DATE DESPRE IMOBILUL NR. 15

Oficiul de Cadastru şi Publicitate Imobiliară NEAMT
Biroul de Cadastru şi Publicitate Imobiliară Bicaz

A. Partea I. Descrierea imobilului

TEREN Extravilan

Adresa: Jud. Neamt, pct. 'Glodu'

Nr. Crt	Nr cadastral Nr. topografic	Suprafaţa* (mp)	Observaţii / Referinţe
A1		11.180	Sector cadastral:82 Teren neimprejmuit;

Construcţii

Crt	Nr cadastral Nr. topografic	Adresa	Observaţii / Referinţe
A1.1		Jud. Neamt	Nr. niveluri:1; S. construita la sol:44 mp;

B. Partea II. Proprietari şi acte

Inscrieri privitoare la dreptul de proprietate şi alte drepturi reale		Referinţe
15 / 14/11/2023		
Act Administrativ nr. 2215, din 14/11/2023 emis de Primaria com. Damuc;		
B1	Inscrierea posesiei, drept de PROPRIETATE, dobandit prin Lege, cota actuala 1/1, cota initiala 1/1	A1
	1) **ONIGA TOADER** 2) **ONIGA ROZALIA**	
Act Administrativ nr. 2211, din 10/11/2023 emis de Primaria com. Damuc;		
B2	Intabulare, drept de PROPRIETATE, dobandit prin Lege, cota actuala 1/1, cota initiala 1/1	A1.1
	1) **ONIGA TOADER** 2) **ONIGA ROZALIA**	

C. Partea III. SARCINI .

Inscrieri privind dezmembramintele dreptului de proprietate, drepturi reale de garanţie şi sarcini	Referinţe
NU SUNT	

Document care conține date cu caracter personal, protejat de prevederile Regulamentului (UE) nr. 679/2016 și Legii 190/2018

Anexa Nr. 1 La Partea I

Teren

Nr cadastral	Suprafaţa (mp)*	Observaţii / Referinţe
	11.180	

* Suprafaţa este determinată in planul de proiecţie Stereo 70.

DETALII LINIARE IMOBIL

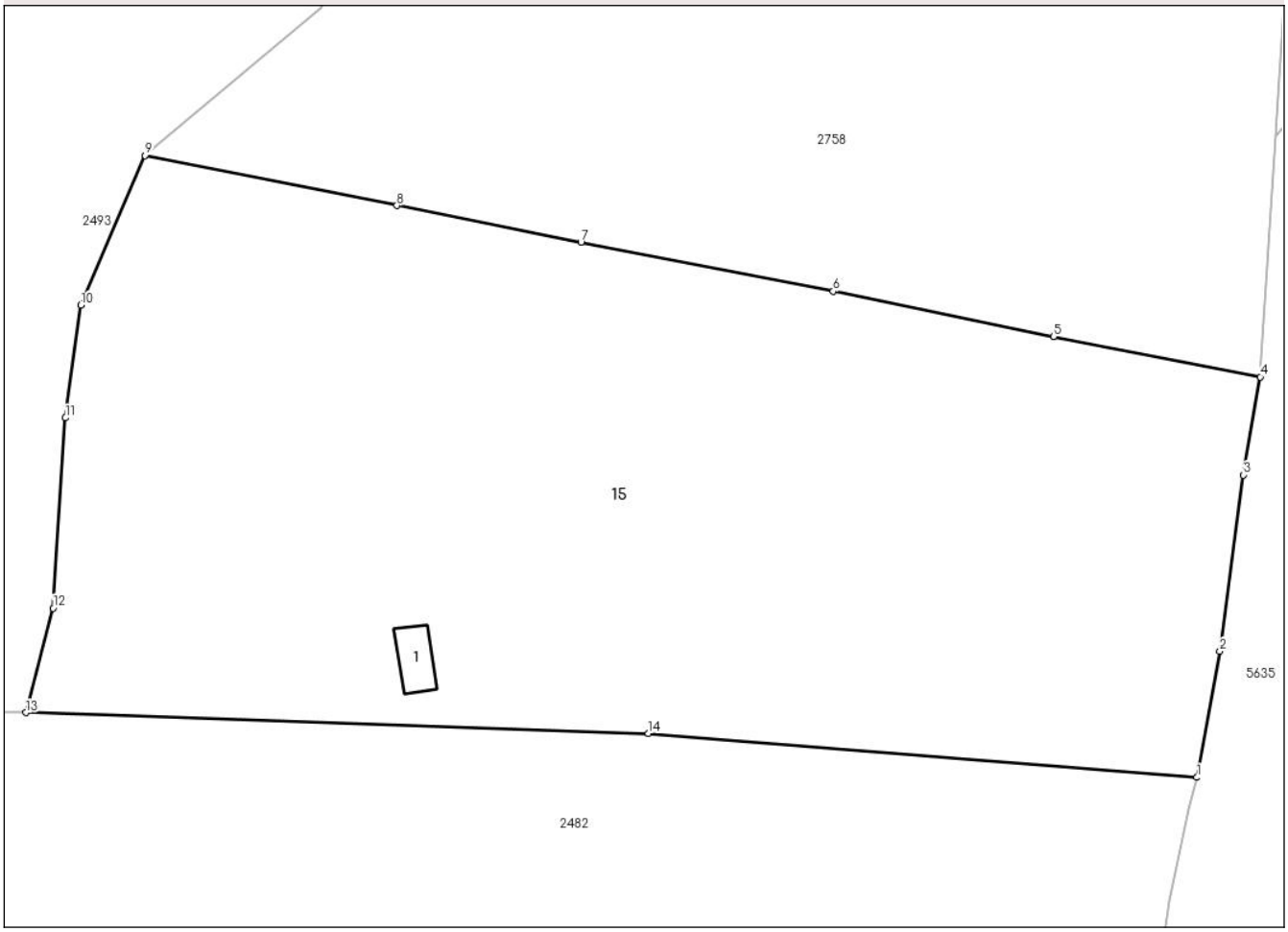

Date referitoare la teren

Crt	Categorie folosință	Intra vilan	Suprafaţa (mp)	Tarla	Parcelă	Nr. topo	Observaţii / Referinţe
1	faneata	NU	11.180	-	-	-	

Date referitoare la construcţii

Crt	Număr	Destinaţie construcţie	Supraf. (mp)	Situaţie juridică	Observaţii / Referinţe
A1.1		constructii anexa	44	Cu acte	Nr. niveluri:1; S. construita la sol:44 mp;

Lungime Segmente
1) Valorile lungimilor segmentelor sunt obţinute din proiecţie în plan.

Punct început	X / Y	Punct sfârşit	X / Y	Lungime segment (** (m)
1	569.943,893 586.007,738	2	569.947,124 586.025,562	18.114
2	569.947,124 586.025,562	3	569.950,473 586.050,45	25.112
3	569.950,473 586.050,45	4	569.952,832 586.064,302	14.051
4	569.952,832 586.064,302	5	569.923,606 586.070,01	29.778

Document care conține date cu caracter personal, protejat de prevederile Regulamentului (UE) nr. 679/2016 și Legii 190/2018

Punct început	X / Y	Punct sfârşit	X / Y	Lungime segment (** (m)
5	569.923,606 586.070,01	6	569.892,438 586.076,404	31.817
6	569.892,438 586.076,404	7	569.856,78 586.083,33	36.324
7	569.856,78 586.083,33	8	569.830,751 586.088,505	26.538
8	569.830,751 586.088,505	9	569.795,131 586.095,584	36.317
9	569.795,131 586.095,584	10	569.786,073 586.074,425	23.016
10	569.786,073 586.074,425	11	569.783,866 586.058,518	16.059
11	569.783,866 586.058,518	12	569.782,116 586.031,651	26.924
12	569.782,116 586.031,651	13	569.778,283 586.016,882	15.258
13	569.778,283 586.016,882	14	569.866,316 586.013,964	88.081
14	569.866,316 586.013,964	1	569.943,893 586.007,738	77.826

** Lungimile segmentelor sunt determinate în planul de proiecţie Stereo 70 şi sunt rotunjite la 1 milimetru.
*** Distanţa dintre puncte este formată din segmente cumulate ce sunt mai mici decât valoarea 1 milimetru.

Document care conține date cu caracter personal, protejat de prevederile Regulamentului (UE) nr. 679/2016 și Legii 190/2018

DATE DESPRE IMOBILUL NR. 72

Oficiul de Cadastru şi Publicitate Imobiliară NEAMT
Biroul de Cadastru şi Publicitate Imobiliară Bicaz

A. Partea I. Descrierea imobilului

TEREN Extravilan

Adresa: Jud. Neamt, pct. 'Glodu'

Nr. Crt	Nr cadastral Nr. topografic	Suprafaţa* (mp)	Observaţii / Referinţe
A1		4.459	Sector cadastral:82 Teren neimprejmuit;

B. Partea II. Proprietari şi acte

Inscrieri privitoare la dreptul de proprietate şi alte drepturi reale		Referinţe
72 / 14/11/2023		
Act Administrativ nr. 2216, din 14/11/2023 emis de Primaria com. Damuc;		
B1	Inscrierea posesiei, drept de PROPRIETATE, dobandit prin Lege, cota actuala 1/1, cota initiala 1/1	A1
	1) **VOAIDEŞ-PETRESCU ION** 2) **VOAIDEŞ-PETRESCU ANA**	

C. Partea III. SARCINI .

Inscrieri privind dezmembramintele dreptului de proprietate, drepturi reale de garanţie şi sarcini	Referinţe
NU SUNT	

Document care conține date cu caracter personal, protejat de prevederile Regulamentului (UE) nr. 679/2016 și Legii 190/2018

Anexa Nr. 1 La Partea I

Teren

Nr cadastral	Suprafaţa (mp)*	Observaţii / Referinţe
	4.459	

* Suprafaţa este determinată in planul de proiecţie Stereo 70.

DETALII LINIARE IMOBIL

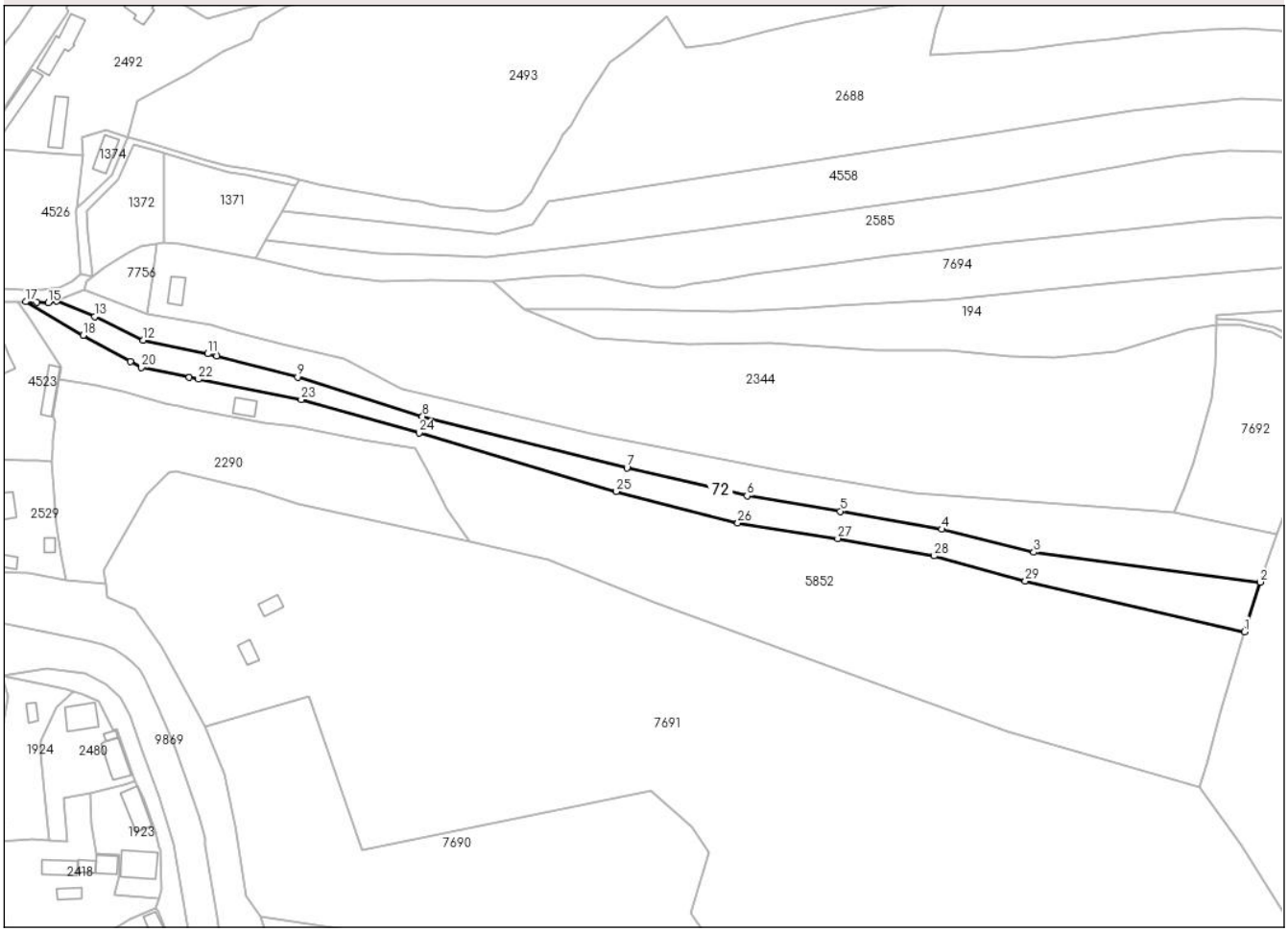

Date referitoare la teren

Crt	Categorie folosință	Intra vilan	Suprafaţa (mp)	Tarla	Parcelă	Nr. topo	Observaţii / Referinţe
1	drum	NU	31	-	-	-	
2	pasune	NU	261	-	-	-	
3	faneata	NU	224	-	-	-	
4	drum	NU	32	-	-	-	
5	faneata	NU	3.911	-	-	-	

Lungime Segmente

1) Valorile lungimilor segmentelor sunt obţinute din proiecţie în plan.

Punct început	X / Y	Punct sfârşit	X / Y	Lungime segment (** (m)
1	569.610,96 585.900,896	2	569.616,697 585.918,871	18.868
3	569.534,673 585.929,713	4	569.501,32 585.938,006	34.369

Punct început	X / Y	Punct sfârşit	X / Y	Lungime segment (** (m)
2	569.616,697 585.918,871	3	569.534,673 585.929,713	82.737
4	569.501,32 585.938,006	5	569.464,611 585.944,483	37.276

Document care conține date cu caracter personal, protejat de prevederile Regulamentului (UE) nr. 679/2016 și Legii 190/2018

Punct început	X / Y	Punct sfârşit	X / Y	Lungime segment (** (m)
5	569.464,611 585.944,483	6	569.430,872 585.950,081	34.2
7	569.387,302 585.960,219	8	569.313,292 585.978,81	76.309
9	569.268,07 585.993,071	10	569.238,69 586.000,632	30.337
11	569.235,517 586.001,448	12	569.212,204 586.006,426	23.839
13	569.194,583 586.014,983	14	569.180,875 586.020,517	14.783
15	569.177,637 586.019,88	16	569.173,642 586.020,074	4.0
17	569.169,646 586.020,269	18	569.190,398 586.008,184	24.014
19	569.207,502 585.998,705	20	569.211,505 585.996,486	4.577
21	569.228,817 585.992,924	22	569.232,133 585.992,241	3.386
23	569.269,354 585.984,861	24	569.312,014 585.972,853	44.318
25	569.383,543 585.951,656	26	569.427,476 585.940,263	45.386
27	569.463,633 585.934,651	28	569.498,611 585.928,354	35.54
29	569.531,643 585.919,278	1	569.610,96 585.900,896	81.419

Punct început	X / Y	Punct sfârşit	X / Y	Lungime segment (** (m)
6	569.430,872 585.950,081	7	569.387,302 585.960,219	44.734
8	569.313,292 585.978,81	9	569.268,07 585.993,071	47.417
10	569.238,69 586.000,632	11	569.235,517 586.001,448	3.276
12	569.212,204 586.006,426	13	569.194,583 586.014,983	19.589
14	569.180,875 586.020,517	15	569.177,637 586.019,88	3.3
16	569.173,642 586.020,074	17	569.169,646 586.020,269	4.001
18	569.190,398 586.008,184	19	569.207,502 585.998,705	19.555
20	569.211,505 585.996,486	21	569.228,817 585.992,924	17.675
22	569.232,133 585.992,241	23	569.269,354 585.984,861	37.946
24	569.312,014 585.972,853	25	569.383,543 585.951,656	74.604
26	569.427,476 585.940,263	27	569.463,633 585.934,651	36.59
28	569.498,611 585.928,354	29	569.531,643 585.919,278	34.256

** Lungimile segmentelor sunt determinate în planul de proiecţie Stereo 70 şi sunt rotunjite la 1 milimetru.
*** Distanţa dintre puncte este formată din segmente cumulate ce sunt mai mici decât valoarea 1 milimetru.

Document care conține date cu caracter personal, protejat de prevederile Regulamentului (UE) nr. 679/2016 și Legii 190/2018

DATE DESPRE IMOBILUL NR. 169

Oficiul de Cadastru şi Publicitate Imobiliară NEAMT
Biroul de Cadastru şi Publicitate Imobiliară Bicaz

A. Partea I. Descrierea imobilului

TEREN Extravilan

Adresa: Jud. Neamt, pct. 'Glodu'

Nr. Crt	Nr cadastral Nr. topografic	Suprafaţa* (mp)	Observaţii / Referinţe
A1		5.375	Sector cadastral:82 Teren neimprejmuit;

B. Partea II. Proprietari şi acte

Inscrieri privitoare la dreptul de proprietate şi alte drepturi reale		Referinţe
169 / 14/11/2023		
Act Administrativ nr. 2217, din 14/11/2023 emis de Primaria com. Damuc;		
B1	Inscrierea posesiei, drept de PROPRIETATE, dobandit prin Lege, cota actuala 1/1, cota initiala 1/1	A1
	1) **CORDO ION** 2) **CORDO MARIA-LEONTINA**	

C. Partea III. SARCINI .

Inscrieri privind dezmembramintele dreptului de proprietate, drepturi reale de garanţie şi sarcini	Referinţe
NU SUNT	

Document care conține date cu caracter personal, protejat de prevederile Regulamentului (UE) nr. 679/2016 și Legii 190/2018

Anexa Nr. 1 La Partea I

Teren

Nr cadastral	Suprafaţa (mp)*	Observaţii / Referinţe
	5.375	

* Suprafaţa este determinată in planul de proiecţie Stereo 70.

DETALII LINIARE IMOBIL

Date referitoare la teren

Crt	Categorie folosință	Intra vilan	Suprafaţa (mp)	Tarla	Parcelă	Nr. topo	Observaţii / Referinţe
1	pasune	NU	232	-	-	-	
2	faneata	NU	265	-	-	-	
3	drum	NU	34	-	-	-	
4	faneata	NU	4.844	-	-	-	

Lungime Segmente

1) Valorile lungimilor segmentelor sunt obţinute din proiecţie în plan.

Punct început	X / Y	Punct sfârşit	X / Y	Lungime segment (** (m)
1	569.616,697 585.918,871	2	569.622,83 585.936,349	18.523
3	569.585,444 585.944,106	4	569.491,625 585.951,257	94.091
5	569.444,34 585.959,17	6	569.374,515 585.972,617	71.108

Punct început	X / Y	Punct sfârşit	X / Y	Lungime segment (** (m)
2	569.622,83 585.936,349	3	569.585,444 585.944,106	38.182
4	569.491,625 585.951,257	5	569.444,34 585.959,17	47.943
6	569.374,515 585.972,617	7	569.305,844 585.988,626	70.512

Document care conține date cu caracter personal, protejat de prevederile Regulamentului (UE) nr. 679/2016 și Legii 190/2018

Punct început	X / Y	Punct sfârşit	X / Y	Lungime segment (** (m)
7	569.305,844 585.988,626	8	569.302,203 585.990,526	4.107
9	569.295,816 585.993,857	10	569.284,99 585.999,504	12.21
11	569.262,415 586.005,008	12	569.245,652 586.009,443	17.34
13	569.242,49 586.010,28	14	569.236,535 586.011,855	6.16
15	569.213,342 586.015,661	16	569.190,679 586.024,548	24.343
17	569.180,875 586.020,517	18	569.194,583 586.014,983	14.783
19	569.212,204 586.006,426	20	569.235,517 586.001,448	23.839
21	569.238,69 586.000,632	22	569.268,07 585.993,071	30.337
23	569.313,292 585.978,81	24	569.387,302 585.960,219	76.309
25	569.430,872 585.950,081	26	569.464,611 585.944,483	34.2
27	569.501,32 585.938,006	28	569.534,673 585.929,713	34.369

Punct început	X / Y	Punct sfârşit	X / Y	Lungime segment (** (m)
8	569.302,203 585.990,526	9	569.295,816 585.993,857	7.203
10	569.284,99 585.999,504	11	569.262,415 586.005,008	23.236
12	569.245,652 586.009,443	13	569.242,49 586.010,28	3.271
14	569.236,535 586.011,855	15	569.213,342 586.015,661	23.503
16	569.190,679 586.024,548	17	569.180,875 586.020,517	10.6
18	569.194,583 586.014,983	19	569.212,204 586.006,426	19.589
20	569.235,517 586.001,448	21	569.238,69 586.000,632	3.276
22	569.268,07 585.993,071	23	569.313,292 585.978,81	47.417
24	569.387,302 585.960,219	25	569.430,872 585.950,081	44.734
26	569.464,611 585.944,483	27	569.501,32 585.938,006	37.276
28	569.534,673 585.929,713	1	569.616,697 585.918,871	82.737

** Lungimile segmentelor sunt determinate în planul de proiecţie Stereo 70 şi sunt rotunjite la 1 milimetru.
*** Distanţa dintre puncte este formată din segmente cumulate ce sunt mai mici decât valoarea 1 milimetru.

Document care conține date cu caracter personal, protejat de prevederile Regulamentului (UE) nr. 679/2016 și Legii 190/2018

DATE DESPRE IMOBILUL NR. 194

Oficiul de Cadastru şi Publicitate Imobiliară NEAMT
Biroul de Cadastru şi Publicitate Imobiliară Bicaz

A. Partea I. Descrierea imobilului

TEREN Extravilan

Adresa: Jud. Neamt, pct. 'Glodu'

Nr. Crt	Nr cadastral Nr. topografic	Suprafaţa* (mp)	Observaţii / Referinţe
A1		4.860	Sector cadastral:82 Teren neimprejmuit;

B. Partea II. Proprietari şi acte

Inscrieri privitoare la dreptul de proprietate şi alte drepturi reale		Referinţe
/		
Act Administrativ nr. 2218, din 14/11/2023 emis de Primaria com. Damuc;		
B1	Inscrierea posesiei, drept de PROPRIETATE, dobandit prin Lege, cota actuala 1/1, cota initiala 1/1	A1
	1) **BUCUR ION** 2) **BUCUR DOINA**	

C. Partea III. SARCINI .

Inscrieri privind dezmembramintele dreptului de proprietate, drepturi reale de garanţie şi sarcini	Referinţe
NU SUNT	

Document care conține date cu caracter personal, protejat de prevederile Regulamentului (UE) nr. 679/2016 și Legii 190/2018

Anexa Nr. 1 La Partea I

Teren

Nr cadastral	Suprafaţa (mp)*	Observaţii / Referinţe
	4.860	

* Suprafaţa este determinată in planul de proiecţie Stereo 70.

DETALII LINIARE IMOBIL

Date referitoare la teren

Crt	Categorie folosință	Intra vilan	Suprafaţa (mp)	Tarla	Parcelă	Nr. topo	Observaţii / Referinţe
1	faneata	NU	1.562	-	-	-	
2	drum	NU	423	-	-	-	
3	faneata	NU	2.875	-	-	-	

Lungime Segmente

1) Valorile lungimilor segmentelor sunt obţinute din proiecţie în plan.

Punct început	X / Y	Punct sfârşit	X / Y	Lungime segment (** (m)
1	569.600,877 586.011,959	2	569.600,916 586.013,958	1.999
3	569.600,95 586.015,648	4	569.648,656 586.018,519	47.792
5	569.656,981 586.035,536	6	569.573,55 586.028,006	83.77
7	569.504,535 586.021,147	8	569.463,882 586.018,925	40.714

Punct început	X / Y	Punct sfârşit	X / Y	Lungime segment (** (m)
2	569.600,916 586.013,958	3	569.600,95 586.015,648	1.69
4	569.648,656 586.018,519	5	569.656,981 586.035,536	18.944
6	569.573,55 586.028,006	7	569.504,535 586.021,147	69.355
8	569.463,882 586.018,925	9	569.451,85 586.018,268	12.05

Document care conține date cu caracter personal, protejat de prevederile Regulamentului (UE) nr. 679/2016 și Legii 190/2018

Punct început	X / Y	Punct sfârşit	X / Y	Lungime segment (** (m)
9	569.451,85 586.018,268	10	569.425,78 586.016,843	26.109
11	569.380,741 586.017,749	12	569.349,96 586.017,816	30.781
13	569.375,728 586.007,074	14	569.409,562 586.005,094	33.892
15	569.439,272 586.005,298	16	569.477,687 586.002,888	38.491
17	569.503,476 586.002,914	18	569.526,028 586.000,741	22.656
19	569.542,217 586.000,147	20	569.564,287 586.002,326	22.177
21	569.590,204 586.010,155	1	569.600,877 586.011,959	10.824

Punct început	X / Y	Punct sfârşit	X / Y	Lungime segment (** (m)
10	569.425,78 586.016,843	11	569.380,741 586.017,749	45.048
12	569.349,96 586.017,816	13	569.375,728 586.007,074	27.917
14	569.409,562 586.005,094	15	569.439,272 586.005,298	29.711
16	569.477,687 586.002,888	17	569.503,476 586.002,914	25.789
18	569.526,028 586.000,741	19	569.542,217 586.000,147	16.2
20	569.564,287 586.002,326	21	569.590,204 586.010,155	27.074

** Lungimile segmentelor sunt determinate în planul de proiecţie Stereo 70 şi sunt rotunjite la 1 milimetru.
*** Distanţa dintre puncte este formată din segmente cumulate ce sunt mai mici decât valoarea 1 milimetru.

Document care conține date cu caracter personal, protejat de prevederile Regulamentului (UE) nr. 679/2016 și Legii 190/2018

DATE DESPRE IMOBILUL NR. 292

Oficiul de Cadastru şi Publicitate Imobiliară NEAMT
Biroul de Cadastru şi Publicitate Imobiliară Bicaz

A. Partea I. Descrierea imobilului

TEREN Extravilan

Adresa: Jud. Neamt, pct. 'Glodu'

Nr. Crt	Nr cadastral Nr. topografic	Suprafaţa* (mp)	Observaţii / Referinţe
A1		1.731	Sector cadastral:82 Teren neimprejmuit;

B. Partea II. Proprietari şi acte

Inscrieri privitoare la dreptul de proprietate şi alte drepturi reale		Referinţe
292 / 14/11/2023		
Act Administrativ nr. 2219, din 14/11/2023 emis de Primaria com. Damuc;		
B1	Inscrierea posesiei, drept de PROPRIETATE, dobandit prin Lege, cota actuala 1/1, cota initiala 1/1	A1
	1) **CATRINOI-ȘFARGHI VIOREL** 2) **CATRINOI-ȘFARGHI ILEANA**	

C. Partea III. SARCINI .

Inscrieri privind dezmembramintele dreptului de proprietate, drepturi reale de garanţie şi sarcini	Referinţe
NU SUNT	

Document care conține date cu caracter personal, protejat de prevederile Regulamentului (UE) nr. 679/2016 și Legii 190/2018

Anexa Nr. 1 La Partea I

Teren

Nr cadastral	Suprafaţa (mp)*	Observaţii / Referinţe
	1.731	

* Suprafaţa este determinată in planul de proiecţie Stereo 70.

DETALII LINIARE IMOBIL

Date referitoare la teren

Crt	Categorie folosință	Intra vilan	Suprafaţa (mp)	Tarla	Parcelă	Nr. topo	Observaţii / Referinţe
1	faneata	NU	1.731	-	-	-	

Lungime Segmente
1) Valorile lungimilor segmentelor sunt obţinute din proiecţie în plan.

Punct început	X / Y	Punct sfârşit	X / Y	Lungime segment (** (m)
1	569.681,312 586.685,817	2	569.683,725 586.692,296	6.914
3	569.684,395 586.698,104	4	569.644,315 586.700,473	40.15
5	569.607,117 586.701,925	6	569.608,772 586.725,306	23.44
7	569.600,935 586.725,695	8	569.587,0 586.726,526	13.96
9	569.575,926 586.725,049	10	569.569,078 586.722,246	7.399

Punct început	X / Y	Punct sfârşit	X / Y	Lungime segment (** (m)
2	569.683,725 586.692,296	3	569.684,395 586.698,104	5.847
4	569.644,315 586.700,473	5	569.607,117 586.701,925	37.226
6	569.608,772 586.725,306	7	569.600,935 586.725,695	7.847
8	569.587,0 586.726,526	9	569.575,926 586.725,049	11.172
10	569.569,078 586.722,246	11	569.581,897 586.712,68	15.995

Document care conține date cu caracter personal, protejat de prevederile Regulamentului (UE) nr. 679/2016 și Legii 190/2018

Punct început	X / Y	Punct sfârşit	X / Y	Lungime segment (** (m)
11	569.581,897 586.712,68	12	569.586,527 586.709,275	5.747
13	569.590,736 586.705,563	14	569.593,146 586.702,885	3.603
15	569.596,016 586.699,517	16	569.599,575 586.694,103	6.479
17	569.603,095 586.689,525	18	569.605,195 586.686,353	3.804
19	569.607,262 586.688,576	20	569.620,488 586.688,151	13.233
21	569.635,546 586.687,693	22	569.655,128 586.687,247	19.587
23	569.673,135 586.686,978	1	569.681,312 586.685,817	8.259

Punct început	X / Y	Punct sfârşit	X / Y	Lungime segment (** (m)
12	569.586,527 586.709,275	13	569.590,736 586.705,563	5.612
14	569.593,146 586.702,885	15	569.596,016 586.699,517	4.425
16	569.599,575 586.694,103	17	569.603,095 586.689,525	5.775
18	569.605,195 586.686,353	19	569.607,262 586.688,576	3.035
20	569.620,488 586.688,151	21	569.635,546 586.687,693	15.065
22	569.655,128 586.687,247	23	569.673,135 586.686,978	18.009

** Lungimile segmentelor sunt determinate în planul de proiecţie Stereo 70 şi sunt rotunjite la 1 milimetru.
*** Distanţa dintre puncte este formată din segmente cumulate ce sunt mai mici decât valoarea 1 milimetru.

Document care conține date cu caracter personal, protejat de prevederile Regulamentului (UE) nr. 679/2016 și Legii 190/2018

DATE DESPRE IMOBILUL NR. 301

Oficiul de Cadastru şi Publicitate Imobiliară NEAMT
Biroul de Cadastru şi Publicitate Imobiliară Bicaz

A. Partea I. Descrierea imobilului

TEREN Extravilan

Adresa: Jud. Neamt, pct. 'Glodu'

Nr. Crt	Nr cadastral Nr. topografic	Suprafaţa* (mp)	Observaţii / Referinţe
A1		710	Sector cadastral:82 Teren imprejmuit;

B. Partea II. Proprietari şi acte

Inscrieri privitoare la dreptul de proprietate şi alte drepturi reale		Referinţe
301 / 14/11/2023		
Act Administrativ nr. 2220, din 14/11/2023 emis de Primaria com. Damuc;		
B1	Inscrierea posesiei, drept de PROPRIETATE, dobandit prin Lege, cota actuala 1/1, cota initiala 1/1	A1
	1) **HONCU ION** 2) **HONCU EUGENIA**	

C. Partea III. SARCINI .

Inscrieri privind dezmembramintele dreptului de proprietate, drepturi reale de garanţie şi sarcini	Referinţe
NU SUNT	

Anexa Nr. 1 La Partea I

Teren

Nr cadastral	Suprafaţa (mp)*	Observaţii / Referinţe
	710	

* Suprafaţa este determinată in planul de proiecţie Stereo 70.

DETALII LINIARE IMOBIL

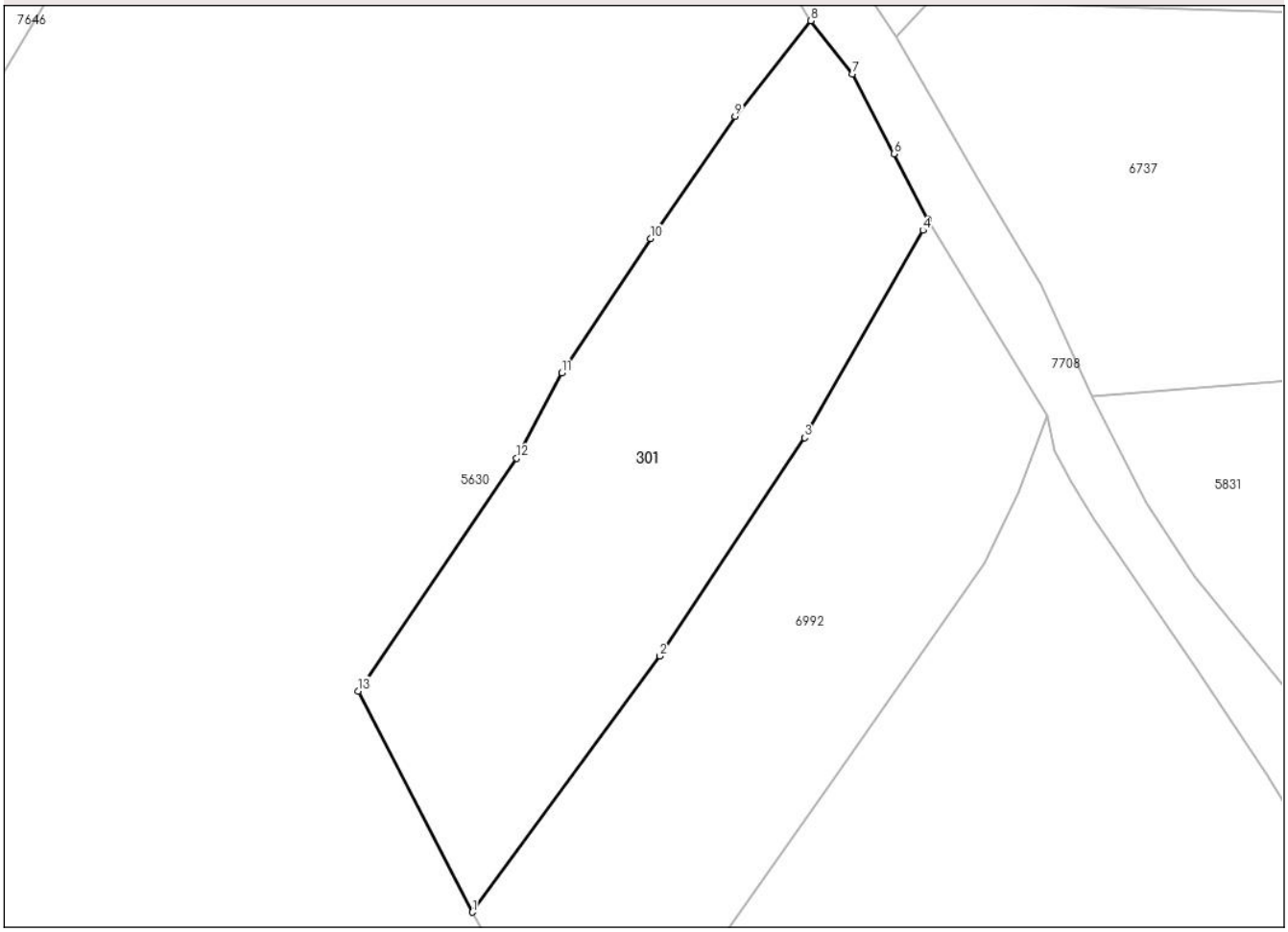

Date referitoare la teren

Crt	Categorie folosință	Intra vilan	Suprafaţa (mp)	Tarla	Parcelă	Nr. topo	Observaţii / Referinţe
1	faneata	NU	710	-	-	-	

Lungime Segmente
1) Valorile lungimilor segmentelor sunt obţinute din proiecţie în plan.

Punct început	X / Y	Punct sfârşit	X / Y	Lungime segment (** (m)
1	569.579,144 586.632,631	2	569.590,672 586.648,359	19.5
2	569.590,672 586.648,359	3	569.599,564 586.661,764	16.086
3	569.599,564 586.661,764	4	569.606,847 586.674,498	14.67
4	569.606,847 586.674,498	5	569.607,16 586.675,169	0.74
5	569.607,16 586.675,169	6	569.605,06 586.679,19	4.536

Document care conține date cu caracter personal, protejat de prevederile Regulamentului (UE) nr. 679/2016 și Legii 190/2018

Punct început	X / Y	Punct sfârşit	X / Y	Lungime segment (** (m)
6	569.605,06 586.679,19	7	569.602,513 586.684,105	5.536
7	569.602,513 586.684,105	8	569.599,966 586.687,367	4.139
8	569.599,966 586.687,367	9	569.595,297 586.681,491	7.505
9	569.595,297 586.681,491	10	569.590,114 586.673,985	9.122
10	569.590,114 586.673,985	11	569.584,64 586.665,741	9.896
11	569.584,64 586.665,741	12	569.581,87 586.660,513	5.916
12	569.581,87 586.660,513	13	569.572,129 586.646,214	17.302
13	569.572,129 586.646,214	1	569.579,144 586.632,631	15.288

** Lungimile segmentelor sunt determinate în planul de proiecţie Stereo 70 şi sunt rotunjite la 1 milimetru.
*** Distanţa dintre puncte este formată din segmente cumulate ce sunt mai mici decât valoarea 1 milimetru.

Document care conține date cu caracter personal, protejat de prevederile Regulamentului (UE) nr. 679/2016 și Legii 190/2018

DATE DESPRE IMOBILUL NR. 1027

Oficiul de Cadastru şi Publicitate Imobiliară NEAMT
Biroul de Cadastru şi Publicitate Imobiliară Bicaz

A. Partea I. Descrierea imobilului

TEREN Extravilan

Adresa: Jud. Neamt, pct. 'Glodu'

Nr. Crt	Nr cadastral Nr. topografic	Suprafaţa* (mp)	Observaţii / Referinţe
A1		15.603	Sector cadastral:82 Teren neimprejmuit;

B. Partea II. Proprietari şi acte

Inscrieri privitoare la dreptul de proprietate şi alte drepturi reale		Referinţe
1027 / 14/11/2023		
Act Administrativ nr. 2221, din 14/11/2023 emis de Primaria com. Damuc;		
B1	Inscrierea posesiei, drept de PROPRIETATE, dobandit prin Lege, cota actuala 1/1, cota initiala 1/1	A1
	1) **CREŢU SIMION** 2) **CREŢU IOANA**	

C. Partea III. SARCINI .

Inscrieri privind dezmembramintele dreptului de proprietate, drepturi reale de garanţie şi sarcini	Referinţe
NU SUNT	

Document care conține date cu caracter personal, protejat de prevederile Regulamentului (UE) nr. 679/2016 și Legii 190/2018

Anexa Nr. 1 La Partea I

Teren

Nr cadastral	Suprafaţa (mp)*	Observaţii / Referinţe
	15.603	

* Suprafaţa este determinată in planul de proiecţie Stereo 70.

DETALII LINIARE IMOBIL

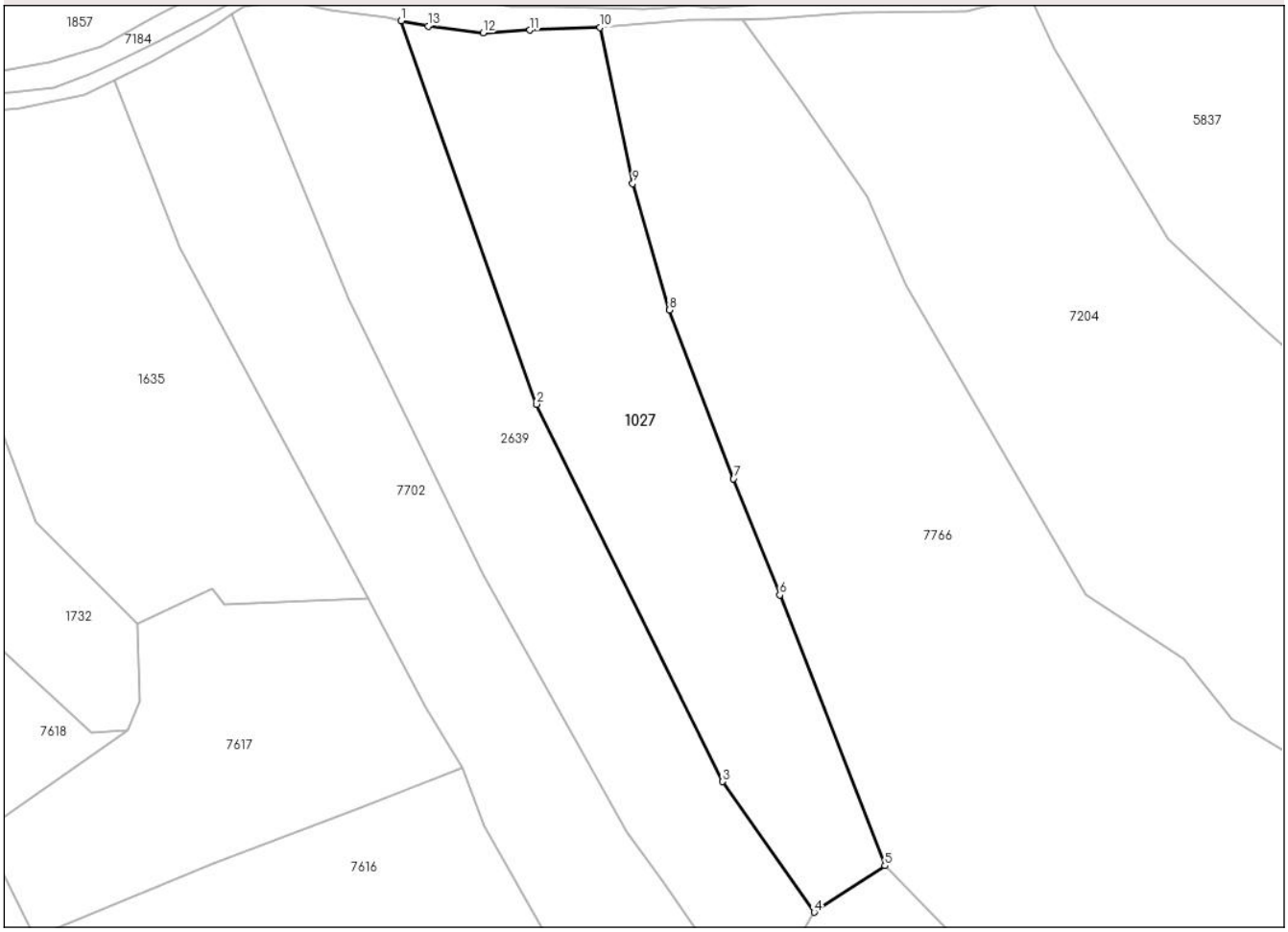

Date referitoare la teren

Crt	Categorie folosință	Intra vilan	Suprafaţa (mp)	Tarla	Parcelă	Nr. topo	Observaţii / Referinţe
1	pasune	NU	15.603	-	-	-	Pasune impadurita

Lungime Segmente
1) Valorile lungimilor segmentelor sunt obţinute din proiecţie în plan.

Punct început	X / Y	Punct sfârşit	X / Y	Lungime segment (** (m)
1	570.268,13 586.775,335	2	570.314,345 586.644,666	138.601
2	570.314,345 586.644,666	3	570.377,794 586.516,034	143.429
3	570.377,794 586.516,034	4	570.408,982 586.471,531	54.343
4	570.408,982 586.471,531	5	570.433,144 586.487,407	28.911
5	570.433,144 586.487,407	6	570.397,238 586.579,647	98.982

Document care conține date cu caracter personal, protejat de prevederile Regulamentului (UE) nr. 679/2016 și Legii 190/2018

Punct început	X / Y	Punct sfârşit	X / Y	Lungime segment (** (m)
6	570.397,238 586.579,647	7	570.381,485 586.619,226	42.599
7	570.381,485 586.619,226	8	570.359,529 586.676,718	61.542
8	570.359,529 586.676,718	9	570.347,084 586.719,864	44.905
9	570.347,084 586.719,864	10	570.335,998 586.772,995	54.275
10	570.335,998 586.772,995	11	570.312,053 586.772,15	23.96
11	570.312,053 586.772,15	12	570.296,024 586.771,21	16.057
12	570.296,024 586.771,21	13	570.277,305 586.773,517	18.861
13	570.277,305 586.773,517	1	570.268,13 586.775,335	9.353

** Lungimile segmentelor sunt determinate în planul de proiecţie Stereo 70 şi sunt rotunjite la 1 milimetru.
*** Distanţa dintre puncte este formată din segmente cumulate ce sunt mai mici decât valoarea 1 milimetru.

Document care conține date cu caracter personal, protejat de prevederile Regulamentului (UE) nr. 679/2016 și Legii 190/2018

DATE DESPRE IMOBILUL NR. 1635

Oficiul de Cadastru şi Publicitate Imobiliară NEAMT
Biroul de Cadastru şi Publicitate Imobiliară Bicaz

A. Partea I. Descrierea imobilului

TEREN Extravilan

Adresa: Jud. Neamt, pct. 'Pr Lui Gavrilut'

Nr. Crt	Nr cadastral Nr. topografic	Suprafaţa* (mp)	Observaţii / Referinţe
A1		15.085	Sector cadastral:82 Teren imprejmuit;

B. Partea II. Proprietari şi acte

Inscrieri privitoare la dreptul de proprietate şi alte drepturi reale		Referinţe
1635 / 14/11/2023		
Act Administrativ nr. 2222, din 14/11/2023 emis de Primaria com. Damuc;		
B1	Inscrierea posesiei, drept de PROPRIETATE, dobandit prin Lege, cota actuala 1/1, cota initiala 1/1	A1
	1) **TRIFAN VIOREL** 2) **TRIFAN NICULINA**	

C. Partea III. SARCINI .

Inscrieri privind dezmembramintele dreptului de proprietate, drepturi reale de garanţie şi sarcini	Referinţe
NU SUNT	

Document care conține date cu caracter personal, protejat de prevederile Regulamentului (UE) nr. 679/2016 și Legii 190/2018

Anexa Nr. 1 La Partea I

Teren

Nr cadastral	Suprafaţa (mp)*	Observaţii / Referinţe
	15.085	

* Suprafaţa este determinată in planul de proiecţie Stereo 70.

DETALII LINIARE IMOBIL

Date referitoare la teren

Crt	Categorie folosință	Intra vilan	Suprafaţa (mp)	Tarla	Parcelă	Nr. topo	Observaţii / Referinţe
1	pasune	NU	2.715	-	-	-	Pasune impadurita
2	pasune	NU	12.370	-	-	-	

Lungime Segmente
1) Valorile lungimilor segmentelor sunt obţinute din proiecţie în plan.

Punct început	X / Y	Punct sfârşit	X / Y	Lungime segment (** (m)
1	570.178,121 586.569,69	2	570.203,552 586.581,979	28.245
2	570.203,552 586.581,979	3	570.207,851 586.576,299	7.123
3	570.207,851 586.576,299	4	570.256,806 586.578,387	49.0
4	570.256,806 586.578,387	5	570.244,378 586.601,45	26.198

Document care conține date cu caracter personal, protejat de prevederile Regulamentului (UE) nr. 679/2016 și Legii 190/2018

Punct început	X / Y	Punct sfârşit	X / Y	Lungime segment (** (m)
5	570.244,378 586.601,45	6	570.216,368 586.653,433	59.049
6	570.216,368 586.653,433	7	570.192,367 586.697,974	50.596
7	570.192,367 586.697,974	8	570.183,734 586.720,538	24.159
8	570.183,734 586.720,538	9	570.170,479 586.755,182	37.093
9	570.170,479 586.755,182	10	570.160,074 586.750,084	11.587
10	570.160,074 586.750,084	11	570.138,319 586.745,684	22.195
11	570.138,319 586.745,684	12	570.119,794 586.743,88	18.613
12	570.119,794 586.743,88	13	570.104,519 586.743,561	15.278
13	570.104,519 586.743,561	14	570.095,931 586.738,266	10.089
14	570.095,931 586.738,266	15	570.116,214 586.678,49	63.123
15	570.116,214 586.678,49	16	570.122,25 586.660,703	18.783
16	570.122,25 586.660,703	17	570.143,335 586.604,348	60.17
17	570.143,335 586.604,348	1	570.178,121 586.569,69	49.104

** Lungimile segmentelor sunt determinate în planul de proiecţie Stereo 70 şi sunt rotunjite la 1 milimetru.
*** Distanţa dintre puncte este formată din segmente cumulate ce sunt mai mici decât valoarea 1 milimetru.

Document care conține date cu caracter personal, protejat de prevederile Regulamentului (UE) nr. 679/2016 și Legii 190/2018

DATE DESPRE IMOBILUL NR. 1659

Oficiul de Cadastru şi Publicitate Imobiliară NEAMT
Biroul de Cadastru şi Publicitate Imobiliară Bicaz

A. Partea I. Descrierea imobilului

TEREN Extravilan

Adresa: Jud. Neamt, pct. 'Glodu'

Nr. Crt	Nr cadastral Nr. topografic	Suprafaţa* (mp)	Observaţii / Referinţe
A1		3.667	Sector cadastral:82 Teren neimprejmuit;

B. Partea II. Proprietari şi acte

Inscrieri privitoare la dreptul de proprietate şi alte drepturi reale		Referinţe
1659 / 14/11/2023		
Act Administrativ nr. 2223, din 14/11/2023 emis de Primaria com. Damuc;		
B1	Inscrierea posesiei, drept de PROPRIETATE, dobandit prin Lege, cota actuala 1/1, cota initiala 1/1	A1
	1) **CATRINOI-SFARGHI EUGEN** 2) **CATRINOI-SFARGHI MARIANA**	

C. Partea III. SARCINI .

Inscrieri privind dezmembramintele dreptului de proprietate, drepturi reale de garanţie şi sarcini	Referinţe
NU SUNT	

Document care conține date cu caracter personal, protejat de prevederile Regulamentului (UE) nr. 679/2016 și Legii 190/2018

Anexa Nr. 1 La Partea I

Teren

Nr cadastral	Suprafaţa (mp)*	Observaţii / Referinţe
	3.667	

* Suprafaţa este determinată in planul de proiecţie Stereo 70.

DETALII LINIARE IMOBIL

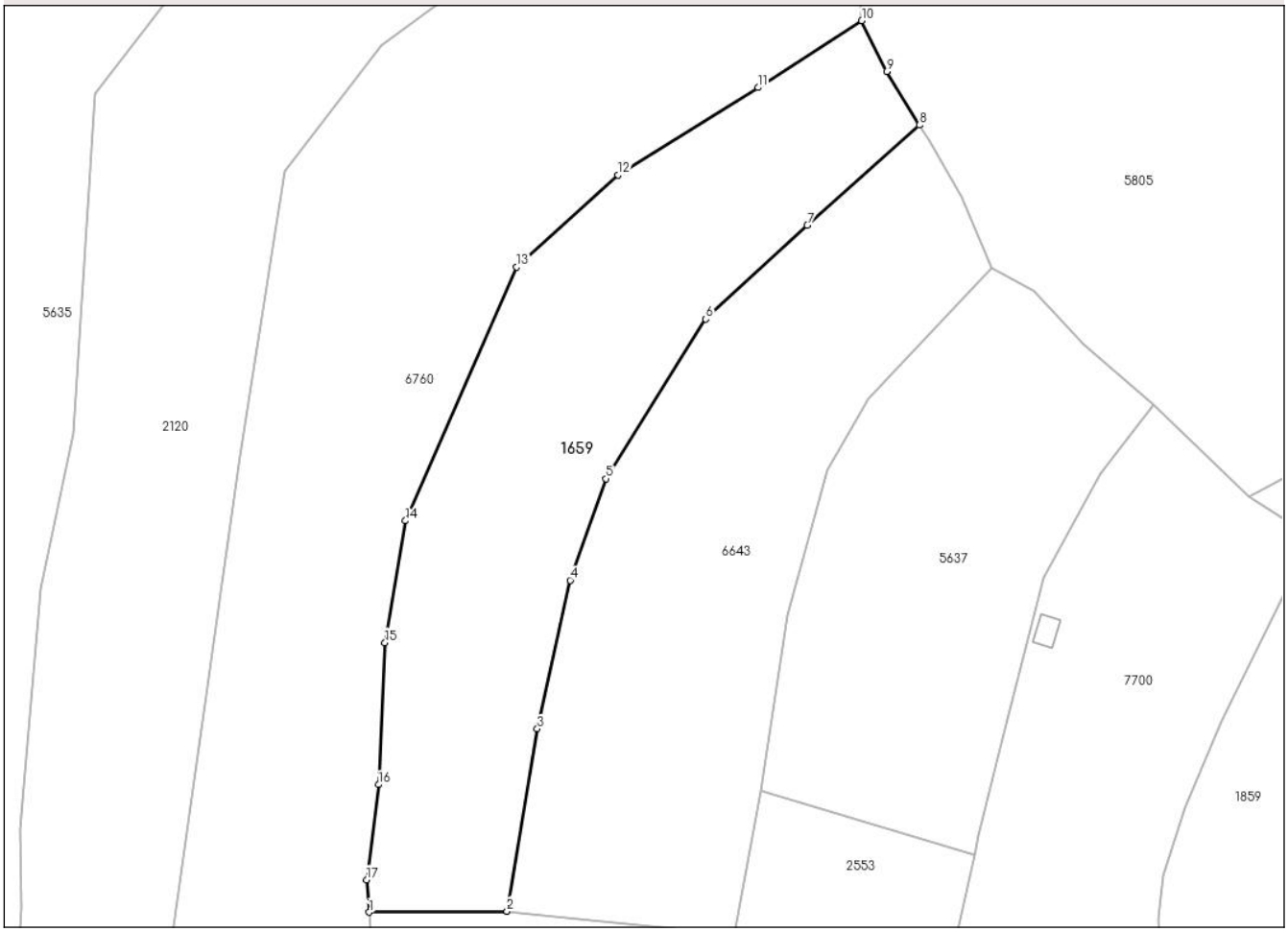

Date referitoare la teren

Crt	Categorie folosință	Intra vilan	Suprafaţa (mp)	Tarla	Parcelă	Nr. topo	Observaţii / Referinţe
1	faneata	NU	3.667	-	-	-	

Lungime Segmente
1) Valorile lungimilor segmentelor sunt obţinute din proiecţie în plan.

Punct început	X / Y	Punct sfârşit	X / Y	Lungime segment (** (m)
1	570.019,716 585.970,152	2	570.040,64 585.970,286	20.924
2	570.040,64 585.970,286	3	570.045,242 585.997,967	28.061
3	570.045,242 585.997,967	4	570.050,221 586.020,488	23.065
4	570.050,221 586.020,488	5	570.055,663 586.035,888	16.333
5	570.055,663 586.035,888	6	570.070,832 586.060,087	28.56

Document care conține date cu caracter personal, protejat de prevederile Regulamentului (UE) nr. 679/2016 și Legii 190/2018

Punct început	X / Y	Punct sfârşit	X / Y	Lungime segment (** (m)
6	570.070,832 586.060,087	7	570.086,232 586.074,329	20.976
7	570.086,232 586.074,329	8	570.103,261 586.089,511	22.814
8	570.103,261 586.089,511	9	570.098,267 586.097,639	9.54
9	570.098,267 586.097,639	10	570.094,481 586.105,335	8.577
10	570.094,481 586.105,335	11	570.078,738 586.095,203	18.722
11	570.078,738 586.095,203	12	570.057,507 586.081,914	25.047
12	570.057,507 586.081,914	13	570.042,112 586.067,976	20.767
13	570.042,112 586.067,976	14	570.025,234 586.029,507	42.009
14	570.025,234 586.029,507	15	570.022,106 586.011,017	18.753
15	570.022,106 586.011,017	16	570.021,162 585.989,504	21.534
16	570.021,162 585.989,504	17	570.019,337 585.975,051	14.568
17	570.019,337 585.975,051	1	570.019,716 585.970,152	4.914

** Lungimile segmentelor sunt determinate în planul de proiecţie Stereo 70 şi sunt rotunjite la 1 milimetru.
*** Distanţa dintre puncte este formată din segmente cumulate ce sunt mai mici decât valoarea 1 milimetru.

Document care conține date cu caracter personal, protejat de prevederile Regulamentului (UE) nr. 679/2016 și Legii 190/2018

DATE DESPRE IMOBILUL NR. 1670

Oficiul de Cadastru şi Publicitate Imobiliară NEAMT
Biroul de Cadastru şi Publicitate Imobiliară Bicaz

A. Partea I. Descrierea imobilului

TEREN Extravilan

Adresa: Jud. Neamt, pct. 'Dosu Glodului'

Nr. Crt	Nr cadastral Nr. topografic	Suprafaţa* (mp)	Observaţii / Referinţe
A1		13.306	Sector cadastral:82 Teren neimprejmuit;

B. Partea II. Proprietari şi acte

Inscrieri privitoare la dreptul de proprietate şi alte drepturi reale		Referinţe
1670 / 14/11/2023		
Act Administrativ nr. 2224, din 14/11/2023 emis de Primaria com. Damuc;		
B1	Inscrierea posesiei, drept de PROPRIETATE, dobandit prin Lege, cota actuala 1/1, cota initiala 1/1	A1
	1) **HONCU ION** 2) **HONCU EUGENIA**	

C. Partea III. SARCINI .

Inscrieri privind dezmembramintele dreptului de proprietate, drepturi reale de garanţie şi sarcini	Referinţe
NU SUNT	

Document care conține date cu caracter personal, protejat de prevederile Regulamentului (UE) nr. 679/2016 și Legii 190/2018

Anexa Nr. 1 La Partea I

Teren

Nr cadastral	Suprafaţa (mp)*	Observaţii / Referinţe
	13.306	

* Suprafaţa este determinată in planul de proiecţie Stereo 70.

DETALII LINIARE IMOBIL

Date referitoare la teren

Crt	Categorie folosință	Intra vilan	Suprafaţa (mp)	Tarla	Parcelă	Nr. topo	Observaţii / Referinţe
1	pasune	NU	13.306	-	-	-	

Lungime Segmente

1) Valorile lungimilor segmentelor sunt obţinute din proiecţie în plan.

Punct început	X / Y	Punct sfârşit	X / Y	Lungime segment
1	570.066,848 586.355,327	2	570.062,149 586.365,986	11.649
4	570.045,35 586.387,812	5	570.036,997 586.398,824	13.822
7	570.020,659 586.422,693	8	570.012,152 586.437,049	16.687
10	569.994,76 586.472,311	11	569.991,538 586.478,154	6.672
13	569.983,446 586.498,622	14	569.974,645 586.518,132	21.403
16	569.964,026 586.544,609	17	569.955,092 586.566,662	23.794

Punct început	X / Y	Punct sfârşit	X / Y	Lungime segment
2	570.062,149 586.365,986	3	570.053,318 586.376,038	13.38
5	570.036,997 586.398,824	6	570.032,777 586.405,247	7.685
8	570.012,152 586.437,049	9	570.000,917 586.462,216	27.561
11	569.991,538 586.478,154	12	569.986,571 586.489,529	12.412
14	569.974,645 586.518,132	15	569.968,105 586.535,133	18.216
17	569.955,092 586.566,662	18	569.947,717 586.584,386	19.197

Punct început	X / Y	Punct sfârşit	X / Y	Lungime segment
3	570.053,318 586.376,038	4	570.045,35 586.387,812	14.217
6	570.032,777 586.405,247	7	570.020,659 586.422,693	21.242
9	570.000,917 586.462,216	10	569.994,76 586.472,311	11.824
12	569.986,571 586.489,529	13	569.983,446 586.498,622	9.615
15	569.968,105 586.535,133	16	569.964,026 586.544,609	10.317
18	569.947,717 586.584,386	19	569.939,434 586.602,392	19.82

Document care conține date cu caracter personal, protejat de prevederile Regulamentului (UE) nr. 679/2016 și Legii 190/2018

Punct început	X / Y	Punct sfârşit	X / Y	Lungime segment
19	569.939,434 586.602,392	20	569.930,803 586.620,108	19.707
22	569.910,976 586.664,29	23	569.908,453 586.682,166	18.053
25	569.904,735 586.718,605	26	569.898,667 586.719,269	6.104
28	569.889,999 586.721,569	29	569.884,317 586.722,793	5.812
31	569.863,502 586.726,126	32	569.857,375 586.729,346	6.922
34	569.852,67 586.722,061	35	569.858,958 586.698,422	24.461
37	569.884,111 586.632,978	38	569.897,258 586.604,098	31.732
40	569.922,235 586.556,498	41	569.927,662 586.546,457	11.414
43	569.964,881 586.472,833	44	569.983,441 586.437,811	39.636
46	570.020,821 586.375,627	47	570.029,581 586.366,867	12.389

Punct început	X / Y	Punct sfârşit	X / Y	Lungime segment
20	569.930,803 586.620,108	21	569.921,724 586.639,691	21.585
23	569.908,453 586.682,166	24	569.907,016 586.702,916	20.8
26	569.898,667 586.719,269	27	569.894,53 586.722,018	4.967
29	569.884,317 586.722,793	30	569.875,685 586.723,549	8.665
32	569.857,375 586.729,346	33	569.854,564 586.730,35	2.985
35	569.858,958 586.698,422	36	569.869,555 586.665,933	34.174
38	569.897,258 586.604,098	39	569.911,36 586.576,617	30.888
41	569.927,662 586.546,457	42	569.951,185 586.497,316	54.481
44	569.983,441 586.437,811	45	569.997,531 586.412,541	28.933
47	570.029,581 586.366,867	1	570.066,848 586.355,327	39.013

Punct început	X / Y	Punct sfârşit	X / Y	Lungime segment
21	569.921,724 586.639,691	22	569.910,976 586.664,29	26.845
24	569.907,016 586.702,916	25	569.904,735 586.718,605	15.854
27	569.894,53 586.722,018	28	569.889,999 586.721,569	4.553
30	569.875,685 586.723,549	31	569.863,502 586.726,126	12.453
33	569.854,564 586.730,35	34	569.852,67 586.722,061	8.503
36	569.869,555 586.665,933	37	569.884,111 586.632,978	36.027
39	569.911,36 586.576,617	40	569.922,235 586.556,498	22.87
42	569.951,185 586.497,316	43	569.964,881 586.472,833	28.053
45	569.997,531 586.412,541	46	570.020,821 586.375,627	43.647

** Lungimile segmentelor sunt determinate în planul de proiecţie Stereo 70 şi sunt rotunjite la 1 milimetru.
*** Distanţa dintre puncte este formată din segmente cumulate ce sunt mai mici decât valoarea 1 milimetru.

Document care conține date cu caracter personal, protejat de prevederile Regulamentului (UE) nr. 679/2016 și Legii 190/2018

DATE DESPRE IMOBILUL NR. 1728

Oficiul de Cadastru şi Publicitate Imobiliară NEAMT
Biroul de Cadastru şi Publicitate Imobiliară Bicaz

A. Partea I. Descrierea imobilului

TEREN Extravilan

Adresa: Jud. Neamt, pct. 'Paraul Lui Gavrilut'

Nr. Crt	Nr cadastral Nr. topografic	Suprafaţa* (mp)	Observaţii / Referinţe
A1		10.095	Sector cadastral:82 Teren neimprejmuit;

Construcţii

Crt	Nr cadastral Nr. topografic	Adresa	Observaţii / Referinţe
A1.1		Jud. Neamt	Nr. niveluri:1; S. construita la sol:51 mp;
A1.2		Jud. Neamt	Nr. niveluri:1; S. construita la sol:22 mp;

B. Partea II. Proprietari şi acte

Inscrieri privitoare la dreptul de proprietate şi alte drepturi reale		Referinţe
1728 / 14/11/2023		
Act Administrativ nr. 2225, din 14/11/2023 emis de Primaria com. Damuc;		
B1	Inscrierea posesiei, drept de PROPRIETATE, dobandit prin Lege, cota actuala 1/1, cota initiala 1/1	A1
	1) **PÎNTEA IOAN**	
Act Administrativ nr. 2211, din 10/11/2023 emis de Primaria com. Damuc;		
B2	Intabulare, drept de PROPRIETATE, dobandit prin Lege, cota actuala 1/1, cota initiala 1/1	A1.1, A1.2
	1) **PÎNTEA IOAN**	

C. Partea III. SARCINI .

Inscrieri privind dezmembramintele dreptului de proprietate, drepturi reale de garanţie şi sarcini	Referinţe
NU SUNT	

Document care conține date cu caracter personal, protejat de prevederile Regulamentului (UE) nr. 679/2016 și Legii 190/2018

Anexa Nr. 1 La Partea I

Teren

Nr cadastral	Suprafaţa (mp)*	Observaţii / Referinţe
	10.095	

* Suprafaţa este determinată in planul de proiecţie Stereo 70.

DETALII LINIARE IMOBIL

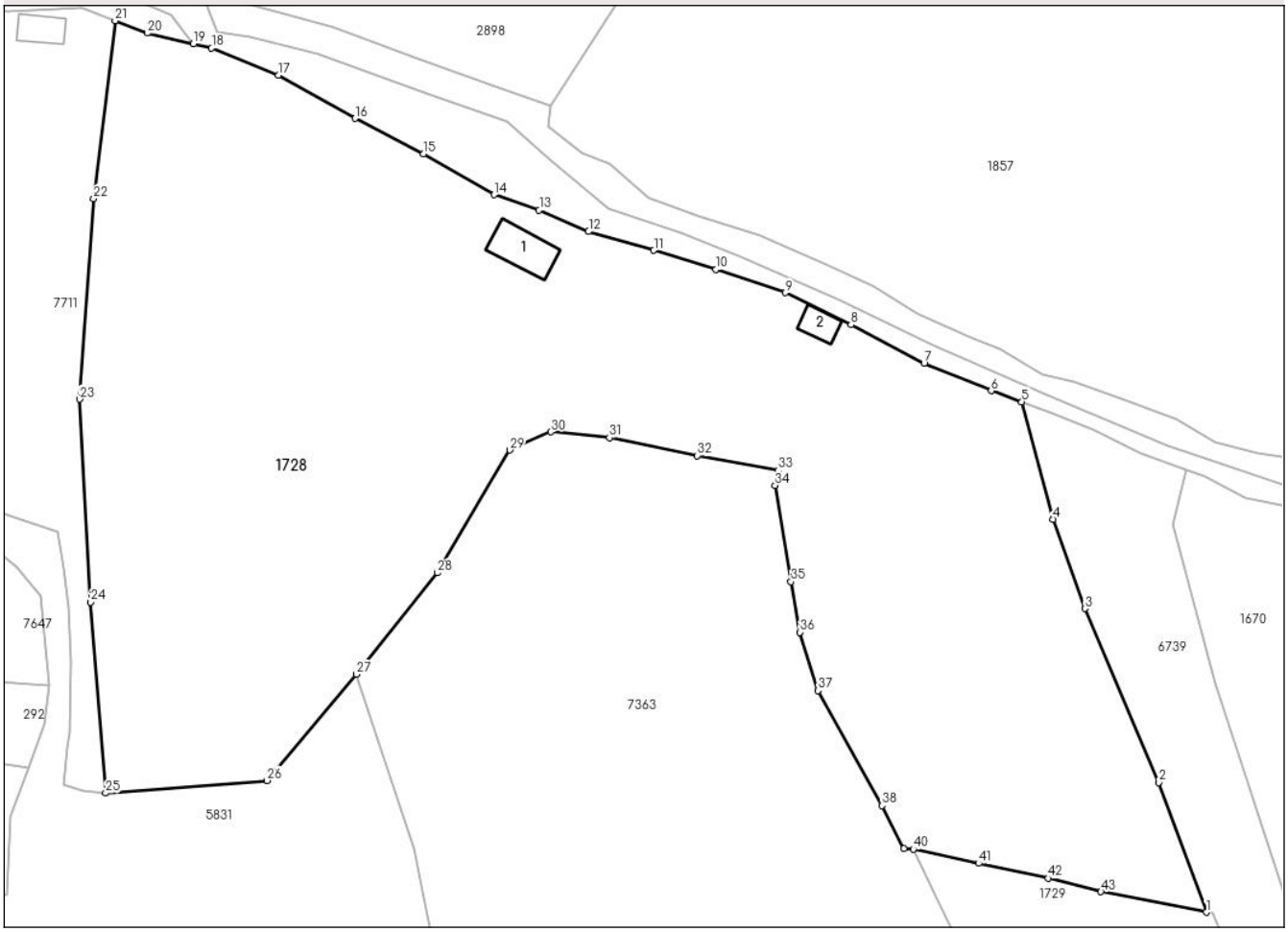

Date referitoare la teren

Crt	Categorie folosință	Intra vilan	Suprafaţa (mp)	Tarla	Parcelă	Nr. topo	Observaţii / Referinţe
1	faneata	NU	10.095	-	-	-	

Date referitoare la construcţii

Crt	Număr	Destinaţie construcţie	Supraf. (mp)	Situaţie juridică	Observaţii / Referinţe
A1.1		constructii anexa	51	Cu acte	Nr. niveluri:1; S. construita la sol:51 mp;
A1.2		constructii anexa	22	Cu acte	Nr. niveluri:1; S. construita la sol:22 mp;

Lungime Segmente

1) Valorile lungimilor segmentelor sunt obţinute din proiecţie în plan.

Punct început	X / Y	Punct sfârşit	X / Y	Lungime segment
1	569.857,659 586.664,152	2	569.850,523 586.683,54	20.66
4	569.834,707 586.722,905	5	569.830,002 586.740,475	18.189
7	569.815,392 586.746,244	8	569.804,434 586.751,998	12.377
10	569.784,248 586.760,282	11	569.774,923 586.763,138	9.753

Punct început	X / Y	Punct sfârşit	X / Y	Lungime segment
2	569.850,523 586.683,54	3	569.839,452 586.709,549	28.267
5	569.830,002 586.740,475	6	569.825,445 586.742,139	4.851
8	569.804,434 586.751,998	9	569.794,591 586.756,783	10.944
11	569.774,923 586.763,138	12	569.765,155 586.765,932	10.16

Punct început	X / Y	Punct sfârşit	X / Y	Lungime segment
3	569.839,452 586.709,549	4	569.834,707 586.722,905	14.174
6	569.825,445 586.742,139	7	569.815,392 586.746,244	10.859
9	569.794,591 586.756,783	10	569.784,248 586.760,282	10.919
12	569.765,155 586.765,932	13	569.757,744 586.769,158	8.083

Document care conține date cu caracter personal, protejat de prevederile Regulamentului (UE) nr. 679/2016 și Legii 190/2018

Punct început	X / Y	Punct sfârşit	X / Y	Lungime segment
13	569.757,744 586.769,158	14	569.751,026 586.771,459	7.101
16	569.730,179 586.782,866	17	569.718,704 586.789,336	13.173
19	569.705,98 586.794,013	20	569.699,053 586.795,617	7.11
22	569.691,073 586.770,851	23	569.688,964 586.740,859	30.066
25	569.692,859 586.681,959	26	569.717,032 586.683,841	24.246
28	569.742,534 586.714,909	29	569.753,342 586.733,273	21.308
31	569.768,279 586.735,119	32	569.781,401 586.732,424	13.396
34	569.793,058 586.727,972	35	569.795,46 586.713,591	14.58
37	569.799,531 586.697,277	38	569.809,05 586.680,084	19.652
40	569.813,769 586.673,568	41	569.823,532 586.671,456	9.989
43	569.841,872 586.667,22	1	569.857,659 586.664,152	16.082

Punct început	X / Y	Punct sfârşit	X / Y	Lungime segment
14	569.751,026 586.771,459	15	569.740,442 586.777,555	12.214
17	569.718,704 586.789,336	18	569.708,724 586.793,377	10.767
20	569.699,053 586.795,617	21	569.694,267 586.797,472	5.133
23	569.688,964 586.740,859	24	569.690,604 586.710,516	30.387
26	569.717,032 586.683,841	27	569.730,35 586.699,737	20.738
29	569.753,342 586.733,273	30	569.759,492 586.735,997	6.726
32	569.781,401 586.732,424	33	569.793,526 586.730,227	12.322
35	569.795,46 586.713,591	36	569.796,807 586.706,005	7.705
38	569.809,05 586.680,084	39	569.812,359 586.673,64	7.244
41	569.823,532 586.671,456	42	569.833,999 586.669,23	10.701

Punct început	X / Y	Punct sfârşit	X / Y	Lungime segment
15	569.740,442 586.777,555	16	569.730,179 586.782,866	11.556
18	569.708,724 586.793,377	19	569.705,98 586.794,013	2.817
21	569.694,267 586.797,472	22	569.691,073 586.770,851	26.812
24	569.690,604 586.710,516	25	569.692,859 586.681,959	28.646
27	569.730,35 586.699,737	28	569.742,534 586.714,909	19.459
30	569.759,492 586.735,997	31	569.768,279 586.735,119	8.831
33	569.793,526 586.730,227	34	569.793,058 586.727,972	2.303
36	569.796,807 586.706,005	37	569.799,531 586.697,277	9.143
39	569.812,359 586.673,64	40	569.813,769 586.673,568	1.412
42	569.833,999 586.669,23	43	569.841,872 586.667,22	8.126

** Lungimile segmentelor sunt determinate în planul de proiecţie Stereo 70 şi sunt rotunjite la 1 milimetru.
*** Distanţa dintre puncte este formată din segmente cumulate ce sunt mai mici decât valoarea 1 milimetru.

Document care conține date cu caracter personal, protejat de prevederile Regulamentului (UE) nr. 679/2016 și Legii 190/2018

DATE DESPRE IMOBILUL NR. 1729

Oficiul de Cadastru şi Publicitate Imobiliară NEAMT
Biroul de Cadastru şi Publicitate Imobiliară Bicaz

A. Partea I. Descrierea imobilului

TEREN Extravilan

Adresa: Jud. Neamt

Nr. Crt	Nr cadastral Nr. topografic	Suprafaţa* (mp)	Observaţii / Referinţe
A1	50049	4.644	Sector cadastral:82 Teren imprejmuit;

B. Partea II. Proprietari şi acte

Inscrieri privitoare la dreptul de proprietate şi alte drepturi reale		Referinţe
803 / 17/02/2011		
Hotarare Judecatoreasca nr. 1535, din 19/10/2010 emis de JUDECATORIA BICAZ;		
B1	Intabulare, drept de PROPRIETATE, dobandit prin Hotarare Judecatoreasca, cota actuala 1/1, cota initiala 1/1	A1
	1) **PÎNTEA IOAN**	

C. Partea III. SARCINI .

Inscrieri privind dezmembramintele dreptului de proprietate, drepturi reale de garanţie şi sarcini	Referinţe
NU SUNT	

Document care conține date cu caracter personal, protejat de prevederile Regulamentului (UE) nr. 679/2016 și Legii 190/2018

Anexa Nr. 1 La Partea I

Teren

Nr cadastral	Suprafaţa (mp)*	Observaţii / Referinţe
50049	4.644	

* Suprafaţa este determinată in planul de proiecţie Stereo 70.

DETALII LINIARE IMOBIL

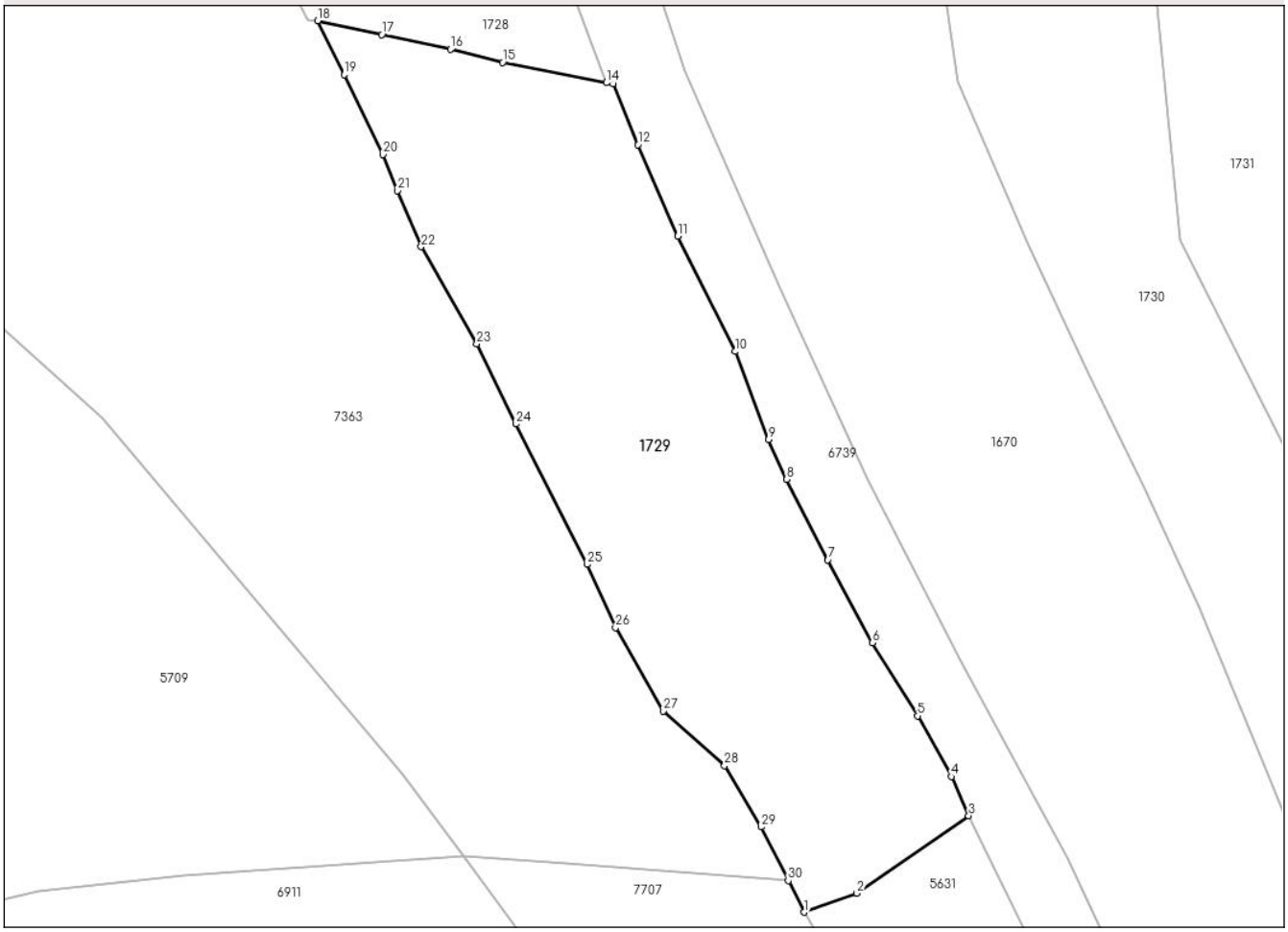

Date referitoare la teren

Crt	Categorie folosință	Intra vilan	Suprafaţa (mp)	Tarla	Parcelă	Nr. topo	Observaţii / Referinţe
1	pasune	NU	3.161	-	-	-	
2	pasune	NU	1.483	-	-	-	Pasune impadurita

Lungime Segmente

1) Valorile lungimilor segmentelor sunt obţinute din proiecţie în plan.

Punct început	X / Y	Punct sfârşit	X / Y	Lungime segment (** (m)
1	569.887,704 586.538,293	2	569.895,7 586.541,174	8.499
3	569.912,679 586.552,939	4	569.910,033 586.558,88	6.504
5	569.904,897 586.568,089	6	569.898,072 586.579,19	13.031
7	569.891,276 586.591,757	8	569.885,048 586.603,982	13.72

Punct început	X / Y	Punct sfârşit	X / Y	Lungime segment (** (m)
2	569.895,7 586.541,174	3	569.912,679 586.552,939	20.657
4	569.910,033 586.558,88	5	569.904,897 586.568,089	10.544
6	569.898,072 586.579,19	7	569.891,276 586.591,757	14.287
8	569.885,048 586.603,982	9	569.882,301 586.610,02	6.634

Document care conține date cu caracter personal, protejat de prevederile Regulamentului (UE) nr. 679/2016 și Legii 190/2018

Punct început	X / Y	Punct sfârşit	X / Y	Lungime segment (** (m)
9	569.882,301 586.610,02	10	569.877,211 586.623,376	14.293
11	569.868,472 586.640,878	12	569.862,429 586.654,734	15.116
13	569.858,645 586.663,96	14	569.857,659 586.664,152	1.005
15	569.841,872 586.667,22	16	569.833,999 586.669,23	8.126
17	569.823,532 586.671,456	18	569.813,769 586.673,568	9.989
19	569.817,795 586.665,377	20	569.823,685 586.653,258	13.475
21	569.825,885 586.647,791	22	569.829,515 586.639,284	9.249
23	569.837,97 586.624,543	24	569.843,9 586.612,378	13.533
25	569.854,727 586.591,086	26	569.859,05 586.581,452	10.559
27	569.866,288 586.568,812	28	569.875,612 586.560,538	12.466
29	569.881,129 586.551,215	30	569.885,269 586.543,079	9.129

Punct început	X / Y	Punct sfârşit	X / Y	Lungime segment (** (m)
10	569.877,211 586.623,376	11	569.868,472 586.640,878	19.562
12	569.862,429 586.654,734	13	569.858,645 586.663,96	9.972
14	569.857,659 586.664,152	15	569.841,872 586.667,22	16.082
16	569.833,999 586.669,23	17	569.823,532 586.671,456	10.701
18	569.813,769 586.673,568	19	569.817,795 586.665,377	9.127
20	569.823,685 586.653,258	21	569.825,885 586.647,791	5.893
22	569.829,515 586.639,284	23	569.837,97 586.624,543	16.994
24	569.843,9 586.612,378	25	569.854,727 586.591,086	23.887
26	569.859,05 586.581,452	27	569.866,288 586.568,812	14.566
28	569.875,612 586.560,538	29	569.881,129 586.551,215	10.833
30	569.885,269 586.543,079	1	569.887,704 586.538,293	5.37

**** Lungimile segmentelor sunt determinate în planul de proiecţie Stereo 70 şi sunt rotunjite la 1 milimetru.**
***** Distanţa dintre puncte este formată din segmente cumulate ce sunt mai mici decât valoarea 1 milimetru.**

Document care conține date cu caracter personal, protejat de prevederile Regulamentului (UE) nr. 679/2016 și Legii 190/2018

DATE DESPRE IMOBILUL NR. 1730

Oficiul de Cadastru şi Publicitate Imobiliară NEAMT
Biroul de Cadastru şi Publicitate Imobiliară Bicaz

A. Partea I. Descrierea imobilului

TEREN Extravilan

Adresa: Jud. Neamt

Nr. Crt	Nr cadastral Nr. topografic	Suprafaţa* (mp)	Observaţii / Referinţe
A1	50051	Din acte: 17.270 Masurata: 17.261	Sector cadastral:82 Teren imprejmuit;

B. Partea II. Proprietari şi acte

Inscrieri privitoare la dreptul de proprietate şi alte drepturi reale		Referinţe
802 / 17/02/2011		
Hotarare Judecatoreasca nr. 1535, din 19/10/2010 emis de JUDECATORIA BICAZ;		
B1	Intabulare, drept de PROPRIETATE, dobandit prin Hotarare Judecatoreasca, cota actuala 1/1, cota initiala 1/1	A1
	1) **PÎNTEA IOAN**	

C. Partea III. SARCINI .

Inscrieri privind dezmembramintele dreptului de proprietate, drepturi reale de garanţie şi sarcini	Referinţe
NU SUNT	

Document care conține date cu caracter personal, protejat de prevederile Regulamentului (UE) nr. 679/2016 și Legii 190/2018

Anexa Nr. 1 La Partea I

Teren

Nr cadastral	Suprafaţa (mp)*	Observaţii / Referinţe
50051	Din acte: 17.270 Masurata: 17.261	

* Suprafaţa este determinată in planul de proiecţie Stereo 70.

DETALII LINIARE IMOBIL

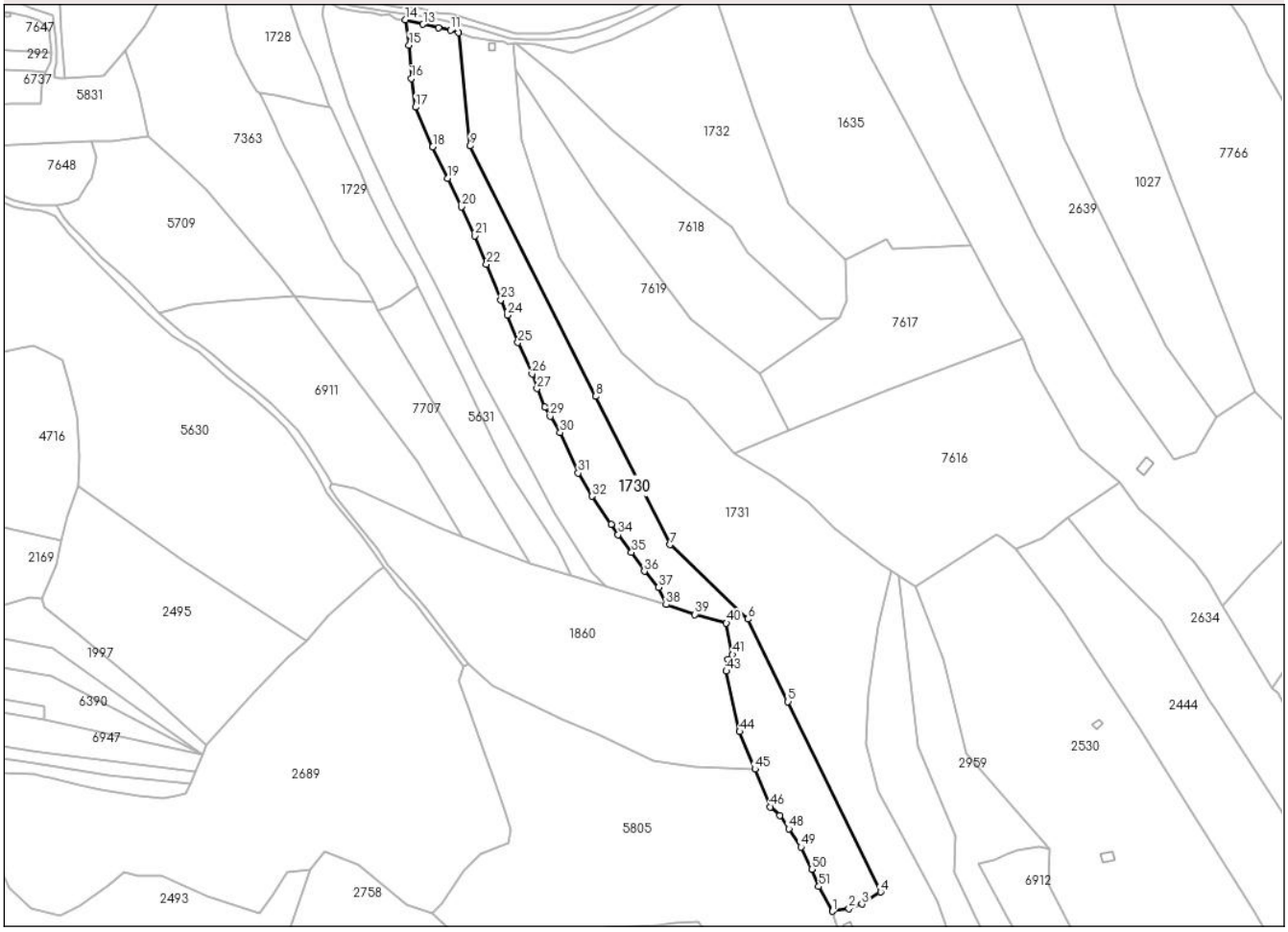

Date referitoare la teren

Crt	Categorie folosinţă	Intra vilan	Suprafaţa (mp)	Tarla	Parcelă	Nr. topo	Observaţii / Referinţe
1	pasune	NU	12.359	-	-	-	
2	pasune	NU	4.902	-	-	-	Pasune impadurita

Lungime Segmente

1) Valorile lungimilor segmentelor sunt obţinute din proiecţie în plan.

Punct început	X / Y	Punct sfârşit	X / Y	Lungime segment
1	570.170,097 586.164,876	2	570.180,548 586.166,611	10.594
4	570.200,269 586.176,891	5	570.142,635 586.295,08	131.493
7	570.069,396 586.392,584	8	570.023,083 586.484,643	103.052
10	569.937,745 586.710,57	11	569.932,731 586.712,141	5.254

Punct început	X / Y	Punct sfârşit	X / Y	Lungime segment
2	570.180,548 586.166,611	3	570.188,504 586.169,319	8.404
5	570.142,635 586.295,08	6	570.117,649 586.346,317	57.005
8	570.023,083 586.484,643	9	569.944,835 586.640,18	174.111
11	569.932,731 586.712,141	12	569.925,289 586.713,588	7.581

Punct început	X / Y	Punct sfârşit	X / Y	Lungime segment
3	570.188,504 586.169,319	4	570.200,269 586.176,891	13.991
6	570.117,649 586.346,317	7	570.069,396 586.392,584	66.85
9	569.944,835 586.640,18	10	569.937,745 586.710,57	70.746
12	569.925,289 586.713,588	13	569.915,68 586.715,741	9.847

Document care conține date cu caracter personal, protejat de prevederile Regulamentului (UE) nr. 679/2016 și Legii 190/2018

Punct început	X / Y	Punct sfârşit	X / Y	Lungime segment
13	569.915,68 586.715,741	14	569.904,735 586.718,605	11.314
16	569.908,453 586.682,166	17	569.910,976 586.664,29	18.053
19	569.930,803 586.620,108	20	569.939,434 586.602,392	19.707
22	569.955,092 586.566,662	23	569.964,026 586.544,609	23.794
25	569.974,645 586.518,132	26	569.983,446 586.498,622	21.403
28	569.991,538 586.478,154	29	569.994,76 586.472,311	6.672
31	570.012,152 586.437,049	32	570.020,659 586.422,693	16.687
34	570.036,997 586.398,824	35	570.045,35 586.387,812	13.822
37	570.062,149 586.365,986	38	570.066,848 586.355,327	11.649
40	570.104,27 586.343,928	41	570.108,099 586.324,365	19.934
43	570.104,271 586.314,074	44	570.112,576 586.276,414	38.565
46	570.131,732 586.229,772	47	570.137,479 586.224,402	7.865
49	570.150,631 586.204,742	50	570.157,322 586.190,851	15.418

Punct început	X / Y	Punct sfârşit	X / Y	Lungime segment
14	569.904,735 586.718,605	15	569.907,016 586.702,916	15.854
17	569.910,976 586.664,29	18	569.921,724 586.639,691	26.845
20	569.939,434 586.602,392	21	569.947,717 586.584,386	19.82
23	569.964,026 586.544,609	24	569.968,105 586.535,133	10.317
26	569.983,446 586.498,622	27	569.986,571 586.489,529	9.615
29	569.994,76 586.472,311	30	570.000,917 586.462,216	11.824
32	570.020,659 586.422,693	33	570.032,777 586.405,247	21.242
35	570.045,35 586.387,812	36	570.053,318 586.376,038	14.217
38	570.066,848 586.355,327	39	570.084,786 586.349,254	18.938
41	570.108,099 586.324,365	42	570.105,422 586.321,323	4.052
44	570.112,576 586.276,414	45	570.122,114 586.253,189	25.107
47	570.137,479 586.224,402	48	570.143,067 586.216,11	9.999
50	570.157,322 586.190,851	51	570.161,718 586.180,287	11.442

Punct început	X / Y	Punct sfârşit	X / Y	Lungime segment
15	569.907,016 586.702,916	16	569.908,453 586.682,166	20.8
18	569.921,724 586.639,691	19	569.930,803 586.620,108	21.585
21	569.947,717 586.584,386	22	569.955,092 586.566,662	19.197
24	569.968,105 586.535,133	25	569.974,645 586.518,132	18.216
27	569.986,571 586.489,529	28	569.991,538 586.478,154	12.412
30	570.000,917 586.462,216	31	570.012,152 586.437,049	27.561
33	570.032,777 586.405,247	34	570.036,997 586.398,824	7.685
36	570.053,318 586.376,038	37	570.062,149 586.365,986	13.38
39	570.084,786 586.349,254	40	570.104,27 586.343,928	20.199
42	570.105,422 586.321,323	43	570.104,271 586.314,074	7.34
45	570.122,114 586.253,189	46	570.131,732 586.229,772	25.315
48	570.143,067 586.216,11	49	570.150,631 586.204,742	13.655
51	570.161,718 586.180,287	1	570.170,097 586.164,876	17.542

**** Lungimile segmentelor sunt determinate în planul de proiecţie Stereo 70 şi sunt rotunjite la 1 milimetru.**
***** Distanţa dintre puncte este formată din segmente cumulate ce sunt mai mici decât valoarea 1 milimetru.**

Document care conține date cu caracter personal, protejat de prevederile Regulamentului (UE) nr. 679/2016 și Legii 190/2018

DATE DESPRE IMOBILUL NR. 1731

Oficiul de Cadastru şi Publicitate Imobiliară NEAMT
Biroul de Cadastru şi Publicitate Imobiliară Bicaz

A. Partea I. Descrierea imobilului

TEREN Extravilan

Adresa: Jud. Neamt, pct. 'Pr Gavrilut'

Nr. Crt	Nr cadastral Nr. topografic	Suprafaţa* (mp)	Observaţii / Referinţe
A1		39.136	Sector cadastral:82 Teren imprejmuit;

Construcţii

Crt	Nr cadastral Nr. topografic	Adresa	Observaţii / Referinţe
A1.1		Jud. Neamt	Nr. niveluri:1; S. construita la sol:20 mp;
A1.2		Jud. Neamt	Nr. niveluri:1; S. construita la sol:20 mp;

B. Partea II. Proprietari şi acte

Inscrieri privitoare la dreptul de proprietate şi alte drepturi reale		Referinţe
1731 / 14/11/2023		
Act Administrativ nr. 2226, din 14/11/2023 emis de Primaria com. Damuc;		
B1	Inscrierea posesiei, drept de PROPRIETATE, dobandit prin Lege, cota actuala 1/1, cota initiala 1/1	A1
	1) **PÎNTEA IOAN**	
Act Administrativ nr. 2211, din 10/11/2023 emis de Primaria com. Damuc;		
B2	Intabulare, drept de PROPRIETATE, dobandit prin Lege, cota actuala 1/1, cota initiala 1/1	A1.1, A1.2
	1) **PÎNTEA IOAN**	

C. Partea III. SARCINI .

Inscrieri privind dezmembramintele dreptului de proprietate, drepturi reale de garanţie şi sarcini	Referinţe
NU SUNT	

Document care conține date cu caracter personal, protejat de prevederile Regulamentului (UE) nr. 679/2016 și Legii 190/2018

Anexa Nr. 1 La Partea I

Teren

Nr cadastral	Suprafaţa (mp)*	Observaţii / Referinţe
	39.136	

* Suprafaţa este determinată in planul de proiecţie Stereo 70.

DETALII LINIARE IMOBIL

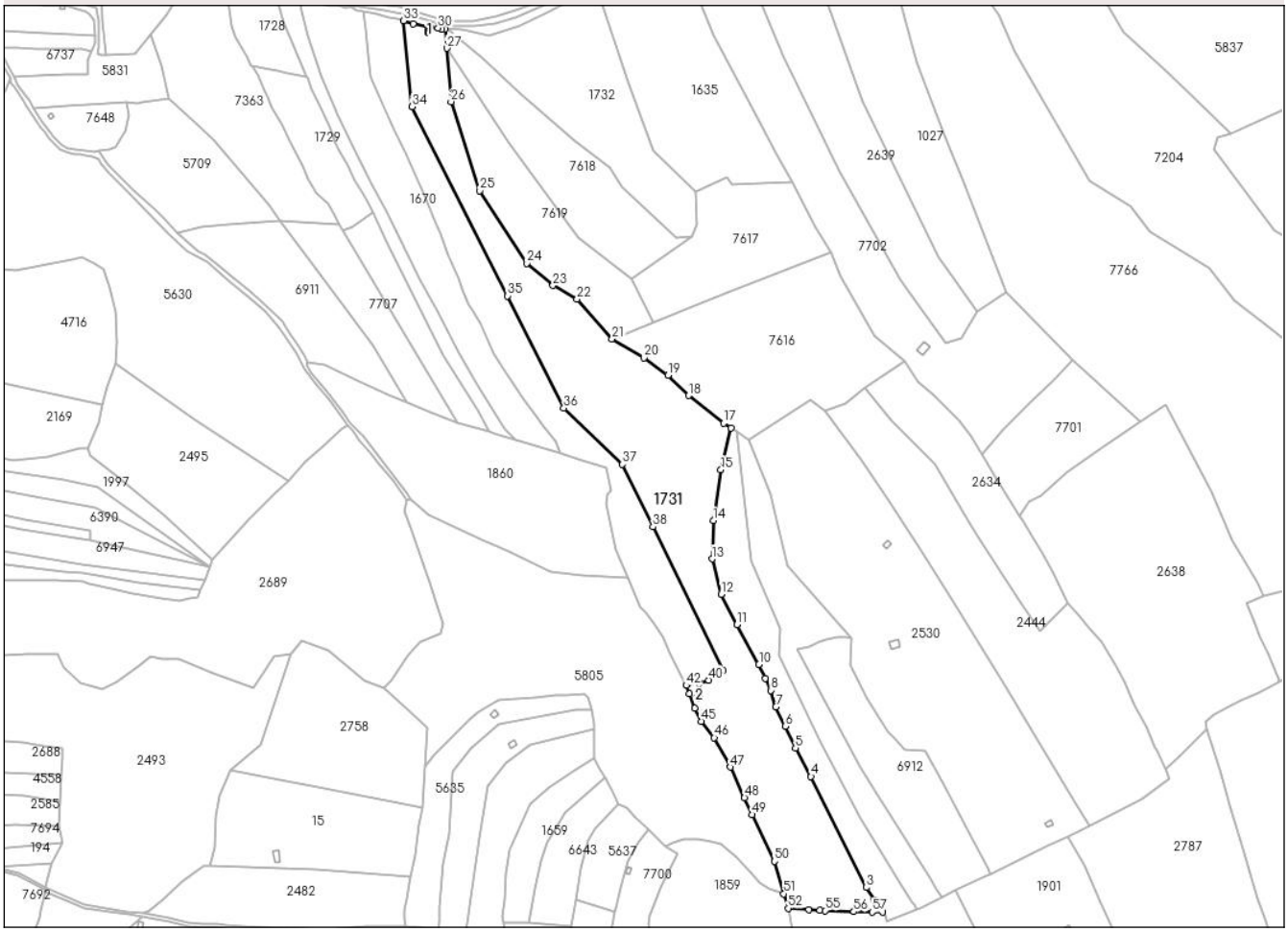

Date referitoare la teren

Crt	Categorie folosință	Intra vilan	Suprafaţa (mp)	Tarla	Parcelă	Nr. topo	Observaţii / Referinţe
1	pasune	NU	4.958	-	-	-	
2	pasune	NU	21.498	-	-	-	Pasune impadurita
3	pasune	NU	8.839	-	-	-	
4	pasune	NU	2.708	-	-	-	Pasune impadurita
5	pasune	NU	1.133	-	-	-	

Date referitoare la construcţii

Crt	Număr	Destinaţie construcţie	Supraf. (mp)	Situaţie juridică	Observaţii / Referinţe
A1.1		constructii anexa	20	Cu acte	Nr. niveluri:1; S. construita la sol:20 mp;
A1.2		constructii anexa	20	Cu acte	Nr. niveluri:1; S. construita la sol:20 mp;

Lungime Segmente

1) Valorile lungimilor segmentelor sunt obţinute din proiecţie în plan.

Punct început	X / Y	Punct sfârşit	X / Y	Lungime segment
1	570.331,363 585.978,761	2	570.324,421 585.988,943	12.323

Punct început	X / Y	Punct sfârşit	X / Y	Lungime segment
2	570.324,421 585.988,943	3	570.318,219 585.999,033	11.844

Punct început	X / Y	Punct sfârşit	X / Y	Lungime segment
3	570.318,219 585.999,033	4	570.272,536 586.090,167	101.943

Document care conține date cu caracter personal, protejat de prevederile Regulamentului (UE) nr. 679/2016 și Legii 190/2018

Punct început	X / Y	Punct sfârşit	X / Y	Lungime segment
4	570.272,536 586.090,167	5	570.259,854 586.113,448	26.511
7	570.243,701 586.147,421	8	570.239,536 586.160,889	14.097
10	570.229,781 586.182,111	11	570.211,869 586.215,019	37.467
13	570.191,25 586.268,755	14	570.192,291 586.300,205	31.467
16	570.206,905 586.376,122	17	570.200,667 586.380,227	7.468
19	570.154,926 586.419,426	20	570.135,323 586.433,799	24.308
22	570.080,237 586.482,032	23	570.060,569 586.493,217	22.626
25	570.000,468 586.571,096	26	569.976,685 586.644,094	76.775
28	569.972,102 586.703,772	29	569.969,064 586.703,301	3.074
31	569.959,556 586.705,748	32	569.945,698 586.708,077	14.052
34	569.944,835 586.640,18	35	570.023,083 586.484,643	174.111
37	570.117,649 586.346,317	38	570.142,635 586.295,08	57.005
40	570.188,504 586.169,319	41	570.180,548 586.166,611	8.404
43	570.172,585 586.157,95	44	570.177,214 586.146,425	12.42
46	570.193,089 586.121,895	47	570.206,234 586.097,827	27.424
49	570.224,308 586.058,856	50	570.242,475 586.020,532	42.412
52	570.253,722 585.982,024	53	570.270,708 585.981,029	17.015
55	570.284,061 585.980,045	56	570.307,666 585.979,131	23.623

Punct început	X / Y	Punct sfârşit	X / Y	Lungime segment
5	570.259,854 586.113,448	6	570.251,245 586.131,267	19.79
8	570.239,536 586.160,889	9	570.235,092 586.170,794	10.856
11	570.211,869 586.215,019	12	570.198,748 586.239,804	28.044
14	570.192,291 586.300,205	15	570.198,539 586.341,86	42.121
17	570.200,667 586.380,227	18	570.171,916 586.402,876	36.601
20	570.135,323 586.433,799	21	570.109,129 586.449,411	30.494
23	570.060,569 586.493,217	24	570.039,218 586.511,402	28.046
26	569.976,685 586.644,094	27	569.973,321 586.687,898	43.933
29	569.969,064 586.703,301	30	569.966,168 586.704,75	3.238
32	569.945,698 586.708,077	33	569.937,745 586.710,57	8.335
35	570.023,083 586.484,643	36	570.069,396 586.392,584	103.052
38	570.142,635 586.295,08	39	570.200,269 586.176,891	131.493
41	570.180,548 586.166,611	42	570.170,097 586.164,876	10.594
44	570.177,214 586.146,425	45	570.182,351 586.135,41	12.154
47	570.206,234 586.097,827	48	570.217,907 586.072,658	27.744
50	570.242,475 586.020,532	51	570.250,224 585.994,0	27.64
53	570.270,708 585.981,029	54	570.279,687 585.980,589	8.99
56	570.307,666 585.979,131	57	570.322,986 585.978,807	15.323

Punct început	X / Y	Punct sfârşit	X / Y	Lungime segment
6	570.251,245 586.131,267	7	570.243,701 586.147,421	17.829
9	570.235,092 586.170,794	10	570.229,781 586.182,111	12.501
12	570.198,748 586.239,804	13	570.191,25 586.268,755	29.906
15	570.198,539 586.341,86	16	570.206,905 586.376,122	35.269
18	570.171,916 586.402,876	19	570.154,926 586.419,426	23.718
21	570.109,129 586.449,411	22	570.080,237 586.482,032	43.576
24	570.039,218 586.511,402	25	570.000,468 586.571,096	71.168
27	569.973,321 586.687,898	28	569.972,102 586.703,772	15.921
30	569.966,168 586.704,75	31	569.959,556 586.705,748	6.687
33	569.937,745 586.710,57	34	569.944,835 586.640,18	70.746
36	570.069,396 586.392,584	37	570.117,649 586.346,317	66.85
39	570.200,269 586.176,891	40	570.188,504 586.169,319	13.991
42	570.170,097 586.164,876	43	570.172,585 586.157,95	7.359
45	570.182,351 586.135,41	46	570.193,089 586.121,895	17.262
48	570.217,907 586.072,658	49	570.224,308 586.058,856	15.214
51	570.250,224 585.994,0	52	570.253,722 585.982,024	12.476
54	570.279,687 585.980,589	55	570.284,061 585.980,045	4.408
57	570.322,986 585.978,807	1	570.331,363 585.978,761	8.377

**** Lungimile segmentelor sunt determinate în planul de proiecţie Stereo 70 şi sunt rotunjite la 1 milimetru.**
***** Distanţa dintre puncte este formată din segmente cumulate ce sunt mai mici decât valoarea 1 milimetru.**

Document care conține date cu caracter personal, protejat de prevederile Regulamentului (UE) nr. 679/2016 și Legii 190/2018

DATE DESPRE IMOBILUL NR. 1732

Oficiul de Cadastru şi Publicitate Imobiliară NEAMT
Biroul de Cadastru şi Publicitate Imobiliară Bicaz

A. Partea I. Descrierea imobilului

TEREN Extravilan

Adresa: Jud. Neamt, pct. 'Pr Gavrilut'

Nr. Crt	Nr cadastral Nr. topografic	Suprafaţa* (mp)	Observaţii / Referinţe
A1		13.799	Sector cadastral:82 Teren imprejmuit;

B. Partea II. Proprietari şi acte

Inscrieri privitoare la dreptul de proprietate şi alte drepturi reale		Referinţe
1732 / 14/11/2023		
Act Administrativ nr. 2227, din 14/11/2023 emis de Primaria com. Damuc;		
B1	Inscrierea posesiei, drept de PROPRIETATE, dobandit prin Lege, cota actuala 1/1, cota initiala 1/1	A1
	1) **PÎNTEA IOAN**	

C. Partea III. SARCINI .

Inscrieri privind dezmembramintele dreptului de proprietate, drepturi reale de garanţie şi sarcini	Referinţe
NU SUNT	

Document care conține date cu caracter personal, protejat de prevederile Regulamentului (UE) nr. 679/2016 și Legii 190/2018

Anexa Nr. 1 La Partea I

Teren

Nr cadastral	Suprafaţa (mp)*	Observaţii / Referinţe
	13.799	

* Suprafaţa este determinată in planul de proiecţie Stereo 70.

DETALII LINIARE IMOBIL

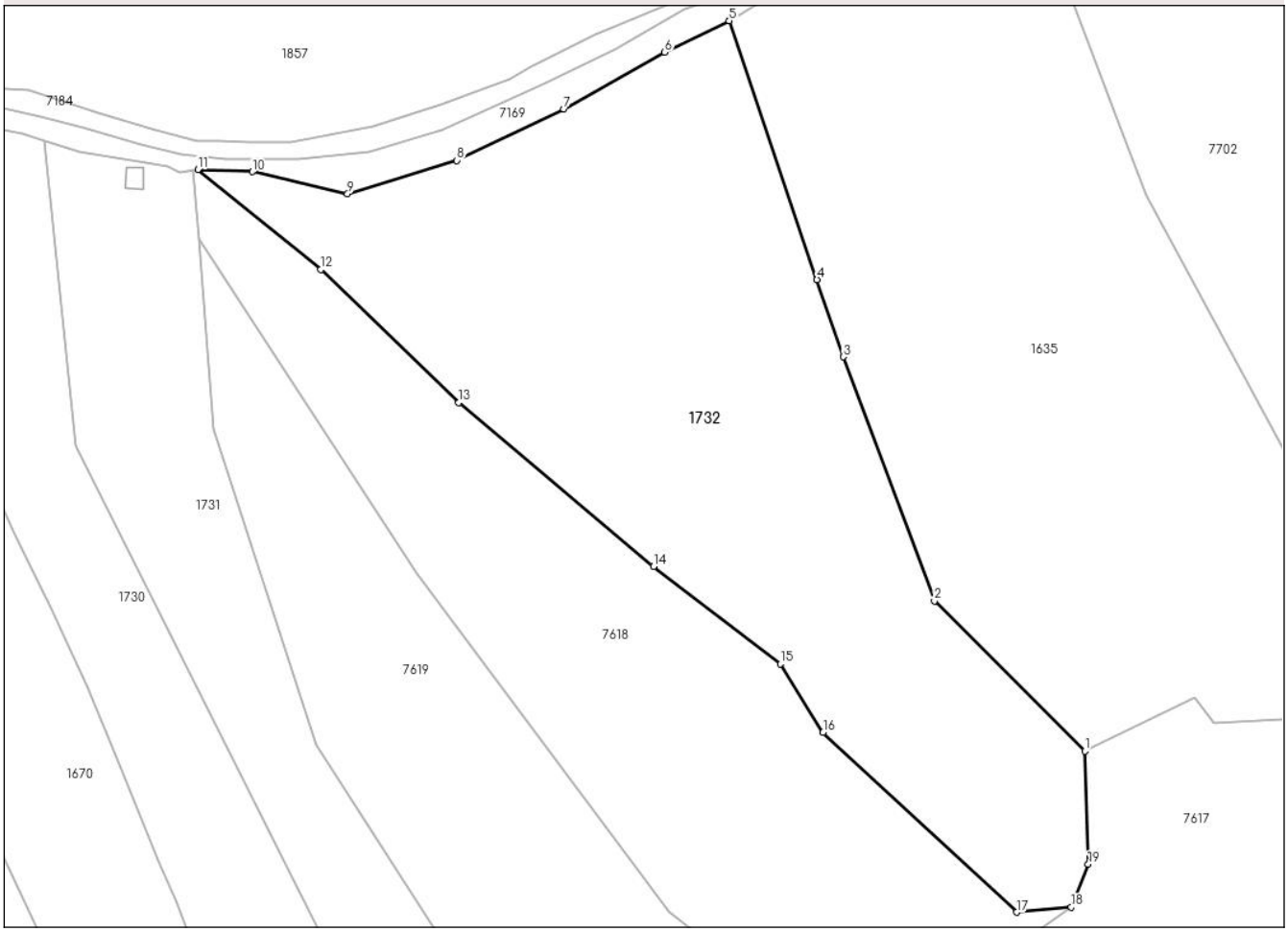

Date referitoare la teren

Crt	Categorie folosință	Intra vilan	Suprafaţa (mp)	Tarla	Parcelă	Nr. topo	Observaţii / Referinţe
1	pasune	NU	3.322	-	-	-	
2	pasune	NU	10.477	-	-	-	Pasune impadurita

Lungime Segmente
1) Valorile lungimilor segmentelor sunt obţinute din proiecţie în plan.

Punct început	X / Y	Punct sfârşit	X / Y	Lungime segment (** (m)
1	570.178,121 586.569,69	2	570.143,335 586.604,348	49.104
2	570.143,335 586.604,348	3	570.122,25 586.660,703	60.17
3	570.122,25 586.660,703	4	570.116,214 586.678,49	18.783
4	570.116,214 586.678,49	5	570.095,931 586.738,266	63.123

Document care conține date cu caracter personal, protejat de prevederile Regulamentului (UE) nr. 679/2016 și Legii 190/2018

Punct început	X / Y	Punct sfârşit	X / Y	Lungime segment (** (m)
5	570.095,931 586.738,266	6	570.081,063 586.730,997	16.55
6	570.081,063 586.730,997	7	570.057,722 586.717,874	26.777
7	570.057,722 586.717,874	8	570.033,009 586.706,023	27.408
8	570.033,009 586.706,023	9	570.007,756 586.698,292	26.41
9	570.007,756 586.698,292	10	569.985,796 586.703,42	22.551
10	569.985,796 586.703,42	11	569.973,168 586.703,937	12.639
11	569.973,168 586.703,937	12	570.001,596 586.680,859	36.616
12	570.001,596 586.680,859	13	570.033,452 586.650,136	44.257
13	570.033,452 586.650,136	14	570.078,45 586.612,327	58.774
14	570.078,45 586.612,327	15	570.107,74 586.589,851	36.92
15	570.107,74 586.589,851	16	570.117,625 586.574,038	18.648
16	570.117,625 586.574,038	17	570.162,305 586.532,529	60.986
17	570.162,305 586.532,529	18	570.174,958 586.533,715	12.708
18	570.174,958 586.533,715	19	570.178,912 586.543,598	10.645
19	570.178,912 586.543,598	1	570.178,121 586.569,69	26.104

** Lungimile segmentelor sunt determinate în planul de proiecţie Stereo 70 şi sunt rotunjite la 1 milimetru.
*** Distanţa dintre puncte este formată din segmente cumulate ce sunt mai mici decât valoarea 1 milimetru.

Document care conține date cu caracter personal, protejat de prevederile Regulamentului (UE) nr. 679/2016 și Legii 190/2018

DATE DESPRE IMOBILUL NR. 1859

Oficiul de Cadastru şi Publicitate Imobiliară NEAMT
Biroul de Cadastru şi Publicitate Imobiliară Bicaz

A. Partea I. Descrierea imobilului

TEREN Extravilan

Adresa: Jud. Neamt, pct. 'Glodu'

Nr. Crt	Nr cadastral Nr. topografic	Suprafaţa* (mp)	Observaţii / Referinţe
A1		14.080	Sector cadastral:82 Teren imprejmuit;

Construcţii

Crt	Nr cadastral Nr. topografic	Adresa	Observaţii / Referinţe
A1.1		Jud. Neamt	Nr. niveluri:1; S. construita la sol:23 mp;

B. Partea II. Proprietari şi acte

Inscrieri privitoare la dreptul de proprietate şi alte drepturi reale		Referinţe
1859 / 14/11/2023		
Act Administrativ nr. 2228, din 14/11/2023 emis de Primaria com. Damuc;		
B1	Inscrierea posesiei, drept de PROPRIETATE, dobandit prin Lege, cota actuala 1/1, cota initiala 1/1	A1
	1) **CHINDEA TOADER** 2) **CHINDEA ILIANA**	
Act Administrativ nr. 2211, din 10/11/2023 emis de Primaria com. Damuc;		
B2	Intabulare, drept de PROPRIETATE, dobandit prin Lege, cota actuala 1/1, cota initiala 1/1	A1.1
	1) **CHINDEA TOADER** 2) **CHINDEA ILIANA**	

C. Partea III. SARCINI .

Inscrieri privind dezmembramintele dreptului de proprietate, drepturi reale de garanţie şi sarcini	Referinţe
NU SUNT	

Document care conține date cu caracter personal, protejat de prevederile Regulamentului (UE) nr. 679/2016 și Legii 190/2018

Anexa Nr. 1 La Partea I

Teren

Nr cadastral	Suprafaţa (mp)*	Observaţii / Referinţe
	14.080	

* Suprafaţa este determinată in planul de proiecţie Stereo 70.

DETALII LINIARE IMOBIL

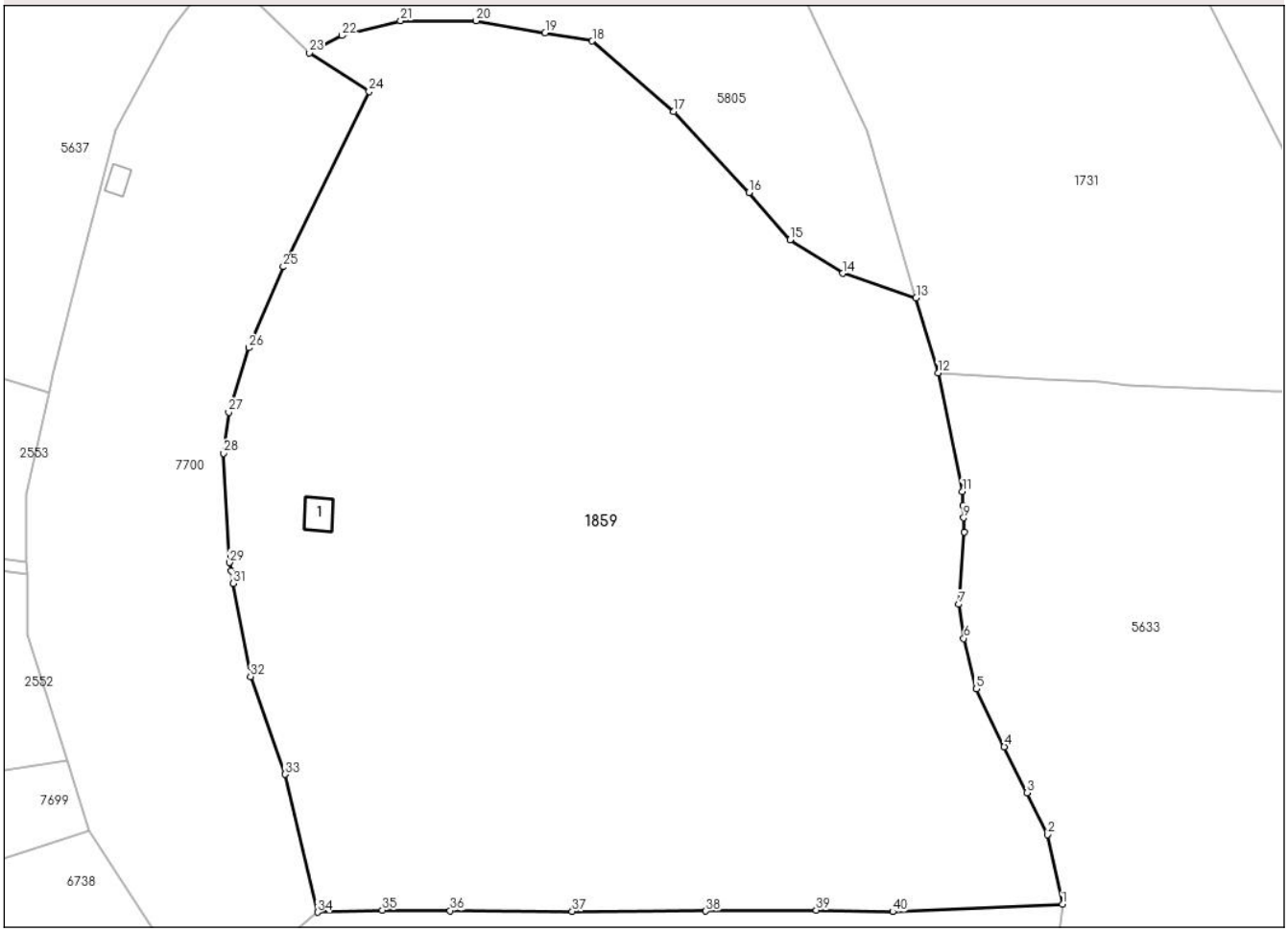

Date referitoare la teren

Crt	Categorie folosință	Intra vilan	Suprafaţa (mp)	Tarla	Parcelă	Nr. topo	Observaţii / Referinţe
1	faneata	NU	7.011	-	-	-	
2	drum	NU	235	-	-	-	
3	faneata	NU	6.834	-	-	-	

Date referitoare la construcţii

Crt	Număr	Destinaţie construcţie	Supraf. (mp)	Situaţie juridică	Observaţii / Referinţe
A1.1		constructii anexa	23	Cu acte	Nr. niveluri:1; S. construita la sol:23 mp;

Lungime Segmente

1) Valorile lungimilor segmentelor sunt obţinute din proiecţie în plan.

Punct început	X / Y	Punct sfârşit	X / Y	Lungime segment (** (m)
1	570.273,651 585.897,165	2	570.271,205 585.908,271	11.372
3	570.267,936 585.914,961	4	570.264,344 585.922,321	8.19
5	570.259,861 585.931,566	6	570.257,869 585.939,62	8.297

Punct început	X / Y	Punct sfârşit	X / Y	Lungime segment (** (m)
2	570.271,205 585.908,271	3	570.267,936 585.914,961	7.446
4	570.264,344 585.922,321	5	570.259,861 585.931,566	10.275
6	570.257,869 585.939,62	7	570.257,046 585.945,076	5.518

Document care conține date cu caracter personal, protejat de prevederile Regulamentului (UE) nr. 679/2016 și Legii 190/2018

Punct început	X / Y	Punct sfârşit	X / Y	Lungime segment (** (m)
7	570.257,046 585.945,076	8	570.257,937 585.956,638	11.596
9	570.257,829 585.958,901	10	570.257,768 585.960,9	2.0
11	570.257,631 585.963,067	12	570.253,722 585.982,024	19.356
13	570.250,224 585.994,0	14	570.238,492 585.997,923	12.371
15	570.230,092 586.003,292	16	570.223,51 586.010,826	10.004
17	570.211,473 586.023,773	18	570.198,44 586.035,031	17.222
19	570.190,906 586.036,373	20	570.179,865 586.038,278	11.204
21	570.167,784 586.038,278	22	570.158,431 586.035,897	9.651
23	570.153,225 586.033,159	24	570.162,764 586.026,988	11.361
25	570.149,047 585.998,984	26	570.143,56 585.986,055	14.045
27	570.140,336 585.975,734	28	570.139,5 585.969,202	6.585
29	570.140,451 585.951,745	30	570.140,697 585.950,406	1.361
31	570.141,06 585.948,429	32	570.143,796 585.933,528	15.15
33	570.149,344 585.917,924	34	570.154,507 585.895,893	22.628
35	570.164,904 585.896,212	36	570.175,729 585.896,147	10.825
37	570.195,258 585.896,017	38	570.216,604 585.896,061	21.346
39	570.234,27 585.896,234	40	570.246,481 585.895,974	12.214

Punct început	X / Y	Punct sfârşit	X / Y	Lungime segment (** (m)
8	570.257,937 585.956,638	9	570.257,829 585.958,901	2.266
10	570.257,768 585.960,9	11	570.257,631 585.963,067	2.171
12	570.253,722 585.982,024	13	570.250,224 585.994,0	12.476
14	570.238,492 585.997,923	15	570.230,092 586.003,292	9.969
16	570.223,51 586.010,826	17	570.211,473 586.023,773	17.678
18	570.198,44 586.035,031	19	570.190,906 586.036,373	7.653
20	570.179,865 586.038,278	21	570.167,784 586.038,278	12.081
22	570.158,431 586.035,897	23	570.153,225 586.033,159	5.882
24	570.162,764 586.026,988	25	570.149,047 585.998,984	31.183
26	570.143,56 585.986,055	27	570.140,336 585.975,734	10.813
28	570.139,5 585.969,202	29	570.140,451 585.951,745	17.483
30	570.140,697 585.950,406	31	570.141,06 585.948,429	2.01
32	570.143,796 585.933,528	33	570.149,344 585.917,924	16.561
34	570.154,507 585.895,893	35	570.164,904 585.896,212	10.402
36	570.175,729 585.896,147	37	570.195,258 585.896,017	19.529
38	570.216,604 585.896,061	39	570.234,27 585.896,234	17.667
40	570.246,481 585.895,974	1	570.273,651 585.897,165	27.196

**** Lungimile segmentelor sunt determinate în planul de proiecţie Stereo 70 şi sunt rotunjite la 1 milimetru.**
***** Distanţa dintre puncte este formată din segmente cumulate ce sunt mai mici decât valoarea 1 milimetru.**

Document care conține date cu caracter personal, protejat de prevederile Regulamentului (UE) nr. 679/2016 și Legii 190/2018

DATE DESPRE IMOBILUL NR. 1860

Oficiul de Cadastru şi Publicitate Imobiliară NEAMT
Biroul de Cadastru şi Publicitate Imobiliară Bicaz

A. Partea I. Descrierea imobilului

TEREN Extravilan

Adresa: Jud. Neamt, pct. 'Glodu'

Nr. Crt	Nr cadastral Nr. topografic	Suprafaţa* (mp)	Observaţii / Referinţe
A1		18.740	Sector cadastral:82 Teren neimprejmuit;

B. Partea II. Proprietari şi acte

Inscrieri privitoare la dreptul de proprietate şi alte drepturi reale		Referinţe
1860 / 14/11/2023		
Act Administrativ nr. 2229, din 14/11/2023 emis de Primaria com. Damuc;		
B1	Inscrierea posesiei, drept de PROPRIETATE, dobandit prin Lege, cota actuala 1/1, cota initiala 1/1	A1
	1) **CHINDEA TOADER** 2) **CHINDEA ILIANA**	

C. Partea III. SARCINI .

Inscrieri privind dezmembramintele dreptului de proprietate, drepturi reale de garanţie şi sarcini	Referinţe
NU SUNT	

Document care conține date cu caracter personal, protejat de prevederile Regulamentului (UE) nr. 679/2016 și Legii 190/2018

Anexa Nr. 1 La Partea I

Teren

Nr cadastral	Suprafaţa (mp)*	Observaţii / Referinţe
	18.740	

* Suprafaţa este determinată in planul de proiecţie Stereo 70.

DETALII LINIARE IMOBIL

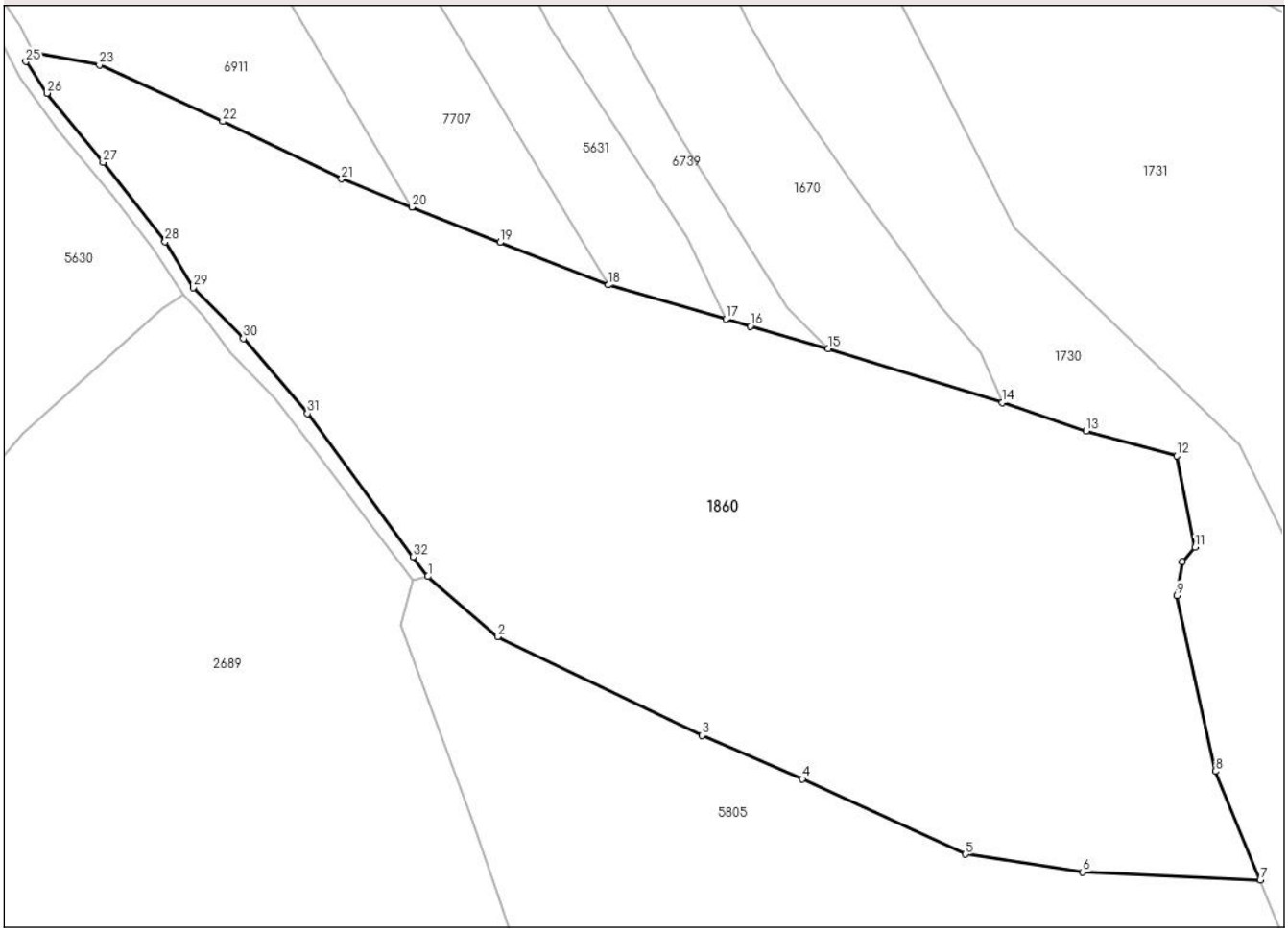

Date referitoare la teren

Crt	Categorie folosință	Intra vilan	Suprafaţa (mp)	Tarla	Parcelă	Nr. topo	Observaţii / Referinţe
1	pasune	NU	12.038	-	-	-	
2	pasune	NU	6.702	-	-	-	Pasune impadurita

Lungime Segmente

1) Valorile lungimilor segmentelor sunt obţinute din proiecţie în plan.

Punct început	X / Y	Punct sfârşit	X / Y	Lungime segment (** (m)
1	569.943,73 586.318,128	2	569.958,69 586.305,242	19.745
3	570.002,509 586.284,111	4	570.023,986 586.274,759	23.425
5	570.058,972 586.258,651	6	570.084,086 586.254,841	25.401
7	570.122,114 586.253,189	8	570.112,576 586.276,414	25.107

Punct început	X / Y	Punct sfârşit	X / Y	Lungime segment (** (m)
2	569.958,69 586.305,242	3	570.002,509 586.284,111	48.648
4	570.023,986 586.274,759	5	570.058,972 586.258,651	38.516
6	570.084,086 586.254,841	7	570.122,114 586.253,189	38.064
8	570.112,576 586.276,414	9	570.104,271 586.314,074	38.565

Document care conține date cu caracter personal, protejat de prevederile Regulamentului (UE) nr. 679/2016 și Legii 190/2018

Punct început	X / Y	Punct sfârşit	X / Y	Lungime segment (** (m)
9	570.104,271 586.314,074	10	570.105,422 586.321,323	7.34
11	570.108,099 586.324,365	12	570.104,27 586.343,928	19.934
13	570.084,786 586.349,254	14	570.066,848 586.355,327	18.938
15	570.029,581 586.366,867	16	570.012,858 586.371,707	17.409
17	570.007,643 586.373,218	18	569.982,375 586.380,54	26.307
19	569.959,166 586.389,633	20	569.940,278 586.397,197	20.346
21	569.925,22 586.403,229	22	569.899,759 586.415,526	28.275
23	569.873,347 586.427,65	24	569.859,144 586.430,161	14.423
25	569.857,586 586.428,342	26	569.862,132 586.421,588	8.141
27	569.874,126 586.406,779	28	569.887,419 586.389,806	21.559
29	569.893,466 586.379,967	30	569.904,195 586.369,079	15.286
31	569.917,902 586.353,001	32	569.940,591 586.322,345	38.139

Punct început	X / Y	Punct sfârşit	X / Y	Lungime segment (** (m)
10	570.105,422 586.321,323	11	570.108,099 586.324,365	4.052
12	570.104,27 586.343,928	13	570.084,786 586.349,254	20.199
14	570.066,848 586.355,327	15	570.029,581 586.366,867	39.013
16	570.012,858 586.371,707	17	570.007,643 586.373,218	5.429
18	569.982,375 586.380,54	19	569.959,166 586.389,633	24.927
20	569.940,278 586.397,197	21	569.925,22 586.403,229	16.221
22	569.899,759 586.415,526	23	569.873,347 586.427,65	29.062
24	569.859,144 586.430,161	25	569.857,586 586.428,342	2.395
26	569.862,132 586.421,588	27	569.874,126 586.406,779	19.057
28	569.887,419 586.389,806	29	569.893,466 586.379,967	11.549
30	569.904,195 586.369,079	31	569.917,902 586.353,001	21.128
32	569.940,591 586.322,345	1	569.943,73 586.318,128	5.257

**** Lungimile segmentelor sunt determinate în planul de proiecţie Stereo 70 şi sunt rotunjite la 1 milimetru.**
***** Distanţa dintre puncte este formată din segmente cumulate ce sunt mai mici decât valoarea 1 milimetru.**

Document care conține date cu caracter personal, protejat de prevederile Regulamentului (UE) nr. 679/2016 și Legii 190/2018

DATE DESPRE IMOBILUL NR. 1878

Oficiul de Cadastru şi Publicitate Imobiliară NEAMT
Biroul de Cadastru şi Publicitate Imobiliară Bicaz

A. Partea I. Descrierea imobilului

TEREN Extravilan

Adresa: Jud. Neamt, pct. 'Glodu'

Nr. Crt	Nr cadastral Nr. topografic	Suprafaţa* (mp)	Observaţii / Referinţe
A1		51.250	Sector cadastral:82 Teren neimprejmuit;

B. Partea II. Proprietari şi acte

Inscrieri privitoare la dreptul de proprietate şi alte drepturi reale		Referinţe
1878 / 10/10/2023		
Act Administrativ nr. 1893, din 10/10/2023 emis de Primaria com. Damuc;		
B1	Inscrierea posesiei, drept de PROPRIETATE, dobandit prin Lege, cota actuala 1/1, cota initiala 1/1	A1
	1) **GÂRBULEŢI ION** 2) **GÂRBULEŢI MARIA**	

C. Partea III. SARCINI .

Inscrieri privind dezmembramintele dreptului de proprietate, drepturi reale de garanţie şi sarcini	Referinţe
NU SUNT	

Document care conține date cu caracter personal, protejat de prevederile Regulamentului (UE) nr. 679/2016 și Legii 190/2018

Anexa Nr. 1 La Partea I

Teren

Nr cadastral	Suprafaţa (mp)*	Observaţii / Referinţe
	51.250	

* Suprafaţa este determinată in planul de proiecţie Stereo 70.

DETALII LINIARE IMOBIL

Date referitoare la teren

Crt	Categorie folosință	Intra vilan	Suprafaţa (mp)	Tarla	Parcelă	Nr. topo	Observaţii / Referinţe
1	pasune	NU	51.250	-	-	-	

Lungime Segmente

1) Valorile lungimilor segmentelor sunt obţinute din proiecţie în plan.

Punct început	X / Y	Punct sfârşit	X / Y	Lungime segment
1	570.796,972 585.546,251	2	570.795,699 585.552,071	5.958
4	570.790,242 585.580,583	5	570.788,332 585.592,042	11.617
7	570.784,026 585.620,638	8	570.782,33 585.631,103	10.602
10	570.780,056 585.653,722	11	570.768,234 585.679,395	28.264
13	570.761,231 585.693,627	14	570.753,682 585.709,224	17.328
16	570.735,448 585.751,969	17	570.729,082 585.768,293	17.521

Punct început	X / Y	Punct sfârşit	X / Y	Lungime segment
2	570.795,699 585.552,071	3	570.793,844 585.565,403	13.46
5	570.788,332 585.592,042	6	570.785,559 585.611,186	19.344
8	570.782,33 585.631,103	9	570.780,875 585.645,108	14.08
11	570.768,234 585.679,395	12	570.767,097 585.681,986	2.829
14	570.753,682 585.709,224	15	570.744,133 585.730,96	23.741
17	570.729,082 585.768,293	18	570.725,262 585.777,57	10.033

Punct început	X / Y	Punct sfârşit	X / Y	Lungime segment
3	570.793,844 585.565,403	4	570.790,242 585.580,583	15.602
6	570.785,559 585.611,186	7	570.784,026 585.620,638	9.576
9	570.780,875 585.645,108	10	570.780,056 585.653,722	8.653
12	570.767,097 585.681,986	13	570.761,231 585.693,627	13.035
15	570.744,133 585.730,96	16	570.735,448 585.751,969	22.733
18	570.725,262 585.777,57	19	570.730,946 585.780,753	6.515

Document care conține date cu caracter personal, protejat de prevederile Regulamentului (UE) nr. 679/2016 și Legii 190/2018

Punct început	X / Y	Punct sfârşit	X / Y	Lungime segment
19	570.730,946 585.780,753	20	570.740,586 585.786,937	11.453
22	570.763,451 585.812,087	23	570.765,615 585.821,104	9.273
25	570.775,019 585.859,545	26	570.780,764 585.883,357	24.495
28	570.750,821 585.932,704	29	570.733,515 585.962,549	34.5
31	570.726,285 586.014,959	32	570.718,964 586.065,544	51.112
34	570.732,768 586.073,564	35	570.725,725 586.104,059	31.298
37	570.730,169 586.170,893	38	570.741,261 586.200,388	31.512
40	570.741,064 586.212,628	41	570.732,515 586.212,31	8.555
43	570.699,047 586.194,712	44	570.673,582 586.179,069	29.886
46	570.640,118 586.159,111	47	570.626,58 586.152,928	14.883
49	570.603,767 586.140,587	50	570.596,475 586.135,217	9.056
52	570.608,83 586.095,036	53	570.617,015 586.066,57	29.619
55	570.634,794 586.007,047	56	570.639,842 585.990,495	17.305
58	570.653,529 585.945,522	59	570.655,666 585.936,473	9.298
61	570.660,168 585.923,104	62	570.662,624 585.914,01	9.42
64	570.672,355 585.881,042	65	570.675,174 585.871,902	9.565
67	570.682,813 585.844,482	68	570.685,633 585.834,751	10.131
70	570.694,045 585.806,467	71	570.696,592 585.796,327	10.455
73	570.701,548 585.780,093	74	570.704,822 585.771,363	9.324
76	570.682,404 585.759,767	77	570.685,951 585.751,855	8.671
79	570.704,868 585.713,112	80	570.713,598 585.694,105	20.916
82	570.721,056 585.670,641	83	570.726,331 585.658,273	13.446
85	570.730,65 585.624,577	86	570.731,56 585.617,666	6.971
88	570.733,652 585.599,658	89	570.736,016 585.582,834	16.989
91	570.738,108 585.568,373	92	570.739,29 585.555,05	13.375
94	570.741,996 585.534,383	95	570.742,125 585.533,205	1.185
97	570.771,78 585.536,247	1	570.796,972 585.546,251	27.106

Punct început	X / Y	Punct sfârşit	X / Y	Lungime segment
20	570.740,586 585.786,937	21	570.752,337 585.799,801	17.423
23	570.765,615 585.821,104	24	570.768,828 585.834,5	13.776
26	570.780,764 585.883,357	27	570.769,92 585.901,328	20.989
29	570.733,515 585.962,549	30	570.730,987 585.978,593	16.242
32	570.718,964 586.065,544	33	570.723,643 586.068,084	5.324
35	570.725,725 586.104,059	36	570.725,373 586.141,444	37.387
38	570.741,261 586.200,388	39	570.745,838 586.209,036	9.785
41	570.732,515 586.212,31	42	570.719,555 586.206,489	14.207
44	570.673,582 586.179,069	45	570.657,697 586.167,633	19.573
47	570.626,58 586.152,928	48	570.619,104 586.148,777	8.551
50	570.596,475 586.135,217	51	570.597,884 586.129,079	6.298
53	570.617,015 586.066,57	54	570.627,883 586.030,465	37.705
56	570.639,842 585.990,495	57	570.646,117 585.971,169	20.319
59	570.655,666 585.936,473	60	570.658,486 585.928,106	8.829
62	570.662,624 585.914,01	63	570.669,035 585.891,41	23.492
65	570.675,174 585.871,902	66	570.678,584 585.859,534	12.829
68	570.685,633 585.834,751	69	570.690,635 585.817,335	18.12
71	570.696,592 585.796,327	72	570.700,32 585.786,141	10.847
74	570.704,822 585.771,363	75	570.691,59 585.763,951	15.167
77	570.685,951 585.751,855	78	570.691,681 585.739,395	13.714
80	570.713,598 585.694,105	81	570.717,6 585.683,282	11.539
83	570.726,331 585.658,273	84	570.729,877 585.643,448	15.243
86	570.731,56 585.617,666	87	570.732,469 585.606,343	11.359
89	570.736,016 585.582,834	90	570.736,926 585.578,514	4.415
92	570.739,29 585.555,05	93	570.740,291 585.542,158	12.931
95	570.742,125 585.533,205	96	570.742,951 585.525,652	7.598

Punct început	X / Y	Punct sfârşit	X / Y	Lungime segment
21	570.752,337 585.799,801	22	570.763,451 585.812,087	16.567
24	570.768,828 585.834,5	25	570.775,019 585.859,545	25.799
27	570.769,92 585.901,328	28	570.750,821 585.932,704	36.732
30	570.730,987 585.978,593	31	570.726,285 586.014,959	36.669
33	570.723,643 586.068,084	34	570.732,768 586.073,564	10.644
36	570.725,373 586.141,444	37	570.730,169 586.170,893	29.837
39	570.745,838 586.209,036	40	570.741,064 586.212,628	5.974
42	570.719,555 586.206,489	43	570.699,047 586.194,712	23.649
45	570.657,697 586.167,633	46	570.640,118 586.159,111	19.536
48	570.619,104 586.148,777	49	570.603,767 586.140,587	17.387
51	570.597,884 586.129,079	52	570.608,83 586.095,036	35.759
54	570.627,883 586.030,465	55	570.634,794 586.007,047	24.416
57	570.646,117 585.971,169	58	570.653,529 585.945,522	26.697
60	570.658,486 585.928,106	61	570.660,168 585.923,104	5.277
63	570.669,035 585.891,41	64	570.672,355 585.881,042	10.887
66	570.678,584 585.859,534	67	570.682,813 585.844,482	15.635
69	570.690,635 585.817,335	70	570.694,045 585.806,467	11.39
72	570.700,32 585.786,141	73	570.701,548 585.780,093	6.171
75	570.691,59 585.763,951	76	570.682,404 585.759,767	10.094
78	570.691,681 585.739,395	79	570.704,868 585.713,112	29.406
81	570.717,6 585.683,282	82	570.721,056 585.670,641	13.105
84	570.729,877 585.643,448	85	570.730,65 585.624,577	18.887
87	570.732,469 585.606,343	88	570.733,652 585.599,658	6.789
90	570.736,926 585.578,514	91	570.738,108 585.568,373	10.21
93	570.740,291 585.542,158	94	570.741,996 585.534,383	7.96
96	570.742,951 585.525,652	97	570.771,78 585.536,247	30.714

**** Lungimile segmentelor sunt determinate în planul de proiecţie Stereo 70 şi sunt rotunjite la 1 milimetru.**
***** Distanţa dintre puncte este formată din segmente cumulate ce sunt mai mici decât valoarea 1 milimetru.**

Document care conține date cu caracter personal, protejat de prevederile Regulamentului (UE) nr. 679/2016 și Legii 190/2018

DATE DESPRE IMOBILUL NR. 1879

Oficiul de Cadastru şi Publicitate Imobiliară NEAMT
Biroul de Cadastru şi Publicitate Imobiliară Bicaz

A. Partea I. Descrierea imobilului

TEREN Extravilan

Adresa: Jud. Neamt, pct. 'Fata Glodului'

Nr. Crt	Nr cadastral Nr. topografic	Suprafaţa* (mp)	Observaţii / Referinţe
A1		12.816	Sector cadastral:82 Teren neimprejmuit;

B. Partea II. Proprietari şi acte

Inscrieri privitoare la dreptul de proprietate şi alte drepturi reale		Referinţe
1879 / 10/10/2023		
Act Administrativ nr. 1899, din 10/10/2023 emis de Primaria com. Damuc;		
B1	Inscrierea posesiei, drept de PROPRIETATE, dobandit prin Lege, cota actuala 1/1, cota initiala 1/1	A1
	1) **GÂRBULEŢI ION** 2) **GÂRBULEŢI MARIA**	

C. Partea III. SARCINI .

Inscrieri privind dezmembramintele dreptului de proprietate, drepturi reale de garanţie şi sarcini	Referinţe
NU SUNT	

Document care conține date cu caracter personal, protejat de prevederile Regulamentului (UE) nr. 679/2016 și Legii 190/2018

Anexa Nr. 1 La Partea I

Teren

Nr cadastral	Suprafaţa (mp)*	Observaţii / Referinţe
	12.816	

* Suprafaţa este determinată in planul de proiecţie Stereo 70.

DETALII LINIARE IMOBIL

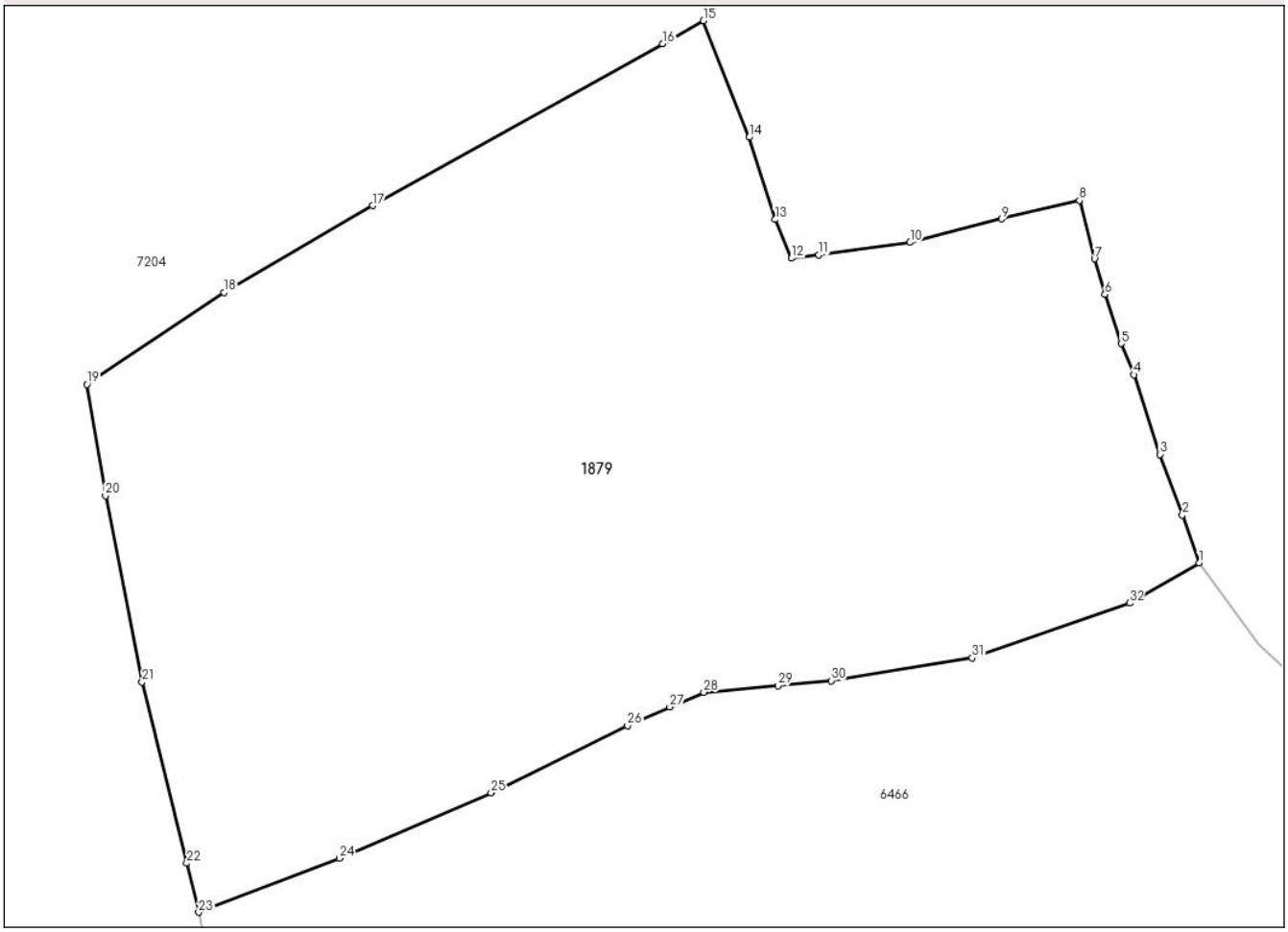

Date referitoare la teren

Crt	Categorie folosință	Intra vilan	Suprafaţa (mp)	Tarla	Parcelă	Nr. topo	Observaţii / Referinţe
1	pasune	NU	12.816	-	-	-	

Lungime Segmente

1) Valorile lungimilor segmentelor sunt obţinute din proiecţie în plan.

Punct început	X / Y	Punct sfârşit	X / Y	Lungime segment (** (m)
1	571.049,718 585.954,141	2	571.047,185 585.961,438	7.724
3	571.043,722 585.970,6	4	571.039,78 585.982,698	12.724
5	571.037,849 585.987,405	6	571.035,419 585.994,874	7.854
7	571.033,833 586.000,271	8	571.031,531 586.009,121	9.144
9	571.019,739 586.006,308	10	571.005,825 586.002,752	14.361

Punct început	X / Y	Punct sfârşit	X / Y	Lungime segment (** (m)
2	571.047,185 585.961,438	3	571.043,722 585.970,6	9.795
4	571.039,78 585.982,698	5	571.037,849 585.987,405	5.088
6	571.035,419 585.994,874	7	571.033,833 586.000,271	5.625
8	571.031,531 586.009,121	9	571.019,739 586.006,308	12.123
10	571.005,825 586.002,752	11	570.991,987 586.000,86	13.967

Document care conține date cu caracter personal, protejat de prevederile Regulamentului (UE) nr. 679/2016 și Legii 190/2018

Punct început	X / Y	Punct sfârşit	X / Y	Lungime segment (** (m)
11	570.991,987 586.000,86	12	570.987,817 586.000,348	4.201
13	570.985,355 586.006,213	14	570.981,417 586.018,687	13.081
15	570.974,465 586.036,362	16	570.968,293 586.032,87	7.091
17	570.924,272 586.008,32	18	570.901,673 585.995,178	26.142
19	570.880,892 585.981,218	20	570.883,698 585.964,345	17.105
21	570.889,259 585.936,11	22	570.896,047 585.908,629	28.307
23	570.897,848 585.901,203	24	570.919,225 585.909,372	22.885
25	570.942,234 585.919,285	26	570.962,924 585.929,516	23.081
27	570.969,362 585.932,318	28	570.974,52 585.934,563	5.625
29	570.985,756 585.935,568	30	570.993,845 585.936,291	8.121
31	571.015,263 585.939,747	32	571.039,136 585.948,069	25.282

Punct început	X / Y	Punct sfârşit	X / Y	Lungime segment (** (m)
12	570.987,817 586.000,348	13	570.985,355 586.006,213	6.361
14	570.981,417 586.018,687	15	570.974,465 586.036,362	18.993
16	570.968,293 586.032,87	17	570.924,272 586.008,32	50.404
18	570.901,673 585.995,178	19	570.880,892 585.981,218	25.035
20	570.883,698 585.964,345	21	570.889,259 585.936,11	28.777
22	570.896,047 585.908,629	23	570.897,848 585.901,203	7.641
24	570.919,225 585.909,372	25	570.942,234 585.919,285	25.054
26	570.962,924 585.929,516	27	570.969,362 585.932,318	7.021
28	570.974,52 585.934,563	29	570.985,756 585.935,568	11.281
30	570.993,845 585.936,291	31	571.015,263 585.939,747	21.695
32	571.039,136 585.948,069	1	571.049,718 585.954,141	12.2

** Lungimile segmentelor sunt determinate în planul de proiecţie Stereo 70 şi sunt rotunjite la 1 milimetru.
*** Distanţa dintre puncte este formată din segmente cumulate ce sunt mai mici decât valoarea 1 milimetru.

Document care conține date cu caracter personal, protejat de prevederile Regulamentului (UE) nr. 679/2016 și Legii 190/2018

DATE DESPRE IMOBILUL NR. 1901

Oficiul de Cadastru şi Publicitate Imobiliară NEAMT
Biroul de Cadastru şi Publicitate Imobiliară Bicaz

A. Partea I. Descrierea imobilului

TEREN Extravilan

Adresa: Jud. Neamt, pct. 'Glodu'

Nr. Crt	Nr cadastral Nr. topografic	Suprafaţa* (mp)	Observaţii / Referinţe
A1		15.301	Sector cadastral:82 Teren neimprejmuit;

B. Partea II. Proprietari şi acte

Inscrieri privitoare la dreptul de proprietate şi alte drepturi reale		Referinţe
1901 / 22/11/2023		
Act Administrativ nr. 2363, din 22/11/2023 emis de Primaria com. Damuc;		
B1	Inscrierea posesiei, drept de PROPRIETATE, dobandit prin Lege, cota actuala 1/1, cota initiala 1/1	A1
	1) **HONCU ION** 2) **HONCU EUGENIA**	

C. Partea III. SARCINI .

Inscrieri privind dezmembramintele dreptului de proprietate, drepturi reale de garanţie şi sarcini	Referinţe
NU SUNT	

Document care conține date cu caracter personal, protejat de prevederile Regulamentului (UE) nr. 679/2016 și Legii 190/2018

Anexa Nr. 1 La Partea I

Teren

Nr cadastral	Suprafaţa (mp)*	Observaţii / Referinţe
	15.301	

* Suprafaţa este determinată in planul de proiecţie Stereo 70.

DETALII LINIARE IMOBIL

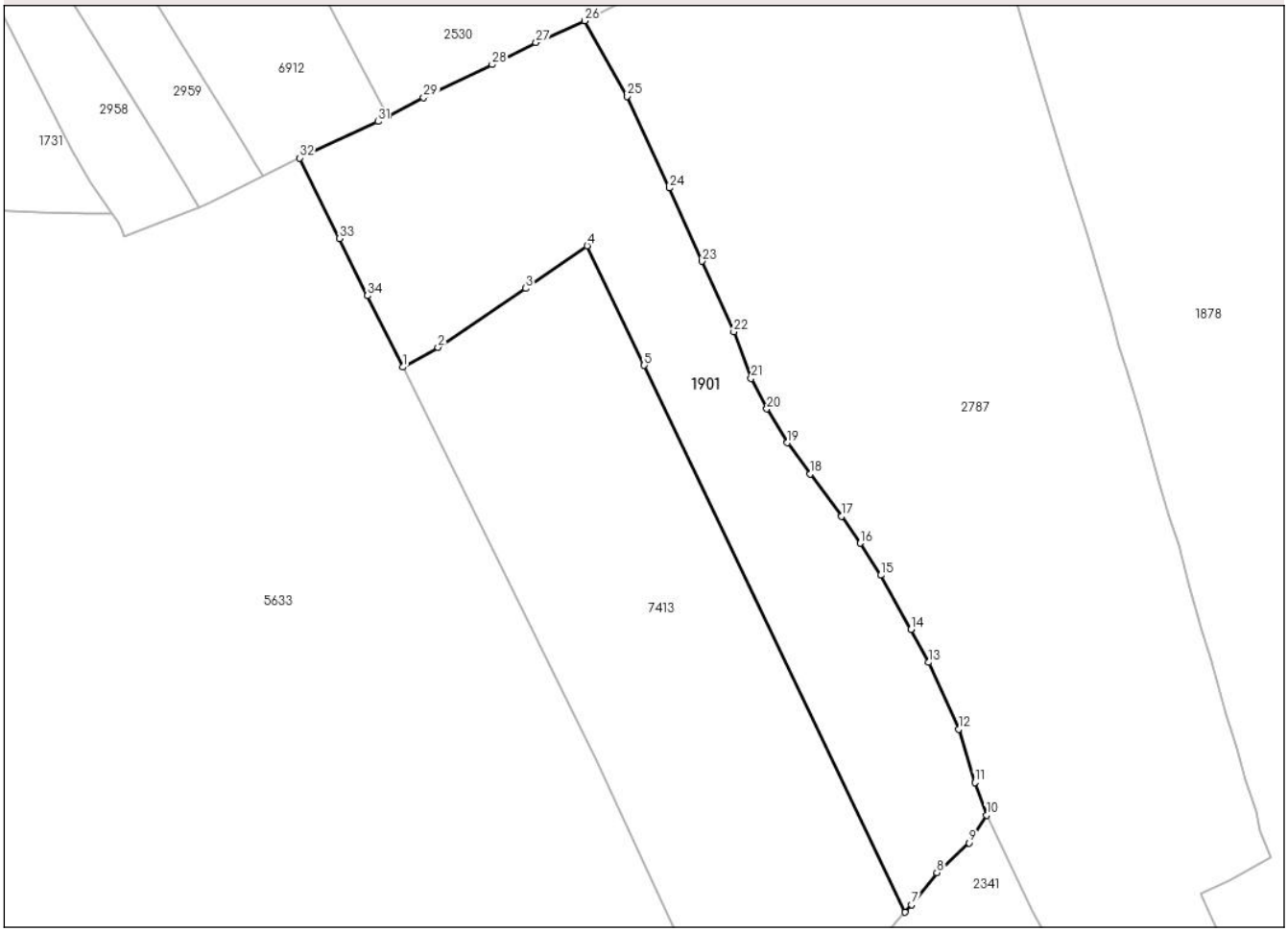

Date referitoare la teren

Crt	Categorie folosință	Intra vilan	Suprafaţa (mp)	Tarla	Parcelă	Nr. topo	Observaţii / Referinţe
1	faneata	NU	8.128	-	-	-	
2	pasune	NU	7.173	-	-	-	

Lungime Segmente

1) Valorile lungimilor segmentelor sunt obţinute din proiecţie în plan.

Punct început	X / Y	Punct sfârşit	X / Y	Lungime segment (** (m)
1	570.425,01 585.929,374	2	570.436,357 585.935,746	13.014
3	570.464,69 585.954,727	4	570.484,479 585.968,439	24.075
5	570.502,864 585.929,953	6	570.587,004 585.753,821	195.197
7	570.589,087 585.756,203	8	570.597,237 585.766,573	13.189

Punct început	X / Y	Punct sfârşit	X / Y	Lungime segment (** (m)
2	570.436,357 585.935,746	3	570.464,69 585.954,727	34.103
4	570.484,479 585.968,439	5	570.502,864 585.929,953	42.652
6	570.587,004 585.753,821	7	570.589,087 585.756,203	3.164
8	570.597,237 585.766,573	9	570.607,617 585.776,153	14.125

Document care conține date cu caracter personal, protejat de prevederile Regulamentului (UE) nr. 679/2016 și Legii 190/2018

Punct început	X / Y	Punct sfârşit	X / Y	Lungime segment (** (m)
9	570.607,617 585.776,153	10	570.613,257 585.785,103	10.579
11	570.609,441 585.795,543	12	570.604,307 585.812,795	18.0
13	570.594,632 585.834,286	14	570.588,804 585.844,833	12.05
15	570.579,169 585.862,358	16	570.572,507 585.872,667	12.274
17	570.566,56 585.881,39	18	570.556,449 585.894,99	16.947
19	570.549,034 585.904,982	20	570.542,413 585.915,926	12.791
21	570.537,337 585.925,759	22	570.531,747 585.940,787	16.034
23	570.521,52 585.963,472	24	570.510,904 585.987,021	25.831
25	570.497,37 586.016,565	26	570.483,671 586.040,937	27.958
27	570.467,936 586.033,895	28	570.453,797 586.026,798	15.82
29	570.431,736 586.016,124	30	570.420,229 586.010,134	12.973
31	570.417,046 586.008,477	32	570.391,732 585.996,733	27.906
33	570.404,556 585.970,791	34	570.413,657 585.952,38	20.538

Punct început	X / Y	Punct sfârşit	X / Y	Lungime segment (** (m)
10	570.613,257 585.785,103	11	570.609,441 585.795,543	11.116
12	570.604,307 585.812,795	13	570.594,632 585.834,286	23.568
14	570.588,804 585.844,833	15	570.579,169 585.862,358	19.999
16	570.572,507 585.872,667	17	570.566,56 585.881,39	10.557
18	570.556,449 585.894,99	19	570.549,034 585.904,982	12.443
20	570.542,413 585.915,926	21	570.537,337 585.925,759	11.066
22	570.531,747 585.940,787	23	570.521,52 585.963,472	24.884
24	570.510,904 585.987,021	25	570.497,37 586.016,565	32.496
26	570.483,671 586.040,937	27	570.467,936 586.033,895	17.239
28	570.453,797 586.026,798	29	570.431,736 586.016,124	24.508
30	570.420,229 586.010,134	31	570.417,046 586.008,477	3.588
32	570.391,732 585.996,733	33	570.404,556 585.970,791	28.939
34	570.413,657 585.952,38	1	570.425,01 585.929,374	25.655

** Lungimile segmentelor sunt determinate în planul de proiecţie Stereo 70 şi sunt rotunjite la 1 milimetru.
*** Distanţa dintre puncte este formată din segmente cumulate ce sunt mai mici decât valoarea 1 milimetru.

Document care conține date cu caracter personal, protejat de prevederile Regulamentului (UE) nr. 679/2016 și Legii 190/2018

DATE DESPRE IMOBILUL NR. 1957

Oficiul de Cadastru şi Publicitate Imobiliară NEAMT
Biroul de Cadastru şi Publicitate Imobiliară Bicaz

A. Partea I. Descrierea imobilului

TEREN Extravilan

Adresa: Jud. Neamt, pct. 'Batu'

Nr. Crt	Nr cadastral Nr. topografic	Suprafaţa* (mp)	Observaţii / Referinţe
A1		5.597	Sector cadastral:82 Teren neimprejmuit;

Construcţii

Crt	Nr cadastral Nr. topografic	Adresa	Observaţii / Referinţe
A1.1		Jud. Neamt	Nr. niveluri:1; S. construita la sol:14 mp;

B. Partea II. Proprietari şi acte

Inscrieri privitoare la dreptul de proprietate şi alte drepturi reale		Referinţe
1957 / 14/11/2023		
Act Administrativ nr. 2230, din 14/11/2023 emis de Primaria com. Damuc;		
B1	Inscrierea posesiei, drept de PROPRIETATE, dobandit prin Lege, cota actuala 1/1, cota initiala 1/1	A1
	1) **BACIU IONEL** 2) **BACIU LUCREŢIA**	
Act Administrativ nr. 2211, din 10/11/2023 emis de Primaria com. Damuc;		
B2	Intabulare, drept de PROPRIETATE, dobandit prin Lege, cota actuala 1/1, cota initiala 1/1	A1.1
	1) **BACIU IONEL** 2) **BACIU LUCREŢIA**	

C. Partea III. SARCINI .

Inscrieri privind dezmembramintele dreptului de proprietate, drepturi reale de garanţie şi sarcini	Referinţe
NU SUNT	

Document care conține date cu caracter personal, protejat de prevederile Regulamentului (UE) nr. 679/2016 și Legii 190/2018

Anexa Nr. 1 La Partea I

Teren

Nr cadastral	Suprafaţa (mp)*	Observaţii / Referinţe
	5.597	

* Suprafaţa este determinată in planul de proiecţie Stereo 70.

DETALII LINIARE IMOBIL

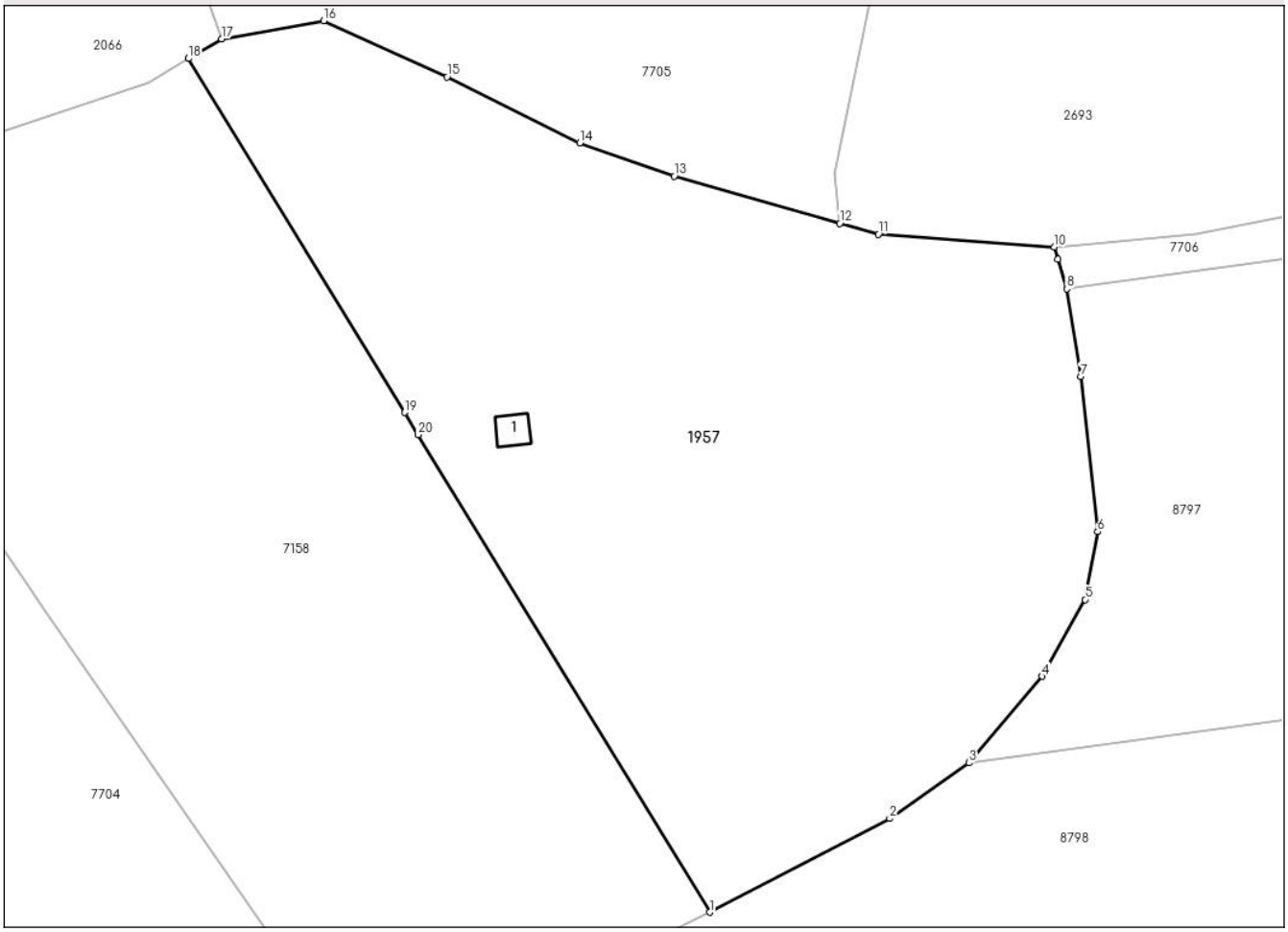

Date referitoare la teren

Crt	Categorie folosință	Intra vilan	Suprafaţa (mp)	Tarla	Parcelă	Nr. topo	Observaţii / Referinţe
1	pasune	NU	1.803	-	-	-	
2	drum	NU	245	-	-	-	
3	pasune	NU	3.549	-	-	-	

Date referitoare la construcţii

Crt	Număr	Destinaţie construcţie	Supraf. (mp)	Situaţie juridică	Observaţii / Referinţe
A1.1		constructii anexa	14	Cu acte	Nr. niveluri:1; S. construita la sol:14 mp;

Lungime Segmente
1) Valorile lungimilor segmentelor sunt obţinute din proiecţie în plan.

Punct început	X / Y	Punct sfârşit	X / Y	Lungime segment (** (m)
1	571.091,287 586.317,327	2	571.112,141 586.328,163	23.501
2	571.112,141 586.328,163	3	571.121,301 586.334,596	11.193
3	571.121,301 586.334,596	4	571.129,761 586.344,594	13.097

Document care conține date cu caracter personal, protejat de prevederile Regulamentului (UE) nr. 679/2016 și Legii 190/2018

Punct început	X / Y	Punct sfârşit	X / Y	Lungime segment (** (m)
4	571.129,761 586.344,594	5	571.134,734 586.353,463	10.168
5	571.134,734 586.353,463	6	571.136,194 586.361,306	7.978
6	571.136,194 586.361,306	7	571.134,236 586.379,276	18.076
7	571.134,236 586.379,276	8	571.132,615 586.389,393	10.246
8	571.132,615 586.389,393	9	571.131,609 586.392,82	3.572
9	571.131,609 586.392,82	10	571.131,201 586.394,209	1.448
10	571.131,201 586.394,209	11	571.110,813 586.395,707	20.443
11	571.110,813 586.395,707	12	571.106,359 586.396,972	4.63
12	571.106,359 586.396,972	13	571.087,179 586.402,42	19.939
13	571.087,179 586.402,42	14	571.076,271 586.406,265	11.566
14	571.076,271 586.406,265	15	571.060,889 586.413,887	17.167
15	571.060,889 586.413,887	16	571.046,625 586.420,389	15.676
16	571.046,625 586.420,389	17	571.034,808 586.418,292	12.002
17	571.034,808 586.418,292	18	571.030,981 586.416,014	4.454
18	571.030,981 586.416,014	19	571.055,982 586.375,101	47.947
19	571.055,982 586.375,101	20	571.057,554 586.372,529	3.014
20	571.057,554 586.372,529	1	571.091,287 586.317,327	64.693

** Lungimile segmentelor sunt determinate în planul de proiecţie Stereo 70 şi sunt rotunjite la 1 milimetru.
*** Distanţa dintre puncte este formată din segmente cumulate ce sunt mai mici decât valoarea 1 milimetru.

Document care conține date cu caracter personal, protejat de prevederile Regulamentului (UE) nr. 679/2016 și Legii 190/2018

DATE DESPRE IMOBILUL NR. 1997

Oficiul de Cadastru şi Publicitate Imobiliară NEAMT
Biroul de Cadastru şi Publicitate Imobiliară Bicaz

A. Partea I. Descrierea imobilului

TEREN Extravilan

Adresa: Jud. Neamt, pct. 'Glodu'

Nr. Crt	Nr cadastral Nr. topografic	Suprafaţa* (mp)	Observaţii / Referinţe
A1		5.334	Sector cadastral:82 Teren neimprejmuit;

B. Partea II. Proprietari şi acte

Inscrieri privitoare la dreptul de proprietate şi alte drepturi reale		Referinţe
1997 / 14/11/2023		
Act Administrativ nr. 2231, din 14/11/2023 emis de Primaria com. Damuc;		
B1	Inscrierea posesiei, drept de PROPRIETATE, dobandit prin Lege, cota actuala 1/1, cota initiala 1/1	A1
	1) **COJOCARU ELENA**	

C. Partea III. SARCINI .

Inscrieri privind dezmembramintele dreptului de proprietate, drepturi reale de garanţie şi sarcini	Referinţe
NU SUNT	

Anexa Nr. 1 La Partea I

Teren

Nr cadastral	Suprafaţa (mp)*	Observaţii / Referinţe
	5.334	

* Suprafaţa este determinată in planul de proiecţie Stereo 70.

DETALII LINIARE IMOBIL

Date referitoare la teren

Crt	Categorie folosință	Intra vilan	Suprafaţa (mp)	Tarla	Parcelă	Nr. topo	Observaţii / Referinţe
1	pasune	NU	809	-	-	-	Pasune impadurita
2	faneata	NU	2.435	-	-	-	
3	pasune	NU	2.090	-	-	-	Pasune impadurita

Lungime Segmente

1) Valorile lungimilor segmentelor sunt obţinute din proiecţie în plan.

Punct început	X / Y	Punct sfârşit	X / Y	Lungime segment (** (m)
1	569.778,672 586.262,417	2	569.780,952 586.267,883	5.922
3	569.742,004 586.303,723	4	569.702,269 586.336,351	51.415
5	569.680,422 586.353,611	6	569.678,567 586.359,286	5.97
7	569.671,384 586.359,73	8	569.645,751 586.352,214	26.712

Punct început	X / Y	Punct sfârşit	X / Y	Lungime segment (** (m)
2	569.780,952 586.267,883	3	569.742,004 586.303,723	52.929
4	569.702,269 586.336,351	5	569.680,422 586.353,611	27.842
6	569.678,567 586.359,286	7	569.671,384 586.359,73	7.197
8	569.645,751 586.352,214	9	569.616,882 586.350,112	28.945

Document care conține date cu caracter personal, protejat de prevederile Regulamentului (UE) nr. 679/2016 și Legii 190/2018

Punct început	X / Y	Punct sfârşit	X / Y	Lungime segment (** (m)
9	569.616,882 586.350,112	10	569.602,591 586.352,41	14.475
11	569.588,754 586.356,04	12	569.572,059 586.362,394	17.863
13	569.547,635 586.371,692	14	569.522,017 586.375,563	25.909
15	569.511,915 586.376,743	16	569.503,114 586.379,072	9.104
17	569.487,459 586.382,807	18	569.449,882 586.391,775	38.632
19	569.386,689 586.407,117	20	569.380,586 586.400,218	9.211
21	569.462,38 586.379,559	22	569.526,854 586.363,167	66.525
23	569.585,318 586.344,408	24	569.658,171 586.333,298	73.695
25	569.685,733 586.328,021	1	569.778,672 586.262,417	113.761

Punct început	X / Y	Punct sfârşit	X / Y	Lungime segment (** (m)
10	569.602,591 586.352,41	11	569.588,754 586.356,04	14.305
12	569.572,059 586.362,394	13	569.547,635 586.371,692	26.134
14	569.522,017 586.375,563	15	569.511,915 586.376,743	10.171
16	569.503,114 586.379,072	17	569.487,459 586.382,807	16.094
18	569.449,882 586.391,775	19	569.386,689 586.407,117	65.029
20	569.380,586 586.400,218	21	569.462,38 586.379,559	84.363
22	569.526,854 586.363,167	23	569.585,318 586.344,408	61.4
24	569.658,171 586.333,298	25	569.685,733 586.328,021	28.063

** Lungimile segmentelor sunt determinate în planul de proiecţie Stereo 70 şi sunt rotunjite la 1 milimetru.
*** Distanţa dintre puncte este formată din segmente cumulate ce sunt mai mici decât valoarea 1 milimetru.

Document care conține date cu caracter personal, protejat de prevederile Regulamentului (UE) nr. 679/2016 și Legii 190/2018

DATE DESPRE IMOBILUL NR. 2066

Oficiul de Cadastru şi Publicitate Imobiliară NEAMT
Biroul de Cadastru şi Publicitate Imobiliară Bicaz

A. Partea I. Descrierea imobilului

TEREN Extravilan

Adresa: Jud. Neamt, pct. 'Dosul Glodului'

Nr. Crt	Nr cadastral Nr. topografic	Suprafaţa* (mp)	Observaţii / Referinţe
A1		12.338	Sector cadastral:82 Teren neimprejmuit;

B. Partea II. Proprietari şi acte

Inscrieri privitoare la dreptul de proprietate şi alte drepturi reale		Referinţe
2066 / 14/11/2023		
Act Administrativ nr. 2232, din 14/11/2023 emis de Primaria com. Damuc;		
B1	Inscrierea posesiei, drept de PROPRIETATE, dobandit prin Lege, cota actuala 1/1, cota initiala 1/1	A1
	1) **COVASAN SABIN** 2) **COVASAN ANA**	

C. Partea III. SARCINI .

Inscrieri privind dezmembramintele dreptului de proprietate, drepturi reale de garanţie şi sarcini	Referinţe
NU SUNT	

Document care conține date cu caracter personal, protejat de prevederile Regulamentului (UE) nr. 679/2016 și Legii 190/2018

Anexa Nr. 1 La Partea I

Teren

Nr cadastral	Suprafaţa (mp)*	Observaţii / Referinţe
	12.338	

* Suprafaţa este determinată in planul de proiecţie Stereo 70.

DETALII LINIARE IMOBIL

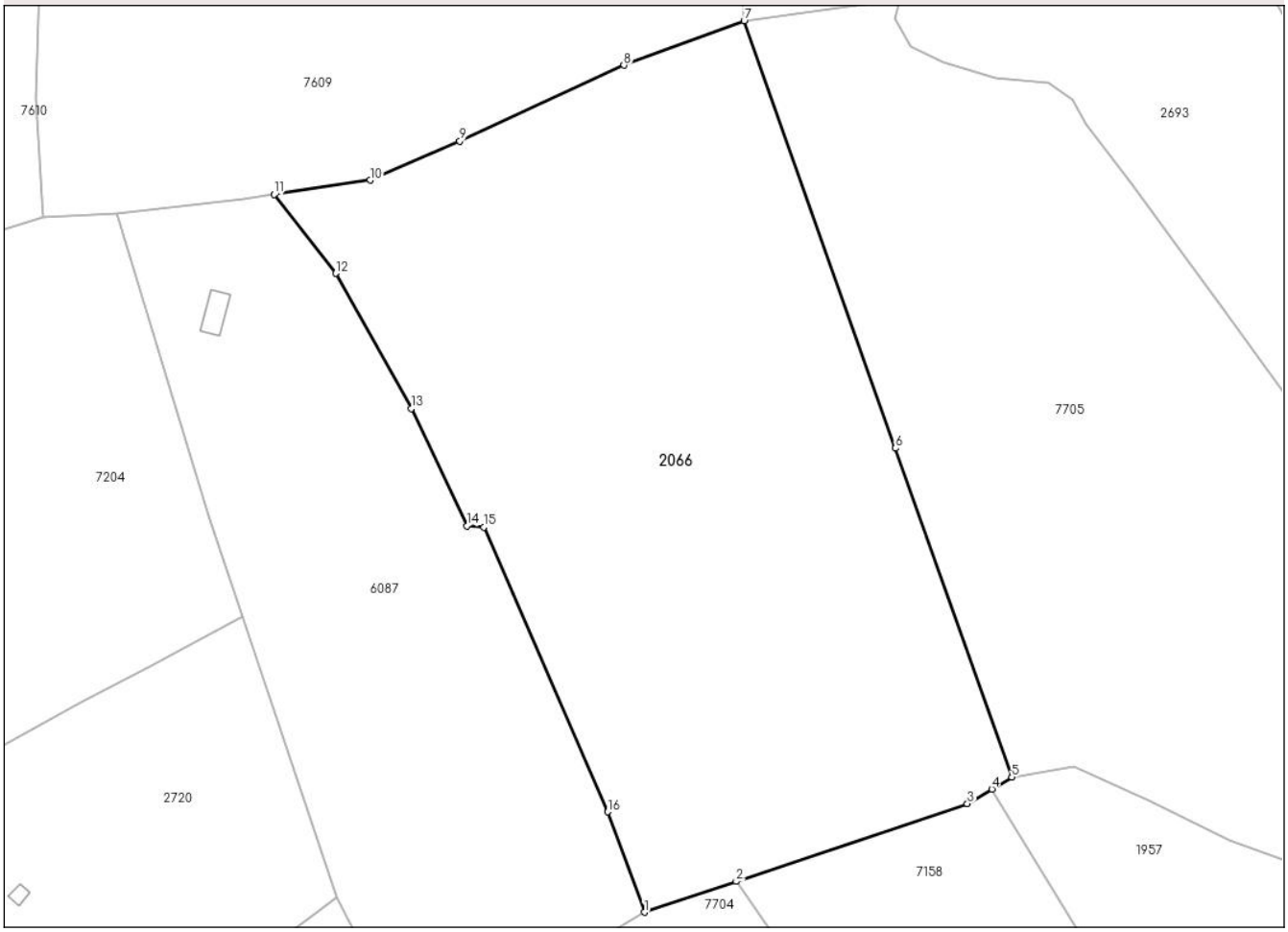

Date referitoare la teren

Crt	Categorie folosință	Intra vilan	Suprafaţa (mp)	Tarla	Parcelă	Nr. topo	Observaţii / Referinţe
1	pasune	NU	7.665	-	-	-	
2	pasune	NU	4.673	-	-	-	Pasune impadurita

Lungime Segmente
1) Valorile lungimilor segmentelor sunt obţinute din proiecţie în plan.

Punct început	X / Y	Punct sfârşit	X / Y	Lungime segment (** (m)
1	570.964,842 586.392,603	2	570.982,329 586.398,472	18.446
2	570.982,329 586.398,472	3	571.026,348 586.413,257	46.436
3	571.026,348 586.413,257	4	571.030,981 586.416,014	5.391
4	571.030,981 586.416,014	5	571.034,808 586.418,292	4.454

Document care conține date cu caracter personal, protejat de prevederile Regulamentului (UE) nr. 679/2016 și Legii 190/2018

Punct început	X / Y	Punct sfârşit	X / Y	Lungime segment (** (m)
5	571.034,808 586.418,292	6	571.012,649 586.480,84	66.357
6	571.012,649 586.480,84	7	570.983,839 586.562,16	86.273
7	570.983,839 586.562,16	8	570.960,939 586.553,71	24.409
8	570.960,939 586.553,71	9	570.929,708 586.539,27	34.408
9	570.929,708 586.539,27	10	570.912,592 586.531,823	18.666
10	570.912,592 586.531,823	11	570.894,37 586.529,105	18.424
11	570.894,37 586.529,105	12	570.906,091 586.514,112	19.031
12	570.906,091 586.514,112	13	570.920,42 586.488,372	29.46
13	570.920,42 586.488,372	14	570.931,035 586.466,081	24.689
14	570.931,035 586.466,081	15	570.934,219 586.465,816	3.195
15	570.934,219 586.465,816	16	570.957,837 586.411,681	59.063
16	570.957,837 586.411,681	1	570.964,842 586.392,603	20.323

** Lungimile segmentelor sunt determinate în planul de proiecţie Stereo 70 şi sunt rotunjite la 1 milimetru.
*** Distanţa dintre puncte este formată din segmente cumulate ce sunt mai mici decât valoarea 1 milimetru.

Document care conține date cu caracter personal, protejat de prevederile Regulamentului (UE) nr. 679/2016 și Legii 190/2018

DATE DESPRE IMOBILUL NR. 2120

Oficiul de Cadastru şi Publicitate Imobiliară NEAMT
Biroul de Cadastru şi Publicitate Imobiliară Bicaz

A. Partea I. Descrierea imobilului

TEREN Extravilan

Adresa: Jud. Neamt, pct. 'Glodu'

Nr. Crt	Nr cadastral Nr. topografic	Suprafaţa* (mp)	Observaţii / Referinţe
A1		6.123	Sector cadastral:82 Teren neimprejmuit;

Construcţii

Crt	Nr cadastral Nr. topografic	Adresa	Observaţii / Referinţe
A1.1		Jud. Neamt	Nr. niveluri:1; S. construita la sol:23 mp;

B. Partea II. Proprietari şi acte

Inscrieri privitoare la dreptul de proprietate şi alte drepturi reale		Referinţe
2120 / 14/11/2023		
Act Administrativ nr. 2233, din 14/11/2023 emis de Primaria com. Damuc;		
B1	Inscrierea posesiei, drept de PROPRIETATE, dobandit prin Lege, cota actuala 1/1, cota initiala 1/1	A1
	1) **DANDU VICTOR** 2) **DANDU TEODORA**	
Act Administrativ nr. 2211, din 10/11/2023 emis de Primaria com. Damuc;		
B2	Intabulare, drept de PROPRIETATE, dobandit prin Lege, cota actuala 1/1, cota initiala 1/1	A1.1
	1) **DANDU VICTOR** 2) **DANDU TEODORA**	

C. Partea III. SARCINI .

Inscrieri privind dezmembramintele dreptului de proprietate, drepturi reale de garanţie şi sarcini	Referinţe
NU SUNT	

Anexa Nr. 1 La Partea I

Teren

Nr cadastral	Suprafaţa (mp)*	Observaţii / Referinţe
	6.123	

* Suprafaţa este determinată in planul de proiecţie Stereo 70.

DETALII LINIARE IMOBIL

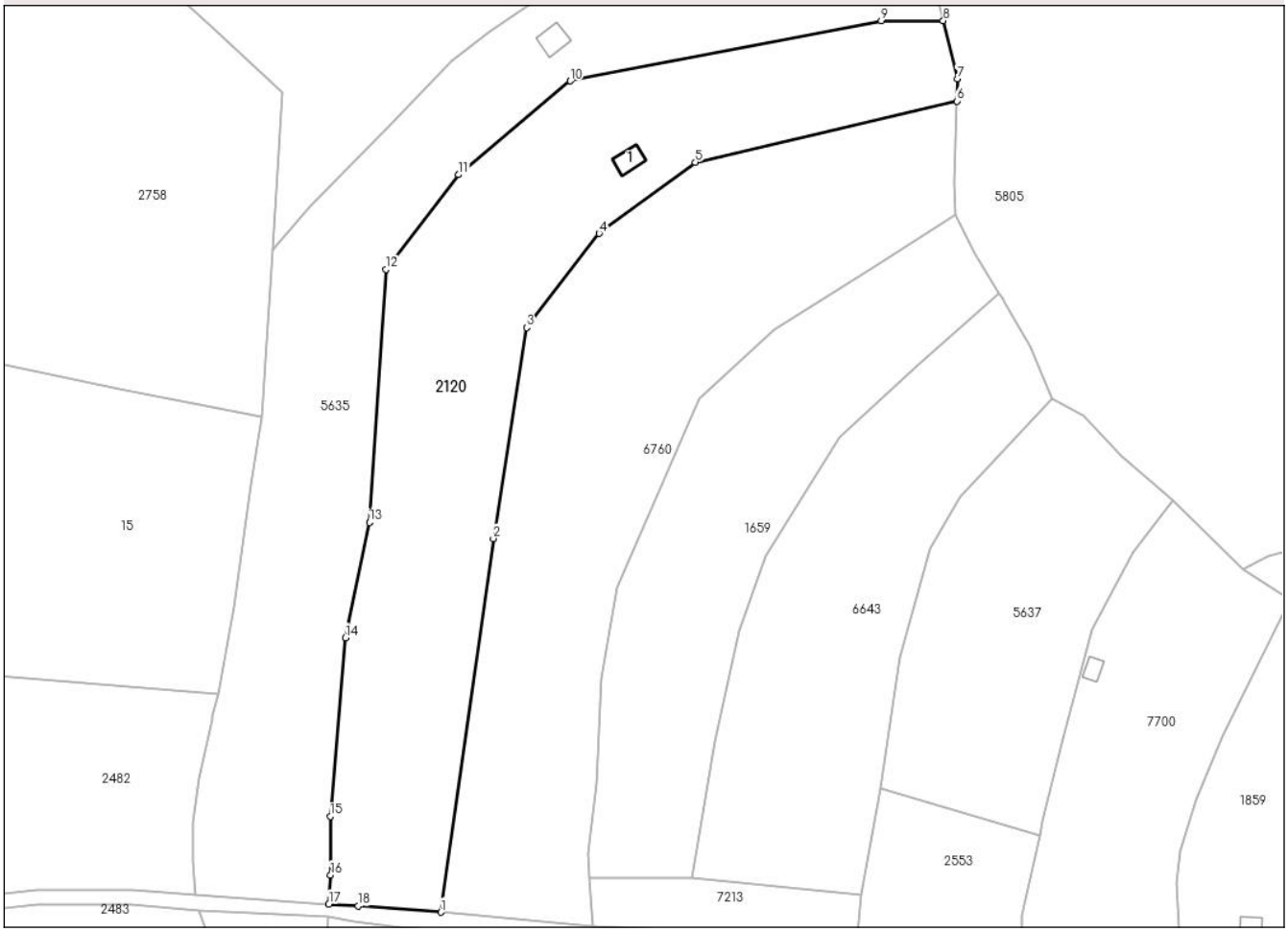

Date referitoare la teren

Crt	Categorie folosință	Intra vilan	Suprafaţa (mp)	Tarla	Parcelă	Nr. topo	Observaţii / Referinţe
1	faneata	NU	6.123	-	-	-	

Date referitoare la construcţii

Crt	Număr	Destinaţie construcţie	Supraf. (mp)	Situaţie juridică	Observaţii / Referinţe
A1.1		constructii anexa	23	Cu acte	Nr. niveluri:1; S. construita la sol:23 mp;

Lungime Segmente
1) Valorile lungimilor segmentelor sunt obţinute din proiecţie în plan.

Punct început	X / Y	Punct sfârşit	X / Y	Lungime segment (** (m)
1	569.989,311 585.963,192	2	570.000,05 586.039,393	76.954
2	570.000,05 586.039,393	3	570.006,836 586.082,441	43.58
3	570.006,836 586.082,441	4	570.021,663 586.101,65	24.266
4	570.021,663 586.101,65	5	570.041,274 586.116,17	24.401

Document care conține date cu caracter personal, protejat de prevederile Regulamentului (UE) nr. 679/2016 și Legii 190/2018

Punct început	X / Y	Punct sfârşit	X / Y	Lungime segment (** (m)
5	570.041,274 586.116,17	6	570.094,658 586.128,622	54.817
6	570.094,658 586.128,622	7	570.094,791 586.133,203	4.583
7	570.094,791 586.133,203	8	570.091,923 586.145,019	12.159
8	570.091,923 586.145,019	9	570.079,267 586.144,993	12.656
9	570.079,267 586.144,993	10	570.015,748 586.132,749	64.688
10	570.015,748 586.132,749	11	569.992,943 586.113,617	29.767
11	569.992,943 586.113,617	12	569.978,096 586.094,332	24.338
12	569.978,096 586.094,332	13	569.974,748 586.042,729	51.711
13	569.974,748 586.042,729	14	569.969,876 586.019,178	24.05
14	569.969,876 586.019,178	15	569.966,769 585.982,739	36.571
15	569.966,769 585.982,739	16	569.966,84 585.970,784	11.955
16	569.966,84 585.970,784	17	569.966,463 585.964,856	5.94
17	569.966,463 585.964,856	18	569.972,437 585.964,438	5.989
18	569.972,437 585.964,438	1	569.989,311 585.963,192	16.92

** Lungimile segmentelor sunt determinate în planul de proiecţie Stereo 70 şi sunt rotunjite la 1 milimetru.
*** Distanţa dintre puncte este formată din segmente cumulate ce sunt mai mici decât valoarea 1 milimetru.

Document care conține date cu caracter personal, protejat de prevederile Regulamentului (UE) nr. 679/2016 și Legii 190/2018

DATE DESPRE IMOBILUL NR. 2169

Oficiul de Cadastru şi Publicitate Imobiliară NEAMT
Biroul de Cadastru şi Publicitate Imobiliară Bicaz

A. Partea I. Descrierea imobilului

TEREN Extravilan

Adresa: Jud. Neamt, pct. 'Glodu'

Nr. Crt	Nr cadastral Nr. topografic	Suprafaţa* (mp)	Observaţii / Referinţe
A1		16.439	Sector cadastral:82 Teren neimprejmuit;

B. Partea II. Proprietari şi acte

Inscrieri privitoare la dreptul de proprietate şi alte drepturi reale		Referinţe
2169 / 14/11/2023		
Act Administrativ nr. 2234, din 14/11/2023 emis de Primaria com. Damuc;		
B1	Inscrierea posesiei, drept de PROPRIETATE, dobandit prin Lege, cota actuala 1/1, cota initiala 1/1	A1
	1) **FOCŞA NECULAI** 2) **FOCŞA ELENA**	

C. Partea III. SARCINI .

Inscrieri privind dezmembramintele dreptului de proprietate, drepturi reale de garanţie şi sarcini	Referinţe
NU SUNT	

Document care conține date cu caracter personal, protejat de prevederile Regulamentului (UE) nr. 679/2016 și Legii 190/2018

Anexa Nr. 1 La Partea I

Teren

Nr cadastral	Suprafaţa (mp)*	Observaţii / Referinţe
	16.439	

* Suprafaţa este determinată in planul de proiecţie Stereo 70.

DETALII LINIARE IMOBIL

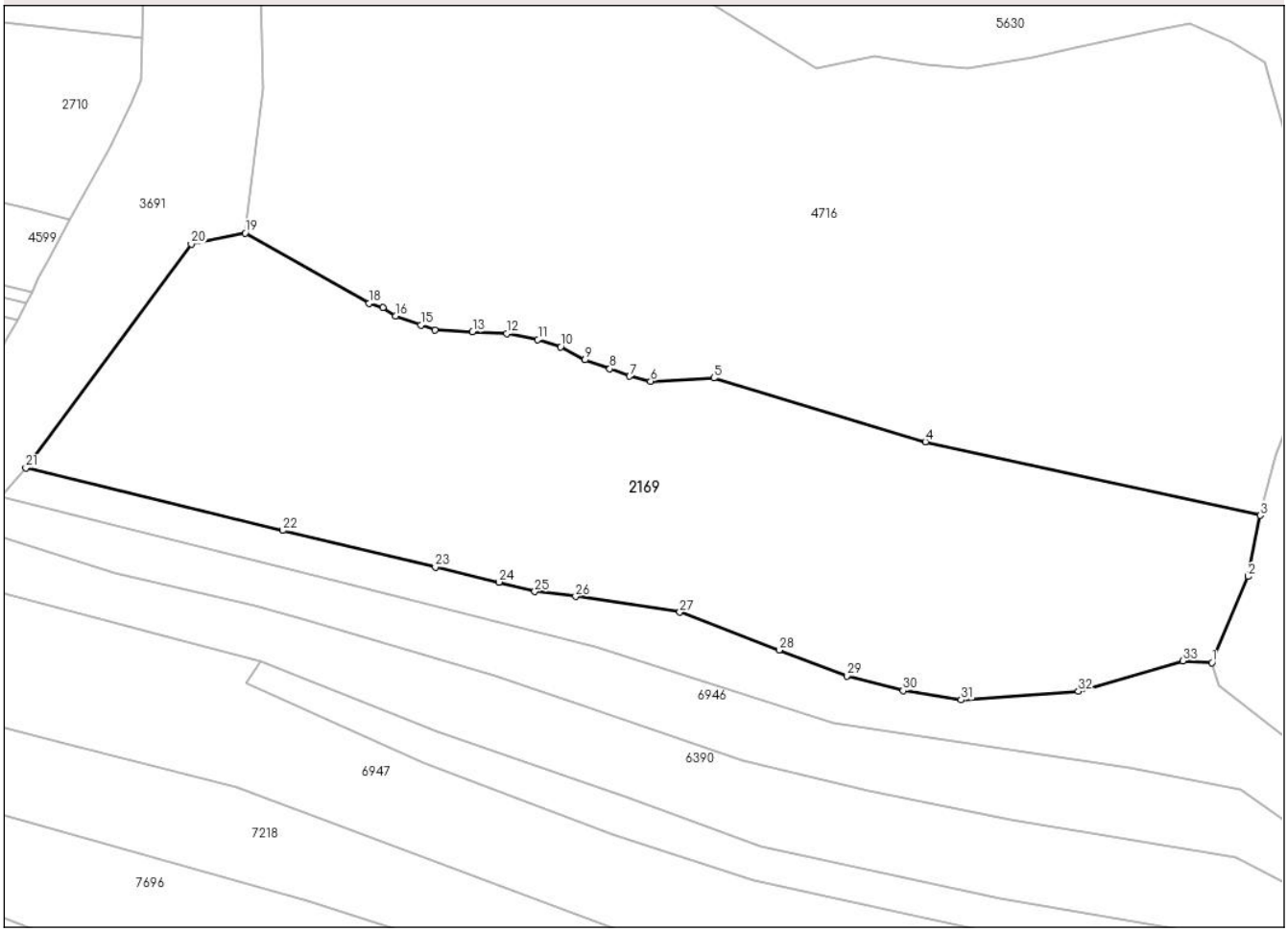

Date referitoare la teren

Crt	Categorie folosință	Intra vilan	Suprafaţa (mp)	Tarla	Parcelă	Nr. topo	Observaţii / Referinţe
1	pasune	NU	6.303	-	-	-	Pasune impadurita
2	faneata	NU	8.928	-	-	-	
3	faneata	NU	1.208	-	-	-	

Lungime Segmente

1) Valorile lungimilor segmentelor sunt obţinute din proiecţie în plan.

Punct început	X / Y	Punct sfârşit	X / Y	Lungime segment (** (m)
1	569.678,567 586.359,286	2	569.687,529 586.380,446	22.98
3	569.690,49 586.395,474	4	569.608,079 586.413,582	84.377
5	569.556,003 586.429,233	6	569.540,445 586.428,474	15.577
7	569.535,287 586.429,715	8	569.530,395 586.431,511	5.211

Punct început	X / Y	Punct sfârşit	X / Y	Lungime segment (** (m)
2	569.687,529 586.380,446	3	569.690,49 586.395,474	15.317
4	569.608,079 586.413,582	5	569.556,003 586.429,233	54.377
6	569.540,445 586.428,474	7	569.535,287 586.429,715	5.305
8	569.530,395 586.431,511	9	569.524,303 586.433,707	6.476

Document care conține date cu caracter personal, protejat de prevederile Regulamentului (UE) nr. 679/2016 și Legii 190/2018

Punct început	X / Y	Punct sfârşit	X / Y	Lungime segment (** (m)
9	569.524,303 586.433,707	10	569.518,318 586.436,9	6.783
11	569.512,696 586.438,719	12	569.505,012 586.440,203	7.826
13	569.496,628 586.440,588	14	569.487,399 586.440,986	9.238
15	569.483,902 586.442,304	16	569.477,708 586.444,539	6.585
17	569.474,52 586.446,609	18	569.471,144 586.447,588	3.515
19	569.440,644 586.464,915	20	569.427,367 586.462,209	13.55
21	569.386,689 586.407,117	22	569.449,882 586.391,775	65.029
23	569.487,459 586.382,807	24	569.503,114 586.379,072	16.094
25	569.511,915 586.376,743	26	569.522,017 586.375,563	10.171
27	569.547,635 586.371,692	28	569.572,059 586.362,394	26.134
29	569.588,754 586.356,04	30	569.602,591 586.352,41	14.305
31	569.616,882 586.350,112	32	569.645,751 586.352,214	28.945
33	569.671,384 586.359,73	1	569.678,567 586.359,286	7.197

Punct început	X / Y	Punct sfârşit	X / Y	Lungime segment (** (m)
10	569.518,318 586.436,9	11	569.512,696 586.438,719	5.909
12	569.505,012 586.440,203	13	569.496,628 586.440,588	8.393
14	569.487,399 586.440,986	15	569.483,902 586.442,304	3.737
16	569.477,708 586.444,539	17	569.474,52 586.446,609	3.801
18	569.471,144 586.447,588	19	569.440,644 586.464,915	35.078
20	569.427,367 586.462,209	21	569.386,689 586.407,117	68.482
22	569.449,882 586.391,775	23	569.487,459 586.382,807	38.632
24	569.503,114 586.379,072	25	569.511,915 586.376,743	9.104
26	569.522,017 586.375,563	27	569.547,635 586.371,692	25.909
28	569.572,059 586.362,394	29	569.588,754 586.356,04	17.863
30	569.602,591 586.352,41	31	569.616,882 586.350,112	14.475
32	569.645,751 586.352,214	33	569.671,384 586.359,73	26.712

** Lungimile segmentelor sunt determinate în planul de proiecţie Stereo 70 şi sunt rotunjite la 1 milimetru.
*** Distanţa dintre puncte este formată din segmente cumulate ce sunt mai mici decât valoarea 1 milimetru.

Document care conține date cu caracter personal, protejat de prevederile Regulamentului (UE) nr. 679/2016 și Legii 190/2018

DATE DESPRE IMOBILUL NR. 2290

Oficiul de Cadastru şi Publicitate Imobiliară NEAMT
Biroul de Cadastru şi Publicitate Imobiliară Bicaz

A. Partea I. Descrierea imobilului

TEREN Extravilan

Adresa: Jud. Neamt, pct. 'Glodu'

Nr. Crt	Nr cadastral Nr. topografic	Suprafaţa* (mp)	Observaţii / Referinţe
A1		4.910	Sector cadastral:82 Teren neimprejmuit;

B. Partea II. Proprietari şi acte

Inscrieri privitoare la dreptul de proprietate şi alte drepturi reale		Referinţe
2290 / 14/11/2023		
Act Administrativ nr. 2235, din 14/11/2023 emis de Primaria com. Damuc;		
B1	Inscrierea posesiei, drept de PROPRIETATE, dobandit prin Lege, cota actuala 1/1, cota initiala 1/1	A1
	1) **POP MANOLE**	

C. Partea III. SARCINI .

Inscrieri privind dezmembramintele dreptului de proprietate, drepturi reale de garanţie şi sarcini	Referinţe
NU SUNT	

Document care conține date cu caracter personal, protejat de prevederile Regulamentului (UE) nr. 679/2016 și Legii 190/2018

Anexa Nr. 1 La Partea I

Teren

Nr cadastral	Suprafaţa (mp)*	Observaţii / Referinţe
	4.910	

* Suprafaţa este determinată in planul de proiecţie Stereo 70.

DETALII LINIARE IMOBIL

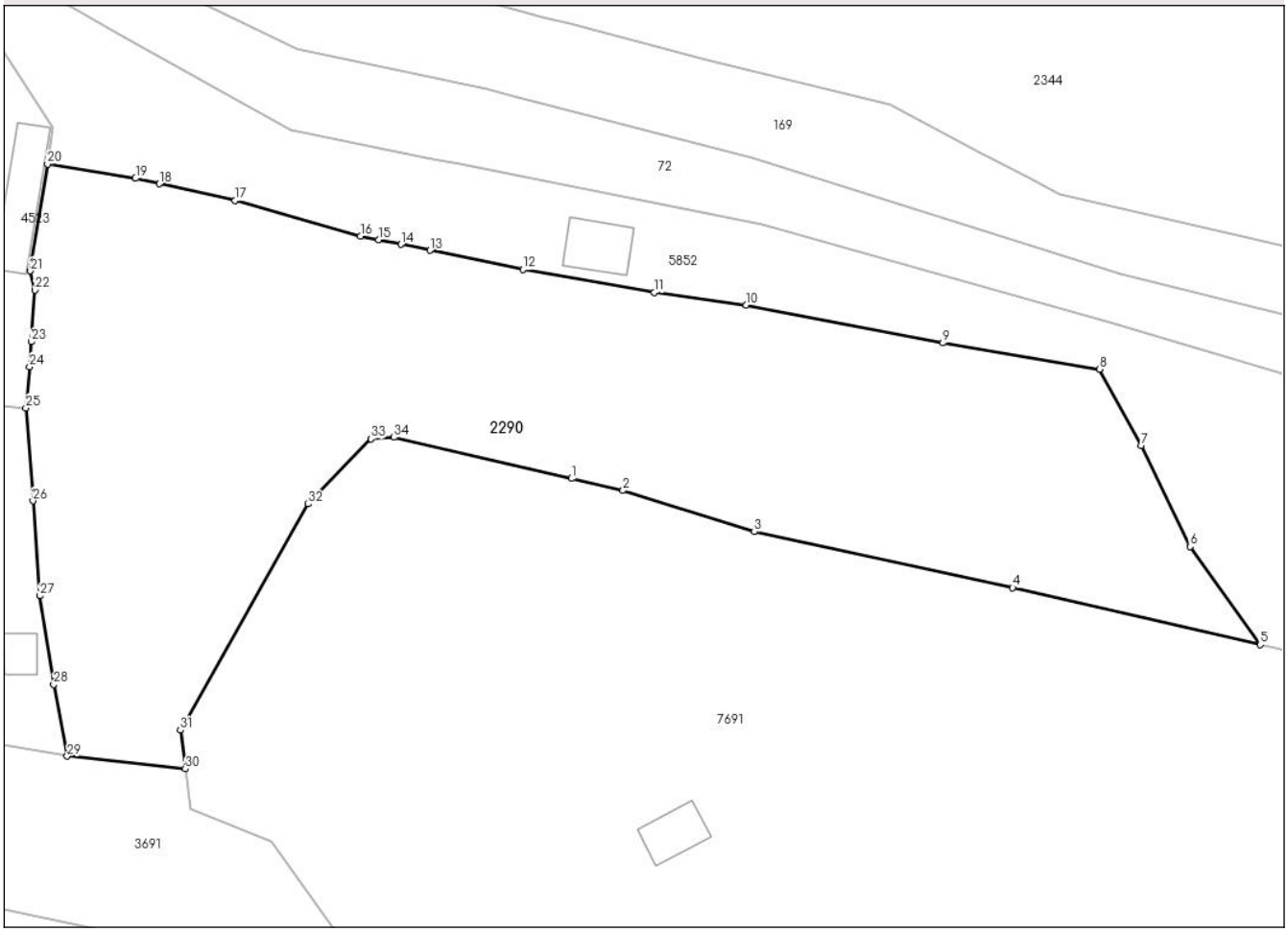

Date referitoare la teren

Crt	Categorie folosință	Intra vilan	Suprafaţa (mp)	Tarla	Parcelă	Nr. topo	Observaţii / Referinţe
1	neproductiv	NU	955	-	-	-	
2	drum	NU	206	-	-	-	
3	faneata	NU	527	-	-	-	
4	faneata	NU	3.222	-	-	-	

Lungime Segmente

1) Valorile lungimilor segmentelor sunt obţinute din proiecţie în plan.

Punct început	X / Y	Punct sfârşit	X / Y	Lungime segment (** (m)
1	569.245,867 585.953,727	2	569.252,216 585.952,254	6.518
3	569.268,334 585.947,198	4	569.300,044 585.940,333	32.445
5	569.330,441 585.933,35	6	569.321,839 585.945,388	14.796

Punct început	X / Y	Punct sfârşit	X / Y	Lungime segment (** (m)
2	569.252,216 585.952,254	3	569.268,334 585.947,198	16.892
4	569.300,044 585.940,333	5	569.330,441 585.933,35	31.189
6	569.321,839 585.945,388	7	569.315,827 585.957,786	13.779

Document care conține date cu caracter personal, protejat de prevederile Regulamentului (UE) nr. 679/2016 și Legii 190/2018

Punct început	X / Y	Punct sfârşit	X / Y	Lungime segment (** (m)
7	569.315,827 585.957,786	8	569.310,681 585.967,129	10.666
9	569.291,486 585.970,344	10	569.267,351 585.975,002	24.58
11	569.256,077 585.976,538	12	569.239,924 585.979,347	16.395
13	569.228,52 585.981,706	14	569.224,959 585.982,438	3.635
15	569.222,215 585.983,003	16	569.219,982 585.983,462	2.28
17	569.204,605 585.987,802	18	569.195,302 585.989,878	9.532
19	569.192,374 585.990,532	20	569.181,562 585.992,298	10.955
21	569.179,464 585.979,18	22	569.180,047 585.976,829	2.422
23	569.179,562 585.970,49	24	569.179,354 585.967,437	3.06
25	569.178,913 585.962,386	26	569.179,772 585.950,991	11.427
27	569.180,61 585.939,337	28	569.182,328 585.928,457	11.015
29	569.183,987 585.919,672	30	569.198,494 585.918,113	14.591
31	569.197,895 585.922,861	32	569.213,549 585.950,61	31.86
33	569.221,258 585.958,599	34	569.224,112 585.958,773	2.859

Punct început	X / Y	Punct sfârşit	X / Y	Lungime segment (** (m)
8	569.310,681 585.967,129	9	569.291,486 585.970,344	19.462
10	569.267,351 585.975,002	11	569.256,077 585.976,538	11.378
12	569.239,924 585.979,347	13	569.228,52 585.981,706	11.645
14	569.224,959 585.982,438	15	569.222,215 585.983,003	2.802
16	569.219,982 585.983,462	17	569.204,605 585.987,802	15.978
18	569.195,302 585.989,878	19	569.192,374 585.990,532	3.0
20	569.181,562 585.992,298	21	569.179,464 585.979,18	13.285
22	569.180,047 585.976,829	23	569.179,562 585.970,49	6.358
24	569.179,354 585.967,437	25	569.178,913 585.962,386	5.07
26	569.179,772 585.950,991	27	569.180,61 585.939,337	11.684
28	569.182,328 585.928,457	29	569.183,987 585.919,672	8.94
30	569.198,494 585.918,113	31	569.197,895 585.922,861	4.786
32	569.213,549 585.950,61	33	569.221,258 585.958,599	11.102
34	569.224,112 585.958,773	1	569.245,867 585.953,727	22.333

**** Lungimile segmentelor sunt determinate în planul de proiecţie Stereo 70 şi sunt rotunjite la 1 milimetru.**
***** Distanţa dintre puncte este formată din segmente cumulate ce sunt mai mici decât valoarea 1 milimetru.**

Document care conține date cu caracter personal, protejat de prevederile Regulamentului (UE) nr. 679/2016 și Legii 190/2018

DATE DESPRE IMOBILUL NR. 2304

Oficiul de Cadastru şi Publicitate Imobiliară NEAMT
Biroul de Cadastru şi Publicitate Imobiliară Bicaz

A. Partea I. Descrierea imobilului

TEREN Necunoscut

Adresa: Loc. Damuc, Jud. Neamt, si extravilan pct. ' Glodu '

Nr. Crt	Nr cadastral Nr. topografic	Suprafaţa* (mp)	Observaţii / Referinţe
A1		17.438	Sector cadastral:82 Teren neimprejmuit; Teren intravilan si extravilan

Construcţii

Crt	Nr cadastral Nr. topografic	Adresa	Observaţii / Referinţe
A1.1		Loc. Damuc, Jud. Neamt, si extravilan comuna Damuc	Nr. niveluri:1; S. construita la sol:75 mp;
A1.2		Loc. Damuc, Jud. Neamt, si extravilan comuna Damuc	Nr. niveluri:1; S. construita la sol:56 mp;
A1.3		Loc. Damuc, Jud. Neamt, si extravilan comuna Damuc	Nr. niveluri:1; S. construita la sol:95 mp;

B. Partea II. Proprietari şi acte

Inscrieri privitoare la dreptul de proprietate şi alte drepturi reale		Referinţe
2304 / 14/11/2023		
Act Administrativ nr. 2236, din 14/11/2023 emis de Primaria com. Damuc;		
B1	Inscrierea posesiei, drept de PROPRIETATE, dobandit prin Lege, cota actuala 1/1, cota initiala 1/1	A1
	1) **GĂINĂ IOAN** 2) **GĂINĂ MARIANA**	
Act Administrativ nr. 2211, din 10/11/2023 emis de Primaria com. Damuc;		
B2	Intabulare, drept de PROPRIETATE, dobandit prin Lege, cota actuala 1/1, cota initiala 1/1	A1.1, A1.2, A1.3
	1) **GĂINĂ IOAN** 2) **GĂINĂ MARIANA**	

C. Partea III. SARCINI .

Inscrieri privind dezmembramintele dreptului de proprietate, drepturi reale de garanţie şi sarcini	Referinţe
NU SUNT	

Document care conține date cu caracter personal, protejat de prevederile Regulamentului (UE) nr. 679/2016 și Legii 190/2018

Anexa Nr. 1 La Partea I

Teren

Nr cadastral	Suprafaţa (mp)*	Observaţii / Referinţe
	17.438	Teren intravilan si extravilan

* Suprafaţa este determinată in planul de proiecţie Stereo 70.

DETALII LINIARE IMOBIL

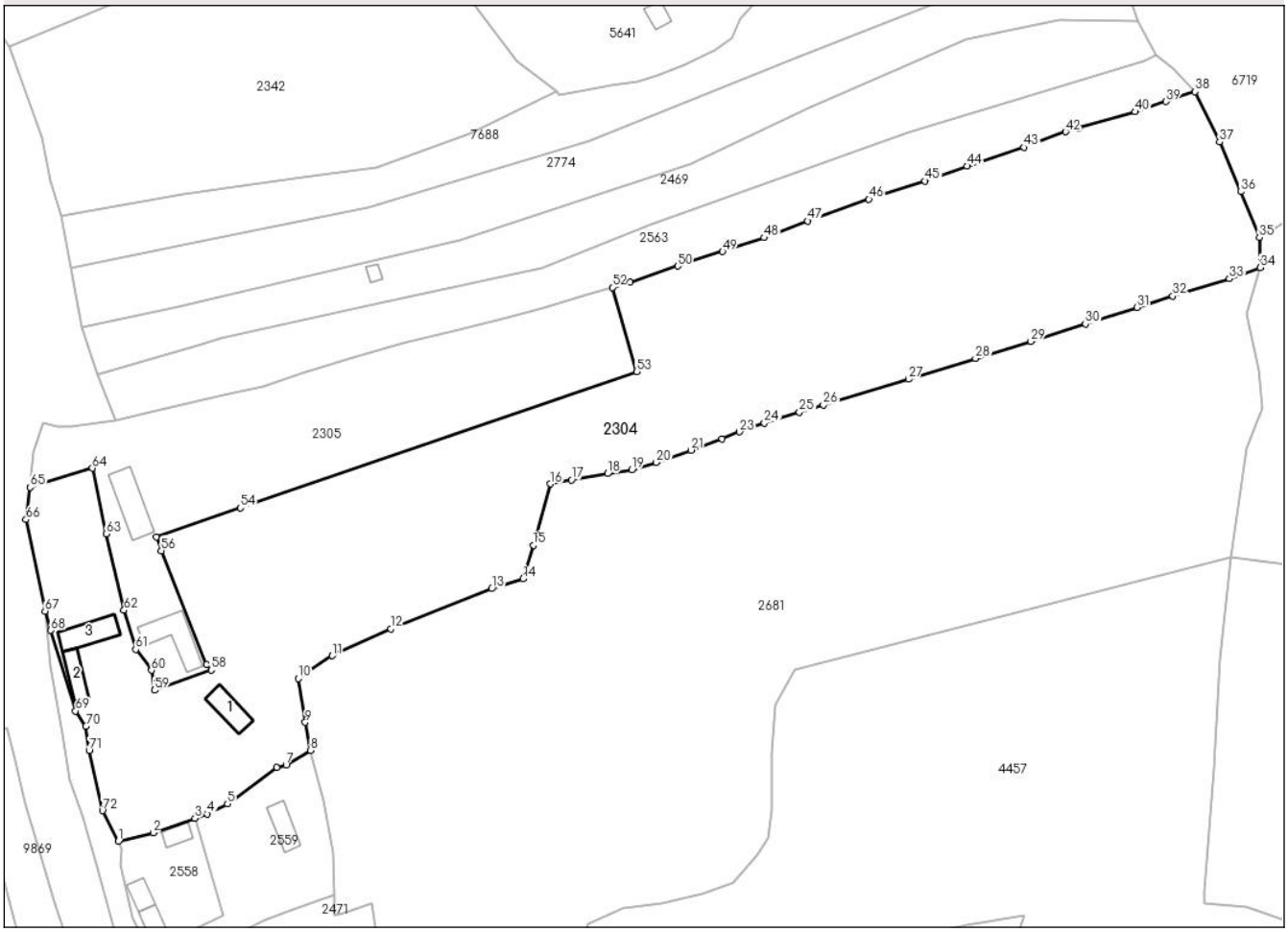

Date referitoare la teren

Crt	Categorie folosință	Intra vilan	Suprafaţa (mp)	Tarla	Parcelă	Nr. topo	Observaţii / Referinţe
1	faneata	DA	526	44	1860; 1861	-	
2	arabil	DA	296	44	1861	-	
3	curti constructii	DA	786	44	1864	-	
4	faneata	DA	1.034	44	1865; 1866; 1870	-	
5	arabil	DA	330	44	1865; 1870; 1870/1	-	
6	pasune	DA	1.330	44	1862; 1863	-	Pasune impadurita
7	faneata	NU	13.136	44	2304	-	Teren extravilan

Date referitoare la construcţii

Crt	Număr	Destinaţie construcţie	Supraf. (mp)	Situaţie juridică	Observaţii / Referinţe
A1.1		constructii de locuinte	75	Cu acte	Nr. niveluri:1; S. construita la sol:75 mp;
A1.2		constructii anexa	56	Cu acte	Nr. niveluri:1; S. construita la sol:56 mp;
A1.3		constructii anexa	95	Cu acte	Nr. niveluri:1; S. construita la sol:95 mp;

Document care conține date cu caracter personal, protejat de prevederile Regulamentului (UE) nr. 679/2016 și Legii 190/2018

Lungime Segmente

1) Valorile lungimilor segmentelor sunt obţinute din proiecţie în plan.

Punct început	X / Y	Punct sfârşit	X / Y	Lungime segment
1	569.395,382 585.339,267	2	569.405,008 585.341,597	9.904
4	569.419,936 585.346,772	5	569.425,468 585.349,572	6.2
7	569.441,654 585.360,237	8	569.448,363 585.364,285	7.836
10	569.445,076 585.384,067	11	569.454,358 585.390,333	11.199
13	569.498,371 585.408,82	14	569.506,957 585.411,527	9.003
16	569.514,537 585.437,672	17	569.520,319 585.438,755	5.883
19	569.537,027 585.441,539	20	569.543,718 585.443,55	6.987
22	569.561,837 585.450,087	23	569.566,652 585.451,982	5.174
25	569.583,167 585.457,396	26	569.589,8 585.459,388	6.926
28	569.631,724 585.472,209	29	569.647,001 585.476,889	15.978
31	569.676,317 585.486,248	32	569.686,141 585.489,42	10.323
34	569.710,236 585.497,232	35	569.710,004 585.505,547	8.318
37	569.699,02 585.531,847	38	569.692,29 585.545,693	15.395
40	569.675,776 585.540,162	41	569.660,267 585.535,714	16.134
43	569.645,029 585.530,377	44	569.629,442 585.525,195	16.426
46	569.602,331 585.516,028	47	569.585,468 585.510,072	17.884
49	569.562,011 585.501,68	50	569.549,597 585.497,638	13.055
52	569.531,592 585.491,803	53	569.538,265 585.468,612	24.132
55	569.405,854 585.423,121	56	569.407,21 585.419,288	4.066
58	569.421,015 585.386,431	59	569.405,356 585.380,838	16.628
61	569.400,173 585.392,092	62	569.396,963 585.402,883	11.258
64	569.388,242 585.442,003	65	569.371,045 585.436,721	17.99
67	569.375,16 585.402,652	68	569.376,793 585.397,346	5.552
70	569.386,46 585.370,927	71	569.387,351 585.364,304	6.683

Punct început	X / Y	Punct sfârşit	X / Y	Lungime segment
2	569.405,008 585.341,597	3	569.416,522 585.345,589	12.186
5	569.425,468 585.349,572	6	569.438,986 585.359,66	16.867
8	569.448,363 585.364,285	9	569.446,932 585.372,0	7.847
11	569.454,358 585.390,333	12	569.470,447 585.397,758	17.72
14	569.506,957 585.411,527	15	569.509,819 585.420,809	9.713
17	569.520,319 585.438,755	18	569.530,259 585.440,514	10.094
20	569.543,718 585.443,55	21	569.553,271 585.446,954	10.141
23	569.566,652 585.451,982	24	569.573,537 585.454,457	7.316
26	569.589,8 585.459,388	27	569.613,237 585.466,524	24.499
29	569.647,001 585.476,889	30	569.662,046 585.481,723	15.803
32	569.686,141 585.489,42	33	569.701,727 585.494,177	16.296
35	569.710,004 585.505,547	36	569.704,898 585.518,156	13.604
38	569.692,29 585.545,693	39	569.684,168 585.542,985	8.562
41	569.660,267 585.535,714	42	569.656,593 585.534,67	3.819
44	569.629,442 585.525,195	45	569.617,84 585.521,095	12.305
47	569.585,468 585.510,072	48	569.573,401 585.505,47	12.915
50	569.549,597 585.497,638	51	569.536,408 585.493,191	13.919
53	569.538,265 585.468,612	54	569.429,037 585.431,086	115.494
56	569.407,21 585.419,288	57	569.419,749 585.387,9	33.8
59	569.405,356 585.380,838	60	569.404,544 585.386,33	5.552
62	569.396,963 585.402,883	63	569.392,013 585.423,961	21.651
65	569.371,045 585.436,721	66	569.369,909 585.427,832	8.961
68	569.376,793 585.397,346	69	569.383,627 585.375,142	23.232
71	569.387,351 585.364,304	72	569.391,015 585.347,704	17.0

Punct început	X / Y	Punct sfârşit	X / Y	Lungime segment
3	569.416,522 585.345,589	4	569.419,936 585.346,772	3.613
6	569.438,986 585.359,66	7	569.441,654 585.360,237	2.73
9	569.446,932 585.372,0	10	569.445,076 585.384,067	12.209
12	569.470,447 585.397,758	13	569.498,371 585.408,82	30.035
15	569.509,819 585.420,809	16	569.514,537 585.437,672	17.511
18	569.530,259 585.440,514	19	569.537,027 585.441,539	6.845
21	569.553,271 585.446,954	22	569.561,837 585.450,087	9.121
24	569.573,537 585.454,457	25	569.583,167 585.457,396	10.068
27	569.613,237 585.466,524	28	569.631,724 585.472,209	19.341
30	569.662,046 585.481,723	31	569.676,317 585.486,248	14.971
33	569.701,727 585.494,177	34	569.710,236 585.497,232	9.041
36	569.704,898 585.518,156	37	569.699,02 585.531,847	14.899
39	569.684,168 585.542,985	40	569.675,776 585.540,162	8.854
42	569.656,593 585.534,67	43	569.645,029 585.530,377	12.335
45	569.617,84 585.521,095	46	569.602,331 585.516,028	16.316
48	569.573,401 585.505,47	49	569.562,011 585.501,68	12.004
51	569.536,408 585.493,191	52	569.531,592 585.491,803	5.012
54	569.429,037 585.431,086	55	569.405,854 585.423,121	24.513
57	569.419,749 585.387,9	58	569.421,015 585.386,431	1.939
60	569.404,544 585.386,33	61	569.400,173 585.392,092	7.232
63	569.392,013 585.423,961	64	569.388,242 585.442,003	18.432
66	569.369,909 585.427,832	67	569.375,16 585.402,652	25.722
69	569.383,627 585.375,142	70	569.386,46 585.370,927	5.079
72	569.391,015 585.347,704	1	569.395,382 585.339,267	9.5

** Lungimile segmentelor sunt determinate în planul de proiecţie Stereo 70 şi sunt rotunjite la 1 milimetru.

*** Distanţa dintre puncte este formată din segmente cumulate ce sunt mai mici decât valoarea 1 milimetru.

Document care conține date cu caracter personal, protejat de prevederile Regulamentului (UE) nr. 679/2016 și Legii 190/2018

DATE DESPRE IMOBILUL NR. 2305

Oficiul de Cadastru şi Publicitate Imobiliară NEAMT
Biroul de Cadastru şi Publicitate Imobiliară Bicaz

A. Partea I. Descrierea imobilului

TEREN Necunoscut

Adresa: Loc. Damuc, Jud. Neamt, si extravilan pct. ' Glodu - Damuc de Sus '

Nr. Crt	Nr cadastral Nr. topografic	Suprafaţa* (mp)	Observaţii / Referinţe
A1		5.232	Sector cadastral:82 Teren neimprejmuit; Teren intravilan si extravilan

Construcţii

Crt	Nr cadastral Nr. topografic	Adresa	Observaţii / Referinţe
A1.1		Loc. Damuc, Jud. Neamt, si extravilan comuna Damuc	Nr. niveluri:1; S. construita la sol:123 mp;
A1.2		Loc. Damuc, Jud. Neamt, si extravilan comuna Damuc	Nr. niveluri:1; S. construita la sol:126 mp;

B. Partea II. Proprietari şi acte

Inscrieri privitoare la dreptul de proprietate şi alte drepturi reale		Referinţe
2305 / 14/11/2023		
Act Administrativ nr. 2237, din 14/11/2023 emis de Primaria com. Damuc;		
B1	Inscrierea posesiei, drept de PROPRIETATE, dobandit prin Lege, cota actuala 1/1, cota initiala 1/1	A1
	1) **GĂINĂ LAURA**	
Act Administrativ nr. 2211, din 10/11/2023 emis de Primaria com. Damuc;		
B2	Intabulare, drept de PROPRIETATE, dobandit prin Lege, cota actuala 1/1, cota initiala 1/1	A1.1, A1.2
	1) **GĂINĂ LAURA**	

C. Partea III. SARCINI .

Inscrieri privind dezmembramintele dreptului de proprietate, drepturi reale de garanţie şi sarcini	Referinţe
NU SUNT	

Document care conține date cu caracter personal, protejat de prevederile Regulamentului (UE) nr. 679/2016 și Legii 190/2018

Anexa Nr. 1 La Partea I

Teren

Nr cadastral	Suprafaţa (mp)*	Observaţii / Referinţe
	5.232	Teren intravilan si extravilan

* Suprafaţa este determinată in planul de proiecţie Stereo 70.

DETALII LINIARE IMOBIL

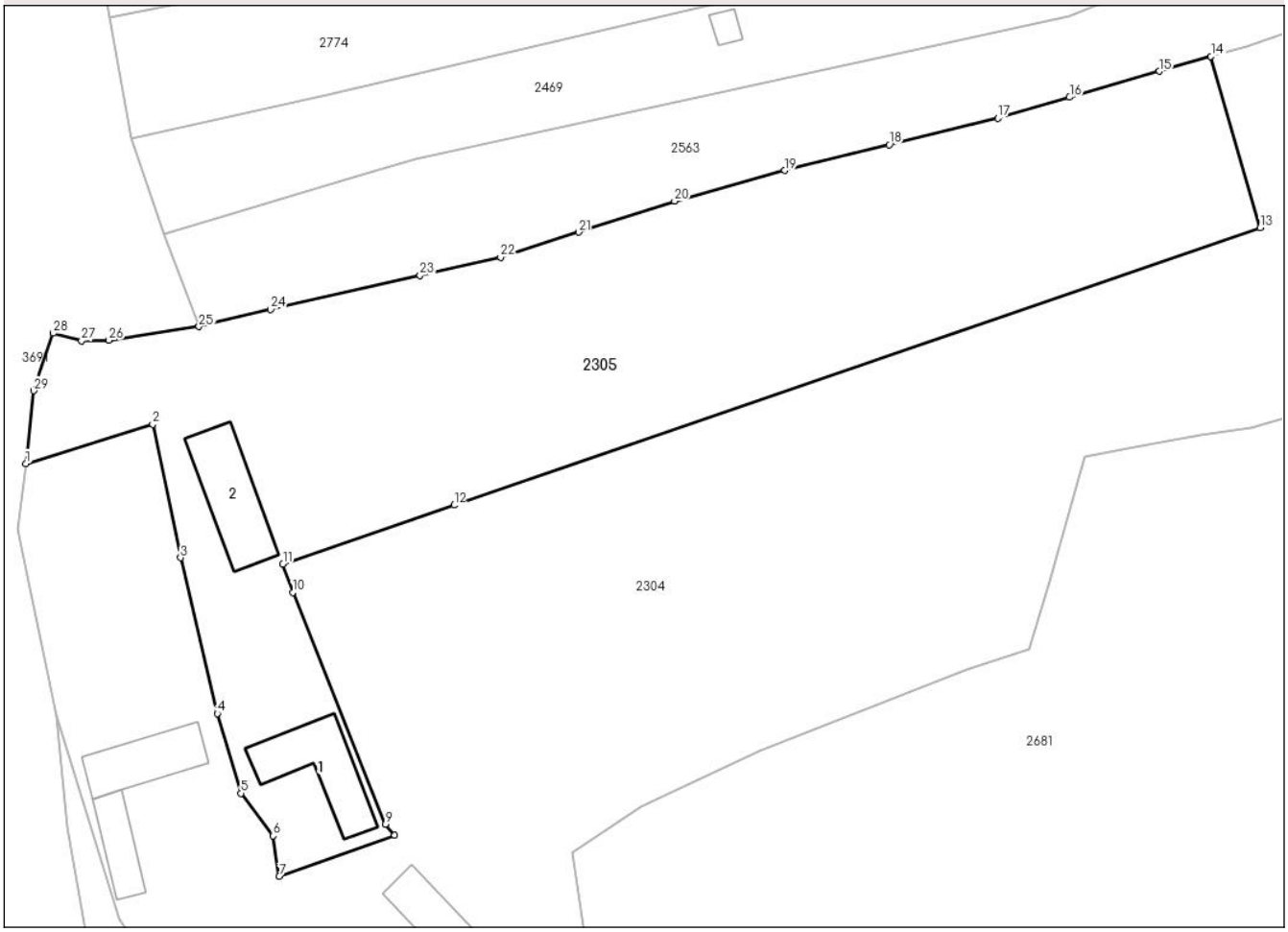

Date referitoare la teren

Crt	Categorie folosință	Intra vilan	Suprafaţa (mp)	Tarla	Parcelă	Nr. topo	Observaţii / Referinţe
1	curti constructii	DA	1.227	44	1860;1861; 1862	-	
2	pasune	DA	906	44	1862	-	Pasune impadurita
3	faneata	NU	3.099	-	-	-	Teren extravilan

Date referitoare la construcţii

Crt	Număr	Destinaţie construcţie	Supraf. (mp)	Situaţie juridică	Observaţii / Referinţe
A1.1		constructii de locuinte	123	Cu acte	Nr. niveluri:1; S. construita la sol:123 mp;
A1.2		constructii anexa	126	Cu acte	Nr. niveluri:1; S. construita la sol:126 mp;

Lungime Segmente

1) Valorile lungimilor segmentelor sunt obţinute din proiecţie în plan.

Punct început	X / Y	Punct sfârşit	X / Y	Lungime segment (** (m)
1	569.371,045 585.436,721	2	569.388,242 585.442,003	17.99

Punct început	X / Y	Punct sfârşit	X / Y	Lungime segment (** (m)
2	569.388,242 585.442,003	3	569.392,013 585.423,961	18.432

Document care conține date cu caracter personal, protejat de prevederile Regulamentului (UE) nr. 679/2016 și Legii 190/2018

Punct început	X / Y	Punct sfârşit	X / Y	Lungime segment (** (m)
3	569.392,013 585.423,961	4	569.396,963 585.402,883	21.651
5	569.400,173 585.392,092	6	569.404,544 585.386,33	7.232
7	569.405,356 585.380,838	8	569.421,015 585.386,431	16.628
9	569.419,749 585.387,9	10	569.407,21 585.419,288	33.8
11	569.405,854 585.423,121	12	569.429,037 585.431,086	24.513
13	569.538,265 585.468,612	14	569.531,592 585.491,803	24.132
15	569.524,593 585.489,787	16	569.512,429 585.486,287	12.658
17	569.502,702 585.483,444	18	569.488,006 585.479,847	15.13
19	569.473,85 585.476,367	20	569.458,922 585.472,228	15.491
21	569.445,927 585.468,013	22	569.435,368 585.464,609	11.094
23	569.424,432 585.462,186	24	569.404,215 585.457,57	20.737
25	569.394,488 585.455,25	26	569.382,289 585.453,412	12.337
27	569.378,573 585.453,335	28	569.374,744 585.454,36	3.964
29	569.372,075 585.446,567	1	569.371,045 585.436,721	9.9

Punct început	X / Y	Punct sfârşit	X / Y	Lungime segment (** (m)
4	569.396,963 585.402,883	5	569.400,173 585.392,092	11.258
6	569.404,544 585.386,33	7	569.405,356 585.380,838	5.552
8	569.421,015 585.386,431	9	569.419,749 585.387,9	1.939
10	569.407,21 585.419,288	11	569.405,854 585.423,121	4.066
12	569.429,037 585.431,086	13	569.538,265 585.468,612	115.494
14	569.531,592 585.491,803	15	569.524,593 585.489,787	7.284
16	569.512,429 585.486,287	17	569.502,702 585.483,444	10.134
18	569.488,006 585.479,847	19	569.473,85 585.476,367	14.577
20	569.458,922 585.472,228	21	569.445,927 585.468,013	13.661
22	569.435,368 585.464,609	23	569.424,432 585.462,186	11.201
24	569.404,215 585.457,57	25	569.394,488 585.455,25	10.0
26	569.382,289 585.453,412	27	569.378,573 585.453,335	3.717
28	569.374,744 585.454,36	29	569.372,075 585.446,567	8.237

** Lungimile segmentelor sunt determinate în planul de proiecţie Stereo 70 şi sunt rotunjite la 1 milimetru.
*** Distanţa dintre puncte este formată din segmente cumulate ce sunt mai mici decât valoarea 1 milimetru.

Document care conține date cu caracter personal, protejat de prevederile Regulamentului (UE) nr. 679/2016 și Legii 190/2018

DATE DESPRE IMOBILUL NR. 2306

Oficiul de Cadastru şi Publicitate Imobiliară NEAMT
Biroul de Cadastru şi Publicitate Imobiliară Bicaz

A. Partea I. Descrierea imobilului

TEREN Extravilan

Adresa: Jud. Neamt, pct. 'Glodu'

Nr. Crt	Nr cadastral Nr. topografic	Suprafaţa* (mp)	Observaţii / Referinţe
A1		10.859	Sector cadastral:82 Teren neimprejmuit;

B. Partea II. Proprietari şi acte

Inscrieri privitoare la dreptul de proprietate şi alte drepturi reale		Referinţe
2306 / 22/11/2023		
Act Administrativ nr. 2364, din 22/11/2023 emis de Primaria com. Damuc;		
B1	Inscrierea posesiei, drept de PROPRIETATE, dobandit prin Lege, cota actuala 1/1, cota initiala 1/1	A1
	1) **GĂINĂ IOAN** 2) **GĂINĂ MARIANA**	

C. Partea III. SARCINI .

Inscrieri privind dezmembramintele dreptului de proprietate, drepturi reale de garanţie şi sarcini	Referinţe
NU SUNT	

Anexa Nr. 1 La Partea I

Teren

Nr cadastral	Suprafaţa (mp)*	Observaţii / Referinţe
	10.859	

* Suprafaţa este determinată in planul de proiecţie Stereo 70.

DETALII LINIARE IMOBIL

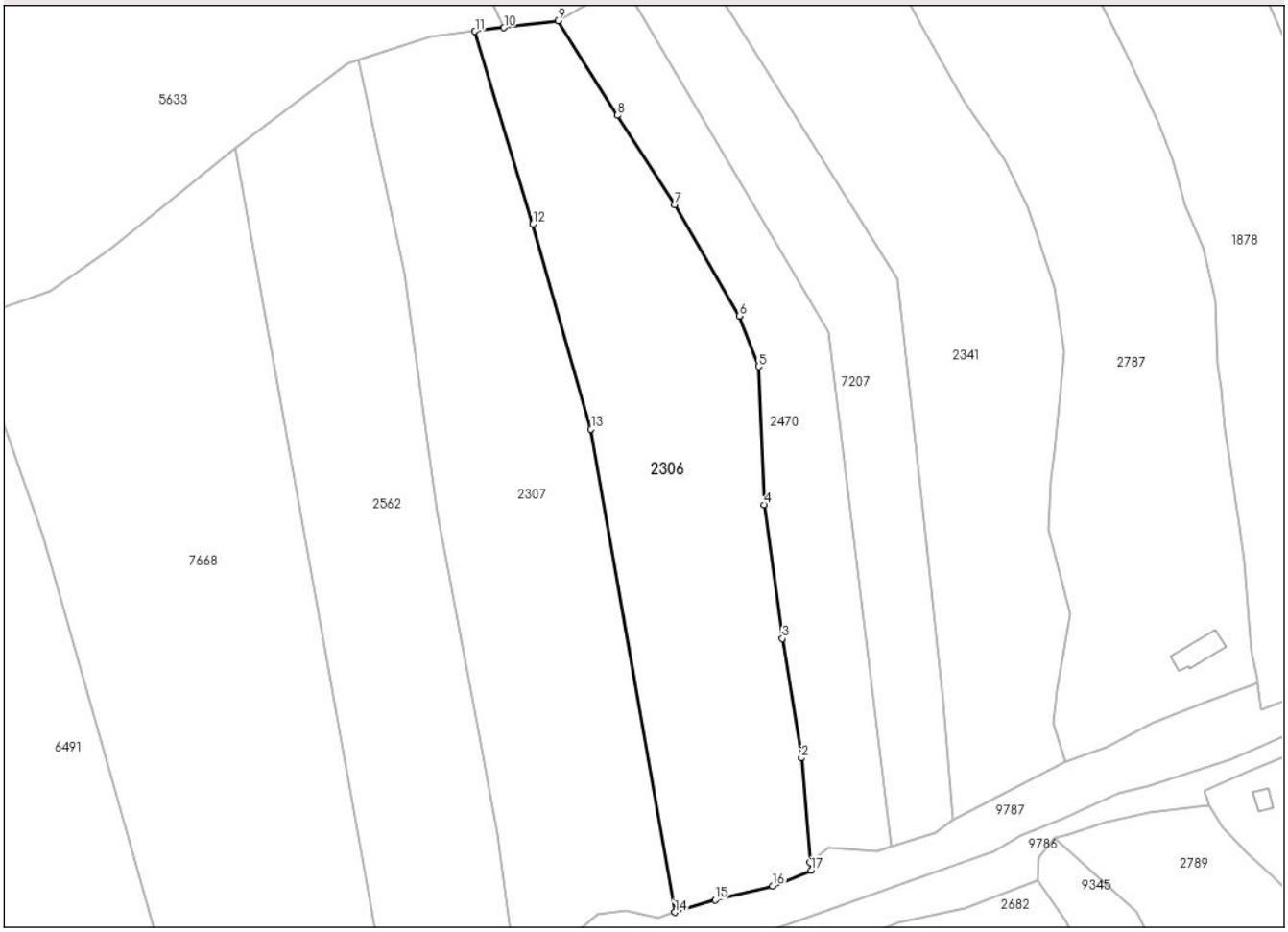

Date referitoare la teren

Crt	Categorie folosință	Intra vilan	Suprafaţa (mp)	Tarla	Parcelă	Nr. topo	Observaţii / Referinţe
1	pasune	NU	6.143	-	-	-	
2	pasune	NU	4.716	-	-	-	Pasune impadurita

Lungime Segmente
1) Valorile lungimilor segmentelor sunt obţinute din proiecţie în plan.

Punct început	X / Y	Punct sfârşit	X / Y	Lungime segment (** (m)
1	570.613,327 585.481,678	2	570.610,81 585.511,705	30.132
2	570.610,81 585.511,705	3	570.605,308 585.546,029	34.762
3	570.605,308 585.546,029	4	570.600,034 585.584,5	38.831
4	570.600,034 585.584,5	5	570.598,494 585.624,178	39.708

Document care conține date cu caracter personal, protejat de prevederile Regulamentului (UE) nr. 679/2016 și Legii 190/2018

Punct început	X / Y	Punct sfârşit	X / Y	Lungime segment (** (m)
5	570.598,494 585.624,178	6	570.592,882 585.638,672	15.543
6	570.592,882 585.638,672	7	570.574,331 585.670,68	36.995
7	570.574,331 585.670,68	8	570.557,813 585.696,312	30.493
8	570.557,813 585.696,312	9	570.540,768 585.723,522	32.108
9	570.540,768 585.723,522	10	570.525,265 585.721,524	15.631
10	570.525,265 585.721,524	11	570.516,917 585.720,448	8.417
11	570.516,917 585.720,448	12	570.533,511 585.664,994	57.884
12	570.533,511 585.664,994	13	570.550,288 585.606,138	61.2
13	570.550,288 585.606,138	14	570.574,401 585.467,397	140.821
14	570.574,401 585.467,397	15	570.585,938 585.470,971	12.078
15	570.585,938 585.470,971	16	570.602,569 585.474,916	17.092
16	570.602,569 585.474,916	17	570.613,575 585.479,405	11.886
17	570.613,575 585.479,405	1	570.613,327 585.481,678	2.286

** Lungimile segmentelor sunt determinate în planul de proiecţie Stereo 70 şi sunt rotunjite la 1 milimetru.
*** Distanţa dintre puncte este formată din segmente cumulate ce sunt mai mici decât valoarea 1 milimetru.

Document care conține date cu caracter personal, protejat de prevederile Regulamentului (UE) nr. 679/2016 și Legii 190/2018

DATE DESPRE IMOBILUL NR. 2307

Oficiul de Cadastru şi Publicitate Imobiliară NEAMT
Biroul de Cadastru şi Publicitate Imobiliară Bicaz

A. Partea I. Descrierea imobilului

TEREN Extravilan

Adresa: Jud. Neamt, pct. 'Glodu'

Nr. Crt	Nr cadastral Nr. topografic	Suprafaţa* (mp)	Observaţii / Referinţe
A1		11.364	Sector cadastral:82 Teren neimprejmuit;

B. Partea II. Proprietari şi acte

Inscrieri privitoare la dreptul de proprietate şi alte drepturi reale		Referinţe
2307 / 22/11/2023		
Act Administrativ nr. 2365, din 22/11/2023 emis de Primaria com. Damuc;		
B1	Inscrierea posesiei, drept de PROPRIETATE, dobandit prin Lege, cota actuala 1/1, cota initiala 1/1	A1
	1) **GĂINĂ LAURA**	

C. Partea III. SARCINI .

Inscrieri privind dezmembramintele dreptului de proprietate, drepturi reale de garanţie şi sarcini	Referinţe
NU SUNT	

Document care conține date cu caracter personal, protejat de prevederile Regulamentului (UE) nr. 679/2016 și Legii 190/2018

Anexa Nr. 1 La Partea I

Teren

Nr cadastral	Suprafaţa (mp)*	Observaţii / Referinţe
	11.364	

* Suprafaţa este determinată in planul de proiecţie Stereo 70.

DETALII LINIARE IMOBIL

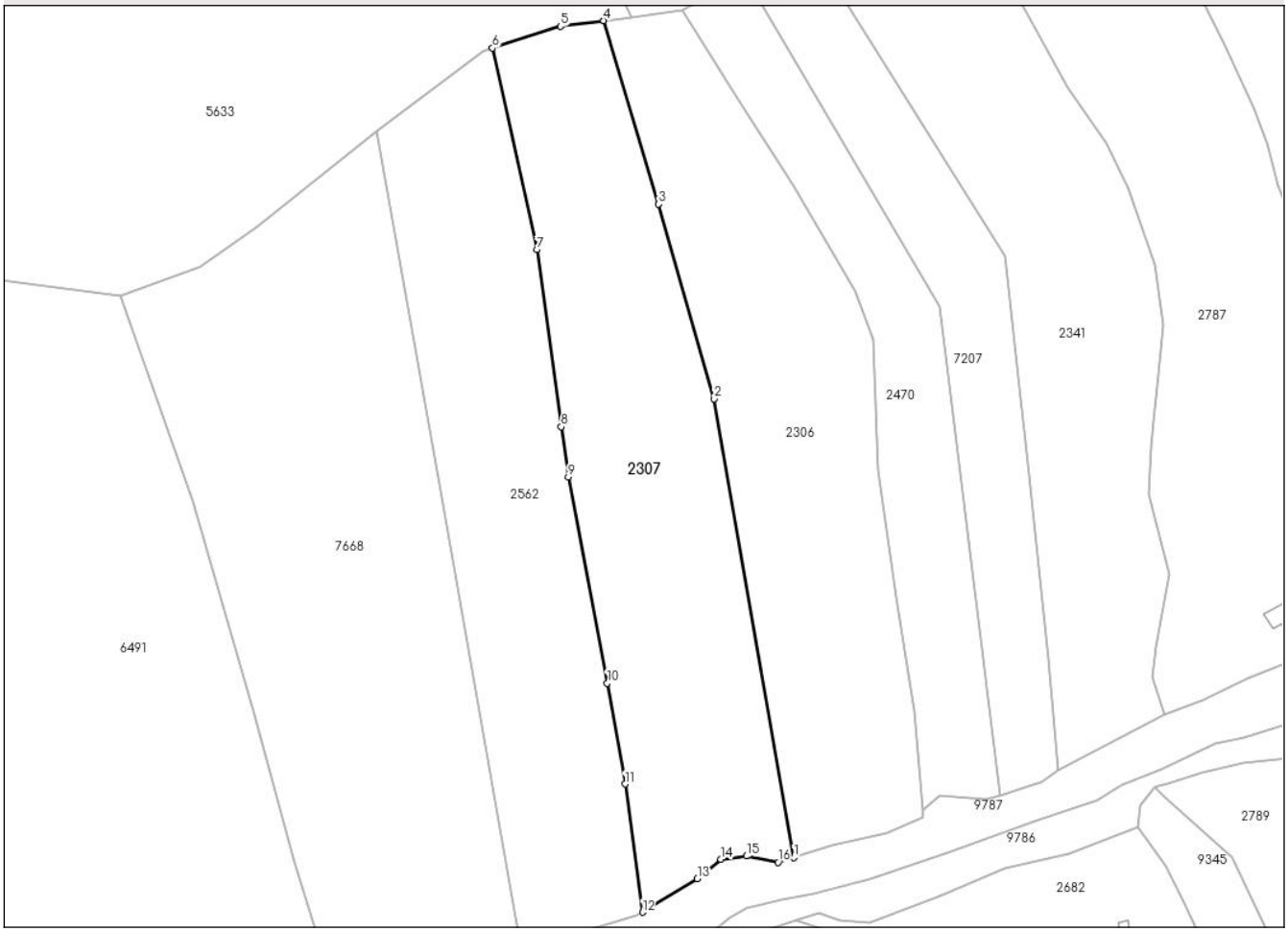

Date referitoare la teren

Crt	Categorie folosință	Intra vilan	Suprafaţa (mp)	Tarla	Parcelă	Nr. topo	Observaţii / Referinţe
1	pasune	NU	6.650	-	-	-	
2	pasune	NU	4.714	-	-	-	Pasune impadurita

Lungime Segmente
1) Valorile lungimilor segmentelor sunt obţinute din proiecţie în plan.

Punct început	X / Y	Punct sfârşit	X / Y	Lungime segment (** (m)
1	570.574,401 585.467,397	2	570.550,288 585.606,138	140.821
2	570.550,288 585.606,138	3	570.533,511 585.664,994	61.2
3	570.533,511 585.664,994	4	570.516,917 585.720,448	57.884
4	570.516,917 585.720,448	5	570.503,851 585.718,764	13.174

Document care conține date cu caracter personal, protejat de prevederile Regulamentului (UE) nr. 679/2016 și Legii 190/2018

Punct început	X / Y	Punct sfârşit	X / Y	Lungime segment (** (m)
5	570.503,851 585.718,764	6	570.483,24 585.712,216	21.626
6	570.483,24 585.712,216	7	570.496,658 585.651,208	62.466
7	570.496,658 585.651,208	8	570.504,048 585.597,659	54.057
8	570.504,048 585.597,659	9	570.506,146 585.582,452	15.351
9	570.506,146 585.582,452	10	570.517,972 585.520,158	63.407
10	570.517,972 585.520,158	11	570.523,335 585.489,63	30.995
11	570.523,335 585.489,63	12	570.528,657 585.450,879	39.115
12	570.528,657 585.450,879	13	570.545,252 585.460,954	19.414
13	570.545,252 585.460,954	14	570.552,368 585.466,91	9.28
14	570.552,368 585.466,91	15	570.560,103 585.467,839	7.791
15	570.560,103 585.467,839	16	570.569,646 585.465,924	9.733
16	570.569,646 585.465,924	1	570.574,401 585.467,397	4.978

** Lungimile segmentelor sunt determinate în planul de proiecţie Stereo 70 şi sunt rotunjite la 1 milimetru.
*** Distanţa dintre puncte este formată din segmente cumulate ce sunt mai mici decât valoarea 1 milimetru.

Document care conține date cu caracter personal, protejat de prevederile Regulamentului (UE) nr. 679/2016 și Legii 190/2018

DATE DESPRE IMOBILUL NR. 2308

Oficiul de Cadastru şi Publicitate Imobiliară NEAMT
Biroul de Cadastru şi Publicitate Imobiliară Bicaz

A. Partea I. Descrierea imobilului

TEREN Extravilan

Adresa: Jud. Neamt, pct. 'Glodu'

Nr. Crt	Nr cadastral Nr. topografic	Suprafaţa* (mp)	Observaţii / Referinţe
A1		8.139	Sector cadastral:82 Teren neimprejmuit;

B. Partea II. Proprietari şi acte

Inscrieri privitoare la dreptul de proprietate şi alte drepturi reale		Referinţe
2308 / 22/11/2023		
Act Administrativ nr. 2366, din 22/11/2023 emis de Primaria com. Damuc;		
B1	Inscrierea posesiei, drept de PROPRIETATE, dobandit prin Lege, cota actuala 1/1, cota initiala 1/1	A1
	1) **GĂINĂ IOAN** 2) **GĂINĂ MARIANA**	

C. Partea III. SARCINI .

Inscrieri privind dezmembramintele dreptului de proprietate, drepturi reale de garanţie şi sarcini	Referinţe
NU SUNT	

Document care conține date cu caracter personal, protejat de prevederile Regulamentului (UE) nr. 679/2016 și Legii 190/2018

Anexa Nr. 1 La Partea I

Teren

Nr cadastral	Suprafaţa (mp)*	Observaţii / Referinţe
	8.139	

* Suprafaţa este determinată in planul de proiecţie Stereo 70.

DETALII LINIARE IMOBIL

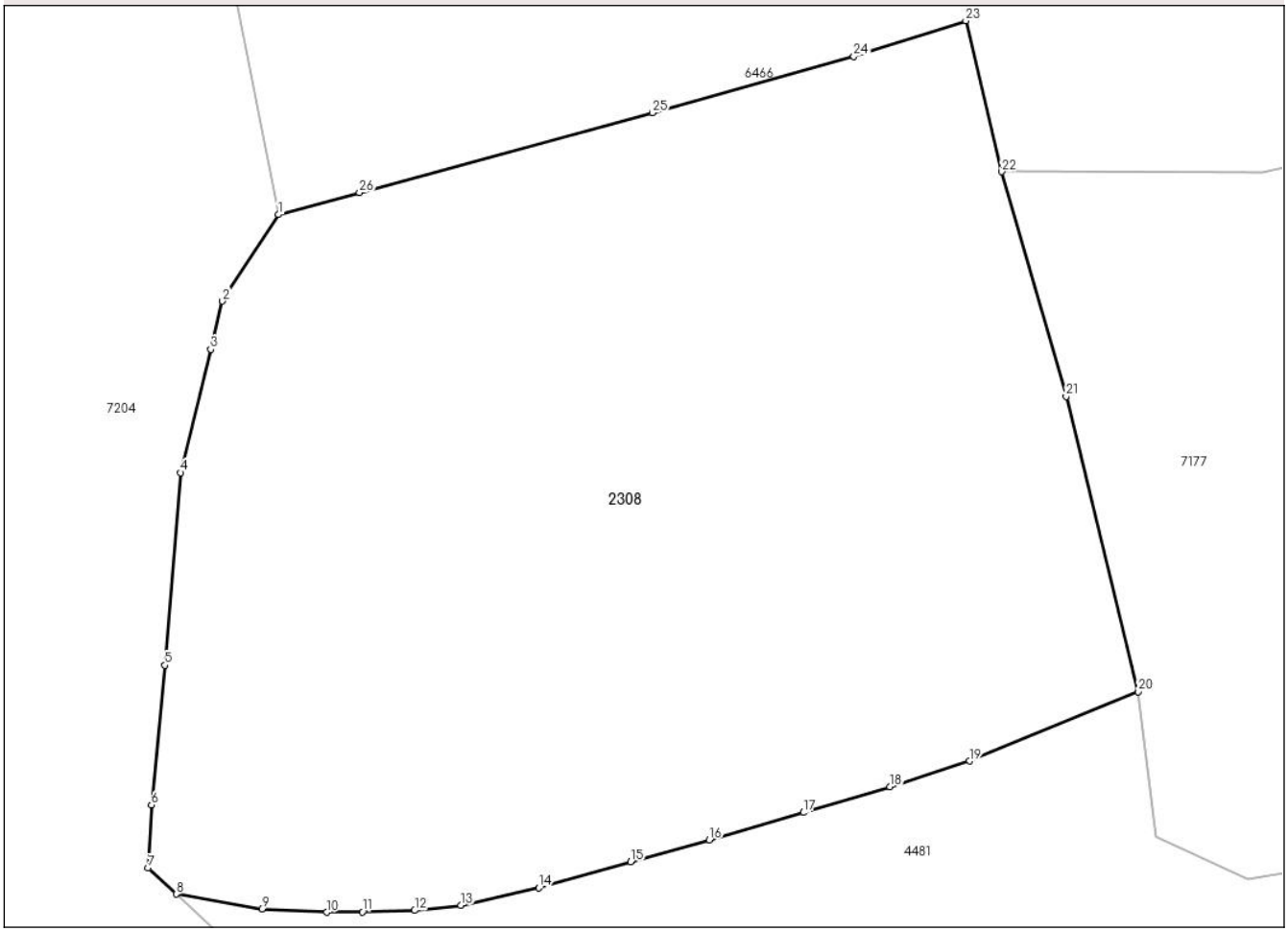

Date referitoare la teren

Crt	Categorie folosință	Intra vilan	Suprafaţa (mp)	Tarla	Parcelă	Nr. topo	Observaţii / Referinţe
1	faneata	NU	2.423	-	-	-	
2	pasune	NU	5.716	-	-	-	

Lungime Segmente

1) Valorile lungimilor segmentelor sunt obţinute din proiecţie în plan.

Punct început	X / Y	Punct sfârşit	X / Y	Lungime segment (** (m)
1	570.903,068 585.874,51	2	570.896,738 585.864,726	11.653
3	570.895,398 585.859,261	4	570.891,979 585.845,317	14.357
5	570.890,195 585.823,534	6	570.888,682 585.807,741	15.865
7	570.888,318 585.800,606	8	570.891,512 585.797,641	4.358

Punct început	X / Y	Punct sfârşit	X / Y	Lungime segment (** (m)
2	570.896,738 585.864,726	3	570.895,398 585.859,261	5.627
4	570.891,979 585.845,317	5	570.890,195 585.823,534	21.856
6	570.888,682 585.807,741	7	570.888,318 585.800,606	7.144
8	570.891,512 585.797,641	9	570.901,196 585.795,984	9.825

Document care conține date cu caracter personal, protejat de prevederile Regulamentului (UE) nr. 679/2016 și Legii 190/2018

Punct început	X / Y	Punct sfârşit	X / Y	Lungime segment (** (m)
9	570.901,196 585.795,984	10	570.908,519 585.795,606	7.333
11	570.912,575 585.795,64	12	570.918,488 585.795,812	5.916
13	570.923,714 585.796,397	14	570.932,549 585.798,356	9.05
15	570.942,931 585.801,313	16	570.951,835 585.803,788	9.242
17	570.962,493 585.806,882	18	570.972,307 585.809,782	10.234
19	570.981,309 585.812,713	20	571.000,386 585.820,543	20.621
21	570.992,258 585.853,937	22	570.984,968 585.879,362	26.449
23	570.980,885 585.896,437	24	570.968,2 585.892,415	13.307
25	570.945,407 585.886,021	26	570.912,225 585.877,0	34.386

Punct început	X / Y	Punct sfârşit	X / Y	Lungime segment (** (m)
10	570.908,519 585.795,606	11	570.912,575 585.795,64	4.056
12	570.918,488 585.795,812	13	570.923,714 585.796,397	5.259
14	570.932,549 585.798,356	15	570.942,931 585.801,313	10.795
16	570.951,835 585.803,788	17	570.962,493 585.806,882	11.098
18	570.972,307 585.809,782	19	570.981,309 585.812,713	9.467
20	571.000,386 585.820,543	21	570.992,258 585.853,937	34.369
22	570.984,968 585.879,362	23	570.980,885 585.896,437	17.556
24	570.968,2 585.892,415	25	570.945,407 585.886,021	23.673
26	570.912,225 585.877,0	1	570.903,068 585.874,51	9.49

** Lungimile segmentelor sunt determinate în planul de proiecţie Stereo 70 şi sunt rotunjite la 1 milimetru.
*** Distanţa dintre puncte este formată din segmente cumulate ce sunt mai mici decât valoarea 1 milimetru.

Document care conține date cu caracter personal, protejat de prevederile Regulamentului (UE) nr. 679/2016 și Legii 190/2018

DATE DESPRE IMOBILUL NR. 2341

Oficiul de Cadastru şi Publicitate Imobiliară NEAMT
Biroul de Cadastru şi Publicitate Imobiliară Bicaz

A. Partea I. Descrierea imobilului

TEREN Extravilan

Adresa: Jud. Neamt, punctul Glodu

Nr. Crt	Nr cadastral Nr. topografic	Suprafaţa* (mp)	Observaţii / Referinţe
A1	51226	11.600	Sector cadastral:82 Teren neimprejmuit;

B. Partea II. Proprietari şi acte

Inscrieri privitoare la dreptul de proprietate şi alte drepturi reale		Referinţe
8911 / 10/06/2020		
Hotarare Judecatoreasca nr. SC 826, din 14/05/2012 emis de Judecatoria Bicaz (Judecatoria Bicaz in dosar nr. 632/188/2012, Proces verbal de vecinatate din 23.05.2020);		
B1	Intabulare, drept de PROPRIETATE, dobandit prin Hotarare Judecatoreasca, cota actuala 1/1, cota initiala 1/1	A1
	1) **ONIGA ELENA**	

C. Partea III. SARCINI .

Inscrieri privind dezmembramintele dreptului de proprietate, drepturi reale de garanţie şi sarcini	Referinţe
NU SUNT	

Anexa Nr. 1 La Partea I

Teren

Nr cadastral	Suprafaţa (mp)*	Observaţii / Referinţe
51226	11.600	

* Suprafaţa este determinată in planul de proiecţie Stereo 70.

DETALII LINIARE IMOBIL

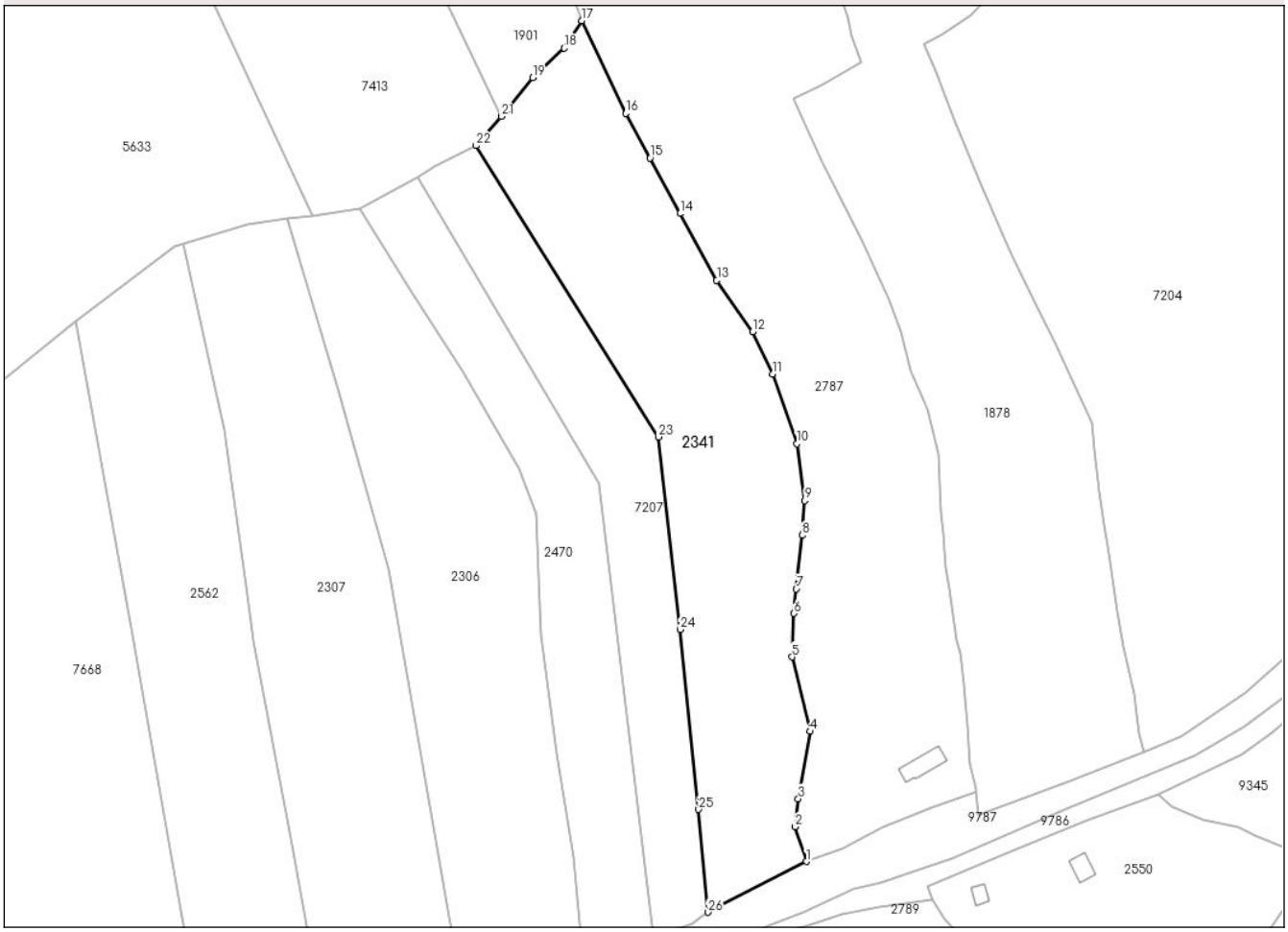

Date referitoare la teren

Crt	Categorie folosință	Intra vilan	Suprafaţa (mp)	Tarla	Parcelă	Nr. topo	Observaţii / Referinţe
1	pasune	NU	11.600	-	-	-	

Lungime Segmente

1) Valorile lungimilor segmentelor sunt obţinute din proiecţie în plan.

Punct început	X / Y	Punct sfârşit	X / Y	Lungime segment (** (m)
1	570.686,727 585.510,563	2	570.683,077 585.521,873	11.884
3	570.684,117 585.531,033	4	570.688,037 585.553,063	22.376
5	570.682,017 585.577,333	6	570.682,707 585.591,553	14.237
7	570.683,427 585.599,593	8	570.685,367 585.617,033	17.548
9	570.686,257 585.628,403	10	570.683,697 585.646,943	18.716

Punct început	X / Y	Punct sfârşit	X / Y	Lungime segment (** (m)
2	570.683,077 585.521,873	3	570.684,117 585.531,033	9.219
4	570.688,037 585.553,063	5	570.682,017 585.577,333	25.005
6	570.682,707 585.591,553	7	570.683,427 585.599,593	8.072
8	570.685,367 585.617,033	9	570.686,257 585.628,403	11.405
10	570.683,697 585.646,943	11	570.675,777 585.669,773	24.165

Document care conține date cu caracter personal, protejat de prevederile Regulamentului (UE) nr. 679/2016 și Legii 190/2018

Punct început	X / Y	Punct sfârşit	X / Y	Lungime segment (** (m)
11	570.675,777 585.669,773	12	570.669,197 585.683,523	15.243
13	570.657,427 585.700,313	14	570.645,437 585.722,143	24.906
15	570.635,579 585.740,269	16	570.627,647 585.754,853	16.601
17	570.613,257 585.785,103	18	570.607,617 585.776,153	10.579
19	570.597,237 585.766,573	20	570.589,087 585.756,203	13.189
21	570.587,004 585.753,821	22	570.578,687 585.744,313	12.632
23	570.638,422 585.649,211	24	570.645,459 585.586,284	63.319
25	570.651,533 585.527,568	26	570.654,557 585.493,983	33.721

Punct început	X / Y	Punct sfârşit	X / Y	Lungime segment (** (m)
12	570.669,197 585.683,523	13	570.657,427 585.700,313	20.505
14	570.645,437 585.722,143	15	570.635,579 585.740,269	20.633
16	570.627,647 585.754,853	17	570.613,257 585.785,103	33.498
18	570.607,617 585.776,153	19	570.597,237 585.766,573	14.125
20	570.589,087 585.756,203	21	570.587,004 585.753,821	3.164
22	570.578,687 585.744,313	23	570.638,422 585.649,211	112.306
24	570.645,459 585.586,284	25	570.651,533 585.527,568	59.029
26	570.654,557 585.493,983	1	570.686,727 585.510,563	36.191

** Lungimile segmentelor sunt determinate în planul de proiecţie Stereo 70 şi sunt rotunjite la 1 milimetru.
*** Distanţa dintre puncte este formată din segmente cumulate ce sunt mai mici decât valoarea 1 milimetru.

Document care conține date cu caracter personal, protejat de prevederile Regulamentului (UE) nr. 679/2016 și Legii 190/2018

DATE DESPRE IMOBILUL NR. 2342

Oficiul de Cadastru şi Publicitate Imobiliară NEAMT
Biroul de Cadastru şi Publicitate Imobiliară Bicaz

A. Partea I. Descrierea imobilului

TEREN Extravilan

Adresa: Jud. Neamt, punctul Glodu

Nr. Crt	Nr cadastral Nr. topografic	Suprafaţa* (mp)	Observaţii / Referinţe
A1	51225	7.780	Sector cadastral:82 Teren imprejmuit;

B. Partea II. Proprietari şi acte

Inscrieri privitoare la dreptul de proprietate şi alte drepturi reale		Referinţe
8913 / 10/06/2020		
Hotarare Judecatoreasca nr. SC 826, din 14/05/2012 emis de Judecatoria Bicaz (in dosar nr. 632/188/2012, Proces verbal de vecinatate din 23.05.2020);		
B1	Intabulare, drept de PROPRIETATE, dobandit prin Hotarare Judecatoreasca, cota actuala 1/1, cota initiala 1/1	A1
	1) **ONIGA ELENA**	

C. Partea III. SARCINI .

Inscrieri privind dezmembramintele dreptului de proprietate, drepturi reale de garanţie şi sarcini	Referinţe
NU SUNT	

Anexa Nr. 1 La Partea I

Teren

Nr cadastral	Suprafaţa (mp)*	Observaţii / Referinţe
51225	7.780	

* Suprafaţa este determinată in planul de proiecţie Stereo 70.

DETALII LINIARE IMOBIL

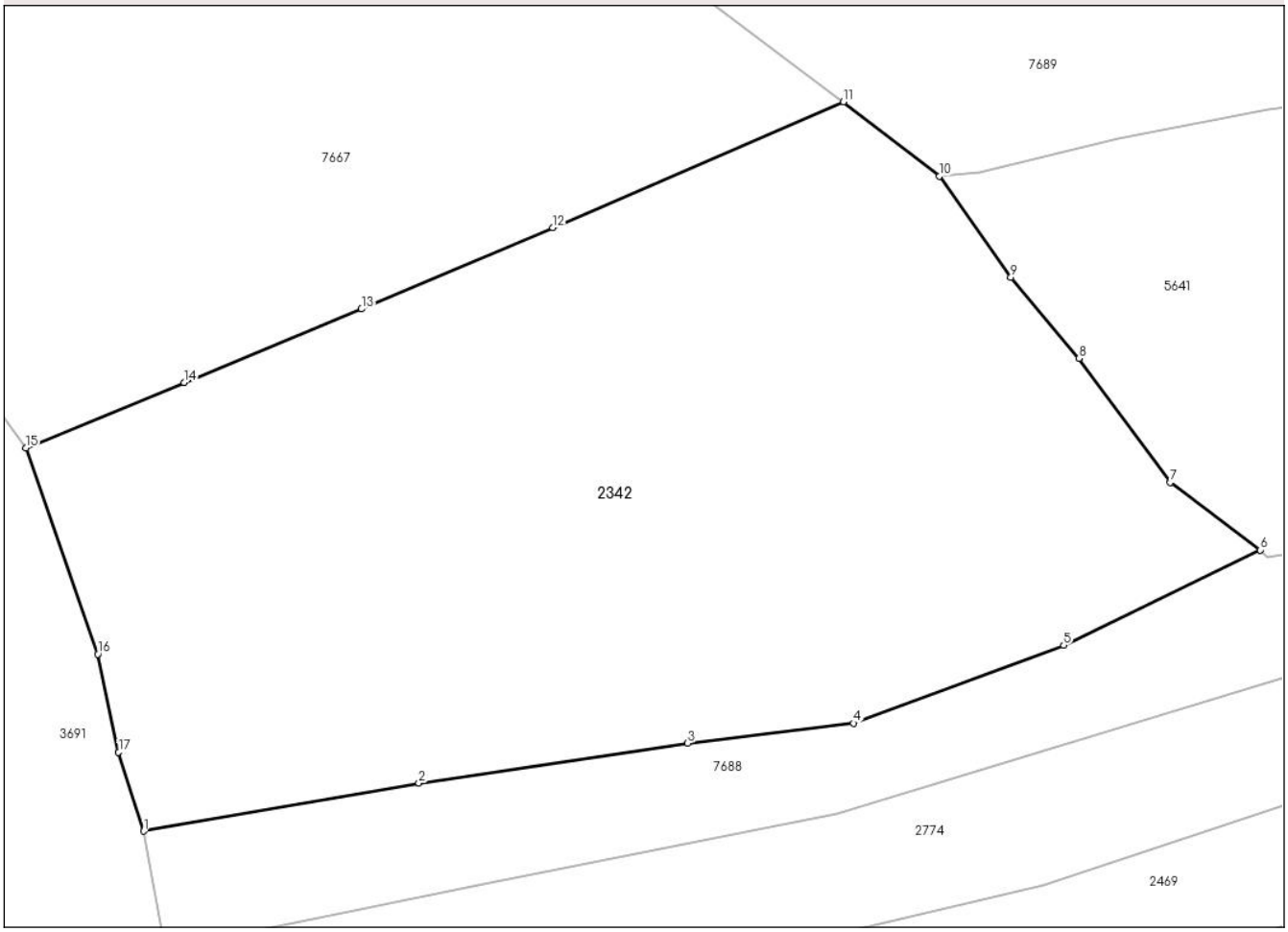

Date referitoare la teren

Crt	Categorie folosință	Intra vilan	Suprafaţa (mp)	Tarla	Parcelă	Nr. topo	Observaţii / Referinţe
1	faneata	NU	7.780	-	-	-	

Lungime Segmente
1) Valorile lungimilor segmentelor sunt obţinute din proiecţie în plan.

Punct început	X / Y	Punct sfârşit	X / Y	Lungime segment (** (m)
1	569.379,76 585.511,48	2	569.413,39 585.517,34	34.137
2	569.413,39 585.517,34	3	569.446,21 585.522,21	33.179
3	569.446,21 585.522,21	4	569.466,47 585.524,66	20.408
4	569.466,47 585.524,66	5	569.492,16 585.534,17	27.394
5	569.492,16 585.534,17	6	569.516,17 585.545,78	26.67

Document care conține date cu caracter personal, protejat de prevederile Regulamentului (UE) nr. 679/2016 și Legii 190/2018

Punct început	X / Y	Punct sfârşit	X / Y	Lungime segment (** (m)
6	569.516,17 585.545,78	7	569.505,152 585.554,031	13.765
7	569.505,152 585.554,031	8	569.494,02 585.569,16	18.783
8	569.494,02 585.569,16	9	569.485,702 585.579,073	12.941
9	569.485,702 585.579,073	10	569.476,98 585.591,4	15.101
10	569.476,98 585.591,4	11	569.465,24 585.600,48	14.842
11	569.465,24 585.600,48	12	569.429,74 585.585,12	38.68
12	569.429,74 585.585,12	13	569.406,38 585.575,19	25.383
13	569.406,38 585.575,19	14	569.384,701 585.566,222	23.461
14	569.384,701 585.566,222	15	569.365,38 585.558,23	20.909
15	569.365,38 585.558,23	16	569.374,166 585.533,074	26.646
16	569.374,166 585.533,074	17	569.376,71 585.521,11	12.231
17	569.376,71 585.521,11	1	569.379,76 585.511,48	10.101

** Lungimile segmentelor sunt determinate în planul de proiecţie Stereo 70 şi sunt rotunjite la 1 milimetru.
*** Distanţa dintre puncte este formată din segmente cumulate ce sunt mai mici decât valoarea 1 milimetru.

Document care conține date cu caracter personal, protejat de prevederile Regulamentului (UE) nr. 679/2016 și Legii 190/2018

DATE DESPRE IMOBILUL NR. 2344

Oficiul de Cadastru şi Publicitate Imobiliară NEAMT
Biroul de Cadastru şi Publicitate Imobiliară Bicaz

A. Partea I. Descrierea imobilului

TEREN Extravilan

Adresa: Jud. Neamt, punctul fata Glodului

Nr. Crt	Nr cadastral Nr. topografic	Suprafaţa* (mp)	Observaţii / Referinţe
A1	51195	Din acte: 15.842 Masurata: 16.376	Sector cadastral:82 Teren imprejmuit; Actualizare cu C1

Construcţii

Crt	Nr cadastral Nr. topografic	Adresa	Observaţii / Referinţe
A1.1		Jud. Neamt	Nr. niveluri:1; S. construita la sol:53 mp;

B. Partea II. Proprietari şi acte

Inscrieri privitoare la dreptul de proprietate şi alte drepturi reale		Referinţe
3559 / 20/02/2020		
Act Notarial nr. Contract de vanzare aut. nr. 202, din 20/02/2020 emis de NP FLOAREŞ Anca;		
B1	Intabulare, drept de PROPRIETATE, dobandit prin Conventie, cota actuala 1/1, cota initiala 1/1	A1
	1) **DANDU NECULAI** 2) **DANDU ALINA**, -soti	
2344 / 14/11/2023		
Act Administrativ nr. 2211, din 10/11/2023 emis de Primaria com. Damuc;		
B2	Intabulare, drept de PROPRIETATE, dobandit prin Lege, cota actuala 1/1, cota initiala 1/1	A1.1
	1) **DANDU NECULAI** 2) **DANDU ALINA**, -soti	

C. Partea III. SARCINI .

Inscrieri privind dezmembramintele dreptului de proprietate, drepturi reale de garanţie şi sarcini	Referinţe
NU SUNT	

Document care conține date cu caracter personal, protejat de prevederile Regulamentului (UE) nr. 679/2016 și Legii 190/2018

Anexa Nr. 1 La Partea I

Teren

Nr cadastral	Suprafaţa (mp)*	Observaţii / Referinţe
51195	Din acte: 15.842 Masurata: 16.376	Actualizare cu C1

* Suprafaţa este determinată in planul de proiecţie Stereo 70.

DETALII LINIARE IMOBIL

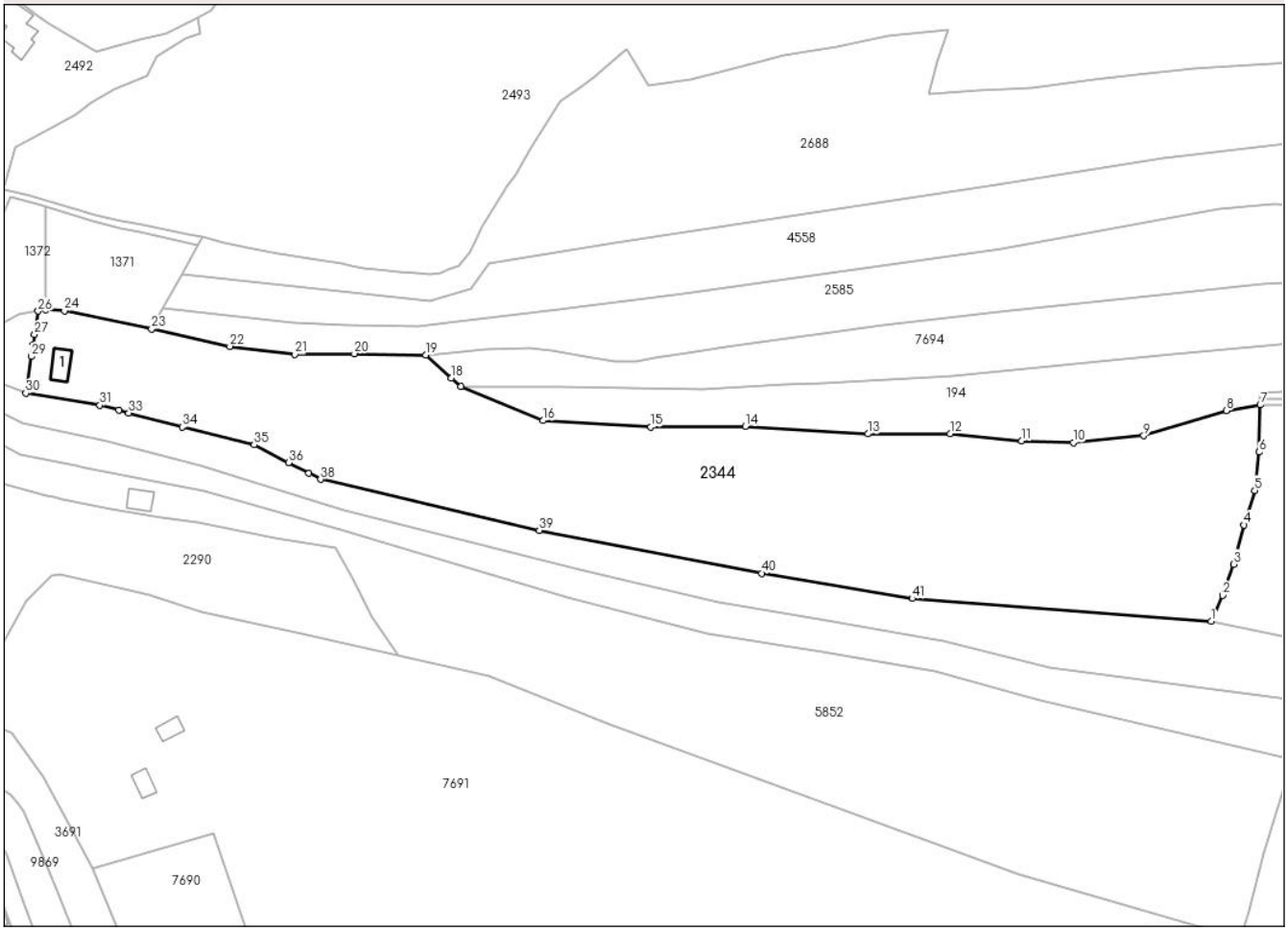

Date referitoare la teren

Crt	Categorie folosinţă	Intra vilan	Suprafaţa (mp)	Tarla	Parcelă	Nr. topo	Observaţii / Referinţe
1	faneata	NU	1.669	-	-	-	
2	drum	NU	340	-	-	-	folosit temporar pe timp de iarna
3	faneata	NU	14.367	-	-	-	

Date referitoare la construcţii

Crt	Număr	Destinaţie construcţie	Supraf. (mp)	Situaţie juridică	Observaţii / Referinţe
A1.1		constructii anexa	53	Cu acte	Nr. niveluri:1; S. construita la sol:53 mp;

Lungime Segmente

1) Valorile lungimilor segmentelor sunt obţinute din proiecţie în plan.

Punct început	X / Y	Punct sfârşit	X / Y	Lungime segment
1	569.585,444 585.944,106	2	569.589,034 585.952,251	8.901
4	569.595,807 585.974,323	5	569.599,198 585.985,147	11.343
2	569.589,034 585.952,251	3	569.592,433 585.962,021	10.344
5	569.599,198 585.985,147	6	569.600,583 585.997,169	12.102
3	569.592,433 585.962,021	4	569.595,807 585.974,323	12.756
6	569.600,583 585.997,169	7	569.600,877 586.011,959	14.793

Document care conține date cu caracter personal, protejat de prevederile Regulamentului (UE) nr. 679/2016 și Legii 190/2018

Punct început	X / Y	Punct sfârşit	X / Y	Lungime segment
7	569.600,877 586.011,959	8	569.590,204 586.010,155	10.824
10	569.542,217 586.000,147	11	569.526,028 586.000,741	16.2
13	569.477,687 586.002,888	14	569.439,272 586.005,298	38.491
16	569.375,728 586.007,074	17	569.349,96 586.017,816	27.917
19	569.338,86 586.027,59	20	569.316,45 586.028,074	22.415
22	569.277,377 586.030,332	23	569.252,804 586.035,79	25.172
25	569.219,675 586.041,849	26	569.217,188 586.041,367	2.533
28	569.215,613 586.030,86	29	569.215,06 586.027,161	3.74
31	569.236,535 586.011,855	32	569.242,49 586.010,28	6.16
34	569.262,415 586.005,008	35	569.284,99 585.999,504	23.236
37	569.302,203 585.990,526	38	569.305,844 585.988,626	4.107
40	569.444,34 585.959,17	41	569.491,625 585.951,257	47.943

Punct început	X / Y	Punct sfârşit	X / Y	Lungime segment
8	569.590,204 586.010,155	9	569.564,287 586.002,326	27.074
11	569.526,028 586.000,741	12	569.503,476 586.002,914	22.656
14	569.439,272 586.005,298	15	569.409,562 586.005,094	29.711
17	569.349,96 586.017,816	18	569.346,956 586.020,462	4.003
20	569.316,45 586.028,074	21	569.297,779 586.027,875	18.672
23	569.252,804 586.035,79	24	569.225,436 586.041,458	27.949
26	569.217,188 586.041,367	27	569.216,093 586.034,074	7.375
29	569.215,06 586.027,161	30	569.213,342 586.015,661	11.628
32	569.242,49 586.010,28	33	569.245,652 586.009,443	3.271
35	569.284,99 585.999,504	36	569.295,816 585.993,857	12.21
38	569.305,844 585.988,626	39	569.374,515 585.972,617	70.512
41	569.491,625 585.951,257	1	569.585,444 585.944,106	94.091

Punct început	X / Y	Punct sfârşit	X / Y	Lungime segment
9	569.564,287 586.002,326	10	569.542,217 586.000,147	22.177
12	569.503,476 586.002,914	13	569.477,687 586.002,888	25.789
15	569.409,562 586.005,094	16	569.375,728 586.007,074	33.892
18	569.346,956 586.020,462	19	569.338,86 586.027,59	10.787
21	569.297,779 586.027,875	22	569.277,377 586.030,332	20.549
24	569.225,436 586.041,458	25	569.219,675 586.041,849	5.774
27	569.216,093 586.034,074	28	569.215,613 586.030,86	3.25
30	569.213,342 586.015,661	31	569.236,535 586.011,855	23.503
33	569.245,652 586.009,443	34	569.262,415 586.005,008	17.34
36	569.295,816 585.993,857	37	569.302,203 585.990,526	7.203
39	569.374,515 585.972,617	40	569.444,34 585.959,17	71.108

** Lungimile segmentelor sunt determinate în planul de proiecţie Stereo 70 şi sunt rotunjite la 1 milimetru.
*** Distanţa dintre puncte este formată din segmente cumulate ce sunt mai mici decât valoarea 1 milimetru.

Document care conține date cu caracter personal, protejat de prevederile Regulamentului (UE) nr. 679/2016 și Legii 190/2018

DATE DESPRE IMOBILUL NR. 2429

Oficiul de Cadastru şi Publicitate Imobiliară NEAMT
Biroul de Cadastru şi Publicitate Imobiliară Bicaz

A. Partea I. Descrierea imobilului

TEREN Extravilan

Adresa: Jud. Neamt, pct. 'Glodu'

Nr. Crt	Nr cadastral Nr. topografic	Suprafaţa* (mp)	Observaţii / Referinţe
A1		3.443	Sector cadastral:82 Teren neimprejmuit;

B. Partea II. Proprietari şi acte

Inscrieri privitoare la dreptul de proprietate şi alte drepturi reale		Referinţe
2429 / 14/11/2023		
Act Administrativ nr. 2238, din 14/11/2023 emis de Primaria com. Damuc;		
B1	Inscrierea posesiei, drept de PROPRIETATE, dobandit prin Lege, cota actuala 1/1, cota initiala 1/1	A1
	1) **PÎNTEA-SCURTU GAVRIL** 2) **PÎNTEA-SCURTU ANGHELINA**	

C. Partea III. SARCINI .

Inscrieri privind dezmembramintele dreptului de proprietate, drepturi reale de garanţie şi sarcini	Referinţe
NU SUNT	

Document care conține date cu caracter personal, protejat de prevederile Regulamentului (UE) nr. 679/2016 și Legii 190/2018

Anexa Nr. 1 La Partea I

Teren

Nr cadastral	Suprafaţa (mp)*	Observaţii / Referinţe
	3.443	

* Suprafaţa este determinată in planul de proiecţie Stereo 70.

DETALII LINIARE IMOBIL

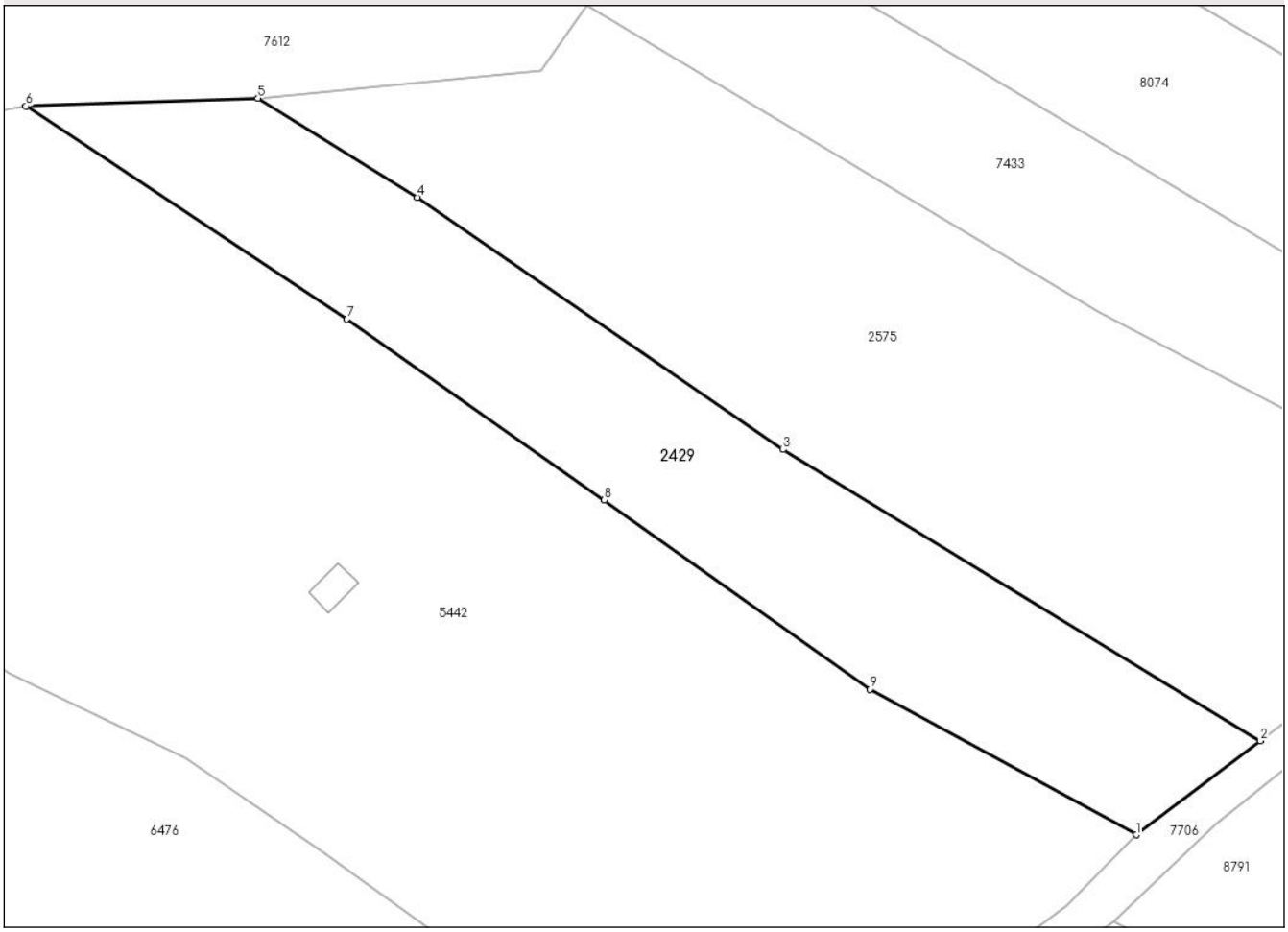

Date referitoare la teren

Crt	Categorie folosință	Intra vilan	Suprafaţa (mp)	Tarla	Parcelă	Nr. topo	Observaţii / Referinţe
1	pasune	NU	2.704	-	-	-	
2	pasune	NU	739	-	-	-	Pasune impadurita

Lungime Segmente
1) Valorile lungimilor segmentelor sunt obţinute din proiecţie în plan.

Punct început	X / Y	Punct sfârşit	X / Y	Lungime segment (** (m)
1	571.439,841 586.611,627	2	571.456,897 586.624,506	21.372
2	571.456,897 586.624,506	3	571.391,333 586.664,499	76.799
3	571.391,333 586.664,499	4	571.341,103 586.699,109	60.999
4	571.341,103 586.699,109	5	571.319,201 586.712,709	25.781

Document care conține date cu caracter personal, protejat de prevederile Regulamentului (UE) nr. 679/2016 și Legii 190/2018

Punct început	X / Y	Punct sfârşit	X / Y	Lungime segment (** (m)
5	571.319,201 586.712,709	6	571.287,33 586.711,626	31.889
6	571.287,33 586.711,626	7	571.331,416 586.682,378	52.906
7	571.331,416 586.682,378	8	571.366,792 586.657,569	43.208
8	571.366,792 586.657,569	9	571.403,317 586.631,612	44.809
9	571.403,317 586.631,612	1	571.439,841 586.611,627	41.634

** Lungimile segmentelor sunt determinate în planul de proiecţie Stereo 70 şi sunt rotunjite la 1 milimetru.
*** Distanţa dintre puncte este formată din segmente cumulate ce sunt mai mici decât valoarea 1 milimetru.

Document care conține date cu caracter personal, protejat de prevederile Regulamentului (UE) nr. 679/2016 și Legii 190/2018

DATE DESPRE IMOBILUL NR. 2444

Oficiul de Cadastru şi Publicitate Imobiliară NEAMT
Biroul de Cadastru şi Publicitate Imobiliară Bicaz

A. Partea I. Descrierea imobilului

TEREN Extravilan

Adresa: Jud. Neamt, pct. 'Glodu'

Nr. Crt	Nr cadastral Nr. topografic	Suprafaţa* (mp)	Observaţii / Referinţe
A1		24.354	Sector cadastral:82 Teren neimprejmuit;

B. Partea II. Proprietari şi acte

Inscrieri privitoare la dreptul de proprietate şi alte drepturi reale		Referinţe
2444 / 14/11/2023		
Act Administrativ nr. 2239, din 14/11/2023 emis de Primaria com. Damuc;		
B1	Inscrierea posesiei, drept de PROPRIETATE, dobandit prin Lege, cota actuala 1/1, cota initiala 1/1	A1
	1) **GĂINĂ IOAN** 2) **GĂINĂ ANA**	

C. Partea III. SARCINI .

Inscrieri privind dezmembramintele dreptului de proprietate, drepturi reale de garanţie şi sarcini	Referinţe
NU SUNT	

Document care conține date cu caracter personal, protejat de prevederile Regulamentului (UE) nr. 679/2016 și Legii 190/2018

Anexa Nr. 1 La Partea I

Teren

Nr cadastral	Suprafaţa (mp)*	Observaţii / Referinţe
	24.354	

* Suprafaţa este determinată in planul de proiecţie Stereo 70.

DETALII LINIARE IMOBIL

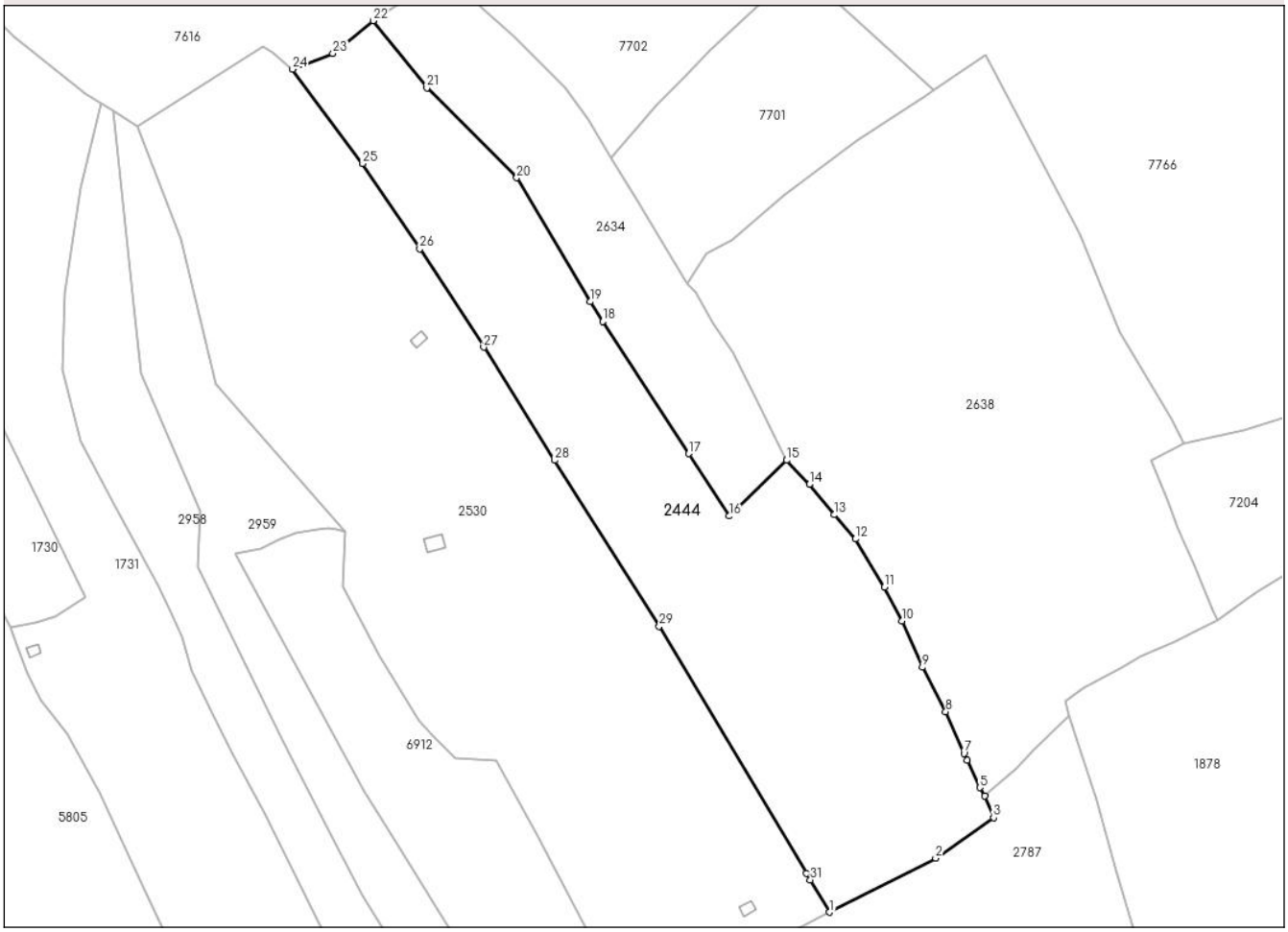

Date referitoare la teren

Crt	Categorie folosință	Intra vilan	Suprafaţa (mp)	Tarla	Parcelă	Nr. topo	Observaţii / Referinţe
1	pasune	NU	7.533	-	-	-	Pasune impadurita
2	faneata	NU	4.058	-	-	-	
3	pasune	NU	3.765	-	-	-	Pasune impadurita
4	drum	NU	241	-	-	-	
5	faneata	NU	988	-	-	-	
6	pasune	NU	721	-	-	-	
7	faneata	NU	7.048	-	-	-	

Lungime Segmente

1) Valorile lungimilor segmentelor sunt obţinute din proiecţie în plan.

Punct început	X / Y	Punct sfârşit	X / Y	Lungime segment (** (m)
1	570.501,161 586.049,868	2	570.543,898 586.071,691	47.986

Punct început	X / Y	Punct sfârşit	X / Y	Lungime segment (** (m)
2	570.543,898 586.071,691	3	570.567,347 586.087,963	28.542

Document care conține date cu caracter personal, protejat de prevederile Regulamentului (UE) nr. 679/2016 și Legii 190/2018

Punct început	X / Y	Punct sfârşit	X / Y	Lungime segment (** (m)
3	570.567,347 586.087,963	4	570.563,716 586.096,738	9.497
5	570.561,859 586.100,155	6	570.556,619 586.111,193	12.219
7	570.555,395 586.113,969	8	570.547,994 586.130,764	18.353
9	570.538,611 586.148,726	10	570.530,262 586.167,359	20.418
11	570.523,311 586.181,043	12	570.511,592 586.200,467	22.685
13	570.502,914 586.210,203	14	570.492,913 586.222,458	15.818
15	570.483,775 586.232,239	16	570.460,67 586.209,714	32.268
17	570.444,237 586.234,861	18	570.409,472 586.288,257	63.716
19	570.404,311 586.296,184	20	570.374,752 586.346,257	58.147
21	570.338,466 586.382,544	22	570.316,702 586.409,584	34.711
23	570.300,466 586.396,32	24	570.284,194 586.390,067	17.432
25	570.312,51 586.351,973	26	570.335,561 586.317,596	41.39
27	570.361,403 586.277,874	28	570.390,117 586.232,171	53.975
29	570.432,311 586.165,251	30	570.491,779 586.065,592	116.053
31	570.493,36 586.062,943	1	570.501,161 586.049,868	15.225

Punct început	X / Y	Punct sfârşit	X / Y	Lungime segment (** (m)
4	570.563,716 586.096,738	5	570.561,859 586.100,155	3.889
6	570.556,619 586.111,193	7	570.555,395 586.113,969	3.034
8	570.547,994 586.130,764	9	570.538,611 586.148,726	20.265
10	570.530,262 586.167,359	11	570.523,311 586.181,043	15.348
12	570.511,592 586.200,467	13	570.502,914 586.210,203	13.042
14	570.492,913 586.222,458	15	570.483,775 586.232,239	13.385
16	570.460,67 586.209,714	17	570.444,237 586.234,861	30.04
18	570.409,472 586.288,257	19	570.404,311 586.296,184	9.459
20	570.374,752 586.346,257	21	570.338,466 586.382,544	51.317
22	570.316,702 586.409,584	23	570.300,466 586.396,32	20.965
24	570.284,194 586.390,067	25	570.312,51 586.351,973	47.465
26	570.335,561 586.317,596	27	570.361,403 586.277,874	47.388
28	570.390,117 586.232,171	29	570.432,311 586.165,251	79.111
30	570.491,779 586.065,592	31	570.493,36 586.062,943	3.085

**** Lungimile segmentelor sunt determinate în planul de proiecţie Stereo 70 şi sunt rotunjite la 1 milimetru.**
***** Distanţa dintre puncte este formată din segmente cumulate ce sunt mai mici decât valoarea 1 milimetru.**

Document care conține date cu caracter personal, protejat de prevederile Regulamentului (UE) nr. 679/2016 și Legii 190/2018

DATE DESPRE IMOBILUL NR. 2469

Oficiul de Cadastru şi Publicitate Imobiliară NEAMT
Biroul de Cadastru şi Publicitate Imobiliară Bicaz

A. Partea I. Descrierea imobilului

TEREN Extravilan

Adresa: Jud. Neamt, Extravilan Damuc, Punct 'Glodu'

Nr. Crt	Nr cadastral Nr. topografic	Suprafaţa* (mp)	Observaţii / Referinţe
A1	50653	4.268	Sector cadastral:82 Teren neimprejmuit; Actualizare cu C1

Construcţii

Crt	Nr cadastral Nr. topografic	Adresa	Observaţii / Referinţe
A1.1		Jud. Neamt	Nr. niveluri:1; S. construita la sol:15 mp;

B. Partea II. Proprietari şi acte

Inscrieri privitoare la dreptul de proprietate şi alte drepturi reale		Referinţe
15819 / 12/06/2015		
Act Notarial nr. Contract de donatie aut. nr. 465, din 12/06/2015 emis de NP Solomon Alina;		
B1	Intabulare, drept de PROPRIETATEcu titlu de drept de donatie, ca bun comun,, dobandit prin Conventie, cota actuala 1/1, cota initiala 1/1	A1
	1) **ŢEPEŞ GAVRIL** 2) **ŢEPEŞ MARIA**, -soti	
2469 / 14/11/2023		
Act Administrativ nr. 2211, din 10/11/2023 emis de Primaria com. Damuc;		
B2	Intabulare, drept de PROPRIETATE, dobandit prin Lege, cota actuala 1/1, cota initiala 1/1	A1.1
	1) **ŢEPEŞ GAVRIL** 2) **ŢEPEŞ MARIA**, -soti	

C. Partea III. SARCINI .

Inscrieri privind dezmembramintele dreptului de proprietate, drepturi reale de garanţie şi sarcini	Referinţe
NU SUNT	

Document care conține date cu caracter personal, protejat de prevederile Regulamentului (UE) nr. 679/2016 și Legii 190/2018

Anexa Nr. 1 La Partea I

Teren

Nr cadastral	Suprafaţa (mp)*	Observaţii / Referinţe
50653	4.268	Actualizare cu C1

* Suprafaţa este determinată in planul de proiecţie Stereo 70.

DETALII LINIARE IMOBIL

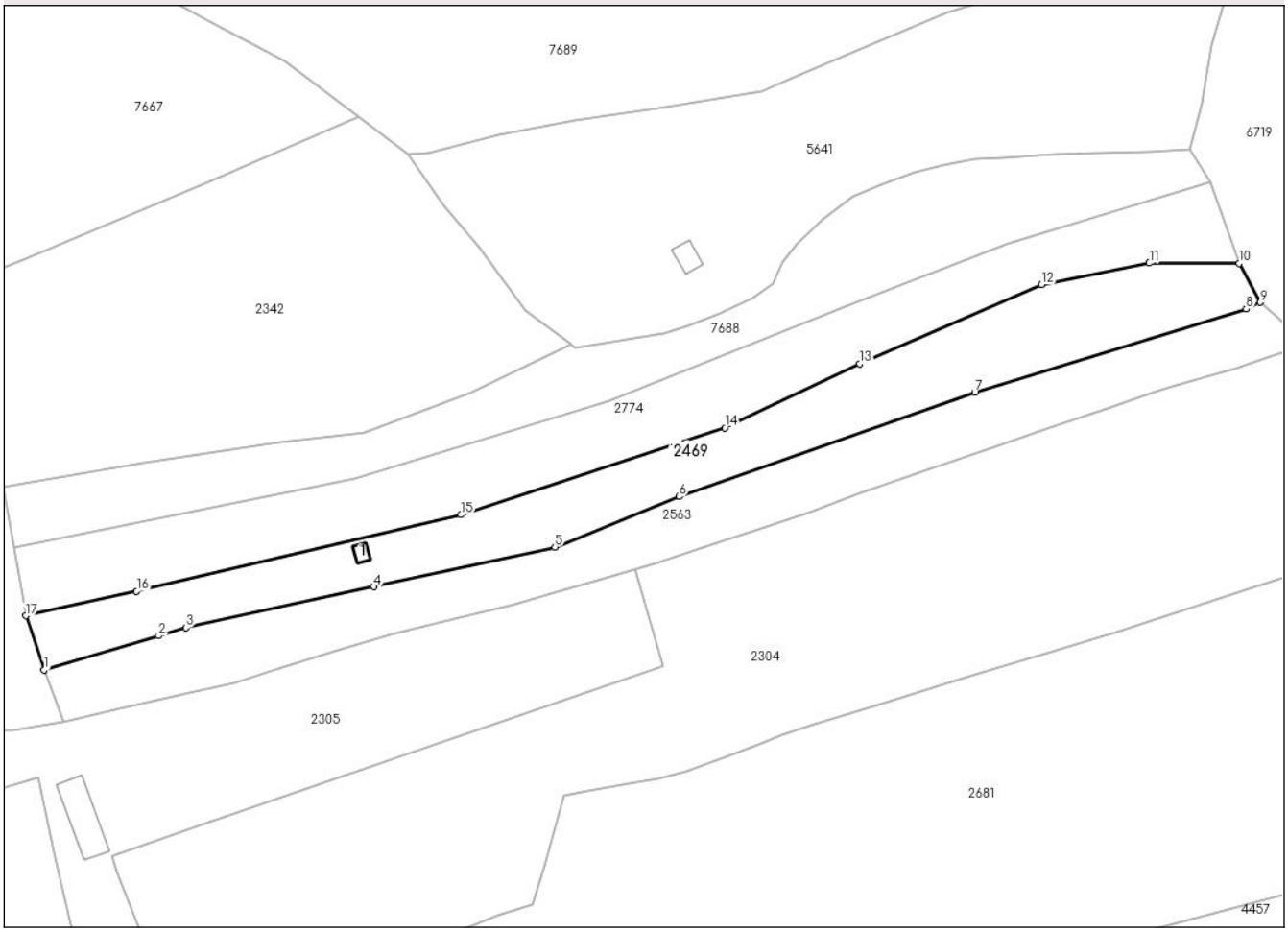

Date referitoare la teren

Crt	Categorie folosință	Intra vilan	Suprafaţa (mp)	Tarla	Parcelă	Nr. topo	Observaţii / Referinţe
1	faneata	NU	4.268	-	-	-	

Date referitoare la construcţii

Crt	Număr	Destinaţie construcţie	Supraf. (mp)	Situaţie juridică	Observaţii / Referinţe
A1.1		constructii anexa	15	Cu acte	Nr. niveluri:1; S. construita la sol:15 mp;

Lungime Segmente
1) Valorile lungimilor segmentelor sunt obţinute din proiecţie în plan.

Punct început	X / Y	Punct sfârşit	X / Y	Lungime segment (** (m)
1	569.389,716 585.467,783	2	569.417,158 585.475,939	28.628
2	569.417,158 585.475,939	3	569.423,745 585.477,897	6.872
3	569.423,745 585.477,897	4	569.468,885 585.487,674	46.187
4	569.468,885 585.487,674	5	569.512,302 585.497,236	44.457

Document care conține date cu caracter personal, protejat de prevederile Regulamentului (UE) nr. 679/2016 și Legii 190/2018

Punct început	X / Y	Punct sfârşit	X / Y	Lungime segment (** (m)
5	569.512,302 585.497,236	6	569.542,155 585.509,301	32.199
6	569.542,155 585.509,301	7	569.613,126 585.534,351	75.262
7	569.613,126 585.534,351	8	569.678,266 585.554,285	68.122
8	569.678,266 585.554,285	9	569.681,63 585.555,881	3.723
9	569.681,63 585.555,881	10	569.676,597 585.565,271	10.654
10	569.676,597 585.565,271	11	569.655,0 585.565,31	21.597
11	569.655,0 585.565,31	12	569.629,11 585.560,123	26.404
12	569.629,11 585.560,123	13	569.585,497 585.541,188	47.546
13	569.585,497 585.541,188	14	569.553,13 585.525,8	35.839
14	569.553,13 585.525,8	15	569.489,728 585.504,95	66.742
15	569.489,728 585.504,95	16	569.411,912 585.486,614	79.947
16	569.411,912 585.486,614	17	569.385,3 585.480,723	27.256
17	569.385,3 585.480,723	1	569.389,716 585.467,783	13.673

** Lungimile segmentelor sunt determinate în planul de proiecţie Stereo 70 şi sunt rotunjite la 1 milimetru.
*** Distanţa dintre puncte este formată din segmente cumulate ce sunt mai mici decât valoarea 1 milimetru.

Document care conține date cu caracter personal, protejat de prevederile Regulamentului (UE) nr. 679/2016 și Legii 190/2018

DATE DESPRE IMOBILUL NR. 2470

Oficiul de Cadastru şi Publicitate Imobiliară NEAMT
Biroul de Cadastru şi Publicitate Imobiliară Bicaz

A. Partea I. Descrierea imobilului

TEREN Extravilan

Adresa: Jud. Neamt, Extravilan Damuc, Pct. Glodu

Nr. Crt	Nr cadastral Nr. topografic	Suprafaţa* (mp)	Observaţii / Referinţe
A1	50664	5.753	Sector cadastral:82 Teren neimprejmuit;

B. Partea II. Proprietari şi acte

Inscrieri privitoare la dreptul de proprietate şi alte drepturi reale		Referinţe
15824 / 12/06/2015		
Act Notarial nr. Contract de donatie aut. nr. 465, din 12/06/2015 emis de NP Solomon Alina;		
B1	Intabulare, drept de PROPRIETATEcu titlu de drept de donatie, ca bun comun,, dobandit prin Conventie, cota actuala 1/1, cota initiala 1/1	A1
	1) **ŢEPEŞ GAVRIL** 2) **ŢEPEŞ MARIA**, -soti	

C. Partea III. SARCINI .

Inscrieri privind dezmembramintele dreptului de proprietate, drepturi reale de garanţie şi sarcini	Referinţe
NU SUNT	

Document care conține date cu caracter personal, protejat de prevederile Regulamentului (UE) nr. 679/2016 și Legii 190/2018

Anexa Nr. 1 La Partea I

Teren

Nr cadastral	Suprafaţa (mp)*	Observaţii / Referinţe
50664	5.753	

* Suprafaţa este determinată in planul de proiecţie Stereo 70.

DETALII LINIARE IMOBIL

Date referitoare la teren

Crt	Categorie folosință	Intra vilan	Suprafaţa (mp)	Tarla	Parcelă	Nr. topo	Observaţii / Referinţe
1	pasune	NU	5.753	-	-	-	

Lungime Segmente
1) Valorile lungimilor segmentelor sunt obţinute din proiecţie în plan.

Punct început	X / Y	Punct sfârşit	X / Y	Lungime segment (** (m)
1	570.636,743 585.486,247	2	570.618,753 585.633,914	148.759
2	570.618,753 585.633,914	3	570.559,552 585.734,183	116.442
3	570.559,552 585.734,183	4	570.540,768 585.723,522	21.599
4	570.540,768 585.723,522	5	570.557,813 585.696,312	32.108
5	570.557,813 585.696,312	6	570.574,331 585.670,68	30.493

Document care conține date cu caracter personal, protejat de prevederile Regulamentului (UE) nr. 679/2016 și Legii 190/2018

Punct început	X / Y	Punct sfârşit	X / Y	Lungime segment (** (m)
6	570.574,331 585.670,68	7	570.592,882 585.638,672	36.995
7	570.592,882 585.638,672	8	570.598,494 585.624,178	15.543
8	570.598,494 585.624,178	9	570.600,034 585.584,5	39.708
9	570.600,034 585.584,5	10	570.605,308 585.546,029	38.831
10	570.605,308 585.546,029	11	570.610,81 585.511,705	34.762
11	570.610,81 585.511,705	12	570.613,327 585.481,678	30.132
12	570.613,327 585.481,678	13	570.618,758 585.486,005	6.944
13	570.618,758 585.486,005	14	570.632,347 585.484,873	13.636
14	570.632,347 585.484,873	1	570.636,743 585.486,247	4.606

** Lungimile segmentelor sunt determinate în planul de proiecţie Stereo 70 şi sunt rotunjite la 1 milimetru.
*** Distanţa dintre puncte este formată din segmente cumulate ce sunt mai mici decât valoarea 1 milimetru.

Document care conține date cu caracter personal, protejat de prevederile Regulamentului (UE) nr. 679/2016 și Legii 190/2018

DATE DESPRE IMOBILUL NR. 2471

Oficiul de Cadastru şi Publicitate Imobiliară NEAMT
Biroul de Cadastru şi Publicitate Imobiliară Bicaz

A. Partea I. Descrierea imobilului

TEREN Necunoscut

Adresa: Loc. Damuc, Jud. Neamt

Nr. Crt	Nr cadastral Nr. topografic	Suprafaţa* (mp)	Observaţii / Referinţe
A1	50663	Din acte: 1.793 Masurata: 1.964	Sector cadastral:82 Teren imprejmuit; Actualizare cu C3

Construcţii

Crt	Nr cadastral Nr. topografic	Adresa	Observaţii / Referinţe
A1.1	50663-C1	Loc. Damuc, Jud. Neamt	Nr. niveluri:1; S. construita la sol:79 mp; Locuinta construita in anul 1960, din lemn, pe fundatie din piatra, acoperis sarpanta lemn, invelitoare azbociment, compusa din 3 camere si hol.
A1.2	50663-C2	Loc. Damuc, Jud. Neamt	Nr. niveluri:1; S. construita la sol:52 mp; Bucatarie construita in anul 1966, din lemn, fundatie din piatra, acoperis sarpanta lemn, invelitoare azbociment, compusa din 2 incaperi.
A1.3		Loc. Damuc, Jud. Neamt	Nr. niveluri:1; S. construita la sol:40 mp;

B. Partea II. Proprietari şi acte

Inscrieri privitoare la dreptul de proprietate şi alte drepturi reale		Referinţe
15806 / 12/06/2015		
Act Notarial nr. Contract de donatie aut. nr. 463, din 12/06/2015 emis de NP Solomon Alina;		
B1	Intabulare, drept de PROPRIETATEcu titlu de drept de donatie, ca bun comun,, dobandit prin Conventie, cota actuala 1/2, cota initiala 1/2	A1, A1.1, A1.2
	1) **GÎRBULEŢ ION** 2) **GÎRBULEŢ IOANA**, -soti	
B2	Intabulare, drept de PROPRIETATEcu titlu de drept de donatie, ca bun comun,, dobandit prin Conventie, cota actuala 1/2, cota initiala 1/2	A1, A1.1, A1.2
	1) **ŢEPEŞ GAVRIL** 2) **ŢEPEŞ MARIA**, -soti	
2471 / 14/11/2023		
Act Administrativ nr. 2211, din 10/11/2023 emis de Primaria com. Damuc;		
B3	Intabulare, drept de PROPRIETATE, dobandit prin Lege, cota actuala 1/1, cota initiala 1/1	A1.3
	1) **GÎRBULEŢ ION** 2) **GÎRBULEŢ IOANA**, -soti 3) **ŢEPEŞ GAVRIL** 4) **ŢEPEŞ MARIA**, -soti	

C. Partea III. SARCINI

Inscrieri privind dezmembramintele dreptului de proprietate, drepturi reale de garanţie şi sarcini		Referinţe
15806 / 12/06/2015		
Act Notarial nr. Contract de donatie aut. nr. 463, din 12/06/2015 emis de NP Solomon Alina;		
C1	Intabulare, drept de UZUFRUCT VIAGER, dobandit prin Conventie, cota actuala 1/1, cota initiala 1/1	A1, A1.1, A1.2
	1) **GĂINĂ LUCREŢIA**, -vaduva	

Document care conține date cu caracter personal, protejat de prevederile Regulamentului (UE) nr. 679/2016 și Legii 190/2018

Anexa Nr. 1 La Partea I

Teren

Nr cadastral	Suprafaţa (mp)*	Observaţii / Referinţe
50663	Din acte: 1.793 Masurata: 1.964	Actualizare cu C3

* Suprafaţa este determinată in planul de proiecţie Stereo 70.

DETALII LINIARE IMOBIL

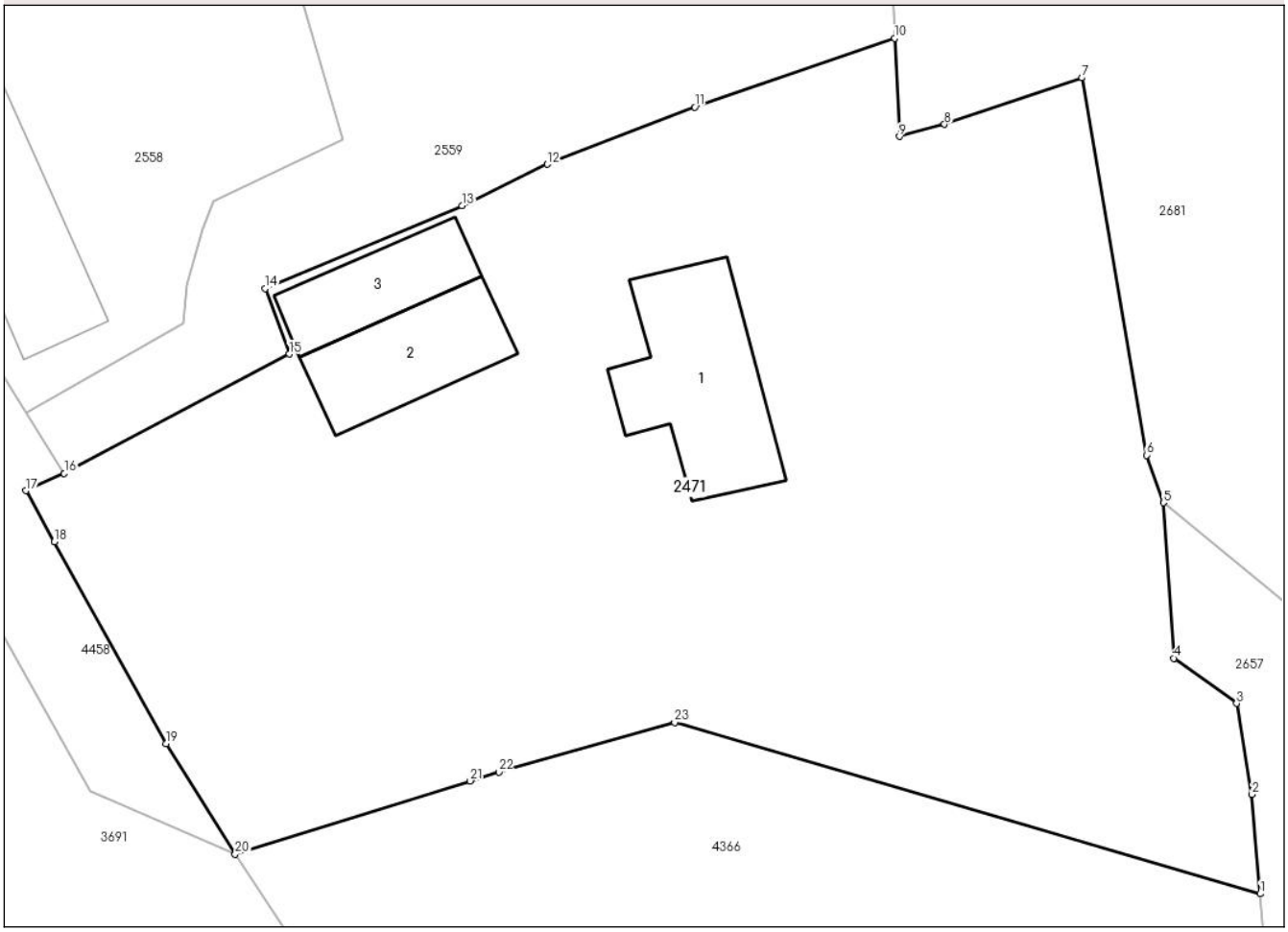

Date referitoare la teren

Crt	Categorie folosinţă	Intra vilan	Suprafaţa (mp)	Tarla	Parcelă	Nr. topo	Observaţii / Referinţe
1	curti constructii	DA	464	-	-	-	
2	arabil	DA	272	-	-	-	
3	faneata	DA	666	-	-	-	
4	pasune	NU	562	-	-	-	Pasune impadurita

Date referitoare la construcţii

Crt	Număr	Destinaţie construcţie	Supraf. (mp)	Situaţie juridică	Observaţii / Referinţe
A1.1	50663-C1	constructii de locuinte	Din acte: 59 Masurata: 79	Cu acte	Nr. niveluri:1; S. construita la sol:79 mp; Locuinta construita in anul 1960, din lemn, pe fundatie din piatra, acoperis sarpanta lemn, invelitoare azbociment, compusa din 3 camere si hol.
A1.2	50663-C2	constructii anexa	52	Cu acte	Nr. niveluri:1; S. construita la sol:52 mp; Bucatarie construita in anul 1966, din lemn, fundatie din piatra, acoperis sarpanta lemn, invelitoare azbociment, compusa din 2 incaperi.
A1.3		constructii anexa	40	Cu acte	Nr. niveluri:1; S. construita la sol:40 mp;

Document care conține date cu caracter personal, protejat de prevederile Regulamentului (UE) nr. 679/2016 și Legii 190/2018

Lungime Segmente
1) Valorile lungimilor segmentelor sunt obţinute din proiecţie în plan.

Punct început	X / Y	Punct sfârşit	X / Y	Lungime segment (** (m)
1	569.474,959 585.277,187	2	569.474,508 585.282,664	5.496
3	569.473,654 585.287,694	4	569.470,183 585.290,188	4.274
5	569.469,614 585.298,764	6	569.468,68 585.301,39	2.787
7	569.465,121 585.322,216	8	569.457,535 585.319,647	8.009
9	569.455,042 585.318,974	10	569.454,784 585.324,402	5.434
11	569.443,757 585.320,602	12	569.435,617 585.317,439	8.733
13	569.430,915 585.315,155	14	569.420,053 585.310,58	11.786
15	569.421,384 585.306,97	16	569.408,963 585.300,383	14.06
17	569.406,846 585.299,437	18	569.408,413 585.296,611	3.231
19	569.414,584 585.285,482	20	569.418,398 585.279,363	7.21
21	569.431,363 585.283,412	22	569.432,935 585.283,903	1.647
23	569.442,642 585.286,64	1	569.474,959 585.277,187	33.671

Punct început	X / Y	Punct sfârşit	X / Y	Lungime segment (** (m)
2	569.474,508 585.282,664	3	569.473,654 585.287,694	5.102
4	569.470,183 585.290,188	5	569.469,614 585.298,764	8.595
6	569.468,68 585.301,39	7	569.465,121 585.322,216	21.128
8	569.457,535 585.319,647	9	569.455,042 585.318,974	2.582
10	569.454,784 585.324,402	11	569.443,757 585.320,602	11.663
12	569.435,617 585.317,439	13	569.430,915 585.315,155	5.227
14	569.420,053 585.310,58	15	569.421,384 585.306,97	3.848
16	569.408,963 585.300,383	17	569.406,846 585.299,437	2.319
18	569.408,413 585.296,611	19	569.414,584 585.285,482	12.725
20	569.418,398 585.279,363	21	569.431,363 585.283,412	13.583
22	569.432,935 585.283,903	23	569.442,642 585.286,64	10.085

** Lungimile segmentelor sunt determinate în planul de proiecţie Stereo 70 şi sunt rotunjite la 1 milimetru.
*** Distanţa dintre puncte este formată din segmente cumulate ce sunt mai mici decât valoarea 1 milimetru.

Document care conține date cu caracter personal, protejat de prevederile Regulamentului (UE) nr. 679/2016 și Legii 190/2018

DATE DESPRE IMOBILUL NR. 2482

Oficiul de Cadastru şi Publicitate Imobiliară NEAMT
Biroul de Cadastru şi Publicitate Imobiliară Bicaz

A. Partea I. Descrierea imobilului

TEREN Extravilan

Adresa: Jud. Neamt, pct. 'Glodu'

Nr. Crt	Nr cadastral Nr. topografic	Suprafaţa* (mp)	Observaţii / Referinţe
A1		9.006	Sector cadastral:82 Teren neimprejmuit;

B. Partea II. Proprietari şi acte

Inscrieri privitoare la dreptul de proprietate şi alte drepturi reale		Referinţe
2482 / 14/11/2023		
Act Administrativ nr. 2240, din 14/11/2023 emis de Primaria com. Damuc;		
B1	Inscrierea posesiei, drept de PROPRIETATE, dobandit prin Lege, cota actuala 1/1, cota initiala 1/1	A1
	1) **BACIU VICTOR** 2) **BACIU FLORINA-ELENA**	

C. Partea III. SARCINI .

Inscrieri privind dezmembramintele dreptului de proprietate, drepturi reale de garanţie şi sarcini	Referinţe
NU SUNT	

Anexa Nr. 1 La Partea I

Teren

Nr cadastral	Suprafaţa (mp)*	Observaţii / Referinţe
	9.006	

* Suprafaţa este determinată in planul de proiecţie Stereo 70.

DETALII LINIARE IMOBIL

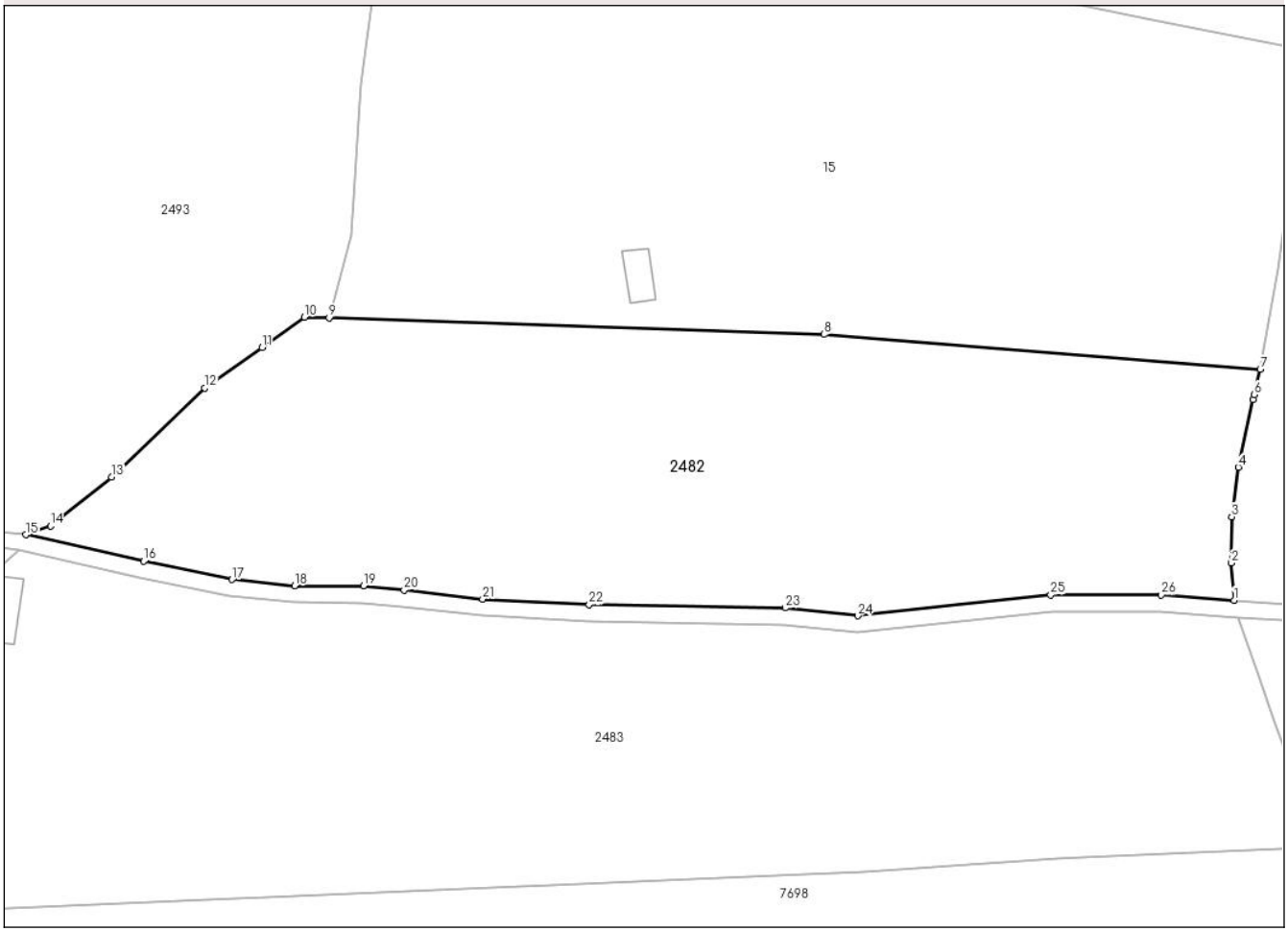

Date referitoare la teren

Crt	Categorie folosință	Intra vilan	Suprafaţa (mp)	Tarla	Parcelă	Nr. topo	Observaţii / Referinţe
1	faneata	NU	9.006	-	-	-	

Lungime Segmente
1) Valorile lungimilor segmentelor sunt obţinute din proiecţie în plan.

Punct început	X / Y	Punct sfârşit	X / Y	Lungime segment (** (m)
1	569.939,244 585.966,698	2	569.938,77 585.973,346	6.665
3	569.938,8 585.981,541	4	569.939,994 585.990,343	8.883
5	569.942,57 586.002,42	6	569.942,773 586.003,237	0.842
7	569.943,893 586.007,738	8	569.866,316 586.013,964	77.826
9	569.778,283 586.016,882	10	569.773,912 586.017,027	4.373

Punct început	X / Y	Punct sfârşit	X / Y	Lungime segment (** (m)
2	569.938,77 585.973,346	3	569.938,8 585.981,541	8.195
4	569.939,994 585.990,343	5	569.942,57 586.002,42	12.349
6	569.942,773 586.003,237	7	569.943,893 586.007,738	4.638
8	569.866,316 586.013,964	9	569.778,283 586.016,882	88.081
10	569.773,912 586.017,027	11	569.766,354 586.011,629	9.288

Document care conține date cu caracter personal, protejat de prevederile Regulamentului (UE) nr. 679/2016 și Legii 190/2018

Punct început	X / Y	Punct sfârşit	X / Y	Lungime segment (** (m)
11	569.766,354 586.011,629	12	569.756,123 586.004,401	12.527
13	569.739,574 585.988,642	14	569.728,727 585.979,945	13.903
15	569.724,354 585.978,357	16	569.745,278 585.973,653	21.446
17	569.760,994 585.970,388	18	569.772,127 585.969,305	11.186
19	569.784,371 585.969,254	20	569.791,624 585.968,534	7.289
21	569.805,581 585.966,94	22	569.824,532 585.965,912	18.979
23	569.859,411 585.965,346	24	569.872,289 585.963,95	12.953
25	569.906,638 585.967,665	26	569.926,309 585.967,665	19.671

Punct început	X / Y	Punct sfârşit	X / Y	Lungime segment (** (m)
12	569.756,123 586.004,401	13	569.739,574 585.988,642	22.852
14	569.728,727 585.979,945	15	569.724,354 585.978,357	4.652
16	569.745,278 585.973,653	17	569.760,994 585.970,388	16.052
18	569.772,127 585.969,305	19	569.784,371 585.969,254	12.244
20	569.791,624 585.968,534	21	569.805,581 585.966,94	14.048
22	569.824,532 585.965,912	23	569.859,411 585.965,346	34.884
24	569.872,289 585.963,95	25	569.906,638 585.967,665	34.549
26	569.926,309 585.967,665	1	569.939,244 585.966,698	12.971

** Lungimile segmentelor sunt determinate în planul de proiecţie Stereo 70 şi sunt rotunjite la 1 milimetru.
*** Distanţa dintre puncte este formată din segmente cumulate ce sunt mai mici decât valoarea 1 milimetru.

Document care conține date cu caracter personal, protejat de prevederile Regulamentului (UE) nr. 679/2016 și Legii 190/2018

DATE DESPRE IMOBILUL NR. 2483

Oficiul de Cadastru şi Publicitate Imobiliară NEAMT
Biroul de Cadastru şi Publicitate Imobiliară Bicaz

A. Partea I. Descrierea imobilului

TEREN Extravilan

Adresa: Jud. Neamt, pct. 'Glodu'

Nr. Crt	Nr cadastral Nr. topografic	Suprafaţa* (mp)	Observaţii / Referinţe
A1		13.132	Sector cadastral:82 Teren neimprejmuit;

Construcţii

Crt	Nr cadastral Nr. topografic	Adresa	Observaţii / Referinţe
A1.1		Jud. Neamt	Nr. niveluri:1; S. construita la sol:47 mp;

B. Partea II. Proprietari şi acte

Inscrieri privitoare la dreptul de proprietate şi alte drepturi reale		Referinţe
2483 / 14/11/2023		
Act Administrativ nr. 2241, din 14/11/2023 emis de Primaria com. Damuc;		
B1	Inscrierea posesiei, drept de PROPRIETATE, dobandit prin Lege, cota actuala 1/1, cota initiala 1/1	A1
	1) **BACIU VICTOR** 2) **BACIU FLORINA-ELENA**	
Act Administrativ nr. 2211, din 10/11/2023 emis de Primaria com. Damuc;		
B2	Intabulare, drept de PROPRIETATE, dobandit prin Lege, cota actuala 1/1, cota initiala 1/1	A1.1
	1) **BACIU VICTOR** 2) **BACIU FLORINA-ELENA**	

C. Partea III. SARCINI .

Inscrieri privind dezmembramintele dreptului de proprietate, drepturi reale de garanţie şi sarcini	Referinţe
NU SUNT	

Document care conține date cu caracter personal, protejat de prevederile Regulamentului (UE) nr. 679/2016 și Legii 190/2018

Anexa Nr. 1 La Partea I

Teren

Nr cadastral	Suprafaţa (mp)*	Observaţii / Referinţe
	13.132	

* Suprafaţa este determinată in planul de proiecţie Stereo 70.

DETALII LINIARE IMOBIL

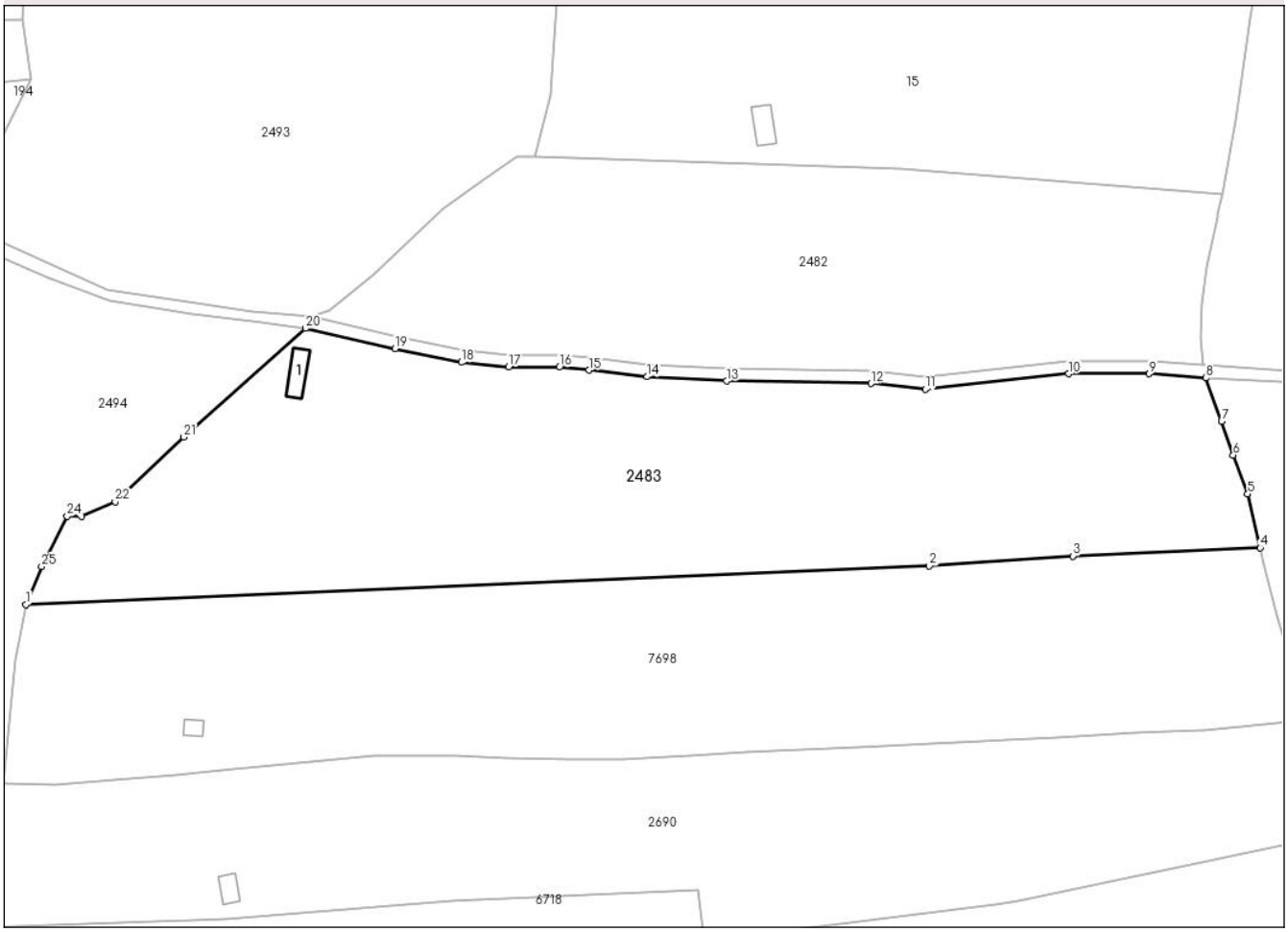

Date referitoare la teren

Crt	Categorie folosință	Intra vilan	Suprafaţa (mp)	Tarla	Parcelă	Nr. topo	Observaţii / Referinţe
1	faneata	NU	13.132	-	-	-	

Date referitoare la construcţii

Crt	Număr	Destinaţie construcţie	Supraf. (mp)	Situaţie juridică	Observaţii / Referinţe
A1.1		constructii anexa	47	Cu acte	Nr. niveluri:1; S. construita la sol:47 mp;

Lungime Segmente

1) Valorile lungimilor segmentelor sunt obţinute din proiecţie în plan.

Punct început	X / Y	Punct sfârşit	X / Y	Lungime segment (** (m)
1	569.655,71 585.909,188	2	569.873,255 585.918,449	217.742
3	569.907,788 585.920,812	4	569.952,959 585.922,798	45.215
5	569.949,944 585.935,778	6	569.946,452 585.945,1	9.955
7	569.943,647 585.953,25	8	569.939,863 585.963,643	11.06

Punct început	X / Y	Punct sfârşit	X / Y	Lungime segment (** (m)
2	569.873,255 585.918,449	3	569.907,788 585.920,812	34.614
4	569.952,959 585.922,798	5	569.949,944 585.935,778	13.326
6	569.946,452 585.945,1	7	569.943,647 585.953,25	8.619
8	569.939,863 585.963,643	9	569.926,197 585.964,665	13.704

Document care conține date cu caracter personal, protejat de prevederile Regulamentului (UE) nr. 679/2016 și Legii 190/2018

Punct început	X / Y	Punct sfârşit	X / Y	Lungime segment (** (m)
9	569.926,197 585.964,665	10	569.906,8 585.964,665	19.397
11	569.872,288 585.960,933	12	569.859,225 585.962,349	13.14
13	569.824,427 585.962,913	14	569.805,33 585.963,949	19.125
15	569.791,306 585.965,551	16	569.784,216 585.966,254	7.125
17	569.771,975 585.966,306	18	569.760,542 585.967,418	11.487
19	569.744,644 585.970,721	20	569.723,056 585.975,573	22.127
21	569.693,726 585.949,47	22	569.677,187 585.933,911	22.707
23	569.669,168 585.930,341	24	569.665,658 585.930,44	3.511
25	569.659,48 585.918,286	1	569.655,71 585.909,188	9.848

Punct început	X / Y	Punct sfârşit	X / Y	Lungime segment (** (m)
10	569.906,8 585.964,665	11	569.872,288 585.960,933	34.713
12	569.859,225 585.962,349	13	569.824,427 585.962,913	34.803
14	569.805,33 585.963,949	15	569.791,306 585.965,551	14.115
16	569.784,216 585.966,254	17	569.771,975 585.966,306	12.241
18	569.760,542 585.967,418	19	569.744,644 585.970,721	16.237
20	569.723,056 585.975,573	21	569.693,726 585.949,47	39.263
22	569.677,187 585.933,911	23	569.669,168 585.930,341	8.778
24	569.665,658 585.930,44	25	569.659,48 585.918,286	13.634

** Lungimile segmentelor sunt determinate în planul de proiecţie Stereo 70 şi sunt rotunjite la 1 milimetru.
*** Distanţa dintre puncte este formată din segmente cumulate ce sunt mai mici decât valoarea 1 milimetru.

Document care conține date cu caracter personal, protejat de prevederile Regulamentului (UE) nr. 679/2016 și Legii 190/2018

DATE DESPRE IMOBILUL NR. 2493

Oficiul de Cadastru şi Publicitate Imobiliară NEAMT
Biroul de Cadastru şi Publicitate Imobiliară Bicaz

A. Partea I. Descrierea imobilului

TEREN Necunoscut

Adresa: Loc. Damuc, Jud. Neamt, si extravilan pct. ' Glodu '

Nr. Crt	Nr cadastral Nr. topografic	Suprafaţa* (mp)	Observaţii / Referinţe
A1		78.497	Sector cadastral:82 Teren imprejmuit; Teren intravilan si extravilan

B. Partea II. Proprietari şi acte

Inscrieri privitoare la dreptul de proprietate şi alte drepturi reale		Referinţe
2493 / 14/11/2023		
Act Administrativ nr. 2242, din 14/11/2023 emis de Primaria com. Damuc;		
B1	Inscrierea posesiei, drept de PROPRIETATE, dobandit prin Lege, cota actuala 1/1, cota initiala 1/1	A1
	1) **ONIGA ROZALIA** 2) **ONIGA SIMION**, DECEDAT DEFUNCT:Da	

C. Partea III. SARCINI .

Inscrieri privind dezmembramintele dreptului de proprietate, drepturi reale de garanţie şi sarcini	Referinţe
NU SUNT	

Document care conține date cu caracter personal, protejat de prevederile Regulamentului (UE) nr. 679/2016 și Legii 190/2018

Anexa Nr. 1 La Partea I

Teren

Nr cadastral	Suprafaţa (mp)*	Observaţii / Referinţe
	78.497	Teren intravilan si extravilan

* Suprafaţa este determinată in planul de proiecţie Stereo 70.

DETALII LINIARE IMOBIL

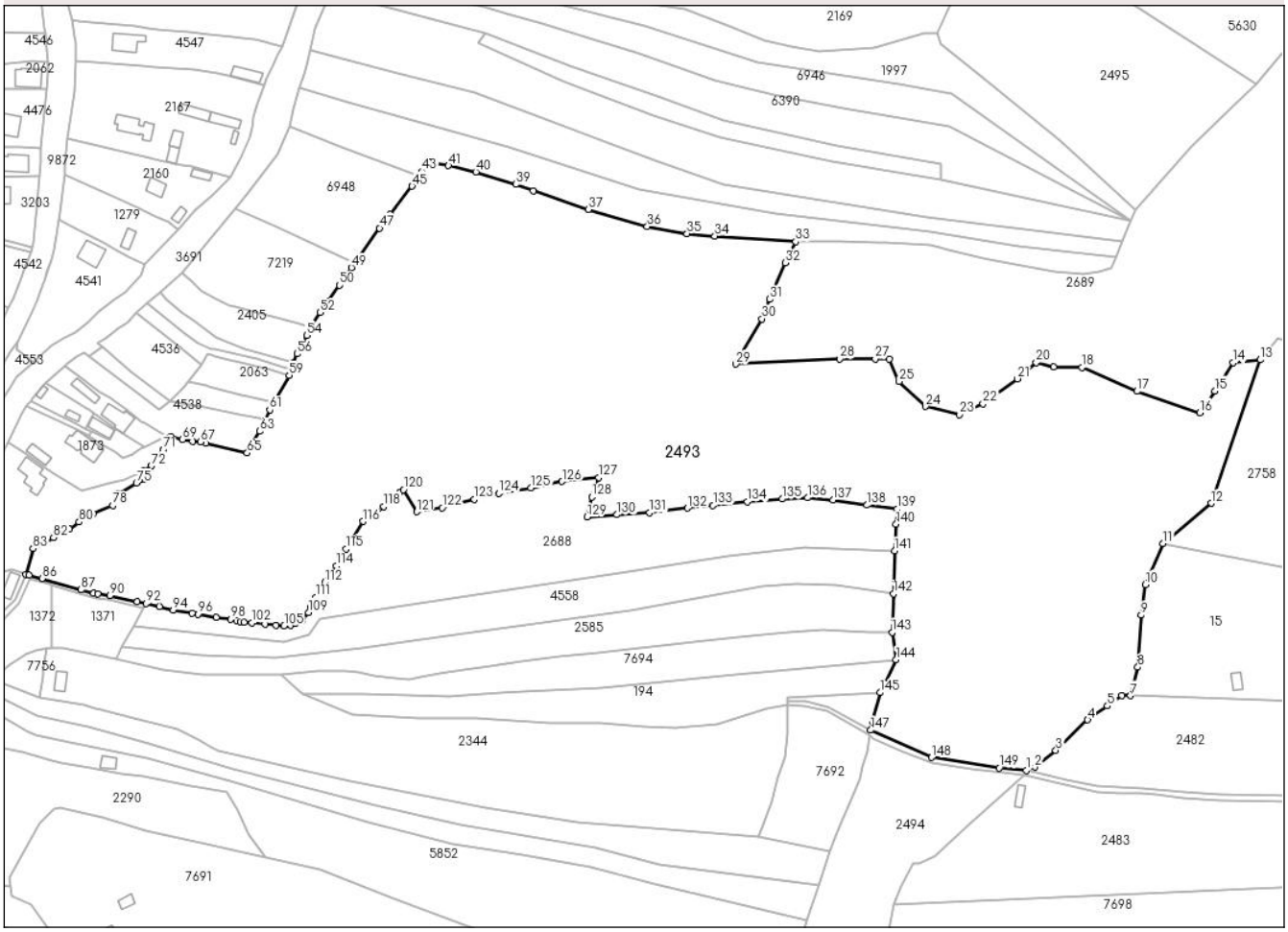

Date referitoare la teren

Crt	Categorie folosință	Intra vilan	Suprafaţa (mp)	Tarla	Parcelă	Nr. topo	Observaţii / Referinţe
1	arabil	DA	888	42	1830	-	
2	faneata	DA	3.109	42	1830; 1831; 1832	-	
3	arabil	NU	239	-	-	-	
4	faneata	NU	46.747	-	-	-	
5	pasune	NU	16.226	-	-	-	Pasune impadurita
6	pasune	NU	11.288	-	-	-	

Lungime Segmente

1) Valorile lungimilor segmentelor sunt obţinute din proiecţie în plan.

Punct început	X / Y	Punct sfârşit	X / Y	Lungime segment
1	569.724,354 585.978,357	2	569.728,727 585.979,945	4.652
4	569.756,123 586.004,401	5	569.766,354 586.011,629	12.527

Punct început	X / Y	Punct sfârşit	X / Y	Lungime segment
2	569.728,727 585.979,945	3	569.739,574 585.988,642	13.903
5	569.766,354 586.011,629	6	569.773,912 586.017,027	9.288

Punct început	X / Y	Punct sfârşit	X / Y	Lungime segment
3	569.739,574 585.988,642	4	569.756,123 586.004,401	22.852
6	569.773,912 586.017,027	7	569.778,283 586.016,882	4.373

Document care conține date cu caracter personal, protejat de prevederile Regulamentului (UE) nr. 679/2016 și Legii 190/2018

Punct început	X / Y	Punct sfârşit	X / Y	Lungime segment
7	569.778,283 586.016,882	8	569.782,116 586.031,651	15.258
10	569.786,073 586.074,425	11	569.795,131 586.095,584	23.016
13	569.845,464 586.190,555	14	569.831,51 586.189,104	14.029
16	569.814,24 586.163,269	17	569.781,565 586.174,321	34.494
19	569.738,391 586.186,825	20	569.729,548 586.189,173	9.149
22	569.701,986 586.167,828	23	569.689,828 586.162,232	13.384
25	569.658,535 586.179,433	26	569.653,462 586.191,0	12.631
28	569.627,685 586.191,02	29	569.574,019 586.188,355	53.732
31	569.591,544 586.221,911	32	569.599,6 586.240,789	20.525
34	569.563,076 586.254,6	35	569.548,68 586.255,831	14.449
37	569.497,659 586.268,41	38	569.469,089 586.277,98	30.13
40	569.439,389 586.287,813	41	569.425,215 586.291,023	14.533
43	569.411,627 586.287,974	44	569.409,997 586.285,628	2.857
46	569.395,051 586.265,886	47	569.389,458 586.258,678	9.123
49	569.374,921 586.238,266	50	569.368,824 586.229,119	10.993
52	569.358,648 586.215,026	53	569.353,78 586.207,389	9.057
55	569.348,371 586.196,946	56	569.346,809 586.193,724	3.581
58	569.343,794 586.185,733	59	569.342,743 586.182,501	3.399
61	569.332,656 586.164,679	62	569.330,481 586.159,707	5.427
64	569.322,547 586.145,59	65	569.320,984 586.142,44	3.516
67	569.296,934 586.148,153	68	569.292,686 586.148,364	4.253
70	569.281,541 586.150,988	71	569.277,481 586.144,108	7.989
73	569.267,161 586.133,244	74	569.268,234 586.128,569	4.797
76	569.254,236 586.121,35	77	569.253,502 586.119,802	1.713
79	569.241,24 586.110,87	80	569.233,977 586.106,698	8.376
82	569.220,694 586.098,636	83	569.210,129 586.092,973	11.987
85	569.208,132 586.079,181	86	569.214,73 586.077,45	6.821
88	569.241,474 586.069,836	89	569.243,58 586.069,48	2.136
91	569.264,1 586.065,606	92	569.268,72 586.064,538	4.742
94	569.282,737 586.061,243	95	569.292,579 586.059,474	10.0
97	569.304,925 586.057,515	98	569.312,454 586.056,485	7.599
100	569.317,494 586.055,203	101	569.319,429 586.054,986	1.947
103	569.330,323 586.053,854	104	569.335,882 586.053,18	5.6

Punct început	X / Y	Punct sfârşit	X / Y	Lungime segment
8	569.782,116 586.031,651	9	569.783,866 586.058,518	26.924
11	569.795,131 586.095,584	12	569.820,09 586.116,406	32.504
14	569.831,51 586.189,104	15	569.822,028 586.174,555	17.366
17	569.781,565 586.174,321	18	569.753,036 586.186,687	31.094
20	569.729,548 586.189,173	21	569.719,67 586.180,815	12.94
23	569.689,828 586.162,232	24	569.672,143 586.166,446	18.18
26	569.653,462 586.191,0	27	569.646,059 586.191,141	7.404
29	569.574,019 586.188,355	30	569.587,446 586.211,776	26.997
32	569.599,6 586.240,789	33	569.605,011 586.251,652	12.136
35	569.548,68 586.255,831	36	569.528,106 586.259,526	20.903
38	569.469,089 586.277,98	39	569.459,983 586.281,352	9.71
41	569.425,215 586.291,023	42	569.415,686 586.292,538	9.649
44	569.409,997 586.285,628	45	569.406,337 586.280,363	6.412
47	569.389,458 586.258,678	48	569.376,493 586.240,474	22.349
50	569.368,824 586.229,119	51	569.362,867 586.220,902	10.149
53	569.353,78 586.207,389	54	569.351,742 586.203,255	4.609
56	569.346,809 586.193,724	57	569.344,851 586.188,984	5.128
59	569.342,743 586.182,501	60	569.335,118 586.168,354	16.071
62	569.330,481 586.159,707	63	569.327,405 586.153,674	6.772
65	569.320,984 586.142,44	66	569.299,721 586.147,446	21.844
68	569.292,686 586.148,364	69	569.287,513 586.149,407	5.277
71	569.277,481 586.144,108	72	569.271,496 586.135,819	10.224
74	569.268,234 586.128,569	75	569.263,666 586.126,862	4.877
77	569.253,502 586.119,802	78	569.251,325 586.115,213	5.079
80	569.233,977 586.106,698	81	569.229,006 586.102,919	6.244
83	569.210,129 586.092,973	84	569.206,42 586.079,66	13.82
86	569.214,73 586.077,45	87	569.235,01 586.071,66	21.09
89	569.243,58 586.069,48	90	569.249,776 586.068,526	6.269
92	569.268,72 586.064,538	93	569.275,52 586.062,878	7.0
95	569.292,579 586.059,474	96	569.295,45 586.059,064	2.9
98	569.312,454 586.056,485	99	569.315,457 586.055,712	3.101
101	569.319,429 586.054,986	102	569.323,357 586.054,547	3.952
104	569.335,882 586.053,18	105	569.340,082 586.053,124	4.2

Punct început	X / Y	Punct sfârşit	X / Y	Lungime segment
9	569.783,866 586.058,518	10	569.786,073 586.074,425	16.059
12	569.820,09 586.116,406	13	569.845,464 586.190,555	78.37
15	569.822,028 586.174,555	16	569.814,24 586.163,269	13.712
18	569.753,036 586.186,687	19	569.738,391 586.186,825	14.646
21	569.719,67 586.180,815	22	569.701,986 586.167,828	21.941
24	569.672,143 586.166,446	25	569.658,535 586.179,433	18.811
27	569.646,059 586.191,141	28	569.627,685 586.191,02	18.374
30	569.587,446 586.211,776	31	569.591,544 586.221,911	10.932
33	569.605,011 586.251,652	34	569.563,076 586.254,6	42.038
36	569.528,106 586.259,526	37	569.497,659 586.268,41	31.717
39	569.459,983 586.281,352	40	569.439,389 586.287,813	21.584
42	569.415,686 586.292,538	43	569.411,627 586.287,974	6.108
45	569.406,337 586.280,363	46	569.395,051 586.265,886	18.356
48	569.376,493 586.240,474	49	569.374,921 586.238,266	2.71
51	569.362,867 586.220,902	52	569.358,648 586.215,026	7.234
54	569.351,742 586.203,255	55	569.348,371 586.196,946	7.153
57	569.344,851 586.188,984	58	569.343,794 586.185,733	3.419
60	569.335,118 586.168,354	61	569.332,656 586.164,679	4.423
63	569.327,405 586.153,674	64	569.322,547 586.145,59	9.431
66	569.299,721 586.147,446	67	569.296,934 586.148,153	2.875
69	569.287,513 586.149,407	70	569.281,541 586.150,988	6.178
72	569.271,496 586.135,819	73	569.267,161 586.133,244	5.042
75	569.263,666 586.126,862	76	569.254,236 586.121,35	10.923
78	569.251,325 586.115,213	79	569.241,24 586.110,87	10.98
81	569.229,006 586.102,919	82	569.220,694 586.098,636	9.351
84	569.206,42 586.079,66	85	569.208,132 586.079,181	1.778
87	569.235,01 586.071,66	88	569.241,474 586.069,836	6.716
90	569.249,776 586.068,526	91	569.264,1 586.065,606	14.619
93	569.275,52 586.062,878	94	569.282,737 586.061,243	7.4
96	569.295,45 586.059,064	97	569.304,925 586.057,515	9.601
99	569.315,457 586.055,712	100	569.317,494 586.055,203	2.1
102	569.323,357 586.054,547	103	569.330,323 586.053,854	7.0
105	569.340,082 586.053,124	106	569.343,466 586.053,448	3.399

Document care conține date cu caracter personal, protejat de prevederile Regulamentului (UE) nr. 679/2016 și Legii 190/2018

Punct început	X / Y	Punct sfârşit	X / Y	Lungime segment
106	569.343,466 586.053,448	107	569.346,005 586.054,368	2.701
109	569.352,739 586.059,944	110	569.354,002 586.062,884	3.2
112	569.361,3 586.075,525	113	569.364,273 586.080,505	5.8
115	569.372,061 586.092,804	116	569.381,005 586.107,025	16.8
118	569.391,738 586.114,708	119	569.400,19 586.122,057	11.2
121	569.408,874 586.112,019	122	569.421,909 586.114,103	13.201
124	569.451,396 586.121,494	125	569.467,962 586.124,288	16.8
127	569.502,902 586.129,683	128	569.499,398 586.119,679	10.6
130	569.512,475 586.110,486	131	569.529,244 586.111,494	16.799
133	569.562,215 586.115,39	134	569.579,914 586.117,282	17.8
136	569.611,049 586.119,236	137	569.624,207 586.118,177	13.201
139	569.657,456 586.113,344	140	569.656,949 586.105,561	7.799
142	569.655,644 586.069,691	143	569.654,884 586.049,701	20.004
145	569.648,656 586.018,519	146	569.644,616 586.003,54	15.514
148	569.675,365 585.985,007	149	569.710,335 585.979,515	35.399

Punct început	X / Y	Punct sfârşit	X / Y	Lungime segment
107	569.346,005 586.054,368	108	569.349,325 586.055,76	3.6
110	569.354,002 586.062,884	111	569.356,62 586.067,721	5.5
113	569.364,273 586.080,505	114	569.367,159 586.084,087	4.6
116	569.381,005 586.107,025	117	569.387,065 586.111,272	7.4
119	569.400,19 586.122,057	120	569.401,889 586.123,454	2.2
122	569.421,909 586.114,103	123	569.438,564 586.118,398	17.2
125	569.467,962 586.124,288	126	569.484,008 586.127,674	16.399
128	569.499,398 586.119,679	129	569.496,914 586.109,374	10.6
131	569.529,244 586.111,494	132	569.548,901 586.113,869	19.8
134	569.579,914 586.117,282	135	569.598,063 586.118,64	18.2
137	569.624,207 586.118,177	138	569.641,795 586.115,437	17.8
140	569.656,949 586.105,561	141	569.656,109 586.091,764	13.823
143	569.654,884 586.049,701	144	569.656,981 586.035,536	14.319
146	569.644,616 586.003,54	147	569.643,837 585.999,051	4.556
149	569.710,335 585.979,515	1	569.724,354 585.978,357	14.067

Punct început	X / Y	Punct sfârşit	X / Y	Lungime segment
108	569.349,325 586.055,76	109	569.352,739 586.059,944	5.4
111	569.356,62 586.067,721	112	569.361,3 586.075,525	9.1
114	569.367,159 586.084,087	115	569.372,061 586.092,804	10.001
117	569.387,065 586.111,272	118	569.391,738 586.114,708	5.8
120	569.401,889 586.123,454	121	569.408,874 586.112,019	13.4
123	569.438,564 586.118,398	124	569.451,396 586.121,494	13.2
126	569.484,008 586.127,674	127	569.502,902 586.129,683	19.001
129	569.496,914 586.109,374	130	569.512,475 586.110,486	15.601
132	569.548,901 586.113,869	133	569.562,215 586.115,39	13.401
135	569.598,063 586.118,64	136	569.611,049 586.119,236	13.0
138	569.641,795 586.115,437	139	569.657,456 586.113,344	15.8
141	569.656,109 586.091,764	142	569.655,644 586.069,691	22.078
144	569.656,981 586.035,536	145	569.648,656 586.018,519	18.944
147	569.643,837 585.999,051	148	569.675,365 585.985,007	34.514

**** Lungimile segmentelor sunt determinate în planul de proiecţie Stereo 70 şi sunt rotunjite la 1 milimetru.**
***** Distanţa dintre puncte este formată din segmente cumulate ce sunt mai mici decât valoarea 1 milimetru.**

Document care conține date cu caracter personal, protejat de prevederile Regulamentului (UE) nr. 679/2016 și Legii 190/2018

DATE DESPRE IMOBILUL NR. 2494

Oficiul de Cadastru şi Publicitate Imobiliară NEAMT
Biroul de Cadastru şi Publicitate Imobiliară Bicaz

A. Partea I. Descrierea imobilului

TEREN Extravilan

Adresa: Jud. Neamt, pct. 'Glodu'

Nr. Crt	Nr cadastral Nr. topografic	Suprafaţa* (mp)	Observaţii / Referinţe
A1		9.609	Sector cadastral:82 Teren imprejmuit;

B. Partea II. Proprietari şi acte

Inscrieri privitoare la dreptul de proprietate şi alte drepturi reale		Referinţe
2494 / 14/11/2023		
Act Administrativ nr. 2243, din 14/11/2023 emis de Primaria com. Damuc;		
B1	Inscrierea posesiei, drept de PROPRIETATE, dobandit prin Lege, cota actuala 1/1, cota initiala 1/1	A1
	1) **ONIGA ROZALIA** 2) **ONIGA SIMION**, DECEDAT DEFUNCT:Da	

C. Partea III. SARCINI .

Inscrieri privind dezmembramintele dreptului de proprietate, drepturi reale de garanţie şi sarcini	Referinţe
NU SUNT	

Document care conține date cu caracter personal, protejat de prevederile Regulamentului (UE) nr. 679/2016 și Legii 190/2018

Anexa Nr. 1 La Partea I

Teren

Nr cadastral	Suprafaţa (mp)*	Observaţii / Referinţe
	9.609	

* Suprafaţa este determinată in planul de proiecţie Stereo 70.

DETALII LINIARE IMOBIL

Date referitoare la teren

Crt	Categorie folosință	Intra vilan	Suprafaţa (mp)	Tarla	Parcelă	Nr. topo	Observaţii / Referinţe
1	pasune	NU	9.609	-	-	-	Pasune impadurita

Lungime Segmente

1) Valorile lungimilor segmentelor sunt obţinute din proiecţie în plan.

Punct început	X / Y	Punct sfârşit	X / Y	Lungime segment (** (m)
1	569.645,54 585.773,735	2	569.645,544 585.779,001	5.266
3	569.645,554 585.790,583	4	569.645,493 585.802,576	11.993
5	569.645,339 585.805,589	6	569.644,524 585.821,474	15.906
7	569.645,327 585.831,485	8	569.645,554 585.834,315	2.839
9	569.647,492 585.843,704	10	569.650,278 585.865,388	21.862

Punct început	X / Y	Punct sfârşit	X / Y	Lungime segment (** (m)
2	569.645,544 585.779,001	3	569.645,554 585.790,583	11.582
4	569.645,493 585.802,576	5	569.645,339 585.805,589	3.017
6	569.644,524 585.821,474	7	569.645,327 585.831,485	10.043
8	569.645,554 585.834,315	9	569.647,492 585.843,704	9.587
10	569.650,278 585.865,388	11	569.650,355 585.866,162	0.778

Document care conține date cu caracter personal, protejat de prevederile Regulamentului (UE) nr. 679/2016 și Legii 190/2018

Punct început	X / Y	Punct sfârşit	X / Y	Lungime segment (** (m)
11	569.650,355 585.866,162	12	569.653,307 585.895,795	29.78
13	569.655,71 585.909,188	14	569.659,48 585.918,286	9.848
15	569.665,658 585.930,44	16	569.669,168 585.930,341	3.511
17	569.677,187 585.933,911	18	569.693,726 585.949,47	22.707
19	569.723,056 585.975,573	20	569.712,425 585.976,961	10.721
21	569.695,707 585.979,02	22	569.675,718 585.982,291	20.255
23	569.660,939 585.987,864	24	569.644,948 585.994,648	17.371
25	569.643,421 585.996,651	26	569.641,889 585.987,822	8.961
27	569.639,186 585.980,132	28	569.638,129 585.974,207	6.019
29	569.635,245 585.966,381	30	569.628,873 585.952,299	15.457
31	569.625,576 585.944,343	32	569.622,83 585.936,349	8.452
33	569.616,697 585.918,871	34	569.610,96 585.900,896	18.868
35	569.601,942 585.871,324	36	569.597,218 585.853,153	18.775
37	569.594,832 585.844,568	38	569.609,527 585.824,163	25.146
39	569.637,591 585.778,835	40	569.640,049 585.773,751	5.647

Punct început	X / Y	Punct sfârşit	X / Y	Lungime segment (** (m)
12	569.653,307 585.895,795	13	569.655,71 585.909,188	13.607
14	569.659,48 585.918,286	15	569.665,658 585.930,44	13.634
16	569.669,168 585.930,341	17	569.677,187 585.933,911	8.778
18	569.693,726 585.949,47	19	569.723,056 585.975,573	39.263
20	569.712,425 585.976,961	21	569.695,707 585.979,02	16.844
22	569.675,718 585.982,291	23	569.660,939 585.987,864	15.795
24	569.644,948 585.994,648	25	569.643,421 585.996,651	2.519
26	569.641,889 585.987,822	27	569.639,186 585.980,132	8.151
28	569.638,129 585.974,207	29	569.635,245 585.966,381	8.34
30	569.628,873 585.952,299	31	569.625,576 585.944,343	8.612
32	569.622,83 585.936,349	33	569.616,697 585.918,871	18.523
34	569.610,96 585.900,896	35	569.601,942 585.871,324	30.916
36	569.597,218 585.853,153	37	569.594,832 585.844,568	8.91
38	569.609,527 585.824,163	39	569.637,591 585.778,835	53.312
40	569.640,049 585.773,751	1	569.645,54 585.773,735	5.491

**** Lungimile segmentelor sunt determinate în planul de proiecţie Stereo 70 şi sunt rotunjite la 1 milimetru.**
***** Distanţa dintre puncte este formată din segmente cumulate ce sunt mai mici decât valoarea 1 milimetru.**

Document care conține date cu caracter personal, protejat de prevederile Regulamentului (UE) nr. 679/2016 și Legii 190/2018

DATE DESPRE IMOBILUL NR. 2495

Oficiul de Cadastru şi Publicitate Imobiliară NEAMT
Biroul de Cadastru şi Publicitate Imobiliară Bicaz

A. Partea I. Descrierea imobilului

TEREN Extravilan

Adresa: Jud. Neamt, pct. 'Glodu'

Nr. Crt	Nr cadastral Nr. topografic	Suprafaţa* (mp)	Observaţii / Referinţe
A1		12.018	Sector cadastral:82 Teren neimprejmuit;

B. Partea II. Proprietari şi acte

Inscrieri privitoare la dreptul de proprietate şi alte drepturi reale		Referinţe
2495 / 14/11/2023		
Act Administrativ nr. 2244, din 14/11/2023 emis de Primaria com. Damuc;		
B1	Inscrierea posesiei, drept de PROPRIETATE, dobandit prin Lege, cota actuala 1/1, cota initiala 1/1	A1
	1) **ONIGA ROZALIA** 2) **ONIGA SIMION**, DECEDAT DEFUNCT:Da	

C. Partea III. SARCINI .

Inscrieri privind dezmembramintele dreptului de proprietate, drepturi reale de garanţie şi sarcini	Referinţe
NU SUNT	

Document care conține date cu caracter personal, protejat de prevederile Regulamentului (UE) nr. 679/2016 și Legii 190/2018

Anexa Nr. 1 La Partea I

Teren

Nr cadastral	Suprafaţa (mp)*	Observaţii / Referinţe
	12.018	

* Suprafaţa este determinată in planul de proiecţie Stereo 70.

DETALII LINIARE IMOBIL

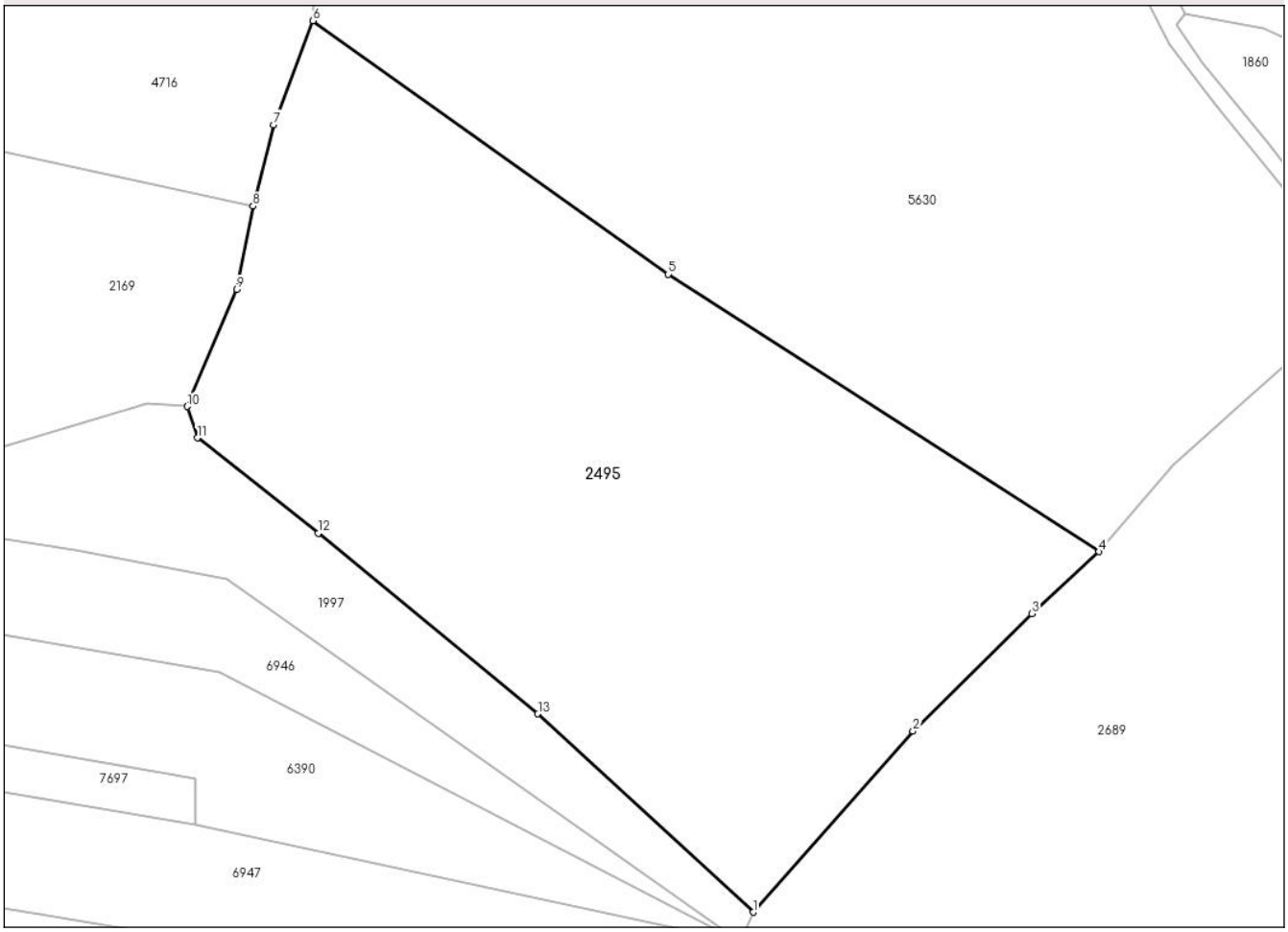

Date referitoare la teren

Crt	Categorie folosință	Intra vilan	Suprafaţa (mp)	Tarla	Parcelă	Nr. topo	Observaţii / Referinţe
1	pasune	NU	12.018	-	-	-	Pasune impadurita

Lungime Segmente
1) Valorile lungimilor segmentelor sunt obţinute din proiecţie în plan.

Punct început	X / Y	Punct sfârşit	X / Y	Lungime segment (** (m)
1	569.780,952 586.267,883	2	569.809,873 586.300,611	43.675
2	569.809,873 586.300,611	3	569.831,426 586.321,857	30.264
3	569.831,426 586.321,857	4	569.843,523 586.333,033	16.469
4	569.843,523 586.333,033	5	569.765,586 586.383,193	92.683
5	569.765,586 586.383,193	6	569.701,287 586.429,013	78.955

Document care conține date cu caracter personal, protejat de prevederile Regulamentului (UE) nr. 679/2016 și Legii 190/2018

Punct început	X / Y	Punct sfârşit	X / Y	Lungime segment (** (m)
6	569.701,287 586.429,013	7	569.694,224 586.410,221	20.075
7	569.694,224 586.410,221	8	569.690,49 586.395,474	15.212
8	569.690,49 586.395,474	9	569.687,529 586.380,446	15.317
9	569.687,529 586.380,446	10	569.678,567 586.359,286	22.98
10	569.678,567 586.359,286	11	569.680,422 586.353,611	5.97
11	569.680,422 586.353,611	12	569.702,269 586.336,351	27.842
12	569.702,269 586.336,351	13	569.742,004 586.303,723	51.415
13	569.742,004 586.303,723	1	569.780,952 586.267,883	52.929

** Lungimile segmentelor sunt determinate în planul de proiecţie Stereo 70 şi sunt rotunjite la 1 milimetru.
*** Distanţa dintre puncte este formată din segmente cumulate ce sunt mai mici decât valoarea 1 milimetru.

Document care conține date cu caracter personal, protejat de prevederile Regulamentului (UE) nr. 679/2016 și Legii 190/2018

DATE DESPRE IMOBILUL NR. 2501

Oficiul de Cadastru şi Publicitate Imobiliară NEAMT
Biroul de Cadastru şi Publicitate Imobiliară Bicaz

A. Partea I. Descrierea imobilului

TEREN Extravilan

Adresa: Jud. Neamt, pct. 'Glodu'

Nr. Crt	Nr cadastral Nr. topografic	Suprafaţa* (mp)	Observaţii / Referinţe
A1		2.891	Sector cadastral:82 Teren neimprejmuit;

B. Partea II. Proprietari şi acte

Inscrieri privitoare la dreptul de proprietate şi alte drepturi reale		Referinţe
2501 / 14/11/2023		
Act Administrativ nr. 2245, din 14/11/2023 emis de Primaria com. Damuc;		
B1	Inscrierea posesiei, drept de PROPRIETATE, dobandit prin Lege, cota actuala 1/1, cota initiala 1/1	A1
	1) **TOPLICIAN GAVRIL** 2) **TOPLICIAN MĂRIA**	

C. Partea III. SARCINI .

Inscrieri privind dezmembramintele dreptului de proprietate, drepturi reale de garanţie şi sarcini	Referinţe
NU SUNT	

Document care conține date cu caracter personal, protejat de prevederile Regulamentului (UE) nr. 679/2016 și Legii 190/2018

Anexa Nr. 1 La Partea I

Teren

Nr cadastral	Suprafaţa (mp)*	Observaţii / Referinţe
	2.891	

* Suprafaţa este determinată in planul de proiecţie Stereo 70.

DETALII LINIARE IMOBIL

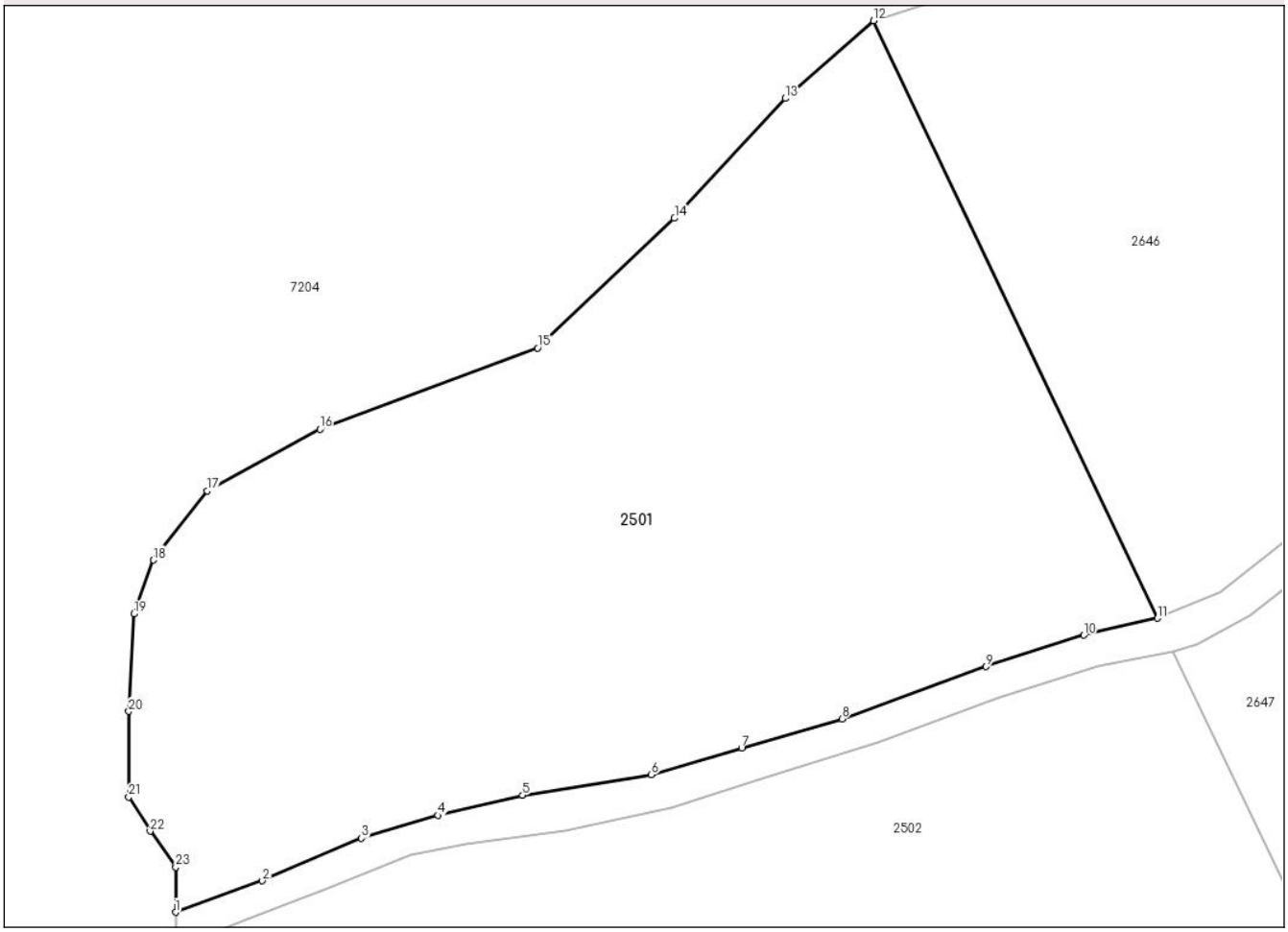

Date referitoare la teren

Crt	Categorie folosință	Intra vilan	Suprafaţa (mp)	Tarla	Parcelă	Nr. topo	Observaţii / Referinţe
1	pasune	NU	2.891	-	-	-	

Lungime Segmente

1) Valorile lungimilor segmentelor sunt obţinute din proiecţie în plan.

Punct început	X / Y	Punct sfârşit	X / Y	Lungime segment (** (m)
1	570.788,017 586.231,089	2	570.794,934 586.233,588	7.355
3	570.802,838 586.236,995	4	570.808,926 586.238,812	6.353
5	570.815,694 586.240,402	6	570.825,961 586.242,038	10.397
7	570.833,184 586.244,173	8	570.841,18 586.246,49	8.325
9	570.852,673 586.250,669	10	570.860,487 586.253,168	8.204

Punct început	X / Y	Punct sfârşit	X / Y	Lungime segment (** (m)
2	570.794,934 586.233,588	3	570.802,838 586.236,995	8.607
4	570.808,926 586.238,812	5	570.815,694 586.240,402	6.952
6	570.825,961 586.242,038	7	570.833,184 586.244,173	7.532
8	570.841,18 586.246,49	9	570.852,673 586.250,669	12.229
10	570.860,487 586.253,168	11	570.866,359 586.254,515	6.025

Document care conține date cu caracter personal, protejat de prevederile Regulamentului (UE) nr. 679/2016 și Legii 190/2018

Punct început	X / Y	Punct sfârşit	X / Y	Lungime segment (** (m)
11	570.866,359 586.254,515	12	570.843,69 586.302,151	52.755
13	570.836,671 586.295,95	14	570.827,812 586.286,41	13.019
15	570.816,91 586.276,052	16	570.799,533 586.269,579	18.543
17	570.790,538 586.264,673	18	570.786,245 586.259,153	6.993
19	570.784,678 586.254,86	20	570.784,269 586.247,092	7.779
21	570.784,269 586.240,277	22	570.785,973 586.237,552	3.214
23	570.788,017 586.234,69	1	570.788,017 586.231,089	3.601

Punct început	X / Y	Punct sfârşit	X / Y	Lungime segment (** (m)
12	570.843,69 586.302,151	13	570.836,671 586.295,95	9.366
14	570.827,812 586.286,41	15	570.816,91 586.276,052	15.038
16	570.799,533 586.269,579	17	570.790,538 586.264,673	10.246
18	570.786,245 586.259,153	19	570.784,678 586.254,86	4.57
20	570.784,269 586.247,092	21	570.784,269 586.240,277	6.815
22	570.785,973 586.237,552	23	570.788,017 586.234,69	3.517

** Lungimile segmentelor sunt determinate în planul de proiecţie Stereo 70 şi sunt rotunjite la 1 milimetru.
*** Distanţa dintre puncte este formată din segmente cumulate ce sunt mai mici decât valoarea 1 milimetru.

Document care conține date cu caracter personal, protejat de prevederile Regulamentului (UE) nr. 679/2016 și Legii 190/2018

DATE DESPRE IMOBILUL NR. 2502

Oficiul de Cadastru şi Publicitate Imobiliară NEAMT
Biroul de Cadastru şi Publicitate Imobiliară Bicaz

A. Partea I. Descrierea imobilului

TEREN Extravilan

Adresa: Jud. Neamt, pct. 'Glodu'

Nr. Crt	Nr cadastral Nr. topografic	Suprafaţa* (mp)	Observaţii / Referinţe
A1		11.669	Sector cadastral:82 Teren neimprejmuit;

B. Partea II. Proprietari şi acte

Inscrieri privitoare la dreptul de proprietate şi alte drepturi reale		Referinţe
2502 / 22/11/2023		
Act Administrativ nr. 2367, din 22/11/2023 emis de Primaria com. Damuc;		
B1	Inscrierea posesiei, drept de PROPRIETATE, dobandit prin Lege, cota actuala 1/1, cota initiala 1/1	A1
	1) **TOPLICIAN GAVRIL** 2) **TOPLICIAN MĂRIA**	

C. Partea III. SARCINI .

Inscrieri privind dezmembramintele dreptului de proprietate, drepturi reale de garanţie şi sarcini	Referinţe
NU SUNT	

Anexa Nr. 1 La Partea I

Teren

Nr cadastral	Suprafaţa (mp)*	Observaţii / Referinţe
	11.669	

* Suprafaţa este determinată in planul de proiecţie Stereo 70.

DETALII LINIARE IMOBIL

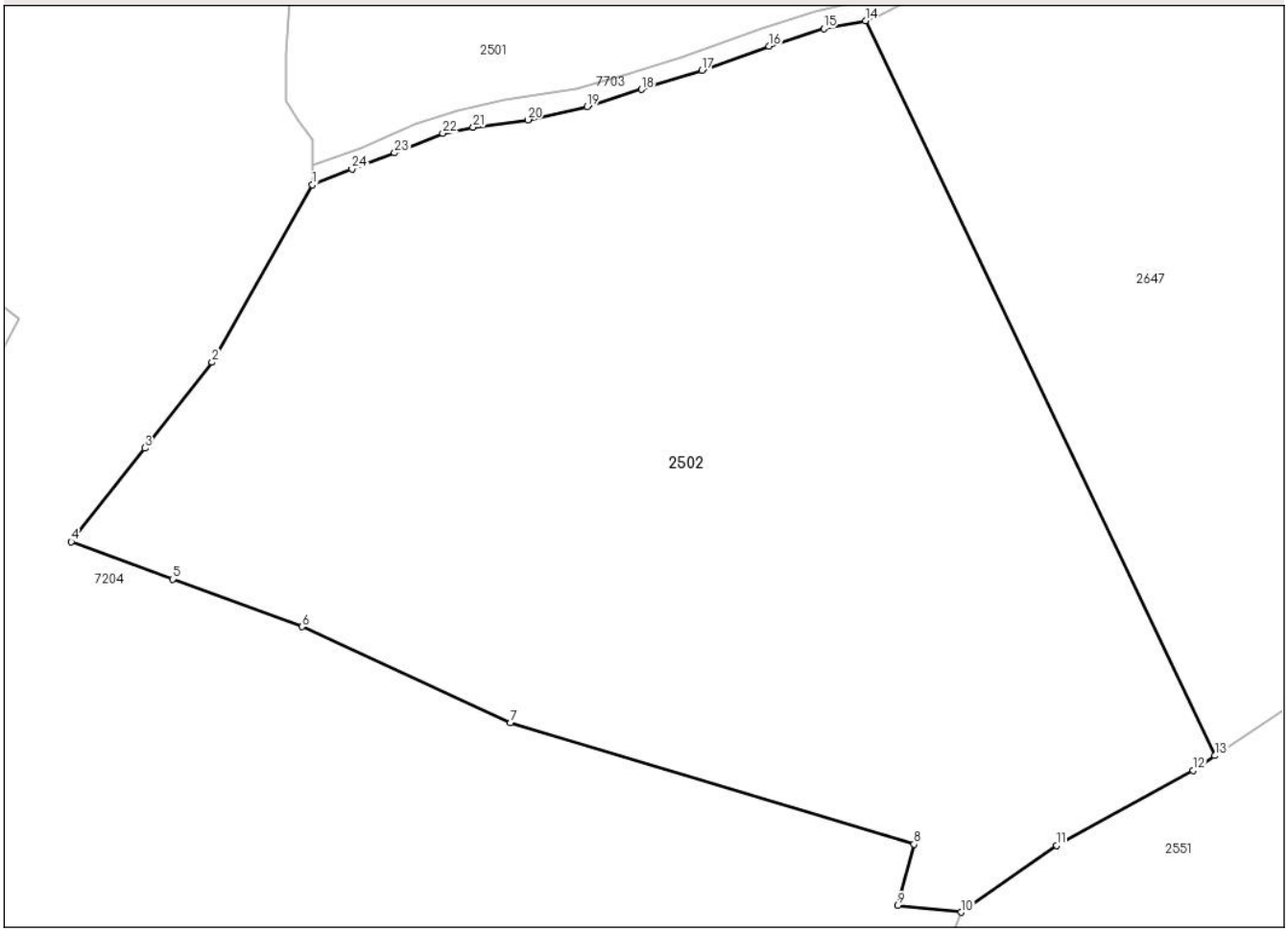

Date referitoare la teren

Crt	Categorie folosință	Intra vilan	Suprafaţa (mp)	Tarla	Parcelă	Nr. topo	Observaţii / Referinţe
1	pasune	NU	11.669	-	-	-	

Lungime Segmente

1) Valorile lungimilor segmentelor sunt obţinute din proiecţie în plan.

Punct început	X / Y	Punct sfârşit	X / Y	Lungime segment (** (m)
1	570.788,017 586.228,227	2	570.773,564 586.202,733	29.306
3	570.763,876 586.190,374	4	570.753,311 586.176,897	17.125
5	570.767,92 586.171,53	6	570.786,532 586.164,693	19.828
7	570.816,539 586.150,879	8	570.874,601 586.133,427	60.628
9	570.872,309 586.124,611	10	570.881,402 586.123,648	9.144

Punct început	X / Y	Punct sfârşit	X / Y	Lungime segment (** (m)
2	570.773,564 586.202,733	3	570.763,876 586.190,374	15.704
4	570.753,311 586.176,897	5	570.767,92 586.171,53	15.564
6	570.786,532 586.164,693	7	570.816,539 586.150,879	33.034
8	570.874,601 586.133,427	9	570.872,309 586.124,611	9.109
10	570.881,402 586.123,648	11	570.895,137 586.133,225	16.744

Document care conține date cu caracter personal, protejat de prevederile Regulamentului (UE) nr. 679/2016 și Legii 190/2018

Punct început	X / Y	Punct sfârşit	X / Y	Lungime segment (** (m)
11	570.895,137 586.133,225	12	570.914,763 586.144,06	22.418
13	570.917,923 586.146,159	14	570.867,635 586.251,834	117.03
15	570.861,623 586.250,715	16	570.853,718 586.248,171	8.304
17	570.844,087 586.244,673	18	570.835,41 586.241,947	9.095
19	570.827,551 586.239,448	20	570.819,056 586.237,586	8.697
21	570.811,152 586.236,495	22	570.806,79 586.235,632	4.447
23	570.799,84 586.232,816	24	570.793,707 586.230,499	6.556

Punct început	X / Y	Punct sfârşit	X / Y	Lungime segment (** (m)
12	570.914,763 586.144,06	13	570.917,923 586.146,159	3.794
14	570.867,635 586.251,834	15	570.861,623 586.250,715	6.115
16	570.853,718 586.248,171	17	570.844,087 586.244,673	10.247
18	570.835,41 586.241,947	19	570.827,551 586.239,448	8.247
20	570.819,056 586.237,586	21	570.811,152 586.236,495	7.979
22	570.806,79 586.235,632	23	570.799,84 586.232,816	7.499
24	570.793,707 586.230,499	1	570.788,017 586.228,227	6.127

** Lungimile segmentelor sunt determinate în planul de proiecţie Stereo 70 şi sunt rotunjite la 1 milimetru.
*** Distanţa dintre puncte este formată din segmente cumulate ce sunt mai mici decât valoarea 1 milimetru.

Document care conține date cu caracter personal, protejat de prevederile Regulamentului (UE) nr. 679/2016 și Legii 190/2018

DATE DESPRE IMOBILUL NR. 2530

Oficiul de Cadastru şi Publicitate Imobiliară NEAMT
Biroul de Cadastru şi Publicitate Imobiliară Bicaz

A. Partea I. Descrierea imobilului

TEREN Extravilan

Adresa: Jud. Neamt, pct. 'Glodu'

Nr. Crt	Nr cadastral Nr. topografic	Suprafaţa* (mp)	Observaţii / Referinţe
A1		36.952	Sector cadastral:82 Teren neimprejmuit;

Construcţii

Crt	Nr cadastral Nr. topografic	Adresa	Observaţii / Referinţe
A1.1		Jud. Neamt	Nr. niveluri:1; S. construita la sol:23 mp;
A1.2		Jud. Neamt	Nr. niveluri:1; S. construita la sol:41 mp;
A1.3		Jud. Neamt	Nr. niveluri:1; S. construita la sol:22 mp;

B. Partea II. Proprietari şi acte

Inscrieri privitoare la dreptul de proprietate şi alte drepturi reale		Referinţe
2530 / 14/11/2023		
Act Administrativ nr. 2246, din 14/11/2023 emis de Primaria com. Damuc;		
B1	Inscrierea posesiei, drept de PROPRIETATE, dobandit prin Lege, cota actuala 1/1, cota initiala 1/1	A1
	1) **GAINA SIMION** 2) **GĂINĂ IOANA**	
Act Administrativ nr. 2211, din 10/11/2023 emis de Primaria com. Damuc;		
B2	Intabulare, drept de PROPRIETATE, dobandit prin Lege, cota actuala 1/1, cota initiala 1/1	A1.1, A1.2, A1.3
	1) **GAINA SIMION** 2) **GĂINĂ IOANA**	

C. Partea III. SARCINI .

Inscrieri privind dezmembramintele dreptului de proprietate, drepturi reale de garanţie şi sarcini	Referinţe
NU SUNT	

Document care conține date cu caracter personal, protejat de prevederile Regulamentului (UE) nr. 679/2016 și Legii 190/2018

Anexa Nr. 1 La Partea I

Teren

Nr cadastral	Suprafaţa (mp)*	Observaţii / Referinţe
	36.952	

* Suprafaţa este determinată in planul de proiecţie Stereo 70.

DETALII LINIARE IMOBIL

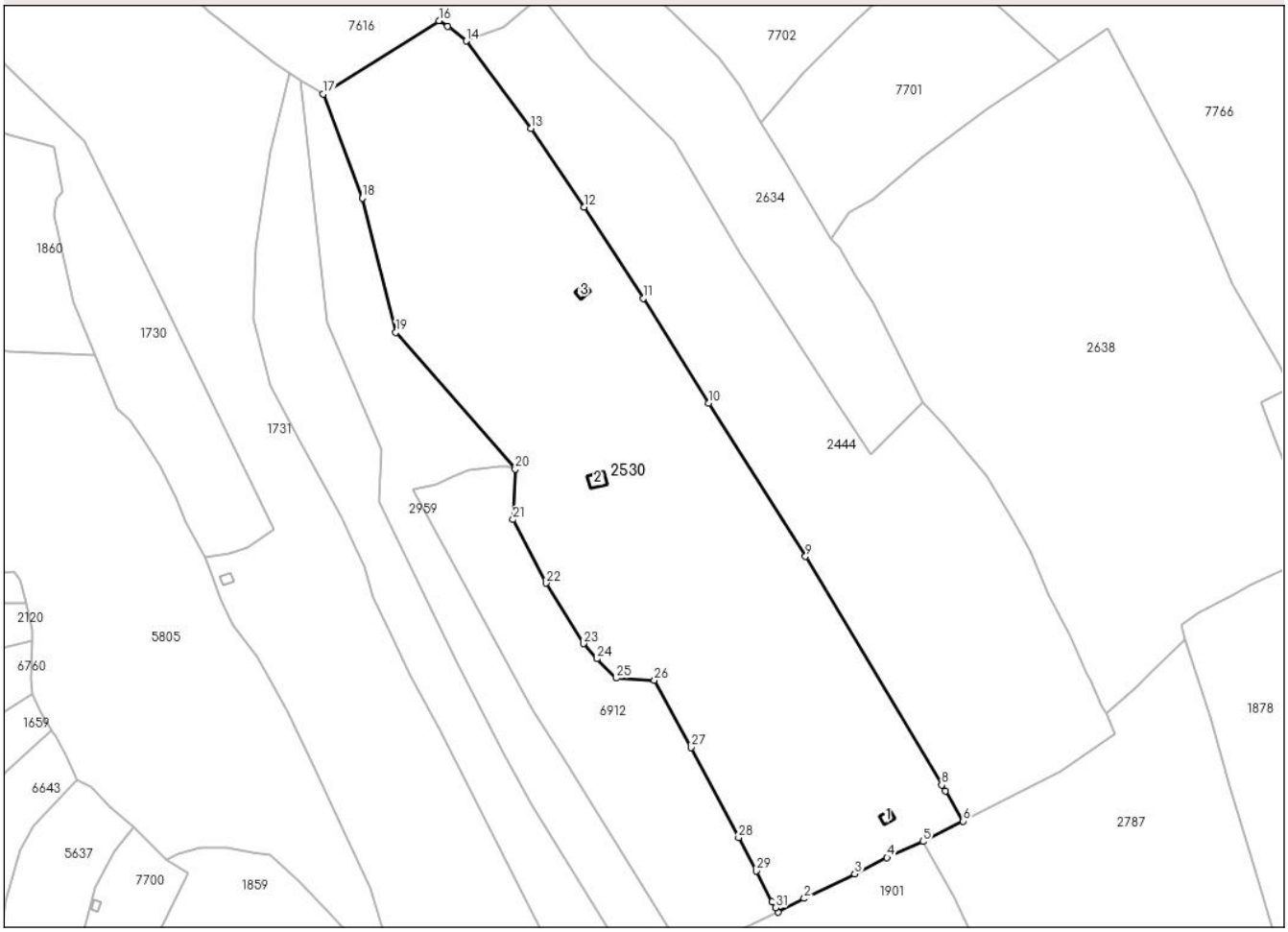

Date referitoare la teren

Crt	Categorie folosință	Intra vilan	Suprafaţa (mp)	Tarla	Parcelă	Nr. topo	Observaţii / Referinţe
1	pasune	NU	17.548	-	-	-	
2	faneata	NU	18.540	-	-	-	
3	drum	NU	271	-	-	-	
4	faneata	NU	593	-	-	-	

Date referitoare la construcţii

Crt	Număr	Destinaţie construcţie	Supraf. (mp)	Situaţie juridică	Observaţii / Referinţe
A1.1		constructii anexa	23	Cu acte	Nr. niveluri:1; S. construita la sol:23 mp;
A1.2		constructii anexa	41	Cu acte	Nr. niveluri:1; S. construita la sol:41 mp;
A1.3		constructii anexa	22	Cu acte	Nr. niveluri:1; S. construita la sol:22 mp;

Lungime Segmente

1) Valorile lungimilor segmentelor sunt obţinute din proiecţie în plan.

Punct început	X / Y	Punct sfârşit	X / Y	Lungime segment (** (m)

Punct început	X / Y	Punct sfârşit	X / Y	Lungime segment (** (m)

Document care conține date cu caracter personal, protejat de prevederile Regulamentului (UE) nr. 679/2016 și Legii 190/2018

Punct început	X / Y	Punct sfârşit	X / Y	Lungime segment (** (m)
1	570.420,229 586.010,134	2	570.431,736 586.016,124	12.973
3	570.453,797 586.026,798	4	570.467,936 586.033,895	15.82
5	570.483,671 586.040,937	6	570.501,161 586.049,868	19.638
7	570.493,36 586.062,943	8	570.491,779 586.065,592	3.085
9	570.432,311 586.165,251	10	570.390,117 586.232,171	79.111
11	570.361,403 586.277,874	12	570.335,561 586.317,596	47.388
13	570.312,51 586.351,973	14	570.284,194 586.390,067	47.465
15	570.276,059 586.396,48	16	570.272,33 586.398,927	4.46
17	570.221,628 586.366,906	18	570.238,861 586.321,524	48.544
19	570.253,443 586.262,972	20	570.305,602 586.203,298	79.256
21	570.304,592 586.181,369	22	570.319,006 586.153,607	31.281
23	570.335,439 586.127,247	24	570.341,271 586.120,685	8.779
25	570.349,684 586.112,217	26	570.366,341 586.111,207	16.688
27	570.382,438 586.081,931	28	570.403,086 586.042,702	44.331
29	570.410,766 586.028,111	30	570.417,775 586.014,797	15.046
31	570.419,173 586.012,141	1	570.420,229 586.010,134	2.268

Punct început	X / Y	Punct sfârşit	X / Y	Lungime segment (** (m)
2	570.431,736 586.016,124	3	570.453,797 586.026,798	24.508
4	570.467,936 586.033,895	5	570.483,671 586.040,937	17.239
6	570.501,161 586.049,868	7	570.493,36 586.062,943	15.225
8	570.491,779 586.065,592	9	570.432,311 586.165,251	116.053
10	570.390,117 586.232,171	11	570.361,403 586.277,874	53.975
12	570.335,561 586.317,596	13	570.312,51 586.351,973	41.39
14	570.284,194 586.390,067	15	570.276,059 586.396,48	10.359
16	570.272,33 586.398,927	17	570.221,628 586.366,906	59.967
18	570.238,861 586.321,524	19	570.253,443 586.262,972	60.34
20	570.305,602 586.203,298	21	570.304,592 586.181,369	21.952
22	570.319,006 586.153,607	23	570.335,439 586.127,247	31.063
24	570.341,271 586.120,685	25	570.349,684 586.112,217	11.937
26	570.366,341 586.111,207	27	570.382,438 586.081,931	33.41
28	570.403,086 586.042,702	29	570.410,766 586.028,111	16.489
30	570.417,775 586.014,797	31	570.419,173 586.012,141	3.001

** Lungimile segmentelor sunt determinate în planul de proiecţie Stereo 70 şi sunt rotunjite la 1 milimetru.
*** Distanţa dintre puncte este formată din segmente cumulate ce sunt mai mici decât valoarea 1 milimetru.

Document care conține date cu caracter personal, protejat de prevederile Regulamentului (UE) nr. 679/2016 și Legii 190/2018

DATE DESPRE IMOBILUL NR. 2551

Oficiul de Cadastru şi Publicitate Imobiliară NEAMT
Biroul de Cadastru şi Publicitate Imobiliară Bicaz

A. Partea I. Descrierea imobilului

TEREN Extravilan

Adresa: Jud. Neamt, pct. 'Glodu'

Nr. Crt	Nr cadastral Nr. topografic	Suprafaţa* (mp)	Observaţii / Referinţe
A1		6.606	Sector cadastral:82 Teren neimprejmuit;

B. Partea II. Proprietari şi acte

Inscrieri privitoare la dreptul de proprietate şi alte drepturi reale		Referinţe
2551 / 22/11/2023		
Act Administrativ nr. 2368, din 22/11/2023 emis de Primaria com. Damuc;		
B1	Inscrierea posesiei, drept de PROPRIETATE, dobandit prin Lege, cota actuala 1/1, cota initiala 1/1	A1
	1) **TOPLICEANU EUGEN** 2) **TOPLICEANU TRIFANA**	

C. Partea III. SARCINI .

Inscrieri privind dezmembramintele dreptului de proprietate, drepturi reale de garanţie şi sarcini	Referinţe
NU SUNT	

Document care conține date cu caracter personal, protejat de prevederile Regulamentului (UE) nr. 679/2016 și Legii 190/2018

Anexa Nr. 1 La Partea I

Teren

Nr cadastral	Suprafaţa (mp)*	Observaţii / Referinţe
	6.606	

* Suprafaţa este determinată in planul de proiecţie Stereo 70.

DETALII LINIARE IMOBIL

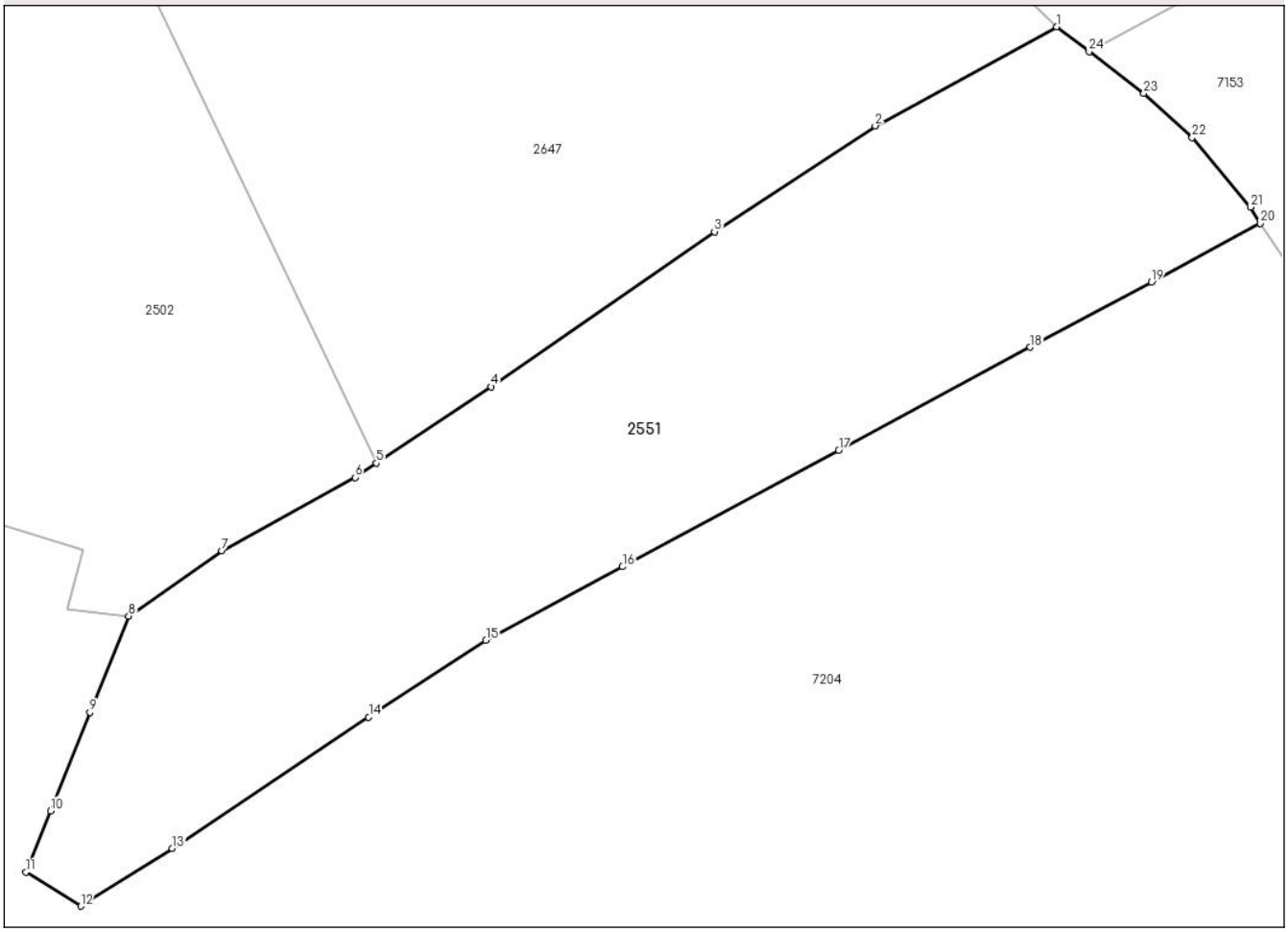

Date referitoare la teren

Crt	Categorie folosință	Intra vilan	Suprafaţa (mp)	Tarla	Parcelă	Nr. topo	Observaţii / Referinţe
1	faneata	NU	6.606	-	-	-	

Lungime Segmente

1) Valorile lungimilor segmentelor sunt obţinute din proiecţie în plan.

Punct început	X / Y	Punct sfârşit	X / Y	Lungime segment (** (m)
1	571.018,23 586.210,457	2	570.991,491 586.195,848	30.47
3	570.967,778 586.180,244	4	570.934,865 586.157,416	40.055
5	570.917,923 586.146,159	6	570.914,763 586.144,06	3.794
7	570.895,137 586.133,225	8	570.881,402 586.123,648	16.744
9	570.875,688 586.109,426	10	570.869,868 586.094,941	15.61

Punct început	X / Y	Punct sfârşit	X / Y	Lungime segment (** (m)
2	570.991,491 586.195,848	3	570.967,778 586.180,244	28.386
4	570.934,865 586.157,416	5	570.917,923 586.146,159	20.341
6	570.914,763 586.144,06	7	570.895,137 586.133,225	22.418
8	570.881,402 586.123,648	9	570.875,688 586.109,426	15.327
10	570.869,868 586.094,941	11	570.866,246 586.085,925	9.716

Document care conține date cu caracter personal, protejat de prevederile Regulamentului (UE) nr. 679/2016 și Legii 190/2018

Punct început	X / Y	Punct sfârşit	X / Y	Lungime segment (** (m)
11	570.866,246 586.085,925	12	570.874,325 586.080,88	9.525
13	570.887,837 586.089,425	14	570.916,805 586.108,735	34.814
15	570.934,079 586.120,062	16	570.954,227 586.130,896	22.876
17	570.986,114 586.148,044	18	571.014,353 586.163,229	32.063
19	571.032,226 586.172,84	20	571.048,276 586.181,471	18.224
21	571.046,812 586.183,861	22	571.038,241 586.194,116	13.365
23	571.031,099 586.200,646	24	571.023,035 586.206,794	10.14

Punct început	X / Y	Punct sfârşit	X / Y	Lungime segment (** (m)
12	570.874,325 586.080,88	13	570.887,837 586.089,425	15.987
14	570.916,805 586.108,735	15	570.934,079 586.120,062	20.657
16	570.954,227 586.130,896	17	570.986,114 586.148,044	36.205
18	571.014,353 586.163,229	19	571.032,226 586.172,84	20.293
20	571.048,276 586.181,471	21	571.046,812 586.183,861	2.803
22	571.038,241 586.194,116	23	571.031,099 586.200,646	9.677
24	571.023,035 586.206,794	1	571.018,23 586.210,457	6.042

** Lungimile segmentelor sunt determinate în planul de proiecţie Stereo 70 şi sunt rotunjite la 1 milimetru.
*** Distanţa dintre puncte este formată din segmente cumulate ce sunt mai mici decât valoarea 1 milimetru.

Document care conține date cu caracter personal, protejat de prevederile Regulamentului (UE) nr. 679/2016 și Legii 190/2018

DATE DESPRE IMOBILUL NR. 2552

Oficiul de Cadastru şi Publicitate Imobiliară NEAMT
Biroul de Cadastru şi Publicitate Imobiliară Bicaz

A. Partea I. Descrierea imobilului

TEREN Extravilan

Adresa: Jud. Neamt, pct. 'Glodu'

Nr. Crt	Nr cadastral Nr. topografic	Suprafaţa* (mp)	Observaţii / Referinţe
A1		1.241	Sector cadastral:82 Teren neimprejmuit;

B. Partea II. Proprietari şi acte

Inscrieri privitoare la dreptul de proprietate şi alte drepturi reale		Referinţe
2552 / 14/11/2023		
Act Administrativ nr. 2247, din 14/11/2023 emis de Primaria com. Damuc;		
B1	Inscrierea posesiei, drept de PROPRIETATE, dobandit prin Lege, cota actuala 1/1, cota initiala 1/1	A1
	1) **TOPLICEANU EUGEN** 2) **TOPLICEANU TRIFANA**	

C. Partea III. SARCINI .

Inscrieri privind dezmembramintele dreptului de proprietate, drepturi reale de garanţie şi sarcini	Referinţe
NU SUNT	

Document care conține date cu caracter personal, protejat de prevederile Regulamentului (UE) nr. 679/2016 și Legii 190/2018

Anexa Nr. 1 La Partea I

Teren

Nr cadastral	Suprafaţa (mp)*	Observaţii / Referinţe
	1.241	

* Suprafaţa este determinată in planul de proiecţie Stereo 70.

DETALII LINIARE IMOBIL

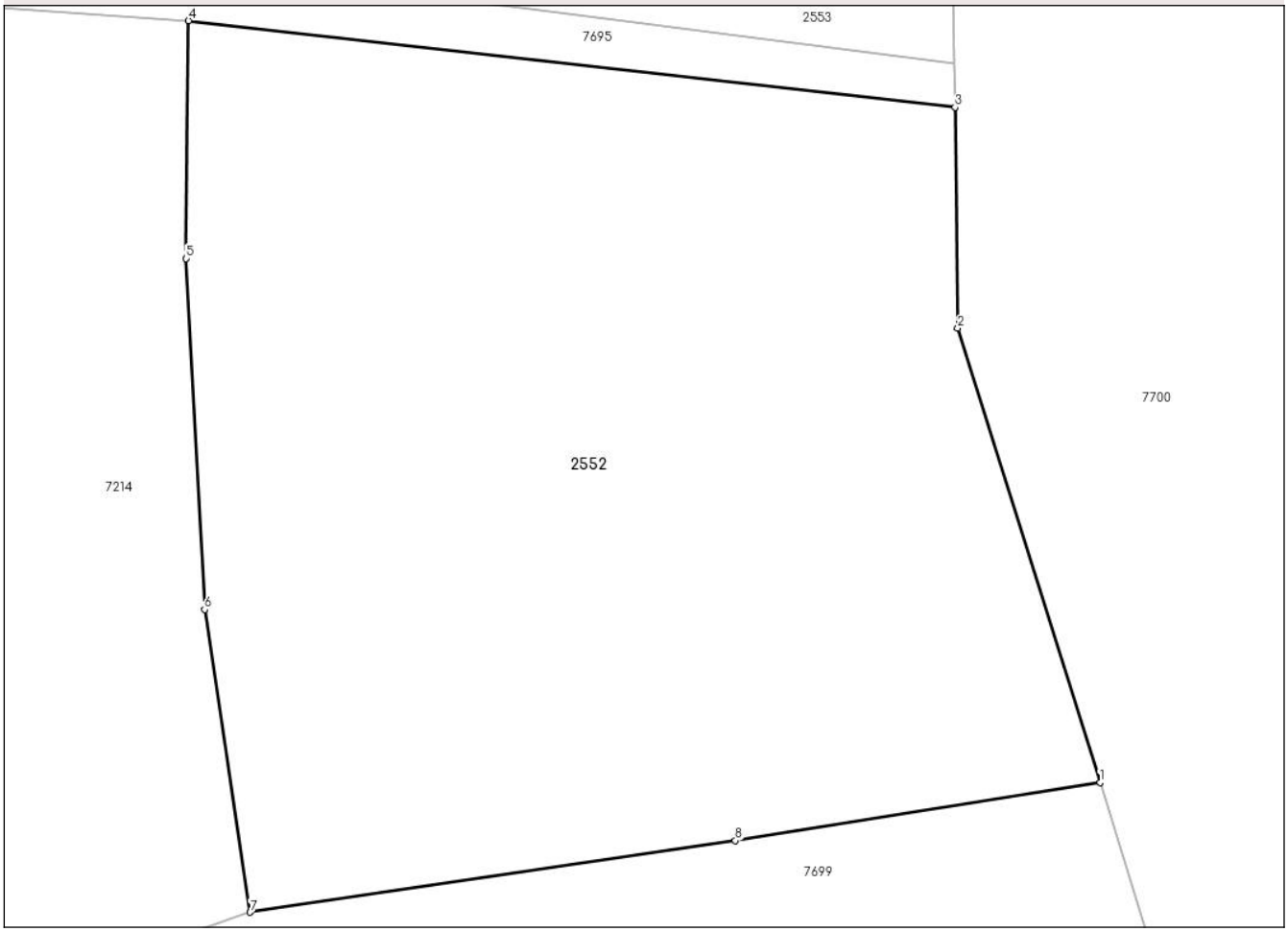

Date referitoare la teren

Crt	Categorie folosință	Intra vilan	Suprafaţa (mp)	Tarla	Parcelă	Nr. topo	Observaţii / Referinţe
1	faneata	NU	1.241	-	-	-	

Lungime Segmente
1) Valorile lungimilor segmentelor sunt obţinute din proiecţie în plan.

Punct început	X / Y	Punct sfârşit	X / Y	Lungime segment (** (m)
1	570.114,449 585.920,099	2	570.108,157 585.940,174	21.038
2	570.108,157 585.940,174	3	570.108,042 585.949,942	9.769
3	570.108,042 585.949,942	4	570.074,134 585.953,765	34.123
4	570.074,134 585.953,765	5	570.074,032 585.943,255	10.51
5	570.074,032 585.943,255	6	570.074,848 585.927,745	15.531

Document care conține date cu caracter personal, protejat de prevederile Regulamentului (UE) nr. 679/2016 și Legii 190/2018

Punct început	X / Y	Punct sfârşit	X / Y	Lungime segment (** (m)
6	570.074,848 585.927,745	7	570.076,858 585.914,374	13.521
7	570.076,858 585.914,374	8	570.098,317 585.917,541	21.691
8	570.098,317 585.917,541	1	570.114,449 585.920,099	16.334

** Lungimile segmentelor sunt determinate în planul de proiecţie Stereo 70 şi sunt rotunjite la 1 milimetru.
*** Distanţa dintre puncte este formată din segmente cumulate ce sunt mai mici decât valoarea 1 milimetru.

Document care conține date cu caracter personal, protejat de prevederile Regulamentului (UE) nr. 679/2016 și Legii 190/2018

DATE DESPRE IMOBILUL NR. 2553

Oficiul de Cadastru şi Publicitate Imobiliară NEAMT
Biroul de Cadastru şi Publicitate Imobiliară Bicaz

A. Partea I. Descrierea imobilului

TEREN Extravilan

Adresa: Jud. Neamt, pct. 'Glodu'

Nr. Crt	Nr cadastral Nr. topografic	Suprafaţa* (mp)	Observaţii / Referinţe
A1		1.000	Sector cadastral:82 Teren neimprejmuit;

B. Partea II. Proprietari şi acte

Inscrieri privitoare la dreptul de proprietate şi alte drepturi reale		Referinţe
2553 / 14/11/2023		
Act Administrativ nr. 2248, din 14/11/2023 emis de Primaria com. Damuc;		
B1	Inscrierea posesiei, drept de PROPRIETATE, dobandit prin Lege, cota actuala 1/1, cota initiala 1/1	A1
	1) **TOPLICEANU EUGEN** 2) **TOPLICEANU TRIFANA**	

C. Partea III. SARCINI .

Inscrieri privind dezmembramintele dreptului de proprietate, drepturi reale de garanţie şi sarcini	Referinţe
NU SUNT	

Document care conține date cu caracter personal, protejat de prevederile Regulamentului (UE) nr. 679/2016 și Legii 190/2018

Anexa Nr. 1 La Partea I

Teren

Nr cadastral	Suprafaţa (mp)*	Observaţii / Referinţe
	1.000	

* Suprafaţa este determinată in planul de proiecţie Stereo 70.

DETALII LINIARE IMOBIL

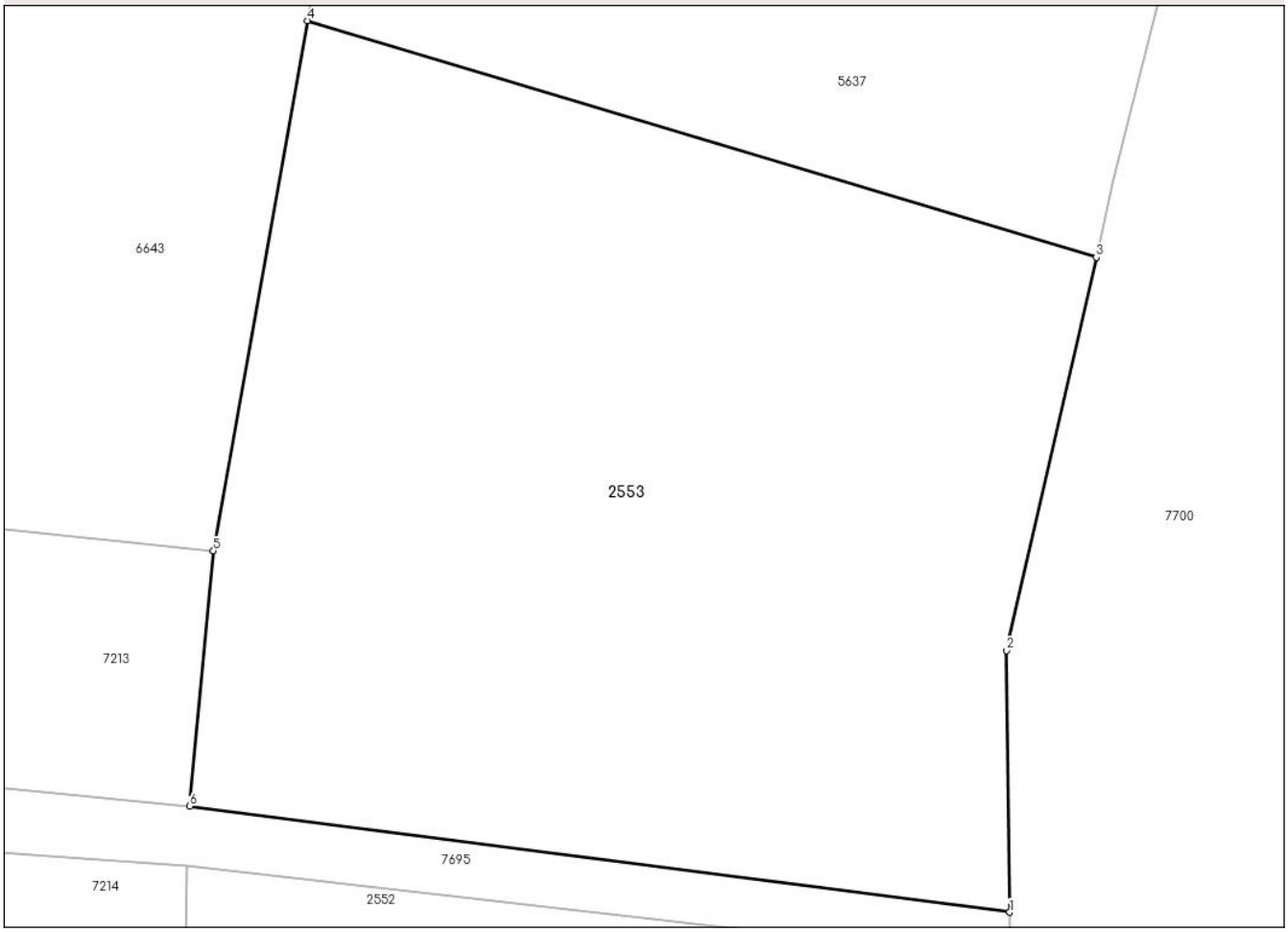

Date referitoare la teren

Crt	Categorie folosință	Intra vilan	Suprafaţa (mp)	Tarla	Parcelă	Nr. topo	Observaţii / Referinţe
1	faneata	NU	1.000	-	-	-	

Lungime Segmente
1) Valorile lungimilor segmentelor sunt obţinute din proiecţie în plan.

Punct început	X / Y	Punct sfârşit	X / Y	Lungime segment (** (m)
1	570.108,019 585.951,878	2	570.107,892 585.962,642	10.765
2	570.107,892 585.962,642	3	570.111,584 585.978,823	16.597
3	570.111,584 585.978,823	4	570.079,096 585.988,56	33.916
4	570.079,096 585.988,56	5	570.075,218 585.966,749	22.153
5	570.075,218 585.966,749	6	570.074,249 585.956,239	10.555

Document care conține date cu caracter personal, protejat de prevederile Regulamentului (UE) nr. 679/2016 și Legii 190/2018

Punct început	X / Y	Punct sfârşit	X / Y	Lungime segment (** (m)
6	570.074,249 585.956,239	1	570.108,019 585.951,878	34.05

** Lungimile segmentelor sunt determinate în planul de proiecţie Stereo 70 şi sunt rotunjite la 1 milimetru.
*** Distanţa dintre puncte este formată din segmente cumulate ce sunt mai mici decât valoarea 1 milimetru.

Document care conține date cu caracter personal, protejat de prevederile Regulamentului (UE) nr. 679/2016 și Legii 190/2018

DATE DESPRE IMOBILUL NR. 2558

Oficiul de Cadastru şi Publicitate Imobiliară NEAMT
Biroul de Cadastru şi Publicitate Imobiliară Bicaz

A. Partea I. Descrierea imobilului

TEREN Intravilan

Adresa: Loc. Damuc, Jud. Neamt, pct. 'Damuc De Sus'

Nr. Crt	Nr cadastral Nr. topografic	Suprafaţa* (mp)	Observaţii / Referinţe
A1		759	Sector cadastral:82 Teren neimprejmuit;

Construcţii

Crt	Nr cadastral Nr. topografic	Adresa	Observaţii / Referinţe
A1.1		Loc. Damuc, Jud. Neamt	Nr. niveluri:1; S. construita la sol:36 mp;
A1.2		Loc. Damuc, Jud. Neamt	Nr. niveluri:1; S. construita la sol:73 mp;
A1.3		Loc. Damuc, Jud. Neamt	Nr. niveluri:1; S. construita la sol:41 mp;

B. Partea II. Proprietari şi acte

Inscrieri privitoare la dreptul de proprietate şi alte drepturi reale		Referinţe
2558 / 14/11/2023		
Act Administrativ nr. 2249, din 14/11/2023 emis de Primaria com. Damuc;		
B1	Inscrierea posesiei, drept de PROPRIETATE, dobandit prin Lege, cota actuala 1/1, cota initiala 1/1	A1
	1) **DANDU ALEXANDRA**	
Act Administrativ nr. 2211, din 10/11/2023 emis de Primaria com. Damuc;		
B2	Intabulare, drept de PROPRIETATE, dobandit prin Lege, cota actuala 1/1, cota initiala 1/1	A1.1, A1.2, A1.3
	1) **DANDU ALEXANDRA**	

C. Partea III. SARCINI .

Inscrieri privind dezmembramintele dreptului de proprietate, drepturi reale de garanţie şi sarcini	Referinţe
NU SUNT	

Document care conține date cu caracter personal, protejat de prevederile Regulamentului (UE) nr. 679/2016 și Legii 190/2018

Anexa Nr. 1 La Partea I

Teren

Nr cadastral	Suprafaţa (mp)*	Observaţii / Referinţe
	759	

* Suprafaţa este determinată in planul de proiecţie Stereo 70.

DETALII LINIARE IMOBIL

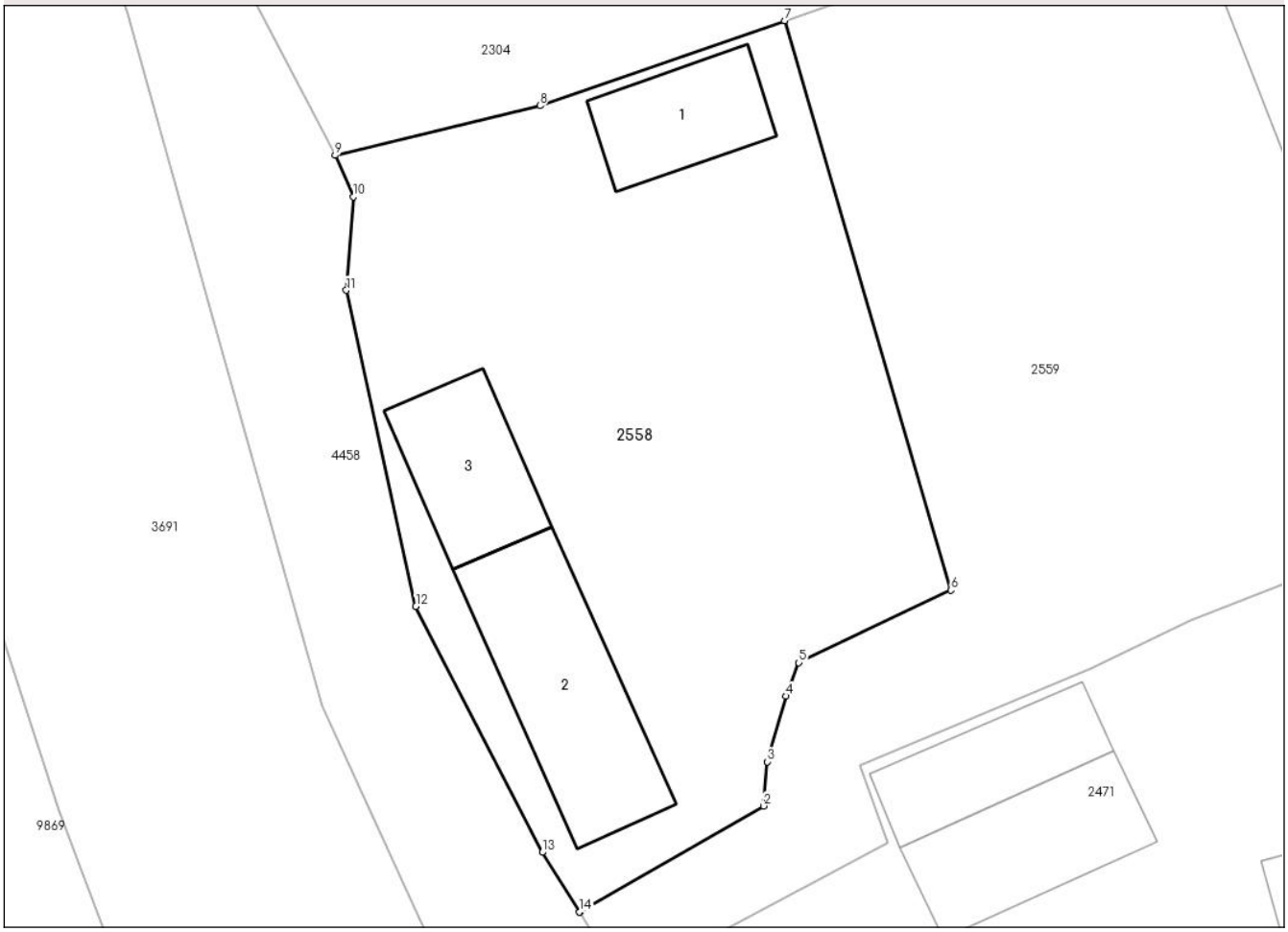

Date referitoare la teren

Crt	Categorie folosință	Intra vilan	Suprafaţa (mp)	Tarla	Parcelă	Nr. topo	Observaţii / Referinţe
1	curti constructii	DA	759	44	1867	-	

Date referitoare la construcţii

Crt	Număr	Destinaţie construcţie	Supraf. (mp)	Situaţie juridică	Observaţii / Referinţe
A1.1		constructii de locuinte	36	Cu acte	Nr. niveluri:1; S. construita la sol:36 mp;
A1.2		constructii anexa	73	Cu acte	Nr. niveluri:1; S. construita la sol:73 mp;
A1.3		constructii anexa	41	Cu acte	Nr. niveluri:1; S. construita la sol:41 mp;

Lungime Segmente

1) Valorile lungimilor segmentelor sunt obţinute din proiecţie în plan.

Punct început	X / Y	Punct sfârşit	X / Y	Lungime segment (** (m)
1	569.406,879 585.303,708	2	569.415,525 585.308,698	9.983
2	569.415,525 585.308,698	3	569.415,711 585.310,775	2.085

Document care conține date cu caracter personal, protejat de prevederile Regulamentului (UE) nr. 679/2016 și Legii 190/2018

Punct început	X / Y	Punct sfârşit	X / Y	Lungime segment (** (m)
3	569.415,711 585.310,775	4	569.416,59 585.313,863	3.211
4	569.416,59 585.313,863	5	569.417,176 585.315,434	1.677
5	569.417,176 585.315,434	6	569.424,341 585.318,836	7.932
6	569.424,341 585.318,836	7	569.416,522 585.345,589	27.872
7	569.416,522 585.345,589	8	569.405,008 585.341,597	12.186
8	569.405,008 585.341,597	9	569.395,382 585.339,267	9.904
9	569.395,382 585.339,267	10	569.396,224 585.337,31	2.13
10	569.396,224 585.337,31	11	569.395,903 585.332,921	4.401
11	569.395,903 585.332,921	12	569.399,173 585.318,077	15.2
12	569.399,173 585.318,077	13	569.405,118 585.306,516	13.0
13	569.405,118 585.306,516	14	569.406,877 585.303,711	3.311
14	569.406,877 585.303,711	1	569.406,879 585.303,708	0.004

** Lungimile segmentelor sunt determinate în planul de proiecţie Stereo 70 şi sunt rotunjite la 1 milimetru.
*** Distanţa dintre puncte este formată din segmente cumulate ce sunt mai mici decât valoarea 1 milimetru.

Document care conține date cu caracter personal, protejat de prevederile Regulamentului (UE) nr. 679/2016 și Legii 190/2018

DATE DESPRE IMOBILUL NR. 2559

Oficiul de Cadastru şi Publicitate Imobiliară NEAMT
Biroul de Cadastru şi Publicitate Imobiliară Bicaz

A. Partea I. Descrierea imobilului

TEREN Intravilan

Adresa: Loc. Damuc, Jud. Neamt, pct. 'Damuc De Sus - Acasa'

Nr. Crt	Nr cadastral Nr. topografic	Suprafaţa* (mp)	Observaţii / Referinţe
A1		1.354	Sector cadastral:82 Teren neimprejmuit;

Construcţii

Crt	Nr cadastral Nr. topografic	Adresa	Observaţii / Referinţe
A1.1		Loc. Damuc, Jud. Neamt	Nr. niveluri:1; S. construita la sol:66 mp;

B. Partea II. Proprietari şi acte

Inscrieri privitoare la dreptul de proprietate şi alte drepturi reale		Referinţe
2559 / 14/11/2023		
Act Administrativ nr. 2250, din 14/11/2023 emis de Primaria com. Damuc;		
B1	Inscrierea posesiei, drept de PROPRIETATE, dobandit prin Lege, cota actuala 1/1, cota initiala 1/1	A1
	1) **COJOCARI NECULAI**	
Act Administrativ nr. 2211, din 10/11/2023 emis de Primaria com. Damuc;		
B2	Intabulare, drept de PROPRIETATE, dobandit prin Lege, cota actuala 1/1, cota initiala 1/1	A1.1
	1) **COJOCARI NECULAI**	

C. Partea III. SARCINI .

Inscrieri privind dezmembramintele dreptului de proprietate, drepturi reale de garanţie şi sarcini	Referinţe
NU SUNT	

Document care conține date cu caracter personal, protejat de prevederile Regulamentului (UE) nr. 679/2016 și Legii 190/2018

Anexa Nr. 1 La Partea I

Teren

Nr cadastral	Suprafaţa (mp)*	Observaţii / Referinţe
	1.354	

* Suprafaţa este determinată in planul de proiecţie Stereo 70.

DETALII LINIARE IMOBIL

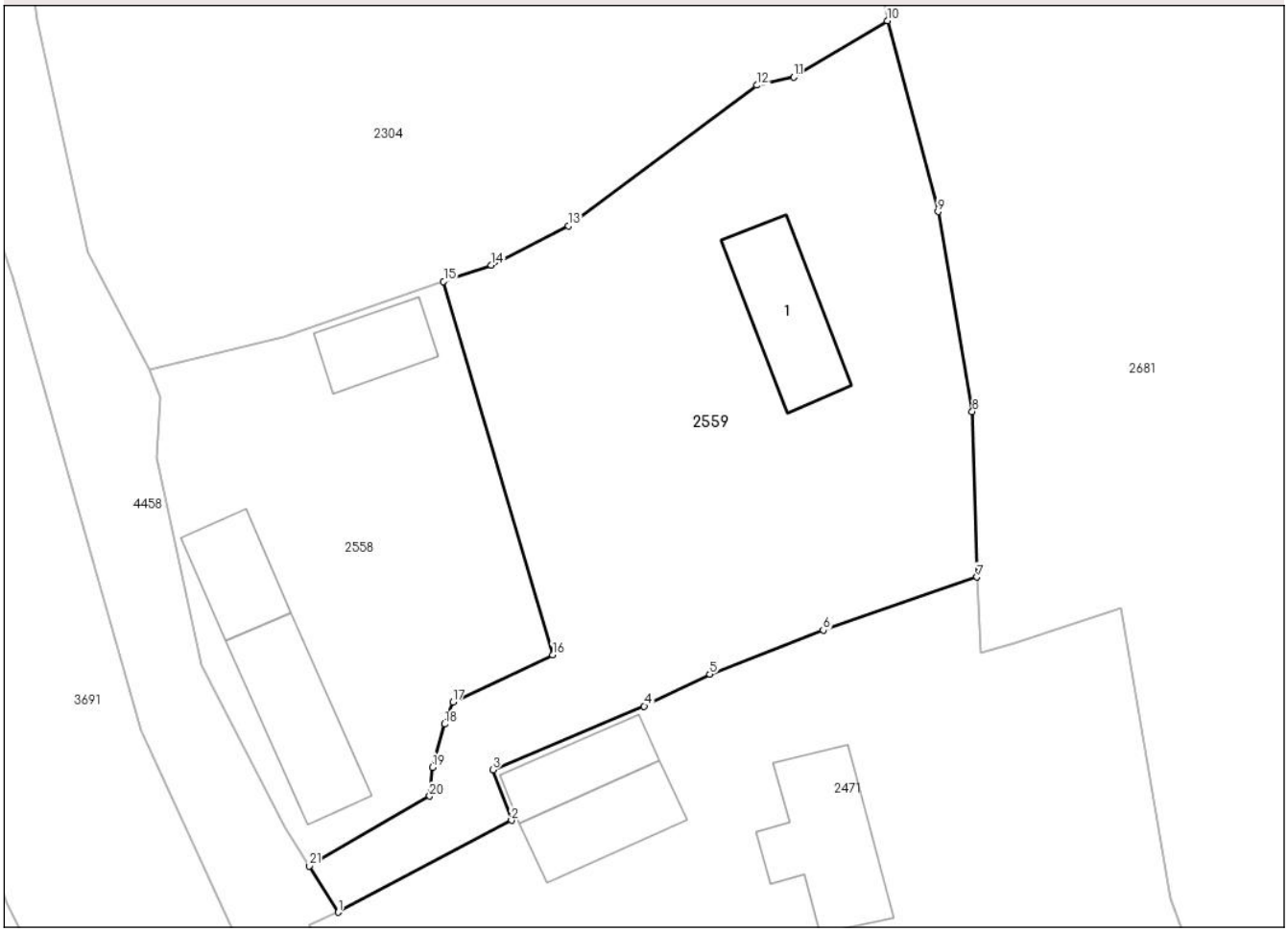

Date referitoare la teren

Crt	Categorie folosință	Intra vilan	Suprafaţa (mp)	Tarla	Parcelă	Nr. topo	Observaţii / Referinţe
1	arabil	DA	584	44	1867; 1868; 1869	-	
2	curti constructii	DA	382	44	1869; 1868/1	-	
3	faneata	DA	388	44	1869; 1868; 1871	-	

Date referitoare la construcţii

Crt	Număr	Destinaţie construcţie	Supraf. (mp)	Situaţie juridică	Observaţii / Referinţe
A1.1		constructii de locuinte	66	Cu acte	Nr. niveluri:1; S. construita la sol:66 mp;

Lungime Segmente

1) Valorile lungimilor segmentelor sunt obţinute din proiecţie în plan.

Punct început	X / Y	Punct sfârşit	X / Y	Lungime segment (** (m)
1	569.408,963 585.300,383	2	569.421,384 585.306,97	14.06
3	569.420,053 585.310,58	4	569.430,915 585.315,155	11.786

Punct început	X / Y	Punct sfârşit	X / Y	Lungime segment (** (m)
2	569.421,384 585.306,97	3	569.420,053 585.310,58	3.848
4	569.430,915 585.315,155	5	569.435,617 585.317,439	5.227

Document care conține date cu caracter personal, protejat de prevederile Regulamentului (UE) nr. 679/2016 și Legii 190/2018

Punct început	X / Y	Punct sfârşit	X / Y	Lungime segment (** (m)
5	569.435,617 585.317,439	6	569.443,757 585.320,602	8.733
7	569.454,784 585.324,402	8	569.454,455 585.336,264	11.867
9	569.451,999 585.350,594	10	569.448,363 585.364,285	14.166
11	569.441,654 585.360,237	12	569.438,986 585.359,66	2.73
13	569.425,468 585.349,572	14	569.419,936 585.346,772	6.2
15	569.416,522 585.345,589	16	569.424,341 585.318,836	27.872
17	569.417,176 585.315,434	18	569.416,59 585.313,863	1.677
19	569.415,711 585.310,775	20	569.415,525 585.308,698	2.085
21	569.406,879 585.303,708	1	569.408,963 585.300,383	3.924

Punct început	X / Y	Punct sfârşit	X / Y	Lungime segment (** (m)
6	569.443,757 585.320,602	7	569.454,784 585.324,402	11.663
8	569.454,455 585.336,264	9	569.451,999 585.350,594	14.539
10	569.448,363 585.364,285	11	569.441,654 585.360,237	7.836
12	569.438,986 585.359,66	13	569.425,468 585.349,572	16.867
14	569.419,936 585.346,772	15	569.416,522 585.345,589	3.613
16	569.424,341 585.318,836	17	569.417,176 585.315,434	7.932
18	569.416,59 585.313,863	19	569.415,711 585.310,775	3.211
20	569.415,525 585.308,698	21	569.406,879 585.303,708	9.983

** Lungimile segmentelor sunt determinate în planul de proiecţie Stereo 70 şi sunt rotunjite la 1 milimetru.
*** Distanţa dintre puncte este formată din segmente cumulate ce sunt mai mici decât valoarea 1 milimetru.

Document care conține date cu caracter personal, protejat de prevederile Regulamentului (UE) nr. 679/2016 și Legii 190/2018

DATE DESPRE IMOBILUL NR. 2562

Oficiul de Cadastru şi Publicitate Imobiliară NEAMT
Biroul de Cadastru şi Publicitate Imobiliară Bicaz

A. Partea I. Descrierea imobilului

TEREN Extravilan

Adresa: Jud. Neamt, pct. 'Glodu'

Nr. Crt	Nr cadastral Nr. topografic	Suprafaţa* (mp)	Observaţii / Referinţe
A1		10.286	Sector cadastral:82 Teren neimprejmuit;

B. Partea II. Proprietari şi acte

Inscrieri privitoare la dreptul de proprietate şi alte drepturi reale		Referinţe
2562 / 22/11/2023		
Act Administrativ nr. 2369, din 22/11/2023 emis de Primaria com. Damuc;		
B1	Inscrierea posesiei, drept de PROPRIETATE, dobandit prin Lege, cota actuala 1/1, cota initiala 1/1	A1
	1) **DANDU ALEXANDRA**	

C. Partea III. SARCINI .

Inscrieri privind dezmembramintele dreptului de proprietate, drepturi reale de garanţie şi sarcini	Referinţe
NU SUNT	

Document care conține date cu caracter personal, protejat de prevederile Regulamentului (UE) nr. 679/2016 și Legii 190/2018

Anexa Nr. 1 La Partea I

Teren

Nr cadastral	Suprafaţa (mp)*	Observaţii / Referinţe
	10.286	

* Suprafaţa este determinată in planul de proiecţie Stereo 70.

DETALII LINIARE IMOBIL

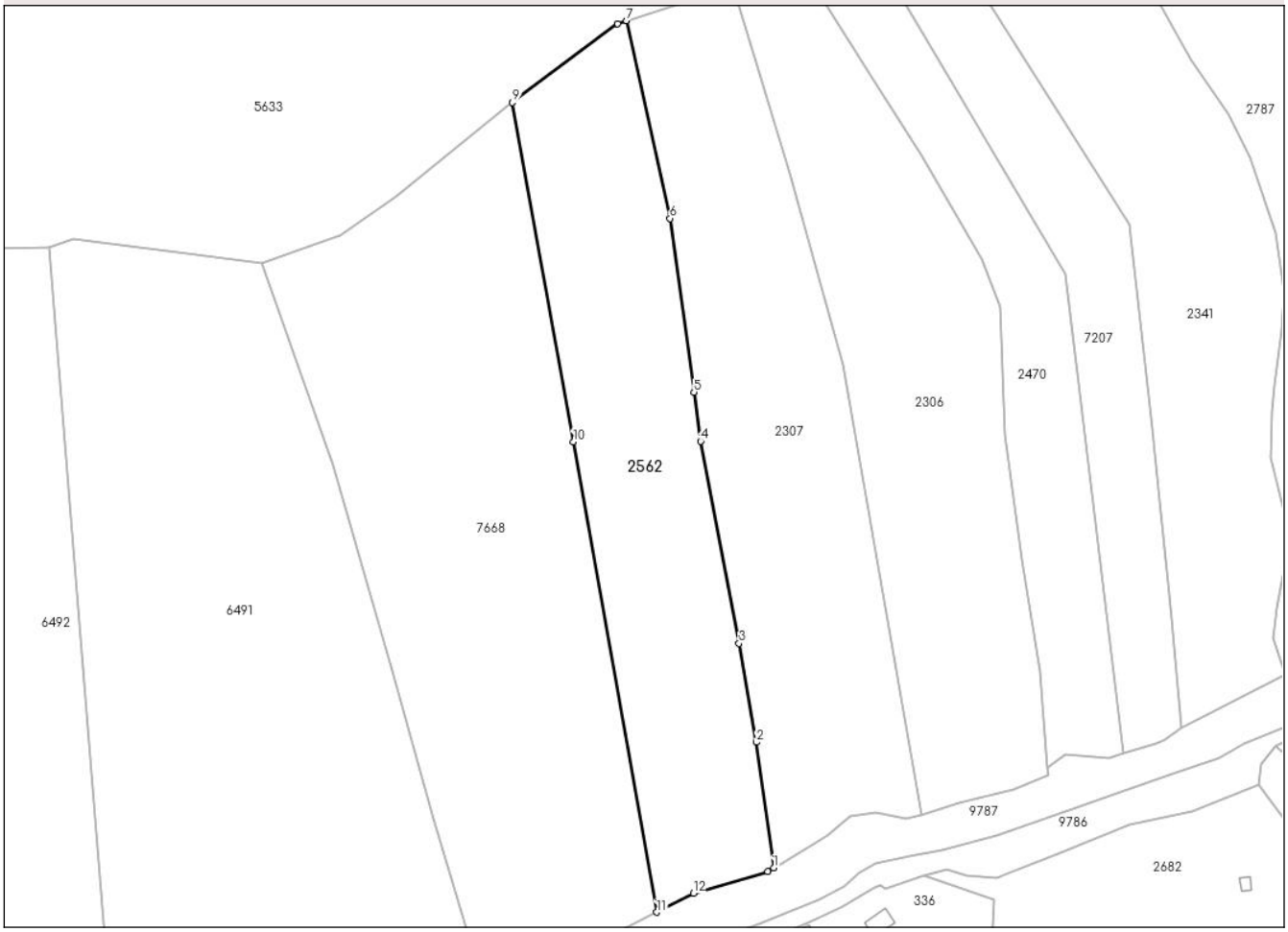

Date referitoare la teren

Crt	Categorie folosință	Intra vilan	Suprafaţa (mp)	Tarla	Parcelă	Nr. topo	Observaţii / Referinţe
1	pasune	NU	10.286	-	-	-	Pasune impadurita

Lungime Segmente
1) Valorile lungimilor segmentelor sunt obţinute din proiecţie în plan.

Punct început	X / Y	Punct sfârşit	X / Y	Lungime segment (** (m)
1	570.528,657 585.450,879	2	570.523,335 585.489,63	39.115
2	570.523,335 585.489,63	3	570.517,972 585.520,158	30.995
3	570.517,972 585.520,158	4	570.506,146 585.582,452	63.407
4	570.506,146 585.582,452	5	570.504,048 585.597,659	15.351
5	570.504,048 585.597,659	6	570.496,658 585.651,208	54.057

Document care conține date cu caracter personal, protejat de prevederile Regulamentului (UE) nr. 679/2016 și Legii 190/2018

Punct început	X / Y	Punct sfârşit	X / Y	Lungime segment (** (m)
6	570.496,658 585.651,208	7	570.483,24 585.712,216	62.466
7	570.483,24 585.712,216	8	570.480,422 585.711,321	2.957
8	570.480,422 585.711,321	9	570.448,05 585.686,955	40.517
9	570.448,05 585.686,955	10	570.466,797 585.582,299	106.322
10	570.466,797 585.582,299	11	570.492,574 585.437,238	147.333
11	570.492,574 585.437,238	12	570.503,869 585.443,048	12.702
12	570.503,869 585.443,048	13	570.526,842 585.449,777	23.938
13	570.526,842 585.449,777	1	570.528,657 585.450,879	2.123

** Lungimile segmentelor sunt determinate în planul de proiecţie Stereo 70 şi sunt rotunjite la 1 milimetru.
*** Distanţa dintre puncte este formată din segmente cumulate ce sunt mai mici decât valoarea 1 milimetru.

Document care conține date cu caracter personal, protejat de prevederile Regulamentului (UE) nr. 679/2016 și Legii 190/2018

DATE DESPRE IMOBILUL NR. 2563

Oficiul de Cadastru şi Publicitate Imobiliară NEAMT
Biroul de Cadastru şi Publicitate Imobiliară Bicaz

A. Partea I. Descrierea imobilului

TEREN Necunoscut

Adresa: Loc. Damuc, Jud. Neamt, si extravilan pct. ' Glodu '

Nr. Crt	Nr cadastral Nr. topografic	Suprafaţa* (mp)	Observaţii / Referinţe
A1		4.072	Sector cadastral:82 Teren neimprejmuit; Teren intravilan si extravilan

B. Partea II. Proprietari şi acte

Inscrieri privitoare la dreptul de proprietate şi alte drepturi reale		Referinţe
2563 / 14/11/2023		
Act Administrativ nr. 2251, din 14/11/2023 emis de Primaria com. Damuc;		
B1	Inscrierea posesiei, drept de PROPRIETATE, dobandit prin Lege, cota actuala 1/1, cota initiala 1/1	A1
	1) **DANDU ALEXANDRA**	

C. Partea III. SARCINI .

Inscrieri privind dezmembramintele dreptului de proprietate, drepturi reale de garanţie şi sarcini	Referinţe
NU SUNT	

Document care conține date cu caracter personal, protejat de prevederile Regulamentului (UE) nr. 679/2016 și Legii 190/2018

Anexa Nr. 1 La Partea I

Teren

Nr cadastral	Suprafaţa (mp)*	Observaţii / Referinţe
	4.072	Teren intravilan si extravilan

* Suprafaţa este determinată in planul de proiecţie Stereo 70.

DETALII LINIARE IMOBIL

Date referitoare la teren

Crt	Categorie folosință	Intra vilan	Suprafaţa (mp)	Tarla	Parcelă	Nr. topo	Observaţii / Referinţe
1	faneata	DA	421	44	1862	-	
2	faneata	NU	3.651	-	-	-	teren extravilan

Lungime Segmente

1) Valorile lungimilor segmentelor sunt obţinute din proiecţie în plan.

Punct început	X / Y	Punct sfârşit	X / Y	Lungime segment (** (m)
1	569.394,488 585.455,25	2	569.404,215 585.457,57	10.0
3	569.424,432 585.462,186	4	569.435,368 585.464,609	11.201
5	569.445,927 585.468,013	6	569.458,922 585.472,228	13.661
7	569.473,85 585.476,367	8	569.488,006 585.479,847	14.577

Punct început	X / Y	Punct sfârşit	X / Y	Lungime segment (** (m)
2	569.404,215 585.457,57	3	569.424,432 585.462,186	20.737
4	569.435,368 585.464,609	5	569.445,927 585.468,013	11.094
6	569.458,922 585.472,228	7	569.473,85 585.476,367	15.491
8	569.488,006 585.479,847	9	569.502,702 585.483,444	15.13

Document care conține date cu caracter personal, protejat de prevederile Regulamentului (UE) nr. 679/2016 și Legii 190/2018

Punct început	X / Y	Punct sfârşit	X / Y	Lungime segment (** (m)
9	569.502,702 585.483,444	10	569.512,429 585.486,287	10.134
11	569.524,593 585.489,787	12	569.531,592 585.491,803	7.284
13	569.536,408 585.493,191	14	569.549,597 585.497,638	13.919
15	569.562,011 585.501,68	16	569.573,401 585.505,47	12.004
17	569.585,468 585.510,072	18	569.602,331 585.516,028	17.884
19	569.617,84 585.521,095	20	569.629,442 585.525,195	12.305
21	569.645,029 585.530,377	22	569.656,593 585.534,67	12.335
23	569.660,267 585.535,714	24	569.675,776 585.540,162	16.134
25	569.684,168 585.542,985	26	569.692,29 585.545,693	8.562
27	569.686,304 585.552,053	28	569.681,63 585.555,881	6.042
29	569.678,266 585.554,285	30	569.613,126 585.534,351	68.122
31	569.542,155 585.509,301	32	569.512,302 585.497,236	32.199
33	569.468,885 585.487,674	34	569.423,745 585.477,897	46.187
35	569.417,158 585.475,939	36	569.389,716 585.467,783	28.628

Punct început	X / Y	Punct sfârşit	X / Y	Lungime segment (** (m)
10	569.512,429 585.486,287	11	569.524,593 585.489,787	12.658
12	569.531,592 585.491,803	13	569.536,408 585.493,191	5.012
14	569.549,597 585.497,638	15	569.562,011 585.501,68	13.055
16	569.573,401 585.505,47	17	569.585,468 585.510,072	12.915
18	569.602,331 585.516,028	19	569.617,84 585.521,095	16.316
20	569.629,442 585.525,195	21	569.645,029 585.530,377	16.426
22	569.656,593 585.534,67	23	569.660,267 585.535,714	3.819
24	569.675,776 585.540,162	25	569.684,168 585.542,985	8.854
26	569.692,29 585.545,693	27	569.686,304 585.552,053	8.734
28	569.681,63 585.555,881	29	569.678,266 585.554,285	3.723
30	569.613,126 585.534,351	31	569.542,155 585.509,301	75.262
32	569.512,302 585.497,236	33	569.468,885 585.487,674	44.457
34	569.423,745 585.477,897	35	569.417,158 585.475,939	6.872
36	569.389,716 585.467,783	1	569.394,488 585.455,25	13.411

**** Lungimile segmentelor sunt determinate în planul de proiecţie Stereo 70 şi sunt rotunjite la 1 milimetru.**
***** Distanţa dintre puncte este formată din segmente cumulate ce sunt mai mici decât valoarea 1 milimetru.**

Document care conține date cu caracter personal, protejat de prevederile Regulamentului (UE) nr. 679/2016 și Legii 190/2018

DATE DESPRE IMOBILUL NR. 2575

Oficiul de Cadastru şi Publicitate Imobiliară NEAMT
Biroul de Cadastru şi Publicitate Imobiliară Bicaz

A. Partea I. Descrierea imobilului

TEREN Extravilan

Adresa: Jud. Neamt, pct. 'Gloduri Dos'

Nr. Crt	Nr cadastral Nr. topografic	Suprafaţa* (mp)	Observaţii / Referinţe
A1		5.815	Sector cadastral:82 Teren neimprejmuit;

B. Partea II. Proprietari şi acte

Inscrieri privitoare la dreptul de proprietate şi alte drepturi reale		Referinţe
2575 / 14/11/2023		
Act Administrativ nr. 2252, din 14/11/2023 emis de Primaria com. Damuc;		
B1	Inscrierea posesiei, drept de PROPRIETATE, dobandit prin Lege, cota actuala 1/1, cota initiala 1/1	A1
	1) **PÂNTEA-SCURTU ION** 2) **PÂNTEA-SCURTU VERONICA**, DECEDAT DEFUNCT:Da	

C. Partea III. SARCINI .

Inscrieri privind dezmembramintele dreptului de proprietate, drepturi reale de garanţie şi sarcini	Referinţe
NU SUNT	

Document care conține date cu caracter personal, protejat de prevederile Regulamentului (UE) nr. 679/2016 și Legii 190/2018

Anexa Nr. 1 La Partea I

Teren

Nr cadastral	Suprafaţa (mp)*	Observaţii / Referinţe
	5.815	

* Suprafaţa este determinată in planul de proiecţie Stereo 70.

DETALII LINIARE IMOBIL

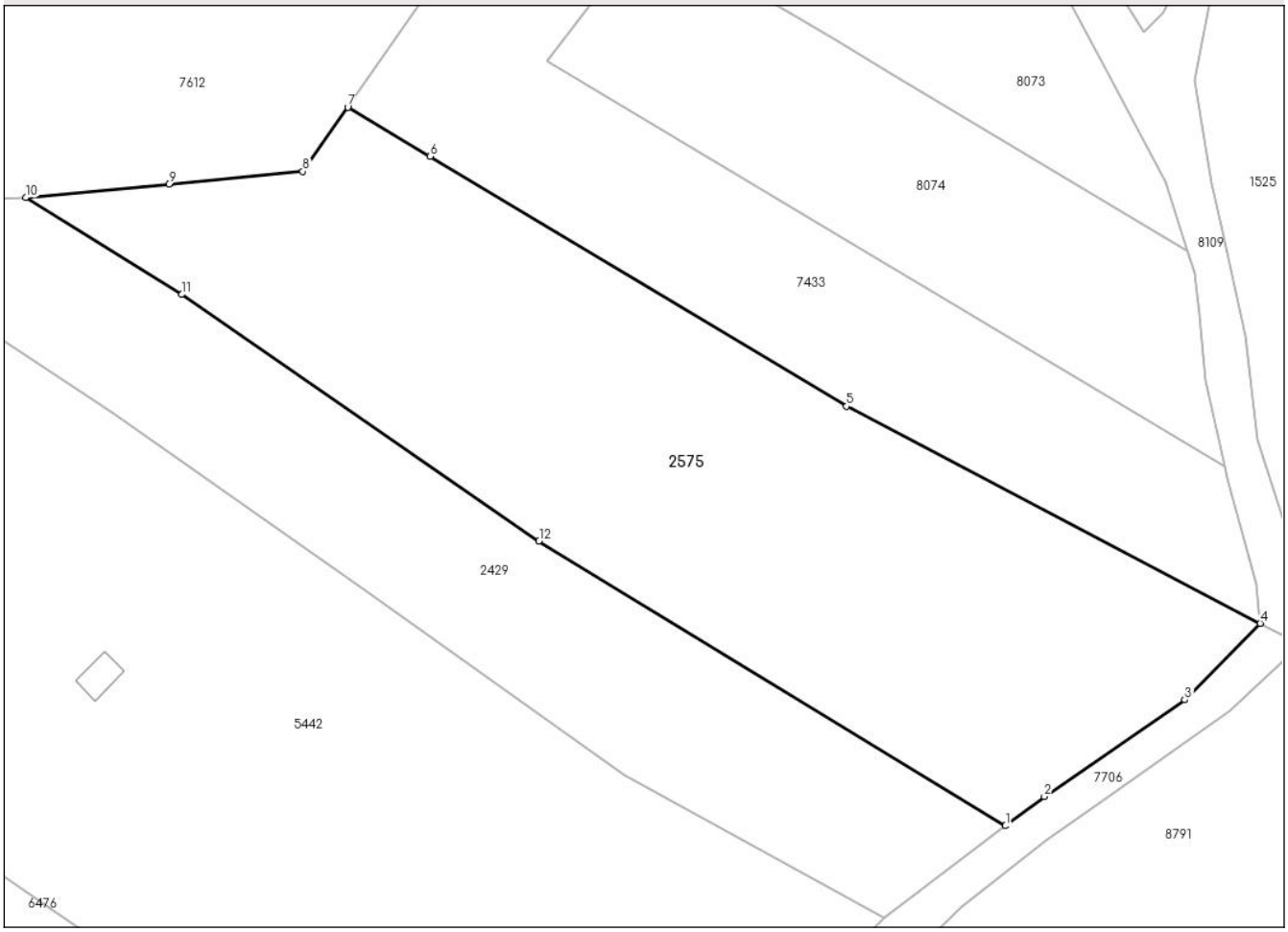

Date referitoare la teren

Crt	Categorie folosință	Intra vilan	Suprafaţa (mp)	Tarla	Parcelă	Nr. topo	Observaţii / Referinţe
1	pasune	NU	5.510	-	-	-	
2	pasune	NU	305	-	-	-	Pasune impadurita

Lungime Segmente
1) Valorile lungimilor segmentelor sunt obţinute din proiecţie în plan.

Punct început	X / Y	Punct sfârşit	X / Y	Lungime segment (** (m)
1	571.456,897 586.624,506	2	571.462,353 586.628,626	6.837
2	571.462,353 586.628,626	3	571.482,108 586.642,179	23.957
3	571.482,108 586.642,179	4	571.492,713 586.652,956	15.12
4	571.492,713 586.652,956	5	571.434,557 586.683,43	65.657

Document care conține date cu caracter personal, protejat de prevederile Regulamentului (UE) nr. 679/2016 și Legii 190/2018

Punct început	X / Y	Punct sfârşit	X / Y	Lungime segment (** (m)
5	571.434,557 586.683,43	6	571.376,018 586.718,498	68.239
6	571.376,018 586.718,498	7	571.364,437 586.725,436	13.5
7	571.364,437 586.725,436	8	571.358,134 586.716,387	11.028
8	571.358,134 586.716,387	9	571.339,297 586.714,607	18.921
9	571.339,297 586.714,607	10	571.319,201 586.712,709	20.185
10	571.319,201 586.712,709	11	571.341,103 586.699,109	25.781
11	571.341,103 586.699,109	12	571.391,333 586.664,499	60.999
12	571.391,333 586.664,499	1	571.456,897 586.624,506	76.799

** Lungimile segmentelor sunt determinate în planul de proiecţie Stereo 70 şi sunt rotunjite la 1 milimetru.
*** Distanţa dintre puncte este formată din segmente cumulate ce sunt mai mici decât valoarea 1 milimetru.

Document care conține date cu caracter personal, protejat de prevederile Regulamentului (UE) nr. 679/2016 și Legii 190/2018

DATE DESPRE IMOBILUL NR. 2584

Oficiul de Cadastru şi Publicitate Imobiliară NEAMT
Biroul de Cadastru şi Publicitate Imobiliară Bicaz

A. Partea I. Descrierea imobilului

TEREN Extravilan

Adresa: Jud. Neamt, pct. 'Glodu'

Nr. Crt	Nr cadastral Nr. topografic	Suprafaţa* (mp)	Observaţii / Referinţe
A1		21.092	Sector cadastral:82 Teren neimprejmuit;

B. Partea II. Proprietari şi acte

Inscrieri privitoare la dreptul de proprietate şi alte drepturi reale		Referinţe
2584 / 14/11/2023		
Act Administrativ nr. 2253, din 14/11/2023 emis de Primaria com. Damuc;		
B1	Inscrierea posesiei, drept de PROPRIETATE, dobandit prin Lege, cota actuala 1/1, cota initiala 1/1	A1
	1) **BUCUR IOAN**	

C. Partea III. SARCINI .

Inscrieri privind dezmembramintele dreptului de proprietate, drepturi reale de garanţie şi sarcini	Referinţe
NU SUNT	

Document care conține date cu caracter personal, protejat de prevederile Regulamentului (UE) nr. 679/2016 și Legii 190/2018

Anexa Nr. 1 La Partea I

Teren

Nr cadastral	Suprafaţa (mp)*	Observaţii / Referinţe
	21.092	

* Suprafaţa este determinată in planul de proiecţie Stereo 70.

DETALII LINIARE IMOBIL

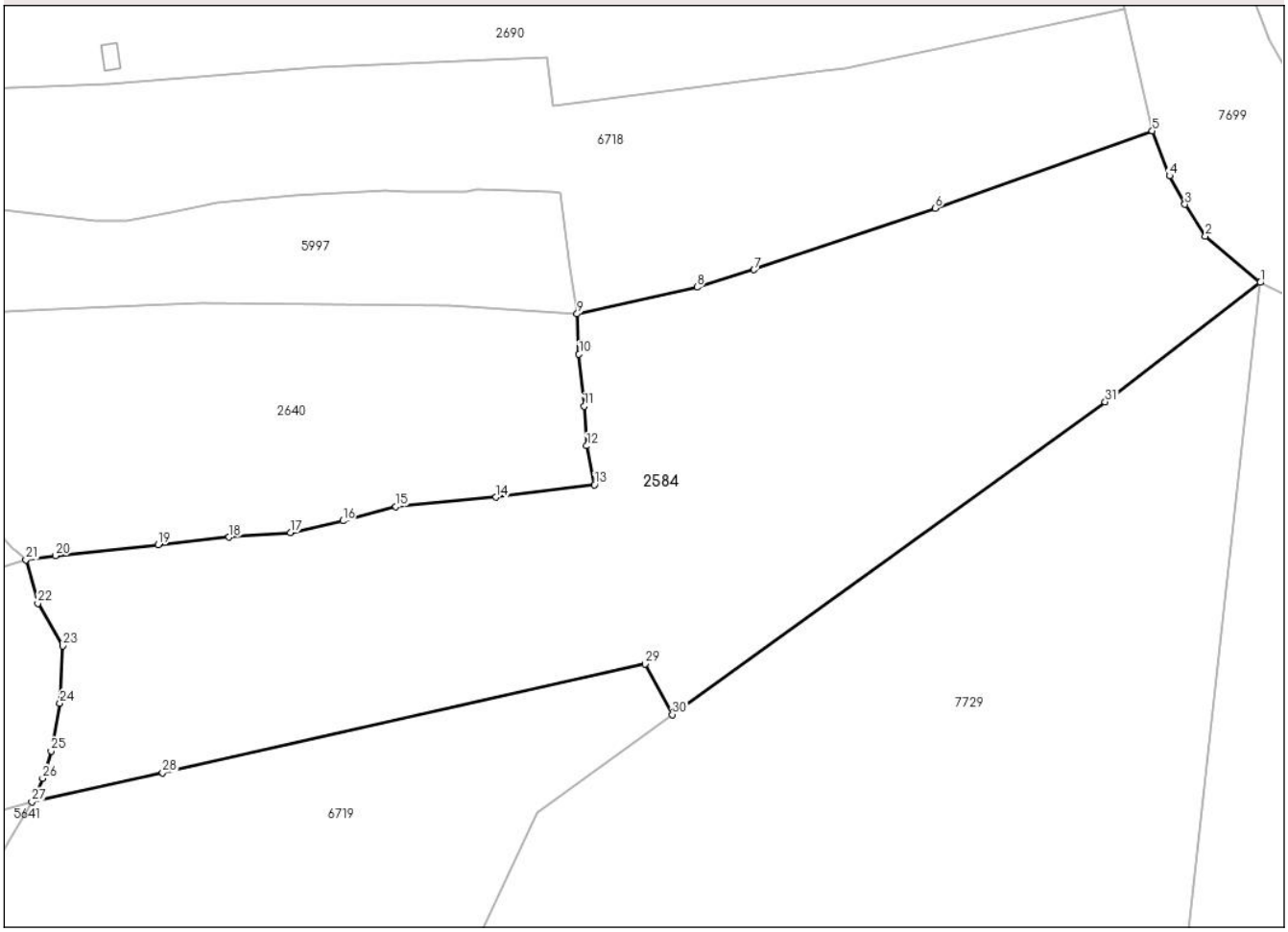

Date referitoare la teren

Crt	Categorie folosință	Intra vilan	Suprafaţa (mp)	Tarla	Parcelă	Nr. topo	Observaţii / Referinţe
1	pasune	NU	2.311	-	-	-	
2	pasune	NU	5.796	-	-	-	Pasune impadurita
3	faneata	NU	12.985	-	-	-	

Lungime Segmente

1) Valorile lungimilor segmentelor sunt obţinute din proiecţie în plan.

Punct început	X / Y	Punct sfârşit	X / Y	Lungime segment (** (m)
1	570.001,987 585.782,414	2	569.987,778 585.794,391	18.583
3	569.982,495 585.802,58	4	569.978,532 585.809,977	8.392
5	569.974,041 585.821,6	6	569.917,907 585.801,557	59.605
7	569.871,018 585.785,74	8	569.856,258 585.781,216	15.438

Punct început	X / Y	Punct sfârşit	X / Y	Lungime segment (** (m)
2	569.987,778 585.794,391	3	569.982,495 585.802,58	9.745
4	569.978,532 585.809,977	5	569.974,041 585.821,6	12.46
6	569.917,907 585.801,557	7	569.871,018 585.785,74	49.485
8	569.856,258 585.781,216	9	569.825,283 585.774,309	31.736

Document care conține date cu caracter personal, protejat de prevederile Regulamentului (UE) nr. 679/2016 și Legii 190/2018

Punct început	X / Y	Punct sfârşit	X / Y	Lungime segment (** (m)
9	569.825,283 585.774,309	10	569.825,742 585.763,921	10.398
11	569.827,1 585.750,433	12	569.827,763 585.740,194	10.26
13	569.829,745 585.730,114	14	569.804,31 585.726,943	25.632
15	569.778,383 585.724,503	16	569.764,645 585.720,805	14.227
17	569.751,138 585.717,772	18	569.735,242 585.716,59	15.94
19	569.716,832 585.714,617	20	569.690,281 585.711,791	26.701
21	569.682,656 585.710,744	22	569.685,746 585.699,505	11.656
23	569.692,214 585.688,517	24	569.691,488 585.673,705	14.83
25	569.689,164 585.661,362	26	569.686,986 585.654,246	7.442
27	569.684,227 585.648,147	28	569.718,014 585.655,744	34.631
29	569.842,883 585.683,82	30	569.849,885 585.670,763	14.816
31	569.961,877 585.751,545	1	570.001,987 585.782,414	50.613

Punct început	X / Y	Punct sfârşit	X / Y	Lungime segment (** (m)
10	569.825,742 585.763,921	11	569.827,1 585.750,433	13.556
12	569.827,763 585.740,194	13	569.829,745 585.730,114	10.273
14	569.804,31 585.726,943	15	569.778,383 585.724,503	26.042
16	569.764,645 585.720,805	17	569.751,138 585.717,772	13.843
18	569.735,242 585.716,59	19	569.716,832 585.714,617	18.515
20	569.690,281 585.711,791	21	569.682,656 585.710,744	7.697
22	569.685,746 585.699,505	23	569.692,214 585.688,517	12.75
24	569.691,488 585.673,705	25	569.689,164 585.661,362	12.56
26	569.686,986 585.654,246	27	569.684,227 585.648,147	6.694
28	569.718,014 585.655,744	29	569.842,883 585.683,82	127.986
30	569.849,885 585.670,763	31	569.961,877 585.751,545	138.087

** Lungimile segmentelor sunt determinate în planul de proiecţie Stereo 70 şi sunt rotunjite la 1 milimetru.
*** Distanţa dintre puncte este formată din segmente cumulate ce sunt mai mici decât valoarea 1 milimetru.

Document care conține date cu caracter personal, protejat de prevederile Regulamentului (UE) nr. 679/2016 și Legii 190/2018

DATE DESPRE IMOBILUL NR. 2585

Oficiul de Cadastru şi Publicitate Imobiliară NEAMT
Biroul de Cadastru şi Publicitate Imobiliară Bicaz

A. Partea I. Descrierea imobilului

TEREN Necunoscut

Adresa: Loc. Damuc, Jud. Neamt, si extravilan pct. ' Glodu '

Nr. Crt	Nr cadastral Nr. topografic	Suprafaţa* (mp)	Observaţii / Referinţe
A1		6.853	Sector cadastral:82 Teren neimprejmuit; Teren intravilan si extravilan

B. Partea II. Proprietari şi acte

Inscrieri privitoare la dreptul de proprietate şi alte drepturi reale		Referinţe
2585 / 14/11/2023		
Act Administrativ nr. 2254, din 14/11/2023 emis de Primaria com. Damuc;		
B1	Inscrierea posesiei, drept de PROPRIETATE, dobandit prin Lege, cota actuala 1/1, cota initiala 1/1	A1
	1) **BUCUR IOAN**	

C. Partea III. SARCINI .

Inscrieri privind dezmembramintele dreptului de proprietate, drepturi reale de garanţie şi sarcini	Referinţe
NU SUNT	

Document care conține date cu caracter personal, protejat de prevederile Regulamentului (UE) nr. 679/2016 și Legii 190/2018

Anexa Nr. 1 La Partea I

Teren

Nr cadastral	Suprafaţa (mp)*	Observaţii / Referinţe
	6.853	Teren intravilan si extravilan

* Suprafaţa este determinată in planul de proiecţie Stereo 70.

DETALII LINIARE IMOBIL

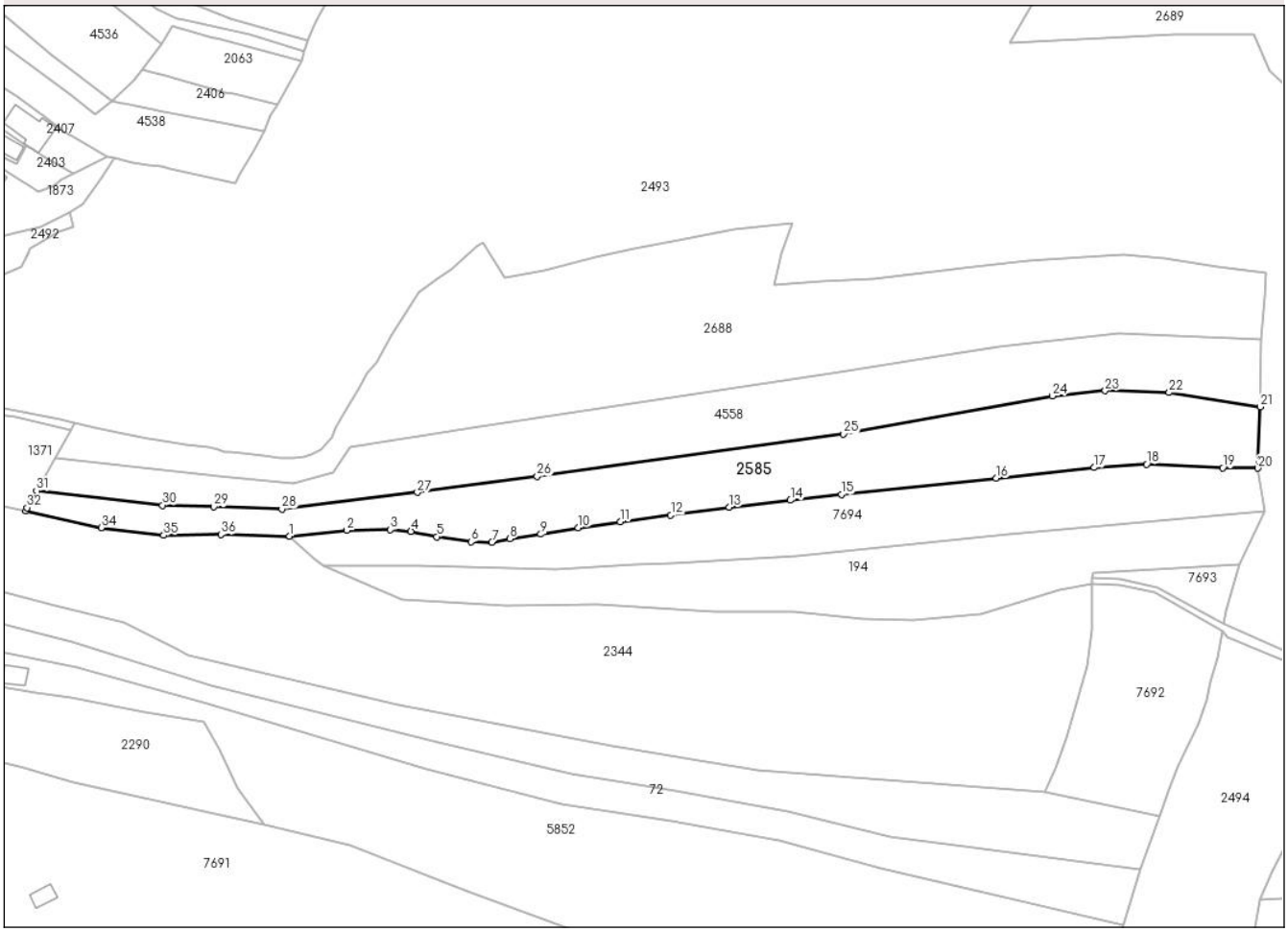

Date referitoare la teren

Crt	Categorie folosință	Intra vilan	Suprafaţa (mp)	Tarla	Parcelă	Nr. topo	Observaţii / Referinţe
1	faneata	DA	553	42	1833	-	
2	faneata	NU	6.300	-	-	-	teren extravilan

Lungime Segmente

1) Valorile lungimilor segmentelor sunt obţinute din proiecţie în plan.

Punct început	X / Y	Punct sfârşit	X / Y	Lungime segment (** (m)
1	569.338,86 586.027,59	2	569.357,554 586.029,509	18.792
3	569.371,779 586.029,721	4	569.378,476 586.029,106	6.725
5	569.386,986 586.027,391	6	569.398,084 586.025,709	11.225
7	569.404,911 586.025,612	8	569.410,735 586.026,712	5.927

Punct început	X / Y	Punct sfârşit	X / Y	Lungime segment (** (m)
2	569.357,554 586.029,509	3	569.371,779 586.029,721	14.227
4	569.378,476 586.029,106	5	569.386,986 586.027,391	8.681
6	569.398,084 586.025,709	7	569.404,911 586.025,612	6.828
8	569.410,735 586.026,712	9	569.420,83 586.028,2	10.204

Document care conține date cu caracter personal, protejat de prevederile Regulamentului (UE) nr. 679/2016 și Legii 190/2018

Punct început	X / Y	Punct sfârşit	X / Y	Lungime segment (** (m)
9	569.420,83 586.028,2	10	569.433,093 586.030,336	12.448
11	569.446,812 586.032,212	12	569.463,281 586.034,445	16.62
13	569.482,403 586.036,969	14	569.502,334 586.039,266	20.063
15	569.518,965 586.041,143	16	569.569,537 586.046,417	50.846
17	569.601,473 586.049,943	18	569.618,589 586.051,076	17.153
19	569.643,373 586.049,846	20	569.654,884 586.049,701	11.512
21	569.655,644 586.069,691	22	569.625,925 586.074,371	30.085
23	569.605,056 586.074,965	24	569.587,819 586.073,248	17.322
25	569.519,665 586.060,832	26	569.419,703 586.047,009	100.913
27	569.380,559 586.041,85	28	569.336,336 586.036,463	44.55
29	569.314,088 586.037,142	30	569.297,372 586.037,652	16.724
31	569.256,305 586.042,376	32	569.253,2 586.036,86	6.33
33	569.252,804 586.035,79	34	569.277,377 586.030,332	25.172
35	569.297,779 586.027,875	36	569.316,45 586.028,074	18.672

Punct început	X / Y	Punct sfârşit	X / Y	Lungime segment (** (m)
10	569.433,093 586.030,336	11	569.446,812 586.032,212	13.847
12	569.463,281 586.034,445	13	569.482,403 586.036,969	19.288
14	569.502,334 586.039,266	15	569.518,965 586.041,143	16.737
16	569.569,537 586.046,417	17	569.601,473 586.049,943	32.13
18	569.618,589 586.051,076	19	569.643,373 586.049,846	24.815
20	569.654,884 586.049,701	21	569.655,644 586.069,691	20.004
22	569.625,925 586.074,371	23	569.605,056 586.074,965	20.877
24	569.587,819 586.073,248	25	569.519,665 586.060,832	69.276
26	569.419,703 586.047,009	27	569.380,559 586.041,85	39.483
28	569.336,336 586.036,463	29	569.314,088 586.037,142	22.258
30	569.297,372 586.037,652	31	569.256,305 586.042,376	41.338
32	569.253,2 586.036,86	33	569.252,804 586.035,79	1.141
34	569.277,377 586.030,332	35	569.297,779 586.027,875	20.549
36	569.316,45 586.028,074	1	569.338,86 586.027,59	22.415

**** Lungimile segmentelor sunt determinate în planul de proiecţie Stereo 70 şi sunt rotunjite la 1 milimetru.**
***** Distanţa dintre puncte este formată din segmente cumulate ce sunt mai mici decât valoarea 1 milimetru.**

Document care conține date cu caracter personal, protejat de prevederile Regulamentului (UE) nr. 679/2016 și Legii 190/2018

DATE DESPRE IMOBILUL NR. 2634

Oficiul de Cadastru şi Publicitate Imobiliară NEAMT
Biroul de Cadastru şi Publicitate Imobiliară Bicaz

A. Partea I. Descrierea imobilului

TEREN Extravilan

Adresa: Jud. Neamt, pct. 'Glodu'

Nr. Crt	Nr cadastral Nr. topografic	Suprafaţa* (mp)	Observaţii / Referinţe
A1		9.080	Sector cadastral:82 Teren neimprejmuit;

B. Partea II. Proprietari şi acte

Inscrieri privitoare la dreptul de proprietate şi alte drepturi reale		Referinţe
2634 / 14/11/2023		
Act Administrativ nr. 2255, din 14/11/2023 emis de Primaria com. Damuc;		
B1	Inscrierea posesiei, drept de PROPRIETATE, dobandit prin Lege, cota actuala 1/1, cota initiala 1/1	A1
	1) **GĂINĂ NICU** 2) **GĂINĂ ILENUȚA**	

C. Partea III. SARCINI .

Inscrieri privind dezmembramintele dreptului de proprietate, drepturi reale de garanţie şi sarcini	Referinţe
NU SUNT	

Document care conține date cu caracter personal, protejat de prevederile Regulamentului (UE) nr. 679/2016 și Legii 190/2018

Anexa Nr. 1 La Partea I

Teren

Nr cadastral	Suprafaţa (mp)*	Observaţii / Referinţe
	9.080	

* Suprafaţa este determinată in planul de proiecţie Stereo 70.

DETALII LINIARE IMOBIL

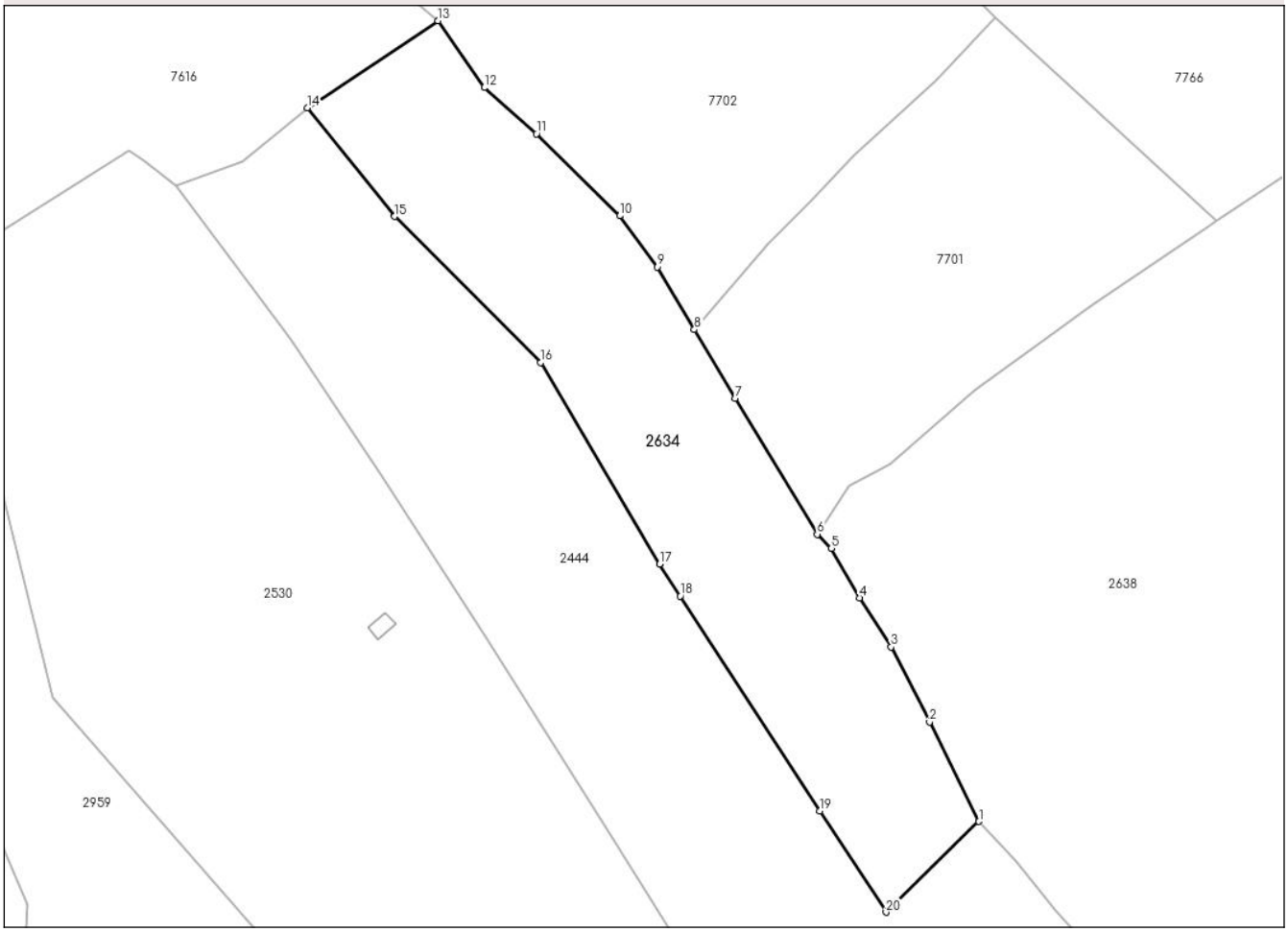

Date referitoare la teren

Crt	Categorie folosință	Intra vilan	Suprafaţa (mp)	Tarla	Parcelă	Nr. topo	Observaţii / Referinţe
1	faneata	NU	9.080	-	-	-	

Lungime Segmente
1) Valorile lungimilor segmentelor sunt obţinute din proiecţie în plan.

Punct început	X / Y	Punct sfârşit	X / Y	Lungime segment (** (m)
1	570.483,775 586.232,239	2	570.471,464 586.256,939	27.598
2	570.471,464 586.256,939	3	570.461,927 586.275,616	20.971
3	570.461,927 586.275,616	4	570.454,079 586.287,788	14.483
4	570.454,079 586.287,788	5	570.447,114 586.300,101	14.146
5	570.447,114 586.300,101	6	570.443,559 586.303,576	4.971

Document care conține date cu caracter personal, protejat de prevederile Regulamentului (UE) nr. 679/2016 și Legii 190/2018

Punct început	X / Y	Punct sfârşit	X / Y	Lungime segment (** (m)
6	570.443,559 586.303,576	7	570.423,161 586.337,412	39.509
7	570.423,161 586.337,412	8	570.413,0 586.354,447	19.835
8	570.413,0 586.354,447	9	570.403,729 586.369,991	18.099
9	570.403,729 586.369,991	10	570.394,448 586.382,728	15.76
10	570.394,448 586.382,728	11	570.373,712 586.403,102	29.07
11	570.373,712 586.403,102	12	570.360,733 586.414,558	17.312
12	570.360,733 586.414,558	13	570.349,216 586.431,186	20.227
13	570.349,216 586.431,186	14	570.316,702 586.409,584	39.036
14	570.316,702 586.409,584	15	570.338,466 586.382,544	34.711
15	570.338,466 586.382,544	16	570.374,752 586.346,257	51.317
16	570.374,752 586.346,257	17	570.404,311 586.296,184	58.147
17	570.404,311 586.296,184	18	570.409,472 586.288,257	9.459
18	570.409,472 586.288,257	19	570.444,237 586.234,861	63.716
19	570.444,237 586.234,861	20	570.460,67 586.209,714	30.04
20	570.460,67 586.209,714	1	570.483,775 586.232,239	32.268

** Lungimile segmentelor sunt determinate în planul de proiecţie Stereo 70 şi sunt rotunjite la 1 milimetru.
*** Distanţa dintre puncte este formată din segmente cumulate ce sunt mai mici decât valoarea 1 milimetru.

Document care conține date cu caracter personal, protejat de prevederile Regulamentului (UE) nr. 679/2016 și Legii 190/2018

DATE DESPRE IMOBILUL NR. 2638

Oficiul de Cadastru şi Publicitate Imobiliară NEAMT
Biroul de Cadastru şi Publicitate Imobiliară Bicaz

A. Partea I. Descrierea imobilului

TEREN Extravilan

Adresa: Jud. Neamt, pct. 'Glodu'

Nr. Crt	Nr cadastral Nr. topografic	Suprafaţa* (mp)	Observaţii / Referinţe
A1		32.446	Sector cadastral:82 Teren neimprejmuit;

B. Partea II. Proprietari şi acte

Inscrieri privitoare la dreptul de proprietate şi alte drepturi reale		Referinţe
2638 / 14/11/2023		
Act Administrativ nr. 2256, din 14/11/2023 emis de Primaria com. Damuc;		
B1	Inscrierea posesiei, drept de PROPRIETATE, dobandit prin Lege, cota actuala 1/1, cota initiala 1/1	A1
	1) **ONIGA GHEORGHIȚĂ** 2) **ONIGA LUMINIȚA-TEODORA**	

C. Partea III. SARCINI .

Inscrieri privind dezmembramintele dreptului de proprietate, drepturi reale de garanţie şi sarcini	Referinţe
NU SUNT	

Document care conține date cu caracter personal, protejat de prevederile Regulamentului (UE) nr. 679/2016 și Legii 190/2018

Anexa Nr. 1 La Partea I

Teren

Nr cadastral	Suprafaţa (mp)*	Observaţii / Referinţe
	32.446	

* Suprafaţa este determinată in planul de proiecţie Stereo 70.

DETALII LINIARE IMOBIL

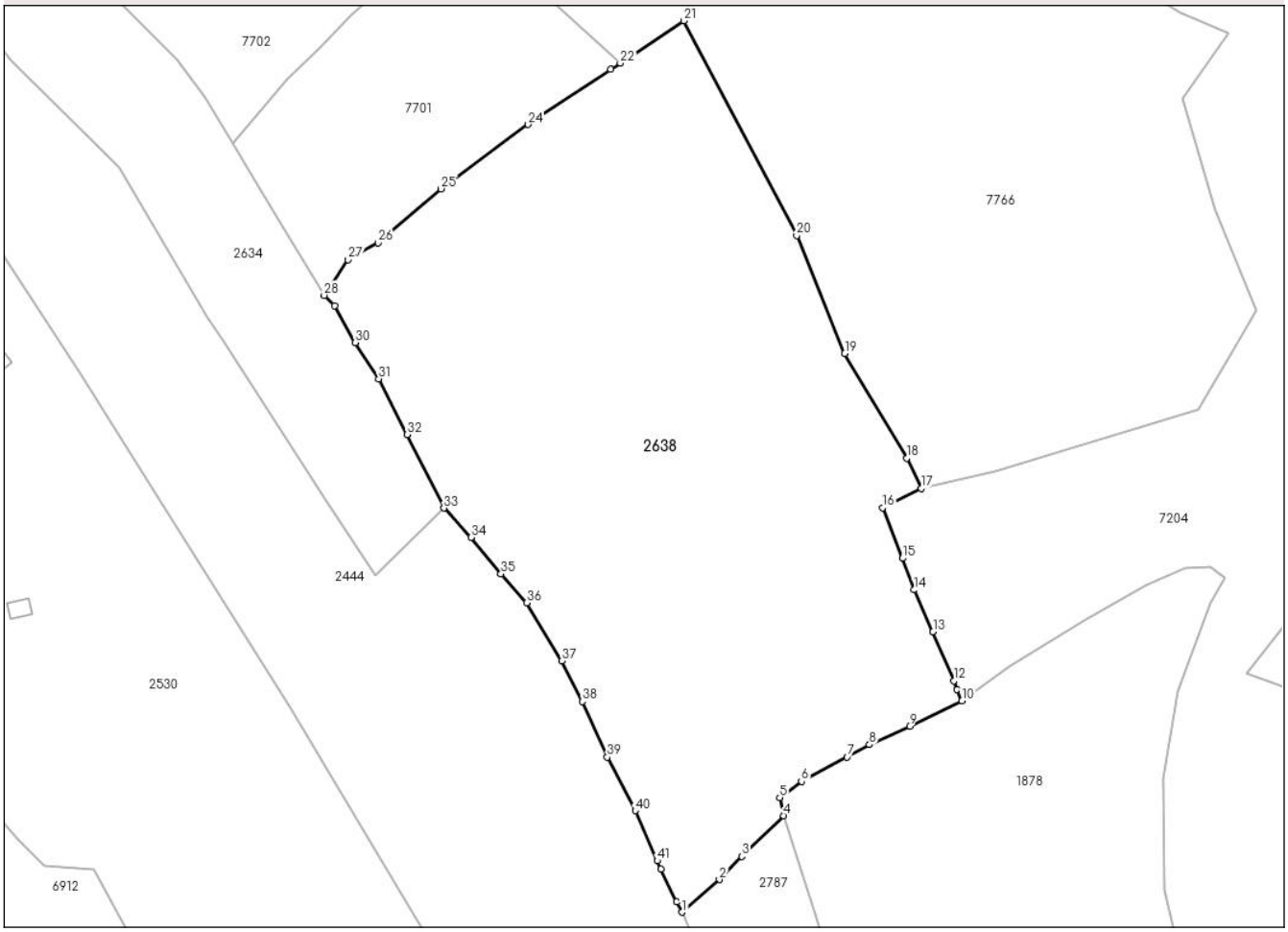

Date referitoare la teren

Crt	Categorie folosință	Intra vilan	Suprafaţa (mp)	Tarla	Parcelă	Nr. topo	Observaţii / Referinţe
1	faneata	NU	26.321	-	-	-	
2	pasune	NU	4.905	-	-	-	Pasune impadurita
3	drum	NU	351	-	-	-	
4	faneata	NU	869	-	-	-	

Lungime Segmente

1) Valorile lungimilor segmentelor sunt obţinute din proiecţie în plan.

Punct început	X / Y	Punct sfârşit	X / Y	Lungime segment
1	570.563,716 586.096,738	2	570.576,242 586.107,691	16.639
4	570.597,884 586.129,079	5	570.596,475 586.135,217	6.298
7	570.619,104 586.148,777	8	570.626,58 586.152,928	8.551

Punct început	X / Y	Punct sfârşit	X / Y	Lungime segment
2	570.576,242 586.107,691	3	570.583,772 586.115,454	10.815
5	570.596,475 586.135,217	6	570.603,767 586.140,587	9.056
8	570.626,58 586.152,928	9	570.640,118 586.159,111	14.883

Punct început	X / Y	Punct sfârşit	X / Y	Lungime segment
3	570.583,772 586.115,454	4	570.597,884 586.129,079	19.616
6	570.603,767 586.140,587	7	570.619,104 586.148,777	17.387
9	570.640,118 586.159,111	10	570.657,697 586.167,633	19.536

Document care conține date cu caracter personal, protejat de prevederile Regulamentului (UE) nr. 679/2016 și Legii 190/2018

Punct început	X / Y	Punct sfârşit	X / Y	Lungime segment
10	570.657,697 586.167,633	11	570.656,072 586.171,503	4.197
13	570.647,966 586.190,806	14	570.641,654 586.204,825	15.374
16	570.631,019 586.232,331	17	570.644,055 586.238,832	14.567
19	570.618,346 586.284,131	20	570.602,17 586.323,69	42.738
22	570.542,976 586.381,485	23	570.539,748 586.379,331	3.881
25	570.482,809 586.339,329	26	570.461,672 586.321,174	27.864
28	570.443,559 586.303,576	29	570.447,114 586.300,101	4.971
31	570.461,927 586.275,616	32	570.471,464 586.256,939	20.971
34	570.492,913 586.222,458	35	570.502,914 586.210,203	15.818
37	570.523,311 586.181,043	38	570.530,262 586.167,359	15.348
40	570.547,994 586.130,764	41	570.555,395 586.113,969	18.353
43	570.561,859 586.100,155	1	570.563,716 586.096,738	3.889

Punct început	X / Y	Punct sfârşit	X / Y	Lungime segment
11	570.656,072 586.171,503	12	570.654,91 586.174,269	3.0
14	570.641,654 586.204,825	15	570.637,678 586.215,426	11.322
17	570.644,055 586.238,832	18	570.639,228 586.248,984	11.241
20	570.602,17 586.323,69	21	570.564,229 586.395,674	81.371
23	570.539,748 586.379,331	24	570.512,069 586.360,852	33.281
26	570.461,672 586.321,174	27	570.451,583 586.315,528	11.561
29	570.447,114 586.300,101	30	570.454,079 586.287,788	14.146
32	570.471,464 586.256,939	33	570.483,775 586.232,239	27.598
35	570.502,914 586.210,203	36	570.511,592 586.200,467	13.042
38	570.530,262 586.167,359	39	570.538,611 586.148,726	20.418
41	570.555,395 586.113,969	42	570.556,619 586.111,193	3.034

Punct început	X / Y	Punct sfârşit	X / Y	Lungime segment
12	570.654,91 586.174,269	13	570.647,966 586.190,806	17.936
15	570.637,678 586.215,426	16	570.631,019 586.232,331	18.169
18	570.639,228 586.248,984	19	570.618,346 586.284,131	40.882
21	570.564,229 586.395,674	22	570.542,976 586.381,485	25.554
24	570.512,069 586.360,852	25	570.482,809 586.339,329	36.323
27	570.451,583 586.315,528	28	570.443,559 586.303,576	14.396
30	570.454,079 586.287,788	31	570.461,927 586.275,616	14.483
33	570.483,775 586.232,239	34	570.492,913 586.222,458	13.385
36	570.511,592 586.200,467	37	570.523,311 586.181,043	22.685
39	570.538,611 586.148,726	40	570.547,994 586.130,764	20.265
42	570.556,619 586.111,193	43	570.561,859 586.100,155	12.219

**** Lungimile segmentelor sunt determinate în planul de proiecţie Stereo 70 şi sunt rotunjite la 1 milimetru.**
***** Distanţa dintre puncte este formată din segmente cumulate ce sunt mai mici decât valoarea 1 milimetru.**

Document care conține date cu caracter personal, protejat de prevederile Regulamentului (UE) nr. 679/2016 și Legii 190/2018

DATE DESPRE IMOBILUL NR. 2639

Oficiul de Cadastru şi Publicitate Imobiliară NEAMT
Biroul de Cadastru şi Publicitate Imobiliară Bicaz

A. Partea I. Descrierea imobilului

TEREN Extravilan

Adresa: Jud. Neamt, pct. 'Dosul Glodului'

Nr. Crt	Nr cadastral Nr. topografic	Suprafaţa* (mp)	Observaţii / Referinţe
A1		15.603	Sector cadastral:82 Teren neimprejmuit;

B. Partea II. Proprietari şi acte

Inscrieri privitoare la dreptul de proprietate şi alte drepturi reale		Referinţe
2639 / 14/11/2023		
Act Administrativ nr. 2257, din 14/11/2023 emis de Primaria com. Damuc;		
B1	Inscrierea posesiei, drept de PROPRIETATE, dobandit prin Lege, cota actuala 1/1, cota initiala 1/1	A1
	1) **ONIGA GHEORGHIȚĂ** 2) **ONIGA LUMINIȚA-TEODORA**	

C. Partea III. SARCINI .

Inscrieri privind dezmembramintele dreptului de proprietate, drepturi reale de garanţie şi sarcini	Referinţe
NU SUNT	

Document care conține date cu caracter personal, protejat de prevederile Regulamentului (UE) nr. 679/2016 și Legii 190/2018

Anexa Nr. 1 La Partea I

Teren

Nr cadastral	Suprafaţa (mp)*	Observaţii / Referinţe
	15.603	

* Suprafaţa este determinată in planul de proiecţie Stereo 70.

DETALII LINIARE IMOBIL

Date referitoare la teren

Crt	Categorie folosință	Intra vilan	Suprafaţa (mp)	Tarla	Parcelă	Nr. topo	Observaţii / Referinţe
1	pasune	NU	15.603	-	-	-	Pasune impadurita

Lungime Segmente
1) Valorile lungimilor segmentelor sunt obţinute din proiecţie în plan.

Punct început	X / Y	Punct sfârşit	X / Y	Lungime segment (** (m)
1	570.220,196 586.781,125	2	570.214,384 586.780,163	5.891
2	570.214,384 586.780,163	3	570.210,473 586.777,59	4.681
3	570.210,473 586.777,59	4	570.250,38 586.680,506	104.966
4	570.250,38 586.680,506	5	570.296,029 586.586,56	104.449
5	570.296,029 586.586,56	6	570.345,264 586.499,088	100.376

Document care conține date cu caracter personal, protejat de prevederile Regulamentului (UE) nr. 679/2016 și Legii 190/2018

Punct început	X / Y	Punct sfârşit	X / Y	Lungime segment (** (m)
6	570.345,264 586.499,088	7	570.357,34 586.481,896	21.009
7	570.357,34 586.481,896	8	570.382,835 586.445,604	44.352
8	570.382,835 586.445,604	9	570.396,285 586.449,973	14.142
9	570.396,285 586.449,973	10	570.408,982 586.471,531	25.019
10	570.408,982 586.471,531	11	570.377,794 586.516,034	54.343
11	570.377,794 586.516,034	12	570.314,345 586.644,666	143.429
12	570.314,345 586.644,666	13	570.268,13 586.775,335	138.601
13	570.268,13 586.775,335	14	570.263,254 586.776,3	4.971
14	570.263,254 586.776,3	15	570.243,953 586.778,806	19.463
15	570.243,953 586.778,806	16	570.231,122 586.781,902	13.199
16	570.231,122 586.781,902	17	570.223,267 586.781,633	7.86
17	570.223,267 586.781,633	1	570.220,196 586.781,125	3.113

** Lungimile segmentelor sunt determinate în planul de proiecţie Stereo 70 şi sunt rotunjite la 1 milimetru.
*** Distanţa dintre puncte este formată din segmente cumulate ce sunt mai mici decât valoarea 1 milimetru.

Document care conține date cu caracter personal, protejat de prevederile Regulamentului (UE) nr. 679/2016 și Legii 190/2018

DATE DESPRE IMOBILUL NR. 2640

Oficiul de Cadastru şi Publicitate Imobiliară NEAMT
Biroul de Cadastru şi Publicitate Imobiliară Bicaz

A. Partea I. Descrierea imobilului

TEREN Extravilan

Adresa: Jud. Neamt, pct. 'Glodu'

Nr. Crt	Nr cadastral Nr. topografic	Suprafaţa* (mp)	Observaţii / Referinţe
A1		9.765	Sector cadastral:82 Teren imprejmuit;

B. Partea II. Proprietari şi acte

Inscrieri privitoare la dreptul de proprietate şi alte drepturi reale		Referinţe
2640 / 14/11/2023		
Act Administrativ nr. 2258, din 14/11/2023 emis de Primaria com. Damuc;		
B1	Inscrierea posesiei, drept de PROPRIETATE, dobandit prin Lege, cota actuala 1/1, cota initiala 1/1	A1
	1) **ONIGA GHEORGHIȚĂ** 2) **ONIGA LUMINIȚA-TEODORA**	

C. Partea III. SARCINI .

Inscrieri privind dezmembramintele dreptului de proprietate, drepturi reale de garanţie şi sarcini	Referinţe
NU SUNT	

Document care conține date cu caracter personal, protejat de prevederile Regulamentului (UE) nr. 679/2016 și Legii 190/2018

Anexa Nr. 1 La Partea I

Teren

Nr cadastral	Suprafaţa (mp)*	Observaţii / Referinţe
	9.765	

* Suprafaţa este determinată in planul de proiecţie Stereo 70.

DETALII LINIARE IMOBIL

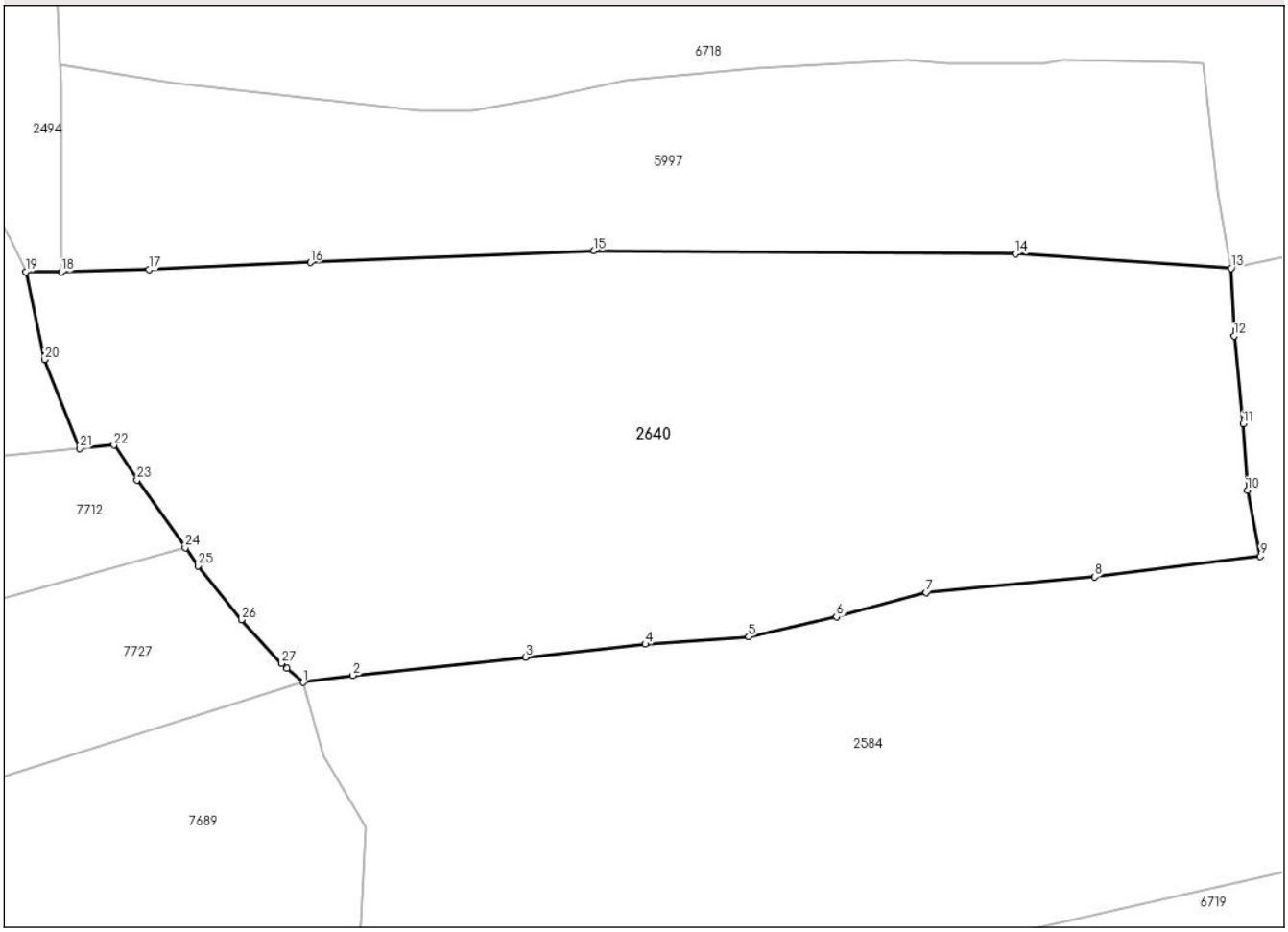

Date referitoare la teren

Crt	Categorie folosință	Intra vilan	Suprafaţa (mp)	Tarla	Parcelă	Nr. topo	Observaţii / Referinţe
1	faneata	NU	9.765	-	-	-	

Lungime Segmente

1) Valorile lungimilor segmentelor sunt obţinute din proiecţie în plan.

Punct început	X / Y	Punct sfârşit	X / Y	Lungime segment (** (m)
1	569.682,656 585.710,744	2	569.690,281 585.711,791	7.697
3	569.716,832 585.714,617	4	569.735,242 585.716,59	18.515
5	569.751,138 585.717,772	6	569.764,645 585.720,805	13.843
7	569.778,383 585.724,503	8	569.804,31 585.726,943	26.042
9	569.829,745 585.730,114	10	569.827,763 585.740,194	10.273

Punct început	X / Y	Punct sfârşit	X / Y	Lungime segment (** (m)
2	569.690,281 585.711,791	3	569.716,832 585.714,617	26.701
4	569.735,242 585.716,59	5	569.751,138 585.717,772	15.94
6	569.764,645 585.720,805	7	569.778,383 585.724,503	14.227
8	569.804,31 585.726,943	9	569.829,745 585.730,114	25.632
10	569.827,763 585.740,194	11	569.827,1 585.750,433	10.26

Document care conține date cu caracter personal, protejat de prevederile Regulamentului (UE) nr. 679/2016 și Legii 190/2018

Punct început	X / Y	Punct sfârşit	X / Y	Lungime segment (** (m)
11	569.827,1 585.750,433	12	569.825,742 585.763,921	13.556
13	569.825,283 585.774,309	14	569.792,178 585.776,564	33.182
15	569.727,369 585.777,012	16	569.683,743 585.775,184	43.664
17	569.658,99 585.774,111	18	569.645,54 585.773,735	13.455
19	569.640,049 585.773,751	20	569.642,902 585.760,286	13.764
21	569.648,336 585.746,645	22	569.653,584 585.747,158	5.273
23	569.657,127 585.741,829	24	569.664,519 585.731,4	12.783
25	569.666,477 585.728,637	26	569.673,161 585.720,355	10.643
27	569.679,333 585.713,631	28	569.680,137 585.712,932	1.065

Punct început	X / Y	Punct sfârşit	X / Y	Lungime segment (** (m)
12	569.825,742 585.763,921	13	569.825,283 585.774,309	10.398
14	569.792,178 585.776,564	15	569.727,369 585.777,012	64.811
16	569.683,743 585.775,184	17	569.658,99 585.774,111	24.776
18	569.645,54 585.773,735	19	569.640,049 585.773,751	5.491
20	569.642,902 585.760,286	21	569.648,336 585.746,645	14.684
22	569.653,584 585.747,158	23	569.657,127 585.741,829	6.399
24	569.664,519 585.731,4	25	569.666,477 585.728,637	3.386
26	569.673,161 585.720,355	27	569.679,333 585.713,631	9.127
28	569.680,137 585.712,932	1	569.682,656 585.710,744	3.337

** Lungimile segmentelor sunt determinate în planul de proiecţie Stereo 70 şi sunt rotunjite la 1 milimetru.
*** Distanţa dintre puncte este formată din segmente cumulate ce sunt mai mici decât valoarea 1 milimetru.

Document care conține date cu caracter personal, protejat de prevederile Regulamentului (UE) nr. 679/2016 și Legii 190/2018

DATE DESPRE IMOBILUL NR. 2646

Oficiul de Cadastru şi Publicitate Imobiliară NEAMT
Biroul de Cadastru şi Publicitate Imobiliară Bicaz

A. Partea I. Descrierea imobilului

TEREN Extravilan

Adresa: Jud. Neamt, pct. 'Glodu'

Nr. Crt	Nr cadastral Nr. topografic	Suprafaţa* (mp)	Observaţii / Referinţe
A1		3.196	Sector cadastral:82 Teren neimprejmuit;

B. Partea II. Proprietari şi acte

Inscrieri privitoare la dreptul de proprietate şi alte drepturi reale		Referinţe
2646 / 14/11/2023		
Act Administrativ nr. 2259, din 14/11/2023 emis de Primaria com. Damuc;		
B1	Inscrierea posesiei, drept de PROPRIETATE, dobandit prin Lege, cota actuala 1/1, cota initiala 1/1	A1
	1) **DANDU SIMION** 2) **DANDU LENUŢA**, DECEDAT DEFUNCT:Da	

C. Partea III. SARCINI .

Inscrieri privind dezmembramintele dreptului de proprietate, drepturi reale de garanţie şi sarcini	Referinţe
NU SUNT	

Document care conține date cu caracter personal, protejat de prevederile Regulamentului (UE) nr. 679/2016 și Legii 190/2018

Anexa Nr. 1 La Partea I

Teren

Nr cadastral	Suprafaţa (mp)*	Observaţii / Referinţe
	3.196	

* Suprafaţa este determinată in planul de proiecţie Stereo 70.

DETALII LINIARE IMOBIL

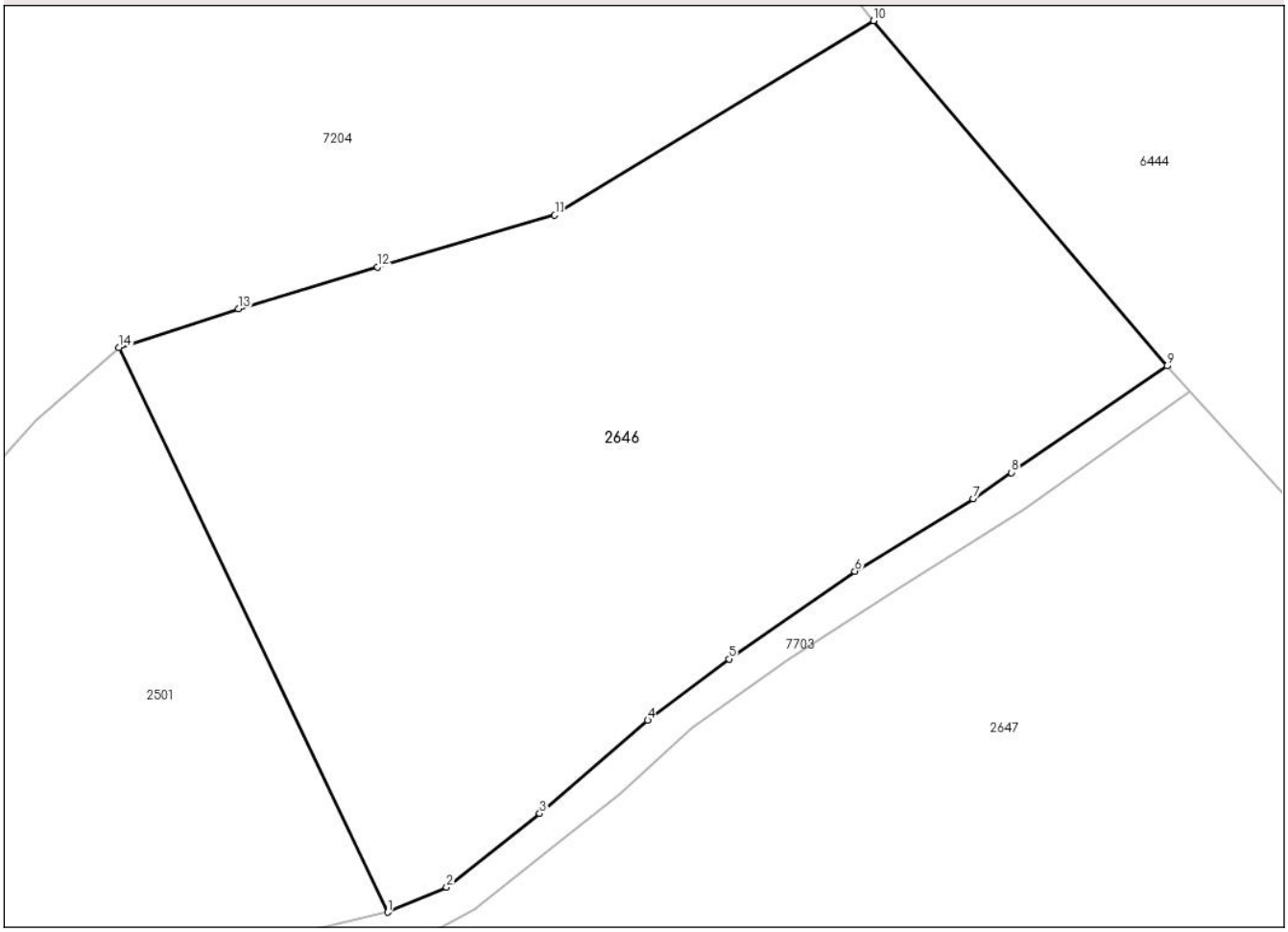

Date referitoare la teren

Crt	Categorie folosință	Intra vilan	Suprafaţa (mp)	Tarla	Parcelă	Nr. topo	Observaţii / Referinţe
1	pasune	NU	3.196	-	-	-	

Lungime Segmente
1) Valorile lungimilor segmentelor sunt obţinute din proiecţie în plan.

Punct început	X / Y	Punct sfârşit	X / Y	Lungime segment (** (m)
1	570.866,359 586.254,515	2	570.871,344 586.256,62	5.411
2	570.871,344 586.256,62	3	570.879,203 586.262,844	10.025
3	570.879,203 586.262,844	4	570.888,335 586.270,703	12.048
4	570.888,335 586.270,703	5	570.895,194 586.275,882	8.595
5	570.895,194 586.275,882	6	570.905,825 586.283,287	12.956

Document care conține date cu caracter personal, protejat de prevederile Regulamentului (UE) nr. 679/2016 și Legii 190/2018

Punct început	X / Y	Punct sfârşit	X / Y	Lungime segment (** (m)
6	570.905,825 586.283,287	7	570.915,819 586.289,374	11.702
7	570.915,819 586.289,374	8	570.919,069 586.291,604	3.941
8	570.919,069 586.291,604	9	570.932,194 586.300,605	15.915
9	570.932,194 586.300,605	10	570.907,407 586.329,726	38.242
10	570.907,407 586.329,726	11	570.880,487 586.313,326	31.522
11	570.880,487 586.313,326	12	570.865,495 586.308,965	15.613
12	570.865,495 586.308,965	13	570.853,775 586.305,422	12.244
13	570.853,775 586.305,422	14	570.843,69 586.302,151	10.602
14	570.843,69 586.302,151	1	570.866,359 586.254,515	52.755

** Lungimile segmentelor sunt determinate în planul de proiecţie Stereo 70 şi sunt rotunjite la 1 milimetru.
*** Distanţa dintre puncte este formată din segmente cumulate ce sunt mai mici decât valoarea 1 milimetru.

Document care conține date cu caracter personal, protejat de prevederile Regulamentului (UE) nr. 679/2016 și Legii 190/2018

DATE DESPRE IMOBILUL NR. 2647

Oficiul de Cadastru şi Publicitate Imobiliară NEAMT
Biroul de Cadastru şi Publicitate Imobiliară Bicaz

A. Partea I. Descrierea imobilului

TEREN Extravilan

Adresa: Jud. Neamt, pct. 'Glodu'

Nr. Crt	Nr cadastral Nr. topografic	Suprafaţa* (mp)	Observaţii / Referinţe
A1		11.574	Sector cadastral:82 Teren neimprejmuit;

B. Partea II. Proprietari şi acte

Inscrieri privitoare la dreptul de proprietate şi alte drepturi reale		Referinţe
2647 / 22/11/2023		
Act Administrativ nr. 2370, din 22/11/2023 emis de Primaria com. Damuc;		
B1	Inscrierea posesiei, drept de PROPRIETATE, dobandit prin Lege, cota actuala 1/1, cota initiala 1/1	A1
	1) **DANDU SIMION** 2) **DANDU LENUŢA**, DECEDAT DEFUNCT:Da	

C. Partea III. SARCINI .

Inscrieri privind dezmembramintele dreptului de proprietate, drepturi reale de garanţie şi sarcini	Referinţe
NU SUNT	

Document care conține date cu caracter personal, protejat de prevederile Regulamentului (UE) nr. 679/2016 și Legii 190/2018

Anexa Nr. 1 La Partea I

Teren

Nr cadastral	Suprafaţa (mp)*	Observaţii / Referinţe
	11.574	

* Suprafaţa este determinată in planul de proiecţie Stereo 70.

DETALII LINIARE IMOBIL

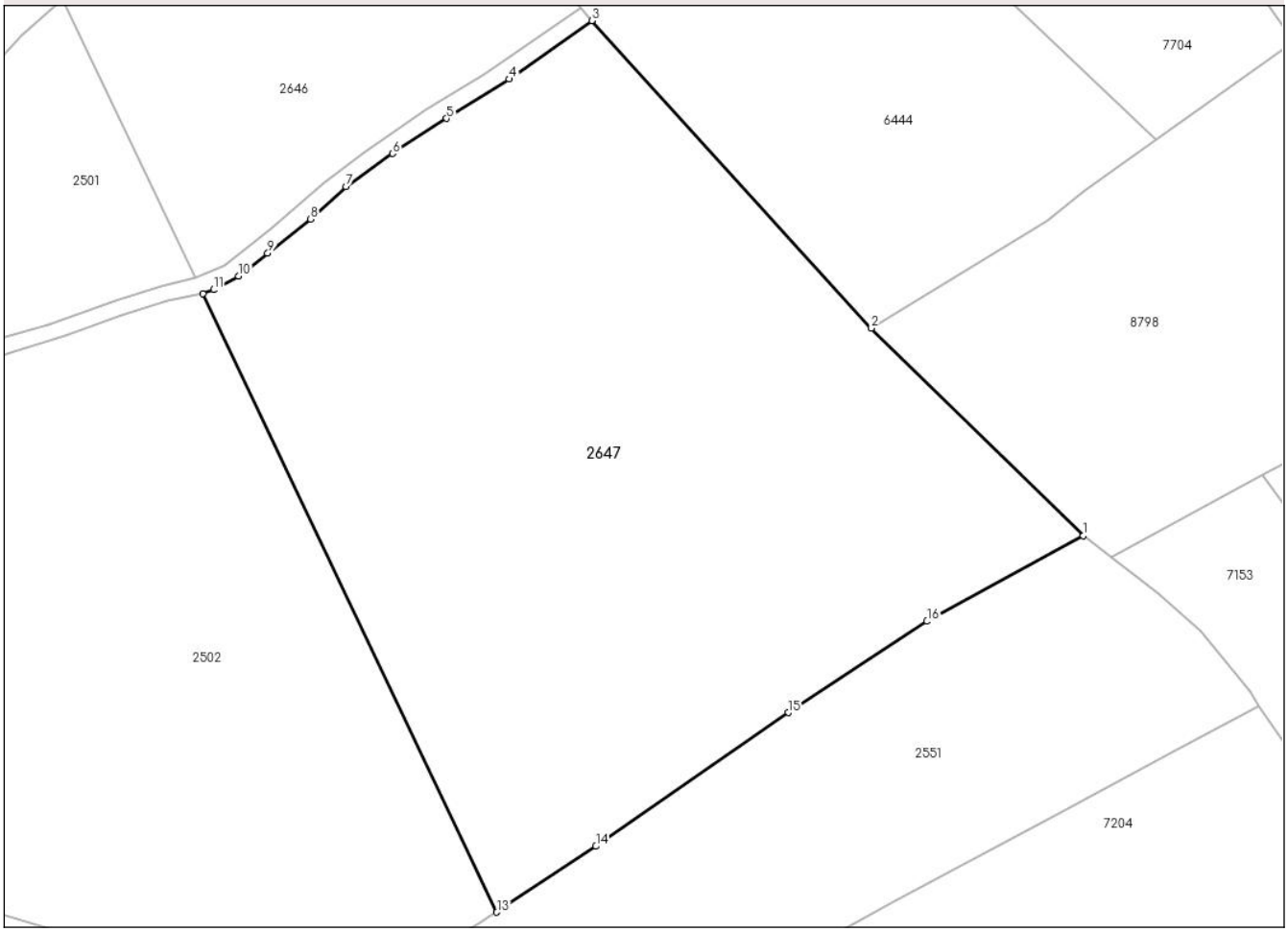

Date referitoare la teren

Crt	Categorie folosință	Intra vilan	Suprafaţa (mp)	Tarla	Parcelă	Nr. topo	Observaţii / Referinţe
1	pasune	NU	11.574	-	-	-	

Lungime Segmente
1) Valorile lungimilor segmentelor sunt obţinute din proiecţie în plan.

Punct început	X / Y	Punct sfârşit	X / Y	Lungime segment (** (m)
1	571.018,23 586.210,457	2	570.981,981 586.245,929	50.717
2	570.981,981 586.245,929	3	570.934,162 586.298,438	71.02
3	570.934,162 586.298,438	4	570.920,04 586.288,476	17.282
4	570.920,04 586.288,476	5	570.909,323 586.281,742	12.657
5	570.909,323 586.281,742	6	570.900,101 586.275,746	11.0

Document care conține date cu caracter personal, protejat de prevederile Regulamentului (UE) nr. 679/2016 și Legii 190/2018

Punct început	X / Y	Punct sfârşit	X / Y	Lungime segment (** (m)
6	570.900,101 586.275,746	7	570.892,105 586.270,113	9.781
7	570.892,105 586.270,113	8	570.886,063 586.264,57	8.199
8	570.886,063 586.264,57	9	570.878,749 586.258,71	9.372
9	570.878,749 586.258,71	10	570.873,752 586.254,803	6.343
10	570.873,752 586.254,803	11	570.869,482 586.252,486	4.858
11	570.869,482 586.252,486	12	570.867,635 586.251,834	1.959
12	570.867,635 586.251,834	13	570.917,923 586.146,159	117.03
13	570.917,923 586.146,159	14	570.934,865 586.157,416	20.341
14	570.934,865 586.157,416	15	570.967,778 586.180,244	40.055
15	570.967,778 586.180,244	16	570.991,491 586.195,848	28.386
16	570.991,491 586.195,848	1	571.018,23 586.210,457	30.47

** Lungimile segmentelor sunt determinate în planul de proiecţie Stereo 70 şi sunt rotunjite la 1 milimetru.
*** Distanţa dintre puncte este formată din segmente cumulate ce sunt mai mici decât valoarea 1 milimetru.

Document care conține date cu caracter personal, protejat de prevederile Regulamentului (UE) nr. 679/2016 și Legii 190/2018

DATE DESPRE IMOBILUL NR. 2656

Oficiul de Cadastru şi Publicitate Imobiliară NEAMT
Biroul de Cadastru şi Publicitate Imobiliară Bicaz

A. Partea I. Descrierea imobilului

TEREN Extravilan

Adresa: Jud. Neamt, pct. 'Glodu'

Nr. Crt	Nr cadastral Nr. topografic	Suprafaţa* (mp)	Observaţii / Referinţe
A1		19.746	Sector cadastral:82 Teren neimprejmuit;

B. Partea II. Proprietari şi acte

Inscrieri privitoare la dreptul de proprietate şi alte drepturi reale		Referinţe
2656 / 22/11/2023		
Act Administrativ nr. 2371, din 22/11/2023 emis de Primaria com. Damuc;		
B1	Inscrierea posesiei, drept de PROPRIETATE, dobandit prin Lege, cota actuala 1/1, cota initiala 1/1	A1
	1) **GĂINĂ DAVID** 2) **GĂINĂ FLOAREA-CRUCIȚA**	

C. Partea III. SARCINI .

Inscrieri privind dezmembramintele dreptului de proprietate, drepturi reale de garanţie şi sarcini	Referinţe
NU SUNT	

Document care conține date cu caracter personal, protejat de prevederile Regulamentului (UE) nr. 679/2016 și Legii 190/2018

Anexa Nr. 1 La Partea I

Teren

Nr cadastral	Suprafaţa (mp)*	Observaţii / Referinţe
	19.746	

* Suprafaţa este determinată in planul de proiecţie Stereo 70.

DETALII LINIARE IMOBIL

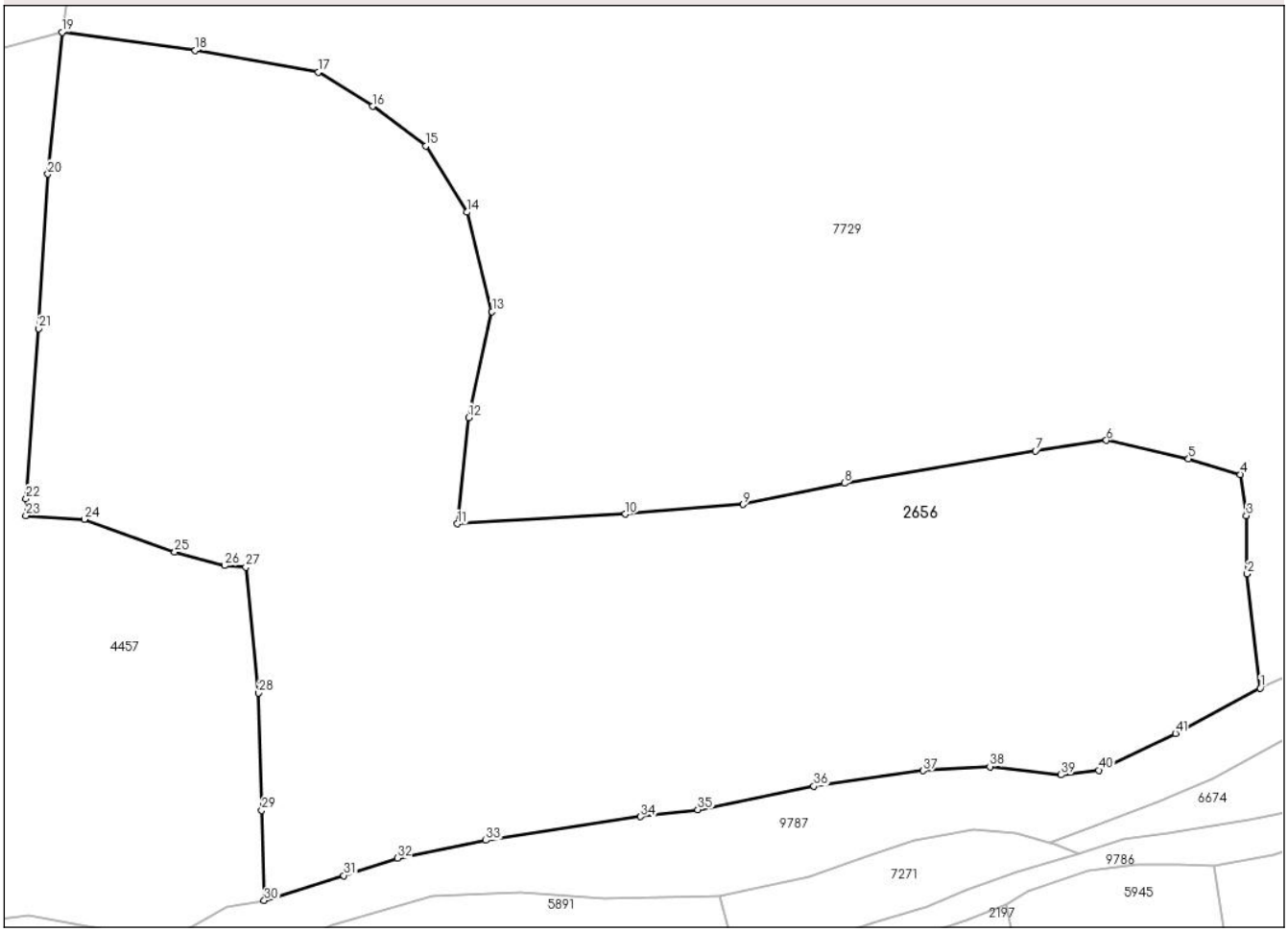

Date referitoare la teren

Crt	Categorie folosință	Intra vilan	Suprafaţa (mp)	Tarla	Parcelă	Nr. topo	Observaţii / Referinţe
1	faneata	NU	19.746	-	-	-	

Lungime Segmente

1) Valorile lungimilor segmentelor sunt obţinute din proiecţie în plan.

Punct început	X / Y	Punct sfârşit	X / Y	Lungime segment
1	569.939,296 585.287,974	2	569.936,719 585.310,535	22.708
4	569.935,404 585.330,218	5	569.925,091 585.333,285	10.759
7	569.894,791 585.334,869	8	569.857,009 585.328,465	38.321
10	569.813,598 585.322,365	11	569.780,332 585.320,444	33.321
13	569.787,197 585.362,416	14	569.782,253 585.382,055	20.252
16	569.763,604 585.402,996	17	569.752,818 585.409,737	12.719

Punct început	X / Y	Punct sfârşit	X / Y	Lungime segment
2	569.936,719 585.310,535	3	569.936,55 585.322,061	11.527
5	569.925,091 585.333,285	6	569.908,846 585.336,959	16.655
8	569.857,009 585.328,465	9	569.836,921 585.324,252	20.525
11	569.780,332 585.320,444	12	569.782,613 585.341,475	21.154
14	569.782,253 585.382,055	15	569.774,119 585.395,177	15.439
17	569.752,818 585.409,737	18	569.728,462 585.414,051	24.735

Punct început	X / Y	Punct sfârşit	X / Y	Lungime segment
3	569.936,55 585.322,061	4	569.935,404 585.330,218	8.237
6	569.908,846 585.336,959	7	569.894,791 585.334,869	14.21
9	569.836,921 585.324,252	10	569.813,598 585.322,365	23.399
12	569.782,613 585.341,475	13	569.787,197 585.362,416	21.437
15	569.774,119 585.395,177	16	569.763,604 585.402,996	13.104
18	569.728,462 585.414,051	19	569.702,083 585.417,646	26.623

Document care conține date cu caracter personal, protejat de prevederile Regulamentului (UE) nr. 679/2016 și Legii 190/2018

Punct început	X / Y	Punct sfârşit	X / Y	Lungime segment
19	569.702,083 585.417,646	20	569.699,285 585.389,615	28.17
22	569.694,971 585.325,443	23	569.694,926 585.322,073	3.37
25	569.724,406 585.314,837	26	569.734,247 585.312,186	10.192
28	569.740,999 585.286,975	29	569.741,628 585.263,79	23.194
31	569.757,885 585.250,878	32	569.768,502 585.254,316	11.16
34	569.816,631 585.262,506	35	569.827,956 585.263,922	11.413
37	569.872,546 585.271,606	38	569.885,792 585.272,415	13.271
40	569.907,329 585.271,707	41	569.922,496 585.278,988	16.824

Punct început	X / Y	Punct sfârşit	X / Y	Lungime segment
20	569.699,285 585.389,615	21	569.697,488 585.359,057	30.611
23	569.694,926 585.322,073	24	569.706,475 585.321,309	11.574
26	569.734,247 585.312,186	27	569.738,472 585.311,883	4.236
29	569.741,628 585.263,79	30	569.742,112 585.245,924	17.873
32	569.768,502 585.254,316	33	569.785,994 585.257,855	17.846
35	569.827,956 585.263,922	36	569.850,908 585.268,573	23.418
38	569.885,792 585.272,415	39	569.899,847 585.270,797	14.148
41	569.922,496 585.278,988	1	569.939,296 585.287,974	19.052

Punct început	X / Y	Punct sfârşit	X / Y	Lungime segment
21	569.697,488 585.359,057	22	569.694,971 585.325,443	33.708
24	569.706,475 585.321,309	25	569.724,406 585.314,837	19.063
27	569.738,472 585.311,883	28	569.740,999 585.286,975	25.036
30	569.742,112 585.245,924	31	569.757,885 585.250,878	16.533
33	569.785,994 585.257,855	34	569.816,631 585.262,506	30.988
36	569.850,908 585.268,573	37	569.872,546 585.271,606	21.85
39	569.899,847 585.270,797	40	569.907,329 585.271,707	7.537

**** Lungimile segmentelor sunt determinate în planul de proiecţie Stereo 70 şi sunt rotunjite la 1 milimetru.**
***** Distanţa dintre puncte este formată din segmente cumulate ce sunt mai mici decât valoarea 1 milimetru.**

Document care conține date cu caracter personal, protejat de prevederile Regulamentului (UE) nr. 679/2016 și Legii 190/2018

DATE DESPRE IMOBILUL NR. 2657

Oficiul de Cadastru şi Publicitate Imobiliară NEAMT
Biroul de Cadastru şi Publicitate Imobiliară Bicaz

A. Partea I. Descrierea imobilului

TEREN Intravilan

Adresa: Loc. Damuc, Jud. Neamt, pct. 'Damuc'

Nr. Crt	Nr cadastral Nr. topografic	Suprafaţa* (mp)	Observaţii / Referinţe
A1		1.816	Sector cadastral:82 Teren neimprejmuit;

Construcţii

Crt	Nr cadastral Nr. topografic	Adresa	Observaţii / Referinţe
A1.1		Loc. Damuc, Jud. Neamt	Nr. niveluri:3; S. construita la sol:81 mp; D+P+1
A1.2		Loc. Damuc, Jud. Neamt	Nr. niveluri:2; S. construita la sol:94 mp; P+M
A1.3		Loc. Damuc, Jud. Neamt	Nr. niveluri:1; S. construita la sol:29 mp;
A1.4		Loc. Damuc, Jud. Neamt	Nr. niveluri:1; S. construita la sol:32 mp;
A1.5		Loc. Damuc, Jud. Neamt	Nr. niveluri:1; S. construita la sol:45 mp;
A1.6		Loc. Damuc, Jud. Neamt	Nr. niveluri:1; S. construita la sol:70 mp;

B. Partea II. Proprietari şi acte

Inscrieri privitoare la dreptul de proprietate şi alte drepturi reale		Referinţe
2657 / 14/11/2023		
Act Administrativ nr. 2260, din 14/11/2023 emis de Primaria com. Damuc;		
B1	Inscrierea posesiei, drept de PROPRIETATE, dobandit prin Lege, cota actuala 1/1, cota initiala 1/1	A1
	1) **GĂINĂ DAVID** 2) **GĂINĂ FLOAREA-CRUCIȚA**	
Act Administrativ nr. 2211, din 10/11/2023 emis de Primaria com. Damuc;		
B2	Intabulare, drept de PROPRIETATE, dobandit prin Lege, cota actuala 1/1, cota initiala 1/1	A1.1, A1.2, A1.3, A1.4, A1.5, A1.6
	1) **GĂINĂ DAVID** 2) **GĂINĂ FLOAREA-CRUCIȚA**	

C. Partea III. SARCINI .

Inscrieri privind dezmembramintele dreptului de proprietate, drepturi reale de garanţie şi sarcini	Referinţe
NU SUNT	

Document care conține date cu caracter personal, protejat de prevederile Regulamentului (UE) nr. 679/2016 și Legii 190/2018

Anexa Nr. 1 La Partea I

Teren

Nr cadastral	Suprafaţa (mp)*	Observaţii / Referinţe
	1.816	

* Suprafaţa este determinată in planul de proiecţie Stereo 70.

DETALII LINIARE IMOBIL

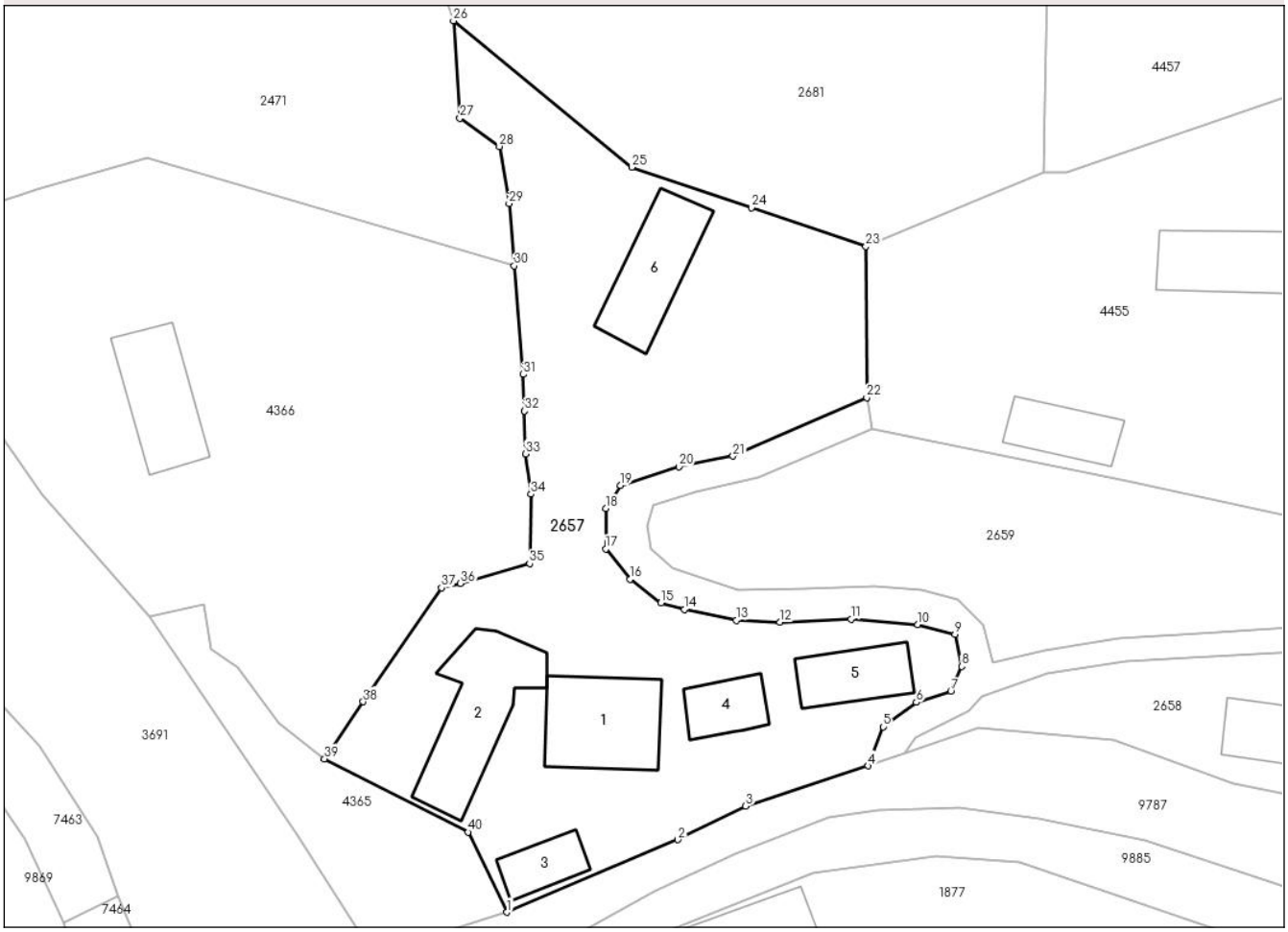

Date referitoare la teren

Crt	Categorie folosință	Intra vilan	Suprafaţa (mp)	Tarla	Parcelă	Nr. topo	Observaţii / Referinţe
1	curti constructii	DA	943	44	1890	-	
2	faneata	DA	425	44	1879	-	
3	curti constructii	DA	168	44	1878; 1879	-	
4	arabil	DA	280	44	1879	-	

Date referitoare la construcţii

Crt	Număr	Destinaţie construcţie	Supraf. (mp)	Situaţie juridică	Observaţii / Referinţe
A1.1		constructii de locuinte	81	Cu acte	Nr. niveluri:3; S. construita la sol:81 mp; D+P+1
A1.2		constructii de locuinte	94	Cu acte	Nr. niveluri:2; S. construita la sol:94 mp; P+M
A1.3		constructii anexa	29	Cu acte	Nr. niveluri:1; S. construita la sol:29 mp;
A1.4		constructii anexa	32	Cu acte	Nr. niveluri:1; S. construita la sol:32 mp;
A1.5		constructii anexa	45	Cu acte	Nr. niveluri:1; S. construita la sol:45 mp;
A1.6		constructii anexa	70	Cu acte	Nr. niveluri:1; S. construita la sol:70 mp;

Document care conține date cu caracter personal, protejat de prevederile Regulamentului (UE) nr. 679/2016 și Legii 190/2018

Lungime Segmente
1) Valorile lungimilor segmentelor sunt obţinute din proiecţie în plan.

Punct început	X / Y	Punct sfârşit	X / Y	Lungime segment (** (m)
1	569.474,333 585.220,3	2	569.489,39 585.226,679	16.353
3	569.495,358 585.229,626	4	569.506,125 585.233,172	11.336
5	569.507,473 585.236,622	6	569.510,388 585.238,779	3.626
7	569.513,438 585.239,731	8	569.514,382 585.241,938	2.4
9	569.513,809 585.244,753	10	569.510,523 585.245,612	3.396
11	569.504,641 585.246,101	12	569.498,372 585.245,831	6.275
13	569.494,53 585.246,0	14	569.489,963 585.246,96	4.667
15	569.487,89 585.247,516	16	569.485,194 585.249,623	3.422
17	569.483,037 585.252,286	18	569.483,037 585.255,824	3.538
19	569.484,318 585.257,88	20	569.489,475 585.259,498	5.405
21	569.494,235 585.260,45	22	569.506,017 585.265,598	12.858
23	569.505,957 585.278,902	24	569.495,848 585.282,31	10.668
25	569.485,31 585.285,863	26	569.469,614 585.298,764	20.317
27	569.470,183 585.290,188	28	569.473,654 585.287,694	4.274
29	569.474,508 585.282,664	30	569.474,959 585.277,187	5.496
31	569.475,756 585.267,632	32	569.475,865 585.264,417	3.217
33	569.475,967 585.260,639	34	569.476,429 585.257,097	3.572
35	569.476,314 585.250,981	36	569.470,235 585.249,242	6.323
37	569.468,559 585.248,866	38	569.461,642 585.238,83	12.189
39	569.458,247 585.233,805	40	569.470,899 585.227,355	14.201

Punct început	X / Y	Punct sfârşit	X / Y	Lungime segment (** (m)
2	569.489,39 585.226,679	3	569.495,358 585.229,626	6.656
4	569.506,125 585.233,172	5	569.507,473 585.236,622	3.704
6	569.510,388 585.238,779	7	569.513,438 585.239,731	3.195
8	569.514,382 585.241,938	9	569.513,809 585.244,753	2.873
10	569.510,523 585.245,612	11	569.504,641 585.246,101	5.902
12	569.498,372 585.245,831	13	569.494,53 585.246,0	3.846
14	569.489,963 585.246,96	15	569.487,89 585.247,516	2.146
16	569.485,194 585.249,623	17	569.483,037 585.252,286	3.427
18	569.483,037 585.255,824	19	569.484,318 585.257,88	2.422
20	569.489,475 585.259,498	21	569.494,235 585.260,45	4.854
22	569.506,017 585.265,598	23	569.505,957 585.278,902	13.304
24	569.495,848 585.282,31	25	569.485,31 585.285,863	11.121
26	569.469,614 585.298,764	27	569.470,183 585.290,188	8.595
28	569.473,654 585.287,694	29	569.474,508 585.282,664	5.102
30	569.474,959 585.277,187	31	569.475,756 585.267,632	9.588
32	569.475,865 585.264,417	33	569.475,967 585.260,639	3.779
34	569.476,429 585.257,097	35	569.476,314 585.250,981	6.117
36	569.470,235 585.249,242	37	569.468,559 585.248,866	1.718
38	569.461,642 585.238,83	39	569.458,247 585.233,805	6.064
40	569.470,899 585.227,355	1	569.474,333 585.220,3	7.846

** Lungimile segmentelor sunt determinate în planul de proiecţie Stereo 70 şi sunt rotunjite la 1 milimetru.
*** Distanţa dintre puncte este formată din segmente cumulate ce sunt mai mici decât valoarea 1 milimetru.

Document care conține date cu caracter personal, protejat de prevederile Regulamentului (UE) nr. 679/2016 și Legii 190/2018

DATE DESPRE IMOBILUL NR. 2658

Oficiul de Cadastru şi Publicitate Imobiliară NEAMT
Biroul de Cadastru şi Publicitate Imobiliară Bicaz

A. Partea I. Descrierea imobilului

TEREN Intravilan

Adresa: Loc. Damuc, Jud. Neamt, pct. 'Damuc'

Nr. Crt	Nr cadastral Nr. topografic	Suprafaţa* (mp)	Observaţii / Referinţe
A1		1.586	Sector cadastral:82 Teren neimprejmuit;

Construcţii

Crt	Nr cadastral Nr. topografic	Adresa	Observaţii / Referinţe
A1.1		Loc. Damuc, Jud. Neamt	Nr. niveluri:1; S. construita la sol:72 mp;

B. Partea II. Proprietari şi acte

Inscrieri privitoare la dreptul de proprietate şi alte drepturi reale		Referinţe
2658 / 14/11/2023		
Act Administrativ nr. 2261, din 14/11/2023 emis de Primaria com. Damuc;		
B1	Inscrierea posesiei, drept de PROPRIETATE, dobandit prin Lege, cota actuala 1/1, cota initiala 1/1	A1
	1) **GĂINĂ DAVID** 2) **GĂINĂ FLOAREA-CRUCIȚA**	
Act Administrativ nr. 2211, din 10/11/2023 emis de Primaria com. Damuc;		
B2	Intabulare, drept de PROPRIETATE, dobandit prin Lege, cota actuala 1/1, cota initiala 1/1	A1.1
	1) **GĂINĂ DAVID** 2) **GĂINĂ FLOAREA-CRUCIȚA**	

C. Partea III. SARCINI .

Inscrieri privind dezmembramintele dreptului de proprietate, drepturi reale de garanţie şi sarcini	Referinţe
NU SUNT	

Document care conține date cu caracter personal, protejat de prevederile Regulamentului (UE) nr. 679/2016 și Legii 190/2018

Anexa Nr. 1 La Partea I

Teren

Nr cadastral	Suprafaţa (mp)*	Observaţii / Referinţe
	1.586	

* Suprafaţa este determinată in planul de proiecţie Stereo 70.

DETALII LINIARE IMOBIL

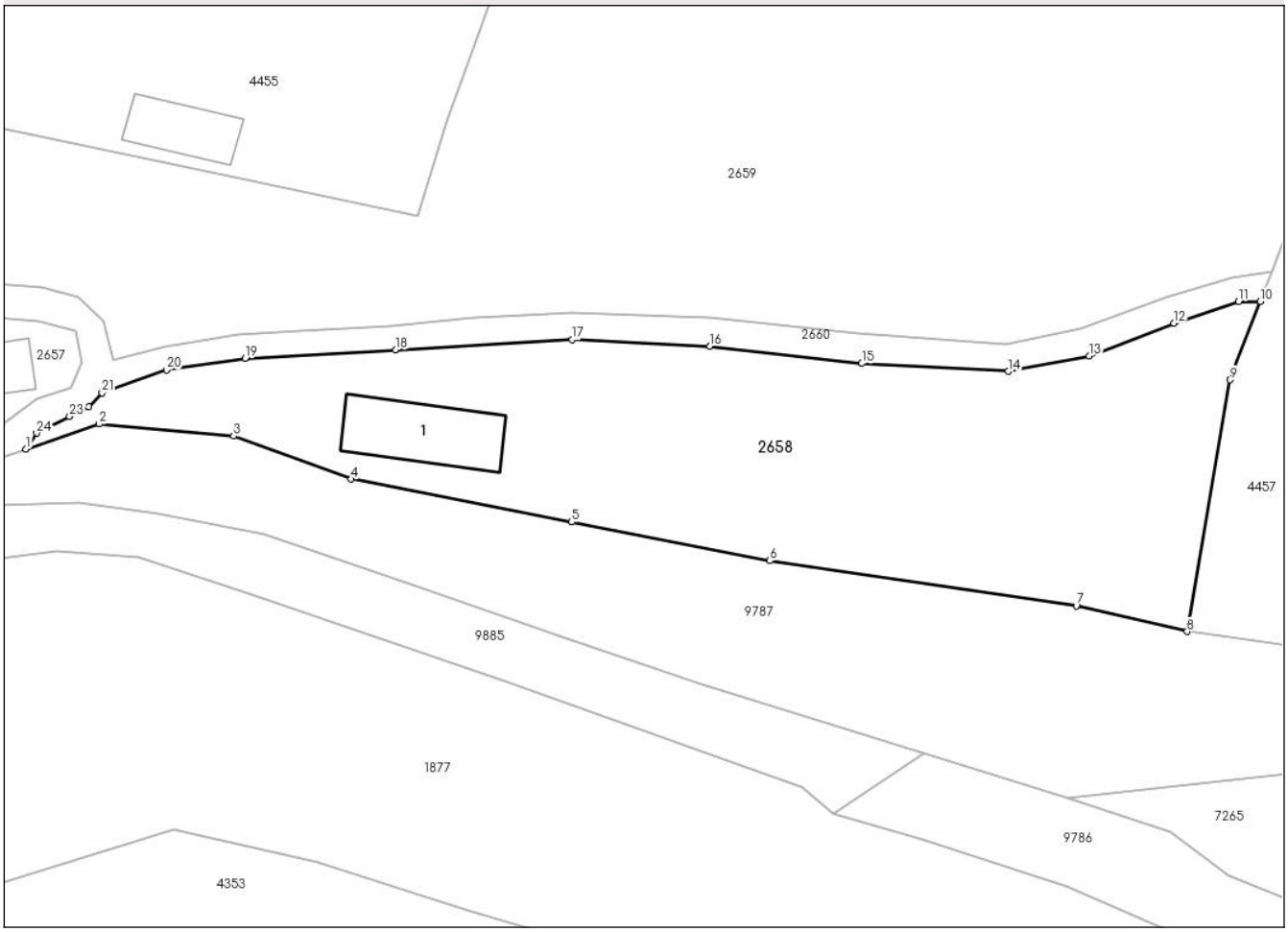

Date referitoare la teren

Crt	Categorie folosință	Intra vilan	Suprafaţa (mp)	Tarla	Parcelă	Nr. topo	Observaţii / Referinţe
1	curti constructii	DA	432	44	1890; 1887	-	
2	pasune	DA	1.154	44	1887	-	Pasune impadurita

Date referitoare la construcţii

Crt	Număr	Destinaţie construcţie	Supraf. (mp)	Situaţie juridică	Observaţii / Referinţe
A1.1		constructii anexa	72	Cu acte	Nr. niveluri:1; S. construita la sol:72 mp;

Lungime Segmente

1) Valorile lungimilor segmentelor sunt obţinute din proiecţie în plan.

Punct început	X / Y	Punct sfârşit	X / Y	Lungime segment (** (m)
1	569.509,394 585.234,286	2	569.515,901 585.236,505	6.875
3	569.527,838 585.235,44	4	569.538,287 585.231,609	11.129
5	569.557,854 585.227,804	6	569.575,467 585.224,379	17.943

Punct început	X / Y	Punct sfârşit	X / Y	Lungime segment (** (m)
2	569.515,901 585.236,505	3	569.527,838 585.235,44	11.984
4	569.538,287 585.231,609	5	569.557,854 585.227,804	19.934
6	569.575,467 585.224,379	7	569.602,686 585.220,39	27.51

Document care conține date cu caracter personal, protejat de prevederile Regulamentului (UE) nr. 679/2016 și Legii 190/2018

Punct început	X / Y	Punct sfârşit	X / Y	Lungime segment (** (m)
7	569.602,686 585.220,39	8	569.612,52 585.218,085	10.101
9	569.616,342 585.240,421	10	569.619,014 585.247,386	7.46
11	569.617,095 585.247,365	12	569.611,365 585.245,444	6.043
13	569.603,816 585.242,545	14	569.596,637 585.241,163	7.311
15	569.583,627 585.241,871	16	569.570,145 585.243,388	13.567
17	569.557,911 585.243,994	18	569.542,238 585.243,084	15.699
19	569.528,858 585.242,343	20	569.521,881 585.241,298	7.055
21	569.516,151 585.239,276	22	569.514,989 585.238,046	1.692
23	569.513,27 585.237,169	24	569.510,337 585.235,703	3.279

Punct început	X / Y	Punct sfârşit	X / Y	Lungime segment (** (m)
8	569.612,52 585.218,085	9	569.616,342 585.240,421	22.661
10	569.619,014 585.247,386	11	569.617,095 585.247,365	1.919
12	569.611,365 585.245,444	13	569.603,816 585.242,545	8.087
14	569.596,637 585.241,163	15	569.583,627 585.241,871	13.029
16	569.570,145 585.243,388	17	569.557,911 585.243,994	12.249
18	569.542,238 585.243,084	19	569.528,858 585.242,343	13.401
20	569.521,881 585.241,298	21	569.516,151 585.239,276	6.076
22	569.514,989 585.238,046	23	569.513,27 585.237,169	1.93
24	569.510,337 585.235,703	1	569.509,394 585.234,286	1.702

** Lungimile segmentelor sunt determinate în planul de proiecţie Stereo 70 şi sunt rotunjite la 1 milimetru.
*** Distanţa dintre puncte este formată din segmente cumulate ce sunt mai mici decât valoarea 1 milimetru.

Document care conține date cu caracter personal, protejat de prevederile Regulamentului (UE) nr. 679/2016 și Legii 190/2018

DATE DESPRE IMOBILUL NR. 2659

Oficiul de Cadastru şi Publicitate Imobiliară NEAMT
Biroul de Cadastru şi Publicitate Imobiliară Bicaz

A. Partea I. Descrierea imobilului

TEREN Necunoscut

Adresa: Loc. Damuc, Jud. Neamt, si extravilan pct. ' Damuc '

Nr. Crt	Nr cadastral Nr. topografic	Suprafaţa* (mp)	Observaţii / Referinţe
A1		5.825	Sector cadastral:82 Teren neimprejmuit; Teren intravilan si extravilan

B. Partea II. Proprietari şi acte

Inscrieri privitoare la dreptul de proprietate şi alte drepturi reale		Referinţe
2659 / 14/11/2023		
Act Administrativ nr. 2262, din 14/11/2023 emis de Primaria com. Damuc;		
B1	Inscrierea posesiei, drept de PROPRIETATE, dobandit prin Lege, cota actuala 1/1, cota initiala 1/1	A1
	1) **GĂINĂ DAVID** 2) **GĂINĂ FLOAREA-CRUCIȚA**	

C. Partea III. SARCINI .

Inscrieri privind dezmembramintele dreptului de proprietate, drepturi reale de garanţie şi sarcini	Referinţe
NU SUNT	

Document care conține date cu caracter personal, protejat de prevederile Regulamentului (UE) nr. 679/2016 și Legii 190/2018

Anexa Nr. 1 La Partea I

Teren

Nr cadastral	Suprafaţa (mp)*	Observaţii / Referinţe
	5.825	Teren intravilan si extravilan

* Suprafaţa este determinată in planul de proiecţie Stereo 70.

DETALII LINIARE IMOBIL

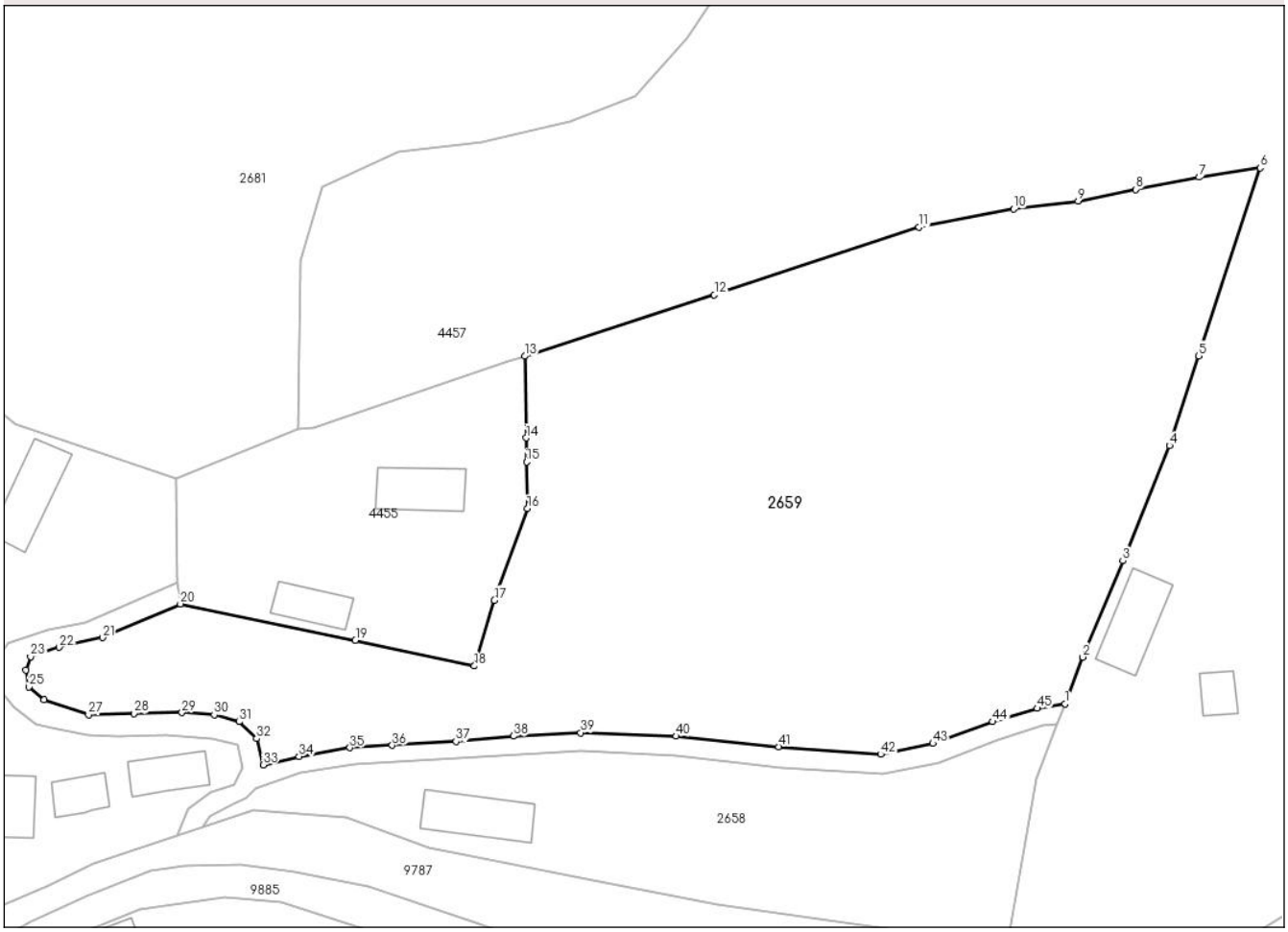

Date referitoare la teren

Crt	Categorie folosință	Intra vilan	Suprafaţa (mp)	Tarla	Parcelă	Nr. topo	Observaţii / Referinţe
1	pasune	DA	862	44	1887	-	Pasune impadurita
2	arabil	DA	1.249	44	1881; 1882	-	
3	faneata	NU	2.477	44	1880/1; 1883	-	
4	pasune	NU	1.237	44	1880/1; 1883	-	Pasune impadurita

Lungime Segmente

1) Valorile lungimilor segmentelor sunt obţinute din proiecţie în plan.

Punct început	X / Y	Punct sfârşit	X / Y	Lungime segment
1	569.620,034 585.250,046	2	569.622,341 585.256,061	6.442
4	569.633,465 585.283,172	5	569.637,232 585.294,686	12.115
7	569.637,279 585.317,6	8	569.629,1 585.316,038	8.327

Punct început	X / Y	Punct sfârşit	X / Y	Lungime segment
2	569.622,341 585.256,061	3	569.627,48 585.268,403	13.369
5	569.637,232 585.294,686	6	569.645,115 585.318,785	25.356
8	569.629,1 585.316,038	9	569.621,743 585.314,529	7.51

Punct început	X / Y	Punct sfârşit	X / Y	Lungime segment
3	569.627,48 585.268,403	4	569.633,465 585.283,172	15.936
6	569.645,115 585.318,785	7	569.637,279 585.317,6	7.925
9	569.621,743 585.314,529	10	569.613,437 585.313,524	8.367

Document care conține date cu caracter personal, protejat de prevederile Regulamentului (UE) nr. 679/2016 și Legii 190/2018

Punct început	X / Y	Punct sfârşit	X / Y	Lungime segment
10	569.613,437 585.313,524	11	569.601,316 585.311,214	12.339
13	569.550,681 585.294,648	14	569.550,866 585.284,174	10.476
16	569.551,027 585.275,112	17	569.546,78 585.263,349	12.506
19	569.528,95 585.258,226	20	569.506,47 585.262,877	22.956
22	569.490,924 585.257,324	23	569.487,25 585.256,094	3.874
25	569.487,031 585.252,252	26	569.488,952 585.250,567	2.555
28	569.500,496 585.248,814	29	569.506,664 585.248,949	6.169
31	569.514,011 585.247,769	32	569.516,269 585.245,612	3.123
34	569.521,712 585.243,32	35	569.528,251 585.244,432	6.633
37	569.541,868 585.245,241	38	569.549,249 585.245,915	7.412
40	569.570,145 585.245,915	41	569.583,29 585.244,567	13.214
43	569.603,108 585.244,972	44	569.610,725 585.247,769	8.114

Punct început	X / Y	Punct sfârşit	X / Y	Lungime segment
11	569.601,316 585.311,214	12	569.575,024 585.302,497	27.699
14	569.550,866 585.284,174	15	569.550,921 585.281,076	3.098
17	569.546,78 585.263,349	18	569.544,218 585.254,923	8.807
20	569.506,47 585.262,877	21	569.496,46 585.258,563	10.9
23	569.487,25 585.256,094	24	569.486,643 585.254,358	1.839
26	569.488,952 585.250,567	27	569.494,699 585.248,679	6.049
29	569.506,664 585.248,949	30	569.510,809 585.248,662	4.155
32	569.516,269 585.245,612	33	569.517,095 585.242,225	3.486
35	569.528,251 585.244,432	36	569.533,677 585.244,736	5.435
38	569.549,249 585.245,915	39	569.557,877 585.246,354	8.639
41	569.583,29 585.244,567	42	569.596,401 585.243,59	13.147
44	569.610,725 585.247,769	45	569.616,488 585.249,488	6.014

Punct început	X / Y	Punct sfârşit	X / Y	Lungime segment
12	569.575,024 585.302,497	13	569.550,681 585.294,648	25.577
15	569.550,921 585.281,076	16	569.551,027 585.275,112	5.965
18	569.544,218 585.254,923	19	569.528,95 585.258,226	15.621
21	569.496,46 585.258,563	22	569.490,924 585.257,324	5.673
24	569.486,643 585.254,358	25	569.487,031 585.252,252	2.141
27	569.494,699 585.248,679	28	569.500,496 585.248,814	5.799
30	569.510,809 585.248,662	31	569.514,011 585.247,769	3.324
33	569.517,095 585.242,225	34	569.521,712 585.243,32	4.745
36	569.533,677 585.244,736	37	569.541,868 585.245,241	8.207
39	569.557,877 585.246,354	40	569.570,145 585.245,915	12.276
42	569.596,401 585.243,59	43	569.603,108 585.244,972	6.848
45	569.616,488 585.249,488	1	569.620,034 585.250,046	3.59

**** Lungimile segmentelor sunt determinate în planul de proiecţie Stereo 70 şi sunt rotunjite la 1 milimetru.**
***** Distanţa dintre puncte este formată din segmente cumulate ce sunt mai mici decât valoarea 1 milimetru.**

Document care conține date cu caracter personal, protejat de prevederile Regulamentului (UE) nr. 679/2016 și Legii 190/2018

DATE DESPRE IMOBILUL NR. 2660

Oficiul de Cadastru şi Publicitate Imobiliară NEAMT
Biroul de Cadastru şi Publicitate Imobiliară Bicaz

A. Partea I. Descrierea imobilului

TEREN Intravilan

Adresa: Loc. Damuc, Jud. Neamt, pct. 'Damuc'

Nr. Crt	Nr cadastral Nr. topografic	Suprafaţa* (mp)	Observaţii / Referinţe
A1		456	Sector cadastral:82 Teren neimprejmuit;

B. Partea II. Proprietari şi acte

Inscrieri privitoare la dreptul de proprietate şi alte drepturi reale		Referinţe
2660 / 14/11/2023		
Act Administrativ nr. 2263, din 14/11/2023 emis de Primaria com. Damuc;		
B1	Inscrierea posesiei, drept de PROPRIETATE, dobandit prin Lege, cota actuala 1/1, cota initiala 1/1	A1
	1) **GĂINĂ DAVID** 2) **GĂINĂ FLOAREA-CRUCIȚA** 3) **GĂINĂ CLAUDIU** 4) **ONIGA IONEL**	

C. Partea III. SARCINI .

Inscrieri privind dezmembramintele dreptului de proprietate, drepturi reale de garanţie şi sarcini	Referinţe
NU SUNT	

Document care conține date cu caracter personal, protejat de prevederile Regulamentului (UE) nr. 679/2016 și Legii 190/2018

Anexa Nr. 1 La Partea I

Teren

Nr cadastral	Suprafaţa (mp)*	Observaţii / Referinţe
	456	

* Suprafaţa este determinată in planul de proiecţie Stereo 70.

DETALII LINIARE IMOBIL

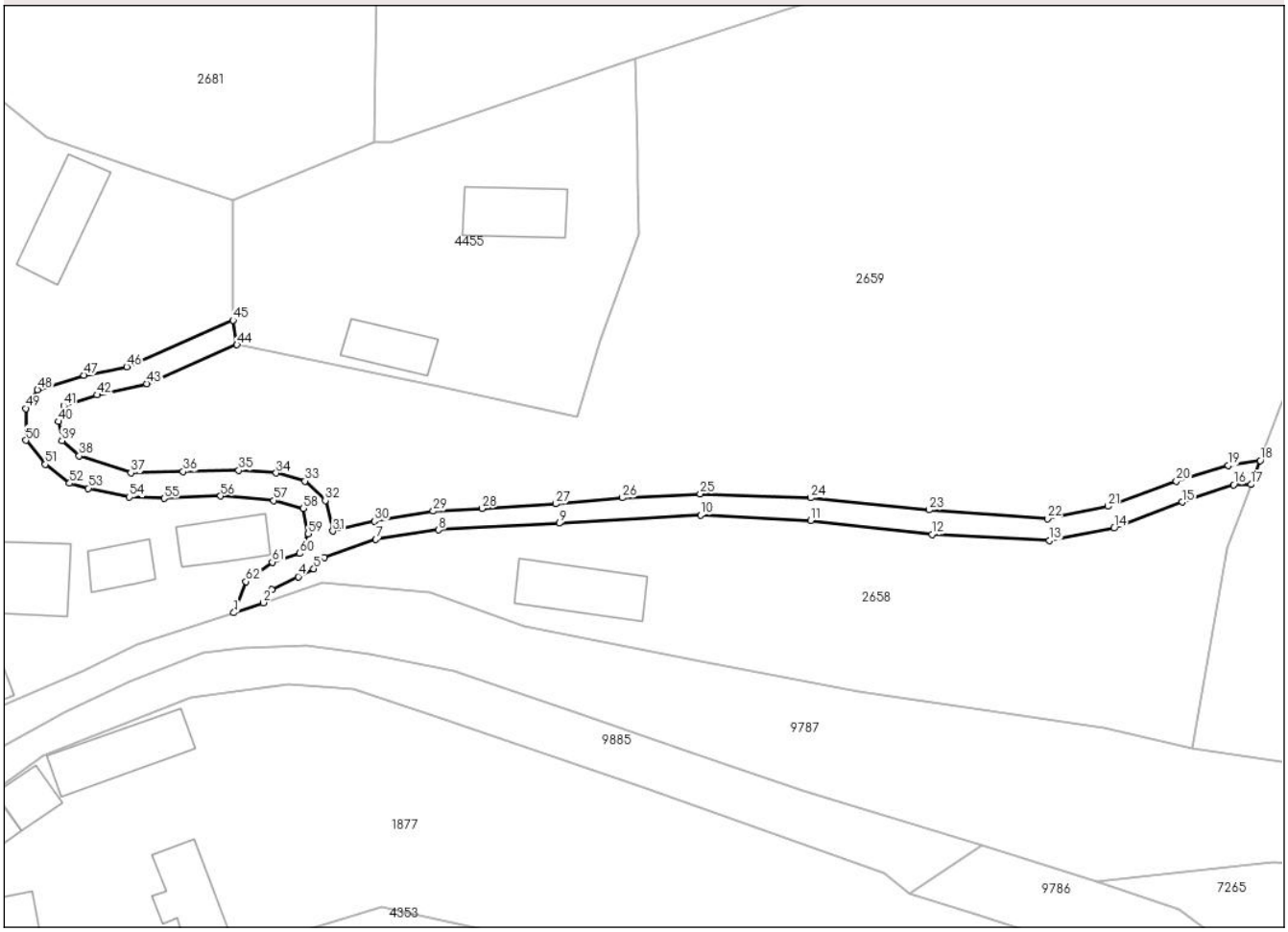

Date referitoare la teren

Crt	Categorie folosință	Intra vilan	Suprafaţa (mp)	Tarla	Parcelă	Nr. topo	Observaţii / Referinţe
1	drum	DA	456	44	1879; 1890; 1887; 1883	-	Cale de acces

Lungime Segmente

1) Valorile lungimilor segmentelor sunt obţinute din proiecţie în plan.

Punct început	X / Y	Punct sfârşit	X / Y	Lungime segment
1	569.506,125 585.233,172	2	569.509,394 585.234,286	3.454
4	569.513,27 585.237,169	5	569.514,989 585.238,046	1.93
7	569.521,881 585.241,298	8	569.528,858 585.242,343	7.055
10	569.557,911 585.243,994	11	569.570,145 585.243,388	12.249
13	569.596,637 585.241,163	14	569.603,816 585.242,545	7.311

Punct început	X / Y	Punct sfârşit	X / Y	Lungime segment
2	569.509,394 585.234,286	3	569.510,337 585.235,703	1.702
5	569.514,989 585.238,046	6	569.516,151 585.239,276	1.692
8	569.528,858 585.242,343	9	569.542,238 585.243,084	13.401
11	569.570,145 585.243,388	12	569.583,627 585.241,871	13.567
14	569.603,816 585.242,545	15	569.611,365 585.245,444	8.087

Punct început	X / Y	Punct sfârşit	X / Y	Lungime segment
3	569.510,337 585.235,703	4	569.513,27 585.237,169	3.279
6	569.516,151 585.239,276	7	569.521,881 585.241,298	6.076
9	569.542,238 585.243,084	10	569.557,911 585.243,994	15.699
12	569.583,627 585.241,871	13	569.596,637 585.241,163	13.029
15	569.611,365 585.245,444	16	569.617,095 585.247,365	6.043

Document care conține date cu caracter personal, protejat de prevederile Regulamentului (UE) nr. 679/2016 și Legii 190/2018

Punct început	X / Y	Punct sfârşit	X / Y	Lungime segment
16	569.617,095 585.247,365	17	569.619,014 585.247,386	1.919
19	569.616,488 585.249,488	20	569.610,725 585.247,769	6.014
22	569.596,401 585.243,59	23	569.583,29 585.244,567	13.147
25	569.557,877 585.246,354	26	569.549,249 585.245,915	8.639
28	569.533,677 585.244,736	29	569.528,251 585.244,432	5.435
31	569.517,095 585.242,225	32	569.516,269 585.245,612	3.486
34	569.510,809 585.248,662	35	569.506,664 585.248,949	4.155
37	569.494,699 585.248,679	38	569.488,952 585.250,567	6.049
40	569.486,643 585.254,358	41	569.487,25 585.256,094	1.839
43	569.496,46 585.258,563	44	569.506,47 585.262,877	10.9
46	569.494,235 585.260,45	47	569.489,475 585.259,498	4.854
49	569.483,037 585.255,824	50	569.483,037 585.252,286	3.538
52	569.487,89 585.247,516	53	569.489,963 585.246,96	2.146
55	569.498,372 585.245,831	56	569.504,641 585.246,101	6.275
58	569.513,809 585.244,753	59	569.514,382 585.241,938	2.873
61	569.510,388 585.238,779	62	569.507,473 585.236,622	3.626

Punct început	X / Y	Punct sfârşit	X / Y	Lungime segment
17	569.619,014 585.247,386	18	569.620,034 585.250,046	2.849
20	569.610,725 585.247,769	21	569.603,108 585.244,972	8.114
23	569.583,29 585.244,567	24	569.570,145 585.245,915	13.214
26	569.549,249 585.245,915	27	569.541,868 585.245,241	7.412
29	569.528,251 585.244,432	30	569.521,712 585.243,32	6.633
32	569.516,269 585.245,612	33	569.514,011 585.247,769	3.123
35	569.506,664 585.248,949	36	569.500,496 585.248,814	6.169
38	569.488,952 585.250,567	39	569.487,031 585.252,252	2.555
41	569.487,25 585.256,094	42	569.490,924 585.257,324	3.874
44	569.506,47 585.262,877	45	569.506,017 585.265,598	2.758
47	569.489,475 585.259,498	48	569.484,318 585.257,88	5.405
50	569.483,037 585.252,286	51	569.485,194 585.249,623	3.427
53	569.489,963 585.246,96	54	569.494,53 585.246,0	4.667
56	569.504,641 585.246,101	57	569.510,523 585.245,612	5.902
59	569.514,382 585.241,938	60	569.513,438 585.239,731	2.4
62	569.507,473 585.236,622	1	569.506,125 585.233,172	3.704

Punct început	X / Y	Punct sfârşit	X / Y	Lungime segment
18	569.620,034 585.250,046	19	569.616,488 585.249,488	3.59
21	569.603,108 585.244,972	22	569.596,401 585.243,59	6.848
24	569.570,145 585.245,915	25	569.557,877 585.246,354	12.276
27	569.541,868 585.245,241	28	569.533,677 585.244,736	8.207
30	569.521,712 585.243,32	31	569.517,095 585.242,225	4.745
33	569.514,011 585.247,769	34	569.510,809 585.248,662	3.324
36	569.500,496 585.248,814	37	569.494,699 585.248,679	5.799
39	569.487,031 585.252,252	40	569.486,643 585.254,358	2.141
42	569.490,924 585.257,324	43	569.496,46 585.258,563	5.673
45	569.506,017 585.265,598	46	569.494,235 585.260,45	12.858
48	569.484,318 585.257,88	49	569.483,037 585.255,824	2.422
51	569.485,194 585.249,623	52	569.487,89 585.247,516	3.422
54	569.494,53 585.246,0	55	569.498,372 585.245,831	3.846
57	569.510,523 585.245,612	58	569.513,809 585.244,753	3.396
60	569.513,438 585.239,731	61	569.510,388 585.238,779	3.195

**** Lungimile segmentelor sunt determinate în planul de proiecţie Stereo 70 şi sunt rotunjite la 1 milimetru.**
***** Distanţa dintre puncte este formată din segmente cumulate ce sunt mai mici decât valoarea 1 milimetru.**

Document care conține date cu caracter personal, protejat de prevederile Regulamentului (UE) nr. 679/2016 și Legii 190/2018

DATE DESPRE IMOBILUL NR. 2681

Oficiul de Cadastru şi Publicitate Imobiliară NEAMT
Biroul de Cadastru şi Publicitate Imobiliară Bicaz

A. Partea I. Descrierea imobilului

TEREN Extravilan

Adresa: Jud. Neamt, pct. 'Damuc'

Nr. Crt	Nr cadastral Nr. topografic	Suprafaţa* (mp)	Observaţii / Referinţe
A1		24.292	Sector cadastral:82 Teren neimprejmuit;

B. Partea II. Proprietari şi acte

Inscrieri privitoare la dreptul de proprietate şi alte drepturi reale		Referinţe
2681 / 14/11/2023		
Act Administrativ nr. 2264, din 14/11/2023 emis de Primaria com. Damuc;		
B1	Inscrierea posesiei, drept de PROPRIETATE, dobandit prin Lege, cota actuala 1/1, cota initiala 1/1	A1
	1) **GĂINĂ DAVID** 2) **GĂINĂ FLOAREA-CRUCIȚA**	

C. Partea III. SARCINI .

Inscrieri privind dezmembramintele dreptului de proprietate, drepturi reale de garanţie şi sarcini	Referinţe
NU SUNT	

Document care conține date cu caracter personal, protejat de prevederile Regulamentului (UE) nr. 679/2016 și Legii 190/2018

Anexa Nr. 1 La Partea I

Teren

Nr cadastral	Suprafaţa (mp)*	Observaţii / Referinţe
	24.292	

* Suprafaţa este determinată in planul de proiecţie Stereo 70.

DETALII LINIARE IMOBIL

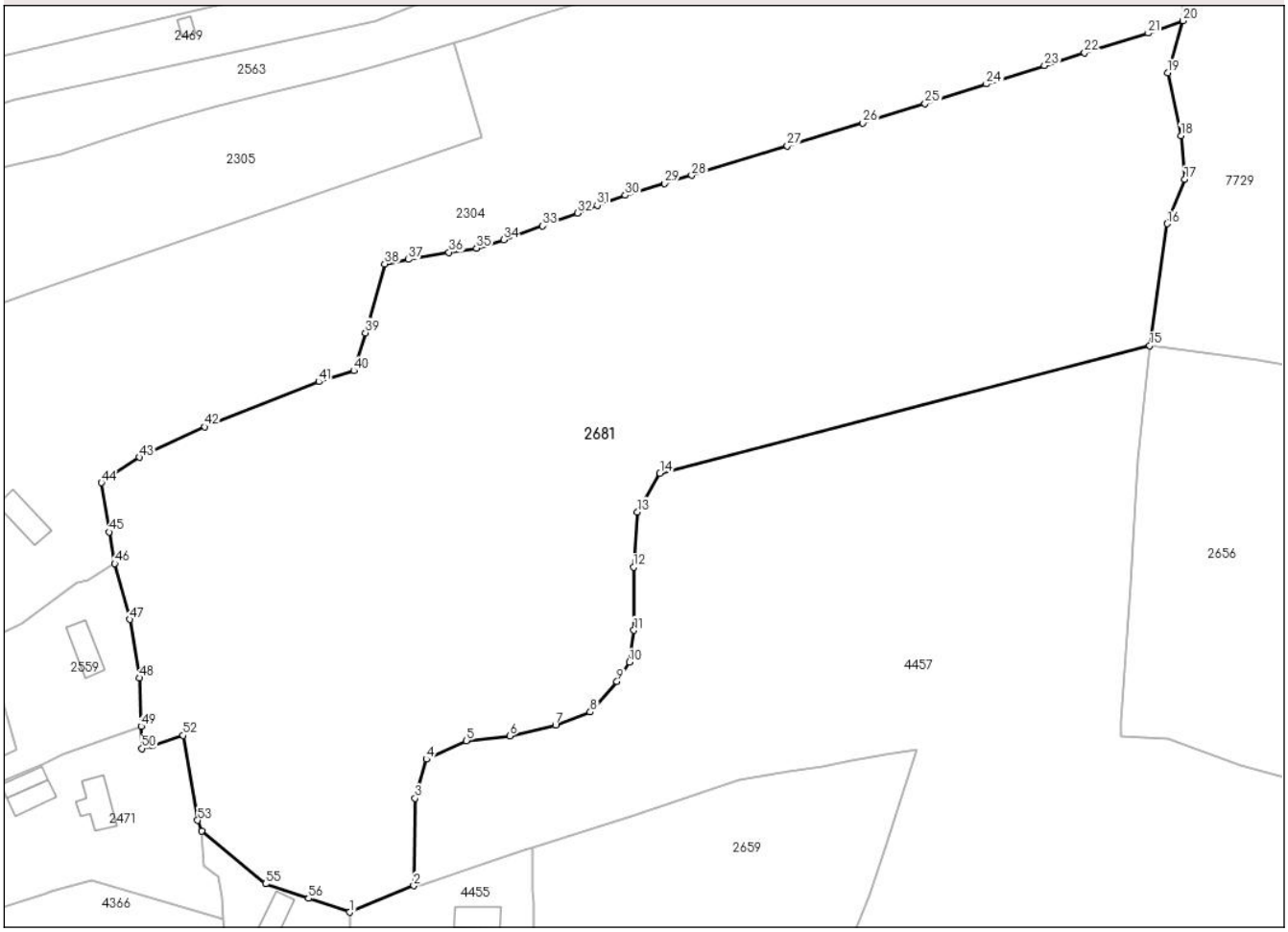

Date referitoare la teren

Crt	Categorie folosință	Intra vilan	Suprafaţa (mp)	Tarla	Parcelă	Nr. topo	Observaţii / Referinţe
1	pasune	NU	6.211	-	-	-	Pasune impadurita
2	faneata	NU	18.081	-	-	-	

Lungime Segmente

1) Valorile lungimilor segmentelor sunt obţinute din proiecţie în plan.

Punct început	X / Y	Punct sfârşit	X / Y	Lungime segment
1	569.505,957 585.278,902	2	569.521,652 585.285,38	16.979
4	569.524,757 585.316,372	5	569.534,507 585.320,909	10.754
7	569.556,42 585.324,77	8	569.564,915 585.327,956	9.073
10	569.574,568 585.340,119	11	569.575,63 585.347,938	7.891
13	569.576,499 585.376,899	14	569.582,001 585.386,359	10.944

Punct început	X / Y	Punct sfârşit	X / Y	Lungime segment
2	569.521,652 585.285,38	3	569.521,957 585.306,815	21.437
5	569.534,507 585.320,909	6	569.545,222 585.322,067	10.777
8	569.564,915 585.327,956	9	569.571,479 585.335,389	9.916
11	569.575,63 585.347,938	12	569.575,534 585.363,384	15.446
14	569.582,001 585.386,359	15	569.702,083 585.417,646	124.091

Punct început	X / Y	Punct sfârşit	X / Y	Lungime segment
3	569.521,957 585.306,815	4	569.524,757 585.316,372	9.959
6	569.545,222 585.322,067	7	569.556,42 585.324,77	11.52
9	569.571,479 585.335,389	10	569.574,568 585.340,119	5.649
12	569.575,534 585.363,384	13	569.576,499 585.376,899	13.549
15	569.702,083 585.417,646	16	569.706,397 585.447,53	30.194

Document care conține date cu caracter personal, protejat de prevederile Regulamentului (UE) nr. 679/2016 și Legii 190/2018

Punct început	X / Y	Punct sfârşit	X / Y	Lungime segment
16	569.706,397 585.447,53	17	569.710,666 585.458,361	11.642
19	569.706,487 585.484,47	20	569.710,236 585.497,232	13.301
22	569.686,141 585.489,42	23	569.676,317 585.486,248	10.323
25	569.647,001 585.476,889	26	569.631,724 585.472,209	15.978
28	569.589,8 585.459,388	29	569.583,167 585.457,396	6.926
31	569.566,652 585.451,982	32	569.561,837 585.450,087	5.174
34	569.543,718 585.443,55	35	569.537,027 585.441,539	6.987
37	569.520,319 585.438,755	38	569.514,537 585.437,672	5.883
40	569.506,957 585.411,527	41	569.498,371 585.408,82	9.003
43	569.454,358 585.390,333	44	569.445,076 585.384,067	11.199
46	569.448,363 585.364,285	47	569.451,999 585.350,594	14.166
49	569.454,784 585.324,402	50	569.455,042 585.318,974	5.434
52	569.465,121 585.322,216	53	569.468,68 585.301,39	21.128
55	569.485,31 585.285,863	56	569.495,848 585.282,31	11.121

Punct început	X / Y	Punct sfârşit	X / Y	Lungime segment
17	569.710,666 585.458,361	18	569.709,722 585.469,101	10.781
20	569.710,236 585.497,232	21	569.701,727 585.494,177	9.041
23	569.676,317 585.486,248	24	569.662,046 585.481,723	14.971
26	569.631,724 585.472,209	27	569.613,237 585.466,524	19.341
29	569.583,167 585.457,396	30	569.573,537 585.454,457	10.068
32	569.561,837 585.450,087	33	569.553,271 585.446,954	9.121
35	569.537,027 585.441,539	36	569.530,259 585.440,514	6.845
38	569.514,537 585.437,672	39	569.509,819 585.420,809	17.511
41	569.498,371 585.408,82	42	569.470,447 585.397,758	30.035
44	569.445,076 585.384,067	45	569.446,932 585.372,0	12.209
47	569.451,999 585.350,594	48	569.454,455 585.336,264	14.539
50	569.455,042 585.318,974	51	569.457,535 585.319,647	2.582
53	569.468,68 585.301,39	54	569.469,614 585.298,764	2.787
56	569.495,848 585.282,31	1	569.505,957 585.278,902	10.668

Punct început	X / Y	Punct sfârşit	X / Y	Lungime segment
18	569.709,722 585.469,101	19	569.706,487 585.484,47	15.706
21	569.701,727 585.494,177	22	569.686,141 585.489,42	16.296
24	569.662,046 585.481,723	25	569.647,001 585.476,889	15.803
27	569.613,237 585.466,524	28	569.589,8 585.459,388	24.499
30	569.573,537 585.454,457	31	569.566,652 585.451,982	7.316
33	569.553,271 585.446,954	34	569.543,718 585.443,55	10.141
36	569.530,259 585.440,514	37	569.520,319 585.438,755	10.094
39	569.509,819 585.420,809	40	569.506,957 585.411,527	9.713
42	569.470,447 585.397,758	43	569.454,358 585.390,333	17.72
45	569.446,932 585.372,0	46	569.448,363 585.364,285	7.847
48	569.454,455 585.336,264	49	569.454,784 585.324,402	11.867
51	569.457,535 585.319,647	52	569.465,121 585.322,216	8.009
54	569.469,614 585.298,764	55	569.485,31 585.285,863	20.317

**** Lungimile segmentelor sunt determinate în planul de proiecţie Stereo 70 şi sunt rotunjite la 1 milimetru.**
***** Distanţa dintre puncte este formată din segmente cumulate ce sunt mai mici decât valoarea 1 milimetru.**

Document care conține date cu caracter personal, protejat de prevederile Regulamentului (UE) nr. 679/2016 și Legii 190/2018

DATE DESPRE IMOBILUL NR. 2688

Oficiul de Cadastru şi Publicitate Imobiliară NEAMT
Biroul de Cadastru şi Publicitate Imobiliară Bicaz

A. Partea I. Descrierea imobilului

TEREN Necunoscut

Adresa: Loc. Damuc, Jud. Neamt, si extravilan pct. ' Glodu '

Nr. Crt	Nr cadastral Nr. topografic	Suprafaţa* (mp)	Observaţii / Referinţe
A1		11.807	Sector cadastral:82 Teren neimprejmuit; Teren intravilan si extravilan

B. Partea II. Proprietari şi acte

Inscrieri privitoare la dreptul de proprietate şi alte drepturi reale		Referinţe
2688 / 14/11/2023		
Act Administrativ nr. 2265, din 14/11/2023 emis de Primaria com. Damuc;		
B1	Inscrierea posesiei, drept de PROPRIETATE, dobandit prin Lege, cota actuala 1/1, cota initiala 1/1	A1
	1) **ONIGA ION** 2) **ONIGA ANA**	

C. Partea III. SARCINI .

Inscrieri privind dezmembramintele dreptului de proprietate, drepturi reale de garanţie şi sarcini	Referinţe
NU SUNT	

Document care conține date cu caracter personal, protejat de prevederile Regulamentului (UE) nr. 679/2016 și Legii 190/2018

Anexa Nr. 1 La Partea I

Teren

Nr cadastral	Suprafaţa (mp)*	Observaţii / Referinţe
	11.807	Teren intravilan si extravilan

* Suprafaţa este determinată in planul de proiecţie Stereo 70.

DETALII LINIARE IMOBIL

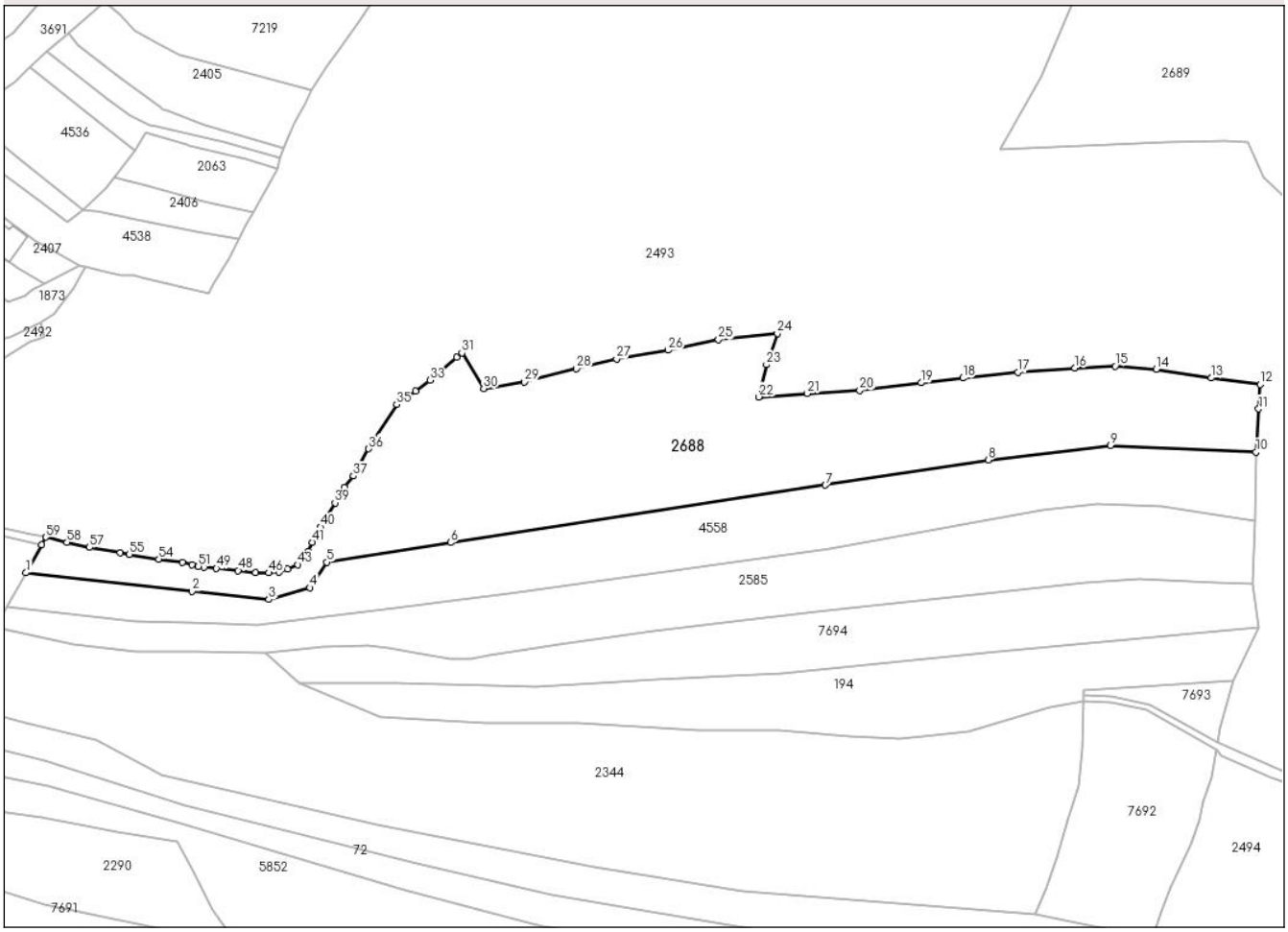

Date referitoare la teren

Crt	Categorie folosință	Intra vilan	Suprafaţa (mp)	Tarla	Parcelă	Nr. topo	Observaţii / Referinţe
1	faneata	DA	521	42	1833	-	
2	faneata	NU	11.286	-	-	-	teren extravilan

Lungime Segmente

1) Valorile lungimilor segmentelor sunt obţinute din proiecţie în plan.

Punct început	X / Y	Punct sfârşit	X / Y	Lungime segment
1	569.262,348 586.053,11	2	569.315,582 586.047,279	53.552
4	569.353,208 586.048,36	5	569.358,654 586.056,508	9.8
7	569.518,257 586.081,157	8	569.570,339 586.089,264	52.709
10	569.656,109 586.091,764	11	569.656,949 586.105,561	13.823
13	569.641,795 586.115,437	14	569.624,207 586.118,177	17.8

Punct început	X / Y	Punct sfârşit	X / Y	Lungime segment
2	569.315,582 586.047,279	3	569.340,106 586.044,593	24.671
5	569.358,654 586.056,508	6	569.398,248 586.062,772	40.086
8	569.570,339 586.089,264	9	569.609,443 586.093,804	39.367
11	569.656,949 586.105,561	12	569.657,456 586.113,344	7.799
14	569.624,207 586.118,177	15	569.611,049 586.119,236	13.201

Punct început	X / Y	Punct sfârşit	X / Y	Lungime segment
3	569.340,106 586.044,593	4	569.353,208 586.048,36	13.633
6	569.398,248 586.062,772	7	569.518,257 586.081,157	121.409
9	569.609,443 586.093,804	10	569.656,109 586.091,764	46.711
12	569.657,456 586.113,344	13	569.641,795 586.115,437	15.8
15	569.611,049 586.119,236	16	569.598,063 586.118,64	13.0

Document care conține date cu caracter personal, protejat de prevederile Regulamentului (UE) nr. 679/2016 și Legii 190/2018

Punct început	X / Y	Punct sfârşit	X / Y	Lungime segment
16	569.598,063 586.118,64	17	569.579,914 586.117,282	18.2
19	569.548,901 586.113,869	20	569.529,244 586.111,494	19.8
22	569.496,914 586.109,374	23	569.499,398 586.119,679	10.6
25	569.484,008 586.127,674	26	569.467,962 586.124,288	16.399
28	569.438,564 586.118,398	29	569.421,909 586.114,103	17.2
31	569.401,889 586.123,454	32	569.400,19 586.122,057	2.2
34	569.387,065 586.111,272	35	569.381,005 586.107,025	7.4
37	569.367,159 586.084,087	38	569.364,273 586.080,505	4.6
40	569.356,62 586.067,721	41	569.354,002 586.062,884	5.5
43	569.349,325 586.055,76	44	569.346,005 586.054,368	3.6
46	569.340,082 586.053,124	47	569.335,882 586.053,18	4.2
49	569.323,357 586.054,547	50	569.319,429 586.054,986	3.952
52	569.315,457 586.055,712	53	569.312,454 586.056,485	3.101
55	569.295,45 586.059,064	56	569.292,579 586.059,474	2.9
58	569.275,52 586.062,878	59	569.268,72 586.064,538	7.0

Punct început	X / Y	Punct sfârşit	X / Y	Lungime segment
17	569.579,914 586.117,282	18	569.562,215 586.115,39	17.8
20	569.529,244 586.111,494	21	569.512,475 586.110,486	16.799
23	569.499,398 586.119,679	24	569.502,902 586.129,683	10.6
26	569.467,962 586.124,288	27	569.451,396 586.121,494	16.8
29	569.421,909 586.114,103	30	569.408,874 586.112,019	13.201
32	569.400,19 586.122,057	33	569.391,738 586.114,708	11.2
35	569.381,005 586.107,025	36	569.372,061 586.092,804	16.8
38	569.364,273 586.080,505	39	569.361,3 586.075,525	5.8
41	569.354,002 586.062,884	42	569.352,739 586.059,944	3.2
44	569.346,005 586.054,368	45	569.343,466 586.053,448	2.701
47	569.335,882 586.053,18	48	569.330,323 586.053,854	5.6
50	569.319,429 586.054,986	51	569.317,494 586.055,203	1.947
53	569.312,454 586.056,485	54	569.304,925 586.057,515	7.599
56	569.292,579 586.059,474	57	569.282,737 586.061,243	10.0
59	569.268,72 586.064,538	60	569.267,438 586.062,152	2.709

Punct început	X / Y	Punct sfârşit	X / Y	Lungime segment
18	569.562,215 586.115,39	19	569.548,901 586.113,869	13.401
21	569.512,475 586.110,486	22	569.496,914 586.109,374	15.601
24	569.502,902 586.129,683	25	569.484,008 586.127,674	19.001
27	569.451,396 586.121,494	28	569.438,564 586.118,398	13.2
30	569.408,874 586.112,019	31	569.401,889 586.123,454	13.4
33	569.391,738 586.114,708	34	569.387,065 586.111,272	5.8
36	569.372,061 586.092,804	37	569.367,159 586.084,087	10.001
39	569.361,3 586.075,525	40	569.356,62 586.067,721	9.1
42	569.352,739 586.059,944	43	569.349,325 586.055,76	5.4
45	569.343,466 586.053,448	46	569.340,082 586.053,124	3.399
48	569.330,323 586.053,854	49	569.323,357 586.054,547	7.0
51	569.317,494 586.055,203	52	569.315,457 586.055,712	2.1
54	569.304,925 586.057,515	55	569.295,45 586.059,064	9.601
57	569.282,737 586.061,243	58	569.275,52 586.062,878	7.4
60	569.267,438 586.062,152	1	569.262,348 586.053,11	10.376

**** Lungimile segmentelor sunt determinate în planul de proiecţie Stereo 70 şi sunt rotunjite la 1 milimetru.**
***** Distanţa dintre puncte este formată din segmente cumulate ce sunt mai mici decât valoarea 1 milimetru.**

Document care conține date cu caracter personal, protejat de prevederile Regulamentului (UE) nr. 679/2016 și Legii 190/2018

DATE DESPRE IMOBILUL NR. 2689

Oficiul de Cadastru şi Publicitate Imobiliară NEAMT
Biroul de Cadastru şi Publicitate Imobiliară Bicaz

A. Partea I. Descrierea imobilului

TEREN Extravilan

Adresa: Jud. Neamt, pct. 'Glodu'

Nr. Crt	Nr cadastral Nr. topografic	Suprafaţa* (mp)	Observaţii / Referinţe
A1		38.499	Sector cadastral:82 Teren neimprejmuit;

B. Partea II. Proprietari şi acte

Inscrieri privitoare la dreptul de proprietate şi alte drepturi reale		Referinţe
2689 / 14/11/2023		
Act Administrativ nr. 2266, din 14/11/2023 emis de Primaria com. Damuc;		
B1	Inscrierea posesiei, drept de PROPRIETATE, dobandit prin Lege, cota actuala 1/1, cota initiala 1/1	A1
	1) **ONIGA ION** 2) **ONIGA ANA**	

C. Partea III. SARCINI .

Inscrieri privind dezmembramintele dreptului de proprietate, drepturi reale de garanţie şi sarcini	Referinţe
NU SUNT	

Document care conține date cu caracter personal, protejat de prevederile Regulamentului (UE) nr. 679/2016 și Legii 190/2018

Anexa Nr. 1 La Partea I

Teren

Nr cadastral	Suprafaţa (mp)*	Observaţii / Referinţe
	38.499	

* Suprafaţa este determinată in planul de proiecţie Stereo 70.

DETALII LINIARE IMOBIL

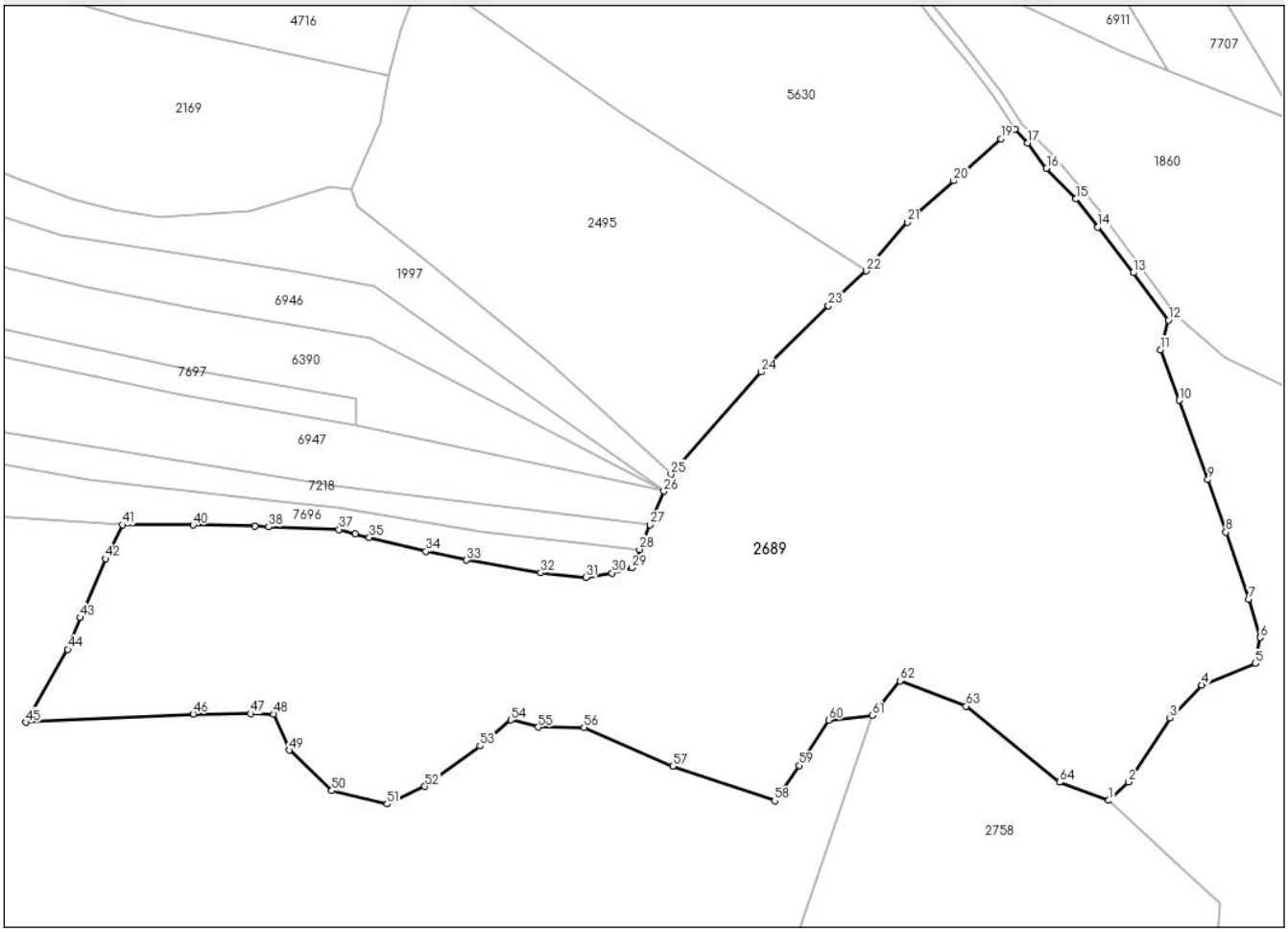

Date referitoare la teren

Crt	Categorie folosință	Intra vilan	Suprafaţa (mp)	Tarla	Parcelă	Nr. topo	Observaţii / Referinţe
1	faneata	NU	4.709	-	-	-	
2	pasune	NU	22.569	-	-	-	
3	pasune	NU	1.204	-	-	-	Pasune impadurita
4	pasune	NU	10.017	-	-	-	Pasune impadurita

Lungime Segmente

1) Valorile lungimilor segmentelor sunt obţinute din proiecţie în plan.

Punct început	X / Y	Punct sfârşit	X / Y	Lungime segment
1	569.921,383 586.163,338	2	569.927,669 586.169,279	8.649
4	569.951,242 586.200,364	5	569.968,46 586.207,186	18.52
7	569.966,195 586.227,821	8	569.958,927 586.249,325	22.699

Punct început	X / Y	Punct sfârşit	X / Y	Lungime segment
2	569.927,669 586.169,279	3	569.941,001 586.189,726	24.409
5	569.968,46 586.207,186	6	569.969,962 586.215,538	8.486
8	569.958,927 586.249,325	9	569.953,174 586.266,105	17.739

Punct început	X / Y	Punct sfârşit	X / Y	Lungime segment
3	569.941,001 586.189,726	4	569.951,242 586.200,364	14.766
6	569.969,962 586.215,538	7	569.966,195 586.227,821	12.848
9	569.953,174 586.266,105	10	569.943,937 586.291,532	27.053

Document care conține date cu caracter personal, protejat de prevederile Regulamentului (UE) nr. 679/2016 și Legii 190/2018

Punct început	X / Y	Punct sfârşit	X / Y	Lungime segment
10	569.943,937 586.291,532	11	569.937,996 586.307,697	17.222
13	569.929,22 586.332,452	14	569.917,916 586.347,015	18.435
16	569.901,444 586.365,923	17	569.895,425 586.374,027	10.095
19	569.886,721 586.375,387	20	569.871,667 586.361,875	20.229
22	569.843,523 586.333,033	23	569.831,426 586.321,857	16.469
25	569.780,952 586.267,883	26	569.778,672 586.262,417	5.922
28	569.770,896 586.243,779	29	569.768,426 586.237,856	6.417
31	569.753,691 586.234,782	32	569.739,136 586.236,26	14.63
34	569.702,355 586.243,137	35	569.684,179 586.247,558	18.706
37	569.674,421 586.250,177	38	569.651,846 586.251,001	22.59
40	569.627,662 586.251,61	41	569.605,011 586.251,652	22.651
43	569.591,544 586.221,911	44	569.587,446 586.211,776	10.932
46	569.627,685 586.191,02	47	569.646,059 586.191,141	18.374
49	569.658,535 586.179,433	50	569.672,143 586.166,446	18.811
52	569.701,986 586.167,828	53	569.719,67 586.180,815	21.941
55	569.738,391 586.186,825	56	569.753,036 586.186,687	14.646
58	569.814,24 586.163,269	59	569.822,028 586.174,555	13.712
61	569.845,464 586.190,555	62	569.854,444 586.201,677	14.295
64	569.905,563 586.169,209	1	569.921,383 586.163,338	16.874

Punct început	X / Y	Punct sfârşit	X / Y	Lungime segment
11	569.937,996 586.307,697	12	569.940,552 586.317,23	9.87
14	569.917,916 586.347,015	15	569.910,869 586.356,058	11.465
17	569.895,425 586.374,027	18	569.891,267 586.378,474	6.088
20	569.871,667 586.361,875	21	569.856,817 586.348,664	19.876
23	569.831,426 586.321,857	24	569.809,873 586.300,611	30.264
26	569.778,672 586.262,417	27	569.774,209 586.251,719	11.592
29	569.768,426 586.237,856	30	569.762,039 586.236,198	6.599
32	569.739,136 586.236,26	33	569.715,366 586.240,351	24.119
35	569.684,179 586.247,558	36	569.679,715 586.248,778	4.628
38	569.651,846 586.251,001	39	569.647,479 586.251,16	4.37
41	569.605,011 586.251,652	42	569.599,6 586.240,789	12.136
44	569.587,446 586.211,776	45	569.574,019 586.188,355	26.997
47	569.646,059 586.191,141	48	569.653,462 586.191,0	7.404
50	569.672,143 586.166,446	51	569.689,828 586.162,232	18.18
53	569.719,67 586.180,815	54	569.729,548 586.189,173	12.94
56	569.753,036 586.186,687	57	569.781,565 586.174,321	31.094
59	569.822,028 586.174,555	60	569.831,51 586.189,104	17.366
62	569.854,444 586.201,677	63	569.875,583 586.193,526	22.656

Punct început	X / Y	Punct sfârşit	X / Y	Lungime segment
12	569.940,552 586.317,23	13	569.929,22 586.332,452	18.977
15	569.910,869 586.356,058	16	569.901,444 586.365,923	13.644
18	569.891,267 586.378,474	19	569.886,721 586.375,387	5.495
21	569.856,817 586.348,664	22	569.843,523 586.333,033	20.52
24	569.809,873 586.300,611	25	569.780,952 586.267,883	43.675
27	569.774,209 586.251,719	28	569.770,896 586.243,779	8.603
30	569.762,039 586.236,198	31	569.753,691 586.234,782	8.467
33	569.715,366 586.240,351	34	569.702,355 586.243,137	13.306
36	569.679,715 586.248,778	37	569.674,421 586.250,177	5.476
39	569.647,479 586.251,16	40	569.627,662 586.251,61	19.822
42	569.599,6 586.240,789	43	569.591,544 586.221,911	20.525
45	569.574,019 586.188,355	46	569.627,685 586.191,02	53.732
48	569.653,462 586.191,0	49	569.658,535 586.179,433	12.631
51	569.689,828 586.162,232	52	569.701,986 586.167,828	13.384
54	569.729,548 586.189,173	55	569.738,391 586.186,825	9.149
57	569.781,565 586.174,321	58	569.814,24 586.163,269	34.494
60	569.831,51 586.189,104	61	569.845,464 586.190,555	14.029
63	569.875,583 586.193,526	64	569.905,563 586.169,209	38.602

**** Lungimile segmentelor sunt determinate în planul de proiecţie Stereo 70 şi sunt rotunjite la 1 milimetru.**
***** Distanţa dintre puncte este formată din segmente cumulate ce sunt mai mici decât valoarea 1 milimetru.**

Document care conține date cu caracter personal, protejat de prevederile Regulamentului (UE) nr. 679/2016 și Legii 190/2018

DATE DESPRE IMOBILUL NR. 2690

Oficiul de Cadastru şi Publicitate Imobiliară NEAMT
Biroul de Cadastru şi Publicitate Imobiliară Bicaz

A. Partea I. Descrierea imobilului

TEREN Extravilan

Adresa: Jud. Neamt, pct. 'Glodu'

Nr. Crt	Nr cadastral Nr. topografic	Suprafaţa* (mp)	Observaţii / Referinţe
A1		11.417	Sector cadastral:82 Teren neimprejmuit;

Construcţii

Crt	Nr cadastral Nr. topografic	Adresa	Observaţii / Referinţe
A1.1		Jud. Neamt	Nr. niveluri:1; S. construita la sol:28 mp;

B. Partea II. Proprietari şi acte

Inscrieri privitoare la dreptul de proprietate şi alte drepturi reale		Referinţe
2690 / 14/11/2023		
Act Administrativ nr. 2267, din 14/11/2023 emis de Primaria com. Damuc;		
B1	Inscrierea posesiei, drept de PROPRIETATE, dobandit prin Lege, cota actuala 1/1, cota initiala 1/1	A1
	1) **BARB VERONICA**	
Act Administrativ nr. 2211, din 10/11/2023 emis de Primaria com. Damuc;		
B2	Intabulare, drept de PROPRIETATE, dobandit prin Lege, cota actuala 1/1, cota initiala 1/1	A1.1
	1) **BARB VERONICA**	

C. Partea III. SARCINI .

Inscrieri privind dezmembramintele dreptului de proprietate, drepturi reale de garanţie şi sarcini	Referinţe
NU SUNT	

Document care conține date cu caracter personal, protejat de prevederile Regulamentului (UE) nr. 679/2016 și Legii 190/2018

Anexa Nr. 1 La Partea I

Teren

Nr cadastral	Suprafaţa (mp)*	Observaţii / Referinţe
	11.417	

* Suprafaţa este determinată in planul de proiecţie Stereo 70.

DETALII LINIARE IMOBIL

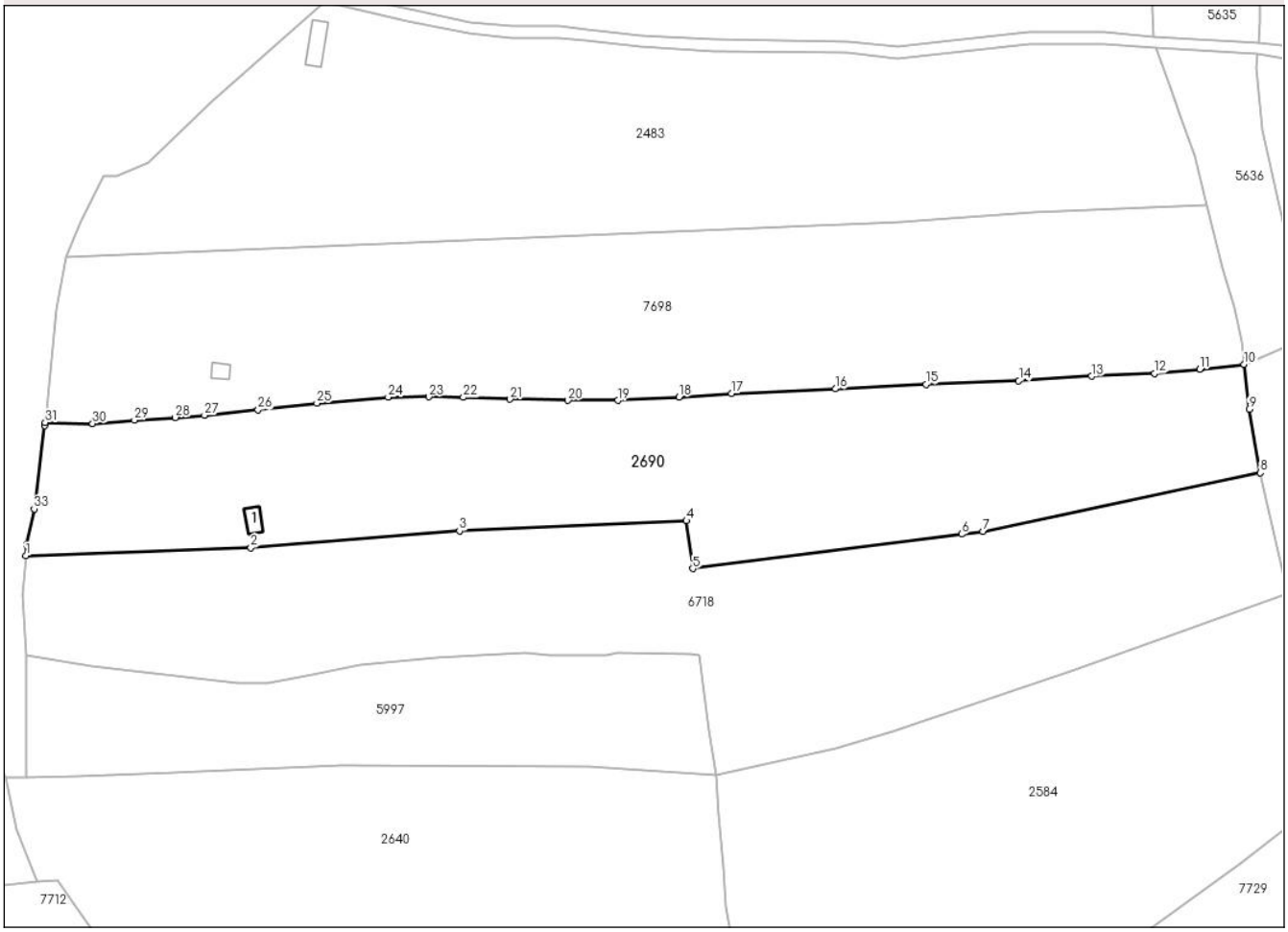

Date referitoare la teren

Crt	Categorie folosință	Intra vilan	Suprafaţa (mp)	Tarla	Parcelă	Nr. topo	Observaţii / Referinţe
1	faneata	NU	11.417	-	-	-	

Date referitoare la construcţii

Crt	Număr	Destinaţie construcţie	Supraf. (mp)	Situaţie juridică	Observaţii / Referinţe
A1.1		constructii anexa	28	Cu acte	Nr. niveluri:1; S. construita la sol:28 mp;

Lungime Segmente

1) Valorile lungimilor segmentelor sunt obţinute din proiecţie în plan.

Punct început	X / Y	Punct sfârşit	X / Y	Lungime segment (** (m)
1	569.645,327 585.831,485	2	569.703,943 585.833,563	58.653
3	569.758,317 585.837,985	4	569.817,442 585.840,605	59.183
5	569.819,08 585.828,158	6	569.889,125 585.837,103	70.614
7	569.894,746 585.837,821	8	569.966,973 585.853,052	73.815

Punct început	X / Y	Punct sfârşit	X / Y	Lungime segment (** (m)
2	569.703,943 585.833,563	3	569.758,317 585.837,985	54.554
4	569.817,442 585.840,605	5	569.819,08 585.828,158	12.554
6	569.889,125 585.837,103	7	569.894,746 585.837,821	5.667
8	569.966,973 585.853,052	9	569.964,066 585.869,635	16.836

Document care conține date cu caracter personal, protejat de prevederile Regulamentului (UE) nr. 679/2016 și Legii 190/2018

Punct început	X / Y	Punct sfârşit	X / Y	Lungime segment (** (m)
9	569.964,066 585.869,635	10	569.962,796 585.881,304	11.738
11	569.951,168 585.880,076	12	569.939,376 585.878,971	11.844
13	569.923,039 585.878,234	14	569.904,04 585.877,087	19.034
15	569.879,883 585.876,145	16	569.856,258 585.874,917	23.657
17	569.829,234 585.873,689	18	569.815,477 585.872,788	13.786
19	569.799,59 585.871,928	20	569.786,569 585.871,928	13.021
21	569.771,502 585.872,215	22	569.759,3 585.872,706	12.212
23	569.750,292 585.872,87	24	569.739,728 585.872,747	10.565
25	569.721,139 585.871,191	26	569.705,826 585.869,471	15.409
27	569.691,864 585.868,079	28	569.684,248 585.867,465	7.641
29	569.673,602 585.866,769	30	569.662,711 585.865,909	10.925
31	569.650,355 585.866,162	32	569.650,278 585.865,388	0.778
33	569.647,492 585.843,704	34	569.645,554 585.834,315	9.587

Punct început	X / Y	Punct sfârşit	X / Y	Lungime segment (** (m)
10	569.962,796 585.881,304	11	569.951,168 585.880,076	11.693
12	569.939,376 585.878,971	13	569.923,039 585.878,234	16.354
14	569.904,04 585.877,087	15	569.879,883 585.876,145	24.175
16	569.856,258 585.874,917	17	569.829,234 585.873,689	27.052
18	569.815,477 585.872,788	19	569.799,59 585.871,928	15.91
20	569.786,569 585.871,928	21	569.771,502 585.872,215	15.07
22	569.759,3 585.872,706	23	569.750,292 585.872,87	9.009
24	569.739,728 585.872,747	25	569.721,139 585.871,191	18.654
26	569.705,826 585.869,471	27	569.691,864 585.868,079	14.031
28	569.684,248 585.867,465	29	569.673,602 585.866,769	10.669
30	569.662,711 585.865,909	31	569.650,355 585.866,162	12.359
32	569.650,278 585.865,388	33	569.647,492 585.843,704	21.862
34	569.645,554 585.834,315	1	569.645,327 585.831,485	2.839

** Lungimile segmentelor sunt determinate în planul de proiecţie Stereo 70 şi sunt rotunjite la 1 milimetru.
*** Distanţa dintre puncte este formată din segmente cumulate ce sunt mai mici decât valoarea 1 milimetru.

Document care conține date cu caracter personal, protejat de prevederile Regulamentului (UE) nr. 679/2016 și Legii 190/2018

DATE DESPRE IMOBILUL NR. 2693

Oficiul de Cadastru şi Publicitate Imobiliară NEAMT
Biroul de Cadastru şi Publicitate Imobiliară Bicaz

A. Partea I. Descrierea imobilului

TEREN Extravilan

Adresa: Jud. Neamt, pct. 'Batu'

Nr. Crt	Nr cadastral Nr. topografic	Suprafaţa* (mp)	Observaţii / Referinţe
A1		14.703	Sector cadastral:82 Teren neimprejmuit;

Construcţii

Crt	Nr cadastral Nr. topografic	Adresa	Observaţii / Referinţe
A1.1		Jud. Neamt	Nr. niveluri:1; S. construita la sol:26 mp;
A1.2		Jud. Neamt	Nr. niveluri:1; S. construita la sol:14 mp;

B. Partea II. Proprietari şi acte

Inscrieri privitoare la dreptul de proprietate şi alte drepturi reale		Referinţe
2693 / 14/11/2023		
Act Administrativ nr. 2268, din 14/11/2023 emis de Primaria com. Damuc;		
B1	Inscrierea posesiei, drept de PROPRIETATE, dobandit prin Lege, cota actuala 1/1, cota initiala 1/1	A1
	1) **BUCUR MARIA**	
Act Administrativ nr. 2211, din 10/11/2023 emis de Primaria com. Damuc;		
B2	Intabulare, drept de PROPRIETATE, dobandit prin Lege, cota actuala 1/1, cota initiala 1/1	A1.1, A1.2
	1) **BUCUR MARIA**	

C. Partea III. SARCINI .

Inscrieri privind dezmembramintele dreptului de proprietate, drepturi reale de garanţie şi sarcini	Referinţe
NU SUNT	

Document care conține date cu caracter personal, protejat de prevederile Regulamentului (UE) nr. 679/2016 și Legii 190/2018

Anexa Nr. 1 La Partea I

Teren

Nr cadastral	Suprafaţa (mp)*	Observaţii / Referinţe
	14.703	

* Suprafaţa este determinată in planul de proiecţie Stereo 70.

DETALII LINIARE IMOBIL

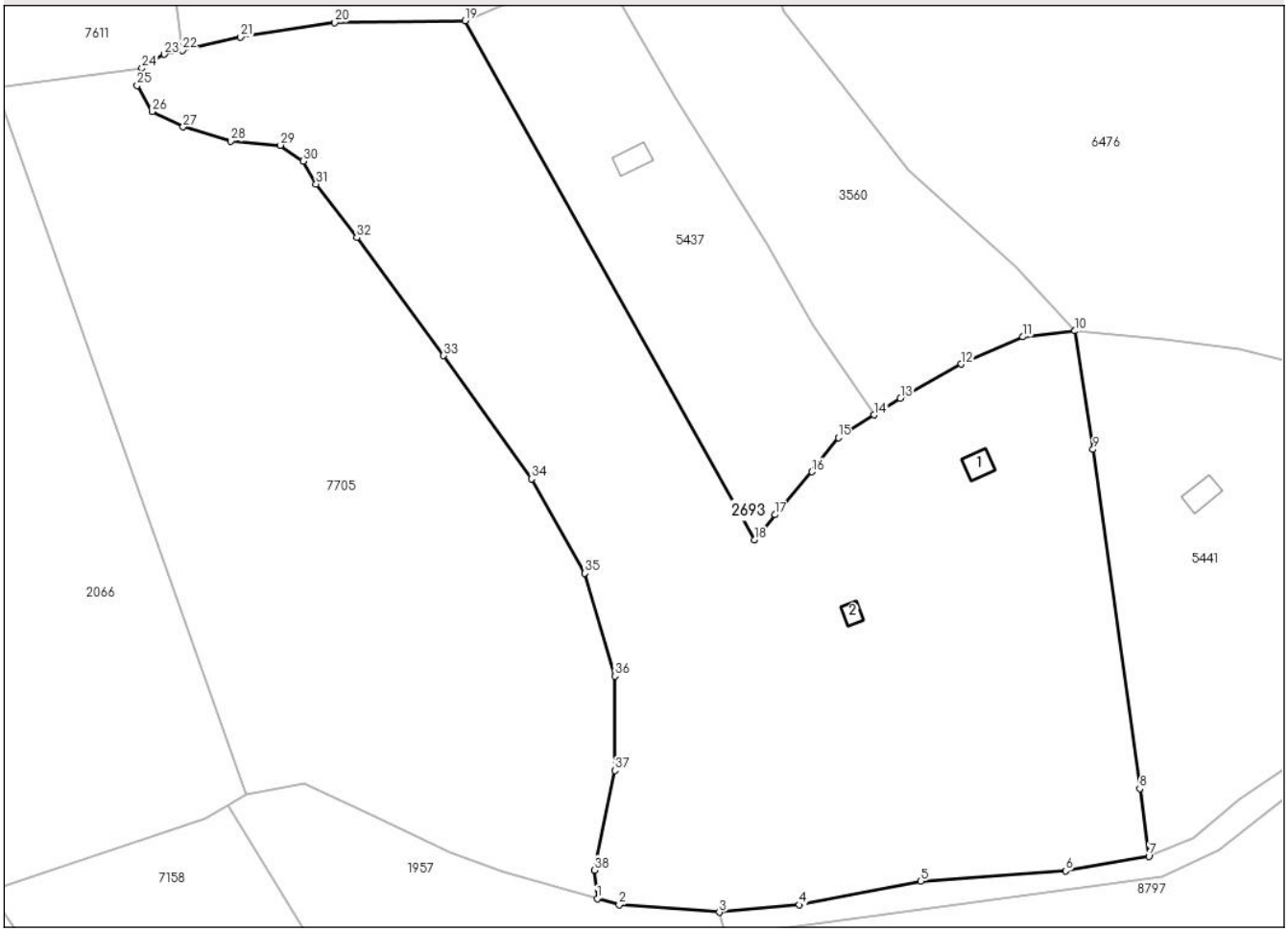

Date referitoare la teren

Crt	Categorie folosință	Intra vilan	Suprafaţa (mp)	Tarla	Parcelă	Nr. topo	Observaţii / Referinţe
1	pasune	NU	9.097	-	-	-	
2	pasune	NU	5.606	-	-	-	

Date referitoare la construcţii

Crt	Număr	Destinaţie construcţie	Supraf. (mp)	Situaţie juridică	Observaţii / Referinţe
A1.1		constructii anexa	26	Cu acte	Nr. niveluri:1; S. construita la sol:26 mp;
A1.2		constructii anexa	14	Cu acte	Nr. niveluri:1; S. construita la sol:14 mp;

Lungime Segmente

1) Valorile lungimilor segmentelor sunt obţinute din proiecţie în plan.

Punct început	X / Y	Punct sfârşit	X / Y	Lungime segment (** (m)
1	571.106,359 586.396,972	2	571.110,813 586.395,707	4.63
3	571.131,201 586.394,209	4	571.147,57 586.395,708	16.437
5	571.172,328 586.400,539	6	571.201,802 586.402,638	29.549

Punct început	X / Y	Punct sfârşit	X / Y	Lungime segment (** (m)
2	571.110,813 586.395,707	3	571.131,201 586.394,209	20.443
4	571.147,57 586.395,708	5	571.172,328 586.400,539	25.225
6	571.201,802 586.402,638	7	571.218,818 586.405,583	17.269

Document care conține date cu caracter personal, protejat de prevederile Regulamentului (UE) nr. 679/2016 și Legii 190/2018

Punct început	X / Y	Punct sfârşit	X / Y	Lungime segment (** (m)
7	571.218,818 586.405,583	8	571.216,958 586.419,374	13.916
9	571.207,457 586.488,486	10	571.203,746 586.512,619	24.417
11	571.193,155 586.511,418	12	571.180,599 586.505,85	13.735
13	571.168,152 586.498,862	14	571.162,792 586.495,489	6.333
15	571.155,486 586.490,891	16	571.150,136 586.483,903	8.801
17	571.142,602 586.475,168	18	571.138,35 586.470,041	6.661
19	571.079,401 586.575,804	20	571.052,823 586.575,456	26.58
21	571.033,607 586.572,453	22	571.021,749 586.569,791	12.153
23	571.018,048 586.568,959	24	571.013,462 586.566,121	5.393
25	571.012,534 586.562,627	26	571.015,536 586.557,277	6.135
27	571.021,869 586.554,165	28	571.031,587 586.551,271	10.14
29	571.041,741 586.550,452	30	571.046,327 586.547,177	5.635
31	571.049,002 586.542,536	32	571.057,3 586.531,618	13.713
33	571.074,988 586.507,597	34	571.092,895 586.482,484	30.844
35	571.103,814 586.463,267	36	571.109,928 586.442,303	21.837
37	571.109,928 586.423,086	38	571.105,779 586.402,778	20.727

Punct început	X / Y	Punct sfârşit	X / Y	Lungime segment (** (m)
8	571.216,958 586.419,374	9	571.207,457 586.488,486	69.762
10	571.203,746 586.512,619	11	571.193,155 586.511,418	10.659
12	571.180,599 586.505,85	13	571.168,152 586.498,862	14.274
14	571.162,792 586.495,489	15	571.155,486 586.490,891	8.632
16	571.150,136 586.483,903	17	571.142,602 586.475,168	11.535
18	571.138,35 586.470,041	19	571.079,401 586.575,804	121.082
20	571.052,823 586.575,456	21	571.033,607 586.572,453	19.449
22	571.021,749 586.569,791	23	571.018,048 586.568,959	3.793
24	571.013,462 586.566,121	25	571.012,534 586.562,627	3.615
26	571.015,536 586.557,277	27	571.021,869 586.554,165	7.056
28	571.031,587 586.551,271	29	571.041,741 586.550,452	10.187
30	571.046,327 586.547,177	31	571.049,002 586.542,536	5.357
32	571.057,3 586.531,618	33	571.074,988 586.507,597	29.831
34	571.092,895 586.482,484	35	571.103,814 586.463,267	22.102
36	571.109,928 586.442,303	37	571.109,928 586.423,086	19.217
38	571.105,779 586.402,778	1	571.106,359 586.396,972	5.835

** Lungimile segmentelor sunt determinate în planul de proiecţie Stereo 70 şi sunt rotunjite la 1 milimetru.
*** Distanţa dintre puncte este formată din segmente cumulate ce sunt mai mici decât valoarea 1 milimetru.

Document care conține date cu caracter personal, protejat de prevederile Regulamentului (UE) nr. 679/2016 și Legii 190/2018

DATE DESPRE IMOBILUL NR. 2720

Oficiul de Cadastru şi Publicitate Imobiliară NEAMT
Biroul de Cadastru şi Publicitate Imobiliară Bicaz

A. Partea I. Descrierea imobilului

TEREN Extravilan

Adresa: Jud. Neamt, pct. 'Glodu'

Nr. Crt	Nr cadastral Nr. topografic	Suprafaţa* (mp)	Observaţii / Referinţe
A1		6.947	Sector cadastral:82 Teren imprejmuit;

Construcţii

Crt	Nr cadastral Nr. topografic	Adresa	Observaţii / Referinţe
A1.1		Jud. Neamt	Nr. niveluri:1; S. construita la sol:18 mp;
A1.2		Jud. Neamt	Nr. niveluri:1; S. construita la sol:9 mp;

B. Partea II. Proprietari şi acte

Inscrieri privitoare la dreptul de proprietate şi alte drepturi reale		Referinţe
2720 / 14/11/2023		
Act Administrativ nr. 2269, din 14/11/2023 emis de Primaria com. Damuc;		
B1	Inscrierea posesiei, drept de PROPRIETATE, dobandit prin Lege, cota actuala 1/1, cota initiala 1/1	A1
	1) **ONIGA IOSIF** 2) **ONIGA MARIA**	
Act Administrativ nr. 2211, din 10/11/2023 emis de Primaria com. Damuc;		
B2	Intabulare, drept de PROPRIETATE, dobandit prin Lege, cota actuala 1/1, cota initiala 1/1	A1.1, A1.2
	1) **ONIGA IOSIF** 2) **ONIGA MARIA**	

C. Partea III. SARCINI .

Inscrieri privind dezmembramintele dreptului de proprietate, drepturi reale de garanţie şi sarcini	Referinţe
NU SUNT	

Document care conține date cu caracter personal, protejat de prevederile Regulamentului (UE) nr. 679/2016 și Legii 190/2018

Anexa Nr. 1 La Partea I

Teren

Nr cadastral	Suprafaţa (mp)*	Observaţii / Referinţe
	6.947	

* Suprafaţa este determinată in planul de proiecţie Stereo 70.

DETALII LINIARE IMOBIL

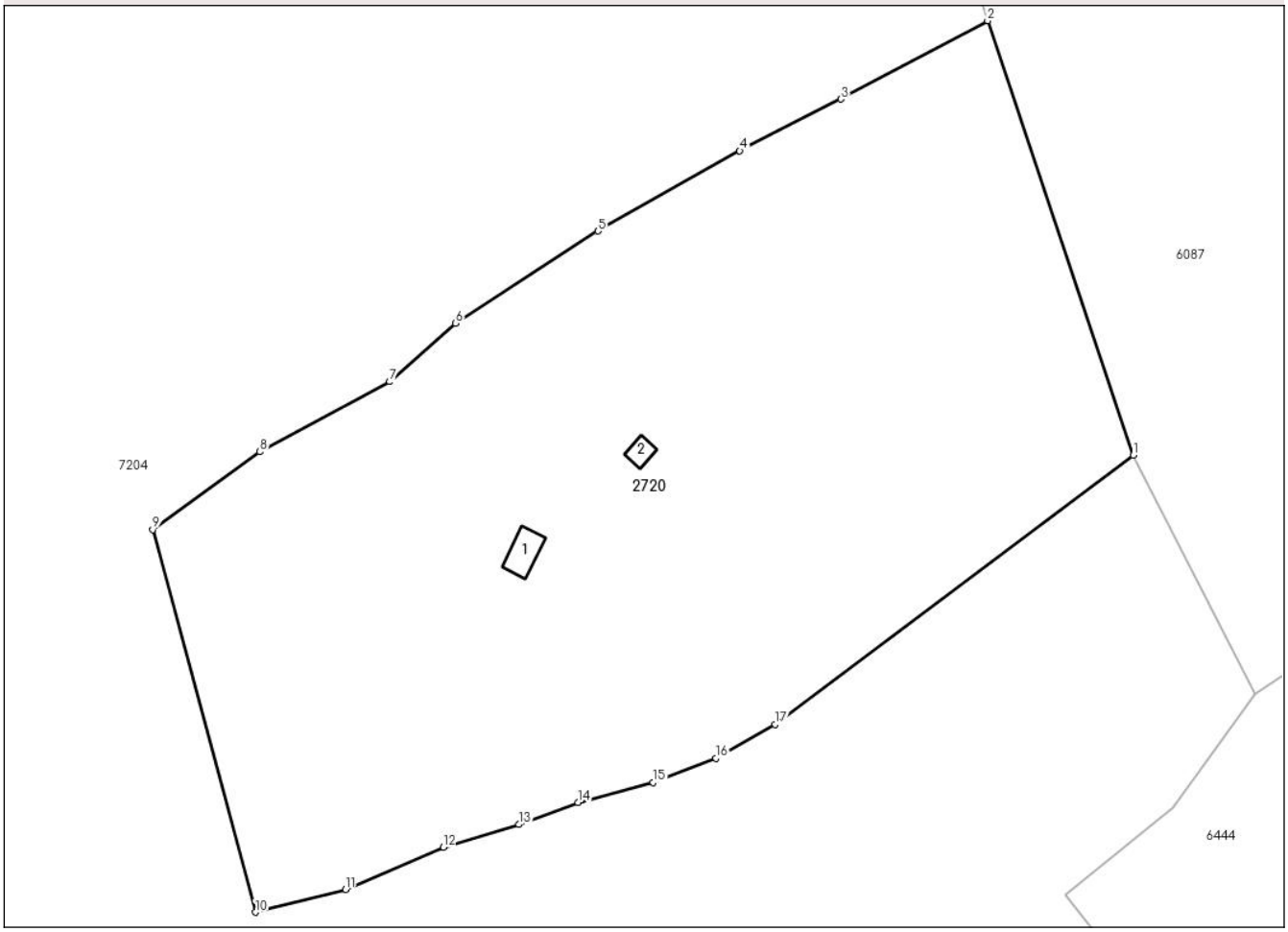

Date referitoare la teren

Crt	Categorie folosință	Intra vilan	Suprafaţa (mp)	Tarla	Parcelă	Nr. topo	Observaţii / Referinţe
1	faneata	NU	6.947	-	-	-	

Date referitoare la construcţii

Crt	Număr	Destinaţie construcţie	Supraf. (mp)	Situaţie juridică	Observaţii / Referinţe
A1.1		constructii anexa	18	Cu acte	Nr. niveluri:1; S. construita la sol:18 mp;
A1.2		constructii anexa	9	Cu acte	Nr. niveluri:1; S. construita la sol:9 mp;

Lungime Segmente
1) Valorile lungimilor segmentelor sunt obţinute din proiecţie în plan.

Punct început	X / Y	Punct sfârşit	X / Y	Lungime segment (** (m)
1	570.906,268 586.395,493	2	570.888,384 586.448,752	56.181
2	570.888,384 586.448,752	3	570.870,362 586.439,149	20.421
3	570.870,362 586.439,149	4	570.857,96 586.432,813	13.927

Document care conține date cu caracter personal, protejat de prevederile Regulamentului (UE) nr. 679/2016 și Legii 190/2018

Punct început	X / Y	Punct sfârşit	X / Y	Lungime segment (** (m)
4	570.857,96 586.432,813	5	570.840,571 586.422,973	19.98
5	570.840,571 586.422,973	6	570.823,081 586.411,684	20.817
6	570.823,081 586.411,684	7	570.815,027 586.404,506	10.788
7	570.815,027 586.404,506	8	570.799,087 586.395,913	18.109
8	570.799,087 586.395,913	9	570.785,943 586.386,402	16.224
9	570.785,943 586.386,402	10	570.798,563 586.339,497	48.573
10	570.798,563 586.339,497	11	570.809,611 586.342,286	11.395
11	570.809,611 586.342,286	12	570.821,623 586.347,446	13.073
12	570.821,623 586.347,446	13	570.830,844 586.350,238	9.634
13	570.830,844 586.350,238	14	570.838,12 586.352,945	7.763
14	570.838,12 586.352,945	15	570.847,341 586.355,398	9.542
15	570.847,341 586.355,398	16	570.855,039 586.358,359	8.248
16	570.855,039 586.358,359	17	570.862,314 586.362,504	8.373
17	570.862,314 586.362,504	1	570.906,268 586.395,493	54.957

** Lungimile segmentelor sunt determinate în planul de proiecţie Stereo 70 şi sunt rotunjite la 1 milimetru.
*** Distanţa dintre puncte este formată din segmente cumulate ce sunt mai mici decât valoarea 1 milimetru.

Document care conține date cu caracter personal, protejat de prevederile Regulamentului (UE) nr. 679/2016 și Legii 190/2018

DATE DESPRE IMOBILUL NR. 2758

Oficiul de Cadastru şi Publicitate Imobiliară NEAMT
Biroul de Cadastru şi Publicitate Imobiliară Bicaz

A. Partea I. Descrierea imobilului

TEREN Extravilan

Adresa: Jud. Neamt, pct. 'Glodu'

Nr. Crt	Nr cadastral Nr. topografic	Suprafaţa* (mp)	Observaţii / Referinţe
A1		12.761	Sector cadastral:82 Teren neimprejmuit;

B. Partea II. Proprietari şi acte

Inscrieri privitoare la dreptul de proprietate şi alte drepturi reale		Referinţe
2758 / 14/11/2023		
Act Administrativ nr. 2270, din 14/11/2023 emis de Primaria com. Damuc;		
B1	Inscrierea posesiei, drept de PROPRIETATE, dobandit prin Lege, cota actuala 1/1, cota initiala 1/1	A1
	1) **ONIGA GAVRIL** 2) **ONIGA MARIA**	

C. Partea III. SARCINI .

Inscrieri privind dezmembramintele dreptului de proprietate, drepturi reale de garanţie şi sarcini	Referinţe
NU SUNT	

Document care conține date cu caracter personal, protejat de prevederile Regulamentului (UE) nr. 679/2016 și Legii 190/2018

Anexa Nr. 1 La Partea I

Teren

Nr cadastral	Suprafaţa (mp)*	Observaţii / Referinţe
	12.761	

* Suprafaţa este determinată in planul de proiecţie Stereo 70.

DETALII LINIARE IMOBIL

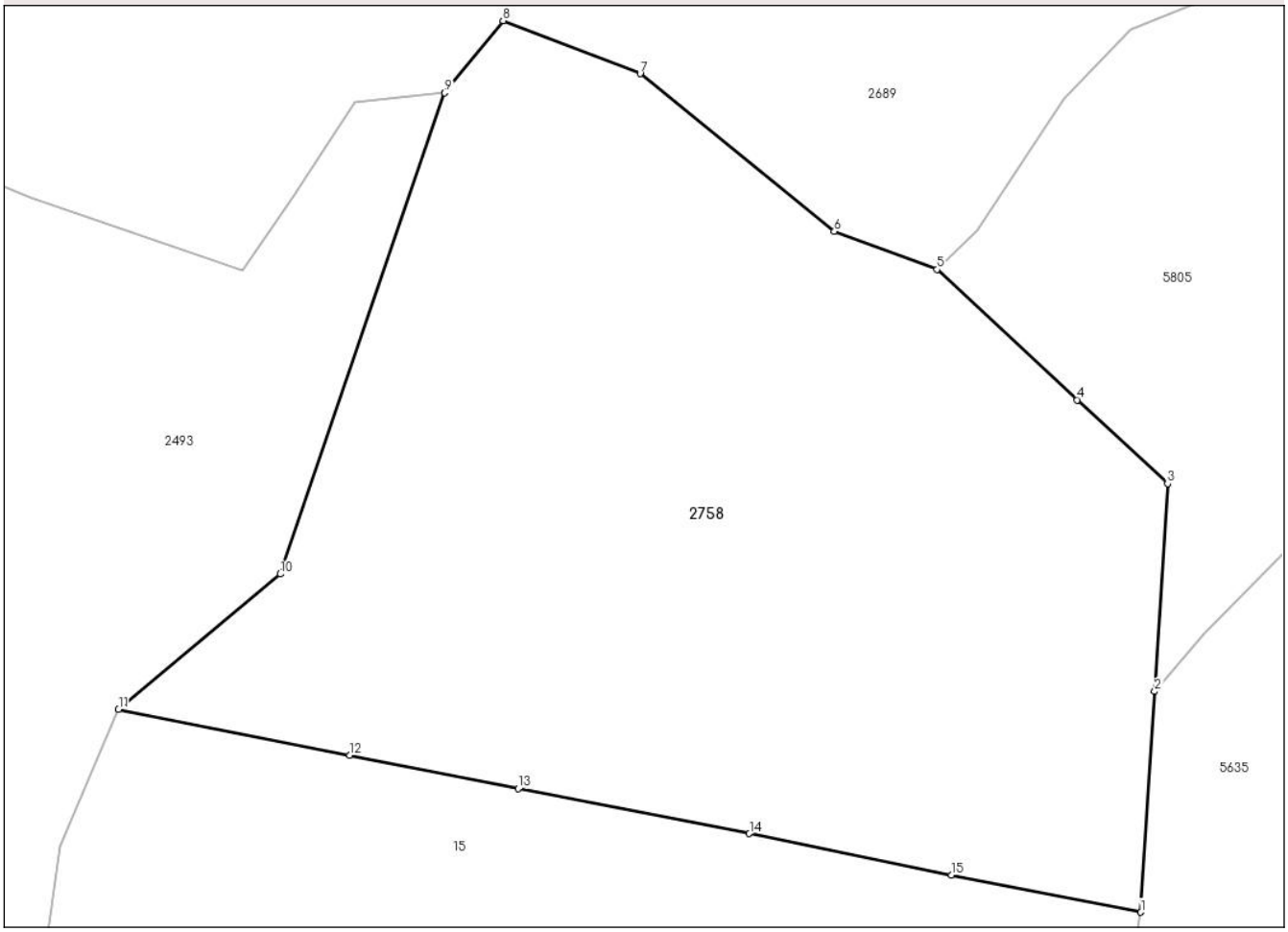

Date referitoare la teren

Crt	Categorie folosință	Intra vilan	Suprafaţa (mp)	Tarla	Parcelă	Nr. topo	Observaţii / Referinţe
1	pasune	NU	7.013	-	-	-	
2	pasune	NU	5.748	-	-	-	Pasune impadurita

Lungime Segmente
1) Valorile lungimilor segmentelor sunt obţinute din proiecţie în plan.

Punct început	X / Y	Punct sfârşit	X / Y	Lungime segment (** (m)
1	569.952,832 586.064,302	2	569.954,96 586.098,318	34.082
2	569.954,96 586.098,318	3	569.956,962 586.130,335	32.08
3	569.956,962 586.130,335	4	569.943,055 586.143,235	18.969
4	569.943,055 586.143,235	5	569.921,383 586.163,338	29.56

Document care conține date cu caracter personal, protejat de prevederile Regulamentului (UE) nr. 679/2016 și Legii 190/2018

Punct început	X / Y	Punct sfârşit	X / Y	Lungime segment (** (m)
5	569.921,383 586.163,338	6	569.905,563 586.169,209	16.874
6	569.905,563 586.169,209	7	569.875,583 586.193,526	38.602
7	569.875,583 586.193,526	8	569.854,444 586.201,677	22.656
8	569.854,444 586.201,677	9	569.845,464 586.190,555	14.295
9	569.845,464 586.190,555	10	569.820,09 586.116,406	78.37
10	569.820,09 586.116,406	11	569.795,131 586.095,584	32.504
11	569.795,131 586.095,584	12	569.830,751 586.088,505	36.317
12	569.830,751 586.088,505	13	569.856,78 586.083,33	26.538
13	569.856,78 586.083,33	14	569.892,438 586.076,404	36.324
14	569.892,438 586.076,404	15	569.923,606 586.070,01	31.817
15	569.923,606 586.070,01	1	569.952,832 586.064,302	29.778

** Lungimile segmentelor sunt determinate în planul de proiecţie Stereo 70 şi sunt rotunjite la 1 milimetru.
*** Distanţa dintre puncte este formată din segmente cumulate ce sunt mai mici decât valoarea 1 milimetru.

Document care conține date cu caracter personal, protejat de prevederile Regulamentului (UE) nr. 679/2016 și Legii 190/2018

DATE DESPRE IMOBILUL NR. 2774

Oficiul de Cadastru şi Publicitate Imobiliară NEAMT
Biroul de Cadastru şi Publicitate Imobiliară Bicaz

A. Partea I. Descrierea imobilului

TEREN Extravilan

Adresa: Jud. Neamt, pct. 'Glodu'

Nr. Crt	Nr cadastral Nr. topografic	Suprafaţa* (mp)	Observaţii / Referinţe
A1		4.524	Sector cadastral:82 Teren neimprejmuit;

B. Partea II. Proprietari şi acte

Inscrieri privitoare la dreptul de proprietate şi alte drepturi reale		Referinţe
2774 / 14/11/2023		
Act Administrativ nr. 2271, din 14/11/2023 emis de Primaria com. Damuc;		
B1	Inscrierea posesiei, drept de PROPRIETATE, dobandit prin Lege, cota actuala 1/1, cota initiala 1/1	A1
	1) **CATRINOI-SFARGHI TOADER** 2) **CATRINOI-SFARGHI ANIȘOARA**	

C. Partea III. SARCINI .

Inscrieri privind dezmembramintele dreptului de proprietate, drepturi reale de garanţie şi sarcini	Referinţe
NU SUNT	

Document care conține date cu caracter personal, protejat de prevederile Regulamentului (UE) nr. 679/2016 și Legii 190/2018

Anexa Nr. 1 La Partea I

Teren

Nr cadastral	Suprafaţa (mp)*	Observaţii / Referinţe
	4.524	

* Suprafaţa este determinată in planul de proiecţie Stereo 70.

DETALII LINIARE IMOBIL

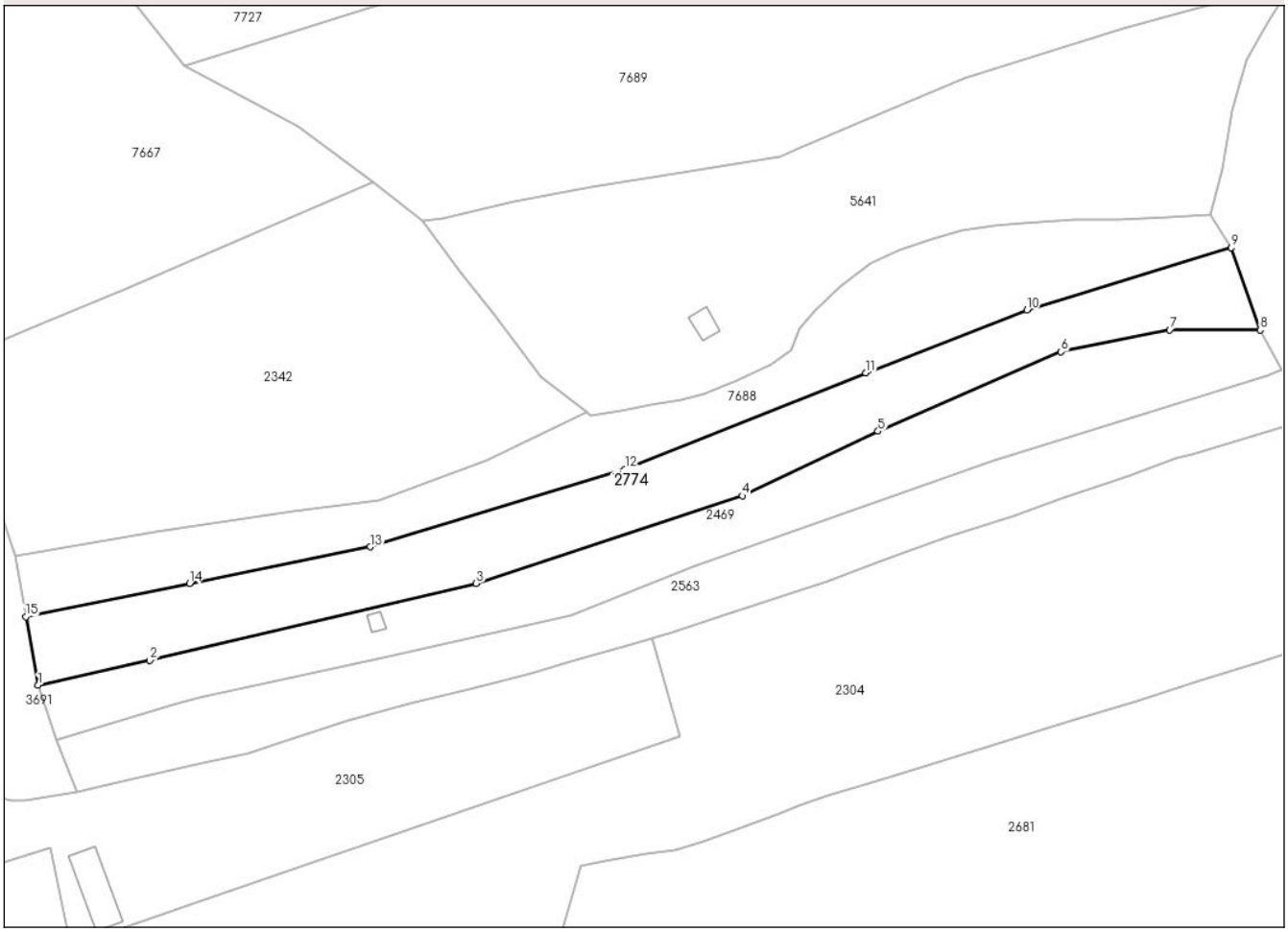

Date referitoare la teren

Crt	Categorie folosință	Intra vilan	Suprafaţa (mp)	Tarla	Parcelă	Nr. topo	Observaţii / Referinţe
1	faneata	NU	4.524	-	-	-	

Lungime Segmente
1) Valorile lungimilor segmentelor sunt obţinute din proiecţie în plan.

Punct început	X / Y	Punct sfârşit	X / Y	Lungime segment (** (m)
1	569.385,3 585.480,723	2	569.411,912 585.486,614	27.256
2	569.411,912 585.486,614	3	569.489,728 585.504,95	79.947
3	569.489,728 585.504,95	4	569.553,13 585.525,8	66.742
4	569.553,13 585.525,8	5	569.585,497 585.541,188	35.839
5	569.585,497 585.541,188	6	569.629,11 585.560,123	47.546

Document care conține date cu caracter personal, protejat de prevederile Regulamentului (UE) nr. 679/2016 și Legii 190/2018

Punct început	X / Y	Punct sfârşit	X / Y	Lungime segment (** (m)
6	569.629,11 585.560,123	7	569.655,0 585.565,31	26.404
7	569.655,0 585.565,31	8	569.676,597 585.565,271	21.597
8	569.676,597 585.565,271	9	569.669,752 585.584,864	20.754
9	569.669,752 585.584,864	10	569.620,981 585.570,043	50.973
10	569.620,981 585.570,043	11	569.582,598 585.555,095	41.191
11	569.582,598 585.555,095	12	569.525,213 585.532,166	61.796
12	569.525,213 585.532,166	13	569.464,407 585.513,671	63.557
13	569.464,407 585.513,671	14	569.421,404 585.504,987	43.871
14	569.421,404 585.504,987	15	569.382,367 585.497,008	39.844
15	569.382,367 585.497,008	1	569.385,3 585.480,723	16.547

** Lungimile segmentelor sunt determinate în planul de proiecţie Stereo 70 şi sunt rotunjite la 1 milimetru.
*** Distanţa dintre puncte este formată din segmente cumulate ce sunt mai mici decât valoarea 1 milimetru.

Document care conține date cu caracter personal, protejat de prevederile Regulamentului (UE) nr. 679/2016 și Legii 190/2018

DATE DESPRE IMOBILUL NR. 2787

Oficiul de Cadastru şi Publicitate Imobiliară NEAMT
Biroul de Cadastru şi Publicitate Imobiliară Bicaz

A. Partea I. Descrierea imobilului

TEREN Extravilan

Adresa: Jud. Neamt, pct. 'Glodu'

Nr. Crt	Nr cadastral Nr. topografic	Suprafaţa* (mp)	Observaţii / Referinţe
A1		48.560	Sector cadastral:82 Teren imprejmuit;

Construcţii

Crt	Nr cadastral Nr. topografic	Adresa	Observaţii / Referinţe
A1.1		Jud. Neamt	Nr. niveluri:1; S. construita la sol:85 mp;

B. Partea II. Proprietari şi acte

Inscrieri privitoare la dreptul de proprietate şi alte drepturi reale		Referinţe
2787 / 22/11/2023		
Act Administrativ nr. 2372, din 22/11/2023 emis de Primaria com. Damuc;		
B1	Inscrierea posesiei, drept de PROPRIETATE, dobandit prin Lege, cota actuala 1/1, cota initiala 1/1	A1
	1) **GĂINĂ GHIORGHIE** 2) **GĂINĂ ELENA**	
Act Administrativ nr. 2211, din 10/11/2023 emis de Primaria com. Damuc;		
B2	Intabulare, drept de PROPRIETATE, dobandit prin Lege, cota actuala 1/1, cota initiala 1/1	A1.1
	1) **GĂINĂ GHIORGHIE** 2) **GĂINĂ ELENA**	

C. Partea III. SARCINI .

Inscrieri privind dezmembramintele dreptului de proprietate, drepturi reale de garanţie şi sarcini	Referinţe
NU SUNT	

Document care conține date cu caracter personal, protejat de prevederile Regulamentului (UE) nr. 679/2016 și Legii 190/2018

Anexa Nr. 1 La Partea I

Teren

Nr cadastral	Suprafaţa (mp)*	Observaţii / Referinţe
	48.560	

* Suprafaţa este determinată in planul de proiecţie Stereo 70.

DETALII LINIARE IMOBIL

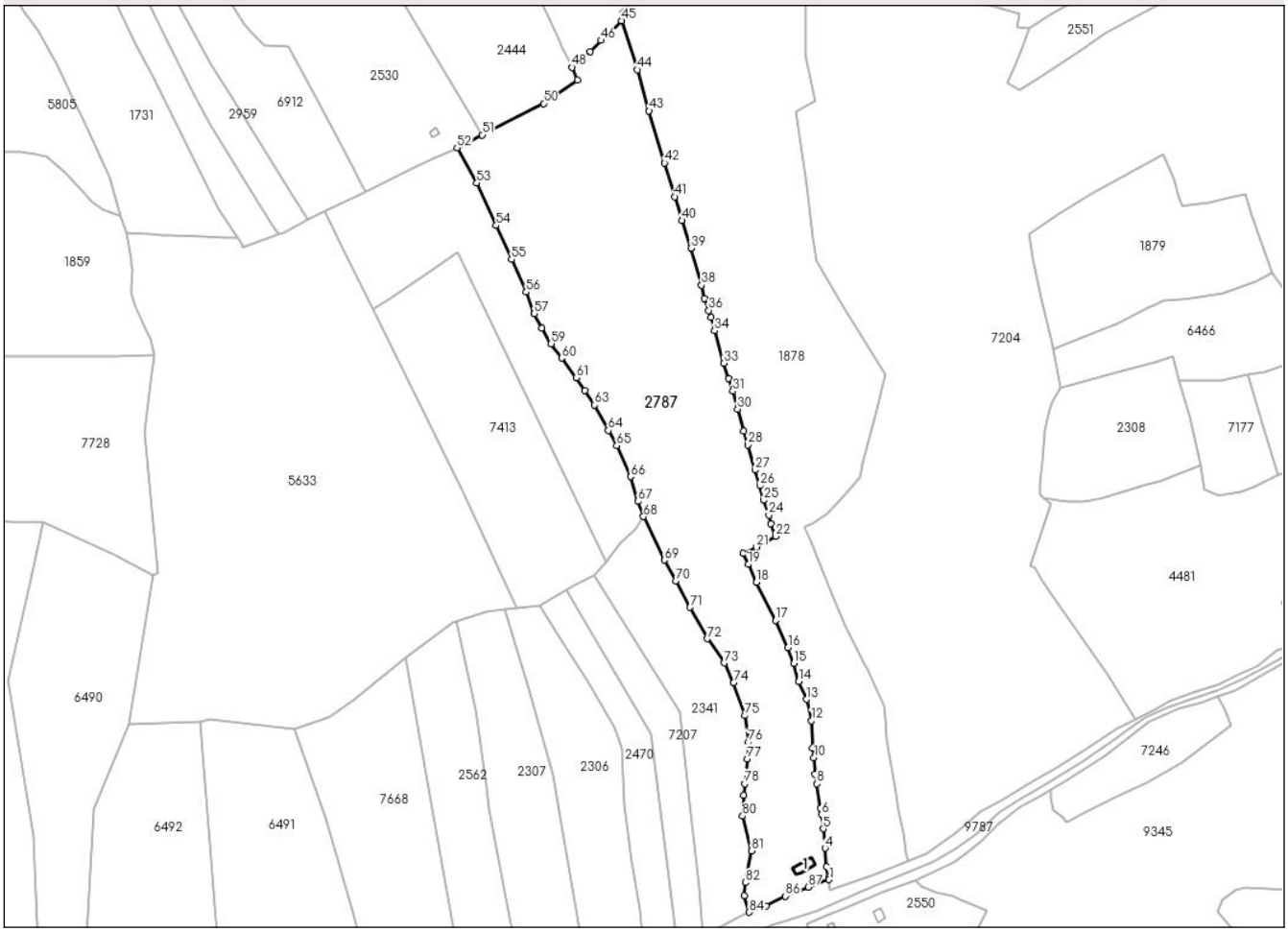

Date referitoare la teren

Crt	Categorie folosință	Intra vilan	Suprafaţa (mp)	Tarla	Parcelă	Nr. topo	Observaţii / Referinţe
1	faneata	NU	1.594	-	-	-	
2	pasune	NU	9.720	-	-	-	
3	faneata	NU	14.333	-	-	-	
4	pasune	NU	22.913	-	-	-	

Date referitoare la construcţii

Crt	Număr	Destinaţie construcţie	Supraf. (mp)	Situaţie juridică	Observaţii / Referinţe
A1.1		constructii anexa	85	Cu acte	Nr. niveluri:1; S. construita la sol:85 mp;

Lungime Segmente

1) Valorile lungimilor segmentelor sunt obţinute din proiecţie în plan.

Punct început	X / Y	Punct sfârşit	X / Y	Lungime segment
1	570.742,125 585.533,205	2	570.741,996 585.534,383	1.185
4	570.739,29 585.555,05	5	570.738,108 585.568,373	13.375

Punct început	X / Y	Punct sfârşit	X / Y	Lungime segment
2	570.741,996 585.534,383	3	570.740,291 585.542,158	7.96
5	570.738,108 585.568,373	6	570.736,926 585.578,514	10.21

Punct început	X / Y	Punct sfârşit	X / Y	Lungime segment
3	570.740,291 585.542,158	4	570.739,29 585.555,05	12.931
6	570.736,926 585.578,514	7	570.736,016 585.582,834	4.415

Document care conține date cu caracter personal, protejat de prevederile Regulamentului (UE) nr. 679/2016 și Legii 190/2018

Punct început	X / Y	Punct sfârşit	X / Y	Lungime segment
7	570.736,016 585.582,834	8	570.733,652 585.599,658	16.989
10	570.731,56 585.617,666	11	570.730,65 585.624,577	6.971
13	570.726,331 585.658,273	14	570.721,056 585.670,641	13.446
16	570.713,598 585.694,105	17	570.704,868 585.713,112	20.916
19	570.685,951 585.751,855	20	570.682,404 585.759,767	8.671
22	570.704,822 585.771,363	23	570.701,548 585.780,093	9.324
25	570.696,592 585.796,327	26	570.694,045 585.806,467	10.455
28	570.685,633 585.834,751	29	570.682,813 585.844,482	10.131
31	570.675,174 585.871,902	32	570.672,355 585.881,042	9.565
34	570.662,624 585.914,01	35	570.660,168 585.923,104	9.42
37	570.655,666 585.936,473	38	570.653,529 585.945,522	9.298
40	570.639,842 585.990,495	41	570.634,794 586.007,047	17.305
43	570.617,015 586.066,57	44	570.608,83 586.095,036	29.619
46	570.583,772 586.115,454	47	570.576,242 586.107,691	10.815
49	570.567,347 586.087,963	50	570.543,898 586.071,691	28.542
52	570.483,671 586.040,937	53	570.497,37 586.016,565	27.958
55	570.521,52 585.963,472	56	570.531,747 585.940,787	24.884
58	570.542,413 585.915,926	59	570.549,034 585.904,982	12.791
61	570.566,56 585.881,39	62	570.572,507 585.872,667	10.557
64	570.588,804 585.844,833	65	570.594,632 585.834,286	12.05
67	570.609,441 585.795,543	68	570.613,257 585.785,103	11.116
70	570.635,579 585.740,269	71	570.645,437 585.722,143	20.633
73	570.669,197 585.683,523	74	570.675,777 585.669,773	15.243
76	570.686,257 585.628,403	77	570.685,367 585.617,033	11.405
79	570.682,707 585.591,553	80	570.682,017 585.577,333	14.237
82	570.684,117 585.531,033	83	570.683,077 585.521,873	9.219
85	570.698,437 585.514,862	86	570.711,76 585.521,761	15.003

Punct început	X / Y	Punct sfârşit	X / Y	Lungime segment
8	570.733,652 585.599,658	9	570.732,469 585.606,343	6.789
11	570.730,65 585.624,577	12	570.729,877 585.643,448	18.887
14	570.721,056 585.670,641	15	570.717,6 585.683,282	13.105
17	570.704,868 585.713,112	18	570.691,681 585.739,395	29.406
20	570.682,404 585.759,767	21	570.691,59 585.763,951	10.094
23	570.701,548 585.780,093	24	570.700,32 585.786,141	6.171
26	570.694,045 585.806,467	27	570.690,635 585.817,335	11.39
29	570.682,813 585.844,482	30	570.678,584 585.859,534	15.635
32	570.672,355 585.881,042	33	570.669,035 585.891,41	10.887
35	570.660,168 585.923,104	36	570.658,486 585.928,106	5.277
38	570.653,529 585.945,522	39	570.646,117 585.971,169	26.697
41	570.634,794 586.007,047	42	570.627,883 586.030,465	24.416
44	570.608,83 586.095,036	45	570.597,884 586.129,079	35.759
47	570.576,242 586.107,691	48	570.563,716 586.096,738	16.639
50	570.543,898 586.071,691	51	570.501,161 586.049,868	47.986
53	570.497,37 586.016,565	54	570.510,904 585.987,021	32.496
56	570.531,747 585.940,787	57	570.537,337 585.925,759	16.034
59	570.549,034 585.904,982	60	570.556,449 585.894,99	12.443
62	570.572,507 585.872,667	63	570.579,169 585.862,358	12.274
65	570.594,632 585.834,286	66	570.604,307 585.812,795	23.568
68	570.613,257 585.785,103	69	570.627,647 585.754,853	33.498
71	570.645,437 585.722,143	72	570.657,427 585.700,313	24.906
74	570.675,777 585.669,773	75	570.683,697 585.646,943	24.165
77	570.685,367 585.617,033	78	570.683,427 585.599,593	17.548
80	570.682,017 585.577,333	81	570.688,037 585.553,063	25.005
83	570.683,077 585.521,873	84	570.686,727 585.510,563	11.884
86	570.711,76 585.521,761	87	570.727,58 585.527,907	16.972

Punct început	X / Y	Punct sfârşit	X / Y	Lungime segment
9	570.732,469 585.606,343	10	570.731,56 585.617,666	11.359
12	570.729,877 585.643,448	13	570.726,331 585.658,273	15.243
15	570.717,6 585.683,282	16	570.713,598 585.694,105	11.539
18	570.691,681 585.739,395	19	570.685,951 585.751,855	13.714
21	570.691,59 585.763,951	22	570.704,822 585.771,363	15.167
24	570.700,32 585.786,141	25	570.696,592 585.796,327	10.847
27	570.690,635 585.817,335	28	570.685,633 585.834,751	18.12
30	570.678,584 585.859,534	31	570.675,174 585.871,902	12.829
33	570.669,035 585.891,41	34	570.662,624 585.914,01	23.492
36	570.658,486 585.928,106	37	570.655,666 585.936,473	8.829
39	570.646,117 585.971,169	40	570.639,842 585.990,495	20.319
42	570.627,883 586.030,465	43	570.617,015 586.066,57	37.705
45	570.597,884 586.129,079	46	570.583,772 586.115,454	19.616
48	570.563,716 586.096,738	49	570.567,347 586.087,963	9.497
51	570.501,161 586.049,868	52	570.483,671 586.040,937	19.638
54	570.510,904 585.987,021	55	570.521,52 585.963,472	25.831
57	570.537,337 585.925,759	58	570.542,413 585.915,926	11.066
60	570.556,449 585.894,99	61	570.566,56 585.881,39	16.947
63	570.579,169 585.862,358	64	570.588,804 585.844,833	19.999
66	570.604,307 585.812,795	67	570.609,441 585.795,543	18.0
69	570.627,647 585.754,853	70	570.635,579 585.740,269	16.601
72	570.657,427 585.700,313	73	570.669,197 585.683,523	20.505
75	570.683,697 585.646,943	76	570.686,257 585.628,403	18.716
78	570.683,427 585.599,593	79	570.682,707 585.591,553	8.072
81	570.688,037 585.553,063	82	570.684,117 585.531,033	22.376
84	570.686,727 585.510,563	85	570.698,437 585.514,862	12.474
87	570.727,58 585.527,907	1	570.742,125 585.533,205	15.48

**** Lungimile segmentelor sunt determinate în planul de proiecţie Stereo 70 şi sunt rotunjite la 1 milimetru.**
***** Distanţa dintre puncte este formată din segmente cumulate ce sunt mai mici decât valoarea 1 milimetru.**

Document care conține date cu caracter personal, protejat de prevederile Regulamentului (UE) nr. 679/2016 și Legii 190/2018

DATE DESPRE IMOBILUL NR. 2958

Oficiul de Cadastru şi Publicitate Imobiliară NEAMT
Biroul de Cadastru şi Publicitate Imobiliară Bicaz

A. Partea I. Descrierea imobilului

TEREN Extravilan

Adresa: Jud. Neamt, pct. 'Glodu'

Nr. Crt	Nr cadastral Nr. topografic	Suprafaţa* (mp)	Observaţii / Referinţe
A1		9.890	Sector cadastral:82 Teren neimprejmuit;

B. Partea II. Proprietari şi acte

Inscrieri privitoare la dreptul de proprietate şi alte drepturi reale		Referinţe
2958 / 14/11/2023		
Act Administrativ nr. 2272, din 14/11/2023 emis de Primaria com. Damuc;		
B1	Inscrierea posesiei, drept de PROPRIETATE, dobandit prin Lege, cota actuala 1/1, cota initiala 1/1	A1
	1) **GÎRBULEŢ ION**	

C. Partea III. SARCINI .

Inscrieri privind dezmembramintele dreptului de proprietate, drepturi reale de garanţie şi sarcini	Referinţe
NU SUNT	

Document care conține date cu caracter personal, protejat de prevederile Regulamentului (UE) nr. 679/2016 și Legii 190/2018

Anexa Nr. 1 La Partea I

Teren

Nr cadastral	Suprafaţa (mp)*	Observaţii / Referinţe
	9.890	

* Suprafaţa este determinată in planul de proiecţie Stereo 70.

DETALII LINIARE IMOBIL

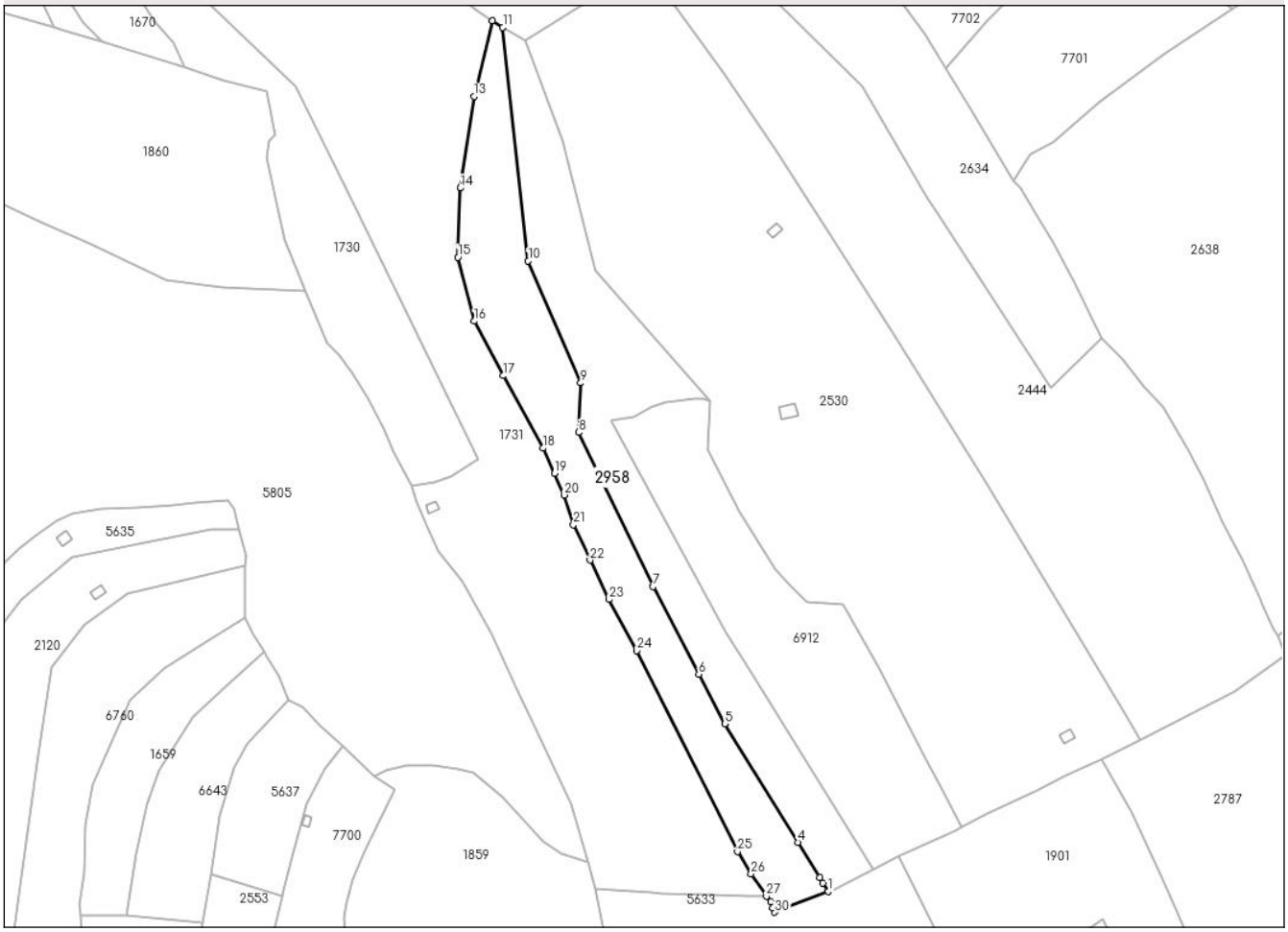

Date referitoare la teren

Crt	Categorie folosință	Intra vilan	Suprafaţa (mp)	Tarla	Parcelă	Nr. topo	Observaţii / Referinţe
1	pasune	NU	4.815	-	-	-	Pasune impadurita
2	pasune	NU	2.212	-	-	-	
3	pasune	NU	2.122	-	-	-	Pasune impadurita
4	pasune	NU	588	-	-	-	
5	drum	NU	75	-	-	-	
6	pasune	NU	78	-	-	-	

Lungime Segmente

1) Valorile lungimilor segmentelor sunt obţinute din proiecţie în plan.

Punct început	X / Y	Punct sfârşit	X / Y	Lungime segment (** (m)
1	570.359,447 585.980,893	2	570.357,098 585.984,695	4.469

Punct început	X / Y	Punct sfârşit	X / Y	Lungime segment (** (m)
2	570.357,098 585.984,695	3	570.355,519 585.987,25	3.004

Document care conține date cu caracter personal, protejat de prevederile Regulamentului (UE) nr. 679/2016 și Legii 190/2018

Punct început	X / Y	Punct sfârşit	X / Y	Lungime segment (** (m)
3	570.355,519 585.987,25	4	570.345,644 586.003,237	18.791
5	570.312,414 586.057,032	6	570.300,664 586.079,549	25.398
7	570.279,921 586.119,302	8	570.246,063 586.189,306	77.762
9	570.246,978 586.211,726	10	570.223,185 586.267,089	60.259
11	570.211,615 586.373,113	12	570.206,905 586.376,122	5.589
13	570.198,539 586.341,86	14	570.192,291 586.300,205	42.121
15	570.191,25 586.268,755	16	570.198,748 586.239,804	29.906
17	570.211,869 586.215,019	18	570.229,781 586.182,111	37.467
19	570.235,092 586.170,794	20	570.239,536 586.160,889	10.856
21	570.243,701 586.147,421	22	570.251,245 586.131,267	17.829
23	570.259,854 586.113,448	24	570.272,536 586.090,167	26.511
25	570.318,219 585.999,033	26	570.324,421 585.988,943	11.844
27	570.331,363 585.978,761	28	570.333,312 585.976,131	3.273
29	570.334,289 585.973,581	30	570.335,082 585.971,511	2.217

Punct început	X / Y	Punct sfârşit	X / Y	Lungime segment (** (m)
4	570.345,644 586.003,237	5	570.312,414 586.057,032	63.231
6	570.300,664 586.079,549	7	570.279,921 586.119,302	44.839
8	570.246,063 586.189,306	9	570.246,978 586.211,726	22.439
10	570.223,185 586.267,089	11	570.211,615 586.373,113	106.653
12	570.206,905 586.376,122	13	570.198,539 586.341,86	35.269
14	570.192,291 586.300,205	15	570.191,25 586.268,755	31.467
16	570.198,748 586.239,804	17	570.211,869 586.215,019	28.044
18	570.229,781 586.182,111	19	570.235,092 586.170,794	12.501
20	570.239,536 586.160,889	21	570.243,701 586.147,421	14.097
22	570.251,245 586.131,267	23	570.259,854 586.113,448	19.79
24	570.272,536 586.090,167	25	570.318,219 585.999,033	101.943
26	570.324,421 585.988,943	27	570.331,363 585.978,761	12.323
28	570.333,312 585.976,131	29	570.334,289 585.973,581	2.731
30	570.335,082 585.971,511	1	570.359,447 585.980,893	26.109

**** Lungimile segmentelor sunt determinate în planul de proiecţie Stereo 70 şi sunt rotunjite la 1 milimetru.**
***** Distanţa dintre puncte este formată din segmente cumulate ce sunt mai mici decât valoarea 1 milimetru.**

Document care conține date cu caracter personal, protejat de prevederile Regulamentului (UE) nr. 679/2016 și Legii 190/2018

DATE DESPRE IMOBILUL NR. 2959

Oficiul de Cadastru şi Publicitate Imobiliară NEAMT
Biroul de Cadastru şi Publicitate Imobiliară Bicaz

A. Partea I. Descrierea imobilului

TEREN Extravilan

Adresa: Jud. Neamt, pct. 'Glodu'

Nr. Crt	Nr cadastral Nr. topografic	Suprafaţa* (mp)	Observaţii / Referinţe
A1		9.835	Sector cadastral:82 Teren neimprejmuit;

B. Partea II. Proprietari şi acte

Inscrieri privitoare la dreptul de proprietate şi alte drepturi reale		Referinţe
2959 / 14/11/2023		
Act Administrativ nr. 2273, din 14/11/2023 emis de Primaria com. Damuc;		
B1	Inscrierea posesiei, drept de PROPRIETATE, dobandit prin Lege, cota actuala 1/1, cota initiala 1/1	A1
	1) **GÎRBULEŢ SIMION**	

C. Partea III. SARCINI .

Inscrieri privind dezmembramintele dreptului de proprietate, drepturi reale de garanţie şi sarcini	Referinţe
NU SUNT	

Anexa Nr. 1 La Partea I

Teren

Nr cadastral	Suprafaţa (mp)*	Observaţii / Referinţe
	9.835	

* Suprafaţa este determinată in planul de proiecţie Stereo 70.

DETALII LINIARE IMOBIL

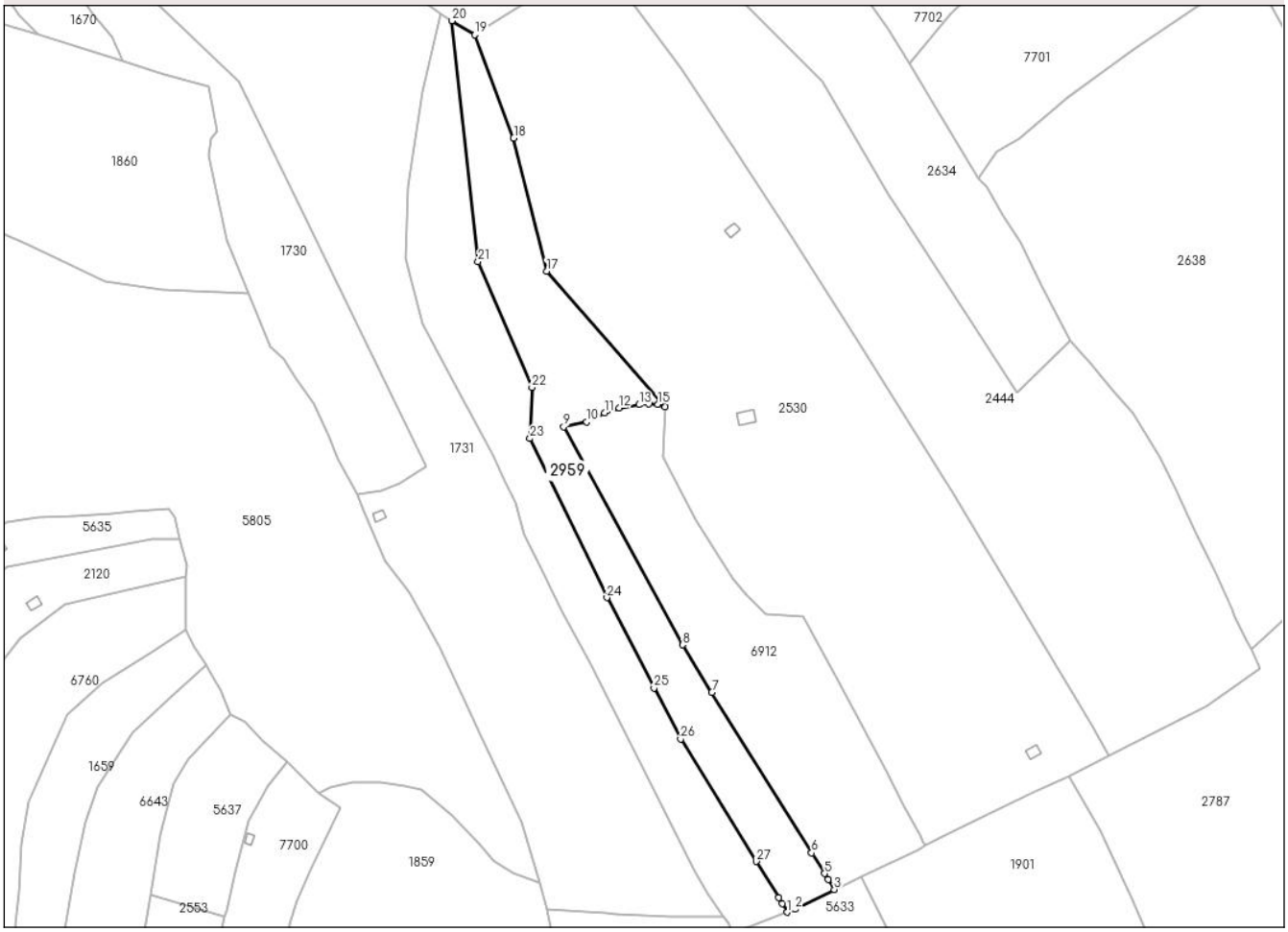

Date referitoare la teren

Crt	Categorie folosință	Intra vilan	Suprafaţa (mp)	Tarla	Parcelă	Nr. topo	Observaţii / Referinţe
1	pasune	NU	2.175	-	-	-	Pasune impadurita
2	pasune	NU	5.206	-	-	-	
3	pasune	NU	1.935	-	-	-	Pasune impadurita
4	pasune	NU	336	-	-	-	
5	drum	NU	69	-	-	-	
6	pasune	NU	114	-	-	-	

Lungime Segmente

1) Valorile lungimilor segmentelor sunt obţinute din proiecţie în plan.

Punct început	X / Y	Punct sfârşit	X / Y	Lungime segment (** (m)
1	570.359,447 585.980,893	2	570.362,839 585.982,199	3.635

Punct început	X / Y	Punct sfârşit	X / Y	Lungime segment (** (m)
2	570.362,839 585.982,199	3	570.380,116 585.990,89	19.34

Document care conține date cu caracter personal, protejat de prevederile Regulamentului (UE) nr. 679/2016 și Legii 190/2018

Punct început	X / Y	Punct sfârşit	X / Y	Lungime segment (** (m)
3	570.380,116 585.990,89	4	570.377,345 585.995,346	5.247
5	570.375,757 585.997,9	6	570.370,108 586.006,986	10.699
7	570.326,196 586.077,614	8	570.313,227 586.098,474	24.563
9	570.260,923 586.194,415	10	570.271,075 586.196,551	10.374
11	570.278,853 586.200,516	12	570.285,335 586.202,804	6.874
13	570.294,029 586.204,176	14	570.298,452 586.204,634	4.447
15	570.302,265 586.204,405	16	570.305,602 586.203,298	3.516
17	570.253,443 586.262,972	18	570.238,861 586.321,524	60.34
19	570.221,628 586.366,906	20	570.211,615 586.373,113	11.781
21	570.223,185 586.267,089	22	570.246,978 586.211,726	60.259
23	570.246,063 586.189,306	24	570.279,921 586.119,302	77.762
25	570.300,664 586.079,549	26	570.312,414 586.057,032	25.398
27	570.345,644 586.003,237	28	570.355,519 585.987,25	18.791
29	570.357,098 585.984,695	1	570.359,447 585.980,893	4.469

Punct început	X / Y	Punct sfârşit	X / Y	Lungime segment (** (m)
4	570.377,345 585.995,346	5	570.375,757 585.997,9	3.007
6	570.370,108 586.006,986	7	570.326,196 586.077,614	83.166
8	570.313,227 586.098,474	9	570.260,923 586.194,415	109.272
10	570.271,075 586.196,551	11	570.278,853 586.200,516	8.73
12	570.285,335 586.202,804	13	570.294,029 586.204,176	8.802
14	570.298,452 586.204,634	15	570.302,265 586.204,405	3.82
16	570.305,602 586.203,298	17	570.253,443 586.262,972	79.256
18	570.238,861 586.321,524	19	570.221,628 586.366,906	48.544
20	570.211,615 586.373,113	21	570.223,185 586.267,089	106.653
22	570.246,978 586.211,726	23	570.246,063 586.189,306	22.439
24	570.279,921 586.119,302	25	570.300,664 586.079,549	44.839
26	570.312,414 586.057,032	27	570.345,644 586.003,237	63.231
28	570.355,519 585.987,25	29	570.357,098 585.984,695	3.004

** Lungimile segmentelor sunt determinate în planul de proiecţie Stereo 70 şi sunt rotunjite la 1 milimetru.
*** Distanţa dintre puncte este formată din segmente cumulate ce sunt mai mici decât valoarea 1 milimetru.

Document care conține date cu caracter personal, protejat de prevederile Regulamentului (UE) nr. 679/2016 și Legii 190/2018

DATE DESPRE IMOBILUL NR. 3560

Oficiul de Cadastru şi Publicitate Imobiliară NEAMT
Biroul de Cadastru şi Publicitate Imobiliară Bicaz

A. Partea I. Descrierea imobilului

TEREN Extravilan

Adresa: Jud. Neamt, pct. 'Batu'

Nr. Crt	Nr cadastral Nr. topografic	Suprafaţa* (mp)	Observaţii / Referinţe
A1		3.561	Sector cadastral:82 Teren neimprejmuit;

B. Partea II. Proprietari şi acte

Inscrieri privitoare la dreptul de proprietate şi alte drepturi reale		Referinţe
3560 / 14/11/2023		
Act Administrativ nr. 2274, din 14/11/2023 emis de Primaria com. Damuc;		
B1	Inscrierea posesiei, drept de PROPRIETATE, dobandit prin Lege, cota actuala 1/1, cota initiala 1/1	A1
	1) **SUCIU SIMION**	

C. Partea III. SARCINI .

Inscrieri privind dezmembramintele dreptului de proprietate, drepturi reale de garanţie şi sarcini	Referinţe
NU SUNT	

Document care conține date cu caracter personal, protejat de prevederile Regulamentului (UE) nr. 679/2016 și Legii 190/2018

Anexa Nr. 1 La Partea I

Teren

Nr cadastral	Suprafaţa (mp)*	Observaţii / Referinţe
	3.561	

* Suprafaţa este determinată in planul de proiecţie Stereo 70.

DETALII LINIARE IMOBIL

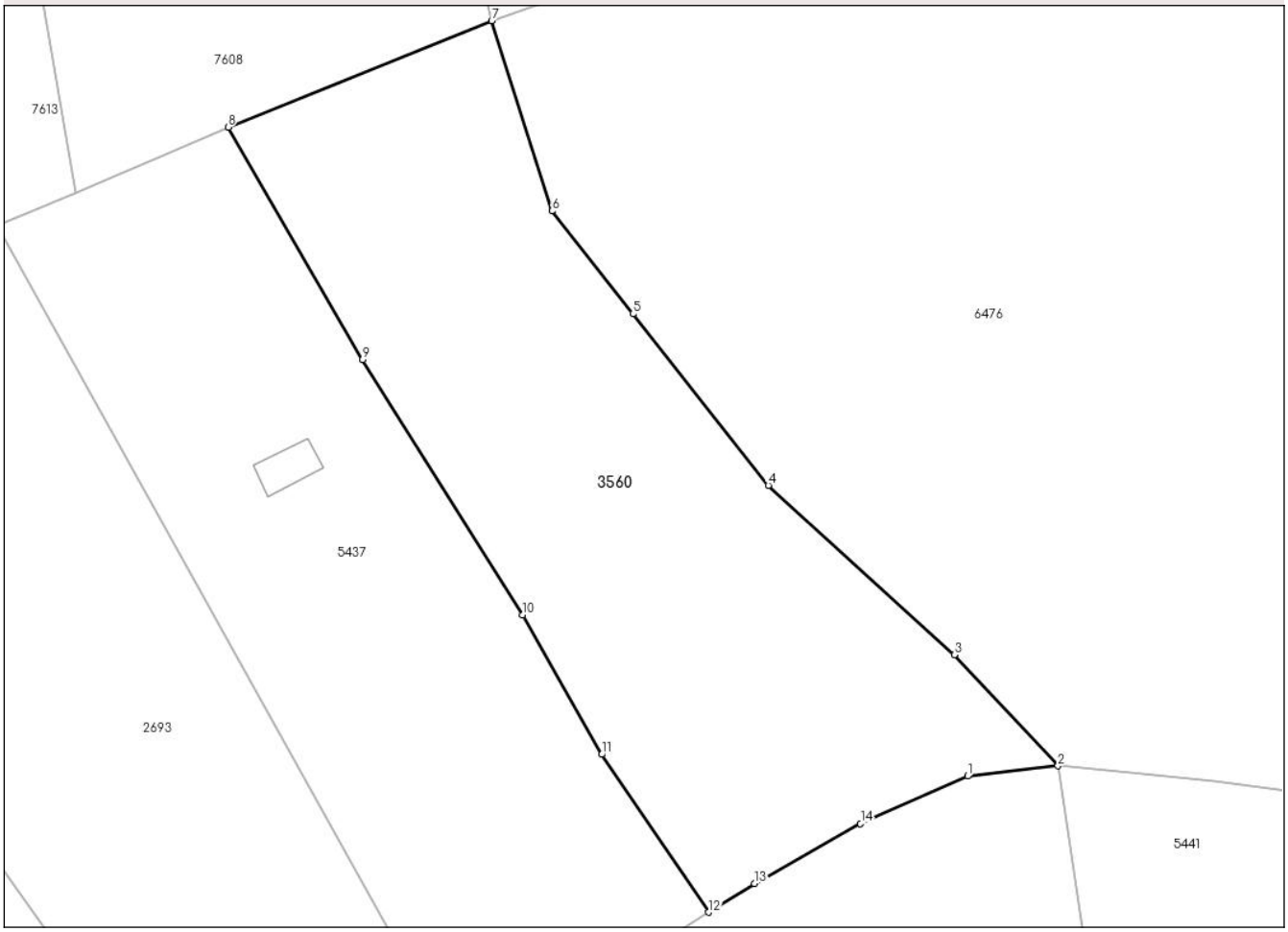

Date referitoare la teren

Crt	Categorie folosință	Intra vilan	Suprafaţa (mp)	Tarla	Parcelă	Nr. topo	Observaţii / Referinţe
1	pasune	NU	3.561	-	-	-	

Lungime Segmente
1) Valorile lungimilor segmentelor sunt obţinute din proiecţie în plan.

Punct început	X / Y	Punct sfârşit	X / Y	Lungime segment (** (m)
1	571.193,155 586.511,418	2	571.203,746 586.512,619	10.659
2	571.203,746 586.512,619	3	571.191,615 586.525,64	17.796
3	571.191,615 586.525,64	4	571.169,807 586.545,465	29.472
4	571.169,807 586.545,465	5	571.153,942 586.565,544	25.59
5	571.153,942 586.565,544	6	571.144,431 586.577,582	15.342

Document care conține date cu caracter personal, protejat de prevederile Regulamentului (UE) nr. 679/2016 și Legii 190/2018

Punct început	X / Y	Punct sfârşit	X / Y	Lungime segment (** (m)
6	571.144,431 586.577,582	7	571.137,377 586.599,86	23.368
7	571.137,377 586.599,86	8	571.106,491 586.587,385	33.31
8	571.106,491 586.587,385	9	571.122,234 586.560,164	31.446
9	571.122,234 586.560,164	10	571.141,024 586.530,275	35.305
10	571.141,024 586.530,275	11	571.150,28 586.513,956	18.761
11	571.150,28 586.513,956	12	571.162,792 586.495,489	22.307
12	571.162,792 586.495,489	13	571.168,152 586.498,862	6.333
13	571.168,152 586.498,862	14	571.180,599 586.505,85	14.274
14	571.180,599 586.505,85	1	571.193,155 586.511,418	13.735

** Lungimile segmentelor sunt determinate în planul de proiecţie Stereo 70 şi sunt rotunjite la 1 milimetru.
*** Distanţa dintre puncte este formată din segmente cumulate ce sunt mai mici decât valoarea 1 milimetru.

Document care conține date cu caracter personal, protejat de prevederile Regulamentului (UE) nr. 679/2016 și Legii 190/2018

DATE DESPRE IMOBILUL NR. 4365

Oficiul de Cadastru şi Publicitate Imobiliară NEAMT
Biroul de Cadastru şi Publicitate Imobiliară Bicaz

A. Partea I. Descrierea imobilului

TEREN Intravilan

Adresa: Loc. Damuc, Jud. Neamt, pct. 'Damuc'

Nr. Crt	Nr cadastral Nr. topografic	Suprafaţa* (mp)	Observaţii / Referinţe
A1		269	Sector cadastral:82 Teren neimprejmuit;

B. Partea II. Proprietari şi acte

Inscrieri privitoare la dreptul de proprietate şi alte drepturi reale		Referinţe
4365 / 14/11/2023		
Act Normativ nr. 1356, din 27/12/2001 emis de GUVERNUL ROMANIEI (Adeverinta nr. 2320 din 14.11.2023, eliberata de Primaria com. Damuc.);		
B1	Intabulare, drept de PROPRIETATE, dobandit prin Lege, cota actuala 1/1, cota initiala 1/1	A1
	1) **COMUNA DĂMUC**, CIF:2614422, DOMENIUL PUBLIC	

C. Partea III. SARCINI .

Inscrieri privind dezmembramintele dreptului de proprietate, drepturi reale de garanţie şi sarcini	Referinţe
NU SUNT	

Document care conține date cu caracter personal, protejat de prevederile Regulamentului (UE) nr. 679/2016 și Legii 190/2018

Anexa Nr. 1 La Partea I

Teren

Nr cadastral	Suprafaţa (mp)*	Observaţii / Referinţe
	269	

* Suprafaţa este determinată in planul de proiecţie Stereo 70.

DETALII LINIARE IMOBIL

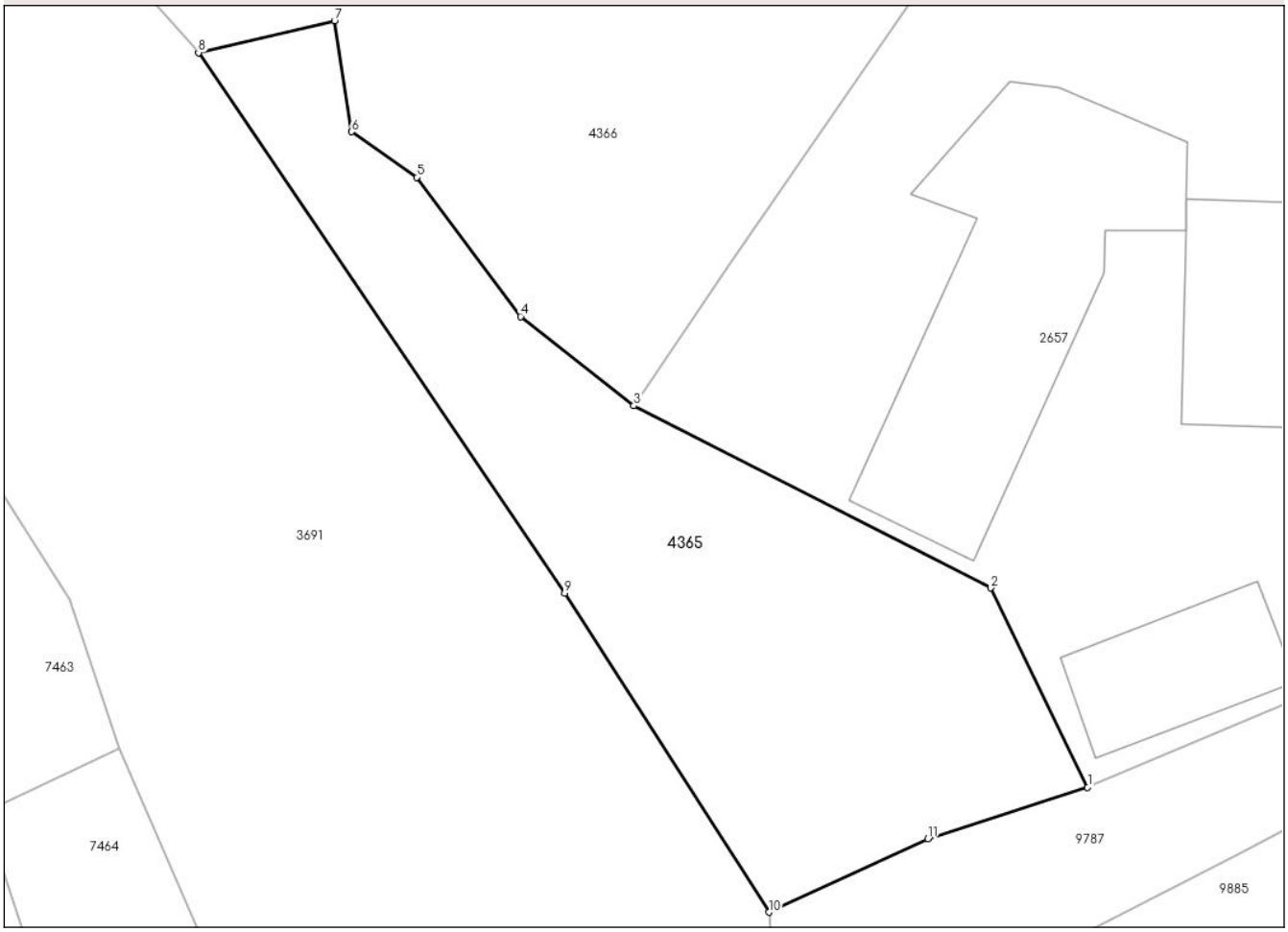

Date referitoare la teren

Crt	Categorie folosință	Intra vilan	Suprafaţa (mp)	Tarla	Parcelă	Nr. topo	Observaţii / Referinţe
1	drum	DA	269	44	1875	-	Domeniul public

Lungime Segmente
1) Valorile lungimilor segmentelor sunt obţinute din proiecţie în plan.

Punct început	X / Y	Punct sfârşit	X / Y	Lungime segment (** (m)
1	569.474,333 585.220,3	2	569.470,899 585.227,355	7.846
2	569.470,899 585.227,355	3	569.458,247 585.233,805	14.201
3	569.458,247 585.233,805	4	569.454,234 585.236,965	5.108
4	569.454,234 585.236,965	5	569.450,551 585.241,895	6.154
5	569.450,551 585.241,895	6	569.448,246 585.243,502	2.81

Document care conține date cu caracter personal, protejat de prevederile Regulamentului (UE) nr. 679/2016 și Legii 190/2018

Punct început	X / Y	Punct sfârşit	X / Y	Lungime segment (** (m)
6	569.448,246 585.243,502	7	569.447,642 585.247,436	3.98
7	569.447,642 585.247,436	8	569.442,82 585.246,305	4.953
8	569.442,82 585.246,305	9	569.455,799 585.227,172	23.12
9	569.455,799 585.227,172	10	569.463,039 585.215,877	13.416
10	569.463,039 585.215,877	11	569.468,667 585.218,478	6.2
11	569.468,667 585.218,478	1	569.474,333 585.220,3	5.952

** Lungimile segmentelor sunt determinate în planul de proiecţie Stereo 70 şi sunt rotunjite la 1 milimetru.
*** Distanţa dintre puncte este formată din segmente cumulate ce sunt mai mici decât valoarea 1 milimetru.

Document care conține date cu caracter personal, protejat de prevederile Regulamentului (UE) nr. 679/2016 și Legii 190/2018

DATE DESPRE IMOBILUL NR. 4366

Oficiul de Cadastru şi Publicitate Imobiliară NEAMT
Biroul de Cadastru şi Publicitate Imobiliară Bicaz

A. Partea I. Descrierea imobilului

TEREN Intravilan

Adresa: Loc. Damuc, Jud. Neamt

Nr. Crt	Nr cadastral Nr. topografic	Suprafaţa* (mp)	Observaţii / Referinţe
A1	50659	1.794	Sector cadastral:82 Teren imprejmuit;

Construcţii

Crt	Nr cadastral Nr. topografic	Adresa	Observaţii / Referinţe
A1.1	50659-C1	Loc. Damuc, Jud. Neamt	Nr. niveluri:1; S. construita la sol:69 mp; Grajd construit in anul 1963, din lemn, pe fundatie din piatra, acoperis sarpanta lemn, invelitoare azbociment, compusa din 2 camere si hol.

B. Partea II. Proprietari şi acte

Inscrieri privitoare la dreptul de proprietate şi alte drepturi reale		Referinţe
15807 / 12/06/2015		
Act Notarial nr. Contract de donatie aut. nr. 463, din 12/06/2015 emis de NP Solomon Alina;		
B1	Intabulare, drept de PROPRIETATEcu titlu de drept de donatie, ca bun comun,, dobandit prin Conventie, cota actuala 1/2, cota initiala 1/2	A1, A1.1
	1) **GÎRBULEŢ ION** 2) **GÎRBULEŢ IOANA**, -soti	
B2	Intabulare, drept de PROPRIETATEcu titlu de drept de donatie, ca bun comun,, dobandit prin Conventie, cota actuala 1/2, cota initiala 1/2	A1, A1.1
	1) **ŢEPEŞ GAVRIL** 2) **ŢEPEŞ MARIA**, -soti	

C. Partea III. SARCINI

Inscrieri privind dezmembramintele dreptului de proprietate, drepturi reale de garanţie şi sarcini		Referinţe
15807 / 12/06/2015		
Act Notarial nr. Contract de donatie aut. nr. 463, din 12/06/2015 emis de NP Solomon Alina;		
C1	Intabulare, drept de UZUFRUCT VIAGER, dobandit prin Conventie, cota actuala 1/1, cota initiala 1/1	A1, A1.1
	1) **GĂINĂ LUCREŢIA**, -vaduva	

Document care conține date cu caracter personal, protejat de prevederile Regulamentului (UE) nr. 679/2016 și Legii 190/2018

Anexa Nr. 1 La Partea I

Teren

Nr cadastral	Suprafaţa (mp)*	Observaţii / Referinţe
50659	1.794	

* Suprafaţa este determinată in planul de proiecţie Stereo 70.

DETALII LINIARE IMOBIL

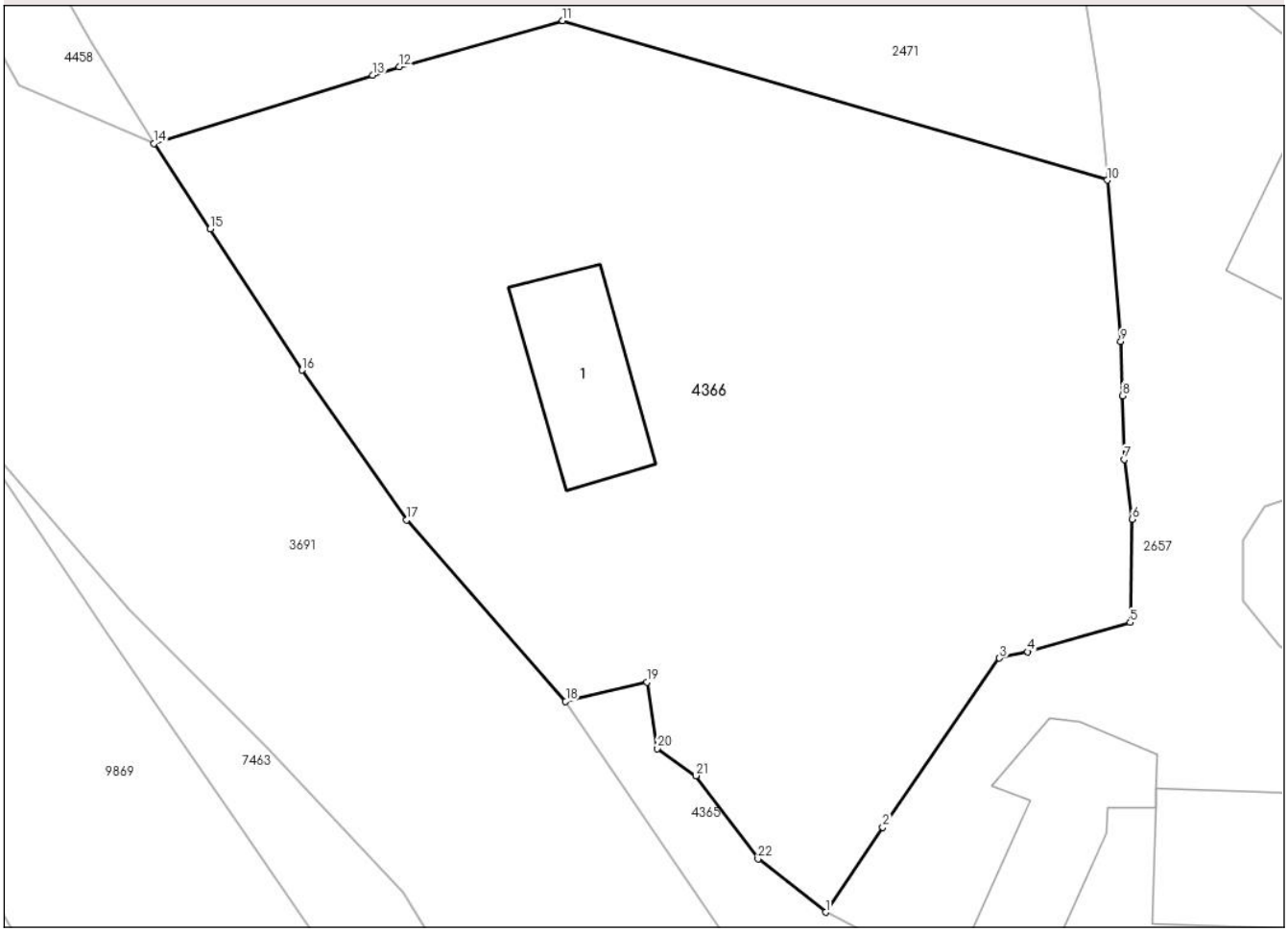

Date referitoare la teren

Crt	Categorie folosință	Intra vilan	Suprafaţa (mp)	Tarla	Parcelă	Nr. topo	Observaţii / Referinţe
1	curti constructii	DA	432	-	-	-	
2	arabil	DA	66	-	-	-	
3	faneata	DA	1.296	-	-	-	

Date referitoare la construcţii

Crt	Număr	Destinaţie construcţie	Supraf. (mp)	Situaţie juridică	Observaţii / Referinţe
A1.1	50659-C1	constructii anexa	69	Cu acte	Nr. niveluri:1; S. construita la sol:69 mp; Grajd construit in anul 1963, din lemn, pe fundatie din piatra, acoperis sarpanta lemn, invelitoare azbociment, compusa din 2 camere si hol.

Lungime Segmente

1) Valorile lungimilor segmentelor sunt obţinute din proiecţie în plan.

Punct început	X / Y	Punct sfârşit	X / Y	Lungime segment (** (m)
1	569.458,247 585.233,805	2	569.461,642 585.238,83	6.064

Punct început	X / Y	Punct sfârşit	X / Y	Lungime segment (** (m)
2	569.461,642 585.238,83	3	569.468,559 585.248,866	12.189

Document care conține date cu caracter personal, protejat de prevederile Regulamentului (UE) nr. 679/2016 și Legii 190/2018

Punct început	X / Y	Punct sfârşit	X / Y	Lungime segment (** (m)
3	569.468,559 585.248,866	4	569.470,235 585.249,242	1.718
5	569.476,314 585.250,981	6	569.476,429 585.257,097	6.117
7	569.475,967 585.260,639	8	569.475,865 585.264,417	3.779
9	569.475,756 585.267,632	10	569.474,959 585.277,187	9.588
11	569.442,642 585.286,64	12	569.432,935 585.283,903	10.085
13	569.431,363 585.283,412	14	569.418,398 585.279,363	13.583
15	569.421,738 585.274,298	16	569.427,175 585.265,935	9.975
17	569.433,382 585.257,047	18	569.442,82 585.246,305	14.299
19	569.447,642 585.247,436	20	569.448,246 585.243,502	3.98
21	569.450,551 585.241,895	22	569.454,234 585.236,965	6.154

Punct început	X / Y	Punct sfârşit	X / Y	Lungime segment (** (m)
4	569.470,235 585.249,242	5	569.476,314 585.250,981	6.323
6	569.476,429 585.257,097	7	569.475,967 585.260,639	3.572
8	569.475,865 585.264,417	9	569.475,756 585.267,632	3.217
10	569.474,959 585.277,187	11	569.442,642 585.286,64	33.671
12	569.432,935 585.283,903	13	569.431,363 585.283,412	1.647
14	569.418,398 585.279,363	15	569.421,738 585.274,298	6.067
16	569.427,175 585.265,935	17	569.433,382 585.257,047	10.841
18	569.442,82 585.246,305	19	569.447,642 585.247,436	4.953
20	569.448,246 585.243,502	21	569.450,551 585.241,895	2.81
22	569.454,234 585.236,965	1	569.458,247 585.233,805	5.108

** Lungimile segmentelor sunt determinate în planul de proiecţie Stereo 70 şi sunt rotunjite la 1 milimetru.
*** Distanţa dintre puncte este formată din segmente cumulate ce sunt mai mici decât valoarea 1 milimetru.

Document care conține date cu caracter personal, protejat de prevederile Regulamentului (UE) nr. 679/2016 și Legii 190/2018

DATE DESPRE IMOBILUL NR. 4455

Oficiul de Cadastru şi Publicitate Imobiliară NEAMT
Biroul de Cadastru şi Publicitate Imobiliară Bicaz

A. Partea I. Descrierea imobilului

TEREN Intravilan

Adresa: Loc. Damuc, Jud. Neamt, pct. 'Acasa - Gura Glodului'

Nr. Crt	Nr cadastral Nr. topografic	Suprafaţa* (mp)	Observaţii / Referinţe
A1		1.219	Sector cadastral:82 Teren neimprejmuit;

Construcţii

Crt	Nr cadastral Nr. topografic	Adresa	Observaţii / Referinţe
A1.1		Loc. Damuc, Jud. Neamt	Nr. niveluri:1; S. construita la sol:60 mp;
A1.2		Loc. Damuc, Jud. Neamt	Nr. niveluri:1; S. construita la sol:42 mp;

B. Partea II. Proprietari şi acte

Inscrieri privitoare la dreptul de proprietate şi alte drepturi reale		Referinţe
4455 / 14/11/2023		
Act Administrativ nr. 2275, din 14/11/2023 emis de Primaria com. Damuc;		
B1	Inscrierea posesiei, drept de PROPRIETATE, dobandit prin Lege, cota actuala 1/1, cota initiala 1/1	A1
	1) **GĂINĂ CLAUDIU** 2) **GĂINĂ MARIA**	
Act Administrativ nr. 2211, din 10/11/2023 emis de Primaria com. Damuc;		
B2	Intabulare, drept de PROPRIETATE, dobandit prin Lege, cota actuala 1/1, cota initiala 1/1	A1.1, A1.2
	1) **GĂINĂ CLAUDIU** 2) **GĂINĂ MARIA**	

C. Partea III. SARCINI .

Inscrieri privind dezmembramintele dreptului de proprietate, drepturi reale de garanţie şi sarcini	Referinţe
NU SUNT	

Document care conține date cu caracter personal, protejat de prevederile Regulamentului (UE) nr. 679/2016 și Legii 190/2018

Anexa Nr. 1 La Partea I

Teren

Nr cadastral	Suprafaţa (mp)*	Observaţii / Referinţe
	1.219	

* Suprafaţa este determinată in planul de proiecţie Stereo 70.

DETALII LINIARE IMOBIL

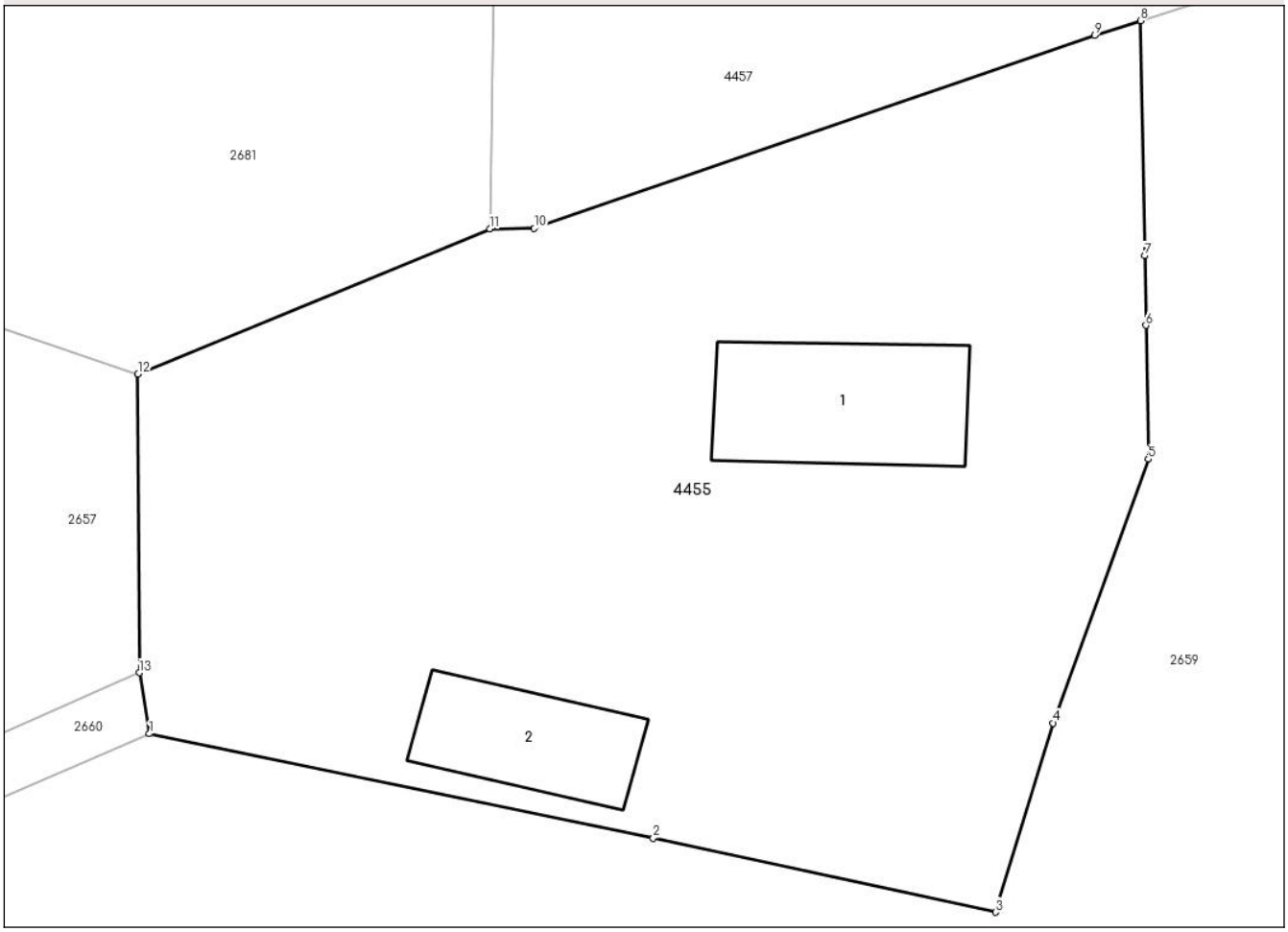

Date referitoare la teren

Crt	Categorie folosință	Intra vilan	Suprafaţa (mp)	Tarla	Parcelă	Nr. topo	Observaţii / Referinţe
1	curti constructii	DA	694	44	1880; 1880/1	-	
2	pasune	DA	525	44	1880/1	-	Pasune impadurita

Date referitoare la construcţii

Crt	Număr	Destinaţie construcţie	Supraf. (mp)	Situaţie juridică	Observaţii / Referinţe
A1.1		constructii de locuinte	60	Cu acte	Nr. niveluri:1; S. construita la sol:60 mp;
A1.2		constructii anexa	42	Cu acte	Nr. niveluri:1; S. construita la sol:42 mp;

Lungime Segmente
1) Valorile lungimilor segmentelor sunt obţinute din proiecţie în plan.

Punct început	X / Y	Punct sfârşit	X / Y	Lungime segment (** (m)
1	569.506,47 585.262,877	2	569.528,95 585.258,226	22.956
2	569.528,95 585.258,226	3	569.544,218 585.254,923	15.621

Document care conține date cu caracter personal, protejat de prevederile Regulamentului (UE) nr. 679/2016 și Legii 190/2018

Punct început	X / Y	Punct sfârşit	X / Y	Lungime segment (** (m)
3	569.544,218 585.254,923	4	569.546,78 585.263,349	8.807
4	569.546,78 585.263,349	5	569.551,027 585.275,112	12.506
5	569.551,027 585.275,112	6	569.550,921 585.281,076	5.965
6	569.550,921 585.281,076	7	569.550,866 585.284,174	3.098
7	569.550,866 585.284,174	8	569.550,681 585.294,648	10.476
8	569.550,681 585.294,648	9	569.548,637 585.293,989	2.148
9	569.548,637 585.293,989	10	569.523,637 585.285,394	26.436
10	569.523,637 585.285,394	11	569.521,652 585.285,38	1.985
11	569.521,652 585.285,38	12	569.505,957 585.278,902	16.979
12	569.505,957 585.278,902	13	569.506,017 585.265,598	13.304
13	569.506,017 585.265,598	1	569.506,47 585.262,877	2.758

** Lungimile segmentelor sunt determinate în planul de proiecţie Stereo 70 şi sunt rotunjite la 1 milimetru.
*** Distanţa dintre puncte este formată din segmente cumulate ce sunt mai mici decât valoarea 1 milimetru.

Document care conține date cu caracter personal, protejat de prevederile Regulamentului (UE) nr. 679/2016 și Legii 190/2018

DATE DESPRE IMOBILUL NR. 4457

Oficiul de Cadastru şi Publicitate Imobiliară NEAMT
Biroul de Cadastru şi Publicitate Imobiliară Bicaz

A. Partea I. Descrierea imobilului

TEREN Necunoscut

Adresa: Loc. Damuc, Jud. Neamt, si extravilan pct. ' Glodu '

Nr. Crt	Nr cadastral Nr. topografic	Suprafaţa* (mp)	Observaţii / Referinţe
A1		21.488	Sector cadastral:82 Teren imprejmuit; Teren intravilan si extravilan

Construcţii

Crt	Nr cadastral Nr. topografic	Adresa	Observaţii / Referinţe
A1.1		Loc. Damuc, Jud. Neamt, si extravilan comuna Damuc	Nr. niveluri:1; S. construita la sol:25 mp;
A1.2		Loc. Damuc, Jud. Neamt, si extravilan comuna Damuc	Nr. niveluri:1; S. construita la sol:70 mp;

B. Partea II. Proprietari şi acte

Inscrieri privitoare la dreptul de proprietate şi alte drepturi reale		Referinţe
4457 / 14/11/2023		
Act Administrativ nr. 2276, din 14/11/2023 emis de Primaria com. Damuc;		
B1	Inscrierea posesiei, drept de PROPRIETATE, dobandit prin Lege, cota actuala 1/1, cota initiala 1/1	A1
	1) **ONIGA IONEL** 2) **ONIGA ELENA**	
Act Administrativ nr. 2211, din 10/11/2023 emis de Primaria com. Damuc;		
B2	Intabulare, drept de PROPRIETATE, dobandit prin Lege, cota actuala 1/1, cota initiala 1/1	A1.1, A1.2
	1) **ONIGA IONEL** 2) **ONIGA ELENA**	

C. Partea III. SARCINI .

Inscrieri privind dezmembramintele dreptului de proprietate, drepturi reale de garanţie şi sarcini	Referinţe
NU SUNT	

Document care conține date cu caracter personal, protejat de prevederile Regulamentului (UE) nr. 679/2016 și Legii 190/2018

Anexa Nr. 1 La Partea I

Teren

Nr cadastral	Suprafaţa (mp)*	Observaţii / Referinţe
	21.488	Teren intravilan si extravilan

* Suprafaţa este determinată in planul de proiecţie Stereo 70.

DETALII LINIARE IMOBIL

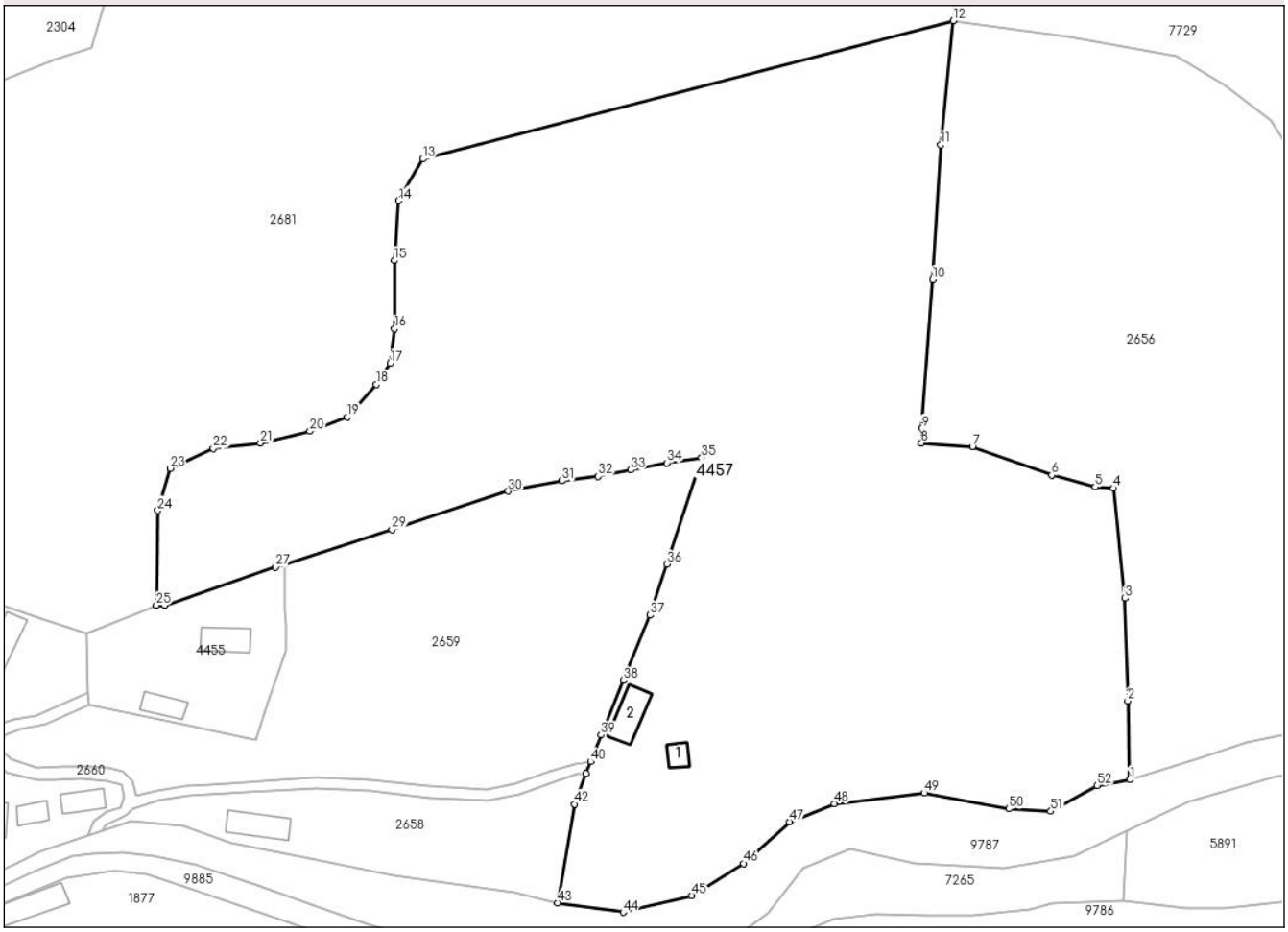

Date referitoare la teren

Crt	Categorie folosință	Intra vilan	Suprafaţa (mp)	Tarla	Parcelă	Nr. topo	Observaţii / Referinţe
1	pasune	NU	2.093	-	-	-	Teren extravilan - Pasune impadurita
2	pasune	NU	9.913	-	-	-	Teren extravilan
3	pasune	DA	6.402	44	1885	-	
4	curti constructii	DA	299	44	1884	-	
5	pasune	DA	2.781	44	1887; 1886; 1885	-	

Date referitoare la construcţii

Crt	Număr	Destinaţie construcţie	Supraf. (mp)	Situaţie juridică	Observaţii / Referinţe
A1.1		constructii anexa	25	Cu acte	Nr. niveluri:1; S. construita la sol:25 mp;
A1.2		constructii anexa	70	Cu acte	Nr. niveluri:1; S. construita la sol:70 mp;

Lungime Segmente

1) Valorile lungimilor segmentelor sunt obţinute din proiecţie în plan.

Punct început	X / Y	Punct sfârşit	X / Y	Lungime segment

Punct început	X / Y	Punct sfârşit	X / Y	Lungime segment

Punct început	X / Y	Punct sfârşit	X / Y	Lungime segment

Document care conține date cu caracter personal, protejat de prevederile Regulamentului (UE) nr. 679/2016 și Legii 190/2018

Punct început	X / Y	Punct sfârşit	X / Y	Lungime segment
1	569.742,112 585.245,924	2	569.741,628 585.263,79	17.873
4	569.738,472 585.311,883	5	569.734,247 585.312,186	4.236
7	569.706,475 585.321,309	8	569.694,926 585.322,073	11.574
10	569.697,488 585.359,057	11	569.699,285 585.389,615	30.611
13	569.582,001 585.386,359	14	569.576,499 585.376,899	10.944
16	569.575,63 585.347,938	17	569.574,568 585.340,119	7.891
19	569.564,915 585.327,956	20	569.556,42 585.324,77	9.073
22	569.534,507 585.320,909	23	569.524,757 585.316,372	10.754
25	569.521,652 585.285,38	26	569.523,637 585.285,394	1.985
28	569.550,681 585.294,648	29	569.575,024 585.302,497	25.577
31	569.613,437 585.313,524	32	569.621,743 585.314,529	8.367
34	569.637,279 585.317,6	35	569.645,115 585.318,785	7.925
37	569.633,465 585.283,172	38	569.627,48 585.268,403	15.936
40	569.620,034 585.250,046	41	569.619,014 585.247,386	2.849
43	569.612,52 585.218,085	44	569.627,369 585.215,961	15.0
46	569.654,647 585.226,995	47	569.665,018 585.236,4	14.0
49	569.695,575 585.242,93	50	569.714,747 585.239,367	19.5
52	569.734,711 585.244,633	1	569.742,112 585.245,924	7.513

Punct început	X / Y	Punct sfârşit	X / Y	Lungime segment
2	569.741,628 585.263,79	3	569.740,999 585.286,975	23.194
5	569.734,247 585.312,186	6	569.724,406 585.314,837	10.192
8	569.694,926 585.322,073	9	569.694,971 585.325,443	3.37
11	569.699,285 585.389,615	12	569.702,083 585.417,646	28.17
14	569.576,499 585.376,899	15	569.575,534 585.363,384	13.549
17	569.574,568 585.340,119	18	569.571,479 585.335,389	5.649
20	569.556,42 585.324,77	21	569.545,222 585.322,067	11.52
23	569.524,757 585.316,372	24	569.521,957 585.306,815	9.959
26	569.523,637 585.285,394	27	569.548,637 585.293,989	26.436
29	569.575,024 585.302,497	30	569.601,316 585.311,214	27.699
32	569.621,743 585.314,529	33	569.629,1 585.316,038	7.51
35	569.645,115 585.318,785	36	569.637,232 585.294,686	25.356
38	569.627,48 585.268,403	39	569.622,341 585.256,061	13.369
41	569.619,014 585.247,386	42	569.616,342 585.240,421	7.46
44	569.627,369 585.215,961	45	569.642,921 585.219,719	16.0
47	569.665,018 585.236,4	48	569.675,218 585.240,517	11.0
50	569.714,747 585.239,367	51	569.724,23 585.238,789	9.501

Punct început	X / Y	Punct sfârşit	X / Y	Lungime segment
3	569.740,999 585.286,975	4	569.738,472 585.311,883	25.036
6	569.724,406 585.314,837	7	569.706,475 585.321,309	19.063
9	569.694,971 585.325,443	10	569.697,488 585.359,057	33.708
12	569.702,083 585.417,646	13	569.582,001 585.386,359	124.091
15	569.575,534 585.363,384	16	569.575,63 585.347,938	15.446
18	569.571,479 585.335,389	19	569.564,915 585.327,956	9.916
21	569.545,222 585.322,067	22	569.534,507 585.320,909	10.777
24	569.521,957 585.306,815	25	569.521,652 585.285,38	21.437
27	569.548,637 585.293,989	28	569.550,681 585.294,648	2.148
30	569.601,316 585.311,214	31	569.613,437 585.313,524	12.339
33	569.629,1 585.316,038	34	569.637,279 585.317,6	8.327
36	569.637,232 585.294,686	37	569.633,465 585.283,172	12.115
39	569.622,341 585.256,061	40	569.620,034 585.250,046	6.442
42	569.616,342 585.240,421	43	569.612,52 585.218,085	22.661
45	569.642,921 585.219,719	46	569.654,647 585.226,995	13.8
48	569.675,218 585.240,517	49	569.695,575 585.242,93	20.5
51	569.724,23 585.238,789	52	569.734,711 585.244,633	12.0

**** Lungimile segmentelor sunt determinate în planul de proiecţie Stereo 70 şi sunt rotunjite la 1 milimetru.**
***** Distanţa dintre puncte este formată din segmente cumulate ce sunt mai mici decât valoarea 1 milimetru.**

Document care conține date cu caracter personal, protejat de prevederile Regulamentului (UE) nr. 679/2016 și Legii 190/2018

DATE DESPRE IMOBILUL NR. 4458

Oficiul de Cadastru şi Publicitate Imobiliară NEAMT
Biroul de Cadastru şi Publicitate Imobiliară Bicaz

A. Partea I. Descrierea imobilului

TEREN Intravilan

Adresa: Loc. Damuc, Jud. Neamt, pct. 'Damuc'

Nr. Crt	Nr cadastral Nr. topografic	Suprafaţa* (mp)	Observaţii / Referinţe
A1		691	Sector cadastral:82 Teren neimprejmuit;

B. Partea II. Proprietari şi acte

Inscrieri privitoare la dreptul de proprietate şi alte drepturi reale		Referinţe
4458 / 14/11/2023		
Act Normativ nr. 1356, din 27/12/2001 emis de GUVERNUL ROMANIEI (Adeverinta nr 2321 din 14.11.2023, eliberata de Primaria com Damuc);		
B1	Intabulare, drept de PROPRIETATE, dobandit prin Lege, cota actuala 1/1, cota initiala 1/1	A1
	1) **COMUNA DĂMUC**, CIF:2614422, DOMENIUL PUBLIC	

C. Partea III. SARCINI .

Inscrieri privind dezmembramintele dreptului de proprietate, drepturi reale de garanţie şi sarcini	Referinţe
NU SUNT	

Document care conține date cu caracter personal, protejat de prevederile Regulamentului (UE) nr. 679/2016 și Legii 190/2018

Anexa Nr. 1 La Partea I

Teren

Nr cadastral	Suprafaţa (mp)*	Observaţii / Referinţe
	691	

* Suprafaţa este determinată in planul de proiecţie Stereo 70.

DETALII LINIARE IMOBIL

Date referitoare la teren

Crt	Categorie folosință	Intra vilan	Suprafaţa (mp)	Tarla	Parcelă	Nr. topo	Observaţii / Referinţe
1	drum	DA	691	44	1875	-	Domeniul public

Lungime Segmente

1) Valorile lungimilor segmentelor sunt obţinute din proiecţie în plan.

Punct început	X / Y	Punct sfârşit	X / Y	Lungime segment (** (m)
1	569.418,398 585.279,363	2	569.414,584 585.285,482	7.21
3	569.408,413 585.296,611	4	569.406,846 585.299,437	3.231
5	569.408,963 585.300,383	6	569.406,879 585.303,708	3.924
7	569.406,877 585.303,711	8	569.405,118 585.306,516	3.311
9	569.399,173 585.318,077	10	569.395,903 585.332,921	15.2

Punct început	X / Y	Punct sfârşit	X / Y	Lungime segment (** (m)
2	569.414,584 585.285,482	3	569.408,413 585.296,611	12.725
4	569.406,846 585.299,437	5	569.408,963 585.300,383	2.319
6	569.406,879 585.303,708	7	569.406,877 585.303,711	0.004
8	569.405,118 585.306,516	9	569.399,173 585.318,077	13.0
10	569.395,903 585.332,921	11	569.396,224 585.337,31	4.401

Document care conține date cu caracter personal, protejat de prevederile Regulamentului (UE) nr. 679/2016 și Legii 190/2018

Punct început	X / Y	Punct sfârşit	X / Y	Lungime segment (** (m)
11	569.396,224 585.337,31	12	569.395,382 585.339,267	2.13
13	569.391,015 585.347,704	14	569.387,351 585.364,304	17.0
15	569.386,46 585.370,927	16	569.383,627 585.375,142	5.079
17	569.376,793 585.397,346	18	569.375,16 585.402,652	5.552
19	569.376,589 585.387,598	20	569.378,295 585.378,173	9.578
21	569.379,864 585.368,745	22	569.381,971 585.356,18	12.74
23	569.385,643 585.345,909	24	569.389,63 585.331,704	14.754
25	569.394,764 585.313,417	26	569.401,699 585.298,308	16.625
27	569.410,38 585.282,83	1	569.418,398 585.279,363	8.735

Punct început	X / Y	Punct sfârşit	X / Y	Lungime segment (** (m)
12	569.395,382 585.339,267	13	569.391,015 585.347,704	9.5
14	569.387,351 585.364,304	15	569.386,46 585.370,927	6.683
16	569.383,627 585.375,142	17	569.376,793 585.397,346	23.232
18	569.375,16 585.402,652	19	569.376,589 585.387,598	15.122
20	569.378,295 585.378,173	21	569.379,864 585.368,745	9.558
22	569.381,971 585.356,18	23	569.385,643 585.345,909	10.908
24	569.389,63 585.331,704	25	569.394,764 585.313,417	18.994
26	569.401,699 585.298,308	27	569.410,38 585.282,83	17.746

** Lungimile segmentelor sunt determinate în planul de proiecţie Stereo 70 şi sunt rotunjite la 1 milimetru.
*** Distanţa dintre puncte este formată din segmente cumulate ce sunt mai mici decât valoarea 1 milimetru.

Document care conține date cu caracter personal, protejat de prevederile Regulamentului (UE) nr. 679/2016 și Legii 190/2018

DATE DESPRE IMOBILUL NR. 4481

Oficiul de Cadastru şi Publicitate Imobiliară NEAMT
Biroul de Cadastru şi Publicitate Imobiliară Bicaz

A. Partea I. Descrierea imobilului

TEREN Extravilan

Adresa: Jud. Neamt, pct. 'Glodu'

Nr. Crt	Nr cadastral Nr. topografic	Suprafaţa* (mp)	Observaţii / Referinţe
A1		32.547	Sector cadastral:82 Teren imprejmuit;

Construcţii

Crt	Nr cadastral Nr. topografic	Adresa	Observaţii / Referinţe
A1.1		Jud. Neamt	Nr. niveluri:1; S. construita la sol:32 mp;
A1.2		Jud. Neamt	Nr. niveluri:1; S. construita la sol:25 mp;
A1.3		Jud. Neamt	Nr. niveluri:1; S. construita la sol:60 mp;

B. Partea II. Proprietari şi acte

Inscrieri privitoare la dreptul de proprietate şi alte drepturi reale		Referinţe
4481 / 19/10/2023		
Act Administrativ nr. 1985, din 19/10/2023 emis de Primaria com. Damuc;		
B1	Inscrierea posesiei, drept de PROPRIETATE, dobandit prin Lege, cota actuala 1/1, cota initiala 1/1	A1
	1) **TOPLICIANU GHEORGHE** 2) **PÎNTEA ELISABETA**	
Act Administrativ nr. 2211, din 10/11/2023 emis de Primaria com. Damuc;		
B2	Intabulare, drept de PROPRIETATE, dobandit prin Lege, cota actuala 1/1, cota initiala 1/1	A1.1, A1.2, A1.3
	1) **TOPLICIANU GHEORGHE** 2) **PÎNTEA ELISABETA**	

C. Partea III. SARCINI .

Inscrieri privind dezmembramintele dreptului de proprietate, drepturi reale de garanţie şi sarcini	Referinţe
NU SUNT	

Document care conține date cu caracter personal, protejat de prevederile Regulamentului (UE) nr. 679/2016 și Legii 190/2018

Anexa Nr. 1 La Partea I

Teren

Nr cadastral	Suprafaţa (mp)*	Observaţii / Referinţe
	32.547	

* Suprafaţa este determinată in planul de proiecţie Stereo 70.

DETALII LINIARE IMOBIL

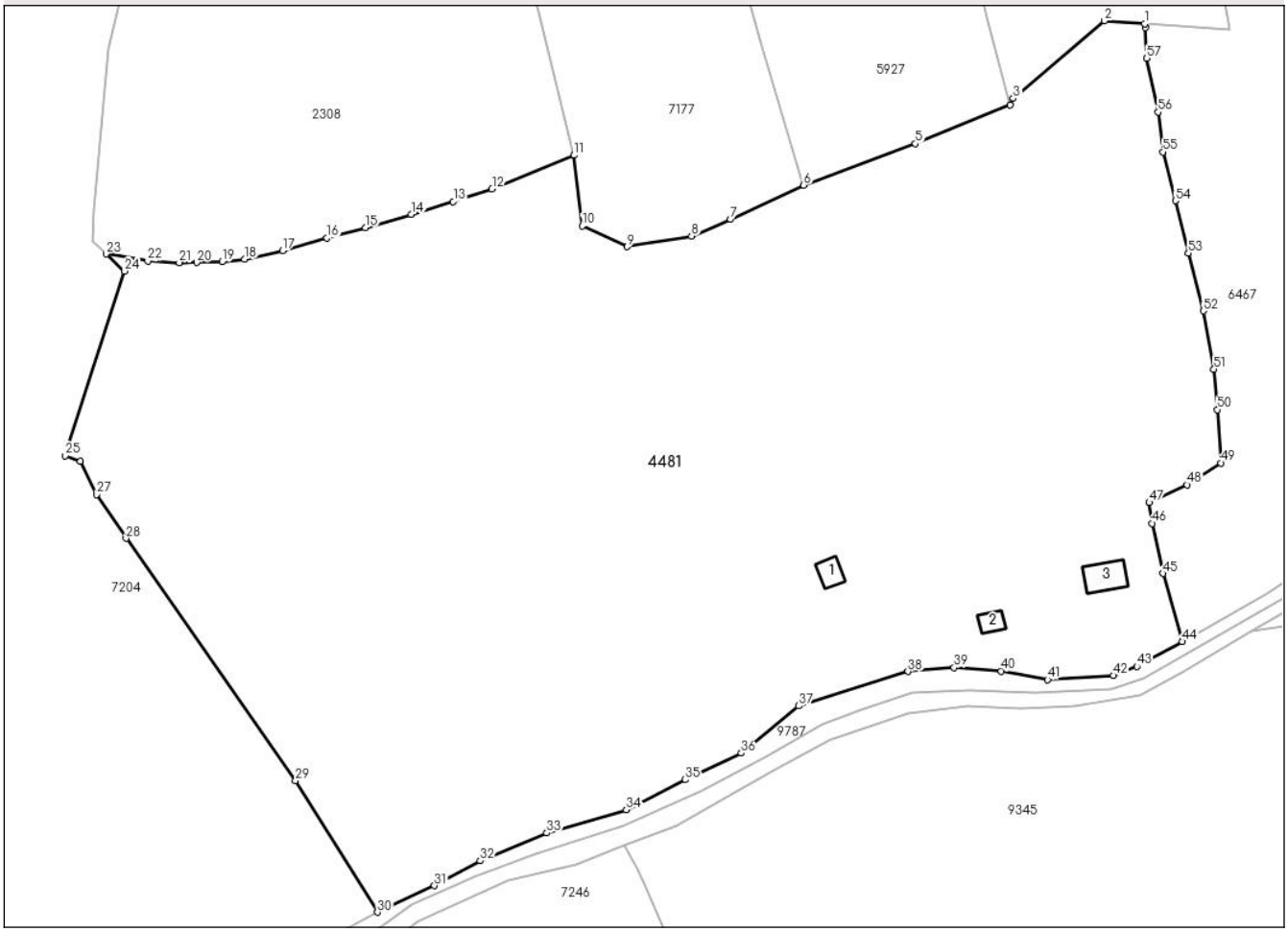

Date referitoare la teren

Crt	Categorie folosință	Intra vilan	Suprafaţa (mp)	Tarla	Parcelă	Nr. topo	Observaţii / Referinţe
1	pasune	NU	26.383	-	-	-	
2	curti constructii	NU	520	-	-	-	
3	pasune	NU	5.644	-	-	-	Pasune impadurita

Date referitoare la construcţii

Crt	Număr	Destinaţie construcţie	Supraf. (mp)	Situaţie juridică	Observaţii / Referinţe
A1.1		constructii anexa	32	Cu acte	Nr. niveluri:1; S. construita la sol:32 mp;
A1.2		constructii anexa	25	Cu acte	Nr. niveluri:1; S. construita la sol:25 mp;
A1.3		constructii anexa	60	Cu acte	Nr. niveluri:1; S. construita la sol:60 mp;

Lungime Segmente

1) Valorile lungimilor segmentelor sunt obţinute din proiecţie în plan.

Punct început	X / Y	Punct sfârşit	X / Y	Lungime segment
1	571.133,167 585.851,151	2	571.123,853 585.851,848	9.34

Punct început	X / Y	Punct sfârşit	X / Y	Lungime segment
2	571.123,853 585.851,848	3	571.102,631 585.833,765	27.881

Punct început	X / Y	Punct sfârşit	X / Y	Lungime segment
3	571.102,631 585.833,765	4	571.101,828 585.832,326	1.648

Document care conține date cu caracter personal, protejat de prevederile Regulamentului (UE) nr. 679/2016 și Legii 190/2018

Punct început	X / Y	Punct sfârşit	X / Y	Lungime segment
4	571.101,828 585.832,326	5	571.079,86 585.823,248	23.77
7	571.036,818 585.805,647	8	571.027,725 585.801,804	9.872
10	571.002,374 585.804,119	11	571.000,386 585.820,543	16.544
13	570.972,307 585.809,782	14	570.962,493 585.806,882	10.234
16	570.942,931 585.801,313	17	570.932,549 585.798,356	10.795
19	570.918,488 585.795,812	20	570.912,575 585.795,64	5.916
22	570.901,196 585.795,984	23	570.891,512 585.797,641	9.825
25	570.881,988 585.750,723	26	570.885,571 585.749,487	3.79
28	570.896,12 585.731,533	29	570.935,579 585.675,176	68.798
31	570.967,935 585.650,77	32	570.978,59 585.656,539	12.117
34	571.012,532 585.668,474	35	571.026,308 585.675,399	15.419
37	571.052,701 585.692,564	38	571.078,131 585.700,57	26.66
40	571.099,839 585.700,69	41	571.110,624 585.698,686	10.97
43	571.131,404 585.701,747	44	571.141,94 585.707,516	12.012
46	571.134,936 585.735,006	47	571.134,288 585.739,833	4.87
49	571.150,947 585.749,075	50	571.150,123 585.761,436	12.388
52	571.146,885 585.784,394	53	571.143,353 585.797,815	13.878
55	571.137,408 585.821,361	56	571.136,289 585.830,603	9.309
58	571.133,346 585.850,205	1	571.133,167 585.851,151	0.963

Punct început	X / Y	Punct sfârşit	X / Y	Lungime segment
5	571.079,86 585.823,248	6	571.053,856 585.813,627	27.727
8	571.027,725 585.801,804	9	571.012,78 585.799,309	15.152
11	571.000,386 585.820,543	12	570.981,309 585.812,713	20.621
14	570.962,493 585.806,882	15	570.951,835 585.803,788	11.098
17	570.932,549 585.798,356	18	570.923,714 585.796,397	9.05
20	570.912,575 585.795,64	21	570.908,519 585.795,606	4.056
23	570.891,512 585.797,641	24	570.895,817 585.793,646	5.873
26	570.885,571 585.749,487	27	570.889,342 585.741,698	8.654
29	570.935,579 585.675,176	30	570.954,665 585.644,621	36.026
32	570.978,59 585.656,539	33	570.994,06 585.663,048	16.784
35	571.026,308 585.675,399	36	571.039,313 585.681,59	14.403
38	571.078,131 585.700,57	39	571.088,85 585.701,488	10.758
41	571.110,624 585.698,686	42	571.125,929 585.699,628	15.334
44	571.141,94 585.707,516	45	571.137,467 585.723,351	16.455
47	571.134,288 585.739,833	48	571.143,059 585.743,953	9.69
50	571.150,123 585.761,436	51	571.149,299 585.770,855	9.455
53	571.143,353 585.797,815	54	571.140,351 585.810,0	12.549
56	571.136,289 585.830,603	57	571.133,699 585.843,082	12.745

Punct început	X / Y	Punct sfârşit	X / Y	Lungime segment
6	571.053,856 585.813,627	7	571.036,818 585.805,647	18.814
9	571.012,78 585.799,309	10	571.002,374 585.804,119	11.464
12	570.981,309 585.812,713	13	570.972,307 585.809,782	9.467
15	570.951,835 585.803,788	16	570.942,931 585.801,313	9.242
18	570.923,714 585.796,397	19	570.918,488 585.795,812	5.259
21	570.908,519 585.795,606	22	570.901,196 585.795,984	7.333
24	570.895,817 585.793,646	25	570.881,988 585.750,723	45.096
27	570.889,342 585.741,698	28	570.896,12 585.731,533	12.218
30	570.954,665 585.644,621	31	570.967,935 585.650,77	14.625
33	570.994,06 585.663,048	34	571.012,532 585.668,474	19.252
36	571.039,313 585.681,59	37	571.052,701 585.692,564	17.311
39	571.088,85 585.701,488	40	571.099,839 585.700,69	11.018
42	571.125,929 585.699,628	43	571.131,404 585.701,747	5.871
45	571.137,467 585.723,351	46	571.134,936 585.735,006	11.927
48	571.143,059 585.743,953	49	571.150,947 585.749,075	9.405
51	571.149,299 585.770,855	52	571.146,885 585.784,394	13.753
54	571.140,351 585.810,0	55	571.137,408 585.821,361	11.736
57	571.133,699 585.843,082	58	571.133,346 585.850,205	7.132

**** Lungimile segmentelor sunt determinate în planul de proiecţie Stereo 70 şi sunt rotunjite la 1 milimetru.**
***** Distanţa dintre puncte este formată din segmente cumulate ce sunt mai mici decât valoarea 1 milimetru.**

Document care conține date cu caracter personal, protejat de prevederile Regulamentului (UE) nr. 679/2016 și Legii 190/2018

DATE DESPRE IMOBILUL NR. 4558

Oficiul de Cadastru şi Publicitate Imobiliară NEAMT
Biroul de Cadastru şi Publicitate Imobiliară Bicaz

A. Partea I. Descrierea imobilului

TEREN Necunoscut

Adresa: Loc. Damuc, Jud. Neamt, si extravilan pct. ' Glodu '

Nr. Crt	Nr cadastral Nr. topografic	Suprafaţa* (mp)	Observaţii / Referinţe
A1		6.796	Sector cadastral:82 Teren neimprejmuit; Teren intravilan si extravilan

B. Partea II. Proprietari şi acte

Inscrieri privitoare la dreptul de proprietate şi alte drepturi reale		Referinţe
4558 / 14/11/2023		
Act Administrativ nr. 2277, din 14/11/2023 emis de Primaria com. Damuc;		
B1	Inscrierea posesiei, drept de PROPRIETATE, dobandit prin Lege, cota actuala 1/1, cota initiala 1/1	A1
	1) **CHINDEA VERONICA** 2) **CHINDEA AUREL**, DECEDAT DEFUNCT:Da	

C. Partea III. SARCINI .

Inscrieri privind dezmembramintele dreptului de proprietate, drepturi reale de garanţie şi sarcini	Referinţe
NU SUNT	

Document care conține date cu caracter personal, protejat de prevederile Regulamentului (UE) nr. 679/2016 și Legii 190/2018

Anexa Nr. 1 La Partea I

Teren

Nr cadastral	Suprafaţa (mp)*	Observaţii / Referinţe
	6.796	Teren intravilan si extravilan

* Suprafaţa este determinată in planul de proiecţie Stereo 70.

DETALII LINIARE IMOBIL

Date referitoare la teren

Crt	Categorie folosință	Intra vilan	Suprafaţa (mp)	Tarla	Parcelă	Nr. topo	Observaţii / Referinţe
1	faneata	DA	625	42	1833	-	
2	faneata	NU	6.171	-	-	-	teren extravilan

Lungime Segmente

1) Valorile lungimilor segmentelor sunt obţinute din proiecţie în plan.

Punct început	X / Y	Punct sfârşit	X / Y	Lungime segment (** (m)
1	569.262,348 586.053,11	2	569.256,305 586.042,376	12.318
3	569.297,372 586.037,652	4	569.314,088 586.037,142	16.724
5	569.336,336 586.036,463	6	569.380,559 586.041,85	44.55
7	569.419,703 586.047,009	8	569.519,665 586.060,832	100.913

Punct început	X / Y	Punct sfârşit	X / Y	Lungime segment (** (m)
2	569.256,305 586.042,376	3	569.297,372 586.037,652	41.338
4	569.314,088 586.037,142	5	569.336,336 586.036,463	22.258
6	569.380,559 586.041,85	7	569.419,703 586.047,009	39.483
8	569.519,665 586.060,832	9	569.587,819 586.073,248	69.276

Document care conține date cu caracter personal, protejat de prevederile Regulamentului (UE) nr. 679/2016 și Legii 190/2018

Punct început	X / Y	Punct sfârşit	X / Y	Lungime segment (** (m)
9	569.587,819 586.073,248	10	569.605,056 586.074,965	17.322
11	569.625,925 586.074,371	12	569.655,644 586.069,691	30.085
13	569.656,109 586.091,764	14	569.609,443 586.093,804	46.711
15	569.570,339 586.089,264	16	569.518,257 586.081,157	52.709
17	569.398,248 586.062,772	18	569.358,654 586.056,508	40.086
19	569.353,208 586.048,36	20	569.340,106 586.044,593	13.633
21	569.315,582 586.047,279	1	569.262,348 586.053,11	53.552

Punct început	X / Y	Punct sfârşit	X / Y	Lungime segment (** (m)
10	569.605,056 586.074,965	11	569.625,925 586.074,371	20.877
12	569.655,644 586.069,691	13	569.656,109 586.091,764	22.078
14	569.609,443 586.093,804	15	569.570,339 586.089,264	39.367
16	569.518,257 586.081,157	17	569.398,248 586.062,772	121.409
18	569.358,654 586.056,508	19	569.353,208 586.048,36	9.8
20	569.340,106 586.044,593	21	569.315,582 586.047,279	24.671

** Lungimile segmentelor sunt determinate în planul de proiecţie Stereo 70 şi sunt rotunjite la 1 milimetru.
*** Distanţa dintre puncte este formată din segmente cumulate ce sunt mai mici decât valoarea 1 milimetru.

Document care conține date cu caracter personal, protejat de prevederile Regulamentului (UE) nr. 679/2016 și Legii 190/2018

DATE DESPRE IMOBILUL NR. 5437

Oficiul de Cadastru şi Publicitate Imobiliară NEAMT
Biroul de Cadastru şi Publicitate Imobiliară Bicaz

A. Partea I. Descrierea imobilului

TEREN Extravilan

Adresa: Jud. Neamt, pct. 'Batu'

Nr. Crt	Nr cadastral Nr. topografic	Suprafaţa* (mp)	Observaţii / Referinţe
A1		3.522	Sector cadastral:82 Teren neimprejmuit;

Construcţii

Crt	Nr cadastral Nr. topografic	Adresa	Observaţii / Referinţe
A1.1		Jud. Neamt	Nr. niveluri:1; S. construita la sol:29 mp;

B. Partea II. Proprietari şi acte

Inscrieri privitoare la dreptul de proprietate şi alte drepturi reale		Referinţe
5437 / 14/11/2023		
Act Administrativ nr. 2278, din 14/11/2023 emis de Primaria com. Damuc;		
B1	Inscrierea posesiei, drept de PROPRIETATE, dobandit prin Lege, cota actuala 1/1, cota initiala 1/1	A1
	1) **SUCIU IOAN**	
Act Administrativ nr. 2211, din 10/11/2023 emis de Primaria com. Damuc;		
B2	Intabulare, drept de PROPRIETATE, dobandit prin Lege, cota actuala 1/1, cota initiala 1/1	A1.1
	1) **SUCIU IOAN**	

C. Partea III. SARCINI .

Inscrieri privind dezmembramintele dreptului de proprietate, drepturi reale de garanţie şi sarcini	Referinţe
NU SUNT	

Document care conține date cu caracter personal, protejat de prevederile Regulamentului (UE) nr. 679/2016 și Legii 190/2018

Anexa Nr. 1 La Partea I

Teren

Nr cadastral	Suprafaţa (mp)*	Observaţii / Referinţe
	3.522	

* Suprafaţa este determinată in planul de proiecţie Stereo 70.

DETALII LINIARE IMOBIL

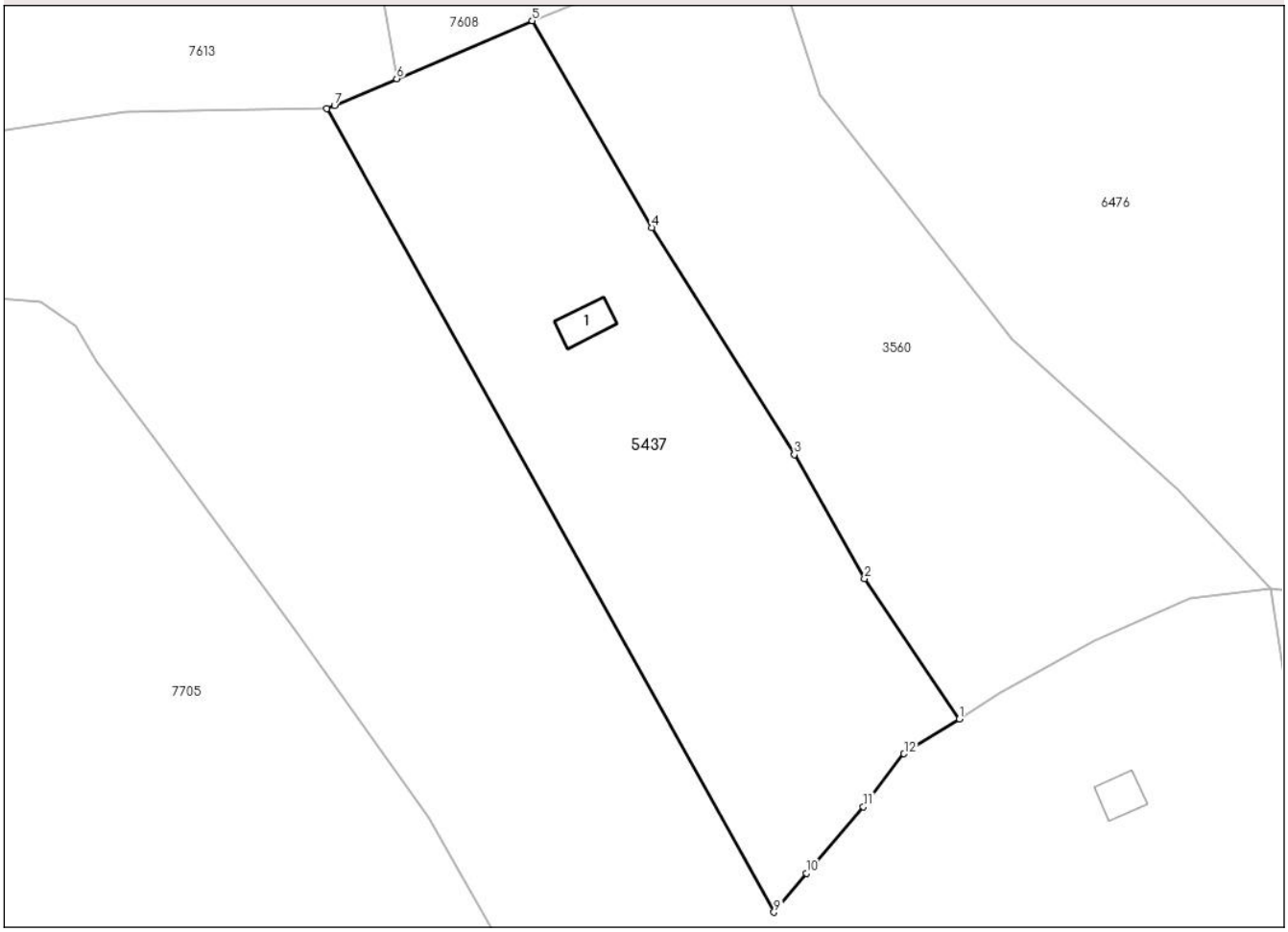

Date referitoare la teren

Crt	Categorie folosință	Intra vilan	Suprafaţa (mp)	Tarla	Parcelă	Nr. topo	Observaţii / Referinţe
1	pasune	NU	3.522	-	-	-	

Date referitoare la construcţii

Crt	Număr	Destinaţie construcţie	Supraf. (mp)	Situaţie juridică	Observaţii / Referinţe
A1.1		constructii anexa	29	Cu acte	Nr. niveluri:1; S. construita la sol:29 mp;

Lungime Segmente
1) Valorile lungimilor segmentelor sunt obţinute din proiecţie în plan.

Punct început	X / Y	Punct sfârşit	X / Y	Lungime segment (** (m)
1	571.162,792 586.495,489	2	571.150,28 586.513,956	22.307
2	571.150,28 586.513,956	3	571.141,024 586.530,275	18.761
3	571.141,024 586.530,275	4	571.122,234 586.560,164	35.305
4	571.122,234 586.560,164	5	571.106,491 586.587,385	31.446

Document care conține date cu caracter personal, protejat de prevederile Regulamentului (UE) nr. 679/2016 și Legii 190/2018

Punct început	X / Y	Punct sfârşit	X / Y	Lungime segment (** (m)
5	571.106,491 586.587,385	6	571.088,643 586.579,755	19.411
6	571.088,643 586.579,755	7	571.080,442 586.576,249	8.919
7	571.080,442 586.576,249	8	571.079,401 586.575,804	1.132
8	571.079,401 586.575,804	9	571.138,35 586.470,041	121.082
9	571.138,35 586.470,041	10	571.142,602 586.475,168	6.661
10	571.142,602 586.475,168	11	571.150,136 586.483,903	11.535
11	571.150,136 586.483,903	12	571.155,486 586.490,891	8.801
12	571.155,486 586.490,891	1	571.162,792 586.495,489	8.632

** Lungimile segmentelor sunt determinate în planul de proiecţie Stereo 70 şi sunt rotunjite la 1 milimetru.
*** Distanţa dintre puncte este formată din segmente cumulate ce sunt mai mici decât valoarea 1 milimetru.

Document care conține date cu caracter personal, protejat de prevederile Regulamentului (UE) nr. 679/2016 și Legii 190/2018

DATE DESPRE IMOBILUL NR. 5441

Oficiul de Cadastru şi Publicitate Imobiliară NEAMT
Biroul de Cadastru şi Publicitate Imobiliară Bicaz

A. Partea I. Descrierea imobilului

TEREN Extravilan

Adresa: Jud. Neamt, pct. 'Batu'

Nr. Crt	Nr cadastral Nr. topografic	Suprafaţa* (mp)	Observaţii / Referinţe
A1		7.203	Sector cadastral:82 Teren neimprejmuit;

Construcţii

Crt	Nr cadastral Nr. topografic	Adresa	Observaţii / Referinţe
A1.1		Jud. Neamt	Nr. niveluri:1; S. construita la sol:30 mp;

B. Partea II. Proprietari şi acte

Inscrieri privitoare la dreptul de proprietate şi alte drepturi reale		Referinţe
5441 / 14/11/2023		
Act Administrativ nr. 2279, din 14/11/2023 emis de Primaria com. Damuc;		
B1	Inscrierea posesiei, drept de PROPRIETATE, dobandit prin Lege, cota actuala 1/1, cota initiala 1/1	A1
	1) **SUCIU SIMION**	
Act Administrativ nr. 2211, din 10/11/2023 emis de Primaria com. Damuc;		
B2	Intabulare, drept de PROPRIETATE, dobandit prin Lege, cota actuala 1/1, cota initiala 1/1	A1.1
	1) **SUCIU SIMION**	

C. Partea III. SARCINI .

Inscrieri privind dezmembramintele dreptului de proprietate, drepturi reale de garanţie şi sarcini	Referinţe
NU SUNT	

Document care conține date cu caracter personal, protejat de prevederile Regulamentului (UE) nr. 679/2016 și Legii 190/2018

Anexa Nr. 1 La Partea I

Teren

Nr cadastral	Suprafaţa (mp)*	Observaţii / Referinţe
	7.203	

* Suprafaţa este determinată in planul de proiecţie Stereo 70.

DETALII LINIARE IMOBIL

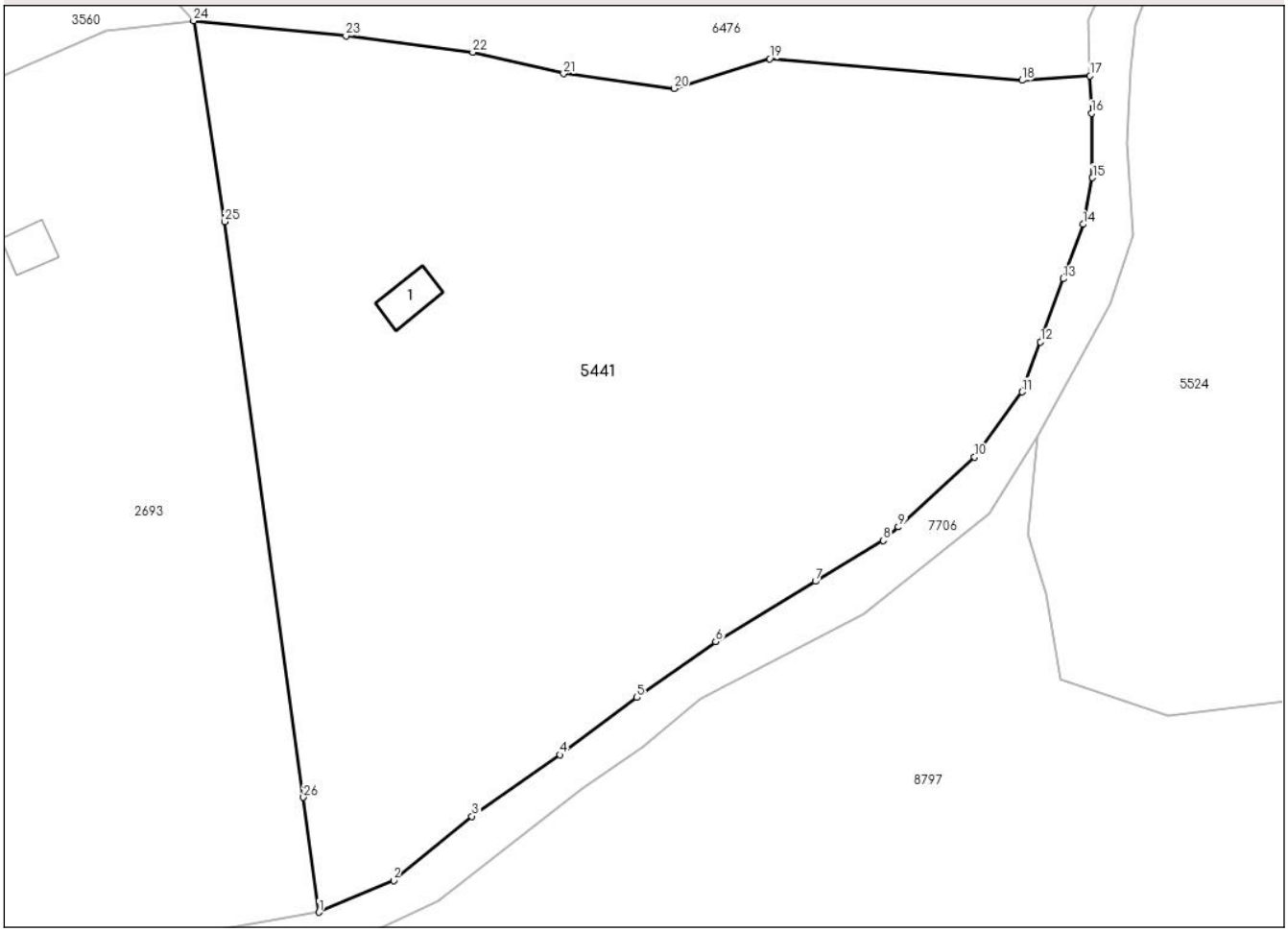

Date referitoare la teren

Crt	Categorie folosință	Intra vilan	Suprafaţa (mp)	Tarla	Parcelă	Nr. topo	Observaţii / Referinţe
1	pasune	NU	7.203	-	-	-	

Date referitoare la construcţii

Crt	Număr	Destinaţie construcţie	Supraf. (mp)	Situaţie juridică	Observaţii / Referinţe
A1.1		constructii anexa	30	Cu acte	Nr. niveluri:1; S. construita la sol:30 mp;

Lungime Segmente

1) Valorile lungimilor segmentelor sunt obţinute din proiecţie în plan.

Punct început	X / Y	Punct sfârşit	X / Y	Lungime segment (** (m)
1	571.218,818 586.405,583	2	571.227,795 586.409,367	9.742
3	571.237,212 586.417,099	4	571.247,769 586.424,484	12.884
5	571.257,037 586.431,373	6	571.266,503 586.438,064	11.592
7	571.278,497 586.445,3	8	571.286,668 586.450,218	9.537

Punct început	X / Y	Punct sfârşit	X / Y	Lungime segment (** (m)
2	571.227,795 586.409,367	3	571.237,212 586.417,099	12.185
4	571.247,769 586.424,484	5	571.257,037 586.431,373	11.548
6	571.266,503 586.438,064	7	571.278,497 586.445,3	14.008
8	571.286,668 586.450,218	9	571.288,463 586.451,841	2.42

Document care conține date cu caracter personal, protejat de prevederile Regulamentului (UE) nr. 679/2016 și Legii 190/2018

Punct început	X / Y	Punct sfârşit	X / Y	Lungime segment (** (m)
9	571.288,463 586.451,841	10	571.297,628 586.460,218	12.417
11	571.303,328 586.468,049	12	571.305,558 586.474,046	6.398
13	571.308,284 586.481,629	14	571.310,663 586.488,171	6.961
15	571.311,803 586.493,772	16	571.311,661 586.501,488	7.717
17	571.311,501 586.505,983	18	571.303,328 586.505,469	8.189
19	571.272,996 586.508,046	20	571.261,497 586.504,477	12.04
21	571.248,215 586.506,262	22	571.237,311 586.508,839	11.204
23	571.222,046 586.510,821	24	571.203,746 586.512,619	18.388
25	571.207,457 586.488,486	26	571.216,958 586.419,374	69.762

Punct început	X / Y	Punct sfârşit	X / Y	Lungime segment (** (m)
10	571.297,628 586.460,218	11	571.303,328 586.468,049	9.686
12	571.305,558 586.474,046	13	571.308,284 586.481,629	8.058
14	571.310,663 586.488,171	15	571.311,803 586.493,772	5.716
16	571.311,661 586.501,488	17	571.311,501 586.505,983	4.498
18	571.303,328 586.505,469	19	571.272,996 586.508,046	30.441
20	571.261,497 586.504,477	21	571.248,215 586.506,262	13.401
22	571.237,311 586.508,839	23	571.222,046 586.510,821	15.393
24	571.203,746 586.512,619	25	571.207,457 586.488,486	24.417
26	571.216,958 586.419,374	1	571.218,818 586.405,583	13.916

** Lungimile segmentelor sunt determinate în planul de proiecţie Stereo 70 şi sunt rotunjite la 1 milimetru.
*** Distanţa dintre puncte este formată din segmente cumulate ce sunt mai mici decât valoarea 1 milimetru.

Document care conține date cu caracter personal, protejat de prevederile Regulamentului (UE) nr. 679/2016 și Legii 190/2018

DATE DESPRE IMOBILUL NR. 5442

Oficiul de Cadastru şi Publicitate Imobiliară NEAMT
Biroul de Cadastru şi Publicitate Imobiliară Bicaz

A. Partea I. Descrierea imobilului

TEREN Extravilan

Adresa: Jud. Neamt, pct. 'Batu'

Nr. Crt	Nr cadastral Nr. topografic	Suprafaţa* (mp)	Observaţii / Referinţe
A1		12.112	Sector cadastral:82 Teren neimprejmuit;

Construcţii

Crt	Nr cadastral Nr. topografic	Adresa	Observaţii / Referinţe
A1.1		Jud. Neamt	Nr. niveluri:1; S. construita la sol:23 mp;

B. Partea II. Proprietari şi acte

Inscrieri privitoare la dreptul de proprietate şi alte drepturi reale		Referinţe
5442 / 14/11/2023		
Act Administrativ nr. 2280, din 14/11/2023 emis de Primaria com. Damuc;		
B1	Inscrierea posesiei, drept de PROPRIETATE, dobandit prin Lege, cota actuala 1/1, cota initiala 1/1	A1
	1) **BUCUR ION** 2) **BUCUR DOINA**	
Act Administrativ nr. 2211, din 10/11/2023 emis de Primaria com. Damuc;		
B2	Intabulare, drept de PROPRIETATE, dobandit prin Lege, cota actuala 1/1, cota initiala 1/1	A1.1
	1) **BUCUR ION** 2) **BUCUR DOINA**	

C. Partea III. SARCINI .

Inscrieri privind dezmembramintele dreptului de proprietate, drepturi reale de garanţie şi sarcini	Referinţe
NU SUNT	

Document care conține date cu caracter personal, protejat de prevederile Regulamentului (UE) nr. 679/2016 și Legii 190/2018

Anexa Nr. 1 La Partea I

Teren

Nr cadastral	Suprafaţa (mp)*	Observaţii / Referinţe
	12.112	

* Suprafaţa este determinată in planul de proiecţie Stereo 70.

DETALII LINIARE IMOBIL

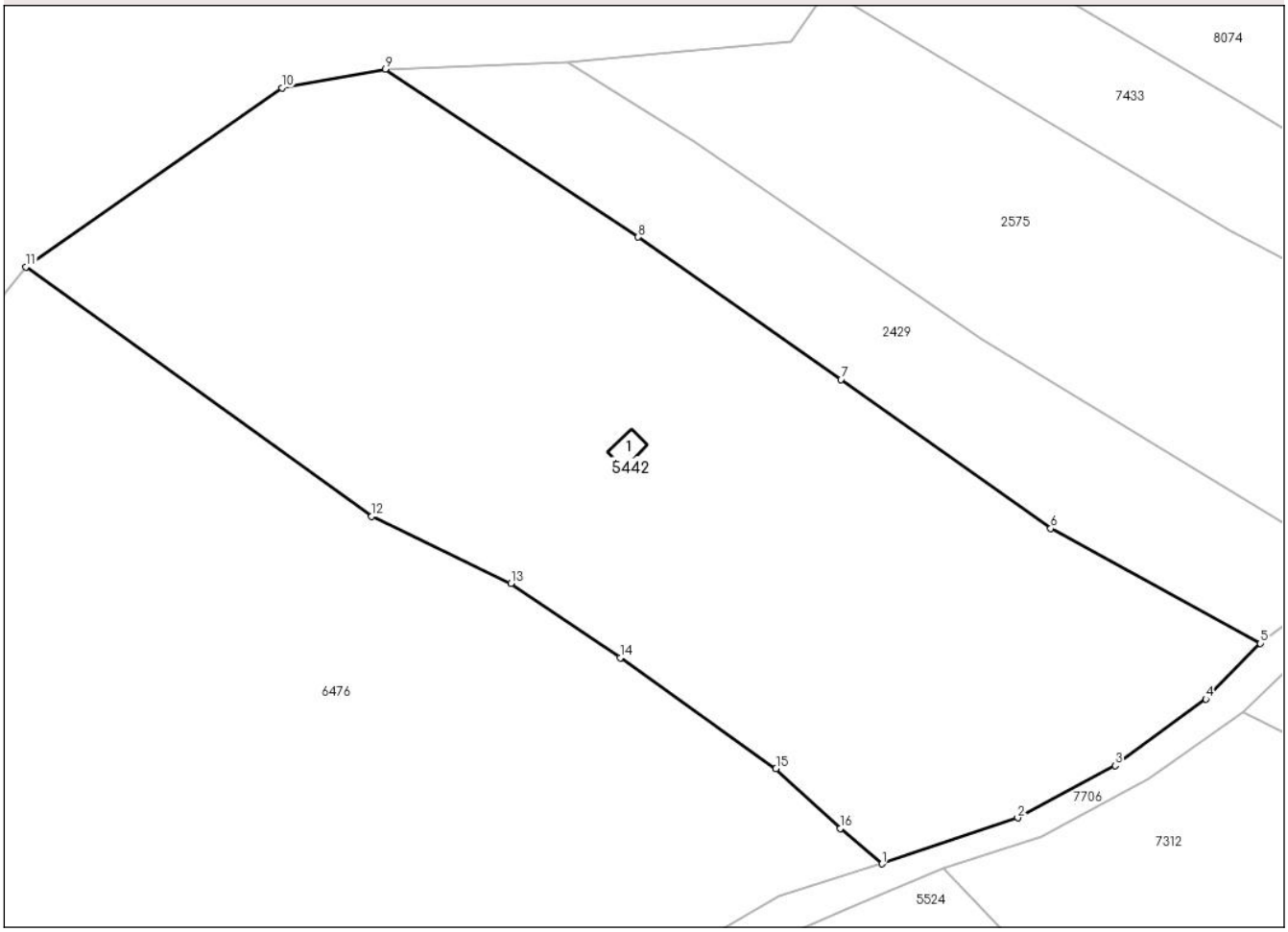

Date referitoare la teren

Crt	Categorie folosință	Intra vilan	Suprafaţa (mp)	Tarla	Parcelă	Nr. topo	Observaţii / Referinţe
1	pasune	NU	7.796	-	-	-	
2	pasune	NU	4.316	-	-	-	Pasune impadurita

Date referitoare la construcţii

Crt	Număr	Destinaţie construcţie	Supraf. (mp)	Situaţie juridică	Observaţii / Referinţe
A1.1		constructii anexa	23	Cu acte	Nr. niveluri:1; S. construita la sol:23 mp;

Lungime Segmente
1) Valorile lungimilor segmentelor sunt obţinute din proiecţie în plan.

Punct început	X / Y	Punct sfârşit	X / Y	Lungime segment (** (m)
1	571.373,885 586.573,217	2	571.397,595 586.581,216	25.023
2	571.397,595 586.581,216	3	571.414,544 586.590,357	19.257
3	571.414,544 586.590,357	4	571.430,351 586.601,927	19.589

Document care conține date cu caracter personal, protejat de prevederile Regulamentului (UE) nr. 679/2016 și Legii 190/2018

Punct început	X / Y	Punct sfârşit	X / Y	Lungime segment (** (m)
4	571.430,351 586.601,927	5	571.439,841 586.611,627	13.57
5	571.439,841 586.611,627	6	571.403,317 586.631,612	41.634
6	571.403,317 586.631,612	7	571.366,792 586.657,569	44.809
7	571.366,792 586.657,569	8	571.331,416 586.682,378	43.208
8	571.331,416 586.682,378	9	571.287,33 586.711,626	52.906
9	571.287,33 586.711,626	10	571.269,299 586.708,358	18.325
10	571.269,299 586.708,358	11	571.224,691 586.677,14	54.447
11	571.224,691 586.677,14	12	571.284,979 586.633,746	74.281
12	571.284,979 586.633,746	13	571.309,229 586.622,066	26.916
13	571.309,229 586.622,066	14	571.328,274 586.609,116	23.031
14	571.328,274 586.609,116	15	571.355,412 586.589,786	33.318
15	571.355,412 586.589,786	16	571.366,616 586.579,407	15.273
16	571.366,616 586.579,407	1	571.373,885 586.573,217	9.547

** Lungimile segmentelor sunt determinate în planul de proiecţie Stereo 70 şi sunt rotunjite la 1 milimetru.
*** Distanţa dintre puncte este formată din segmente cumulate ce sunt mai mici decât valoarea 1 milimetru.

Document care conține date cu caracter personal, protejat de prevederile Regulamentului (UE) nr. 679/2016 și Legii 190/2018

DATE DESPRE IMOBILUL NR. 5630

Oficiul de Cadastru şi Publicitate Imobiliară NEAMT
Biroul de Cadastru şi Publicitate Imobiliară Bicaz

A. Partea I. Descrierea imobilului

TEREN Extravilan

Adresa: Jud. Neamt, pct. 'Paraul Lui Gavrilut'

Nr. Crt	Nr cadastral Nr. topografic	Suprafaţa* (mp)	Observaţii / Referinţe
A1		51.418	Sector cadastral:82 Teren imprejmuit;

B. Partea II. Proprietari şi acte

Inscrieri privitoare la dreptul de proprietate şi alte drepturi reale		Referinţe
5630 / 14/11/2023		
Act Administrativ nr. 2281, din 14/11/2023 emis de Primaria com. Damuc;		
B1	Inscrierea posesiei, drept de PROPRIETATE, dobandit prin Lege, cota actuala 1/1, cota initiala 1/1	A1
	1) **IONCICĂ GRIGORE** 2) **IONCICĂ EUGENIA**, DECEDAT DEFUNCT:Da	

C. Partea III. SARCINI .

Inscrieri privind dezmembramintele dreptului de proprietate, drepturi reale de garanţie şi sarcini	Referinţe
NU SUNT	

Anexa Nr. 1 La Partea I

Teren

Nr cadastral	Suprafaţa (mp)*	Observaţii / Referinţe
	51.418	

* Suprafaţa este determinată in planul de proiecţie Stereo 70.

DETALII LINIARE IMOBIL

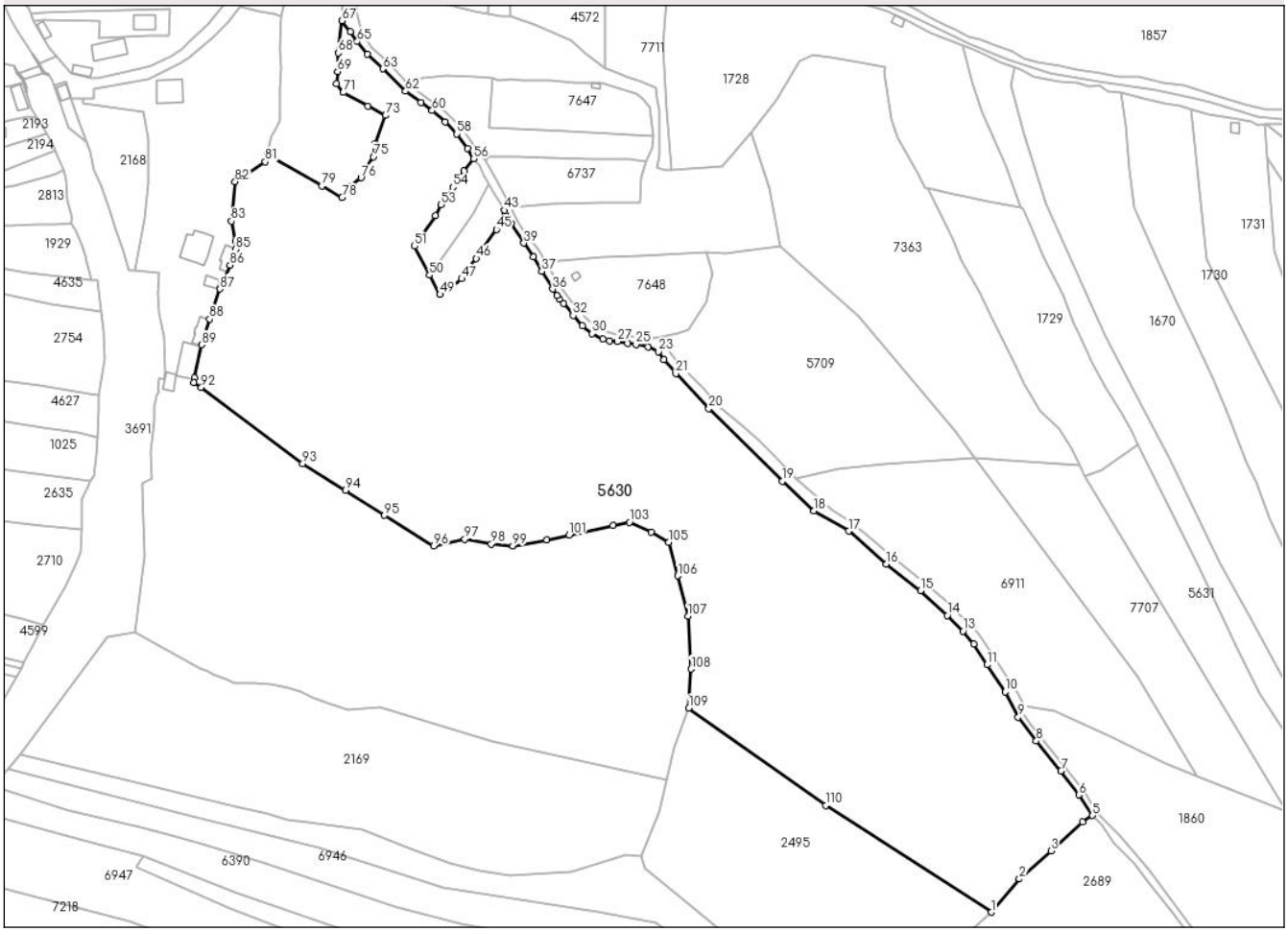

Date referitoare la teren

Crt	Categorie folosință	Intra vilan	Suprafaţa (mp)	Tarla	Parcelă	Nr. topo	Observaţii / Referinţe
1	pasune	NU	10.075	-	-	-	
2	pasune	NU	4.857	-	-	-	Pasune impadurita
3	faneata	NU	36.486	-	-	-	

Lungime Segmente

1) Valorile lungimilor segmentelor sunt obţinute din proiecţie în plan.

Punct început	X / Y	Punct sfârşit	X / Y	Lungime segment
1	569.843,523 586.333,033	2	569.856,817 586.348,664	20.52
4	569.886,721 586.375,387	5	569.891,267 586.378,474	5.495
7	569.876,399 586.399,512	8	569.864,772 586.413,547	18.225
10	569.850,192 586.436,643	11	569.841,672 586.449,397	15.338

Punct început	X / Y	Punct sfârşit	X / Y	Lungime segment
2	569.856,817 586.348,664	3	569.871,667 586.361,875	19.876
5	569.891,267 586.378,474	6	569.884,796 586.388,179	11.665
8	569.864,772 586.413,547	9	569.856,258 586.424,763	14.081
11	569.841,672 586.449,397	12	569.835,269 586.459,117	11.639

Punct început	X / Y	Punct sfârşit	X / Y	Lungime segment
3	569.871,667 586.361,875	4	569.886,721 586.375,387	20.229
6	569.884,796 586.388,179	7	569.876,399 586.399,512	14.105
9	569.856,258 586.424,763	10	569.850,192 586.436,643	13.339
12	569.835,269 586.459,117	13	569.830,346 586.465,188	7.816

Document care conține date cu caracter personal, protejat de prevederile Regulamentului (UE) nr. 679/2016 și Legii 190/2018

Punct început	X / Y	Punct sfârşit	X / Y	Lungime segment
13	569.830,346 586.465,188	14	569.822,897 586.472,534	10.462
16	569.794,02 586.496,819	17	569.776,47 586.512,227	23.354
19	569.745,144 586.535,696	20	569.710,655 586.569,878	48.558
22	569.689,61 586.592,939	23	569.686,83 586.596,663	4.647
25	569.676,334 586.600,066	26	569.672,342 586.600,508	4.016
28	569.663,82 586.601,689	29	569.660,708 586.602,505	3.217
31	569.651,129 586.608,831	32	569.646,754 586.613,602	6.473
34	569.640,224 586.621,341	35	569.639,152 586.622,887	1.881
37	569.632,01 586.634,392	38	569.628,029 586.641,088	7.79
40	569.617,418 586.656,738	41	569.615,981 586.659,011	2.689
43	569.614,485 586.663,115	44	569.612,712 586.658,345	5.089
46	569.601,156 586.640,437	47	569.594,345 586.630,871	11.743
49	569.584,09 586.623,525	50	569.579,144 586.632,631	10.363
52	569.581,87 586.660,513	53	569.584,64 586.665,741	5.916
55	569.595,297 586.681,491	56	569.599,966 586.687,367	7.505
58	569.592,037 586.698,943	59	569.586,603 586.704,645	7.877
61	569.575,124 586.713,79	62	569.567,892 586.719,07	8.954
64	569.549,908 586.736,519	65	569.545,086 586.742,45	7.644
67	569.537,962 586.752,245	68	569.536,152 586.737,072	15.281
70	569.535,3 586.722,644	71	569.538,494 586.718,491	5.239
73	569.558,406 586.707,683	74	569.553,455 586.694,533	14.051
76	569.546,853 586.678,401	77	569.542,061 586.674,514	6.17
79	569.528,538 586.674,621	80	569.502,697 586.689,441	29.789
82	569.487,661 586.676,553	83	569.485,839 586.657,992	18.65
85	569.487,939 586.644,633	86	569.485,218 586.637,384	7.743
88	569.475,6 586.611,9	89	569.471,898 586.599,837	12.618
91	569.468,079 586.582,137	92	569.471,702 586.579,886	4.265
94	569.539,592 586.531,411	95	569.557,933 586.519,657	21.784
97	569.595,683 586.508,467	98	569.608,243 586.506,171	12.768
100	569.634,434 586.508,09	101	569.644,865 586.510,406	10.685
103	569.673,264 586.516,386	104	569.683,414 586.511,898	11.098
106	569.695,968 586.491,197	107	569.700,774 586.472,183	19.612
109	569.701,287 586.429,013	110	569.765,586 586.383,193	78.955

Punct început	X / Y	Punct sfârşit	X / Y	Lungime segment
14	569.822,897 586.472,534	15	569.810,244 586.484,167	17.188
17	569.776,47 586.512,227	18	569.760,144 586.521,819	18.935
20	569.710,655 586.569,878	21	569.695,044 586.586,306	22.662
23	569.686,83 586.596,663	24	569.682,034 586.598,857	5.274
26	569.672,342 586.600,508	27	569.667,621 586.601,434	4.811
29	569.660,708 586.602,505	30	569.655,708 586.605,081	5.625
32	569.646,754 586.613,602	33	569.642,316 586.619,367	7.275
35	569.639,152 586.622,887	36	569.637,086 586.626,076	3.8
38	569.628,029 586.641,088	39	569.623,515 586.647,708	8.013
41	569.615,981 586.659,011	42	569.614,97 586.660,998	2.229
44	569.612,712 586.658,345	45	569.610,59 586.654,019	4.818
47	569.594,345 586.630,871	48	569.588,146 586.625,514	8.193
50	569.579,144 586.632,631	51	569.572,129 586.646,214	15.288
53	569.584,64 586.665,741	54	569.590,114 586.673,985	9.896
56	569.599,966 586.687,367	57	569.596,973 586.692,247	5.725
59	569.586,603 586.704,645	60	569.580,328 586.709,963	8.225
62	569.567,892 586.719,07	63	569.557,178 586.729,593	15.017
65	569.545,086 586.742,45	66	569.541,796 586.747,041	5.648
68	569.536,152 586.737,072	69	569.535,779 586.728,394	8.686
71	569.538,494 586.718,491	72	569.550,101 586.711,942	13.327
74	569.553,455 586.694,533	75	569.552,763 586.688,25	6.321
77	569.542,061 586.674,514	78	569.538,015 586.669,137	6.729
80	569.502,697 586.689,441	81	569.501,771 586.685,931	3.63
83	569.485,839 586.657,992	84	569.487,778 586.648,602	9.588
86	569.485,218 586.637,384	87	569.480,504 586.626,052	12.273
89	569.471,898 586.599,837	90	569.468,507 586.584,41	15.795
92	569.471,702 586.579,886	93	569.519,455 586.544,017	59.724
95	569.557,933 586.519,657	96	569.581,175 586.505,314	27.311
98	569.608,243 586.506,171	99	569.618,402 586.505,274	10.199
101	569.644,865 586.510,406	102	569.665,518 586.514,787	21.113
104	569.683,414 586.511,898	105	569.691,664 586.507,01	9.589
107	569.700,774 586.472,183	108	569.702,272 586.447,415	24.813
110	569.765,586 586.383,193	1	569.843,523 586.333,033	92.683

Punct început	X / Y	Punct sfârşit	X / Y	Lungime segment
15	569.810,244 586.484,167	16	569.794,02 586.496,819	20.574
18	569.760,144 586.521,819	19	569.745,144 586.535,696	20.435
21	569.695,044 586.586,306	22	569.689,61 586.592,939	8.575
24	569.682,034 586.598,857	25	569.676,334 586.600,066	5.827
27	569.667,621 586.601,434	28	569.663,82 586.601,689	3.81
30	569.655,708 586.605,081	31	569.651,129 586.608,831	5.919
33	569.642,316 586.619,367	34	569.640,224 586.621,341	2.876
36	569.637,086 586.626,076	37	569.632,01 586.634,392	9.743
39	569.623,515 586.647,708	40	569.617,418 586.656,738	10.896
42	569.614,97 586.660,998	43	569.614,485 586.663,115	2.172
45	569.610,59 586.654,019	46	569.601,156 586.640,437	16.537
48	569.588,146 586.625,514	49	569.584,09 586.623,525	4.517
51	569.572,129 586.646,214	52	569.581,87 586.660,513	17.302
54	569.590,114 586.673,985	55	569.595,297 586.681,491	9.122
57	569.596,973 586.692,247	58	569.592,037 586.698,943	8.319
60	569.580,328 586.709,963	61	569.575,124 586.713,79	6.46
63	569.557,178 586.729,593	64	569.549,908 586.736,519	10.041
66	569.541,796 586.747,041	67	569.537,962 586.752,245	6.464
69	569.535,779 586.728,394	70	569.535,3 586.722,644	5.77
72	569.550,101 586.711,942	73	569.558,406 586.707,683	9.333
75	569.552,763 586.688,25	76	569.546,853 586.678,401	11.486
78	569.538,015 586.669,137	79	569.528,538 586.674,621	10.949
81	569.501,771 586.685,931	82	569.487,661 586.676,553	16.942
84	569.487,778 586.648,602	85	569.487,939 586.644,633	3.972
87	569.480,504 586.626,052	88	569.475,6 586.611,9	14.978
90	569.468,507 586.584,41	91	569.468,079 586.582,137	2.313
93	569.519,455 586.544,017	94	569.539,592 586.531,411	23.757
96	569.581,175 586.505,314	97	569.595,683 586.508,467	14.847
99	569.618,402 586.505,274	100	569.634,434 586.508,09	16.277
102	569.665,518 586.514,787	103	569.673,264 586.516,386	7.909
105	569.691,664 586.507,01	106	569.695,968 586.491,197	16.388
108	569.702,272 586.447,415	109	569.701,287 586.429,013	18.428

Document care conține date cu caracter personal, protejat de prevederile Regulamentului (UE) nr. 679/2016 și Legii 190/2018

** Lungimile segmentelor sunt determinate în planul de proiecţie Stereo 70 şi sunt rotunjite la 1 milimetru.
*** Distanţa dintre puncte este formată din segmente cumulate ce sunt mai mici decât valoarea 1 milimetru.

DATE DESPRE IMOBILUL NR. 5631

Oficiul de Cadastru şi Publicitate Imobiliară NEAMT
Biroul de Cadastru şi Publicitate Imobiliară Bicaz

A. Partea I. Descrierea imobilului

TEREN Extravilan

Adresa: Jud. Neamt, pct. 'Glodu'

Nr. Crt	Nr cadastral Nr. topografic	Suprafaţa* (mp)	Observaţii / Referinţe
A1		4.209	Sector cadastral:82 Teren neimprejmuit;

B. Partea II. Proprietari şi acte

Inscrieri privitoare la dreptul de proprietate şi alte drepturi reale		Referinţe
5631 / 14/11/2023		
Act Administrativ nr. 2282, din 14/11/2023 emis de Primaria com. Damuc;		
B1	Inscrierea posesiei, drept de PROPRIETATE, dobandit prin Lege, cota actuala 1/1, cota initiala 1/1	A1
	1) **IONCICĂ GRIGORE** 2) **IONCICĂ EUGENIA**, DECEDAT DEFUNCT:Da	

C. Partea III. SARCINI .

Inscrieri privind dezmembramintele dreptului de proprietate, drepturi reale de garanţie şi sarcini	Referinţe
NU SUNT	

Anexa Nr. 1 La Partea I

Teren

Nr cadastral	Suprafaţa (mp)*	Observaţii / Referinţe
	4.209	

* Suprafaţa este determinată in planul de proiecţie Stereo 70.

DETALII LINIARE IMOBIL

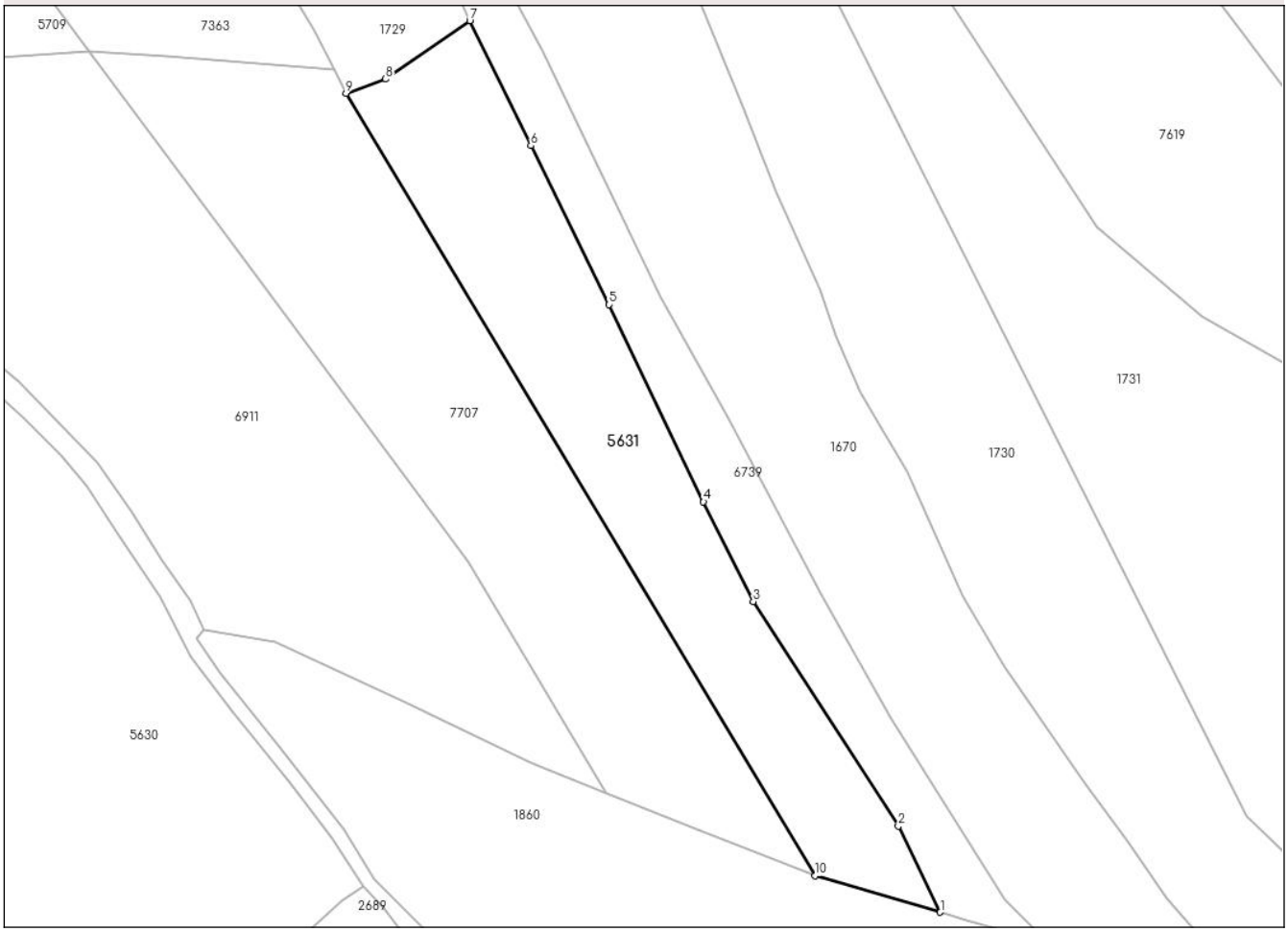

Date referitoare la teren

Crt	Categorie folosință	Intra vilan	Suprafaţa (mp)	Tarla	Parcelă	Nr. topo	Observaţii / Referinţe
1	pasune	NU	4.209	-	-	-	Pasune impadurita

Lungime Segmente
1) Valorile lungimilor segmentelor sunt obţinute din proiecţie în plan.

Punct început	X / Y	Punct sfârşit	X / Y	Lungime segment (** (m)
1	570.007,643 586.373,218	2	569.999,187 586.390,543	19.278
2	569.999,187 586.390,543	3	569.969,904 586.435,856	53.951
3	569.969,904 586.435,856	4	569.959,858 586.455,948	22.464
4	569.959,858 586.455,948	5	569.940,835 586.495,704	44.073
5	569.940,835 586.495,704	6	569.925,018 586.527,765	35.75

Document care conține date cu caracter personal, protejat de prevederile Regulamentului (UE) nr. 679/2016 și Legii 190/2018

Punct început	X / Y	Punct sfârşit	X / Y	Lungime segment (** (m)
6	569.925,018 586.527,765	7	569.912,679 586.552,939	28.035
7	569.912,679 586.552,939	8	569.895,7 586.541,174	20.657
8	569.895,7 586.541,174	9	569.887,704 586.538,293	8.499
9	569.887,704 586.538,293	10	569.982,375 586.380,54	183.98
10	569.982,375 586.380,54	1	570.007,643 586.373,218	26.307

** Lungimile segmentelor sunt determinate în planul de proiecţie Stereo 70 şi sunt rotunjite la 1 milimetru.
*** Distanţa dintre puncte este formată din segmente cumulate ce sunt mai mici decât valoarea 1 milimetru.

Document care conține date cu caracter personal, protejat de prevederile Regulamentului (UE) nr. 679/2016 și Legii 190/2018

DATE DESPRE IMOBILUL NR. 5633

Oficiul de Cadastru şi Publicitate Imobiliară NEAMT
Biroul de Cadastru şi Publicitate Imobiliară Bicaz

A. Partea I. Descrierea imobilului

TEREN Extravilan

Adresa: Jud. Neamt, pct. 'Glodu'

Nr. Crt	Nr cadastral Nr. topografic	Suprafaţa* (mp)	Observaţii / Referinţe
A1		65.231	Sector cadastral:82 Teren neimprejmuit;

B. Partea II. Proprietari şi acte

Inscrieri privitoare la dreptul de proprietate şi alte drepturi reale		Referinţe
5633 / 22/11/2023		
Act Administrativ nr. 2373, din 22/11/2023 emis de Primaria com. Damuc;		
B1	Inscrierea posesiei, drept de PROPRIETATE, dobandit prin Lege, cota actuala 1/1, cota initiala 1/1	A1
	1) **IONCICĂ GRIGORE** 2) **IONCICĂ EUGENIA**, DECEDAT DEFUNCT:Da	

C. Partea III. SARCINI .

Inscrieri privind dezmembramintele dreptului de proprietate, drepturi reale de garanţie şi sarcini	Referinţe
NU SUNT	

Document care conține date cu caracter personal, protejat de prevederile Regulamentului (UE) nr. 679/2016 și Legii 190/2018

Anexa Nr. 1 La Partea I

Teren

Nr cadastral	Suprafaţa (mp)*	Observaţii / Referinţe
	65.231	

* Suprafaţa este determinată in planul de proiecţie Stereo 70.

DETALII LINIARE IMOBIL

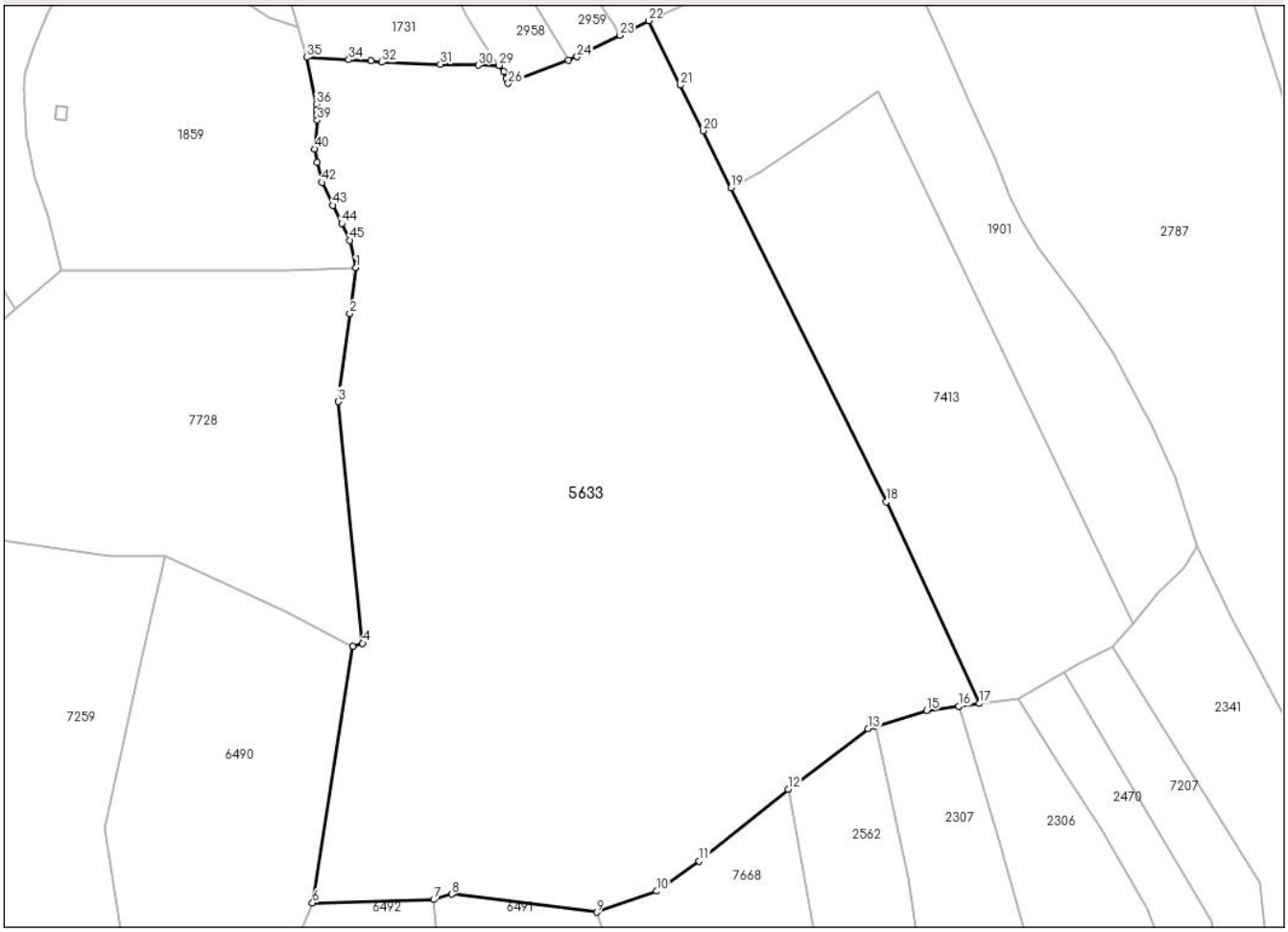

Date referitoare la teren

Crt	Categorie folosință	Intra vilan	Suprafaţa (mp)	Tarla	Parcelă	Nr. topo	Observaţii / Referinţe
1	pasune	NU	10.026	-	-	-	
2	pasune	NU	55.205	-	-	-	Pasune impadurita

Lungime Segmente

1) Valorile lungimilor segmentelor sunt obţinute din proiecţie în plan.

Punct început	X / Y	Punct sfârşit	X / Y	Lungime segment
1	570.273,651 585.897,165	2	570.271,205 585.878,625	18.701
4	570.276,327 585.745,86	5	570.272,419 585.744,603	4.105
7	570.305,01 585.642,463	8	570.312,337 585.644,722	7.667
10	570.394,91 585.645,882	11	570.412,082 585.658,065	21.055
13	570.480,422 585.711,321	14	570.483,24 585.712,216	2.957

Punct început	X / Y	Punct sfârşit	X / Y	Lungime segment
2	570.271,205 585.878,625	3	570.266,531 585.843,204	35.728
5	570.272,419 585.744,603	6	570.256,123 585.641,17	104.709
8	570.312,337 585.644,722	9	570.370,776 585.637,412	58.894
11	570.412,082 585.658,065	12	570.448,05 585.686,955	46.134
14	570.483,24 585.712,216	15	570.503,851 585.718,764	21.626

Punct început	X / Y	Punct sfârşit	X / Y	Lungime segment
3	570.266,531 585.843,204	4	570.276,327 585.745,86	97.836
6	570.256,123 585.641,17	7	570.305,01 585.642,463	48.904
9	570.370,776 585.637,412	10	570.394,91 585.645,882	25.577
12	570.448,05 585.686,955	13	570.480,422 585.711,321	40.517
15	570.503,851 585.718,764	16	570.516,917 585.720,448	13.174

Document care conține date cu caracter personal, protejat de prevederile Regulamentului (UE) nr. 679/2016 și Legii 190/2018

Punct început	X / Y	Punct sfârşit	X / Y	Lungime segment
16	570.516,917 585.720,448	17	570.525,265 585.721,524	8.417
19	570.425,01 585.929,374	20	570.413,657 585.952,38	25.655
22	570.391,732 585.996,733	23	570.380,116 585.990,89	13.003
25	570.359,447 585.980,893	26	570.335,082 585.971,511	26.109
28	570.333,312 585.976,131	29	570.331,363 585.978,761	3.273
31	570.307,666 585.979,131	32	570.284,061 585.980,045	23.623
34	570.270,708 585.981,029	35	570.253,722 585.982,024	17.015
37	570.257,768 585.960,9	38	570.257,829 585.958,901	2.0
40	570.257,046 585.945,076	41	570.257,869 585.939,62	5.518
43	570.264,344 585.922,321	44	570.267,936 585.914,961	8.19

Punct început	X / Y	Punct sfârşit	X / Y	Lungime segment
17	570.525,265 585.721,524	18	570.487,545 585.802,797	89.6
20	570.413,657 585.952,38	21	570.404,556 585.970,791	20.538
23	570.380,116 585.990,89	24	570.362,839 585.982,199	19.34
26	570.335,082 585.971,511	27	570.334,289 585.973,581	2.217
29	570.331,363 585.978,761	30	570.322,986 585.978,807	8.377
32	570.284,061 585.980,045	33	570.279,687 585.980,589	4.408
35	570.253,722 585.982,024	36	570.257,631 585.963,067	19.356
38	570.257,829 585.958,901	39	570.257,937 585.956,638	2.266
41	570.257,869 585.939,62	42	570.259,861 585.931,566	8.297
44	570.267,936 585.914,961	45	570.271,205 585.908,271	7.446

Punct început	X / Y	Punct sfârşit	X / Y	Lungime segment
18	570.487,545 585.802,797	19	570.425,01 585.929,374	141.182
21	570.404,556 585.970,791	22	570.391,732 585.996,733	28.939
24	570.362,839 585.982,199	25	570.359,447 585.980,893	3.635
27	570.334,289 585.973,581	28	570.333,312 585.976,131	2.731
30	570.322,986 585.978,807	31	570.307,666 585.979,131	15.323
33	570.279,687 585.980,589	34	570.270,708 585.981,029	8.99
36	570.257,631 585.963,067	37	570.257,768 585.960,9	2.171
39	570.257,937 585.956,638	40	570.257,046 585.945,076	11.596
42	570.259,861 585.931,566	43	570.264,344 585.922,321	10.275
45	570.271,205 585.908,271	1	570.273,651 585.897,165	11.372

** Lungimile segmentelor sunt determinate în planul de proiecţie Stereo 70 şi sunt rotunjite la 1 milimetru.
*** Distanţa dintre puncte este formată din segmente cumulate ce sunt mai mici decât valoarea 1 milimetru.

Document care conține date cu caracter personal, protejat de prevederile Regulamentului (UE) nr. 679/2016 și Legii 190/2018

DATE DESPRE IMOBILUL NR. 5635

Oficiul de Cadastru şi Publicitate Imobiliară NEAMT
Biroul de Cadastru şi Publicitate Imobiliară Bicaz

A. Partea I. Descrierea imobilului

TEREN Extravilan

Adresa: Jud. Neamt, pct. 'Glodu'

Nr. Crt	Nr cadastral Nr. topografic	Suprafaţa* (mp)	Observaţii / Referinţe
A1		5.717	Sector cadastral:82 Teren neimprejmuit;

Construcţii

Crt	Nr cadastral Nr. topografic	Adresa	Observaţii / Referinţe
A1.1		Jud. Neamt	Nr. niveluri:1; S. construita la sol:26 mp;

B. Partea II. Proprietari şi acte

Inscrieri privitoare la dreptul de proprietate şi alte drepturi reale		Referinţe
5635 / 14/11/2023		
Act Administrativ nr. 2283, din 14/11/2023 emis de Primaria com. Damuc;		
B1	Inscrierea posesiei, drept de PROPRIETATE, dobandit prin Lege, cota actuala 1/1, cota initiala 1/1	A1
	1) **IONCICĂ GRIGORE** 2) **IONCICĂ EUGENIA**, DECEDAT DEFUNCT:Da	
Act Administrativ nr. 2211, din 10/11/2023 emis de Primaria com. Damuc;		
B2	Intabulare, drept de PROPRIETATE, dobandit prin Lege, cota actuala 1/1, cota initiala 1/1	A1.1
	1) **IONCICĂ GRIGORE** 2) **IONCICĂ EUGENIA**, DECEDAT DEFUNCT:Da	

C. Partea III. SARCINI .

Inscrieri privind dezmembramintele dreptului de proprietate, drepturi reale de garanţie şi sarcini	Referinţe
NU SUNT	

Document care conține date cu caracter personal, protejat de prevederile Regulamentului (UE) nr. 679/2016 și Legii 190/2018

Anexa Nr. 1 La Partea I

Teren

Nr cadastral	Suprafaţa (mp)*	Observaţii / Referinţe
	5.717	

* Suprafaţa este determinată in planul de proiecţie Stereo 70.

DETALII LINIARE IMOBIL

Date referitoare la teren

Crt	Categorie folosință	Intra vilan	Suprafaţa (mp)	Tarla	Parcelă	Nr. topo	Observaţii / Referinţe
1	faneata	NU	5.717	-	-	-	

Date referitoare la construcţii

Crt	Număr	Destinaţie construcţie	Supraf. (mp)	Situaţie juridică	Observaţii / Referinţe
A1.1		constructii anexa	26	Cu acte	Nr. niveluri:1; S. construita la sol:26 mp;

Lungime Segmente

1) Valorile lungimilor segmentelor sunt obţinute din proiecţie în plan.

Punct început	X / Y	Punct sfârşit	X / Y	Lungime segment (** (m)
1	569.966,463 585.964,856	2	569.966,84 585.970,784	5.94
3	569.966,769 585.982,739	4	569.969,876 586.019,178	36.571
5	569.974,748 586.042,729	6	569.978,096 586.094,332	51.711
7	569.992,943 586.113,617	8	570.015,748 586.132,749	29.767

Punct început	X / Y	Punct sfârşit	X / Y	Lungime segment (** (m)
2	569.966,84 585.970,784	3	569.966,769 585.982,739	11.955
4	569.969,876 586.019,178	5	569.974,748 586.042,729	24.05
6	569.978,096 586.094,332	7	569.992,943 586.113,617	24.338
8	570.015,748 586.132,749	9	570.079,267 586.144,993	64.688

Document care conține date cu caracter personal, protejat de prevederile Regulamentului (UE) nr. 679/2016 și Legii 190/2018

Punct început	X / Y	Punct sfârşit	X / Y	Lungime segment (** (m)
9	570.079,267 586.144,993	10	570.091,923 586.145,019	12.656
11	570.089,578 586.154,678	12	570.086,847 586.158,402	4.618
13	570.071,589 586.157,253	14	570.062,206 586.156,478	9.415
15	570.045,573 586.155,361	16	570.029,311 586.154,43	16.289
17	570.015,905 586.152,63	18	570.009,016 586.149,278	7.661
19	569.999,271 586.142,637	20	569.991,575 586.136,679	9.733
21	569.979,348 586.124,203	22	569.962,714 586.107,259	23.744
23	569.954,96 586.098,318	24	569.952,832 586.064,302	34.082
25	569.950,473 586.050,45	26	569.947,124 586.025,562	25.112
27	569.943,893 586.007,738	28	569.942,773 586.003,237	4.638
29	569.942,57 586.002,42	30	569.939,994 585.990,343	12.349
31	569.938,8 585.981,541	32	569.938,77 585.973,346	8.195
33	569.939,244 585.966,698	1	569.966,463 585.964,856	27.281

Punct început	X / Y	Punct sfârşit	X / Y	Lungime segment (** (m)
10	570.091,923 586.145,019	11	570.089,578 586.154,678	9.94
12	570.086,847 586.158,402	13	570.071,589 586.157,253	15.301
14	570.062,206 586.156,478	15	570.045,573 586.155,361	16.67
16	570.029,311 586.154,43	17	570.015,905 586.152,63	13.526
18	570.009,016 586.149,278	19	569.999,271 586.142,637	11.793
20	569.991,575 586.136,679	21	569.979,348 586.124,203	17.469
22	569.962,714 586.107,259	23	569.954,96 586.098,318	11.835
24	569.952,832 586.064,302	25	569.950,473 586.050,45	14.051
26	569.947,124 586.025,562	27	569.943,893 586.007,738	18.114
28	569.942,773 586.003,237	29	569.942,57 586.002,42	0.842
30	569.939,994 585.990,343	31	569.938,8 585.981,541	8.883
32	569.938,77 585.973,346	33	569.939,244 585.966,698	6.665

** Lungimile segmentelor sunt determinate în planul de proiecţie Stereo 70 şi sunt rotunjite la 1 milimetru.
*** Distanţa dintre puncte este formată din segmente cumulate ce sunt mai mici decât valoarea 1 milimetru.

Document care conține date cu caracter personal, protejat de prevederile Regulamentului (UE) nr. 679/2016 și Legii 190/2018

DATE DESPRE IMOBILUL NR. 5636

Oficiul de Cadastru şi Publicitate Imobiliară NEAMT
Biroul de Cadastru şi Publicitate Imobiliară Bicaz

A. Partea I. Descrierea imobilului

TEREN Extravilan

Adresa: Jud. Neamt, pct. 'Glodu'

Nr. Crt	Nr cadastral Nr. topografic	Suprafaţa* (mp)	Observaţii / Referinţe
A1		1.532	Sector cadastral:82 Teren neimprejmuit;

B. Partea II. Proprietari şi acte

Inscrieri privitoare la dreptul de proprietate şi alte drepturi reale		Referinţe
5636 / 14/11/2023		
Act Administrativ nr. 2284, din 14/11/2023 emis de Primaria com. Damuc;		
B1	Inscrierea posesiei, drept de PROPRIETATE, dobandit prin Lege, cota actuala 1/1, cota initiala 1/1	A1
	1) **IONCICĂ GRIGORE** 2) **IONCICĂ EUGENIA**, DECEDAT DEFUNCT:Da	

C. Partea III. SARCINI .

Inscrieri privind dezmembramintele dreptului de proprietate, drepturi reale de garanţie şi sarcini	Referinţe
NU SUNT	

Anexa Nr. 1 La Partea I

Teren

Nr cadastral	Suprafaţa (mp)*	Observaţii / Referinţe
	1.532	

* Suprafaţa este determinată in planul de proiecţie Stereo 70.

DETALII LINIARE IMOBIL

Date referitoare la teren

Crt	Categorie folosință	Intra vilan	Suprafaţa (mp)	Tarla	Parcelă	Nr. topo	Observaţii / Referinţe
1	faneata	NU	1.532	-	-	-	

Lungime Segmente
1) Valorile lungimilor segmentelor sunt obţinute din proiecţie în plan.

Punct început	X / Y	Punct sfârşit	X / Y	Lungime segment (** (m)
1	569.962,796 585.881,304	2	569.979,426 585.888,473	18.109
2	569.979,426 585.888,473	3	569.967,519 585.942,2	55.031
3	569.967,519 585.942,2	4	569.966,074 585.958,723	16.586
4	569.966,074 585.958,723	5	569.966,296 585.962,225	3.509
5	569.966,296 585.962,225	6	569.939,863 585.963,643	26.471

Document care conține date cu caracter personal, protejat de prevederile Regulamentului (UE) nr. 679/2016 și Legii 190/2018

Punct început	X / Y	Punct sfârşit	X / Y	Lungime segment (** (m)
6	569.939,863 585.963,643	7	569.943,647 585.953,25	11.06
7	569.943,647 585.953,25	8	569.946,452 585.945,1	8.619
8	569.946,452 585.945,1	9	569.949,944 585.935,778	9.955
9	569.949,944 585.935,778	10	569.952,959 585.922,798	13.326
10	569.952,959 585.922,798	11	569.953,875 585.918,967	3.939
11	569.953,875 585.918,967	12	569.957,051 585.906,531	12.835
12	569.957,051 585.906,531	13	569.960,189 585.895,932	11.054
13	569.960,189 585.895,932	14	569.961,145 585.891,723	4.316
14	569.961,145 585.891,723	15	569.962,064 585.887,093	4.72
15	569.962,064 585.887,093	1	569.962,796 585.881,304	5.835

** Lungimile segmentelor sunt determinate în planul de proiecţie Stereo 70 şi sunt rotunjite la 1 milimetru.
*** Distanţa dintre puncte este formată din segmente cumulate ce sunt mai mici decât valoarea 1 milimetru.

Document care conține date cu caracter personal, protejat de prevederile Regulamentului (UE) nr. 679/2016 și Legii 190/2018

DATE DESPRE IMOBILUL NR. 5637

Oficiul de Cadastru şi Publicitate Imobiliară NEAMT
Biroul de Cadastru şi Publicitate Imobiliară Bicaz

A. Partea I. Descrierea imobilului

TEREN Extravilan

Adresa: Jud. Neamt, pct. 'Glodu'

Nr. Crt	Nr cadastral Nr. topografic	Suprafaţa* (mp)	Observaţii / Referinţe
A1		2.896	Sector cadastral:82 Teren neimprejmuit;

B. Partea II. Proprietari şi acte

Inscrieri privitoare la dreptul de proprietate şi alte drepturi reale		Referinţe
5637 / 14/11/2023		
Act Administrativ nr. 2285, din 14/11/2023 emis de Primaria com. Damuc;		
B1	Inscrierea posesiei, drept de PROPRIETATE, dobandit prin Lege, cota actuala 1/1, cota initiala 1/1	A1
	1) **IONCICĂ GRIGORE** 2) **IONCICĂ EUGENIA**, DECEDAT DEFUNCT:Da	

C. Partea III. SARCINI .

Inscrieri privind dezmembramintele dreptului de proprietate, drepturi reale de garanţie şi sarcini	Referinţe
NU SUNT	

Anexa Nr. 1 La Partea I

Teren

Nr cadastral	Suprafaţa (mp)*	Observaţii / Referinţe
	2.896	

* Suprafaţa este determinată in planul de proiecţie Stereo 70.

DETALII LINIARE IMOBIL

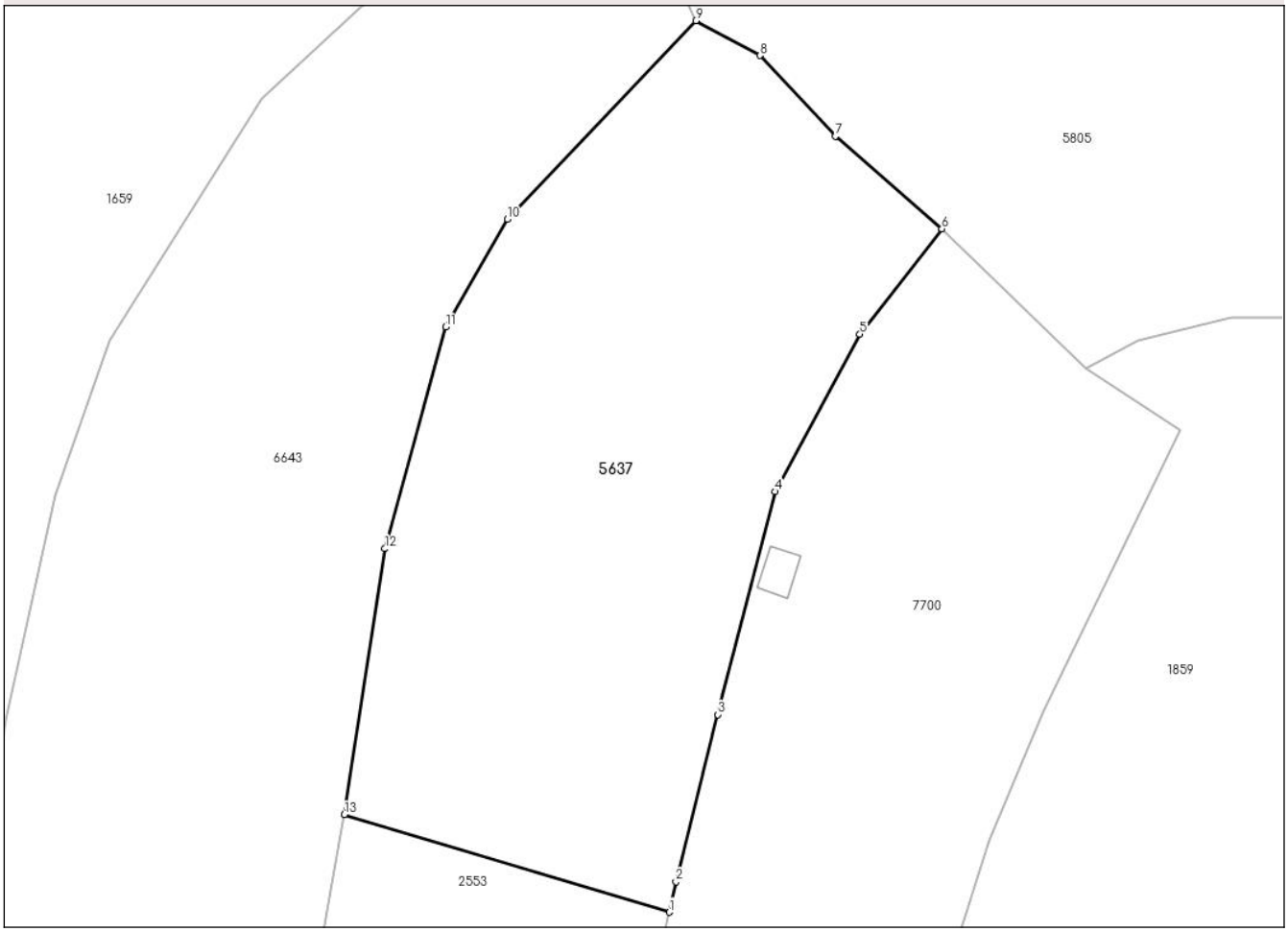

Date referitoare la teren

Crt	Categorie folosință	Intra vilan	Suprafaţa (mp)	Tarla	Parcelă	Nr. topo	Observaţii / Referinţe
1	faneata	NU	2.896	-	-	-	

Lungime Segmente
1) Valorile lungimilor segmentelor sunt obţinute din proiecţie în plan.

Punct început	X / Y	Punct sfârşit	X / Y	Lungime segment (** (m)
1	570.111,584 585.978,823	2	570.112,276 585.981,855	3.11
2	570.112,276 585.981,855	3	570.116,452 585.998,568	17.227
3	570.116,452 585.998,568	4	570.122,196 586.020,853	23.013
4	570.122,196 586.020,853	5	570.130,661 586.036,559	17.842
5	570.130,661 586.036,559	6	570.138,869 586.047,099	13.359

Document care conține date cu caracter personal, protejat de prevederile Regulamentului (UE) nr. 679/2016 și Legii 190/2018

Punct început	X / Y	Punct sfârşit	X / Y	Lungime segment (** (m)
6	570.138,869 586.047,099	7	570.128,227 586.056,364	14.11
7	570.128,227 586.056,364	8	570.120,676 586.064,425	11.045
8	570.120,676 586.064,425	9	570.114,248 586.067,895	7.305
9	570.114,248 586.067,895	10	570.095,422 586.048,048	27.355
10	570.095,422 586.048,048	11	570.089,248 586.037,283	12.41
11	570.089,248 586.037,283	12	570.083,177 586.015,141	22.959
12	570.083,177 586.015,141	13	570.079,096 585.988,56	26.892
13	570.079,096 585.988,56	1	570.111,584 585.978,823	33.916

** Lungimile segmentelor sunt determinate în planul de proiecţie Stereo 70 şi sunt rotunjite la 1 milimetru.
*** Distanţa dintre puncte este formată din segmente cumulate ce sunt mai mici decât valoarea 1 milimetru.

Document care conține date cu caracter personal, protejat de prevederile Regulamentului (UE) nr. 679/2016 și Legii 190/2018

DATE DESPRE IMOBILUL NR. 5641

Oficiul de Cadastru şi Publicitate Imobiliară NEAMT
Biroul de Cadastru şi Publicitate Imobiliară Bicaz

A. Partea I. Descrierea imobilului

TEREN Extravilan

Adresa: Jud. Neamt, pct. 'Glodu'

Nr. Crt	Nr cadastral Nr. topografic	Suprafaţa* (mp)	Observaţii / Referinţe
A1		8.106	Sector cadastral:82 Teren imprejmuit;

Construcţii

Crt	Nr cadastral Nr. topografic	Adresa	Observaţii / Referinţe
A1.1		Jud. Neamt	Nr. niveluri:1; S. construita la sol:32 mp;

B. Partea II. Proprietari şi acte

Inscrieri privitoare la dreptul de proprietate şi alte drepturi reale		Referinţe
5641 / 14/11/2023		
Act Administrativ nr. 2286, din 14/11/2023 emis de Primaria com. Damuc;		
B1	Inscrierea posesiei, drept de PROPRIETATE, dobandit prin Lege, cota actuala 1/1, cota initiala 1/1	A1
	1) **GÎRBULEŢ IULIAN**	
Act Administrativ nr. 2211, din 10/11/2023 emis de Primaria com. Damuc;		
B2	Intabulare, drept de PROPRIETATE, dobandit prin Lege, cota actuala 1/1, cota initiala 1/1	A1.1
	1) **GÎRBULEŢ IULIAN**	

C. Partea III. SARCINI .

Inscrieri privind dezmembramintele dreptului de proprietate, drepturi reale de garanţie şi sarcini	Referinţe
NU SUNT	

Anexa Nr. 1 La Partea I

Teren

Nr cadastral	Suprafaţa (mp)*	Observaţii / Referinţe
	8.106	

* Suprafaţa este determinată in planul de proiecţie Stereo 70.

DETALII LINIARE IMOBIL

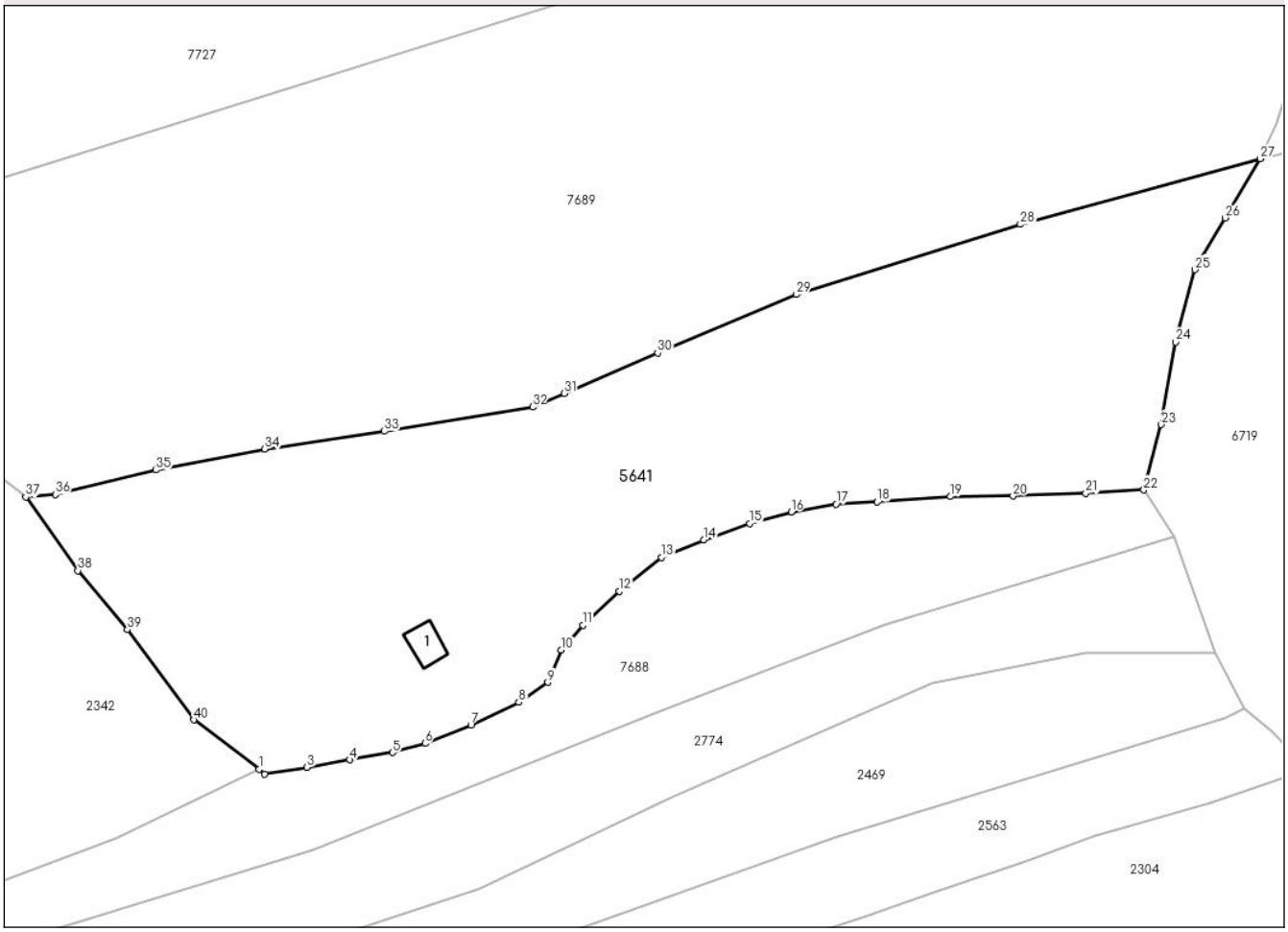

Date referitoare la teren

Crt	Categorie folosință	Intra vilan	Suprafaţa (mp)	Tarla	Parcelă	Nr. topo	Observaţii / Referinţe
1	faneata	NU	8.106	-	-	-	

Date referitoare la construcţii

Crt	Număr	Destinaţie construcţie	Supraf. (mp)	Situaţie juridică	Observaţii / Referinţe
A1.1		constructii anexa	32	Cu acte	Nr. niveluri:1; S. construita la sol:32 mp;

Lungime Segmente

1) Valorile lungimilor segmentelor sunt obţinute din proiecţie în plan.

Punct început	X / Y	Punct sfârşit	X / Y	Lungime segment (** (m)
1	569.516,17 585.545,78	2	569.517,067 585.544,929	1.236
3	569.524,189 585.546,097	4	569.531,366 585.547,349	7.285
5	569.538,516 585.548,546	6	569.543,997 585.550,076	5.691
7	569.551,717 585.553,205	8	569.559,729 585.556,989	8.861

Punct început	X / Y	Punct sfârşit	X / Y	Lungime segment (** (m)
2	569.517,067 585.544,929	3	569.524,189 585.546,097	7.217
4	569.531,366 585.547,349	5	569.538,516 585.548,546	7.25
6	569.543,997 585.550,076	7	569.551,717 585.553,205	8.33
8	569.559,729 585.556,989	9	569.564,625 585.560,327	5.926

Document care conține date cu caracter personal, protejat de prevederile Regulamentului (UE) nr. 679/2016 și Legii 190/2018

Punct început	X / Y	Punct sfârşit	X / Y	Lungime segment (** (m)
9	569.564,625 585.560,327	10	569.566,906 585.565,724	5.859
11	569.570,467 585.569,897	12	569.576,643 585.575,628	8.425
13	569.583,709 585.581,303	14	569.590,776 585.584,252	7.658
15	569.598,51 585.586,979	16	569.605,464 585.588,926	7.221
17	569.613,031 585.590,206	18	569.619,931 585.590,595	6.911
19	569.632,227 585.591,486	20	569.642,743 585.591,597	10.517
21	569.654,928 585.592,042	22	569.664,665 585.592,598	9.753
23	569.667,614 585.603,559	24	569.670,006 585.617,414	14.06
25	569.673,289 585.629,543	26	569.678,297 585.638,223	10.021
27	569.684,227 585.648,147	28	569.643,948 585.637,129	41.759
29	569.606,355 585.625,384	30	569.583,048 585.615,582	25.284
31	569.567,382 585.608,793	32	569.562,064 585.606,506	5.789
33	569.537,165 585.602,428	34	569.517,101 585.599,475	20.28
35	569.498,828 585.595,942	36	569.481,91 585.591,827	17.411
37	569.476,98 585.591,4	38	569.485,702 585.579,073	15.101
39	569.494,02 585.569,16	40	569.505,152 585.554,031	18.783

Punct început	X / Y	Punct sfârşit	X / Y	Lungime segment (** (m)
10	569.566,906 585.565,724	11	569.570,467 585.569,897	5.486
12	569.576,643 585.575,628	13	569.583,709 585.581,303	9.063
14	569.590,776 585.584,252	15	569.598,51 585.586,979	8.201
16	569.605,464 585.588,926	17	569.613,031 585.590,206	7.674
18	569.619,931 585.590,595	19	569.632,227 585.591,486	12.328
20	569.642,743 585.591,597	21	569.654,928 585.592,042	12.193
22	569.664,665 585.592,598	23	569.667,614 585.603,559	11.351
24	569.670,006 585.617,414	25	569.673,289 585.629,543	12.565
26	569.678,297 585.638,223	27	569.684,227 585.648,147	11.561
28	569.643,948 585.637,129	29	569.606,355 585.625,384	39.385
30	569.583,048 585.615,582	31	569.567,382 585.608,793	17.074
32	569.562,064 585.606,506	33	569.537,165 585.602,428	25.231
34	569.517,101 585.599,475	35	569.498,828 585.595,942	18.611
36	569.481,91 585.591,827	37	569.476,98 585.591,4	4.948
38	569.485,702 585.579,073	39	569.494,02 585.569,16	12.941
40	569.505,152 585.554,031	1	569.516,17 585.545,78	13.765

** Lungimile segmentelor sunt determinate în planul de proiecţie Stereo 70 şi sunt rotunjite la 1 milimetru.
*** Distanţa dintre puncte este formată din segmente cumulate ce sunt mai mici decât valoarea 1 milimetru.

Document care conține date cu caracter personal, protejat de prevederile Regulamentului (UE) nr. 679/2016 și Legii 190/2018

DATE DESPRE IMOBILUL NR. 5709

Oficiul de Cadastru şi Publicitate Imobiliară NEAMT
Biroul de Cadastru şi Publicitate Imobiliară Bicaz

A. Partea I. Descrierea imobilului

TEREN Extravilan

Adresa: Jud. Neamt, pct. 'Glodu'

Nr. Crt	Nr cadastral Nr. topografic	Suprafaţa* (mp)	Observaţii / Referinţe
A1		8.528	Sector cadastral:82 Teren neimprejmuit;

B. Partea II. Proprietari şi acte

Inscrieri privitoare la dreptul de proprietate şi alte drepturi reale		Referinţe
5709 / 14/11/2023		
Act Administrativ nr. 2287, din 14/11/2023 emis de Primaria com. Damuc;		
B1	Inscrierea posesiei, drept de PROPRIETATE, dobandit prin Lege, cota actuala 1/1, cota initiala 1/1	A1
	1) **COVASAN ŞTEFAN** 2) **COVASAN MARIA**	

C. Partea III. SARCINI .

Inscrieri privind dezmembramintele dreptului de proprietate, drepturi reale de garanţie şi sarcini	Referinţe
NU SUNT	

Document care conține date cu caracter personal, protejat de prevederile Regulamentului (UE) nr. 679/2016 și Legii 190/2018

Anexa Nr. 1 La Partea I

Teren

Nr cadastral	Suprafaţa (mp)*	Observaţii / Referinţe
	8.528	

* Suprafaţa este determinată in planul de proiecţie Stereo 70.

DETALII LINIARE IMOBIL

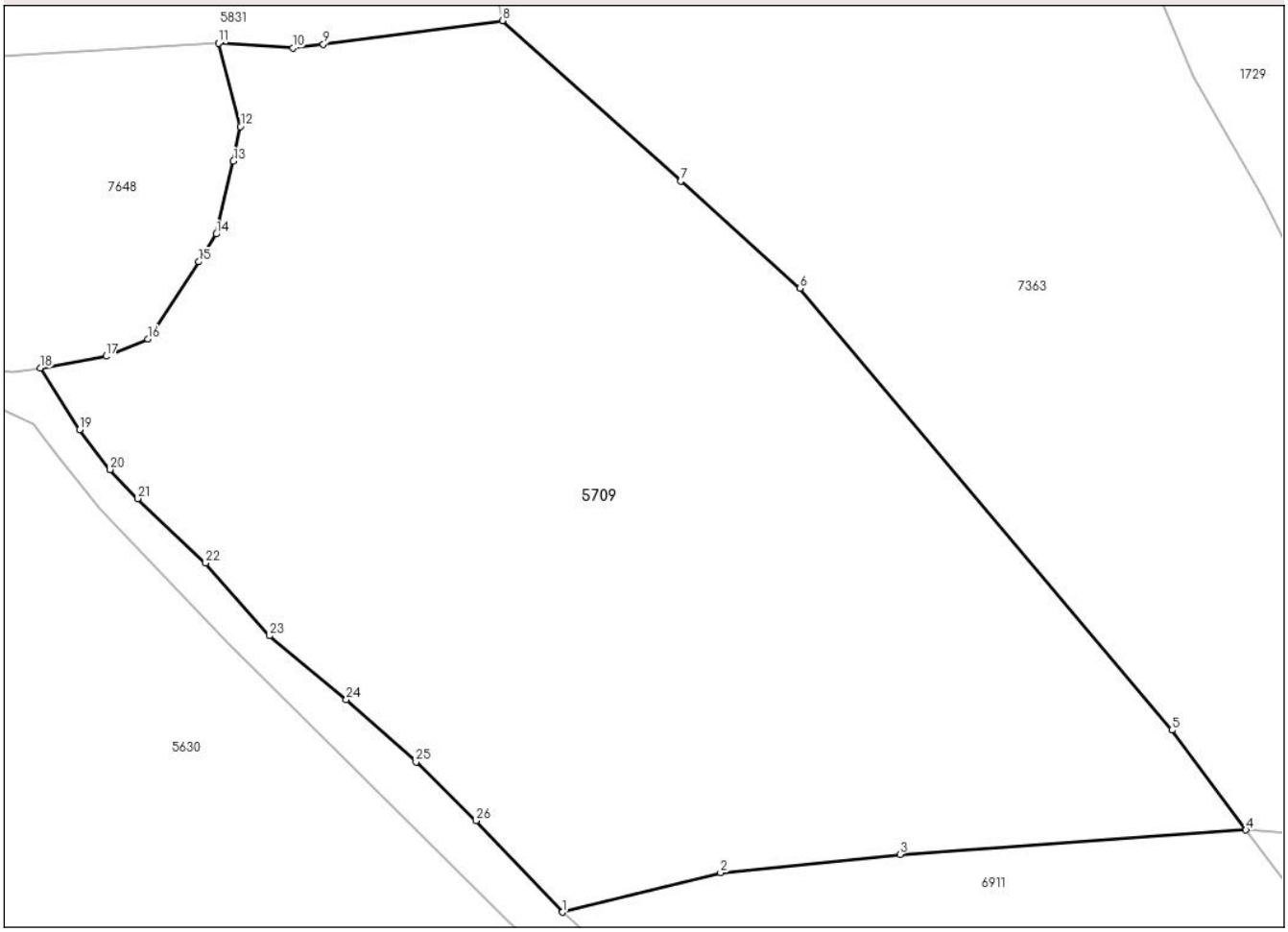

Date referitoare la teren

Crt	Categorie folosință	Intra vilan	Suprafaţa (mp)	Tarla	Parcelă	Nr. topo	Observaţii / Referinţe
1	pasune	NU	8.528	-	-	-	Pasune impadurita

Lungime Segmente

1) Valorile lungimilor segmentelor sunt obţinute din proiecţie în plan.

Punct început	X / Y	Punct sfârşit	X / Y	Lungime segment (** (m)
1	569.751,854 586.536,717	2	569.771,304 586.541,562	20.044
3	569.793,381 586.543,826	4	569.835,903 586.546,806	42.626
5	569.826,788 586.559,069	6	569.781,082 586.613,345	70.957
7	569.766,407 586.626,517	8	569.744,482 586.646,196	29.461
9	569.722,479 586.643,305	10	569.718,716 586.642,84	3.792

Punct început	X / Y	Punct sfârşit	X / Y	Lungime segment (** (m)
2	569.771,304 586.541,562	3	569.793,381 586.543,826	22.193
4	569.835,903 586.546,806	5	569.826,788 586.559,069	15.28
6	569.781,082 586.613,345	7	569.766,407 586.626,517	19.719
8	569.744,482 586.646,196	9	569.722,479 586.643,305	22.192
10	569.718,716 586.642,84	11	569.709,609 586.643,422	9.126

Document care conține date cu caracter personal, protejat de prevederile Regulamentului (UE) nr. 679/2016 și Legii 190/2018

Punct început	X / Y	Punct sfârşit	X / Y	Lungime segment (** (m)
11	569.709,609 586.643,422	12	569.712,271 586.633,2	10.563
13	569.711,419 586.628,94	14	569.709,29 586.619,996	9.194
15	569.707,16 586.616,589	16	569.700,878 586.607,112	11.37
17	569.695,767 586.604,982	18	569.687,667 586.603,543	8.227
19	569.692,493 586.595,975	20	569.696,268 586.591,077	6.184
21	569.699,635 586.587,505	22	569.708,002 586.579,598	11.512
23	569.715,859 586.570,669	24	569.725,298 586.562,812	12.281
25	569.733,869 586.555,159	26	569.741,267 586.547,966	10.318

Punct început	X / Y	Punct sfârşit	X / Y	Lungime segment (** (m)
12	569.712,271 586.633,2	13	569.711,419 586.628,94	4.344
14	569.709,29 586.619,996	15	569.707,16 586.616,589	4.018
16	569.700,878 586.607,112	17	569.695,767 586.604,982	5.537
18	569.687,667 586.603,543	19	569.692,493 586.595,975	8.976
20	569.696,268 586.591,077	21	569.699,635 586.587,505	4.909
22	569.708,002 586.579,598	23	569.715,859 586.570,669	11.894
24	569.725,298 586.562,812	25	569.733,869 586.555,159	11.49
26	569.741,267 586.547,966	1	569.751,854 586.536,717	15.447

** Lungimile segmentelor sunt determinate în planul de proiecţie Stereo 70 şi sunt rotunjite la 1 milimetru.
*** Distanţa dintre puncte este formată din segmente cumulate ce sunt mai mici decât valoarea 1 milimetru.

Document care conține date cu caracter personal, protejat de prevederile Regulamentului (UE) nr. 679/2016 și Legii 190/2018

DATE DESPRE IMOBILUL NR. 5805

Oficiul de Cadastru şi Publicitate Imobiliară NEAMT
Biroul de Cadastru şi Publicitate Imobiliară Bicaz

A. Partea I. Descrierea imobilului

TEREN Extravilan

Adresa: Jud. Neamt, pct. 'Glodu'

Nr. Crt	Nr cadastral Nr. topografic	Suprafaţa* (mp)	Observaţii / Referinţe
A1		37.528	Sector cadastral:82 Teren neimprejmuit;

B. Partea II. Proprietari şi acte

Inscrieri privitoare la dreptul de proprietate şi alte drepturi reale		Referinţe
5805 / 14/11/2023		
Act Administrativ nr. 2288, din 14/11/2023 emis de Primaria com. Damuc;		
B1	Inscrierea posesiei, drept de PROPRIETATE, dobandit prin Lege, cota actuala 1/1, cota initiala 1/1	A1
	1) **CHINDEA ION** 2) **CHINDEA AURELIA**	

C. Partea III. SARCINI .

Inscrieri privind dezmembramintele dreptului de proprietate, drepturi reale de garanţie şi sarcini	Referinţe
NU SUNT	

Document care conține date cu caracter personal, protejat de prevederile Regulamentului (UE) nr. 679/2016 și Legii 190/2018

Anexa Nr. 1 La Partea I

Teren

Nr cadastral	Suprafaţa (mp)*	Observaţii / Referinţe
	37.528	

* Suprafaţa este determinată in planul de proiecţie Stereo 70.

DETALII LINIARE IMOBIL

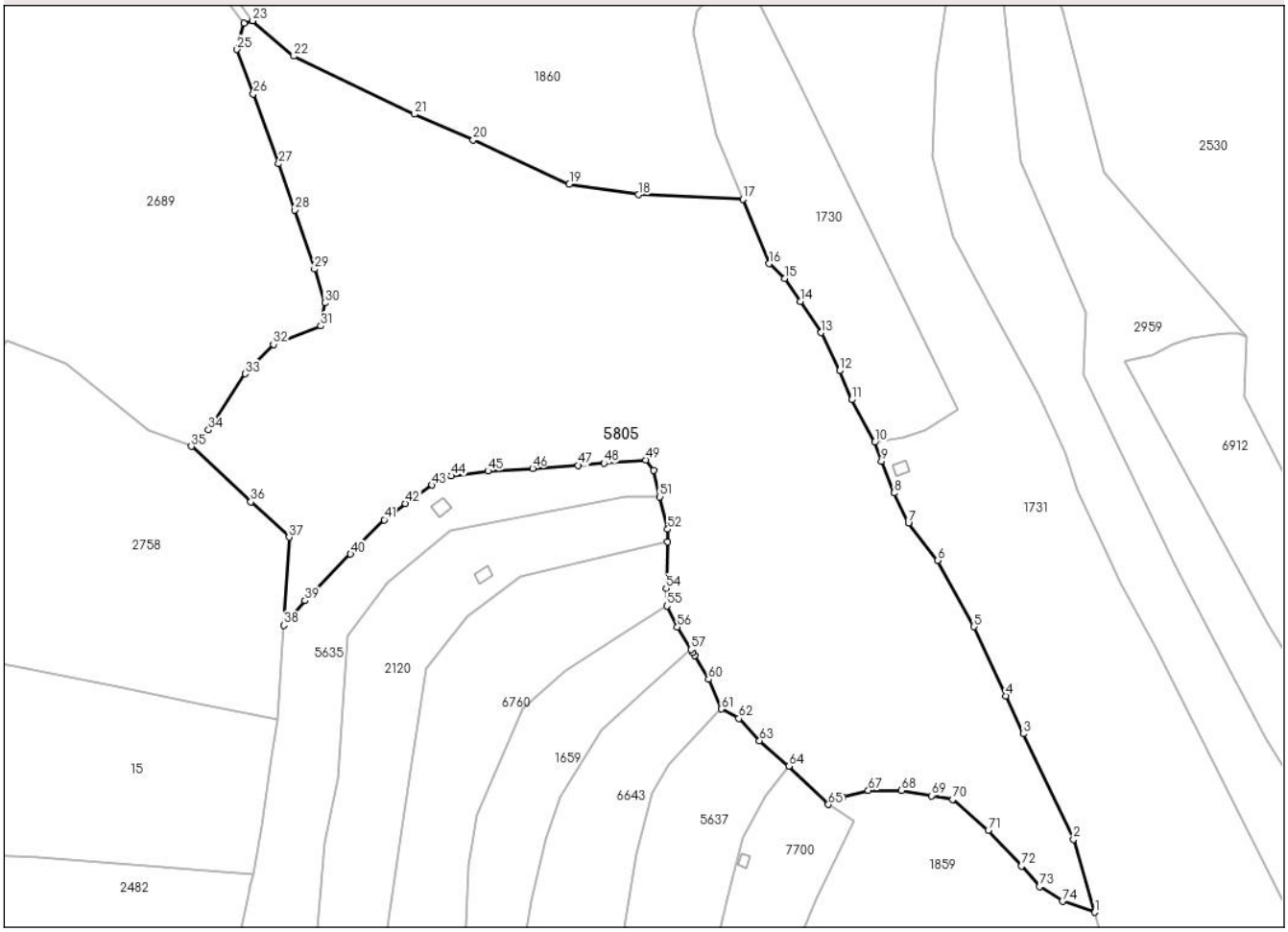

Date referitoare la teren

Crt	Categorie folosință	Intra vilan	Suprafaţa (mp)	Tarla	Parcelă	Nr. topo	Observaţii / Referinţe
1	faneata	NU	6.310	-	-	-	
2	pasune	NU	23.965	-	-	-	
3	pasune	NU	4.898	-	-	-	Pasune impadurita
4	pasune	NU	2.355	-	-	-	Pasune impadurita

Lungime Segmente

1) Valorile lungimilor segmentelor sunt obţinute din proiecţie în plan.

Punct început	X / Y	Punct sfârşit	X / Y	Lungime segment
1	570.250,224 585.994,0	2	570.242,475 586.020,532	27.64
4	570.217,907 586.072,658	5	570.206,234 586.097,827	27.744
7	570.182,351 586.135,41	8	570.177,214 586.146,425	12.154

Punct început	X / Y	Punct sfârşit	X / Y	Lungime segment
2	570.242,475 586.020,532	3	570.224,308 586.058,856	42.412
5	570.206,234 586.097,827	6	570.193,089 586.121,895	27.424
8	570.177,214 586.146,425	9	570.172,585 586.157,95	12.42

Punct început	X / Y	Punct sfârşit	X / Y	Lungime segment
3	570.224,308 586.058,856	4	570.217,907 586.072,658	15.214
6	570.193,089 586.121,895	7	570.182,351 586.135,41	17.262
9	570.172,585 586.157,95	10	570.170,097 586.164,876	7.359

Document care conține date cu caracter personal, protejat de prevederile Regulamentului (UE) nr. 679/2016 și Legii 190/2018

Punct început	X / Y	Punct sfârşit	X / Y	Lungime segment
10	570.170,097 586.164,876	11	570.161,718 586.180,287	17.542
13	570.150,631 586.204,742	14	570.143,067 586.216,11	13.655
16	570.131,732 586.229,772	17	570.122,114 586.253,189	25.315
19	570.058,972 586.258,651	20	570.023,986 586.274,759	38.516
22	569.958,69 586.305,242	23	569.943,73 586.318,128	19.745
25	569.937,996 586.307,697	26	569.943,937 586.291,532	17.222
28	569.958,927 586.249,325	29	569.966,195 586.227,821	22.699
31	569.968,46 586.207,186	32	569.951,242 586.200,364	18.52
34	569.927,669 586.169,279	35	569.921,383 586.163,338	8.649
37	569.956,962 586.130,335	38	569.954,96 586.098,318	32.08
40	569.979,348 586.124,203	41	569.991,575 586.136,679	17.469
43	570.009,016 586.149,278	44	570.015,905 586.152,63	7.661
46	570.045,573 586.155,361	47	570.062,206 586.156,478	16.67
49	570.086,847 586.158,402	50	570.089,578 586.154,678	4.618
52	570.094,791 586.133,203	53	570.094,658 586.128,622	4.583
55	570.094,481 586.105,335	56	570.098,267 586.097,639	8.577
58	570.103,93 586.088,423	59	570.104,598 586.087,336	1.276
61	570.114,248 586.067,895	62	570.120,676 586.064,425	7.305
64	570.138,869 586.047,099	65	570.153,225 586.033,159	20.01
67	570.167,784 586.038,278	68	570.179,865 586.038,278	12.081
70	570.198,44 586.035,031	71	570.211,473 586.023,773	17.222
73	570.230,092 586.003,292	74	570.238,492 585.997,923	9.969

Punct început	X / Y	Punct sfârşit	X / Y	Lungime segment
11	570.161,718 586.180,287	12	570.157,322 586.190,851	11.442
14	570.143,067 586.216,11	15	570.137,479 586.224,402	9.999
17	570.122,114 586.253,189	18	570.084,086 586.254,841	38.064
20	570.023,986 586.274,759	21	570.002,509 586.284,111	23.425
23	569.943,73 586.318,128	24	569.940,552 586.317,23	3.302
26	569.943,937 586.291,532	27	569.953,174 586.266,105	27.053
29	569.966,195 586.227,821	30	569.969,962 586.215,538	12.848
32	569.951,242 586.200,364	33	569.941,001 586.189,726	14.766
35	569.921,383 586.163,338	36	569.943,055 586.143,235	29.56
38	569.954,96 586.098,318	39	569.962,714 586.107,259	11.835
41	569.991,575 586.136,679	42	569.999,271 586.142,637	9.733
44	570.015,905 586.152,63	45	570.029,311 586.154,43	13.526
47	570.062,206 586.156,478	48	570.071,589 586.157,253	9.415
50	570.089,578 586.154,678	51	570.091,923 586.145,019	9.94
53	570.094,658 586.128,622	54	570.094,171 586.111,79	16.839
56	570.098,267 586.097,639	57	570.103,261 586.089,511	9.54
59	570.104,598 586.087,336	60	570.109,625 586.078,647	10.038
62	570.120,676 586.064,425	63	570.128,227 586.056,364	11.045
65	570.153,225 586.033,159	66	570.158,431 586.035,897	5.882
68	570.179,865 586.038,278	69	570.190,906 586.036,373	11.204
71	570.211,473 586.023,773	72	570.223,51 586.010,826	17.678
74	570.238,492 585.997,923	1	570.250,224 585.994,0	12.371

Punct început	X / Y	Punct sfârşit	X / Y	Lungime segment
12	570.157,322 586.190,851	13	570.150,631 586.204,742	15.418
15	570.137,479 586.224,402	16	570.131,732 586.229,772	7.865
18	570.084,086 586.254,841	19	570.058,972 586.258,651	25.401
21	570.002,509 586.284,111	22	569.958,69 586.305,242	48.648
24	569.940,552 586.317,23	25	569.937,996 586.307,697	9.87
27	569.953,174 586.266,105	28	569.958,927 586.249,325	17.739
30	569.969,962 586.215,538	31	569.968,46 586.207,186	8.486
33	569.941,001 586.189,726	34	569.927,669 586.169,279	24.409
36	569.943,055 586.143,235	37	569.956,962 586.130,335	18.969
39	569.962,714 586.107,259	40	569.979,348 586.124,203	23.744
42	569.999,271 586.142,637	43	570.009,016 586.149,278	11.793
45	570.029,311 586.154,43	46	570.045,573 586.155,361	16.289
48	570.071,589 586.157,253	49	570.086,847 586.158,402	15.301
51	570.091,923 586.145,019	52	570.094,791 586.133,203	12.159
54	570.094,171 586.111,79	55	570.094,481 586.105,335	6.462
57	570.103,261 586.089,511	58	570.103,93 586.088,423	1.277
60	570.109,625 586.078,647	61	570.114,248 586.067,895	11.704
63	570.128,227 586.056,364	64	570.138,869 586.047,099	14.11
66	570.158,431 586.035,897	67	570.167,784 586.038,278	9.651
69	570.190,906 586.036,373	70	570.198,44 586.035,031	7.653
72	570.223,51 586.010,826	73	570.230,092 586.003,292	10.004

**** Lungimile segmentelor sunt determinate în planul de proiecţie Stereo 70 şi sunt rotunjite la 1 milimetru.**
***** Distanţa dintre puncte este formată din segmente cumulate ce sunt mai mici decât valoarea 1 milimetru.**

Document care conține date cu caracter personal, protejat de prevederile Regulamentului (UE) nr. 679/2016 și Legii 190/2018

DATE DESPRE IMOBILUL NR. 5831

Oficiul de Cadastru şi Publicitate Imobiliară NEAMT
Biroul de Cadastru şi Publicitate Imobiliară Bicaz

A. Partea I. Descrierea imobilului

TEREN Extravilan

Adresa: Jud. Neamt, pct. 'Glodu'

Nr. Crt	Nr cadastral Nr. topografic	Suprafaţa* (mp)	Observaţii / Referinţe
A1		7.740	Sector cadastral:82 Teren imprejmuit;

B. Partea II. Proprietari şi acte

Inscrieri privitoare la dreptul de proprietate şi alte drepturi reale		Referinţe
5831 / 14/11/2023		
Act Administrativ nr. 2289, din 14/11/2023 emis de Primaria com. Damuc;		
B1	Inscrierea posesiei, drept de PROPRIETATE, dobandit prin Lege, cota actuala 1/1, cota initiala 1/1	A1
	1) **CHINDEA TOADER**	

C. Partea III. SARCINI .

Inscrieri privind dezmembramintele dreptului de proprietate, drepturi reale de garanţie şi sarcini	Referinţe
NU SUNT	

Document care conține date cu caracter personal, protejat de prevederile Regulamentului (UE) nr. 679/2016 și Legii 190/2018

Anexa Nr. 1 La Partea I

Teren

Nr cadastral	Suprafaţa (mp)*	Observaţii / Referinţe
	7.740	

* Suprafaţa este determinată in planul de proiecţie Stereo 70.

DETALII LINIARE IMOBIL

Date referitoare la teren

Crt	Categorie folosință	Intra vilan	Suprafaţa (mp)	Tarla	Parcelă	Nr. topo	Observaţii / Referinţe
1	faneata	NU	7.740	-	-	-	

Lungime Segmente

1) Valorile lungimilor segmentelor sunt obţinute din proiecţie în plan.

Punct început	X / Y	Punct sfârşit	X / Y	Lungime segment
1	569.633,913 586.639,032	2	569.660,858 586.640,806	27.003
4	569.709,609 586.643,422	5	569.718,716 586.642,84	9.126
7	569.744,482 586.646,196	8	569.738,947 586.673,691	28.047
10	569.717,032 586.683,841	11	569.692,859 586.681,959	24.246
13	569.686,484 586.683,197	14	569.687,084 586.688,781	5.616
16	569.687,592 586.701,608	17	569.687,223 586.709,822	8.222

Punct început	X / Y	Punct sfârşit	X / Y	Lungime segment
2	569.660,858 586.640,806	3	569.678,197 586.641,505	17.353
5	569.718,716 586.642,84	6	569.722,479 586.643,305	3.792
8	569.738,947 586.673,691	9	569.730,35 586.699,737	27.428
11	569.692,859 586.681,959	12	569.689,53 586.682,32	3.349
14	569.687,084 586.688,781	15	569.687,407 586.690,949	2.192
17	569.687,223 586.709,822	18	569.686,484 586.715,682	5.906

Punct început	X / Y	Punct sfârşit	X / Y	Lungime segment
3	569.678,197 586.641,505	4	569.709,609 586.643,422	31.47
6	569.722,479 586.643,305	7	569.744,482 586.646,196	22.192
9	569.730,35 586.699,737	10	569.717,032 586.683,841	20.738
12	569.689,53 586.682,32	13	569.686,484 586.683,197	3.17
15	569.687,407 586.690,949	16	569.687,592 586.701,608	10.661
18	569.686,484 586.715,682	19	569.685,7 586.721,035	5.41

Document care conține date cu caracter personal, protejat de prevederile Regulamentului (UE) nr. 679/2016 și Legii 190/2018

Punct început	X / Y	Punct sfârşit	X / Y	Lungime segment
19	569.685,7 586.721,035	20	569.678,686 586.723,388	7.398
22	569.665,351 586.728,556	23	569.662,03 586.729,957	3.604
25	569.646,082 586.742,735	26	569.628,893 586.750,245	18.758
28	569.612,643 586.754,493	29	569.606,781 586.755,626	5.97
31	569.591,357 586.758,852	32	569.583,498 586.761,385	8.257
34	569.569,085 586.766,844	35	569.563,603 586.768,722	5.795
37	569.549,036 586.773,717	38	569.545,797 586.776,956	4.581
40	569.543,747 586.764,987	41	569.544,398 586.759,056	5.967
43	569.546,885 586.748,075	44	569.548,492 586.744,707	3.732
46	569.556,26 586.735,447	47	569.563,683 586.727,986	10.525
49	569.575,926 586.725,049	50	569.587,0 586.726,526	11.172
52	569.608,772 586.725,306	53	569.611,966 586.724,028	3.44
55	569.622,987 586.724,401	56	569.630,174 586.724,241	7.189
58	569.641,994 586.723,496	59	569.647,637 586.722,803	5.685
61	569.660,042 586.722,803	62	569.669,413 586.720,461	9.659
64	569.679,528 586.715,829	65	569.683,042 586.711,463	5.604
67	569.683,725 586.692,296	68	569.681,312 586.685,817	6.914
70	569.678,017 586.666,77	71	569.660,206 586.666,77	17.811
73	569.617,265 586.664,314	74	569.620,556 586.657,784	7.312
76	569.630,658 586.644,468	1	569.633,913 586.639,032	6.336

Punct început	X / Y	Punct sfârşit	X / Y	Lungime segment
20	569.678,686 586.723,388	21	569.671,996 586.725,787	7.107
23	569.662,03 586.729,957	24	569.652,338 586.737,519	12.293
26	569.628,893 586.750,245	27	569.617,119 586.754,095	12.387
29	569.606,781 586.755,626	30	569.600,249 586.756,794	6.636
32	569.583,498 586.761,385	33	569.575,219 586.764,132	8.723
35	569.563,603 586.768,722	36	569.553,006 586.771,775	11.028
38	569.545,797 586.776,956	39	569.543,977 586.769,005	8.157
41	569.544,398 586.759,056	42	569.545,393 586.754,886	4.287
44	569.548,492 586.744,707	45	569.552,242 586.739,733	6.229
47	569.563,683 586.727,986	48	569.569,078 586.722,246	7.877
50	569.587,0 586.726,526	51	569.600,935 586.725,695	13.96
53	569.611,966 586.724,028	54	569.617,184 586.724,614	5.251
56	569.630,174 586.724,241	57	569.636,297 586.724,081	6.125
59	569.647,637 586.722,803	60	569.652,322 586.723,283	4.71
62	569.669,413 586.720,461	63	569.676,706 586.718,118	7.66
65	569.683,042 586.711,463	66	569.684,395 586.698,104	13.427
68	569.681,312 586.685,817	69	569.678,571 586.678,491	7.822
71	569.660,206 586.666,77	72	569.636,119 586.665,847	24.105
74	569.620,556 586.657,784	75	569.623,566 586.653,269	5.426

Punct început	X / Y	Punct sfârşit	X / Y	Lungime segment
21	569.671,996 586.725,787	22	569.665,351 586.728,556	7.199
24	569.652,338 586.737,519	25	569.646,082 586.742,735	8.145
27	569.617,119 586.754,095	28	569.612,643 586.754,493	4.494
30	569.600,249 586.756,794	31	569.591,357 586.758,852	9.127
33	569.575,219 586.764,132	34	569.569,085 586.766,844	6.707
36	569.553,006 586.771,775	37	569.549,036 586.773,717	4.42
39	569.543,977 586.769,005	40	569.543,747 586.764,987	4.025
42	569.545,393 586.754,886	43	569.546,885 586.748,075	6.973
45	569.552,242 586.739,733	46	569.556,26 586.735,447	5.875
48	569.569,078 586.722,246	49	569.575,926 586.725,049	7.399
51	569.600,935 586.725,695	52	569.608,772 586.725,306	7.847
54	569.617,184 586.724,614	55	569.622,987 586.724,401	5.807
57	569.636,297 586.724,081	58	569.641,994 586.723,496	5.727
60	569.652,322 586.723,283	61	569.660,042 586.722,803	7.735
63	569.676,706 586.718,118	64	569.679,528 586.715,829	3.634
66	569.684,395 586.698,104	67	569.683,725 586.692,296	5.847
69	569.678,571 586.678,491	70	569.678,017 586.666,77	11.734
72	569.636,119 586.665,847	73	569.617,265 586.664,314	18.916
75	569.623,566 586.653,269	76	569.630,658 586.644,468	11.303

** Lungimile segmentelor sunt determinate în planul de proiecţie Stereo 70 şi sunt rotunjite la 1 milimetru.
*** Distanţa dintre puncte este formată din segmente cumulate ce sunt mai mici decât valoarea 1 milimetru.

Document care conține date cu caracter personal, protejat de prevederile Regulamentului (UE) nr. 679/2016 și Legii 190/2018

DATE DESPRE IMOBILUL NR. 5837

Oficiul de Cadastru şi Publicitate Imobiliară NEAMT
Biroul de Cadastru şi Publicitate Imobiliară Bicaz

A. Partea I. Descrierea imobilului

TEREN Extravilan

Adresa: Jud. Neamt, pct. 'Paraul Lui Gavrilut'

Nr. Crt	Nr cadastral Nr. topografic	Suprafaţa* (mp)	Observaţii / Referinţe
A1		47.853	Sector cadastral:82 Teren neimprejmuit;

B. Partea II. Proprietari şi acte

Inscrieri privitoare la dreptul de proprietate şi alte drepturi reale		Referinţe
5837 / 14/11/2023		
Act Administrativ nr. 2290, din 14/11/2023 emis de Primaria com. Damuc;		
B1	Inscrierea posesiei, drept de PROPRIETATE, dobandit prin Lege, cota actuala 1/1, cota initiala 1/1	A1
	1) **CHINDEA TOADER**, DECEDAT DEFUNCT:Da	

C. Partea III. SARCINI .

Inscrieri privind dezmembramintele dreptului de proprietate, drepturi reale de garanţie şi sarcini	Referinţe
NU SUNT	

Anexa Nr. 1 La Partea I

Teren

Nr cadastral	Suprafaţa (mp)*	Observaţii / Referinţe
	47.853	

* Suprafaţa este determinată in planul de proiecţie Stereo 70.

DETALII LINIARE IMOBIL

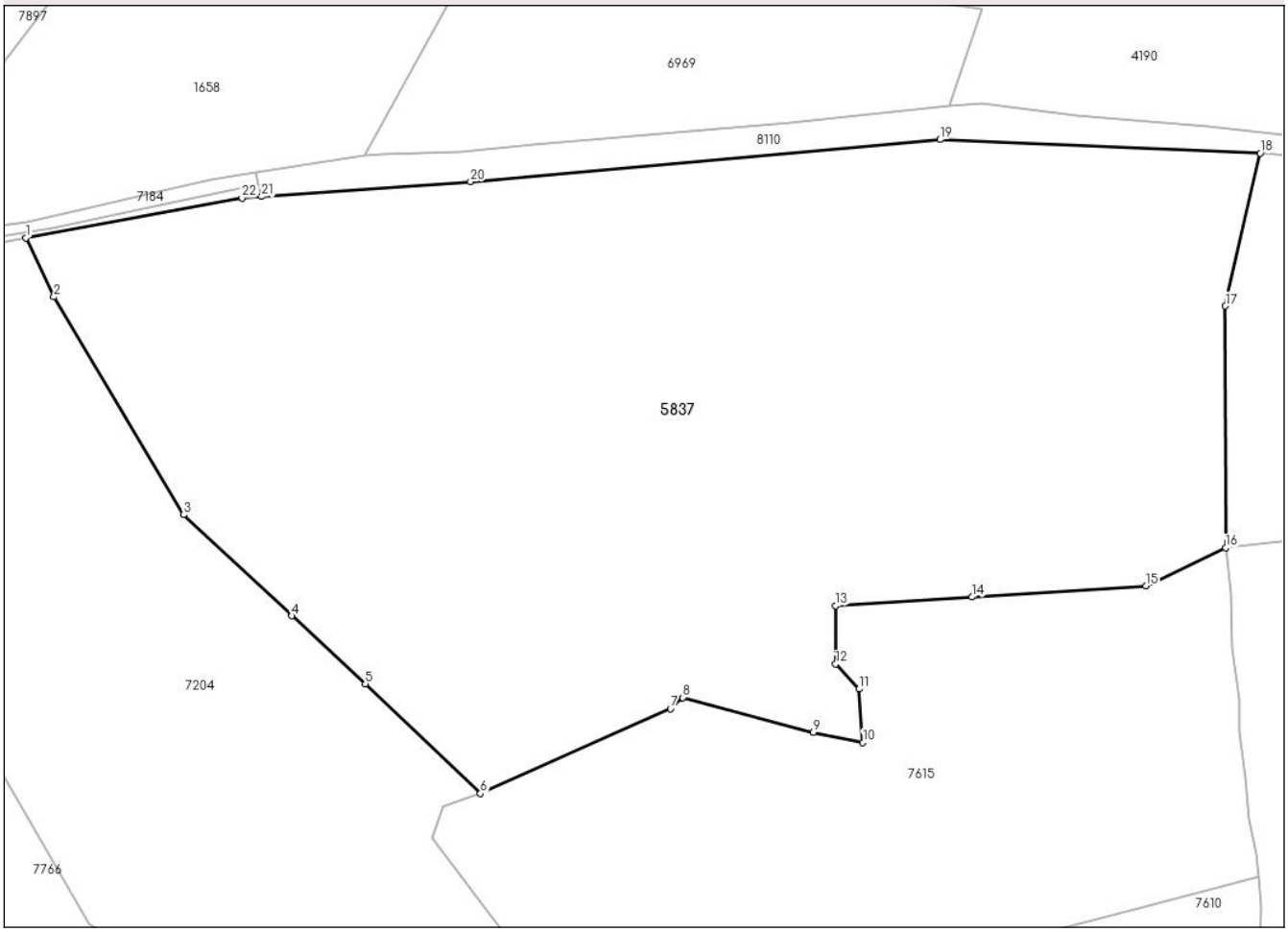

Date referitoare la teren

Crt	Categorie folosință	Intra vilan	Suprafaţa (mp)	Tarla	Parcelă	Nr. topo	Observaţii / Referinţe
1	pasune	NU	47.853	-	-	-	Pasune impadurita

Lungime Segmente

1) Valorile lungimilor segmentelor sunt obţinute din proiecţie în plan.

Punct început	X / Y	Punct sfârşit	X / Y	Lungime segment (** (m)
1	570.482,863 586.783,245	2	570.491,211 586.765,696	19.433
3	570.529,682 586.701,01	4	570.561,972 586.671,01	44.075
5	570.583,779 586.650,751	6	570.618,021 586.618,274	47.194
7	570.674,501 586.643,376	8	570.678,192 586.646,698	4.966
9	570.716,952 586.636,362	10	570.731,718 586.633,409	15.058

Punct început	X / Y	Punct sfârşit	X / Y	Lungime segment (** (m)
2	570.491,211 586.765,696	3	570.529,682 586.701,01	75.262
4	570.561,972 586.671,01	5	570.583,779 586.650,751	29.765
6	570.618,021 586.618,274	7	570.674,501 586.643,376	61.807
8	570.678,192 586.646,698	9	570.716,952 586.636,362	40.114
10	570.731,718 586.633,409	11	570.730,611 586.649,282	15.912

Document care conține date cu caracter personal, protejat de prevederile Regulamentului (UE) nr. 679/2016 și Legii 190/2018

Punct început	X / Y	Punct sfârşit	X / Y	Lungime segment (** (m)
11	570.730,611 586.649,282	12	570.723,597 586.656,665	10.184
13	570.723,597 586.674,015	14	570.764,203 586.676,599	40.688
15	570.815,883 586.679,921	16	570.839,535 586.691,168	26.19
17	570.839,508 586.762,979	18	570.849,844 586.808,383	46.566
19	570.754,605 586.812,444	20	570.615,068 586.799,893	140.1
21	570.552,953 586.795,505	22	570.547,146 586.795,094	5.822

Punct început	X / Y	Punct sfârşit	X / Y	Lungime segment (** (m)
12	570.723,597 586.656,665	13	570.723,597 586.674,015	17.35
14	570.764,203 586.676,599	15	570.815,883 586.679,921	51.787
16	570.839,535 586.691,168	17	570.839,508 586.762,979	71.811
18	570.849,844 586.808,383	19	570.754,605 586.812,444	95.326
20	570.615,068 586.799,893	21	570.552,953 586.795,505	62.27
22	570.547,146 586.795,094	1	570.482,863 586.783,245	65.366

**** Lungimile segmentelor sunt determinate în planul de proiecţie Stereo 70 şi sunt rotunjite la 1 milimetru.**
***** Distanţa dintre puncte este formată din segmente cumulate ce sunt mai mici decât valoarea 1 milimetru.**

Document care conține date cu caracter personal, protejat de prevederile Regulamentului (UE) nr. 679/2016 și Legii 190/2018

DATE DESPRE IMOBILUL NR. 5852

Oficiul de Cadastru şi Publicitate Imobiliară NEAMT
Biroul de Cadastru şi Publicitate Imobiliară Bicaz

A. Partea I. Descrierea imobilului

TEREN Extravilan

Adresa: Jud. Neamt, pct. 'Paraul Lui Gavrilut'

Nr. Crt	Nr cadastral Nr. topografic	Suprafaţa* (mp)	Observaţii / Referinţe
A1		14.693	Sector cadastral:82 Teren neimprejmuit;

Construcţii

Crt	Nr cadastral Nr. topografic	Adresa	Observaţii / Referinţe
A1.1		Jud. Neamt	Nr. niveluri:1; S. construita la sol:47 mp;

B. Partea II. Proprietari şi acte

Inscrieri privitoare la dreptul de proprietate şi alte drepturi reale		Referinţe
5852 / 14/11/2023		
Act Administrativ nr. 2291, din 14/11/2023 emis de Primaria com. Damuc;		
B1	Inscrierea posesiei, drept de PROPRIETATE, dobandit prin Lege, cota actuala 1/1, cota initiala 1/1	A1
	1) **VOAIDEȘ ION** 2) **VOAIDEȘ TEODORA-CRISTINA**	
Act Administrativ nr. 2211, din 10/11/2023 emis de Primaria com. Damuc;		
B2	Intabulare, drept de PROPRIETATE, dobandit prin Lege, cota actuala 1/1, cota initiala 1/1	A1.1
	1) **VOAIDEȘ ION** 2) **VOAIDEȘ TEODORA-CRISTINA**	

C. Partea III. SARCINI .

Inscrieri privind dezmembramintele dreptului de proprietate, drepturi reale de garanţie şi sarcini	Referinţe
NU SUNT	

Document care conține date cu caracter personal, protejat de prevederile Regulamentului (UE) nr. 679/2016 și Legii 190/2018

Anexa Nr. 1 La Partea I

Teren

Nr cadastral	Suprafaţa (mp)*	Observaţii / Referinţe
	14.693	

* Suprafaţa este determinată in planul de proiecţie Stereo 70.

DETALII LINIARE IMOBIL

Date referitoare la teren

Crt	Categorie folosință	Intra vilan	Suprafaţa (mp)	Tarla	Parcelă	Nr. topo	Observaţii / Referinţe
1	pasune	NU	263	-	-	-	
2	drum	NU	81	-	-	-	
3	pasune	NU	177	-	-	-	
4	faneata	NU	215	-	-	-	
5	drum	NU	35	-	-	-	
6	faneata	NU	13.922	-	-	-	

Date referitoare la construcţii

Crt	Număr	Destinaţie construcţie	Supraf. (mp)	Situaţie juridică	Observaţii / Referinţe
A1.1		constructii anexa	47	Cu acte	Nr. niveluri:1; S. construita la sol:47 mp;

Lungime Segmente

1) Valorile lungimilor segmentelor sunt obţinute din proiecţie în plan.

Punct început	X / Y	Punct sfârşit	X / Y	Lungime segment (** (m)

Punct început	X / Y	Punct sfârşit	X / Y	Lungime segment (** (m)

Document care conține date cu caracter personal, protejat de prevederile Regulamentului (UE) nr. 679/2016 și Legii 190/2018

Punct început	X / Y	Punct sfârşit	X / Y	Lungime segment (** (m)
1	569.594,832 585.844,568	2	569.597,218 585.853,153	8.91
3	569.601,942 585.871,324	4	569.610,96 585.900,896	30.916
5	569.531,643 585.919,278	6	569.498,611 585.928,354	34.256
7	569.463,633 585.934,651	8	569.427,476 585.940,263	36.59
9	569.383,543 585.951,656	10	569.312,014 585.972,853	74.604
11	569.269,354 585.984,861	12	569.232,133 585.992,241	37.946
13	569.228,817 585.992,924	14	569.211,505 585.996,486	17.675
15	569.207,502 585.998,705	16	569.190,398 586.008,184	19.555
17	569.169,646 586.020,269	18	569.166,65 586.020,415	3.0
19	569.169,982 586.015,418	20	569.182,284 585.996,81	22.307
21	569.181,562 585.992,298	22	569.192,374 585.990,532	10.955
23	569.195,302 585.989,878	24	569.204,605 585.987,802	9.532
25	569.219,982 585.983,462	26	569.222,215 585.983,003	2.28
27	569.224,959 585.982,438	28	569.228,52 585.981,706	3.635
29	569.239,924 585.979,347	30	569.256,077 585.976,538	16.395
31	569.267,351 585.975,002	32	569.291,486 585.970,344	24.58
33	569.310,681 585.967,129	34	569.315,827 585.957,786	10.666
35	569.321,839 585.945,388	36	569.330,441 585.933,35	14.796
37	569.358,64 585.926,843	38	569.396,865 585.911,89	41.046
39	569.525,245 585.864,8	1	569.594,832 585.844,568	72.469

Punct început	X / Y	Punct sfârşit	X / Y	Lungime segment (** (m)
2	569.597,218 585.853,153	3	569.601,942 585.871,324	18.775
4	569.610,96 585.900,896	5	569.531,643 585.919,278	81.419
6	569.498,611 585.928,354	7	569.463,633 585.934,651	35.54
8	569.427,476 585.940,263	9	569.383,543 585.951,656	45.386
10	569.312,014 585.972,853	11	569.269,354 585.984,861	44.318
12	569.232,133 585.992,241	13	569.228,817 585.992,924	3.386
14	569.211,505 585.996,486	15	569.207,502 585.998,705	4.577
16	569.190,398 586.008,184	17	569.169,646 586.020,269	24.014
18	569.166,65 586.020,415	19	569.169,982 586.015,418	6.006
20	569.182,284 585.996,81	21	569.181,562 585.992,298	4.569
22	569.192,374 585.990,532	23	569.195,302 585.989,878	3.0
24	569.204,605 585.987,802	25	569.219,982 585.983,462	15.978
26	569.222,215 585.983,003	27	569.224,959 585.982,438	2.802
28	569.228,52 585.981,706	29	569.239,924 585.979,347	11.645
30	569.256,077 585.976,538	31	569.267,351 585.975,002	11.378
32	569.291,486 585.970,344	33	569.310,681 585.967,129	19.462
34	569.315,827 585.957,786	35	569.321,839 585.945,388	13.779
36	569.330,441 585.933,35	37	569.358,64 585.926,843	28.94
38	569.396,865 585.911,89	39	569.525,245 585.864,8	136.744

** Lungimile segmentelor sunt determinate în planul de proiecţie Stereo 70 şi sunt rotunjite la 1 milimetru.
*** Distanţa dintre puncte este formată din segmente cumulate ce sunt mai mici decât valoarea 1 milimetru.

Document care conține date cu caracter personal, protejat de prevederile Regulamentului (UE) nr. 679/2016 și Legii 190/2018

DATE DESPRE IMOBILUL NR. 5927

Oficiul de Cadastru şi Publicitate Imobiliară NEAMT
Biroul de Cadastru şi Publicitate Imobiliară Bicaz

A. Partea I. Descrierea imobilului

TEREN Extravilan

Adresa: Jud. Neamt, pct. 'Fata Glodului'

Nr. Crt	Nr cadastral Nr. topografic	Suprafaţa* (mp)	Observaţii / Referinţe
A1		3.716	Sector cadastral:82 Teren neimprejmuit;

B. Partea II. Proprietari şi acte

Inscrieri privitoare la dreptul de proprietate şi alte drepturi reale		Referinţe
5927 / 19/10/2023		
Act Administrativ nr. 2004, din 19/10/2023 emis de Primaria com. Damuc;		
B1	Inscrierea posesiei, drept de PROPRIETATE, dobandit prin Lege, cota actuala 1/1, cota initiala 1/1	A1
	1) **COVASAN GHEORGHE** 2) **COVASAN AURELIA**	

C. Partea III. SARCINI .

Inscrieri privind dezmembramintele dreptului de proprietate, drepturi reale de garanţie şi sarcini	Referinţe
NU SUNT	

Document care conține date cu caracter personal, protejat de prevederile Regulamentului (UE) nr. 679/2016 și Legii 190/2018

Anexa Nr. 1 La Partea I

Teren

Nr cadastral	Suprafaţa (mp)*	Observaţii / Referinţe
	3.716	

* Suprafaţa este determinată in planul de proiecţie Stereo 70.

DETALII LINIARE IMOBIL

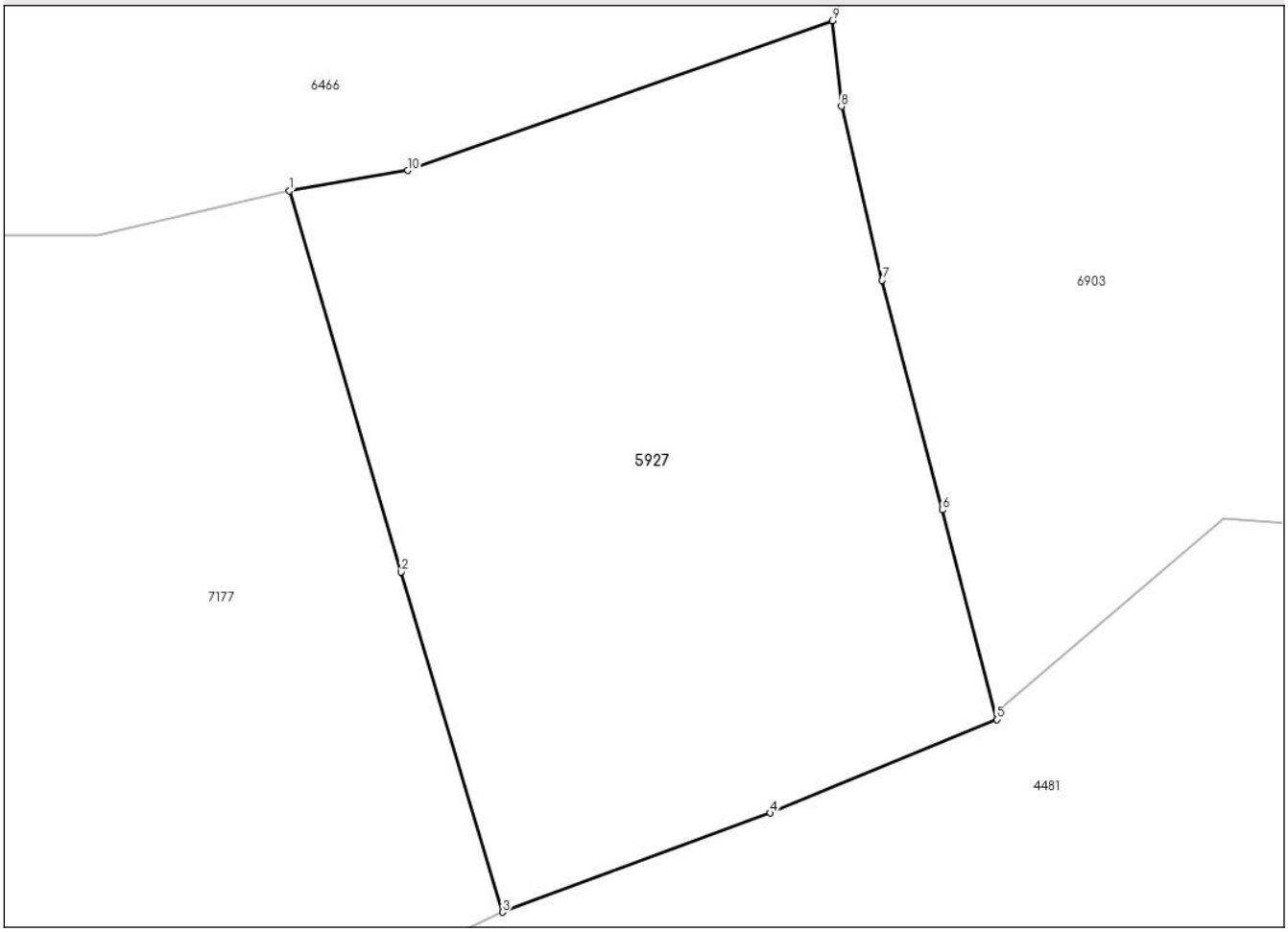

Date referitoare la teren

Crt	Categorie folosință	Intra vilan	Suprafaţa (mp)	Tarla	Parcelă	Nr. topo	Observaţii / Referinţe
1	pasune	NU	3.716	-	-	-	

Lungime Segmente
1) Valorile lungimilor segmentelor sunt obţinute din proiecţie în plan.

Punct început	X / Y	Punct sfârşit	X / Y	Lungime segment (** (m)
1	571.033,163 585.883,581	2	571.044,0 585.846,614	38.523
2	571.044,0 585.846,614	3	571.053,856 585.813,627	34.428
3	571.053,856 585.813,627	4	571.079,86 585.823,248	27.727
4	571.079,86 585.823,248	5	571.101,828 585.832,326	23.77
5	571.101,828 585.832,326	6	571.096,541 585.852,633	20.984

Document care conține date cu caracter personal, protejat de prevederile Regulamentului (UE) nr. 679/2016 și Legii 190/2018

Punct început	X / Y	Punct sfârşit	X / Y	Lungime segment (** (m)
6	571.096,541 585.852,633	7	571.090,713 585.874,9	23.017
7	571.090,713 585.874,9	8	571.086,753 585.891,788	17.346
8	571.086,753 585.891,788	9	571.085,861 585.900,087	8.347
9	571.085,861 585.900,087	10	571.044,666 585.885,556	43.683
10	571.044,666 585.885,556	1	571.033,163 585.883,581	11.671

** Lungimile segmentelor sunt determinate în planul de proiecţie Stereo 70 şi sunt rotunjite la 1 milimetru.
*** Distanţa dintre puncte este formată din segmente cumulate ce sunt mai mici decât valoarea 1 milimetru.

Document care conține date cu caracter personal, protejat de prevederile Regulamentului (UE) nr. 679/2016 și Legii 190/2018

DATE DESPRE IMOBILUL NR. 5997

Oficiul de Cadastru şi Publicitate Imobiliară NEAMT
Biroul de Cadastru şi Publicitate Imobiliară Bicaz

A. Partea I. Descrierea imobilului

TEREN Extravilan

Adresa: Jud. Neamt, pct. 'Glodu'

Nr. Crt	Nr cadastral Nr. topografic	Suprafaţa* (mp)	Observaţii / Referinţe
A1		4.869	Sector cadastral:82 Teren neimprejmuit;

B. Partea II. Proprietari şi acte

Inscrieri privitoare la dreptul de proprietate şi alte drepturi reale		Referinţe
5997 / 14/11/2023		
Act Administrativ nr. 2292, din 14/11/2023 emis de Primaria com. Damuc;		
B1	Inscrierea posesiei, drept de PROPRIETATE, dobandit prin Lege, cota actuala 1/1, cota initiala 1/1	A1
	1) **CREŢU MANOLE** 2) **CREŢU ILIANA**	

C. Partea III. SARCINI .

Inscrieri privind dezmembramintele dreptului de proprietate, drepturi reale de garanţie şi sarcini	Referinţe
NU SUNT	

Document care conține date cu caracter personal, protejat de prevederile Regulamentului (UE) nr. 679/2016 și Legii 190/2018

Anexa Nr. 1 La Partea I

Teren

Nr cadastral	Suprafaţa (mp)*	Observaţii / Referinţe
	4.869	

* Suprafaţa este determinată in planul de proiecţie Stereo 70.

DETALII LINIARE IMOBIL

Date referitoare la teren

Crt	Categorie folosință	Intra vilan	Suprafaţa (mp)	Tarla	Parcelă	Nr. topo	Observaţii / Referinţe
1	faneata	NU	4.869	-	-	-	

Lungime Segmente

1) Valorile lungimilor segmentelor sunt obţinute din proiecţie în plan.

Punct început	X / Y	Punct sfârşit	X / Y	Lungime segment (** (m)
1	569.825,283 585.774,309	2	569.823,264 585.786,021	11.885
3	569.820,893 585.805,649	4	569.818,618 585.805,886	2.287
5	569.799,369 585.806,36	6	569.796,524 585.805,743	2.911
7	569.781,637 585.805,743	8	569.775,521 585.806,312	6.142
9	569.752,29 585.804,985	10	569.732,236 585.803,136	20.139

Punct început	X / Y	Punct sfârşit	X / Y	Lungime segment (** (m)
2	569.823,264 585.786,021	3	569.820,893 585.805,649	19.771
4	569.818,618 585.805,886	5	569.799,369 585.806,36	19.255
6	569.796,524 585.805,743	7	569.781,637 585.805,743	14.887
8	569.775,521 585.806,312	9	569.752,29 585.804,985	23.269
10	569.732,236 585.803,136	11	569.720,099 585.800,481	12.424

Document care conține date cu caracter personal, protejat de prevederile Regulamentului (UE) nr. 679/2016 și Legii 190/2018

Punct început	X / Y	Punct sfârşit	X / Y	Lungime segment (** (m)
11	569.720,099 585.800,481	12	569.708,53 585.798,49	11.739
13	569.700,565 585.798,442	14	569.662,495 585.802,757	38.314
15	569.645,339 585.805,589	16	569.645,493 585.802,576	3.017
17	569.645,554 585.790,583	18	569.645,544 585.779,001	11.582
19	569.645,54 585.773,735	20	569.658,99 585.774,111	13.455
21	569.683,743 585.775,184	22	569.727,369 585.777,012	43.664
23	569.792,178 585.776,564	1	569.825,283 585.774,309	33.182

Punct început	X / Y	Punct sfârşit	X / Y	Lungime segment (** (m)
12	569.708,53 585.798,49	13	569.700,565 585.798,442	7.965
14	569.662,495 585.802,757	15	569.645,339 585.805,589	17.388
16	569.645,493 585.802,576	17	569.645,554 585.790,583	11.993
18	569.645,544 585.779,001	19	569.645,54 585.773,735	5.266
20	569.658,99 585.774,111	21	569.683,743 585.775,184	24.776
22	569.727,369 585.777,012	23	569.792,178 585.776,564	64.811

** Lungimile segmentelor sunt determinate în planul de proiecţie Stereo 70 şi sunt rotunjite la 1 milimetru.
*** Distanţa dintre puncte este formată din segmente cumulate ce sunt mai mici decât valoarea 1 milimetru.

Document care conține date cu caracter personal, protejat de prevederile Regulamentului (UE) nr. 679/2016 și Legii 190/2018

DATE DESPRE IMOBILUL NR. 6087

Oficiul de Cadastru şi Publicitate Imobiliară NEAMT
Biroul de Cadastru şi Publicitate Imobiliară Bicaz

A. Partea I. Descrierea imobilului

TEREN Extravilan

Adresa: Jud. Neamt, pct. 'Dosul Glodului'

Nr. Crt	Nr cadastral Nr. topografic	Suprafaţa* (mp)	Observaţii / Referinţe
A1		7.348	Sector cadastral:82 Teren neimprejmuit;

Construcţii

Crt	Nr cadastral Nr. topografic	Adresa	Observaţii / Referinţe
A1.1		Jud. Neamt	Nr. niveluri:1; S. construita la sol:31 mp;

B. Partea II. Proprietari şi acte

Inscrieri privitoare la dreptul de proprietate şi alte drepturi reale		Referinţe
6087 / 14/11/2023		
Act Administrativ nr. 2293, din 14/11/2023 emis de Primaria com. Damuc;		
B1	Inscrierea posesiei, drept de PROPRIETATE, dobandit prin Lege, cota actuala 1/1, cota initiala 1/1	A1
	1) **FOCŞA RAFILA** 2) **FOCŞA TOADER**, DECEDAT DEFUNCT:Da	
Act Administrativ nr. 2211, din 10/11/2023 emis de Primaria com. Damuc;		
B2	Intabulare, drept de PROPRIETATE, dobandit prin Lege, cota actuala 1/1, cota initiala 1/1	A1.1
	1) **FOCŞA RAFILA** 2) **FOCŞA TOADER**, DECEDAT DEFUNCT:Da	

C. Partea III. SARCINI .

Inscrieri privind dezmembramintele dreptului de proprietate, drepturi reale de garanţie şi sarcini	Referinţe
NU SUNT	

Document care conține date cu caracter personal, protejat de prevederile Regulamentului (UE) nr. 679/2016 și Legii 190/2018

Anexa Nr. 1 La Partea I

Teren

Nr cadastral	Suprafaţa (mp)*	Observaţii / Referinţe
	7.348	

* Suprafaţa este determinată in planul de proiecţie Stereo 70.

DETALII LINIARE IMOBIL

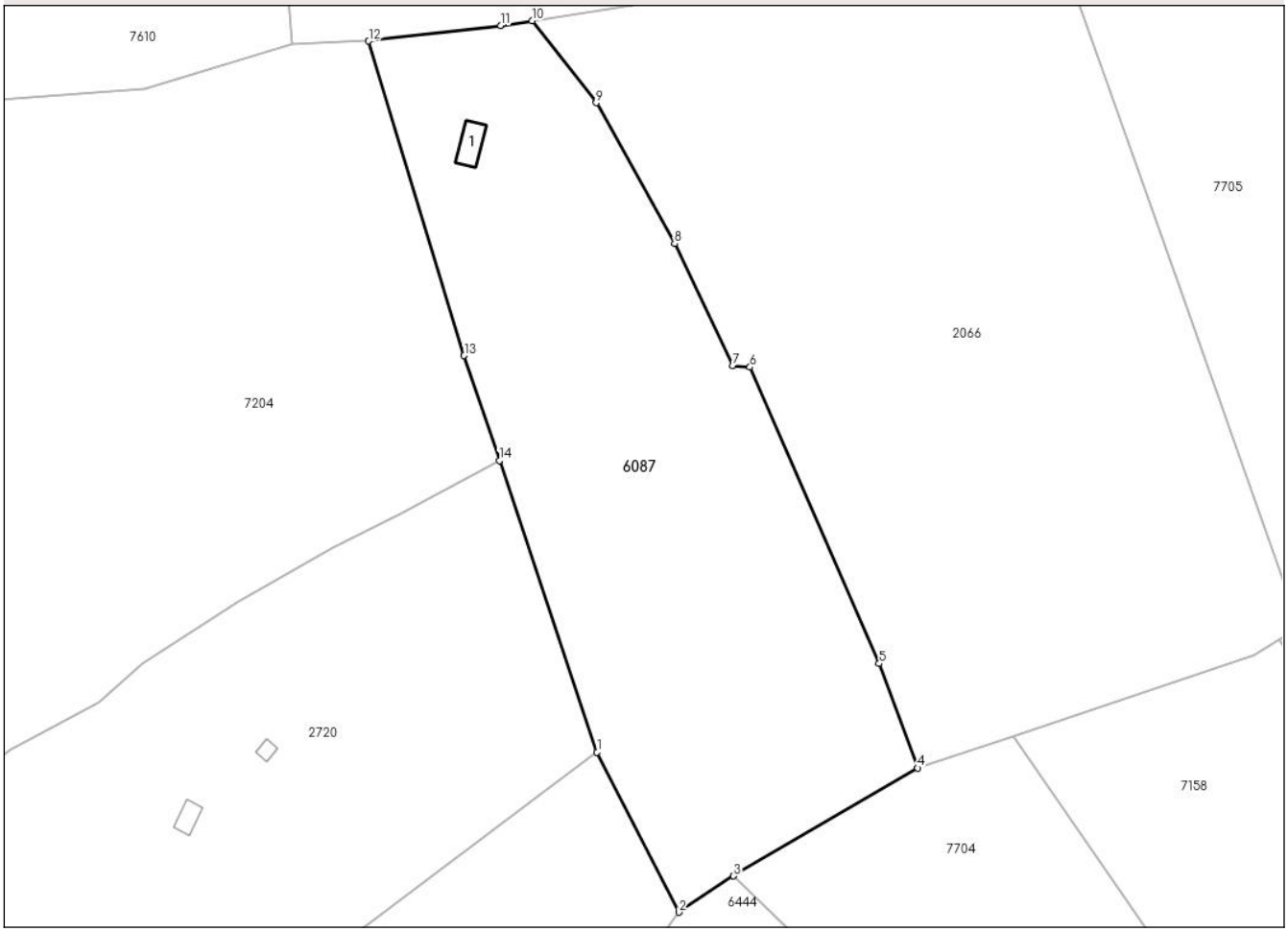

Date referitoare la teren

Crt	Categorie folosință	Intra vilan	Suprafaţa (mp)	Tarla	Parcelă	Nr. topo	Observaţii / Referinţe
1	pasune	NU	7.348	-	-	-	

Date referitoare la construcţii

Crt	Număr	Destinaţie construcţie	Supraf. (mp)	Situaţie juridică	Observaţii / Referinţe
A1.1		constructii anexa	31	Cu acte	Nr. niveluri:1; S. construita la sol:31 mp;

Lungime Segmente
1) Valorile lungimilor segmentelor sunt obţinute din proiecţie în plan.

Punct început	X / Y	Punct sfârşit	X / Y	Lungime segment (** (m)
1	570.906,268 586.395,493	2	570.921,209 586.366,269	32.822
2	570.921,209 586.366,269	3	570.931,192 586.372,877	11.972
3	570.931,192 586.372,877	4	570.964,842 586.392,603	39.006
4	570.964,842 586.392,603	5	570.957,837 586.411,681	20.323

Document care conține date cu caracter personal, protejat de prevederile Regulamentului (UE) nr. 679/2016 și Legii 190/2018

Punct început	X / Y	Punct sfârşit	X / Y	Lungime segment (** (m)
5	570.957,837 586.411,681	6	570.934,219 586.465,816	59.063
6	570.934,219 586.465,816	7	570.931,035 586.466,081	3.195
7	570.931,035 586.466,081	8	570.920,42 586.488,372	24.689
8	570.920,42 586.488,372	9	570.906,091 586.514,112	29.46
9	570.906,091 586.514,112	10	570.894,37 586.529,105	19.031
10	570.894,37 586.529,105	11	570.888,593 586.528,252	5.84
11	570.888,593 586.528,252	12	570.864,49 586.525,393	24.272
12	570.864,49 586.525,393	13	570.881,942 586.467,939	60.046
13	570.881,942 586.467,939	14	570.888,384 586.448,752	20.24
14	570.888,384 586.448,752	1	570.906,268 586.395,493	56.181

** Lungimile segmentelor sunt determinate în planul de proiecţie Stereo 70 şi sunt rotunjite la 1 milimetru.
*** Distanţa dintre puncte este formată din segmente cumulate ce sunt mai mici decât valoarea 1 milimetru.

Document care conține date cu caracter personal, protejat de prevederile Regulamentului (UE) nr. 679/2016 și Legii 190/2018

DATE DESPRE IMOBILUL NR. 6390

Oficiul de Cadastru şi Publicitate Imobiliară NEAMT
Biroul de Cadastru şi Publicitate Imobiliară Bicaz

A. Partea I. Descrierea imobilului

TEREN Extravilan

Adresa: Jud. Neamt, pct. 'Glodu'

Nr. Crt	Nr cadastral Nr. topografic	Suprafaţa* (mp)	Observaţii / Referinţe
A1		6.861	Sector cadastral:82 Teren neimprejmuit;

B. Partea II. Proprietari şi acte

Inscrieri privitoare la dreptul de proprietate şi alte drepturi reale		Referinţe
6390 / 14/11/2023		
Act Administrativ nr. 2294, din 14/11/2023 emis de Primaria com. Damuc;		
B1	Inscrierea posesiei, drept de PROPRIETATE, dobandit prin Lege, cota actuala 1/1, cota initiala 1/1	A1
	1) **MOLDOVAN MARIA**	

C. Partea III. SARCINI .

Inscrieri privind dezmembramintele dreptului de proprietate, drepturi reale de garanţie şi sarcini	Referinţe
NU SUNT	

Document care conține date cu caracter personal, protejat de prevederile Regulamentului (UE) nr. 679/2016 și Legii 190/2018

Anexa Nr. 1 La Partea I

Teren

Nr cadastral	Suprafaţa (mp)*	Observaţii / Referinţe
	6.861	

* Suprafaţa este determinată in planul de proiecţie Stereo 70.

DETALII LINIARE IMOBIL

Date referitoare la teren

Crt	Categorie folosință	Intra vilan	Suprafaţa (mp)	Tarla	Parcelă	Nr. topo	Observaţii / Referinţe
1	pasune	NU	819	-	-	-	Pasune impadurita
2	faneata	NU	4.614	-	-	-	
3	pasune	NU	1.428	-	-	-	Pasune impadurita

Lungime Segmente

1) Valorile lungimilor segmentelor sunt obţinute din proiecţie în plan.

Punct început	X / Y	Punct sfârşit	X / Y	Lungime segment (** (m)
1	569.778,672 586.262,417	2	569.684,404 586.311,292	106.185
3	569.629,297 586.320,638	4	569.593,971 586.327,655	36.016
5	569.563,121 586.335,276	6	569.522,471 586.349,31	43.004
7	569.502,146 586.355,964	8	569.473,958 586.364,312	29.398

Punct început	X / Y	Punct sfârşit	X / Y	Lungime segment (** (m)
2	569.684,404 586.311,292	3	569.629,297 586.320,638	55.894
4	569.593,971 586.327,655	5	569.563,121 586.335,276	31.777
6	569.522,471 586.349,31	7	569.502,146 586.355,964	21.386
8	569.473,958 586.364,312	9	569.455,683 586.369,594	19.023

Document care conține date cu caracter personal, protejat de prevederile Regulamentului (UE) nr. 679/2016 și Legii 190/2018

Punct început	X / Y	Punct sfârşit	X / Y	Lungime segment (** (m)
9	569.455,683 586.369,594	10	569.442,986 586.373,264	13.217
11	569.408,507 586.381,249	12	569.373,543 586.392,259	36.657
13	569.364,046 586.380,674	14	569.420,528 586.365,827	58.401
15	569.444,587 586.359,503	16	569.487,938 586.342,291	46.643
17	569.535,293 586.326,014	18	569.567,534 586.314,242	34.323
19	569.626,571 586.301,299	20	569.680,052 586.291,958	54.291
21	569.680,121 586.283,612	1	569.778,672 586.262,417	100.804

Punct început	X / Y	Punct sfârşit	X / Y	Lungime segment (** (m)
10	569.442,986 586.373,264	11	569.408,507 586.381,249	35.392
12	569.373,543 586.392,259	13	569.364,046 586.380,674	14.98
14	569.420,528 586.365,827	15	569.444,587 586.359,503	24.876
16	569.487,938 586.342,291	17	569.535,293 586.326,014	50.074
18	569.567,534 586.314,242	19	569.626,571 586.301,299	60.439
20	569.680,052 586.291,958	21	569.680,121 586.283,612	8.346

** Lungimile segmentelor sunt determinate în planul de proiecţie Stereo 70 şi sunt rotunjite la 1 milimetru.
*** Distanţa dintre puncte este formată din segmente cumulate ce sunt mai mici decât valoarea 1 milimetru.

Document care conține date cu caracter personal, protejat de prevederile Regulamentului (UE) nr. 679/2016 și Legii 190/2018

DATE DESPRE IMOBILUL NR. 6444

Oficiul de Cadastru şi Publicitate Imobiliară NEAMT
Biroul de Cadastru şi Publicitate Imobiliară Bicaz

A. Partea I. Descrierea imobilului

TEREN Extravilan

Adresa: Jud. Neamt, pct. 'Dealul Glodului'

Nr. Crt	Nr cadastral Nr. topografic	Suprafaţa* (mp)	Observaţii / Referinţe
A1		6.944	Sector cadastral:82 Teren neimprejmuit;

B. Partea II. Proprietari şi acte

Inscrieri privitoare la dreptul de proprietate şi alte drepturi reale		Referinţe
6444 / 14/11/2023		
Hotarare Judecatoreasca nr. 1264, din 28/11/2005 emis de Judecatoria Bicaz;		
B1	Intabulare, drept de PROPRIETATE, dobandit prin Lege, cota actuala 1/1, cota initiala 1/1	A1
	1) **BARA MARIA**	

C. Partea III. SARCINI .

Inscrieri privind dezmembramintele dreptului de proprietate, drepturi reale de garanţie şi sarcini	Referinţe
NU SUNT	

Document care conține date cu caracter personal, protejat de prevederile Regulamentului (UE) nr. 679/2016 și Legii 190/2018

Anexa Nr. 1 La Partea I

Teren

Nr cadastral	Suprafaţa (mp)*	Observaţii / Referinţe
	6.944	

* Suprafaţa este determinată in planul de proiecţie Stereo 70.

DETALII LINIARE IMOBIL

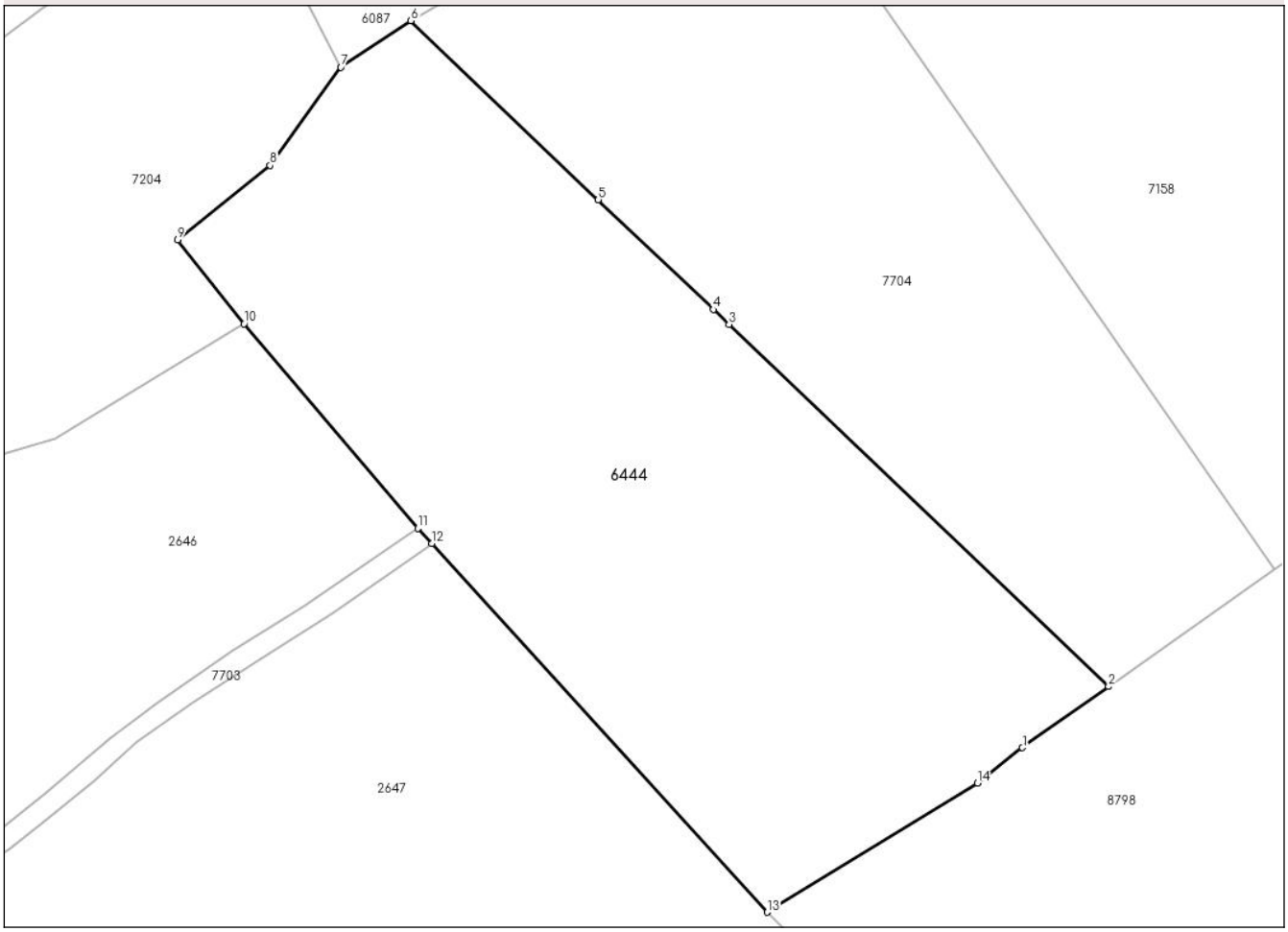

Date referitoare la teren

Crt	Categorie folosință	Intra vilan	Suprafaţa (mp)	Tarla	Parcelă	Nr. topo	Observaţii / Referinţe
1	pasune	NU	1.161	-	-	-	Pasune impadurita
2	pasune	NU	1.599	-	-	-	
3	drum	NU	150	-	-	-	
4	pasune	NU	4.034	-	-	-	

Lungime Segmente
1) Valorile lungimilor segmentelor sunt obţinute din proiecţie în plan.

Punct început	X / Y	Punct sfârşit	X / Y	Lungime segment (** (m)
1	571.018,386 586.269,356	2	571.030,667 586.278,06	15.053
2	571.030,667 586.278,06	3	570.976,548 586.329,645	74.765
3	570.976,548 586.329,645	4	570.974,333 586.331,756	3.06

Document care conține date cu caracter personal, protejat de prevederile Regulamentului (UE) nr. 679/2016 și Legii 190/2018

Punct început	X / Y	Punct sfârşit	X / Y	Lungime segment (** (m)
4	570.974,333 586.331,756	5	570.957,93 586.347,391	22.661
5	570.957,93 586.347,391	6	570.931,192 586.372,877	36.939
6	570.931,192 586.372,877	7	570.921,209 586.366,269	11.972
7	570.921,209 586.366,269	8	570.911,124 586.352,256	17.265
8	570.911,124 586.352,256	9	570.897,944 586.341,662	16.91
9	570.897,944 586.341,662	10	570.907,407 586.329,726	15.232
10	570.907,407 586.329,726	11	570.932,194 586.300,605	38.242
11	570.932,194 586.300,605	12	570.934,162 586.298,438	2.927
12	570.934,162 586.298,438	13	570.981,981 586.245,929	71.02
13	570.981,981 586.245,929	14	571.011,961 586.264,287	35.154
14	571.011,961 586.264,287	1	571.018,386 586.269,356	8.184

** Lungimile segmentelor sunt determinate în planul de proiecţie Stereo 70 şi sunt rotunjite la 1 milimetru.
*** Distanţa dintre puncte este formată din segmente cumulate ce sunt mai mici decât valoarea 1 milimetru.

Document care conține date cu caracter personal, protejat de prevederile Regulamentului (UE) nr. 679/2016 și Legii 190/2018

DATE DESPRE IMOBILUL NR. 6466

Oficiul de Cadastru şi Publicitate Imobiliară NEAMT
Biroul de Cadastru şi Publicitate Imobiliară Bicaz

A. Partea I. Descrierea imobilului

TEREN Extravilan

Adresa: Jud. Neamt, pct. 'Glodu'

Nr. Crt	Nr cadastral Nr. topografic	Suprafaţa* (mp)	Observaţii / Referinţe
A1		8.438	Sector cadastral:82 Teren neimprejmuit;

B. Partea II. Proprietari şi acte

Inscrieri privitoare la dreptul de proprietate şi alte drepturi reale		Referinţe
6466 / 14/11/2023		
Act Administrativ nr. 2322, din 14/11/2023 emis de Primaria com. Damuc;		
B1	Inscrierea posesiei, drept de PROPRIETATE, dobandit prin Lege, cota actuala 1/1, cota initiala 1/1	A1
	1) **BUTUNOI GHEORGHIȚĂ** 2) **BUTUNOI ELENA**	

C. Partea III. SARCINI .

Inscrieri privind dezmembramintele dreptului de proprietate, drepturi reale de garanţie şi sarcini	Referinţe
NU SUNT	

Document care conține date cu caracter personal, protejat de prevederile Regulamentului (UE) nr. 679/2016 și Legii 190/2018

Anexa Nr. 1 La Partea I

Teren

Nr cadastral	Suprafaţa (mp)*	Observaţii / Referinţe
	8.438	

* Suprafaţa este determinată in planul de proiecţie Stereo 70.

DETALII LINIARE IMOBIL

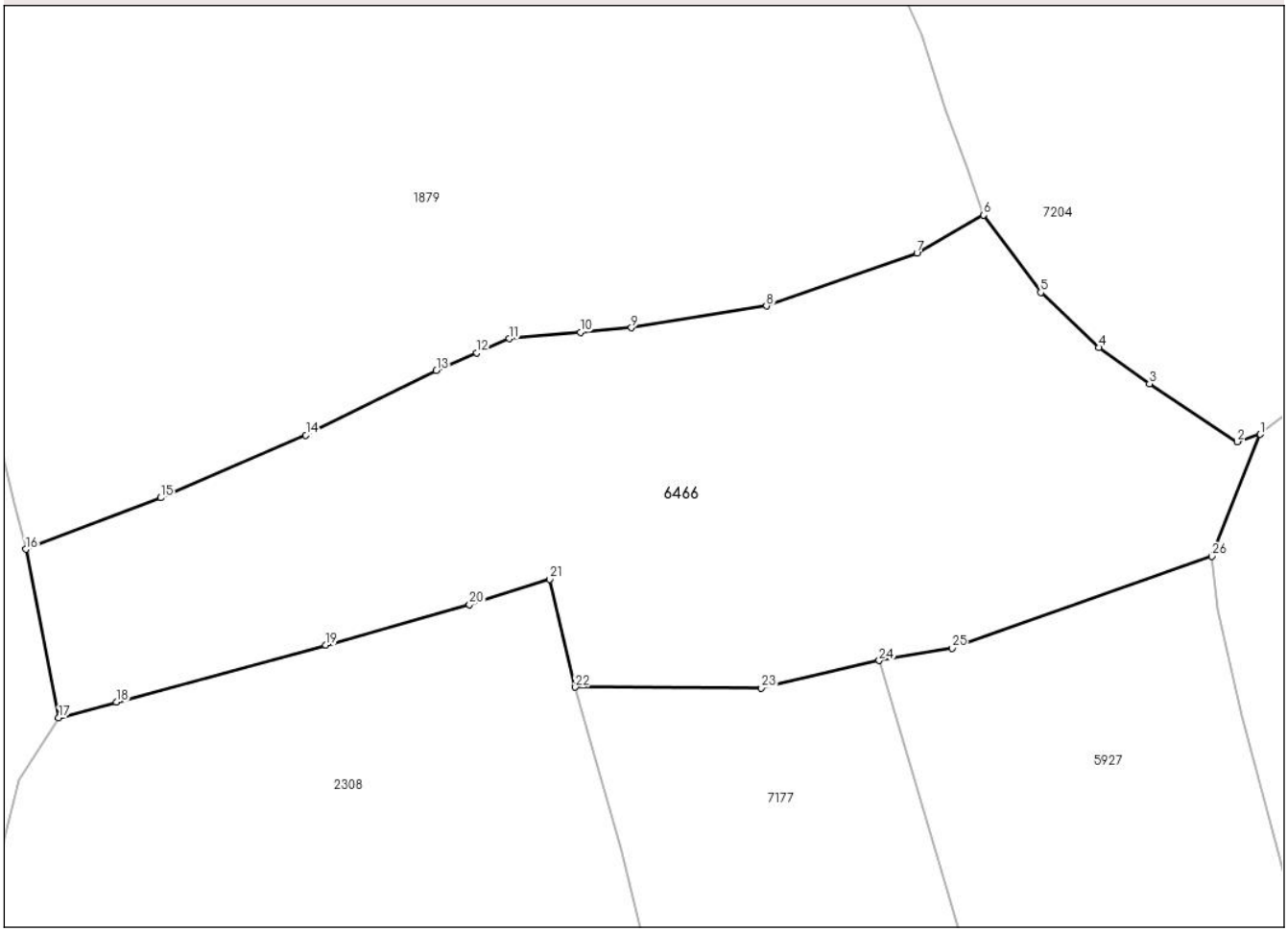

Date referitoare la teren

Crt	Categorie folosință	Intra vilan	Suprafaţa (mp)	Tarla	Parcelă	Nr. topo	Observaţii / Referinţe
1	pasune	NU	8.438	-	-	-	

Lungime Segmente
1) Valorile lungimilor segmentelor sunt obţinute din proiecţie în plan.

Punct început	X / Y	Punct sfârşit	X / Y	Lungime segment (** (m)
1	571.093,566 585.919,432	2	571.089,945 585.918,242	3.812
3	571.075,997 585.927,452	4	571.067,971 585.933,154	9.845
5	571.058,751 585.941,867	6	571.049,718 585.954,141	15.24
7	571.039,136 585.948,069	8	571.015,263 585.939,747	25.282
9	570.993,845 585.936,291	10	570.985,756 585.935,568	8.121

Punct început	X / Y	Punct sfârşit	X / Y	Lungime segment (** (m)
2	571.089,945 585.918,242	3	571.075,997 585.927,452	16.714
4	571.067,971 585.933,154	5	571.058,751 585.941,867	12.686
6	571.049,718 585.954,141	7	571.039,136 585.948,069	12.2
8	571.015,263 585.939,747	9	570.993,845 585.936,291	21.695
10	570.985,756 585.935,568	11	570.974,52 585.934,563	11.281

Document care conține date cu caracter personal, protejat de prevederile Regulamentului (UE) nr. 679/2016 și Legii 190/2018

Punct început	X / Y	Punct sfârşit	X / Y	Lungime segment (** (m)
11	570.974,52 585.934,563	12	570.969,362 585.932,318	5.625
13	570.962,924 585.929,516	14	570.942,234 585.919,285	23.081
15	570.919,225 585.909,372	16	570.897,848 585.901,203	22.885
17	570.903,068 585.874,51	18	570.912,225 585.877,0	9.49
19	570.945,407 585.886,021	20	570.968,2 585.892,415	23.673
21	570.980,885 585.896,437	22	570.984,968 585.879,362	17.556
23	571.014,479 585.879,232	24	571.033,163 585.883,581	19.183
25	571.044,666 585.885,556	26	571.085,861 585.900,087	43.683

Punct început	X / Y	Punct sfârşit	X / Y	Lungime segment (** (m)
12	570.969,362 585.932,318	13	570.962,924 585.929,516	7.021
14	570.942,234 585.919,285	15	570.919,225 585.909,372	25.054
16	570.897,848 585.901,203	17	570.903,068 585.874,51	27.199
18	570.912,225 585.877,0	19	570.945,407 585.886,021	34.386
20	570.968,2 585.892,415	21	570.980,885 585.896,437	13.307
22	570.984,968 585.879,362	23	571.014,479 585.879,232	29.511
24	571.033,163 585.883,581	25	571.044,666 585.885,556	11.671
26	571.085,861 585.900,087	1	571.093,566 585.919,432	20.823

** Lungimile segmentelor sunt determinate în planul de proiecţie Stereo 70 şi sunt rotunjite la 1 milimetru.
*** Distanţa dintre puncte este formată din segmente cumulate ce sunt mai mici decât valoarea 1 milimetru.

Document care conține date cu caracter personal, protejat de prevederile Regulamentului (UE) nr. 679/2016 și Legii 190/2018

DATE DESPRE IMOBILUL NR. 6476

Oficiul de Cadastru şi Publicitate Imobiliară NEAMT
Biroul de Cadastru şi Publicitate Imobiliară Bicaz

A. Partea I. Descrierea imobilului

TEREN Extravilan

Adresa: Jud. Neamt, pct. 'Batu Mare'

Nr. Crt	Nr cadastral Nr. topografic	Suprafaţa* (mp)	Observaţii / Referinţe
A1		22.698	Sector cadastral:82 Teren imprejmuit;

Construcţii

Crt	Nr cadastral Nr. topografic	Adresa	Observaţii / Referinţe
A1.1		Jud. Neamt	Nr. niveluri:1; S. construita la sol:22 mp;

B. Partea II. Proprietari şi acte

Inscrieri privitoare la dreptul de proprietate şi alte drepturi reale		Referinţe
6476 / 14/11/2023		
Act Administrativ nr. 2295, din 14/11/2023 emis de Primaria com. Damuc;		
B1	Inscrierea posesiei, drept de PROPRIETATE, dobandit prin Lege, cota actuala 1/1, cota initiala 1/1	A1
	1) **TOPLICEAN GHEORGHE** 2) **TOPLICEAN LENUȚA - CRISTINA**	
Act Administrativ nr. 2211, din 10/11/2023 emis de Primaria com. Damuc;		
B2	Intabulare, drept de PROPRIETATE, dobandit prin Lege, cota actuala 1/1, cota initiala 1/1	A1.1
	1) **TOPLICEAN GHEORGHE** 2) **TOPLICEAN LENUȚA - CRISTINA**	

C. Partea III. SARCINI .

Inscrieri privind dezmembramintele dreptului de proprietate, drepturi reale de garanţie şi sarcini	Referinţe
NU SUNT	

Document care conține date cu caracter personal, protejat de prevederile Regulamentului (UE) nr. 679/2016 și Legii 190/2018

Anexa Nr. 1 La Partea I

Teren

Nr cadastral	Suprafaţa (mp)*	Observaţii / Referinţe
	22.698	

* Suprafaţa este determinată in planul de proiecţie Stereo 70.

DETALII LINIARE IMOBIL

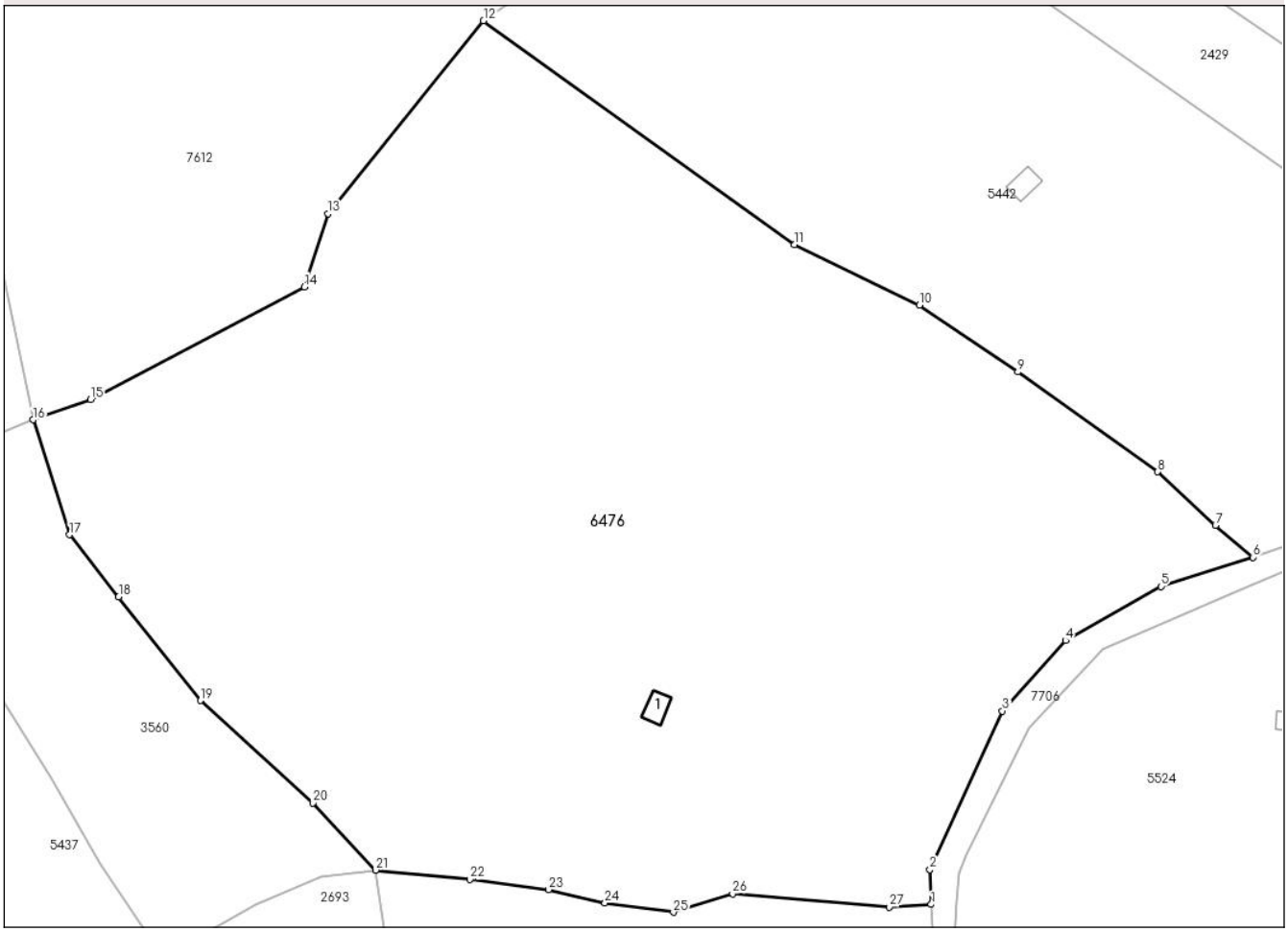

Date referitoare la teren

Crt	Categorie folosință	Intra vilan	Suprafaţa (mp)	Tarla	Parcelă	Nr. topo	Observaţii / Referinţe
1	faneata	NU	8.950	-	-	-	
2	pasune	NU	11.274	-	-	-	Pasune impadurita
3	pasune	NU	2.474	-	-	-	Pasune impadurita

Date referitoare la construcţii

Crt	Număr	Destinaţie construcţie	Supraf. (mp)	Situaţie juridică	Observaţii / Referinţe
A1.1		constructii anexa	22	Cu acte	Nr. niveluri:1; S. construita la sol:22 mp;

Lungime Segmente

1) Valorile lungimilor segmentelor sunt obţinute din proiecţie în plan.

Punct început	X / Y	Punct sfârşit	X / Y	Lungime segment (** (m)
1	571.311,501 586.505,983	2	571.311,238 586.512,753	6.775
3	571.325,305 586.543,448	4	571.337,571 586.557,093	18.348
5	571.356,04 586.567,568	6	571.373,885 586.573,217	18.718

Punct început	X / Y	Punct sfârşit	X / Y	Lungime segment (** (m)
2	571.311,238 586.512,753	3	571.325,305 586.543,448	33.765
4	571.337,571 586.557,093	5	571.356,04 586.567,568	21.233
6	571.373,885 586.573,217	7	571.366,616 586.579,407	9.547

Document care conține date cu caracter personal, protejat de prevederile Regulamentului (UE) nr. 679/2016 și Legii 190/2018

Punct început	X / Y	Punct sfârşit	X / Y	Lungime segment (** (m)
7	571.366,616 586.579,407	8	571.355,412 586.589,786	15.273
9	571.328,274 586.609,116	10	571.309,229 586.622,066	23.031
11	571.284,979 586.633,746	12	571.224,691 586.677,14	74.281
13	571.194,507 586.639,789	14	571.189,959 586.625,593	14.907
15	571.148,473 586.603,816	16	571.137,377 586.599,86	11.78
17	571.144,431 586.577,582	18	571.153,942 586.565,544	15.342
19	571.169,807 586.545,465	20	571.191,615 586.525,64	29.472
21	571.203,746 586.512,619	22	571.222,046 586.510,821	18.388
23	571.237,311 586.508,839	24	571.248,215 586.506,262	11.204
25	571.261,497 586.504,477	26	571.272,996 586.508,046	12.04
27	571.303,328 586.505,469	1	571.311,501 586.505,983	8.189

Punct început	X / Y	Punct sfârşit	X / Y	Lungime segment (** (m)
8	571.355,412 586.589,786	9	571.328,274 586.609,116	33.318
10	571.309,229 586.622,066	11	571.284,979 586.633,746	26.916
12	571.224,691 586.677,14	13	571.194,507 586.639,789	48.023
14	571.189,959 586.625,593	15	571.148,473 586.603,816	46.854
16	571.137,377 586.599,86	17	571.144,431 586.577,582	23.368
18	571.153,942 586.565,544	19	571.169,807 586.545,465	25.59
20	571.191,615 586.525,64	21	571.203,746 586.512,619	17.796
22	571.222,046 586.510,821	23	571.237,311 586.508,839	15.393
24	571.248,215 586.506,262	25	571.261,497 586.504,477	13.401
26	571.272,996 586.508,046	27	571.303,328 586.505,469	30.441

** Lungimile segmentelor sunt determinate în planul de proiecţie Stereo 70 şi sunt rotunjite la 1 milimetru.
*** Distanţa dintre puncte este formată din segmente cumulate ce sunt mai mici decât valoarea 1 milimetru.

Document care conține date cu caracter personal, protejat de prevederile Regulamentului (UE) nr. 679/2016 și Legii 190/2018

DATE DESPRE IMOBILUL NR. 6490

Oficiul de Cadastru şi Publicitate Imobiliară NEAMT
Biroul de Cadastru şi Publicitate Imobiliară Bicaz

A. Partea I. Descrierea imobilului

TEREN Extravilan

Adresa: Jud. Neamt, pct. 'Glodu'

Nr. Crt	Nr cadastral Nr. topografic	Suprafaţa* (mp)	Observaţii / Referinţe
A1		22.601	Sector cadastral:82 Teren neimprejmuit;

B. Partea II. Proprietari şi acte

Inscrieri privitoare la dreptul de proprietate şi alte drepturi reale		Referinţe
6490 / 22/11/2023		
Act Administrativ nr. 2374, din 22/11/2023 emis de Primaria com. Damuc;		
B1	Inscrierea posesiei, drept de PROPRIETATE, dobandit prin Lege, cota actuala 1/1, cota initiala 1/1	A1
	1) **BOERU FLORIN**	

C. Partea III. SARCINI .

Inscrieri privind dezmembramintele dreptului de proprietate, drepturi reale de garanţie şi sarcini	Referinţe
NU SUNT	

Document care conține date cu caracter personal, protejat de prevederile Regulamentului (UE) nr. 679/2016 și Legii 190/2018

Anexa Nr. 1 La Partea I

Teren

Nr cadastral	Suprafaţa (mp)*	Observaţii / Referinţe
	22.601	

* Suprafaţa este determinată in planul de proiecţie Stereo 70.

DETALII LINIARE IMOBIL

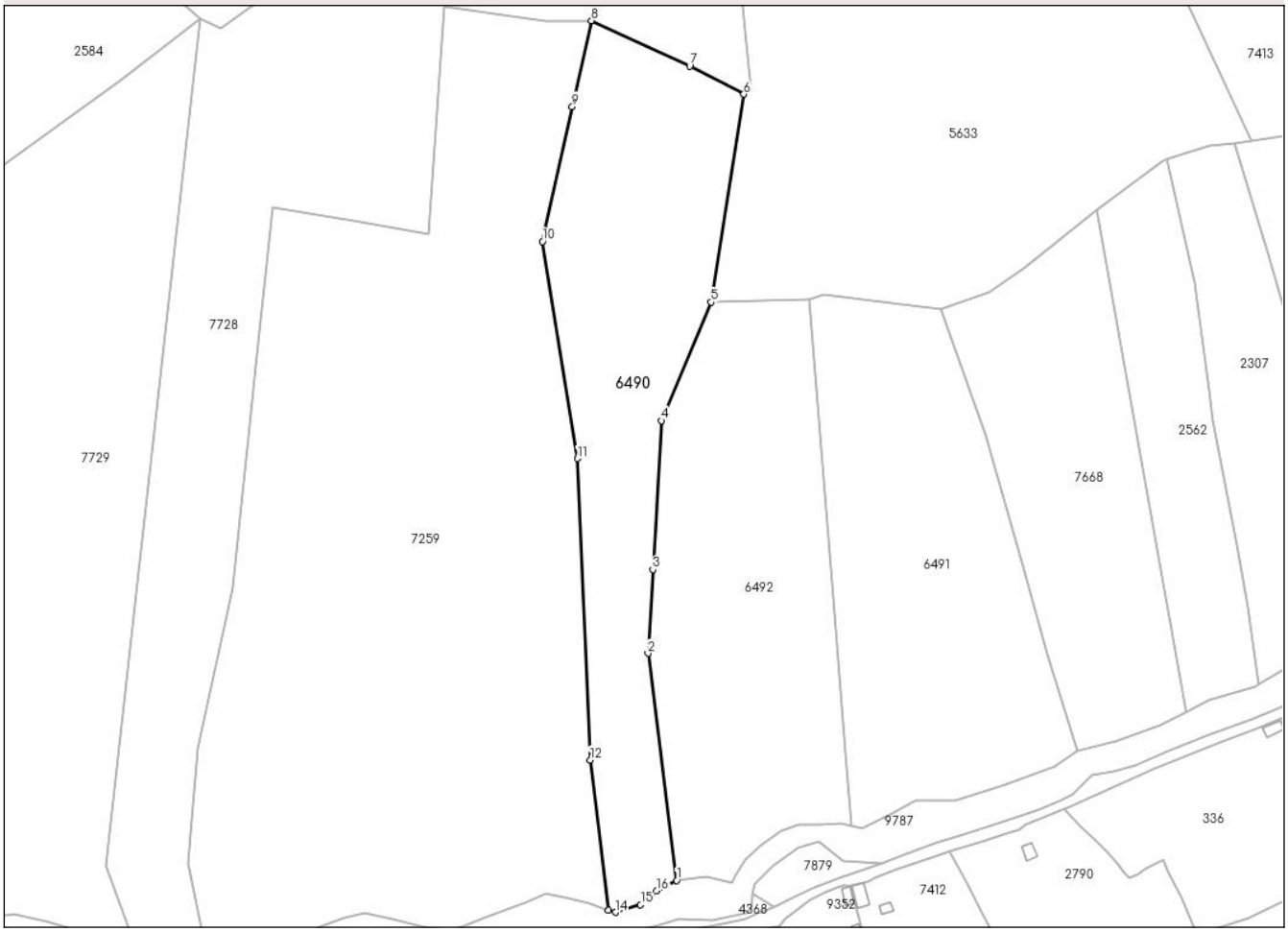

Date referitoare la teren

Crt	Categorie folosință	Intra vilan	Suprafaţa (mp)	Tarla	Parcelă	Nr. topo	Observaţii / Referinţe
1	pasune	NU	12.063	-	-	-	
2	pasune	NU	10.538	-	-	-	Pasune impadurita

Lungime Segmente
1) Valorile lungimilor segmentelor sunt obţinute din proiecţie în plan.

Punct început	X / Y	Punct sfârşit	X / Y	Lungime segment (** (m)
1	570.238,998 585.353,572	2	570.224,775 585.466,47	113.79
2	570.224,775 585.466,47	3	570.227,144 585.508,206	41.803
3	570.227,144 585.508,206	4	570.231,344 585.582,23	74.143
4	570.231,344 585.582,23	5	570.256,123 585.641,17	63.937

Document care conține date cu caracter personal, protejat de prevederile Regulamentului (UE) nr. 679/2016 și Legii 190/2018

Punct început	X / Y	Punct sfârşit	X / Y	Lungime segment (** (m)
5	570.256,123 585.641,17	6	570.272,419 585.744,603	104.709
6	570.272,419 585.744,603	7	570.245,436 585.758,66	30.425
7	570.245,436 585.758,66	8	570.196,562 585.781,146	53.799
8	570.196,562 585.781,146	9	570.187,075 585.738,496	43.692
9	570.187,075 585.738,496	10	570.172,126 585.671,297	68.842
10	570.172,126 585.671,297	11	570.189,564 585.563,454	109.244
11	570.189,564 585.563,454	12	570.195,989 585.413,393	150.198
12	570.195,989 585.413,393	13	570.205,106 585.338,871	75.078
13	570.205,106 585.338,871	14	570.208,495 585.337,766	3.565
14	570.208,495 585.337,766	15	570.221,051 585.341,459	13.088
15	570.221,051 585.341,459	16	570.229,175 585.348,328	10.639
16	570.229,175 585.348,328	1	570.238,998 585.353,572	11.135

** Lungimile segmentelor sunt determinate în planul de proiecţie Stereo 70 şi sunt rotunjite la 1 milimetru.
*** Distanţa dintre puncte este formată din segmente cumulate ce sunt mai mici decât valoarea 1 milimetru.

Document care conține date cu caracter personal, protejat de prevederile Regulamentului (UE) nr. 679/2016 și Legii 190/2018

DATE DESPRE IMOBILUL NR. 6491

Oficiul de Cadastru şi Publicitate Imobiliară NEAMT
Biroul de Cadastru şi Publicitate Imobiliară Bicaz

A. Partea I. Descrierea imobilului

TEREN Extravilan

Adresa: Jud. Neamt, pct. 'Glodu'

Nr. Crt	Nr cadastral Nr. topografic	Suprafaţa* (mp)	Observaţii / Referinţe
A1		22.780	Sector cadastral:82 Teren neimprejmuit;

B. Partea II. Proprietari şi acte

Inscrieri privitoare la dreptul de proprietate şi alte drepturi reale		Referinţe
6491 / 22/11/2023		
Act Administrativ nr. 2375, din 22/11/2023 emis de Primaria com. Damuc;		
B1	Inscrierea posesiei, drept de PROPRIETATE, dobandit prin Lege, cota actuala 1/1, cota initiala 1/1	A1
	1) **BOERU TOADER**	

C. Partea III. SARCINI .

Inscrieri privind dezmembramintele dreptului de proprietate, drepturi reale de garanţie şi sarcini	Referinţe
NU SUNT	

Document care conține date cu caracter personal, protejat de prevederile Regulamentului (UE) nr. 679/2016 și Legii 190/2018

Anexa Nr. 1 La Partea I

Teren

Nr cadastral	Suprafaţa (mp)*	Observaţii / Referinţe
	22.780	

* Suprafaţa este determinată in planul de proiecţie Stereo 70.

DETALII LINIARE IMOBIL

Date referitoare la teren

Crt	Categorie folosință	Intra vilan	Suprafaţa (mp)	Tarla	Parcelă	Nr. topo	Observaţii / Referinţe
1	pasune	NU	3.162	-	-	-	
2	pasune	NU	19.618	-	-	-	Pasune impadurita

Lungime Segmente
1) Valorile lungimilor segmentelor sunt obţinute din proiecţie în plan.

Punct început	X / Y	Punct sfârşit	X / Y	Lungime segment (** (m)
1	570.438,304 585.418,121	2	570.423,453 585.466,156	50.278
2	570.423,453 585.466,156	3	570.410,922 585.511,639	47.178
3	570.410,922 585.511,639	4	570.392,589 585.575,221	66.172
4	570.392,589 585.575,221	5	570.370,776 585.637,412	65.905

Document care conține date cu caracter personal, protejat de prevederile Regulamentului (UE) nr. 679/2016 și Legii 190/2018

Punct început	X / Y	Punct sfârşit	X / Y	Lungime segment (** (m)
5	570.370,776 585.637,412	6	570.312,337 585.644,722	58.894
6	570.312,337 585.644,722	7	570.305,01 585.642,463	7.667
7	570.305,01 585.642,463	8	570.316,832 585.494,153	148.78
8	570.316,832 585.494,153	9	570.323,016 585.416,58	77.819
9	570.323,016 585.416,58	10	570.325,861 585.380,89	35.803
10	570.325,861 585.380,89	11	570.331,515 585.379,478	5.828
11	570.331,515 585.379,478	12	570.346,867 585.387,103	17.141
12	570.346,867 585.387,103	13	570.358,056 585.393,639	12.958
13	570.358,056 585.393,639	14	570.378,086 585.393,639	20.03
14	570.378,086 585.393,639	15	570.402,336 585.401,065	25.362
15	570.402,336 585.401,065	16	570.427,049 585.410,347	26.399
16	570.427,049 585.410,347	1	570.438,304 585.418,121	13.679

** Lungimile segmentelor sunt determinate în planul de proiecţie Stereo 70 şi sunt rotunjite la 1 milimetru.
*** Distanţa dintre puncte este formată din segmente cumulate ce sunt mai mici decât valoarea 1 milimetru.

Document care conține date cu caracter personal, protejat de prevederile Regulamentului (UE) nr. 679/2016 și Legii 190/2018

DATE DESPRE IMOBILUL NR. 6492

Oficiul de Cadastru şi Publicitate Imobiliară NEAMT
Biroul de Cadastru şi Publicitate Imobiliară Bicaz

A. Partea I. Descrierea imobilului

TEREN Extravilan

Adresa: Jud. Neamt, pct. 'Glodu'

Nr. Crt	Nr cadastral Nr. topografic	Suprafaţa* (mp)	Observaţii / Referinţe
A1		22.781	Sector cadastral:82 Teren neimprejmuit;

B. Partea II. Proprietari şi acte

Inscrieri privitoare la dreptul de proprietate şi alte drepturi reale		Referinţe
6492 / 22/11/2023		
Act Administrativ nr. 2376, din 22/11/2023 emis de Primaria com. Damuc;		
B1	Inscrierea posesiei, drept de PROPRIETATE, dobandit prin Lege, cota actuala 1/1, cota initiala 1/1	A1
	1) **BOERU DAVID**	

C. Partea III. SARCINI .

Inscrieri privind dezmembramintele dreptului de proprietate, drepturi reale de garanţie şi sarcini	Referinţe
NU SUNT	

Document care conține date cu caracter personal, protejat de prevederile Regulamentului (UE) nr. 679/2016 și Legii 190/2018

Anexa Nr. 1 La Partea I

Teren

Nr cadastral	Suprafaţa (mp)*	Observaţii / Referinţe
	22.781	

* Suprafaţa este determinată in planul de proiecţie Stereo 70.

DETALII LINIARE IMOBIL

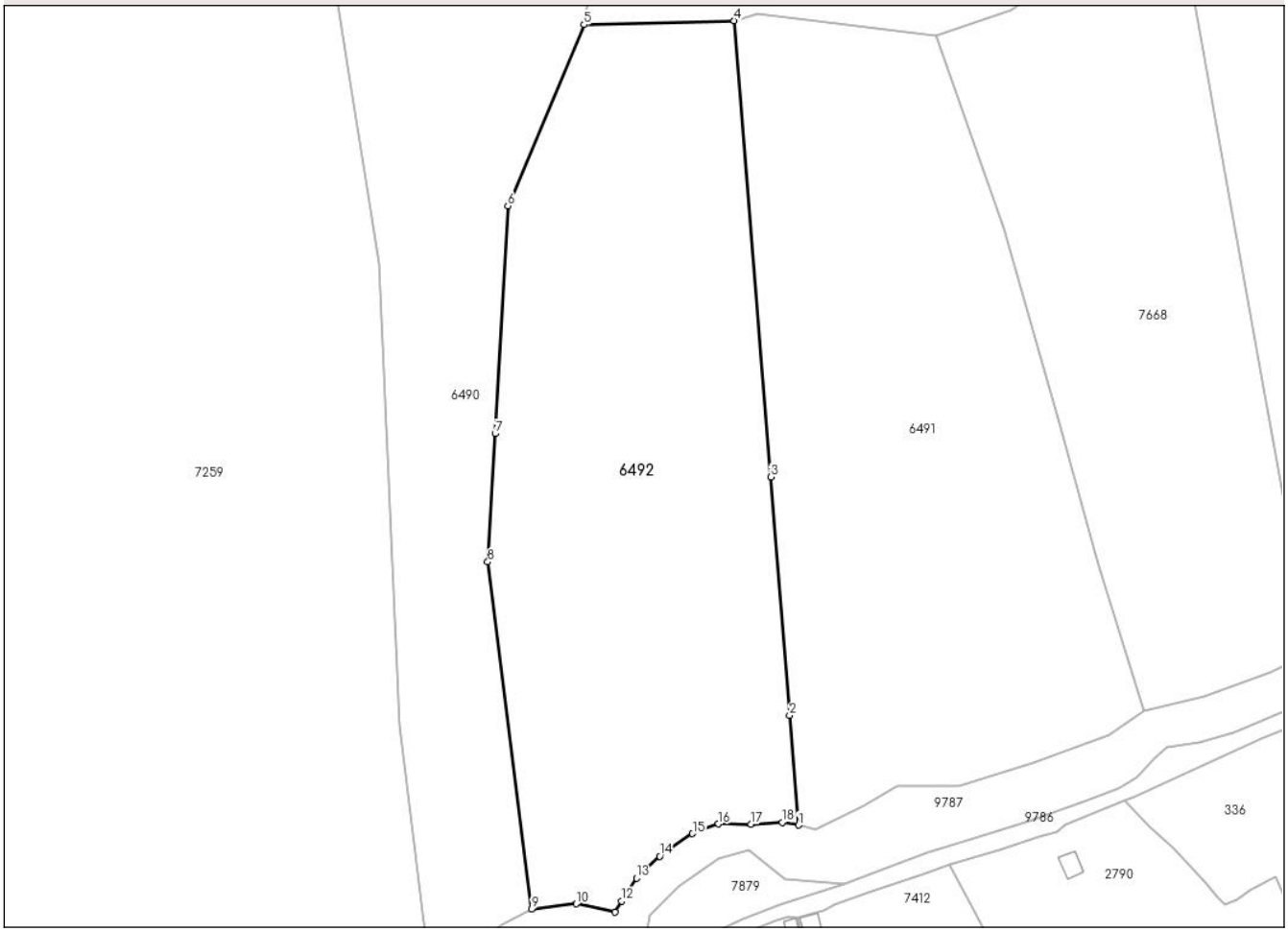

Date referitoare la teren

Crt	Categorie folosință	Intra vilan	Suprafaţa (mp)	Tarla	Parcelă	Nr. topo	Observaţii / Referinţe
1	pasune	NU	12.189	-	-	-	
2	pasune	NU	10.592	-	-	-	Pasune impadurita

Lungime Segmente

1) Valorile lungimilor segmentelor sunt obţinute din proiecţie în plan.

Punct început	X / Y	Punct sfârşit	X / Y	Lungime segment (** (m)
1	570.325,861 585.380,89	2	570.323,016 585.416,58	35.803
2	570.323,016 585.416,58	3	570.316,832 585.494,153	77.819
3	570.316,832 585.494,153	4	570.305,01 585.642,463	148.78
4	570.305,01 585.642,463	5	570.256,123 585.641,17	48.904

Document care conține date cu caracter personal, protejat de prevederile Regulamentului (UE) nr. 679/2016 și Legii 190/2018

Punct început	X / Y	Punct sfârşit	X / Y	Lungime segment (** (m)
5	570.256,123 585.641,17	6	570.231,344 585.582,23	63.937
6	570.231,344 585.582,23	7	570.227,144 585.508,206	74.143
7	570.227,144 585.508,206	8	570.224,775 585.466,47	41.803
8	570.224,775 585.466,47	9	570.238,998 585.353,572	113.79
9	570.238,998 585.353,572	10	570.253,622 585.355,344	14.731
10	570.253,622 585.355,344	11	570.266,252 585.352,612	12.922
11	570.266,252 585.352,612	12	570.268,246 585.356,231	4.132
12	570.268,246 585.356,231	13	570.273,157 585.363,653	8.9
13	570.273,157 585.363,653	14	570.280,765 585.370,781	10.425
14	570.280,765 585.370,781	15	570.291,402 585.378,175	12.954
15	570.291,402 585.378,175	16	570.299,858 585.381,308	9.018
16	570.299,858 585.381,308	17	570.310,455 585.381,231	10.597
17	570.310,455 585.381,231	18	570.320,582 585.381,856	10.146
18	570.320,582 585.381,856	1	570.325,861 585.380,89	5.367

** Lungimile segmentelor sunt determinate în planul de proiecţie Stereo 70 şi sunt rotunjite la 1 milimetru.
*** Distanţa dintre puncte este formată din segmente cumulate ce sunt mai mici decât valoarea 1 milimetru.

Document care conține date cu caracter personal, protejat de prevederile Regulamentului (UE) nr. 679/2016 și Legii 190/2018

DATE DESPRE IMOBILUL NR. 6643

Oficiul de Cadastru şi Publicitate Imobiliară NEAMT
Biroul de Cadastru şi Publicitate Imobiliară Bicaz

A. Partea I. Descrierea imobilului

TEREN Extravilan

Adresa: Jud. Neamt, pct. 'Glodu'

Nr. Crt	Nr cadastral Nr. topografic	Suprafaţa* (mp)	Observaţii / Referinţe
A1		3.812	Sector cadastral:82 Teren neimprejmuit;

B. Partea II. Proprietari şi acte

Inscrieri privitoare la dreptul de proprietate şi alte drepturi reale		Referinţe
6643 / 14/11/2023		
Act Administrativ nr. 2296, din 14/11/2023 emis de Primaria com. Damuc;		
B1	Inscrierea posesiei, drept de PROPRIETATE, dobandit prin Lege, cota actuala 1/1, cota initiala 1/1	A1
	1) **OLARIU MARIA**	

C. Partea III. SARCINI .

Inscrieri privind dezmembramintele dreptului de proprietate, drepturi reale de garanţie şi sarcini	Referinţe
NU SUNT	

Document care conține date cu caracter personal, protejat de prevederile Regulamentului (UE) nr. 679/2016 și Legii 190/2018

Anexa Nr. 1 La Partea I

Teren

Nr cadastral	Suprafaţa (mp)*	Observaţii / Referinţe
	3.812	

* Suprafaţa este determinată in planul de proiecţie Stereo 70.

DETALII LINIARE IMOBIL

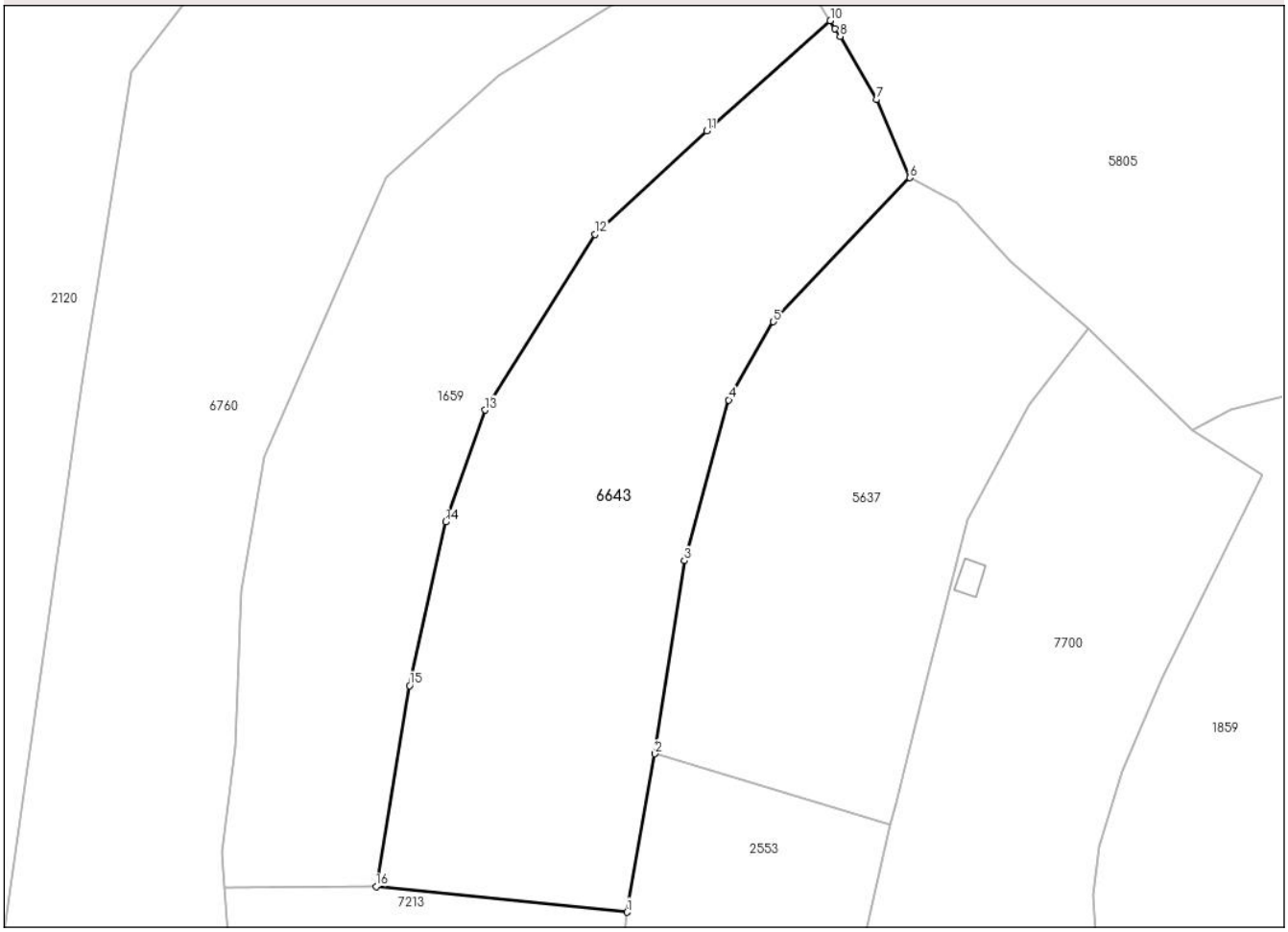

Date referitoare la teren

Crt	Categorie folosință	Intra vilan	Suprafaţa (mp)	Tarla	Parcelă	Nr. topo	Observaţii / Referinţe
1	faneata	NU	3.812	-	-	-	

Lungime Segmente
1) Valorile lungimilor segmentelor sunt obţinute din proiecţie în plan.

Punct început	X / Y	Punct sfârşit	X / Y	Lungime segment (** (m)
1	570.075,218 585.966,749	2	570.079,096 585.988,56	22.153
2	570.079,096 585.988,56	3	570.083,177 586.015,141	26.892
3	570.083,177 586.015,141	4	570.089,248 586.037,283	22.959
4	570.089,248 586.037,283	5	570.095,422 586.048,048	12.41
5	570.095,422 586.048,048	6	570.114,248 586.067,895	27.355

Document care conține date cu caracter personal, protejat de prevederile Regulamentului (UE) nr. 679/2016 și Legii 190/2018

Punct început	X / Y	Punct sfârşit	X / Y	Lungime segment (** (m)
6	570.114,248 586.067,895	7	570.109,625 586.078,647	11.704
7	570.109,625 586.078,647	8	570.104,598 586.087,336	10.038
8	570.104,598 586.087,336	9	570.103,93 586.088,423	1.276
9	570.103,93 586.088,423	10	570.103,261 586.089,511	1.277
10	570.103,261 586.089,511	11	570.086,232 586.074,329	22.814
11	570.086,232 586.074,329	12	570.070,832 586.060,087	20.976
12	570.070,832 586.060,087	13	570.055,663 586.035,888	28.56
13	570.055,663 586.035,888	14	570.050,221 586.020,488	16.333
14	570.050,221 586.020,488	15	570.045,242 585.997,967	23.065
15	570.045,242 585.997,967	16	570.040,64 585.970,286	28.061
16	570.040,64 585.970,286	1	570.075,218 585.966,749	34.758

** Lungimile segmentelor sunt determinate în planul de proiecţie Stereo 70 şi sunt rotunjite la 1 milimetru.
*** Distanţa dintre puncte este formată din segmente cumulate ce sunt mai mici decât valoarea 1 milimetru.

Document care conține date cu caracter personal, protejat de prevederile Regulamentului (UE) nr. 679/2016 și Legii 190/2018

DATE DESPRE IMOBILUL NR. 6718

Oficiul de Cadastru şi Publicitate Imobiliară NEAMT
Biroul de Cadastru şi Publicitate Imobiliară Bicaz

A. Partea I. Descrierea imobilului

TEREN Extravilan

Adresa: Jud. Neamt, pct. 'Glodu'

Nr. Crt	Nr cadastral Nr. topografic	Suprafaţa* (mp)	Observaţii / Referinţe
A1		12.332	Sector cadastral:82 Teren neimprejmuit;

B. Partea II. Proprietari şi acte

Inscrieri privitoare la dreptul de proprietate şi alte drepturi reale		Referinţe
6718 / 14/11/2023		
Act Administrativ nr. 2297, din 14/11/2023 emis de Primaria com. Damuc;		
B1	Inscrierea posesiei, drept de PROPRIETATE, dobandit prin Lege, cota actuala 1/1, cota initiala 1/1	A1
	1) **CHINDEA VERONICA** 2) **CHINDEA AUREL**, DECEDAT DEFUNCT:Da	

C. Partea III. SARCINI .

Inscrieri privind dezmembramintele dreptului de proprietate, drepturi reale de garanţie şi sarcini	Referinţe
NU SUNT	

Document care conține date cu caracter personal, protejat de prevederile Regulamentului (UE) nr. 679/2016 și Legii 190/2018

Anexa Nr. 1 La Partea I

Teren

Nr cadastral	Suprafaţa (mp)*	Observaţii / Referinţe
	12.332	

* Suprafaţa este determinată in planul de proiecţie Stereo 70.

DETALII LINIARE IMOBIL

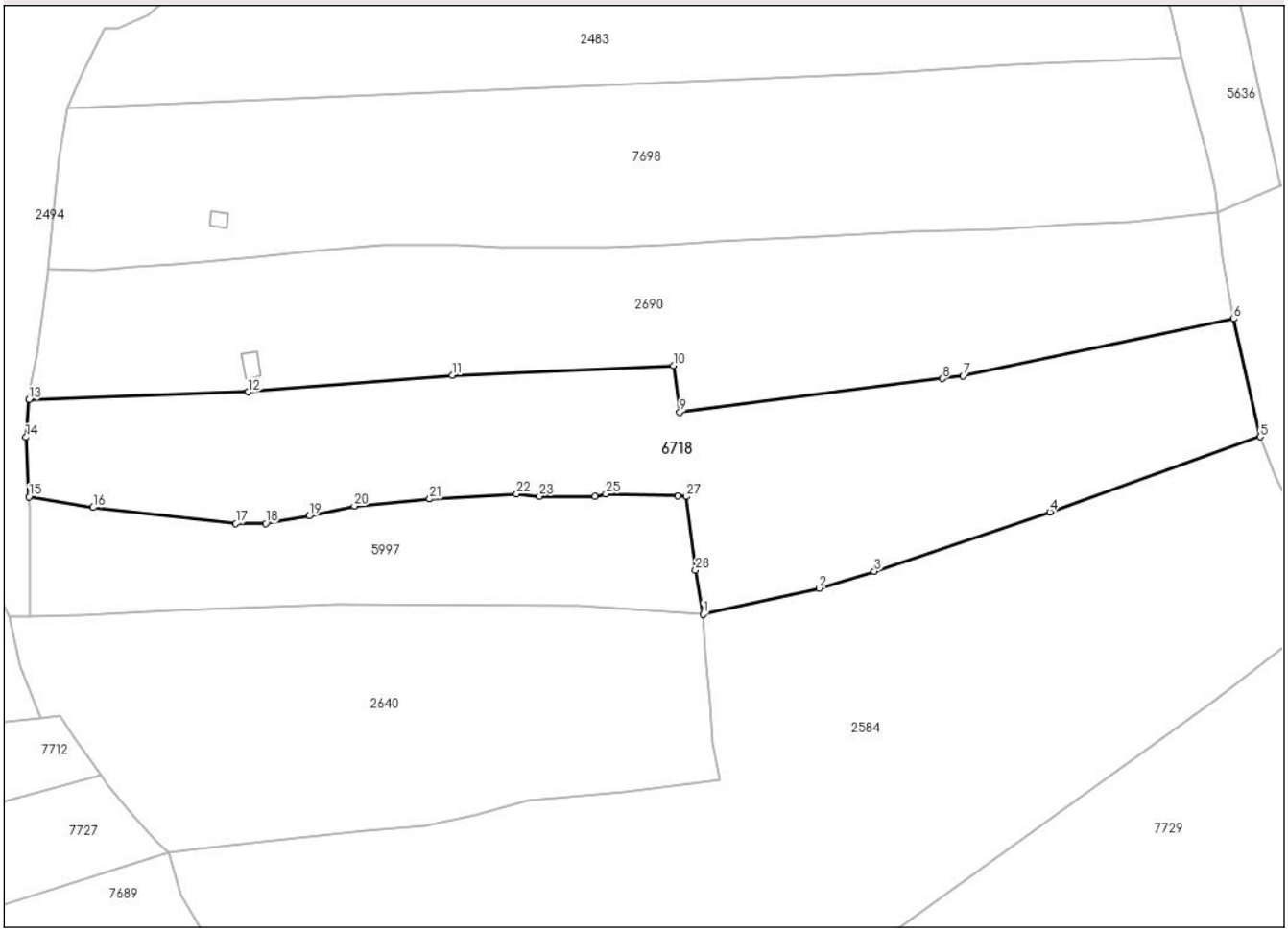

Date referitoare la teren

Crt	Categorie folosință	Intra vilan	Suprafaţa (mp)	Tarla	Parcelă	Nr. topo	Observaţii / Referinţe
1	faneata	NU	12.332	-	-	-	

Lungime Segmente

1) Valorile lungimilor segmentelor sunt obţinute din proiecţie în plan.

Punct început	X / Y	Punct sfârşit	X / Y	Lungime segment (** (m)
1	569.825,283 585.774,309	2	569.856,258 585.781,216	31.736
3	569.871,018 585.785,74	4	569.917,907 585.801,557	49.485
5	569.974,041 585.821,6	6	569.966,973 585.853,052	32.236
7	569.894,746 585.837,821	8	569.889,125 585.837,103	5.667
9	569.819,08 585.828,158	10	569.817,442 585.840,605	12.554

Punct început	X / Y	Punct sfârşit	X / Y	Lungime segment (** (m)
2	569.856,258 585.781,216	3	569.871,018 585.785,74	15.438
4	569.917,907 585.801,557	5	569.974,041 585.821,6	59.605
6	569.966,973 585.853,052	7	569.894,746 585.837,821	73.815
8	569.889,125 585.837,103	9	569.819,08 585.828,158	70.614
10	569.817,442 585.840,605	11	569.758,317 585.837,985	59.183

Document care conține date cu caracter personal, protejat de prevederile Regulamentului (UE) nr. 679/2016 și Legii 190/2018

Punct început	X / Y	Punct sfârşit	X / Y	Lungime segment (** (m)
11	569.758,317 585.837,985	12	569.703,943 585.833,563	54.554
13	569.645,327 585.831,485	14	569.644,524 585.821,474	10.043
15	569.645,339 585.805,589	16	569.662,495 585.802,757	17.388
17	569.700,565 585.798,442	18	569.708,53 585.798,49	7.965
19	569.720,099 585.800,481	20	569.732,236 585.803,136	12.424
21	569.752,29 585.804,985	22	569.775,521 585.806,312	23.269
23	569.781,637 585.805,743	24	569.796,524 585.805,743	14.887
25	569.799,369 585.806,36	26	569.818,618 585.805,886	19.255
27	569.820,893 585.805,649	28	569.823,264 585.786,021	19.771

Punct început	X / Y	Punct sfârşit	X / Y	Lungime segment (** (m)
12	569.703,943 585.833,563	13	569.645,327 585.831,485	58.653
14	569.644,524 585.821,474	15	569.645,339 585.805,589	15.906
16	569.662,495 585.802,757	17	569.700,565 585.798,442	38.314
18	569.708,53 585.798,49	19	569.720,099 585.800,481	11.739
20	569.732,236 585.803,136	21	569.752,29 585.804,985	20.139
22	569.775,521 585.806,312	23	569.781,637 585.805,743	6.142
24	569.796,524 585.805,743	25	569.799,369 585.806,36	2.911
26	569.818,618 585.805,886	27	569.820,893 585.805,649	2.287
28	569.823,264 585.786,021	1	569.825,283 585.774,309	11.885

** Lungimile segmentelor sunt determinate în planul de proiecţie Stereo 70 şi sunt rotunjite la 1 milimetru.
*** Distanţa dintre puncte este formată din segmente cumulate ce sunt mai mici decât valoarea 1 milimetru.

Document care conține date cu caracter personal, protejat de prevederile Regulamentului (UE) nr. 679/2016 și Legii 190/2018

DATE DESPRE IMOBILUL NR. 6719

Oficiul de Cadastru şi Publicitate Imobiliară NEAMT
Biroul de Cadastru şi Publicitate Imobiliară Bicaz

A. Partea I. Descrierea imobilului

TEREN Extravilan

Adresa: Jud. Neamt, pct. 'Glodu'

Nr. Crt	Nr cadastral Nr. topografic	Suprafaţa* (mp)	Observaţii / Referinţe
A1		16.187	Sector cadastral:82 Teren neimprejmuit;

B. Partea II. Proprietari şi acte

Inscrieri privitoare la dreptul de proprietate şi alte drepturi reale		Referinţe
6719 / 14/11/2023		
Act Administrativ nr. 2298, din 14/11/2023 emis de Primaria com. Damuc;		
B1	Inscrierea posesiei, drept de PROPRIETATE, dobandit prin Lege, cota actuala 1/1, cota initiala 1/1	A1
	1) **CHINDEA NECULAI** 2) **CHINDEA FLOAREA**	

C. Partea III. SARCINI .

Inscrieri privind dezmembramintele dreptului de proprietate, drepturi reale de garanţie şi sarcini	Referinţe
NU SUNT	

Document care conține date cu caracter personal, protejat de prevederile Regulamentului (UE) nr. 679/2016 și Legii 190/2018

Anexa Nr. 1 La Partea I

Teren

Nr cadastral	Suprafaţa (mp)*	Observaţii / Referinţe
	16.187	

* Suprafaţa este determinată in planul de proiecţie Stereo 70.

DETALII LINIARE IMOBIL

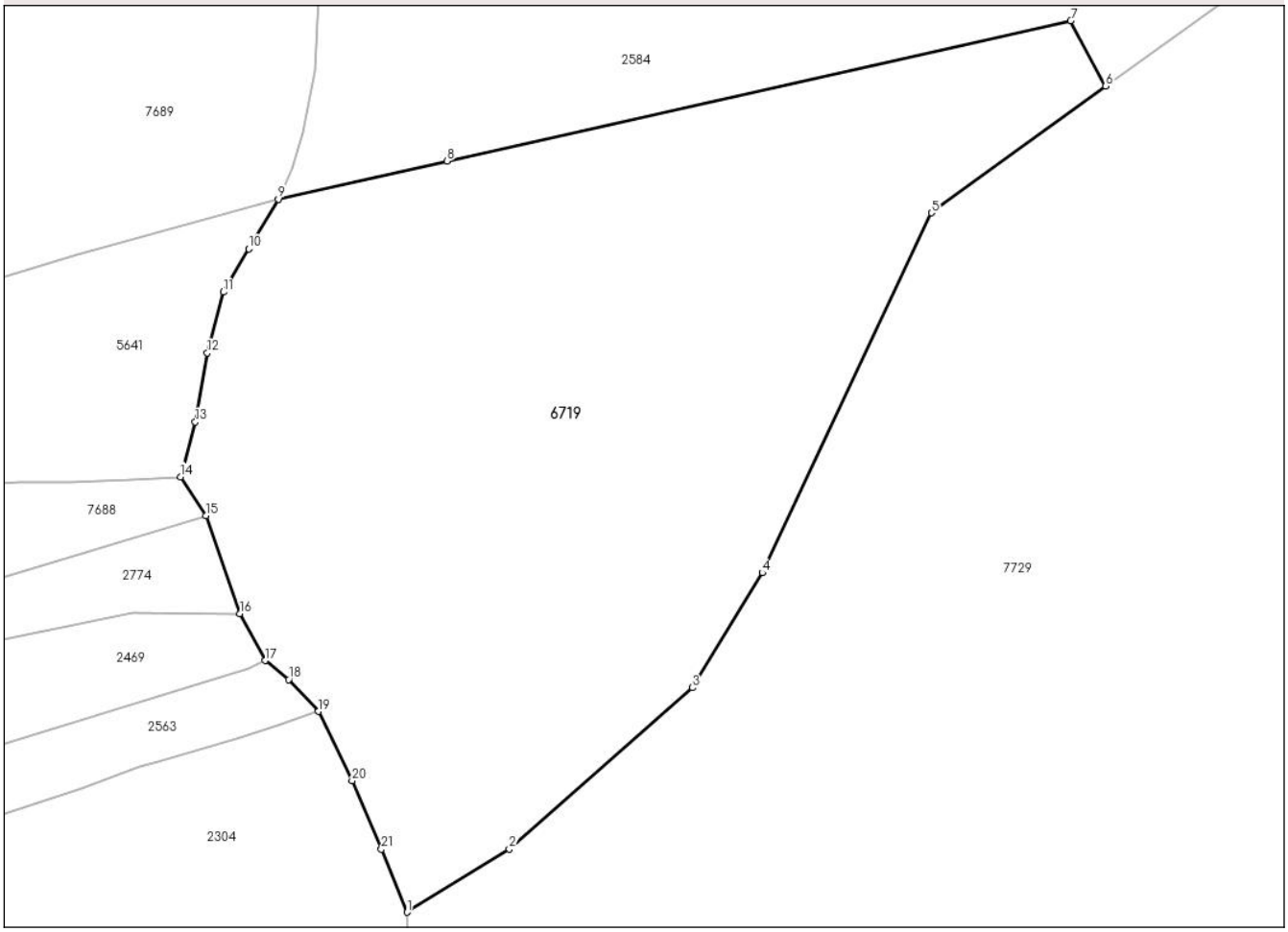

Date referitoare la teren

Crt	Categorie folosință	Intra vilan	Suprafaţa (mp)	Tarla	Parcelă	Nr. topo	Observaţii / Referinţe
1	pasune	NU	16.187	-	-	-	Pasune impadurita

Lungime Segmente

1) Valorile lungimilor segmentelor sunt obţinute din proiecţie în plan.

Punct început	X / Y	Punct sfârşit	X / Y	Lungime segment (** (m)
1	569.710,004 585.505,547	2	569.730,484 585.518,212	24.08
3	569.767,164 585.550,437	4	569.781,161 585.573,415	26.905
5	569.815,027 585.645,382	6	569.849,885 585.670,763	43.119
7	569.842,883 585.683,82	8	569.718,014 585.655,744	127.986
9	569.684,227 585.648,147	10	569.678,297 585.638,223	11.561

Punct început	X / Y	Punct sfârşit	X / Y	Lungime segment (** (m)
2	569.730,484 585.518,212	3	569.767,164 585.550,437	48.825
4	569.781,161 585.573,415	5	569.815,027 585.645,382	79.537
6	569.849,885 585.670,763	7	569.842,883 585.683,82	14.816
8	569.718,014 585.655,744	9	569.684,227 585.648,147	34.631
10	569.678,297 585.638,223	11	569.673,289 585.629,543	10.021

Document care conține date cu caracter personal, protejat de prevederile Regulamentului (UE) nr. 679/2016 și Legii 190/2018

Punct început	X / Y	Punct sfârşit	X / Y	Lungime segment (** (m)
11	569.673,289 585.629,543	12	569.670,006 585.617,414	12.565
13	569.667,614 585.603,559	14	569.664,665 585.592,598	11.351
15	569.669,752 585.584,864	16	569.676,597 585.565,271	20.754
17	569.681,63 585.555,881	18	569.686,304 585.552,053	6.042
19	569.692,29 585.545,693	20	569.699,02 585.531,847	15.395
21	569.704,898 585.518,156	1	569.710,004 585.505,547	13.604

Punct început	X / Y	Punct sfârşit	X / Y	Lungime segment (** (m)
12	569.670,006 585.617,414	13	569.667,614 585.603,559	14.06
14	569.664,665 585.592,598	15	569.669,752 585.584,864	9.257
16	569.676,597 585.565,271	17	569.681,63 585.555,881	10.654
18	569.686,304 585.552,053	19	569.692,29 585.545,693	8.734
20	569.699,02 585.531,847	21	569.704,898 585.518,156	14.899

** Lungimile segmentelor sunt determinate în planul de proiecţie Stereo 70 şi sunt rotunjite la 1 milimetru.
*** Distanţa dintre puncte este formată din segmente cumulate ce sunt mai mici decât valoarea 1 milimetru.

Document care conține date cu caracter personal, protejat de prevederile Regulamentului (UE) nr. 679/2016 și Legii 190/2018

DATE DESPRE IMOBILUL NR. 6737

Oficiul de Cadastru şi Publicitate Imobiliară NEAMT
Biroul de Cadastru şi Publicitate Imobiliară Bicaz

A. Partea I. Descrierea imobilului

TEREN Extravilan

Adresa: Jud. Neamt, pct. 'Paraul Lui Gavrilut'

Nr. Crt	Nr cadastral Nr. topografic	Suprafaţa* (mp)	Observaţii / Referinţe
A1		1.467	Sector cadastral:82 Teren imprejmuit;

B. Partea II. Proprietari şi acte

Inscrieri privitoare la dreptul de proprietate şi alte drepturi reale		Referinţe
6737 / 14/11/2023		
Act Administrativ nr. 2299, din 14/11/2023 emis de Primaria com. Damuc;		
B1	Inscrierea posesiei, drept de PROPRIETATE, dobandit prin Lege, cota actuala 1/1, cota initiala 1/1	A1
	1) **MATIEȘ DORINA**	

C. Partea III. SARCINI .

Inscrieri privind dezmembramintele dreptului de proprietate, drepturi reale de garanţie şi sarcini	Referinţe
NU SUNT	

Document care conține date cu caracter personal, protejat de prevederile Regulamentului (UE) nr. 679/2016 și Legii 190/2018

Anexa Nr. 1 La Partea I

Teren

Nr cadastral	Suprafaţa (mp)*	Observaţii / Referinţe
	1.467	

* Suprafaţa este determinată in planul de proiecţie Stereo 70.

DETALII LINIARE IMOBIL

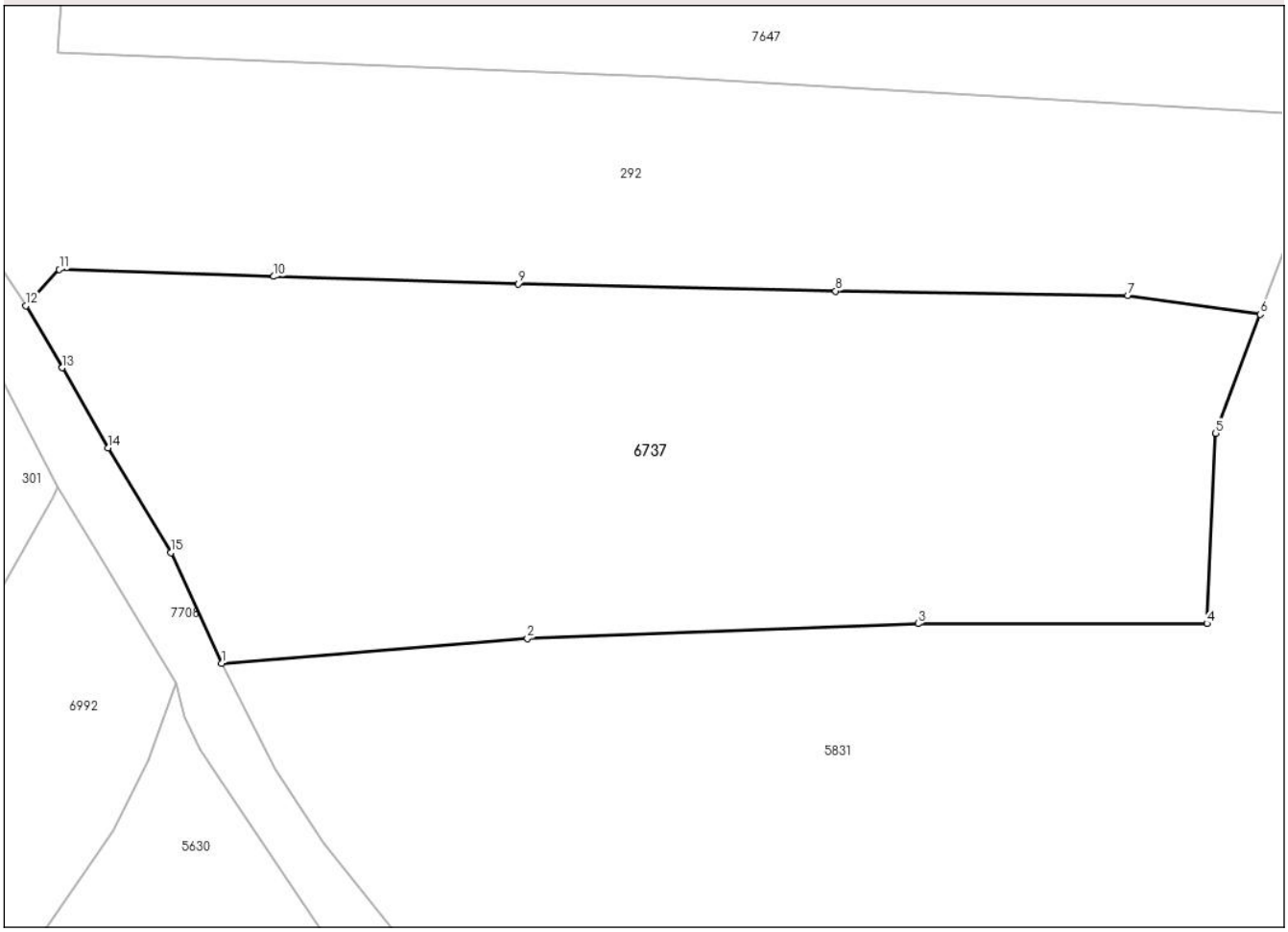

Date referitoare la teren

Crt	Categorie folosință	Intra vilan	Suprafaţa (mp)	Tarla	Parcelă	Nr. topo	Observaţii / Referinţe
1	faneata	NU	1.467	-	-	-	

Lungime Segmente
1) Valorile lungimilor segmentelor sunt obţinute din proiecţie în plan.

Punct început	X / Y	Punct sfârşit	X / Y	Lungime segment (** (m)
1	569.617,265 586.664,314	2	569.636,119 586.665,847	18.916
2	569.636,119 586.665,847	3	569.660,206 586.666,77	24.105
3	569.660,206 586.666,77	4	569.678,017 586.666,77	17.811
4	569.678,017 586.666,77	5	569.678,571 586.678,491	11.734
5	569.678,571 586.678,491	6	569.681,312 586.685,817	7.822

Document care conține date cu caracter personal, protejat de prevederile Regulamentului (UE) nr. 679/2016 și Legii 190/2018

Punct început	X / Y	Punct sfârşit	X / Y	Lungime segment (** (m)
6	569.681,312 586.685,817	7	569.673,135 586.686,978	8.259
7	569.673,135 586.686,978	8	569.655,128 586.687,247	18.009
8	569.655,128 586.687,247	9	569.635,546 586.687,693	19.587
9	569.635,546 586.687,693	10	569.620,488 586.688,151	15.065
10	569.620,488 586.688,151	11	569.607,262 586.688,576	13.233
11	569.607,262 586.688,576	12	569.605,195 586.686,353	3.035
12	569.605,195 586.686,353	13	569.607,444 586.682,528	4.437
13	569.607,444 586.682,528	14	569.610,276 586.677,579	5.702
14	569.610,276 586.677,579	15	569.614,153 586.671,151	7.507
15	569.614,153 586.671,151	1	569.617,265 586.664,314	7.512

** Lungimile segmentelor sunt determinate în planul de proiecţie Stereo 70 şi sunt rotunjite la 1 milimetru.
*** Distanţa dintre puncte este formată din segmente cumulate ce sunt mai mici decât valoarea 1 milimetru.

Document care conține date cu caracter personal, protejat de prevederile Regulamentului (UE) nr. 679/2016 și Legii 190/2018

DATE DESPRE IMOBILUL NR. 6738

Oficiul de Cadastru şi Publicitate Imobiliară NEAMT
Biroul de Cadastru şi Publicitate Imobiliară Bicaz

A. Partea I. Descrierea imobilului

TEREN Extravilan

Adresa: Jud. Neamt, pct. 'Glodu'

Nr. Crt	Nr cadastral Nr. topografic	Suprafaţa* (mp)	Observaţii / Referinţe
A1		4.897	Sector cadastral:82 Teren neimprejmuit;

B. Partea II. Proprietari şi acte

Inscrieri privitoare la dreptul de proprietate şi alte drepturi reale		Referinţe
6738 / 14/11/2023		
Act Administrativ nr. 2211, din 10/11/2023 emis de Primaria com. Damuc;		
B1	Inscrierea posesiei, drept de PROPRIETATE, dobandit prin Lege, cota actuala 1/1, cota initiala 1/1	A1
	1) **MATIEŞ DORINA**	

C. Partea III. SARCINI .

Inscrieri privind dezmembramintele dreptului de proprietate, drepturi reale de garanţie şi sarcini	Referinţe
NU SUNT	

Document care conține date cu caracter personal, protejat de prevederile Regulamentului (UE) nr. 679/2016 și Legii 190/2018

Anexa Nr. 1 La Partea I

Teren

Nr cadastral	Suprafaţa (mp)*	Observaţii / Referinţe
	4.897	

* Suprafaţa este determinată in planul de proiecţie Stereo 70.

DETALII LINIARE IMOBIL

Date referitoare la teren

Crt	Categorie folosință	Intra vilan	Suprafaţa (mp)	Tarla	Parcelă	Nr. topo	Observaţii / Referinţe
1	faneata	NU	4.897	-	-	-	

Lungime Segmente

1) Valorile lungimilor segmentelor sunt obţinute din proiecţie în plan.

Punct început	X / Y	Punct sfârşit	X / Y	Lungime segment (** (m)
1	570.113,645 585.861,304	2	570.136,371 585.880,643	29.841
3	570.117,948 585.908,936	4	570.076,134 585.895,449	43.935
5	570.052,889 585.885,671	6	570.026,599 585.869,8	30.709
7	569.998,866 585.859,541	8	570.004,296 585.844,953	15.566
9	570.011,851 585.831,808	10	570.029,845 585.813,934	25.363

Punct început	X / Y	Punct sfârşit	X / Y	Lungime segment (** (m)
2	570.136,371 585.880,643	3	570.117,948 585.908,936	33.762
4	570.076,134 585.895,449	5	570.052,889 585.885,671	25.218
6	570.026,599 585.869,8	7	569.998,866 585.859,541	29.57
8	570.004,296 585.844,953	9	570.011,851 585.831,808	15.161
10	570.029,845 585.813,934	11	570.033,412 585.810,387	5.03

Document care conține date cu caracter personal, protejat de prevederile Regulamentului (UE) nr. 679/2016 și Legii 190/2018

Punct început	X / Y	Punct sfârşit	X / Y	Lungime segment (** (m)
11	570.033,412 585.810,387	12	570.038,622 585.807,121	6.149
13	570.043,752 585.800,388	14	570.060,905 585.813,052	21.321
15	570.068,599 585.820,907	16	570.060,678 585.829,656	11.802
17	570.054,435 585.834,565	18	570.047,498 585.842,356	10.432
19	570.044,137 585.849,453	20	570.040,935 585.856,817	8.03
21	570.084,477 585.881,789	1	570.113,645 585.861,304	35.643

Punct început	X / Y	Punct sfârşit	X / Y	Lungime segment (** (m)
12	570.038,622 585.807,121	13	570.043,752 585.800,388	8.465
14	570.060,905 585.813,052	15	570.068,599 585.820,907	10.995
16	570.060,678 585.829,656	17	570.054,435 585.834,565	7.942
18	570.047,498 585.842,356	19	570.044,137 585.849,453	7.853
20	570.040,935 585.856,817	21	570.084,477 585.881,789	50.195

** Lungimile segmentelor sunt determinate în planul de proiecţie Stereo 70 şi sunt rotunjite la 1 milimetru.
*** Distanţa dintre puncte este formată din segmente cumulate ce sunt mai mici decât valoarea 1 milimetru.

Document care conține date cu caracter personal, protejat de prevederile Regulamentului (UE) nr. 679/2016 și Legii 190/2018

DATE DESPRE IMOBILUL NR. 6739

Oficiul de Cadastru şi Publicitate Imobiliară NEAMT
Biroul de Cadastru şi Publicitate Imobiliară Bicaz

A. Partea I. Descrierea imobilului

TEREN Extravilan

Adresa: Jud. Neamt, pct. 'Glodu'

Nr. Crt	Nr cadastral Nr. topografic	Suprafaţa* (mp)	Observaţii / Referinţe
A1		4.762	Sector cadastral:82 Teren neimprejmuit;

B. Partea II. Proprietari şi acte

Inscrieri privitoare la dreptul de proprietate şi alte drepturi reale		Referinţe
6739 / 14/11/2023		
Act Administrativ nr. 2301, din 14/11/2023 emis de Primaria com. Damuc;		
B1	Inscrierea posesiei, drept de PROPRIETATE, dobandit prin Lege, cota actuala 1/1, cota initiala 1/1	A1
	1) **MATIEȘ DORINA**	

C. Partea III. SARCINI .

Inscrieri privind dezmembramintele dreptului de proprietate, drepturi reale de garanţie şi sarcini	Referinţe
NU SUNT	

Document care conține date cu caracter personal, protejat de prevederile Regulamentului (UE) nr. 679/2016 și Legii 190/2018

Anexa Nr. 1 La Partea I

Teren

Nr cadastral	Suprafaţa (mp)*	Observaţii / Referinţe
	4.762	

* Suprafaţa este determinată in planul de proiecţie Stereo 70.

DETALII LINIARE IMOBIL

Date referitoare la teren

Crt	Categorie folosință	Intra vilan	Suprafaţa (mp)	Tarla	Parcelă	Nr. topo	Observaţii / Referinţe
1	pasune	NU	4.762	-	-	-	

Lungime Segmente

1) Valorile lungimilor segmentelor sunt obţinute din proiecţie în plan.

Punct început	X / Y	Punct sfârşit	X / Y	Lungime segment
1	570.029,581 586.366,867	2	570.020,821 586.375,627	12.389
4	569.983,441 586.437,811	5	569.964,881 586.472,833	39.636
7	569.927,662 586.546,457	8	569.922,235 586.556,498	11.414
10	569.897,258 586.604,098	11	569.884,111 586.632,978	31.732
13	569.858,958 586.698,422	14	569.852,67 586.722,061	24.461
16	569.847,673 586.732,809	17	569.840,867 586.736,314	7.655

Punct început	X / Y	Punct sfârşit	X / Y	Lungime segment
2	570.020,821 586.375,627	3	569.997,531 586.412,541	43.647
5	569.964,881 586.472,833	6	569.951,185 586.497,316	28.053
8	569.922,235 586.556,498	9	569.911,36 586.576,617	22.87
11	569.884,111 586.632,978	12	569.869,555 586.665,933	36.027
14	569.852,67 586.722,061	15	569.854,564 586.730,35	8.503
17	569.840,867 586.736,314	18	569.834,635 586.738,783	6.703

Punct început	X / Y	Punct sfârşit	X / Y	Lungime segment
3	569.997,531 586.412,541	4	569.983,441 586.437,811	28.933
6	569.951,185 586.497,316	7	569.927,662 586.546,457	54.481
9	569.911,36 586.576,617	10	569.897,258 586.604,098	30.888
12	569.869,555 586.665,933	13	569.858,958 586.698,422	34.174
15	569.854,564 586.730,35	16	569.847,673 586.732,809	7.317
18	569.834,635 586.738,783	19	569.830,002 586.740,475	4.932

Document care conține date cu caracter personal, protejat de prevederile Regulamentului (UE) nr. 679/2016 și Legii 190/2018

Punct început	X / Y	Punct sfârşit	X / Y	Lungime segment
19	569.830,002 586.740,475	20	569.834,707 586.722,905	18.189
22	569.850,523 586.683,54	23	569.857,659 586.664,152	20.66
25	569.862,429 586.654,734	26	569.868,472 586.640,878	15.116
28	569.882,301 586.610,02	29	569.885,048 586.603,982	6.634
31	569.898,072 586.579,19	32	569.904,897 586.568,089	13.031
34	569.912,679 586.552,939	35	569.925,018 586.527,765	28.035
37	569.959,858 586.455,948	38	569.969,904 586.435,856	22.464
40	570.007,643 586.373,218	41	570.012,858 586.371,707	5.429

Punct început	X / Y	Punct sfârşit	X / Y	Lungime segment
20	569.834,707 586.722,905	21	569.839,452 586.709,549	14.174
23	569.857,659 586.664,152	24	569.858,645 586.663,96	1.005
26	569.868,472 586.640,878	27	569.877,211 586.623,376	19.562
29	569.885,048 586.603,982	30	569.891,276 586.591,757	13.72
32	569.904,897 586.568,089	33	569.910,033 586.558,88	10.544
35	569.925,018 586.527,765	36	569.940,835 586.495,704	35.75
38	569.969,904 586.435,856	39	569.999,187 586.390,543	53.951
41	570.012,858 586.371,707	1	570.029,581 586.366,867	17.409

Punct început	X / Y	Punct sfârşit	X / Y	Lungime segment
21	569.839,452 586.709,549	22	569.850,523 586.683,54	28.267
24	569.858,645 586.663,96	25	569.862,429 586.654,734	9.972
27	569.877,211 586.623,376	28	569.882,301 586.610,02	14.293
30	569.891,276 586.591,757	31	569.898,072 586.579,19	14.287
33	569.910,033 586.558,88	34	569.912,679 586.552,939	6.504
36	569.940,835 586.495,704	37	569.959,858 586.455,948	44.073
39	569.999,187 586.390,543	40	570.007,643 586.373,218	19.278

** Lungimile segmentelor sunt determinate în planul de proiecţie Stereo 70 şi sunt rotunjite la 1 milimetru.
*** Distanţa dintre puncte este formată din segmente cumulate ce sunt mai mici decât valoarea 1 milimetru.

Document care conține date cu caracter personal, protejat de prevederile Regulamentului (UE) nr. 679/2016 și Legii 190/2018

DATE DESPRE IMOBILUL NR. 6760

Oficiul de Cadastru şi Publicitate Imobiliară NEAMT
Biroul de Cadastru şi Publicitate Imobiliară Bicaz

A. Partea I. Descrierea imobilului

TEREN Extravilan

Adresa: Jud. Neamt, pct. 'Glodu'

Nr. Crt	Nr cadastral Nr. topografic	Suprafaţa* (mp)	Observaţii / Referinţe
A1		6.123	Sector cadastral:82 Teren neimprejmuit;

B. Partea II. Proprietari şi acte

Inscrieri privitoare la dreptul de proprietate şi alte drepturi reale		Referinţe
6760 / 14/11/2023		
Act Administrativ nr. 2302, din 14/11/2023 emis de Primaria com. Damuc;		
B1	Inscrierea posesiei, drept de PROPRIETATE, dobandit prin Lege, cota actuala 1/1, cota initiala 1/1	A1
	1) **GÂRBULEŢ FLORIN** 2) **GÂRBULEŢ MARIA**	

C. Partea III. SARCINI .

Inscrieri privind dezmembramintele dreptului de proprietate, drepturi reale de garanţie şi sarcini	Referinţe
NU SUNT	

Document care conține date cu caracter personal, protejat de prevederile Regulamentului (UE) nr. 679/2016 și Legii 190/2018

Anexa Nr. 1 La Partea I

Teren

Nr cadastral	Suprafaţa (mp)*	Observaţii / Referinţe
	6.123	

* Suprafaţa este determinată in planul de proiecţie Stereo 70.

DETALII LINIARE IMOBIL

Date referitoare la teren

Crt	Categorie folosință	Intra vilan	Suprafaţa (mp)	Tarla	Parcelă	Nr. topo	Observaţii / Referinţe
1	faneata	NU	6.123	-	-	-	

Lungime Segmente
1) Valorile lungimilor segmentelor sunt obţinute din proiecţie în plan.

Punct început	X / Y	Punct sfârşit	X / Y	Lungime segment (** (m)
1	570.020,47 585.960,394	2	570.019,716 585.970,152	9.787
2	570.019,716 585.970,152	3	570.019,337 585.975,051	4.914
3	570.019,337 585.975,051	4	570.021,162 585.989,504	14.568
4	570.021,162 585.989,504	5	570.022,106 586.011,017	21.534
5	570.022,106 586.011,017	6	570.025,234 586.029,507	18.753

Document care conține date cu caracter personal, protejat de prevederile Regulamentului (UE) nr. 679/2016 și Legii 190/2018

Punct început	X / Y	Punct sfârşit	X / Y	Lungime segment (** (m)
6	570.025,234 586.029,507	7	570.042,112 586.067,976	42.009
7	570.042,112 586.067,976	8	570.057,507 586.081,914	20.767
8	570.057,507 586.081,914	9	570.078,738 586.095,203	25.047
9	570.078,738 586.095,203	10	570.094,481 586.105,335	18.722
10	570.094,481 586.105,335	11	570.094,171 586.111,79	6.462
11	570.094,171 586.111,79	12	570.094,658 586.128,622	16.839
12	570.094,658 586.128,622	13	570.041,274 586.116,17	54.817
13	570.041,274 586.116,17	14	570.021,663 586.101,65	24.401
14	570.021,663 586.101,65	15	570.006,836 586.082,441	24.266
15	570.006,836 586.082,441	16	570.000,05 586.039,393	43.58
16	570.000,05 586.039,393	17	569.989,311 585.963,192	76.954
17	569.989,311 585.963,192	18	569.991,672 585.963,018	2.367
18	569.991,672 585.963,018	19	569.994,383 585.962,818	2.718
19	569.994,383 585.962,818	1	570.020,47 585.960,394	26.199

** Lungimile segmentelor sunt determinate în planul de proiecţie Stereo 70 şi sunt rotunjite la 1 milimetru.
*** Distanţa dintre puncte este formată din segmente cumulate ce sunt mai mici decât valoarea 1 milimetru.

Document care conține date cu caracter personal, protejat de prevederile Regulamentului (UE) nr. 679/2016 și Legii 190/2018

DATE DESPRE IMOBILUL NR. 6761

Oficiul de Cadastru şi Publicitate Imobiliară NEAMT
Biroul de Cadastru şi Publicitate Imobiliară Bicaz

A. Partea I. Descrierea imobilului

TEREN Extravilan

Adresa: Jud. Neamt, pct. 'Glodu'

Nr. Crt	Nr cadastral Nr. topografic	Suprafaţa* (mp)	Observaţii / Referinţe
A1		1.825	Sector cadastral:82 Teren neimprejmuit;

B. Partea II. Proprietari şi acte

Inscrieri privitoare la dreptul de proprietate şi alte drepturi reale		Referinţe
6761 / 14/11/2023		
Act Administrativ nr. 2303, din 14/11/2023 emis de Primaria com. Damuc;		
B1	Inscrierea posesiei, drept de PROPRIETATE, dobandit prin Lege, cota actuala 1/1, cota initiala 1/1	A1
	1) **GÂRBULEŢ FLORIN** 2) **GÂRBULEŢ MARIA**	

C. Partea III. SARCINI .

Inscrieri privind dezmembramintele dreptului de proprietate, drepturi reale de garanţie şi sarcini	Referinţe
NU SUNT	

Document care conține date cu caracter personal, protejat de prevederile Regulamentului (UE) nr. 679/2016 și Legii 190/2018

Anexa Nr. 1 La Partea I

Teren

Nr cadastral	Suprafaţa (mp)*	Observaţii / Referinţe
	1.825	

* Suprafaţa este determinată in planul de proiecţie Stereo 70.

DETALII LINIARE IMOBIL

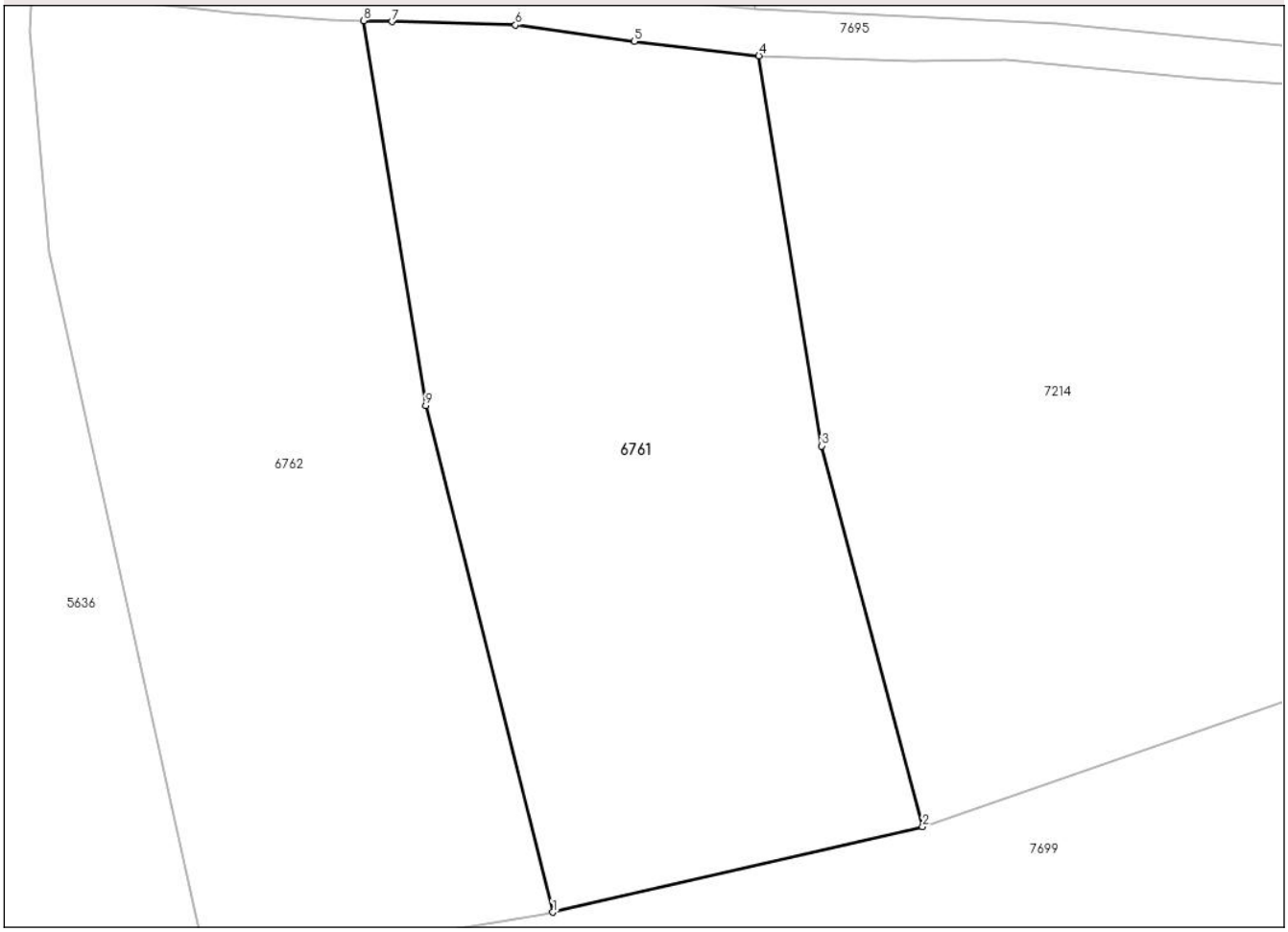

Date referitoare la teren

Crt	Categorie folosință	Intra vilan	Suprafaţa (mp)	Tarla	Parcelă	Nr. topo	Observaţii / Referinţe
1	faneata	NU	1.825	-	-	-	

Lungime Segmente
1) Valorile lungimilor segmentelor sunt obţinute din proiecţie în plan.

Punct început	X / Y	Punct sfârşit	X / Y	Lungime segment (** (m)
1	570.005,291 585.892,748	2	570.033,008 585.899,144	28.445
2	570.033,008 585.899,144	3	570.025,456 585.927,66	29.499
3	570.025,456 585.927,66	4	570.020,741 585.956,883	29.601
4	570.020,741 585.956,883	5	570.011,399 585.957,956	9.403
5	570.011,399 585.957,956	6	570.002,486 585.959,171	8.995

Document care conține date cu caracter personal, protejat de prevederile Regulamentului (UE) nr. 679/2016 și Legii 190/2018

Punct început	X / Y	Punct sfârşit	X / Y	Lungime segment (** (m)
6	570.002,486 585.959,171	7	569.993,237 585.959,441	9.253
7	569.993,237 585.959,441	8	569.991,104 585.959,503	2.134
8	569.991,104 585.959,503	9	569.995,767 585.930,676	29.202
9	569.995,767 585.930,676	1	570.005,291 585.892,748	39.105

** Lungimile segmentelor sunt determinate în planul de proiecţie Stereo 70 şi sunt rotunjite la 1 milimetru.
*** Distanţa dintre puncte este formată din segmente cumulate ce sunt mai mici decât valoarea 1 milimetru.

Document care conține date cu caracter personal, protejat de prevederile Regulamentului (UE) nr. 679/2016 și Legii 190/2018

DATE DESPRE IMOBILUL NR. 6762

Oficiul de Cadastru şi Publicitate Imobiliară NEAMT
Biroul de Cadastru şi Publicitate Imobiliară Bicaz

A. Partea I. Descrierea imobilului

TEREN Extravilan

Adresa: Jud. Neamt, pct. 'Glodu'

Nr. Crt	Nr cadastral Nr. topografic	Suprafaţa* (mp)	Observaţii / Referinţe
A1		1.825	Sector cadastral:82 Teren neimprejmuit;

B. Partea II. Proprietari şi acte

Inscrieri privitoare la dreptul de proprietate şi alte drepturi reale		Referinţe
6762 / 14/11/2023		
Act Administrativ nr. 2304, din 14/11/2023 emis de Primaria com. Damuc;		
B1	Inscrierea posesiei, drept de PROPRIETATE, dobandit prin Lege, cota actuala 1/1, cota initiala 1/1	A1
	1) **DANDU VICTOR** 2) **DANDU TEODORA**	

C. Partea III. SARCINI .

Inscrieri privind dezmembramintele dreptului de proprietate, drepturi reale de garanţie şi sarcini	Referinţe
NU SUNT	

Document care conține date cu caracter personal, protejat de prevederile Regulamentului (UE) nr. 679/2016 și Legii 190/2018

Anexa Nr. 1 La Partea I

Teren

Nr cadastral	Suprafaţa (mp)*	Observaţii / Referinţe
	1.825	

* Suprafaţa este determinată in planul de proiecţie Stereo 70.

DETALII LINIARE IMOBIL

Date referitoare la teren

Crt	Categorie folosință	Intra vilan	Suprafaţa (mp)	Tarla	Parcelă	Nr. topo	Observaţii / Referinţe
1	faneata	NU	1.825	-	-	-	

Lungime Segmente
1) Valorile lungimilor segmentelor sunt obţinute din proiecţie în plan.

Punct început	X / Y	Punct sfârşit	X / Y	Lungime segment (** (m)
1	569.979,426 585.888,473	2	570.004,658 585.892,592	25.566
2	570.004,658 585.892,592	3	570.005,291 585.892,748	0.652
3	570.005,291 585.892,748	4	569.995,767 585.930,676	39.105
4	569.995,767 585.930,676	5	569.991,104 585.959,503	29.202
5	569.991,104 585.959,503	6	569.988,576 585.959,577	2.529

Document care conține date cu caracter personal, protejat de prevederile Regulamentului (UE) nr. 679/2016 și Legii 190/2018

Punct început	X / Y	Punct sfârşit	X / Y	Lungime segment (** (m)
6	569.988,576 585.959,577	7	569.981,148 585.960,117	7.448
7	569.981,148 585.960,117	8	569.971,559 585.961,197	9.65
8	569.971,559 585.961,197	9	569.966,296 585.962,225	5.362
9	569.966,296 585.962,225	10	569.966,074 585.958,723	3.509
10	569.966,074 585.958,723	11	569.967,519 585.942,2	16.586
11	569.967,519 585.942,2	1	569.979,426 585.888,473	55.031

** Lungimile segmentelor sunt determinate în planul de proiecţie Stereo 70 şi sunt rotunjite la 1 milimetru.
*** Distanţa dintre puncte este formată din segmente cumulate ce sunt mai mici decât valoarea 1 milimetru.

Document care conține date cu caracter personal, protejat de prevederile Regulamentului (UE) nr. 679/2016 și Legii 190/2018

DATE DESPRE IMOBILUL NR. 6903

Oficiul de Cadastru şi Publicitate Imobiliară NEAMT
Biroul de Cadastru şi Publicitate Imobiliară Bicaz

A. Partea I. Descrierea imobilului

TEREN Extravilan

Adresa: Jud. Neamt, pct. 'Damuc'

Nr. Crt	Nr cadastral Nr. topografic	Suprafaţa* (mp)	Observaţii / Referinţe
A1		4.252	Sector cadastral:82 Teren neimprejmuit;

B. Partea II. Proprietari şi acte

Inscrieri privitoare la dreptul de proprietate şi alte drepturi reale		Referinţe
6903 / 22/11/2023		
Act Normativ nr. 7, din 13/03/1996 emis de PARLAMENTUL ROMANIEI;		
B1	Inscrierea provizorie, drept de PROPRIETATE, dobandit prin Lege, cota actuala 1/1, cota initiala 1/1	A1
	1) **COMUNA DĂMUC**, CIF:2614422, PROPRIETAR NEIDENTIFICAT	

C. Partea III. SARCINI .

Inscrieri privind dezmembramintele dreptului de proprietate, drepturi reale de garanţie şi sarcini	Referinţe
NU SUNT	

Document care conține date cu caracter personal, protejat de prevederile Regulamentului (UE) nr. 679/2016 și Legii 190/2018

Anexa Nr. 1 La Partea I

Teren

Nr cadastral	Suprafaţa (mp)*	Observaţii / Referinţe
	4.252	

* Suprafaţa este determinată in planul de proiecţie Stereo 70.

DETALII LINIARE IMOBIL

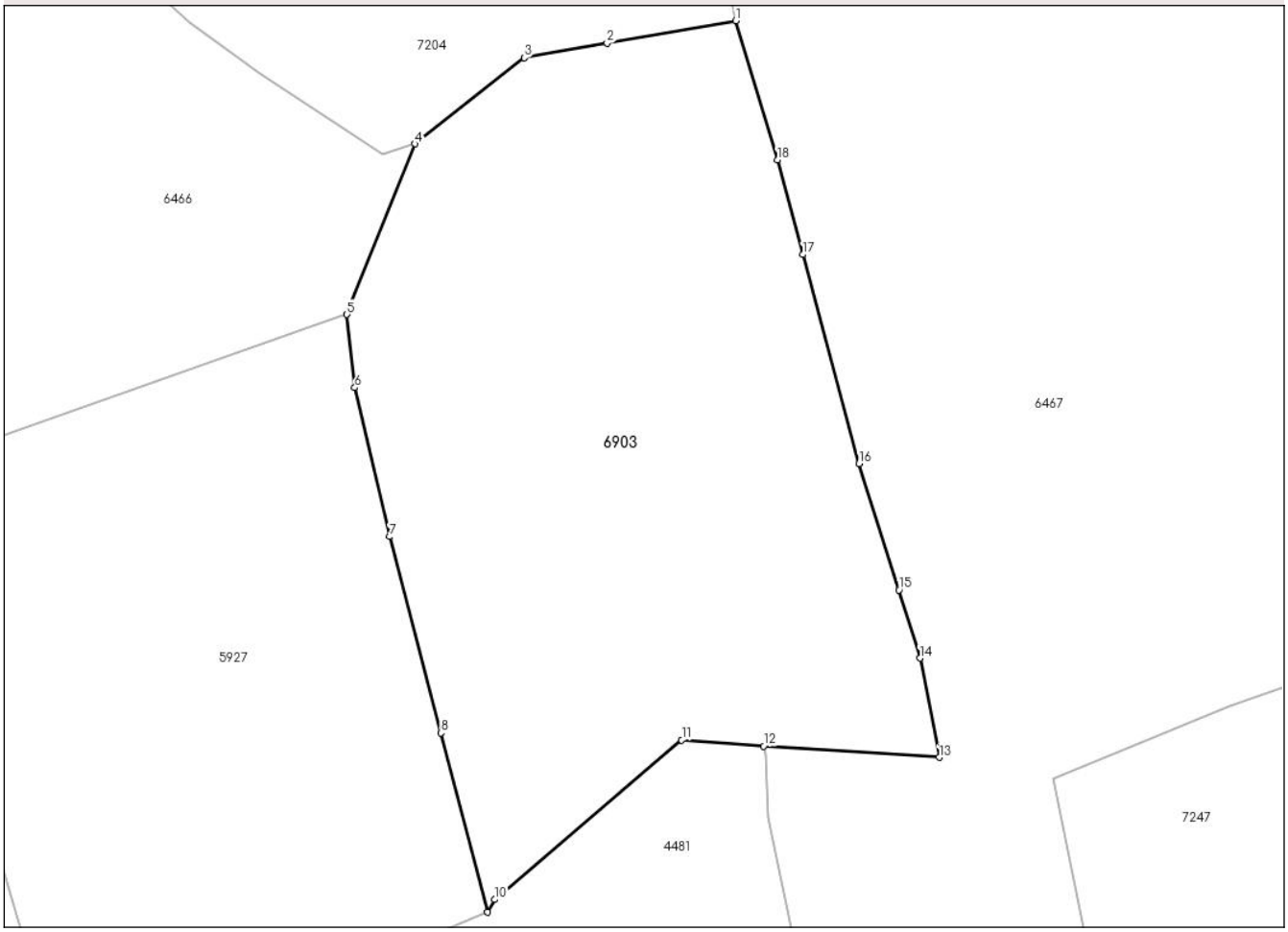

Date referitoare la teren

Crt	Categorie folosință	Intra vilan	Suprafaţa (mp)	Tarla	Parcelă	Nr. topo	Observaţii / Referinţe
1	faneata	NU	4.252	-	-	-	

Lungime Segmente
1) Valorile lungimilor segmentelor sunt obţinute din proiecţie în plan.

Punct început	X / Y	Punct sfârşit	X / Y	Lungime segment (** (m)
1	571.129,985 585.933,386	2	571.115,391 585.930,825	14.817
2	571.115,391 585.930,825	3	571.106,002 585.929,178	9.532
3	571.106,002 585.929,178	4	571.093,566 585.919,432	15.8
4	571.093,566 585.919,432	5	571.085,861 585.900,087	20.823
5	571.085,861 585.900,087	6	571.086,753 585.891,788	8.347

Document care conține date cu caracter personal, protejat de prevederile Regulamentului (UE) nr. 679/2016 și Legii 190/2018

Punct început	X / Y	Punct sfârşit	X / Y	Lungime segment (** (m)
6	571.086,753 585.891,788	7	571.090,713 585.874,9	17.346
7	571.090,713 585.874,9	8	571.096,541 585.852,633	23.017
8	571.096,541 585.852,633	9	571.101,828 585.832,326	20.984
9	571.101,828 585.832,326	10	571.102,631 585.833,765	1.648
10	571.102,631 585.833,765	11	571.123,853 585.851,848	27.881
11	571.123,853 585.851,848	12	571.133,167 585.851,151	9.34
12	571.133,167 585.851,151	13	571.153,089 585.849,877	19.963
13	571.153,089 585.849,877	14	571.150,893 585.861,13	11.465
14	571.150,893 585.861,13	15	571.148,512 585.868,853	8.082
15	571.148,512 585.868,853	16	571.143,976 585.883,171	15.019
16	571.143,976 585.883,171	17	571.137,605 585.906,884	24.554
17	571.137,605 585.906,884	18	571.134,709 585.917,631	11.13
18	571.134,709 585.917,631	1	571.129,985 585.933,386	16.448

** Lungimile segmentelor sunt determinate în planul de proiecţie Stereo 70 şi sunt rotunjite la 1 milimetru.
*** Distanţa dintre puncte este formată din segmente cumulate ce sunt mai mici decât valoarea 1 milimetru.

Document care conține date cu caracter personal, protejat de prevederile Regulamentului (UE) nr. 679/2016 și Legii 190/2018

DATE DESPRE IMOBILUL NR. 6911

Oficiul de Cadastru şi Publicitate Imobiliară NEAMT
Biroul de Cadastru şi Publicitate Imobiliară Bicaz

A. Partea I. Descrierea imobilului

TEREN Extravilan

Adresa: Jud. Neamt, pct. 'Paraul Lui Gavrilut'

Nr. Crt	Nr cadastral Nr. topografic	Suprafaţa* (mp)	Observaţii / Referinţe
A1		8.936	Sector cadastral:82 Teren imprejmuit;

B. Partea II. Proprietari şi acte

Inscrieri privitoare la dreptul de proprietate şi alte drepturi reale		Referinţe
6911 / 14/11/2023		
Act Administrativ nr. 2305, din 14/11/2023 emis de Primaria com. Damuc;		
B1	Inscrierea posesiei, drept de PROPRIETATE, dobandit prin Lege, cota actuala 1/1, cota initiala 1/1	A1
	1) **CHINDEA TOADER**, DECEDAT DEFUNCT:Da	

C. Partea III. SARCINI .

Inscrieri privind dezmembramintele dreptului de proprietate, drepturi reale de garanţie şi sarcini	Referinţe
NU SUNT	

Anexa Nr. 1 La Partea I

Teren

Nr cadastral	Suprafaţa (mp)*	Observaţii / Referinţe
	8.936	

* Suprafaţa este determinată in planul de proiecţie Stereo 70.

DETALII LINIARE IMOBIL

Date referitoare la teren

Crt	Categorie folosință	Intra vilan	Suprafaţa (mp)	Tarla	Parcelă	Nr. topo	Observaţii / Referinţe
1	pasune	NU	8.936	-	-	-	

Lungime Segmente

1) Valorile lungimilor segmentelor sunt obţinute din proiecţie în plan.

Punct început	X / Y	Punct sfârşit	X / Y	Lungime segment (** (m)
1	569.940,278 586.397,197	2	569.912,487 586.443,732	54.202
3	569.866,067 586.506,221	4	569.835,903 586.546,806	50.567
5	569.793,381 586.543,826	6	569.771,304 586.541,562	22.193
7	569.751,854 586.536,717	8	569.768,46 586.521,895	22.259
9	569.774,837 586.518,12	10	569.784,786 586.510,824	12.338

Punct început	X / Y	Punct sfârşit	X / Y	Lungime segment (** (m)
2	569.912,487 586.443,732	3	569.866,067 586.506,221	77.844
4	569.835,903 586.546,806	5	569.793,381 586.543,826	42.626
6	569.771,304 586.541,562	7	569.751,854 586.536,717	20.044
8	569.768,46 586.521,895	9	569.774,837 586.518,12	7.411
10	569.784,786 586.510,824	11	569.796,57 586.500,517	15.656

Document care conține date cu caracter personal, protejat de prevederile Regulamentului (UE) nr. 679/2016 și Legii 190/2018

Punct început	X / Y	Punct sfârşit	X / Y	Lungime segment (** (m)
11	569.796,57 586.500,517	12	569.811,418 586.488,58	19.051
13	569.821,723 586.480,213	14	569.837,641 586.463,887	22.802
15	569.844,376 586.453,989	16	569.850,6 586.444,296	11.519
17	569.856,289 586.435,903	18	569.859,144 586.430,161	6.413
19	569.873,347 586.427,65	20	569.899,759 586.415,526	29.062
21	569.925,22 586.403,229	1	569.940,278 586.397,197	16.221

Punct început	X / Y	Punct sfârşit	X / Y	Lungime segment (** (m)
12	569.811,418 586.488,58	13	569.821,723 586.480,213	13.274
14	569.837,641 586.463,887	15	569.844,376 586.453,989	11.972
16	569.850,6 586.444,296	17	569.856,289 586.435,903	10.139
18	569.859,144 586.430,161	19	569.873,347 586.427,65	14.423
20	569.899,759 586.415,526	21	569.925,22 586.403,229	28.275

** Lungimile segmentelor sunt determinate în planul de proiecţie Stereo 70 şi sunt rotunjite la 1 milimetru.
*** Distanţa dintre puncte este formată din segmente cumulate ce sunt mai mici decât valoarea 1 milimetru.

Document care conține date cu caracter personal, protejat de prevederile Regulamentului (UE) nr. 679/2016 și Legii 190/2018

DATE DESPRE IMOBILUL NR. 6912

Oficiul de Cadastru şi Publicitate Imobiliară NEAMT
Biroul de Cadastru şi Publicitate Imobiliară Bicaz

A. Partea I. Descrierea imobilului

TEREN Extravilan

Adresa: Jud. Neamt, pct. 'Paraul Lui Gavrilut'

Nr. Crt	Nr cadastral Nr. topografic	Suprafaţa* (mp)	Observaţii / Referinţe
A1		9.682	Sector cadastral:82 Teren imprejmuit;

B. Partea II. Proprietari şi acte

Inscrieri privitoare la dreptul de proprietate şi alte drepturi reale		Referinţe
6912 / 14/11/2023		
Act Administrativ nr. 2306, din 14/11/2023 emis de Primaria com. Damuc;		
B1	Inscrierea posesiei, drept de PROPRIETATE, dobandit prin Lege, cota actuala 1/1, cota initiala 1/1	A1
	1) **CHINDEA TOADER**, DECEDAT DEFUNCT:Da	

C. Partea III. SARCINI .

Inscrieri privind dezmembramintele dreptului de proprietate, drepturi reale de garanţie şi sarcini	Referinţe
NU SUNT	

Anexa Nr. 1 La Partea I

Teren

Nr cadastral	Suprafaţa (mp)*	Observaţii / Referinţe
	9.682	

* Suprafaţa este determinată in planul de proiecţie Stereo 70.

DETALII LINIARE IMOBIL

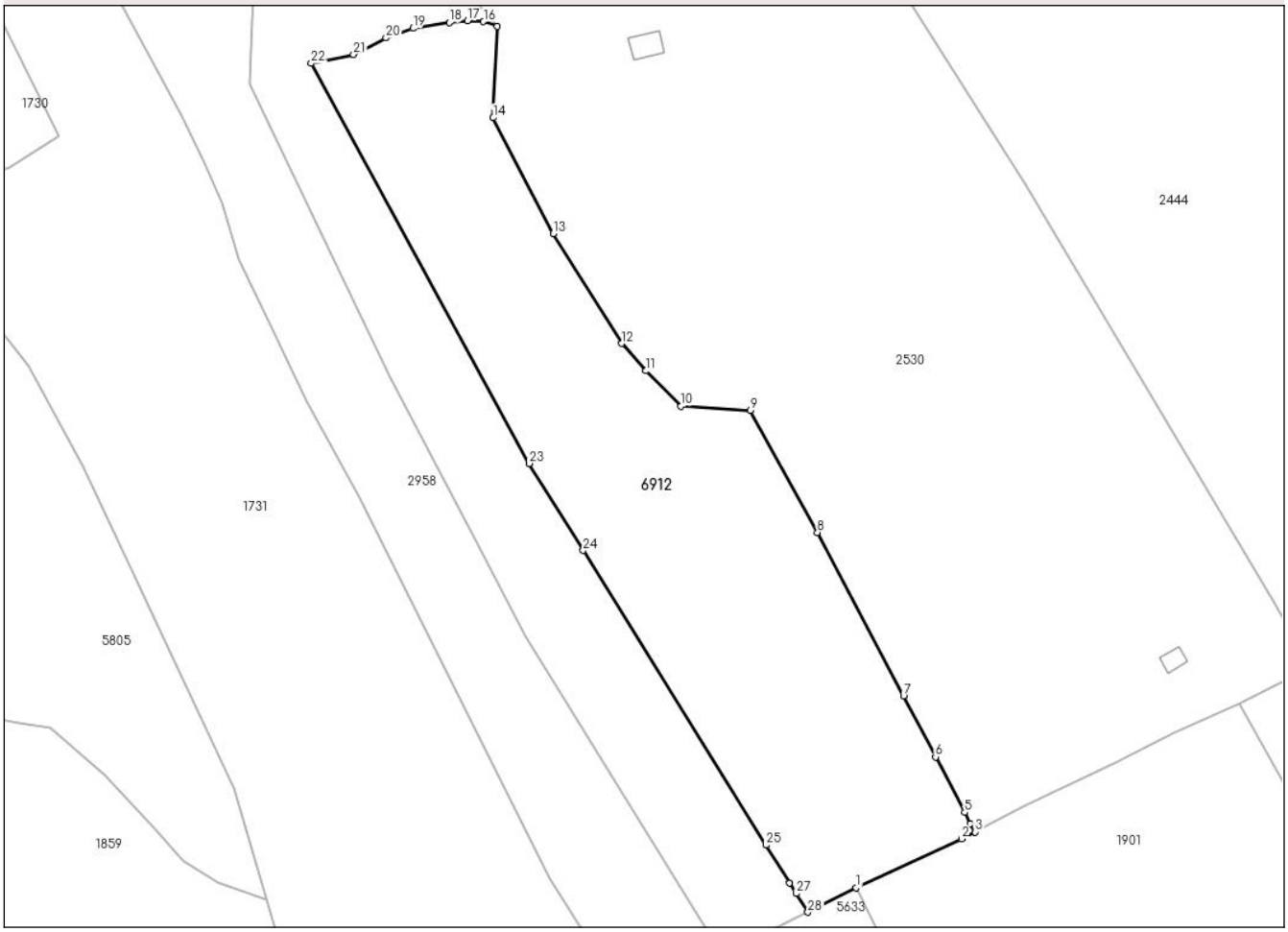

Date referitoare la teren

Crt	Categorie folosință	Intra vilan	Suprafaţa (mp)	Tarla	Parcelă	Nr. topo	Observaţii / Referinţe
1	pasune	NU	6.384	-	-	-	
2	pasune	NU	2.470	-	-	-	Pasune impadurita
3	pasune	NU	536	-	-	-	
4	drum	NU	136	-	-	-	
5	pasune	NU	156	-	-	-	

Lungime Segmente

1) Valorile lungimilor segmentelor sunt obţinute din proiecţie în plan.

Punct început	X / Y	Punct sfârşit	X / Y	Lungime segment (** (m)
1	570.391,732 585.996,733	2	570.417,046 586.008,477	27.906
3	570.420,229 586.010,134	4	570.419,173 586.012,141	2.268

Punct început	X / Y	Punct sfârşit	X / Y	Lungime segment (** (m)
2	570.417,046 586.008,477	3	570.420,229 586.010,134	3.588
4	570.419,173 586.012,141	5	570.417,775 586.014,797	3.001

Document care conține date cu caracter personal, protejat de prevederile Regulamentului (UE) nr. 679/2016 și Legii 190/2018

Punct început	X / Y	Punct sfârşit	X / Y	Lungime segment (** (m)
5	570.417,775 586.014,797	6	570.410,766 586.028,111	15.046
7	570.403,086 586.042,702	8	570.382,438 586.081,931	44.331
9	570.366,341 586.111,207	10	570.349,684 586.112,217	16.688
11	570.341,271 586.120,685	12	570.335,439 586.127,247	8.779
13	570.319,006 586.153,607	14	570.304,592 586.181,369	31.281
15	570.305,602 586.203,298	16	570.302,265 586.204,405	3.516
17	570.298,452 586.204,634	18	570.294,029 586.204,176	4.447
19	570.285,335 586.202,804	20	570.278,853 586.200,516	6.874
21	570.271,075 586.196,551	22	570.260,923 586.194,415	10.374
23	570.313,227 586.098,474	24	570.326,196 586.077,614	24.563
25	570.370,108 586.006,986	26	570.375,757 585.997,9	10.699
27	570.377,345 585.995,346	28	570.380,116 585.990,89	5.247

Punct început	X / Y	Punct sfârşit	X / Y	Lungime segment (** (m)
6	570.410,766 586.028,111	7	570.403,086 586.042,702	16.489
8	570.382,438 586.081,931	9	570.366,341 586.111,207	33.41
10	570.349,684 586.112,217	11	570.341,271 586.120,685	11.937
12	570.335,439 586.127,247	13	570.319,006 586.153,607	31.063
14	570.304,592 586.181,369	15	570.305,602 586.203,298	21.952
16	570.302,265 586.204,405	17	570.298,452 586.204,634	3.82
18	570.294,029 586.204,176	19	570.285,335 586.202,804	8.802
20	570.278,853 586.200,516	21	570.271,075 586.196,551	8.73
22	570.260,923 586.194,415	23	570.313,227 586.098,474	109.272
24	570.326,196 586.077,614	25	570.370,108 586.006,986	83.166
26	570.375,757 585.997,9	27	570.377,345 585.995,346	3.007
28	570.380,116 585.990,89	1	570.391,732 585.996,733	13.003

** Lungimile segmentelor sunt determinate în planul de proiecţie Stereo 70 şi sunt rotunjite la 1 milimetru.
*** Distanţa dintre puncte este formată din segmente cumulate ce sunt mai mici decât valoarea 1 milimetru.

Document care conține date cu caracter personal, protejat de prevederile Regulamentului (UE) nr. 679/2016 și Legii 190/2018

DATE DESPRE IMOBILUL NR. 6946

Oficiul de Cadastru şi Publicitate Imobiliară NEAMT
Biroul de Cadastru şi Publicitate Imobiliară Bicaz

A. Partea I. Descrierea imobilului

TEREN Extravilan

Adresa: Jud. Neamt, pct. 'Glodu'

Nr. Crt	Nr cadastral Nr. topografic	Suprafaţa* (mp)	Observaţii / Referinţe
A1		5.231	Sector cadastral:82 Teren neimprejmuit;

B. Partea II. Proprietari şi acte

Inscrieri privitoare la dreptul de proprietate şi alte drepturi reale		Referinţe
6946 / 14/11/2023		
Act Administrativ nr. 6946, din 14/11/2023 emis de Primaria com. Damuc;		
B1	Inscrierea posesiei, drept de PROPRIETATE, dobandit prin Lege, cota actuala 1/1, cota initiala 1/1	A1
	1) **CHINDEA GHEORGHE**, DECEDAT DEFUNCT:Da	

C. Partea III. SARCINI .

Inscrieri privind dezmembramintele dreptului de proprietate, drepturi reale de garanţie şi sarcini	Referinţe
NU SUNT	

Document care conține date cu caracter personal, protejat de prevederile Regulamentului (UE) nr. 679/2016 și Legii 190/2018

Anexa Nr. 1 La Partea I

Teren

Nr cadastral	Suprafaţa (mp)*	Observaţii / Referinţe
	5.231	

* Suprafaţa este determinată in planul de proiecţie Stereo 70.

DETALII LINIARE IMOBIL

Date referitoare la teren

Crt	Categorie folosință	Intra vilan	Suprafaţa (mp)	Tarla	Parcelă	Nr. topo	Observaţii / Referinţe
1	pasune	NU	927	-	-	-	Pasune impadurita
2	faneata	NU	3.483	-	-	-	
3	pasune	NU	821	-	-	-	Pasune impadurita

Lungime Segmente
1) Valorile lungimilor segmentelor sunt obţinute din proiecţie în plan.

Punct început	X / Y	Punct sfârşit	X / Y	Lungime segment (** (m)
1	569.778,672 586.262,417	2	569.685,733 586.328,021	113.761
2	569.685,733 586.328,021	3	569.658,171 586.333,298	28.063
3	569.658,171 586.333,298	4	569.585,318 586.344,408	73.695
4	569.585,318 586.344,408	5	569.526,854 586.363,167	61.4

Document care conține date cu caracter personal, protejat de prevederile Regulamentului (UE) nr. 679/2016 și Legii 190/2018

Punct început	X / Y	Punct sfârşit	X / Y	Lungime segment (** (m)
5	569.526,854 586.363,167	6	569.462,38 586.379,559	66.525
6	569.462,38 586.379,559	7	569.380,586 586.400,218	84.363
7	569.380,586 586.400,218	8	569.373,543 586.392,259	10.628
8	569.373,543 586.392,259	9	569.408,507 586.381,249	36.657
9	569.408,507 586.381,249	10	569.442,986 586.373,264	35.392
10	569.442,986 586.373,264	11	569.455,683 586.369,594	13.217
11	569.455,683 586.369,594	12	569.473,958 586.364,312	19.023
12	569.473,958 586.364,312	13	569.502,146 586.355,964	29.398
13	569.502,146 586.355,964	14	569.522,471 586.349,31	21.386
14	569.522,471 586.349,31	15	569.563,121 586.335,276	43.004
15	569.563,121 586.335,276	16	569.593,971 586.327,655	31.777
16	569.593,971 586.327,655	17	569.629,297 586.320,638	36.016
17	569.629,297 586.320,638	18	569.684,404 586.311,292	55.894
18	569.684,404 586.311,292	1	569.778,672 586.262,417	106.185

** Lungimile segmentelor sunt determinate în planul de proiecţie Stereo 70 şi sunt rotunjite la 1 milimetru.
*** Distanţa dintre puncte este formată din segmente cumulate ce sunt mai mici decât valoarea 1 milimetru.

Document care conține date cu caracter personal, protejat de prevederile Regulamentului (UE) nr. 679/2016 și Legii 190/2018

DATE DESPRE IMOBILUL NR. 6947

Oficiul de Cadastru şi Publicitate Imobiliară NEAMT
Biroul de Cadastru şi Publicitate Imobiliară Bicaz

A. Partea I. Descrierea imobilului

TEREN Extravilan

Adresa: Jud. Neamt, pct. 'Glodu'

Nr. Crt	Nr cadastral Nr. topografic	Suprafaţa* (mp)	Observaţii / Referinţe
A1		9.719	Sector cadastral:82 Teren neimprejmuit;

B. Partea II. Proprietari şi acte

Inscrieri privitoare la dreptul de proprietate şi alte drepturi reale		Referinţe
6947 / 14/11/2023		
Act Administrativ nr. 2308, din 14/11/2023 emis de Primaria com. Damuc;		
B1	Inscrierea posesiei, drept de PROPRIETATE, dobandit prin Lege, cota actuala 1/1, cota initiala 1/1	A1
	1) **CHINDEA GHEORGHE**, DECEDAT DEFUNCT:Da	

C. Partea III. SARCINI .

Inscrieri privind dezmembramintele dreptului de proprietate, drepturi reale de garanţie şi sarcini	Referinţe
NU SUNT	

Document care conține date cu caracter personal, protejat de prevederile Regulamentului (UE) nr. 679/2016 și Legii 190/2018

Anexa Nr. 1 La Partea I

Teren

Nr cadastral	Suprafaţa (mp)*	Observaţii / Referinţe
	9.719	

* Suprafaţa este determinată in planul de proiecţie Stereo 70.

DETALII LINIARE IMOBIL

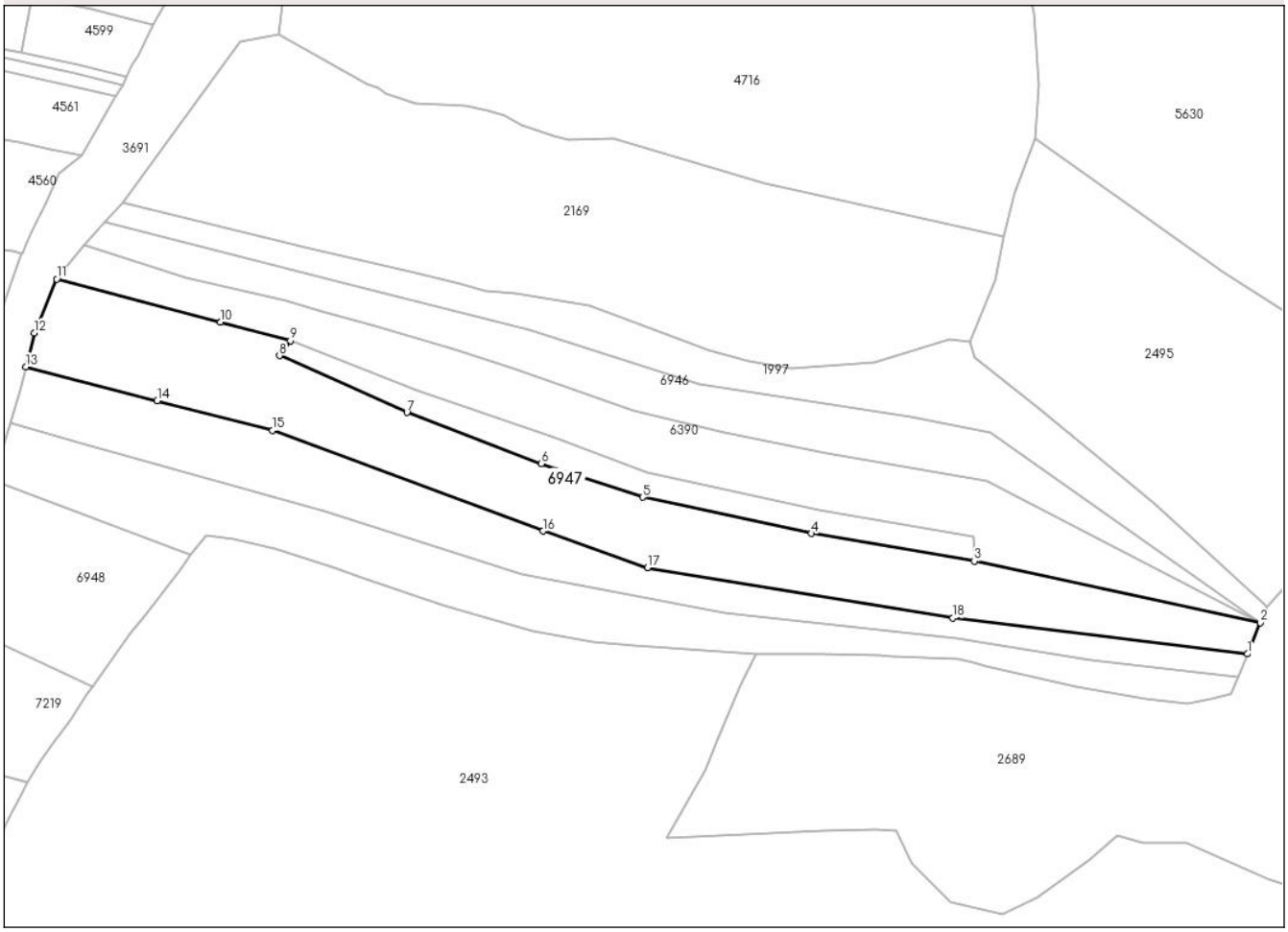

Date referitoare la teren

Crt	Categorie folosință	Intra vilan	Suprafaţa (mp)	Tarla	Parcelă	Nr. topo	Observaţii / Referinţe
1	pasune	NU	1.689	-	-	-	Pasune impadurita
2	faneata	NU	6.420	-	-	-	
3	pasune	NU	1.610	-	-	-	Pasune impadurita

Lungime Segmente
1) Valorile lungimilor segmentelor sunt obţinute din proiecţie în plan.

Punct început	X / Y	Punct sfârşit	X / Y	Lungime segment (** (m)
1	569.774,209 586.251,719	2	569.778,672 586.262,417	11.592
2	569.778,672 586.262,417	3	569.680,121 586.283,612	100.804
3	569.680,121 586.283,612	4	569.624,062 586.293,114	56.859
4	569.624,062 586.293,114	5	569.565,911 586.305,632	59.483

Document care conține date cu caracter personal, protejat de prevederile Regulamentului (UE) nr. 679/2016 și Legii 190/2018

Punct început	X / Y	Punct sfârşit	X / Y	Lungime segment (** (m)
5	569.565,911 586.305,632	6	569.531,025 586.317,176	36.746
6	569.531,025 586.317,176	7	569.484,682 586.334,762	49.568
7	569.484,682 586.334,762	8	569.440,772 586.354,363	48.086
8	569.440,772 586.354,363	9	569.444,587 586.359,503	6.401
9	569.444,587 586.359,503	10	569.420,528 586.365,827	24.876
10	569.420,528 586.365,827	11	569.364,046 586.380,674	58.401
11	569.364,046 586.380,674	12	569.356,344 586.362,181	20.033
12	569.356,344 586.362,181	13	569.353,45 586.350,474	12.059
13	569.353,45 586.350,474	14	569.398,719 586.338,793	46.752
14	569.398,719 586.338,793	15	569.438,416 586.328,55	40.997
15	569.438,416 586.328,55	16	569.531,667 586.293,946	99.464
16	569.531,667 586.293,946	17	569.567,547 586.281,379	38.017
17	569.567,547 586.281,379	18	569.672,819 586.264,076	106.685
18	569.672,819 586.264,076	1	569.774,209 586.251,719	102.14

** Lungimile segmentelor sunt determinate în planul de proiecţie Stereo 70 şi sunt rotunjite la 1 milimetru.
*** Distanţa dintre puncte este formată din segmente cumulate ce sunt mai mici decât valoarea 1 milimetru.

Document care conține date cu caracter personal, protejat de prevederile Regulamentului (UE) nr. 679/2016 și Legii 190/2018

DATE DESPRE IMOBILUL NR. 6948

Oficiul de Cadastru şi Publicitate Imobiliară NEAMT
Biroul de Cadastru şi Publicitate Imobiliară Bicaz

A. Partea I. Descrierea imobilului

TEREN Extravilan

Adresa: Jud. Neamt, pct. 'Glodu'

Nr. Crt	Nr cadastral Nr. topografic	Suprafaţa* (mp)	Observaţii / Referinţe
A1		3.563	Sector cadastral:82 Teren neimprejmuit;

B. Partea II. Proprietari şi acte

Inscrieri privitoare la dreptul de proprietate şi alte drepturi reale		Referinţe
6948 / 14/11/2023		
Act Administrativ nr. 2309, din 14/11/2023 emis de Primaria com. Damuc;		
B1	Inscrierea posesiei, drept de PROPRIETATE, dobandit prin Lege, cota actuala 1/1, cota initiala 1/1	A1
	1) **CHINDEA GHEORGHE**, DECEDAT DEFUNCT:Da	

C. Partea III. SARCINI .

Inscrieri privind dezmembramintele dreptului de proprietate, drepturi reale de garanţie şi sarcini	Referinţe
NU SUNT	

Document care conține date cu caracter personal, protejat de prevederile Regulamentului (UE) nr. 679/2016 și Legii 190/2018

Anexa Nr. 1 La Partea I

Teren

Nr cadastral	Suprafaţa (mp)*	Observaţii / Referinţe
	3.563	

* Suprafaţa este determinată in planul de proiecţie Stereo 70.

DETALII LINIARE IMOBIL

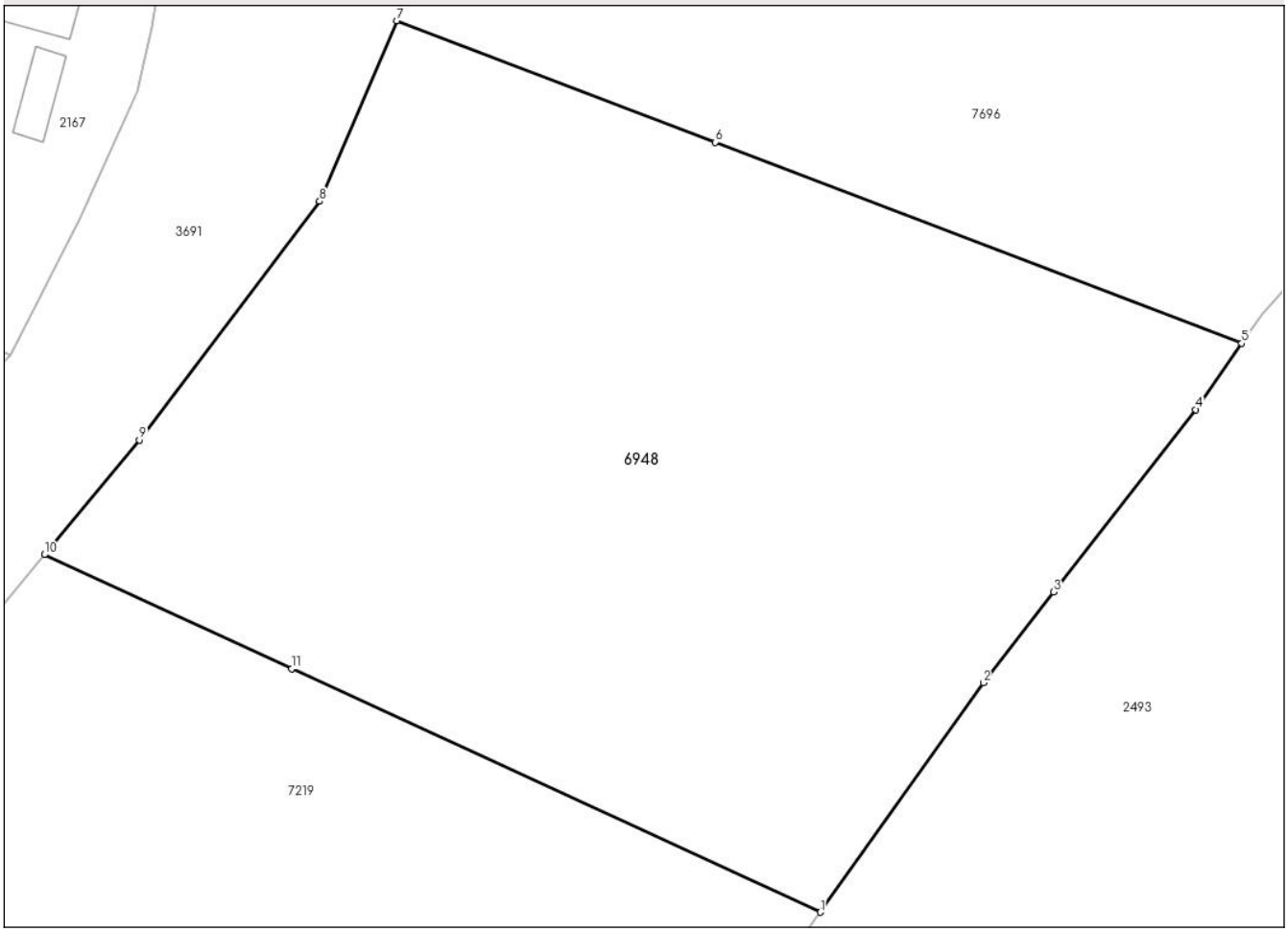

Date referitoare la teren

Crt	Categorie folosință	Intra vilan	Suprafaţa (mp)	Tarla	Parcelă	Nr. topo	Observaţii / Referinţe
1	faneata	NU	2.407	-	-	-	
2	pasune	NU	1.156	-	-	-	Pasune impadurita

Lungime Segmente
1) Valorile lungimilor segmentelor sunt obţinute din proiecţie în plan.

Punct început	X / Y	Punct sfârşit	X / Y	Lungime segment (** (m)
1	569.376,493 586.240,474	2	569.389,458 586.258,678	22.349
2	569.389,458 586.258,678	3	569.395,051 586.265,886	9.123
3	569.395,051 586.265,886	4	569.406,337 586.280,363	18.356
4	569.406,337 586.280,363	5	569.409,997 586.285,628	6.412

Document care conține date cu caracter personal, protejat de prevederile Regulamentului (UE) nr. 679/2016 și Legii 190/2018

Punct început	X / Y	Punct sfârşit	X / Y	Lungime segment (** (m)
5	569.409,997 586.285,628	6	569.368,151 586.301,581	44.784
6	569.368,151 586.301,581	7	569.342,849 586.311,226	27.078
7	569.342,849 586.311,226	8	569.336,728 586.296,887	15.591
8	569.336,728 586.296,887	9	569.322,403 586.277,944	23.75
9	569.322,403 586.277,944	10	569.314,857 586.268,854	11.814
10	569.314,857 586.268,854	11	569.334,529 586.259,796	21.657
11	569.334,529 586.259,796	1	569.376,493 586.240,474	46.199

** Lungimile segmentelor sunt determinate în planul de proiecţie Stereo 70 şi sunt rotunjite la 1 milimetru.
*** Distanţa dintre puncte este formată din segmente cumulate ce sunt mai mici decât valoarea 1 milimetru.

Document care conține date cu caracter personal, protejat de prevederile Regulamentului (UE) nr. 679/2016 și Legii 190/2018

DATE DESPRE IMOBILUL NR. 6992

Oficiul de Cadastru şi Publicitate Imobiliară NEAMT
Biroul de Cadastru şi Publicitate Imobiliară Bicaz

A. Partea I. Descrierea imobilului

TEREN Extravilan

Adresa: Jud. Neamt, pct. 'Paraul Lui Gavrilut'

Nr. Crt	Nr cadastral Nr. topografic	Suprafaţa* (mp)	Observaţii / Referinţe
A1		654	Sector cadastral:82 Teren imprejmuit;

B. Partea II. Proprietari şi acte

Inscrieri privitoare la dreptul de proprietate şi alte drepturi reale		Referinţe
6992 / 14/11/2023		
Act Administrativ nr. 2310, din 14/11/2023 emis de Primaria com. Damuc;		
B1	Inscrierea posesiei, drept de PROPRIETATE, dobandit prin Lege, cota actuala 1/1, cota initiala 1/1	A1
	1) **CHINDEA ION** 2) **CHINDEA AURELIA**	

C. Partea III. SARCINI .

Inscrieri privind dezmembramintele dreptului de proprietate, drepturi reale de garanţie şi sarcini	Referinţe
NU SUNT	

Document care conține date cu caracter personal, protejat de prevederile Regulamentului (UE) nr. 679/2016 și Legii 190/2018

Anexa Nr. 1 La Partea I

Teren

Nr cadastral	Suprafaţa (mp)*	Observaţii / Referinţe
	654	

* Suprafaţa este determinată in planul de proiecţie Stereo 70.

DETALII LINIARE IMOBIL

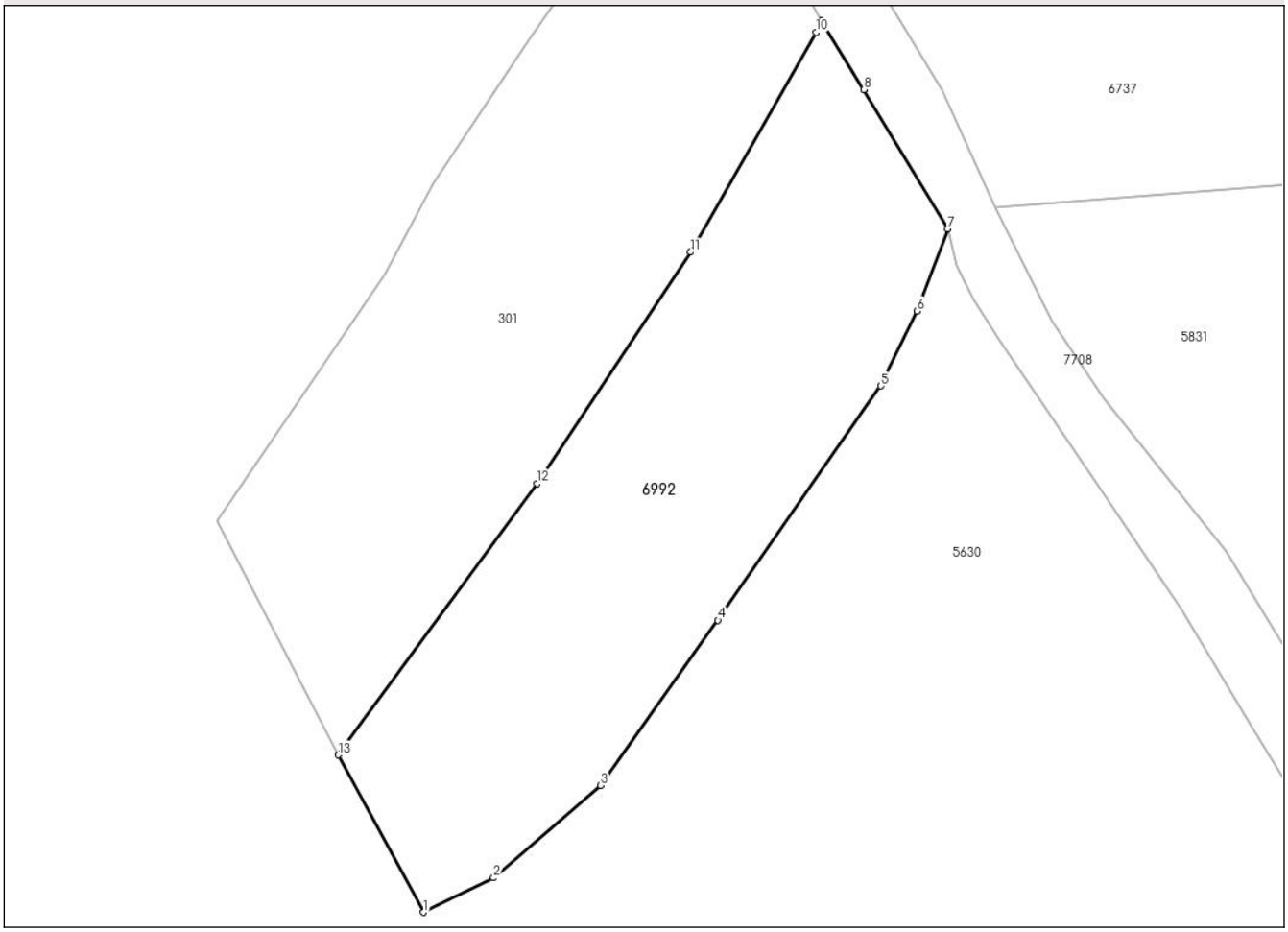

Date referitoare la teren

Crt	Categorie folosință	Intra vilan	Suprafaţa (mp)	Tarla	Parcelă	Nr. topo	Observaţii / Referinţe
1	faneata	NU	654	-	-	-	

Lungime Segmente
1) Valorile lungimilor segmentelor sunt obţinute din proiecţie în plan.

Punct început	X / Y	Punct sfârşit	X / Y	Lungime segment (** (m)
1	569.584,09 586.623,525	2	569.588,146 586.625,514	4.517
2	569.588,146 586.625,514	3	569.594,345 586.630,871	8.193
3	569.594,345 586.630,871	4	569.601,156 586.640,437	11.743
4	569.601,156 586.640,437	5	569.610,59 586.654,019	16.537
5	569.610,59 586.654,019	6	569.612,712 586.658,345	4.818

Document care conține date cu caracter personal, protejat de prevederile Regulamentului (UE) nr. 679/2016 și Legii 190/2018

Punct început	X / Y	Punct sfârşit	X / Y	Lungime segment (** (m)
6	569.612,712 586.658,345	7	569.614,485 586.663,115	5.089
7	569.614,485 586.663,115	8	569.609,613 586.671,176	9.419
8	569.609,613 586.671,176	9	569.607,16 586.675,169	4.686
9	569.607,16 586.675,169	10	569.606,847 586.674,498	0.74
10	569.606,847 586.674,498	11	569.599,564 586.661,764	14.67
11	569.599,564 586.661,764	12	569.590,672 586.648,359	16.086
12	569.590,672 586.648,359	13	569.579,144 586.632,631	19.5
13	569.579,144 586.632,631	1	569.584,09 586.623,525	10.363

** Lungimile segmentelor sunt determinate în planul de proiecţie Stereo 70 şi sunt rotunjite la 1 milimetru.
*** Distanţa dintre puncte este formată din segmente cumulate ce sunt mai mici decât valoarea 1 milimetru.

Document care conține date cu caracter personal, protejat de prevederile Regulamentului (UE) nr. 679/2016 și Legii 190/2018

DATE DESPRE IMOBILUL NR. 7158

Oficiul de Cadastru şi Publicitate Imobiliară NEAMT
Biroul de Cadastru şi Publicitate Imobiliară Bicaz

A. Partea I. Descrierea imobilului

TEREN Extravilan

Adresa: Jud. Neamt, pct. 'Glodu'

Nr. Crt	Nr cadastral Nr. topografic	Suprafaţa* (mp)	Observaţii / Referinţe
A1		5.597	Sector cadastral:82 Teren neimprejmuit;

B. Partea II. Proprietari şi acte

Inscrieri privitoare la dreptul de proprietate şi alte drepturi reale		Referinţe
7158 / 14/11/2023		
Act Administrativ nr. 2311, din 14/11/2023 emis de Primaria com. Damuc;		
B1	Inscrierea posesiei, drept de PROPRIETATE, dobandit prin Lege, cota actuala 1/1, cota initiala 1/1	A1
	1) **COJOCARIU IOANA**	

C. Partea III. SARCINI .

Inscrieri privind dezmembramintele dreptului de proprietate, drepturi reale de garanţie şi sarcini	Referinţe
NU SUNT	

Document care conține date cu caracter personal, protejat de prevederile Regulamentului (UE) nr. 679/2016 și Legii 190/2018

Anexa Nr. 1 La Partea I

Teren

Nr cadastral	Suprafaţa (mp)*	Observaţii / Referinţe
	5.597	

* Suprafaţa este determinată in planul de proiecţie Stereo 70.

DETALII LINIARE IMOBIL

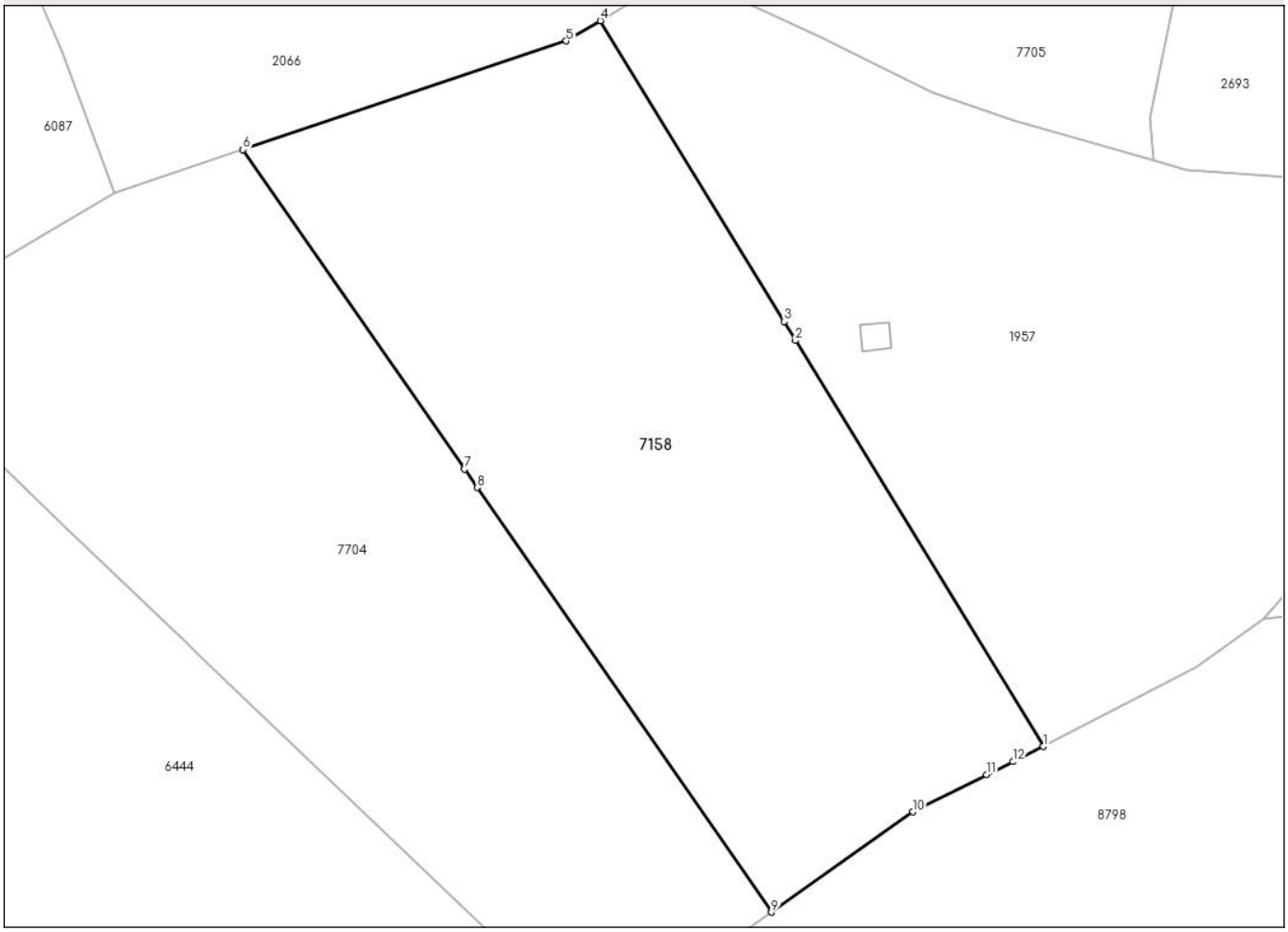

Date referitoare la teren

Crt	Categorie folosință	Intra vilan	Suprafaţa (mp)	Tarla	Parcelă	Nr. topo	Observaţii / Referinţe
1	pasune	NU	2.415	-	-	-	
2	drum	NU	144	-	-	-	
3	pasune	NU	3.038	-	-	-	

Lungime Segmente
1) Valorile lungimilor segmentelor sunt obţinute din proiecţie în plan.

Punct început	X / Y	Punct sfârşit	X / Y	Lungime segment (** (m)
1	571.091,287 586.317,327	2	571.057,554 586.372,529	64.693
2	571.057,554 586.372,529	3	571.055,982 586.375,101	3.014
3	571.055,982 586.375,101	4	571.030,981 586.416,014	47.947
4	571.030,981 586.416,014	5	571.026,348 586.413,257	5.391

Document care conține date cu caracter personal, protejat de prevederile Regulamentului (UE) nr. 679/2016 și Legii 190/2018

Punct început	X / Y	Punct sfârşit	X / Y	Lungime segment (** (m)
5	571.026,348 586.413,257	6	570.982,329 586.398,472	46.436
6	570.982,329 586.398,472	7	571.012,483 586.355,021	52.889
7	571.012,483 586.355,021	8	571.014,198 586.352,549	3.009
8	571.014,198 586.352,549	9	571.054,28 586.294,793	70.302
9	571.054,28 586.294,793	10	571.073,545 586.308,445	23.612
10	571.073,545 586.308,445	11	571.083,604 586.313,475	11.247
11	571.083,604 586.313,475	12	571.087,165 586.315,255	3.981
12	571.087,165 586.315,255	1	571.091,287 586.317,327	4.613

** Lungimile segmentelor sunt determinate în planul de proiecţie Stereo 70 şi sunt rotunjite la 1 milimetru.
*** Distanţa dintre puncte este formată din segmente cumulate ce sunt mai mici decât valoarea 1 milimetru.

Document care conține date cu caracter personal, protejat de prevederile Regulamentului (UE) nr. 679/2016 și Legii 190/2018

DATE DESPRE IMOBILUL NR. 7177

Oficiul de Cadastru şi Publicitate Imobiliară NEAMT
Biroul de Cadastru şi Publicitate Imobiliară Bicaz

A. Partea I. Descrierea imobilului

TEREN Extravilan

Adresa: Jud. Neamt, pct. 'Punct Andrei'

Nr. Crt	Nr cadastral Nr. topografic	Suprafaţa* (mp)	Observaţii / Referinţe
A1		3.826	Sector cadastral:82 Teren neimprejmuit;

B. Partea II. Proprietari şi acte

Inscrieri privitoare la dreptul de proprietate şi alte drepturi reale		Referinţe
7177 / 22/11/2023		
Hotarare Judecatoreasca nr. 1039, din 16/12/2020 emis de Judecatoria Bicaz;		
B1	Intabulare, drept de PROPRIETATE, dobandit prin Lege, cota actuala 1/1, cota initiala 1/1	A1
	1) **TOPLICEANU NICOLAE**, DECEDAT DEFUNCT:Da 2) **TOPLICEANU ANA**, DECEDAT DEFUNCT:Da	

C. Partea III. SARCINI .

Inscrieri privind dezmembramintele dreptului de proprietate, drepturi reale de garanţie şi sarcini	Referinţe
NU SUNT	

Anexa Nr. 1 La Partea I

Teren

Nr cadastral	Suprafaţa (mp)*	Observaţii / Referinţe
	3.826	

* Suprafaţa este determinată in planul de proiecţie Stereo 70.

DETALII LINIARE IMOBIL

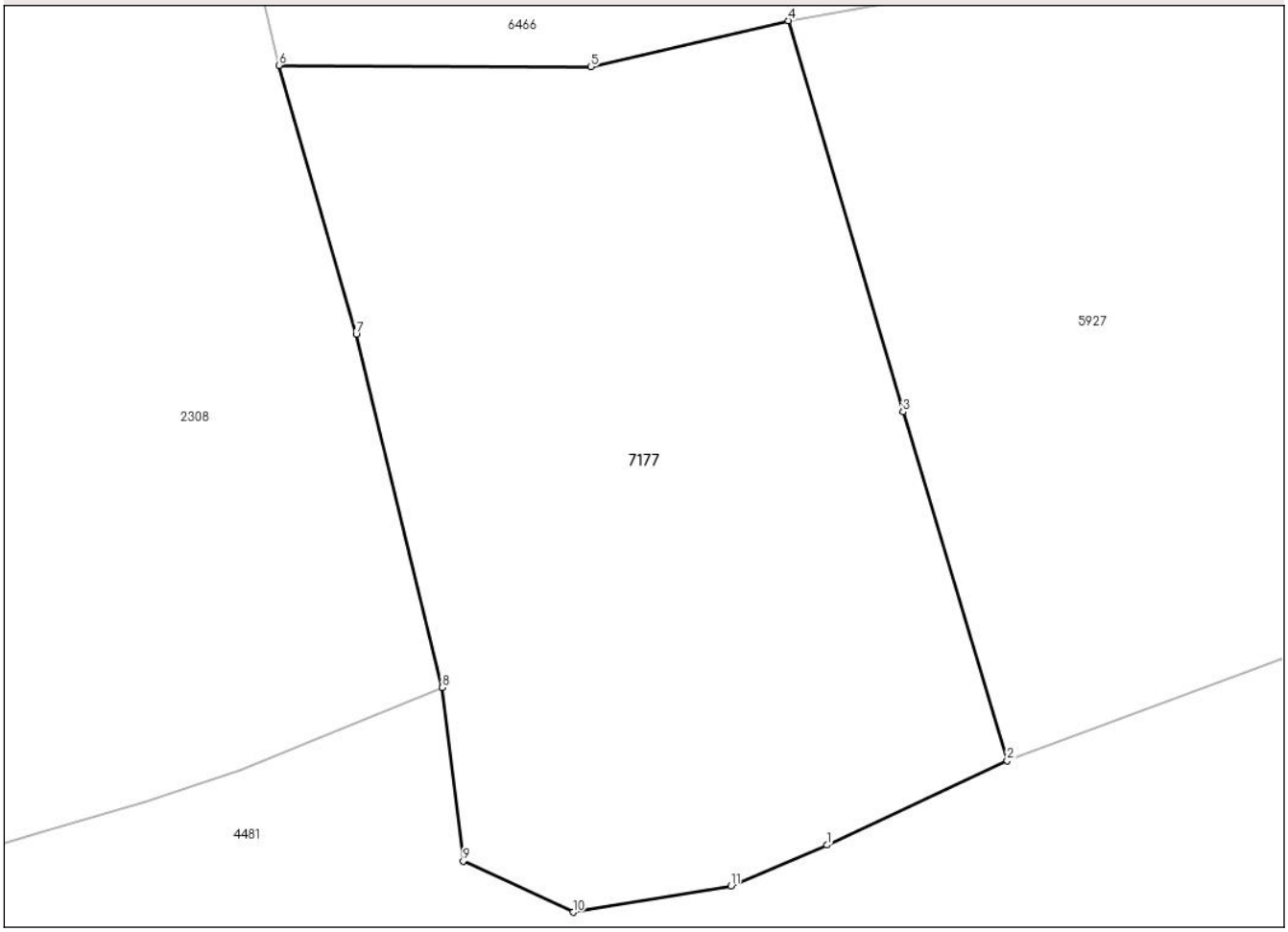

Date referitoare la teren

Crt	Categorie folosință	Intra vilan	Suprafaţa (mp)	Tarla	Parcelă	Nr. topo	Observaţii / Referinţe
1	faneata	NU	3.826	-	-	-	

Lungime Segmente
1) Valorile lungimilor segmentelor sunt obţinute din proiecţie în plan.

Punct început	X / Y	Punct sfârşit	X / Y	Lungime segment (** (m)
1	571.036,818 585.805,647	2	571.053,856 585.813,627	18.814
2	571.053,856 585.813,627	3	571.044,0 585.846,614	34.428
3	571.044,0 585.846,614	4	571.033,163 585.883,581	38.523
4	571.033,163 585.883,581	5	571.014,479 585.879,232	19.183
5	571.014,479 585.879,232	6	570.984,968 585.879,362	29.511

Document care conține date cu caracter personal, protejat de prevederile Regulamentului (UE) nr. 679/2016 și Legii 190/2018

Punct început	X / Y	Punct sfârşit	X / Y	Lungime segment (** (m)
6	570.984,968 585.879,362	7	570.992,258 585.853,937	26.449
7	570.992,258 585.853,937	8	571.000,386 585.820,543	34.369
8	571.000,386 585.820,543	9	571.002,374 585.804,119	16.544
9	571.002,374 585.804,119	10	571.012,78 585.799,309	11.464
10	571.012,78 585.799,309	11	571.027,725 585.801,804	15.152
11	571.027,725 585.801,804	1	571.036,818 585.805,647	9.872

** Lungimile segmentelor sunt determinate în planul de proiecţie Stereo 70 şi sunt rotunjite la 1 milimetru.
*** Distanţa dintre puncte este formată din segmente cumulate ce sunt mai mici decât valoarea 1 milimetru.

Document care conține date cu caracter personal, protejat de prevederile Regulamentului (UE) nr. 679/2016 și Legii 190/2018

DATE DESPRE IMOBILUL NR. 7204

Oficiul de Cadastru şi Publicitate Imobiliară NEAMT
Biroul de Cadastru şi Publicitate Imobiliară Bicaz

A. Partea I. Descrierea imobilului

TEREN Extravilan

Adresa: Jud. Neamt, pct. 'Paraul Lui Gavrilut'

Nr. Crt	Nr cadastral Nr. topografic	Suprafaţa* (mp)	Observaţii / Referinţe
A1		Din acte: 207.538 Masurata: 195.801	Sector cadastral:82 Teren neimprejmuit;

B. Partea II. Proprietari şi acte

Inscrieri privitoare la dreptul de proprietate şi alte drepturi reale		Referinţe
7204 / 14/11/2023		
Hotarare Judecatoreasca nr. 1039, din 16/12/2020 emis de Judecatoria Bicaz;		
B1	Intabulare, drept de PROPRIETATE, dobandit prin Lege, cota actuala 1/1, cota initiala 1/1	A1
	1) **TOPLICEANU NICOLAE**, DECEDAT DEFUNCT:Da 2) **TOPLICEANU ANA**, DECEDAT DEFUNCT:Da	

C. Partea III. SARCINI .

Inscrieri privind dezmembramintele dreptului de proprietate, drepturi reale de garanţie şi sarcini	Referinţe
NU SUNT	

Document care conține date cu caracter personal, protejat de prevederile Regulamentului (UE) nr. 679/2016 și Legii 190/2018

Anexa Nr. 1 La Partea I

Teren

Nr cadastral	Suprafaţa (mp)*	Observaţii / Referinţe
	Din acte: 207.538 Masurata: 195.801	

* Suprafaţa este determinată in planul de proiecţie Stereo 70.

DETALII LINIARE IMOBIL

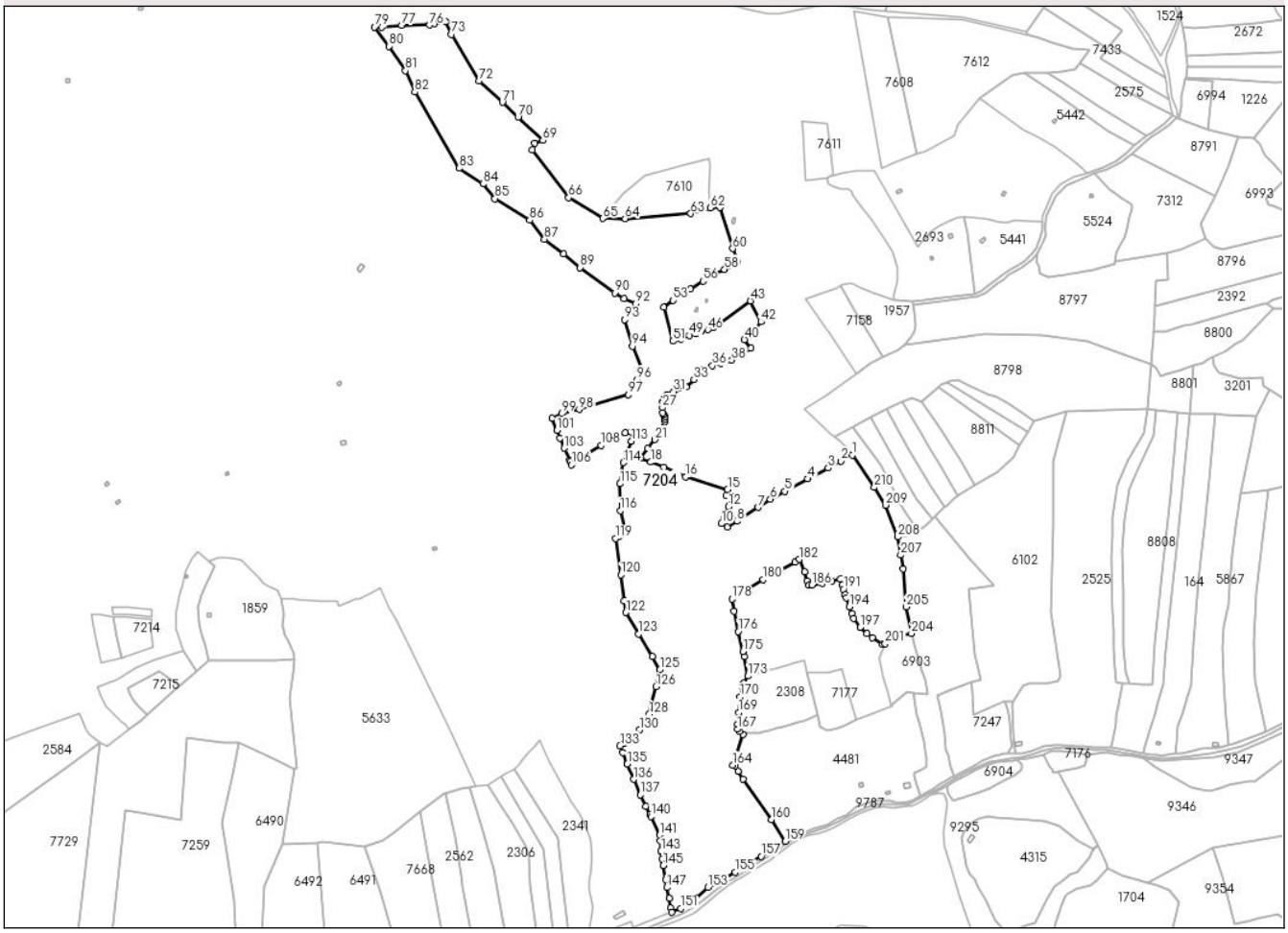

Date referitoare la teren

Crt	Categorie folosinţă	Intra vilan	Suprafaţa (mp)	Tarla	Parcelă	Nr. topo	Observaţii / Referinţe
1	pasune	NU	50.013	-	-	-	Pasune impadurita
2	pasune	NU	7.252	-	-	-	
3	pasune	NU	9.538	-	-	-	Pasune impadurita
4	pasune	NU	709	-	-	-	Pasune impadurita
5	faneata	NU	6.980	-	-	-	
6	drum	NU	432	-	-	-	
7	faneata	NU	1.177	-	-	-	
8	pasune	NU	11.140	-	-	-	
9	faneata	NU	29.501	-	-	-	
10	pasune	NU	63.426	-	-	-	Pasune impadurita
11	pasune	NU	12.043	-	-	-	
12	faneata	NU	3.590	-	-	-	

Document care conține date cu caracter personal, protejat de prevederile Regulamentului (UE) nr. 679/2016 și Legii 190/2018

Lungime Segmente

1) Valorile lungimilor segmentelor sunt obţinute din proiecţie în plan.

Punct început	X / Y	Punct sfârşit	X / Y	Lungime segment
1	571.048,276 586.181,471	2	571.032,226 586.172,84	18.224
4	570.986,114 586.148,044	5	570.954,227 586.130,896	36.205
7	570.916,805 586.108,735	8	570.887,837 586.089,425	34.814
10	570.866,246 586.085,925	11	570.869,868 586.094,941	9.716
13	570.881,402 586.123,648	14	570.872,309 586.124,611	9.144
16	570.816,539 586.150,879	17	570.786,532 586.164,693	33.034
19	570.753,311 586.176,897	20	570.763,876 586.190,374	17.125
22	570.788,017 586.228,227	23	570.788,017 586.231,089	2.862
25	570.785,973 586.237,552	26	570.784,269 586.240,277	3.214
28	570.784,678 586.254,86	29	570.786,245 586.259,153	4.57
31	570.799,533 586.269,579	32	570.816,91 586.276,052	18.543
34	570.836,671 586.295,95	35	570.843,69 586.302,151	9.366
37	570.865,495 586.308,965	38	570.880,487 586.313,326	15.613
40	570.897,944 586.341,662	41	570.911,124 586.352,256	16.91
43	570.906,268 586.395,493	44	570.862,314 586.362,504	54.957
46	570.847,341 586.355,398	47	570.838,12 586.352,945	9.542
49	570.821,623 586.347,446	50	570.809,611 586.342,286	13.073
52	570.785,943 586.386,402	53	570.799,087 586.395,913	16.224
55	570.823,081 586.411,684	56	570.840,571 586.422,973	20.817
58	570.870,362 586.439,149	59	570.888,384 586.448,752	20.421
61	570.864,49 586.525,393	62	570.850,441 586.524,764	14.063
64	570.732,275 586.509,78	65	570.701,533 586.509,844	30.742
67	570.603,628 586.605,047	68	570.606,976 586.614,53	10.057
70	570.583,779 586.650,751	71	570.561,972 586.671,01	29.765
73	570.491,211 586.765,696	74	570.482,863 586.783,245	19.433
76	570.460,972 586.778,668	77	570.422,013 586.778,109	38.963
79	570.384,573 586.775,757	80	570.404,001 586.748,98	33.083
82	570.440,274 586.685,304	83	570.501,62 586.579,583	122.23
85	570.551,498 586.537,339	86	570.599,655 586.507,567	56.617
88	570.646,9 586.460,578	89	570.669,799 586.441,701	29.677
91	570.730,806 586.398,434	92	570.747,227 586.391,632	17.774
94	570.742,529 586.332,405	95	570.756,507 586.298,411	36.756

Punct început	X / Y	Punct sfârşit	X / Y	Lungime segment
2	571.032,226 586.172,84	3	571.014,353 586.163,229	20.293
5	570.954,227 586.130,896	6	570.934,079 586.120,062	22.876
8	570.887,837 586.089,425	9	570.874,325 586.080,88	15.987
11	570.869,868 586.094,941	12	570.875,688 586.109,426	15.61
14	570.872,309 586.124,611	15	570.874,601 586.133,427	9.109
17	570.786,532 586.164,693	18	570.767,92 586.171,53	19.828
20	570.763,876 586.190,374	21	570.773,564 586.202,733	15.704
23	570.788,017 586.231,089	24	570.788,017 586.234,69	3.601
26	570.784,269 586.240,277	27	570.784,269 586.247,092	6.815
29	570.786,245 586.259,153	30	570.790,538 586.264,673	6.993
32	570.816,91 586.276,052	33	570.827,812 586.286,41	15.038
35	570.843,69 586.302,151	36	570.853,775 586.305,422	10.602
38	570.880,487 586.313,326	39	570.907,407 586.329,726	31.522
41	570.911,124 586.352,256	42	570.921,209 586.366,269	17.265
44	570.862,314 586.362,504	45	570.855,039 586.358,359	8.373
47	570.838,12 586.352,945	48	570.830,844 586.350,238	7.763
50	570.809,611 586.342,286	51	570.798,563 586.339,497	11.395
53	570.799,087 586.395,913	54	570.815,027 586.404,506	18.109
56	570.840,571 586.422,973	57	570.857,96 586.432,813	19.98
59	570.888,384 586.448,752	60	570.881,942 586.467,939	20.24
62	570.850,441 586.524,764	63	570.823,497 586.516,668	28.134
65	570.701,533 586.509,844	66	570.653,841 586.538,667	55.725
68	570.606,976 586.614,53	69	570.618,021 586.618,274	11.662
71	570.561,972 586.671,01	72	570.529,682 586.701,01	44.075
74	570.482,863 586.783,245	75	570.467,041 586.780,328	16.089
77	570.422,013 586.778,109	78	570.394,633 586.775,929	27.467
80	570.404,001 586.748,98	81	570.427,261 586.715,277	40.95
83	570.501,62 586.579,583	84	570.535,002 586.557,985	39.76
86	570.599,655 586.507,567	87	570.620,271 586.481,025	33.608
89	570.669,799 586.441,701	90	570.717,882 586.406,508	59.586
92	570.747,227 586.391,632	93	570.731,687 586.369,444	27.089
95	570.756,507 586.298,411	96	570.749,261 586.286,073	14.308

Punct început	X / Y	Punct sfârşit	X / Y	Lungime segment
3	571.014,353 586.163,229	4	570.986,114 586.148,044	32.063
6	570.934,079 586.120,062	7	570.916,805 586.108,735	20.657
9	570.874,325 586.080,88	10	570.866,246 586.085,925	9.525
12	570.875,688 586.109,426	13	570.881,402 586.123,648	15.327
15	570.874,601 586.133,427	16	570.816,539 586.150,879	60.628
18	570.767,92 586.171,53	19	570.753,311 586.176,897	15.564
21	570.773,564 586.202,733	22	570.788,017 586.228,227	29.306
24	570.788,017 586.234,69	25	570.785,973 586.237,552	3.517
27	570.784,269 586.247,092	28	570.784,678 586.254,86	7.779
30	570.790,538 586.264,673	31	570.799,533 586.269,579	10.246
33	570.827,812 586.286,41	34	570.836,671 586.295,95	13.019
36	570.853,775 586.305,422	37	570.865,495 586.308,965	12.244
39	570.907,407 586.329,726	40	570.897,944 586.341,662	15.232
42	570.921,209 586.366,269	43	570.906,268 586.395,493	32.822
45	570.855,039 586.358,359	46	570.847,341 586.355,398	8.248
48	570.830,844 586.350,238	49	570.821,623 586.347,446	9.634
51	570.798,563 586.339,497	52	570.785,943 586.386,402	48.573
54	570.815,027 586.404,506	55	570.823,081 586.411,684	10.788
57	570.857,96 586.432,813	58	570.870,362 586.439,149	13.927
60	570.881,942 586.467,939	61	570.864,49 586.525,393	60.046
63	570.823,497 586.516,668	64	570.732,275 586.509,78	91.482
66	570.653,841 586.538,667	67	570.603,628 586.605,047	83.233
69	570.618,021 586.618,274	70	570.583,779 586.650,751	47.194
72	570.529,682 586.701,01	73	570.491,211 586.765,696	75.262
75	570.467,041 586.780,328	76	570.460,972 586.778,668	6.292
78	570.394,633 586.775,929	79	570.384,573 586.775,757	10.061
81	570.427,261 586.715,277	82	570.440,274 586.685,304	32.676
84	570.535,002 586.557,985	85	570.551,498 586.537,339	26.427
87	570.620,271 586.481,025	88	570.646,9 586.460,578	33.574
90	570.717,882 586.406,508	91	570.730,806 586.398,434	15.239
93	570.731,687 586.369,444	94	570.742,529 586.332,405	38.593
96	570.749,261 586.286,073	97	570.737,06 586.265,298	24.093

Document care conține date cu caracter personal, protejat de prevederile Regulamentului (UE) nr. 679/2016 și Legii 190/2018

Punct început	X / Y	Punct sfârşit	X / Y	Lungime segment
97	570.737,06 586.265,298	98	570.668,782 586.244,553	71.36
100	570.631,019 586.232,331	101	570.637,678 586.215,426	18.169
103	570.647,966 586.190,806	104	570.654,91 586.174,269	17.936
106	570.657,697 586.167,633	107	570.673,582 586.179,069	19.573
109	570.719,555 586.206,489	110	570.732,515 586.212,31	14.207
112	570.745,838 586.209,036	113	570.741,261 586.200,388	9.785
115	570.725,373 586.141,444	116	570.725,725 586.104,059	37.387
118	570.723,643 586.068,084	119	570.718,964 586.065,544	5.324
121	570.730,987 585.978,593	122	570.733,515 585.962,549	16.242
124	570.769,92 585.901,328	125	570.780,764 585.883,357	20.989
127	570.768,828 585.834,5	128	570.765,615 585.821,104	13.776
130	570.752,337 585.799,801	131	570.740,586 585.786,937	17.423
133	570.725,262 585.777,57	134	570.729,082 585.768,293	10.033
136	570.744,133 585.730,96	137	570.753,682 585.709,224	23.741
139	570.767,097 585.681,986	140	570.768,234 585.679,395	2.829
142	570.780,875 585.645,108	143	570.782,33 585.631,103	14.08
145	570.785,559 585.611,186	146	570.788,332 585.592,042	19.344
148	570.793,844 585.565,403	149	570.795,699 585.552,071	13.46
151	570.809,508 585.551,343	152	570.830,114 585.565,634	25.077
154	570.861,91 585.588,234	155	570.885,331 585.602,003	27.169
157	570.921,291 585.624,018	158	570.941,786 585.637,645	24.612
160	570.935,579 585.675,176	161	570.896,12 585.731,533	68.798
163	570.885,571 585.749,487	164	570.881,988 585.750,723	3.79
166	570.891,512 585.797,641	167	570.888,318 585.800,606	4.358
169	570.890,195 585.823,534	170	570.891,979 585.845,317	21.856
172	570.896,738 585.864,726	173	570.903,068 585.874,51	11.653
175	570.896,047 585.908,629	176	570.889,259 585.936,11	28.307
178	570.880,892 585.981,218	179	570.901,673 585.995,178	25.035
181	570.968,293 586.032,87	182	570.974,465 586.036,362	7.091
184	570.985,355 586.006,213	185	570.987,817 586.000,348	6.361
187	571.005,825 586.002,752	188	571.019,739 586.006,308	14.361
190	571.033,833 586.000,271	191	571.035,419 585.994,874	5.625
193	571.039,78 585.982,698	194	571.043,722 585.970,6	12.724

Punct început	X / Y	Punct sfârşit	X / Y	Lungime segment
98	570.668,782 586.244,553	99	570.644,055 586.238,832	25.38
101	570.637,678 586.215,426	102	570.641,654 586.204,825	11.322
104	570.654,91 586.174,269	105	570.656,072 586.171,503	3.0
107	570.673,582 586.179,069	108	570.699,047 586.194,712	29.886
110	570.732,515 586.212,31	111	570.741,064 586.212,628	8.555
113	570.741,261 586.200,388	114	570.730,169 586.170,893	31.512
116	570.725,725 586.104,059	117	570.732,768 586.073,564	31.298
119	570.718,964 586.065,544	120	570.726,285 586.014,959	51.112
122	570.733,515 585.962,549	123	570.750,821 585.932,704	34.5
125	570.780,764 585.883,357	126	570.775,019 585.859,545	24.495
128	570.765,615 585.821,104	129	570.763,451 585.812,087	9.273
131	570.740,586 585.786,937	132	570.730,946 585.780,753	11.453
134	570.729,082 585.768,293	135	570.735,448 585.751,969	17.521
137	570.753,682 585.709,224	138	570.761,231 585.693,627	17.328
140	570.768,234 585.679,395	141	570.780,056 585.653,722	28.264
143	570.782,33 585.631,103	144	570.784,026 585.620,638	10.602
146	570.788,332 585.592,042	147	570.790,242 585.580,583	11.617
149	570.795,699 585.552,071	150	570.796,972 585.546,251	5.958
152	570.830,114 585.565,634	153	570.847,507 585.580,923	23.158
155	570.885,331 585.602,003	156	570.898,322 585.609,938	15.223
158	570.941,786 585.637,645	159	570.954,665 585.644,621	14.647
161	570.896,12 585.731,533	162	570.889,342 585.741,698	12.218
164	570.881,988 585.750,723	165	570.895,817 585.793,646	45.096
167	570.888,318 585.800,606	168	570.888,682 585.807,741	7.144
170	570.891,979 585.845,317	171	570.895,398 585.859,261	14.357
173	570.903,068 585.874,51	174	570.897,848 585.901,203	27.199
176	570.889,259 585.936,11	177	570.883,698 585.964,345	28.777
179	570.901,673 585.995,178	180	570.924,272 586.008,32	26.142
182	570.974,465 586.036,362	183	570.981,417 586.018,687	18.993
185	570.987,817 586.000,348	186	570.991,987 586.000,86	4.201
188	571.019,739 586.006,308	189	571.031,531 586.009,121	12.123
191	571.035,419 585.994,874	192	571.037,849 585.987,405	7.854
194	571.043,722 585.970,6	195	571.047,185 585.961,438	9.795

Punct început	X / Y	Punct sfârşit	X / Y	Lungime segment
99	570.644,055 586.238,832	100	570.631,019 586.232,331	14.567
102	570.641,654 586.204,825	103	570.647,966 586.190,806	15.374
105	570.656,072 586.171,503	106	570.657,697 586.167,633	4.197
108	570.699,047 586.194,712	109	570.719,555 586.206,489	23.649
111	570.741,064 586.212,628	112	570.745,838 586.209,036	5.974
114	570.730,169 586.170,893	115	570.725,373 586.141,444	29.837
117	570.732,768 586.073,564	118	570.723,643 586.068,084	10.644
120	570.726,285 586.014,959	121	570.730,987 585.978,593	36.669
123	570.750,821 585.932,704	124	570.769,92 585.901,328	36.732
126	570.775,019 585.859,545	127	570.768,828 585.834,5	25.799
129	570.763,451 585.812,087	130	570.752,337 585.799,801	16.567
132	570.730,946 585.780,753	133	570.725,262 585.777,57	6.515
135	570.735,448 585.751,969	136	570.744,133 585.730,96	22.733
138	570.761,231 585.693,627	139	570.767,097 585.681,986	13.035
141	570.780,056 585.653,722	142	570.780,875 585.645,108	8.653
144	570.784,026 585.620,638	145	570.785,559 585.611,186	9.576
147	570.790,242 585.580,583	148	570.793,844 585.565,403	15.602
150	570.796,972 585.546,251	151	570.809,508 585.551,343	13.531
153	570.847,507 585.580,923	154	570.861,91 585.588,234	16.152
156	570.898,322 585.609,938	157	570.921,291 585.624,018	26.941
159	570.954,665 585.644,621	160	570.935,579 585.675,176	36.026
162	570.889,342 585.741,698	163	570.885,571 585.749,487	8.654
165	570.895,817 585.793,646	166	570.891,512 585.797,641	5.873
168	570.888,682 585.807,741	169	570.890,195 585.823,534	15.865
171	570.895,398 585.859,261	172	570.896,738 585.864,726	5.627
174	570.897,848 585.901,203	175	570.896,047 585.908,629	7.641
177	570.883,698 585.964,345	178	570.880,892 585.981,218	17.105
180	570.924,272 586.008,32	181	570.968,293 586.032,87	50.404
183	570.981,417 586.018,687	184	570.985,355 586.006,213	13.081
186	570.991,987 586.000,86	187	571.005,825 586.002,752	13.967
189	571.031,531 586.009,121	190	571.033,833 586.000,271	9.144
192	571.037,849 585.987,405	193	571.039,78 585.982,698	5.088
195	571.047,185 585.961,438	196	571.049,718 585.954,141	7.724

Document care conține date cu caracter personal, protejat de prevederile Regulamentului (UE) nr. 679/2016 și Legii 190/2018

Punct început	X / Y	Punct sfârşit	X / Y	Lungime segment
196	571.049,718 585.954,141	197	571.058,751 585.941,867	15.24
199	571.075,997 585.927,452	200	571.089,945 585.918,242	16.714
202	571.106,002 585.929,178	203	571.115,391 585.930,825	9.532
205	571.122,675 585.970,559	206	571.118,3 586.023,456	53.078
208	571.111,221 586.067,472	209	571.093,884 586.111,718	47.521

Punct început	X / Y	Punct sfârşit	X / Y	Lungime segment
197	571.058,751 585.941,867	198	571.067,971 585.933,154	12.686
200	571.089,945 585.918,242	201	571.093,566 585.919,432	3.812
203	571.115,391 585.930,825	204	571.129,985 585.933,386	14.817
206	571.118,3 586.023,456	207	571.115,25 586.042,417	19.205
209	571.093,884 586.111,718	210	571.078,54 586.136,453	29.108

Punct început	X / Y	Punct sfârşit	X / Y	Lungime segment
198	571.067,971 585.933,154	199	571.075,997 585.927,452	9.845
201	571.093,566 585.919,432	202	571.106,002 585.929,178	15.8
204	571.129,985 585.933,386	205	571.122,675 585.970,559	37.885
207	571.115,25 586.042,417	208	571.111,221 586.067,472	25.377
210	571.078,54 586.136,453	1	571.048,276 586.181,471	54.245

**** Lungimile segmentelor sunt determinate în planul de proiecţie Stereo 70 şi sunt rotunjite la 1 milimetru.**
***** Distanţa dintre puncte este formată din segmente cumulate ce sunt mai mici decât valoarea 1 milimetru.**

Document care conține date cu caracter personal, protejat de prevederile Regulamentului (UE) nr. 679/2016 și Legii 190/2018

DATE DESPRE IMOBILUL NR. 7207

Oficiul de Cadastru şi Publicitate Imobiliară NEAMT
Biroul de Cadastru şi Publicitate Imobiliară Bicaz

A. Partea I. Descrierea imobilului

TEREN Extravilan

Adresa: Jud. Neamt, Extravilan Damuc, Pct. Glodu

Nr. Crt	Nr cadastral Nr. topografic	Suprafaţa* (mp)	Observaţii / Referinţe
A1	50661	5.753	Sector cadastral:82 Teren neimprejmuit;

B. Partea II. Proprietari şi acte

Inscrieri privitoare la dreptul de proprietate şi alte drepturi reale		Referinţe
15816 / 12/06/2015		
Act Normativ nr. Contract de donatie aut. nr. 464, din 12/06/2015 emis de NP Solomon Alina;		
B1	Intabulare, drept de PROPRIETATEcu titlu de drept de donatie, ca bun comun,, dobandit prin Construire, cota actuala 1/1, cota initiala 1/1	A1
	1) **GÎRBULEŢ ION** 2) **GÎRBULEŢ IOANA**, -soti	

C. Partea III. SARCINI .

Inscrieri privind dezmembramintele dreptului de proprietate, drepturi reale de garanţie şi sarcini	Referinţe
NU SUNT	

Document care conține date cu caracter personal, protejat de prevederile Regulamentului (UE) nr. 679/2016 și Legii 190/2018

Anexa Nr. 1 La Partea I

Teren

Nr cadastral	Suprafaţa (mp)*	Observaţii / Referinţe
50661	5.753	

* Suprafaţa este determinată in planul de proiecţie Stereo 70.

DETALII LINIARE IMOBIL

Date referitoare la teren

Crt	Categorie folosință	Intra vilan	Suprafaţa (mp)	Tarla	Parcelă	Nr. topo	Observaţii / Referinţe
1	pasune	NU	5.753	-	-	-	

Lungime Segmente
1) Valorile lungimilor segmentelor sunt obţinute din proiecţie în plan.

Punct început	X / Y	Punct sfârşit	X / Y	Lungime segment (** (m)
1	570.654,557 585.493,983	2	570.651,533 585.527,568	33.721
2	570.651,533 585.527,568	3	570.645,459 585.586,284	59.029
3	570.645,459 585.586,284	4	570.638,422 585.649,211	63.319
4	570.638,422 585.649,211	5	570.578,687 585.744,313	112.306
5	570.578,687 585.744,313	6	570.565,343 585.737,469	14.997

Document care conține date cu caracter personal, protejat de prevederile Regulamentului (UE) nr. 679/2016 și Legii 190/2018

Punct început	X / Y	Punct sfârşit	X / Y	Lungime segment (** (m)
6	570.565,343 585.737,469	7	570.559,552 585.734,183	6.658
7	570.559,552 585.734,183	8	570.618,753 585.633,914	116.442
8	570.618,753 585.633,914	9	570.636,743 585.486,247	148.759
9	570.636,743 585.486,247	10	570.646,917 585.489,427	10.659
10	570.646,917 585.489,427	11	570.649,223 585.490,216	2.437
11	570.649,223 585.490,216	1	570.654,557 585.493,983	6.53

** Lungimile segmentelor sunt determinate în planul de proiecţie Stereo 70 şi sunt rotunjite la 1 milimetru.
*** Distanţa dintre puncte este formată din segmente cumulate ce sunt mai mici decât valoarea 1 milimetru.

Document care conține date cu caracter personal, protejat de prevederile Regulamentului (UE) nr. 679/2016 și Legii 190/2018

DATE DESPRE IMOBILUL NR. 7213

Oficiul de Cadastru şi Publicitate Imobiliară NEAMT
Biroul de Cadastru şi Publicitate Imobiliară Bicaz

A. Partea I. Descrierea imobilului

TEREN Extravilan

Adresa: Jud. Neamt, pct. 'Coasta Glodului'

Nr. Crt	Nr cadastral Nr. topografic	Suprafaţa* (mp)	Observaţii / Referinţe
A1		577	Sector cadastral:82 Teren neimprejmuit;

B. Partea II. Proprietari şi acte

Inscrieri privitoare la dreptul de proprietate şi alte drepturi reale		Referinţe
7213 / 14/11/2023		
Act Administrativ nr. 2312, din 14/11/2023 emis de Primaria com. Damuc;		
B1	Inscrierea posesiei, drept de PROPRIETATE, dobandit prin Lege, cota actuala 1/1, cota initiala 1/1	A1
	1) **GĂINĂ CLAUDIU** 2) **GĂINĂ MARIA**	

C. Partea III. SARCINI .

Inscrieri privind dezmembramintele dreptului de proprietate, drepturi reale de garanţie şi sarcini	Referinţe
NU SUNT	

Document care conține date cu caracter personal, protejat de prevederile Regulamentului (UE) nr. 679/2016 și Legii 190/2018

Anexa Nr. 1 La Partea I

Teren

Nr cadastral	Suprafaţa (mp)*	Observaţii / Referinţe
	577	

* Suprafaţa este determinată in planul de proiecţie Stereo 70.

DETALII LINIARE IMOBIL

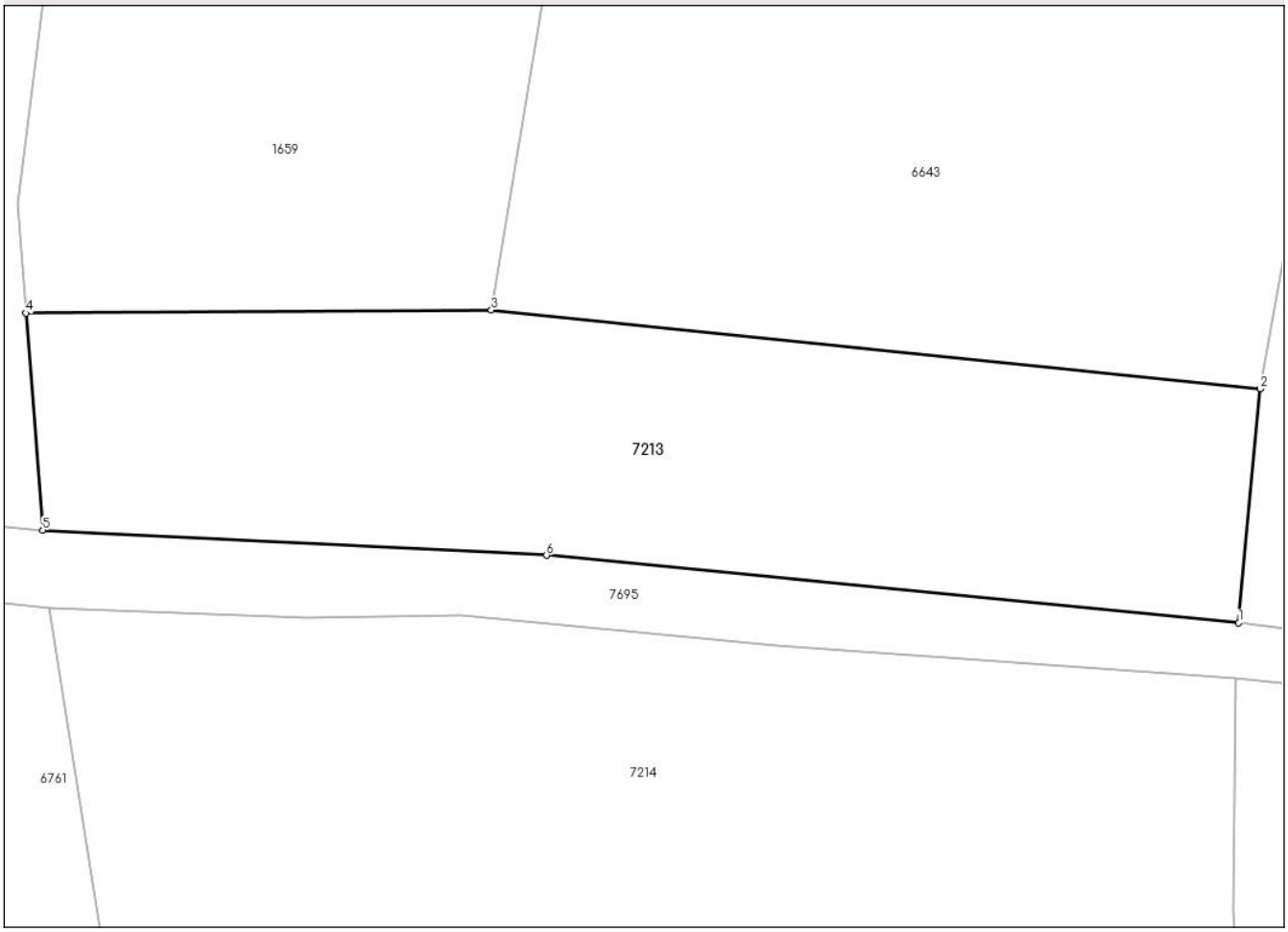

Date referitoare la teren

Crt	Categorie folosință	Intra vilan	Suprafaţa (mp)	Tarla	Parcelă	Nr. topo	Observaţii / Referinţe
1	faneata	NU	577	-	-	-	

Lungime Segmente
1) Valorile lungimilor segmentelor sunt obţinute din proiecţie în plan.

Punct început	X / Y	Punct sfârşit	X / Y	Lungime segment (** (m)
1	570.074,249 585.956,239	2	570.075,218 585.966,749	10.555
2	570.075,218 585.966,749	3	570.040,64 585.970,286	34.758
3	570.040,64 585.970,286	4	570.019,716 585.970,152	20.924
4	570.019,716 585.970,152	5	570.020,47 585.960,394	9.787
5	570.020,47 585.960,394	6	570.043,123 585.959,268	22.681

Document care conține date cu caracter personal, protejat de prevederile Regulamentului (UE) nr. 679/2016 și Legii 190/2018

Punct început	X / Y	Punct sfârşit	X / Y	Lungime segment (** (m)
6	570.043,123 585.959,268	1	570.074,249 585.956,239	31.273

** Lungimile segmentelor sunt determinate în planul de proiecţie Stereo 70 şi sunt rotunjite la 1 milimetru.
*** Distanţa dintre puncte este formată din segmente cumulate ce sunt mai mici decât valoarea 1 milimetru.

Document care conține date cu caracter personal, protejat de prevederile Regulamentului (UE) nr. 679/2016 și Legii 190/2018

DATE DESPRE IMOBILUL NR. 7214

Oficiul de Cadastru şi Publicitate Imobiliară NEAMT
Biroul de Cadastru şi Publicitate Imobiliară Bicaz

A. Partea I. Descrierea imobilului

TEREN Extravilan

Adresa: Jud. Neamt, pct. 'Coasta Glodului'

Nr. Crt	Nr cadastral Nr. topografic	Suprafaţa* (mp)	Observaţii / Referinţe
A1		2.439	Sector cadastral:82 Teren neimprejmuit;

B. Partea II. Proprietari şi acte

Inscrieri privitoare la dreptul de proprietate şi alte drepturi reale		Referinţe
7214 / 14/11/2023		
Act Administrativ nr. 2313, din 14/11/2023 emis de Primaria com. Damuc;		
B1	Inscrierea posesiei, drept de PROPRIETATE, dobandit prin Lege, cota actuala 1/1, cota initiala 1/1	A1
	1) **GĂINĂ CLAUDIU** 2) **GĂINĂ MARIA**	

C. Partea III. SARCINI .

Inscrieri privind dezmembramintele dreptului de proprietate, drepturi reale de garanţie şi sarcini	Referinţe
NU SUNT	

Document care conține date cu caracter personal, protejat de prevederile Regulamentului (UE) nr. 679/2016 și Legii 190/2018

Anexa Nr. 1 La Partea I

Teren

Nr cadastral	Suprafaţa (mp)*	Observaţii / Referinţe
	2.439	

* Suprafaţa este determinată in planul de proiecţie Stereo 70.

DETALII LINIARE IMOBIL

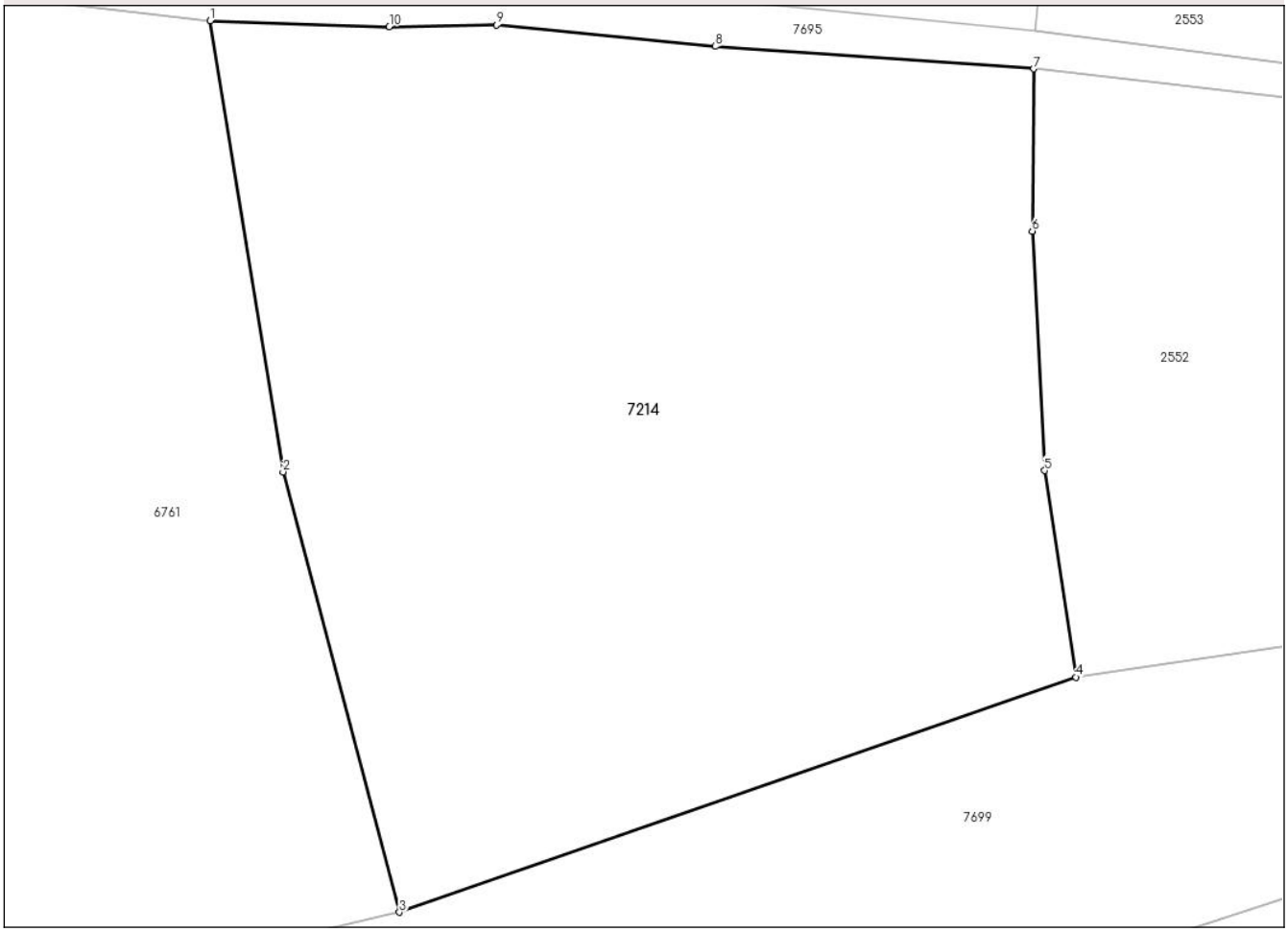

Date referitoare la teren

Crt	Categorie folosință	Intra vilan	Suprafaţa (mp)	Tarla	Parcelă	Nr. topo	Observaţii / Referinţe
1	faneata	NU	2.439	-	-	-	

Lungime Segmente
1) Valorile lungimilor segmentelor sunt obţinute din proiecţie în plan.

Punct început	X / Y	Punct sfârşit	X / Y	Lungime segment (** (m)
1	570.020,741 585.956,883	2	570.025,456 585.927,66	29.601
2	570.025,456 585.927,66	3	570.033,008 585.899,144	29.499
3	570.033,008 585.899,144	4	570.076,858 585.914,374	46.42
4	570.076,858 585.914,374	5	570.074,848 585.927,745	13.521
5	570.074,848 585.927,745	6	570.074,032 585.943,255	15.531

Document care conține date cu caracter personal, protejat de prevederile Regulamentului (UE) nr. 679/2016 și Legii 190/2018

Punct început	X / Y	Punct sfârşit	X / Y	Lungime segment (** (m)
6	570.074,032 585.943,255	7	570.074,134 585.953,765	10.51
7	570.074,134 585.953,765	8	570.053,475 585.955,213	20.71
8	570.053,475 585.955,213	9	570.039,281 585.956,6	14.262
9	570.039,281 585.956,6	10	570.032,344 585.956,494	6.938
10	570.032,344 585.956,494	1	570.020,741 585.956,883	11.61

** Lungimile segmentelor sunt determinate în planul de proiecţie Stereo 70 şi sunt rotunjite la 1 milimetru.
*** Distanţa dintre puncte este formată din segmente cumulate ce sunt mai mici decât valoarea 1 milimetru.

Document care conține date cu caracter personal, protejat de prevederile Regulamentului (UE) nr. 679/2016 și Legii 190/2018

DATE DESPRE IMOBILUL NR. 7215

Oficiul de Cadastru şi Publicitate Imobiliară NEAMT
Biroul de Cadastru şi Publicitate Imobiliară Bicaz

A. Partea I. Descrierea imobilului

TEREN Extravilan

Adresa: Jud. Neamt, pct. 'Coasta Glodului'

Nr. Crt	Nr cadastral Nr. topografic	Suprafaţa* (mp)	Observaţii / Referinţe
A1		2.267	Sector cadastral:82 Teren neimprejmuit;

B. Partea II. Proprietari şi acte

Inscrieri privitoare la dreptul de proprietate şi alte drepturi reale		Referinţe
7215 / 14/11/2023		
Act Administrativ nr. 2314, din 14/11/2023 emis de Primaria com. Damuc;		
B1	Inscrierea posesiei, drept de PROPRIETATE, dobandit prin Lege, cota actuala 1/1, cota initiala 1/1	A1
	1) **GĂINĂ CLAUDIU** 2) **GĂINĂ MARIA**	

C. Partea III. SARCINI .

Inscrieri privind dezmembramintele dreptului de proprietate, drepturi reale de garanţie şi sarcini	Referinţe
NU SUNT	

Document care conține date cu caracter personal, protejat de prevederile Regulamentului (UE) nr. 679/2016 și Legii 190/2018

Anexa Nr. 1 La Partea I

Teren

Nr cadastral	Suprafaţa (mp)*	Observaţii / Referinţe
	2.267	

* Suprafaţa este determinată in planul de proiecţie Stereo 70.

DETALII LINIARE IMOBIL

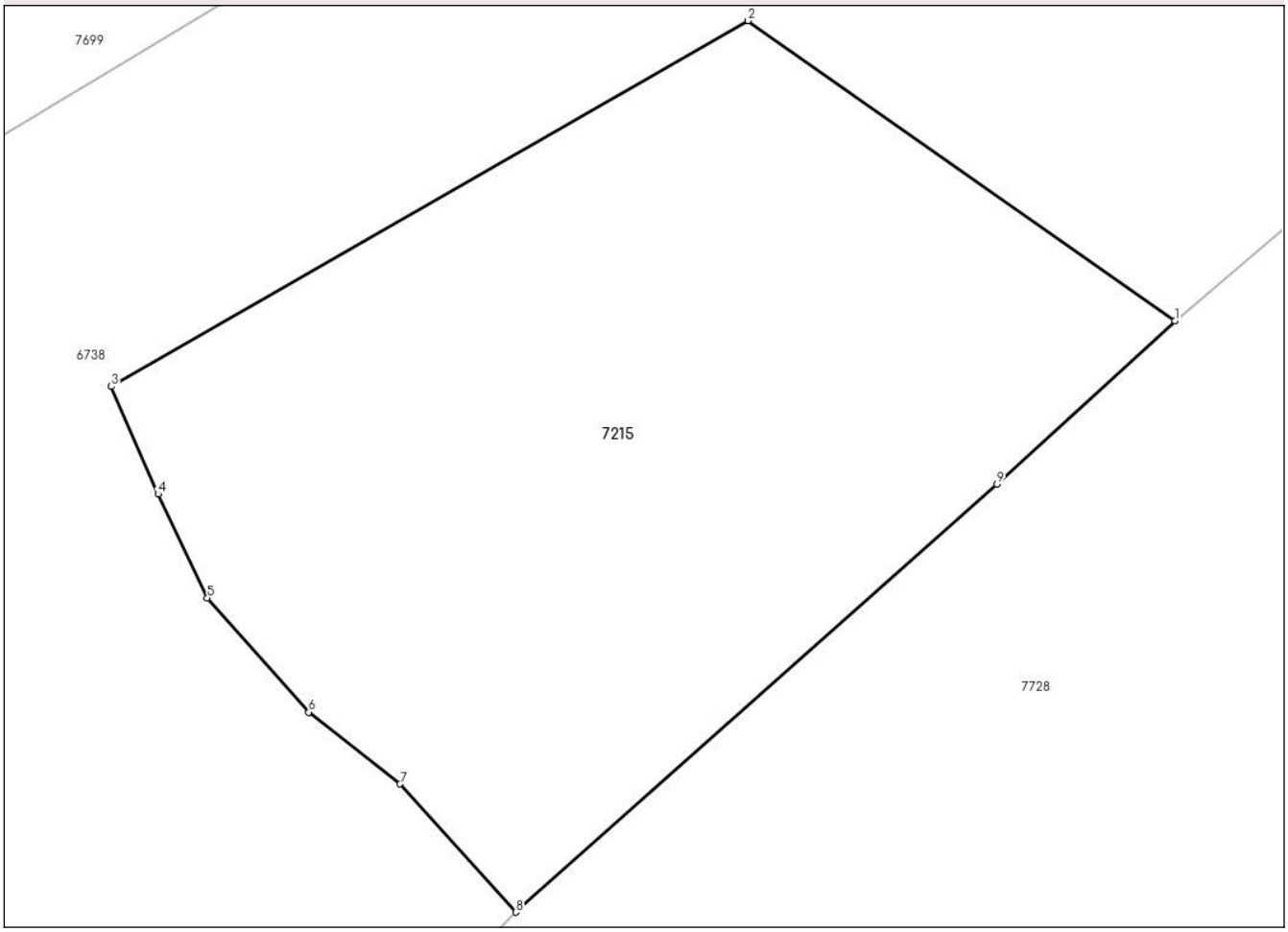

Date referitoare la teren

Crt	Categorie folosință	Intra vilan	Suprafaţa (mp)	Tarla	Parcelă	Nr. topo	Observaţii / Referinţe
1	faneata	NU	2.267	-	-	-	

Lungime Segmente
1) Valorile lungimilor segmentelor sunt obţinute din proiecţie în plan.

Punct început	X / Y	Punct sfârşit	X / Y	Lungime segment (** (m)
1	570.113,645 585.861,304	2	570.084,477 585.881,789	35.643
2	570.084,477 585.881,789	3	570.040,935 585.856,817	50.195
3	570.040,935 585.856,817	4	570.044,137 585.849,453	8.03
4	570.044,137 585.849,453	5	570.047,498 585.842,356	7.853
5	570.047,498 585.842,356	6	570.054,435 585.834,565	10.432

Document care conține date cu caracter personal, protejat de prevederile Regulamentului (UE) nr. 679/2016 și Legii 190/2018

Punct început	X / Y	Punct sfârşit	X / Y	Lungime segment (** (m)
6	570.054,435 585.834,565	7	570.060,678 585.829,656	7.942
7	570.060,678 585.829,656	8	570.068,599 585.820,907	11.802
8	570.068,599 585.820,907	9	570.101,482 585.850,123	43.987
9	570.101,482 585.850,123	1	570.113,645 585.861,304	16.521

** Lungimile segmentelor sunt determinate în planul de proiecţie Stereo 70 şi sunt rotunjite la 1 milimetru.
*** Distanţa dintre puncte este formată din segmente cumulate ce sunt mai mici decât valoarea 1 milimetru.

Document care conține date cu caracter personal, protejat de prevederile Regulamentului (UE) nr. 679/2016 și Legii 190/2018

DATE DESPRE IMOBILUL NR. 7218

Oficiul de Cadastru şi Publicitate Imobiliară NEAMT
Biroul de Cadastru şi Publicitate Imobiliară Bicaz

A. Partea I. Descrierea imobilului

TEREN Extravilan

Adresa: Jud. Neamt, pct. 'Glodu'

Nr. Crt	Nr cadastral Nr. topografic	Suprafaţa* (mp)	Observaţii / Referinţe
A1		6.044	Sector cadastral:82 Teren neimprejmuit;

B. Partea II. Proprietari şi acte

Inscrieri privitoare la dreptul de proprietate şi alte drepturi reale		Referinţe
7218 / 14/11/2023		
Act Administrativ nr. 2315, din 14/11/2023 emis de Primaria com. Damuc;		
B1	Inscrierea posesiei, drept de PROPRIETATE, dobandit prin Lege, cota actuala 1/1, cota initiala 1/1	A1
	1) **MUNTEANU ANIȘOARA**	

C. Partea III. SARCINI .

Inscrieri privind dezmembramintele dreptului de proprietate, drepturi reale de garanţie şi sarcini	Referinţe
NU SUNT	

Anexa Nr. 1 La Partea I

Teren

Nr cadastral	Suprafaţa (mp)*	Observaţii / Referinţe
	6.044	

* Suprafaţa este determinată in planul de proiecţie Stereo 70.

DETALII LINIARE IMOBIL

Date referitoare la teren

Crt	Categorie folosință	Intra vilan	Suprafaţa (mp)	Tarla	Parcelă	Nr. topo	Observaţii / Referinţe
1	pasune	NU	774	-	-	-	Pasune impadurita
2	faneata	NU	4.400	-	-	-	
3	pasune	NU	870	-	-	-	Pasune impadurita

Lungime Segmente
1) Valorile lungimilor segmentelor sunt obţinute din proiecţie în plan.

Punct început	X / Y	Punct sfârşit	X / Y	Lungime segment (** (m)
1	569.770,896 586.243,779	2	569.774,209 586.251,719	8.603
2	569.774,209 586.251,719	3	569.672,819 586.264,076	102.14
3	569.672,819 586.264,076	4	569.567,547 586.281,379	106.685
4	569.567,547 586.281,379	5	569.531,667 586.293,946	38.017

Document care conține date cu caracter personal, protejat de prevederile Regulamentului (UE) nr. 679/2016 și Legii 190/2018

Punct început	X / Y	Punct sfârşit	X / Y	Lungime segment (** (m)
5	569.531,667 586.293,946	6	569.438,416 586.328,55	99.464
6	569.438,416 586.328,55	7	569.398,719 586.338,793	40.997
7	569.398,719 586.338,793	8	569.353,45 586.350,474	46.752
8	569.353,45 586.350,474	9	569.351,5 586.342,587	8.124
9	569.351,5 586.342,587	10	569.350,188 586.338,199	4.58
10	569.350,188 586.338,199	11	569.348,058 586.331,069	7.441
11	569.348,058 586.331,069	12	569.372,866 586.324,127	25.761
12	569.372,866 586.324,127	13	569.456,173 586.300,814	86.508
13	569.456,173 586.300,814	14	569.524,04 586.279,007	71.284
14	569.524,04 586.279,007	15	569.594,352 586.265,963	71.512
15	569.594,352 586.265,963	16	569.658,855 586.258,723	64.908
16	569.658,855 586.258,723	17	569.674,244 586.256,996	15.486
17	569.674,244 586.256,996	18	569.720,1 586.249,455	46.472
18	569.720,1 586.249,455	1	569.770,896 586.243,779	51.112

** Lungimile segmentelor sunt determinate în planul de proiecţie Stereo 70 şi sunt rotunjite la 1 milimetru.
*** Distanţa dintre puncte este formată din segmente cumulate ce sunt mai mici decât valoarea 1 milimetru.

Document care conține date cu caracter personal, protejat de prevederile Regulamentului (UE) nr. 679/2016 și Legii 190/2018

DATE DESPRE IMOBILUL NR. 7219

Oficiul de Cadastru şi Publicitate Imobiliară NEAMT
Biroul de Cadastru şi Publicitate Imobiliară Bicaz

A. Partea I. Descrierea imobilului

TEREN Extravilan

Adresa: Jud. Neamt, pct. 'Glodu'

Nr. Crt	Nr cadastral Nr. topografic	Suprafaţa* (mp)	Observaţii / Referinţe
A1		3.075	Sector cadastral:82 Teren neimprejmuit;

B. Partea II. Proprietari şi acte

Inscrieri privitoare la dreptul de proprietate şi alte drepturi reale		Referinţe
7219 / 14/11/2023		
Act Administrativ nr. 2316, din 14/11/2023 emis de Primaria com. Damuc;		
B1	Inscrierea posesiei, drept de PROPRIETATE, dobandit prin Lege, cota actuala 1/1, cota initiala 1/1	A1
	1) **MUNTEANU ANIȘOARA**	

C. Partea III. SARCINI .

Inscrieri privind dezmembramintele dreptului de proprietate, drepturi reale de garanţie şi sarcini	Referinţe
NU SUNT	

Anexa Nr. 1 La Partea I

Teren

Nr cadastral	Suprafaţa (mp)*	Observaţii / Referinţe
	3.075	

* Suprafaţa este determinată in planul de proiecţie Stereo 70.

DETALII LINIARE IMOBIL

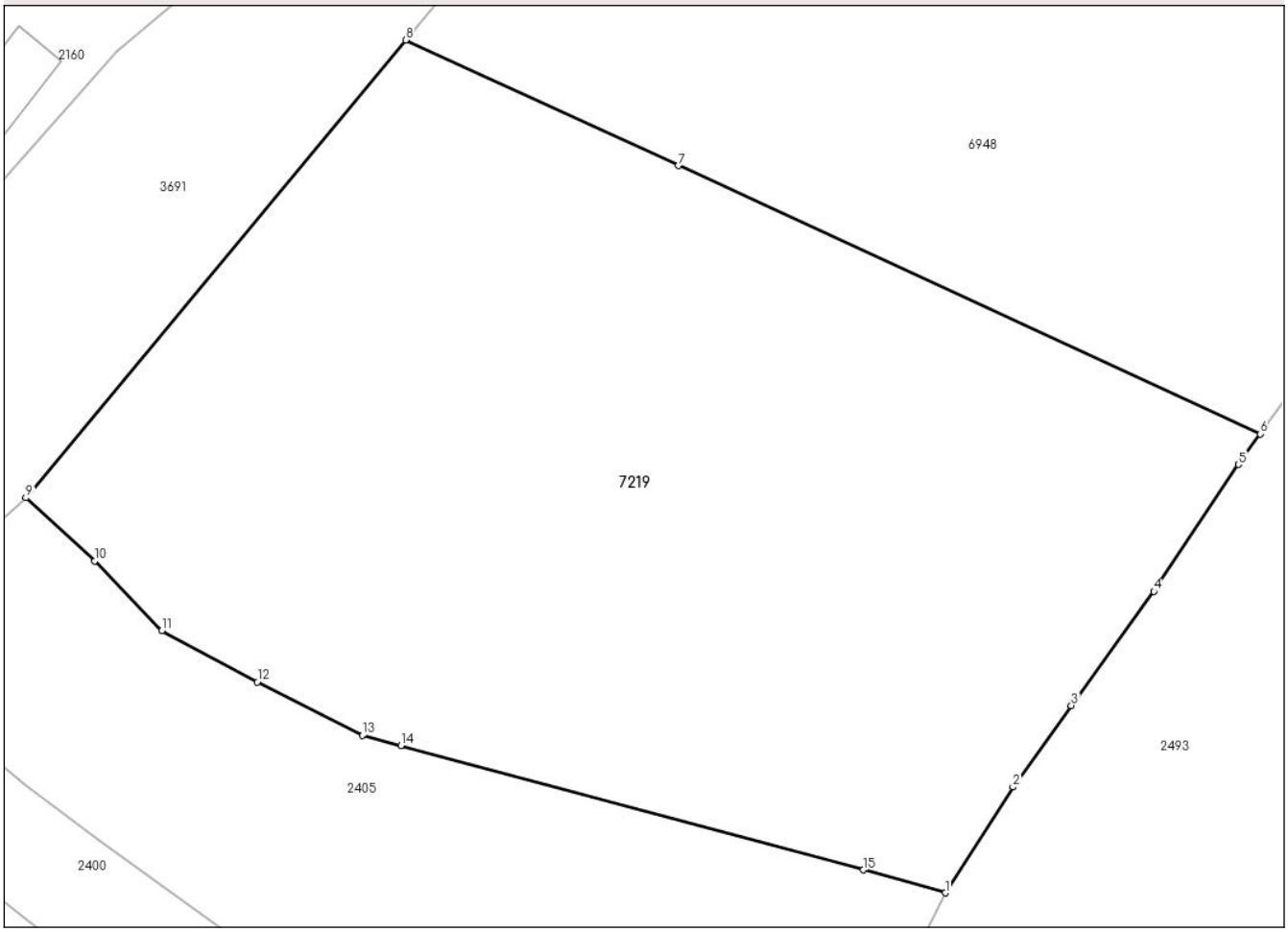

Date referitoare la teren

Crt	Categorie folosință	Intra vilan	Suprafaţa (mp)	Tarla	Parcelă	Nr. topo	Observaţii / Referinţe
1	faneata	NU	1.984	-	-	-	
2	pasune	NU	1.091	-	-	-	Pasune impadurita

Lungime Segmente
1) Valorile lungimilor segmentelor sunt obţinute din proiecţie în plan.

Punct început	X / Y	Punct sfârşit	X / Y	Lungime segment (** (m)
1	569.353,78 586.207,389	2	569.358,648 586.215,026	9.057
2	569.358,648 586.215,026	3	569.362,867 586.220,902	7.234
3	569.362,867 586.220,902	4	569.368,824 586.229,119	10.149
4	569.368,824 586.229,119	5	569.374,921 586.238,266	10.993

Document care conține date cu caracter personal, protejat de prevederile Regulamentului (UE) nr. 679/2016 și Legii 190/2018

Punct început	X / Y	Punct sfârşit	X / Y	Lungime segment (** (m)
5	569.374,921 586.238,266	6	569.376,493 586.240,474	2.71
6	569.376,493 586.240,474	7	569.334,529 586.259,796	46.199
7	569.334,529 586.259,796	8	569.314,857 586.268,854	21.657
8	569.314,857 586.268,854	9	569.287,464 586.235,859	42.884
9	569.287,464 586.235,859	10	569.292,443 586.231,317	6.739
10	569.292,443 586.231,317	11	569.297,251 586.226,281	6.963
11	569.297,251 586.226,281	12	569.304,156 586.222,601	7.824
12	569.304,156 586.222,601	13	569.311,737 586.218,739	8.508
13	569.311,737 586.218,739	14	569.314,506 586.217,997	2.867
14	569.314,506 586.217,997	15	569.347,872 586.209,053	34.544
15	569.347,872 586.209,053	1	569.353,78 586.207,389	6.138

** Lungimile segmentelor sunt determinate în planul de proiecţie Stereo 70 şi sunt rotunjite la 1 milimetru.
*** Distanţa dintre puncte este formată din segmente cumulate ce sunt mai mici decât valoarea 1 milimetru.

Document care conține date cu caracter personal, protejat de prevederile Regulamentului (UE) nr. 679/2016 și Legii 190/2018

DATE DESPRE IMOBILUL NR. 7259

Oficiul de Cadastru şi Publicitate Imobiliară NEAMT
Biroul de Cadastru şi Publicitate Imobiliară Bicaz

A. Partea I. Descrierea imobilului

TEREN Extravilan

Adresa: Jud. Neamt, pct. 'Glodu'

Nr. Crt	Nr cadastral Nr. topografic	Suprafaţa* (mp)	Observaţii / Referinţe
A1		67.833	Sector cadastral:82 Teren neimprejmuit;

B. Partea II. Proprietari şi acte

Inscrieri privitoare la dreptul de proprietate şi alte drepturi reale		Referinţe
7259 / 22/11/2023		
Act Administrativ nr. 2377, din 22/11/2023 emis de Primaria com. Damuc;		
B1	Inscrierea posesiei, drept de PROPRIETATE, dobandit prin Lege, cota actuala 1/1, cota initiala 1/1	A1
	1) **ONIGA IONEL** 2) **ONIGA ELENA**	

C. Partea III. SARCINI .

Inscrieri privind dezmembramintele dreptului de proprietate, drepturi reale de garanţie şi sarcini	Referinţe
NU SUNT	

Document care conține date cu caracter personal, protejat de prevederile Regulamentului (UE) nr. 679/2016 și Legii 190/2018

Anexa Nr. 1 La Partea I

Teren

Nr cadastral	Suprafaţa (mp)*	Observaţii / Referinţe
	67.833	

* Suprafaţa este determinată in planul de proiecţie Stereo 70.

DETALII LINIARE IMOBIL

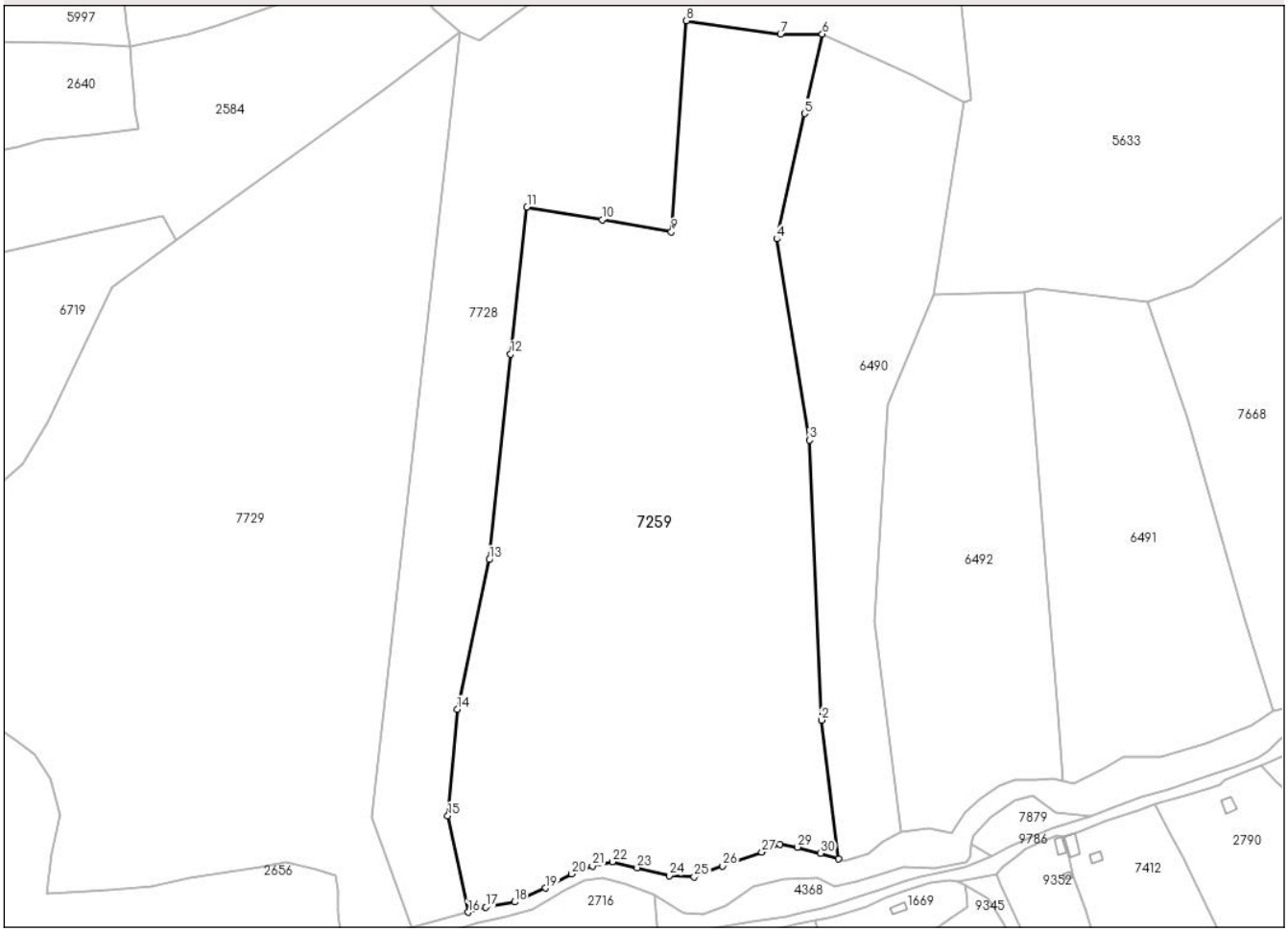

Date referitoare la teren

Crt	Categorie folosință	Intra vilan	Suprafaţa (mp)	Tarla	Parcelă	Nr. topo	Observaţii / Referinţe
1	pasune	NU	67.833	-	-	-	

Lungime Segmente

1) Valorile lungimilor segmentelor sunt obţinute din proiecţie în plan.

Punct început	X / Y	Punct sfârşit	X / Y	Lungime segment (** (m)
1	570.205,106 585.338,871	2	570.195,989 585.413,393	75.078
3	570.189,564 585.563,454	4	570.172,126 585.671,297	109.244
5	570.187,075 585.738,496	6	570.196,562 585.781,146	43.692
7	570.174,076 585.781,146	8	570.123,597 585.788,259	50.978
9	570.115,566 585.675,14	10	570.078,358 585.681,525	37.752

Punct început	X / Y	Punct sfârşit	X / Y	Lungime segment (** (m)
2	570.195,989 585.413,393	3	570.189,564 585.563,454	150.198
4	570.172,126 585.671,297	5	570.187,075 585.738,496	68.842
6	570.196,562 585.781,146	7	570.174,076 585.781,146	22.486
8	570.123,597 585.788,259	9	570.115,566 585.675,14	113.404
10	570.078,358 585.681,525	11	570.038,011 585.688,448	40.937

Document care conține date cu caracter personal, protejat de prevederile Regulamentului (UE) nr. 679/2016 și Legii 190/2018

Punct început	X / Y	Punct sfârşit	X / Y	Lungime segment (** (m)
11	570.038,011 585.688,448	12	570.029,292 585.609,517	79.411
13	570.017,82 585.499,38	14	570.000,611 585.419,072	82.131
15	569.995,563 585.361,939	16	570.006,522 585.310,359	52.731
17	570.016,024 585.313,024	18	570.031,386 585.315,831	15.616
19	570.048,004 585.323,29	20	570.062,037 585.330,824	15.928
21	570.073,189 585.335,181	22	570.083,825 585.337,323	10.85
23	570.097,193 585.334,221	24	570.114,401 585.330,011	17.716
25	570.127,843 585.329,199	26	570.142,984 585.335,181	16.28
27	570.164,033 585.342,493	28	570.173,709 585.346,703	10.552
29	570.183,162 585.345,226	30	570.195,57 585.341,976	12.827

Punct început	X / Y	Punct sfârşit	X / Y	Lungime segment (** (m)
12	570.029,292 585.609,517	13	570.017,82 585.499,38	110.733
14	570.000,611 585.419,072	15	569.995,563 585.361,939	57.356
16	570.006,522 585.310,359	17	570.016,024 585.313,024	9.869
18	570.031,386 585.315,831	19	570.048,004 585.323,29	18.215
20	570.062,037 585.330,824	21	570.073,189 585.335,181	11.973
22	570.083,825 585.337,323	23	570.097,193 585.334,221	13.723
24	570.114,401 585.330,011	25	570.127,843 585.329,199	13.467
26	570.142,984 585.335,181	27	570.164,033 585.342,493	22.283
28	570.173,709 585.346,703	29	570.183,162 585.345,226	9.568
30	570.195,57 585.341,976	1	570.205,106 585.338,871	10.029

** Lungimile segmentelor sunt determinate în planul de proiecţie Stereo 70 şi sunt rotunjite la 1 milimetru.
*** Distanţa dintre puncte este formată din segmente cumulate ce sunt mai mici decât valoarea 1 milimetru.

Document care conține date cu caracter personal, protejat de prevederile Regulamentului (UE) nr. 679/2016 și Legii 190/2018

DATE DESPRE IMOBILUL NR. 7363

Oficiul de Cadastru şi Publicitate Imobiliară NEAMT
Biroul de Cadastru şi Publicitate Imobiliară Bicaz

A. Partea I. Descrierea imobilului

TEREN Extravilan

Adresa: Jud. Neamt, pct. 'Glodu'

Nr. Crt	Nr cadastral Nr. topografic	Suprafaţa* (mp)	Observaţii / Referinţe
A1		11.747	Sector cadastral:82 Teren neimprejmuit;

B. Partea II. Proprietari şi acte

Inscrieri privitoare la dreptul de proprietate şi alte drepturi reale		Referinţe
7363 / 14/11/2023		
Act Administrativ nr. 2317, din 14/11/2023 emis de Primaria com. Damuc;		
B1	Inscrierea posesiei, drept de PROPRIETATE, dobandit prin Lege, cota actuala 1/1, cota initiala 1/1	A1
	1) **CHINDEA LUCREŢIA**	

C. Partea III. SARCINI .

Inscrieri privind dezmembramintele dreptului de proprietate, drepturi reale de garanţie şi sarcini	Referinţe
NU SUNT	

Anexa Nr. 1 La Partea I

Teren

Nr cadastral	Suprafaţa (mp)*	Observaţii / Referinţe
	11.747	

* Suprafaţa este determinată in planul de proiecţie Stereo 70.

DETALII LINIARE IMOBIL

Date referitoare la teren

Crt	Categorie folosință	Intra vilan	Suprafaţa (mp)	Tarla	Parcelă	Nr. topo	Observaţii / Referinţe
1	pasune	NU	6.375	-	-	-	
2	pasune	NU	5.372	-	-	-	Pasune impadurita

Lungime Segmente

1) Valorile lungimilor segmentelor sunt obţinute din proiecţie în plan.

Punct început	X / Y	Punct sfârşit	X / Y	Lungime segment (** (m)
1	569.885,269 586.543,079	2	569.881,129 586.551,215	9.129
3	569.875,612 586.560,538	4	569.866,288 586.568,812	12.466
5	569.859,05 586.581,452	6	569.854,727 586.591,086	10.559
7	569.843,9 586.612,378	8	569.837,97 586.624,543	13.533

Punct început	X / Y	Punct sfârşit	X / Y	Lungime segment (** (m)
2	569.881,129 586.551,215	3	569.875,612 586.560,538	10.833
4	569.866,288 586.568,812	5	569.859,05 586.581,452	14.566
6	569.854,727 586.591,086	7	569.843,9 586.612,378	23.887
8	569.837,97 586.624,543	9	569.829,515 586.639,284	16.994

Document care conține date cu caracter personal, protejat de prevederile Regulamentului (UE) nr. 679/2016 și Legii 190/2018

Punct început	X / Y	Punct sfârşit	X / Y	Lungime segment (** (m)
9	569.829,515 586.639,284	10	569.825,885 586.647,791	9.249
11	569.823,685 586.653,258	12	569.817,795 586.665,377	13.475
13	569.813,769 586.673,568	14	569.812,359 586.673,64	1.412
15	569.809,05 586.680,084	16	569.799,531 586.697,277	19.652
17	569.796,807 586.706,005	18	569.795,46 586.713,591	7.705
19	569.793,058 586.727,972	20	569.793,526 586.730,227	2.303
21	569.781,401 586.732,424	22	569.768,279 586.735,119	13.396
23	569.759,492 586.735,997	24	569.753,342 586.733,273	6.726
25	569.742,534 586.714,909	26	569.730,35 586.699,737	19.459
27	569.738,947 586.673,691	28	569.744,482 586.646,196	28.047
29	569.766,407 586.626,517	30	569.781,082 586.613,345	19.719
31	569.826,788 586.559,069	32	569.835,903 586.546,806	15.28
33	569.851,546 586.545,666	1	569.885,269 586.543,079	33.822

Punct început	X / Y	Punct sfârşit	X / Y	Lungime segment (** (m)
10	569.825,885 586.647,791	11	569.823,685 586.653,258	5.893
12	569.817,795 586.665,377	13	569.813,769 586.673,568	9.127
14	569.812,359 586.673,64	15	569.809,05 586.680,084	7.244
16	569.799,531 586.697,277	17	569.796,807 586.706,005	9.143
18	569.795,46 586.713,591	19	569.793,058 586.727,972	14.58
20	569.793,526 586.730,227	21	569.781,401 586.732,424	12.322
22	569.768,279 586.735,119	23	569.759,492 586.735,997	8.831
24	569.753,342 586.733,273	25	569.742,534 586.714,909	21.308
26	569.730,35 586.699,737	27	569.738,947 586.673,691	27.428
28	569.744,482 586.646,196	29	569.766,407 586.626,517	29.461
30	569.781,082 586.613,345	31	569.826,788 586.559,069	70.957
32	569.835,903 586.546,806	33	569.851,546 586.545,666	15.684

** Lungimile segmentelor sunt determinate în planul de proiecţie Stereo 70 şi sunt rotunjite la 1 milimetru.
*** Distanţa dintre puncte este formată din segmente cumulate ce sunt mai mici decât valoarea 1 milimetru.

Document care conține date cu caracter personal, protejat de prevederile Regulamentului (UE) nr. 679/2016 și Legii 190/2018

DATE DESPRE IMOBILUL NR. 7413

Oficiul de Cadastru şi Publicitate Imobiliară NEAMT
Biroul de Cadastru şi Publicitate Imobiliară Bicaz

A. Partea I. Descrierea imobilului

TEREN Extravilan

Adresa: Jud. Neamt, pct. 'Glodu'

Nr. Crt	Nr cadastral Nr. topografic	Suprafaţa* (mp)	Observaţii / Referinţe
A1		16.500	Sector cadastral:82 Teren neimprejmuit;

B. Partea II. Proprietari şi acte

Inscrieri privitoare la dreptul de proprietate şi alte drepturi reale		Referinţe
7413 / 22/11/2023		
Act Administrativ nr. 2378, din 22/11/2023 emis de Primaria com. Damuc;		
B1	Inscrierea posesiei, drept de PROPRIETATE, dobandit prin Lege, cota actuala 1/1, cota initiala 1/1	A1
	1) **BUTUNOI VIOREL** 2) **BUTUNOI GEORGIANA**	

C. Partea III. SARCINI .

Inscrieri privind dezmembramintele dreptului de proprietate, drepturi reale de garanţie şi sarcini	Referinţe
NU SUNT	

Anexa Nr. 1 La Partea I

Teren

Nr cadastral	Suprafaţa (mp)*	Observaţii / Referinţe
	16.500	

* Suprafaţa este determinată in planul de proiecţie Stereo 70.

DETALII LINIARE IMOBIL

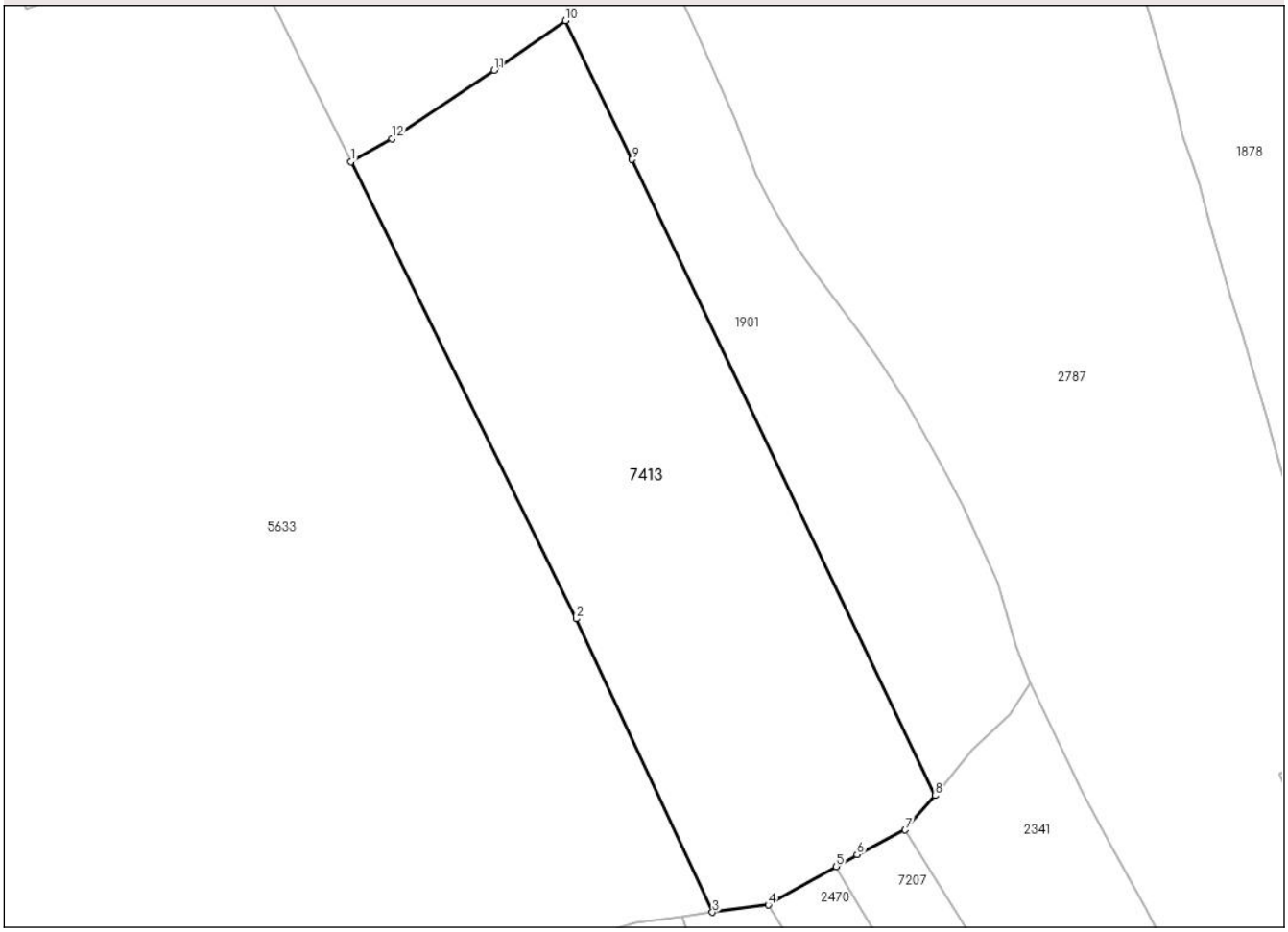

Date referitoare la teren

Crt	Categorie folosință	Intra vilan	Suprafaţa (mp)	Tarla	Parcelă	Nr. topo	Observaţii / Referinţe
1	faneata	NU	1.038	-	-	-	
2	pasune	NU	15.462	-	-	-	Pasune impadurita

Lungime Segmente
1) Valorile lungimilor segmentelor sunt obţinute din proiecţie în plan.

Punct început	X / Y	Punct sfârşit	X / Y	Lungime segment (** (m)
1	570.425,01 585.929,374	2	570.487,545 585.802,797	141.182
2	570.487,545 585.802,797	3	570.525,265 585.721,524	89.6
3	570.525,265 585.721,524	4	570.540,768 585.723,522	15.631
4	570.540,768 585.723,522	5	570.559,552 585.734,183	21.599

Document care conține date cu caracter personal, protejat de prevederile Regulamentului (UE) nr. 679/2016 și Legii 190/2018

Punct început	X / Y	Punct sfârşit	X / Y	Lungime segment (** (m)
5	570.559,552 585.734,183	6	570.565,343 585.737,469	6.658
6	570.565,343 585.737,469	7	570.578,687 585.744,313	14.997
7	570.578,687 585.744,313	8	570.587,004 585.753,821	12.632
8	570.587,004 585.753,821	9	570.502,864 585.929,953	195.197
9	570.502,864 585.929,953	10	570.484,479 585.968,439	42.652
10	570.484,479 585.968,439	11	570.464,69 585.954,727	24.075
11	570.464,69 585.954,727	12	570.436,357 585.935,746	34.103
12	570.436,357 585.935,746	1	570.425,01 585.929,374	13.014

** Lungimile segmentelor sunt determinate în planul de proiecţie Stereo 70 şi sunt rotunjite la 1 milimetru.
*** Distanţa dintre puncte este formată din segmente cumulate ce sunt mai mici decât valoarea 1 milimetru.

Document care conține date cu caracter personal, protejat de prevederile Regulamentului (UE) nr. 679/2016 și Legii 190/2018

DATE DESPRE IMOBILUL NR. 7608

Oficiul de Cadastru şi Publicitate Imobiliară NEAMT
Biroul de Cadastru şi Publicitate Imobiliară Bicaz

A. Partea I. Descrierea imobilului

TEREN Extravilan

Adresa: Jud. Neamt, pct. 'UP II, ua 129'

Nr. Crt	Nr cadastral Nr. topografic	Suprafaţa* (mp)	Observaţii / Referinţe
A1		10.000	Sector cadastral:82 Teren neimprejmuit;

B. Partea II. Proprietari şi acte

Inscrieri privitoare la dreptul de proprietate şi alte drepturi reale		Referinţe
7608 / 14/11/2023		
Act Administrativ nr. 23/132, din 25/03/1992 emis de CJSDPAT NEAMT;		
B1	Intabulare, drept de PROPRIETATE, dobandit prin Lege, cota actuala 1/1, cota initiala 1/1	A1
	1) **BUCUR S. ANA** 2) **SUCIU N. TOADER** 3) **BUCUR N. ILEANA**	

C. Partea III. SARCINI .

Inscrieri privind dezmembramintele dreptului de proprietate, drepturi reale de garanţie şi sarcini	Referinţe
NU SUNT	

Document care conține date cu caracter personal, protejat de prevederile Regulamentului (UE) nr. 679/2016 și Legii 190/2018

Anexa Nr. 1 La Partea I

Teren

Nr cadastral	Suprafaţa (mp)*	Observaţii / Referinţe
	10.000	

* Suprafaţa este determinată in planul de proiecţie Stereo 70.

DETALII LINIARE IMOBIL

Date referitoare la teren

Crt	Categorie folosință	Intra vilan	Suprafaţa (mp)	Tarla	Parcelă	Nr. topo	Observaţii / Referinţe
1	padure	NU	10.000	UP II	ua 129	-	

Lungime Segmente
1) Valorile lungimilor segmentelor sunt obţinute din proiecţie în plan.

Punct început	X / Y	Punct sfârşit	X / Y	Lungime segment (** (m)
1	571.050,408 586.797,404	2	571.088,643 586.579,755	220.982
2	571.088,643 586.579,755	3	571.106,491 586.587,385	19.411
3	571.106,491 586.587,385	4	571.137,377 586.599,86	33.31
4	571.137,377 586.599,86	5	571.097,588 586.789,555	193.823
5	571.097,588 586.789,555	1	571.050,408 586.797,404	47.828

Document care conține date cu caracter personal, protejat de prevederile Regulamentului (UE) nr. 679/2016 și Legii 190/2018

** Lungimile segmentelor sunt determinate în planul de proiecţie Stereo 70 şi sunt rotunjite la 1 milimetru.
*** Distanţa dintre puncte este formată din segmente cumulate ce sunt mai mici decât valoarea 1 milimetru.

Document care conține date cu caracter personal, protejat de prevederile Regulamentului (UE) nr. 679/2016 și Legii 190/2018

DATE DESPRE IMOBILUL NR. 7609

Oficiul de Cadastru şi Publicitate Imobiliară NEAMT
Biroul de Cadastru şi Publicitate Imobiliară Bicaz

A. Partea I. Descrierea imobilului

TEREN Extravilan

Adresa: Jud. Neamt, O.S. Bicaz, U.P. II Floarea, u.a. 129 %

Nr. Crt	Nr cadastral Nr. topografic	Suprafaţa* (mp)	Observaţii / Referinţe
A1	51682	17.000	Sector cadastral:82 Teren neimprejmuit; Teren partial imprejmuit cu gard de sarma ghimpata

B. Partea II. Proprietari şi acte

Inscrieri privitoare la dreptul de proprietate şi alte drepturi reale		Referinţe
9725 / 25/04/2023		
Act Administrativ nr. Titlu de Proprietate nr. 23425, din 22/03/2023 emis de CJSDPT NEAMT;		
B1	Intabulare, drept de PROPRIETATE, dobandit prin Lege, cota actuala 1/1, cota initiala 1/1	A1
	1) **BOCANCEA IOAN**	

C. Partea III. SARCINI .

Inscrieri privind dezmembramintele dreptului de proprietate, drepturi reale de garanţie şi sarcini	Referinţe
NU SUNT	

Document care conține date cu caracter personal, protejat de prevederile Regulamentului (UE) nr. 679/2016 și Legii 190/2018

Anexa Nr. 1 La Partea I

Teren

Nr cadastral	Suprafaţa (mp)*	Observaţii / Referinţe
51682	17.000	Teren partial imprejmuit cu gard de sarma ghimpata

* Suprafaţa este determinată in planul de proiecţie Stereo 70.

DETALII LINIARE IMOBIL

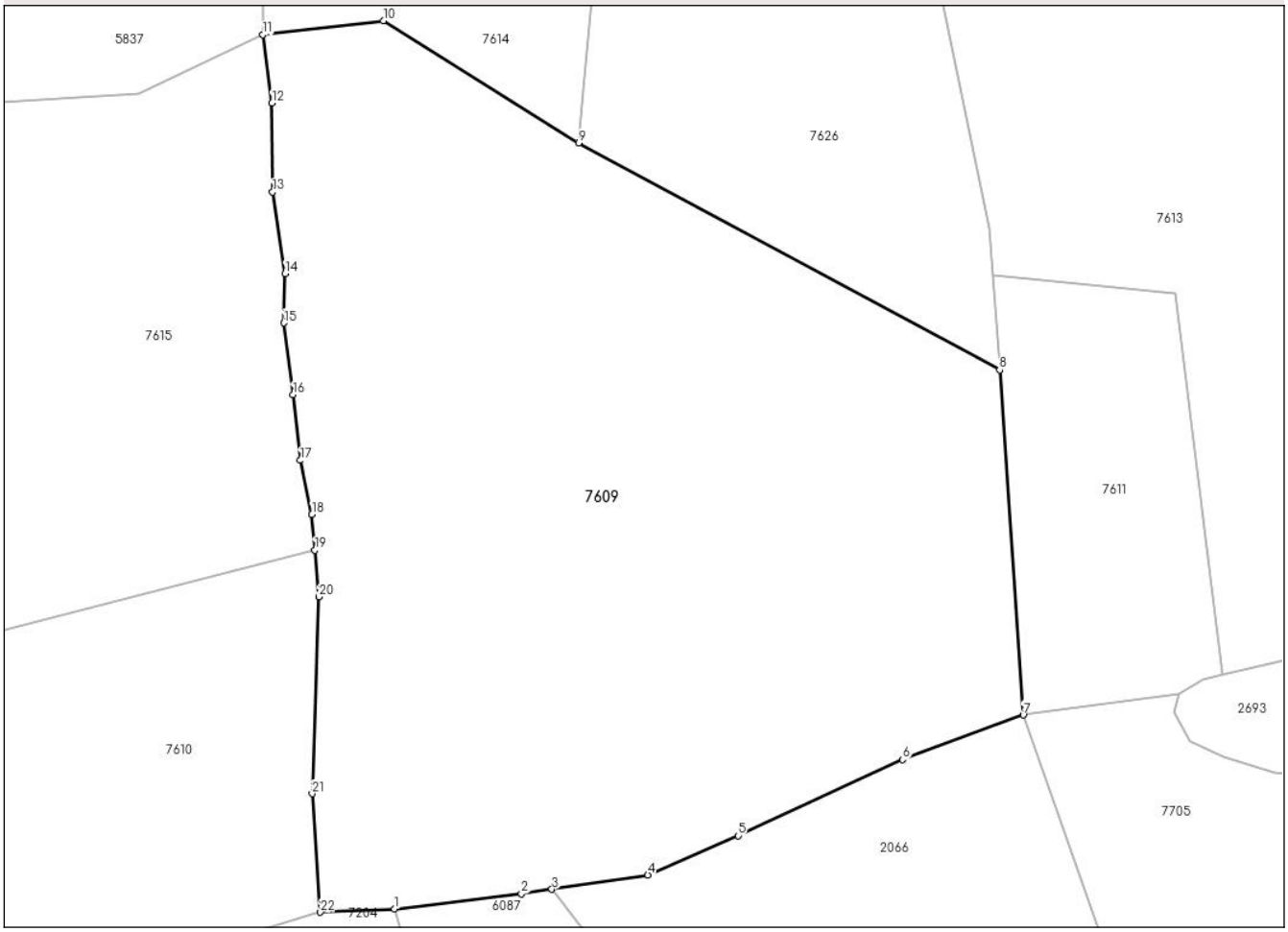

Date referitoare la teren

Crt	Categorie folosință	Intra vilan	Suprafaţa (mp)	Tarla	Parcelă	Nr. topo	Observaţii / Referinţe
1	padure	NU	17.000	-	-	-	PVPP nr. 466/4.10.2022

Lungime Segmente

1) Valorile lungimilor segmentelor sunt obţinute din proiecţie în plan.

Punct început	X / Y	Punct sfârşit	X / Y	Lungime segment (** (m)
1	570.864,49 586.525,393	2	570.888,593 586.528,252	24.272
3	570.894,37 586.529,105	4	570.912,592 586.531,823	18.424
5	570.929,708 586.539,27	6	570.960,939 586.553,71	34.408
7	570.983,839 586.562,16	8	570.979,359 586.627,583	65.576
9	570.899,456 586.670,581	10	570.862,39 586.693,789	43.732

Punct început	X / Y	Punct sfârşit	X / Y	Lungime segment (** (m)
2	570.888,593 586.528,252	3	570.894,37 586.529,105	5.84
4	570.912,592 586.531,823	5	570.929,708 586.539,27	18.666
6	570.960,939 586.553,71	7	570.983,839 586.562,16	24.409
8	570.979,359 586.627,583	9	570.899,456 586.670,581	90.738
10	570.862,39 586.693,789	11	570.839,535 586.691,168	23.005

Document care conține date cu caracter personal, protejat de prevederile Regulamentului (UE) nr. 679/2016 și Legii 190/2018

Punct început	X / Y	Punct sfârşit	X / Y	Lungime segment (** (m)
11	570.839,535 586.691,168	12	570.841,256 586.678,158	13.123
13	570.841,363 586.661,294	14	570.843,726 586.645,836	15.638
15	570.843,502 586.636,485	16	570.845,266 586.622,876	13.723
17	570.846,66 586.610,424	18	570.848,822 586.600,182	10.468
19	570.849,412 586.593,423	20	570.850,183 586.584,582	8.875
21	570.848,877 586.547,242	22	570.850,441 586.524,764	22.532

Punct început	X / Y	Punct sfârşit	X / Y	Lungime segment (** (m)
12	570.841,256 586.678,158	13	570.841,363 586.661,294	16.864
14	570.843,726 586.645,836	15	570.843,502 586.636,485	9.354
16	570.845,266 586.622,876	17	570.846,66 586.610,424	12.53
18	570.848,822 586.600,182	19	570.849,412 586.593,423	6.785
20	570.850,183 586.584,582	21	570.848,877 586.547,242	37.363
22	570.850,441 586.524,764	1	570.864,49 586.525,393	14.063

**** Lungimile segmentelor sunt determinate în planul de proiecţie Stereo 70 şi sunt rotunjite la 1 milimetru.**
***** Distanţa dintre puncte este formată din segmente cumulate ce sunt mai mici decât valoarea 1 milimetru.**

Document care conține date cu caracter personal, protejat de prevederile Regulamentului (UE) nr. 679/2016 și Legii 190/2018

DATE DESPRE IMOBILUL NR. 7610

Oficiul de Cadastru şi Publicitate Imobiliară NEAMT
Biroul de Cadastru şi Publicitate Imobiliară Bicaz

A. Partea I. Descrierea imobilului

TEREN Extravilan

Adresa: Jud. Neamt, pct. 'UP II, ua 129%'

Nr. Crt	Nr cadastral Nr. topografic	Suprafaţa* (mp)	Observaţii / Referinţe
A1		Din acte: 27.700 Masurata: 7.826	Sector cadastral:82 Teren neimprejmuit; Diferenta de suprafata se regaseste in ID 7609 si ID 7611.

B. Partea II. Proprietari şi acte

Inscrieri privitoare la dreptul de proprietate şi alte drepturi reale		Referinţe
7610 / 14/11/2023		
Act Normativ nr. 1705, din 21/12/2006 emis de GUVERNUL ROMANIEI;		
B1	Intabulare, drept de PROPRIETATE, dobandit prin Lege, cota actuala 1/1, cota initiala 1/1	A1
	1) **STATUL ROMÂN**, CIF:9999999999999, DOMENIUL PUBLIC	
Act Normativ nr. 982, din 29/12/1998 emis de GUVERNUL ROMANIEI (Ordin MMAP nr 487 din 09.03.2016, PV CTE nr 405 din 27.06.2014, Amenajamentul UP II Floarea - OS Bicaz, DS Neamt, Declaratia nr. 15822 din 14.11.2023, eliberata de RNP Romsilva - DS Neamt.);		
B2	Intabulare, drept de ADMINISTRARE, dobandit prin Lege, cota actuala 1/1, cota initiala 1/1	A1
	1) **REGIA NAŢIONALĂ A PĂDURILOR ROMSILVA**, CIF:1590120	

C. Partea III. SARCINI .

Inscrieri privind dezmembramintele dreptului de proprietate, drepturi reale de garanţie şi sarcini	Referinţe
NU SUNT	

Anexa Nr. 1 La Partea I

Teren

Nr cadastral	Suprafaţa (mp)*	Observaţii / Referinţe
	Din acte: 27.700 Masurata: 7.826	Diferenta de suprafata se regaseste in ID 7609 si ID 7611.

* Suprafaţa este determinată in planul de proiecţie Stereo 70.

DETALII LINIARE IMOBIL

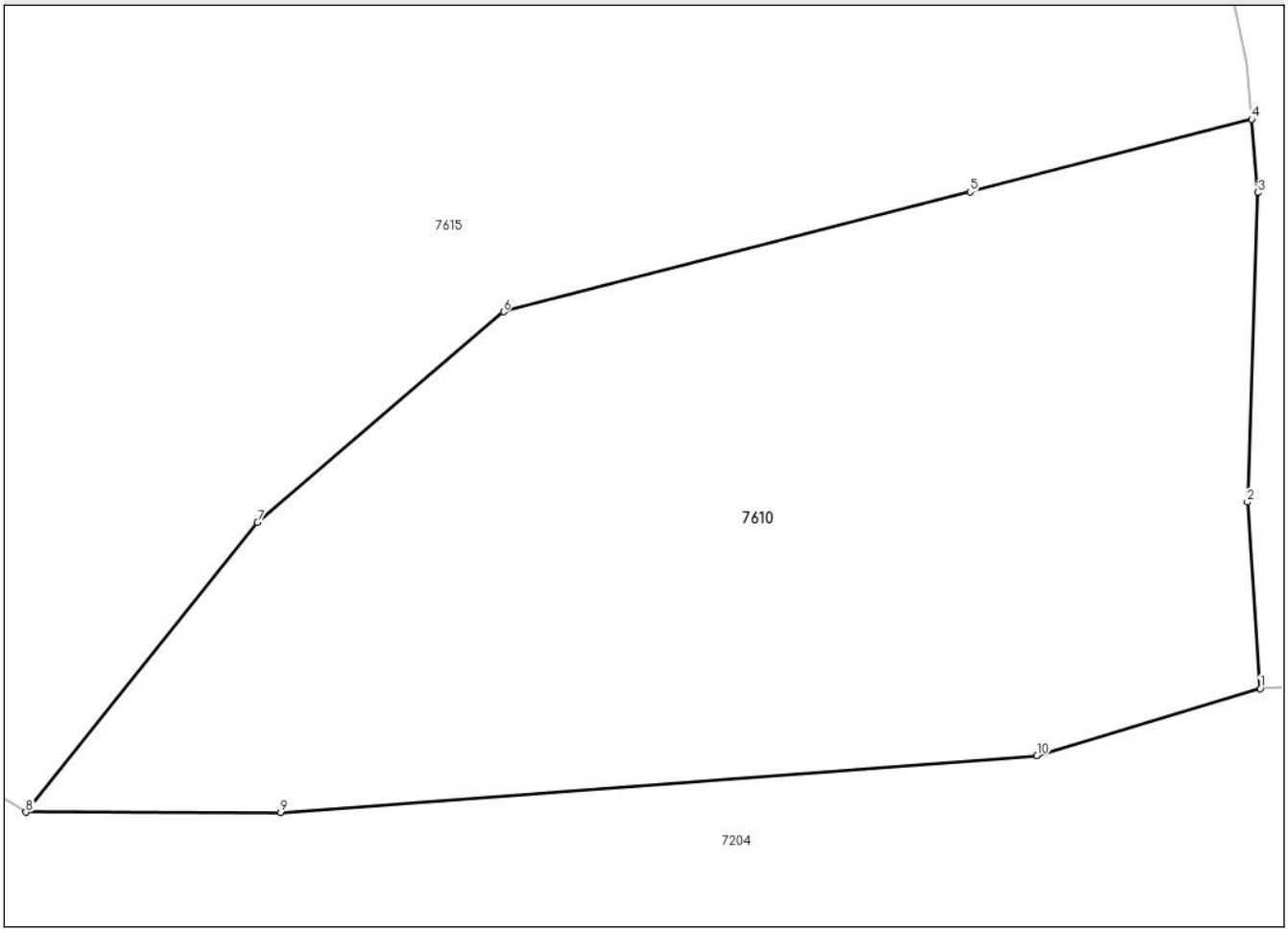

Date referitoare la teren

Crt	Categorie folosinţă	Intra vilan	Suprafaţa (mp)	Tarla	Parcelă	Nr. topo	Observaţii / Referinţe
1	padure	NU	7.826	UP II	ua 129%	-	

Lungime Segmente
1) Valorile lungimilor segmentelor sunt obţinute din proiecţie în plan.

Punct început	X / Y	Punct sfârşit	X / Y	Lungime segment (** (m)
1	570.850,441 586.524,764	2	570.848,877 586.547,242	22.532
2	570.848,877 586.547,242	3	570.850,183 586.584,582	37.363
3	570.850,183 586.584,582	4	570.849,412 586.593,423	8.875
4	570.849,412 586.593,423	5	570.815,431 586.584,662	35.092
5	570.815,431 586.584,662	6	570.759,167 586.570,206	58.091

Document care conține date cu caracter personal, protejat de prevederile Regulamentului (UE) nr. 679/2016 și Legii 190/2018

Punct început	X / Y	Punct sfârşit	X / Y	Lungime segment (** (m)
6	570.759,167 586.570,206	7	570.729,47 586.544,793	39.086
7	570.729,47 586.544,793	8	570.701,533 586.509,844	44.743
8	570.701,533 586.509,844	9	570.732,275 586.509,78	30.742
9	570.732,275 586.509,78	10	570.823,497 586.516,668	91.482
10	570.823,497 586.516,668	1	570.850,441 586.524,764	28.134

** Lungimile segmentelor sunt determinate în planul de proiecţie Stereo 70 şi sunt rotunjite la 1 milimetru.
*** Distanţa dintre puncte este formată din segmente cumulate ce sunt mai mici decât valoarea 1 milimetru.

Document care conține date cu caracter personal, protejat de prevederile Regulamentului (UE) nr. 679/2016 și Legii 190/2018

DATE DESPRE IMOBILUL NR. 7611

Oficiul de Cadastru şi Publicitate Imobiliară NEAMT
Biroul de Cadastru şi Publicitate Imobiliară Bicaz

A. Partea I. Descrierea imobilului

TEREN Extravilan

Adresa: Jud. Neamt, pct. 'UP II, ua 129%'

Nr. Crt	Nr cadastral Nr. topografic	Suprafaţa* (mp)	Observaţii / Referinţe
A1		Din acte: 27.700 Masurata: 2.874	Sector cadastral:82 Teren neimprejmuit; Diferenta de suprafata se regaseste in ID 7609 si ID 7610.

B. Partea II. Proprietari şi acte

Inscrieri privitoare la dreptul de proprietate şi alte drepturi reale		Referinţe
7611 / 14/11/2023		
Act Normativ nr. 1705, din 21/12/2006 emis de GUVERNUL ROMANIEI;		
B1	Intabulare, drept de PROPRIETATE, dobandit prin Lege, cota actuala 1/1, cota initiala 1/1	A1
	1) **STATUL ROMÂN**, CIF:9999999999999, DOMENIUL PUBLIC	
Act Normativ nr. 982, din 29/12/1998 emis de GUVERNUL ROMANIEI (Ordin MMAP nr 487 din 09.03.2016, PV CTE nr 405 din 27.06.2014, Amenajamentul UP II Floarea - OS Bicaz, DS Neamt, Declaratia nr. 15823 din 14.11.2023, eliberata de RNP Romsilva - DS Neamt.);		
B2	Intabulare, drept de ADMINISTRARE, dobandit prin Lege, cota actuala 1/1, cota initiala 1/1	A1
	1) **REGIA NAŢIONALĂ A PĂDURILOR ROMSILVA**, CIF:1590120	

C. Partea III. SARCINI .

Inscrieri privind dezmembramintele dreptului de proprietate, drepturi reale de garanţie şi sarcini	Referinţe
NU SUNT	

Anexa Nr. 1 La Partea I

Teren

Nr cadastral	Suprafaţa (mp)*	Observaţii / Referinţe
	Din acte: 27.700 Masurata: 2.874	Diferenta de suprafata se regaseste in ID 7609 si ID 7610.

* Suprafaţa este determinată in planul de proiecţie Stereo 70.

DETALII LINIARE IMOBIL

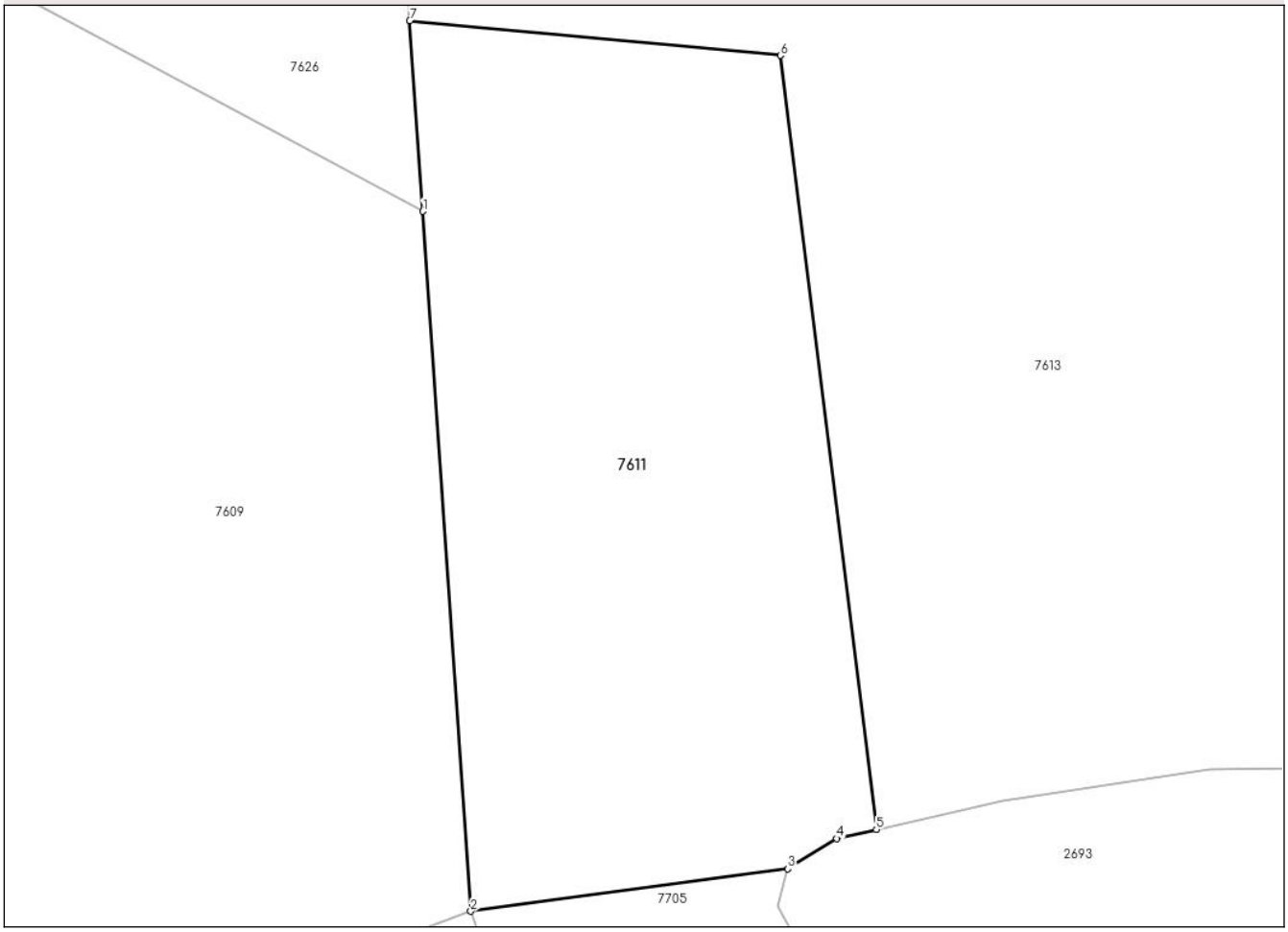

Date referitoare la teren

Crt	Categorie folosinţă	Intra vilan	Suprafaţa (mp)	Tarla	Parcelă	Nr. topo	Observaţii / Referinţe
1	padure	NU	2.874	UP II	ua 129%	-	

Lungime Segmente
1) Valorile lungimilor segmentelor sunt obţinute din proiecţie în plan.

Punct început	X / Y	Punct sfârşit	X / Y	Lungime segment (** (m)
1	570.979,359 586.627,583	2	570.983,839 586.562,16	65.576
2	570.983,839 586.562,16	3	571.013,462 586.566,121	29.887
3	571.013,462 586.566,121	4	571.018,048 586.568,959	5.393
4	571.018,048 586.568,959	5	571.021,749 586.569,791	3.793
5	571.021,749 586.569,791	6	571.012,791 586.642,175	72.936

Document care conține date cu caracter personal, protejat de prevederile Regulamentului (UE) nr. 679/2016 și Legii 190/2018

Punct început	X / Y	Punct sfârşit	X / Y	Lungime segment (** (m)
6	571.012,791 586.642,175	7	570.978,138 586.645,419	34.805
7	570.978,138 586.645,419	1	570.979,359 586.627,583	17.878

** Lungimile segmentelor sunt determinate în planul de proiecţie Stereo 70 şi sunt rotunjite la 1 milimetru.
*** Distanţa dintre puncte este formată din segmente cumulate ce sunt mai mici decât valoarea 1 milimetru.

Document care conține date cu caracter personal, protejat de prevederile Regulamentului (UE) nr. 679/2016 și Legii 190/2018

DATE DESPRE IMOBILUL NR. 7612

Oficiul de Cadastru şi Publicitate Imobiliară NEAMT
Biroul de Cadastru şi Publicitate Imobiliară Bicaz

A. Partea I. Descrierea imobilului

TEREN Extravilan

Adresa: Jud. Neamt, pct. 'UP II, ua 129%'

Nr. Crt	Nr cadastral Nr. topografic	Suprafaţa* (mp)	Observaţii / Referinţe
A1		25.483	Sector cadastral:82 Teren neimprejmuit;

B. Partea II. Proprietari şi acte

Inscrieri privitoare la dreptul de proprietate şi alte drepturi reale		Referinţe
7612 / 14/11/2023		
Act Normativ nr. 7, din 13/03/1996 emis de PARLAMENTUL ROMANIEI;		
B1	Inscrierea provizorie, drept de PROPRIETATE, dobandit prin Lege, cota actuala 1/1, cota initiala 1/1	A1
	1) **COMUNA DĂMUC**, CIF:2614422, PROPRIETAR NEIDENTIFICAT	

C. Partea III. SARCINI .

Inscrieri privind dezmembramintele dreptului de proprietate, drepturi reale de garanţie şi sarcini	Referinţe
NU SUNT	

Anexa Nr. 1 La Partea I

Teren

Nr cadastral	Suprafaţa (mp)*	Observaţii / Referinţe
	25.483	

* Suprafaţa este determinată in planul de proiecţie Stereo 70.

DETALII LINIARE IMOBIL

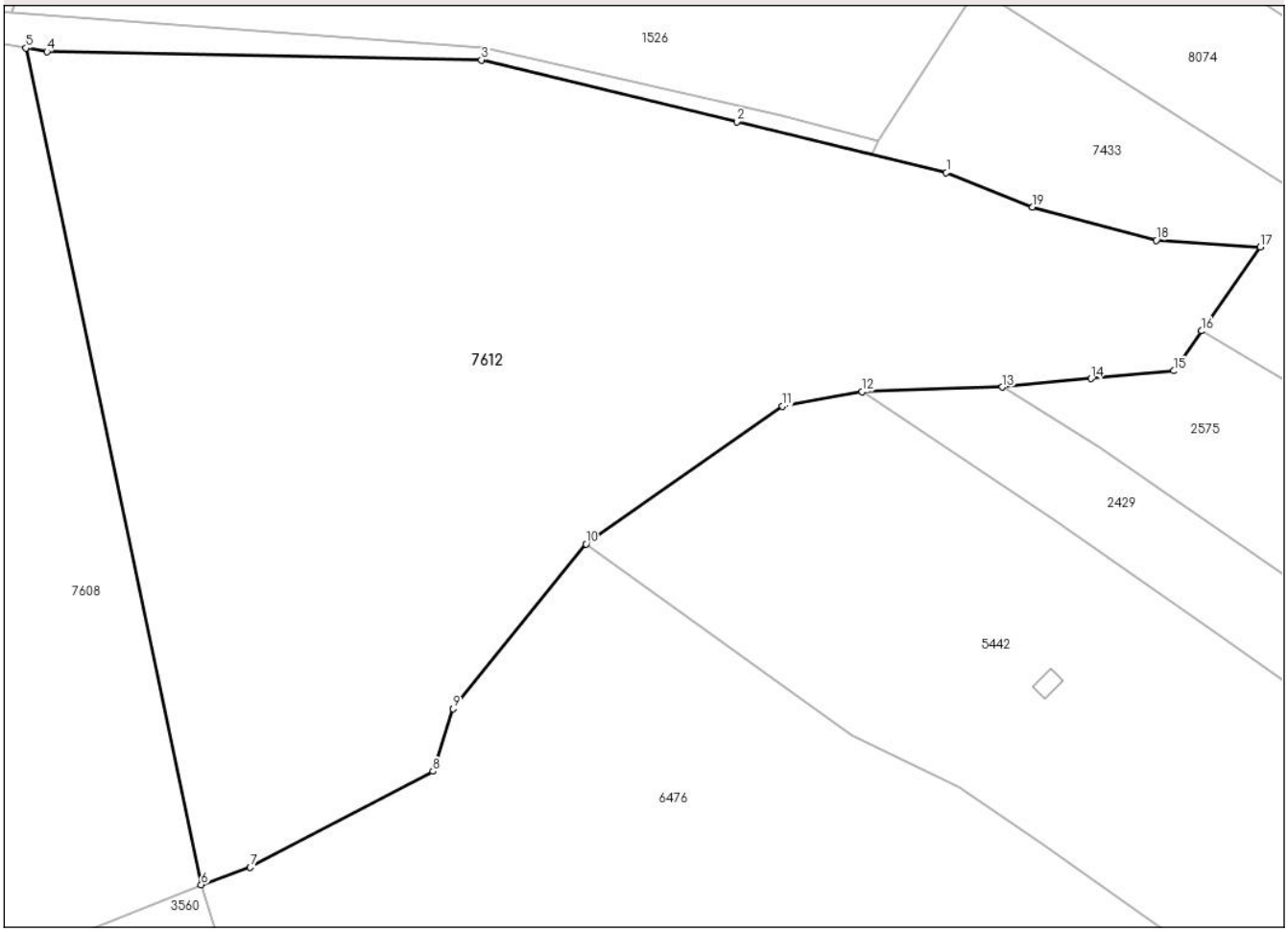

Date referitoare la teren

Crt	Categorie folosință	Intra vilan	Suprafaţa (mp)	Tarla	Parcelă	Nr. topo	Observaţii / Referinţe
1	padure	NU	25.483	UP II	ua 129%	-	

Lungime Segmente
1) Valorile lungimilor segmentelor sunt obţinute din proiecţie în plan.

Punct început	X / Y	Punct sfârşit	X / Y	Lungime segment (** (m)
1	571.306,455 586.761,361	2	571.258,913 586.772,873	48.916
2	571.258,913 586.772,873	3	571.200,948 586.786,86	59.629
3	571.200,948 586.786,86	4	571.102,38 586.788,758	98.586
4	571.102,38 586.788,758	5	571.097,588 586.789,555	4.858
5	571.097,588 586.789,555	6	571.137,377 586.599,86	193.823

Document care conține date cu caracter personal, protejat de prevederile Regulamentului (UE) nr. 679/2016 și Legii 190/2018

Punct început	X / Y	Punct sfârşit	X / Y	Lungime segment (** (m)
6	571.137,377 586.599,86	7	571.148,473 586.603,816	11.78
7	571.148,473 586.603,816	8	571.189,959 586.625,593	46.854
8	571.189,959 586.625,593	9	571.194,507 586.639,789	14.907
9	571.194,507 586.639,789	10	571.224,691 586.677,14	48.023
10	571.224,691 586.677,14	11	571.269,299 586.708,358	54.447
11	571.269,299 586.708,358	12	571.287,33 586.711,626	18.325
12	571.287,33 586.711,626	13	571.319,201 586.712,709	31.889
13	571.319,201 586.712,709	14	571.339,297 586.714,607	20.185
14	571.339,297 586.714,607	15	571.358,134 586.716,387	18.921
15	571.358,134 586.716,387	16	571.364,437 586.725,436	11.028
16	571.364,437 586.725,436	17	571.377,708 586.744,487	23.218
17	571.377,708 586.744,487	18	571.354,119 586.745,993	23.637
18	571.354,119 586.745,993	19	571.326,013 586.753,519	29.096
19	571.326,013 586.753,519	1	571.306,455 586.761,361	21.072

** Lungimile segmentelor sunt determinate în planul de proiecţie Stereo 70 şi sunt rotunjite la 1 milimetru.
*** Distanţa dintre puncte este formată din segmente cumulate ce sunt mai mici decât valoarea 1 milimetru.

Document care conține date cu caracter personal, protejat de prevederile Regulamentului (UE) nr. 679/2016 și Legii 190/2018

DATE DESPRE IMOBILUL NR. 7613

Oficiul de Cadastru şi Publicitate Imobiliară NEAMT
Biroul de Cadastru şi Publicitate Imobiliară Bicaz

A. Partea I. Descrierea imobilului

TEREN Extravilan

Adresa: Jud. Neamt, pct. 'UP II, ua 129%'

Nr. Crt	Nr cadastral Nr. topografic	Suprafaţa* (mp)	Observaţii / Referinţe
A1		20.000	Sector cadastral:82 Teren neimprejmuit;

B. Partea II. Proprietari şi acte

Inscrieri privitoare la dreptul de proprietate şi alte drepturi reale		Referinţe
7613 / 14/11/2023		
Act Normativ nr. 7, din 13/03/1996 emis de PARLAMENTUL ROMANIEI;		
B1	Inscrierea provizorie, drept de PROPRIETATE, dobandit prin Lege, cota actuala 1/1, cota initiala 1/1	A1
	1) **COMUNA DĂMUC**, CIF:2614422, PROPRIETAR NEIDENTIFICAT	

C. Partea III. SARCINI .

Inscrieri privind dezmembramintele dreptului de proprietate, drepturi reale de garanţie şi sarcini	Referinţe
NU SUNT	

Anexa Nr. 1 La Partea I

Teren

Nr cadastral	Suprafaţa (mp)*	Observaţii / Referinţe
	20.000	

* Suprafaţa este determinată in planul de proiecţie Stereo 70.

DETALII LINIARE IMOBIL

Date referitoare la teren

Crt	Categorie folosință	Intra vilan	Suprafaţa (mp)	Tarla	Parcelă	Nr. topo	Observaţii / Referinţe
1	padure	NU	20.000	UP II	ua 129%	-	

Lungime Segmente
1) Valorile lungimilor segmentelor sunt obţinute din proiecţie în plan.

Punct început	X / Y	Punct sfârşit	X / Y	Lungime segment (** (m)
1	571.050,408 586.797,404	2	571.040,579 586.799,039	9.964
2	571.040,579 586.799,039	3	571.031,497 586.800,55	9.207
3	571.031,497 586.800,55	4	571.015,115 586.801,751	16.426
4	571.015,115 586.801,751	5	570.983,642 586.796,75	31.868
5	570.983,642 586.796,75	6	570.946,911 586.789,83	37.377

Document care conține date cu caracter personal, protejat de prevederile Regulamentului (UE) nr. 679/2016 și Legii 190/2018

Punct început	X / Y	Punct sfârşit	X / Y	Lungime segment (** (m)
6	570.946,911 586.789,83	7	570.950,785 586.783,798	7.169
7	570.950,785 586.783,798	8	570.977,511 586.654,568	131.965
8	570.977,511 586.654,568	9	570.978,138 586.645,419	9.17
9	570.978,138 586.645,419	10	571.012,791 586.642,175	34.805
10	571.012,791 586.642,175	11	571.021,749 586.569,791	72.936
11	571.021,749 586.569,791	12	571.033,607 586.572,453	12.153
12	571.033,607 586.572,453	13	571.052,823 586.575,456	19.449
13	571.052,823 586.575,456	14	571.079,401 586.575,804	26.58
14	571.079,401 586.575,804	15	571.080,442 586.576,249	1.132
15	571.080,442 586.576,249	16	571.088,643 586.579,755	8.919
16	571.088,643 586.579,755	1	571.050,408 586.797,404	220.982

** Lungimile segmentelor sunt determinate în planul de proiecţie Stereo 70 şi sunt rotunjite la 1 milimetru.
*** Distanţa dintre puncte este formată din segmente cumulate ce sunt mai mici decât valoarea 1 milimetru.

Document care conține date cu caracter personal, protejat de prevederile Regulamentului (UE) nr. 679/2016 și Legii 190/2018

DATE DESPRE IMOBILUL NR. 7614

Oficiul de Cadastru şi Publicitate Imobiliară NEAMT
Biroul de Cadastru şi Publicitate Imobiliară Bicaz

A. Partea I. Descrierea imobilului

TEREN Extravilan

Adresa: Jud. Neamt, pct. 'Damuc'

Nr. Crt	Nr cadastral Nr. topografic	Suprafaţa* (mp)	Observaţii / Referinţe
A1		5.971	Sector cadastral:82 Teren neimprejmuit;

B. Partea II. Proprietari şi acte

Inscrieri privitoare la dreptul de proprietate şi alte drepturi reale		Referinţe
7614 / 14/11/2023		
Act Normativ nr. 7, din 13/03/1996 emis de PARLAMENTUL ROMANIEI;		
B1	Inscrierea provizorie, drept de PROPRIETATE, dobandit prin Lege, cota actuala 1/1, cota initiala 1/1	A1
	1) **COMUNA DĂMUC**, CIF:2614422, PROPRIETAR NEIDENTIFICAT	

C. Partea III. SARCINI .

Inscrieri privind dezmembramintele dreptului de proprietate, drepturi reale de garanţie şi sarcini	Referinţe
NU SUNT	

Anexa Nr. 1 La Partea I

Teren

Nr cadastral	Suprafaţa (mp)*	Observaţii / Referinţe
	5.971	

* Suprafaţa este determinată in planul de proiecţie Stereo 70.

DETALII LINIARE IMOBIL

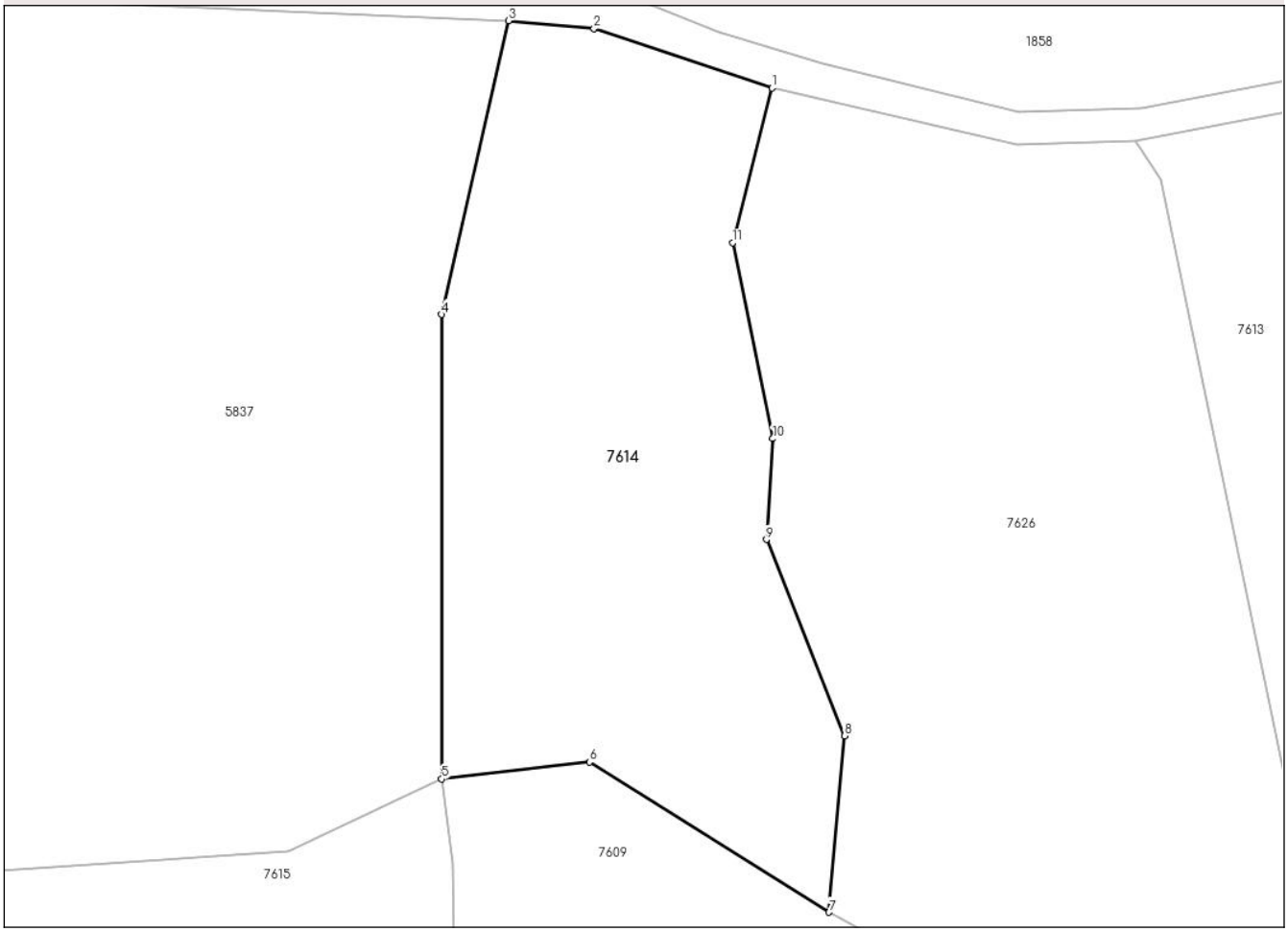

Date referitoare la teren

Crt	Categorie folosință	Intra vilan	Suprafaţa (mp)	Tarla	Parcelă	Nr. topo	Observaţii / Referinţe
1	pasune	NU	5.971	-	-	-	Pasune impadurita

Lungime Segmente
1) Valorile lungimilor segmentelor sunt obţinute din proiecţie în plan.

Punct început	X / Y	Punct sfârşit	X / Y	Lungime segment (** (m)
1	570.890,648 586.797,985	2	570.863,1 586.807,192	29.046
2	570.863,1 586.807,192	3	570.849,844 586.808,383	13.309
3	570.849,844 586.808,383	4	570.839,508 586.762,979	46.566
4	570.839,508 586.762,979	5	570.839,535 586.691,168	71.811
5	570.839,535 586.691,168	6	570.862,39 586.693,789	23.005

Document care conține date cu caracter personal, protejat de prevederile Regulamentului (UE) nr. 679/2016 și Legii 190/2018

Punct început	X / Y	Punct sfârşit	X / Y	Lungime segment (** (m)
6	570.862,39 586.693,789	7	570.899,456 586.670,581	43.732
7	570.899,456 586.670,581	8	570.901,848 586.697,839	27.363
8	570.901,848 586.697,839	9	570.889,752 586.728,19	32.673
9	570.889,752 586.728,19	10	570.890,733 586.743,788	15.629
10	570.890,733 586.743,788	11	570.884,524 586.774,063	30.905
11	570.884,524 586.774,063	1	570.890,648 586.797,985	24.693

** Lungimile segmentelor sunt determinate în planul de proiecţie Stereo 70 şi sunt rotunjite la 1 milimetru.
*** Distanţa dintre puncte este formată din segmente cumulate ce sunt mai mici decât valoarea 1 milimetru.

Document care conține date cu caracter personal, protejat de prevederile Regulamentului (UE) nr. 679/2016 și Legii 190/2018

DATE DESPRE IMOBILUL NR. 7615

Oficiul de Cadastru şi Publicitate Imobiliară NEAMT
Biroul de Cadastru şi Publicitate Imobiliară Bicaz

A. Partea I. Descrierea imobilului

TEREN Extravilan

Adresa: Jud. Neamt, pct. 'UP II, ua 129%'

Nr. Crt	Nr cadastral Nr. topografic	Suprafaţa* (mp)	Observaţii / Referinţe
A1		23.270	Sector cadastral:82 Teren neimprejmuit;

B. Partea II. Proprietari şi acte

Inscrieri privitoare la dreptul de proprietate şi alte drepturi reale		Referinţe
7615 / 14/11/2023		
Act Normativ nr. 7, din 13/03/1996 emis de PARLAMENTUL ROMANIEI;		
B1	Inscrierea provizorie, drept de PROPRIETATE, dobandit prin Lege, cota actuala 1/1, cota initiala 1/1	A1
	1) **COMUNA DĂMUC**, CIF:2614422, PROPRIETAR NEIDENTIFICAT	

C. Partea III. SARCINI .

Inscrieri privind dezmembramintele dreptului de proprietate, drepturi reale de garanţie şi sarcini	Referinţe
NU SUNT	

Anexa Nr. 1 La Partea I

Teren

Nr cadastral	Suprafaţa (mp)*	Observaţii / Referinţe
	23.270	

* Suprafaţa este determinată in planul de proiecţie Stereo 70.

DETALII LINIARE IMOBIL

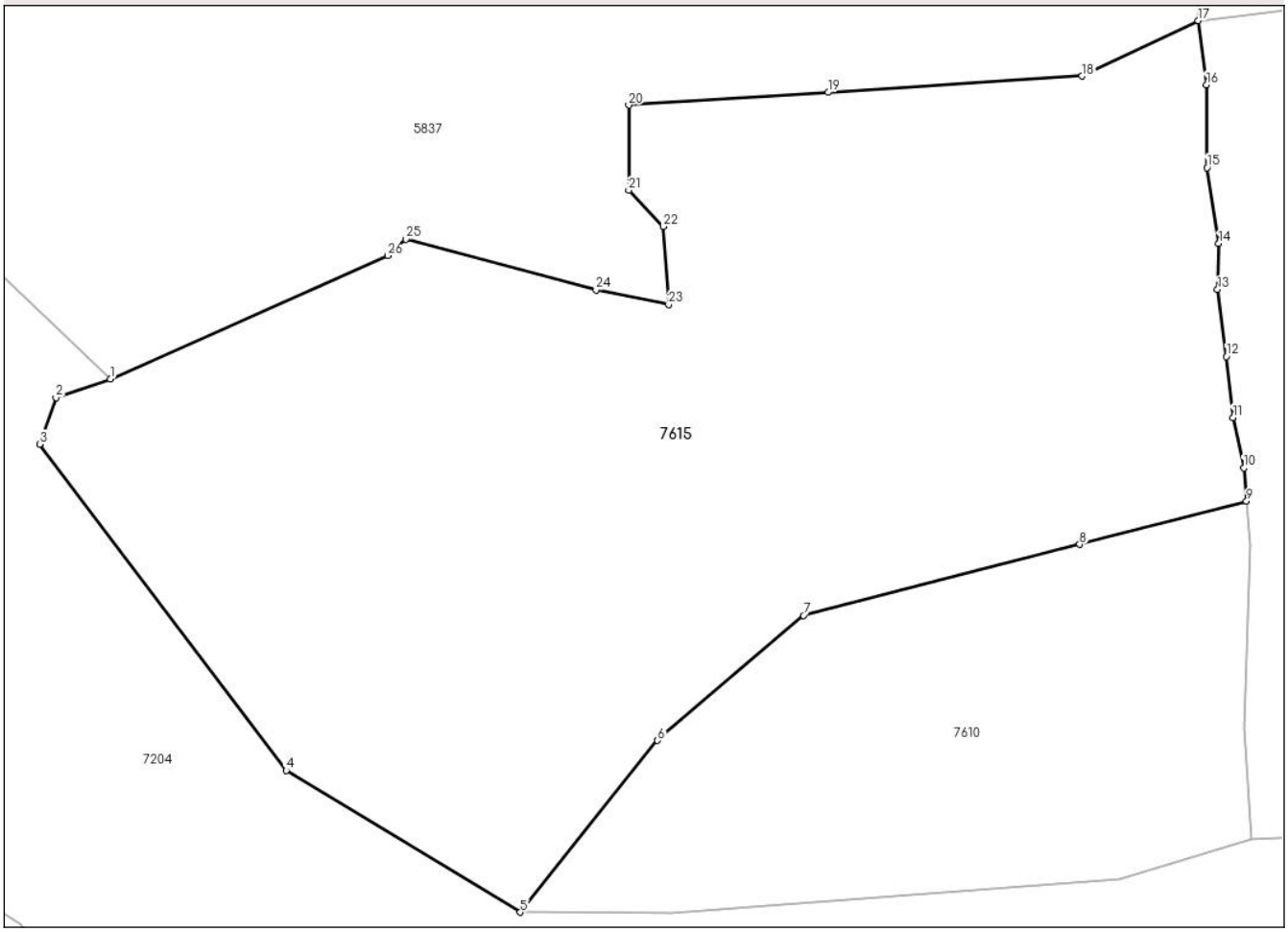

Date referitoare la teren

Crt	Categorie folosință	Intra vilan	Suprafaţa (mp)	Tarla	Parcelă	Nr. topo	Observaţii / Referinţe
1	padure	NU	23.270	UP II	ua 129%	-	

Lungime Segmente

1) Valorile lungimilor segmentelor sunt obţinute din proiecţie în plan.

Punct început	X / Y	Punct sfârşit	X / Y	Lungime segment (** (m)
1	570.618,021 586.618,274	2	570.606,976 586.614,53	11.662
3	570.603,628 586.605,047	4	570.653,841 586.538,667	83.233
5	570.701,533 586.509,844	6	570.729,47 586.544,793	44.743
7	570.759,167 586.570,206	8	570.815,431 586.584,662	58.091
9	570.849,412 586.593,423	10	570.848,822 586.600,182	6.785

Punct început	X / Y	Punct sfârşit	X / Y	Lungime segment (** (m)
2	570.606,976 586.614,53	3	570.603,628 586.605,047	10.057
4	570.653,841 586.538,667	5	570.701,533 586.509,844	55.725
6	570.729,47 586.544,793	7	570.759,167 586.570,206	39.086
8	570.815,431 586.584,662	9	570.849,412 586.593,423	35.092
10	570.848,822 586.600,182	11	570.846,66 586.610,424	10.468

Document care conține date cu caracter personal, protejat de prevederile Regulamentului (UE) nr. 679/2016 și Legii 190/2018

Punct început	X / Y	Punct sfârşit	X / Y	Lungime segment (** (m)
11	570.846,66 586.610,424	12	570.845,266 586.622,876	12.53
13	570.843,502 586.636,485	14	570.843,726 586.645,836	9.354
15	570.841,363 586.661,294	16	570.841,256 586.678,158	16.864
17	570.839,535 586.691,168	18	570.815,883 586.679,921	26.19
19	570.764,203 586.676,599	20	570.723,597 586.674,015	40.688
21	570.723,597 586.656,665	22	570.730,611 586.649,282	10.184
23	570.731,718 586.633,409	24	570.716,952 586.636,362	15.058
25	570.678,192 586.646,698	26	570.674,501 586.643,376	4.966

Punct început	X / Y	Punct sfârşit	X / Y	Lungime segment (** (m)
12	570.845,266 586.622,876	13	570.843,502 586.636,485	13.723
14	570.843,726 586.645,836	15	570.841,363 586.661,294	15.638
16	570.841,256 586.678,158	17	570.839,535 586.691,168	13.123
18	570.815,883 586.679,921	19	570.764,203 586.676,599	51.787
20	570.723,597 586.674,015	21	570.723,597 586.656,665	17.35
22	570.730,611 586.649,282	23	570.731,718 586.633,409	15.912
24	570.716,952 586.636,362	25	570.678,192 586.646,698	40.114
26	570.674,501 586.643,376	1	570.618,021 586.618,274	61.807

** Lungimile segmentelor sunt determinate în planul de proiecţie Stereo 70 şi sunt rotunjite la 1 milimetru.
*** Distanţa dintre puncte este formată din segmente cumulate ce sunt mai mici decât valoarea 1 milimetru.

Document care conține date cu caracter personal, protejat de prevederile Regulamentului (UE) nr. 679/2016 și Legii 190/2018

DATE DESPRE IMOBILUL NR. 7616

Oficiul de Cadastru şi Publicitate Imobiliară NEAMT
Biroul de Cadastru şi Publicitate Imobiliară Bicaz

A. Partea I. Descrierea imobilului

TEREN Extravilan

Adresa: Jud. Neamt, pct. 'UP II, ua 130%'

Nr. Crt	Nr cadastral Nr. topografic	Suprafaţa* (mp)	Observaţii / Referinţe
A1		18.700	Sector cadastral:82 Teren neimprejmuit;

B. Partea II. Proprietari şi acte

Inscrieri privitoare la dreptul de proprietate şi alte drepturi reale		Referinţe
7616 / 14/11/2023		
Act Normativ nr. 1705, din 21/12/2006 emis de GUVERNUL ROMANIEI;		
B1	Intabulare, drept de PROPRIETATE, dobandit prin Lege, cota actuala 1/1, cota initiala 1/1	A1
	1) **STATUL ROMÂN**, CIF:9999999999999, DOMENIUL PUBLIC	
Act Normativ nr. 982, din 29/12/2006 emis de GUVERNUL ROMANIEI (Ordin MMAP nr 487 din 09.03.2016, PV CTE nr 405 din 27.06.2014, Amenajamentul UP II Floarea - OS Bicaz, DS Neamt, Declaratia nr. 15819 din 14.11.2023, eliberata de RNP Romsilva - DS Neamt.);		
B2	Intabulare, drept de ADMINISTRARE, dobandit prin Lege, cota actuala 1/1, cota initiala 1/1	A1
	1) **REGIA NAŢIONALĂ A PĂDURILOR ROMSILVA**, CIF:1590120	

C. Partea III. SARCINI .

Inscrieri privind dezmembramintele dreptului de proprietate, drepturi reale de garanţie şi sarcini	Referinţe
NU SUNT	

Anexa Nr. 1 La Partea I

Teren

Nr cadastral	Suprafaţa (mp)*	Observaţii / Referinţe
	18.700	

* Suprafaţa este determinată in planul de proiecţie Stereo 70.

DETALII LINIARE IMOBIL

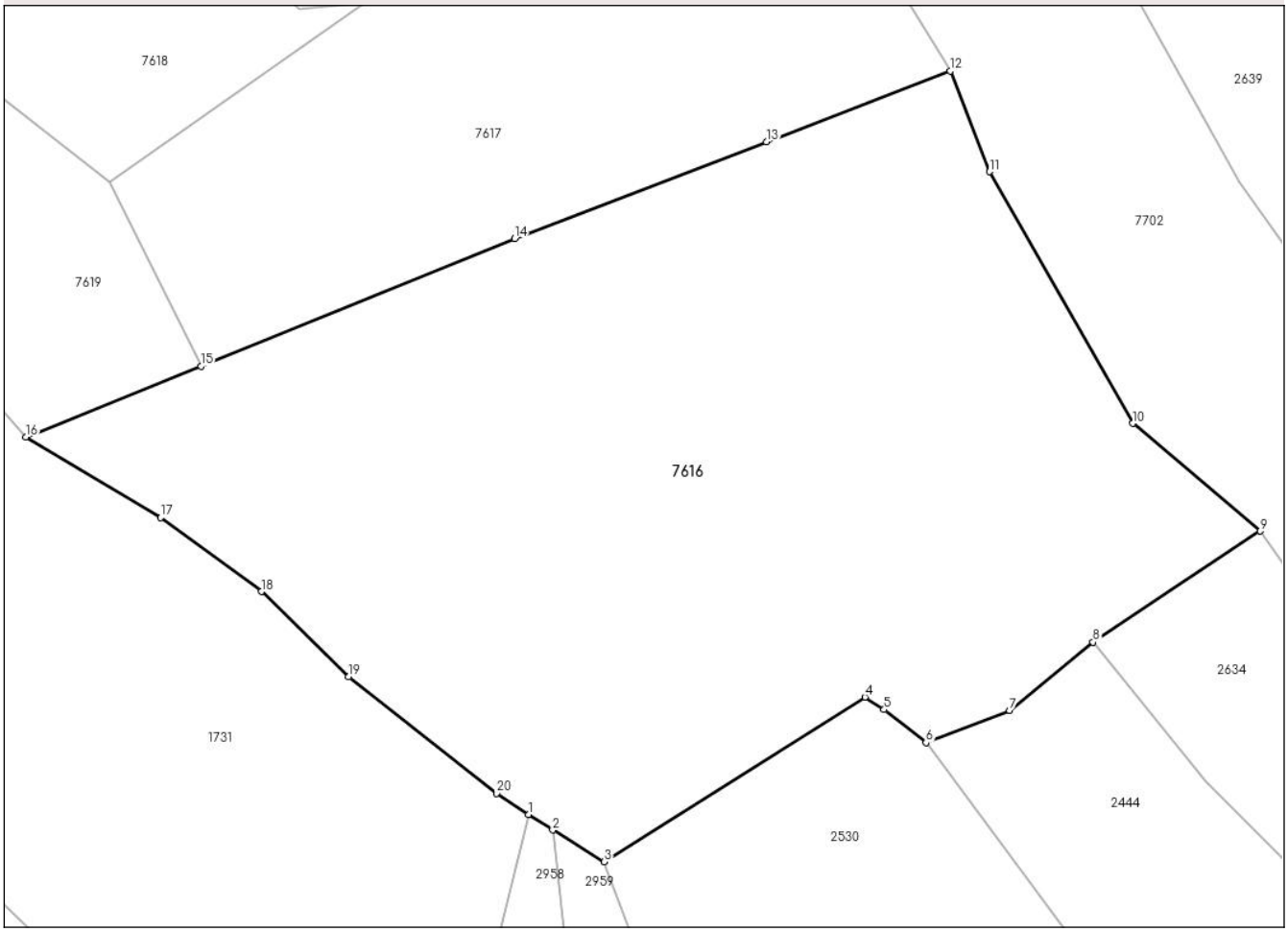

Date referitoare la teren

Crt	Categorie folosință	Intra vilan	Suprafaţa (mp)	Tarla	Parcelă	Nr. topo	Observaţii / Referinţe
1	padure	NU	18.700	UP II	ua 130%	-	

Lungime Segmente
1) Valorile lungimilor segmentelor sunt obţinute din proiecţie în plan.

Punct început	X / Y	Punct sfârşit	X / Y	Lungime segment (** (m)
1	570.206,905 586.376,122	2	570.211,615 586.373,113	5.589
2	570.211,615 586.373,113	3	570.221,628 586.366,906	11.781
3	570.221,628 586.366,906	4	570.272,33 586.398,927	59.967
4	570.272,33 586.398,927	5	570.276,059 586.396,48	4.46
5	570.276,059 586.396,48	6	570.284,194 586.390,067	10.359

Document care conține date cu caracter personal, protejat de prevederile Regulamentului (UE) nr. 679/2016 și Legii 190/2018

Punct început	X / Y	Punct sfârşit	X / Y	Lungime segment (** (m)
6	570.284,194 586.390,067	7	570.300,466 586.396,32	17.432
7	570.300,466 586.396,32	8	570.316,702 586.409,584	20.965
8	570.316,702 586.409,584	9	570.349,216 586.431,186	39.036
9	570.349,216 586.431,186	10	570.324,385 586.452,092	32.46
10	570.324,385 586.452,092	11	570.296,517 586.501,001	56.291
11	570.296,517 586.501,001	12	570.288,913 586.520,551	20.977
12	570.288,913 586.520,551	13	570.253,16 586.506,803	38.305
13	570.253,16 586.506,803	14	570.204,181 586.487,968	52.476
14	570.204,181 586.487,968	15	570.143,152 586.463,213	65.859
15	570.143,152 586.463,213	16	570.109,129 586.449,411	36.716
16	570.109,129 586.449,411	17	570.135,323 586.433,799	30.494
17	570.135,323 586.433,799	18	570.154,926 586.419,426	24.308
18	570.154,926 586.419,426	19	570.171,916 586.402,876	23.718
19	570.171,916 586.402,876	20	570.200,667 586.380,227	36.601
20	570.200,667 586.380,227	1	570.206,905 586.376,122	7.468

** Lungimile segmentelor sunt determinate în planul de proiecţie Stereo 70 şi sunt rotunjite la 1 milimetru.
*** Distanţa dintre puncte este formată din segmente cumulate ce sunt mai mici decât valoarea 1 milimetru.

Document care conține date cu caracter personal, protejat de prevederile Regulamentului (UE) nr. 679/2016 și Legii 190/2018

DATE DESPRE IMOBILUL NR. 7617

Oficiul de Cadastru şi Publicitate Imobiliară NEAMT
Biroul de Cadastru şi Publicitate Imobiliară Bicaz

A. Partea I. Descrierea imobilului

TEREN Extravilan

Adresa: Jud. Neamt, pct. 'UP II, ua 130%'

Nr. Crt	Nr cadastral Nr. topografic	Suprafaţa* (mp)	Observaţii / Referinţe
A1		10.000	Sector cadastral:82 Teren neimprejmuit;

B. Partea II. Proprietari şi acte

Inscrieri privitoare la dreptul de proprietate şi alte drepturi reale		Referinţe
7617 / 14/11/2023		
Act Administrativ nr. 23/126, din 25/03/1992 emis de CJSDPAT NEAMT;		
B1	Intabulare, drept de PROPRIETATE, dobandit prin Lege, cota actuala 1/1, cota initiala 1/1	A1
	1) **GĂINĂ GH. NICOLAE**	

C. Partea III. SARCINI .

Inscrieri privind dezmembramintele dreptului de proprietate, drepturi reale de garanţie şi sarcini	Referinţe
NU SUNT	

Anexa Nr. 1 La Partea I

Teren

Nr cadastral	Suprafaţa (mp)*	Observaţii / Referinţe
	10.000	

* Suprafaţa este determinată in planul de proiecţie Stereo 70.

DETALII LINIARE IMOBIL

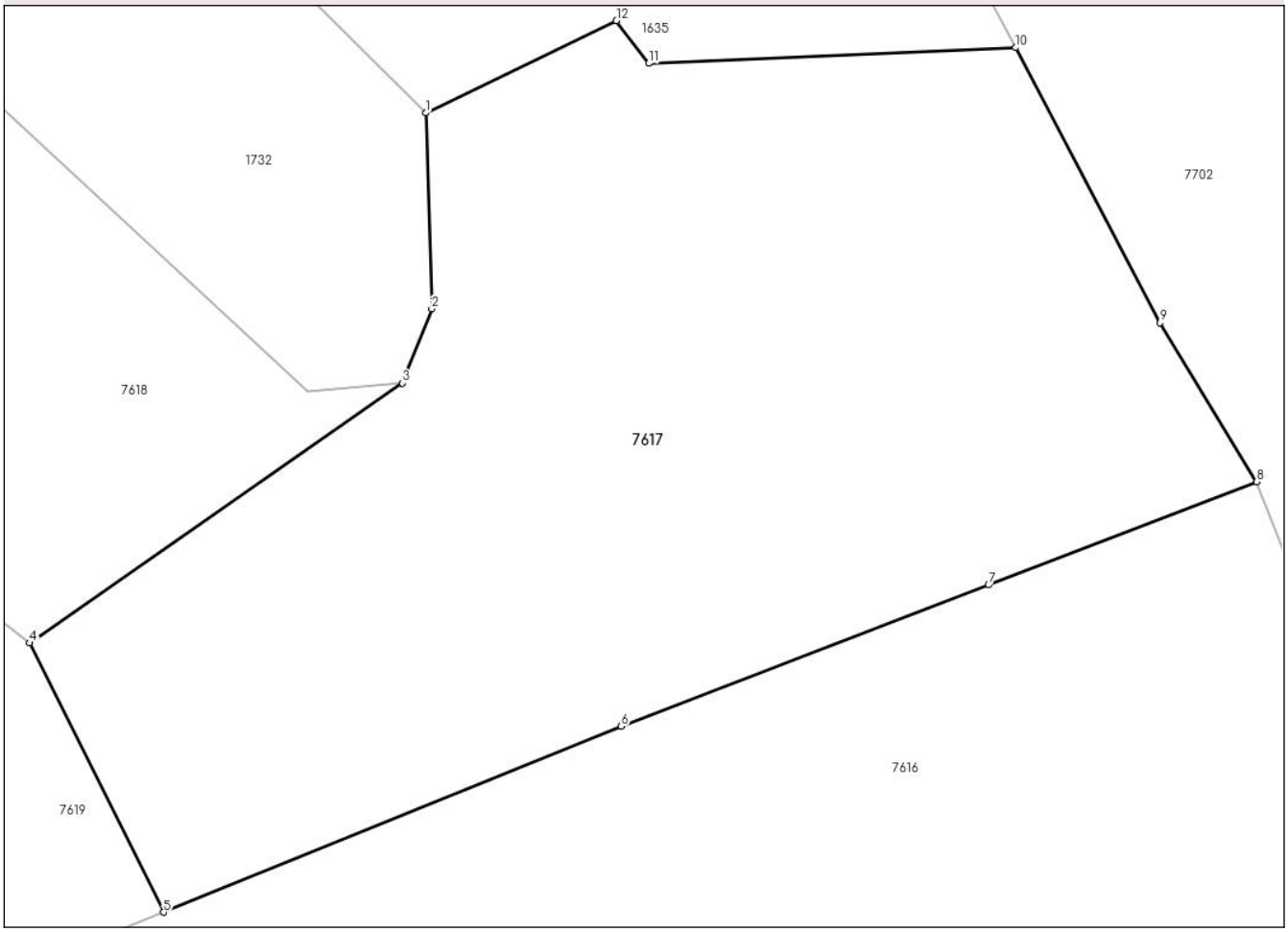

Date referitoare la teren

Crt	Categorie folosință	Intra vilan	Suprafaţa (mp)	Tarla	Parcelă	Nr. topo	Observaţii / Referinţe
1	padure	NU	10.000	UP II	ua 130%	-	

Lungime Segmente
1) Valorile lungimilor segmentelor sunt obţinute din proiecţie în plan.

Punct început	X / Y	Punct sfârşit	X / Y	Lungime segment (** (m)
1	570.178,121 586.569,69	2	570.178,912 586.543,598	26.104
2	570.178,912 586.543,598	3	570.174,958 586.533,715	10.645
3	570.174,958 586.533,715	4	570.125,295 586.499,086	60.544
4	570.125,295 586.499,086	5	570.143,152 586.463,213	40.072
5	570.143,152 586.463,213	6	570.204,181 586.487,968	65.859

Document care conține date cu caracter personal, protejat de prevederile Regulamentului (UE) nr. 679/2016 și Legii 190/2018

Punct început	X / Y	Punct sfârşit	X / Y	Lungime segment (** (m)
6	570.204,181 586.487,968	7	570.253,16 586.506,803	52.476
7	570.253,16 586.506,803	8	570.288,913 586.520,551	38.305
8	570.288,913 586.520,551	9	570.276,066 586.541,749	24.787
9	570.276,066 586.541,749	10	570.256,806 586.578,387	41.392
10	570.256,806 586.578,387	11	570.207,851 586.576,299	49.0
11	570.207,851 586.576,299	12	570.203,552 586.581,979	7.123
12	570.203,552 586.581,979	1	570.178,121 586.569,69	28.245

** Lungimile segmentelor sunt determinate în planul de proiecţie Stereo 70 şi sunt rotunjite la 1 milimetru.
*** Distanţa dintre puncte este formată din segmente cumulate ce sunt mai mici decât valoarea 1 milimetru.

Document care conține date cu caracter personal, protejat de prevederile Regulamentului (UE) nr. 679/2016 și Legii 190/2018

DATE DESPRE IMOBILUL NR. 7618

Oficiul de Cadastru şi Publicitate Imobiliară NEAMT
Biroul de Cadastru şi Publicitate Imobiliară Bicaz

A. Partea I. Descrierea imobilului

TEREN Extravilan

Adresa: Jud. Neamt, pct. 'UP II, ua 130%'

Nr. Crt	Nr cadastral Nr. topografic	Suprafaţa* (mp)	Observaţii / Referinţe
A1		10.000	Sector cadastral:82 Teren neimprejmuit;

B. Partea II. Proprietari şi acte

Inscrieri privitoare la dreptul de proprietate şi alte drepturi reale		Referinţe
7618 / 14/11/2023		
Act Administrativ nr. 23/131, din 25/03/1992 emis de CJSDPAT NEAMT;		
B1	Intabulare, drept de PROPRIETATE, dobandit prin Lege, cota actuala 1/1, cota initiala 1/1	A1
	1) **PÎNTEA I. GAVRIL**	

C. Partea III. SARCINI .

Inscrieri privind dezmembramintele dreptului de proprietate, drepturi reale de garanţie şi sarcini	Referinţe
NU SUNT	

Document care conține date cu caracter personal, protejat de prevederile Regulamentului (UE) nr. 679/2016 și Legii 190/2018

Anexa Nr. 1 La Partea I

Teren

Nr cadastral	Suprafaţa (mp)*	Observaţii / Referinţe
	10.000	

* Suprafaţa este determinată in planul de proiecţie Stereo 70.

DETALII LINIARE IMOBIL

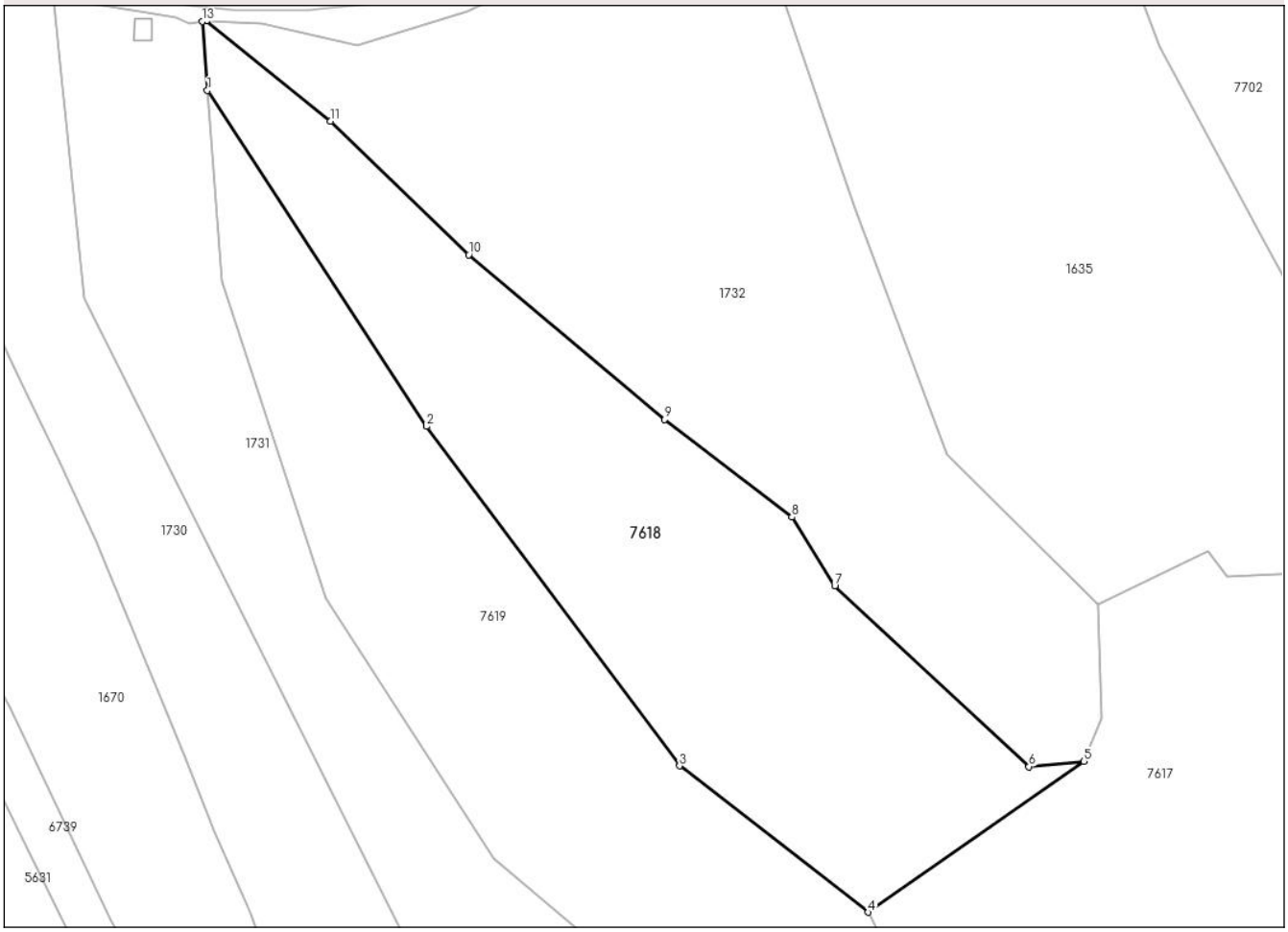

Date referitoare la teren

Crt	Categorie folosință	Intra vilan	Suprafaţa (mp)	Tarla	Parcelă	Nr. topo	Observaţii / Referinţe
1	padure	NU	10.000	UP II	ua 130%	-	

Lungime Segmente
1) Valorile lungimilor segmentelor sunt obţinute din proiecţie în plan.

Punct început	X / Y	Punct sfârşit	X / Y	Lungime segment (** (m)
1	569.973,321 586.687,898	2	570.023,666 586.610,7	92.164
2	570.023,666 586.610,7	3	570.081,908 586.532,692	97.352
3	570.081,908 586.532,692	4	570.125,295 586.499,086	54.88
4	570.125,295 586.499,086	5	570.174,958 586.533,715	60.544
5	570.174,958 586.533,715	6	570.162,305 586.532,529	12.708

Document care conține date cu caracter personal, protejat de prevederile Regulamentului (UE) nr. 679/2016 și Legii 190/2018

Punct început	X / Y	Punct sfârşit	X / Y	Lungime segment (** (m)
6	570.162,305 586.532,529	7	570.117,625 586.574,038	60.986
7	570.117,625 586.574,038	8	570.107,74 586.589,851	18.648
8	570.107,74 586.589,851	9	570.078,45 586.612,327	36.92
9	570.078,45 586.612,327	10	570.033,452 586.650,136	58.774
10	570.033,452 586.650,136	11	570.001,596 586.680,859	44.257
11	570.001,596 586.680,859	12	569.973,168 586.703,937	36.616
12	569.973,168 586.703,937	13	569.972,102 586.703,772	1.079
13	569.972,102 586.703,772	1	569.973,321 586.687,898	15.921

** Lungimile segmentelor sunt determinate în planul de proiecţie Stereo 70 şi sunt rotunjite la 1 milimetru.
*** Distanţa dintre puncte este formată din segmente cumulate ce sunt mai mici decât valoarea 1 milimetru.

Document care conține date cu caracter personal, protejat de prevederile Regulamentului (UE) nr. 679/2016 și Legii 190/2018

DATE DESPRE IMOBILUL NR. 7619

Oficiul de Cadastru şi Publicitate Imobiliară NEAMT
Biroul de Cadastru şi Publicitate Imobiliară Bicaz

A. Partea I. Descrierea imobilului

TEREN Extravilan

Adresa: Jud. Neamt, pct. 'UP II, ua 130%'

Nr. Crt	Nr cadastral Nr. topografic	Suprafaţa* (mp)	Observaţii / Referinţe
A1		10.000	Sector cadastral:82 Teren neimprejmuit;

B. Partea II. Proprietari şi acte

Inscrieri privitoare la dreptul de proprietate şi alte drepturi reale		Referinţe
7619 / 14/11/2023		
Act Normativ nr. 7, din 13/03/1996 emis de PARLAMENTUL ROMANIEI;		
B1	Inscrierea provizorie, drept de PROPRIETATE, dobandit prin Lege, cota actuala 1/1, cota initiala 1/1	A1
	1) **COMUNA DĂMUC**, CIF:2614422, PROPRIETAR NEIDENTIFICAT	

C. Partea III. SARCINI .

Inscrieri privind dezmembramintele dreptului de proprietate, drepturi reale de garanţie şi sarcini	Referinţe
NU SUNT	

Document care conține date cu caracter personal, protejat de prevederile Regulamentului (UE) nr. 679/2016 și Legii 190/2018

Anexa Nr. 1 La Partea I

Teren

Nr cadastral	Suprafaţa (mp)*	Observaţii / Referinţe
	10.000	

* Suprafaţa este determinată in planul de proiecţie Stereo 70.

DETALII LINIARE IMOBIL

Date referitoare la teren

Crt	Categorie folosință	Intra vilan	Suprafaţa (mp)	Tarla	Parcelă	Nr. topo	Observaţii / Referinţe
1	padure	NU	10.000	UP II	ua 130%	-	

Lungime Segmente
1) Valorile lungimilor segmentelor sunt obţinute din proiecţie în plan.

Punct început	X / Y	Punct sfârşit	X / Y	Lungime segment (** (m)
1	570.109,129 586.449,411	2	570.143,152 586.463,213	36.716
2	570.143,152 586.463,213	3	570.125,295 586.499,086	40.072
3	570.125,295 586.499,086	4	570.081,908 586.532,692	54.88
4	570.081,908 586.532,692	5	570.023,666 586.610,7	97.352
5	570.023,666 586.610,7	6	569.973,321 586.687,898	92.164

Document care conține date cu caracter personal, protejat de prevederile Regulamentului (UE) nr. 679/2016 și Legii 190/2018

Punct început	X / Y	Punct sfârşit	X / Y	Lungime segment (** (m)
6	569.973,321 586.687,898	7	569.976,685 586.644,094	43.933
7	569.976,685 586.644,094	8	570.000,468 586.571,096	76.775
8	570.000,468 586.571,096	9	570.039,218 586.511,402	71.168
9	570.039,218 586.511,402	10	570.060,569 586.493,217	28.046
10	570.060,569 586.493,217	11	570.080,237 586.482,032	22.626
11	570.080,237 586.482,032	1	570.109,129 586.449,411	43.576

** Lungimile segmentelor sunt determinate în planul de proiecţie Stereo 70 şi sunt rotunjite la 1 milimetru.
*** Distanţa dintre puncte este formată din segmente cumulate ce sunt mai mici decât valoarea 1 milimetru.

Document care conține date cu caracter personal, protejat de prevederile Regulamentului (UE) nr. 679/2016 și Legii 190/2018

DATE DESPRE IMOBILUL NR. 7626

Oficiul de Cadastru şi Publicitate Imobiliară NEAMT
Biroul de Cadastru şi Publicitate Imobiliară Bicaz

A. Partea I. Descrierea imobilului

TEREN Extravilan

Adresa: Jud. Neamt, pct. 'UP II, ua 129%'

Nr. Crt	Nr cadastral Nr. topografic	Suprafaţa* (mp)	Observaţii / Referinţe
A1		10.000	Sector cadastral:82 Teren neimprejmuit;

B. Partea II. Proprietari şi acte

Inscrieri privitoare la dreptul de proprietate şi alte drepturi reale		Referinţe
7626 / 14/11/2023		
Act Administrativ nr. 23/127, din 25/03/1992 emis de CJSDPAT NEAMT;		
B1	Intabulare, drept de PROPRIETATE, dobandit prin Lege, cota actuala 1/1, cota initiala 1/1	A1
	1) **BOCANCEA GH. ION** 2) **COVASAN GH. LUCREȚIA** 3) **CHIRILĂ GH. RAFILA**	

C. Partea III. SARCINI .

Inscrieri privind dezmembramintele dreptului de proprietate, drepturi reale de garanţie şi sarcini	Referinţe
NU SUNT	

Anexa Nr. 1 La Partea I

Teren

Nr cadastral	Suprafaţa (mp)*	Observaţii / Referinţe
	10.000	

* Suprafaţa este determinată in planul de proiecţie Stereo 70.

DETALII LINIARE IMOBIL

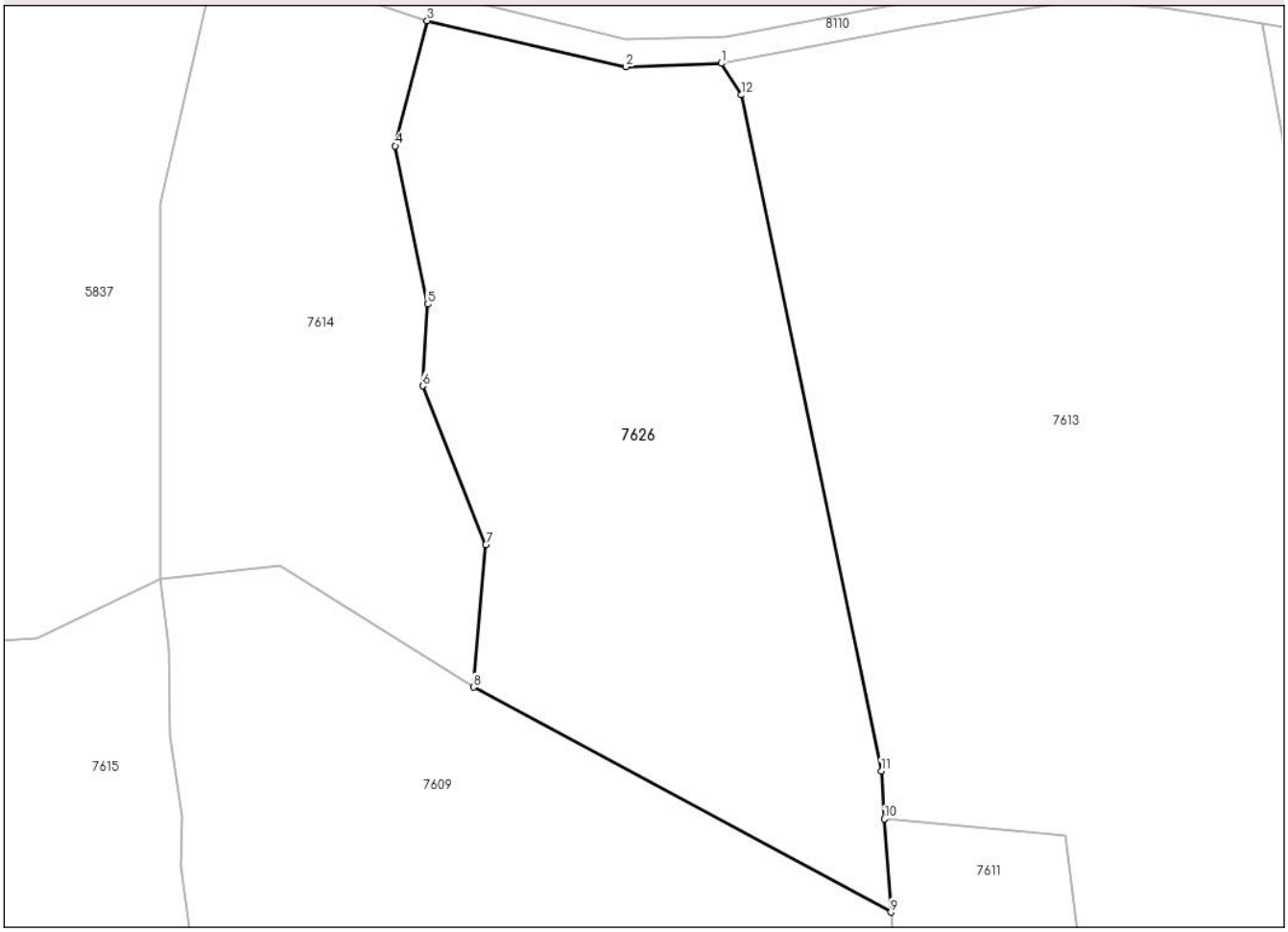

Date referitoare la teren

Crt	Categorie folosință	Intra vilan	Suprafaţa (mp)	Tarla	Parcelă	Nr. topo	Observaţii / Referinţe
1	padure	NU	10.000	UP II	ua 129%	-	

Lungime Segmente
1) Valorile lungimilor segmentelor sunt obţinute din proiecţie în plan.

Punct început	X / Y	Punct sfârşit	X / Y	Lungime segment (** (m)
1	570.946,911 586.789,83	2	570.928,642 586.789,165	18.281
2	570.928,642 586.789,165	3	570.890,648 586.797,985	39.004
3	570.890,648 586.797,985	4	570.884,524 586.774,063	24.693
4	570.884,524 586.774,063	5	570.890,733 586.743,788	30.905
5	570.890,733 586.743,788	6	570.889,752 586.728,19	15.629

Document care conține date cu caracter personal, protejat de prevederile Regulamentului (UE) nr. 679/2016 și Legii 190/2018

Punct început	X / Y	Punct sfârşit	X / Y	Lungime segment (** (m)
6	570.889,752 586.728,19	7	570.901,848 586.697,839	32.673
7	570.901,848 586.697,839	8	570.899,456 586.670,581	27.363
8	570.899,456 586.670,581	9	570.979,359 586.627,583	90.738
9	570.979,359 586.627,583	10	570.978,138 586.645,419	17.878
10	570.978,138 586.645,419	11	570.977,511 586.654,568	9.17
11	570.977,511 586.654,568	12	570.950,785 586.783,798	131.965
12	570.950,785 586.783,798	1	570.946,911 586.789,83	7.169

** Lungimile segmentelor sunt determinate în planul de proiecţie Stereo 70 şi sunt rotunjite la 1 milimetru.
*** Distanţa dintre puncte este formată din segmente cumulate ce sunt mai mici decât valoarea 1 milimetru.

Document care conține date cu caracter personal, protejat de prevederile Regulamentului (UE) nr. 679/2016 și Legii 190/2018

DATE DESPRE IMOBILUL NR. 7646

Oficiul de Cadastru şi Publicitate Imobiliară NEAMT
Biroul de Cadastru şi Publicitate Imobiliară Bicaz

A. Partea I. Descrierea imobilului

TEREN Extravilan

Adresa: Jud. Neamt, pct. 'Paraul Lui Gavrilut'

Nr. Crt	Nr cadastral Nr. topografic	Suprafaţa* (mp)	Observaţii / Referinţe
A1		3.620	Sector cadastral:82 Teren imprejmuit;

B. Partea II. Proprietari şi acte

Inscrieri privitoare la dreptul de proprietate şi alte drepturi reale		Referinţe
7646 / 14/11/2023		
Act Administrativ nr. 2323, din 14/11/2023 emis de Primaria com. Damuc;		
B1	Inscrierea posesiei, drept de PROPRIETATE, dobandit prin Lege, cota actuala 1/1, cota initiala 1/1	A1
	1) **CHINDEA TOADER** 2) **CHINDEA ILIANA**	

C. Partea III. SARCINI .

Inscrieri privind dezmembramintele dreptului de proprietate, drepturi reale de garanţie şi sarcini	Referinţe
NU SUNT	

Document care conține date cu caracter personal, protejat de prevederile Regulamentului (UE) nr. 679/2016 și Legii 190/2018

Anexa Nr. 1 La Partea I

Teren

Nr cadastral	Suprafaţa (mp)*	Observaţii / Referinţe
	3.620	

* Suprafaţa este determinată in planul de proiecţie Stereo 70.

DETALII LINIARE IMOBIL

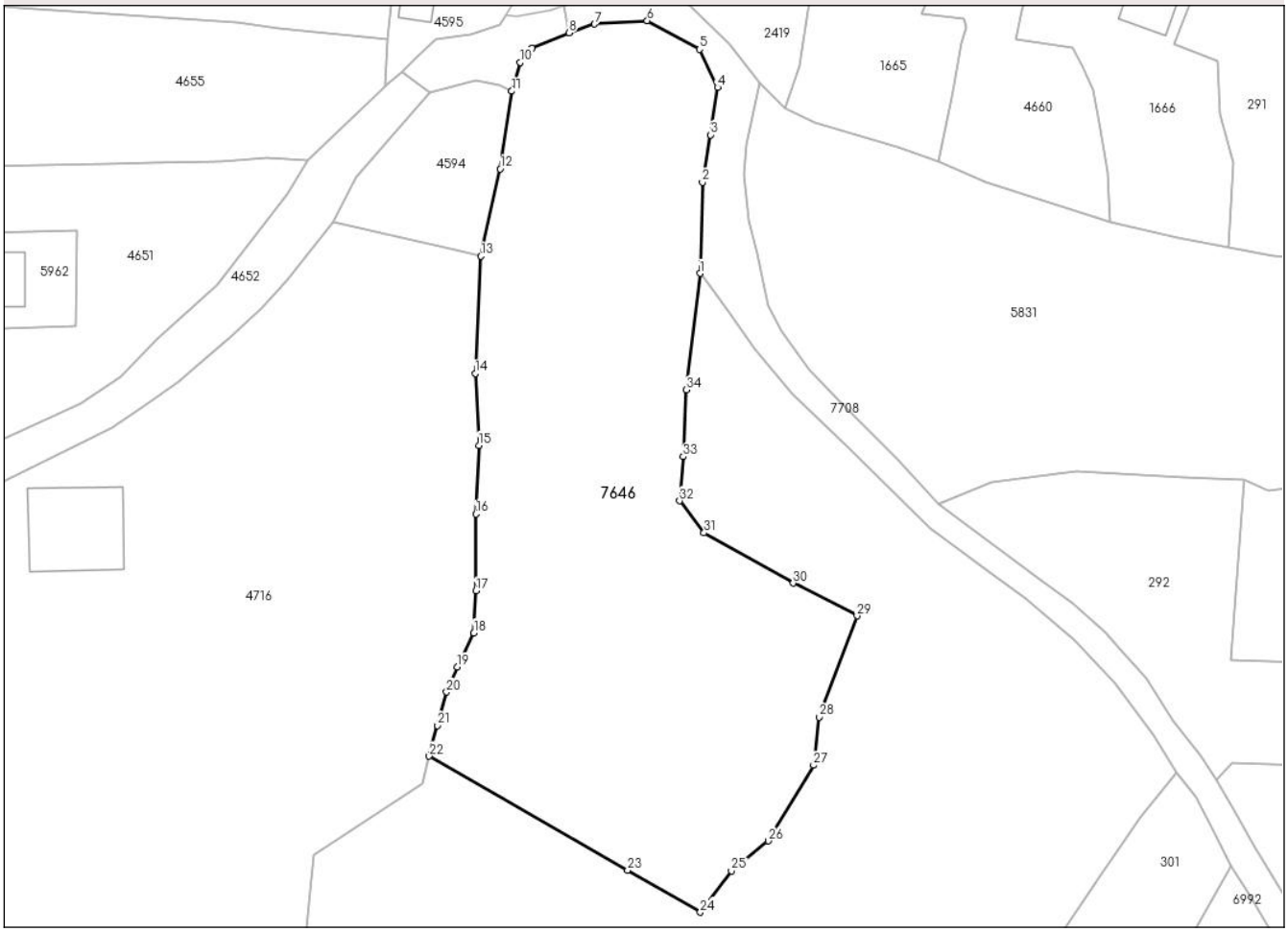

Date referitoare la teren

Crt	Categorie folosință	Intra vilan	Suprafaţa (mp)	Tarla	Parcelă	Nr. topo	Observaţii / Referinţe
1	pasune	NU	3.620	-	-	-	

Lungime Segmente

1) Valorile lungimilor segmentelor sunt obţinute din proiecţie în plan.

Punct început	X / Y	Punct sfârşit	X / Y	Lungime segment (** (m)
1	569.537,962 586.752,245	2	569.538,281 586.764,065	11.824
3	569.539,346 586.770,241	4	569.540,251 586.776,417	6.242
5	569.537,909 586.781,368	6	569.531,094 586.785,095	7.768
7	569.524,226 586.784,669	8	569.520,906 586.783,501	3.519
9	569.516,103 586.781,511	10	569.514,546 586.779,672	2.41

Punct început	X / Y	Punct sfârşit	X / Y	Lungime segment (** (m)
2	569.538,281 586.764,065	3	569.539,346 586.770,241	6.267
4	569.540,251 586.776,417	5	569.537,909 586.781,368	5.477
6	569.531,094 586.785,095	7	569.524,226 586.784,669	6.881
8	569.520,906 586.783,501	9	569.516,103 586.781,511	5.199
10	569.514,546 586.779,672	11	569.513,457 586.775,925	3.902

Document care conține date cu caracter personal, protejat de prevederile Regulamentului (UE) nr. 679/2016 și Legii 190/2018

Punct început	X / Y	Punct sfârşit	X / Y	Lungime segment (** (m)
11	569.513,457 586.775,925	12	569.511,927 586.765,822	10.218
13	569.509,423 586.754,466	14	569.508,71 586.739,209	15.274
15	569.509,183 586.729,838	16	569.508,78 586.720,94	8.907
17	569.508,787 586.710,94	18	569.508,52 586.705,46	5.487
19	569.506,37 586.701,03	20	569.504,962 586.697,782	3.54
21	569.503,75 586.693,43	22	569.502,697 586.689,441	4.126
23	569.528,538 586.674,621	24	569.538,015 586.669,137	10.949
25	569.542,061 586.674,514	26	569.546,853 586.678,401	6.17
27	569.552,763 586.688,25	28	569.553,455 586.694,533	6.321
29	569.558,406 586.707,683	30	569.550,101 586.711,942	9.333
31	569.538,494 586.718,491	32	569.535,3 586.722,644	5.239
33	569.535,779 586.728,394	34	569.536,152 586.737,072	8.686

Punct început	X / Y	Punct sfârşit	X / Y	Lungime segment (** (m)
12	569.511,927 586.765,822	13	569.509,423 586.754,466	11.629
14	569.508,71 586.739,209	15	569.509,183 586.729,838	9.383
16	569.508,78 586.720,94	17	569.508,787 586.710,94	10.0
18	569.508,52 586.705,46	19	569.506,37 586.701,03	4.924
20	569.504,962 586.697,782	21	569.503,75 586.693,43	4.518
22	569.502,697 586.689,441	23	569.528,538 586.674,621	29.789
24	569.538,015 586.669,137	25	569.542,061 586.674,514	6.729
26	569.546,853 586.678,401	27	569.552,763 586.688,25	11.486
28	569.553,455 586.694,533	29	569.558,406 586.707,683	14.051
30	569.550,101 586.711,942	31	569.538,494 586.718,491	13.327
32	569.535,3 586.722,644	33	569.535,779 586.728,394	5.77
34	569.536,152 586.737,072	1	569.537,962 586.752,245	15.281

**** Lungimile segmentelor sunt determinate în planul de proiecţie Stereo 70 şi sunt rotunjite la 1 milimetru.**
***** Distanţa dintre puncte este formată din segmente cumulate ce sunt mai mici decât valoarea 1 milimetru.**

Document care conține date cu caracter personal, protejat de prevederile Regulamentului (UE) nr. 679/2016 și Legii 190/2018

DATE DESPRE IMOBILUL NR. 7647

Oficiul de Cadastru şi Publicitate Imobiliară NEAMT
Biroul de Cadastru şi Publicitate Imobiliară Bicaz

A. Partea I. Descrierea imobilului

TEREN Extravilan

Adresa: Jud. Neamt, pct. 'Paraul Lui Gavrilut'

Nr. Crt	Nr cadastral Nr. topografic	Suprafaţa* (mp)	Observaţii / Referinţe
A1		1.675	Sector cadastral:82 Teren imprejmuit;

Construcţii

Crt	Nr cadastral Nr. topografic	Adresa	Observaţii / Referinţe
A1.1		Jud. Neamt	Nr. niveluri:1; S. construita la sol:9 mp;

B. Partea II. Proprietari şi acte

Inscrieri privitoare la dreptul de proprietate şi alte drepturi reale		Referinţe
7647 / 14/11/2023		
Act Administrativ nr. 2324, din 14/11/2023 emis de Primaria com. Damuc;		
B1	Inscrierea posesiei, drept de PROPRIETATE, dobandit prin Lege, cota actuala 1/1, cota initiala 1/1	A1
	1) **CHINDEA TOADER** 2) **CHINDEA ILIANA**	
Act Administrativ nr. 2211, din 10/11/2023 emis de Primaria com. Damuc;		
B2	Intabulare, drept de PROPRIETATE, dobandit prin Lege, cota actuala 1/1, cota initiala 1/1	A1.1
	1) **CHINDEA TOADER** 2) **CHINDEA ILIANA**	

C. Partea III. SARCINI .

Inscrieri privind dezmembramintele dreptului de proprietate, drepturi reale de garanţie şi sarcini	Referinţe
NU SUNT	

Document care conține date cu caracter personal, protejat de prevederile Regulamentului (UE) nr. 679/2016 și Legii 190/2018

Anexa Nr. 1 La Partea I

Teren

Nr cadastral	Suprafaţa (mp)*	Observaţii / Referinţe
	1.675	

* Suprafaţa este determinată in planul de proiecţie Stereo 70.

DETALII LINIARE IMOBIL

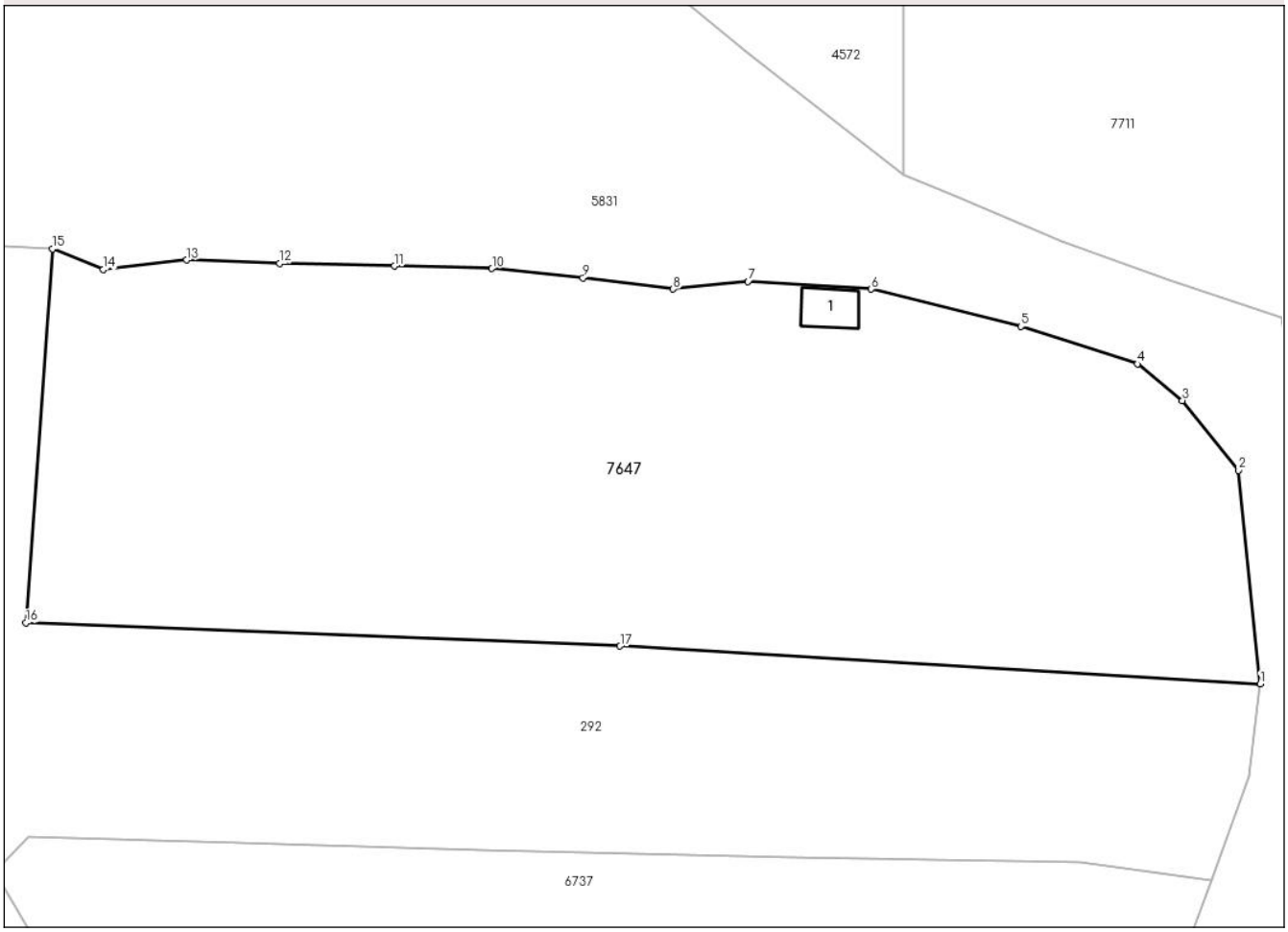

Date referitoare la teren

Crt	Categorie folosință	Intra vilan	Suprafaţa (mp)	Tarla	Parcelă	Nr. topo	Observaţii / Referinţe
1	faneata	NU	1.675	-	-	-	

Date referitoare la construcţii

Crt	Număr	Destinaţie construcţie	Supraf. (mp)	Situaţie juridică	Observaţii / Referinţe
A1.1		constructii anexa	9	Cu acte	Nr. niveluri:1; S. construita la sol:9 mp;

Lungime Segmente
1) Valorile lungimilor segmentelor sunt obţinute din proiecţie în plan.

Punct început	X / Y	Punct sfârşit	X / Y	Lungime segment (** (m)
1	569.684,395 586.698,104	2	569.683,042 586.711,463	13.427
2	569.683,042 586.711,463	3	569.679,528 586.715,829	5.604
3	569.679,528 586.715,829	4	569.676,706 586.718,118	3.634
4	569.676,706 586.718,118	5	569.669,413 586.720,461	7.66

Document care conține date cu caracter personal, protejat de prevederile Regulamentului (UE) nr. 679/2016 și Legii 190/2018

Punct început	X / Y	Punct sfârşit	X / Y	Lungime segment (** (m)
5	569.669,413 586.720,461	6	569.660,042 586.722,803	9.659
6	569.660,042 586.722,803	7	569.652,322 586.723,283	7.735
7	569.652,322 586.723,283	8	569.647,637 586.722,803	4.71
8	569.647,637 586.722,803	9	569.641,994 586.723,496	5.685
9	569.641,994 586.723,496	10	569.636,297 586.724,081	5.727
10	569.636,297 586.724,081	11	569.630,174 586.724,241	6.125
11	569.630,174 586.724,241	12	569.622,987 586.724,401	7.189
12	569.622,987 586.724,401	13	569.617,184 586.724,614	5.807
13	569.617,184 586.724,614	14	569.611,966 586.724,028	5.251
14	569.611,966 586.724,028	15	569.608,772 586.725,306	3.44
15	569.608,772 586.725,306	16	569.607,117 586.701,925	23.44
16	569.607,117 586.701,925	17	569.644,315 586.700,473	37.226
17	569.644,315 586.700,473	1	569.684,395 586.698,104	40.15

** Lungimile segmentelor sunt determinate în planul de proiecţie Stereo 70 şi sunt rotunjite la 1 milimetru.
*** Distanţa dintre puncte este formată din segmente cumulate ce sunt mai mici decât valoarea 1 milimetru.

Document care conține date cu caracter personal, protejat de prevederile Regulamentului (UE) nr. 679/2016 și Legii 190/2018

DATE DESPRE IMOBILUL NR. 7648

Oficiul de Cadastru şi Publicitate Imobiliară NEAMT
Biroul de Cadastru şi Publicitate Imobiliară Bicaz

A. Partea I. Descrierea imobilului

TEREN Extravilan

Adresa: Jud. Neamt, pct. 'Paraul Lui Gavrilut'

Nr. Crt	Nr cadastral Nr. topografic	Suprafaţa* (mp)	Observaţii / Referinţe
A1		2.328	Sector cadastral:82 Teren imprejmuit;

Construcţii

Crt	Nr cadastral Nr. topografic	Adresa	Observaţii / Referinţe
A1.1		Jud. Neamt	Nr. niveluri:1; S. construita la sol:12 mp;

B. Partea II. Proprietari şi acte

Inscrieri privitoare la dreptul de proprietate şi alte drepturi reale		Referinţe
7648 / 14/11/2023		
Act Administrativ nr. 2325, din 14/11/2023 emis de Primaria com. Damuc;		
B1	Inscrierea posesiei, drept de PROPRIETATE, dobandit prin Lege, cota actuala 1/1, cota initiala 1/1	A1
	1) **CHINDEA TOADER** 2) **CHINDEA ILIANA**	
Act Administrativ nr. 2211, din 10/11/2023 emis de Primaria com. Damuc;		
B2	Intabulare, drept de PROPRIETATE, dobandit prin Lege, cota actuala 1/1, cota initiala 1/1	A1.1
	1) **CHINDEA TOADER** 2) **CHINDEA ILIANA**	

C. Partea III. SARCINI .

Inscrieri privind dezmembramintele dreptului de proprietate, drepturi reale de garanţie şi sarcini	Referinţe
NU SUNT	

Document care conține date cu caracter personal, protejat de prevederile Regulamentului (UE) nr. 679/2016 și Legii 190/2018

Anexa Nr. 1 La Partea I

Teren

Nr cadastral	Suprafaţa (mp)*	Observaţii / Referinţe
	2.328	

* Suprafaţa este determinată in planul de proiecţie Stereo 70.

DETALII LINIARE IMOBIL

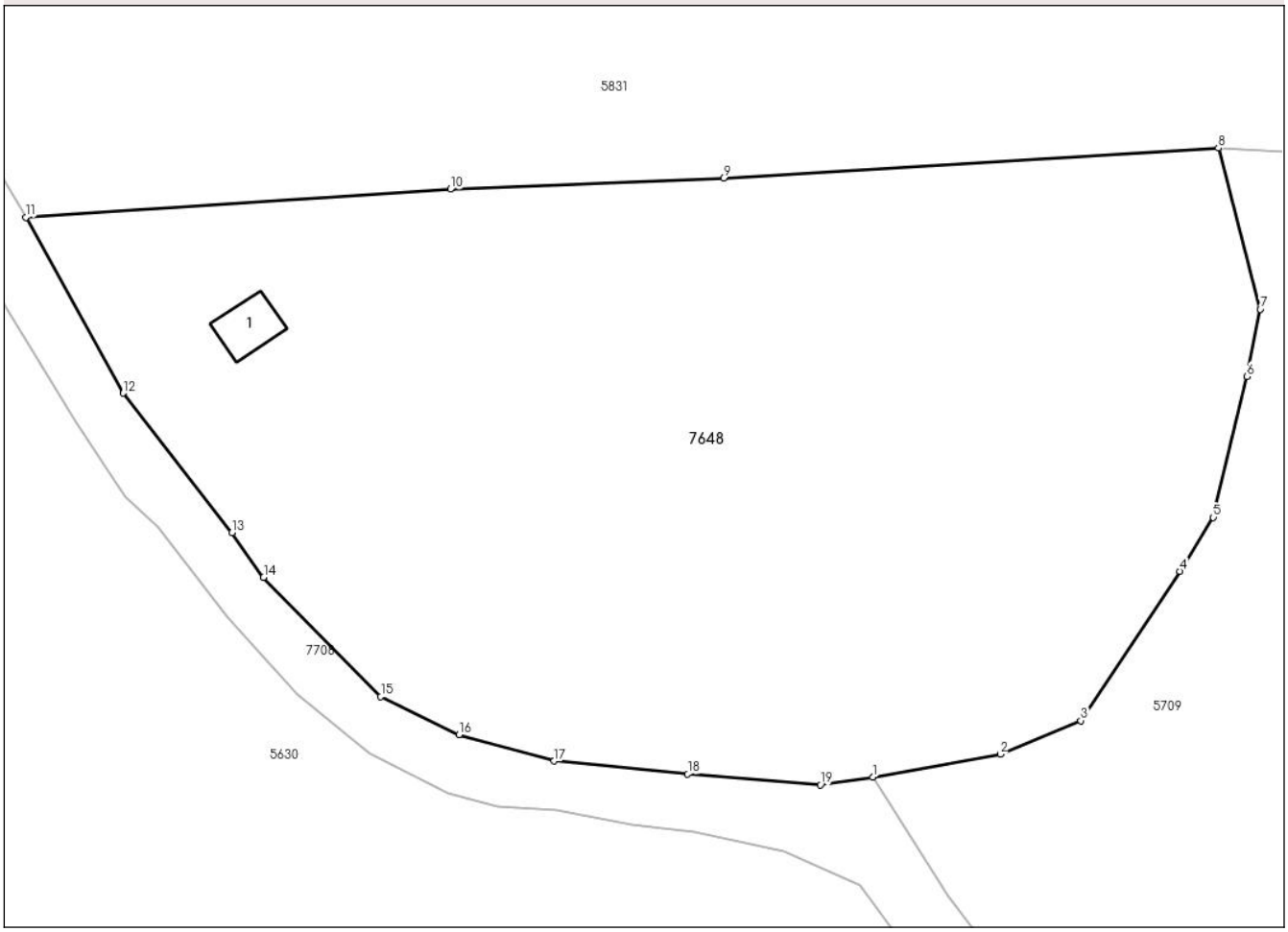

Date referitoare la teren

Crt	Categorie folosință	Intra vilan	Suprafaţa (mp)	Tarla	Parcelă	Nr. topo	Observaţii / Referinţe
1	faneata	NU	2.328	-	-	-	

Date referitoare la construcţii

Crt	Număr	Destinaţie construcţie	Supraf. (mp)	Situaţie juridică	Observaţii / Referinţe
A1.1		constructii anexa	12	Cu acte	Nr. niveluri:1; S. construita la sol:12 mp;

Lungime Segmente
1) Valorile lungimilor segmentelor sunt obţinute din proiecţie în plan.

Punct început	X / Y	Punct sfârşit	X / Y	Lungime segment (** (m)
1	569.687,667 586.603,543	2	569.695,767 586.604,982	8.227
2	569.695,767 586.604,982	3	569.700,878 586.607,112	5.537
3	569.700,878 586.607,112	4	569.707,16 586.616,589	11.37
4	569.707,16 586.616,589	5	569.709,29 586.619,996	4.018

Document care conține date cu caracter personal, protejat de prevederile Regulamentului (UE) nr. 679/2016 și Legii 190/2018

Punct început	X / Y	Punct sfârşit	X / Y	Lungime segment (** (m)
5	569.709,29 586.619,996	6	569.711,419 586.628,94	9.194
6	569.711,419 586.628,94	7	569.712,271 586.633,2	4.344
7	569.712,271 586.633,2	8	569.709,609 586.643,422	10.563
8	569.709,609 586.643,422	9	569.678,197 586.641,505	31.47
9	569.678,197 586.641,505	10	569.660,858 586.640,806	17.353
10	569.660,858 586.640,806	11	569.633,913 586.639,032	27.003
11	569.633,913 586.639,032	12	569.640,077 586.627,876	12.746
12	569.640,077 586.627,876	13	569.646,998 586.619,038	11.225
13	569.646,998 586.619,038	14	569.649,001 586.616,206	3.469
14	569.649,001 586.616,206	15	569.656,438 586.608,626	10.619
15	569.656,438 586.608,626	16	569.661,423 586.606,23	5.531
16	569.661,423 586.606,23	17	569.667,443 586.604,556	6.248
17	569.667,443 586.604,556	18	569.675,926 586.603,713	8.525
18	569.675,926 586.603,713	19	569.684,351 586.603,036	8.452
19	569.684,351 586.603,036	1	569.687,667 586.603,543	3.355

** Lungimile segmentelor sunt determinate în planul de proiecţie Stereo 70 şi sunt rotunjite la 1 milimetru.
*** Distanţa dintre puncte este formată din segmente cumulate ce sunt mai mici decât valoarea 1 milimetru.

Document care conține date cu caracter personal, protejat de prevederile Regulamentului (UE) nr. 679/2016 și Legii 190/2018

DATE DESPRE IMOBILUL NR. 7667

Oficiul de Cadastru şi Publicitate Imobiliară NEAMT
Biroul de Cadastru şi Publicitate Imobiliară Bicaz

A. Partea I. Descrierea imobilului

TEREN Extravilan

Adresa: Jud. Neamt, pct. 'Glodu'

Nr. Crt	Nr cadastral Nr. topografic	Suprafaţa* (mp)	Observaţii / Referinţe
A1		10.021	Sector cadastral:82 Teren neimprejmuit;

B. Partea II. Proprietari şi acte

Inscrieri privitoare la dreptul de proprietate şi alte drepturi reale		Referinţe
7667 / 14/11/2023		
Act Administrativ nr. 2326, din 14/11/2023 emis de Primaria com. Damuc;		
B1	Inscrierea posesiei, drept de PROPRIETATE, dobandit prin Lege, cota actuala 1/1, cota initiala 1/1	A1
	1) **TOPLICIAN CONSTANTIN** 2) **TOPLICIAN MARGETA**	

C. Partea III. SARCINI .

Inscrieri privind dezmembramintele dreptului de proprietate, drepturi reale de garanţie şi sarcini	Referinţe
NU SUNT	

Document care conține date cu caracter personal, protejat de prevederile Regulamentului (UE) nr. 679/2016 și Legii 190/2018

Anexa Nr. 1 La Partea I

Teren

Nr cadastral	Suprafaţa (mp)*	Observaţii / Referinţe
	10.021	

* Suprafaţa este determinată in planul de proiecţie Stereo 70.

DETALII LINIARE IMOBIL

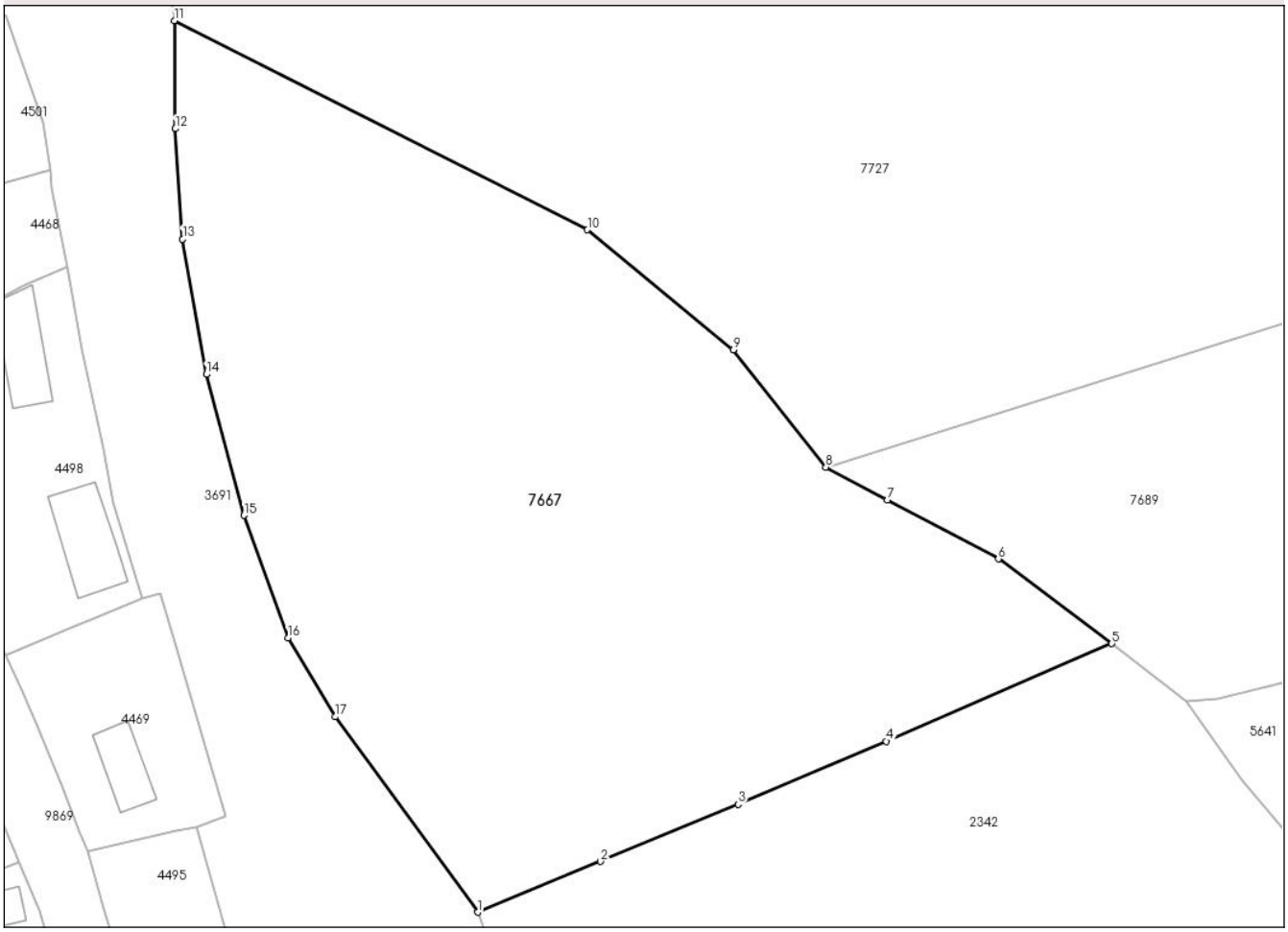

Date referitoare la teren

Crt	Categorie folosință	Intra vilan	Suprafaţa (mp)	Tarla	Parcelă	Nr. topo	Observaţii / Referinţe
1	pasune	NU	4.347	-	-	-	Pasune impadurita
2	pasune	NU	5.674	-	-	-	

Lungime Segmente
1) Valorile lungimilor segmentelor sunt obţinute din proiecţie în plan.

Punct început	X / Y	Punct sfârşit	X / Y	Lungime segment (** (m)
1	569.365,38 585.558,23	2	569.384,701 585.566,222	20.909
2	569.384,701 585.566,222	3	569.406,38 585.575,19	23.461
3	569.406,38 585.575,19	4	569.429,74 585.585,12	25.383
4	569.429,74 585.585,12	5	569.465,24 585.600,48	38.68

Document care conține date cu caracter personal, protejat de prevederile Regulamentului (UE) nr. 679/2016 și Legii 190/2018

Punct început	X / Y	Punct sfârşit	X / Y	Lungime segment (** (m)
5	569.465,24 585.600,48	6	569.447,379 585.613,803	22.283
6	569.447,379 585.613,803	7	569.429,875 585.623,089	19.815
7	569.429,875 585.623,089	8	569.420,194 585.628,252	10.972
8	569.420,194 585.628,252	9	569.405,624 585.646,698	23.506
9	569.405,624 585.646,698	10	569.382,656 585.665,584	29.736
10	569.382,656 585.665,584	11	569.317,59 585.698,466	72.903
11	569.317,59 585.698,466	12	569.317,765 585.681,482	16.985
12	569.317,765 585.681,482	13	569.318,908 585.664,13	17.39
13	569.318,908 585.664,13	14	569.322,628 585.642,826	21.626
14	569.322,628 585.642,826	15	569.328,586 585.620,666	22.947
15	569.328,586 585.620,666	16	569.335,475 585.601,38	20.479
16	569.335,475 585.601,38	17	569.342,935 585.588,959	14.489
17	569.342,935 585.588,959	1	569.365,38 585.558,23	38.053

** Lungimile segmentelor sunt determinate în planul de proiecţie Stereo 70 şi sunt rotunjite la 1 milimetru.
*** Distanţa dintre puncte este formată din segmente cumulate ce sunt mai mici decât valoarea 1 milimetru.

Document care conține date cu caracter personal, protejat de prevederile Regulamentului (UE) nr. 679/2016 și Legii 190/2018

DATE DESPRE IMOBILUL NR. 7668

Oficiul de Cadastru şi Publicitate Imobiliară NEAMT
Biroul de Cadastru şi Publicitate Imobiliară Bicaz

A. Partea I. Descrierea imobilului

TEREN Extravilan

Adresa: Jud. Neamt, pct. 'Glodu'

Nr. Crt	Nr cadastral Nr. topografic	Suprafaţa* (mp)	Observaţii / Referinţe
A1		16.901	Sector cadastral:82 Teren neimprejmuit;

B. Partea II. Proprietari şi acte

Inscrieri privitoare la dreptul de proprietate şi alte drepturi reale		Referinţe
7668 / 19/10/2023		
Act Administrativ nr. 1966, din 19/10/2023 emis de Primaria com. Damuc;		
B1	Inscrierea posesiei, drept de PROPRIETATE, dobandit prin Lege, cota actuala 1/1, cota initiala 1/1	A1
	1) **TOPLICIAN CONSTANTIN** 2) **TOPLICIAN MARGETA**	

C. Partea III. SARCINI .

Inscrieri privind dezmembramintele dreptului de proprietate, drepturi reale de garanţie şi sarcini	Referinţe
NU SUNT	

Document care conține date cu caracter personal, protejat de prevederile Regulamentului (UE) nr. 679/2016 și Legii 190/2018

Anexa Nr. 1 La Partea I

Teren

Nr cadastral	Suprafaţa (mp)*	Observaţii / Referinţe
	16.901	

* Suprafaţa este determinată in planul de proiecţie Stereo 70.

DETALII LINIARE IMOBIL

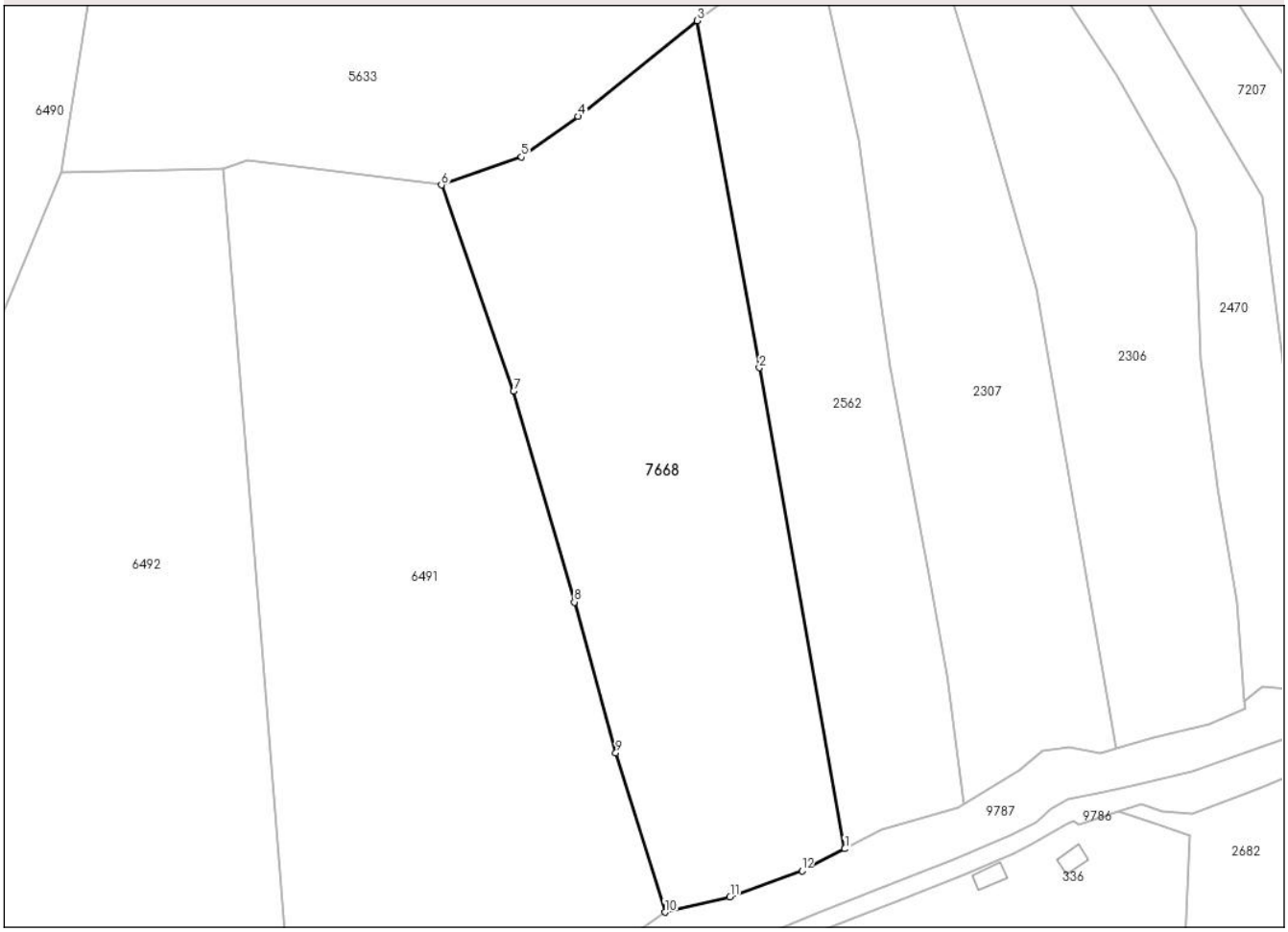

Date referitoare la teren

Crt	Categorie folosință	Intra vilan	Suprafaţa (mp)	Tarla	Parcelă	Nr. topo	Observaţii / Referinţe
1	pasune	NU	16.901	-	-	-	Pasune impadurita

Lungime Segmente
1) Valorile lungimilor segmentelor sunt obţinute din proiecţie în plan.

Punct început	X / Y	Punct sfârşit	X / Y	Lungime segment (** (m)
1	570.492,574 585.437,238	2	570.466,797 585.582,299	147.333
2	570.466,797 585.582,299	3	570.448,05 585.686,955	106.322
3	570.448,05 585.686,955	4	570.412,082 585.658,065	46.134
4	570.412,082 585.658,065	5	570.394,91 585.645,882	21.055
5	570.394,91 585.645,882	6	570.370,776 585.637,412	25.577

Document care conține date cu caracter personal, protejat de prevederile Regulamentului (UE) nr. 679/2016 și Legii 190/2018

Punct început	X / Y	Punct sfârşit	X / Y	Lungime segment (** (m)
6	570.370,776 585.637,412	7	570.392,589 585.575,221	65.905
7	570.392,589 585.575,221	8	570.410,922 585.511,639	66.172
8	570.410,922 585.511,639	9	570.423,453 585.466,156	47.178
9	570.423,453 585.466,156	10	570.438,304 585.418,121	50.278
10	570.438,304 585.418,121	11	570.457,922 585.422,704	20.146
11	570.457,922 585.422,704	12	570.479,658 585.430,594	23.124
12	570.479,658 585.430,594	1	570.492,574 585.437,238	14.525

** Lungimile segmentelor sunt determinate în planul de proiecţie Stereo 70 şi sunt rotunjite la 1 milimetru.
*** Distanţa dintre puncte este formată din segmente cumulate ce sunt mai mici decât valoarea 1 milimetru.

Document care conține date cu caracter personal, protejat de prevederile Regulamentului (UE) nr. 679/2016 și Legii 190/2018

DATE DESPRE IMOBILUL NR. 7688

Oficiul de Cadastru şi Publicitate Imobiliară NEAMT
Biroul de Cadastru şi Publicitate Imobiliară Bicaz

A. Partea I. Descrierea imobilului

TEREN Extravilan

Adresa: Jud. Neamt, pct. 'Damuc'

Nr. Crt	Nr cadastral Nr. topografic	Suprafaţa* (mp)	Observaţii / Referinţe
A1		4.337	Sector cadastral:82 Teren neimprejmuit;

B. Partea II. Proprietari şi acte

Inscrieri privitoare la dreptul de proprietate şi alte drepturi reale		Referinţe
7688 / 14/11/2023		
Act Normativ nr. 7, din 13/03/1996 emis de PARLAMENTUL ROMANIEI;		
B1	Inscrierea provizorie, drept de PROPRIETATE, dobandit prin Lege, cota actuala 1/1, cota initiala 1/1	A1
	1) **COMUNA DĂMUC**, CIF:2614422, PROPRIETAR NEIDENTIFICAT	

C. Partea III. SARCINI .

Inscrieri privind dezmembramintele dreptului de proprietate, drepturi reale de garanţie şi sarcini	Referinţe
NU SUNT	

Anexa Nr. 1 La Partea I

Teren

Nr cadastral	Suprafaţa (mp)*	Observaţii / Referinţe
	4.337	

* Suprafaţa este determinată in planul de proiecţie Stereo 70.

DETALII LINIARE IMOBIL

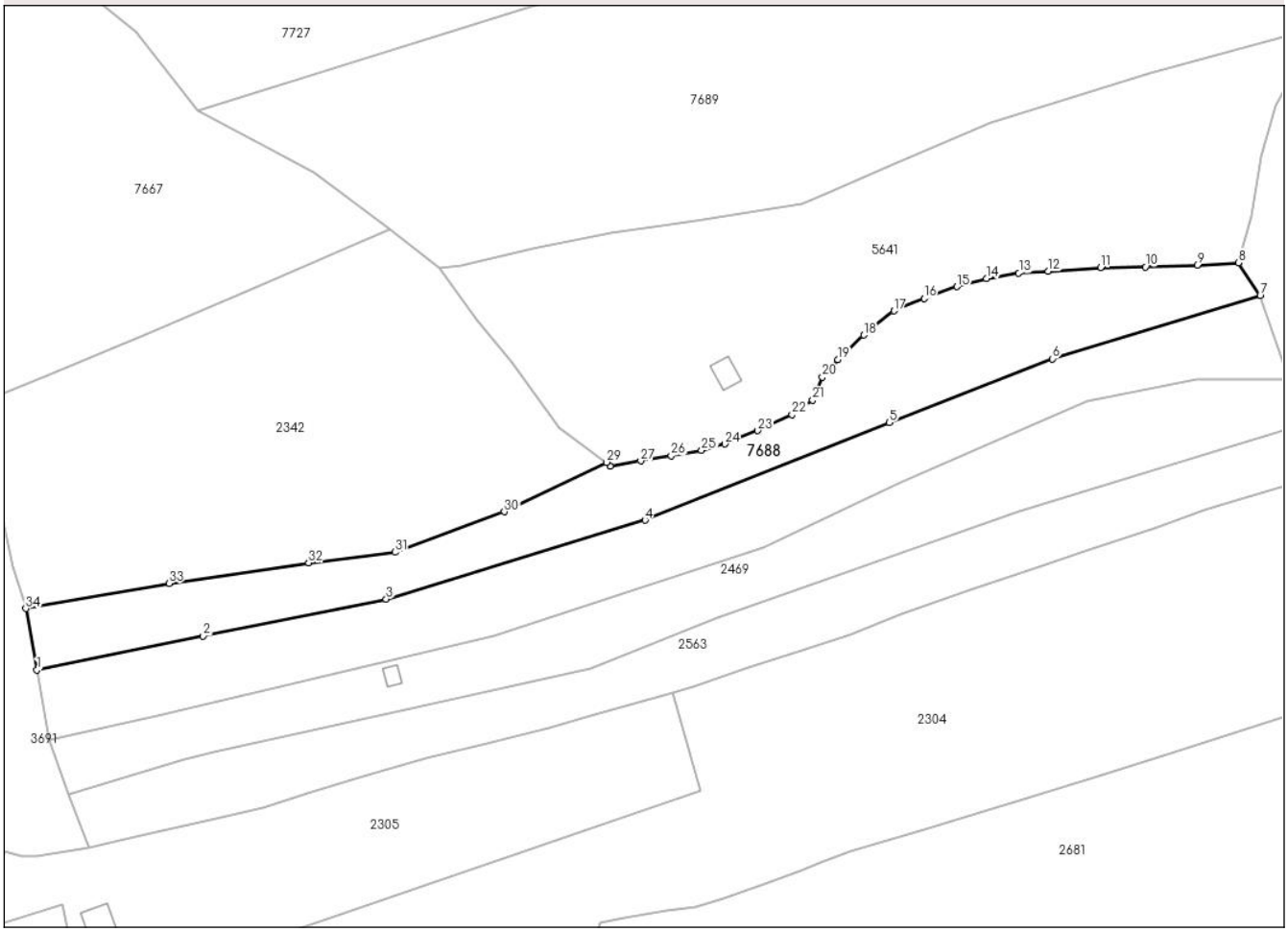

Date referitoare la teren

Crt	Categorie folosință	Intra vilan	Suprafaţa (mp)	Tarla	Parcelă	Nr. topo	Observaţii / Referinţe
1	faneata	NU	4.337	-	-	-	

Lungime Segmente

1) Valorile lungimilor segmentelor sunt obţinute din proiecţie în plan.

Punct început	X / Y	Punct sfârşit	X / Y	Lungime segment (** (m)
1	569.382,367 585.497,008	2	569.421,404 585.504,987	39.844
3	569.464,407 585.513,671	4	569.525,213 585.532,166	63.557
5	569.582,598 585.555,095	6	569.620,981 585.570,043	41.191
7	569.669,752 585.584,864	8	569.664,665 585.592,598	9.257
9	569.654,928 585.592,042	10	569.642,743 585.591,597	12.193

Punct început	X / Y	Punct sfârşit	X / Y	Lungime segment (** (m)
2	569.421,404 585.504,987	3	569.464,407 585.513,671	43.871
4	569.525,213 585.532,166	5	569.582,598 585.555,095	61.796
6	569.620,981 585.570,043	7	569.669,752 585.584,864	50.973
8	569.664,665 585.592,598	9	569.654,928 585.592,042	9.753
10	569.642,743 585.591,597	11	569.632,227 585.591,486	10.517

Document care conține date cu caracter personal, protejat de prevederile Regulamentului (UE) nr. 679/2016 și Legii 190/2018

Punct început	X / Y	Punct sfârşit	X / Y	Lungime segment (** (m)
11	569.632,227 585.591,486	12	569.619,931 585.590,595	12.328
13	569.613,031 585.590,206	14	569.605,464 585.588,926	7.674
15	569.598,51 585.586,979	16	569.590,776 585.584,252	8.201
17	569.583,709 585.581,303	18	569.576,643 585.575,628	9.063
19	569.570,467 585.569,897	20	569.566,906 585.565,724	5.486
21	569.564,625 585.560,327	22	569.559,729 585.556,989	5.926
23	569.551,717 585.553,205	24	569.543,997 585.550,076	8.33
25	569.538,516 585.548,546	26	569.531,366 585.547,349	7.25
27	569.524,189 585.546,097	28	569.517,067 585.544,929	7.217
29	569.516,17 585.545,78	30	569.492,16 585.534,17	26.67
31	569.466,47 585.524,66	32	569.446,21 585.522,21	20.408
33	569.413,39 585.517,34	34	569.379,76 585.511,48	34.137

Punct început	X / Y	Punct sfârşit	X / Y	Lungime segment (** (m)
12	569.619,931 585.590,595	13	569.613,031 585.590,206	6.911
14	569.605,464 585.588,926	15	569.598,51 585.586,979	7.221
16	569.590,776 585.584,252	17	569.583,709 585.581,303	7.658
18	569.576,643 585.575,628	19	569.570,467 585.569,897	8.425
20	569.566,906 585.565,724	21	569.564,625 585.560,327	5.859
22	569.559,729 585.556,989	23	569.551,717 585.553,205	8.861
24	569.543,997 585.550,076	25	569.538,516 585.548,546	5.691
26	569.531,366 585.547,349	27	569.524,189 585.546,097	7.285
28	569.517,067 585.544,929	29	569.516,17 585.545,78	1.236
30	569.492,16 585.534,17	31	569.466,47 585.524,66	27.394
32	569.446,21 585.522,21	33	569.413,39 585.517,34	33.179
34	569.379,76 585.511,48	1	569.382,367 585.497,008	14.705

**** Lungimile segmentelor sunt determinate în planul de proiecţie Stereo 70 şi sunt rotunjite la 1 milimetru.**
***** Distanţa dintre puncte este formată din segmente cumulate ce sunt mai mici decât valoarea 1 milimetru.**

Document care conține date cu caracter personal, protejat de prevederile Regulamentului (UE) nr. 679/2016 și Legii 190/2018

DATE DESPRE IMOBILUL NR. 7689

Oficiul de Cadastru şi Publicitate Imobiliară NEAMT
Biroul de Cadastru şi Publicitate Imobiliară Bicaz

A. Partea I. Descrierea imobilului

TEREN Extravilan

Adresa: Jud. Neamt, pct. 'Batu'

Nr. Crt	Nr cadastral Nr. topografic	Suprafaţa* (mp)	Observaţii / Referinţe
A1		14.494	Sector cadastral:82 Teren neimprejmuit;

B. Partea II. Proprietari şi acte

Inscrieri privitoare la dreptul de proprietate şi alte drepturi reale		Referinţe
7689 / 14/11/2023		
Act Administrativ nr. 2318, din 14/11/2023 emis de Primaria com. Damuc;		
B1	Inscrierea posesiei, drept de PROPRIETATE, dobandit prin Lege, cota actuala 1/1, cota initiala 1/1	A1
	1) **ONIGA IOAN**	

C. Partea III. SARCINI .

Inscrieri privind dezmembramintele dreptului de proprietate, drepturi reale de garanţie şi sarcini	Referinţe
NU SUNT	

Document care conține date cu caracter personal, protejat de prevederile Regulamentului (UE) nr. 679/2016 și Legii 190/2018

Anexa Nr. 1 La Partea I

Teren

Nr cadastral	Suprafaţa (mp)*	Observaţii / Referinţe
	14.494	

* Suprafaţa este determinată in planul de proiecţie Stereo 70.

DETALII LINIARE IMOBIL

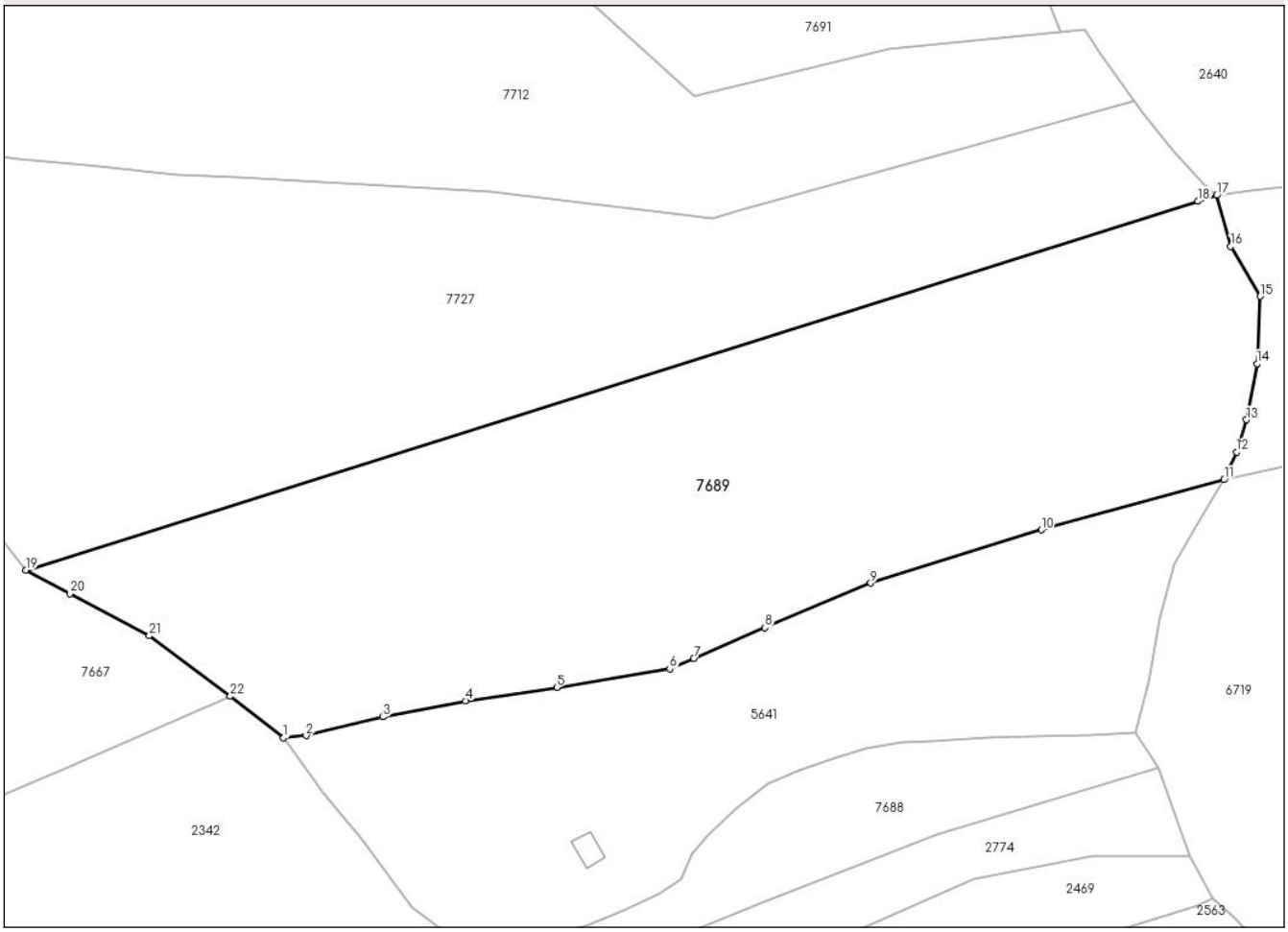

Date referitoare la teren

Crt	Categorie folosință	Intra vilan	Suprafaţa (mp)	Tarla	Parcelă	Nr. topo	Observaţii / Referinţe
1	pasune	NU	14.494	-	-	-	

Lungime Segmente

1) Valorile lungimilor segmentelor sunt obţinute din proiecţie în plan.

Punct început	X / Y	Punct sfârşit	X / Y	Lungime segment (** (m)
1	569.476,98 585.591,4	2	569.481,91 585.591,827	4.948
3	569.498,828 585.595,942	4	569.517,101 585.599,475	18.611
5	569.537,165 585.602,428	6	569.562,064 585.606,506	25.231
7	569.567,382 585.608,793	8	569.583,048 585.615,582	17.074
9	569.606,355 585.625,384	10	569.643,948 585.637,129	39.385

Punct început	X / Y	Punct sfârşit	X / Y	Lungime segment (** (m)
2	569.481,91 585.591,827	3	569.498,828 585.595,942	17.411
4	569.517,101 585.599,475	5	569.537,165 585.602,428	20.28
6	569.562,064 585.606,506	7	569.567,382 585.608,793	5.789
8	569.583,048 585.615,582	9	569.606,355 585.625,384	25.284
10	569.643,948 585.637,129	11	569.684,227 585.648,147	41.759

Document care conține date cu caracter personal, protejat de prevederile Regulamentului (UE) nr. 679/2016 și Legii 190/2018

Punct început	X / Y	Punct sfârşit	X / Y	Lungime segment (** (m)
11	569.684,227 585.648,147	12	569.686,986 585.654,246	6.694
13	569.689,164 585.661,362	14	569.691,488 585.673,705	12.56
15	569.692,214 585.688,517	16	569.685,746 585.699,505	12.75
17	569.682,656 585.710,744	18	569.678,547 585.709,452	4.307
19	569.420,194 585.628,252	20	569.429,875 585.623,089	10.972
21	569.447,379 585.613,803	22	569.465,24 585.600,48	22.283

Punct început	X / Y	Punct sfârşit	X / Y	Lungime segment (** (m)
12	569.686,986 585.654,246	13	569.689,164 585.661,362	7.442
14	569.691,488 585.673,705	15	569.692,214 585.688,517	14.83
16	569.685,746 585.699,505	17	569.682,656 585.710,744	11.656
18	569.678,547 585.709,452	19	569.420,194 585.628,252	270.813
20	569.429,875 585.623,089	21	569.447,379 585.613,803	19.815
22	569.465,24 585.600,48	1	569.476,98 585.591,4	14.842

** Lungimile segmentelor sunt determinate în planul de proiecţie Stereo 70 şi sunt rotunjite la 1 milimetru.
*** Distanţa dintre puncte este formată din segmente cumulate ce sunt mai mici decât valoarea 1 milimetru.

Document care conține date cu caracter personal, protejat de prevederile Regulamentului (UE) nr. 679/2016 și Legii 190/2018

DATE DESPRE IMOBILUL NR. 7690

Oficiul de Cadastru şi Publicitate Imobiliară NEAMT
Biroul de Cadastru şi Publicitate Imobiliară Bicaz

A. Partea I. Descrierea imobilului

TEREN Extravilan

Adresa: Jud. Neamt, pct. 'Batu'

Nr. Crt	Nr cadastral Nr. topografic	Suprafaţa* (mp)	Observaţii / Referinţe
A1		9.434	Sector cadastral:82 Teren neimprejmuit;

B. Partea II. Proprietari şi acte

Inscrieri privitoare la dreptul de proprietate şi alte drepturi reale		Referinţe
7690 / 14/11/2023		
Act Administrativ nr. 2319, din 14/11/2023 emis de Primaria com. Damuc;		
B1	Inscrierea posesiei, drept de PROPRIETATE, dobandit prin Lege, cota actuala 1/1, cota initiala 1/1	A1
	1) **ONIGA IOAN**	

C. Partea III. SARCINI .

Inscrieri privind dezmembramintele dreptului de proprietate, drepturi reale de garanţie şi sarcini	Referinţe
NU SUNT	

Document care conține date cu caracter personal, protejat de prevederile Regulamentului (UE) nr. 679/2016 și Legii 190/2018

Anexa Nr. 1 La Partea I

Teren

Nr cadastral	Suprafaţa (mp)*	Observaţii / Referinţe
	9.434	

* Suprafaţa este determinată in planul de proiecţie Stereo 70.

DETALII LINIARE IMOBIL

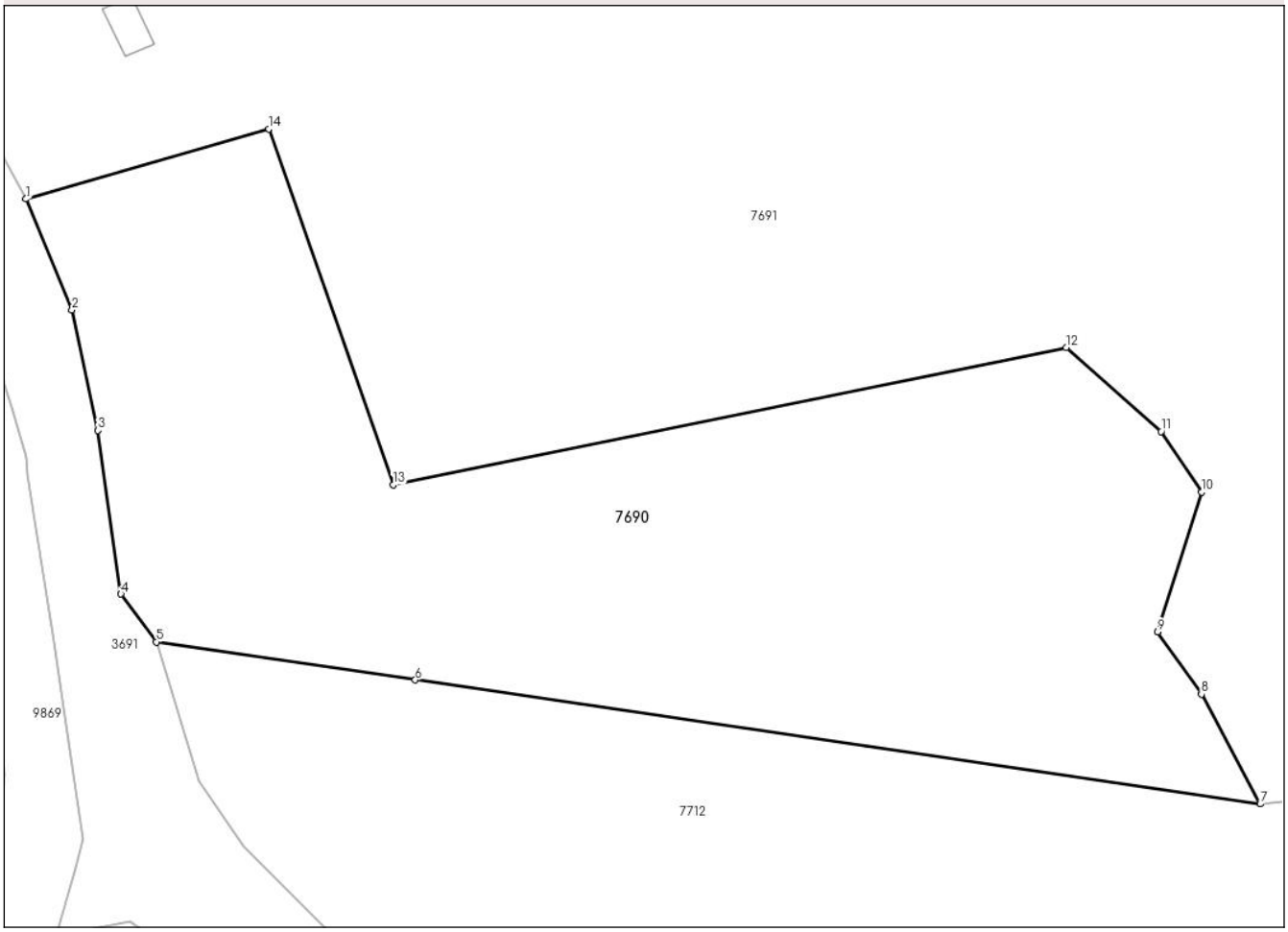

Date referitoare la teren

Crt	Categorie folosință	Intra vilan	Suprafaţa (mp)	Tarla	Parcelă	Nr. topo	Observaţii / Referinţe
1	pasune	NU	3.266	-	-	-	
2	pasune	NU	6.168	-	-	-	Pasune impadurita

Lungime Segmente
1) Valorile lungimilor segmentelor sunt obţinute din proiecţie în plan.

Punct început	X / Y	Punct sfârşit	X / Y	Lungime segment (** (m)
1	569.234,439 585.866,538	2	569.241,593 585.849,312	18.652
2	569.241,593 585.849,312	3	569.245,63 585.830,594	19.148
3	569.245,63 585.830,594	4	569.249,202 585.805,204	25.64
4	569.249,202 585.805,204	5	569.254,706 585.797,766	9.253

Document care conține date cu caracter personal, protejat de prevederile Regulamentului (UE) nr. 679/2016 și Legii 190/2018

Punct început	X / Y	Punct sfârşit	X / Y	Lungime segment (** (m)
5	569.254,706 585.797,766	6	569.294,949 585.791,865	40.673
6	569.294,949 585.791,865	7	569.426,281 585.772,607	132.736
7	569.426,281 585.772,607	8	569.417,135 585.789,647	19.339
8	569.417,135 585.789,647	9	569.410,342 585.799,323	11.822
9	569.410,342 585.799,323	10	569.417,199 585.821,036	22.77
10	569.417,199 585.821,036	11	569.410,867 585.830,442	11.339
11	569.410,867 585.830,442	12	569.396,099 585.843,471	19.694
12	569.396,099 585.843,471	13	569.291,517 585.822,142	106.735
13	569.291,517 585.822,142	14	569.272,201 585.877,428	58.563
14	569.272,201 585.877,428	1	569.234,439 585.866,538	39.301

** Lungimile segmentelor sunt determinate în planul de proiecţie Stereo 70 şi sunt rotunjite la 1 milimetru.
*** Distanţa dintre puncte este formată din segmente cumulate ce sunt mai mici decât valoarea 1 milimetru.

Document care conține date cu caracter personal, protejat de prevederile Regulamentului (UE) nr. 679/2016 și Legii 190/2018

DATE DESPRE IMOBILUL NR. 7691

Oficiul de Cadastru şi Publicitate Imobiliară NEAMT
Biroul de Cadastru şi Publicitate Imobiliară Bicaz

A. Partea I. Descrierea imobilului

TEREN Extravilan

Adresa: Jud. Neamt, Punct Glodu

Nr. Crt	Nr cadastral Nr. topografic	Suprafaţa* (mp)	Observaţii / Referinţe
A1	51090	40.750	Sector cadastral:82 Teren neimprejmuit;

Construcţii

Crt	Nr cadastral Nr. topografic	Adresa	Observaţii / Referinţe
A1.1	51090-C1	Jud. Neamt	Nr. niveluri:1; S. construita la sol:38 mp; S. construita desfasurata:38 mp; Construcție anexă (parter), an construire 2011
A1.2	51090-C2	Jud. Neamt	Nr. niveluri:1; S. construita la sol:41 mp; S. construita desfasurata:41 mp; Construcție anexă (parter), an construire 2011

B. Partea II. Proprietari şi acte

Inscrieri privitoare la dreptul de proprietate şi alte drepturi reale		Referinţe
11238 / 27/05/2019		
Hotarare Judecatoreasca nr. SC 690, din 19/04/2011 emis de Judecatoria Bicaz (in dosar nr. 296/188/2011, Proces verbal de vecinatate; hotarare judecatoreasca nr Incheiere din 21.06.2011, emis de Judecatoria Bicaz in dosar nr. 296/188/2011;hotarare judecatoreasca nr Incheiere civila din 10.08.2011, emis de Judecatoria Bicaz in dosar nr. 296/188/2011;act administrativ nr Certificat de casatorie nr. 1421 din 20.05.1989, emis de Consiliul Popular al Comunei Bicaz Chei);		
B1	Intabulare, drept de PROPRIETATE, dobandit prin Hotarare Judecatoreasca, cota actuala 1/1, cota initiala 1/1	A1, A1.1, A1.2
	1) **ONIGA GAVRIL** 2) **ONIGA LENUȚA**, -soti	

C. Partea III. SARCINI .

Inscrieri privind dezmembramintele dreptului de proprietate, drepturi reale de garanţie şi sarcini	Referinţe
NU SUNT	

Document care conține date cu caracter personal, protejat de prevederile Regulamentului (UE) nr. 679/2016 și Legii 190/2018

Anexa Nr. 1 La Partea I

Teren

Nr cadastral	Suprafaţa (mp)*	Observaţii / Referinţe
51090	40.750	

* Suprafaţa este determinată in planul de proiecţie Stereo 70.

DETALII LINIARE IMOBIL

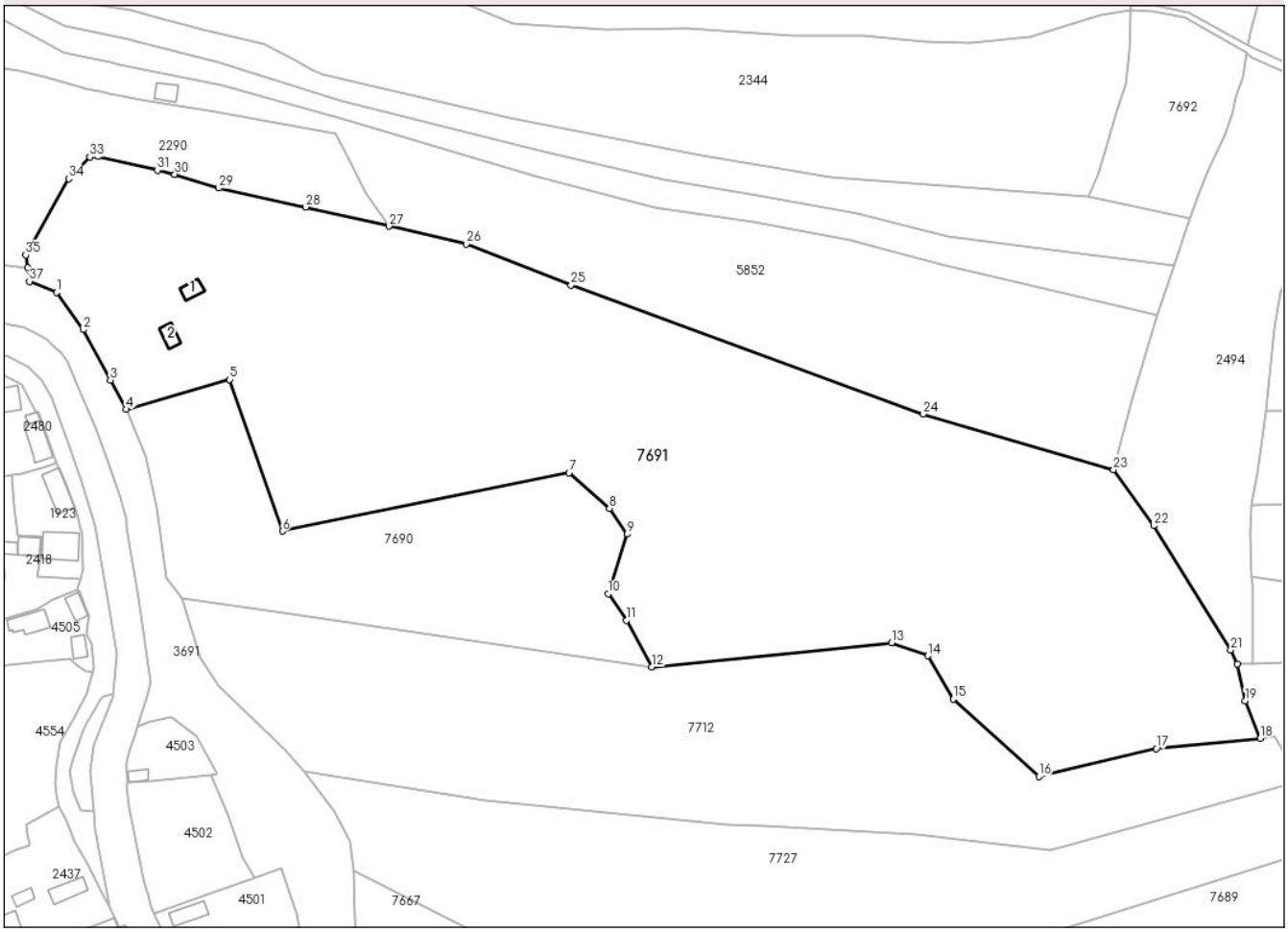

Date referitoare la teren

Crt	Categorie folosință	Intra vilan	Suprafaţa (mp)	Tarla	Parcelă	Nr. topo	Observaţii / Referinţe
1	curti constructii	NU	1.175	-	-	-	
2	neproductiv	NU	908	-	-	-	
3	pasune	NU	6.766	-	-	-	Pasune impadurita
4	pasune	NU	27.330	-	-	-	
5	pasune	NU	4.571	-	-	-	Pasune impadurita

Date referitoare la construcţii

Crt	Număr	Destinaţie construcţie	Supraf. (mp)	Situaţie juridică	Observaţii / Referinţe
A1.1	51090-C1	constructii anexa	38	Cu acte	Nr. niveluri:1; S. construita la sol:38 mp; S. construita desfasurata:38 mp; Construcție anexă (parter), an construire 2011
A1.2	51090-C2	constructii anexa	41	Cu acte	Nr. niveluri:1; S. construita la sol:41 mp; S. construita desfasurata:41 mp; Construcție anexă (parter), an construire 2011

Document care conține date cu caracter personal, protejat de prevederile Regulamentului (UE) nr. 679/2016 și Legii 190/2018

Lungime Segmente
1) Valorile lungimilor segmentelor sunt obţinute din proiecţie în plan.

Punct început	X / Y	Punct sfârşit	X / Y	Lungime segment (** (m)
1	569.209,051 585.909,175	2	569.218,775 585.895,59	16.707
3	569.228,703 585.877,176	4	569.234,439 585.866,538	12.086
5	569.272,201 585.877,428	6	569.291,517 585.822,142	58.563
7	569.396,099 585.843,471	8	569.410,867 585.830,442	19.694
9	569.417,199 585.821,036	10	569.410,342 585.799,323	22.77
11	569.417,135 585.789,647	12	569.426,281 585.772,607	19.339
13	569.513,769 585.781,486	14	569.526,991 585.776,72	14.055
15	569.536,331 585.760,886	16	569.567,559 585.732,682	42.079
17	569.610,412 585.742,937	18	569.648,336 585.746,645	38.105
19	569.642,902 585.760,286	20	569.640,049 585.773,751	13.764
21	569.637,591 585.778,835	22	569.609,527 585.824,163	53.312
23	569.594,832 585.844,568	24	569.525,245 585.864,8	72.469
25	569.396,865 585.911,89	26	569.358,64 585.926,843	41.046
27	569.330,441 585.933,35	28	569.300,044 585.940,333	31.189
29	569.268,334 585.947,198	30	569.252,216 585.952,254	16.892
31	569.245,867 585.953,727	32	569.224,112 585.958,773	22.333
33	569.221,258 585.958,599	34	569.213,549 585.950,61	11.102
35	569.197,895 585.922,861	36	569.198,494 585.918,113	4.786
37	569.199,112 585.913,209	1	569.209,051 585.909,175	10.726

Punct început	X / Y	Punct sfârşit	X / Y	Lungime segment (** (m)
2	569.218,775 585.895,59	3	569.228,703 585.877,176	20.92
4	569.234,439 585.866,538	5	569.272,201 585.877,428	39.301
6	569.291,517 585.822,142	7	569.396,099 585.843,471	106.735
8	569.410,867 585.830,442	9	569.417,199 585.821,036	11.339
10	569.410,342 585.799,323	11	569.417,135 585.789,647	11.822
12	569.426,281 585.772,607	13	569.513,769 585.781,486	87.937
14	569.526,991 585.776,72	15	569.536,331 585.760,886	18.383
16	569.567,559 585.732,682	17	569.610,412 585.742,937	44.063
18	569.648,336 585.746,645	19	569.642,902 585.760,286	14.684
20	569.640,049 585.773,751	21	569.637,591 585.778,835	5.647
22	569.609,527 585.824,163	23	569.594,832 585.844,568	25.146
24	569.525,245 585.864,8	25	569.396,865 585.911,89	136.744
26	569.358,64 585.926,843	27	569.330,441 585.933,35	28.94
28	569.300,044 585.940,333	29	569.268,334 585.947,198	32.445
30	569.252,216 585.952,254	31	569.245,867 585.953,727	6.518
32	569.224,112 585.958,773	33	569.221,258 585.958,599	2.859
34	569.213,549 585.950,61	35	569.197,895 585.922,861	31.86
36	569.198,494 585.918,113	37	569.199,112 585.913,209	4.943

** Lungimile segmentelor sunt determinate în planul de proiecţie Stereo 70 şi sunt rotunjite la 1 milimetru.
*** Distanţa dintre puncte este formată din segmente cumulate ce sunt mai mici decât valoarea 1 milimetru.

Document care conține date cu caracter personal, protejat de prevederile Regulamentului (UE) nr. 679/2016 și Legii 190/2018

DATE DESPRE IMOBILUL NR. 7692

Oficiul de Cadastru şi Publicitate Imobiliară NEAMT
Biroul de Cadastru şi Publicitate Imobiliară Bicaz

A. Partea I. Descrierea imobilului

TEREN Extravilan

Adresa: Jud. Neamt

Nr. Crt	Nr cadastral Nr. topografic	Suprafaţa* (mp)	Observaţii / Referinţe
A1	51152	2.763	Sector cadastral:82 Teren neimprejmuit;

B. Partea II. Proprietari şi acte

Inscrieri privitoare la dreptul de proprietate şi alte drepturi reale		Referinţe
23829 / 16/12/2019		
Act Notarial nr. Contract de donatie aut. nr. 3464, din 13/12/2019 emis de NP IONIŢĂ Ana;		
B1	Intabulare, drept de PROPRIETATE, cu titlu de drept de donatie, ca bun propriu,, dobandit prin Conventie, cota actuala 1/1, cota initiala 1/1	A1
	1) **DANDU IONEL**	

C. Partea III. SARCINI .

Inscrieri privind dezmembramintele dreptului de proprietate, drepturi reale de garanţie şi sarcini	Referinţe
NU SUNT	

Document care conține date cu caracter personal, protejat de prevederile Regulamentului (UE) nr. 679/2016 și Legii 190/2018

Anexa Nr. 1 La Partea I

Teren

Nr cadastral	Suprafaţa (mp)*	Observaţii / Referinţe
51152	2.763	

* Suprafaţa este determinată in planul de proiecţie Stereo 70.

DETALII LINIARE IMOBIL

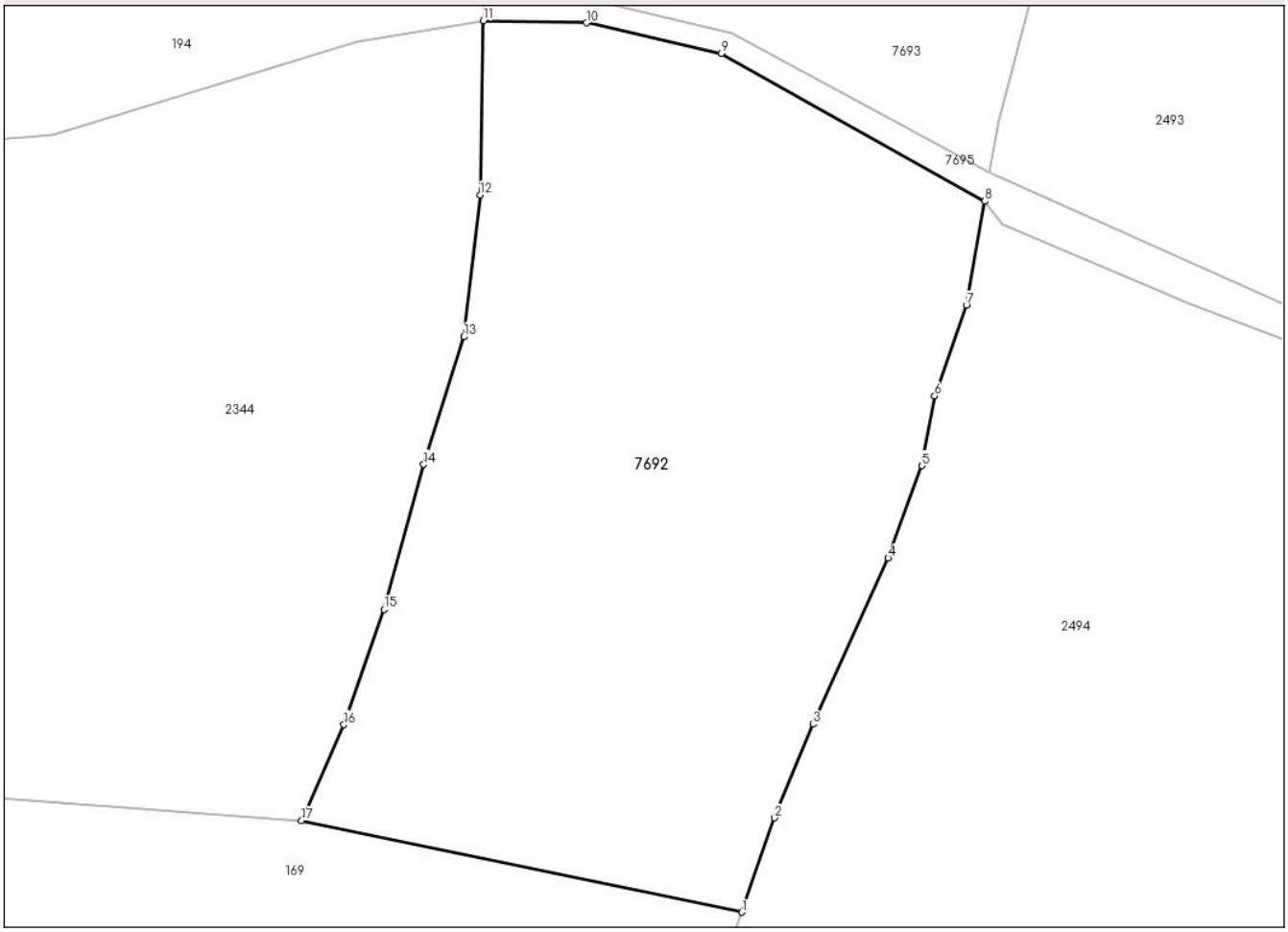

Date referitoare la teren

Crt	Categorie folosință	Intra vilan	Suprafaţa (mp)	Tarla	Parcelă	Nr. topo	Observaţii / Referinţe
1	faneata	NU	2.763	-	-	-	

Lungime Segmente
1) Valorile lungimilor segmentelor sunt obţinute din proiecţie în plan.

Punct început	X / Y	Punct sfârşit	X / Y	Lungime segment (** (m)
1	569.622,83 585.936,349	2	569.625,576 585.944,343	8.452
2	569.625,576 585.944,343	3	569.628,873 585.952,299	8.612
3	569.628,873 585.952,299	4	569.635,245 585.966,381	15.457
4	569.635,245 585.966,381	5	569.638,129 585.974,207	8.34
5	569.638,129 585.974,207	6	569.639,186 585.980,132	6.019

Document care conține date cu caracter personal, protejat de prevederile Regulamentului (UE) nr. 679/2016 și Legii 190/2018

Punct început	X / Y	Punct sfârşit	X / Y	Lungime segment (** (m)
6	569.639,186 585.980,132	7	569.641,889 585.987,822	8.151
7	569.641,889 585.987,822	8	569.643,421 585.996,651	8.961
8	569.643,421 585.996,651	9	569.621,087 586.009,178	25.607
9	569.621,087 586.009,178	10	569.609,619 586.011,784	11.76
10	569.609,619 586.011,784	11	569.600,877 586.011,959	8.744
11	569.600,877 586.011,959	12	569.600,583 585.997,169	14.793
12	569.600,583 585.997,169	13	569.599,198 585.985,147	12.102
13	569.599,198 585.985,147	14	569.595,807 585.974,323	11.343
14	569.595,807 585.974,323	15	569.592,433 585.962,021	12.756
15	569.592,433 585.962,021	16	569.589,034 585.952,251	10.344
16	569.589,034 585.952,251	17	569.585,444 585.944,106	8.901
17	569.585,444 585.944,106	1	569.622,83 585.936,349	38.182

** Lungimile segmentelor sunt determinate în planul de proiecţie Stereo 70 şi sunt rotunjite la 1 milimetru.
*** Distanţa dintre puncte este formată din segmente cumulate ce sunt mai mici decât valoarea 1 milimetru.

Document care conține date cu caracter personal, protejat de prevederile Regulamentului (UE) nr. 679/2016 și Legii 190/2018

DATE DESPRE IMOBILUL NR. 7693

Oficiul de Cadastru şi Publicitate Imobiliară NEAMT
Biroul de Cadastru şi Publicitate Imobiliară Bicaz

A. Partea I. Descrierea imobilului

TEREN Extravilan

Adresa: Jud. Neamt

Nr. Crt	Nr cadastral Nr. topografic	Suprafaţa* (mp)	Observaţii / Referinţe
A1	51153	387	Sector cadastral:82 Teren neimprejmuit;

B. Partea II. Proprietari şi acte

Inscrieri privitoare la dreptul de proprietate şi alte drepturi reale		Referinţe
23828 / 16/12/2019		
Act Notarial nr. Contract de donatie aut. nr. 3464, din 13/12/2019 emis de NP IONIŢĂ Ana;		
B1	Intabulare, drept de PROPRIETATE, cu titlu de drept de donatie, ca bun propriu,, dobandit prin Conventie, cota actuala 1/1, cota initiala 1/1	A1
	1) **DANDU IONEL**	

C. Partea III. SARCINI .

Inscrieri privind dezmembramintele dreptului de proprietate, drepturi reale de garanţie şi sarcini	Referinţe
NU SUNT	

Document care conține date cu caracter personal, protejat de prevederile Regulamentului (UE) nr. 679/2016 și Legii 190/2018

Anexa Nr. 1 La Partea I

Teren

Nr cadastral	Suprafaţa (mp)*	Observaţii / Referinţe
51153	387	

* Suprafaţa este determinată in planul de proiecţie Stereo 70.

DETALII LINIARE IMOBIL

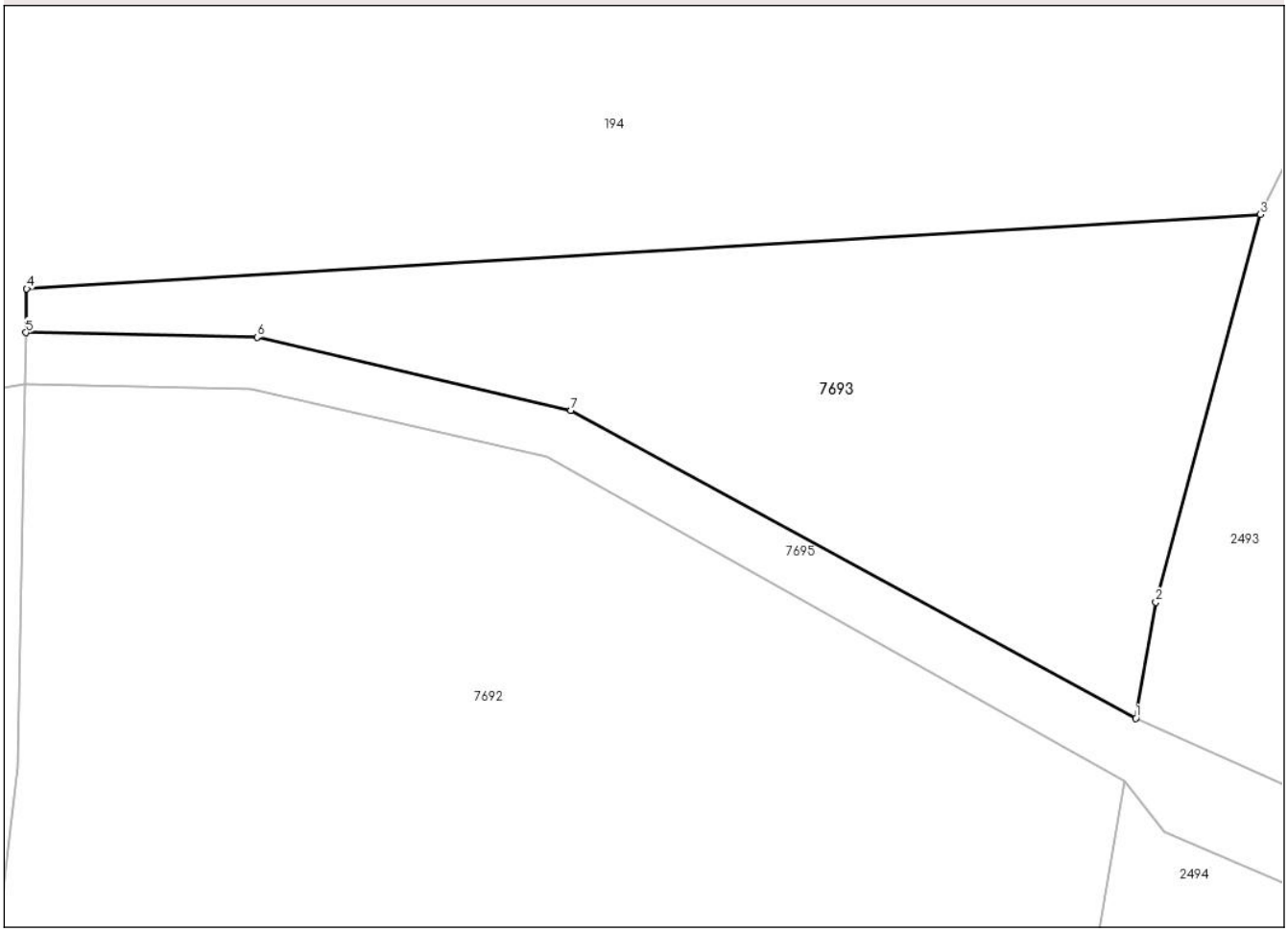

Date referitoare la teren

Crt	Categorie folosință	Intra vilan	Suprafaţa (mp)	Tarla	Parcelă	Nr. topo	Observaţii / Referinţe
1	faneata	NU	387	-	-	-	

Lungime Segmente
1) Valorile lungimilor segmentelor sunt obţinute din proiecţie în plan.

Punct început	X / Y	Punct sfârşit	X / Y	Lungime segment (** (m)
1	569.643,837 585.999,051	2	569.644,616 586.003,54	4.556
2	569.644,616 586.003,54	3	569.648,656 586.018,519	15.514
3	569.648,656 586.018,519	4	569.600,95 586.015,648	47.792
4	569.600,95 586.015,648	5	569.600,916 586.013,958	1.69
5	569.600,916 586.013,958	6	569.609,863 586.013,78	8.949

Document care conține date cu caracter personal, protejat de prevederile Regulamentului (UE) nr. 679/2016 și Legii 190/2018

Punct început	X / Y	Punct sfârşit	X / Y	Lungime segment (** (m)
6	569.609,863 586.013,78	7	569.621,992 586.010,948	12.455
7	569.621,992 586.010,948	1	569.643,837 585.999,051	24.875

** Lungimile segmentelor sunt determinate în planul de proiecţie Stereo 70 şi sunt rotunjite la 1 milimetru.
*** Distanţa dintre puncte este formată din segmente cumulate ce sunt mai mici decât valoarea 1 milimetru.

Document care conține date cu caracter personal, protejat de prevederile Regulamentului (UE) nr. 679/2016 și Legii 190/2018

DATE DESPRE IMOBILUL NR. 7694

Oficiul de Cadastru şi Publicitate Imobiliară NEAMT
Biroul de Cadastru şi Publicitate Imobiliară Bicaz

A. Partea I. Descrierea imobilului

TEREN Extravilan

Adresa: Jud. Neamt, pct. 'Damuc'

Nr. Crt	Nr cadastral Nr. topografic	Suprafaţa* (mp)	Observaţii / Referinţe
A1		4.849	Sector cadastral:82 Teren neimprejmuit;

B. Partea II. Proprietari şi acte

Inscrieri privitoare la dreptul de proprietate şi alte drepturi reale		Referinţe
7694 / 14/11/2023		
Act Normativ nr. 7, din 13/03/1996 emis de PARLAMENTUL ROMANIEI;		
B1	Inscrierea provizorie, drept de PROPRIETATE, dobandit prin Lege, cota actuala 1/1, cota initiala 1/1	A1
	1) **COMUNA DĂMUC**, CIF:2614422, PROPRIETAR NEIDENTIFICAT	

C. Partea III. SARCINI .

Inscrieri privind dezmembramintele dreptului de proprietate, drepturi reale de garanţie şi sarcini	Referinţe
NU SUNT	

Document care conține date cu caracter personal, protejat de prevederile Regulamentului (UE) nr. 679/2016 și Legii 190/2018

Anexa Nr. 1 La Partea I

Teren

Nr cadastral	Suprafaţa (mp)*	Observaţii / Referinţe
	4.849	

* Suprafaţa este determinată in planul de proiecţie Stereo 70.

DETALII LINIARE IMOBIL

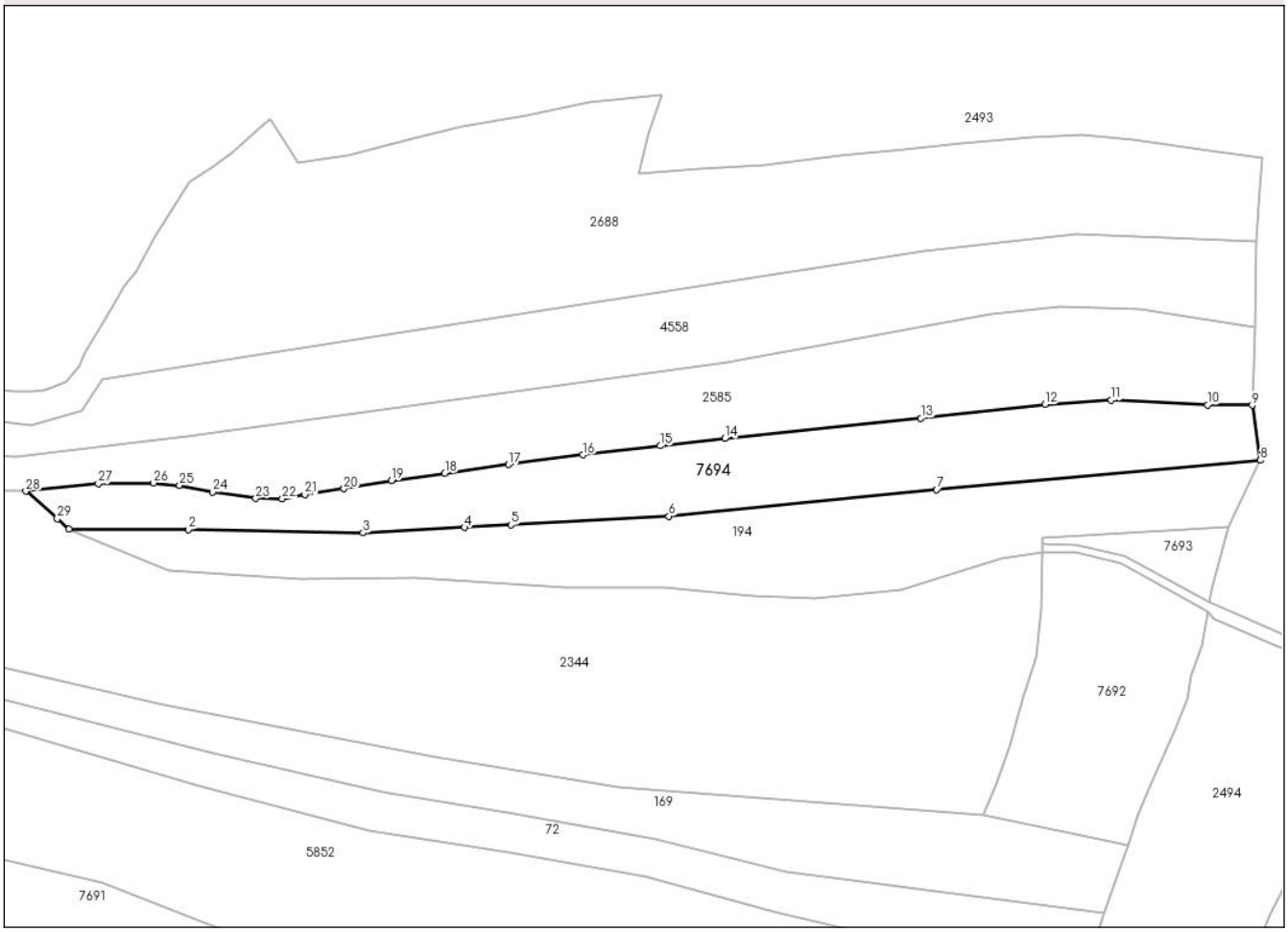

Date referitoare la teren

Crt	Categorie folosință	Intra vilan	Suprafaţa (mp)	Tarla	Parcelă	Nr. topo	Observaţii / Referinţe
1	faneata	NU	110	-	-	-	
2	drum	NU	351	-	-	-	
3	faneata	NU	515	-	-	-	
4	faneata	NU	3.873	-	-	-	

Lungime Segmente

1) Valorile lungimilor segmentelor sunt obţinute din proiecţie în plan.

Punct început	X / Y	Punct sfârşit	X / Y	Lungime segment (** (m)
1	569.349,96 586.017,816	2	569.380,741 586.017,749	30.781
3	569.425,78 586.016,843	4	569.451,85 586.018,268	26.109
5	569.463,882 586.018,925	6	569.504,535 586.021,147	40.714

Punct început	X / Y	Punct sfârşit	X / Y	Lungime segment (** (m)
2	569.380,741 586.017,749	3	569.425,78 586.016,843	45.048
4	569.451,85 586.018,268	5	569.463,882 586.018,925	12.05
6	569.504,535 586.021,147	7	569.573,55 586.028,006	69.355

Document care conține date cu caracter personal, protejat de prevederile Regulamentului (UE) nr. 679/2016 și Legii 190/2018

Punct început	X / Y	Punct sfârşit	X / Y	Lungime segment (** (m)
7	569.573,55 586.028,006	8	569.656,981 586.035,536	83.77
9	569.654,884 586.049,701	10	569.643,373 586.049,846	11.512
11	569.618,589 586.051,076	12	569.601,473 586.049,943	17.153
13	569.569,537 586.046,417	14	569.518,965 586.041,143	50.846
15	569.502,334 586.039,266	16	569.482,403 586.036,969	20.063
17	569.463,281 586.034,445	18	569.446,812 586.032,212	16.62
19	569.433,093 586.030,336	20	569.420,83 586.028,2	12.448
21	569.410,735 586.026,712	22	569.404,911 586.025,612	5.927
23	569.398,084 586.025,709	24	569.386,986 586.027,391	11.225
25	569.378,476 586.029,106	26	569.371,779 586.029,721	6.725
27	569.357,554 586.029,509	28	569.338,86 586.027,59	18.792
29	569.346,956 586.020,462	1	569.349,96 586.017,816	4.003

Punct început	X / Y	Punct sfârşit	X / Y	Lungime segment (** (m)
8	569.656,981 586.035,536	9	569.654,884 586.049,701	14.319
10	569.643,373 586.049,846	11	569.618,589 586.051,076	24.815
12	569.601,473 586.049,943	13	569.569,537 586.046,417	32.13
14	569.518,965 586.041,143	15	569.502,334 586.039,266	16.737
16	569.482,403 586.036,969	17	569.463,281 586.034,445	19.288
18	569.446,812 586.032,212	19	569.433,093 586.030,336	13.847
20	569.420,83 586.028,2	21	569.410,735 586.026,712	10.204
22	569.404,911 586.025,612	23	569.398,084 586.025,709	6.828
24	569.386,986 586.027,391	25	569.378,476 586.029,106	8.681
26	569.371,779 586.029,721	27	569.357,554 586.029,509	14.227
28	569.338,86 586.027,59	29	569.346,956 586.020,462	10.787

** Lungimile segmentelor sunt determinate în planul de proiecţie Stereo 70 şi sunt rotunjite la 1 milimetru.
*** Distanţa dintre puncte este formată din segmente cumulate ce sunt mai mici decât valoarea 1 milimetru.

Document care conține date cu caracter personal, protejat de prevederile Regulamentului (UE) nr. 679/2016 și Legii 190/2018

DATE DESPRE IMOBILUL NR. 7695

Oficiul de Cadastru şi Publicitate Imobiliară NEAMT
Biroul de Cadastru şi Publicitate Imobiliară Bicaz

A. Partea I. Descrierea imobilului

TEREN Extravilan

Adresa: Jud. Neamt, pct. 'Damuc'

Nr. Crt	Nr cadastral Nr. topografic	Suprafaţa* (mp)	Observaţii / Referinţe
A1		1.476	Sector cadastral:82 Teren neimprejmuit;

B. Partea II. Proprietari şi acte

Inscrieri privitoare la dreptul de proprietate şi alte drepturi reale		Referinţe
7695 / 14/11/2023		
Act Normativ nr. 7, din 13/03/1996 emis de PARLAMENTUL ROMANIEI;		
B1	Inscrierea provizorie, drept de PROPRIETATE, dobandit prin Lege, cota actuala 1/1, cota initiala 1/1	A1
	1) **COMUNA DĂMUC**, CIF:2614422, PROPRIETAR NEIDENTIFICAT	

C. Partea III. SARCINI .

Inscrieri privind dezmembramintele dreptului de proprietate, drepturi reale de garanţie şi sarcini	Referinţe
NU SUNT	

Anexa Nr. 1 La Partea I

Teren

Nr cadastral	Suprafaţa (mp)*	Observaţii / Referinţe
	1.476	

* Suprafaţa este determinată in planul de proiecţie Stereo 70.

DETALII LINIARE IMOBIL

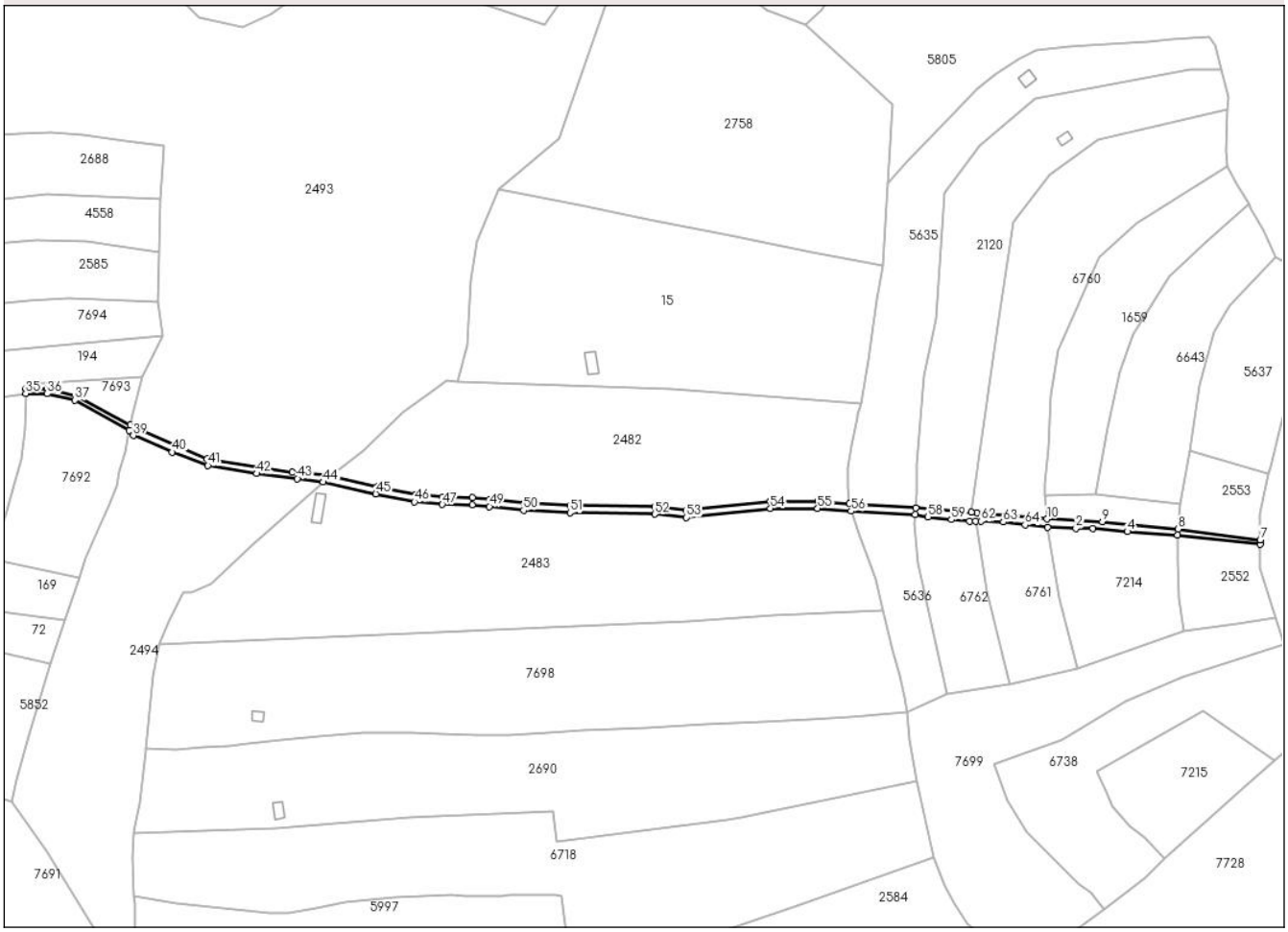

Date referitoare la teren

Crt	Categorie folosință	Intra vilan	Suprafaţa (mp)	Tarla	Parcelă	Nr. topo	Observaţii / Referinţe
1	drum	NU	1.476	-	-	-	

Lungime Segmente

1) Valorile lungimilor segmentelor sunt obţinute din proiecţie în plan.

Punct început	X / Y	Punct sfârşit	X / Y	Lungime segment
1	570.020,741 585.956,883	2	570.032,344 585.956,494	11.61
4	570.053,475 585.955,213	5	570.074,134 585.953,765	20.71
7	570.108,019 585.951,878	8	570.074,249 585.956,239	34.05
10	570.020,47 585.960,394	11	569.994,383 585.962,818	26.199
13	569.989,311 585.963,192	14	569.972,437 585.964,438	16.92
16	569.939,244 585.966,698	17	569.926,309 585.967,665	12.971

Punct început	X / Y	Punct sfârşit	X / Y	Lungime segment
2	570.032,344 585.956,494	3	570.039,281 585.956,6	6.938
5	570.074,134 585.953,765	6	570.108,042 585.949,942	34.123
8	570.074,249 585.956,239	9	570.043,123 585.959,268	31.273
11	569.994,383 585.962,818	12	569.991,672 585.963,018	2.718
14	569.972,437 585.964,438	15	569.966,463 585.964,856	5.989
17	569.926,309 585.967,665	18	569.906,638 585.967,665	19.671

Punct început	X / Y	Punct sfârşit	X / Y	Lungime segment
3	570.039,281 585.956,6	4	570.053,475 585.955,213	14.262
6	570.108,042 585.949,942	7	570.108,019 585.951,878	1.936
9	570.043,123 585.959,268	10	570.020,47 585.960,394	22.681
12	569.991,672 585.963,018	13	569.989,311 585.963,192	2.367
15	569.966,463 585.964,856	16	569.939,244 585.966,698	27.281
18	569.906,638 585.967,665	19	569.872,289 585.963,95	34.549

Document care conține date cu caracter personal, protejat de prevederile Regulamentului (UE) nr. 679/2016 și Legii 190/2018

Punct început	X / Y	Punct sfârşit	X / Y	Lungime segment
19	569.872,289 585.963,95	20	569.859,411 585.965,346	12.953
22	569.805,581 585.966,94	23	569.791,624 585.968,534	14.048
25	569.772,127 585.969,305	26	569.760,994 585.970,388	11.186
28	569.724,354 585.978,357	29	569.710,335 585.979,515	14.067
31	569.643,837 585.999,051	32	569.621,992 586.010,948	24.875
34	569.600,916 586.013,958	35	569.600,877 586.011,959	1.999
37	569.621,087 586.009,178	38	569.643,421 585.996,651	25.607
40	569.660,939 585.987,864	41	569.675,718 585.982,291	15.795
43	569.712,425 585.976,961	44	569.723,056 585.975,573	10.721
46	569.760,542 585.967,418	47	569.771,975 585.966,306	11.487
49	569.791,306 585.965,551	50	569.805,33 585.963,949	14.115
52	569.859,225 585.962,349	53	569.872,288 585.960,933	13.14
55	569.926,197 585.964,665	56	569.939,863 585.963,643	13.704
58	569.971,559 585.961,197	59	569.981,148 585.960,117	9.65
61	569.991,104 585.959,503	62	569.993,237 585.959,441	2.134
64	570.011,399 585.957,956	1	570.020,741 585.956,883	9.403

Punct început	X / Y	Punct sfârşit	X / Y	Lungime segment
20	569.859,411 585.965,346	21	569.824,532 585.965,912	34.884
23	569.791,624 585.968,534	24	569.784,371 585.969,254	7.289
26	569.760,994 585.970,388	27	569.745,278 585.973,653	16.052
29	569.710,335 585.979,515	30	569.675,365 585.985,007	35.399
32	569.621,992 586.010,948	33	569.609,863 586.013,78	12.455
35	569.600,877 586.011,959	36	569.609,619 586.011,784	8.744
38	569.643,421 585.996,651	39	569.644,948 585.994,648	2.519
41	569.675,718 585.982,291	42	569.695,707 585.979,02	20.255
44	569.723,056 585.975,573	45	569.744,644 585.970,721	22.127
47	569.771,975 585.966,306	48	569.784,216 585.966,254	12.241
50	569.805,33 585.963,949	51	569.824,427 585.962,913	19.125
53	569.872,288 585.960,933	54	569.906,8 585.964,665	34.713
56	569.939,863 585.963,643	57	569.966,296 585.962,225	26.471
59	569.981,148 585.960,117	60	569.988,576 585.959,577	7.448
62	569.993,237 585.959,441	63	570.002,486 585.959,171	9.253

Punct început	X / Y	Punct sfârşit	X / Y	Lungime segment
21	569.824,532 585.965,912	22	569.805,581 585.966,94	18.979
24	569.784,371 585.969,254	25	569.772,127 585.969,305	12.244
27	569.745,278 585.973,653	28	569.724,354 585.978,357	21.446
30	569.675,365 585.985,007	31	569.643,837 585.999,051	34.514
33	569.609,863 586.013,78	34	569.600,916 586.013,958	8.949
36	569.609,619 586.011,784	37	569.621,087 586.009,178	11.76
39	569.644,948 585.994,648	40	569.660,939 585.987,864	17.371
42	569.695,707 585.979,02	43	569.712,425 585.976,961	16.844
45	569.744,644 585.970,721	46	569.760,542 585.967,418	16.237
48	569.784,216 585.966,254	49	569.791,306 585.965,551	7.125
51	569.824,427 585.962,913	52	569.859,225 585.962,349	34.803
54	569.906,8 585.964,665	55	569.926,197 585.964,665	19.397
57	569.966,296 585.962,225	58	569.971,559 585.961,197	5.362
60	569.988,576 585.959,577	61	569.991,104 585.959,503	2.529
63	570.002,486 585.959,171	64	570.011,399 585.957,956	8.995

**** Lungimile segmentelor sunt determinate în planul de proiecţie Stereo 70 şi sunt rotunjite la 1 milimetru.**
***** Distanţa dintre puncte este formată din segmente cumulate ce sunt mai mici decât valoarea 1 milimetru.**

Document care conține date cu caracter personal, protejat de prevederile Regulamentului (UE) nr. 679/2016 și Legii 190/2018

DATE DESPRE IMOBILUL NR. 7696

Oficiul de Cadastru şi Publicitate Imobiliară NEAMT
Biroul de Cadastru şi Publicitate Imobiliară Bicaz

A. Partea I. Descrierea imobilului

TEREN Extravilan

Adresa: Jud. Neamt, pct. 'Glodu'

Nr. Crt	Nr cadastral Nr. topografic	Suprafaţa* (mp)	Observaţii / Referinţe
A1		6.656	Sector cadastral:82 Teren neimprejmuit;

B. Partea II. Proprietari şi acte

Inscrieri privitoare la dreptul de proprietate şi alte drepturi reale		Referinţe
7696 / 14/11/2023		
Act Administrativ nr. 2327, din 14/11/2023 emis de Primaria com. Damuc;		
B1	Inscrierea posesiei, drept de PROPRIETATE, dobandit prin Lege, cota actuala 1/1, cota initiala 1/1	A1
	1) **COJOCARU ELENA**	

C. Partea III. SARCINI .

Inscrieri privind dezmembramintele dreptului de proprietate, drepturi reale de garanţie şi sarcini	Referinţe
NU SUNT	

Document care conține date cu caracter personal, protejat de prevederile Regulamentului (UE) nr. 679/2016 și Legii 190/2018

Anexa Nr. 1 La Partea I

Teren

Nr cadastral	Suprafaţa (mp)*	Observaţii / Referinţe
	6.656	

* Suprafaţa este determinată in planul de proiecţie Stereo 70.

DETALII LINIARE IMOBIL

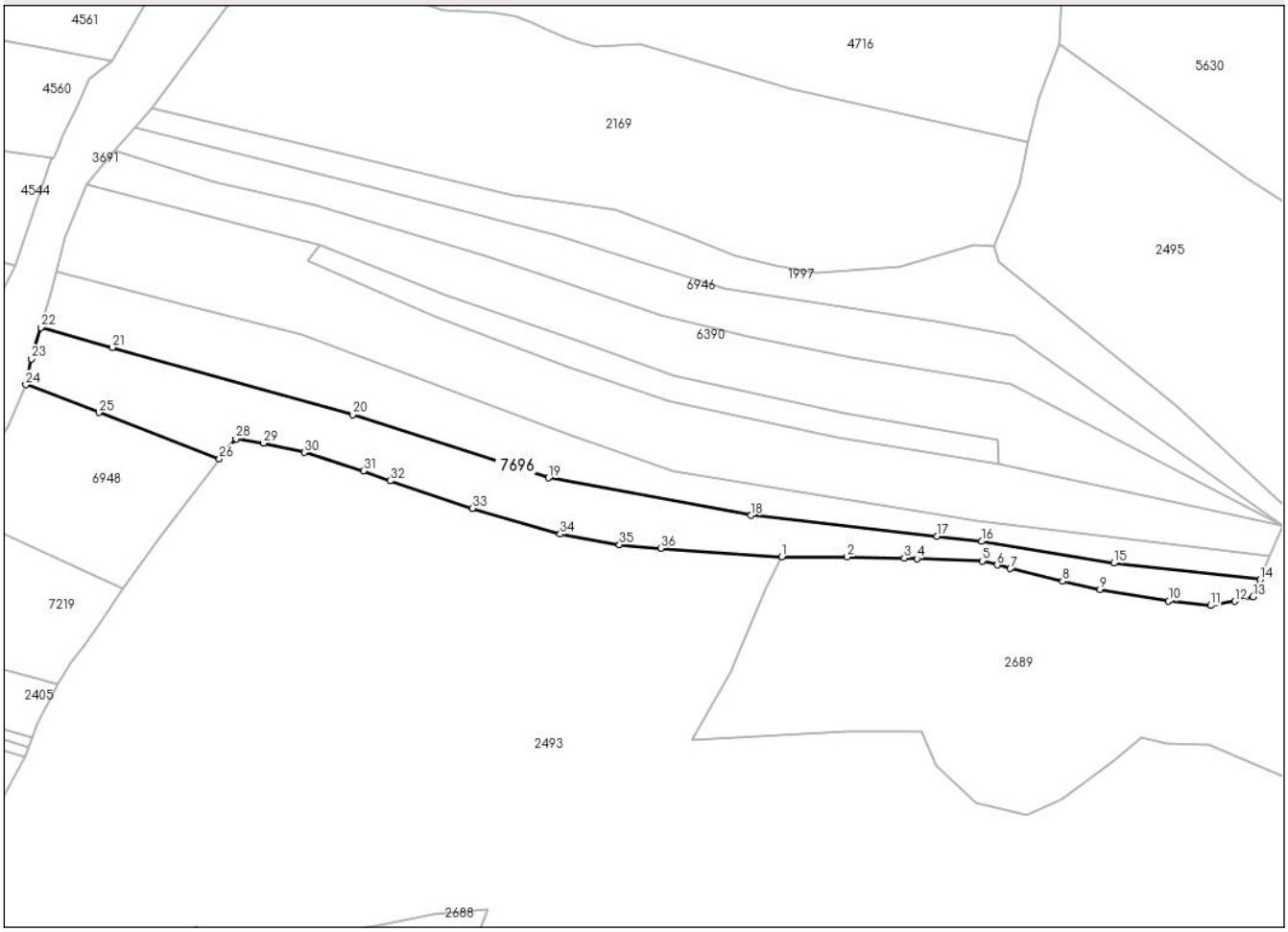

Date referitoare la teren

Crt	Categorie folosință	Intra vilan	Suprafaţa (mp)	Tarla	Parcelă	Nr. topo	Observaţii / Referinţe
1	pasune	NU	546	-	-	-	Pasune impadurita
2	faneata	NU	5.074	-	-	-	
3	pasune	NU	1.036	-	-	-	Pasune impadurita

Lungime Segmente

1) Valorile lungimilor segmentelor sunt obţinute din proiecţie în plan.

Punct început	X / Y	Punct sfârşit	X / Y	Lungime segment (** (m)
1	569.605,011 586.251,652	2	569.627,662 586.251,61	22.651
3	569.647,479 586.251,16	4	569.651,846 586.251,001	4.37
5	569.674,421 586.250,177	6	569.679,715 586.248,778	5.476
7	569.684,179 586.247,558	8	569.702,355 586.243,137	18.706

Punct început	X / Y	Punct sfârşit	X / Y	Lungime segment (** (m)
2	569.627,662 586.251,61	3	569.647,479 586.251,16	19.822
4	569.651,846 586.251,001	5	569.674,421 586.250,177	22.59
6	569.679,715 586.248,778	7	569.684,179 586.247,558	4.628
8	569.702,355 586.243,137	9	569.715,366 586.240,351	13.306

Document care conține date cu caracter personal, protejat de prevederile Regulamentului (UE) nr. 679/2016 și Legii 190/2018

Punct început	X / Y	Punct sfârşit	X / Y	Lungime segment (** (m)
9	569.715,366 586.240,351	10	569.739,136 586.236,26	24.119
11	569.753,691 586.234,782	12	569.762,039 586.236,198	8.467
13	569.768,426 586.237,856	14	569.770,896 586.243,779	6.417
15	569.720,1 586.249,455	16	569.674,244 586.256,996	46.472
17	569.658,855 586.258,723	18	569.594,352 586.265,963	64.908
19	569.524,04 586.279,007	20	569.456,173 586.300,814	71.284
21	569.372,866 586.324,127	22	569.348,058 586.331,069	25.761
23	569.344,8 586.320,168	24	569.342,849 586.311,226	9.152
25	569.368,151 586.301,581	26	569.409,997 586.285,628	44.784
27	569.411,627 586.287,974	28	569.415,686 586.292,538	6.108
29	569.425,215 586.291,023	30	569.439,389 586.287,813	14.533
31	569.459,983 586.281,352	32	569.469,089 586.277,98	9.71
33	569.497,659 586.268,41	34	569.528,106 586.259,526	31.717
35	569.548,68 586.255,831	36	569.563,076 586.254,6	14.449

Punct început	X / Y	Punct sfârşit	X / Y	Lungime segment (** (m)
10	569.739,136 586.236,26	11	569.753,691 586.234,782	14.63
12	569.762,039 586.236,198	13	569.768,426 586.237,856	6.599
14	569.770,896 586.243,779	15	569.720,1 586.249,455	51.112
16	569.674,244 586.256,996	17	569.658,855 586.258,723	15.486
18	569.594,352 586.265,963	19	569.524,04 586.279,007	71.512
20	569.456,173 586.300,814	21	569.372,866 586.324,127	86.508
22	569.348,058 586.331,069	23	569.344,8 586.320,168	11.377
24	569.342,849 586.311,226	25	569.368,151 586.301,581	27.078
26	569.409,997 586.285,628	27	569.411,627 586.287,974	2.857
28	569.415,686 586.292,538	29	569.425,215 586.291,023	9.649
30	569.439,389 586.287,813	31	569.459,983 586.281,352	21.584
32	569.469,089 586.277,98	33	569.497,659 586.268,41	30.13
34	569.528,106 586.259,526	35	569.548,68 586.255,831	20.903
36	569.563,076 586.254,6	1	569.605,011 586.251,652	42.038

**** Lungimile segmentelor sunt determinate în planul de proiecţie Stereo 70 şi sunt rotunjite la 1 milimetru.**
***** Distanţa dintre puncte este formată din segmente cumulate ce sunt mai mici decât valoarea 1 milimetru.**

Document care conține date cu caracter personal, protejat de prevederile Regulamentului (UE) nr. 679/2016 și Legii 190/2018

DATE DESPRE IMOBILUL NR. 7697

Oficiul de Cadastru şi Publicitate Imobiliară NEAMT
Biroul de Cadastru şi Publicitate Imobiliară Bicaz

A. Partea I. Descrierea imobilului

TEREN Extravilan

Adresa: Jud. Neamt

Nr. Crt	Nr cadastral Nr. topografic	Suprafaţa* (mp)	Observaţii / Referinţe
A1	51431	2.098	Sector cadastral:82 Teren neimprejmuit;

B. Partea II. Proprietari şi acte

Inscrieri privitoare la dreptul de proprietate şi alte drepturi reale		Referinţe
18022 / 22/09/2021		
Act Notarial nr. Contract de donatie aut. nr. 2032, din 21/09/2021 emis de NP Mirsu Maria;		
B1	Intabulare, drept de PROPRIETATE, cu titlu de drept de donatie, ca bun propriu,, dobandit prin Conventie, cota actuala 1/1, cota initiala 1/1	A1
	1) **COVASAN CRISTIAN**	

C. Partea III. SARCINI .

Inscrieri privind dezmembramintele dreptului de proprietate, drepturi reale de garanţie şi sarcini	Referinţe
NU SUNT	

Document care conține date cu caracter personal, protejat de prevederile Regulamentului (UE) nr. 679/2016 și Legii 190/2018

Anexa Nr. 1 La Partea I

Teren

Nr cadastral	Suprafaţa (mp)*	Observaţii / Referinţe
51431	2.098	

* Suprafaţa este determinată in planul de proiecţie Stereo 70.

DETALII LINIARE IMOBIL

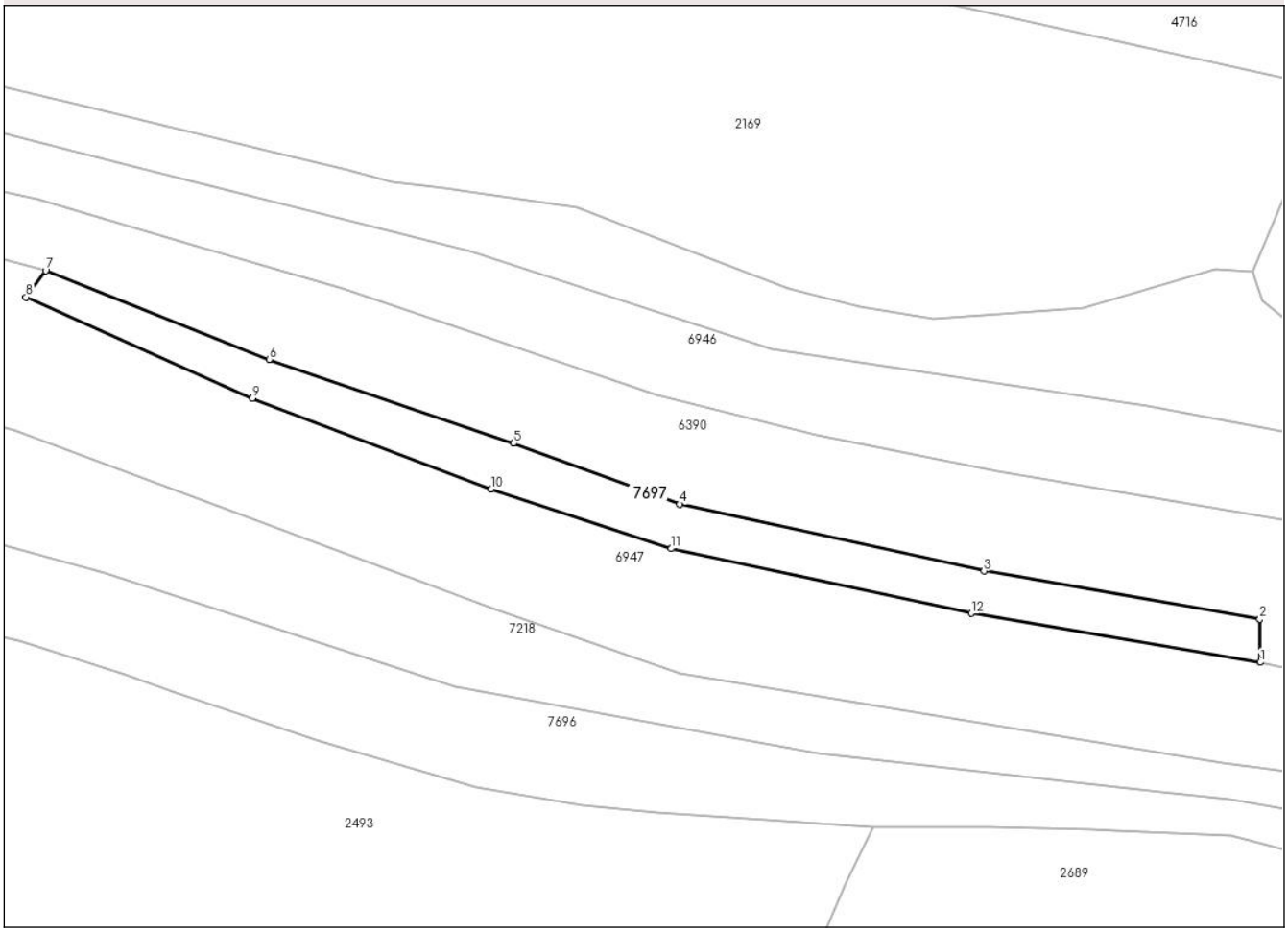

Date referitoare la teren

Crt	Categorie folosință	Intra vilan	Suprafaţa (mp)	Tarla	Parcelă	Nr. topo	Observaţii / Referinţe
1	faneata	NU	2.098	-	-	-	

Lungime Segmente
1) Valorile lungimilor segmentelor sunt obţinute din proiecţie în plan.

Punct început	X / Y	Punct sfârşit	X / Y	Lungime segment (** (m)
1	569.680,121 586.283,612	2	569.680,052 586.291,958	8.346
2	569.680,052 586.291,958	3	569.626,571 586.301,299	54.291
3	569.626,571 586.301,299	4	569.567,534 586.314,242	60.439
4	569.567,534 586.314,242	5	569.535,293 586.326,014	34.323
5	569.535,293 586.326,014	6	569.487,938 586.342,291	50.074

Document care conține date cu caracter personal, protejat de prevederile Regulamentului (UE) nr. 679/2016 și Legii 190/2018

Punct început	X / Y	Punct sfârşit	X / Y	Lungime segment (** (m)
6	569.487,938 586.342,291	7	569.444,587 586.359,503	46.643
7	569.444,587 586.359,503	8	569.440,772 586.354,363	6.401
8	569.440,772 586.354,363	9	569.484,682 586.334,762	48.086
9	569.484,682 586.334,762	10	569.531,025 586.317,176	49.568
10	569.531,025 586.317,176	11	569.565,911 586.305,632	36.746
11	569.565,911 586.305,632	12	569.624,062 586.293,114	59.483
12	569.624,062 586.293,114	1	569.680,121 586.283,612	56.859

** Lungimile segmentelor sunt determinate în planul de proiecţie Stereo 70 şi sunt rotunjite la 1 milimetru.
*** Distanţa dintre puncte este formată din segmente cumulate ce sunt mai mici decât valoarea 1 milimetru.

Document care conține date cu caracter personal, protejat de prevederile Regulamentului (UE) nr. 679/2016 și Legii 190/2018

DATE DESPRE IMOBILUL NR. 7698

Oficiul de Cadastru şi Publicitate Imobiliară NEAMT
Biroul de Cadastru şi Publicitate Imobiliară Bicaz

A. Partea I. Descrierea imobilului

TEREN Extravilan

Adresa: Jud. Neamt, pct. 'Damuc'

Nr. Crt	Nr cadastral Nr. topografic	Suprafaţa* (mp)	Observaţii / Referinţe
A1		12.988	Sector cadastral:82 Teren neimprejmuit;

Construcţii

Crt	Nr cadastral Nr. topografic	Adresa	Observaţii / Referinţe
A1.1		Jud. Neamt	Nr. niveluri:1; S. construita la sol:18 mp;

B. Partea II. Proprietari şi acte

Inscrieri privitoare la dreptul de proprietate şi alte drepturi reale		Referinţe
7698 / 14/11/2023		
Act Normativ nr. 7, din 13/03/1996 emis de PARLAMENTUL ROMANIEI;		
B1	Inscrierea provizorie, drept de PROPRIETATE, dobandit prin Lege, cota actuala 1/1, cota initiala 1/1	A1, A1.1
	1) **COMUNA DĂMUC**, CIF:2614422, PROPRIETAR NEIDENTIFICAT	

C. Partea III. SARCINI .

Inscrieri privind dezmembramintele dreptului de proprietate, drepturi reale de garanţie şi sarcini	Referinţe
NU SUNT	

Document care conține date cu caracter personal, protejat de prevederile Regulamentului (UE) nr. 679/2016 și Legii 190/2018

Anexa Nr. 1 La Partea I

Teren

Nr cadastral	Suprafaţa (mp)*	Observaţii / Referinţe
	12.988	

* Suprafaţa este determinată in planul de proiecţie Stereo 70.

DETALII LINIARE IMOBIL

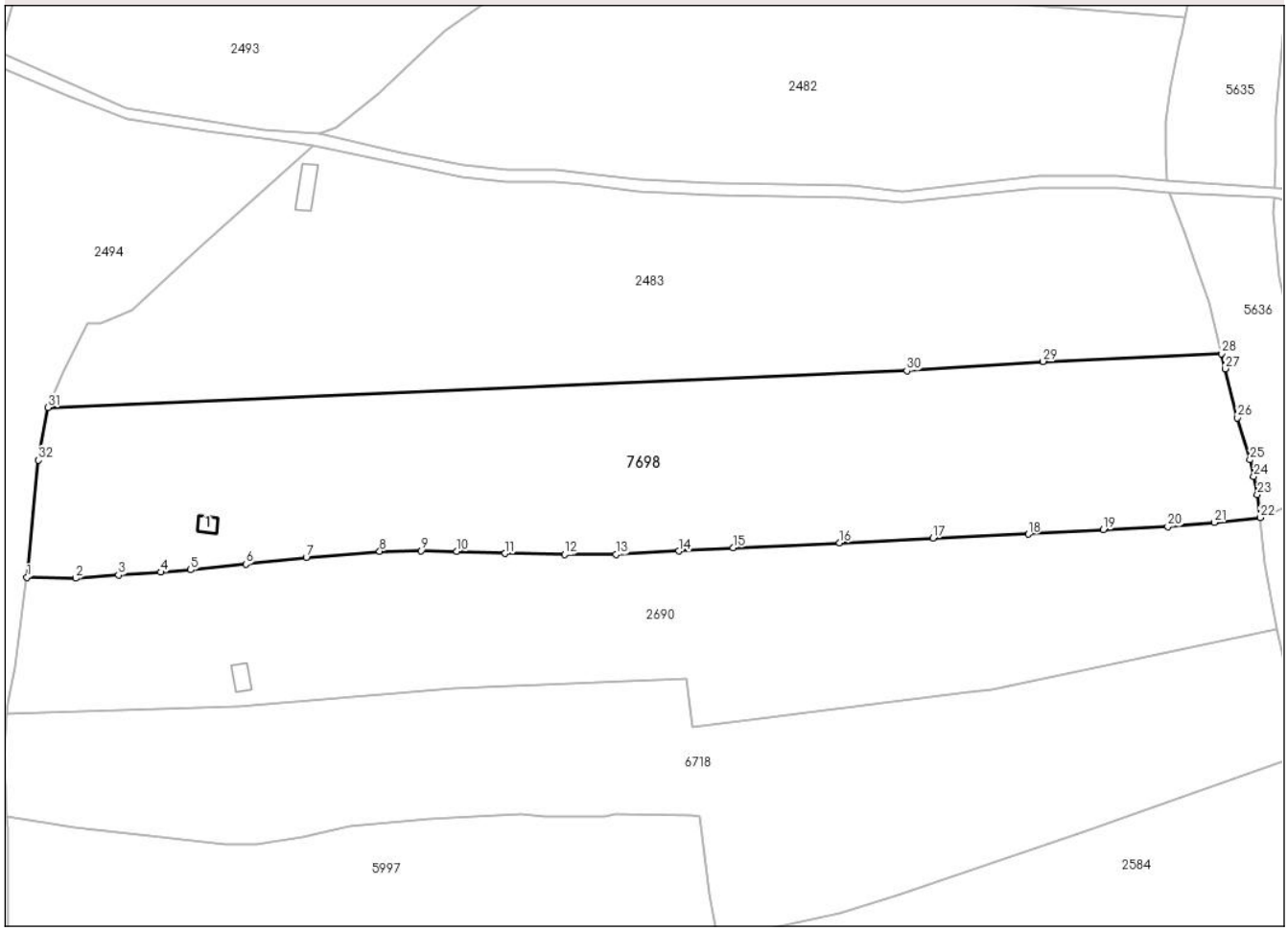

Date referitoare la teren

Crt	Categorie folosință	Intra vilan	Suprafaţa (mp)	Tarla	Parcelă	Nr. topo	Observaţii / Referinţe
1	faneata	NU	12.988	-	-	-	

Date referitoare la construcţii

Crt	Număr	Destinaţie construcţie	Supraf. (mp)	Situaţie juridică	Observaţii / Referinţe
A1.1		constructii anexa	18	Cu acte	Nr. niveluri:1; S. construita la sol:18 mp;

Lungime Segmente

1) Valorile lungimilor segmentelor sunt obţinute din proiecţie în plan.

Punct început	X / Y	Punct sfârşit	X / Y	Lungime segment (** (m)
1	569.650,355 585.866,162	2	569.662,711 585.865,909	12.359
3	569.673,602 585.866,769	4	569.684,248 585.867,465	10.669
5	569.691,864 585.868,079	6	569.705,826 585.869,471	14.031
7	569.721,139 585.871,191	8	569.739,728 585.872,747	18.654

Punct început	X / Y	Punct sfârşit	X / Y	Lungime segment (** (m)
2	569.662,711 585.865,909	3	569.673,602 585.866,769	10.925
4	569.684,248 585.867,465	5	569.691,864 585.868,079	7.641
6	569.705,826 585.869,471	7	569.721,139 585.871,191	15.409
8	569.739,728 585.872,747	9	569.750,292 585.872,87	10.565

Document care conține date cu caracter personal, protejat de prevederile Regulamentului (UE) nr. 679/2016 și Legii 190/2018

Punct început	X / Y	Punct sfârşit	X / Y	Lungime segment (** (m)
9	569.750,292 585.872,87	10	569.759,3 585.872,706	9.009
11	569.771,502 585.872,215	12	569.786,569 585.871,928	15.07
13	569.799,59 585.871,928	14	569.815,477 585.872,788	15.91
15	569.829,234 585.873,689	16	569.856,258 585.874,917	27.052
17	569.879,883 585.876,145	18	569.904,04 585.877,087	24.175
19	569.923,039 585.878,234	20	569.939,376 585.878,971	16.354
21	569.951,168 585.880,076	22	569.962,796 585.881,304	11.693
23	569.962,064 585.887,093	24	569.961,145 585.891,723	4.72
25	569.960,189 585.895,932	26	569.957,051 585.906,531	11.054
27	569.953,875 585.918,967	28	569.952,959 585.922,798	3.939
29	569.907,788 585.920,812	30	569.873,255 585.918,449	34.614
31	569.655,71 585.909,188	32	569.653,307 585.895,795	13.607

Punct început	X / Y	Punct sfârşit	X / Y	Lungime segment (** (m)
10	569.759,3 585.872,706	11	569.771,502 585.872,215	12.212
12	569.786,569 585.871,928	13	569.799,59 585.871,928	13.021
14	569.815,477 585.872,788	15	569.829,234 585.873,689	13.786
16	569.856,258 585.874,917	17	569.879,883 585.876,145	23.657
18	569.904,04 585.877,087	19	569.923,039 585.878,234	19.034
20	569.939,376 585.878,971	21	569.951,168 585.880,076	11.844
22	569.962,796 585.881,304	23	569.962,064 585.887,093	5.835
24	569.961,145 585.891,723	25	569.960,189 585.895,932	4.316
26	569.957,051 585.906,531	27	569.953,875 585.918,967	12.835
28	569.952,959 585.922,798	29	569.907,788 585.920,812	45.215
30	569.873,255 585.918,449	31	569.655,71 585.909,188	217.742
32	569.653,307 585.895,795	1	569.650,355 585.866,162	29.78

**** Lungimile segmentelor sunt determinate în planul de proiecţie Stereo 70 şi sunt rotunjite la 1 milimetru.**
***** Distanţa dintre puncte este formată din segmente cumulate ce sunt mai mici decât valoarea 1 milimetru.**

Document care conține date cu caracter personal, protejat de prevederile Regulamentului (UE) nr. 679/2016 și Legii 190/2018

DATE DESPRE IMOBILUL NR. 7699

Oficiul de Cadastru şi Publicitate Imobiliară NEAMT
Biroul de Cadastru şi Publicitate Imobiliară Bicaz

A. Partea I. Descrierea imobilului

TEREN Extravilan

Adresa: Jud. Neamt, pct. 'Glodu'

Nr. Crt	Nr cadastral Nr. topografic	Suprafaţa* (mp)	Observaţii / Referinţe
A1		6.873	Sector cadastral:82 Teren neimprejmuit;

B. Partea II. Proprietari şi acte

Inscrieri privitoare la dreptul de proprietate şi alte drepturi reale		Referinţe
7699 / 14/11/2023		
Act Administrativ nr. 2333, din 20/11/2023 emis de Primaria com. Damuc;		
B1	Inscrierea posesiei, drept de PROPRIETATE, dobandit prin Lege, cota actuala 1/1, cota initiala 1/1	A1
	1) **CATRINOI-ȘFARGHI VIOREL** 2) **CATRINOI-ȘFARGHI ILEANA**	

C. Partea III. SARCINI .

Inscrieri privind dezmembramintele dreptului de proprietate, drepturi reale de garanţie şi sarcini	Referinţe
NU SUNT	

Document care conține date cu caracter personal, protejat de prevederile Regulamentului (UE) nr. 679/2016 și Legii 190/2018

Anexa Nr. 1 La Partea I

Teren

Nr cadastral	Suprafaţa (mp)*	Observaţii / Referinţe
	6.873	

* Suprafaţa este determinată in planul de proiecţie Stereo 70.

DETALII LINIARE IMOBIL

Date referitoare la teren

Crt	Categorie folosință	Intra vilan	Suprafaţa (mp)	Tarla	Parcelă	Nr. topo	Observaţii / Referinţe
1	faneata	NU	6.873	-	-	-	

Lungime Segmente

1) Valorile lungimilor segmentelor sunt obţinute din proiecţie în plan.

Punct început	X / Y	Punct sfârşit	X / Y	Lungime segment (** (m)
1	570.001,987 585.782,414	2	570.012,162 585.777,422	11.334
3	570.043,752 585.800,388	4	570.038,622 585.807,121	8.465
5	570.033,412 585.810,387	6	570.029,845 585.813,934	5.03
7	570.011,851 585.831,808	8	570.004,296 585.844,953	15.161
9	569.998,866 585.859,541	10	570.026,599 585.869,8	29.57

Punct început	X / Y	Punct sfârşit	X / Y	Lungime segment (** (m)
2	570.012,162 585.777,422	3	570.043,752 585.800,388	39.056
4	570.038,622 585.807,121	5	570.033,412 585.810,387	6.149
6	570.029,845 585.813,934	7	570.011,851 585.831,808	25.363
8	570.004,296 585.844,953	9	569.998,866 585.859,541	15.566
10	570.026,599 585.869,8	11	570.052,889 585.885,671	30.709

Document care conține date cu caracter personal, protejat de prevederile Regulamentului (UE) nr. 679/2016 și Legii 190/2018

Punct început	X / Y	Punct sfârşit	X / Y	Lungime segment (** (m)
11	570.052,889 585.885,671	12	570.076,134 585.895,449	25.218
13	570.117,948 585.908,936	14	570.114,449 585.920,099	11.699
15	570.098,317 585.917,541	16	570.076,858 585.914,374	21.691
17	570.033,008 585.899,144	18	570.005,291 585.892,748	28.445
19	570.004,658 585.892,592	20	569.979,426 585.888,473	25.566
21	569.962,796 585.881,304	22	569.964,066 585.869,635	11.738
23	569.966,973 585.853,052	24	569.974,041 585.821,6	32.236
25	569.978,532 585.809,977	26	569.982,495 585.802,58	8.392
27	569.987,778 585.794,391	1	570.001,987 585.782,414	18.583

Punct început	X / Y	Punct sfârşit	X / Y	Lungime segment (** (m)
12	570.076,134 585.895,449	13	570.117,948 585.908,936	43.935
14	570.114,449 585.920,099	15	570.098,317 585.917,541	16.334
16	570.076,858 585.914,374	17	570.033,008 585.899,144	46.42
18	570.005,291 585.892,748	19	570.004,658 585.892,592	0.652
20	569.979,426 585.888,473	21	569.962,796 585.881,304	18.109
22	569.964,066 585.869,635	23	569.966,973 585.853,052	16.836
24	569.974,041 585.821,6	25	569.978,532 585.809,977	12.46
26	569.982,495 585.802,58	27	569.987,778 585.794,391	9.745

** Lungimile segmentelor sunt determinate în planul de proiecţie Stereo 70 şi sunt rotunjite la 1 milimetru.
*** Distanţa dintre puncte este formată din segmente cumulate ce sunt mai mici decât valoarea 1 milimetru.

Document care conține date cu caracter personal, protejat de prevederile Regulamentului (UE) nr. 679/2016 și Legii 190/2018

DATE DESPRE IMOBILUL NR. 7700

Oficiul de Cadastru şi Publicitate Imobiliară NEAMT
Biroul de Cadastru şi Publicitate Imobiliară Bicaz

A. Partea I. Descrierea imobilului

TEREN Extravilan

Adresa: Jud. Neamt, pct. 'Glodu'

Nr. Crt	Nr cadastral Nr. topografic	Suprafaţa* (mp)	Observaţii / Referinţe
A1		4.884	Sector cadastral:82 Teren neimprejmuit;

Construcţii

Crt	Nr cadastral Nr. topografic	Adresa	Observaţii / Referinţe
A1.1		Jud. Neamt	Nr. niveluri:1; S. construita la sol:14 mp;

B. Partea II. Proprietari şi acte

Inscrieri privitoare la dreptul de proprietate şi alte drepturi reale		Referinţe
7700 / 14/11/2023		
Act Administrativ nr. 2334, din 20/11/2023 emis de Primaria com. Damuc;		
B1	Inscrierea posesiei, drept de PROPRIETATE, dobandit prin Lege, cota actuala 1/1, cota initiala 1/1	A1
	1) **PÎNTEA IOAN**	
Act Administrativ nr. 2211, din 10/11/2023 emis de Primaria com. Damuc;		
B2	Intabulare, drept de PROPRIETATE, dobandit prin Lege, cota actuala 1/1, cota initiala 1/1	A1.1
	1) **PÎNTEA IOAN**	

C. Partea III. SARCINI .

Inscrieri privind dezmembramintele dreptului de proprietate, drepturi reale de garanţie şi sarcini	Referinţe
NU SUNT	

Document care conține date cu caracter personal, protejat de prevederile Regulamentului (UE) nr. 679/2016 și Legii 190/2018

Anexa Nr. 1 La Partea I

Teren

Nr cadastral	Suprafaţa (mp)*	Observaţii / Referinţe
	4.884	

* Suprafaţa este determinată in planul de proiecţie Stereo 70.

DETALII LINIARE IMOBIL

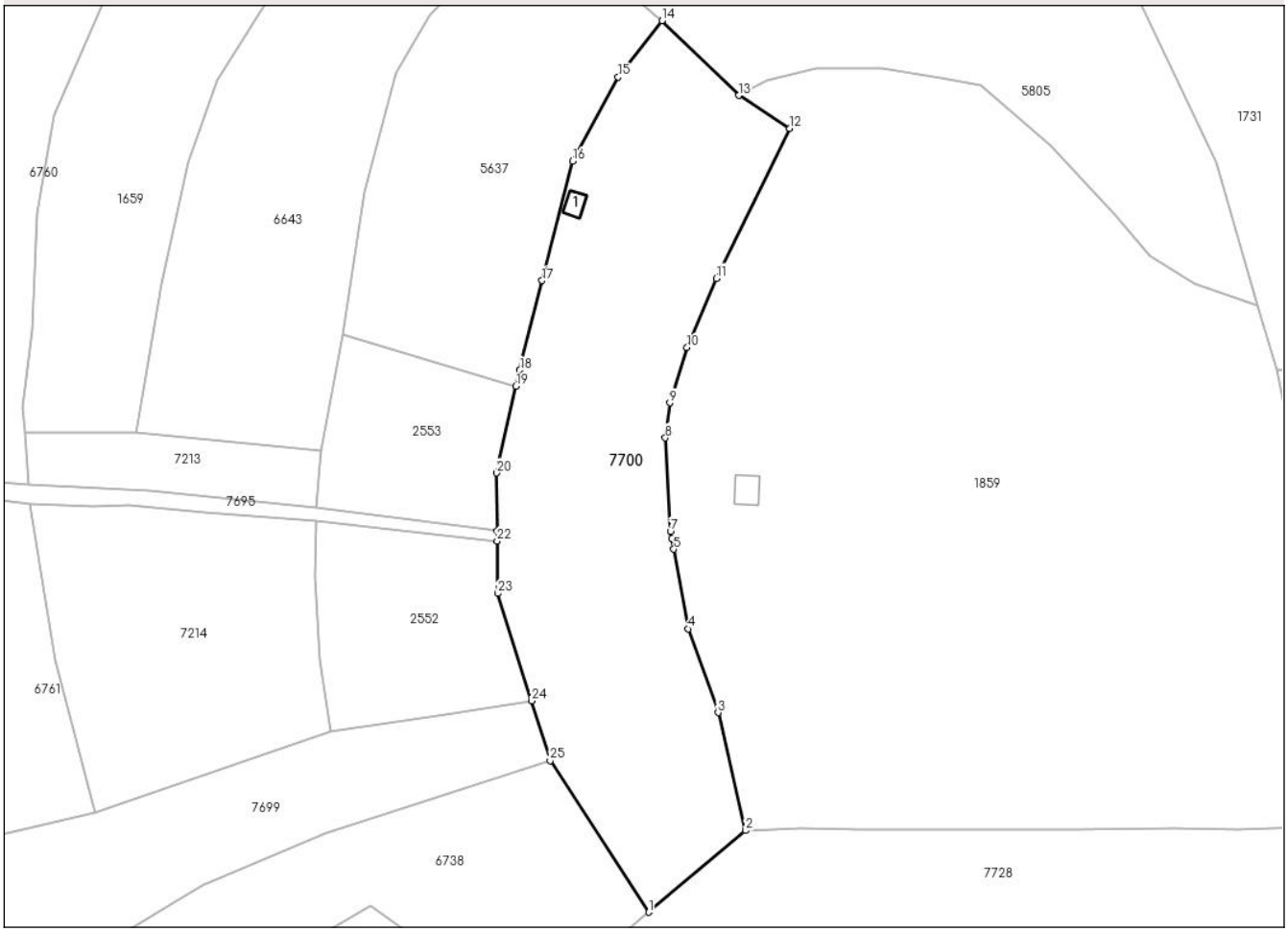

Date referitoare la teren

Crt	Categorie folosință	Intra vilan	Suprafaţa (mp)	Tarla	Parcelă	Nr. topo	Observaţii / Referinţe
1	faneata	NU	2.858	-	-	-	
2	drum	NU	66	-	-	-	
3	faneata	NU	1.960	-	-	-	

Date referitoare la construcţii

Crt	Număr	Destinaţie construcţie	Supraf. (mp)	Situaţie juridică	Observaţii / Referinţe
A1.1		constructii anexa	14	Cu acte	Nr. niveluri:1; S. construita la sol:14 mp;

Lungime Segmente

1) Valorile lungimilor segmentelor sunt obţinute din proiecţie în plan.

Punct început	X / Y	Punct sfârşit	X / Y	Lungime segment (** (m)
1	570.136,371 585.880,643	2	570.154,507 585.895,893	23.696
3	570.149,344 585.917,924	4	570.143,796 585.933,528	16.561
5	570.141,06 585.948,429	6	570.140,697 585.950,406	2.01

Punct început	X / Y	Punct sfârşit	X / Y	Lungime segment (** (m)
2	570.154,507 585.895,893	3	570.149,344 585.917,924	22.628
4	570.143,796 585.933,528	5	570.141,06 585.948,429	15.15
6	570.140,697 585.950,406	7	570.140,451 585.951,745	1.361

Document care conține date cu caracter personal, protejat de prevederile Regulamentului (UE) nr. 679/2016 și Legii 190/2018

Punct început	X / Y	Punct sfârşit	X / Y	Lungime segment (** (m)
7	570.140,451 585.951,745	8	570.139,5 585.969,202	17.483
9	570.140,336 585.975,734	10	570.143,56 585.986,055	10.813
11	570.149,047 585.998,984	12	570.162,764 586.026,988	31.183
13	570.153,225 586.033,159	14	570.138,869 586.047,099	20.01
15	570.130,661 586.036,559	16	570.122,196 586.020,853	17.842
17	570.116,452 585.998,568	18	570.112,276 585.981,855	17.227
19	570.111,584 585.978,823	20	570.107,892 585.962,642	16.597
21	570.108,019 585.951,878	22	570.108,042 585.949,942	1.936
23	570.108,157 585.940,174	24	570.114,449 585.920,099	21.038
25	570.117,948 585.908,936	1	570.136,371 585.880,643	33.762

Punct început	X / Y	Punct sfârşit	X / Y	Lungime segment (** (m)
8	570.139,5 585.969,202	9	570.140,336 585.975,734	6.585
10	570.143,56 585.986,055	11	570.149,047 585.998,984	14.045
12	570.162,764 586.026,988	13	570.153,225 586.033,159	11.361
14	570.138,869 586.047,099	15	570.130,661 586.036,559	13.359
16	570.122,196 586.020,853	17	570.116,452 585.998,568	23.013
18	570.112,276 585.981,855	19	570.111,584 585.978,823	3.11
20	570.107,892 585.962,642	21	570.108,019 585.951,878	10.765
22	570.108,042 585.949,942	23	570.108,157 585.940,174	9.769
24	570.114,449 585.920,099	25	570.117,948 585.908,936	11.699

** Lungimile segmentelor sunt determinate în planul de proiecţie Stereo 70 şi sunt rotunjite la 1 milimetru.
*** Distanţa dintre puncte este formată din segmente cumulate ce sunt mai mici decât valoarea 1 milimetru.

Document care conține date cu caracter personal, protejat de prevederile Regulamentului (UE) nr. 679/2016 și Legii 190/2018

DATE DESPRE IMOBILUL NR. 7701

Oficiul de Cadastru şi Publicitate Imobiliară NEAMT
Biroul de Cadastru şi Publicitate Imobiliară Bicaz

A. Partea I. Descrierea imobilului

TEREN Extravilan

Adresa: Jud. Neamt, pct. 'Glodu'

Nr. Crt	Nr cadastral Nr. topografic	Suprafaţa* (mp)	Observaţii / Referinţe
A1		7.485	Sector cadastral:82 Teren neimprejmuit;

B. Partea II. Proprietari şi acte

Inscrieri privitoare la dreptul de proprietate şi alte drepturi reale		Referinţe
7701 / 14/11/2023		
Act Administrativ nr. 2331, din 20/11/2023 emis de Primaria com. Damuc;		
B1	Inscrierea posesiei, drept de PROPRIETATE, dobandit prin Lege, cota actuala 1/1, cota initiala 1/1	A1
	1) **CREŢU SIMION** 2) **CREŢU IOANA**	

C. Partea III. SARCINI .

Inscrieri privind dezmembramintele dreptului de proprietate, drepturi reale de garanţie şi sarcini	Referinţe
NU SUNT	

Document care conține date cu caracter personal, protejat de prevederile Regulamentului (UE) nr. 679/2016 și Legii 190/2018

Anexa Nr. 1 La Partea I

Teren

Nr cadastral	Suprafaţa (mp)*	Observaţii / Referinţe
	7.485	

* Suprafaţa este determinată in planul de proiecţie Stereo 70.

DETALII LINIARE IMOBIL

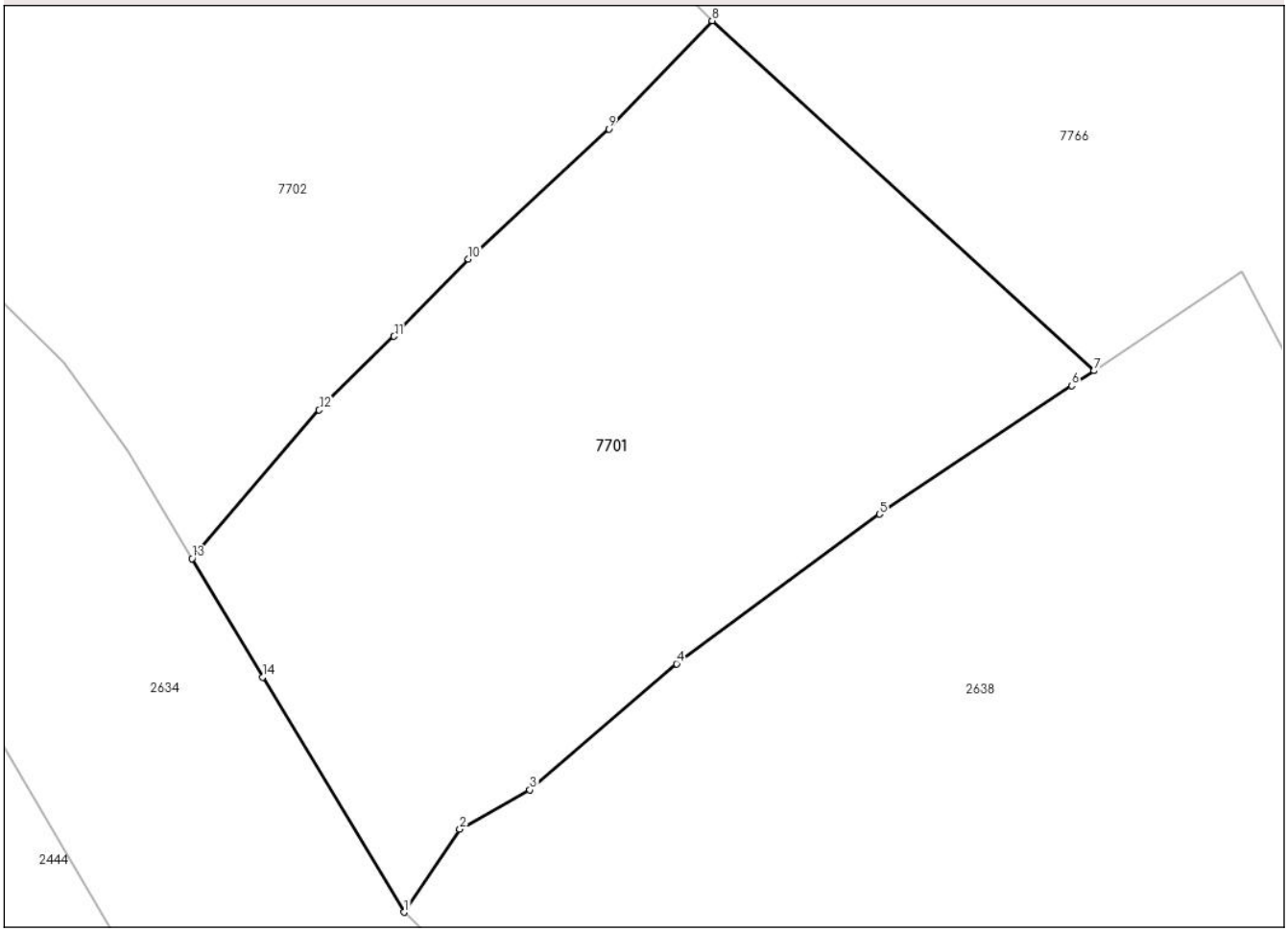

Date referitoare la teren

Crt	Categorie folosință	Intra vilan	Suprafaţa (mp)	Tarla	Parcelă	Nr. topo	Observaţii / Referinţe
1	pasune	NU	7.485	-	-	-	Pasune impadurita

Lungime Segmente
1) Valorile lungimilor segmentelor sunt obţinute din proiecţie în plan.

Punct început	X / Y	Punct sfârşit	X / Y	Lungime segment (** (m)
1	570.443,559 586.303,576	2	570.451,583 586.315,528	14.396
2	570.451,583 586.315,528	3	570.461,672 586.321,174	11.561
3	570.461,672 586.321,174	4	570.482,809 586.339,329	27.864
4	570.482,809 586.339,329	5	570.512,069 586.360,852	36.323
5	570.512,069 586.360,852	6	570.539,748 586.379,331	33.281

Document care conține date cu caracter personal, protejat de prevederile Regulamentului (UE) nr. 679/2016 și Legii 190/2018

Punct început	X / Y	Punct sfârşit	X / Y	Lungime segment (** (m)
6	570.539,748 586.379,331	7	570.542,976 586.381,485	3.881
7	570.542,976 586.381,485	8	570.487,932 586.431,862	74.617
8	570.487,932 586.431,862	9	570.473,044 586.416,301	21.536
9	570.473,044 586.416,301	10	570.452,825 586.397,564	27.566
10	570.452,825 586.397,564	11	570.442,108 586.386,443	15.444
11	570.442,108 586.386,443	12	570.431,324 586.375,861	15.109
12	570.431,324 586.375,861	13	570.413,0 586.354,447	28.184
13	570.413,0 586.354,447	14	570.423,161 586.337,412	19.835
14	570.423,161 586.337,412	1	570.443,559 586.303,576	39.509

** Lungimile segmentelor sunt determinate în planul de proiecţie Stereo 70 şi sunt rotunjite la 1 milimetru.
*** Distanţa dintre puncte este formată din segmente cumulate ce sunt mai mici decât valoarea 1 milimetru.

Document care conține date cu caracter personal, protejat de prevederile Regulamentului (UE) nr. 679/2016 și Legii 190/2018

DATE DESPRE IMOBILUL NR. 7702

Oficiul de Cadastru şi Publicitate Imobiliară NEAMT
Biroul de Cadastru şi Publicitate Imobiliară Bicaz

A. Partea I. Descrierea imobilului

TEREN Extravilan

Adresa: Jud. Neamt, pct. 'Glodu'

Nr. Crt	Nr cadastral Nr. topografic	Suprafaţa* (mp)	Observaţii / Referinţe
A1		24.263	Sector cadastral:82 Teren neimprejmuit;

Construcţii

Crt	Nr cadastral Nr. topografic	Adresa	Observaţii / Referinţe
A1.1		Jud. Neamt	Nr. niveluri:1; S. construita la sol:56 mp;

B. Partea II. Proprietari şi acte

Inscrieri privitoare la dreptul de proprietate şi alte drepturi reale		Referinţe
7702 / 14/11/2023		
Act Administrativ nr. 2332, din 20/11/2023 emis de Primaria com. Damuc;		
B1	Inscrierea posesiei, drept de PROPRIETATE, dobandit prin Lege, cota actuala 1/1, cota initiala 1/1	A1
	1) **ONIGA IOSIF** 2) **ONIGA MARIA**	
Act Administrativ nr. 2211, din 10/11/2023 emis de Primaria com. Damuc;		
B2	Intabulare, drept de PROPRIETATE, dobandit prin Lege, cota actuala 1/1, cota initiala 1/1	A1.1
	1) **ONIGA IOSIF** 2) **ONIGA MARIA**	

C. Partea III. SARCINI .

Inscrieri privind dezmembramintele dreptului de proprietate, drepturi reale de garanţie şi sarcini	Referinţe
NU SUNT	

Document care conține date cu caracter personal, protejat de prevederile Regulamentului (UE) nr. 679/2016 și Legii 190/2018

Anexa Nr. 1 La Partea I

Teren

Nr cadastral	Suprafaţa (mp)*	Observaţii / Referinţe
	24.263	

* Suprafaţa este determinată in planul de proiecţie Stereo 70.

DETALII LINIARE IMOBIL

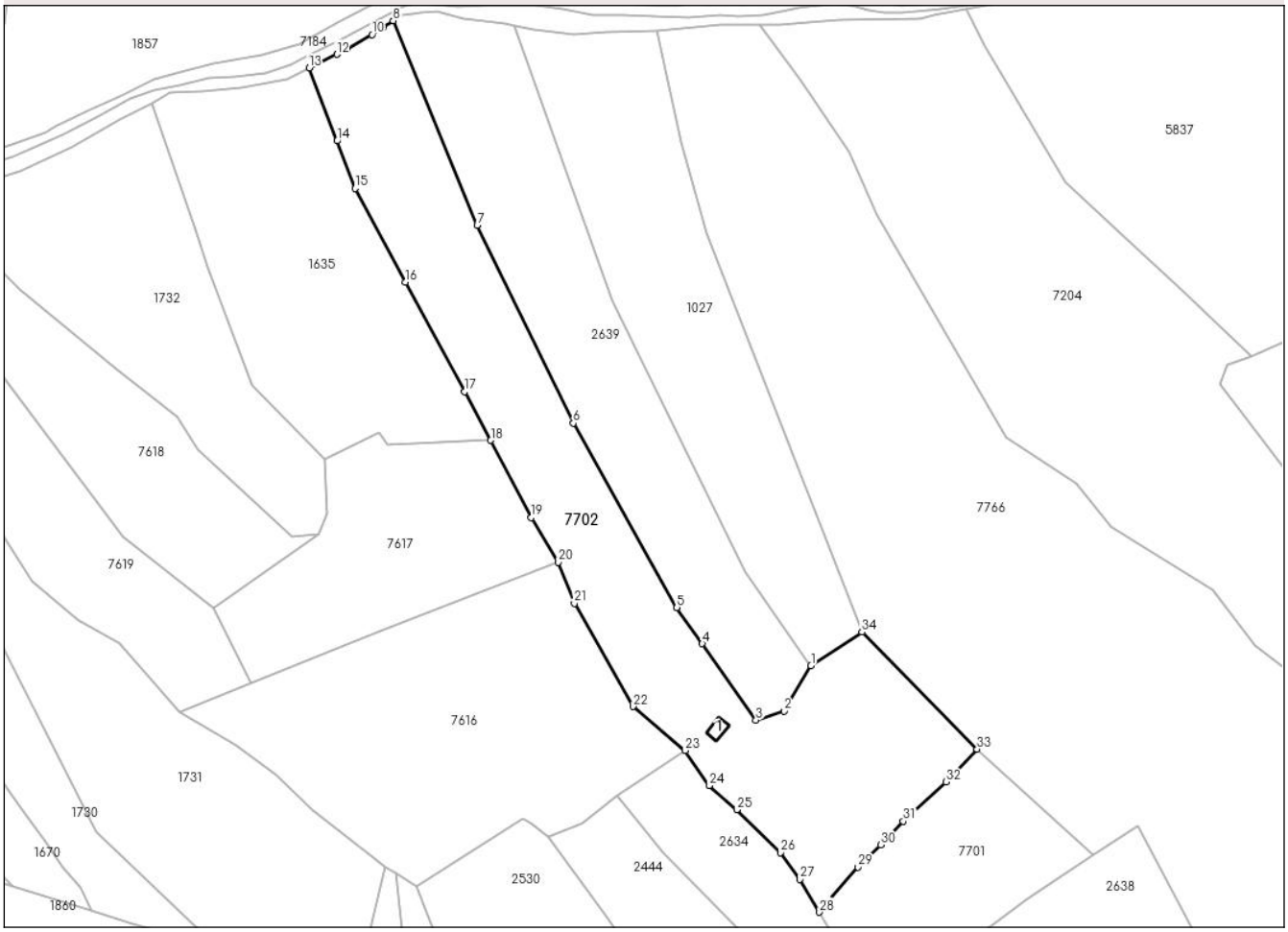

Date referitoare la teren

Crt	Categorie folosință	Intra vilan	Suprafaţa (mp)	Tarla	Parcelă	Nr. topo	Observaţii / Referinţe
1	pasune	NU	1.525	-	-	-	
2	pasune	NU	12.555	-	-	-	Pasune impadurita
3	pasune	NU	1.683	-	-	-	Pasune impadurita
4	faneata	NU	5.944	-	-	-	
5	pasune	NU	2.556	-	-	-	Pasune impadurita

Date referitoare la construcţii

Crt	Număr	Destinaţie construcţie	Supraf. (mp)	Situaţie juridică	Observaţii / Referinţe
A1.1		constructii anexa	56	Cu acte	Nr. niveluri:1; S. construita la sol:56 mp;

Lungime Segmente

1) Valorile lungimilor segmentelor sunt obţinute din proiecţie în plan.

Punct început	X / Y	Punct sfârşit	X / Y	Lungime segment (** (m)
1	570.408,982 586.471,531	2	570.396,285 586.449,973	25.019

Punct început	X / Y	Punct sfârşit	X / Y	Lungime segment (** (m)
2	570.396,285 586.449,973	3	570.382,835 586.445,604	14.142

Document care conține date cu caracter personal, protejat de prevederile Regulamentului (UE) nr. 679/2016 și Legii 190/2018

Punct început	X / Y	Punct sfârşit	X / Y	Lungime segment (** (m)
3	570.382,835 586.445,604	4	570.357,34 586.481,896	44.352
5	570.345,264 586.499,088	6	570.296,029 586.586,56	100.376
7	570.250,38 586.680,506	8	570.210,473 586.777,59	104.966
9	570.205,724 586.774,464	10	570.200,408 586.770,966	6.364
11	570.188,625 586.764,404	12	570.183,672 586.761,646	5.669
13	570.170,479 586.755,182	14	570.183,734 586.720,538	37.093
15	570.192,367 586.697,974	16	570.216,368 586.653,433	50.596
17	570.244,378 586.601,45	18	570.256,806 586.578,387	26.198
19	570.276,066 586.541,749	20	570.288,913 586.520,551	24.787
21	570.296,517 586.501,001	22	570.324,385 586.452,092	56.291
23	570.349,216 586.431,186	24	570.360,733 586.414,558	20.227
25	570.373,712 586.403,102	26	570.394,448 586.382,728	29.07
27	570.403,729 586.369,991	28	570.413,0 586.354,447	18.099
29	570.431,324 586.375,861	30	570.442,108 586.386,443	15.109
31	570.452,825 586.397,564	32	570.473,044 586.416,301	27.566
33	570.487,932 586.431,862	34	570.433,144 586.487,407	78.019

Punct început	X / Y	Punct sfârşit	X / Y	Lungime segment (** (m)
4	570.357,34 586.481,896	5	570.345,264 586.499,088	21.009
6	570.296,029 586.586,56	7	570.250,38 586.680,506	104.449
8	570.210,473 586.777,59	9	570.205,724 586.774,464	5.685
10	570.200,408 586.770,966	11	570.188,625 586.764,404	13.487
12	570.183,672 586.761,646	13	570.170,479 586.755,182	14.691
14	570.183,734 586.720,538	15	570.192,367 586.697,974	24.159
16	570.216,368 586.653,433	17	570.244,378 586.601,45	59.049
18	570.256,806 586.578,387	19	570.276,066 586.541,749	41.392
20	570.288,913 586.520,551	21	570.296,517 586.501,001	20.977
22	570.324,385 586.452,092	23	570.349,216 586.431,186	32.46
24	570.360,733 586.414,558	25	570.373,712 586.403,102	17.312
26	570.394,448 586.382,728	27	570.403,729 586.369,991	15.76
28	570.413,0 586.354,447	29	570.431,324 586.375,861	28.184
30	570.442,108 586.386,443	31	570.452,825 586.397,564	15.444
32	570.473,044 586.416,301	33	570.487,932 586.431,862	21.536
34	570.433,144 586.487,407	1	570.408,982 586.471,531	28.911

** Lungimile segmentelor sunt determinate în planul de proiecţie Stereo 70 şi sunt rotunjite la 1 milimetru.
*** Distanţa dintre puncte este formată din segmente cumulate ce sunt mai mici decât valoarea 1 milimetru.

Document care conține date cu caracter personal, protejat de prevederile Regulamentului (UE) nr. 679/2016 și Legii 190/2018

DATE DESPRE IMOBILUL NR. 7703

Oficiul de Cadastru şi Publicitate Imobiliară NEAMT
Biroul de Cadastru şi Publicitate Imobiliară Bicaz

A. Partea I. Descrierea imobilului

TEREN Extravilan

Adresa: Jud. Neamt, pct. 'Damuc'

Nr. Crt	Nr cadastral Nr. topografic	Suprafaţa* (mp)	Observaţii / Referinţe
A1		472	Sector cadastral:82 Teren neimprejmuit;

B. Partea II. Proprietari şi acte

Inscrieri privitoare la dreptul de proprietate şi alte drepturi reale		Referinţe
7703 / 14/11/2023		
Act Normativ nr. 7, din 13/03/1996 emis de PARLAMENTUL ROMANIEI;		
B1	Inscrierea provizorie, drept de PROPRIETATE, dobandit prin Lege, cota actuala 1/1, cota initiala 1/1	A1
	1) **COMUNA DĂMUC**, CIF:2614422, PROPRIETAR NEIDENTIFICAT	

C. Partea III. SARCINI .

Inscrieri privind dezmembramintele dreptului de proprietate, drepturi reale de garanţie şi sarcini	Referinţe
NU SUNT	

Document care conține date cu caracter personal, protejat de prevederile Regulamentului (UE) nr. 679/2016 și Legii 190/2018

Anexa Nr. 1 La Partea I

Teren

Nr cadastral	Suprafaţa (mp)*	Observaţii / Referinţe
	472	

* Suprafaţa este determinată in planul de proiecţie Stereo 70.

DETALII LINIARE IMOBIL

Date referitoare la teren

Crt	Categorie folosință	Intra vilan	Suprafaţa (mp)	Tarla	Parcelă	Nr. topo	Observaţii / Referinţe
1	drum	NU	472	-	-	-	

Lungime Segmente

1) Valorile lungimilor segmentelor sunt obţinute din proiecţie în plan.

Punct început	X / Y	Punct sfârşit	X / Y	Lungime segment (** (m)
1	570.788,017 586.231,089	2	570.788,017 586.228,227	2.862
3	570.793,707 586.230,499	4	570.799,84 586.232,816	6.556
5	570.806,79 586.235,632	6	570.811,152 586.236,495	4.447
7	570.819,056 586.237,586	8	570.827,551 586.239,448	8.697
9	570.835,41 586.241,947	10	570.844,087 586.244,673	9.095

Punct început	X / Y	Punct sfârşit	X / Y	Lungime segment (** (m)
2	570.788,017 586.228,227	3	570.793,707 586.230,499	6.127
4	570.799,84 586.232,816	5	570.806,79 586.235,632	7.499
6	570.811,152 586.236,495	7	570.819,056 586.237,586	7.979
8	570.827,551 586.239,448	9	570.835,41 586.241,947	8.247
10	570.844,087 586.244,673	11	570.853,718 586.248,171	10.247

Document care conține date cu caracter personal, protejat de prevederile Regulamentului (UE) nr. 679/2016 și Legii 190/2018

Punct început	X / Y	Punct sfârşit	X / Y	Lungime segment (** (m)
11	570.853,718 586.248,171	12	570.861,623 586.250,715	8.304
13	570.867,635 586.251,834	14	570.869,482 586.252,486	1.959
15	570.873,752 586.254,803	16	570.878,749 586.258,71	6.343
17	570.886,063 586.264,57	18	570.892,105 586.270,113	8.199
19	570.900,101 586.275,746	20	570.909,323 586.281,742	11.0
21	570.920,04 586.288,476	22	570.934,162 586.298,438	17.282
23	570.932,194 586.300,605	24	570.919,069 586.291,604	15.915
25	570.915,819 586.289,374	26	570.905,825 586.283,287	11.702
27	570.895,194 586.275,882	28	570.888,335 586.270,703	8.595
29	570.879,203 586.262,844	30	570.871,344 586.256,62	10.025
31	570.866,359 586.254,515	32	570.860,487 586.253,168	6.025
33	570.852,673 586.250,669	34	570.841,18 586.246,49	12.229
35	570.833,184 586.244,173	36	570.825,961 586.242,038	7.532
37	570.815,694 586.240,402	38	570.808,926 586.238,812	6.952
39	570.802,838 586.236,995	40	570.794,934 586.233,588	8.607

Punct început	X / Y	Punct sfârşit	X / Y	Lungime segment (** (m)
12	570.861,623 586.250,715	13	570.867,635 586.251,834	6.115
14	570.869,482 586.252,486	15	570.873,752 586.254,803	4.858
16	570.878,749 586.258,71	17	570.886,063 586.264,57	9.372
18	570.892,105 586.270,113	19	570.900,101 586.275,746	9.781
20	570.909,323 586.281,742	21	570.920,04 586.288,476	12.657
22	570.934,162 586.298,438	23	570.932,194 586.300,605	2.927
24	570.919,069 586.291,604	25	570.915,819 586.289,374	3.941
26	570.905,825 586.283,287	27	570.895,194 586.275,882	12.956
28	570.888,335 586.270,703	29	570.879,203 586.262,844	12.048
30	570.871,344 586.256,62	31	570.866,359 586.254,515	5.411
32	570.860,487 586.253,168	33	570.852,673 586.250,669	8.204
34	570.841,18 586.246,49	35	570.833,184 586.244,173	8.325
36	570.825,961 586.242,038	37	570.815,694 586.240,402	10.397
38	570.808,926 586.238,812	39	570.802,838 586.236,995	6.353
40	570.794,934 586.233,588	1	570.788,017 586.231,089	7.355

**** Lungimile segmentelor sunt determinate în planul de proiecţie Stereo 70 şi sunt rotunjite la 1 milimetru.**
***** Distanţa dintre puncte este formată din segmente cumulate ce sunt mai mici decât valoarea 1 milimetru.**

Document care conține date cu caracter personal, protejat de prevederile Regulamentului (UE) nr. 679/2016 și Legii 190/2018

DATE DESPRE IMOBILUL NR. 7704

Oficiul de Cadastru şi Publicitate Imobiliară NEAMT
Biroul de Cadastru şi Publicitate Imobiliară Bicaz

A. Partea I. Descrierea imobilului

TEREN Extravilan

Adresa: Jud. Neamt, pct. 'Damuc'

Nr. Crt	Nr cadastral Nr. topografic	Suprafaţa* (mp)	Observaţii / Referinţe
A1		5.597	Sector cadastral:82 Teren neimprejmuit;

B. Partea II. Proprietari şi acte

Inscrieri privitoare la dreptul de proprietate şi alte drepturi reale		Referinţe
7704 / 14/11/2023		
Act Normativ nr. 7, din 13/03/1996 emis de PARLAMENTUL ROMANIEI;		
B1	Inscrierea provizorie, drept de PROPRIETATE, dobandit prin Lege, cota actuala 1/1, cota initiala 1/1	A1
	1) **COMUNA DĂMUC**, CIF:2614422, PROPRIETAR NEIDENTIFICAT	

C. Partea III. SARCINI .

Inscrieri privind dezmembramintele dreptului de proprietate, drepturi reale de garanţie şi sarcini	Referinţe
NU SUNT	

Document care conține date cu caracter personal, protejat de prevederile Regulamentului (UE) nr. 679/2016 și Legii 190/2018

Anexa Nr. 1 La Partea I

Teren

Nr cadastral	Suprafaţa (mp)*	Observaţii / Referinţe
	5.597	

* Suprafaţa este determinată in planul de proiecţie Stereo 70.

DETALII LINIARE IMOBIL

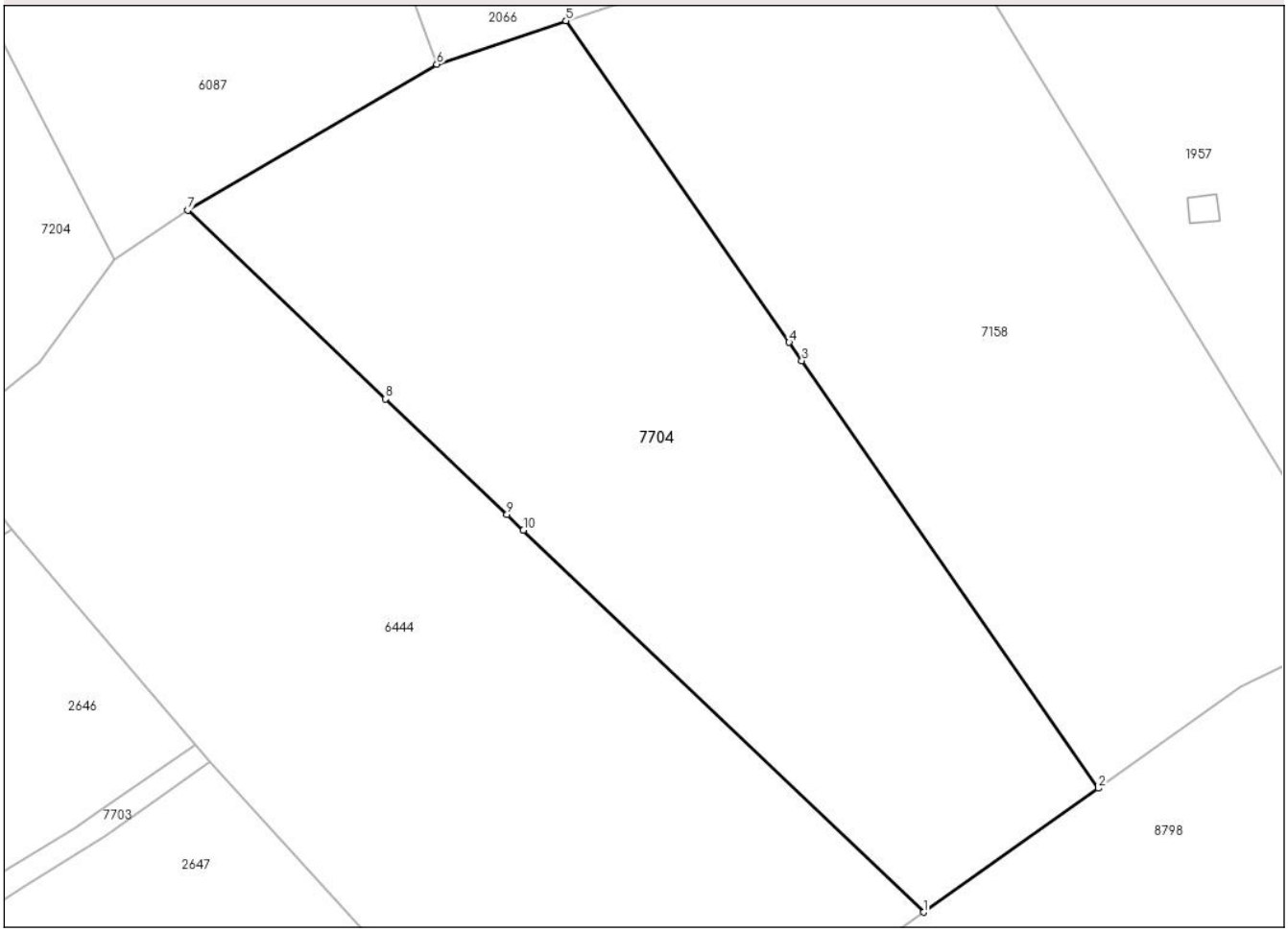

Date referitoare la teren

Crt	Categorie folosință	Intra vilan	Suprafaţa (mp)	Tarla	Parcelă	Nr. topo	Observaţii / Referinţe
1	pasune	NU	2.832	-	-	-	
2	drum	NU	131	-	-	-	
3	pasune	NU	2.634	-	-	-	

Lungime Segmente
1) Valorile lungimilor segmentelor sunt obţinute din proiecţie în plan.

Punct început	X / Y	Punct sfârşit	X / Y	Lungime segment (** (m)
1	571.030,667 586.278,06	2	571.054,28 586.294,793	28.941
2	571.054,28 586.294,793	3	571.014,198 586.352,549	70.302
3	571.014,198 586.352,549	4	571.012,483 586.355,021	3.009
4	571.012,483 586.355,021	5	570.982,329 586.398,472	52.889

Document care conține date cu caracter personal, protejat de prevederile Regulamentului (UE) nr. 679/2016 și Legii 190/2018

Punct început	X / Y	Punct sfârşit	X / Y	Lungime segment (** (m)
5	570.982,329 586.398,472	6	570.964,842 586.392,603	18.446
6	570.964,842 586.392,603	7	570.931,192 586.372,877	39.006
7	570.931,192 586.372,877	8	570.957,93 586.347,391	36.939
8	570.957,93 586.347,391	9	570.974,333 586.331,756	22.661
9	570.974,333 586.331,756	10	570.976,548 586.329,645	3.06
10	570.976,548 586.329,645	1	571.030,667 586.278,06	74.765

** Lungimile segmentelor sunt determinate în planul de proiecţie Stereo 70 şi sunt rotunjite la 1 milimetru.
*** Distanţa dintre puncte este formată din segmente cumulate ce sunt mai mici decât valoarea 1 milimetru.

Document care conține date cu caracter personal, protejat de prevederile Regulamentului (UE) nr. 679/2016 și Legii 190/2018

DATE DESPRE IMOBILUL NR. 7705

Oficiul de Cadastru şi Publicitate Imobiliară NEAMT
Biroul de Cadastru şi Publicitate Imobiliară Bicaz

A. Partea I. Descrierea imobilului

TEREN Extravilan

Adresa: Jud. Neamt, pct. 'Damuc'

Nr. Crt	Nr cadastral Nr. topografic	Suprafaţa* (mp)	Observaţii / Referinţe
A1		11.013	Sector cadastral:82 Teren neimprejmuit;

B. Partea II. Proprietari şi acte

Inscrieri privitoare la dreptul de proprietate şi alte drepturi reale		Referinţe
7705 / 14/11/2023		
Act Normativ nr. 7, din 13/03/1996 emis de PARLAMENTUL ROMANIEI;		
B1	Inscrierea provizorie, drept de PROPRIETATE, dobandit prin Lege, cota actuala 1/1, cota initiala 1/1	A1
	1) **COMUNA DĂMUC**, CIF:2614422, PROPRIETAR NEIDENTIFICAT	

C. Partea III. SARCINI .

Inscrieri privind dezmembramintele dreptului de proprietate, drepturi reale de garanţie şi sarcini	Referinţe
NU SUNT	

Document care conține date cu caracter personal, protejat de prevederile Regulamentului (UE) nr. 679/2016 și Legii 190/2018

Anexa Nr. 1 La Partea I

Teren

Nr cadastral	Suprafaţa (mp)*	Observaţii / Referinţe
	11.013	

* Suprafaţa este determinată in planul de proiecţie Stereo 70.

DETALII LINIARE IMOBIL

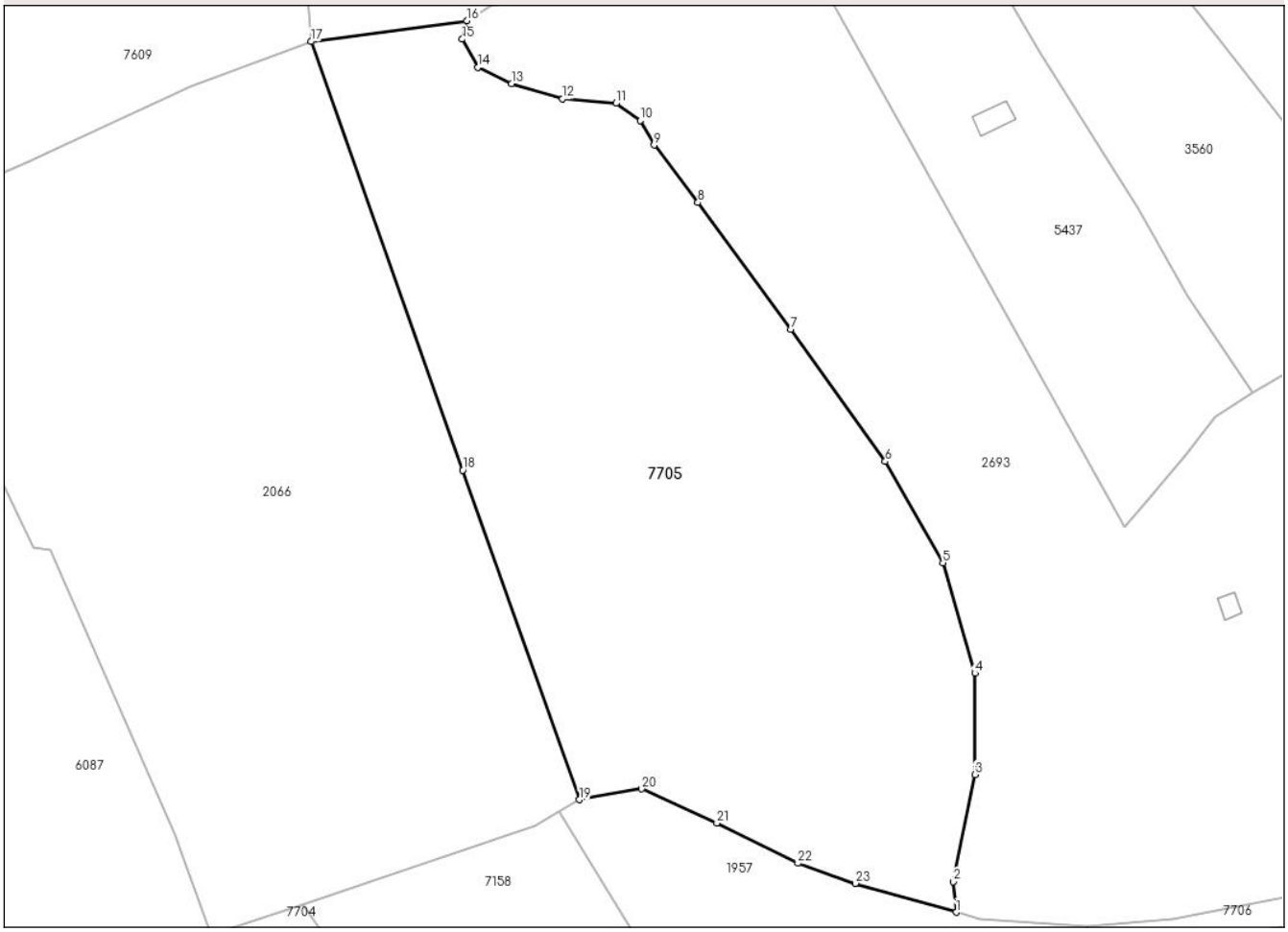

Date referitoare la teren

Crt	Categorie folosință	Intra vilan	Suprafaţa (mp)	Tarla	Parcelă	Nr. topo	Observaţii / Referinţe
1	pasune	NU	5.492	-	-	-	Pasune impadurita
2	pasune	NU	5.521	-	-	-	

Lungime Segmente

1) Valorile lungimilor segmentelor sunt obţinute din proiecţie în plan.

Punct început	X / Y	Punct sfârşit	X / Y	Lungime segment (** (m)
1	571.106,359 586.396,972	2	571.105,779 586.402,778	5.835
3	571.109,928 586.423,086	4	571.109,928 586.442,303	19.217
5	571.103,814 586.463,267	6	571.092,895 586.482,484	22.102
7	571.074,988 586.507,597	8	571.057,3 586.531,618	29.831

Punct început	X / Y	Punct sfârşit	X / Y	Lungime segment (** (m)
2	571.105,779 586.402,778	3	571.109,928 586.423,086	20.727
4	571.109,928 586.442,303	5	571.103,814 586.463,267	21.837
6	571.092,895 586.482,484	7	571.074,988 586.507,597	30.844
8	571.057,3 586.531,618	9	571.049,002 586.542,536	13.713

Document care conține date cu caracter personal, protejat de prevederile Regulamentului (UE) nr. 679/2016 și Legii 190/2018

Punct început	X / Y	Punct sfârşit	X / Y	Lungime segment (** (m)
9	571.049,002 586.542,536	10	571.046,327 586.547,177	5.357
11	571.041,741 586.550,452	12	571.031,587 586.551,271	10.187
13	571.021,869 586.554,165	14	571.015,536 586.557,277	7.056
15	571.012,534 586.562,627	16	571.013,462 586.566,121	3.615
17	570.983,839 586.562,16	18	571.012,649 586.480,84	86.273
19	571.034,808 586.418,292	20	571.046,625 586.420,389	12.002
21	571.060,889 586.413,887	22	571.076,271 586.406,265	17.167
23	571.087,179 586.402,42	1	571.106,359 586.396,972	19.939

Punct început	X / Y	Punct sfârşit	X / Y	Lungime segment (** (m)
10	571.046,327 586.547,177	11	571.041,741 586.550,452	5.635
12	571.031,587 586.551,271	13	571.021,869 586.554,165	10.14
14	571.015,536 586.557,277	15	571.012,534 586.562,627	6.135
16	571.013,462 586.566,121	17	570.983,839 586.562,16	29.887
18	571.012,649 586.480,84	19	571.034,808 586.418,292	66.357
20	571.046,625 586.420,389	21	571.060,889 586.413,887	15.676
22	571.076,271 586.406,265	23	571.087,179 586.402,42	11.566

** Lungimile segmentelor sunt determinate în planul de proiecţie Stereo 70 şi sunt rotunjite la 1 milimetru.
*** Distanţa dintre puncte este formată din segmente cumulate ce sunt mai mici decât valoarea 1 milimetru.

Document care conține date cu caracter personal, protejat de prevederile Regulamentului (UE) nr. 679/2016 și Legii 190/2018

DATE DESPRE IMOBILUL NR. 7706

Oficiul de Cadastru şi Publicitate Imobiliară NEAMT
Biroul de Cadastru şi Publicitate Imobiliară Bicaz

A. Partea I. Descrierea imobilului

TEREN Extravilan

Adresa: Jud. Neamt, pct. 'Damuc'

Nr. Crt	Nr cadastral Nr. topografic	Suprafaţa* (mp)	Observaţii / Referinţe
A1		2.496	Sector cadastral:82 Teren neimprejmuit;

B. Partea II. Proprietari şi acte

Inscrieri privitoare la dreptul de proprietate şi alte drepturi reale		Referinţe
7706 / 14/11/2023		
Act Normativ nr. 7, din 13/03/1996 emis de PARLAMENTUL ROMANIEI;		
B1	Inscrierea provizorie, drept de PROPRIETATE, dobandit prin Lege, cota actuala 1/1, cota initiala 1/1	A1
	1) **COMUNA DĂMUC**, CIF:2614422, PROPRIETAR NEIDENTIFICAT	

C. Partea III. SARCINI .

Inscrieri privind dezmembramintele dreptului de proprietate, drepturi reale de garanţie şi sarcini	Referinţe
NU SUNT	

Document care conține date cu caracter personal, protejat de prevederile Regulamentului (UE) nr. 679/2016 și Legii 190/2018

Anexa Nr. 1 La Partea I

Teren

Nr cadastral	Suprafaţa (mp)*	Observaţii / Referinţe
	2.496	

* Suprafaţa este determinată in planul de proiecţie Stereo 70.

DETALII LINIARE IMOBIL

Date referitoare la teren

Crt	Categorie folosință	Intra vilan	Suprafaţa (mp)	Tarla	Parcelă	Nr. topo	Observaţii / Referinţe
1	drum	NU	2.496	-	-	-	

Lungime Segmente

1) Valorile lungimilor segmentelor sunt obţinute din proiecţie în plan.

Punct început	X / Y	Punct sfârşit	X / Y	Lungime segment
1	571.132,615 586.389,393	2	571.221,423 586.401,482	89.627
4	571.250,238 586.420,348	5	571.257,708 586.425,442	9.042
7	571.284,247 586.441,399	8	571.299,336 586.453,432	19.3
10	571.313,878 586.478,612	11	571.316,701 586.486,923	8.777
13	571.316,361 586.506,78	14	571.316,89 586.512,12	5.366
16	571.330,422 586.540,163	17	571.344,85 586.555,531	21.079

Punct început	X / Y	Punct sfârşit	X / Y	Lungime segment
2	571.221,423 586.401,482	3	571.233,191 586.406,985	12.991
5	571.257,708 586.425,442	6	571.264,719 586.431,241	9.098
8	571.299,336 586.453,432	9	571.305,253 586.462,714	11.008
11	571.316,701 586.486,923	12	571.315,877 586.497,9	11.008
14	571.316,89 586.512,12	15	571.318,269 586.515,66	3.799
17	571.344,85 586.555,531	18	571.368,576 586.565,671	25.802

Punct început	X / Y	Punct sfârşit	X / Y	Lungime segment
3	571.233,191 586.406,985	4	571.250,238 586.420,348	21.66
6	571.264,719 586.431,241	7	571.284,247 586.441,399	22.012
9	571.305,253 586.462,714	10	571.313,878 586.478,612	18.087
12	571.315,877 586.497,9	13	571.316,361 586.506,78	8.893
15	571.318,269 586.515,66	16	571.330,422 586.540,163	27.351
18	571.368,576 586.565,671	19	571.384,642 586.572,546	17.475

Document care conține date cu caracter personal, protejat de prevederile Regulamentului (UE) nr. 679/2016 și Legii 190/2018

Punct început	X / Y	Punct sfârşit	X / Y	Lungime segment
19	571.384,642 586.572,546	20	571.401,664 586.577,859	17.832
22	571.436,737 586.599,7	23	571.450,706 586.613,082	19.345
25	571.471,098 586.628,415	26	571.488,395 586.640,661	21.193
28	571.492,713 586.652,956	29	571.482,108 586.642,179	15.12
31	571.456,897 586.624,506	32	571.439,841 586.611,627	21.372
34	571.414,544 586.590,357	35	571.397,595 586.581,216	19.257
37	571.356,04 586.567,568	38	571.337,571 586.557,093	21.233
40	571.311,238 586.512,753	41	571.311,501 586.505,983	6.775
43	571.311,803 586.493,772	44	571.310,663 586.488,171	5.716
46	571.305,558 586.474,046	47	571.303,328 586.468,049	6.398
49	571.288,463 586.451,841	50	571.286,668 586.450,218	2.42
52	571.266,503 586.438,064	53	571.257,037 586.431,373	11.592
55	571.237,212 586.417,099	56	571.227,795 586.409,367	12.185
58	571.201,802 586.402,638	59	571.172,328 586.400,539	29.549
61	571.131,201 586.394,209	62	571.131,609 586.392,82	1.448

Punct început	X / Y	Punct sfârşit	X / Y	Lungime segment
20	571.401,664 586.577,859	21	571.420,425 586.587,99	21.322
23	571.450,706 586.613,082	24	571.462,523 586.622,525	15.127
26	571.488,395 586.640,661	27	571.498,515 586.650,073	13.82
29	571.482,108 586.642,179	30	571.462,353 586.628,626	23.957
32	571.439,841 586.611,627	33	571.430,351 586.601,927	13.57
35	571.397,595 586.581,216	36	571.373,885 586.573,217	25.023
38	571.337,571 586.557,093	39	571.325,305 586.543,448	18.348
41	571.311,501 586.505,983	42	571.311,661 586.501,488	4.498
44	571.310,663 586.488,171	45	571.308,284 586.481,629	6.961
47	571.303,328 586.468,049	48	571.297,628 586.460,218	9.686
50	571.286,668 586.450,218	51	571.278,497 586.445,3	9.537
53	571.257,037 586.431,373	54	571.247,769 586.424,484	11.548
56	571.227,795 586.409,367	57	571.218,818 586.405,583	9.742
59	571.172,328 586.400,539	60	571.147,57 586.395,708	25.225
62	571.131,609 586.392,82	1	571.132,615 586.389,393	3.572

Punct început	X / Y	Punct sfârşit	X / Y	Lungime segment
21	571.420,425 586.587,99	22	571.436,737 586.599,7	20.08
24	571.462,523 586.622,525	25	571.471,098 586.628,415	10.403
27	571.498,515 586.650,073	28	571.492,713 586.652,956	6.479
30	571.462,353 586.628,626	31	571.456,897 586.624,506	6.837
33	571.430,351 586.601,927	34	571.414,544 586.590,357	19.589
36	571.373,885 586.573,217	37	571.356,04 586.567,568	18.718
39	571.325,305 586.543,448	40	571.311,238 586.512,753	33.765
42	571.311,661 586.501,488	43	571.311,803 586.493,772	7.717
45	571.308,284 586.481,629	46	571.305,558 586.474,046	8.058
48	571.297,628 586.460,218	49	571.288,463 586.451,841	12.417
51	571.278,497 586.445,3	52	571.266,503 586.438,064	14.008
54	571.247,769 586.424,484	55	571.237,212 586.417,099	12.884
57	571.218,818 586.405,583	58	571.201,802 586.402,638	17.269
60	571.147,57 586.395,708	61	571.131,201 586.394,209	16.437

**** Lungimile segmentelor sunt determinate în planul de proiecţie Stereo 70 şi sunt rotunjite la 1 milimetru.**
***** Distanţa dintre puncte este formată din segmente cumulate ce sunt mai mici decât valoarea 1 milimetru.**

Document care conține date cu caracter personal, protejat de prevederile Regulamentului (UE) nr. 679/2016 și Legii 190/2018

DATE DESPRE IMOBILUL NR. 7707

Oficiul de Cadastru şi Publicitate Imobiliară NEAMT
Biroul de Cadastru şi Publicitate Imobiliară Bicaz

A. Partea I. Descrierea imobilului

TEREN Extravilan

Adresa: Jud. Neamt, pct. 'Damuc'

Nr. Crt	Nr cadastral Nr. topografic	Suprafaţa* (mp)	Observaţii / Referinţe
A1		5.729	Sector cadastral:82 Teren neimprejmuit;

B. Partea II. Proprietari şi acte

Inscrieri privitoare la dreptul de proprietate şi alte drepturi reale		Referinţe
7707 / 14/11/2023		
Act Normativ nr. 7, din 13/03/1996 emis de PARLAMENTUL ROMANIEI;		
B1	Inscrierea provizorie, drept de PROPRIETATE, dobandit prin Lege, cota actuala 1/1, cota initiala 1/1	A1
	1) **COMUNA DĂMUC**, CIF:2614422, PROPRIETAR NEIDENTIFICAT	

C. Partea III. SARCINI .

Inscrieri privind dezmembramintele dreptului de proprietate, drepturi reale de garanţie şi sarcini	Referinţe
NU SUNT	

Document care conține date cu caracter personal, protejat de prevederile Regulamentului (UE) nr. 679/2016 și Legii 190/2018

Anexa Nr. 1 La Partea I

Teren

Nr cadastral	Suprafaţa (mp)*	Observaţii / Referinţe
	5.729	

* Suprafaţa este determinată in planul de proiecţie Stereo 70.

DETALII LINIARE IMOBIL

Date referitoare la teren

Crt	Categorie folosință	Intra vilan	Suprafaţa (mp)	Tarla	Parcelă	Nr. topo	Observaţii / Referinţe
1	pasune	NU	5.729	-	-	-	Pasune impadurita

Lungime Segmente
1) Valorile lungimilor segmentelor sunt obţinute din proiecţie în plan.

Punct început	X / Y	Punct sfârşit	X / Y	Lungime segment (** (m)
1	569.982,375 586.380,54	2	569.887,704 586.538,293	183.98
2	569.887,704 586.538,293	3	569.885,269 586.543,079	5.37
3	569.885,269 586.543,079	4	569.851,546 586.545,666	33.822
4	569.851,546 586.545,666	5	569.835,903 586.546,806	15.684
5	569.835,903 586.546,806	6	569.866,067 586.506,221	50.567

Document care conține date cu caracter personal, protejat de prevederile Regulamentului (UE) nr. 679/2016 și Legii 190/2018

Punct început	X / Y	Punct sfârşit	X / Y	Lungime segment (** (m)
6	569.866,067 586.506,221	7	569.912,487 586.443,732	77.844
7	569.912,487 586.443,732	8	569.940,278 586.397,197	54.202
8	569.940,278 586.397,197	9	569.959,166 586.389,633	20.346
9	569.959,166 586.389,633	1	569.982,375 586.380,54	24.927

** Lungimile segmentelor sunt determinate în planul de proiecţie Stereo 70 şi sunt rotunjite la 1 milimetru.
*** Distanţa dintre puncte este formată din segmente cumulate ce sunt mai mici decât valoarea 1 milimetru.

Document care conține date cu caracter personal, protejat de prevederile Regulamentului (UE) nr. 679/2016 și Legii 190/2018

DATE DESPRE IMOBILUL NR. 7708

Oficiul de Cadastru şi Publicitate Imobiliară NEAMT
Biroul de Cadastru şi Publicitate Imobiliară Bicaz

A. Partea I. Descrierea imobilului

TEREN Extravilan

Adresa: Jud. Neamt, pct. 'Damuc'

Nr. Crt	Nr cadastral Nr. topografic	Suprafaţa* (mp)	Observaţii / Referinţe
A1		2.653	Sector cadastral:82 Teren neimprejmuit;

B. Partea II. Proprietari şi acte

Inscrieri privitoare la dreptul de proprietate şi alte drepturi reale		Referinţe
7708 / 14/11/2023		
Act Normativ nr. 7, din 13/03/1996 emis de PARLAMENTUL ROMANIEI;		
B1	Inscrierea provizorie, drept de PROPRIETATE, dobandit prin Lege, cota actuala 1/1, cota initiala 1/1	A1
	1) **COMUNA DĂMUC**, CIF:2614422, PROPRIETAR NEIDENTIFICAT	

C. Partea III. SARCINI .

Inscrieri privind dezmembramintele dreptului de proprietate, drepturi reale de garanţie şi sarcini	Referinţe
NU SUNT	

Document care conține date cu caracter personal, protejat de prevederile Regulamentului (UE) nr. 679/2016 și Legii 190/2018

Anexa Nr. 1 La Partea I

Teren

Nr cadastral	Suprafaţa (mp)*	Observaţii / Referinţe
	2.653	

* Suprafaţa este determinată in planul de proiecţie Stereo 70.

DETALII LINIARE IMOBIL

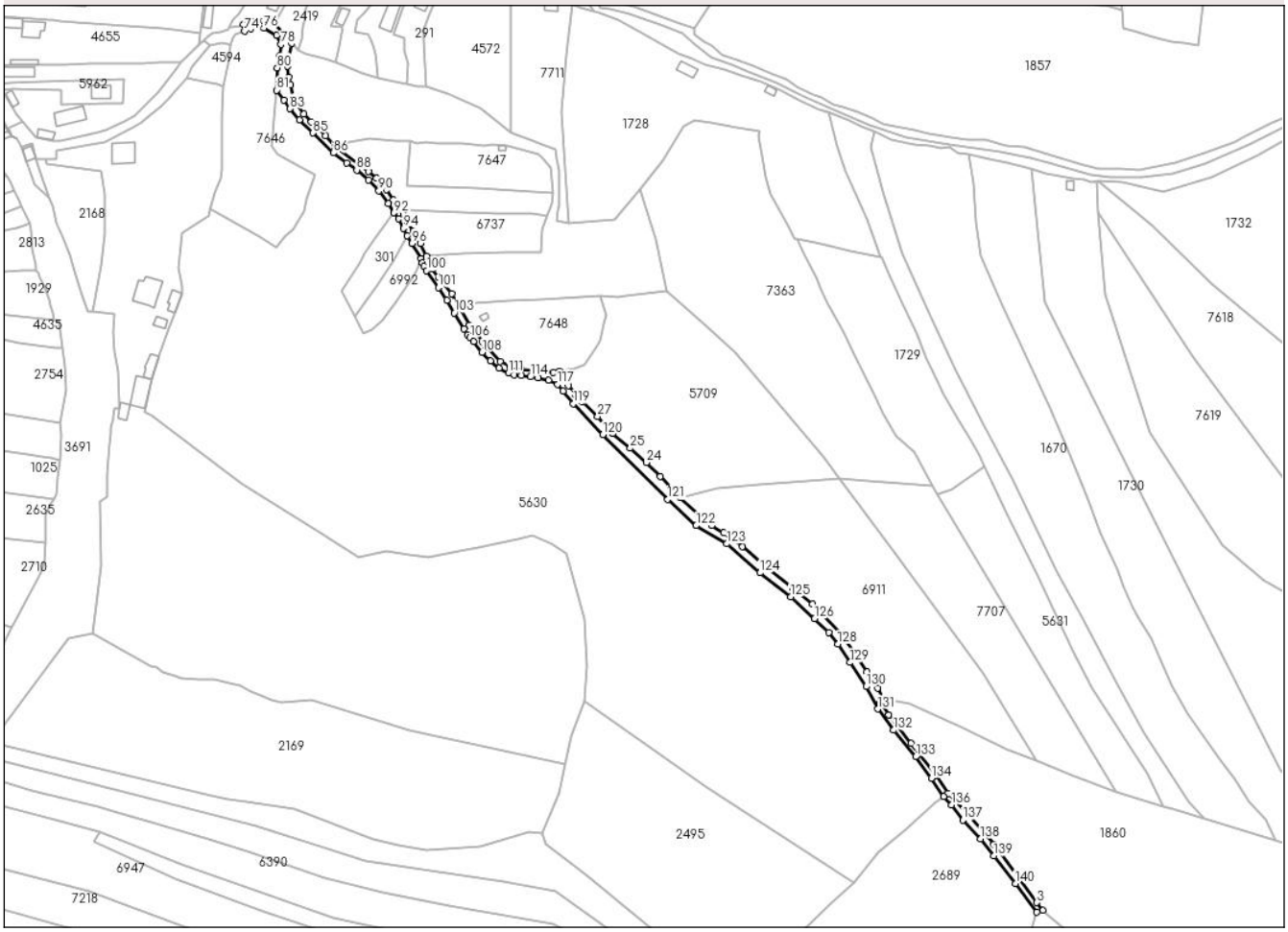

Date referitoare la teren

Crt	Categorie folosință	Intra vilan	Suprafaţa (mp)	Tarla	Parcelă	Nr. topo	Observaţii / Referinţe
1	drum	NU	2.653	-	-	-	

Lungime Segmente

1) Valorile lungimilor segmentelor sunt obţinute din proiecţie în plan.

Punct început	X / Y	Punct sfârşit	X / Y	Lungime segment
1	569.940,552 586.317,23	2	569.943,73 586.318,128	3.302
4	569.917,902 586.353,001	5	569.904,195 586.369,079	21.128
7	569.887,419 586.389,806	8	569.874,126 586.406,779	21.559
10	569.857,586 586.428,342	11	569.859,144 586.430,161	2.395
13	569.850,6 586.444,296	14	569.844,376 586.453,989	11.519
16	569.821,723 586.480,213	17	569.811,418 586.488,58	13.274

Punct început	X / Y	Punct sfârşit	X / Y	Lungime segment
2	569.943,73 586.318,128	3	569.940,591 586.322,345	5.257
5	569.904,195 586.369,079	6	569.893,466 586.379,967	15.286
8	569.874,126 586.406,779	9	569.862,132 586.421,588	19.057
11	569.859,144 586.430,161	12	569.856,289 586.435,903	6.413
14	569.844,376 586.453,989	15	569.837,641 586.463,887	11.972
17	569.811,418 586.488,58	18	569.796,57 586.500,517	19.051

Punct început	X / Y	Punct sfârşit	X / Y	Lungime segment
3	569.940,591 586.322,345	4	569.917,902 586.353,001	38.139
6	569.893,466 586.379,967	7	569.887,419 586.389,806	11.549
9	569.862,132 586.421,588	10	569.857,586 586.428,342	8.141
12	569.856,289 586.435,903	13	569.850,6 586.444,296	10.139
15	569.837,641 586.463,887	16	569.821,723 586.480,213	22.802
18	569.796,57 586.500,517	19	569.784,786 586.510,824	15.656

Document care conține date cu caracter personal, protejat de prevederile Regulamentului (UE) nr. 679/2016 și Legii 190/2018

Punct început	X / Y	Punct sfârşit	X / Y	Lungime segment
19	569.784,786 586.510,824	20	569.774,837 586.518,12	12.338
22	569.751,854 586.536,717	23	569.741,267 586.547,966	15.447
25	569.725,298 586.562,812	26	569.715,859 586.570,669	12.281
28	569.699,635 586.587,505	29	569.696,268 586.591,077	4.909
31	569.687,667 586.603,543	32	569.684,351 586.603,036	3.355
34	569.667,443 586.604,556	35	569.661,423 586.606,23	6.248
37	569.649,001 586.616,206	38	569.646,998 586.619,038	3.469
40	569.633,913 586.639,032	41	569.630,658 586.644,468	6.336
43	569.620,556 586.657,784	44	569.617,265 586.664,314	7.312
46	569.610,276 586.677,579	47	569.607,444 586.682,528	5.702
49	569.603,095 586.689,525	50	569.599,575 586.694,103	5.775
52	569.593,146 586.702,885	53	569.590,736 586.705,563	3.603
55	569.581,897 586.712,68	56	569.569,078 586.722,246	15.995
58	569.556,26 586.735,447	59	569.552,242 586.739,733	5.875
61	569.546,885 586.748,075	62	569.545,393 586.754,886	6.973
64	569.543,747 586.764,987	65	569.543,977 586.769,005	4.025
67	569.541,77 586.782,123	68	569.536,19 586.787,521	7.764
70	569.530,857 586.788,826	71	569.525,195 586.788,308	5.686
73	569.520,315 586.787,074	74	569.520,906 586.783,501	3.622
76	569.531,094 586.785,095	77	569.537,909 586.781,368	7.768
79	569.539,346 586.770,241	80	569.538,281 586.764,065	6.267
82	569.541,796 586.747,041	83	569.545,086 586.742,45	5.648
85	569.557,178 586.729,593	86	569.567,892 586.719,07	15.017
88	569.580,328 586.709,963	89	569.586,603 586.704,645	8.225
91	569.596,973 586.692,247	92	569.599,966 586.687,367	5.725
94	569.605,06 586.679,19	95	569.607,16 586.675,169	4.536
97	569.614,485 586.663,115	98	569.614,97 586.660,998	2.172
100	569.617,418 586.656,738	101	569.623,515 586.647,708	10.896
103	569.632,01 586.634,392	104	569.637,086 586.626,076	9.743
106	569.640,224 586.621,341	107	569.642,316 586.619,367	2.876
109	569.651,129 586.608,831	110	569.655,708 586.605,081	5.919
112	569.663,82 586.601,689	113	569.667,621 586.601,434	3.81
115	569.676,334 586.600,066	116	569.682,034 586.598,857	5.827

Punct început	X / Y	Punct sfârşit	X / Y	Lungime segment
20	569.774,837 586.518,12	21	569.768,46 586.521,895	7.411
23	569.741,267 586.547,966	24	569.733,869 586.555,159	10.318
26	569.715,859 586.570,669	27	569.708,002 586.579,598	11.894
29	569.696,268 586.591,077	30	569.692,493 586.595,975	6.184
32	569.684,351 586.603,036	33	569.675,926 586.603,713	8.452
35	569.661,423 586.606,23	36	569.656,438 586.608,626	5.531
38	569.646,998 586.619,038	39	569.640,077 586.627,876	11.225
41	569.630,658 586.644,468	42	569.623,566 586.653,269	11.303
44	569.617,265 586.664,314	45	569.614,153 586.671,151	7.512
47	569.607,444 586.682,528	48	569.605,195 586.686,353	4.437
50	569.599,575 586.694,103	51	569.596,016 586.699,517	6.479
53	569.590,736 586.705,563	54	569.586,527 586.709,275	5.612
56	569.569,078 586.722,246	57	569.563,683 586.727,986	7.877
59	569.552,242 586.739,733	60	569.548,492 586.744,707	6.229
62	569.545,393 586.754,886	63	569.544,398 586.759,056	4.287
65	569.543,977 586.769,005	66	569.545,797 586.776,956	8.157
68	569.536,19 586.787,521	69	569.537,281 586.789,003	1.84
71	569.525,195 586.788,308	72	569.522,503 586.787,778	2.744
74	569.520,906 586.783,501	75	569.524,226 586.784,669	3.519
77	569.537,909 586.781,368	78	569.540,251 586.776,417	5.477
80	569.538,281 586.764,065	81	569.537,962 586.752,245	11.824
83	569.545,086 586.742,45	84	569.549,908 586.736,519	7.644
86	569.567,892 586.719,07	87	569.575,124 586.713,79	8.954
89	569.586,603 586.704,645	90	569.592,037 586.698,943	7.877
92	569.599,966 586.687,367	93	569.602,513 586.684,105	4.139
95	569.607,16 586.675,169	96	569.609,613 586.671,176	4.686
98	569.614,97 586.660,998	99	569.615,981 586.659,011	2.229
101	569.623,515 586.647,708	102	569.628,029 586.641,088	8.013
104	569.637,086 586.626,076	105	569.639,152 586.622,887	3.8
107	569.642,316 586.619,367	108	569.646,754 586.613,602	7.275
110	569.655,708 586.605,081	111	569.660,708 586.602,505	5.625
113	569.667,621 586.601,434	114	569.672,342 586.600,508	4.811
116	569.682,034 586.598,857	117	569.686,83 586.596,663	5.274

Punct început	X / Y	Punct sfârşit	X / Y	Lungime segment
21	569.768,46 586.521,895	22	569.751,854 586.536,717	22.259
24	569.733,869 586.555,159	25	569.725,298 586.562,812	11.49
27	569.708,002 586.579,598	28	569.699,635 586.587,505	11.512
30	569.692,493 586.595,975	31	569.687,667 586.603,543	8.976
33	569.675,926 586.603,713	34	569.667,443 586.604,556	8.525
36	569.656,438 586.608,626	37	569.649,001 586.616,206	10.619
39	569.640,077 586.627,876	40	569.633,913 586.639,032	12.746
42	569.623,566 586.653,269	43	569.620,556 586.657,784	5.426
45	569.614,153 586.671,151	46	569.610,276 586.677,579	7.507
48	569.605,195 586.686,353	49	569.603,095 586.689,525	3.804
51	569.596,016 586.699,517	52	569.593,146 586.702,885	4.425
54	569.586,527 586.709,275	55	569.581,897 586.712,68	5.747
57	569.563,683 586.727,986	58	569.556,26 586.735,447	10.525
60	569.548,492 586.744,707	61	569.546,885 586.748,075	3.732
63	569.544,398 586.759,056	64	569.543,747 586.764,987	5.967
66	569.545,797 586.776,956	67	569.541,77 586.782,123	6.551
69	569.537,281 586.789,003	70	569.530,857 586.788,826	6.426
72	569.522,503 586.787,778	73	569.520,315 586.787,074	2.298
75	569.524,226 586.784,669	76	569.531,094 586.785,095	6.881
78	569.540,251 586.776,417	79	569.539,346 586.770,241	6.242
81	569.537,962 586.752,245	82	569.541,796 586.747,041	6.464
84	569.549,908 586.736,519	85	569.557,178 586.729,593	10.041
87	569.575,124 586.713,79	88	569.580,328 586.709,963	6.46
90	569.592,037 586.698,943	91	569.596,973 586.692,247	8.319
93	569.602,513 586.684,105	94	569.605,06 586.679,19	5.536
96	569.609,613 586.671,176	97	569.614,485 586.663,115	9.419
99	569.615,981 586.659,011	100	569.617,418 586.656,738	2.689
102	569.628,029 586.641,088	103	569.632,01 586.634,392	7.79
105	569.639,152 586.622,887	106	569.640,224 586.621,341	1.881
108	569.646,754 586.613,602	109	569.651,129 586.608,831	6.473
111	569.660,708 586.602,505	112	569.663,82 586.601,689	3.217
114	569.672,342 586.600,508	115	569.676,334 586.600,066	4.016
117	569.686,83 586.596,663	118	569.689,61 586.592,939	4.647

Document care conține date cu caracter personal, protejat de prevederile Regulamentului (UE) nr. 679/2016 și Legii 190/2018

Punct început	X / Y	Punct sfârşit	X / Y	Lungime segment
118	569.689,61 586.592,939	119	569.695,044 586.586,306	8.575
121	569.745,144 586.535,696	122	569.760,144 586.521,819	20.435
124	569.794,02 586.496,819	125	569.810,244 586.484,167	20.574
127	569.830,346 586.465,188	128	569.835,269 586.459,117	7.816
130	569.850,192 586.436,643	131	569.856,258 586.424,763	13.339
133	569.876,399 586.399,512	134	569.884,796 586.388,179	14.105
136	569.895,425 586.374,027	137	569.901,444 586.365,923	10.095
139	569.917,916 586.347,015	140	569.929,22 586.332,452	18.435

Punct început	X / Y	Punct sfârşit	X / Y	Lungime segment
119	569.695,044 586.586,306	120	569.710,655 586.569,878	22.662
122	569.760,144 586.521,819	123	569.776,47 586.512,227	18.935
125	569.810,244 586.484,167	126	569.822,897 586.472,534	17.188
128	569.835,269 586.459,117	129	569.841,672 586.449,397	11.639
131	569.856,258 586.424,763	132	569.864,772 586.413,547	14.081
134	569.884,796 586.388,179	135	569.891,267 586.378,474	11.665
137	569.901,444 586.365,923	138	569.910,869 586.356,058	13.644
140	569.929,22 586.332,452	1	569.940,552 586.317,23	18.977

Punct început	X / Y	Punct sfârşit	X / Y	Lungime segment
120	569.710,655 586.569,878	121	569.745,144 586.535,696	48.558
123	569.776,47 586.512,227	124	569.794,02 586.496,819	23.354
126	569.822,897 586.472,534	127	569.830,346 586.465,188	10.462
129	569.841,672 586.449,397	130	569.850,192 586.436,643	15.338
132	569.864,772 586.413,547	133	569.876,399 586.399,512	18.225
135	569.891,267 586.378,474	136	569.895,425 586.374,027	6.088
138	569.910,869 586.356,058	139	569.917,916 586.347,015	11.465

** Lungimile segmentelor sunt determinate în planul de proiecţie Stereo 70 şi sunt rotunjite la 1 milimetru.
*** Distanţa dintre puncte este formată din segmente cumulate ce sunt mai mici decât valoarea 1 milimetru.

Document care conține date cu caracter personal, protejat de prevederile Regulamentului (UE) nr. 679/2016 și Legii 190/2018

DATE DESPRE IMOBILUL NR. 7711

Oficiul de Cadastru şi Publicitate Imobiliară NEAMT
Biroul de Cadastru şi Publicitate Imobiliară Bicaz

A. Partea I. Descrierea imobilului

TEREN Extravilan

Adresa: Jud. Neamt, pct. 'Damuc'

Nr. Crt	Nr cadastral Nr. topografic	Suprafaţa* (mp)	Observaţii / Referinţe
A1		2.324	Sector cadastral:82 Teren neimprejmuit;

Construcţii

Crt	Nr cadastral Nr. topografic	Adresa	Observaţii / Referinţe
A1.1		Jud. Neamt	Nr. niveluri:1; S. construita la sol:27 mp;

B. Partea II. Proprietari şi acte

Inscrieri privitoare la dreptul de proprietate şi alte drepturi reale		Referinţe
7711 / 14/11/2023		
Act Normativ nr. 7, din 13/03/1996 emis de PARLAMENTUL ROMANIEI;		
B1	Inscrierea provizorie, drept de PROPRIETATE, dobandit prin Lege, cota actuala 1/1, cota initiala 1/1	A1, A1.1
	1) **COMUNA DĂMUC**, CIF:2614422, PROPRIETAR NEIDENTIFICAT	

C. Partea III. SARCINI .

Inscrieri privind dezmembramintele dreptului de proprietate, drepturi reale de garanţie şi sarcini	Referinţe
NU SUNT	

Document care conține date cu caracter personal, protejat de prevederile Regulamentului (UE) nr. 679/2016 și Legii 190/2018

Anexa Nr. 1 La Partea I

Teren

Nr cadastral	Suprafaţa (mp)*	Observaţii / Referinţe
	2.324	

* Suprafaţa este determinată in planul de proiecţie Stereo 70.

DETALII LINIARE IMOBIL

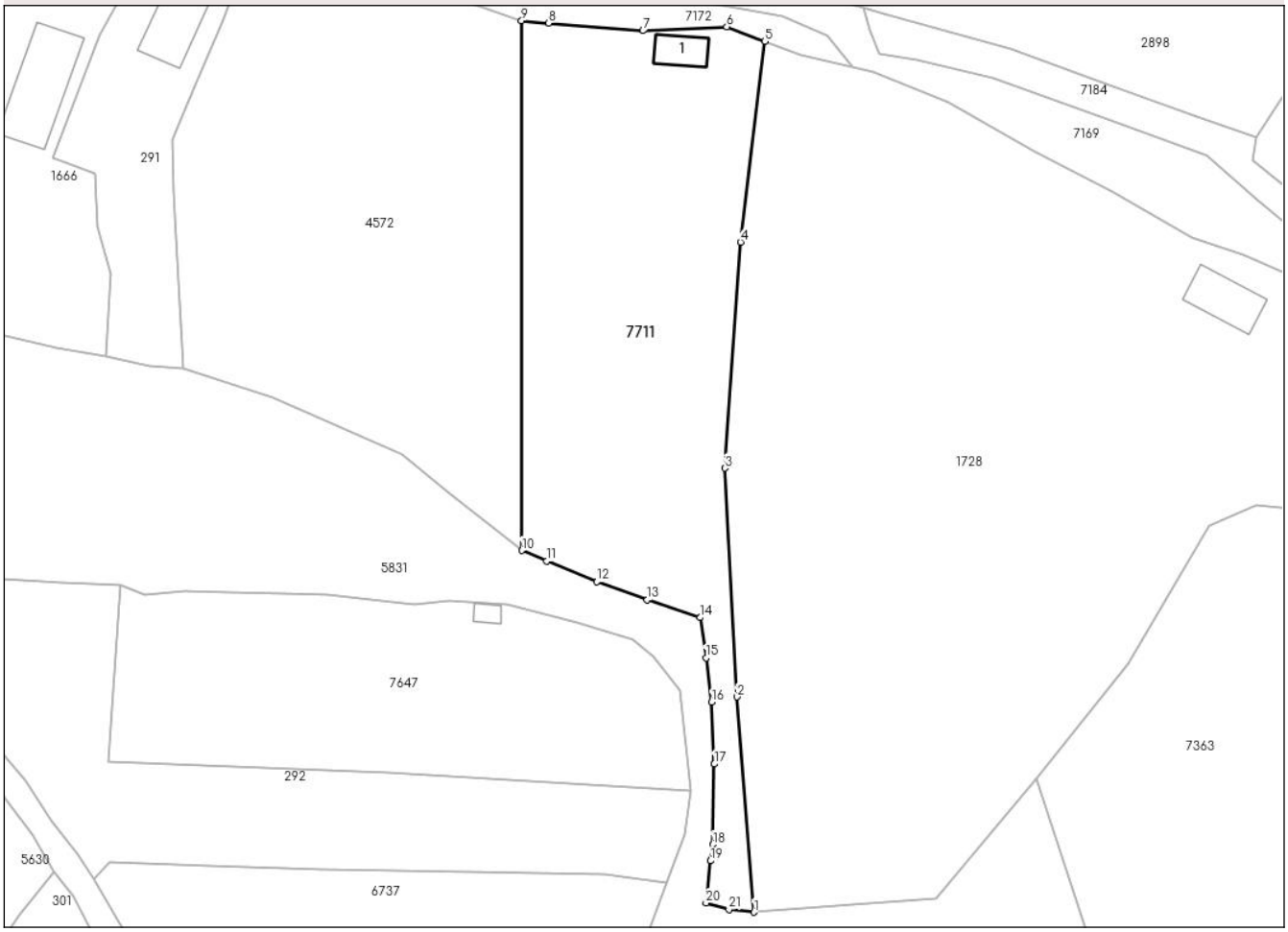

Date referitoare la teren

Crt	Categorie folosință	Intra vilan	Suprafaţa (mp)	Tarla	Parcelă	Nr. topo	Observaţii / Referinţe
1	faneata	NU	2.324	-	-	-	

Date referitoare la construcţii

Crt	Număr	Destinaţie construcţie	Supraf. (mp)	Situaţie juridică	Observaţii / Referinţe
A1.1		constructii anexa	27	Cu acte	Nr. niveluri:1; S. construita la sol:27 mp;

Lungime Segmente

1) Valorile lungimilor segmentelor sunt obţinute din proiecţie în plan.

Punct început	X / Y	Punct sfârşit	X / Y	Lungime segment (** (m)
1	569.692,859 586.681,959	2	569.690,604 586.710,516	28.646
3	569.688,964 586.740,859	4	569.691,073 586.770,851	30.066
5	569.694,267 586.797,472	6	569.689,244 586.799,42	5.388
7	569.678,12 586.798,881	8	569.665,588 586.799,92	12.575

Punct început	X / Y	Punct sfârşit	X / Y	Lungime segment (** (m)
2	569.690,604 586.710,516	3	569.688,964 586.740,859	30.387
4	569.691,073 586.770,851	5	569.694,267 586.797,472	26.812
6	569.689,244 586.799,42	7	569.678,12 586.798,881	11.137
8	569.665,588 586.799,92	9	569.661,982 586.800,219	3.618

Document care conține date cu caracter personal, protejat de prevederile Regulamentului (UE) nr. 679/2016 și Legii 190/2018

Punct început	X / Y	Punct sfârşit	X / Y	Lungime segment (** (m)
9	569.661,982 586.800,219	10	569.662,03 586.729,957	70.262
11	569.665,351 586.728,556	12	569.671,996 586.725,787	7.199
13	569.678,686 586.723,388	14	569.685,7 586.721,035	7.398
15	569.686,484 586.715,682	16	569.687,223 586.709,822	5.906
17	569.687,592 586.701,608	18	569.687,407 586.690,949	10.661
19	569.687,084 586.688,781	20	569.686,484 586.683,197	5.616
21	569.689,53 586.682,32	1	569.692,859 586.681,959	3.349

Punct început	X / Y	Punct sfârşit	X / Y	Lungime segment (** (m)
10	569.662,03 586.729,957	11	569.665,351 586.728,556	3.604
12	569.671,996 586.725,787	13	569.678,686 586.723,388	7.107
14	569.685,7 586.721,035	15	569.686,484 586.715,682	5.41
16	569.687,223 586.709,822	17	569.687,592 586.701,608	8.222
18	569.687,407 586.690,949	19	569.687,084 586.688,781	2.192
20	569.686,484 586.683,197	21	569.689,53 586.682,32	3.17

** Lungimile segmentelor sunt determinate în planul de proiecţie Stereo 70 şi sunt rotunjite la 1 milimetru.
*** Distanţa dintre puncte este formată din segmente cumulate ce sunt mai mici decât valoarea 1 milimetru.

Document care conține date cu caracter personal, protejat de prevederile Regulamentului (UE) nr. 679/2016 și Legii 190/2018

DATE DESPRE IMOBILUL NR. 7712

Oficiul de Cadastru şi Publicitate Imobiliară NEAMT
Biroul de Cadastru şi Publicitate Imobiliară Bicaz

A. Partea I. Descrierea imobilului

TEREN Extravilan

Adresa: Jud. Neamt, pct. 'Glodu'

Nr. Crt	Nr cadastral Nr. topografic	Suprafaţa* (mp)	Observaţii / Referinţe
A1		19.099	Sector cadastral:82 Teren neimprejmuit;

B. Partea II. Proprietari şi acte

Inscrieri privitoare la dreptul de proprietate şi alte drepturi reale		Referinţe
7712 / 14/11/2023		
Act Administrativ nr. 2328, din 14/11/2023 emis de Primaria com. Damuc;		
B1	Inscrierea posesiei, drept de PROPRIETATE, dobandit prin Lege, cota actuala 1/1, cota initiala 1/1	A1
	1) **PALEU EUGENIA** 2) **PALEU ION**, DECEDAT DEFUNCT:Da	

C. Partea III. SARCINI .

Inscrieri privind dezmembramintele dreptului de proprietate, drepturi reale de garanţie şi sarcini	Referinţe
NU SUNT	

Document care conține date cu caracter personal, protejat de prevederile Regulamentului (UE) nr. 679/2016 și Legii 190/2018

Anexa Nr. 1 La Partea I

Teren

Nr cadastral	Suprafaţa (mp)*	Observaţii / Referinţe
	19.099	

* Suprafaţa este determinată in planul de proiecţie Stereo 70.

DETALII LINIARE IMOBIL

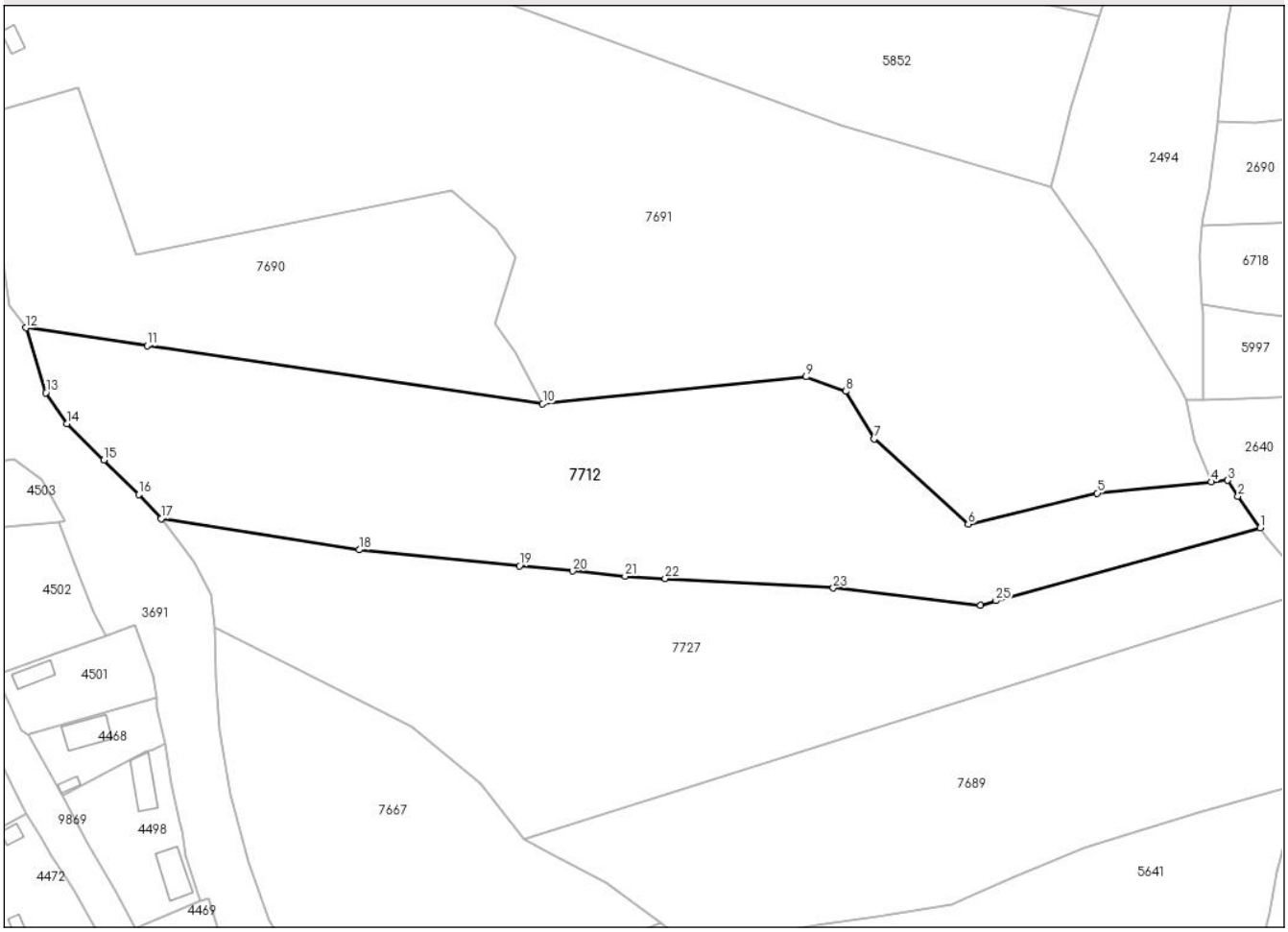

Date referitoare la teren

Crt	Categorie folosință	Intra vilan	Suprafaţa (mp)	Tarla	Parcelă	Nr. topo	Observaţii / Referinţe
1	pasune	NU	1.516	-	-	-	
2	pasune	NU	14.877	-	-	-	Pasune impadurita
3	pasune	NU	600	-	-	-	
4	pasune	NU	2.106	-	-	-	

Lungime Segmente

1) Valorile lungimilor segmentelor sunt obţinute din proiecţie în plan.

Punct început	X / Y	Punct sfârşit	X / Y	Lungime segment (** (m)
1	569.664,519 585.731,4	2	569.657,127 585.741,829	12.783
3	569.653,584 585.747,158	4	569.648,336 585.746,645	5.273
5	569.610,412 585.742,937	6	569.567,559 585.732,682	44.063

Punct început	X / Y	Punct sfârşit	X / Y	Lungime segment (** (m)
2	569.657,127 585.741,829	3	569.653,584 585.747,158	6.399
4	569.648,336 585.746,645	5	569.610,412 585.742,937	38.105
6	569.567,559 585.732,682	7	569.536,331 585.760,886	42.079

Document care conține date cu caracter personal, protejat de prevederile Regulamentului (UE) nr. 679/2016 și Legii 190/2018

Punct început	X / Y	Punct sfârşit	X / Y	Lungime segment (** (m)
7	569.536,331 585.760,886	8	569.526,991 585.776,72	18.383
9	569.513,769 585.781,486	10	569.426,281 585.772,607	87.937
11	569.294,949 585.791,865	12	569.254,706 585.797,766	40.673
13	569.261,329 585.776,21	14	569.268,33 585.765,971	12.404
15	569.280,545 585.753,861	16	569.292,159 585.742,459	16.275
17	569.299,585 585.734,498	18	569.365,391 585.724,139	66.616
19	569.418,604 585.718,843	20	569.436,279 585.717,084	17.762
21	569.453,629 585.715,358	22	569.466,94 585.714,614	13.332
23	569.522,763 585.711,497	24	569.571,565 585.705,78	49.136
25	569.576,817 585.707,227	1	569.664,519 585.731,4	90.972

Punct început	X / Y	Punct sfârşit	X / Y	Lungime segment (** (m)
8	569.526,991 585.776,72	9	569.513,769 585.781,486	14.055
10	569.426,281 585.772,607	11	569.294,949 585.791,865	132.736
12	569.254,706 585.797,766	13	569.261,329 585.776,21	22.551
14	569.268,33 585.765,971	15	569.280,545 585.753,861	17.201
16	569.292,159 585.742,459	17	569.299,585 585.734,498	10.887
18	569.365,391 585.724,139	19	569.418,604 585.718,843	53.476
20	569.436,279 585.717,084	21	569.453,629 585.715,358	17.436
22	569.466,94 585.714,614	23	569.522,763 585.711,497	55.91
24	569.571,565 585.705,78	25	569.576,817 585.707,227	5.448

** Lungimile segmentelor sunt determinate în planul de proiecţie Stereo 70 şi sunt rotunjite la 1 milimetru.
*** Distanţa dintre puncte este formată din segmente cumulate ce sunt mai mici decât valoarea 1 milimetru.

Document care conține date cu caracter personal, protejat de prevederile Regulamentului (UE) nr. 679/2016 și Legii 190/2018

DATE DESPRE IMOBILUL NR. 7727

Oficiul de Cadastru şi Publicitate Imobiliară NEAMT
Biroul de Cadastru şi Publicitate Imobiliară Bicaz

A. Partea I. Descrierea imobilului

TEREN Extravilan

Adresa: Jud. Neamt, pct. 'Glodu'

Nr. Crt	Nr cadastral Nr. topografic	Suprafaţa* (mp)	Observaţii / Referinţe
A1		17.825	Sector cadastral:82 Teren neimprejmuit;

B. Partea II. Proprietari şi acte

Inscrieri privitoare la dreptul de proprietate şi alte drepturi reale		Referinţe
7727 / 14/11/2023		
Act Administrativ nr. 2329, din 14/11/2023 emis de Primaria com. Damuc;		
B1	Inscrierea posesiei, drept de PROPRIETATE, dobandit prin Lege, cota actuala 1/1, cota initiala 1/1	A1
	1) **PALEU GHEORGHE**	

C. Partea III. SARCINI .

Inscrieri privind dezmembramintele dreptului de proprietate, drepturi reale de garanţie şi sarcini	Referinţe
NU SUNT	

Anexa Nr. 1 La Partea I

Teren

Nr cadastral	Suprafaţa (mp)*	Observaţii / Referinţe
	17.825	

* Suprafaţa este determinată in planul de proiecţie Stereo 70.

DETALII LINIARE IMOBIL

Date referitoare la teren

Crt	Categorie folosință	Intra vilan	Suprafaţa (mp)	Tarla	Parcelă	Nr. topo	Observaţii / Referinţe
1	pasune	NU	4.054	-	-	-	Pasune impadurita
2	pasune	NU	1.332	-	-	-	Pasune impadurita
3	pasune	NU	11.762	-	-	-	
4	pasune	NU	677	-	-	-	Pasune impadurita

Lungime Segmente

1) Valorile lungimilor segmentelor sunt obţinute din proiecţie în plan.

Punct început	X / Y	Punct sfârşit	X / Y	Lungime segment (** (m)
1	569.420,194 585.628,252	2	569.678,547 585.709,452	270.813
3	569.682,656 585.710,744	4	569.680,137 585.712,932	3.337
5	569.679,333 585.713,631	6	569.673,161 585.720,355	9.127

Punct început	X / Y	Punct sfârşit	X / Y	Lungime segment (** (m)
2	569.678,547 585.709,452	3	569.682,656 585.710,744	4.307
4	569.680,137 585.712,932	5	569.679,333 585.713,631	1.065
6	569.673,161 585.720,355	7	569.666,477 585.728,637	10.643

Document care conține date cu caracter personal, protejat de prevederile Regulamentului (UE) nr. 679/2016 și Legii 190/2018

Punct început	X / Y	Punct sfârşit	X / Y	Lungime segment (** (m)
7	569.666,477 585.728,637	8	569.664,519 585.731,4	3.386
9	569.576,817 585.707,227	10	569.571,565 585.705,78	5.448
11	569.522,763 585.711,497	12	569.466,94 585.714,614	55.91
13	569.453,629 585.715,358	14	569.436,279 585.717,084	17.436
15	569.418,604 585.718,843	16	569.365,391 585.724,139	53.476
17	569.299,585 585.734,498	18	569.310,637 585.719,871	18.333
19	569.316,125 585.709,173	20	569.317,59 585.698,466	10.807
21	569.382,656 585.665,584	22	569.405,624 585.646,698	29.736

Punct început	X / Y	Punct sfârşit	X / Y	Lungime segment (** (m)
8	569.664,519 585.731,4	9	569.576,817 585.707,227	90.972
10	569.571,565 585.705,78	11	569.522,763 585.711,497	49.136
12	569.466,94 585.714,614	13	569.453,629 585.715,358	13.332
14	569.436,279 585.717,084	15	569.418,604 585.718,843	17.762
16	569.365,391 585.724,139	17	569.299,585 585.734,498	66.616
18	569.310,637 585.719,871	19	569.316,125 585.709,173	12.024
20	569.317,59 585.698,466	21	569.382,656 585.665,584	72.903
22	569.405,624 585.646,698	1	569.420,194 585.628,252	23.506

** Lungimile segmentelor sunt determinate în planul de proiecţie Stereo 70 şi sunt rotunjite la 1 milimetru.
*** Distanţa dintre puncte este formată din segmente cumulate ce sunt mai mici decât valoarea 1 milimetru.

Document care conține date cu caracter personal, protejat de prevederile Regulamentului (UE) nr. 679/2016 și Legii 190/2018

DATE DESPRE IMOBILUL NR. 7728

Oficiul de Cadastru şi Publicitate Imobiliară NEAMT
Biroul de Cadastru şi Publicitate Imobiliară Bicaz

A. Partea I. Descrierea imobilului

TEREN Extravilan

Adresa: Jud. Neamt, pct. 'Glodu'

Nr. Crt	Nr cadastral Nr. topografic	Suprafaţa* (mp)	Observaţii / Referinţe
A1		50.713	Sector cadastral:82 Teren neimprejmuit;

B. Partea II. Proprietari şi acte

Inscrieri privitoare la dreptul de proprietate şi alte drepturi reale		Referinţe
7728 / 22/11/2023		
Act Administrativ nr. 2379, din 22/11/2023 emis de Primaria com. Damuc;		
B1	Inscrierea posesiei, drept de PROPRIETATE, dobandit prin Lege, cota actuala 1/1, cota initiala 1/1	A1
	1) **GĂINĂ GHIORGHIE** 2) **GĂINĂ ELENA**	

C. Partea III. SARCINI .

Inscrieri privind dezmembramintele dreptului de proprietate, drepturi reale de garanţie şi sarcini	Referinţe
NU SUNT	

Document care conține date cu caracter personal, protejat de prevederile Regulamentului (UE) nr. 679/2016 și Legii 190/2018

Anexa Nr. 1 La Partea I

Teren

Nr cadastral	Suprafaţa (mp)*	Observaţii / Referinţe
	50.713	

* Suprafaţa este determinată in planul de proiecţie Stereo 70.

DETALII LINIARE IMOBIL

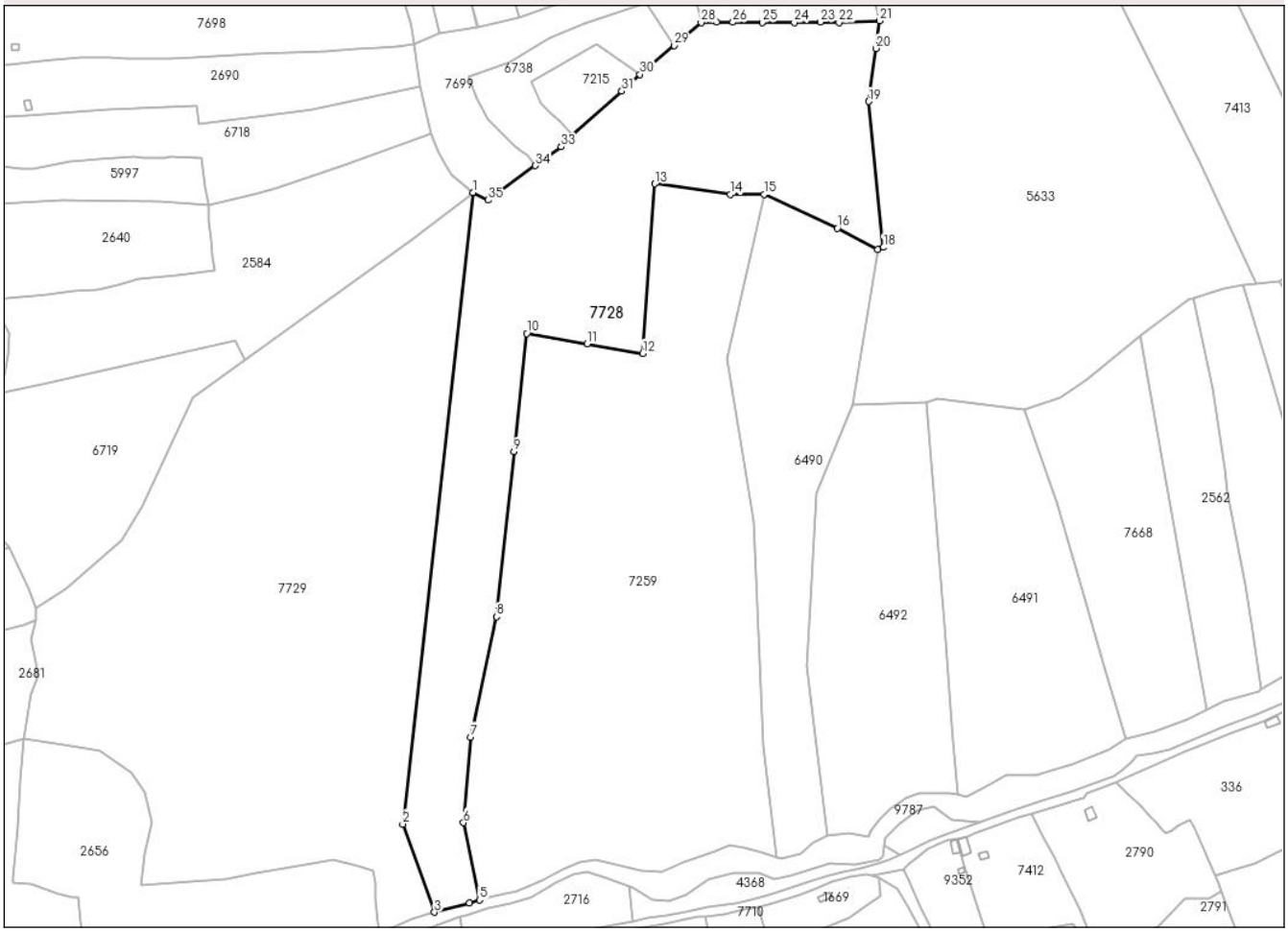

Date referitoare la teren

Crt	Categorie folosință	Intra vilan	Suprafaţa (mp)	Tarla	Parcelă	Nr. topo	Observaţii / Referinţe
1	pasune	NU	44.647	-	-	-	
2	pasune	NU	6.066	-	-	-	Pasune impadurita

Lungime Segmente

1) Valorile lungimilor segmentelor sunt obţinute din proiecţie în plan.

Punct început	X / Y	Punct sfârşit	X / Y	Lungime segment (** (m)
1	570.001,987 585.782,414	2	569.955,022 585.360,943	424.08
3	569.976,215 585.302,167	4	569.999,701 585.308,445	24.311
5	570.006,522 585.310,359	6	569.995,563 585.361,939	52.731
7	570.000,611 585.419,072	8	570.017,82 585.499,38	82.131

Punct început	X / Y	Punct sfârşit	X / Y	Lungime segment (** (m)
2	569.955,022 585.360,943	3	569.976,215 585.302,167	62.48
4	569.999,701 585.308,445	5	570.006,522 585.310,359	7.084
6	569.995,563 585.361,939	7	570.000,611 585.419,072	57.356
8	570.017,82 585.499,38	9	570.029,292 585.609,517	110.733

Document care conține date cu caracter personal, protejat de prevederile Regulamentului (UE) nr. 679/2016 și Legii 190/2018

Punct început	X / Y	Punct sfârşit	X / Y	Lungime segment (** (m)
9	570.029,292 585.609,517	10	570.038,011 585.688,448	79.411
11	570.078,358 585.681,525	12	570.115,566 585.675,14	37.752
13	570.123,597 585.788,259	14	570.174,076 585.781,146	50.978
15	570.196,562 585.781,146	16	570.245,436 585.758,66	53.799
17	570.272,419 585.744,603	18	570.276,327 585.745,86	4.105
19	570.266,531 585.843,204	20	570.271,205 585.878,625	35.728
21	570.273,651 585.897,165	22	570.246,481 585.895,974	27.196
23	570.234,27 585.896,234	24	570.216,604 585.896,061	17.667
25	570.195,258 585.896,017	26	570.175,729 585.896,147	19.529
27	570.164,904 585.896,212	28	570.154,507 585.895,893	10.402
29	570.136,371 585.880,643	30	570.113,645 585.861,304	29.841
31	570.101,482 585.850,123	32	570.068,599 585.820,907	43.987
33	570.060,905 585.813,052	34	570.043,752 585.800,388	21.321
35	570.012,162 585.777,422	1	570.001,987 585.782,414	11.334

Punct început	X / Y	Punct sfârşit	X / Y	Lungime segment (** (m)
10	570.038,011 585.688,448	11	570.078,358 585.681,525	40.937
12	570.115,566 585.675,14	13	570.123,597 585.788,259	113.404
14	570.174,076 585.781,146	15	570.196,562 585.781,146	22.486
16	570.245,436 585.758,66	17	570.272,419 585.744,603	30.425
18	570.276,327 585.745,86	19	570.266,531 585.843,204	97.836
20	570.271,205 585.878,625	21	570.273,651 585.897,165	18.701
22	570.246,481 585.895,974	23	570.234,27 585.896,234	12.214
24	570.216,604 585.896,061	25	570.195,258 585.896,017	21.346
26	570.175,729 585.896,147	27	570.164,904 585.896,212	10.825
28	570.154,507 585.895,893	29	570.136,371 585.880,643	23.696
30	570.113,645 585.861,304	31	570.101,482 585.850,123	16.521
32	570.068,599 585.820,907	33	570.060,905 585.813,052	10.995
34	570.043,752 585.800,388	35	570.012,162 585.777,422	39.056

**** Lungimile segmentelor sunt determinate în planul de proiecţie Stereo 70 şi sunt rotunjite la 1 milimetru.**
***** Distanţa dintre puncte este formată din segmente cumulate ce sunt mai mici decât valoarea 1 milimetru.**

Document care conține date cu caracter personal, protejat de prevederile Regulamentului (UE) nr. 679/2016 și Legii 190/2018

DATE DESPRE IMOBILUL NR. 7729

Oficiul de Cadastru şi Publicitate Imobiliară NEAMT
Biroul de Cadastru şi Publicitate Imobiliară Bicaz

A. Partea I. Descrierea imobilului

TEREN Extravilan

Adresa: Jud. Neamt, pct. 'Glodu'

Nr. Crt	Nr cadastral Nr. topografic	Suprafaţa* (mp)	Observaţii / Referinţe
A1		80.424	Sector cadastral:82 Teren neimprejmuit;

B. Partea II. Proprietari şi acte

Inscrieri privitoare la dreptul de proprietate şi alte drepturi reale		Referinţe
7729 / 22/11/2023		
Act Administrativ nr. 2380, din 22/11/2023 emis de Primaria com. Damuc;		
B1	Inscrierea posesiei, drept de PROPRIETATE, dobandit prin Lege, cota actuala 1/1, cota initiala 1/1	A1
	1) **GĂINĂ DAVID** 2) **GĂINĂ FLOAREA-CRUCIȚA**	

C. Partea III. SARCINI .

Inscrieri privind dezmembramintele dreptului de proprietate, drepturi reale de garanţie şi sarcini	Referinţe
NU SUNT	

Document care conține date cu caracter personal, protejat de prevederile Regulamentului (UE) nr. 679/2016 și Legii 190/2018

Anexa Nr. 1 La Partea I

Teren

Nr cadastral	Suprafaţa (mp)*	Observaţii / Referinţe
	80.424	

* Suprafaţa este determinată in planul de proiecţie Stereo 70.

DETALII LINIARE IMOBIL

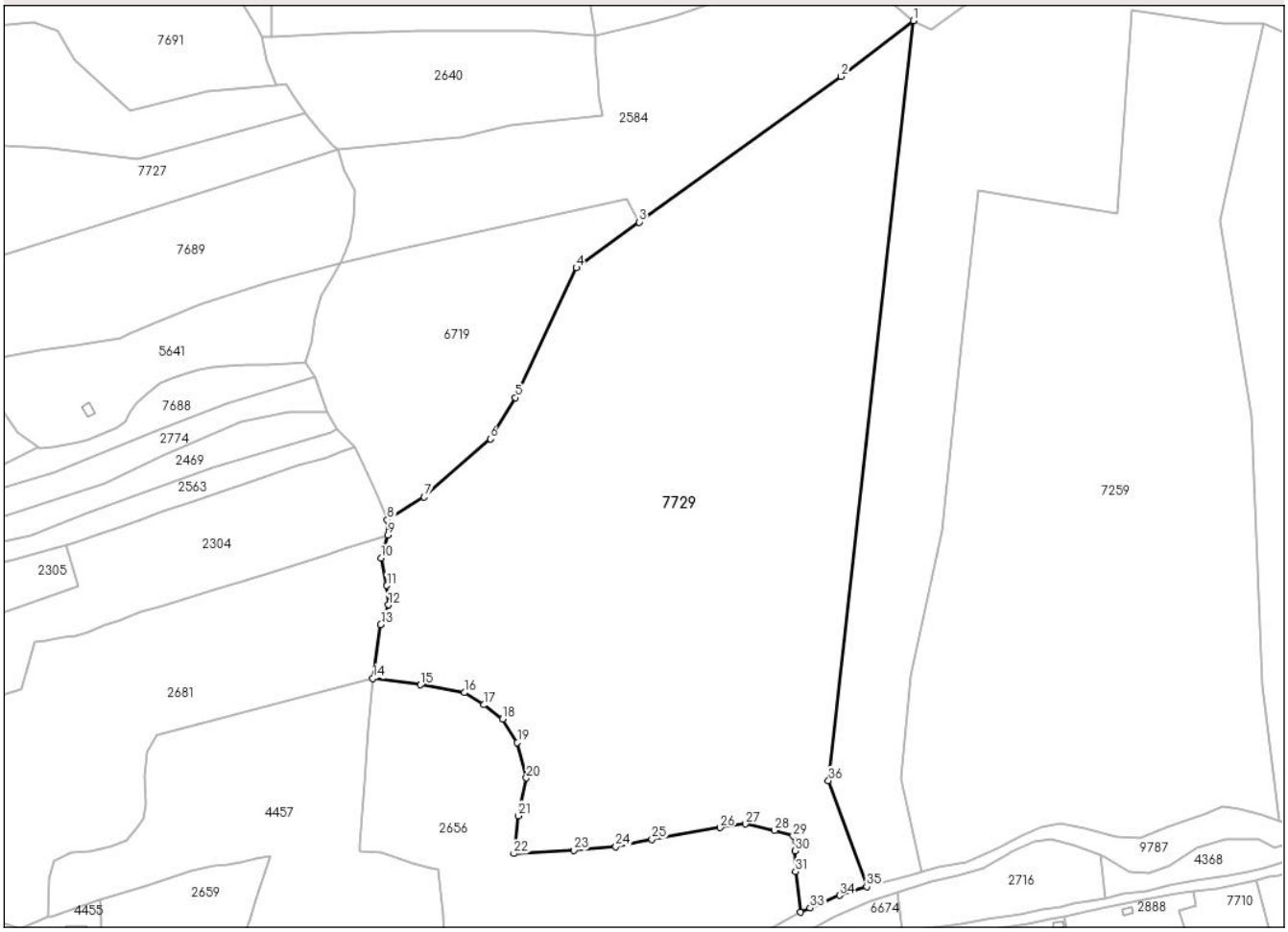

Date referitoare la teren

Crt	Categorie folosință	Intra vilan	Suprafaţa (mp)	Tarla	Parcelă	Nr. topo	Observaţii / Referinţe
1	pasune	NU	80.424	-	-	-	

Lungime Segmente

1) Valorile lungimilor segmentelor sunt obţinute din proiecţie în plan.

Punct început	X / Y	Punct sfârşit	X / Y	Lungime segment (** (m)
1	570.001,987 585.782,414	2	569.961,877 585.751,545	50.613
3	569.849,885 585.670,763	4	569.815,027 585.645,382	43.119
5	569.781,161 585.573,415	6	569.767,164 585.550,437	26.905
7	569.730,484 585.518,212	8	569.710,004 585.505,547	24.08
9	569.710,236 585.497,232	10	569.706,487 585.484,47	13.301

Punct început	X / Y	Punct sfârşit	X / Y	Lungime segment (** (m)
2	569.961,877 585.751,545	3	569.849,885 585.670,763	138.087
4	569.815,027 585.645,382	5	569.781,161 585.573,415	79.537
6	569.767,164 585.550,437	7	569.730,484 585.518,212	48.825
8	569.710,004 585.505,547	9	569.710,236 585.497,232	8.318
10	569.706,487 585.484,47	11	569.709,722 585.469,101	15.706

Document care conține date cu caracter personal, protejat de prevederile Regulamentului (UE) nr. 679/2016 și Legii 190/2018

Punct început	X / Y	Punct sfârşit	X / Y	Lungime segment (** (m)
11	569.709,722 585.469,101	12	569.710,666 585.458,361	10.781
13	569.706,397 585.447,53	14	569.702,083 585.417,646	30.194
15	569.728,462 585.414,051	16	569.752,818 585.409,737	24.735
17	569.763,604 585.402,996	18	569.774,119 585.395,177	13.104
19	569.782,253 585.382,055	20	569.787,197 585.362,416	20.252
21	569.782,613 585.341,475	22	569.780,332 585.320,444	21.154
23	569.813,598 585.322,365	24	569.836,921 585.324,252	23.399
25	569.857,009 585.328,465	26	569.894,791 585.334,869	38.321
27	569.908,846 585.336,959	28	569.925,091 585.333,285	16.655
29	569.935,404 585.330,218	30	569.936,55 585.322,061	8.237
31	569.936,719 585.310,535	32	569.939,296 585.287,974	22.708
33	569.944,818 585.290,321	34	569.961,222 585.297,293	17.824
35	569.976,215 585.302,167	36	569.955,022 585.360,943	62.48

Punct început	X / Y	Punct sfârşit	X / Y	Lungime segment (** (m)
12	569.710,666 585.458,361	13	569.706,397 585.447,53	11.642
14	569.702,083 585.417,646	15	569.728,462 585.414,051	26.623
16	569.752,818 585.409,737	17	569.763,604 585.402,996	12.719
18	569.774,119 585.395,177	19	569.782,253 585.382,055	15.439
20	569.787,197 585.362,416	21	569.782,613 585.341,475	21.437
22	569.780,332 585.320,444	23	569.813,598 585.322,365	33.321
24	569.836,921 585.324,252	25	569.857,009 585.328,465	20.525
26	569.894,791 585.334,869	27	569.908,846 585.336,959	14.21
28	569.925,091 585.333,285	29	569.935,404 585.330,218	10.759
30	569.936,55 585.322,061	31	569.936,719 585.310,535	11.527
32	569.939,296 585.287,974	33	569.944,818 585.290,321	6.0
34	569.961,222 585.297,293	35	569.976,215 585.302,167	15.765
36	569.955,022 585.360,943	1	570.001,987 585.782,414	424.08

** Lungimile segmentelor sunt determinate în planul de proiecţie Stereo 70 şi sunt rotunjite la 1 milimetru.
*** Distanţa dintre puncte este formată din segmente cumulate ce sunt mai mici decât valoarea 1 milimetru.

Document care conține date cu caracter personal, protejat de prevederile Regulamentului (UE) nr. 679/2016 și Legii 190/2018

DATE DESPRE IMOBILUL NR. 7756

Oficiul de Cadastru şi Publicitate Imobiliară NEAMT
Biroul de Cadastru şi Publicitate Imobiliară Bicaz

A. Partea I. Descrierea imobilului

TEREN Extravilan

Adresa: Jud. Neamt, pct. 'Damuc'

Nr. Crt	Nr cadastral Nr. topografic	Suprafaţa* (mp)	Observaţii / Referinţe
A1		380	Sector cadastral:82 Teren neimprejmuit;

B. Partea II. Proprietari şi acte

Inscrieri privitoare la dreptul de proprietate şi alte drepturi reale		Referinţe
4527 / 14/11/2023		
Act Normativ nr. 7, din 13/03/1996 emis de PARLAMENTUL ROMANIEI;		
B1	Inscrierea provizorie, drept de PROPRIETATE, dobandit prin Lege, cota actuala 1/1, cota initiala 1/1	A1
	1) **COMUNA DĂMUC**, CIF:2614422, PROPRIETAR NEIDENTIFICAT	

C. Partea III. SARCINI .

Inscrieri privind dezmembramintele dreptului de proprietate, drepturi reale de garanţie şi sarcini	Referinţe
NU SUNT	

Anexa Nr. 1 La Partea I

Teren

Nr cadastral	Suprafaţa (mp)*	Observaţii / Referinţe
	380	

* Suprafaţa este determinată in planul de proiecţie Stereo 70.

DETALII LINIARE IMOBIL

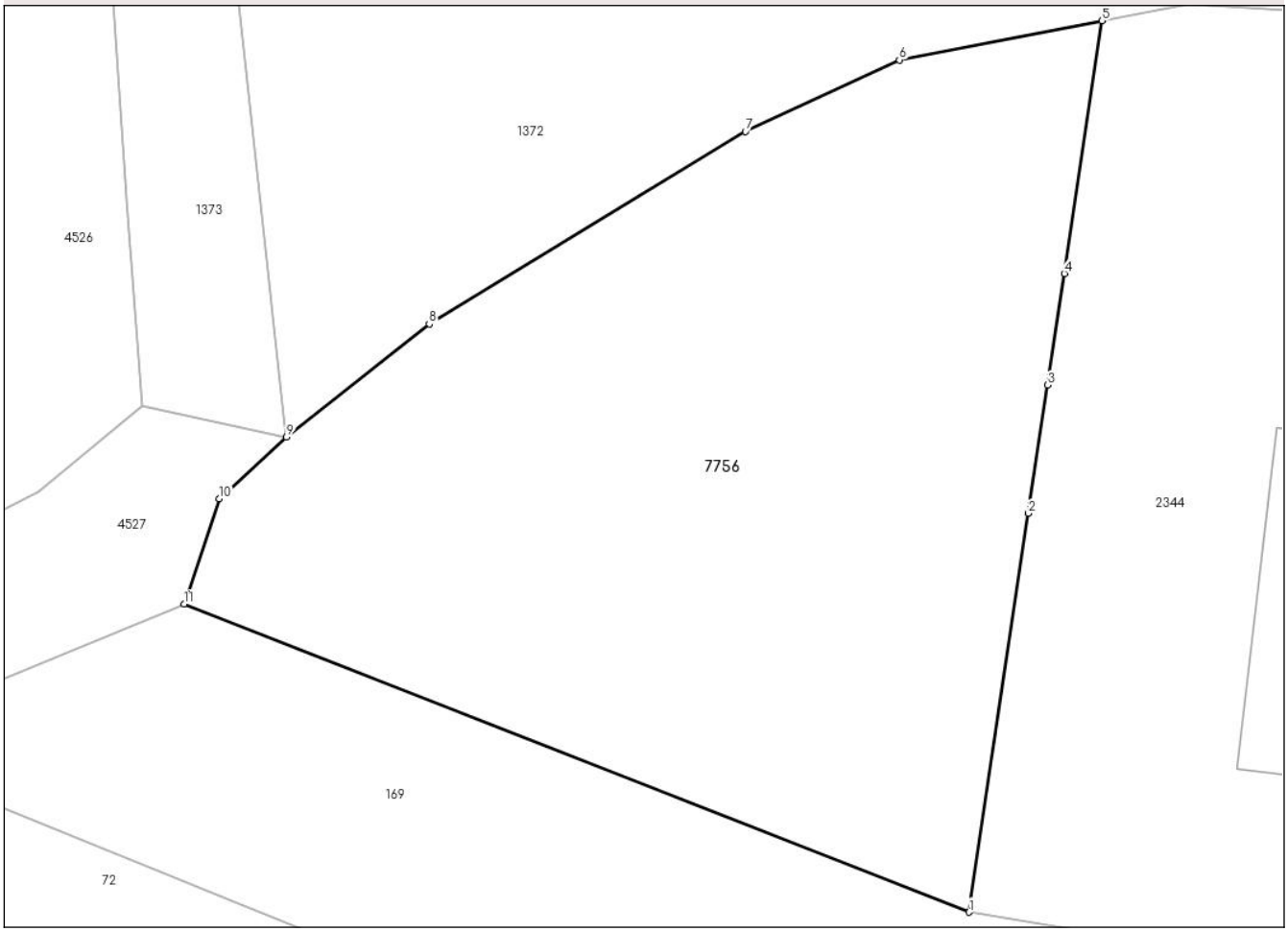

Date referitoare la teren

Crt	Categorie folosință	Intra vilan	Suprafaţa (mp)	Tarla	Parcelă	Nr. topo	Observaţii / Referinţe
1	neproductiv	NU	380	-	-	-	

Lungime Segmente
1) Valorile lungimilor segmentelor sunt obţinute din proiecţie în plan.

Punct început	X / Y	Punct sfârşit	X / Y	Lungime segment (** (m)
1	569.213,342 586.015,661	2	569.215,06 586.027,161	11.628
2	569.215,06 586.027,161	3	569.215,613 586.030,86	3.74
3	569.215,613 586.030,86	4	569.216,093 586.034,074	3.25
4	569.216,093 586.034,074	5	569.217,188 586.041,367	7.375
5	569.217,188 586.041,367	6	569.211,331 586.040,234	5.966

Document care conține date cu caracter personal, protejat de prevederile Regulamentului (UE) nr. 679/2016 și Legii 190/2018

Punct început	X / Y	Punct sfârşit	X / Y	Lungime segment (** (m)
6	569.211,331 586.040,234	7	569.206,89 586.038,17	4.897
7	569.206,89 586.038,17	8	569.197,76 586.032,62	10.685
8	569.197,76 586.032,62	9	569.193,64 586.029,36	5.254
9	569.193,64 586.029,36	10	569.191,701 586.027,58	2.632
10	569.191,701 586.027,58	11	569.190,679 586.024,548	3.2
11	569.190,679 586.024,548	1	569.213,342 586.015,661	24.343

** Lungimile segmentelor sunt determinate în planul de proiecţie Stereo 70 şi sunt rotunjite la 1 milimetru.
*** Distanţa dintre puncte este formată din segmente cumulate ce sunt mai mici decât valoarea 1 milimetru.

Document care conține date cu caracter personal, protejat de prevederile Regulamentului (UE) nr. 679/2016 și Legii 190/2018

DATE DESPRE IMOBILUL NR. 7766

Oficiul de Cadastru şi Publicitate Imobiliară NEAMT
Biroul de Cadastru şi Publicitate Imobiliară Bicaz

A. Partea I. Descrierea imobilului

TEREN Extravilan

Adresa: Jud. Neamt, pct. 'Damuc'

Nr. Crt	Nr cadastral Nr. topografic	Suprafaţa* (mp)	Observaţii / Referinţe
A1		68.217	Sector cadastral:82 Teren neimprejmuit;

B. Partea II. Proprietari şi acte

Inscrieri privitoare la dreptul de proprietate şi alte drepturi reale		Referinţe
7766 / 14/11/2023		
Act Normativ nr. 7, din 13/03/1996 emis de PARLAMENTUL ROMANIEI;		
B1	Inscrierea provizorie, drept de PROPRIETATE, dobandit prin Lege, cota actuala 1/1, cota initiala 1/1	A1
	1) **COMUNA DĂMUC**, CIF:2614422, PROPRIETAR NEIDENTIFICAT	

C. Partea III. SARCINI .

Inscrieri privind dezmembramintele dreptului de proprietate, drepturi reale de garanţie şi sarcini	Referinţe
NU SUNT	

Anexa Nr. 1 La Partea I

Teren

Nr cadastral	Suprafaţa (mp)*	Observaţii / Referinţe
	68.217	

* Suprafaţa este determinată in planul de proiecţie Stereo 70.

DETALII LINIARE IMOBIL

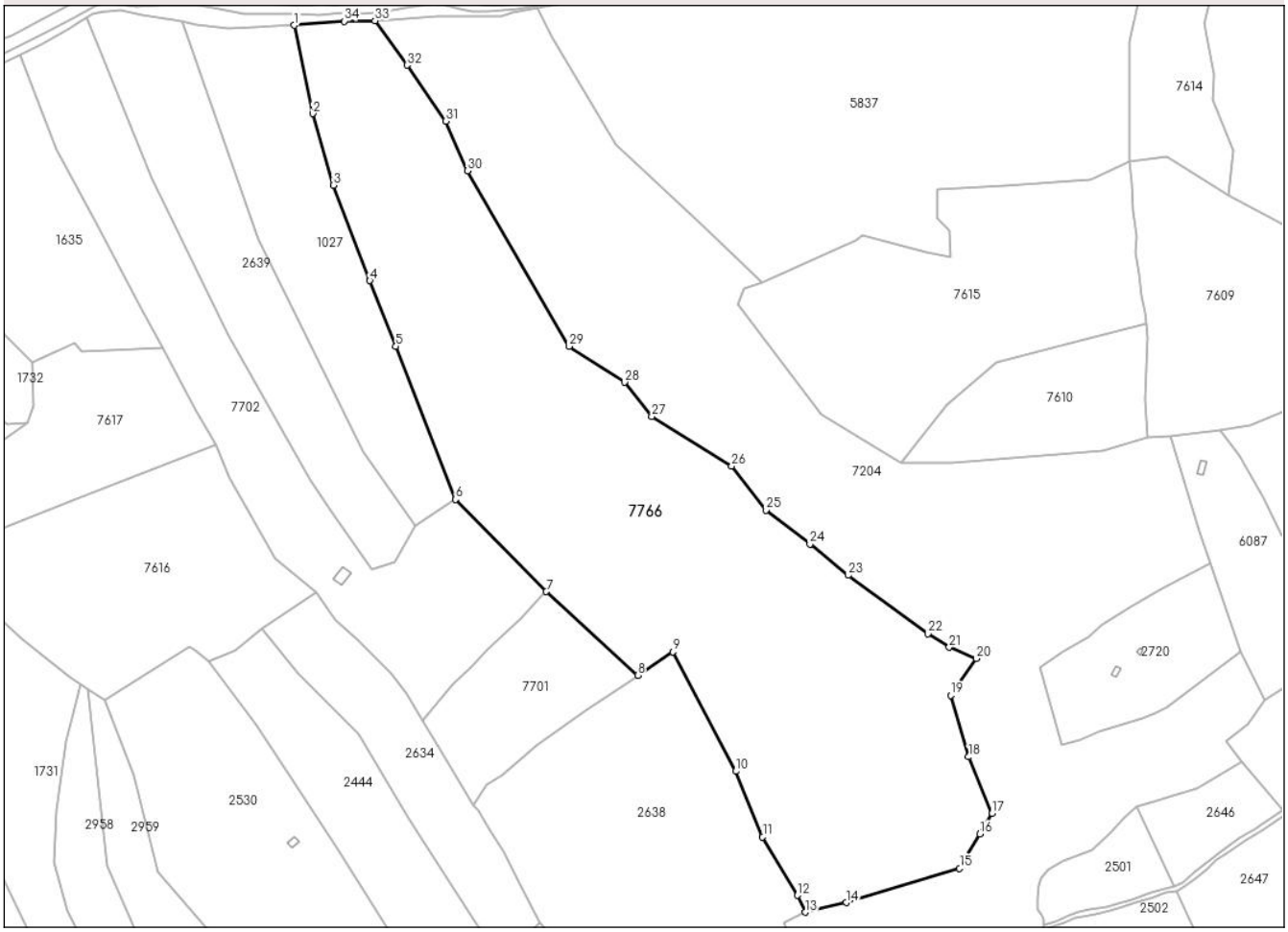

Date referitoare la teren

Crt	Categorie folosință	Intra vilan	Suprafaţa (mp)	Tarla	Parcelă	Nr. topo	Observaţii / Referinţe
1	pasune	NU	68.217	-	-	-	Pasune impadurita

Lungime Segmente
1) Valorile lungimilor segmentelor sunt obţinute din proiecţie în plan.

Punct început	X / Y	Punct sfârşit	X / Y	Lungime segment (** (m)
1	570.335,998 586.772,995	2	570.347,084 586.719,864	54.275
3	570.359,529 586.676,718	4	570.381,485 586.619,226	61.542
5	570.397,238 586.579,647	6	570.433,144 586.487,407	98.982
7	570.487,932 586.431,862	8	570.542,976 586.381,485	74.617
9	570.564,229 586.395,674	10	570.602,17 586.323,69	81.371

Punct început	X / Y	Punct sfârşit	X / Y	Lungime segment (** (m)
2	570.347,084 586.719,864	3	570.359,529 586.676,718	44.905
4	570.381,485 586.619,226	5	570.397,238 586.579,647	42.599
6	570.433,144 586.487,407	7	570.487,932 586.431,862	78.019
8	570.542,976 586.381,485	9	570.564,229 586.395,674	25.554
10	570.602,17 586.323,69	11	570.618,346 586.284,131	42.738

Document care conține date cu caracter personal, protejat de prevederile Regulamentului (UE) nr. 679/2016 și Legii 190/2018

Punct început	X / Y	Punct sfârşit	X / Y	Lungime segment (** (m)
11	570.618,346 586.284,131	12	570.639,228 586.248,984	40.882
13	570.644,055 586.238,832	14	570.668,782 586.244,553	25.38
15	570.737,06 586.265,298	16	570.749,261 586.286,073	24.093
17	570.756,507 586.298,411	18	570.742,529 586.332,405	36.756
19	570.731,687 586.369,444	20	570.747,227 586.391,632	27.089
21	570.730,806 586.398,434	22	570.717,882 586.406,508	15.239
23	570.669,799 586.441,701	24	570.646,9 586.460,578	29.677
25	570.620,271 586.481,025	26	570.599,655 586.507,567	33.608
27	570.551,498 586.537,339	28	570.535,002 586.557,985	26.427
29	570.501,62 586.579,583	30	570.440,274 586.685,304	122.23
31	570.427,261 586.715,277	32	570.404,001 586.748,98	40.95
33	570.384,573 586.775,757	34	570.365,943 586.775,439	18.633

Punct început	X / Y	Punct sfârşit	X / Y	Lungime segment (** (m)
12	570.639,228 586.248,984	13	570.644,055 586.238,832	11.241
14	570.668,782 586.244,553	15	570.737,06 586.265,298	71.36
16	570.749,261 586.286,073	17	570.756,507 586.298,411	14.308
18	570.742,529 586.332,405	19	570.731,687 586.369,444	38.593
20	570.747,227 586.391,632	21	570.730,806 586.398,434	17.774
22	570.717,882 586.406,508	23	570.669,799 586.441,701	59.586
24	570.646,9 586.460,578	25	570.620,271 586.481,025	33.574
26	570.599,655 586.507,567	27	570.551,498 586.537,339	56.617
28	570.535,002 586.557,985	29	570.501,62 586.579,583	39.76
30	570.440,274 586.685,304	31	570.427,261 586.715,277	32.676
32	570.404,001 586.748,98	33	570.384,573 586.775,757	33.083
34	570.365,943 586.775,439	1	570.335,998 586.772,995	30.045

** Lungimile segmentelor sunt determinate în planul de proiecţie Stereo 70 şi sunt rotunjite la 1 milimetru.
*** Distanţa dintre puncte este formată din segmente cumulate ce sunt mai mici decât valoarea 1 milimetru.

Document care conține date cu caracter personal, protejat de prevederile Regulamentului (UE) nr. 679/2016 și Legii 190/2018