DATE DESPRE IMOBILUL NR. 4814

Oficiul de Cadastru şi Publicitate Imobiliară NEAMT
Biroul de Cadastru şi Publicitate Imobiliară Bicaz

A. Partea I. Descrierea imobilului

TEREN Intravilan

Adresa: Loc. Damuc, Jud. Neamt

Nr. Crt	Nr cadastral Nr. topografic	Suprafaţa* (mp)	Observaţii / Referinţe
A1	51689	273	Sector cadastral:11 Teren imprejmuit; Teren împrejmuit cu gard de lemn si gard de plasa.

B. Partea II. Proprietari şi acte

Inscrieri privitoare la dreptul de proprietate şi alte drepturi reale		Referinţe
4053 / 10/02/2023		
Act Notarial nr. Act de dezmembrare aut. nr. 191, din 09/02/2023 emis de NP FLOAREŞ Anca;		
B1	Se infiinteaza cartea funciara 51689 a imobilului cu numarul cadastral 51689 / UAT Damuc, rezultat din dezmembrarea imobilului cu numarul cadastral 51596 inscris in cartea funciara 51596;	A1
30643 / 12/12/2023		
Act Notarial nr. Contract de vânzare aut. nr. 2129, din 11/12/2023 emis de NP FLOAREŞ Anca;		
B5	Intabulare, drept de PROPRIETATE, cu titlu de drept de cumpărare, ca bun comun,, dobandit prin Conventie, cota actuala 1/1, cota initiala 1/1	A1
	1) **BUCUR NECULAI** 2) **BUCUR CRISTINA**, -soţi	

C. Partea III. SARCINI .

Inscrieri privind dezmembramintele dreptului de proprietate, drepturi reale de garanţie şi sarcini	Referinţe
NU SUNT	

Anexa Nr. 1 La Partea I

Teren

Nr cadastral	Suprafaţa (mp)*	Observaţii / Referinţe
51689	273	Teren împrejmuit cu gard de lemn si gard de plasa.

* Suprafaţa este determinată in planul de proiecţie Stereo 70.

DETALII LINIARE IMOBIL

Date referitoare la teren

Crt	Categorie folosință	Intra vilan	Suprafaţa (mp)	Tarla	Parcelă	Nr. topo	Observaţii / Referinţe
1	curti constructii	DA	177	-	-	-	
2	faneata	DA	96	-	-	-	

Lungime Segmente
1) Valorile lungimilor segmentelor sunt obţinute din proiecţie în plan.

Punct început	X / Y	Punct sfârşit	X / Y	Lungime segment (** (m)
1	569.044,457 587.810,252	2	569.050,151 587.811,848	5.913
2	569.050,151 587.811,848	3	569.049,964 587.814,215	2.374
3	569.049,964 587.814,215	4	569.049,074 587.822,192	8.026
4	569.049,074 587.822,192	5	569.047,494 587.827,639	5.672

Document care conține date cu caracter personal, protejat de prevederile Regulamentului (UE) nr. 679/2016 și Legii 190/2018

Punct început	X / Y	Punct sfârşit	X / Y	Lungime segment (** (m)
5	569.047,494 587.827,639	6	569.045,278 587.835,146	7.827
6	569.045,278 587.835,146	7	569.042,313 587.842,314	7.757
7	569.042,313 587.842,314	8	569.040,667 587.845,947	3.988
8	569.040,667 587.845,947	9	569.034,605 587.843,026	6.729
9	569.034,605 587.843,026	10	569.030,444 587.841,082	4.593
10	569.030,444 587.841,082	11	569.036,166 587.830,641	11.906
11	569.036,166 587.830,641	12	569.038,986 587.832,08	3.166
12	569.038,986 587.832,08	13	569.041,314 587.825,59	6.895
13	569.041,314 587.825,59	14	569.042,213 587.823,083	2.663
14	569.042,213 587.823,083	15	569.043,767 587.817,165	6.119
15	569.043,767 587.817,165	16	569.044,523 587.811,731	5.486
16	569.044,523 587.811,731	1	569.044,457 587.810,252	1.48

** Lungimile segmentelor sunt determinate în planul de proiecţie Stereo 70 şi sunt rotunjite la 1 milimetru.
*** Distanţa dintre puncte este formată din segmente cumulate ce sunt mai mici decât valoarea 1 milimetru.

Document care conține date cu caracter personal, protejat de prevederile Regulamentului (UE) nr. 679/2016 și Legii 190/2018

DATE DESPRE IMOBILUL NR. 4815

Oficiul de Cadastru şi Publicitate Imobiliară NEAMT
Biroul de Cadastru şi Publicitate Imobiliară Bicaz

A. Partea I. Descrierea imobilului

TEREN Intravilan

Adresa: Loc. Damuc, Jud. Neamt

Nr. Crt	Nr cadastral Nr. topografic	Suprafaţa* (mp)	Observaţii / Referinţe
A1	51595	217	Sector cadastral:11 Teren imprejmuit;

B. Partea II. Proprietari şi acte

Inscrieri privitoare la dreptul de proprietate şi alte drepturi reale		Referinţe
12171 / 19/05/2022		
Act Administrativ nr. HCL nr. 47, din 31/08/2021 emis de Consiliul Local Damuc (Anexa nr. 1 la HCL nr. 47/31.08.2021 - Lista inventar cuprinzand bunurile care alcatuiesc domeniul privat al Comunei Damuc ; act administrativ nr Adeverinta nr. 3077 din 05.05.2022, emis de Primaria Comunei Damuc);		
B1	Intabulare, drept de PROPRIETATE, dobandit prin Lege, cota actuala 1/1, cota initiala 1/1	A1
	1) **COMUNA DĂMUC**, CIF:2614422, - DOMENIUL PRIVAT	

C. Partea III. SARCINI .

Inscrieri privind dezmembramintele dreptului de proprietate, drepturi reale de garanţie şi sarcini	Referinţe
NU SUNT	

Anexa Nr. 1 La Partea I

Teren

Nr cadastral	Suprafaţa (mp)*	Observaţii / Referinţe
51595	217	

* Suprafaţa este determinată in planul de proiecţie Stereo 70.

DETALII LINIARE IMOBIL

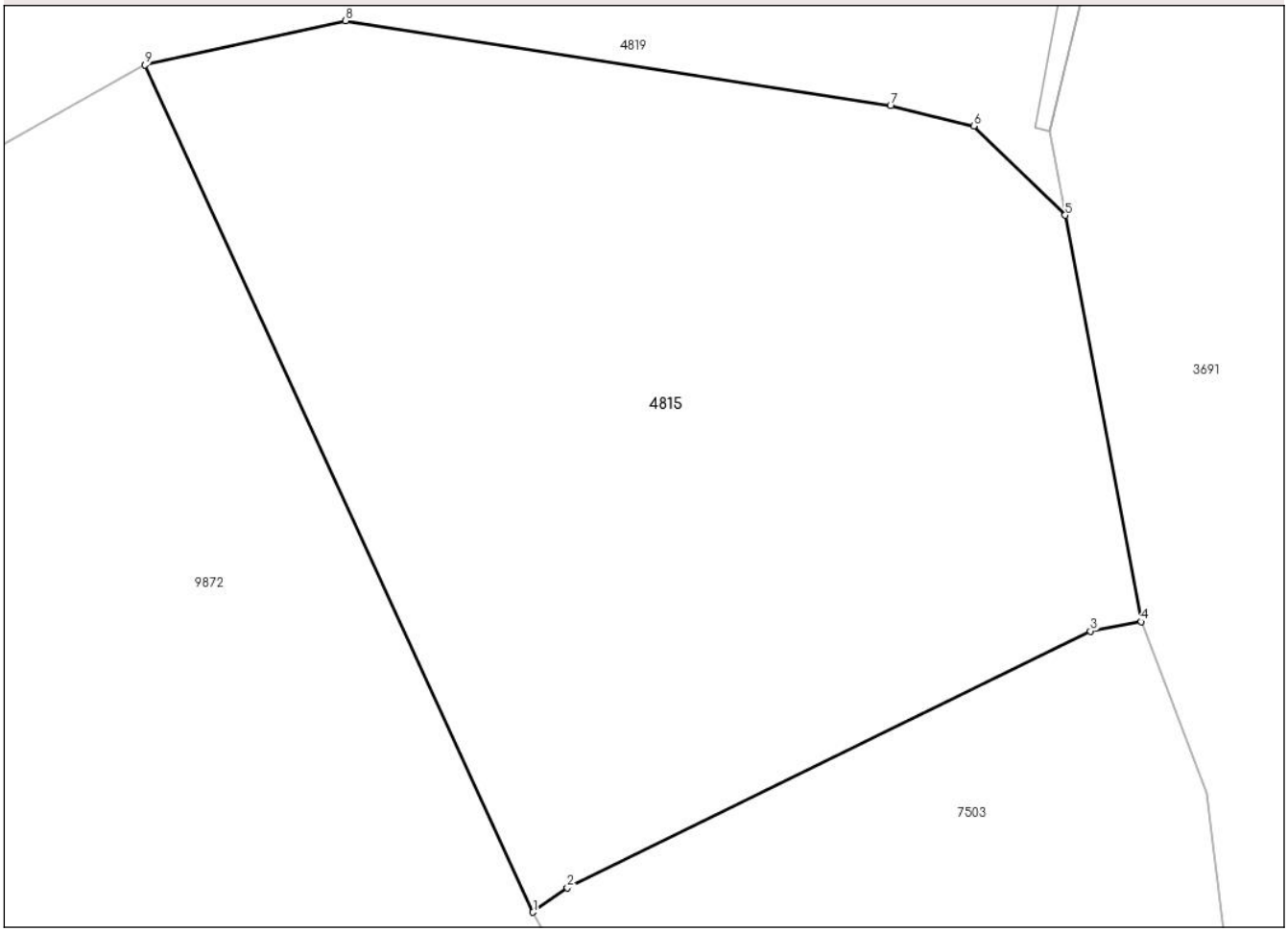

Date referitoare la teren

Crt	Categorie folosință	Intra vilan	Suprafaţa (mp)	Tarla	Parcelă	Nr. topo	Observaţii / Referinţe
1	faneata	DA	217	-	-	-	

Lungime Segmente
1) Valorile lungimilor segmentelor sunt obţinute din proiecţie în plan.

Punct început	X / Y	Punct sfârşit	X / Y	Lungime segment (** (m)
1	569.026,772 587.847,781	2	569.027,458 587.848,267	0.841
2	569.027,458 587.848,267	3	569.037,853 587.853,364	11.577
3	569.037,853 587.853,364	4	569.038,864 587.853,549	1.028
4	569.038,864 587.853,549	5	569.037,354 587.861,621	8.212
5	569.037,354 587.861,621	6	569.035,531 587.863,391	2.541

Document care conține date cu caracter personal, protejat de prevederile Regulamentului (UE) nr. 679/2016 și Legii 190/2018

Punct început	X / Y	Punct sfârşit	X / Y	Lungime segment (** (m)
6	569.035,531 587.863,391	7	569.033,878 587.863,795	1.702
7	569.033,878 587.863,795	8	569.023,044 587.865,484	10.965
8	569.023,044 587.865,484	9	569.019,056 587.864,607	4.083
9	569.019,056 587.864,607	1	569.026,772 587.847,781	18.511

** Lungimile segmentelor sunt determinate în planul de proiecţie Stereo 70 şi sunt rotunjite la 1 milimetru.
*** Distanţa dintre puncte este formată din segmente cumulate ce sunt mai mici decât valoarea 1 milimetru.

DATE DESPRE IMOBILUL NR. 4819

Oficiul de Cadastru şi Publicitate Imobiliară NEAMT
Biroul de Cadastru şi Publicitate Imobiliară Bicaz

A. Partea I. Descrierea imobilului

TEREN Intravilan

Adresa: Loc. Damuc, Jud. Neamt, pct. 'Damuc'

Nr. Crt	Nr cadastral Nr. topografic	Suprafaţa* (mp)	Observaţii / Referinţe
A1		307	Sector cadastral:11 Teren neimprejmuit; Drum si culee pod

Construcţii

Crt	Nr cadastral Nr. topografic	Adresa	Observaţii / Referinţe
A1.1		Loc. Damuc, Jud. Neamt	Nr. niveluri:1; S. construita la sol:4 mp; Culee pod

B. Partea II. Proprietari şi acte

Inscrieri privitoare la dreptul de proprietate şi alte drepturi reale		Referinţe
4819 / 10/10/2023		
Act Normativ nr. 1356, din 27/12/2021 emis de GUVERNUL ROMANIEI (Adeverinta nr. 1903 din 10.10.2023, eliberata de Primaria com Damuc);		
B1	Intabulare, drept de PROPRIETATE, dobandit prin Lege, cota actuala 1/1, cota initiala 1/1	A1
	1) **COMUNA DĂMUC**, CIF:2614422, - DOMENIUL PUBLIC	
Act Administrativ nr. 2211, din 10/11/2023 emis de Primaria com Damuc;		
B2	Inscrierea provizorie, drept de PROPRIETATE, dobandit prin Lege, cota actuala 1/1, cota initiala 1/1	A1.1
	1) **COMUNA DĂMUC**, CIF:2614422, - DOMENIUL PUBLIC	

C. Partea III. SARCINI .

Inscrieri privind dezmembramintele dreptului de proprietate, drepturi reale de garanţie şi sarcini	Referinţe
NU SUNT	

Document care conține date cu caracter personal, protejat de prevederile Regulamentului (UE) nr. 679/2016 și Legii 190/2018

Anexa Nr. 1 La Partea I

Teren

Nr cadastral	Suprafaţa (mp)*	Observaţii / Referinţe
	307	Drum si culee pod

* Suprafaţa este determinată in planul de proiecţie Stereo 70.

DETALII LINIARE IMOBIL

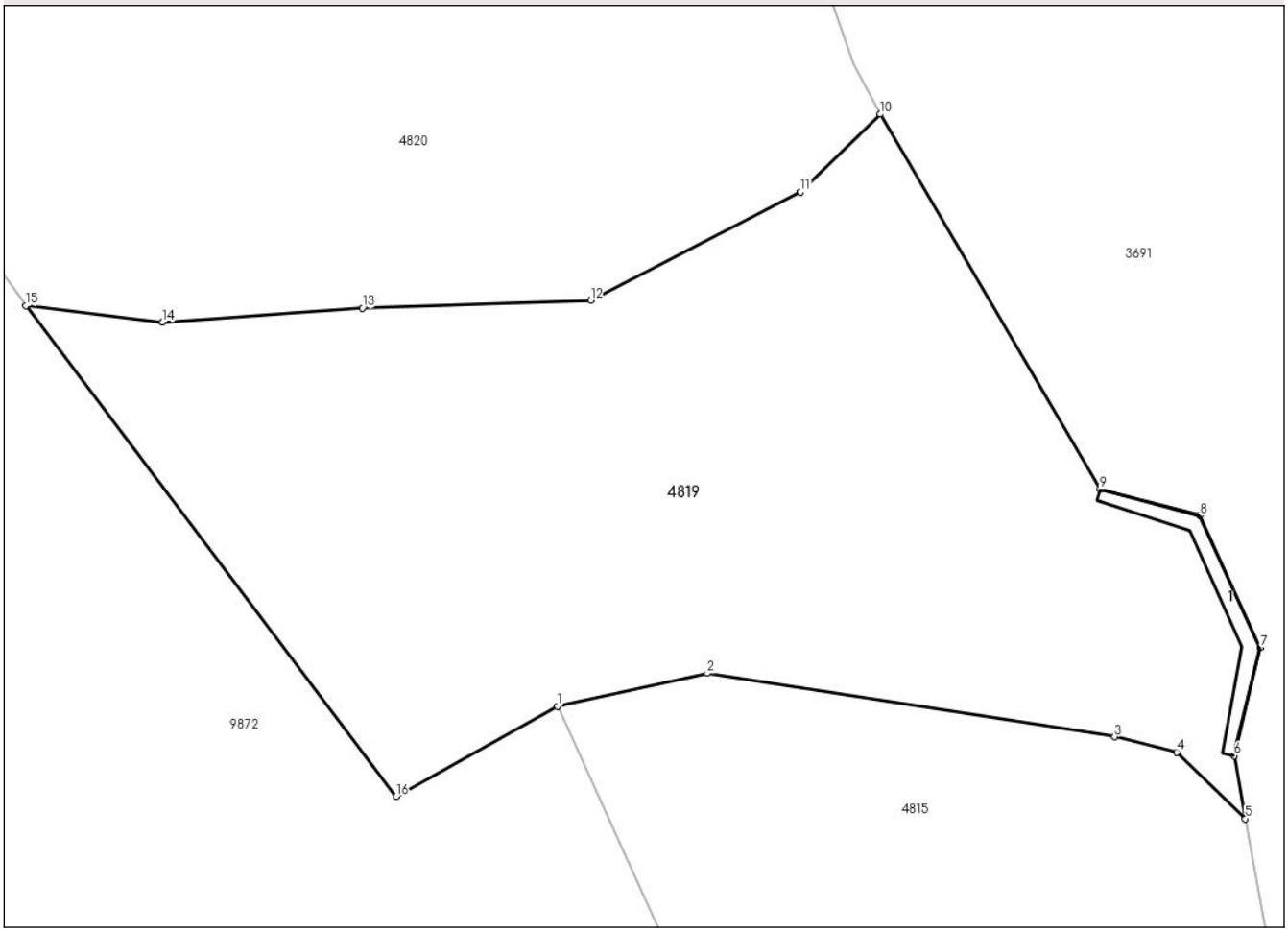

Date referitoare la teren

Crt	Categorie folosință	Intra vilan	Suprafaţa (mp)	Tarla	Parcelă	Nr. topo	Observaţii / Referinţe
1	drum	DA	307	74	2761	-	Drum - Domeniul public

Date referitoare la construcţii

Crt	Număr	Destinaţie construcţie	Supraf. (mp)	Situaţie juridică	Observaţii / Referinţe
A1.1		constructii industriale si edilitare	4	Cu acte	Nr. niveluri:1; S. construita la sol:4 mp; Culee pod

Lungime Segmente
1) Valorile lungimilor segmentelor sunt obţinute din proiecţie în plan.

Punct început	X / Y	Punct sfârşit	X / Y	Lungime segment (** (m)
1	569.019,056 587.864,607	2	569.023,044 587.865,484	4.083
2	569.023,044 587.865,484	3	569.033,878 587.863,795	10.965
3	569.033,878 587.863,795	4	569.035,531 587.863,391	1.702

Document care conține date cu caracter personal, protejat de prevederile Regulamentului (UE) nr. 679/2016 și Legii 190/2018

Punct început	X / Y	Punct sfârşit	X / Y	Lungime segment (** (m)
4	569.035,531 587.863,391	5	569.037,354 587.861,621	2.541
5	569.037,354 587.861,621	6	569.037,055 587.863,295	1.7
6	569.037,055 587.863,295	7	569.037,749 587.866,168	2.956
7	569.037,749 587.866,168	8	569.036,137 587.869,678	3.862
8	569.036,137 587.869,678	9	569.033,487 587.870,381	2.742
9	569.033,487 587.870,381	10	569.027,639 587.880,334	11.544
10	569.027,639 587.880,334	11	569.025,525 587.878,273	2.952
11	569.025,525 587.878,273	12	569.019,94 587.875,388	6.286
12	569.019,94 587.875,388	13	569.013,87 587.875,184	6.073
13	569.013,87 587.875,184	14	569.008,559 587.874,81	5.324
14	569.008,559 587.874,81	15	569.004,925 587.875,243	3.66
15	569.004,925 587.875,243	16	569.014,767 587.862,209	16.332
16	569.014,767 587.862,209	1	569.019,056 587.864,607	4.914

** Lungimile segmentelor sunt determinate în planul de proiecţie Stereo 70 şi sunt rotunjite la 1 milimetru.
*** Distanţa dintre puncte este formată din segmente cumulate ce sunt mai mici decât valoarea 1 milimetru.

Document care conține date cu caracter personal, protejat de prevederile Regulamentului (UE) nr. 679/2016 și Legii 190/2018

DATE DESPRE IMOBILUL NR. 4820

Oficiul de Cadastru şi Publicitate Imobiliară NEAMT
Biroul de Cadastru şi Publicitate Imobiliară Bicaz

A. Partea I. Descrierea imobilului

TEREN Intravilan

Adresa: Loc. Damuc, Jud. Neamt

Nr. Crt	Nr cadastral Nr. topografic	Suprafaţa* (mp)	Observaţii / Referinţe
A1	51598	363	Sector cadastral:11 Teren imprejmuit;

B. Partea II. Proprietari şi acte

Inscrieri privitoare la dreptul de proprietate şi alte drepturi reale		Referinţe
12174 / 19/05/2022		
Act Administrativ nr. HCL nr. 47, din 31/08/2021 emis de Consiliul Local Damuc (Anexa nr. 1 la HCL nr. 47/31.08.2021 - Lista inventar cuprinzand bunurile care alcatuiesc domeniul privat al Comunei Damuc ; act administrativ nr Adeverinta nr. 3078 din 05.05.2022, emis de Primaria Comunei Damuc);		
B1	Intabulare, drept de PROPRIETATE, dobandit prin Lege, cota actuala 1/1, cota initiala 1/1	A1
	1) **COMUNA DĂMUC**, CIF:2614422, - DOMENIUL PRIVAT	

C. Partea III. SARCINI .

Inscrieri privind dezmembramintele dreptului de proprietate, drepturi reale de garanţie şi sarcini	Referinţe
NU SUNT	

Anexa Nr. 1 La Partea I

Teren

Nr cadastral	Suprafaţa (mp)*	Observaţii / Referinţe
51598	363	

* Suprafaţa este determinată in planul de proiecţie Stereo 70.

DETALII LINIARE IMOBIL

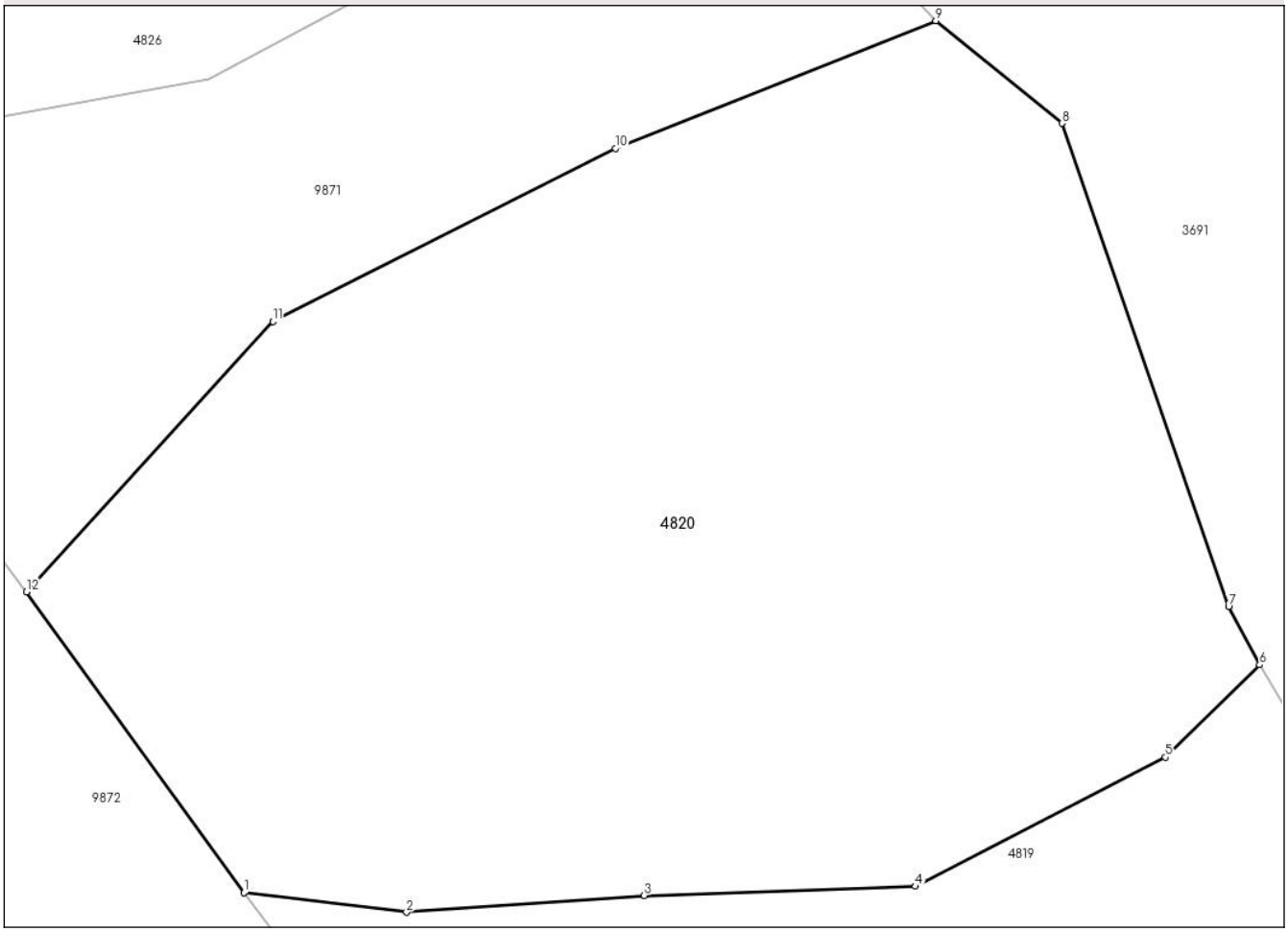

Date referitoare la teren

Crt	Categorie folosință	Intra vilan	Suprafaţa (mp)	Tarla	Parcelă	Nr. topo	Observaţii / Referinţe
1	faneata	DA	363	-	-	-	

Lungime Segmente
1) Valorile lungimilor segmentelor sunt obţinute din proiecţie în plan.

Punct început	X / Y	Punct sfârşit	X / Y	Lungime segment (** (m)
1	569.004,925 587.875,243	2	569.008,559 587.874,81	3.66
2	569.008,559 587.874,81	3	569.013,87 587.875,184	5.324
3	569.013,87 587.875,184	4	569.019,94 587.875,388	6.073
4	569.019,94 587.875,388	5	569.025,525 587.878,273	6.286
5	569.025,525 587.878,273	6	569.027,639 587.880,334	2.952

Document care conține date cu caracter personal, protejat de prevederile Regulamentului (UE) nr. 679/2016 și Legii 190/2018

Punct început	X / Y	Punct sfârşit	X / Y	Lungime segment (** (m)
6	569.027,639 587.880,334	7	569.026,941 587.881,637	1.478
7	569.026,941 587.881,637	8	569.023,216 587.892,433	11.421
8	569.023,216 587.892,433	9	569.020,395 587.894,724	3.634
9	569.020,395 587.894,724	10	569.013,23 587.891,871	7.712
10	569.013,23 587.891,871	11	569.005,567 587.888,007	8.582
11	569.005,567 587.888,007	12	569.000,057 587.881,969	8.174
12	569.000,057 587.881,969	1	569.004,925 587.875,243	8.303

** Lungimile segmentelor sunt determinate în planul de proiecţie Stereo 70 şi sunt rotunjite la 1 milimetru.
*** Distanţa dintre puncte este formată din segmente cumulate ce sunt mai mici decât valoarea 1 milimetru.

Document care conține date cu caracter personal, protejat de prevederile Regulamentului (UE) nr. 679/2016 și Legii 190/2018

DATE DESPRE IMOBILUL NR. 7503

Oficiul de Cadastru şi Publicitate Imobiliară NEAMT
Biroul de Cadastru şi Publicitate Imobiliară Bicaz

A. Partea I. Descrierea imobilului

TEREN Intravilan

Adresa: Loc. Damuc, Jud. Neamt

Nr. Crt	Nr cadastral Nr. topografic	Suprafaţa* (mp)	Observaţii / Referinţe
A1	51688	99	Sector cadastral:11 Teren imprejmuit; Teren imprejmuit cu gard de lemn si gard de plasa

B. Partea II. Proprietari şi acte

Inscrieri privitoare la dreptul de proprietate şi alte drepturi reale		Referinţe
4053 / 10/02/2023		
Act Notarial nr. Act de dezmembrare aut. nr. 191, din 09/02/2023 emis de NP FLOAREŞ Anca;		
B1	Se infiinteaza cartea funciara 51688 a imobilului cu numarul cadastral 51688 / UAT Damuc, rezultat din dezmembrarea imobilului cu numarul cadastral 51596 inscris in cartea funciara 51596;	A1
Act Administrativ nr. HCL nr. 47, din 31/08/2021 emis de Consiliul Local Damuc (Anexa nr. 1 la HCL nr. 47/31.08.2021 - Lista inventar cuprinzand bunurile care alcatuiesc domeniul privat al Comunei Damuc ; act administrativ nr Adeverinta nr. 3076 din 05.05.2022, emis de Primaria Comunei Damuc);		
B2	Intabulare, drept de PROPRIETATE, dobandit prin Lege, cota actuala 1/1, cota initiala 1/1	A1
	1) **COMUNA DĂMUC**, CIF:2614422, - DOMENIUL PRIVAT	
	OBSERVATII: pozitie transcrisa din CF 51596/Damuc, inscrisa prin incheierea nr. 12158 din 19/05/2022;	

C. Partea III. SARCINI .

Inscrieri privind dezmembramintele dreptului de proprietate, drepturi reale de garanţie şi sarcini	Referinţe
NU SUNT	

Document care conține date cu caracter personal, protejat de prevederile Regulamentului (UE) nr. 679/2016 și Legii 190/2018

Anexa Nr. 1 La Partea I

Teren

Nr cadastral	Suprafaţa (mp)*	Observaţii / Referinţe
51688	99	Teren imprejmuit cu gard de lemn si gard de plasa

* Suprafaţa este determinată in planul de proiecţie Stereo 70.

DETALII LINIARE IMOBIL

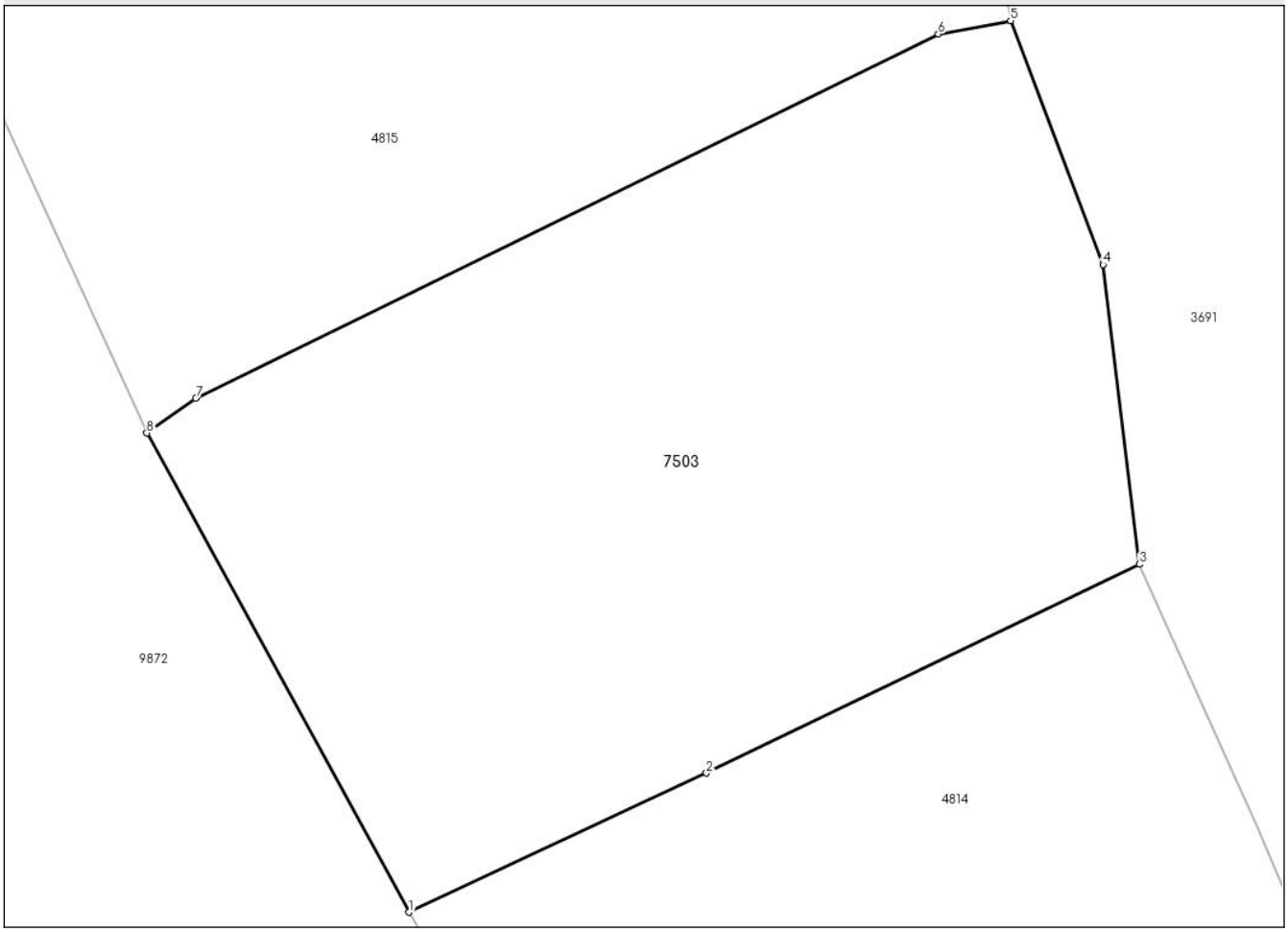

Date referitoare la teren

Crt	Categorie folosință	Intra vilan	Suprafaţa (mp)	Tarla	Parcelă	Nr. topo	Observaţii / Referinţe
1	faneata	DA	99	-	-	-	

Lungime Segmente
1) Valorile lungimilor segmentelor sunt obţinute din proiecţie în plan.

Punct început	X / Y	Punct sfârşit	X / Y	Lungime segment (** (m)
1	569.030,444 587.841,082	2	569.034,605 587.843,026	4.593
2	569.034,605 587.843,026	3	569.040,667 587.845,947	6.729
3	569.040,667 587.845,947	4	569.040,16 587.850,139	4.223
4	569.040,16 587.850,139	5	569.038,864 587.853,549	3.648
5	569.038,864 587.853,549	6	569.037,853 587.853,364	1.028

Document care conține date cu caracter personal, protejat de prevederile Regulamentului (UE) nr. 679/2016 și Legii 190/2018

Punct început	X / Y	Punct sfârşit	X / Y	Lungime segment (** (m)
6	569.037,853 587.853,364	7	569.027,458 587.848,267	11.577
7	569.027,458 587.848,267	8	569.026,772 587.847,781	0.841
8	569.026,772 587.847,781	1	569.030,444 587.841,082	7.639

** Lungimile segmentelor sunt determinate în planul de proiecţie Stereo 70 şi sunt rotunjite la 1 milimetru.
*** Distanţa dintre puncte este formată din segmente cumulate ce sunt mai mici decât valoarea 1 milimetru.

Document care conține date cu caracter personal, protejat de prevederile Regulamentului (UE) nr. 679/2016 și Legii 190/2018

DATE DESPRE IMOBILUL NR. 7504

Oficiul de Cadastru şi Publicitate Imobiliară NEAMT
Biroul de Cadastru şi Publicitate Imobiliară Bicaz

A. Partea I. Descrierea imobilului

TEREN Intravilan

Adresa: Loc. Damuc, Jud. Neamt

Nr. Crt	Nr cadastral Nr. topografic	Suprafaţa* (mp)	Observaţii / Referinţe
A1	51690	32	Sector cadastral:11 Teren imprejmuit; Teren împrejmuit cu gard de lemn si gard de plasa.

B. Partea II. Proprietari şi acte

Inscrieri privitoare la dreptul de proprietate şi alte drepturi reale		Referinţe
4053 / 10/02/2023		
Act Notarial nr. Act de dezmembrare aut. nr. 191, din 09/02/2023 emis de NP FLOAREŞ Anca;		
B1	Se infiinteaza cartea funciara 51690 a imobilului cu numarul cadastral 51690 / UAT Damuc, rezultat din dezmembrarea imobilului cu numarul cadastral 51596 inscris in cartea funciara 51596;	A1
Act Administrativ nr. HCL nr. 47, din 31/08/2021 emis de Consiliul Local Damuc (Anexa nr. 1 la HCL nr. 47/31.08.2021 - Lista inventar cuprinzand bunurile care alcatuiesc domeniul privat al Comunei Damuc ; act administrativ nr Adeverinta nr. 3076 din 05.05.2022, emis de Primaria Comunei Damuc);		
B2	Intabulare, drept de PROPRIETATE, dobandit prin Lege, cota actuala 1/1, cota initiala 1/1	A1
	1) **COMUNA DĂMUC**, CIF:2614422, - DOMENIUL PRIVAT	
	OBSERVATII: pozitie transcrisa din CF 51596/Damuc, inscrisa prin incheierea nr. 12158 din 19/05/2022;	

C. Partea III. SARCINI .

Inscrieri privind dezmembramintele dreptului de proprietate, drepturi reale de garanţie şi sarcini	Referinţe
NU SUNT	

Document care conține date cu caracter personal, protejat de prevederile Regulamentului (UE) nr. 679/2016 și Legii 190/2018

Anexa Nr. 1 La Partea I

Teren

Nr cadastral	Suprafaţa (mp)*	Observaţii / Referinţe
51690	32	Teren împrejmuit cu gard de lemn si gard de plasa.

* Suprafaţa este determinată in planul de proiecţie Stereo 70.

DETALII LINIARE IMOBIL

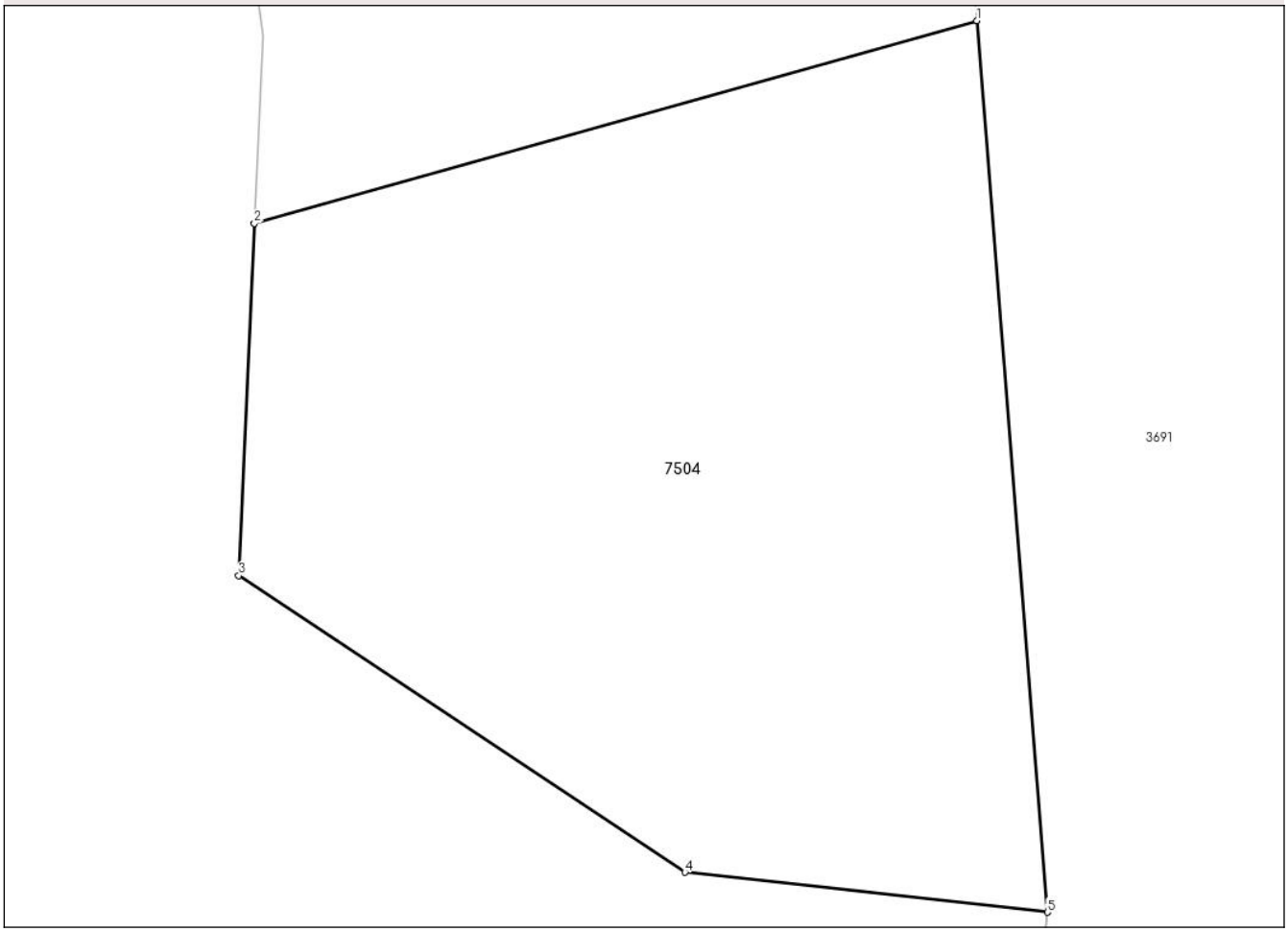

Date referitoare la teren

Crt	Categorie folosință	Intra vilan	Suprafaţa (mp)	Tarla	Parcelă	Nr. topo	Observaţii / Referinţe
1	neproductiv	DA	32	-	-	-	

Lungime Segmente
1) Valorile lungimilor segmentelor sunt obţinute din proiecţie în plan.

Punct început	X / Y	Punct sfârşit	X / Y	Lungime segment (** (m)
1	569.050,151 587.811,848	2	569.044,457 587.810,252	5.913
2	569.044,457 587.810,252	3	569.044,333 587.807,48	2.775
3	569.044,333 587.807,48	4	569.047,849 587.805,143	4.222
4	569.047,849 587.805,143	5	569.050,707 587.804,829	2.875
5	569.050,707 587.804,829	1	569.050,151 587.811,848	7.041

Document care conține date cu caracter personal, protejat de prevederile Regulamentului (UE) nr. 679/2016 și Legii 190/2018

** Lungimile segmentelor sunt determinate în planul de proiecţie Stereo 70 şi sunt rotunjite la 1 milimetru.
*** Distanţa dintre puncte este formată din segmente cumulate ce sunt mai mici decât valoarea 1 milimetru.

Document care conține date cu caracter personal, protejat de prevederile Regulamentului (UE) nr. 679/2016 și Legii 190/2018