DATE DESPRE IMOBILUL NR. 36

Oficiul de Cadastru şi Publicitate Imobiliară NEAMT
Biroul de Cadastru şi Publicitate Imobiliară Bicaz

A. Partea I. Descrierea imobilului

TEREN Intravilan

Adresa: Loc. Damuc, Jud. Neamt, pct. 'Damuc de Sus'

Nr. Crt	Nr cadastral Nr. topografic	Suprafaţa* (mp)	Observaţii / Referinţe
A1		726	Sector cadastral:79 Teren neimprejmuit;

B. Partea II. Proprietari şi acte

Inscrieri privitoare la dreptul de proprietate şi alte drepturi reale		Referinţe
36 / 07/07/2023		
Act Administrativ nr. 1390, din 07/07/2023 emis de Primaria com Damuc;		
B1	Inscrierea posesiei, drept de PROPRIETATE, dobandit prin Lege, cota actuala 1/1, cota initiala 1/1	A1
	1) **GĂINĂ DOINA** 2) **GĂINĂ DOREL**, DECEDAT DEFUNCT:Da	

C. Partea III. SARCINI .

Inscrieri privind dezmembramintele dreptului de proprietate, drepturi reale de garanţie şi sarcini	Referinţe
NU SUNT	

Anexa Nr. 1 La Partea I

Teren

Nr cadastral	Suprafaţa (mp)*	Observaţii / Referinţe
	726	

* Suprafaţa este determinată in planul de proiecţie Stereo 70.

DETALII LINIARE IMOBIL

Date referitoare la teren

Crt	Categorie folosință	Intra vilan	Suprafaţa (mp)	Tarla	Parcelă	Nr. topo	Observaţii / Referinţe
1	faneata	DA	726	67	2447	-	

Lungime Segmente
1) Valorile lungimilor segmentelor sunt obţinute din proiecţie în plan.

Punct început	X / Y	Punct sfârşit	X / Y	Lungime segment (** (m)
1	569.386,907 586.447,564	2	569.370,247 586.451,694	17.164
2	569.370,247 586.451,694	3	569.349,587 586.455,984	21.101
3	569.349,587 586.455,984	4	569.339,677 586.458,014	10.116
4	569.339,677 586.458,014	5	569.325,957 586.461,054	14.053
5	569.325,957 586.461,054	6	569.320,397 586.462,214	5.68

Document care conține date cu caracter personal, protejat de prevederile Regulamentului (UE) nr. 679/2016 și Legii 190/2018

Punct început	X / Y	Punct sfârşit	X / Y	Lungime segment (** (m)
6	569.320,397 586.462,214	7	569.305,227 586.465,504	15.523
7	569.305,227 586.465,504	8	569.289,217 586.469,264	16.446
8	569.289,217 586.469,264	9	569.275,117 586.472,324	14.428
9	569.275,117 586.472,324	10	569.265,767 586.474,614	9.626
10	569.265,767 586.474,614	11	569.246,322 586.479,155	19.968
11	569.246,322 586.479,155	12	569.239,607 586.480,654	6.88
12	569.239,607 586.480,654	13	569.215,677 586.486,234	24.572
13	569.215,677 586.486,234	14	569.214,732 586.482,114	4.227
14	569.214,732 586.482,114	15	569.384,568 586.443,554	174.158
15	569.384,568 586.443,554	1	569.386,907 586.447,564	4.642

** Lungimile segmentelor sunt determinate în planul de proiecţie Stereo 70 şi sunt rotunjite la 1 milimetru.
*** Distanţa dintre puncte este formată din segmente cumulate ce sunt mai mici decât valoarea 1 milimetru.

Document care conține date cu caracter personal, protejat de prevederile Regulamentului (UE) nr. 679/2016 și Legii 190/2018

DATE DESPRE IMOBILUL NR. 1025

Oficiul de Cadastru şi Publicitate Imobiliară NEAMT
Biroul de Cadastru şi Publicitate Imobiliară Bicaz

A. Partea I. Descrierea imobilului

TEREN Intravilan

Adresa: Loc. Damuc, Jud. Neamt, pct. 'Damuc de Sus'

Nr. Crt	Nr cadastral Nr. topografic	Suprafaţa* (mp)	Observaţii / Referinţe
A1		2.100	Sector cadastral:79 Teren neimprejmuit;

B. Partea II. Proprietari şi acte

Inscrieri privitoare la dreptul de proprietate şi alte drepturi reale		Referinţe
1025 / 07/07/2023		
Act Administrativ nr. 1383, din 07/07/2023 emis de Primaria com Damuc;		
B1	Inscrierea posesiei, drept de PROPRIETATE, dobandit prin Lege, cota actuala 1/1, cota initiala 1/1	A1
	1) **CREŢU SIMION** 2) **CREŢU IOANA**	

C. Partea III. SARCINI .

Inscrieri privind dezmembramintele dreptului de proprietate, drepturi reale de garanţie şi sarcini	Referinţe
NU SUNT	

Document care conține date cu caracter personal, protejat de prevederile Regulamentului (UE) nr. 679/2016 și Legii 190/2018

Anexa Nr. 1 La Partea I

Teren

Nr cadastral	Suprafaţa (mp)*	Observaţii / Referinţe
	2.100	

* Suprafaţa este determinată in planul de proiecţie Stereo 70.

DETALII LINIARE IMOBIL

Date referitoare la teren

Crt	Categorie folosință	Intra vilan	Suprafaţa (mp)	Tarla	Parcelă	Nr. topo	Observaţii / Referinţe
1	curti constructii	DA	366	67	2456	-	
2	faneata	DA	1.536	67	2457; 2458	-	
3	arabil	DA	198	67	2458	-	

Lungime Segmente

1) Valorile lungimilor segmentelor sunt obţinute din proiecţie în plan.

Punct început	X / Y	Punct sfârşit	X / Y	Lungime segment (** (m)
1	569.419,659 586.535,929	2	569.420,921 586.538,31	2.695
3	569.422,01 586.547,483	4	569.422,941 586.556,363	8.929
5	569.418,562 586.557,496	6	569.413,641 586.558,355	4.995

Punct început	X / Y	Punct sfârşit	X / Y	Lungime segment (** (m)
2	569.420,921 586.538,31	3	569.422,01 586.547,483	9.237
4	569.422,941 586.556,363	5	569.418,562 586.557,496	4.523
6	569.413,641 586.558,355	7	569.405,775 586.559,824	8.002

Document care conține date cu caracter personal, protejat de prevederile Regulamentului (UE) nr. 679/2016 și Legii 190/2018

Punct început	X / Y	Punct sfârşit	X / Y	Lungime segment (** (m)
7	569.405,775 586.559,824	8	569.397,092 586.560,948	8.755
9	569.375,938 586.564,184	10	569.361,647 586.566,211	14.434
11	569.360,405 586.558,474	12	569.359,565 586.550,908	7.612
13	569.356,078 586.551,202	14	569.352,64 586.551,737	3.479
15	569.343,305 586.552,894	16	569.340,598 586.553,231	2.728
17	569.332,022 586.553,51	18	569.313,215 586.555,709	18.935
19	569.296,336 586.557,424	20	569.290,353 586.558,494	6.078
21	569.279,195 586.559,707	22	569.257,317 586.562,859	22.104
23	569.254,421 586.557,427	24	569.273,453 586.554,923	19.196
25	569.294,765 586.550,84	26	569.311,356 586.547,741	16.878
27	569.314,973 586.546,968	28	569.343,318 586.544,994	28.414
29	569.359,802 586.543,846	1	569.419,659 586.535,929	60.378

Punct început	X / Y	Punct sfârşit	X / Y	Lungime segment (** (m)
8	569.397,092 586.560,948	9	569.375,938 586.564,184	21.4
10	569.361,647 586.566,211	11	569.360,405 586.558,474	7.836
12	569.359,565 586.550,908	13	569.356,078 586.551,202	3.499
14	569.352,64 586.551,737	15	569.343,305 586.552,894	9.406
16	569.340,598 586.553,231	17	569.332,022 586.553,51	8.581
18	569.313,215 586.555,709	19	569.296,336 586.557,424	16.966
20	569.290,353 586.558,494	21	569.279,195 586.559,707	11.224
22	569.257,317 586.562,859	23	569.254,421 586.557,427	6.156
24	569.273,453 586.554,923	25	569.294,765 586.550,84	21.7
26	569.311,356 586.547,741	27	569.314,973 586.546,968	3.699
28	569.343,318 586.544,994	29	569.359,802 586.543,846	16.524

** Lungimile segmentelor sunt determinate în planul de proiecţie Stereo 70 şi sunt rotunjite la 1 milimetru.
*** Distanţa dintre puncte este formată din segmente cumulate ce sunt mai mici decât valoarea 1 milimetru.

Document care conține date cu caracter personal, protejat de prevederile Regulamentului (UE) nr. 679/2016 și Legii 190/2018

DATE DESPRE IMOBILUL NR. 1279

Oficiul de Cadastru şi Publicitate Imobiliară NEAMT
Biroul de Cadastru şi Publicitate Imobiliară Bicaz

A. Partea I. Descrierea imobilului

TEREN Intravilan

Adresa: Loc. Damuc, Jud. Neamt, Punct 'Damuc de Sus'

Nr. Crt	Nr cadastral Nr. topografic	Suprafaţa* (mp)	Observaţii / Referinţe
A1	51236	Din acte: 1.354 Masurata: 1.372	Sector cadastral:79 Teren imprejmuit;

Construcţii

Crt	Nr cadastral Nr. topografic	Adresa	Observaţii / Referinţe
A1.1	51236-C1	Loc. Damuc, Jud. Neamt	Nr. niveluri:1; S. construita la sol:49 mp; S. construita desfasurata:49 mp; GRAJD

B. Partea II. Proprietari şi acte

Inscrieri privitoare la dreptul de proprietate şi alte drepturi reale		Referinţe
10584 / 06/07/2020		
Act Notarial nr. Contract de vanzare aut. nr. 1011, din 03/07/2020 emis de NP IONIŢĂ Ana;		
B1	Intabulare, drept de PROPRIETATE, dobandit prin Conventie, cota actuala 1/1, cota initiala 1/1	A1, A1.1
	1) **COVASAN EUGEN** 2) **COVASAN ELENA**, -soti	

C. Partea III. SARCINI .

Inscrieri privind dezmembramintele dreptului de proprietate, drepturi reale de garanţie şi sarcini	Referinţe
NU SUNT	

Document care conține date cu caracter personal, protejat de prevederile Regulamentului (UE) nr. 679/2016 și Legii 190/2018

Anexa Nr. 1 La Partea I

Teren

Nr cadastral	Suprafaţa (mp)*	Observaţii / Referinţe
51236	Din acte: 1.354 Masurata: 1.372	

* Suprafaţa este determinată in planul de proiecţie Stereo 70.

DETALII LINIARE IMOBIL

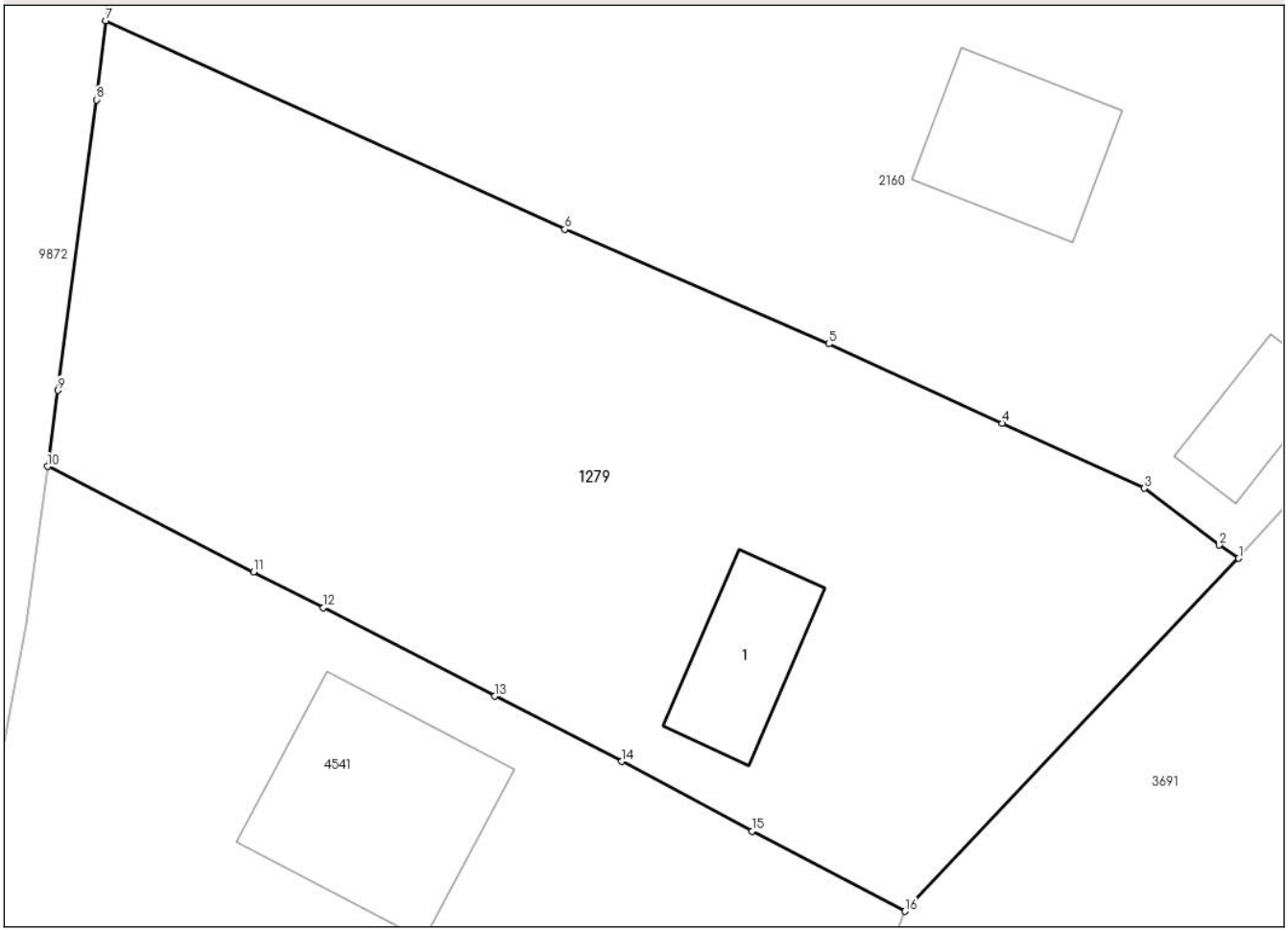

Date referitoare la teren

Crt	Categorie folosință	Intra vilan	Suprafaţa (mp)	Tarla	Parcelă	Nr. topo	Observaţii / Referinţe
1	curti constructii	DA	113	-	-	-	
2	faneata	DA	1.259	-	-	-	

Date referitoare la construcţii

Crt	Număr	Destinaţie construcţie	Supraf. (mp)	Situaţie juridică	Observaţii / Referinţe
A1.1	51236-C1	constructii anexa	49	Cu acte	Nr. niveluri:1; S. construita la sol:49 mp; S. construita desfasurata:49 mp; GRAJD

Lungime Segmente
1) Valorile lungimilor segmentelor sunt obţinute din proiecţie în plan.

Punct început	X / Y	Punct sfârşit	X / Y	Lungime segment (** (m)
1	569.285,271 586.258,199	2	569.284,263 586.258,883	1.218
2	569.284,263 586.258,883	3	569.280,365 586.261,841	4.893
3	569.280,365 586.261,841	4	569.272,97 586.265,231	8.135

Document care conține date cu caracter personal, protejat de prevederile Regulamentului (UE) nr. 679/2016 și Legii 190/2018

Punct început	X / Y	Punct sfârşit	X / Y	Lungime segment (** (m)
4	569.272,97 586.265,231	5	569.263,946 586.269,366	9.926
5	569.263,946 586.269,366	6	569.250,204 586.275,317	14.975
6	569.250,204 586.275,317	7	569.226,293 586.286,175	26.261
7	569.226,293 586.286,175	8	569.225,83 586.282,058	4.143
8	569.225,83 586.282,058	9	569.223,808 586.266,944	15.249
9	569.223,808 586.266,944	10	569.223,278 586.262,979	4.0
10	569.223,278 586.262,979	11	569.234,002 586.257,491	12.047
11	569.234,002 586.257,491	12	569.237,631 586.255,623	4.082
12	569.237,631 586.255,623	13	569.246,568 586.251,022	10.052
13	569.246,568 586.251,022	14	569.253,173 586.247,63	7.425
14	569.253,173 586.247,63	15	569.259,944 586.243,998	7.684
15	569.259,944 586.243,998	16	569.267,905 586.239,831	8.986
16	569.267,905 586.239,831	1	569.285,271 586.258,199	25.278

** Lungimile segmentelor sunt determinate în planul de proiecţie Stereo 70 şi sunt rotunjite la 1 milimetru.
*** Distanţa dintre puncte este formată din segmente cumulate ce sunt mai mici decât valoarea 1 milimetru.

Document care conține date cu caracter personal, protejat de prevederile Regulamentului (UE) nr. 679/2016 și Legii 190/2018

DATE DESPRE IMOBILUL NR. 1929

Oficiul de Cadastru şi Publicitate Imobiliară NEAMT
Biroul de Cadastru şi Publicitate Imobiliară Bicaz

A. Partea I. Descrierea imobilului

TEREN Intravilan

Adresa: Loc. Damuc, Jud. Neamt

Nr. Crt	Nr cadastral Nr. topografic	Suprafaţa* (mp)	Observaţii / Referinţe
A1	50665	Din acte: 1.950 Masurata: 1.865	Sector cadastral:79 Teren imprejmuit; Actualizare constr C3 cu acte

Construcţii

Crt	Nr cadastral Nr. topografic	Adresa	Observaţii / Referinţe
A1.1	50665-C1	Loc. Damuc, Jud. Neamt	Nr. niveluri:1; S. construita la sol:60 mp; Locuinta construita din lemn in anul 1981, fundatie din beton, acoperis sarpanta lemn, invelitoare tigla, compusa din 2 camere si 2 holuri
A1.2	50665-C2	Loc. Damuc, Jud. Neamt	Nr. niveluri:1; S. construita la sol:26 mp; Bucatarie de vara construita din lemn in anul 1962, fundatie din piatra, acoperis sarpanta lemn, invelitoare tigla, compusa din 2 incaperi
A1.3	50665-C3	Loc. Damuc, Jud. Neamt	Nr. niveluri:1; S. construita la sol:36 mp; Grajd construit din lemn, fundatie din piatra, acoperis sarpanta lemn, invelitoare sindrila, compus din 2 incaperi

B. Partea II. Proprietari şi acte

Inscrieri privitoare la dreptul de proprietate şi alte drepturi reale		Referinţe
17747 / 20/07/2015		
Act Notarial nr. Contract de vanzare aut. nr. 764, din 20/07/2015 emis de NP FLOAREŞ Anca;		
B1	Intabulare, drept de PROPRIETATE, dobandit prin Conventie, cota actuala 1/1, cota initiala 1/1	A1, A1.1, A1.2
	1) **RÎBU SABIN** 2) **ZĂNOAGA ANIŞOARA**, -soti	
1929 / 07/07/2023		
Act Administrativ nr. 1806, din 26/09/2023 emis de Primaria com Damuc;		
B2	Intabulare, drept de PROPRIETATE, dobandit prin Lege, cota actuala 1/1, cota initiala 1/1	A1.3
	1) **RÎBU SABIN** 2) **ZĂNOAGA ANIŞOARA**, -soti	

C. Partea III. SARCINI .

Inscrieri privind dezmembramintele dreptului de proprietate, drepturi reale de garanţie şi sarcini	Referinţe
NU SUNT	

Document care conține date cu caracter personal, protejat de prevederile Regulamentului (UE) nr. 679/2016 și Legii 190/2018

Anexa Nr. 1 La Partea I

Teren

Nr cadastral	Suprafaţa (mp)*	Observaţii / Referinţe
50665	Din acte: 1.950 Masurata: 1.865	Actualizare constr C3 cu acte

* Suprafaţa este determinată in planul de proiecţie Stereo 70.

DETALII LINIARE IMOBIL

Date referitoare la teren

Crt	Categorie folosinţă	Intra vilan	Suprafaţa (mp)	Tarla	Parcelă	Nr. topo	Observaţii / Referinţe
1	curti constructii	DA	817	-	-	-	
2	arabil	DA	1.048	-	-	-	

Date referitoare la construcţii

Crt	Număr	Destinaţie construcţie	Supraf. (mp)	Situaţie juridică	Observaţii / Referinţe
A1.1	50665-C1	constructii de locuinte	60	Cu acte	Nr. niveluri:1; S. construita la sol:60 mp; Locuinta construita din lemn in anul 1981, fundatie din beton, acoperis sarpanta lemn, invelitoare tigla, compusa din 2 camere si 2 holuri
A1.2	50665-C2	constructii anexa	26	Cu acte	Nr. niveluri:1; S. construita la sol:26 mp; Bucatarie de vara construita din lemn in anul 1962, fundatie din piatra, acoperis sarpanta lemn, invelitoare tigla, compusa din 2 incaperi
A1.3	50665-C3	constructii anexa	36	Cu acte	Nr. niveluri:1; S. construita la sol:36 mp; Grajd construit din lemn, fundatie din piatra, acoperis sarpanta lemn, invelitoare sindrila, compus din 2 incaperi

Document care conține date cu caracter personal, protejat de prevederile Regulamentului (UE) nr. 679/2016 și Legii 190/2018

Lungime Segmente

1) Valorile lungimilor segmentelor sunt obţinute din proiecţie în plan.

Punct început	X / Y	Punct sfârşit	X / Y	Lungime segment
1	569.410,448 586.657,064	2	569.403,179 586.656,708	7.278
4	569.381,999 586.656,069	5	569.375,992 586.655,932	6.009
7	569.371,834 586.655,767	8	569.366,019 586.656,104	5.825
10	569.354,766 586.656,704	11	569.350,93 586.657,22	3.871
13	569.343,199 586.657,782	14	569.341,627 586.657,892	1.576
16	569.333,01 586.659,123	17	569.325,384 586.660,395	7.731
19	569.317,609 586.656,02	20	569.312,864 586.650,506	7.275
22	569.336,927 586.643,553	23	569.338,801 586.643,144	1.918
25	569.344,895 586.642,45	26	569.349,111 586.641,881	4.254
28	569.357,256 586.639,178	29	569.361,653 586.638,587	4.437
31	569.367,139 586.637,32	32	569.368,296 586.637,182	1.165
34	569.373,356 586.636,398	35	569.379,958 586.635,218	6.707
37	569.419,789 586.630,429	38	569.419,055 586.634,724	4.357
40	569.417,288 586.641,736	41	569.415,164 586.646,836	5.525
43	569.411,427 586.655,555	1	569.410,448 586.657,064	1.799

Punct început	X / Y	Punct sfârşit	X / Y	Lungime segment
2	569.403,179 586.656,708	3	569.393,921 586.656,223	9.271
5	569.375,992 586.655,932	6	569.373,188 586.655,821	2.806
8	569.366,019 586.656,104	9	569.358,953 586.656,649	7.087
11	569.350,93 586.657,22	12	569.347,662 586.657,378	3.272
14	569.341,627 586.657,892	15	569.339,191 586.658,178	2.453
17	569.325,384 586.660,395	18	569.322,247 586.660,85	3.17
20	569.312,864 586.650,506	21	569.325,943 586.646,561	13.661
23	569.338,801 586.643,144	24	569.341,693 586.642,769	2.916
26	569.349,111 586.641,881	27	569.357,289 586.640,349	8.32
29	569.361,653 586.638,587	30	569.364,367 586.637,848	2.813
32	569.368,296 586.637,182	33	569.370,3 586.637,013	2.011
35	569.379,958 586.635,218	36	569.389,694 586.633,652	9.861
38	569.419,055 586.634,724	39	569.417,814 586.638,605	4.075
41	569.415,164 586.646,836	42	569.412,409 586.653,441	7.157

Punct început	X / Y	Punct sfârşit	X / Y	Lungime segment
3	569.393,921 586.656,223	4	569.381,999 586.656,069	11.923
6	569.373,188 586.655,821	7	569.371,834 586.655,767	1.355
9	569.358,953 586.656,649	10	569.354,766 586.656,704	4.187
12	569.347,662 586.657,378	13	569.343,199 586.657,782	4.481
15	569.339,191 586.658,178	16	569.333,01 586.659,123	6.253
18	569.322,247 586.660,85	19	569.317,609 586.656,02	6.696
21	569.325,943 586.646,561	22	569.336,927 586.643,553	11.388
24	569.341,693 586.642,769	25	569.344,895 586.642,45	3.218
27	569.357,289 586.640,349	28	569.357,256 586.639,178	1.171
30	569.364,367 586.637,848	31	569.367,139 586.637,32	2.822
33	569.370,3 586.637,013	34	569.373,356 586.636,398	3.117
36	569.389,694 586.633,652	37	569.419,789 586.630,429	30.267
39	569.417,814 586.638,605	40	569.417,288 586.641,736	3.175
42	569.412,409 586.653,441	43	569.411,427 586.655,555	2.331

** Lungimile segmentelor sunt determinate în planul de proiecţie Stereo 70 şi sunt rotunjite la 1 milimetru.

*** Distanţa dintre puncte este formată din segmente cumulate ce sunt mai mici decât valoarea 1 milimetru.

Document care conține date cu caracter personal, protejat de prevederile Regulamentului (UE) nr. 679/2016 și Legii 190/2018

DATE DESPRE IMOBILUL NR. 2160

Oficiul de Cadastru şi Publicitate Imobiliară NEAMT
Biroul de Cadastru şi Publicitate Imobiliară Bicaz

A. Partea I. Descrierea imobilului

TEREN Intravilan

Adresa: Loc. Damuc, Jud. Neamt, pct. 'Damuc'

Nr. Crt	Nr cadastral Nr. topografic	Suprafaţa* (mp)	Observaţii / Referinţe
A1		1.945	Sector cadastral:79 Teren imprejmuit;

Construcţii

Crt	Nr cadastral Nr. topografic	Adresa	Observaţii / Referinţe
A1.1		Loc. Damuc, Jud. Neamt	Nr. niveluri:1; S. construita la sol:66 mp;
A1.2		Loc. Damuc, Jud. Neamt	Nr. niveluri:1; S. construita la sol:42 mp;
A1.3		Loc. Damuc, Jud. Neamt	Nr. niveluri:1; S. construita la sol:32 mp;

B. Partea II. Proprietari şi acte

Inscrieri privitoare la dreptul de proprietate şi alte drepturi reale		Referinţe
2160 / 07/07/2023		
Act Administrativ nr. 1384, din 07/07/2023 emis de Primaria com Damuc;		
B1	Inscrierea posesiei, drept de PROPRIETATE, dobandit prin Lege, cota actuala 1/1, cota initiala 1/1	A1
	1) **COVASAN VIOREL** 2) **COVASAN ELENA**	
Act Administrativ nr. 1806, din 26/09/2023 emis de Primaria com Damuc;		
B2	Intabulare, drept de PROPRIETATE, dobandit prin Lege, cota actuala 1/1, cota initiala 1/1	A1.1, A1.2, A1.3
	1) **COVASAN VIOREL** 2) **COVASAN ELENA**	

C. Partea III. SARCINI .

Inscrieri privind dezmembramintele dreptului de proprietate, drepturi reale de garanţie şi sarcini	Referinţe
NU SUNT	

Document care conține date cu caracter personal, protejat de prevederile Regulamentului (UE) nr. 679/2016 și Legii 190/2018

Anexa Nr. 1 La Partea I

Teren

Nr cadastral	Suprafaţa (mp)*	Observaţii / Referinţe
	1.945	

* Suprafaţa este determinată in planul de proiecţie Stereo 70.

DETALII LINIARE IMOBIL

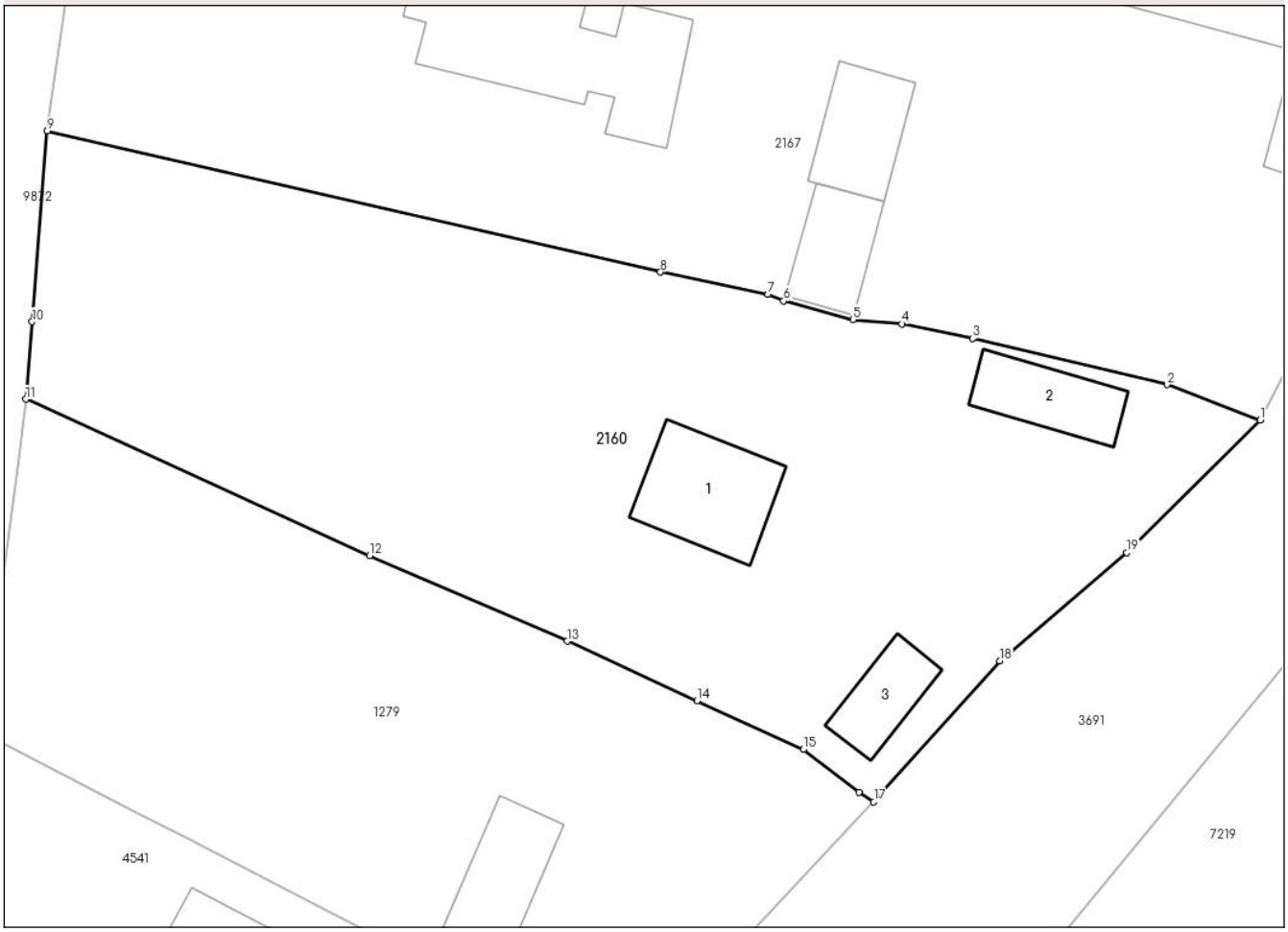

Date referitoare la teren

Crt	Categorie folosință	Intra vilan	Suprafaţa (mp)	Tarla	Parcelă	Nr. topo	Observaţii / Referinţe
1	curti constructii	DA	853	67	2433; 2432; 2430	-	
2	faneata	DA	636	67	2434; 2432	-	
3	arabil	DA	456	67	2434	-	

Date referitoare la construcţii

Crt	Număr	Destinaţie construcţie	Supraf. (mp)	Situaţie juridică	Observaţii / Referinţe
A1.1		constructii de locuinte	66	Cu acte	Nr. niveluri:1; S. construita la sol:66 mp;
A1.2		constructii anexa	42	Cu acte	Nr. niveluri:1; S. construita la sol:42 mp;
A1.3		constructii anexa	32	Cu acte	Nr. niveluri:1; S. construita la sol:32 mp;

Lungime Segmente
1) Valorile lungimilor segmentelor sunt obţinute din proiecţie în plan.

Punct început	X / Y	Punct sfârşit	X / Y	Lungime segment (** (m)
1	569.312,153 586.284,721	2	569.305,662 586.287,192	6.945

Document care conține date cu caracter personal, protejat de prevederile Regulamentului (UE) nr. 679/2016 și Legii 190/2018

Punct început	X / Y	Punct sfârşit	X / Y	Lungime segment (** (m)
2	569.305,662 586.287,192	3	569.292,136 586.290,397	13.901
3	569.292,136 586.290,397	4	569.287,221 586.291,414	5.019
4	569.287,221 586.291,414	5	569.283,819 586.291,714	3.415
5	569.283,819 586.291,714	6	569.278,991 586.293,011	4.999
6	569.278,991 586.293,011	7	569.277,9 586.293,463	1.181
7	569.277,9 586.293,463	8	569.270,434 586.295,008	7.624
8	569.270,434 586.295,008	9	569.227,783 586.304,81	43.763
9	569.227,783 586.304,81	10	569.226,723 586.291,56	13.292
10	569.226,723 586.291,56	11	569.226,293 586.286,175	5.402
11	569.226,293 586.286,175	12	569.250,204 586.275,317	26.261
12	569.250,204 586.275,317	13	569.263,946 586.269,366	14.975
13	569.263,946 586.269,366	14	569.272,97 586.265,231	9.926
14	569.272,97 586.265,231	15	569.280,365 586.261,841	8.135
15	569.280,365 586.261,841	16	569.284,263 586.258,883	4.893
16	569.284,263 586.258,883	17	569.285,271 586.258,199	1.218
17	569.285,271 586.258,199	18	569.294,04 586.267,986	13.141
18	569.294,04 586.267,986	19	569.302,876 586.275,509	11.605
19	569.302,876 586.275,509	1	569.312,153 586.284,721	13.074

** Lungimile segmentelor sunt determinate în planul de proiecţie Stereo 70 şi sunt rotunjite la 1 milimetru.
*** Distanţa dintre puncte este formată din segmente cumulate ce sunt mai mici decât valoarea 1 milimetru.

Document care conține date cu caracter personal, protejat de prevederile Regulamentului (UE) nr. 679/2016 și Legii 190/2018

DATE DESPRE IMOBILUL NR. 2167

Oficiul de Cadastru şi Publicitate Imobiliară NEAMT
Biroul de Cadastru şi Publicitate Imobiliară Bicaz

A. Partea I. Descrierea imobilului

TEREN Intravilan

Adresa: Loc. Damuc, Jud. Neamt, pct. 'Damuc de Sus'

Nr. Crt	Nr cadastral Nr. topografic	Suprafaţa* (mp)	Observaţii / Referinţe
A1		4.366	Sector cadastral:79 Teren imprejmuit;

Construcţii

Crt	Nr cadastral Nr. topografic	Adresa	Observaţii / Referinţe
A1.1		Loc. Damuc, Jud. Neamt	Nr. niveluri:2; S. construita la sol:150 mp; P+M
A1.2		Loc. Damuc, Jud. Neamt	Nr. niveluri:1; S. construita la sol:47 mp;
A1.3		Loc. Damuc, Jud. Neamt	Nr. niveluri:1; S. construita la sol:40 mp;
A1.4		Loc. Damuc, Jud. Neamt	Nr. niveluri:1; S. construita la sol:79 mp;
A1.5		Loc. Damuc, Jud. Neamt	Nr. niveluri:1; S. construita la sol:83 mp;
A1.6		Loc. Damuc, Jud. Neamt	Nr. niveluri:1; S. construita la sol:17 mp;

B. Partea II. Proprietari şi acte

Inscrieri privitoare la dreptul de proprietate şi alte drepturi reale		Referinţe
2167 / 07/07/2023		
Act Administrativ nr. 1385, din 07/07/2023 emis de Primaria com Damuc;		
B1	Inscrierea posesiei, drept de PROPRIETATE, dobandit prin Lege, cota actuala 1/1, cota initiala 1/1	A1
	1) **FOCŞA NECULAI** 2) **FOCŞA ELENA**	
Act Administrativ nr. 1806, din 26/09/2023 emis de Primaria com Damuc;		
B2	Intabulare, drept de PROPRIETATE, dobandit prin Lege, cota actuala 1/1, cota initiala 1/1	A1.1, A1.2, A1.3, A1.4, A1.5, A1.6
	1) **FOCŞA NECULAI** 2) **FOCŞA ELENA**	

C. Partea III. SARCINI .

Inscrieri privind dezmembramintele dreptului de proprietate, drepturi reale de garanţie şi sarcini	Referinţe
NU SUNT	

Document care conține date cu caracter personal, protejat de prevederile Regulamentului (UE) nr. 679/2016 și Legii 190/2018

Anexa Nr. 1 La Partea I

Teren

Nr cadastral	Suprafaţa (mp)*	Observaţii / Referinţe
	4.366	

* Suprafaţa este determinată in planul de proiecţie Stereo 70.

DETALII LINIARE IMOBIL

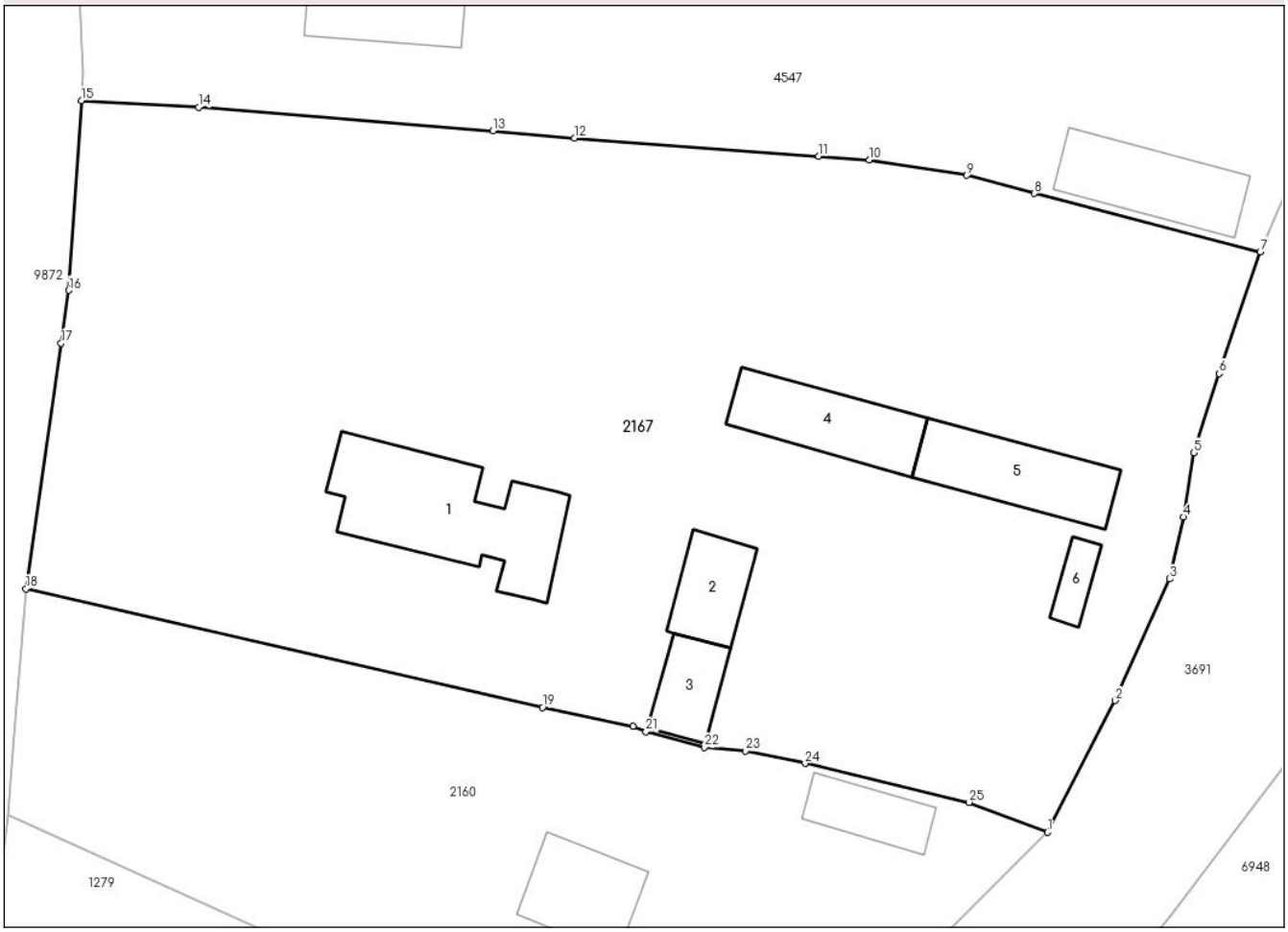

Date referitoare la teren

Crt	Categorie folosință	Intra vilan	Suprafaţa (mp)	Tarla	Parcelă	Nr. topo	Observaţii / Referinţe
1	curti constructii	DA	2.519	67	2435; 2436; 2430	-	
2	arabil	DA	1.168	67	2437	-	
3	faneata	DA	679	67	2437; 2438; 2430	-	

Date referitoare la construcţii

Crt	Număr	Destinaţie construcţie	Supraf. (mp)	Situaţie juridică	Observaţii / Referinţe
A1.1		constructii de locuinte	150	Cu acte	Nr. niveluri:2; S. construita la sol:150 mp; P+M
A1.2		constructii anexa	47	Cu acte	Nr. niveluri:1; S. construita la sol:47 mp;
A1.3		constructii anexa	40	Cu acte	Nr. niveluri:1; S. construita la sol:40 mp;
A1.4		constructii anexa	79	Cu acte	Nr. niveluri:1; S. construita la sol:79 mp;
A1.5		constructii anexa	83	Cu acte	Nr. niveluri:1; S. construita la sol:83 mp;
A1.6		constructii anexa	17	Cu acte	Nr. niveluri:1; S. construita la sol:17 mp;

Document care conține date cu caracter personal, protejat de prevederile Regulamentului (UE) nr. 679/2016 și Legii 190/2018

Lungime Segmente
1) Valorile lungimilor segmentelor sunt obţinute din proiecţie în plan.

Punct început	X / Y	Punct sfârşit	X / Y	Lungime segment (** (m)
1	569.312,153 586.284,721	2	569.317,728 586.295,59	12.215
3	569.322,204 586.305,624	4	569.323,39 586.310,726	5.238
5	569.324,216 586.316,039	6	569.326,33 586.322,552	6.847
7	569.329,712 586.332,601	8	569.311,063 586.337,418	19.261
9	569.305,486 586.338,908	10	569.297,426 586.340,169	8.158
11	569.293,263 586.340,479	12	569.273,067 586.341,984	20.252
13	569.266,349 586.342,59	14	569.242,058 586.344,534	24.369
15	569.232,354 586.345,066	16	569.231,328 586.329,427	15.673
17	569.230,697 586.325,048	18	569.227,783 586.304,81	20.447
19	569.270,434 586.295,008	20	569.277,9 586.293,463	7.624
21	569.278,991 586.293,011	22	569.283,819 586.291,714	4.999
23	569.287,221 586.291,414	24	569.292,136 586.290,397	5.019
25	569.305,662 586.287,192	1	569.312,153 586.284,721	6.945

Punct început	X / Y	Punct sfârşit	X / Y	Lungime segment (** (m)
2	569.317,728 586.295,59	3	569.322,204 586.305,624	10.987
4	569.323,39 586.310,726	5	569.324,216 586.316,039	5.377
6	569.326,33 586.322,552	7	569.329,712 586.332,601	10.603
8	569.311,063 586.337,418	9	569.305,486 586.338,908	5.773
10	569.297,426 586.340,169	11	569.293,263 586.340,479	4.175
12	569.273,067 586.341,984	13	569.266,349 586.342,59	6.745
14	569.242,058 586.344,534	15	569.232,354 586.345,066	9.719
16	569.231,328 586.329,427	17	569.230,697 586.325,048	4.424
18	569.227,783 586.304,81	19	569.270,434 586.295,008	43.763
20	569.277,9 586.293,463	21	569.278,991 586.293,011	1.181
22	569.283,819 586.291,714	23	569.287,221 586.291,414	3.415
24	569.292,136 586.290,397	25	569.305,662 586.287,192	13.901

** Lungimile segmentelor sunt determinate în planul de proiecţie Stereo 70 şi sunt rotunjite la 1 milimetru.
*** Distanţa dintre puncte este formată din segmente cumulate ce sunt mai mici decât valoarea 1 milimetru.

Document care conține date cu caracter personal, protejat de prevederile Regulamentului (UE) nr. 679/2016 și Legii 190/2018

DATE DESPRE IMOBILUL NR. 2193

Oficiul de Cadastru şi Publicitate Imobiliară NEAMT
Biroul de Cadastru şi Publicitate Imobiliară Bicaz

A. Partea I. Descrierea imobilului

TEREN Intravilan

Adresa: Loc. Damuc, Jud. Neamt, pct. 'Damuc'

Nr. Crt	Nr cadastral Nr. topografic	Suprafaţa* (mp)	Observaţii / Referinţe
A1		675	Sector cadastral:79 Teren neimprejmuit;

Construcţii

Crt	Nr cadastral Nr. topografic	Adresa	Observaţii / Referinţe
A1.1		Loc. Damuc, Jud. Neamt	Nr. niveluri:1; S. construita la sol:58 mp;
A1.2		Loc. Damuc, Jud. Neamt	Nr. niveluri:1; S. construita la sol:44 mp;

B. Partea II. Proprietari şi acte

Inscrieri privitoare la dreptul de proprietate şi alte drepturi reale		Referinţe
2193 / 07/07/2023		
Act Administrativ nr. 1386, din 07/07/2023 emis de Primaria com Damuc;		
B1	Inscrierea posesiei, drept de PROPRIETATE, dobandit prin Lege, cota actuala 1/1, cota initiala 1/1	A1
	1) **COVASAN VIOREL**	
Act Administrativ nr. 1806, din 26/09/2023 emis de Primaria com Damuc;		
B2	Intabulare, drept de PROPRIETATE, dobandit prin Lege, cota actuala 1/1, cota initiala 1/1	A1.1, A1.2
	1) **COVASAN VIOREL**	

C. Partea III. SARCINI .

Inscrieri privind dezmembramintele dreptului de proprietate, drepturi reale de garanţie şi sarcini	Referinţe
NU SUNT	

Document care conține date cu caracter personal, protejat de prevederile Regulamentului (UE) nr. 679/2016 și Legii 190/2018

Anexa Nr. 1 La Partea I

Teren

Nr cadastral	Suprafaţa (mp)*	Observaţii / Referinţe
	675	

* Suprafaţa este determinată in planul de proiecţie Stereo 70.

DETALII LINIARE IMOBIL

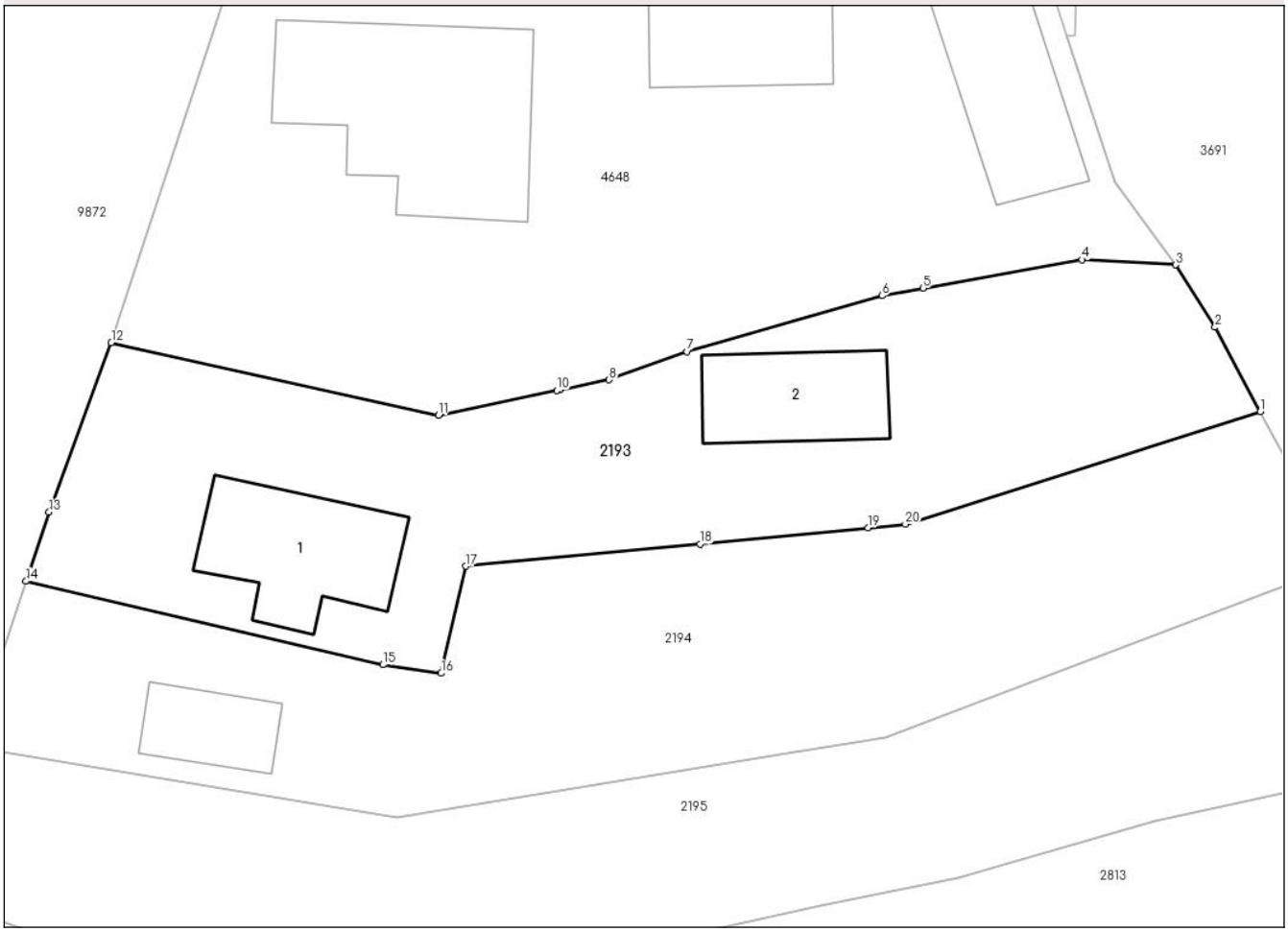

Date referitoare la teren

Crt	Categorie folosință	Intra vilan	Suprafaţa (mp)	Tarla	Parcelă	Nr. topo	Observaţii / Referinţe
1	curti constructii	DA	495	67	2476	-	
2	faneata	DA	180	67	2475; 2430	-	

Date referitoare la construcţii

Crt	Număr	Destinaţie construcţie	Supraf. (mp)	Situaţie juridică	Observaţii / Referinţe
A1.1		constructii de locuinte	58	Cu acte	Nr. niveluri:1; S. construita la sol:58 mp;
A1.2		constructii anexa	44	Cu acte	Nr. niveluri:1; S. construita la sol:44 mp;

Lungime Segmente

1) Valorile lungimilor segmentelor sunt obţinute din proiecţie în plan.

Punct început	X / Y	Punct sfârşit	X / Y	Lungime segment (** (m)
1	569.399,045 586.698,998	2	569.396,698 586.703,365	4.958
2	569.396,698 586.703,365	3	569.394,665 586.706,599	3.82

Document care conține date cu caracter personal, protejat de prevederile Regulamentului (UE) nr. 679/2016 și Legii 190/2018

Punct început	X / Y	Punct sfârşit	X / Y	Lungime segment (** (m)
3	569.394,665 586.706,599	4	569.389,8 586.706,869	4.872
4	569.389,8 586.706,869	5	569.381,561 586.705,386	8.371
5	569.381,561 586.705,386	6	569.379,427 586.705,002	2.168
6	569.379,427 586.705,002	7	569.369,309 586.702,096	10.527
7	569.369,309 586.702,096	8	569.365,264 586.700,644	4.298
8	569.365,264 586.700,644	9	569.362,724 586.700,12	2.593
9	569.362,724 586.700,12	10	569.362,553 586.700,089	0.174
10	569.362,553 586.700,089	11	569.356,411 586.698,811	6.274
11	569.356,411 586.698,811	12	569.339,443 586.702,565	17.378
12	569.339,443 586.702,565	13	569.336,215 586.693,783	9.356
13	569.336,215 586.693,783	14	569.335,012 586.690,202	3.778
14	569.335,012 586.690,202	15	569.353,535 586.685,878	19.021
15	569.353,535 586.685,878	16	569.356,553 586.685,436	3.05
16	569.356,553 586.685,436	17	569.357,841 586.690,989	5.7
17	569.357,841 586.690,989	18	569.369,984 586.692,131	12.197
18	569.369,984 586.692,131	19	569.378,698 586.692,974	8.755
19	569.378,698 586.692,974	20	569.380,638 586.693,162	1.949
20	569.380,638 586.693,162	1	569.399,045 586.698,998	19.31

** Lungimile segmentelor sunt determinate în planul de proiecţie Stereo 70 şi sunt rotunjite la 1 milimetru.
*** Distanţa dintre puncte este formată din segmente cumulate ce sunt mai mici decât valoarea 1 milimetru.

Document care conține date cu caracter personal, protejat de prevederile Regulamentului (UE) nr. 679/2016 și Legii 190/2018

DATE DESPRE IMOBILUL NR. 2194

Oficiul de Cadastru şi Publicitate Imobiliară NEAMT
Biroul de Cadastru şi Publicitate Imobiliară Bicaz

A. Partea I. Descrierea imobilului

TEREN Intravilan

Adresa: Loc. Damuc, Jud. Neamt, pct. 'Damuc'

Nr. Crt	Nr cadastral Nr. topografic	Suprafaţa* (mp)	Observaţii / Referinţe
A1		674	Sector cadastral:79 Teren neimprejmuit;

Construcţii

Crt	Nr cadastral Nr. topografic	Adresa	Observaţii / Referinţe
A1.1		Loc. Damuc, Jud. Neamt	Nr. niveluri:1; S. construita la sol:26 mp;

B. Partea II. Proprietari şi acte

Inscrieri privitoare la dreptul de proprietate şi alte drepturi reale		Referinţe
2194 / 07/07/2023		
Act Administrativ nr. 1387, din 07/07/2023 emis de Primaria com Damuc;		
B1	Inscrierea posesiei, drept de PROPRIETATE, dobandit prin Lege, cota actuala 1/1, cota initiala 1/1	A1
	1) **COVASAN GHEORGHICĂ**	
Act Administrativ nr. 1806, din 26/09/2023 emis de Primaria com Damuc;		
B2	Intabulare, drept de PROPRIETATE, dobandit prin Lege, cota actuala 1/1, cota initiala 1/1	A1.1
	1) **COVASAN GHEORGHICĂ**	

C. Partea III. SARCINI .

Inscrieri privind dezmembramintele dreptului de proprietate, drepturi reale de garanţie şi sarcini	Referinţe
NU SUNT	

Document care conține date cu caracter personal, protejat de prevederile Regulamentului (UE) nr. 679/2016 și Legii 190/2018

Anexa Nr. 1 La Partea I

Teren

Nr cadastral	Suprafaţa (mp)*	Observaţii / Referinţe
	674	

* Suprafaţa este determinată in planul de proiecţie Stereo 70.

DETALII LINIARE IMOBIL

Date referitoare la teren

Crt	Categorie folosință	Intra vilan	Suprafaţa (mp)	Tarla	Parcelă	Nr. topo	Observaţii / Referinţe
1	curti constructii	DA	164	67	2476	-	
2	arabil	DA	170	67	2475	-	
3	faneata	DA	340	67	2475; 2430	-	

Date referitoare la construcţii

Crt	Număr	Destinaţie construcţie	Supraf. (mp)	Situaţie juridică	Observaţii / Referinţe
A1.1		constructii anexa	26	Cu acte	Nr. niveluri:1; S. construita la sol:26 mp;

Lungime Segmente

1) Valorile lungimilor segmentelor sunt obţinute din proiecţie în plan.

Punct început	X / Y	Punct sfârşit	X / Y	Lungime segment (** (m)
1	569.402,804 586.690,935	2	569.401,593 586.694,257	3.536
2	569.401,593 586.694,257	3	569.399,045 586.698,998	5.382

Document care conține date cu caracter personal, protejat de prevederile Regulamentului (UE) nr. 679/2016 și Legii 190/2018

Punct început	X / Y	Punct sfârşit	X / Y	Lungime segment (** (m)
3	569.399,045 586.698,998	4	569.380,638 586.693,162	19.31
4	569.380,638 586.693,162	5	569.378,698 586.692,974	1.949
5	569.378,698 586.692,974	6	569.369,984 586.692,131	8.755
6	569.369,984 586.692,131	7	569.357,841 586.690,989	12.197
7	569.357,841 586.690,989	8	569.356,553 586.685,436	5.7
8	569.356,553 586.685,436	9	569.353,535 586.685,878	3.05
9	569.353,535 586.685,878	10	569.335,012 586.690,202	19.021
10	569.335,012 586.690,202	11	569.332,133 586.681,635	9.038
11	569.332,133 586.681,635	12	569.352,343 586.678,311	20.482
12	569.352,343 586.678,311	13	569.354,285 586.677,992	1.968
13	569.354,285 586.677,992	14	569.374,875 586.681,352	20.862
14	569.374,875 586.681,352	15	569.379,599 586.682,123	4.787
15	569.379,599 586.682,123	1	569.402,804 586.690,935	24.822

** Lungimile segmentelor sunt determinate în planul de proiecţie Stereo 70 şi sunt rotunjite la 1 milimetru.
*** Distanţa dintre puncte este formată din segmente cumulate ce sunt mai mici decât valoarea 1 milimetru.

Document care conține date cu caracter personal, protejat de prevederile Regulamentului (UE) nr. 679/2016 și Legii 190/2018

DATE DESPRE IMOBILUL NR. 2195

Oficiul de Cadastru şi Publicitate Imobiliară NEAMT
Biroul de Cadastru şi Publicitate Imobiliară Bicaz

A. Partea I. Descrierea imobilului

TEREN Intravilan

Adresa: Loc. Damuc, Jud. Neamt, pct. 'Damuc'

Nr. Crt	Nr cadastral Nr. topografic	Suprafaţa* (mp)	Observaţii / Referinţe
A1		674	Sector cadastral:79 Teren neimprejmuit;

B. Partea II. Proprietari şi acte

Inscrieri privitoare la dreptul de proprietate şi alte drepturi reale		Referinţe
2195 / 07/07/2023		
Act Administrativ nr. 1388, din 07/07/2023 emis de Primaria com Damuc;		
B1	Inscrierea posesiei, drept de PROPRIETATE, dobandit prin Lege, cota actuala 1/1, cota initiala 1/1	A1
	1) **POLOŞAN ROZALIA**	

C. Partea III. SARCINI .

Inscrieri privind dezmembramintele dreptului de proprietate, drepturi reale de garanţie şi sarcini	Referinţe
NU SUNT	

Document care conține date cu caracter personal, protejat de prevederile Regulamentului (UE) nr. 679/2016 și Legii 190/2018

Anexa Nr. 1 La Partea I

Teren

Nr cadastral	Suprafaţa (mp)*	Observaţii / Referinţe
	674	

* Suprafaţa este determinată in planul de proiecţie Stereo 70.

DETALII LINIARE IMOBIL

Date referitoare la teren

Crt	Categorie folosință	Intra vilan	Suprafaţa (mp)	Tarla	Parcelă	Nr. topo	Observaţii / Referinţe
1	faneata	DA	221	67	2476; 2475	-	
2	arabil	DA	178	67	2475	-	
3	faneata	DA	275	67	2475	-	

Lungime Segmente
1) Valorile lungimilor segmentelor sunt obţinute din proiecţie în plan.

Punct început	X / Y	Punct sfârşit	X / Y	Lungime segment (** (m)
1	569.406,832 586.681,862	2	569.403,862 586.688,036	6.851
2	569.403,862 586.688,036	3	569.402,804 586.690,935	3.086
3	569.402,804 586.690,935	4	569.379,599 586.682,123	24.822
4	569.379,599 586.682,123	5	569.374,875 586.681,352	4.787

Document care conține date cu caracter personal, protejat de prevederile Regulamentului (UE) nr. 679/2016 și Legii 190/2018

Punct început	X / Y	Punct sfârşit	X / Y	Lungime segment (** (m)
5	569.374,875 586.681,352	6	569.354,285 586.677,992	20.862
6	569.354,285 586.677,992	7	569.352,343 586.678,311	1.968
7	569.352,343 586.678,311	8	569.332,133 586.681,635	20.482
8	569.332,133 586.681,635	9	569.331,6 586.680,049	1.673
9	569.331,6 586.680,049	10	569.329,292 586.674,165	6.32
10	569.329,292 586.674,165	11	569.335,695 586.671,915	6.787
11	569.335,695 586.671,915	12	569.340,602 586.670,895	5.012
12	569.340,602 586.670,895	13	569.350,556 586.669,06	10.122
13	569.350,556 586.669,06	14	569.355,486 586.669,434	4.944
14	569.355,486 586.669,434	15	569.368,321 586.671,639	13.023
15	569.368,321 586.671,639	16	569.376,231 586.673,394	8.102
16	569.376,231 586.673,394	17	569.383,337 586.674,851	7.254
17	569.383,337 586.674,851	18	569.393,562 586.677,766	10.632
18	569.393,562 586.677,766	19	569.400,206 586.679,198	6.797
19	569.400,206 586.679,198	20	569.403,71 586.680,418	3.71
20	569.403,71 586.680,418	1	569.406,832 586.681,862	3.44

** Lungimile segmentelor sunt determinate în planul de proiecţie Stereo 70 şi sunt rotunjite la 1 milimetru.
*** Distanţa dintre puncte este formată din segmente cumulate ce sunt mai mici decât valoarea 1 milimetru.

Document care conține date cu caracter personal, protejat de prevederile Regulamentului (UE) nr. 679/2016 și Legii 190/2018

DATE DESPRE IMOBILUL NR. 2635

Oficiul de Cadastru şi Publicitate Imobiliară NEAMT
Biroul de Cadastru şi Publicitate Imobiliară Bicaz

A. Partea I. Descrierea imobilului

TEREN Intravilan

Adresa: Loc. Damuc, Jud. Neamt, pct. 'Damuc de sus - Acasa'

Nr. Crt	Nr cadastral Nr. topografic	Suprafaţa* (mp)	Observaţii / Referinţe
A1		4.620	Sector cadastral:79 Teren imprejmuit;

Construcţii

Crt	Nr cadastral Nr. topografic	Adresa	Observaţii / Referinţe
A1.1		Loc. Damuc, Jud. Neamt	Nr. niveluri:1; S. construita la sol:68 mp;
A1.2		Loc. Damuc, Jud. Neamt	Nr. niveluri:1; S. construita la sol:51 mp;
A1.3		Loc. Damuc, Jud. Neamt	Nr. niveluri:1; S. construita la sol:49 mp;
A1.4		Loc. Damuc, Jud. Neamt	Nr. niveluri:1; S. construita la sol:104 mp;
A1.5		Loc. Damuc, Jud. Neamt	Nr. niveluri:1; S. construita la sol:115 mp;

B. Partea II. Proprietari şi acte

Inscrieri privitoare la dreptul de proprietate şi alte drepturi reale		Referinţe
2635 / 07/07/2023		
Act Administrativ nr. 1389, din 07/07/2023 emis de Primaria com Damuc;		
B1	Inscrierea posesiei, drept de PROPRIETATE, dobandit prin Lege, cota actuala 1/1, cota initiala 1/1	A1
	1) **ONIGA GHEORGHIȚĂ** 2) **ONIGA LUMINIȚA-TEODORA**	
Act Administrativ nr. 1806, din 26/09/2023 emis de Primaria com Damuc;		
B2	Intabulare, drept de PROPRIETATE, dobandit prin Lege, cota actuala 1/1, cota initiala 1/1	A1.1, A1.2, A1.3, A1.4, A1.5
	1) **ONIGA GHEORGHIȚĂ** 2) **ONIGA LUMINIȚA-TEODORA**	

C. Partea III. SARCINI .

Inscrieri privind dezmembramintele dreptului de proprietate, drepturi reale de garanţie şi sarcini	Referinţe
NU SUNT	

Document care conține date cu caracter personal, protejat de prevederile Regulamentului (UE) nr. 679/2016 și Legii 190/2018

Anexa Nr. 1 La Partea I

Teren

Nr cadastral	Suprafaţa (mp)*	Observaţii / Referinţe
	4.620	

* Suprafaţa este determinată in planul de proiecţie Stereo 70.

DETALII LINIARE IMOBIL

Date referitoare la teren

Crt	Categorie folosință	Intra vilan	Suprafaţa (mp)	Tarla	Parcelă	Nr. topo	Observaţii / Referinţe
1	curti constructii	DA	2.792	67	2456 ; 2457	-	
2	arabil	DA	1.828	67	2457; 2430	-	

Date referitoare la construcţii

Crt	Număr	Destinaţie construcţie	Supraf. (mp)	Situaţie juridică	Observaţii / Referinţe
A1.1		constructii de locuinte	68	Cu acte	Nr. niveluri:1; S. construita la sol:68 mp;
A1.2		constructii anexa	51	Cu acte	Nr. niveluri:1; S. construita la sol:51 mp;
A1.3		constructii anexa	49	Cu acte	Nr. niveluri:1; S. construita la sol:49 mp;
A1.4		constructii anexa	104	Cu acte	Nr. niveluri:1; S. construita la sol:104 mp;
A1.5		constructii anexa	115	Cu acte	Nr. niveluri:1; S. construita la sol:115 mp;

Lungime Segmente

1) Valorile lungimilor segmentelor sunt obţinute din proiecţie în plan.

Punct început	X / Y	Punct sfârşit	X / Y	Lungime segment (** (m)

Punct început	X / Y	Punct sfârşit	X / Y	Lungime segment (** (m)

Document care conține date cu caracter personal, protejat de prevederile Regulamentului (UE) nr. 679/2016 și Legii 190/2018

Punct început	X / Y	Punct sfârşit	X / Y	Lungime segment (** (m)
1	569.415,171 586.512,847	2	569.415,643 586.527,229	14.39
3	569.418,088 586.532,983	4	569.419,659 586.535,929	3.339
5	569.359,802 586.543,846	6	569.343,318 586.544,994	16.524
7	569.314,973 586.546,968	8	569.311,356 586.547,741	3.699
9	569.294,765 586.550,84	10	569.273,453 586.554,923	21.7
11	569.254,421 586.557,427	12	569.250,155 586.549,357	9.128
13	569.238,451 586.529,203	14	569.277,611 586.518,87	40.5
15	569.281,777 586.518,046	16	569.301,892 586.514,637	20.402
17	569.304,334 586.525,992	18	569.311,42 586.525,041	7.15
19	569.330,293 586.522,848	20	569.338,326 586.521,935	8.085
21	569.396,801 586.514,843	1	569.415,171 586.512,847	18.478

Punct început	X / Y	Punct sfârşit	X / Y	Lungime segment (** (m)
2	569.415,643 586.527,229	3	569.418,088 586.532,983	6.252
4	569.419,659 586.535,929	5	569.359,802 586.543,846	60.378
6	569.343,318 586.544,994	7	569.314,973 586.546,968	28.414
8	569.311,356 586.547,741	9	569.294,765 586.550,84	16.878
10	569.273,453 586.554,923	11	569.254,421 586.557,427	19.196
12	569.250,155 586.549,357	13	569.238,451 586.529,203	23.306
14	569.277,611 586.518,87	15	569.281,777 586.518,046	4.247
16	569.301,892 586.514,637	17	569.304,334 586.525,992	11.615
18	569.311,42 586.525,041	19	569.330,293 586.522,848	19.0
20	569.338,326 586.521,935	21	569.396,801 586.514,843	58.903

** Lungimile segmentelor sunt determinate în planul de proiecţie Stereo 70 şi sunt rotunjite la 1 milimetru.
*** Distanţa dintre puncte este formată din segmente cumulate ce sunt mai mici decât valoarea 1 milimetru.

Document care conține date cu caracter personal, protejat de prevederile Regulamentului (UE) nr. 679/2016 și Legii 190/2018

DATE DESPRE IMOBILUL NR. 2687

Oficiul de Cadastru şi Publicitate Imobiliară NEAMT
Biroul de Cadastru şi Publicitate Imobiliară Bicaz

A. Partea I. Descrierea imobilului

TEREN Intravilan

Adresa: Loc. Damuc, Jud. Neamt, pct. 'Damuc'

Nr. Crt	Nr cadastral Nr. topografic	Suprafaţa* (mp)	Observaţii / Referinţe
A1		1.150	Sector cadastral:79 Teren neimprejmuit;

Construcţii

Crt	Nr cadastral Nr. topografic	Adresa	Observaţii / Referinţe
A1.1		Loc. Damuc, Jud. Neamt	Nr. niveluri:1; S. construita la sol:49 mp;
A1.2		Loc. Damuc, Jud. Neamt	Nr. niveluri:1; S. construita la sol:22 mp;
A1.3		Loc. Damuc, Jud. Neamt	Nr. niveluri:1; S. construita la sol:96 mp;

B. Partea II. Proprietari şi acte

Inscrieri privitoare la dreptul de proprietate şi alte drepturi reale		Referinţe
2687 / 07/07/2023		
Act Administrativ nr. 1397, din 07/07/2023 emis de Primaria com Damuc;		
B1	Inscrierea posesiei, drept de PROPRIETATE, dobandit prin Lege, cota actuala 1/1, cota initiala 1/1	A1
	1) **ONIGA ANA** 2) **ONIGA ION**	
Act Administrativ nr. 1806, din 26/09/2023 emis de Primaria com Damuc;		
B2	Intabulare, drept de PROPRIETATE, dobandit prin Lege, cota actuala 1/1, cota initiala 1/1	A1.1, A1.2, A1.3
	1) **ONIGA ANA** 2) **ONIGA ION**	

C. Partea III. SARCINI .

Inscrieri privind dezmembramintele dreptului de proprietate, drepturi reale de garanţie şi sarcini	Referinţe
NU SUNT	

Document care conține date cu caracter personal, protejat de prevederile Regulamentului (UE) nr. 679/2016 și Legii 190/2018

Anexa Nr. 1 La Partea I

Teren

Nr cadastral	Suprafaţa (mp)*	Observaţii / Referinţe
	1.150	

* Suprafaţa este determinată in planul de proiecţie Stereo 70.

DETALII LINIARE IMOBIL

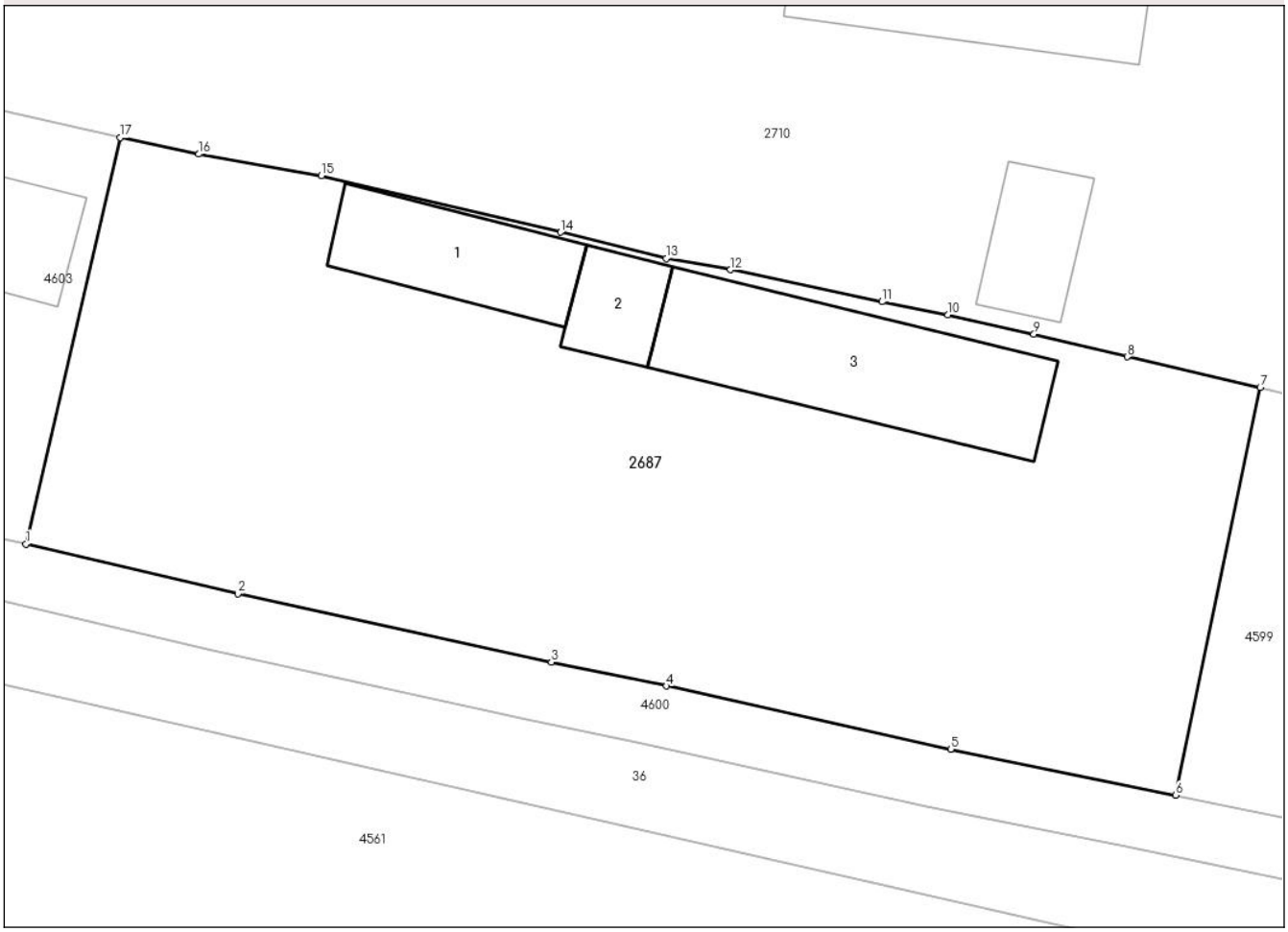

Date referitoare la teren

Crt	Categorie folosință	Intra vilan	Suprafaţa (mp)	Tarla	Parcelă	Nr. topo	Observaţii / Referinţe
1	curti constructii	DA	307	67	2451; 2452	-	
2	arabil	DA	843	67	2450; 2451; 2452	-	

Date referitoare la construcţii

Crt	Număr	Destinaţie construcţie	Supraf. (mp)	Situaţie juridică	Observaţii / Referinţe
A1.1		constructii de locuinte	49	Cu acte	Nr. niveluri:1; S. construita la sol:49 mp;
A1.2		constructii anexa	22	Cu acte	Nr. niveluri:1; S. construita la sol:22 mp;
A1.3		constructii anexa	96	Cu acte	Nr. niveluri:1; S. construita la sol:96 mp;

Lungime Segmente

1) Valorile lungimilor segmentelor sunt obţinute din proiecţie în plan.

Punct început	X / Y	Punct sfârşit	X / Y	Lungime segment (** (m)
1	569.296,207 586.470,648	2	569.306,436 586.468,245	10.507

Document care conține date cu caracter personal, protejat de prevederile Regulamentului (UE) nr. 679/2016 și Legii 190/2018

Punct început	X / Y	Punct sfârşit	X / Y	Lungime segment (** (m)
2	569.306,436 586.468,245	3	569.321,57 586.464,963	15.486
3	569.321,57 586.464,963	4	569.327,136 586.463,801	5.686
4	569.327,136 586.463,801	5	569.340,851 586.460,762	14.048
5	569.340,851 586.460,762	6	569.351,701 586.458,535	11.076
6	569.351,701 586.458,535	7	569.355,797 586.478,199	20.086
7	569.355,797 586.478,199	8	569.349,368 586.479,674	6.596
8	569.349,368 586.479,674	9	569.344,867 586.480,774	4.633
9	569.344,867 586.480,774	10	569.340,727 586.481,704	4.243
10	569.340,727 586.481,704	11	569.337,531 586.482,332	3.257
11	569.337,531 586.482,332	12	569.330,222 586.483,882	7.472
12	569.330,222 586.483,882	13	569.327,121 586.484,42	3.147
13	569.327,121 586.484,42	14	569.322,028 586.485,691	5.249
14	569.322,028 586.485,691	15	569.310,478 586.488,411	11.866
15	569.310,478 586.488,411	16	569.304,562 586.489,457	6.008
16	569.304,562 586.489,457	17	569.300,756 586.490,249	3.888
17	569.300,756 586.490,249	1	569.296,207 586.470,648	20.122

** Lungimile segmentelor sunt determinate în planul de proiecţie Stereo 70 şi sunt rotunjite la 1 milimetru.
*** Distanţa dintre puncte este formată din segmente cumulate ce sunt mai mici decât valoarea 1 milimetru.

Document care conține date cu caracter personal, protejat de prevederile Regulamentului (UE) nr. 679/2016 și Legii 190/2018

DATE DESPRE IMOBILUL NR. 2710

Oficiul de Cadastru şi Publicitate Imobiliară NEAMT
Biroul de Cadastru şi Publicitate Imobiliară Bicaz

A. Partea I. Descrierea imobilului

TEREN Intravilan

Adresa: Loc. Damuc, Jud. Neamt, pct. 'Damuc - Acasa'

Nr. Crt	Nr cadastral Nr. topografic	Suprafaţa* (mp)	Observaţii / Referinţe
A1		6.083	Sector cadastral:79 Teren neimprejmuit;

Construcţii

Crt	Nr cadastral Nr. topografic	Adresa	Observaţii / Referinţe
A1.1		Loc. Damuc, Jud. Neamt	Nr. niveluri:2; S. construita la sol:135 mp; P+M
A1.2		Loc. Damuc, Jud. Neamt	Nr. niveluri:1; S. construita la sol:51 mp;
A1.3		Loc. Damuc, Jud. Neamt	Nr. niveluri:1; S. construita la sol:96 mp;
A1.4		Loc. Damuc, Jud. Neamt	Nr. niveluri:1; S. construita la sol:30 mp;

B. Partea II. Proprietari şi acte

Inscrieri privitoare la dreptul de proprietate şi alte drepturi reale		Referinţe
2710 / 07/07/2023		
Act Administrativ nr. 1391, din 07/07/2023 emis de Primaria com Damuc;		
B1	Inscrierea posesiei, drept de PROPRIETATE, dobandit prin Lege, cota actuala 1/1, cota initiala 1/1	A1
	1) **ONIGA IOSIF** 2) **ONIGA MARIA**	
Act Administrativ nr. 1806, din 26/09/2023 emis de Primaria com Damuc;		
B2	Intabulare, drept de PROPRIETATE, dobandit prin Lege, cota actuala 1/1, cota initiala 1/1	A1.1, A1.2, A1.3, A1.4
	1) **ONIGA IOSIF** 2) **ONIGA MARIA**	

C. Partea III. SARCINI .

Inscrieri privind dezmembramintele dreptului de proprietate, drepturi reale de garanţie şi sarcini	Referinţe
NU SUNT	

Document care conține date cu caracter personal, protejat de prevederile Regulamentului (UE) nr. 679/2016 și Legii 190/2018

Anexa Nr. 1 La Partea I

Teren

Nr cadastral	Suprafaţa (mp)*	Observaţii / Referinţe
	6.083	

* Suprafaţa este determinată in planul de proiecţie Stereo 70.

DETALII LINIARE IMOBIL

Date referitoare la teren

Crt	Categorie folosință	Intra vilan	Suprafaţa (mp)	Tarla	Parcelă	Nr. topo	Observaţii / Referinţe
1	curti constructii	DA	1.120	67	2455	-	
2	arabil	DA	383	67	2454	-	
3	curti constructii	DA	478	67	2453; 2454	-	
4	faneata	DA	4.102	67	2454; 2457; 2430	-	

Date referitoare la construcţii

Crt	Număr	Destinaţie construcţie	Supraf. (mp)	Situaţie juridică	Observaţii / Referinţe
A1.1		constructii de locuinte	135	Cu acte	Nr. niveluri:2; S. construita la sol:135 mp; P+M
A1.2		constructii anexa	51	Cu acte	Nr. niveluri:1; S. construita la sol:51 mp;
A1.3		constructii anexa	96	Cu acte	Nr. niveluri:1; S. construita la sol:96 mp;
A1.4		constructii anexa	30	Cu acte	Nr. niveluri:1; S. construita la sol:30 mp;

Document care conține date cu caracter personal, protejat de prevederile Regulamentului (UE) nr. 679/2016 și Legii 190/2018

Lungime Segmente
1) Valorile lungimilor segmentelor sunt obţinute din proiecţie în plan.

Punct început	X / Y	Punct sfârşit	X / Y	Lungime segment (** (m)
1	569.300,756 586.490,249	2	569.304,562 586.489,457	3.888
3	569.310,478 586.488,411	4	569.322,028 586.485,691	11.866
5	569.327,121 586.484,42	6	569.330,222 586.483,882	3.147
7	569.337,531 586.482,332	8	569.340,727 586.481,704	3.257
9	569.344,867 586.480,774	10	569.349,368 586.479,674	4.633
11	569.355,797 586.478,199	12	569.366,072 586.475,74	10.565
13	569.375,897 586.473,604	14	569.387,387 586.470,834	11.819
15	569.397,365 586.468,087	16	569.407,302 586.485,752	20.268
17	569.412,779 586.496,631	18	569.415,057 586.502,52	6.314
19	569.415,171 586.512,847	20	569.396,801 586.514,843	18.478
21	569.338,326 586.521,935	22	569.330,293 586.522,848	8.085
23	569.311,42 586.525,041	24	569.304,334 586.525,992	7.15
25	569.301,892 586.514,637	26	569.281,777 586.518,046	20.402
27	569.277,611 586.518,87	28	569.238,451 586.529,203	40.5
29	569.233,529 586.520,709	30	569.226,523 586.507,508	14.945
31	569.233,357 586.505,909	32	569.249,517 586.502,254	16.568
33	569.252,877 586.501,493	34	569.263,525 586.499,242	10.883
35	569.265,9 586.498,671	36	569.277,308 586.495,95	11.728
37	569.286,837 586.493,575	38	569.294,837 586.491,625	8.234

Punct început	X / Y	Punct sfârşit	X / Y	Lungime segment (** (m)
2	569.304,562 586.489,457	3	569.310,478 586.488,411	6.008
4	569.322,028 586.485,691	5	569.327,121 586.484,42	5.249
6	569.330,222 586.483,882	7	569.337,531 586.482,332	7.472
8	569.340,727 586.481,704	9	569.344,867 586.480,774	4.243
10	569.349,368 586.479,674	11	569.355,797 586.478,199	6.596
12	569.366,072 586.475,74	13	569.375,897 586.473,604	10.055
14	569.387,387 586.470,834	15	569.397,365 586.468,087	10.349
16	569.407,302 586.485,752	17	569.412,779 586.496,631	12.18
18	569.415,057 586.502,52	19	569.415,171 586.512,847	10.328
20	569.396,801 586.514,843	21	569.338,326 586.521,935	58.903
22	569.330,293 586.522,848	23	569.311,42 586.525,041	19.0
24	569.304,334 586.525,992	25	569.301,892 586.514,637	11.615
26	569.281,777 586.518,046	27	569.277,611 586.518,87	4.247
28	569.238,451 586.529,203	29	569.233,529 586.520,709	9.817
30	569.226,523 586.507,508	31	569.233,357 586.505,909	7.019
32	569.249,517 586.502,254	33	569.252,877 586.501,493	3.445
34	569.263,525 586.499,242	35	569.265,9 586.498,671	2.443
36	569.277,308 586.495,95	37	569.286,837 586.493,575	9.821
38	569.294,837 586.491,625	1	569.300,756 586.490,249	6.077

** Lungimile segmentelor sunt determinate în planul de proiecţie Stereo 70 şi sunt rotunjite la 1 milimetru.
*** Distanţa dintre puncte este formată din segmente cumulate ce sunt mai mici decât valoarea 1 milimetru.

Document care conține date cu caracter personal, protejat de prevederile Regulamentului (UE) nr. 679/2016 și Legii 190/2018

DATE DESPRE IMOBILUL NR. 2754

Oficiul de Cadastru şi Publicitate Imobiliară NEAMT
Biroul de Cadastru şi Publicitate Imobiliară Bicaz

A. Partea I. Descrierea imobilului

TEREN Intravilan

Adresa: Loc. Damuc, Jud. Neamt, pct. 'Damuc'

Nr. Crt	Nr cadastral Nr. topografic	Suprafaţa* (mp)	Observaţii / Referinţe
A1		5.706	Sector cadastral:79 Teren imprejmuit;

Construcţii

Crt	Nr cadastral Nr. topografic	Adresa	Observaţii / Referinţe
A1.1		Loc. Damuc, Jud. Neamt	Nr. niveluri:1; S. construita la sol:142 mp;
A1.2		Loc. Damuc, Jud. Neamt	Nr. niveluri:1; S. construita la sol:63 mp;
A1.3		Loc. Damuc, Jud. Neamt	Nr. niveluri:1; S. construita la sol:189 mp;
A1.4		Loc. Damuc, Jud. Neamt	Nr. niveluri:1; S. construita la sol:89 mp;
A1.5		Loc. Damuc, Jud. Neamt	Nr. niveluri:1; S. construita la sol:122 mp;

B. Partea II. Proprietari şi acte

Inscrieri privitoare la dreptul de proprietate şi alte drepturi reale		Referinţe
2754 / 07/07/2023		
Act Administrativ nr. 1392, din 07/07/2023 emis de Primaria com Damuc;		
B1	Inscrierea posesiei, drept de PROPRIETATE, dobandit prin Lege, cota actuala 1/1, cota initiala 1/1	A1
	1) **ONIGA GAVRIL** 2) **ONIGA MARIA**	
Act Administrativ nr. 1806, din 26/09/2023 emis de Primaria com Damuc;		
B2	Intabulare, drept de PROPRIETATE, dobandit prin Lege, cota actuala 1/1, cota initiala 1/1	A1.1, A1.2, A1.3, A1.4, A1.5
	1) **ONIGA GAVRIL** 2) **ONIGA MARIA**	

C. Partea III. SARCINI .

Inscrieri privind dezmembramintele dreptului de proprietate, drepturi reale de garanţie şi sarcini	Referinţe
NU SUNT	

Document care conține date cu caracter personal, protejat de prevederile Regulamentului (UE) nr. 679/2016 și Legii 190/2018

Anexa Nr. 1 La Partea I

Teren

Nr cadastral	Suprafaţa (mp)*	Observaţii / Referinţe
	5.706	

* Suprafaţa este determinată in planul de proiecţie Stereo 70.

DETALII LINIARE IMOBIL

Date referitoare la teren

Crt	Categorie folosință	Intra vilan	Suprafaţa (mp)	Tarla	Parcelă	Nr. topo	Observaţii / Referinţe
1	curti constructii	DA	3.098	67	2464; 2465; 3462; 2461; 2460; 2459	-	
2	arabil	DA	2.608	67	2464; 2463; 2430	-	

Date referitoare la construcţii

Crt	Număr	Destinaţie construcţie	Supraf. (mp)	Situaţie juridică	Observaţii / Referinţe
A1.1		constructii de locuinte	142	Cu acte	Nr. niveluri:1; S. construita la sol:142 mp;
A1.2		constructii anexa	63	Cu acte	Nr. niveluri:1; S. construita la sol:63 mp;
A1.3		constructii anexa	189	Cu acte	Nr. niveluri:1; S. construita la sol:189 mp;
A1.4		constructii anexa	89	Cu acte	Nr. niveluri:1; S. construita la sol:89 mp;
A1.5		constructii anexa	122	Cu acte	Nr. niveluri:1; S. construita la sol:122 mp;

Document care conține date cu caracter personal, protejat de prevederile Regulamentului (UE) nr. 679/2016 și Legii 190/2018

Lungime Segmente
1) Valorile lungimilor segmentelor sunt obţinute din proiecţie în plan.

Punct început	X / Y	Punct sfârşit	X / Y	Lungime segment (** (m)
1	569.424,604 586.615,595	2	569.420,345 586.615,949	4.274
2	569.420,345 586.615,949	3	569.401,391 586.618,715	19.155
3	569.401,391 586.618,715	4	569.372,172 586.624,946	29.876
4	569.372,172 586.624,946	5	569.356,07 586.627,93	16.376
5	569.356,07 586.627,93	6	569.347,806 586.629,356	8.386
6	569.347,806 586.629,356	7	569.301,164 586.637,249	47.305
7	569.301,164 586.637,249	8	569.293,7 586.626,234	13.306
8	569.293,7 586.626,234	9	569.278,464 586.603,696	27.205
9	569.278,464 586.603,696	10	569.276,019 586.598,847	5.431
10	569.276,019 586.598,847	11	569.292,863 586.595,852	17.108
11	569.292,863 586.595,852	12	569.329,246 586.589,545	36.926
12	569.329,246 586.589,545	13	569.351,948 586.585,276	23.1
13	569.351,948 586.585,276	14	569.382,437 586.582,26	30.638
14	569.382,437 586.582,26	15	569.395,427 586.580,569	13.1
15	569.395,427 586.580,569	16	569.419,134 586.576,852	23.997
16	569.419,134 586.576,852	17	569.423,135 586.576,466	4.02
17	569.423,135 586.576,466	18	569.426,285 586.593,5	17.323
18	569.426,285 586.593,5	19	569.425,641 586.606,291	12.807
19	569.425,641 586.606,291	1	569.424,604 586.615,595	9.362

** Lungimile segmentelor sunt determinate în planul de proiecţie Stereo 70 şi sunt rotunjite la 1 milimetru.
*** Distanţa dintre puncte este formată din segmente cumulate ce sunt mai mici decât valoarea 1 milimetru.

Document care conține date cu caracter personal, protejat de prevederile Regulamentului (UE) nr. 679/2016 și Legii 190/2018

DATE DESPRE IMOBILUL NR. 2813

Oficiul de Cadastru şi Publicitate Imobiliară NEAMT
Biroul de Cadastru şi Publicitate Imobiliară Bicaz

A. Partea I. Descrierea imobilului

TEREN Intravilan

Adresa: Loc. Damuc, Jud. Neamt

Nr. Crt	Nr cadastral Nr. topografic	Suprafaţa* (mp)	Observaţii / Referinţe
A1	51399	Din acte: 1.395 Masurata: 1.386	Sector cadastral:79 Teren imprejmuit; Actualizare cu constructia C1

Construcţii

Crt	Nr cadastral Nr. topografic	Adresa	Observaţii / Referinţe
A1.1		Loc. Damuc, Jud. Neamt	Nr. niveluri:1; S. construita la sol:91 mp;

B. Partea II. Proprietari şi acte

Inscrieri privitoare la dreptul de proprietate şi alte drepturi reale		Referinţe
13272 / 08/07/2021		
Act Notarial nr. Contract de vanzare aut. nr. 819, din 07/07/2021 emis de NP FLOAREŞ Anca;		
B1	Intabulare, drept de PROPRIETATE, cu titlu de drept de cumparare, ca bun comun,, dobandit prin Conventie, cota actuala 1/1, cota initiala 1/1	A1
	1) **RÎBU DORINEL** 2) **RÎBU GABRIELA**, -soti	
2813 / 07/07/2023		
Act Administrativ nr. 1806, din 26/09/2023 emis de Primaria com Damuc;		
B2	Intabulare, drept de PROPRIETATE, cu titlu de drept de cumparare, ca bun comun,, dobandit prin Lege, cota actuala 1/1, cota initiala 1/1	A1.1
	1) **RÎBU DORINEL** 2) **RÎBU GABRIELA**, -soti	

C. Partea III. SARCINI .

Inscrieri privind dezmembramintele dreptului de proprietate, drepturi reale de garanţie şi sarcini	Referinţe
NU SUNT	

Document care conține date cu caracter personal, protejat de prevederile Regulamentului (UE) nr. 679/2016 și Legii 190/2018

Anexa Nr. 1 La Partea I

Teren

Nr cadastral	Suprafaţa (mp)*	Observaţii / Referinţe
51399	Din acte: 1.395 Masurata: 1.386	Actualizare cu constructia C1

* Suprafaţa este determinată in planul de proiecţie Stereo 70.

DETALII LINIARE IMOBIL

Date referitoare la teren

Crt	Categorie folosinţă	Intra vilan	Suprafaţa (mp)	Tarla	Parcelă	Nr. topo	Observaţii / Referinţe
1	curti constructii	DA	307	-	-	-	
2	faneata	DA	698	-	-	-	
3	arabil	DA	381	-	-	-	

Date referitoare la construcţii

Crt	Număr	Destinaţie construcţie	Supraf. (mp)	Situaţie juridică	Observaţii / Referinţe
A1.1		constructii de locuinte	91	Cu acte	Nr. niveluri:1; S. construita la sol:91 mp;

Lungime Segmente

1) Valorile lungimilor segmentelor sunt obţinute din proiecţie în plan.

Punct început	X / Y	Punct sfârşit	X / Y	Lungime segment (** (m)
1	569.406,832 586.681,862	2	569.403,71 586.680,418	3.44
3	569.400,206 586.679,198	4	569.393,562 586.677,766	6.797

Punct început	X / Y	Punct sfârşit	X / Y	Lungime segment (** (m)
2	569.403,71 586.680,418	3	569.400,206 586.679,198	3.71
4	569.393,562 586.677,766	5	569.383,337 586.674,851	10.632

Document care conține date cu caracter personal, protejat de prevederile Regulamentului (UE) nr. 679/2016 și Legii 190/2018

Punct început	X / Y	Punct sfârşit	X / Y	Lungime segment (** (m)
5	569.383,337 586.674,851	6	569.376,231 586.673,394	7.254
7	569.368,321 586.671,639	8	569.355,486 586.669,434	13.023
9	569.350,556 586.669,06	10	569.340,602 586.670,895	10.122
11	569.335,695 586.671,915	12	569.329,292 586.674,165	6.787
13	569.325,09 586.665,574	14	569.322,247 586.660,85	5.514
15	569.325,384 586.660,395	16	569.333,01 586.659,123	7.731
17	569.339,191 586.658,178	18	569.341,627 586.657,892	2.453
19	569.343,199 586.657,782	20	569.347,662 586.657,378	4.481
21	569.350,93 586.657,22	22	569.354,766 586.656,704	3.871
23	569.358,953 586.656,649	24	569.366,019 586.656,104	7.087
25	569.371,834 586.655,767	26	569.373,188 586.655,821	1.355
27	569.375,992 586.655,932	28	569.381,999 586.656,069	6.009
29	569.393,921 586.656,223	30	569.403,179 586.656,708	9.271
31	569.410,448 586.657,064	32	569.410,636 586.659,263	2.207
33	569.408,574 586.667,965	34	569.407,944 586.677,686	9.741

Punct început	X / Y	Punct sfârşit	X / Y	Lungime segment (** (m)
6	569.376,231 586.673,394	7	569.368,321 586.671,639	8.102
8	569.355,486 586.669,434	9	569.350,556 586.669,06	4.944
10	569.340,602 586.670,895	11	569.335,695 586.671,915	5.012
12	569.329,292 586.674,165	13	569.325,09 586.665,574	9.564
14	569.322,247 586.660,85	15	569.325,384 586.660,395	3.17
16	569.333,01 586.659,123	17	569.339,191 586.658,178	6.253
18	569.341,627 586.657,892	19	569.343,199 586.657,782	1.576
20	569.347,662 586.657,378	21	569.350,93 586.657,22	3.272
22	569.354,766 586.656,704	23	569.358,953 586.656,649	4.187
24	569.366,019 586.656,104	25	569.371,834 586.655,767	5.825
26	569.373,188 586.655,821	27	569.375,992 586.655,932	2.806
28	569.381,999 586.656,069	29	569.393,921 586.656,223	11.923
30	569.403,179 586.656,708	31	569.410,448 586.657,064	7.278
32	569.410,636 586.659,263	33	569.408,574 586.667,965	8.943
34	569.407,944 586.677,686	1	569.406,832 586.681,862	4.322

** Lungimile segmentelor sunt determinate în planul de proiecţie Stereo 70 şi sunt rotunjite la 1 milimetru.
*** Distanţa dintre puncte este formată din segmente cumulate ce sunt mai mici decât valoarea 1 milimetru.

Document care conține date cu caracter personal, protejat de prevederile Regulamentului (UE) nr. 679/2016 și Legii 190/2018

DATE DESPRE IMOBILUL NR. 4528

Oficiul de Cadastru şi Publicitate Imobiliară NEAMT
Biroul de Cadastru şi Publicitate Imobiliară Bicaz

A. Partea I. Descrierea imobilului

TEREN Intravilan

Adresa: Loc. Damuc, Jud. Neamt

Nr. Crt	Nr cadastral Nr. topografic	Suprafaţa* (mp)	Observaţii / Referinţe
A1	51592	99	Sector cadastral:79 Teren imprejmuit;

B. Partea II. Proprietari şi acte

Inscrieri privitoare la dreptul de proprietate şi alte drepturi reale		Referinţe
11582 / 16/05/2022		
Act Administrativ nr. HCL nr. 47, din 31/08/2021 emis de Consiliul Local comuna Damuc (Act administrativ HCL nr.47 din 31.08.2021 emis de Consiliul Local Damuc, Anexa nr. 1 la HCL nr 47 din 31.08.2021 - Lista inventar cuprinzand bunurile care alacatuiesc domeniul privat al Comunei Damuc ; Act administrativ, Adeverinta nr. 2879 din 28.04.2022, emis de Primaria Comunei Damuc);		
B1	Intabulare, drept de PROPRIETATE, dobandit prin Lege, cota actuala 1/1, cota initiala 1/1	A1
	1) **COMUNA DĂMUC**, CIF:2614422, - DOMENIUL PRIVAT	

C. Partea III. SARCINI .

Inscrieri privind dezmembramintele dreptului de proprietate, drepturi reale de garanţie şi sarcini	Referinţe
NU SUNT	

Anexa Nr. 1 La Partea I

Teren

Nr cadastral	Suprafaţa (mp)*	Observaţii / Referinţe
51592	99	

* Suprafaţa este determinată in planul de proiecţie Stereo 70.

DETALII LINIARE IMOBIL

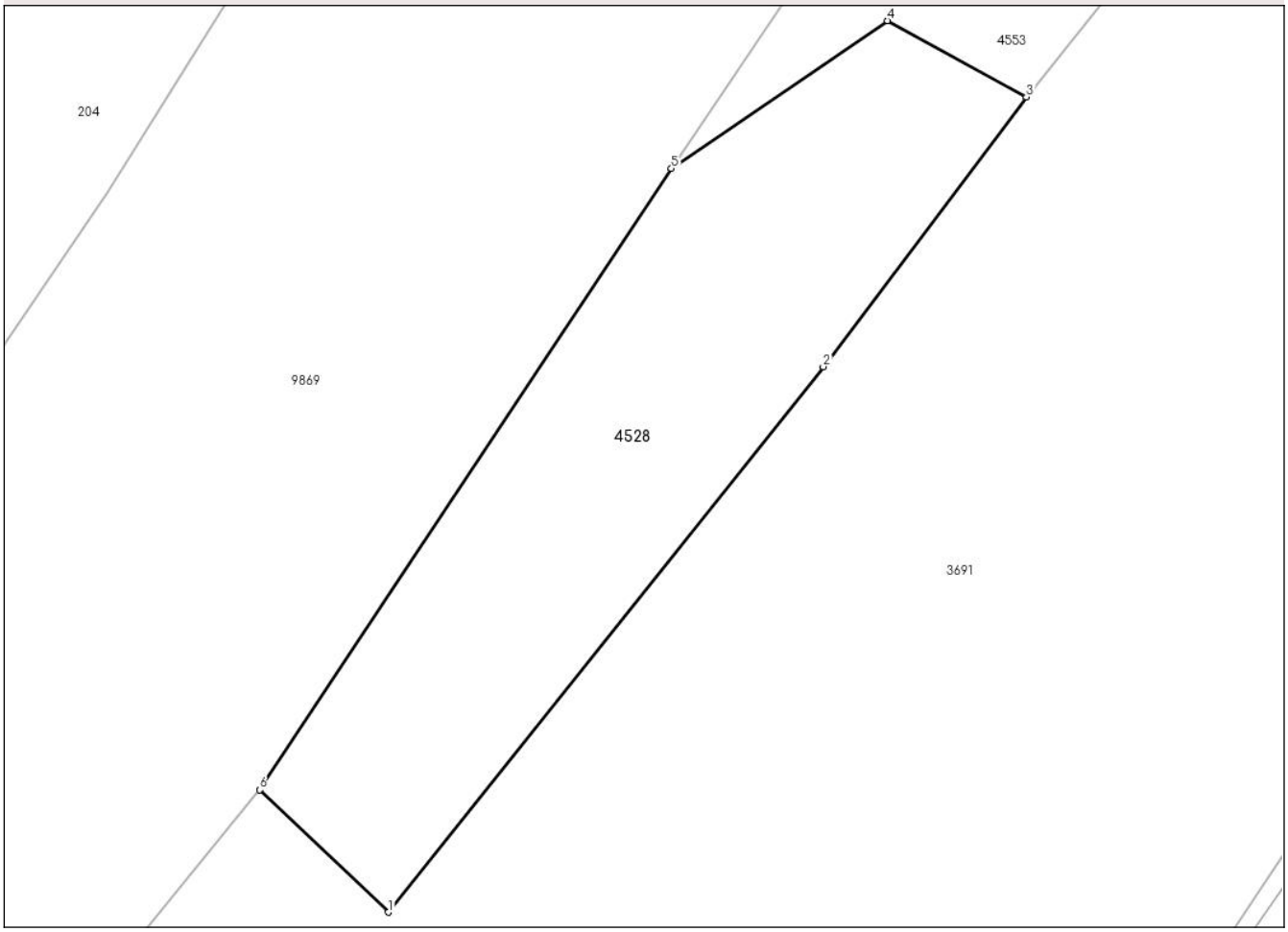

Date referitoare la teren

Crt	Categorie folosință	Intra vilan	Suprafaţa (mp)	Tarla	Parcelă	Nr. topo	Observaţii / Referinţe
1	faneata	DA	99	-	-	-	

Lungime Segmente
1) Valorile lungimilor segmentelor sunt obţinute din proiecţie în plan.

Punct început	X / Y	Punct sfârşit	X / Y	Lungime segment (** (m)
1	569.140,5 586.086,561	2	569.149,96 586.098,414	15.165
2	569.149,96 586.098,414	3	569.154,378 586.104,276	7.34
3	569.154,378 586.104,276	4	569.151,355 586.105,933	3.447
4	569.151,355 586.105,933	5	569.146,657 586.102,724	5.689
5	569.146,657 586.102,724	6	569.137,702 586.089,219	16.204

Document care conține date cu caracter personal, protejat de prevederile Regulamentului (UE) nr. 679/2016 și Legii 190/2018

Punct început	X / Y	Punct sfârşit	X / Y	Lungime segment (** (m)
6	569.137,702 586.089,219	1	569.140,5 586.086,561	3.859

** Lungimile segmentelor sunt determinate în planul de proiecţie Stereo 70 şi sunt rotunjite la 1 milimetru.
*** Distanţa dintre puncte este formată din segmente cumulate ce sunt mai mici decât valoarea 1 milimetru.

Document care conține date cu caracter personal, protejat de prevederile Regulamentului (UE) nr. 679/2016 și Legii 190/2018

DATE DESPRE IMOBILUL NR. 4541

Oficiul de Cadastru şi Publicitate Imobiliară NEAMT
Biroul de Cadastru şi Publicitate Imobiliară Bicaz

A. Partea I. Descrierea imobilului

TEREN Intravilan

Adresa: Loc. Damuc, Jud. Neamt

Nr. Crt	Nr cadastral Nr. topografic	Suprafaţa* (mp)	Observaţii / Referinţe
A1	50813	Din acte: 2.200 Masurata: 2.212	Sector cadastral:79 Teren imprejmuit; Actualizare cu constructia C1

Construcţii

Crt	Nr cadastral Nr. topografic	Adresa	Observaţii / Referinţe
A1.1		Loc. Damuc, Jud. Neamt	Nr. niveluri:2; S. construita la sol:110 mp; P+M

B. Partea II. Proprietari şi acte

Inscrieri privitoare la dreptul de proprietate şi alte drepturi reale		Referinţe
18164 / 29/08/2016		
Act Notarial nr. Contract de vanzare aut. nr. 1080, din 26/08/2016 emis de NP FLOAREŞ Anca;		
B1	Intabulare, drept de PROPRIETATE, dobandit prin Conventie, cota actuala 1/1, cota initiala 1/1	A1
	1) **ONIGA MARIUS** 2) **ONIGA MARIANA**, -soti	
4541 / 07/07/2023		
Act Administrativ nr. 1806, din 26/09/2023 emis de Primaria com Damuc;		
B2	Intabulare, drept de PROPRIETATE, dobandit prin Lege, cota actuala 1/1, cota initiala 1/1	A1.1
	1) **ONIGA MARIUS** 2) **ONIGA MARIANA**, -soti	

C. Partea III. SARCINI .

Inscrieri privind dezmembramintele dreptului de proprietate, drepturi reale de garanţie şi sarcini	Referinţe
NU SUNT	

Document care conține date cu caracter personal, protejat de prevederile Regulamentului (UE) nr. 679/2016 și Legii 190/2018

Anexa Nr. 1 La Partea I

Teren

Nr cadastral	Suprafaţa (mp)*	Observaţii / Referinţe
50813	Din acte: 2.200 Masurata: 2.212	Actualizare cu constructia C1

* Suprafaţa este determinată in planul de proiecţie Stereo 70.

DETALII LINIARE IMOBIL

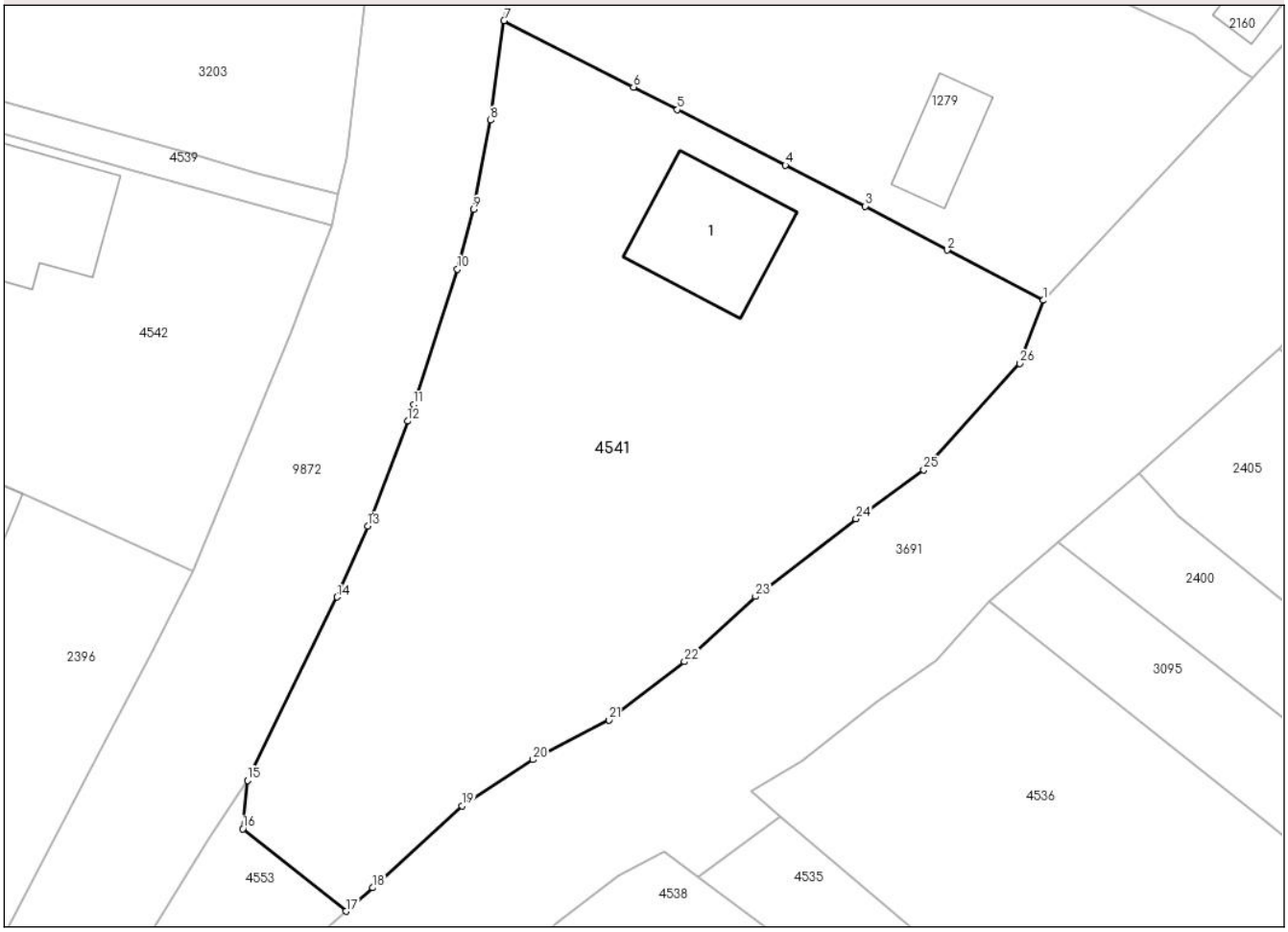

Date referitoare la teren

Crt	Categorie folosinţă	Intra vilan	Suprafaţa (mp)	Tarla	Parcelă	Nr. topo	Observaţii / Referinţe
1	curti constructii	DA	611	-	-	-	
2	arabil	DA	233	-	-	-	pasune impadurita
3	faneata	DA	1.368	-	-	-	

Date referitoare la construcţii

Crt	Număr	Destinaţie construcţie	Supraf. (mp)	Situaţie juridică	Observaţii / Referinţe
A1.1		constructii de locuinte	110	Cu acte	Nr. niveluri:2; S. construita la sol:110 mp; P+M

Lungime Segmente

1) Valorile lungimilor segmentelor sunt obţinute din proiecţie în plan.

Punct început	X / Y	Punct sfârşit	X / Y	Lungime segment (** (m)
1	569.267,905 586.239,831	2	569.259,944 586.243,998	8.986
3	569.253,173 586.247,63	4	569.246,568 586.251,022	7.425

Punct început	X / Y	Punct sfârşit	X / Y	Lungime segment (** (m)
2	569.259,944 586.243,998	3	569.253,173 586.247,63	7.684
4	569.246,568 586.251,022	5	569.237,631 586.255,623	10.052

Document care conține date cu caracter personal, protejat de prevederile Regulamentului (UE) nr. 679/2016 și Legii 190/2018

Punct început	X / Y	Punct sfârşit	X / Y	Lungime segment (** (m)
5	569.237,631 586.255,623	6	569.234,002 586.257,491	4.082
7	569.223,278 586.262,979	8	569.222,178 586.254,74	8.312
9	569.220,762 586.247,354	10	569.219,419 586.242,41	5.123
11	569.215,797 586.231,195	12	569.215,282 586.229,838	1.451
13	569.211,98 586.221,151	14	569.209,462 586.215,274	6.394
15	569.202,036 586.200,104	16	569.201,664 586.196,096	4.025
17	569.210,196 586.189,265	18	569.212,417 586.191,215	2.956
19	569.219,792 586.198,0	20	569.225,674 586.201,815	7.011
21	569.231,949 586.205,106	22	569.238,212 586.209,919	7.899
23	569.244,096 586.215,316	24	569.252,41 586.221,748	10.512
25	569.258,011 586.225,8	26	569.265,953 586.234,617	11.867

Punct început	X / Y	Punct sfârşit	X / Y	Lungime segment (** (m)
6	569.234,002 586.257,491	7	569.223,278 586.262,979	12.047
8	569.222,178 586.254,74	9	569.220,762 586.247,354	7.521
10	569.219,419 586.242,41	11	569.215,797 586.231,195	11.785
12	569.215,282 586.229,838	13	569.211,98 586.221,151	9.293
14	569.209,462 586.215,274	15	569.202,036 586.200,104	16.89
16	569.201,664 586.196,096	17	569.210,196 586.189,265	10.93
18	569.212,417 586.191,215	19	569.219,792 586.198,0	10.021
20	569.225,674 586.201,815	21	569.231,949 586.205,106	7.086
22	569.238,212 586.209,919	23	569.244,096 586.215,316	7.984
24	569.252,41 586.221,748	25	569.258,011 586.225,8	6.913
26	569.265,953 586.234,617	1	569.267,905 586.239,831	5.567

**** Lungimile segmentelor sunt determinate în planul de proiecţie Stereo 70 şi sunt rotunjite la 1 milimetru.**
***** Distanţa dintre puncte este formată din segmente cumulate ce sunt mai mici decât valoarea 1 milimetru.**

Document care conține date cu caracter personal, protejat de prevederile Regulamentului (UE) nr. 679/2016 și Legii 190/2018

DATE DESPRE IMOBILUL NR. 4544

Oficiul de Cadastru şi Publicitate Imobiliară NEAMT
Biroul de Cadastru şi Publicitate Imobiliară Bicaz

A. Partea I. Descrierea imobilului

TEREN Intravilan

Adresa: Loc. Damuc, Jud. Neamt, punct 'Acasa'

Nr. Crt	Nr cadastral Nr. topografic	Suprafaţa* (mp)	Observaţii / Referinţe
A1	51035	Din acte: 4.202 Masurata: 4.207	Sector cadastral:79 Teren imprejmuit;

Construcţii

Crt	Nr cadastral Nr. topografic	Adresa	Observaţii / Referinţe
A1.1	51035-C1	Loc. Damuc, Jud. Neamt	Nr. niveluri:3; S. construita la sol:120 mp; S. construita desfasurata:275 mp; Locuinta (D+P+M) - construita in anul 2007

B. Partea II. Proprietari şi acte

Inscrieri privitoare la dreptul de proprietate şi alte drepturi reale		Referinţe
2952 / 08/02/2019		
Act Administrativ nr. Certificat de atestare a edificarii/extinderii constructiei nr. 468, din 04/02/2019 emis de Primaria Comunei Damuc;		
B2	Se noteaza respingerea cererii introdusa de Oniga Cătălin prin mandatar Husaru Ioan, având ca obiect 'intabulare drept proprietate asupra constructiei C1-Locuinta (D+P+M)'	A1
7206 / 27/03/2019		
Act Notarial nr. Contract de donatie aut. nr. 438, din 27/03/2019 emis de NP BĂLAN Oana;		
B3	Intabulare, drept de PROPRIETATE, cu titlu de drept de donatie, ca bun propriu,, dobandit prin Conventie, cota actuala 1/1, cota initiala 1/1	A1
	1) **ONIGA CĂTĂLIN**	
10861 / 21/05/2019		
Act Administrativ nr. Certificat de atestare a edificarii-extinderii constructiei nr. 2778, din 13/05/2019 emis de Primaria Comunei Damuc (act administrativ nr Certificat de casatorie nr. 10 din 24.06.2007, emis de Primaria Comunei Damuc);		
B4	Se actualizeaza informatiile tehnice ale imobilului cu id. 51035 UAT Damuc, in sensul inscrierii constructiei C1-Locuinta (D+P+M) - si a dreptului de proprietate asupra acesteia	A1, A1.1
B5	Intabulare, drept de PROPRIETATE, dobandit prin Construire, cota actuala 1/1, cota initiala 1/1	A1.1
	1) **ONIGA CĂTĂLIN** 2) **ONIGA LOREDANA-MARIA**, -soti	

C. Partea III. SARCINI .

Inscrieri privind dezmembramintele dreptului de proprietate, drepturi reale de garanţie şi sarcini	Referinţe
NU SUNT	

Document care conține date cu caracter personal, protejat de prevederile Regulamentului (UE) nr. 679/2016 și Legii 190/2018

Anexa Nr. 1 La Partea I

Teren

Nr cadastral	Suprafaţa (mp)*	Observaţii / Referinţe
51035	Din acte: 4.202 Masurata: 4.207	

* Suprafaţa este determinată in planul de proiecţie Stereo 70.

DETALII LINIARE IMOBIL

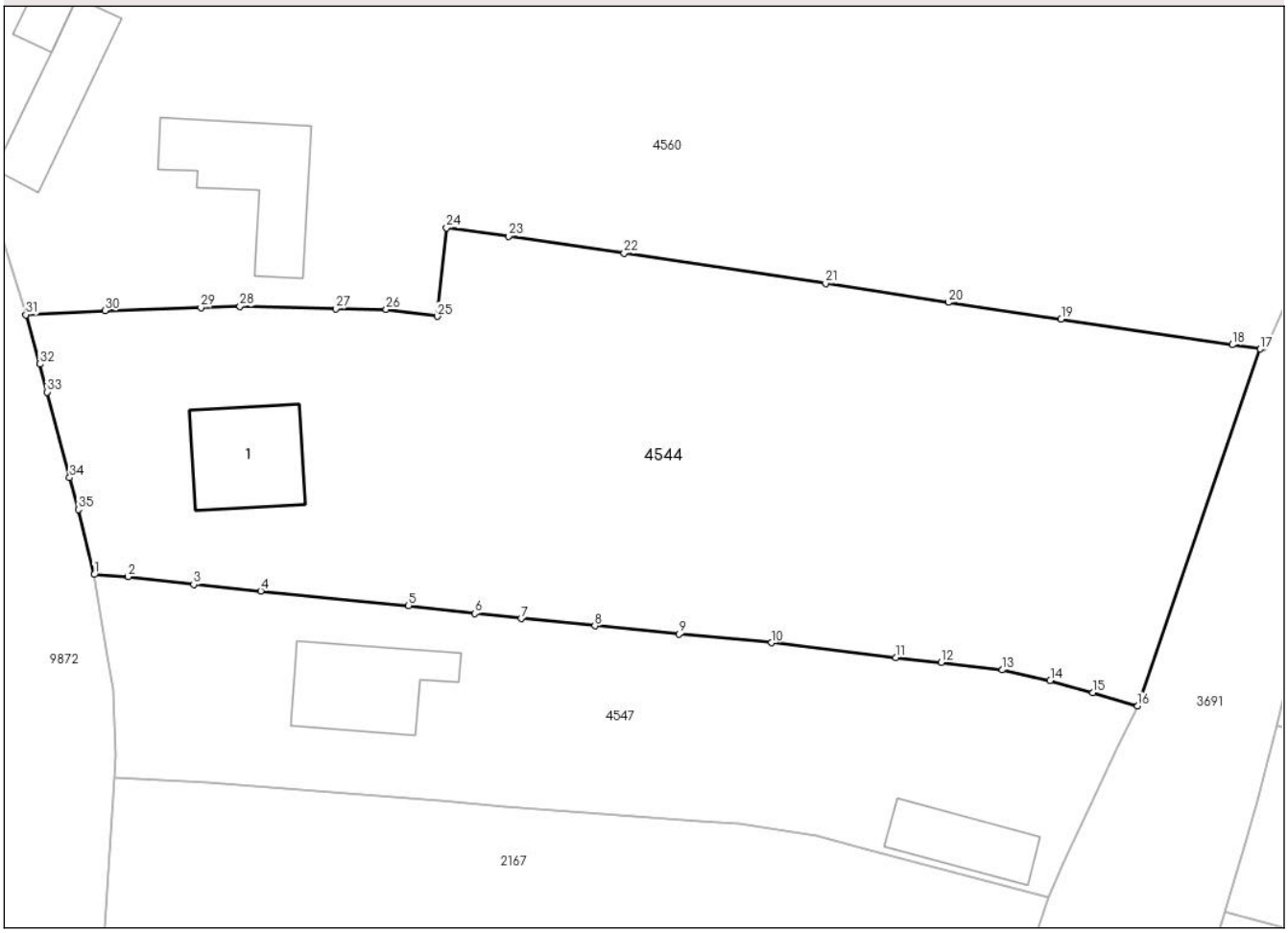

Date referitoare la teren

Crt	Categorie folosinţă	Intra vilan	Suprafaţa (mp)	Tarla	Parcelă	Nr. topo	Observaţii / Referinţe
1	curti constructii	DA	1.100	-	-	-	
2	arabil	DA	2.005	-	-	-	
3	faneata	DA	1.102	-	-	-	

Date referitoare la construcţii

Crt	Număr	Destinaţie construcţie	Supraf. (mp)	Situaţie juridică	Observaţii / Referinţe
A1.1	51035-C1	constructii de locuinte	120	Cu acte	Nr. niveluri:3; S. construita la sol:120 mp; S. construita desfasurata:275 mp; Locuinta (D+P+M) - construita in anul 2007

Lungime Segmente

1) Valorile lungimilor segmentelor sunt obţinute din proiecţie în plan.

Punct început	X / Y	Punct sfârşit	X / Y	Lungime segment (** (m)
1	569.230,263 586.366,18	2	569.233,788 586.365,968	3.531

Punct început	X / Y	Punct sfârşit	X / Y	Lungime segment (** (m)
2	569.233,788 586.365,968	3	569.240,626 586.365,148	6.887

Document care conține date cu caracter personal, protejat de prevederile Regulamentului (UE) nr. 679/2016 și Legii 190/2018

Punct început	X / Y	Punct sfârşit	X / Y	Lungime segment (** (m)
3	569.240,626 586.365,148	4	569.247,624 586.364,473	7.03
5	569.263,015 586.362,932	6	569.269,904 586.362,112	6.938
7	569.274,75 586.361,592	8	569.282,444 586.360,83	7.732
9	569.291,211 586.359,965	10	569.300,848 586.359,072	9.678
11	569.313,796 586.357,542	12	569.318,512 586.357,007	4.746
13	569.324,911 586.356,236	14	569.329,886 586.355,149	5.092
15	569.334,322 586.353,884	16	569.339,001 586.352,475	4.887
17	569.351,781 586.389,684	18	569.348,877 586.390,13	2.938
19	569.331,021 586.392,785	20	569.319,267 586.394,524	11.882
21	569.306,477 586.396,515	22	569.285,486 586.399,682	21.229
23	569.273,447 586.401,43	24	569.266,984 586.402,301	6.521
25	569.265,999 586.393,079	26	569.260,697 586.393,796	5.35
27	569.255,419 586.393,874	28	569.245,439 586.394,118	9.983
29	569.241,385 586.393,989	30	569.231,382 586.393,667	10.008
31	569.223,138 586.393,252	32	569.224,57 586.388,117	5.331
33	569.225,352 586.385,188	34	569.227,695 586.376,263	9.227
35	569.228,609 586.372,955	1	569.230,263 586.366,18	6.974

Punct început	X / Y	Punct sfârşit	X / Y	Lungime segment (** (m)
4	569.247,624 586.364,473	5	569.263,015 586.362,932	15.468
6	569.269,904 586.362,112	7	569.274,75 586.361,592	4.874
8	569.282,444 586.360,83	9	569.291,211 586.359,965	8.81
10	569.300,848 586.359,072	11	569.313,796 586.357,542	13.038
12	569.318,512 586.357,007	13	569.324,911 586.356,236	6.445
14	569.329,886 586.355,149	15	569.334,322 586.353,884	4.613
16	569.339,001 586.352,475	17	569.351,781 586.389,684	39.343
18	569.348,877 586.390,13	19	569.331,021 586.392,785	18.052
20	569.319,267 586.394,524	21	569.306,477 586.396,515	12.944
22	569.285,486 586.399,682	23	569.273,447 586.401,43	12.165
24	569.266,984 586.402,301	25	569.265,999 586.393,079	9.274
26	569.260,697 586.393,796	27	569.255,419 586.393,874	5.279
28	569.245,439 586.394,118	29	569.241,385 586.393,989	4.056
30	569.231,382 586.393,667	31	569.223,138 586.393,252	8.254
32	569.224,57 586.388,117	33	569.225,352 586.385,188	3.032
34	569.227,695 586.376,263	35	569.228,609 586.372,955	3.432

** Lungimile segmentelor sunt determinate în planul de proiecţie Stereo 70 şi sunt rotunjite la 1 milimetru.
*** Distanţa dintre puncte este formată din segmente cumulate ce sunt mai mici decât valoarea 1 milimetru.

Document care conține date cu caracter personal, protejat de prevederile Regulamentului (UE) nr. 679/2016 și Legii 190/2018

DATE DESPRE IMOBILUL NR. 4547

Oficiul de Cadastru şi Publicitate Imobiliară NEAMT
Biroul de Cadastru şi Publicitate Imobiliară Bicaz

A. Partea I. Descrierea imobilului

TEREN Intravilan

Adresa: Loc. Damuc, Jud. Neamt

Nr. Crt	Nr cadastral Nr. topografic	Suprafaţa* (mp)	Observaţii / Referinţe
A1	50845	Din acte: 2.133 Masurata: 2.091	Sector cadastral:79 Teren imprejmuit; Actualizare cu constructia C2

Construcţii

Crt	Nr cadastral Nr. topografic	Adresa	Observaţii / Referinţe
A1.1	50845-C1	Loc. Damuc, Jud. Neamt	Nr. niveluri:2; S. construita la sol:127 mp; S. construita desfasurata:242 mp; Locuinta (P+M) (Parter: 127 mp, Mansarda: 115 mp), construita in anul 2019.
A1.2		Loc. Damuc, Jud. Neamt	Nr. niveluri:1; S. construita la sol:81 mp;

B. Partea II. Proprietari şi acte

Inscrieri privitoare la dreptul de proprietate şi alte drepturi reale		Referinţe
1602 / 02/02/2017		
Act Notarial nr. Contract de vanzare aut. nr. 117, din 02/02/2017 emis de NP FLOAREŞ Anca;		
B1	Intabulare, drept de PROPRIETATE, dobandit prin Conventie, cota actuala 1/1, cota initiala 1/1	A1
	1) **MOLDOVAN IONEL** 2) **MOLDOVAN NICULINA**, -soti	
19680 / 09/10/2019		
Act Administrativ nr. Certificat de atestare a edificarii/extinderii constructiei nr. 4933, din 17/09/2019 emis de Primaria Comunei Damuc (act administrativ nr Certificat de casatorie nr. 12 din 09.05.2004, emis de Primaria Comunei Bicaz Chei);		
B2	Se noteaza actualizarea informatiilor tehnice ale imobilului cu id. 50845 UAT Damuc, in sensul actualizarii categoriilor de folosinta ale terenului, din 'teren arabil 1431 mp si teren faneata 702 mp' in 'teren curti constructii 525 mp, teren arabil 370 m-p si teren faneata 1238 mp', respectiv inscrierea constructiei C1-Locuinta (P+M) - si a dreptului de proprietate asupra acesteia	A1, A1.1
B3	Intabulare, drept de PROPRIETATE, dobandit prin Construire, cota actuala 1/1, cota initiala 1/1	A1.1
	1) **MOLDOVAN IONEL** 2) **MOLDOVAN NICULINA**, -soti	
4547 / 07/07/2023		
Act Administrativ nr. 1806, din 26/09/2023 emis de Primaria com Damuc;		
B4	Intabulare, drept de PROPRIETATE, dobandit prin Lege, cota actuala 1/1, cota initiala 1/1	A1.2
	1) **MOLDOVAN IONEL** 2) **MOLDOVAN NICULINA**, -soti	

C. Partea III. SARCINI .

Inscrieri privind dezmembramintele dreptului de proprietate, drepturi reale de garanţie şi sarcini	Referinţe
NU SUNT	

Document care conține date cu caracter personal, protejat de prevederile Regulamentului (UE) nr. 679/2016 și Legii 190/2018

Anexa Nr. 1 La Partea I

Teren

Nr cadastral	Suprafaţa (mp)*	Observaţii / Referinţe
50845	Din acte: 2.133 Masurata: 2.091	Actualizare cu constructia C2

* Suprafaţa este determinată in planul de proiecţie Stereo 70.

DETALII LINIARE IMOBIL

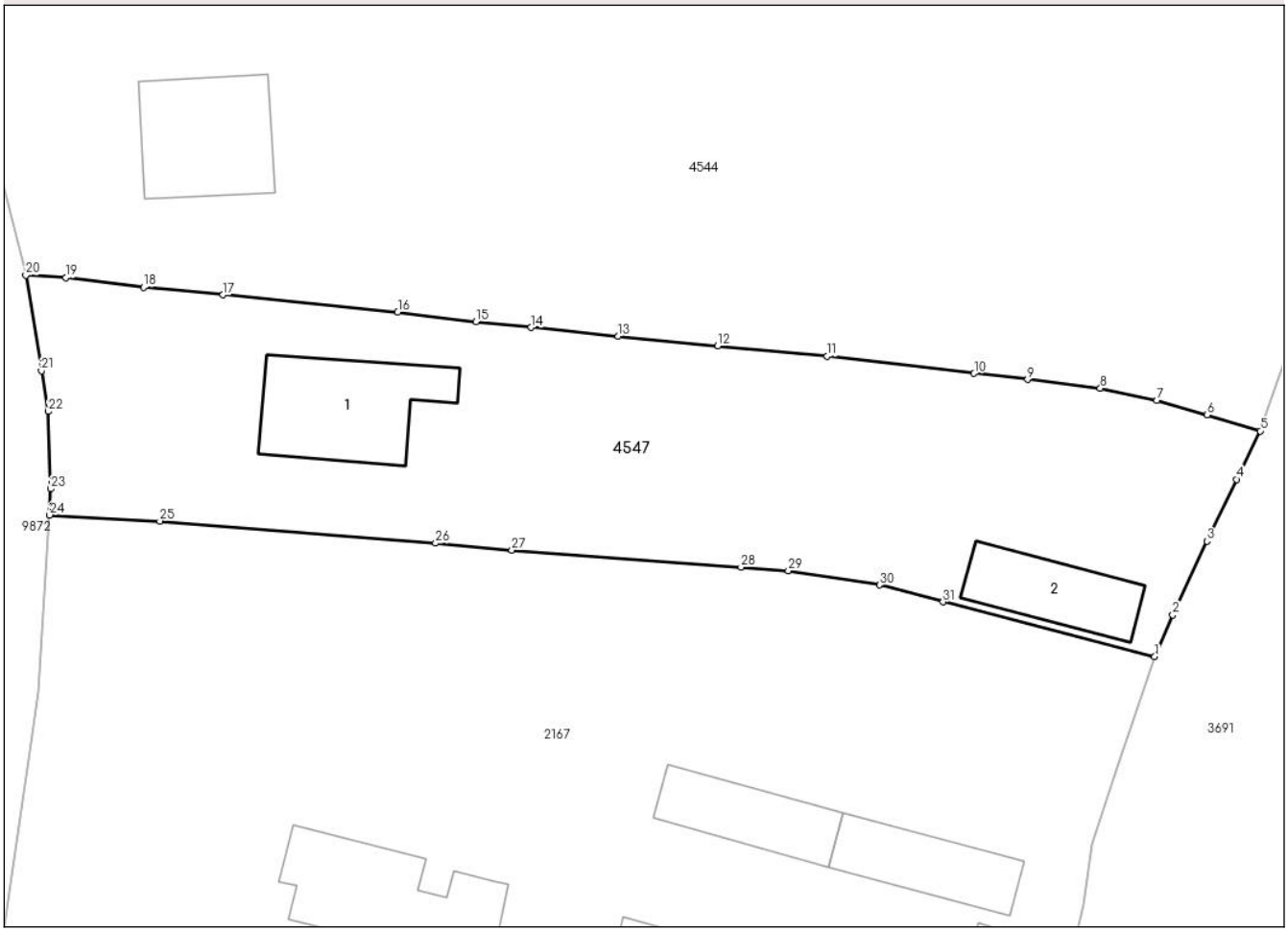

Date referitoare la teren

Crt	Categorie folosinţă	Intra vilan	Suprafaţa (mp)	Tarla	Parcelă	Nr. topo	Observaţii / Referinţe
1	curti constructii	DA	451	-	-	-	
2	arabil	DA	481	-	-	-	
3	faneata	DA	1.159	-	-	-	

Date referitoare la construcţii

Crt	Număr	Destinaţie construcţie	Supraf. (mp)	Situaţie juridică	Observaţii / Referinţe
A1.1	50845-C1	constructii de locuinte	127	Cu acte	Nr. niveluri:2; S. construita la sol:127 mp; S. construita desfasurata:242 mp; Locuinta (P+M) (Parter: 127 mp, Mansarda: 115 mp), construita in anul 2019.
A1.2		constructii anexa	81	Cu acte	Nr. niveluri:1; S. construita la sol:81 mp;

Lungime Segmente

1) Valorile lungimilor segmentelor sunt obţinute din proiecţie în plan.

Punct început	X / Y	Punct sfârşit	X / Y	Lungime segment (** (m)

Punct început	X / Y	Punct sfârşit	X / Y	Lungime segment (** (m)

Document care conține date cu caracter personal, protejat de prevederile Regulamentului (UE) nr. 679/2016 și Legii 190/2018

Punct început	X / Y	Punct sfârşit	X / Y	Lungime segment (** (m)
1	569.329,712 586.332,601	2	569.331,297 586.336,26	3.988
3	569.334,308 586.342,777	4	569.336,901 586.348,211	6.021
5	569.339,001 586.352,475	6	569.334,322 586.353,884	4.887
7	569.329,886 586.355,149	8	569.324,911 586.356,236	5.092
9	569.318,512 586.357,007	10	569.313,796 586.357,542	4.746
11	569.300,848 586.359,072	12	569.291,211 586.359,965	9.678
13	569.282,444 586.360,83	14	569.274,75 586.361,592	7.732
15	569.269,904 586.362,112	16	569.263,015 586.362,932	6.938
17	569.247,624 586.364,473	18	569.240,626 586.365,148	7.03
19	569.233,788 586.365,968	20	569.230,263 586.366,18	3.531
21	569.231,624 586.357,769	22	569.232,23 586.354,183	3.637
23	569.232,461 586.347,381	24	569.232,354 586.345,066	2.317
25	569.242,058 586.344,534	26	569.266,349 586.342,59	24.369
27	569.273,067 586.341,984	28	569.293,263 586.340,479	20.252
29	569.297,426 586.340,169	30	569.305,486 586.338,908	8.158
31	569.311,063 586.337,418	1	569.329,712 586.332,601	19.261

Punct început	X / Y	Punct sfârşit	X / Y	Lungime segment (** (m)
2	569.331,297 586.336,26	3	569.334,308 586.342,777	7.179
4	569.336,901 586.348,211	5	569.339,001 586.352,475	4.753
6	569.334,322 586.353,884	7	569.329,886 586.355,149	4.613
8	569.324,911 586.356,236	9	569.318,512 586.357,007	6.445
10	569.313,796 586.357,542	11	569.300,848 586.359,072	13.038
12	569.291,211 586.359,965	13	569.282,444 586.360,83	8.81
14	569.274,75 586.361,592	15	569.269,904 586.362,112	4.874
16	569.263,015 586.362,932	17	569.247,624 586.364,473	15.468
18	569.240,626 586.365,148	19	569.233,788 586.365,968	6.887
20	569.230,263 586.366,18	21	569.231,624 586.357,769	8.52
22	569.232,23 586.354,183	23	569.232,461 586.347,381	6.806
24	569.232,354 586.345,066	25	569.242,058 586.344,534	9.719
26	569.266,349 586.342,59	27	569.273,067 586.341,984	6.745
28	569.293,263 586.340,479	29	569.297,426 586.340,169	4.175
30	569.305,486 586.338,908	31	569.311,063 586.337,418	5.773

** Lungimile segmentelor sunt determinate în planul de proiecţie Stereo 70 şi sunt rotunjite la 1 milimetru.
*** Distanţa dintre puncte este formată din segmente cumulate ce sunt mai mici decât valoarea 1 milimetru.

Document care conține date cu caracter personal, protejat de prevederile Regulamentului (UE) nr. 679/2016 și Legii 190/2018

DATE DESPRE IMOBILUL NR. 4553

Oficiul de Cadastru şi Publicitate Imobiliară NEAMT
Biroul de Cadastru şi Publicitate Imobiliară Bicaz

A. Partea I. Descrierea imobilului

TEREN Intravilan

Adresa: Loc. Damuc, Jud. Neamt, pct. 'Damuc - Drum'

Nr. Crt	Nr cadastral Nr. topografic	Suprafaţa* (mp)	Observaţii / Referinţe
A1		953	Sector cadastral:79 Teren neimprejmuit;

B. Partea II. Proprietari şi acte

Inscrieri privitoare la dreptul de proprietate şi alte drepturi reale		Referinţe
4553 / 07/07/2023		
Act Normativ nr. 1356, din 27/12/2001 emis de GUVERNUL ROMANIEI (Adeverinta nr. 1393 din 07.07.2023, eliberata de Primaria com Damuc);		
B1	Intabulare, drept de PROPRIETATE, dobandit prin Lege, cota actuala 1/1, cota initiala 1/1	A1
	1) **COMUNA DĂMUC**, CIF:2614422, DOMENIUL PUBLIC	

C. Partea III. SARCINI .

Inscrieri privind dezmembramintele dreptului de proprietate, drepturi reale de garanţie şi sarcini	Referinţe
NU SUNT	

Document care conține date cu caracter personal, protejat de prevederile Regulamentului (UE) nr. 679/2016 și Legii 190/2018

Anexa Nr. 1 La Partea I

Teren

Nr cadastral	Suprafaţa (mp)*	Observaţii / Referinţe
	953	

* Suprafaţa este determinată in planul de proiecţie Stereo 70.

DETALII LINIARE IMOBIL

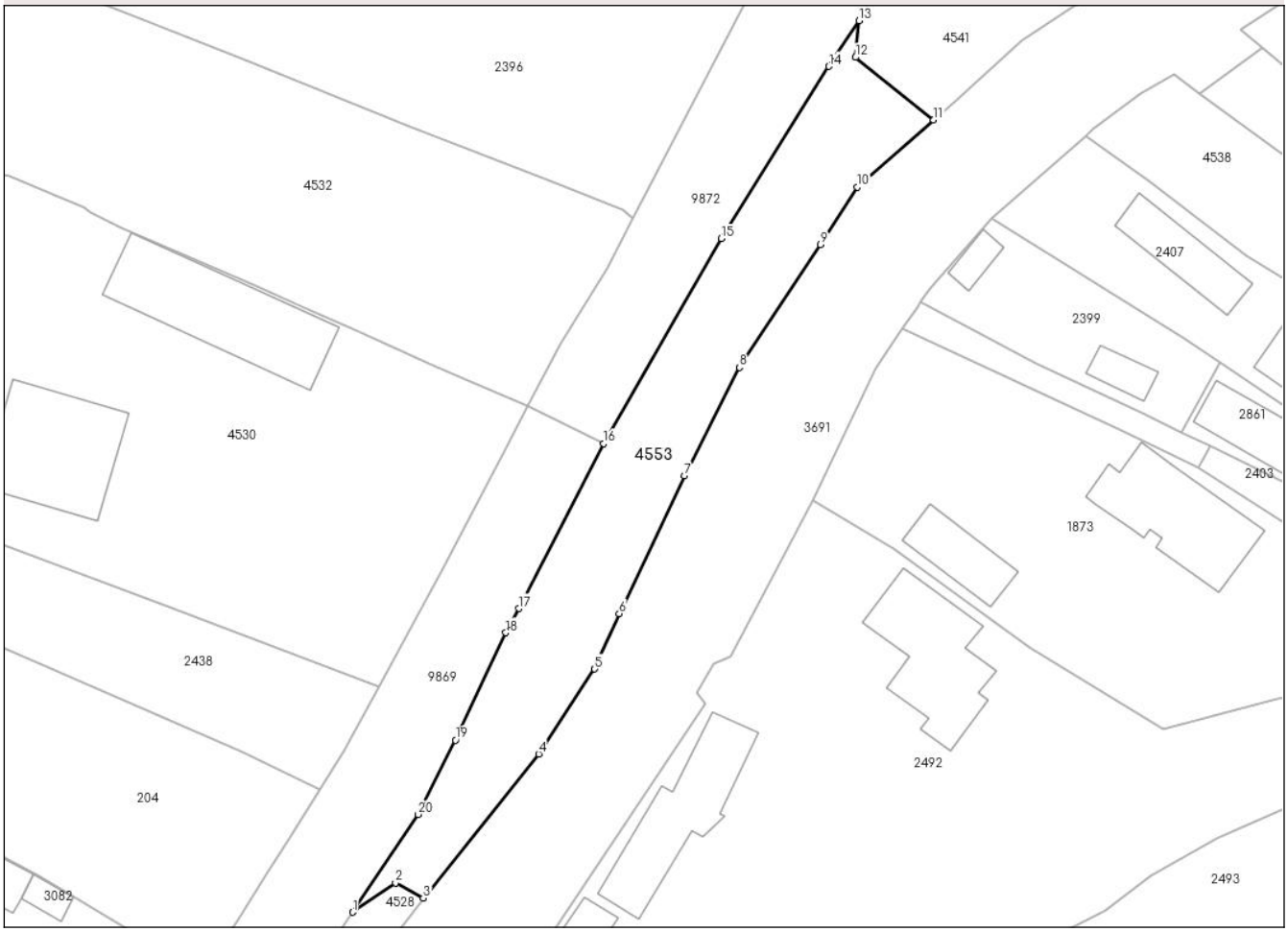

Date referitoare la teren

Crt	Categorie folosință	Intra vilan	Suprafaţa (mp)	Tarla	Parcelă	Nr. topo	Observaţii / Referinţe
1	drum	DA	953	65	2403	-	Domeniul public

Lungime Segmente

1) Valorile lungimilor segmentelor sunt obţinute din proiecţie în plan.

Punct început	X / Y	Punct sfârşit	X / Y	Lungime segment (** (m)
1	569.146,657 586.102,724	2	569.151,355 586.105,933	5.689
2	569.151,355 586.105,933	3	569.154,378 586.104,276	3.447
3	569.154,378 586.104,276	4	569.167,005 586.120,002	20.168
4	569.167,005 586.120,002	5	569.173,137 586.129,283	11.124
5	569.173,137 586.129,283	6	569.175,825 586.135,339	6.626

Document care conține date cu caracter personal, protejat de prevederile Regulamentului (UE) nr. 679/2016 și Legii 190/2018

Punct început	X / Y	Punct sfârşit	X / Y	Lungime segment (** (m)
6	569.175,825 586.135,339	7	569.182,97 586.150,391	16.662
7	569.182,97 586.150,391	8	569.188,96 586.162,227	13.265
8	569.188,96 586.162,227	9	569.197,83 586.175,656	16.094
9	569.197,83 586.175,656	10	569.201,848 586.181,938	7.457
10	569.201,848 586.181,938	11	569.210,196 586.189,265	11.107
11	569.210,196 586.189,265	12	569.201,664 586.196,096	10.93
12	569.201,664 586.196,096	13	569.202,036 586.200,104	4.025
13	569.202,036 586.200,104	14	569.198,749 586.195,115	5.974
14	569.198,749 586.195,115	15	569.186,984 586.176,289	22.2
15	569.186,984 586.176,289	16	569.174,13 586.153,919	25.8
16	569.174,13 586.153,919	17	569.164,851 586.135,885	20.281
17	569.164,851 586.135,885	18	569.163,424 586.133,254	2.993
18	569.163,424 586.133,254	19	569.157,895 586.121,522	12.97
19	569.157,895 586.121,522	20	569.153,841 586.113,407	9.071
20	569.153,841 586.113,407	1	569.146,657 586.102,724	12.874

** Lungimile segmentelor sunt determinate în planul de proiecţie Stereo 70 şi sunt rotunjite la 1 milimetru.
*** Distanţa dintre puncte este formată din segmente cumulate ce sunt mai mici decât valoarea 1 milimetru.

Document care conține date cu caracter personal, protejat de prevederile Regulamentului (UE) nr. 679/2016 și Legii 190/2018

DATE DESPRE IMOBILUL NR. 4560

Oficiul de Cadastru şi Publicitate Imobiliară NEAMT
Biroul de Cadastru şi Publicitate Imobiliară Bicaz

A. Partea I. Descrierea imobilului

TEREN Intravilan

Adresa: Loc. Damuc, Nr. 453, Jud. Neamt

Nr. Crt	Nr cadastral Nr. topografic	Suprafaţa* (mp)	Observaţii / Referinţe
A1	51129	Din acte: 6.583 Masurata: 6.029	Sector cadastral:79 Teren imprejmuit; Actualizarea constructiilor C2 si C5 cu acte

Construcţii

Crt	Nr cadastral Nr. topografic	Adresa	Observaţii / Referinţe
A1.2	51129-C2	Loc. Damuc, Nr. 453, Jud. Neamt	Nr. niveluri:1; S. construita la sol:76 mp; S. construita desfasurata:76 mp; Grajd
A1.3	51129-C3	Loc. Damuc, Nr. 453, Jud. Neamt	Nr. niveluri:1; S. construita la sol:149 mp; S. construita desfasurata:149 mp; Locuinta construita din lemn, acoperita cu tabla, compusa din 3 camere si o sala, data in folosinta in anul 1955.
A1.4	51129-C4	Loc. Damuc, Nr. 453, Jud. Neamt	Nr. niveluri:1; S. construita la sol:102 mp; S. construita desfasurata:102 mp; Locuinta construita din lemn, acoperita cu placi de azbociment, data in folosinta in anul 1987.
A1.5	51129-C5	Loc. Damuc, Nr. 453, Jud. Neamt	Nr. niveluri:1; S. construita la sol:27 mp; S. construita desfasurata:27 mp; Anexa construita din lemn, acoperita cu placi de azbociment, data in folosinta in anul 1987.

B. Partea II. Proprietari şi acte

Inscrieri privitoare la dreptul de proprietate şi alte drepturi reale		Referinţe
8571 / 28/05/2020		
Act Notarial nr. Act de alipire aut. nr. 444, din 28/05/2020 emis de NP MAMINA-CHIRIAC Adrian;		
B1	Se infiinteaza cf. 51129 a imobilului cu nr. cad. 51129/Damuc ca urmare a alipirii urmatoarelor 2 imobile: ~- nr.cad.50231\cf.50231; ~- nr.cad.51124\cf.51124;	A1
Act Administrativ nr. Dosar cadastru, din 08/08/2019 emis de PFA Popa Andrei-Tudor;		
B3	Se noteaza repozitionarea imobilului cu id. 50231 UAT Damuc	A1
	OBSERVATII: pozitie transcrisa din CF 50231/Damuc, inscrisa prin incheierea nr. 15426 din 07/08/2019;	
14882 / 03/09/2020		
Act Notarial nr. Contract de intretinere aut. nr. 759, din 02/09/2020 emis de NP MAMINA-CHIRIAC Adrian;		
B9	Intabulare, drept de PROPRIETATE, cu titlu de drept de intretinere, ca bun comun,, dobandit prin Conventie, cota actuala 1/1, cota initiala 1/1	A1, A1.3, A1.4
	1) **FOCŞA BOGDAN-ION** 2) **FOCŞA MARIA-RALUCA**, -soti	
4560 / 07/07/2023		
Act Administrativ nr. 1806, din 26/09/2023 emis de Primaria com Damuc;		
B12	Intabulare, drept de PROPRIETATE, dobandit prin Lege, cota actuala 1/1, cota initiala 1/1	A1.2, A1.5
	1) **FOCŞA BOGDAN-ION** 2) **FOCŞA MARIA-RALUCA**, -soti	

C. Partea III. SARCINI

Inscrieri privind dezmembramintele dreptului de proprietate, drepturi reale de garanţie şi sarcini		Referinţe
14882 / 03/09/2020		
Act Notarial nr. Contract de intretinere aut. nr. 759, din 02/09/2020 emis de NP MAMINA-CHIRIAC Adrian;		
C1	Intabulare, drept de UZUFRUCT VIAGER, dobandit prin Conventie, cota actuala 1/1, cota initiala 1/1	A1, A1.3, A1.4
	1) **FOCŞA ION**	

Document care conține date cu caracter personal, protejat de prevederile Regulamentului (UE) nr. 679/2016 și Legii 190/2018

Inscrieri privind dezmembramintele dreptului de proprietate, drepturi reale de garanţie şi sarcini		Referinţe
C2	Intabulare, drept de UZUFRUCT VIAGER, dobandit prin Conventie, cota actuala 1/1, cota initiala 1/1	A1.4
	1) **FOCŞA MARIA**	

Anexa Nr. 1 La Partea I

Teren

Nr cadastral	Suprafaţa (mp)*	Observaţii / Referinţe
51129	Din acte: 6.583 Masurata: 6.029	Actualizarea constructiilor C2 si C5 cu acte

* Suprafaţa este determinată in planul de proiecţie Stereo 70.

DETALII LINIARE IMOBIL

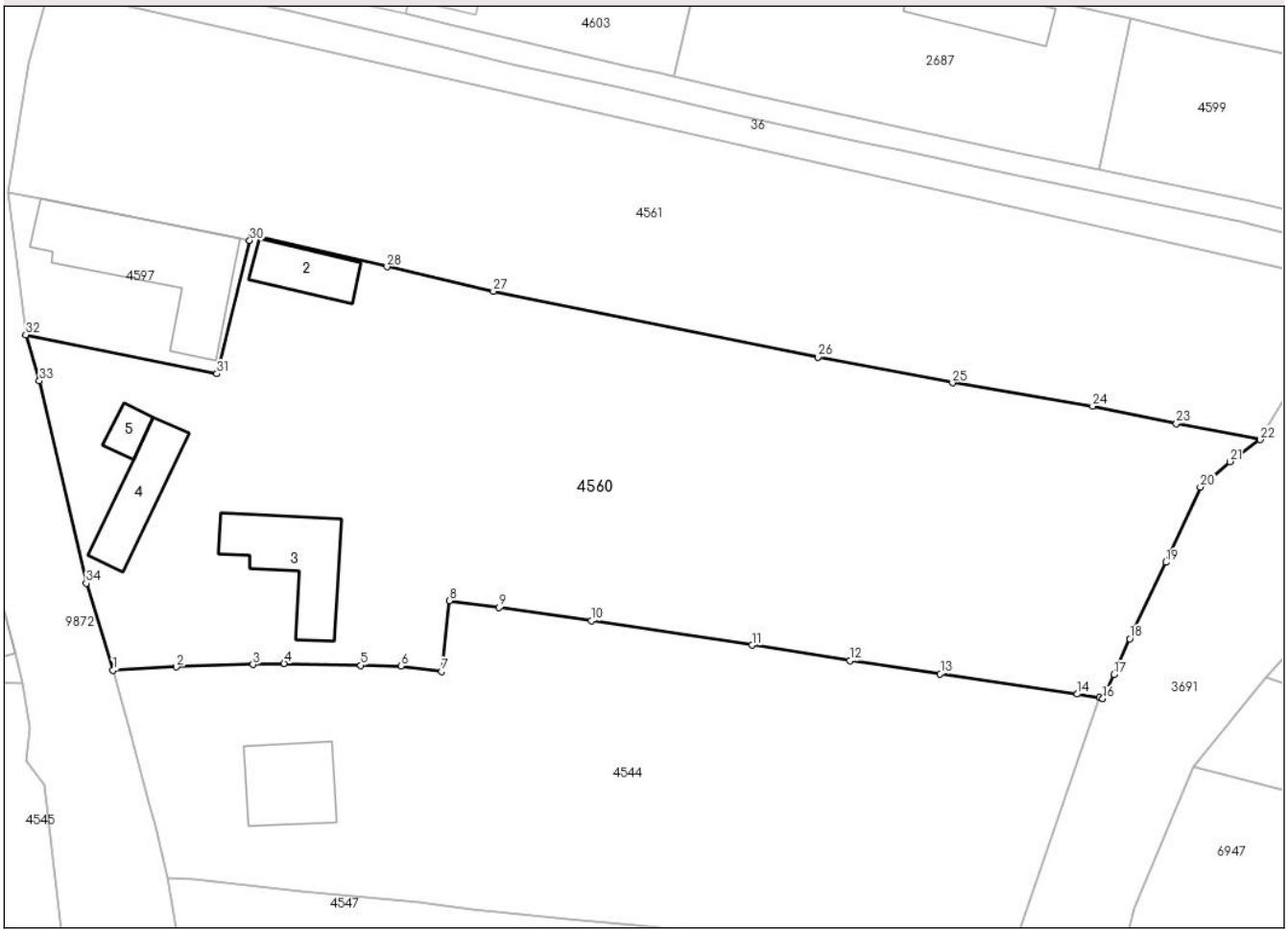

Date referitoare la teren

Crt	Categorie folosinţă	Intra vilan	Suprafaţa (mp)	Tarla	Parcelă	Nr. topo	Observaţii / Referinţe
1	curti constructii	DA	2.474	-	-	-	
2	faneata	DA	3.555	-	-	-	

Date referitoare la construcţii

Crt	Număr	Destinaţie construcţie	Supraf. (mp)	Situaţie juridică	Observaţii / Referinţe
A1.2	51129-C2	constructii anexa	76	Cu acte	Nr. niveluri:1; S. construita la sol:76 mp; S. construita desfasurata:76 mp; Grajd
A1.3	51129-C3	constructii de locuinte	149	Cu acte	Nr. niveluri:1; S. construita la sol:149 mp; S. construita desfasurata:149 mp; Locuinta construita din lemn, acoperita cu tabla, compusa din 3 camere si o sala, data in folosinta in anul 1955.
A1.4	51129-C4	constructii de locuinte	102	Cu acte	Nr. niveluri:1; S. construita la sol:102 mp; S. construita desfasurata:102 mp; Locuinta construita din lemn, acoperita cu placi de azbociment, data in folosinta in anul 1987.
A1.5	51129-C5	constructii anexa	27	Cu acte	Nr. niveluri:1; S. construita la sol:27 mp; S. construita desfasurata:27 mp; Anexa construita din lemn, acoperita cu placi de azbociment, data in folosinta in anul 1987.

Document care conține date cu caracter personal, protejat de prevederile Regulamentului (UE) nr. 679/2016 și Legii 190/2018

Lungime Segmente
1) Valorile lungimilor segmentelor sunt obţinute din proiecţie în plan.

Punct început	X / Y	Punct sfârşit	X / Y	Lungime segment (** (m)
1	569.223,138 586.393,252	2	569.231,382 586.393,667	8.254
3	569.241,385 586.393,989	4	569.245,439 586.394,118	4.056
5	569.255,419 586.393,874	6	569.260,697 586.393,796	5.279
7	569.265,999 586.393,079	8	569.266,984 586.402,301	9.274
9	569.273,447 586.401,43	10	569.285,486 586.399,682	12.165
11	569.306,477 586.396,515	12	569.319,267 586.394,524	12.944
13	569.331,021 586.392,785	14	569.348,877 586.390,13	18.052
15	569.351,781 586.389,684	16	569.352,197 586.389,533	0.443
17	569.353,645 586.392,671	18	569.355,729 586.397,361	5.132
19	569.360,434 586.407,321	20	569.364,937 586.417,149	10.81
21	569.368,773 586.420,458	22	569.372,749 586.423,318	4.898
23	569.361,82 586.425,421	24	569.350,889 586.427,665	11.159
25	569.332,615 586.430,722	26	569.315,068 586.434,088	17.867
27	569.272,745 586.442,655	28	569.258,877 586.445,866	14.235
29	569.241,131 586.449,974	30	569.240,963 586.449,292	0.702
31	569.236,672 586.431,915	32	569.211,77 586.436,981	25.412
33	569.213,522 586.430,98	34	569.219,637 586.404,588	27.091

Punct început	X / Y	Punct sfârşit	X / Y	Lungime segment (** (m)
2	569.231,382 586.393,667	3	569.241,385 586.393,989	10.008
4	569.245,439 586.394,118	5	569.255,419 586.393,874	9.983
6	569.260,697 586.393,796	7	569.265,999 586.393,079	5.35
8	569.266,984 586.402,301	9	569.273,447 586.401,43	6.521
10	569.285,486 586.399,682	11	569.306,477 586.396,515	21.229
12	569.319,267 586.394,524	13	569.331,021 586.392,785	11.882
14	569.348,877 586.390,13	15	569.351,781 586.389,684	2.938
16	569.352,197 586.389,533	17	569.353,645 586.392,671	3.456
18	569.355,729 586.397,361	19	569.360,434 586.407,321	11.015
20	569.364,937 586.417,149	21	569.368,773 586.420,458	5.066
22	569.372,749 586.423,318	23	569.361,82 586.425,421	11.129
24	569.350,889 586.427,665	25	569.332,615 586.430,722	18.528
26	569.315,068 586.434,088	27	569.272,745 586.442,655	43.181
28	569.258,877 586.445,866	29	569.241,131 586.449,974	18.215
30	569.240,963 586.449,292	31	569.236,672 586.431,915	17.899
32	569.211,77 586.436,981	33	569.213,522 586.430,98	6.252
34	569.219,637 586.404,588	1	569.223,138 586.393,252	11.864

** Lungimile segmentelor sunt determinate în planul de proiecţie Stereo 70 şi sunt rotunjite la 1 milimetru.
*** Distanţa dintre puncte este formată din segmente cumulate ce sunt mai mici decât valoarea 1 milimetru.

Document care conține date cu caracter personal, protejat de prevederile Regulamentului (UE) nr. 679/2016 și Legii 190/2018

DATE DESPRE IMOBILUL NR. 4561

Oficiul de Cadastru şi Publicitate Imobiliară NEAMT
Biroul de Cadastru şi Publicitate Imobiliară Bicaz

A. Partea I. Descrierea imobilului

TEREN Intravilan

Adresa: Loc. Damuc, Jud. Neamt, pct. 'Damuc de Sus'

Nr. Crt	Nr cadastral Nr. topografic	Suprafaţa* (mp)	Observaţii / Referinţe
A1		Din acte: 4.230 Masurata: 4.241	Sector cadastral:79 Teren imprejmuit;

B. Partea II. Proprietari şi acte

Inscrieri privitoare la dreptul de proprietate şi alte drepturi reale		Referinţe
4561 / 07/07/2023		
Act Administrativ nr. 1394, din 07/07/2023 emis de Primaria com Damuc;		
B1	Inscrierea posesiei, drept de PROPRIETATE, dobandit prin Lege, cota actuala 1/1, cota initiala 1/1	A1
	1) **MOLDOVAN EMIL** 2) **MOLDOVAN ELENA**	

C. Partea III. SARCINI .

Inscrieri privind dezmembramintele dreptului de proprietate, drepturi reale de garanţie şi sarcini	Referinţe
NU SUNT	

Anexa Nr. 1 La Partea I

Teren

Nr cadastral	Suprafaţa (mp)*	Observaţii / Referinţe
	Din acte: 4.230 Masurata: 4.241	

* Suprafaţa este determinată in planul de proiecţie Stereo 70.

DETALII LINIARE IMOBIL

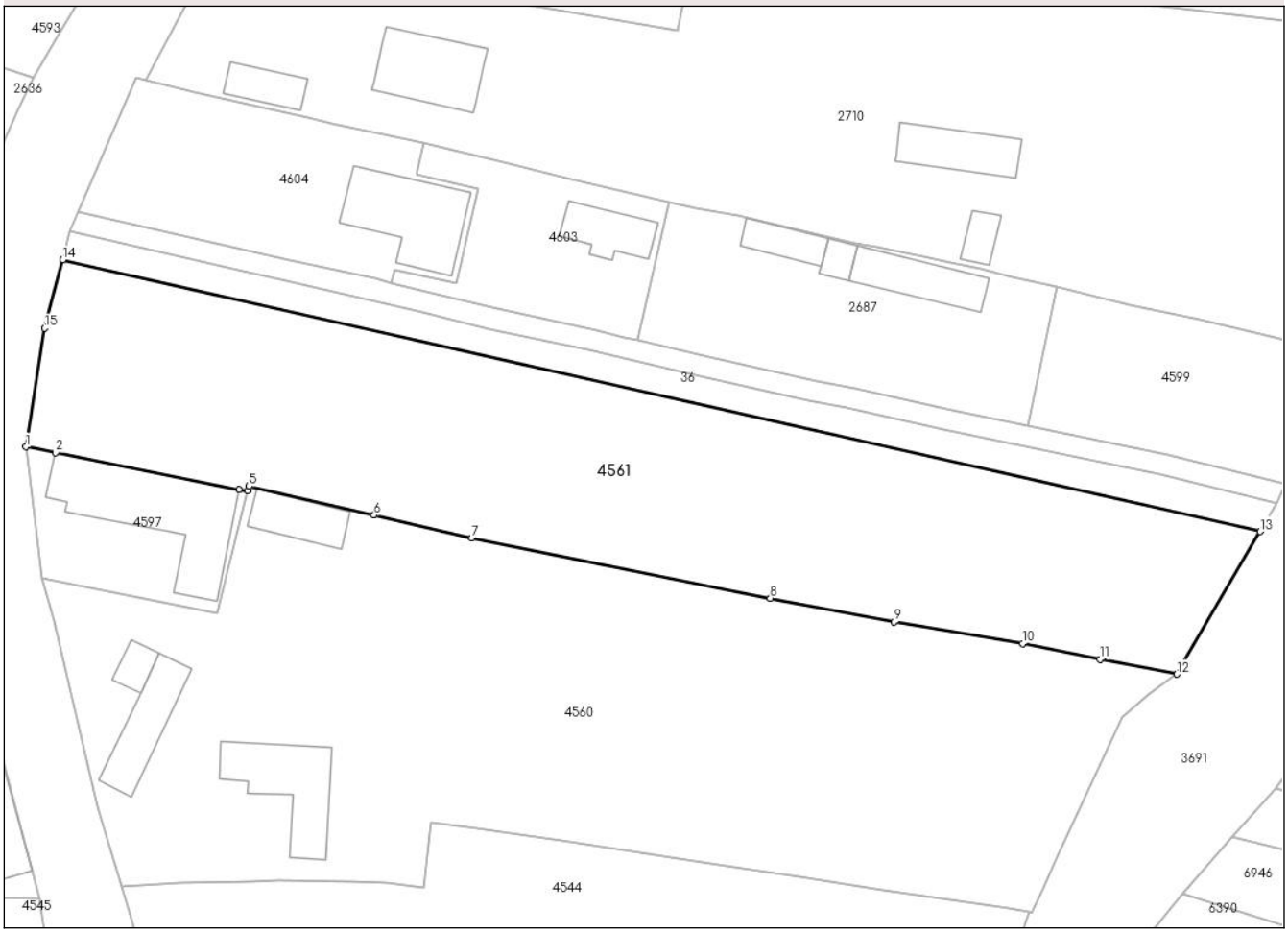

Date referitoare la teren

Crt	Categorie folosință	Intra vilan	Suprafaţa (mp)	Tarla	Parcelă	Nr. topo	Observaţii / Referinţe
1	faneata	DA	4.241	67	2447	-	

Lungime Segmente
1) Valorile lungimilor segmentelor sunt obţinute din proiecţie în plan.

Punct început	X / Y	Punct sfârşit	X / Y	Lungime segment (** (m)
1	569.209,491 586.455,565	2	569.213,688 586.454,723	4.281
2	569.213,688 586.454,723	3	569.239,727 586.449,538	26.55
3	569.239,727 586.449,538	4	569.240,963 586.449,292	1.26
4	569.240,963 586.449,292	5	569.241,131 586.449,974	0.702
5	569.241,131 586.449,974	6	569.258,877 586.445,866	18.215

Document care conține date cu caracter personal, protejat de prevederile Regulamentului (UE) nr. 679/2016 și Legii 190/2018

Punct început	X / Y	Punct sfârşit	X / Y	Lungime segment (** (m)
6	569.258,877 586.445,866	7	569.272,745 586.442,655	14.235
7	569.272,745 586.442,655	8	569.315,068 586.434,088	43.181
8	569.315,068 586.434,088	9	569.332,615 586.430,722	17.867
9	569.332,615 586.430,722	10	569.350,889 586.427,665	18.528
10	569.350,889 586.427,665	11	569.361,82 586.425,421	11.159
11	569.361,82 586.425,421	12	569.372,749 586.423,318	11.129
12	569.372,749 586.423,318	13	569.384,568 586.443,554	23.435
13	569.384,568 586.443,554	14	569.214,732 586.482,114	174.158
14	569.214,732 586.482,114	15	569.212,121 586.472,393	10.066
15	569.212,121 586.472,393	1	569.209,491 586.455,565	17.032

** Lungimile segmentelor sunt determinate în planul de proiecţie Stereo 70 şi sunt rotunjite la 1 milimetru.
*** Distanţa dintre puncte este formată din segmente cumulate ce sunt mai mici decât valoarea 1 milimetru.

Document care conține date cu caracter personal, protejat de prevederile Regulamentului (UE) nr. 679/2016 și Legii 190/2018

DATE DESPRE IMOBILUL NR. 4597

Oficiul de Cadastru şi Publicitate Imobiliară NEAMT
Biroul de Cadastru şi Publicitate Imobiliară Bicaz

A. Partea I. Descrierea imobilului

TEREN Intravilan

Adresa: Loc. Damuc, Jud. Neamt

Nr. Crt	Nr cadastral Nr. topografic	Suprafaţa* (mp)	Observaţii / Referinţe
A1	51398	Din acte: 541 Masurata: 512	Sector cadastral:79 Teren imprejmuit;

Construcţii

Crt	Nr cadastral Nr. topografic	Adresa	Observaţii / Referinţe
A1.1	51398-C1	Loc. Damuc, Jud. Neamt	Nr. niveluri:2; S. construita la sol:256 mp; S. construita desfasurata:393 mp; Sectie de fabricat brinzeturi - S. construita la sol = 256mp, la mansarda spatiu de locuit – S. construita = 137mp, edificata in anul 1999.

B. Partea II. Proprietari şi acte

Inscrieri privitoare la dreptul de proprietate şi alte drepturi reale		Referinţe
6450 / 29/03/2021		
Act Administrativ nr. Act de adjudecare, din 12/01/2009 emis de Lichidator Judiciar RDV INSOLVENTA SPRL P Nt (act administrativ nr Certificat de casatorie nr. 11 din 22.10.2005, emis de Primaria Comunei Stejaru, jud. Tulcea;hotarare judecatoreasca nr Incheiere din 12.11.2008, emis de Tribunalul Neamt - Sectia Comerciala si Contencios Administrativ in dosar nr. 4799/103/2007;act administrativ nr Certificat de atestare fiscala nr. 410 din 24.03.2021, emis de Primaria Comunei Damuc);		
B1	Intabulare, drept de PROPRIETATE, cu titlu de drept de adjudecare si drept legal, ca bun comun,, dobandit prin Adjudecare, cota actuala 1/1, cota initiala 1/1	A1, A1.1
	1) **CHERE GHEORGHE** 2) **CHERE CORINA**, -soti	

C. Partea III. SARCINI .

Inscrieri privind dezmembramintele dreptului de proprietate, drepturi reale de garanţie şi sarcini	Referinţe
NU SUNT	

Document care conține date cu caracter personal, protejat de prevederile Regulamentului (UE) nr. 679/2016 și Legii 190/2018

Anexa Nr. 1 La Partea I

Teren

Nr cadastral	Suprafaţa (mp)*	Observaţii / Referinţe
51398	Din acte: 541 Masurata: 512	

* Suprafaţa este determinată in planul de proiecţie Stereo 70.

DETALII LINIARE IMOBIL

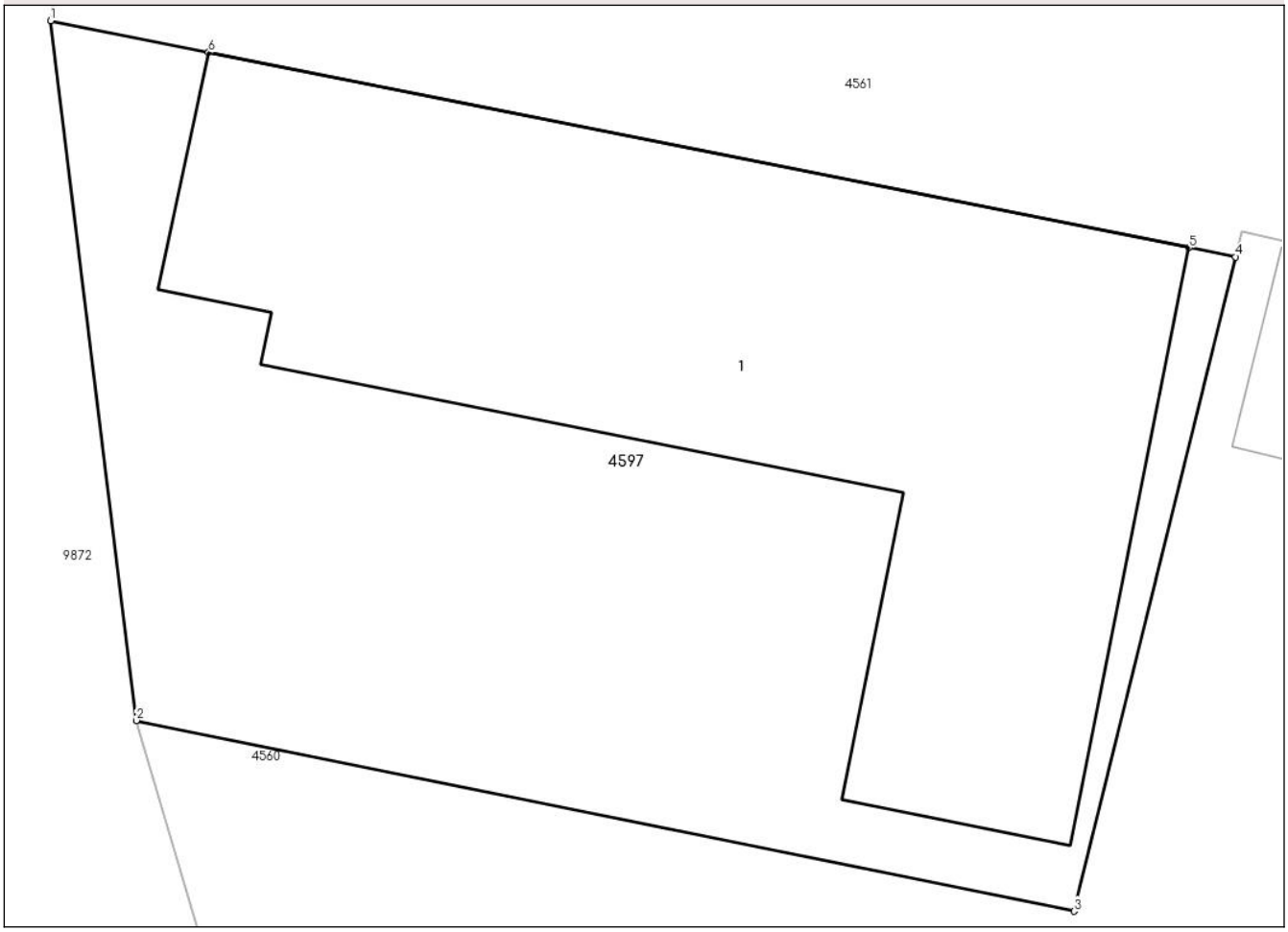

Date referitoare la teren

Crt	Categorie folosinţă	Intra vilan	Suprafaţa (mp)	Tarla	Parcelă	Nr. topo	Observaţii / Referinţe
1	curti constructii	DA	512	-	-	-	

Date referitoare la construcţii

Crt	Număr	Destinaţie construcţie	Supraf. (mp)	Situaţie juridică	Observaţii / Referinţe
A1.1	51398-C1	constructii industriale si edilitare	256	Cu acte	Nr. niveluri:2; S. construita la sol:256 mp; S. construita desfasurata:393 mp; Sectie de fabricat brinzeturi - S. construita la sol = 256mp, la mansarda spatiu de locuit – S. construita = 137mp, edificata in anul 1999.

Lungime Segmente

1) Valorile lungimilor segmentelor sunt obţinute din proiecţie în plan.

Punct început	X / Y	Punct sfârşit	X / Y	Lungime segment (** (m)
1	569.209,491 586.455,565	2	569.211,77 586.436,981	18.723
2	569.211,77 586.436,981	3	569.236,672 586.431,915	25.412

Document care conține date cu caracter personal, protejat de prevederile Regulamentului (UE) nr. 679/2016 și Legii 190/2018

Punct început	X / Y	Punct sfârşit	X / Y	Lungime segment (** (m)
3	569.236,672 586.431,915	4	569.240,963 586.449,292	17.899
4	569.240,963 586.449,292	5	569.239,727 586.449,538	1.26
5	569.239,727 586.449,538	6	569.213,688 586.454,723	26.55
6	569.213,688 586.454,723	1	569.209,491 586.455,565	4.281

** Lungimile segmentelor sunt determinate în planul de proiecţie Stereo 70 şi sunt rotunjite la 1 milimetru.
*** Distanţa dintre puncte este formată din segmente cumulate ce sunt mai mici decât valoarea 1 milimetru.

Document care conține date cu caracter personal, protejat de prevederile Regulamentului (UE) nr. 679/2016 și Legii 190/2018

DATE DESPRE IMOBILUL NR. 4599

Oficiul de Cadastru şi Publicitate Imobiliară NEAMT
Biroul de Cadastru şi Publicitate Imobiliară Bicaz

A. Partea I. Descrierea imobilului

TEREN Intravilan

Adresa: Loc. Damuc, Jud. Neamt

Nr. Crt	Nr cadastral Nr. topografic	Suprafaţa* (mp)	Observaţii / Referinţe
A1	50717	791	Sector cadastral:79 Teren neimprejmuit;

B. Partea II. Proprietari şi acte

Inscrieri privitoare la dreptul de proprietate şi alte drepturi reale		Referinţe
22920 / 30/10/2015		
Act Notarial nr. Contract de donatie aut. nr. 2128, din 28/10/2015 emis de NP Balut Maria Liliana;		
B1	Intabulare, drept de PROPRIETATEcu titlu de drept de donatie, ca bun propriu,, dobandit prin Conventie, cota actuala 1/1, cota initiala 1/1	A1
	1) **ROŞU MARIA**, -casatorita	

C. Partea III. SARCINI .

Inscrieri privind dezmembramintele dreptului de proprietate, drepturi reale de garanţie şi sarcini	Referinţe
NU SUNT	

Anexa Nr. 1 La Partea I

Teren

Nr cadastral	Suprafaţa (mp)*	Observaţii / Referinţe
50717	791	

* Suprafaţa este determinată in planul de proiecţie Stereo 70.

DETALII LINIARE IMOBIL

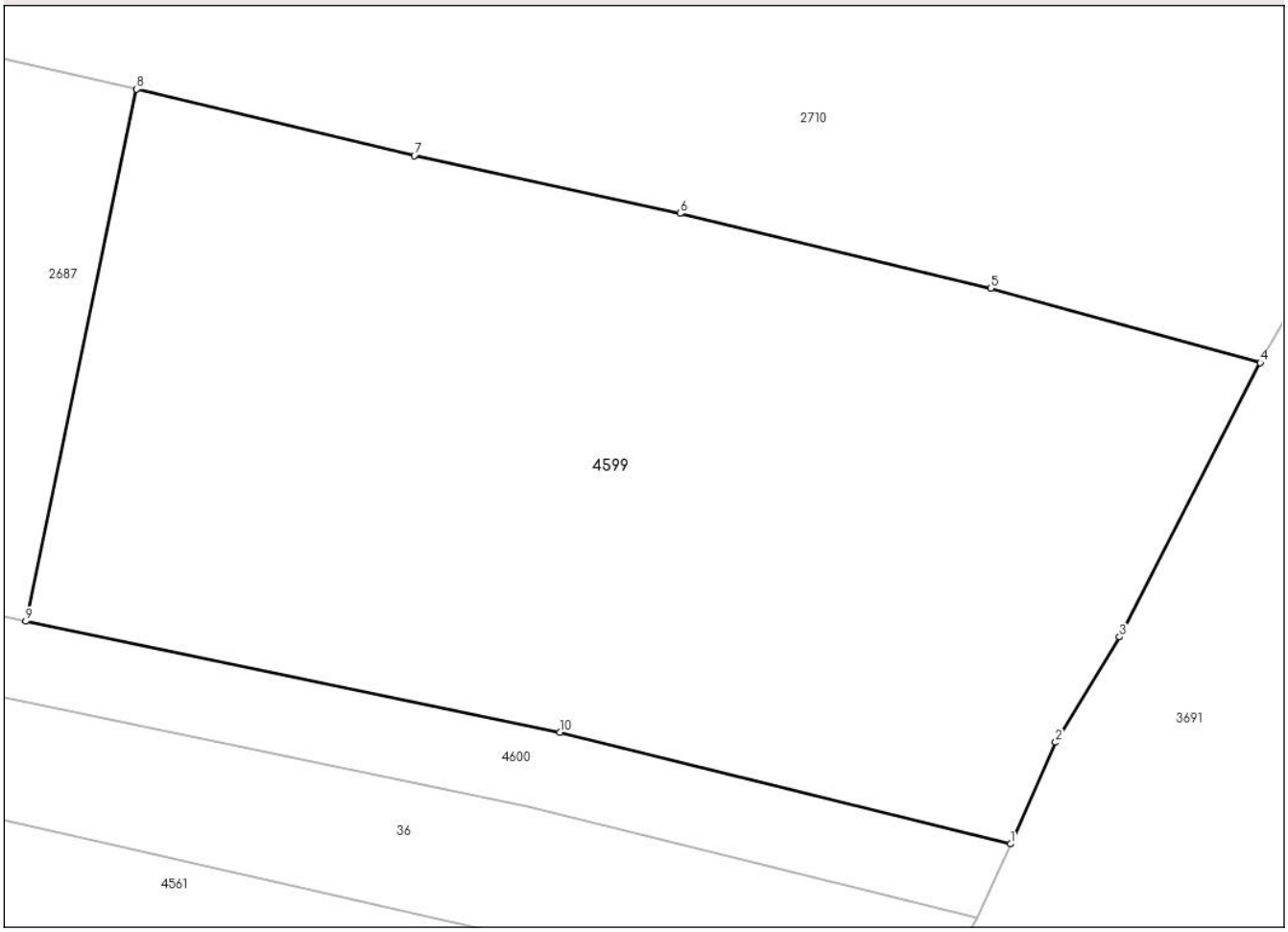

Date referitoare la teren

Crt	Categorie folosință	Intra vilan	Suprafaţa (mp)	Tarla	Parcelă	Nr. topo	Observaţii / Referinţe
1	faneata	DA	791	-	-	-	Accesul la teren se va face prin-drum acces-Oniga Ion si Oniga Ana

Lungime Segmente
1) Valorile lungimilor segmentelor sunt obţinute din proiecţie în plan.

Punct început	X / Y	Punct sfârşit	X / Y	Lungime segment (** (m)
1	569.388,124 586.450,306	2	569.389,794 586.454,058	4.107
2	569.389,794 586.454,058	3	569.392,157 586.457,954	4.557
3	569.392,157 586.457,954	4	569.397,365 586.468,087	11.393
4	569.397,365 586.468,087	5	569.387,387 586.470,834	10.349
5	569.387,387 586.470,834	6	569.375,897 586.473,604	11.819

Document care conține date cu caracter personal, protejat de prevederile Regulamentului (UE) nr. 679/2016 și Legii 190/2018

Punct început	X / Y	Punct sfârşit	X / Y	Lungime segment (** (m)
6	569.375,897 586.473,604	7	569.366,072 586.475,74	10.055
7	569.366,072 586.475,74	8	569.355,797 586.478,199	10.565
8	569.355,797 586.478,199	9	569.351,701 586.458,535	20.086
9	569.351,701 586.458,535	10	569.371,462 586.454,434	20.182
10	569.371,462 586.454,434	1	569.388,124 586.450,306	17.166

** Lungimile segmentelor sunt determinate în planul de proiecţie Stereo 70 şi sunt rotunjite la 1 milimetru.
*** Distanţa dintre puncte este formată din segmente cumulate ce sunt mai mici decât valoarea 1 milimetru.

Document care conține date cu caracter personal, protejat de prevederile Regulamentului (UE) nr. 679/2016 și Legii 190/2018

DATE DESPRE IMOBILUL NR. 4600

Oficiul de Cadastru şi Publicitate Imobiliară NEAMT
Biroul de Cadastru şi Publicitate Imobiliară Bicaz

A. Partea I. Descrierea imobilului

TEREN Intravilan

Adresa: Loc. Damuc, Jud. Neamt

Nr. Crt	Nr cadastral Nr. topografic	Suprafaţa* (mp)	Observaţii / Referinţe
A1	50714	522	Sector cadastral:79 Teren neimprejmuit;

B. Partea II. Proprietari şi acte

Inscrieri privitoare la dreptul de proprietate şi alte drepturi reale		Referinţe
22919 / 30/10/2015		
Act Notarial nr. Contract de donatie aut. nr. 2128, din 28/10/2015 emis de NP Balut Maria Liliana;		
B1	Intabulare, drept de PROPRIETATEcu titlu de drept de donatie, ca bun propriu,, dobandit prin Conventie, cota actuala 1/1, cota initiala 1/1	A1
	1) **ROŞU MARIA**, -casatorita	

C. Partea III. SARCINI .

Inscrieri privind dezmembramintele dreptului de proprietate, drepturi reale de garanţie şi sarcini	Referinţe
NU SUNT	

Anexa Nr. 1 La Partea I

Teren

Nr cadastral	Suprafaţa (mp)*	Observaţii / Referinţe
50714	522	

* Suprafaţa este determinată in planul de proiecţie Stereo 70.

DETALII LINIARE IMOBIL

Date referitoare la teren

Crt	Categorie folosință	Intra vilan	Suprafaţa (mp)	Tarla	Parcelă	Nr. topo	Observaţii / Referinţe
1	drum	DA	522	-	-	-	Asigura accesul la vecinatatile de la Nord

Lungime Segmente

1) Valorile lungimilor segmentelor sunt obţinute din proiecţie în plan.

Punct început	X / Y	Punct sfârşit	X / Y	Lungime segment (** (m)
1	569.261,32 586.478,824	2	569.259,012 586.479,388	2.376
3	569.246,976 586.482,083	4	569.216,907 586.488,97	30.848
5	569.215,677 586.486,234	6	569.239,607 586.480,654	24.572
7	569.246,322 586.479,155	8	569.265,767 586.474,614	19.968
9	569.275,117 586.472,324	10	569.289,217 586.469,264	14.428

Punct început	X / Y	Punct sfârşit	X / Y	Lungime segment (** (m)
2	569.259,012 586.479,388	3	569.246,976 586.482,083	12.334
4	569.216,907 586.488,97	5	569.215,677 586.486,234	3.0
6	569.239,607 586.480,654	7	569.246,322 586.479,155	6.88
8	569.265,767 586.474,614	9	569.275,117 586.472,324	9.626
10	569.289,217 586.469,264	11	569.305,227 586.465,504	16.446

Document care conține date cu caracter personal, protejat de prevederile Regulamentului (UE) nr. 679/2016 și Legii 190/2018

Punct început	X / Y	Punct sfârşit	X / Y	Lungime segment (** (m)
11	569.305,227 586.465,504	12	569.320,397 586.462,214	15.523
13	569.325,957 586.461,054	14	569.339,677 586.458,014	14.053
15	569.349,587 586.455,984	16	569.370,247 586.451,694	21.101
17	569.386,907 586.447,564	18	569.388,124 586.450,306	3.0
19	569.371,462 586.454,434	20	569.351,701 586.458,535	20.182
21	569.340,851 586.460,762	22	569.327,136 586.463,801	14.048
23	569.321,57 586.464,963	24	569.306,436 586.468,245	15.486
25	569.296,207 586.470,648	26	569.294,318 586.471,092	1.94
27	569.290,427 586.472,005	28	569.276,381 586.475,182	14.401
29	569.266,994 586.477,436	1	569.261,32 586.478,824	5.841

Punct început	X / Y	Punct sfârşit	X / Y	Lungime segment (** (m)
12	569.320,397 586.462,214	13	569.325,957 586.461,054	5.68
14	569.339,677 586.458,014	15	569.349,587 586.455,984	10.116
16	569.370,247 586.451,694	17	569.386,907 586.447,564	17.164
18	569.388,124 586.450,306	19	569.371,462 586.454,434	17.166
20	569.351,701 586.458,535	21	569.340,851 586.460,762	11.076
22	569.327,136 586.463,801	23	569.321,57 586.464,963	5.686
24	569.306,436 586.468,245	25	569.296,207 586.470,648	10.507
26	569.294,318 586.471,092	27	569.290,427 586.472,005	3.997
28	569.276,381 586.475,182	29	569.266,994 586.477,436	9.654

** Lungimile segmentelor sunt determinate în planul de proiecţie Stereo 70 şi sunt rotunjite la 1 milimetru.
*** Distanţa dintre puncte este formată din segmente cumulate ce sunt mai mici decât valoarea 1 milimetru.

Document care conține date cu caracter personal, protejat de prevederile Regulamentului (UE) nr. 679/2016 și Legii 190/2018

DATE DESPRE IMOBILUL NR. 4603

Oficiul de Cadastru şi Publicitate Imobiliară NEAMT
Biroul de Cadastru şi Publicitate Imobiliară Bicaz

A. Partea I. Descrierea imobilului

TEREN Intravilan

Adresa: Loc. Damuc, Jud. Neamt

Nr. Crt	Nr cadastral Nr. topografic	Suprafaţa* (mp)	Observaţii / Referinţe
A1	50713	Din acte: 738 Masurata: 604	Sector cadastral:79 Teren imprejmuit;

Construcţii

Crt	Nr cadastral Nr. topografic	Adresa	Observaţii / Referinţe
A1.1	50713-C1	Loc. Damuc, Jud. Neamt	Nr. niveluri:1; S. construita la sol:74 mp; Locuinta (P) construita in anul 1975.suprafata construita desfasurata=74mp.

B. Partea II. Proprietari şi acte

Inscrieri privitoare la dreptul de proprietate şi alte drepturi reale		Referinţe
22931 / 30/10/2015		
Act Notarial nr. Contract de vanzare aut. nr. 2130, din 28/10/2015 emis de NP BALUT MARIA LILIANA;		
B1	Intabulare, drept de PROPRIETATE, dobandit prin Conventie, cota actuala 1/1, cota initiala 1/1	A1, A1.1
	1) **ONIGA NICULIŢĂ**, -necasatorit	

C. Partea III. SARCINI .

Inscrieri privind dezmembramintele dreptului de proprietate, drepturi reale de garanţie şi sarcini	Referinţe
NU SUNT	

Document care conține date cu caracter personal, protejat de prevederile Regulamentului (UE) nr. 679/2016 și Legii 190/2018

Anexa Nr. 1 La Partea I

Teren

Nr cadastral	Suprafaţa (mp)*	Observaţii / Referinţe
50713	Din acte: 738 Masurata: 604	

* Suprafaţa este determinată in planul de proiecţie Stereo 70.

DETALII LINIARE IMOBIL

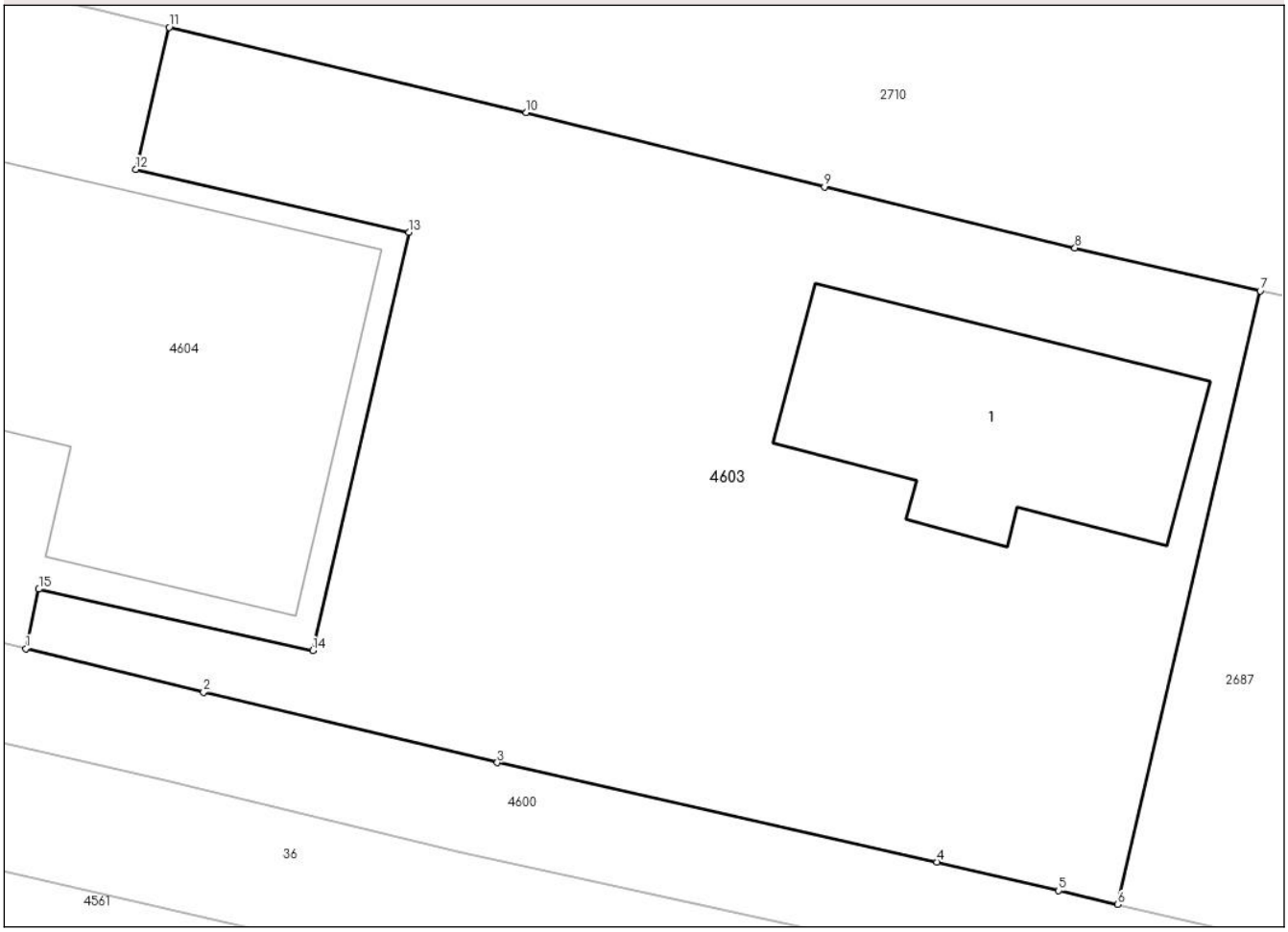

Date referitoare la teren

Crt	Categorie folosinţă	Intra vilan	Suprafaţa (mp)	Tarla	Parcelă	Nr. topo	Observaţii / Referinţe
1	curti constructii	DA	604	-	-	-	Accesul la teren se va face prin-drum acces-Oniga Ion si Oniga Ana

Date referitoare la construcţii

Crt	Număr	Destinaţie construcţie	Supraf. (mp)	Situaţie juridică	Observaţii / Referinţe
A1.1	50713-C1	constructii de locuinte	74	Cu acte	Nr. niveluri:1; S. construita la sol:74 mp; Locuinta (P) construita in anul 1975.suprafata construita desfasurata=74mp.

Lungime Segmente

1) Valorile lungimilor segmentelor sunt obţinute din proiecţie în plan.

Punct început	X / Y	Punct sfârşit	X / Y	Lungime segment (** (m)
1	569.261,32 586.478,824	2	569.266,994 586.477,436	5.841
2	569.266,994 586.477,436	3	569.276,381 586.475,182	9.654
3	569.276,381 586.475,182	4	569.290,427 586.472,005	14.401

Document care conține date cu caracter personal, protejat de prevederile Regulamentului (UE) nr. 679/2016 și Legii 190/2018

Punct început	X / Y	Punct sfârşit	X / Y	Lungime segment (** (m)
4	569.290,427 586.472,005	5	569.294,318 586.471,092	3.997
5	569.294,318 586.471,092	6	569.296,207 586.470,648	1.94
6	569.296,207 586.470,648	7	569.300,756 586.490,249	20.122
7	569.300,756 586.490,249	8	569.294,837 586.491,625	6.077
8	569.294,837 586.491,625	9	569.286,837 586.493,575	8.234
9	569.286,837 586.493,575	10	569.277,308 586.495,95	9.821
10	569.277,308 586.495,95	11	569.265,9 586.498,671	11.728
11	569.265,9 586.498,671	12	569.264,833 586.494,132	4.663
12	569.264,833 586.494,132	13	569.273,562 586.492,126	8.957
13	569.273,562 586.492,126	14	569.270,491 586.478,764	13.71
14	569.270,491 586.478,764	15	569.261,735 586.480,724	8.973
15	569.261,735 586.480,724	1	569.261,32 586.478,824	1.945

** Lungimile segmentelor sunt determinate în planul de proiecţie Stereo 70 şi sunt rotunjite la 1 milimetru.
*** Distanţa dintre puncte este formată din segmente cumulate ce sunt mai mici decât valoarea 1 milimetru.

Document care conține date cu caracter personal, protejat de prevederile Regulamentului (UE) nr. 679/2016 și Legii 190/2018

DATE DESPRE IMOBILUL NR. 4604

Oficiul de Cadastru şi Publicitate Imobiliară NEAMT
Biroul de Cadastru şi Publicitate Imobiliară Bicaz

A. Partea I. Descrierea imobilului

TEREN Intravilan

Adresa: Loc. Damuc, Jud. Neamt

Nr. Crt	Nr cadastral Nr. topografic	Suprafaţa* (mp)	Observaţii / Referinţe
A1	50722	Din acte: 835 Masurata: 1.007	Sector cadastral:79 Teren imprejmuit; Actualizare cu constructia C1 (P+M)

Construcţii

Crt	Nr cadastral Nr. topografic	Adresa	Observaţii / Referinţe
A1.1		Loc. Damuc, Jud. Neamt	Nr. niveluri:2; S. construita la sol:173 mp; P+M

B. Partea II. Proprietari şi acte

Inscrieri privitoare la dreptul de proprietate şi alte drepturi reale		Referinţe
22932 / 30/10/2015		
Act Notarial nr. Contract de vanzare aut. nr. 2129, din 28/10/2015 emis de NP BALUT MARIA LILIANA;		
B1	Intabulare, drept de PROPRIETATE, dobandit prin Conventie, cota actuala 1/1, cota initiala 1/1	A1
	1) **ONIGA ELENA**, -necasatorita	
4604 / 07/07/2023		
Act Administrativ nr. 1806, din 26/09/2023 emis de Primaria com Damuc;		
B2	Intabulare, drept de PROPRIETATE, dobandit prin Lege, cota actuala 1/1, cota initiala 1/1	A1.1
	1) **ONIGA ELENA**, -necasatorita	

C. Partea III. SARCINI .

Inscrieri privind dezmembramintele dreptului de proprietate, drepturi reale de garanţie şi sarcini	Referinţe
NU SUNT	

Document care conține date cu caracter personal, protejat de prevederile Regulamentului (UE) nr. 679/2016 și Legii 190/2018

Anexa Nr. 1 La Partea I

Teren

Nr cadastral	Suprafaţa (mp)*	Observaţii / Referinţe
50722	Din acte: 835 Masurata: 1.007	Actualizare cu constructia C1 (P+M)

* Suprafaţa este determinată in planul de proiecţie Stereo 70.

DETALII LINIARE IMOBIL

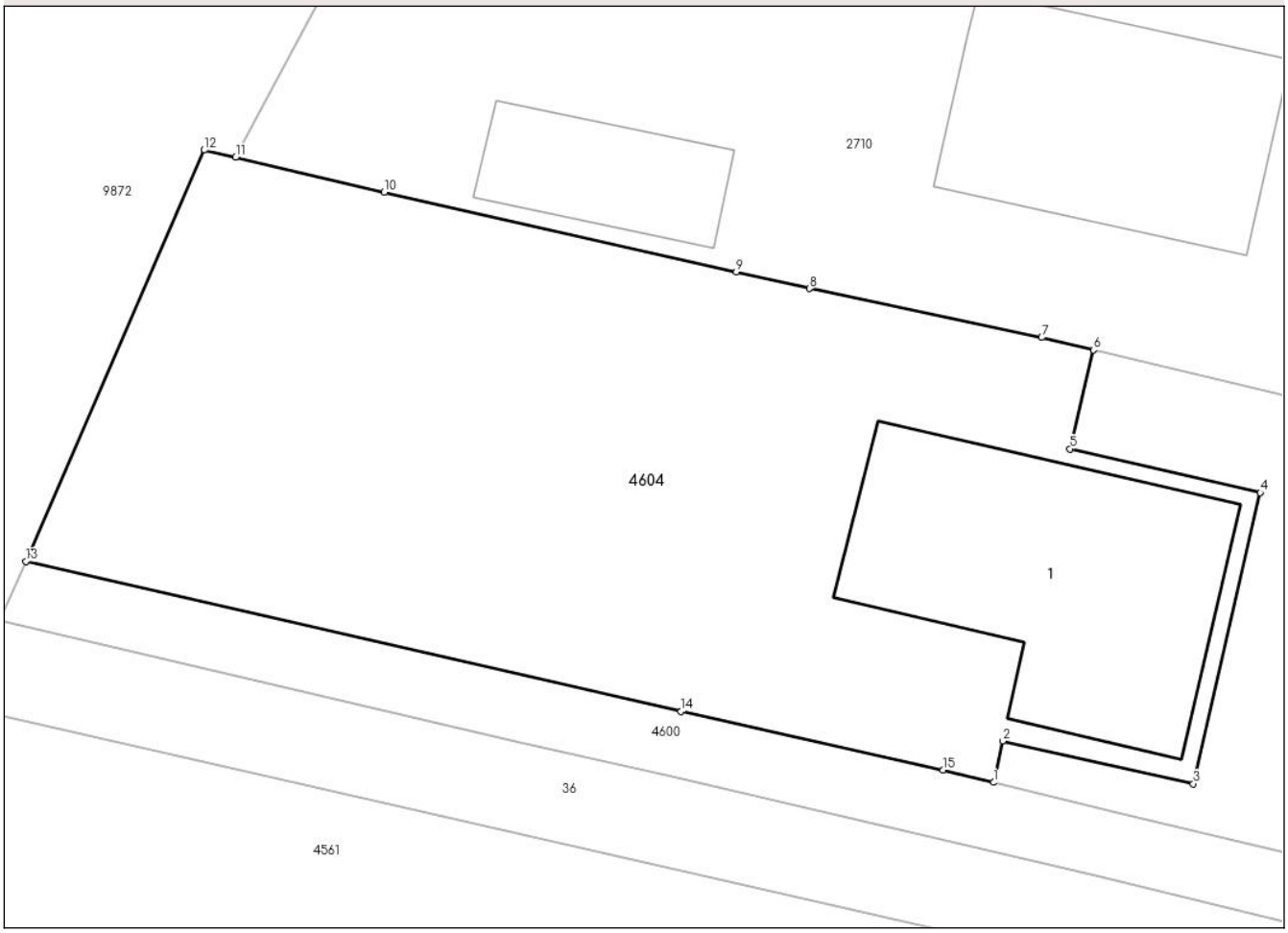

Date referitoare la teren

Crt	Categorie folosinţă	Intra vilan	Suprafaţa (mp)	Tarla	Parcelă	Nr. topo	Observaţii / Referinţe
1	curti constructii	DA	407	-	-	-	
2	faneata	DA	600	-	-	-	

Date referitoare la construcţii

Crt	Număr	Destinaţie construcţie	Supraf. (mp)	Situaţie juridică	Observaţii / Referinţe
A1.1		constructii de locuinte	173	Cu acte	Nr. niveluri:2; S. construita la sol:173 mp; P+M

Lungime Segmente
1) Valorile lungimilor segmentelor sunt obţinute din proiecţie în plan.

Punct început	X / Y	Punct sfârşit	X / Y	Lungime segment (** (m)
1	569.261,32 586.478,824	2	569.261,735 586.480,724	1.945
2	569.261,735 586.480,724	3	569.270,491 586.478,764	8.973

Document care conține date cu caracter personal, protejat de prevederile Regulamentului (UE) nr. 679/2016 și Legii 190/2018

Punct început	X / Y	Punct sfârşit	X / Y	Lungime segment (** (m)
3	569.270,491 586.478,764	4	569.273,562 586.492,126	13.71
4	569.273,562 586.492,126	5	569.264,833 586.494,132	8.957
5	569.264,833 586.494,132	6	569.265,9 586.498,671	4.663
6	569.265,9 586.498,671	7	569.263,525 586.499,242	2.443
7	569.263,525 586.499,242	8	569.252,877 586.501,493	10.883
8	569.252,877 586.501,493	9	569.249,517 586.502,254	3.445
9	569.249,517 586.502,254	10	569.233,357 586.505,909	16.568
10	569.233,357 586.505,909	11	569.226,523 586.507,508	7.019
11	569.226,523 586.507,508	12	569.225,087 586.507,844	1.475
12	569.225,087 586.507,844	13	569.216,907 586.488,97	20.57
13	569.216,907 586.488,97	14	569.246,976 586.482,083	30.848
14	569.246,976 586.482,083	15	569.259,012 586.479,388	12.334
15	569.259,012 586.479,388	1	569.261,32 586.478,824	2.376

** Lungimile segmentelor sunt determinate în planul de proiecţie Stereo 70 şi sunt rotunjite la 1 milimetru.
*** Distanţa dintre puncte este formată din segmente cumulate ce sunt mai mici decât valoarea 1 milimetru.

Document care conține date cu caracter personal, protejat de prevederile Regulamentului (UE) nr. 679/2016 și Legii 190/2018

DATE DESPRE IMOBILUL NR. 4621

Oficiul de Cadastru şi Publicitate Imobiliară NEAMT
Biroul de Cadastru şi Publicitate Imobiliară Bicaz

A. Partea I. Descrierea imobilului

TEREN Intravilan

Adresa: Loc. Damuc, Jud. Neamt

Nr. Crt	Nr cadastral Nr. topografic	Suprafaţa* (mp)	Observaţii / Referinţe
A1	51502	Din acte: 1.584 Masurata: 1.592	Sector cadastral:79 Teren imprejmuit;

B. Partea II. Proprietari şi acte

Inscrieri privitoare la dreptul de proprietate şi alte drepturi reale		Referinţe
3317 / 11/02/2022		
Act Notarial nr. Contract de vanzare aut. nr. 350, din 11/02/2022 emis de NP FLOAREŞ Anca;		
B1	Intabulare, drept de PROPRIETATE, cu titlu de drept de cumparare, ca bun comun,, dobandit prin Conventie, cota actuala 1/1, cota initiala 1/1	A1
	1) **MOLDOVAN CRISTIAN** 2) **MOLDOVAN VERGINIA**, -soti	

C. Partea III. SARCINI .

Inscrieri privind dezmembramintele dreptului de proprietate, drepturi reale de garanţie şi sarcini	Referinţe
NU SUNT	

Document care conține date cu caracter personal, protejat de prevederile Regulamentului (UE) nr. 679/2016 și Legii 190/2018

Anexa Nr. 1 La Partea I

Teren

Nr cadastral	Suprafaţa (mp)*	Observaţii / Referinţe
51502	Din acte: 1.584 Masurata: 1.592	

* Suprafaţa este determinată in planul de proiecţie Stereo 70.

DETALII LINIARE IMOBIL

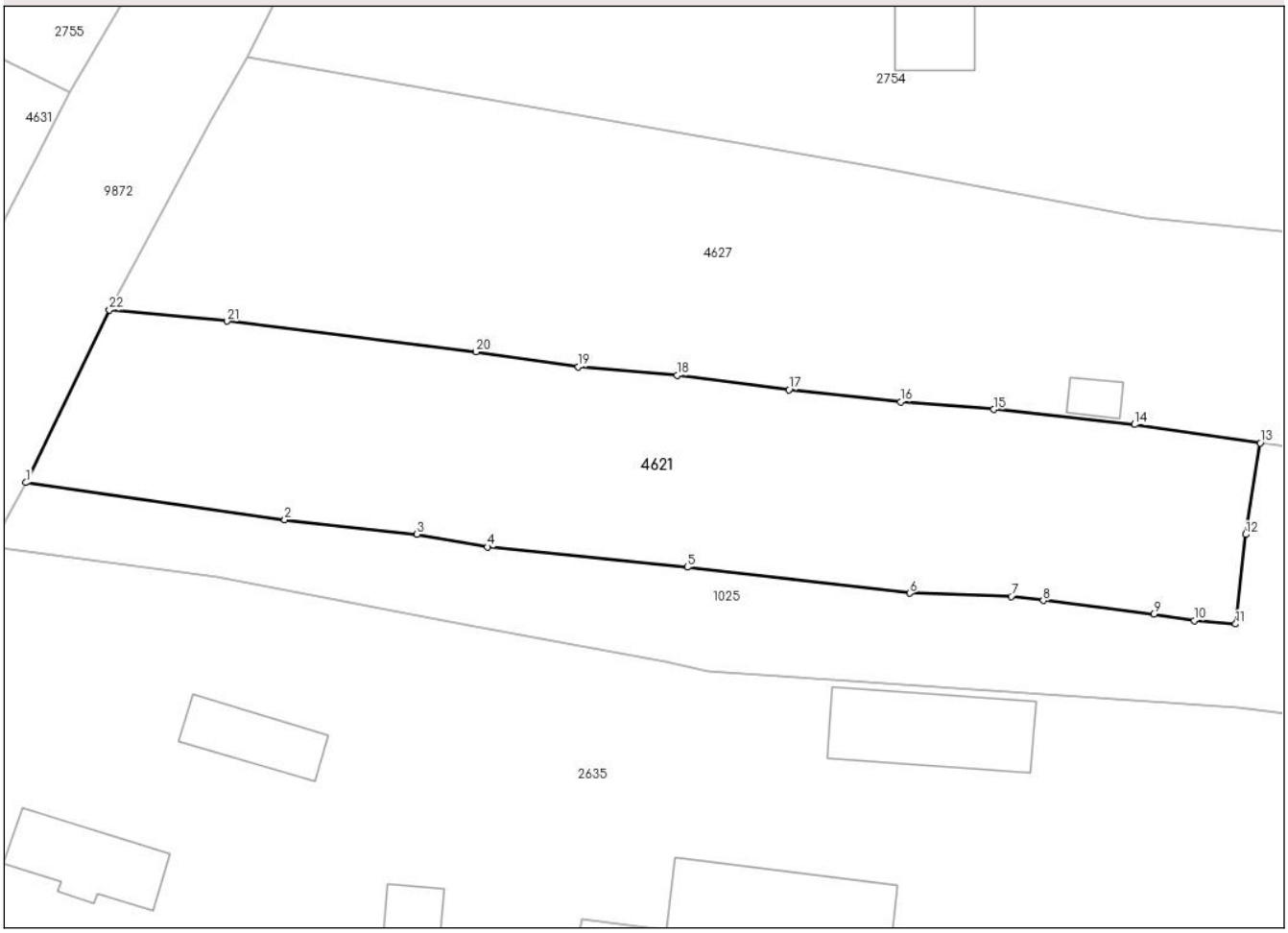

Date referitoare la teren

Crt	Categorie folosinţă	Intra vilan	Suprafaţa (mp)	Tarla	Parcelă	Nr. topo	Observaţii / Referinţe
1	faneata	DA	1.592	-	-	-	

Lungime Segmente

1) Valorile lungimilor segmentelor sunt obţinute din proiecţie în plan.

Punct început	X / Y	Punct sfârşit	X / Y	Lungime segment (** (m)
1	569.257,317 586.562,859	2	569.279,195 586.559,707	22.104
3	569.290,353 586.558,494	4	569.296,336 586.557,424	6.078
5	569.313,215 586.555,709	6	569.332,022 586.553,51	18.935
7	569.340,598 586.553,231	8	569.343,305 586.552,894	2.728
9	569.352,64 586.551,737	10	569.356,078 586.551,202	3.479

Punct început	X / Y	Punct sfârşit	X / Y	Lungime segment (** (m)
2	569.279,195 586.559,707	3	569.290,353 586.558,494	11.224
4	569.296,336 586.557,424	5	569.313,215 586.555,709	16.966
6	569.332,022 586.553,51	7	569.340,598 586.553,231	8.581
8	569.343,305 586.552,894	9	569.352,64 586.551,737	9.406
10	569.356,078 586.551,202	11	569.359,565 586.550,908	3.499

Document care conține date cu caracter personal, protejat de prevederile Regulamentului (UE) nr. 679/2016 și Legii 190/2018

Punct început	X / Y	Punct sfârşit	X / Y	Lungime segment (** (m)
11	569.359,565 586.550,908	12	569.360,405 586.558,474	7.612
13	569.361,647 586.566,211	14	569.351,03 586.567,764	10.73
15	569.339,111 586.569,043	16	569.331,249 586.569,694	7.889
17	569.321,812 586.570,704	18	569.312,355 586.571,917	9.534
19	569.304,016 586.572,656	20	569.295,373 586.573,915	8.734
21	569.274,324 586.576,509	22	569.264,376 586.577,459	9.993

Punct început	X / Y	Punct sfârşit	X / Y	Lungime segment (** (m)
12	569.360,405 586.558,474	13	569.361,647 586.566,211	7.836
14	569.351,03 586.567,764	15	569.339,111 586.569,043	11.987
16	569.331,249 586.569,694	17	569.321,812 586.570,704	9.491
18	569.312,355 586.571,917	19	569.304,016 586.572,656	8.372
20	569.295,373 586.573,915	21	569.274,324 586.576,509	21.208
22	569.264,376 586.577,459	1	569.257,317 586.562,859	16.217

**** Lungimile segmentelor sunt determinate în planul de proiecţie Stereo 70 şi sunt rotunjite la 1 milimetru.**
***** Distanţa dintre puncte este formată din segmente cumulate ce sunt mai mici decât valoarea 1 milimetru.**

Document care conține date cu caracter personal, protejat de prevederile Regulamentului (UE) nr. 679/2016 și Legii 190/2018

DATE DESPRE IMOBILUL NR. 4627

Oficiul de Cadastru şi Publicitate Imobiliară NEAMT
Biroul de Cadastru şi Publicitate Imobiliară Bicaz

A. Partea I. Descrierea imobilului

TEREN Intravilan

Adresa: Loc. Damuc, Jud. Neamt, pct. 'Damuc de Sus'

Nr. Crt	Nr cadastral Nr. topografic	Suprafaţa* (mp)	Observaţii / Referinţe
A1		3.027	Sector cadastral:79 Teren neimprejmuit;

Construcţii

Crt	Nr cadastral Nr. topografic	Adresa	Observaţii / Referinţe
A1.1		Loc. Damuc, Jud. Neamt	Nr. niveluri:1; S. construita la sol:13 mp;

B. Partea II. Proprietari şi acte

Inscrieri privitoare la dreptul de proprietate şi alte drepturi reale		Referinţe
4627 / 28/07/2023		
Act Administrativ nr. 1551, din 28/07/2023 emis de Primaria Comunei Damuc;		
B1	Inscrierea posesiei, drept de PROPRIETATE, dobandit prin Lege, cota actuala 1/1, cota initiala 1/1	A1
	1) **GÂRBULEŢ ELENA** 2) **GÂRBULEŢ GAVRIL**, DECEDAT DEFUNCT:Da	
Act Administrativ nr. 1806, din 26/09/2023 emis de Primaria Comunei Damuc;		
B2	Intabulare, drept de PROPRIETATE, dobandit prin Lege, cota actuala 1/1, cota initiala 1/1	A1.1
	1) **GÂRBULEŢ ELENA** 2) **GÂRBULEŢ GAVRIL**, DECEDAT DEFUNCT:Da	

C. Partea III. SARCINI .

Inscrieri privind dezmembramintele dreptului de proprietate, drepturi reale de garanţie şi sarcini	Referinţe
NU SUNT	

Document care conține date cu caracter personal, protejat de prevederile Regulamentului (UE) nr. 679/2016 și Legii 190/2018

Anexa Nr. 1 La Partea I

Teren

Nr cadastral	Suprafaţa (mp)*	Observaţii / Referinţe
	3.027	

* Suprafaţa este determinată in planul de proiecţie Stereo 70.

DETALII LINIARE IMOBIL

Date referitoare la teren

Crt	Categorie folosință	Intra vilan	Suprafaţa (mp)	Tarla	Parcelă	Nr. topo	Observaţii / Referinţe
1	faneata	DA	2.523	67	2459; 2460; 2461; 2462; 2463	-	
2	arabil	DA	504	67	2460; 2461	-	

Date referitoare la construcţii

Crt	Număr	Destinaţie construcţie	Supraf. (mp)	Situaţie juridică	Observaţii / Referinţe
A1.1		constructii anexa	13	Cu acte	Nr. niveluri:1; S. construita la sol:13 mp;

Lungime Segmente

1) Valorile lungimilor segmentelor sunt obţinute din proiecţie în plan.

Punct început	X / Y	Punct sfârşit	X / Y	Lungime segment (** (m)
1	569.423,135 586.576,466	2	569.419,134 586.576,852	4.02
3	569.395,427 586.580,569	4	569.382,437 586.582,26	13.1
5	569.351,948 586.585,276	6	569.329,246 586.589,545	23.1

Punct început	X / Y	Punct sfârşit	X / Y	Lungime segment (** (m)
2	569.419,134 586.576,852	3	569.395,427 586.580,569	23.997
4	569.382,437 586.582,26	5	569.351,948 586.585,276	30.638
6	569.329,246 586.589,545	7	569.292,863 586.595,852	36.926

Document care conține date cu caracter personal, protejat de prevederile Regulamentului (UE) nr. 679/2016 și Legii 190/2018

Punct început	X / Y	Punct sfârşit	X / Y	Lungime segment (** (m)
7	569.292,863 586.595,852	8	569.276,019 586.598,847	17.108
9	569.272,904 586.593,266	10	569.264,376 586.577,459	17.961
11	569.274,324 586.576,509	12	569.295,373 586.573,915	21.208
13	569.304,016 586.572,656	14	569.312,355 586.571,917	8.372
15	569.321,812 586.570,704	16	569.331,249 586.569,694	9.491
17	569.339,111 586.569,043	18	569.351,03 586.567,764	11.987
19	569.361,647 586.566,211	20	569.375,938 586.564,184	14.434
21	569.397,092 586.560,948	22	569.405,775 586.559,824	8.755
23	569.413,641 586.558,355	24	569.418,562 586.557,496	4.995
25	569.422,941 586.556,363	26	569.423,467 586.569,933	13.58

Punct început	X / Y	Punct sfârşit	X / Y	Lungime segment (** (m)
8	569.276,019 586.598,847	9	569.272,904 586.593,266	6.391
10	569.264,376 586.577,459	11	569.274,324 586.576,509	9.993
12	569.295,373 586.573,915	13	569.304,016 586.572,656	8.734
14	569.312,355 586.571,917	15	569.321,812 586.570,704	9.534
16	569.331,249 586.569,694	17	569.339,111 586.569,043	7.889
18	569.351,03 586.567,764	19	569.361,647 586.566,211	10.73
20	569.375,938 586.564,184	21	569.397,092 586.560,948	21.4
22	569.405,775 586.559,824	23	569.413,641 586.558,355	8.002
24	569.418,562 586.557,496	25	569.422,941 586.556,363	4.523
26	569.423,467 586.569,933	1	569.423,135 586.576,466	6.541

** Lungimile segmentelor sunt determinate în planul de proiecţie Stereo 70 şi sunt rotunjite la 1 milimetru.
*** Distanţa dintre puncte este formată din segmente cumulate ce sunt mai mici decât valoarea 1 milimetru.

Document care conține date cu caracter personal, protejat de prevederile Regulamentului (UE) nr. 679/2016 și Legii 190/2018

DATE DESPRE IMOBILUL NR. 4635

Oficiul de Cadastru şi Publicitate Imobiliară NEAMT
Biroul de Cadastru şi Publicitate Imobiliară Bicaz

A. Partea I. Descrierea imobilului

TEREN Intravilan

Adresa: Loc. Damuc, Jud. Neamt, pct. 'Damuc'

Nr. Crt	Nr cadastral Nr. topografic	Suprafaţa* (mp)	Observaţii / Referinţe
A1		1.522	Sector cadastral:79 Teren imprejmuit;

Construcţii

Crt	Nr cadastral Nr. topografic	Adresa	Observaţii / Referinţe
A1.1		Loc. Damuc, Jud. Neamt	Nr. niveluri:1; S. construita la sol:50 mp;
A1.2		Loc. Damuc, Jud. Neamt	Nr. niveluri:1; S. construita la sol:36 mp;

B. Partea II. Proprietari şi acte

Inscrieri privitoare la dreptul de proprietate şi alte drepturi reale		Referinţe
4635 / 07/07/2023		
Act Administrativ nr. 1395, din 07/07/2023 emis de Primaria com Damuc;		
B1	Inscrierea posesiei, drept de PROPRIETATE, dobandit prin Lege, cota actuala 1/1, cota initiala 1/1	A1
	1) **ȚEPEȘ ILEANA**	
Act Administrativ nr. 1806, din 26/09/2023 emis de Primaria com Damuc;		
B2	Intabulare, drept de PROPRIETATE, dobandit prin Lege, cota actuala 1/1, cota initiala 1/1	A1.1, A1.2
	1) **ȚEPEȘ ILEANA**	

C. Partea III. SARCINI .

Inscrieri privind dezmembramintele dreptului de proprietate, drepturi reale de garanţie şi sarcini	Referinţe
NU SUNT	

Document care conține date cu caracter personal, protejat de prevederile Regulamentului (UE) nr. 679/2016 și Legii 190/2018

Anexa Nr. 1 La Partea I

Teren

Nr cadastral	Suprafaţa (mp)*	Observaţii / Referinţe
	1.522	

* Suprafaţa este determinată in planul de proiecţie Stereo 70.

DETALII LINIARE IMOBIL

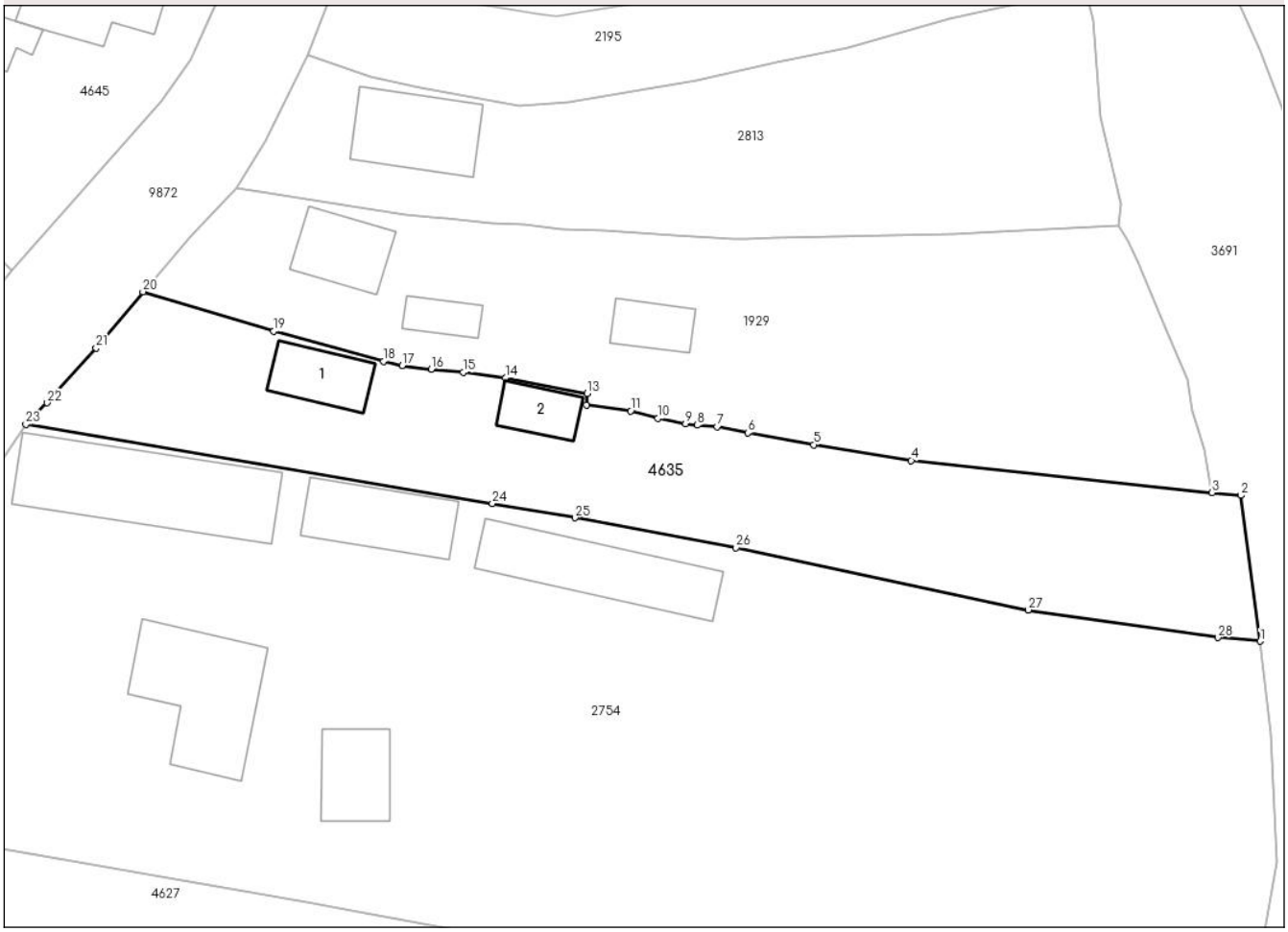

Date referitoare la teren

Crt	Categorie folosință	Intra vilan	Suprafaţa (mp)	Tarla	Parcelă	Nr. topo	Observaţii / Referinţe
1	curti constructii	DA	662	67	2466	-	
2	faneata	DA	860	67	2467; 2468	-	

Date referitoare la construcţii

Crt	Număr	Destinaţie construcţie	Supraf. (mp)	Situaţie juridică	Observaţii / Referinţe
A1.1		constructii de locuinte	50	Cu acte	Nr. niveluri:1; S. construita la sol:50 mp;
A1.2		constructii anexa	36	Cu acte	Nr. niveluri:1; S. construita la sol:36 mp;

Lungime Segmente

1) Valorile lungimilor segmentelor sunt obţinute din proiecţie în plan.

Punct început	X / Y	Punct sfârşit	X / Y	Lungime segment (** (m)
1	569.424,604 586.615,595	2	569.422,649 586.630,157	14.693
3	569.419,789 586.630,429	4	569.389,694 586.633,652	30.267

Punct început	X / Y	Punct sfârşit	X / Y	Lungime segment (** (m)
2	569.422,649 586.630,157	3	569.419,789 586.630,429	2.873
4	569.389,694 586.633,652	5	569.379,958 586.635,218	9.861

Document care conține date cu caracter personal, protejat de prevederile Regulamentului (UE) nr. 679/2016 și Legii 190/2018

Punct început	X / Y	Punct sfârşit	X / Y	Lungime segment (** (m)
5	569.379,958 586.635,218	6	569.373,356 586.636,398	6.707
7	569.370,3 586.637,013	8	569.368,296 586.637,182	2.011
9	569.367,139 586.637,32	10	569.364,367 586.637,848	2.822
11	569.361,653 586.638,587	12	569.357,256 586.639,178	4.437
13	569.357,289 586.640,349	14	569.349,111 586.641,881	8.32
15	569.344,895 586.642,45	16	569.341,693 586.642,769	3.218
17	569.338,801 586.643,144	18	569.336,927 586.643,553	1.918
19	569.325,943 586.646,561	20	569.312,864 586.650,506	13.661
21	569.308,189 586.644,894	22	569.303,306 586.639,398	7.352
23	569.301,164 586.637,249	24	569.347,806 586.629,356	47.305
25	569.356,07 586.627,93	26	569.372,172 586.624,946	16.376
27	569.401,391 586.618,715	28	569.420,345 586.615,949	19.155

Punct început	X / Y	Punct sfârşit	X / Y	Lungime segment (** (m)
6	569.373,356 586.636,398	7	569.370,3 586.637,013	3.117
8	569.368,296 586.637,182	9	569.367,139 586.637,32	1.165
10	569.364,367 586.637,848	11	569.361,653 586.638,587	2.813
12	569.357,256 586.639,178	13	569.357,289 586.640,349	1.171
14	569.349,111 586.641,881	15	569.344,895 586.642,45	4.254
16	569.341,693 586.642,769	17	569.338,801 586.643,144	2.916
18	569.336,927 586.643,553	19	569.325,943 586.646,561	11.388
20	569.312,864 586.650,506	21	569.308,189 586.644,894	7.304
22	569.303,306 586.639,398	23	569.301,164 586.637,249	3.034
24	569.347,806 586.629,356	25	569.356,07 586.627,93	8.386
26	569.372,172 586.624,946	27	569.401,391 586.618,715	29.876
28	569.420,345 586.615,949	1	569.424,604 586.615,595	4.274

**** Lungimile segmentelor sunt determinate în planul de proiecţie Stereo 70 şi sunt rotunjite la 1 milimetru.**
***** Distanţa dintre puncte este formată din segmente cumulate ce sunt mai mici decât valoarea 1 milimetru.**

Document care conține date cu caracter personal, protejat de prevederile Regulamentului (UE) nr. 679/2016 și Legii 190/2018

DATE DESPRE IMOBILUL NR. 4648

Oficiul de Cadastru şi Publicitate Imobiliară NEAMT
Biroul de Cadastru şi Publicitate Imobiliară Bicaz

A. Partea I. Descrierea imobilului

TEREN Intravilan

Adresa: Loc. Damuc, Jud. Neamt, pct. 'Damuc'

Nr. Crt	Nr cadastral Nr. topografic	Suprafaţa* (mp)	Observaţii / Referinţe
A1		932	Sector cadastral:79 Teren imprejmuit;

Construcţii

Crt	Nr cadastral Nr. topografic	Adresa	Observaţii / Referinţe
A1.1		Loc. Damuc, Jud. Neamt	Nr. niveluri:1; S. construita la sol:109 mp;
A1.2		Loc. Damuc, Jud. Neamt	Nr. niveluri:1; S. construita la sol:48 mp;
A1.3		Loc. Damuc, Jud. Neamt	Nr. niveluri:1; S. construita la sol:60 mp;

B. Partea II. Proprietari şi acte

Inscrieri privitoare la dreptul de proprietate şi alte drepturi reale		Referinţe
4648 / 07/07/2023		
Act Administrativ nr. 1552, din 31/07/2023 emis de Primaria Comunei Damuc;		
B1	Inscrierea posesiei, drept de PROPRIETATE, dobandit prin Lege, cota actuala 1/1, cota initiala 1/1	A1
	1) **COVASAN SIMION** 2) **COVASAN MARIA**	
Act Administrativ nr. 1806, din 26/09/2023 emis de Primaria Comunei Damuc;		
B2	Intabulare, drept de PROPRIETATE, dobandit prin Lege, cota actuala 1/1, cota initiala 1/1	A1.1, A1.2, A1.3
	1) **COVASAN SIMION** 2) **COVASAN MARIA**	

C. Partea III. SARCINI .

Inscrieri privind dezmembramintele dreptului de proprietate, drepturi reale de garanţie şi sarcini	Referinţe
NU SUNT	

Document care conține date cu caracter personal, protejat de prevederile Regulamentului (UE) nr. 679/2016 și Legii 190/2018

Anexa Nr. 1 La Partea I

Teren

Nr cadastral	Suprafaţa (mp)*	Observaţii / Referinţe
	932	

* Suprafaţa este determinată in planul de proiecţie Stereo 70.

DETALII LINIARE IMOBIL

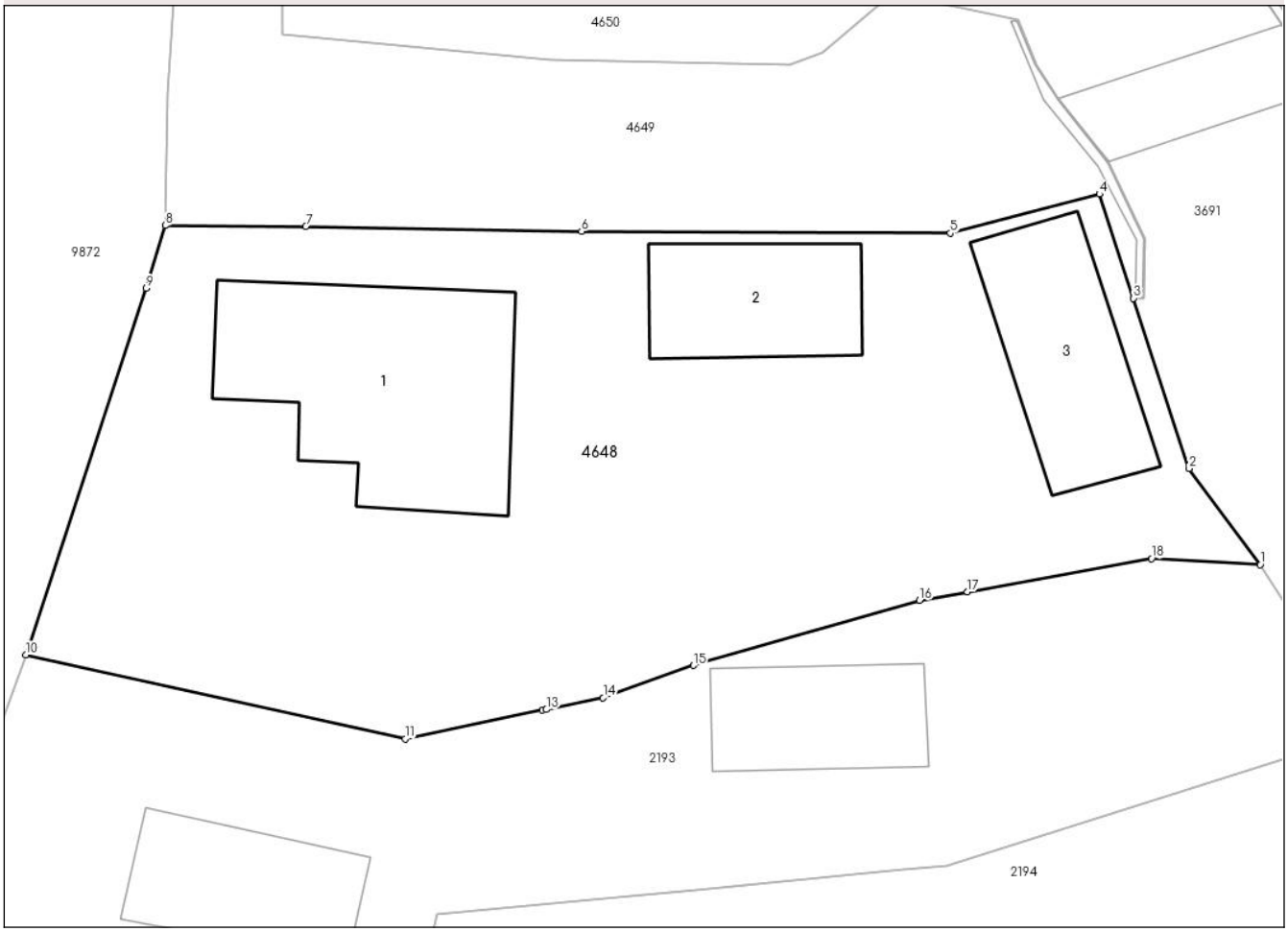

Date referitoare la teren

Crt	Categorie folosință	Intra vilan	Suprafaţa (mp)	Tarla	Parcelă	Nr. topo	Observaţii / Referinţe
1	curti constructii	DA	745	67	2477; 2478	-	
2	arabil	DA	187	67	2478	-	

Date referitoare la construcţii

Crt	Număr	Destinaţie construcţie	Supraf. (mp)	Situaţie juridică	Observaţii / Referinţe
A1.1		constructii de locuinte	109	Cu acte	Nr. niveluri:1; S. construita la sol:109 mp;
A1.2		constructii anexa	48	Cu acte	Nr. niveluri:1; S. construita la sol:48 mp;
A1.3		constructii anexa	60	Cu acte	Nr. niveluri:1; S. construita la sol:60 mp;

Lungime Segmente

1) Valorile lungimilor segmentelor sunt obţinute din proiecţie în plan.

Punct început	X / Y	Punct sfârşit	X / Y	Lungime segment (** (m)
1	569.394,665 586.706,599	2	569.391,476 586.710,888	5.345

Document care conține date cu caracter personal, protejat de prevederile Regulamentului (UE) nr. 679/2016 și Legii 190/2018

Punct început	X / Y	Punct sfârşit	X / Y	Lungime segment (** (m)
2	569.391,476 586.710,888	3	569.388,998 586.718,5	8.005
3	569.388,998 586.718,5	4	569.387,476 586.723,159	4.901
4	569.387,476 586.723,159	5	569.380,801 586.721,406	6.901
5	569.380,801 586.721,406	6	569.364,301 586.721,486	16.5
6	569.364,301 586.721,486	7	569.351,96 586.721,703	12.343
7	569.351,96 586.721,703	8	569.345,677 586.721,751	6.283
8	569.345,677 586.721,751	9	569.344,824 586.718,945	2.933
9	569.344,824 586.718,945	10	569.339,443 586.702,565	17.241
10	569.339,443 586.702,565	11	569.356,411 586.698,811	17.378
11	569.356,411 586.698,811	12	569.362,553 586.700,089	6.274
12	569.362,553 586.700,089	13	569.362,724 586.700,12	0.174
13	569.362,724 586.700,12	14	569.365,264 586.700,644	2.593
14	569.365,264 586.700,644	15	569.369,309 586.702,096	4.298
15	569.369,309 586.702,096	16	569.379,427 586.705,002	10.527
16	569.379,427 586.705,002	17	569.381,561 586.705,386	2.168
17	569.381,561 586.705,386	18	569.389,8 586.706,869	8.371
18	569.389,8 586.706,869	1	569.394,665 586.706,599	4.872

** Lungimile segmentelor sunt determinate în planul de proiecţie Stereo 70 şi sunt rotunjite la 1 milimetru.
*** Distanţa dintre puncte este formată din segmente cumulate ce sunt mai mici decât valoarea 1 milimetru.

Document care conține date cu caracter personal, protejat de prevederile Regulamentului (UE) nr. 679/2016 și Legii 190/2018

DATE DESPRE IMOBILUL NR. 4649

Oficiul de Cadastru şi Publicitate Imobiliară NEAMT
Biroul de Cadastru şi Publicitate Imobiliară Bicaz

A. Partea I. Descrierea imobilului

TEREN Intravilan

Adresa: Loc. Damuc, Jud. Neamt, pct. 'Damuc'

Nr. Crt	Nr cadastral Nr. topografic	Suprafaţa* (mp)	Observaţii / Referinţe
A1		415	Sector cadastral:79 Teren neimprejmuit; Drum + culee pod

Construcţii

Crt	Nr cadastral Nr. topografic	Adresa	Observaţii / Referinţe
A1.1		Loc. Damuc, Jud. Neamt	Nr. niveluri:1; S. construita la sol:5 mp; Culee pod

B. Partea II. Proprietari şi acte

Inscrieri privitoare la dreptul de proprietate şi alte drepturi reale		Referinţe
4649 / 07/07/2023		
Act Normativ nr. 1356, din 27/12/2001 emis de GUVERNUL ROMANIEI (Adeverinta nr 1396 din 07.07.2023 eliberata de Primaria com Damuc);		
B1	Intabulare, drept de PROPRIETATE, dobandit prin Lege, cota actuala 1/1, cota initiala 1/1	A1
	1) **COMUNA DĂMUC**, CIF:2614422, DOMENIUL PUBLIC	
Act Normativ nr. 7, din 13/03/1996 emis de PARLAMENTUL ROMANIEI (Adeverinta nr 1806 din 26.09.2023 eliberata de Primaria com Damuc);		
B2	Inscrierea provizorie, drept de PROPRIETATE, dobandit prin Lege, cota actuala 1/1, cota initiala 1/1	A1.1
	1) **COMUNA DĂMUC**, CIF:2614422, DOMENIUL PUBLIC	

C. Partea III. SARCINI .

Inscrieri privind dezmembramintele dreptului de proprietate, drepturi reale de garanţie şi sarcini	Referinţe
NU SUNT	

Document care conține date cu caracter personal, protejat de prevederile Regulamentului (UE) nr. 679/2016 și Legii 190/2018

Anexa Nr. 1 La Partea I

Teren

Nr cadastral	Suprafaţa (mp)*	Observaţii / Referinţe
	415	Drum + culee pod

* Suprafaţa este determinată in planul de proiecţie Stereo 70.

DETALII LINIARE IMOBIL

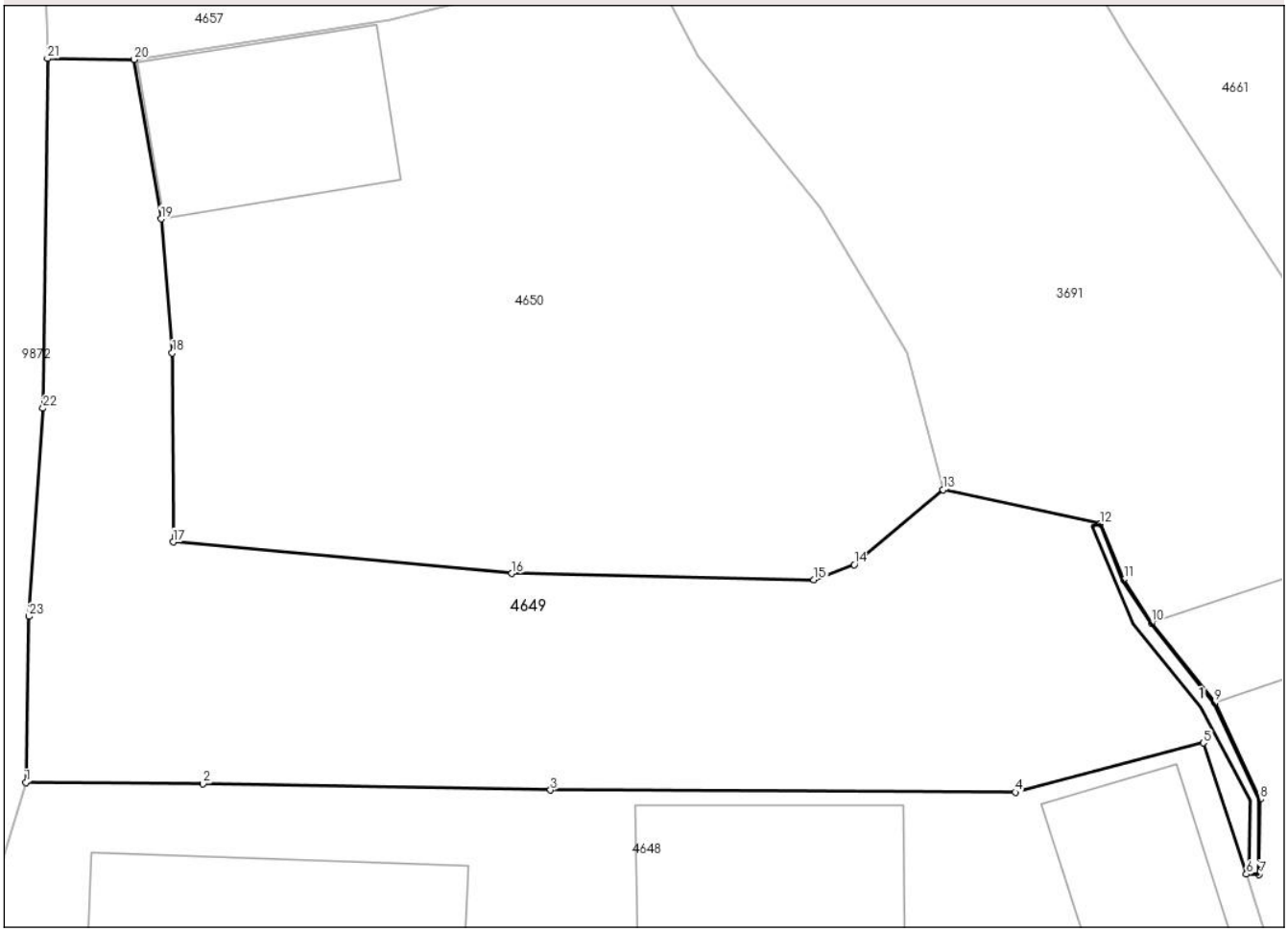

Date referitoare la teren

Crt	Categorie folosință	Intra vilan	Suprafaţa (mp)	Tarla	Parcelă	Nr. topo	Observaţii / Referinţe
1	drum	DA	415	68	2480; 2479	-	DS 2479 - Domeniul public

Date referitoare la construcţii

Crt	Număr	Destinaţie construcţie	Supraf. (mp)	Situaţie juridică	Observaţii / Referinţe
A1.1		constructii industriale si edilitare	5	Cu acte	Nr. niveluri:1; S. construita la sol:5 mp; Culee pod

Lungime Segmente

1) Valorile lungimilor segmentelor sunt obţinute din proiecţie în plan.

Punct început	X / Y	Punct sfârşit	X / Y	Lungime segment (** (m)
1	569.345,677 586.721,751	2	569.351,96 586.721,703	6.283
3	569.364,301 586.721,486	4	569.380,801 586.721,406	16.5
5	569.387,476 586.723,159	6	569.388,998 586.718,5	4.901

Punct început	X / Y	Punct sfârşit	X / Y	Lungime segment (** (m)
2	569.351,96 586.721,703	3	569.364,301 586.721,486	12.343
4	569.380,801 586.721,406	5	569.387,476 586.723,159	6.901
6	569.388,998 586.718,5	7	569.389,456 586.718,495	0.458

Document care conține date cu caracter personal, protejat de prevederile Regulamentului (UE) nr. 679/2016 și Legii 190/2018

Punct început	X / Y	Punct sfârşit	X / Y	Lungime segment (** (m)
7	569.389,456 586.718,495	8	569.389,493 586.721,165	2.67
9	569.387,88 586.724,58	10	569.385,634 586.727,417	3.618
11	569.384,656 586.728,96	12	569.383,818 586.730,921	2.133
13	569.378,238 586.732,131	14	569.375,079 586.729,476	4.127
15	569.373,647 586.728,944	16	569.362,929 586.729,164	10.72
17	569.350,904 586.730,278	18	569.350,876 586.736,984	6.706
19	569.350,48 586.741,735	20	569.349,522 586.747,391	5.737
21	569.346,445 586.747,422	22	569.346,285 586.735,023	12.4
23	569.345,79 586.727,64	1	569.345,677 586.721,751	5.89

Punct început	X / Y	Punct sfârşit	X / Y	Lungime segment (** (m)
8	569.389,493 586.721,165	9	569.387,88 586.724,58	3.777
10	569.385,634 586.727,417	11	569.384,656 586.728,96	1.827
12	569.383,818 586.730,921	13	569.378,238 586.732,131	5.71
14	569.375,079 586.729,476	15	569.373,647 586.728,944	1.528
16	569.362,929 586.729,164	17	569.350,904 586.730,278	12.076
18	569.350,876 586.736,984	19	569.350,48 586.741,735	4.767
20	569.349,522 586.747,391	21	569.346,445 586.747,422	3.077
22	569.346,285 586.735,023	23	569.345,79 586.727,64	7.4

** Lungimile segmentelor sunt determinate în planul de proiecţie Stereo 70 şi sunt rotunjite la 1 milimetru.
*** Distanţa dintre puncte este formată din segmente cumulate ce sunt mai mici decât valoarea 1 milimetru.

Document care conține date cu caracter personal, protejat de prevederile Regulamentului (UE) nr. 679/2016 și Legii 190/2018

DATE DESPRE IMOBILUL NR. 4650

Oficiul de Cadastru şi Publicitate Imobiliară NEAMT
Biroul de Cadastru şi Publicitate Imobiliară Bicaz

A. Partea I. Descrierea imobilului

TEREN Intravilan

Adresa: Loc. Damuc, Jud. Neamt

Nr. Crt	Nr cadastral Nr. topografic	Suprafaţa* (mp)	Observaţii / Referinţe
A1	51585	475	Sector cadastral:79 Teren imprejmuit; Actualizare cu constructia C1

Construcţii

Crt	Nr cadastral Nr. topografic	Adresa	Observaţii / Referinţe
A1.1		Loc. Damuc, Jud. Neamt	Nr. niveluri:1; S. construita la sol:48 mp;

B. Partea II. Proprietari şi acte

Inscrieri privitoare la dreptul de proprietate şi alte drepturi reale		Referinţe
11586 / 16/05/2022		
Act Administrativ nr. HCL nr. 47, din 31/08/2021 emis de Consiliul Local comuna Damuc (act administrativ nr Adeverinta nr. 2880 din 28.04.2022, emis de Primaria Comunei Damuc);		
B1	Intabulare, drept de PROPRIETATE, dobandit prin Lege, cota actuala 1/1, cota initiala 1/1	A1
	1) **COMUNA DĂMUC**, CIF:2614422, - DOMENIUL PRIVAT	
4650 / 07/07/2023		
Act Administrativ nr. 1806, din 26/09/2023 emis de Primaria com Damuc;		
B2	Intabulare, drept de PROPRIETATE, dobandit prin Lege, cota actuala 1/1, cota initiala 1/1	A1.1
	1) **COVASAN SIMION**	

C. Partea III. SARCINI .

Inscrieri privind dezmembramintele dreptului de proprietate, drepturi reale de garanţie şi sarcini	Referinţe
NU SUNT	

Document care conține date cu caracter personal, protejat de prevederile Regulamentului (UE) nr. 679/2016 și Legii 190/2018

Anexa Nr. 1 La Partea I

Teren

Nr cadastral	Suprafaţa (mp)*	Observaţii / Referinţe
51585	475	Actualizare cu constructia C1

* Suprafaţa este determinată in planul de proiecţie Stereo 70.

DETALII LINIARE IMOBIL

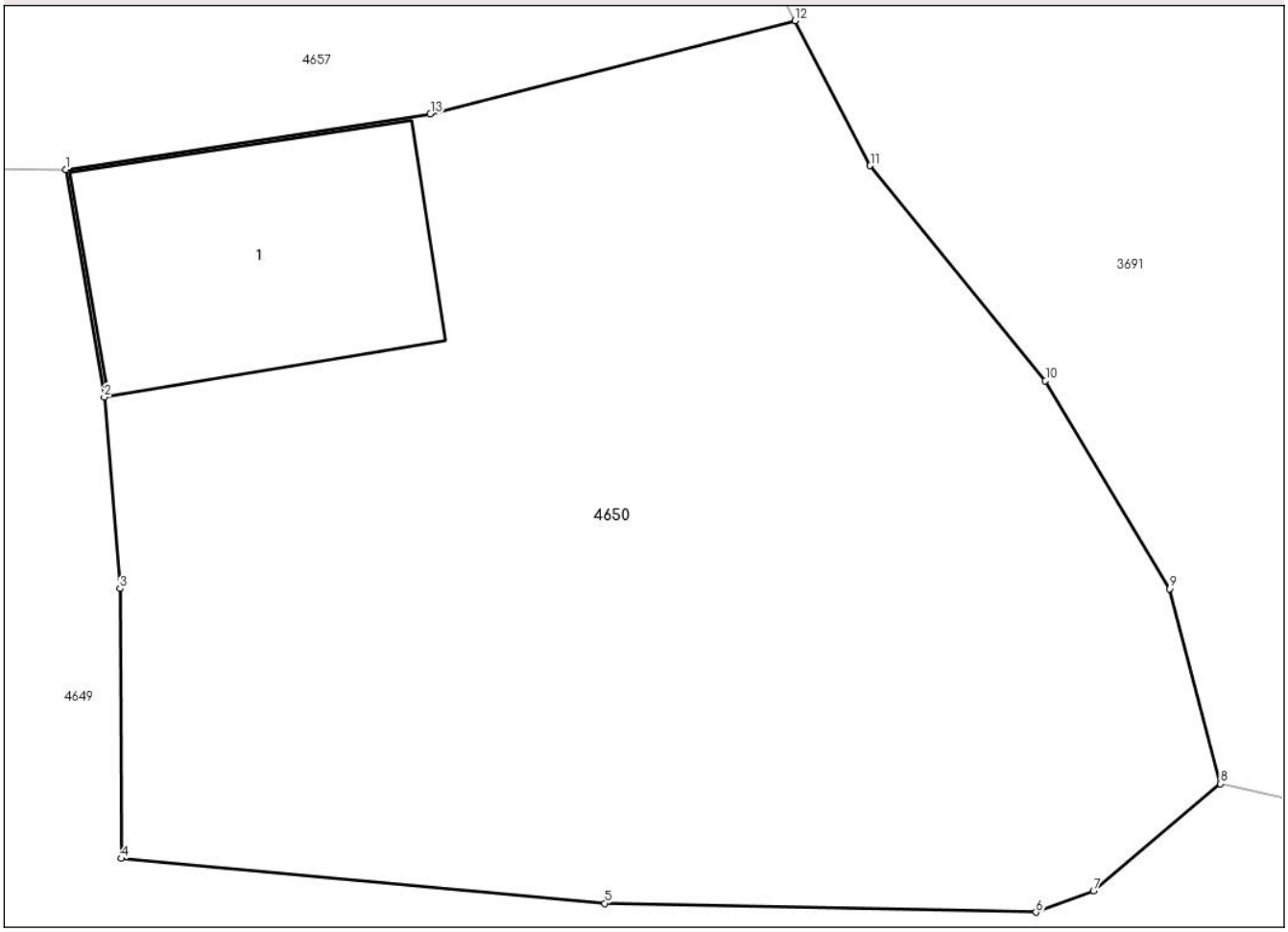

Date referitoare la teren

Crt	Categorie folosință	Intra vilan	Suprafaţa (mp)	Tarla	Parcelă	Nr. topo	Observaţii / Referinţe
1	curti constructii	DA	475	-	-	-	

Date referitoare la construcţii

Crt	Număr	Destinaţie construcţie	Supraf. (mp)	Situaţie juridică	Observaţii / Referinţe
A1.1		constructii anexa	48	Cu acte	Nr. niveluri:1; S. construita la sol:48 mp;

Lungime Segmente
1) Valorile lungimilor segmentelor sunt obţinute din proiecţie în plan.

Punct început	X / Y	Punct sfârşit	X / Y	Lungime segment (** (m)
1	569.349,522 586.747,391	2	569.350,48 586.741,735	5.737
2	569.350,48 586.741,735	3	569.350,876 586.736,984	4.767
3	569.350,876 586.736,984	4	569.350,904 586.730,278	6.706
4	569.350,904 586.730,278	5	569.362,929 586.729,164	12.076

Document care conține date cu caracter personal, protejat de prevederile Regulamentului (UE) nr. 679/2016 și Legii 190/2018

Punct început	X / Y	Punct sfârşit	X / Y	Lungime segment (** (m)
5	569.362,929 586.729,164	6	569.373,647 586.728,944	10.72
6	569.373,647 586.728,944	7	569.375,079 586.729,476	1.528
7	569.375,079 586.729,476	8	569.378,238 586.732,131	4.127
8	569.378,238 586.732,131	9	569.376,966 586.736,975	5.008
9	569.376,966 586.736,975	10	569.373,885 586.742,143	6.017
10	569.373,885 586.742,143	11	569.369,528 586.747,487	6.895
11	569.369,528 586.747,487	12	569.367,66 586.751,086	4.055
12	569.367,66 586.751,086	13	569.358,591 586.748,774	9.359
13	569.358,591 586.748,774	1	569.349,522 586.747,391	9.174

** Lungimile segmentelor sunt determinate în planul de proiecţie Stereo 70 şi sunt rotunjite la 1 milimetru.
*** Distanţa dintre puncte este formată din segmente cumulate ce sunt mai mici decât valoarea 1 milimetru.

Document care conține date cu caracter personal, protejat de prevederile Regulamentului (UE) nr. 679/2016 și Legii 190/2018

DATE DESPRE IMOBILUL NR. 4657

Oficiul de Cadastru şi Publicitate Imobiliară NEAMT
Biroul de Cadastru şi Publicitate Imobiliară Bicaz

A. Partea I. Descrierea imobilului

TEREN Intravilan

Adresa: Loc. Damuc, Jud. Neamt

Nr. Crt	Nr cadastral Nr. topografic	Suprafaţa* (mp)	Observaţii / Referinţe
A1	51583	710	Sector cadastral:79 Teren imprejmuit;

B. Partea II. Proprietari şi acte

Inscrieri privitoare la dreptul de proprietate şi alte drepturi reale		Referinţe
11617 / 16/05/2022		
Act Administrativ nr. HCL nr. 47, din 31/08/2021 emis de Consiliul Local comuna Damuc (act administrativ nr Adeverinta nr. 2881 din 28.04.2022, emis de Primaria Comunei Damuc);		
B1	Intabulare, drept de PROPRIETATE, dobandit prin Lege, cota actuala 1/1, cota initiala 1/1	A1
	1) **COMUNA DĂMUC**, CIF:2614422, - DOMENIUL PRIVAT	

C. Partea III. SARCINI .

Inscrieri privind dezmembramintele dreptului de proprietate, drepturi reale de garanţie şi sarcini	Referinţe
NU SUNT	

Document care conține date cu caracter personal, protejat de prevederile Regulamentului (UE) nr. 679/2016 și Legii 190/2018

Anexa Nr. 1 La Partea I

Teren

Nr cadastral	Suprafaţa (mp)*	Observaţii / Referinţe
51583	710	

* Suprafaţa este determinată in planul de proiecţie Stereo 70.

DETALII LINIARE IMOBIL

Date referitoare la teren

Crt	Categorie folosință	Intra vilan	Suprafaţa (mp)	Tarla	Parcelă	Nr. topo	Observaţii / Referinţe
1	faneata	DA	710	-	-	-	

Lungime Segmente
1) Valorile lungimilor segmentelor sunt obţinute din proiecţie în plan.

Punct început	X / Y	Punct sfârşit	X / Y	Lungime segment (** (m)
1	569.349,522 586.747,391	2	569.358,591 586.748,774	9.174
2	569.358,591 586.748,774	3	569.367,66 586.751,086	9.359
3	569.367,66 586.751,086	4	569.366,207 586.753,888	3.156
4	569.366,207 586.753,888	5	569.360,625 586.769,1	16.204
5	569.360,625 586.769,1	6	569.359,274 586.769,23	1.357

Document care conține date cu caracter personal, protejat de prevederile Regulamentului (UE) nr. 679/2016 și Legii 190/2018

Punct început	X / Y	Punct sfârşit	X / Y	Lungime segment (** (m)
6	569.359,274 586.769,23	7	569.356,907 586.782,382	13.363
7	569.356,907 586.782,382	8	569.355,309 586.790,398	8.174
8	569.355,309 586.790,398	9	569.353,175 586.802,185	11.979
9	569.353,175 586.802,185	10	569.350,115 586.800,659	3.419
10	569.350,115 586.800,659	11	569.345,711 586.799,114	4.667
11	569.345,711 586.799,114	12	569.345,431 586.787,18	11.937
12	569.345,431 586.787,18	13	569.345,872 586.768,268	18.917
13	569.345,872 586.768,268	14	569.346,445 586.747,422	20.854
14	569.346,445 586.747,422	1	569.349,522 586.747,391	3.077

** Lungimile segmentelor sunt determinate în planul de proiecţie Stereo 70 şi sunt rotunjite la 1 milimetru.
*** Distanţa dintre puncte este formată din segmente cumulate ce sunt mai mici decât valoarea 1 milimetru.

Document care conține date cu caracter personal, protejat de prevederile Regulamentului (UE) nr. 679/2016 și Legii 190/2018

DATE DESPRE IMOBILUL NR. 4658

Oficiul de Cadastru şi Publicitate Imobiliară NEAMT
Biroul de Cadastru şi Publicitate Imobiliară Bicaz

A. Partea I. Descrierea imobilului

TEREN Intravilan

Adresa: Loc. Damuc, Jud. Neamt, pct. 'Damuc'

Nr. Crt	Nr cadastral Nr. topografic	Suprafaţa* (mp)	Observaţii / Referinţe
A1		74	Sector cadastral:79 Teren neimprejmuit;

B. Partea II. Proprietari şi acte

Inscrieri privitoare la dreptul de proprietate şi alte drepturi reale		Referinţe
4658 / 07/07/2023		
Act Normativ nr. 7, din 13/03/1996 emis de PARLAMENTUL ROMANIEI;		
B1	Inscrierea provizorie, drept de PROPRIETATE, dobandit prin Lege, cota actuala 1/1, cota initiala 1/1	A1
	1) **COMUNA DĂMUC**, CIF:2614422, Proprietar neidentificat	

C. Partea III. SARCINI .

Inscrieri privind dezmembramintele dreptului de proprietate, drepturi reale de garanţie şi sarcini	Referinţe
NU SUNT	

Anexa Nr. 1 La Partea I

Teren

Nr cadastral	Suprafaţa (mp)*	Observaţii / Referinţe
	74	

* Suprafaţa este determinată in planul de proiecţie Stereo 70.

DETALII LINIARE IMOBIL

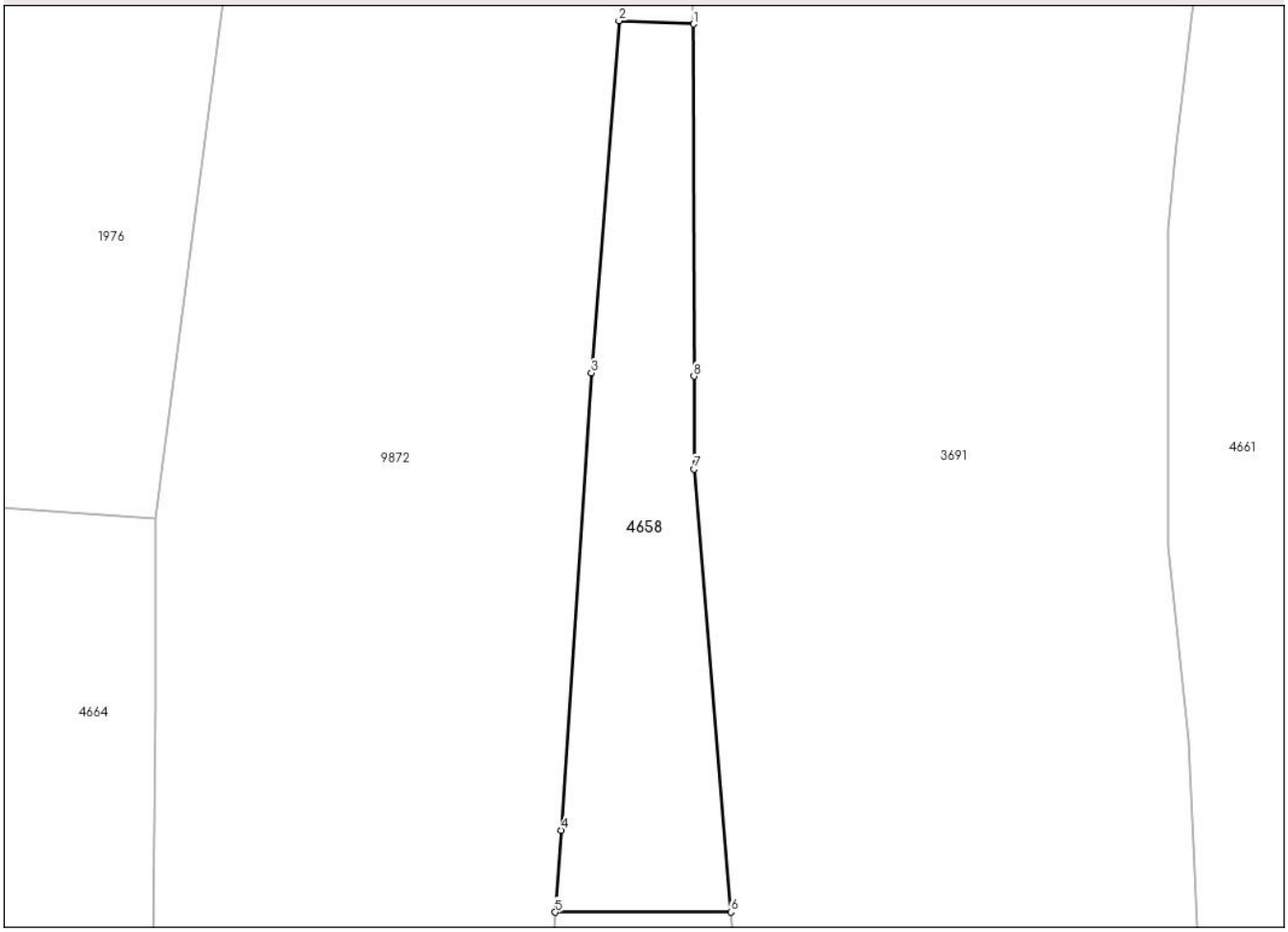

Date referitoare la teren

Crt	Categorie folosință	Intra vilan	Suprafaţa (mp)	Tarla	Parcelă	Nr. topo	Observaţii / Referinţe
1	faneata	DA	74	-	-	-	

Lungime Segmente
1) Valorile lungimilor segmentelor sunt obţinute din proiecţie în plan.

Punct început	X / Y	Punct sfârşit	X / Y	Lungime segment (** (m)
1	569.350,666 586.844,127	2	569.348,679 586.844,214	1.989
2	569.348,679 586.844,214	3	569.347,941 586.834,843	9.4
3	569.347,941 586.834,843	4	569.347,132 586.822,67	12.2
4	569.347,132 586.822,67	5	569.346,983 586.820,488	2.187
5	569.346,983 586.820,488	6	569.351,656 586.820,493	4.673

Document care conține date cu caracter personal, protejat de prevederile Regulamentului (UE) nr. 679/2016 și Legii 190/2018

Punct început	X / Y	Punct sfârşit	X / Y	Lungime segment (** (m)
6	569.351,656 586.820,493	7	569.350,677 586.832,285	11.833
7	569.350,677 586.832,285	8	569.350,675 586.834,755	2.47
8	569.350,675 586.834,755	1	569.350,666 586.844,127	9.372

** Lungimile segmentelor sunt determinate în planul de proiecţie Stereo 70 şi sunt rotunjite la 1 milimetru.
*** Distanţa dintre puncte este formată din segmente cumulate ce sunt mai mici decât valoarea 1 milimetru.

Document care conține date cu caracter personal, protejat de prevederile Regulamentului (UE) nr. 679/2016 și Legii 190/2018

DATE DESPRE IMOBILUL NR. 7007

Oficiul de Cadastru şi Publicitate Imobiliară NEAMT
Biroul de Cadastru şi Publicitate Imobiliară Bicaz

A. Partea I. Descrierea imobilului

TEREN Intravilan

Adresa: Loc. Damuc, Jud. Neamt

Nr. Crt	Nr cadastral Nr. topografic	Suprafaţa* (mp)	Observaţii / Referinţe
A1	51763	123	Sector cadastral:79 Teren neimprejmuit;

B. Partea II. Proprietari şi acte

Inscrieri privitoare la dreptul de proprietate şi alte drepturi reale		Referinţe
12113 / 29/05/2023		
Act Administrativ nr. HCL nr. 11, din 06/03/2023 emis de Consiliul Local comuna Damuc (act administrativ nr Adeverinta nr. 3074 din 28.04.2023, emis de Primaria comunei Damuc);		
B1	Intabulare, drept de PROPRIETATE, dobandit prin Lege, cota actuala 1/1, cota initiala 1/1	A1
	1) **COMUNA DĂMUC**, CIF:2614422, - DOMENIUL PRIVAT	

C. Partea III. SARCINI .

Inscrieri privind dezmembramintele dreptului de proprietate, drepturi reale de garanţie şi sarcini	Referinţe
NU SUNT	

Document care conține date cu caracter personal, protejat de prevederile Regulamentului (UE) nr. 679/2016 și Legii 190/2018

Anexa Nr. 1 La Partea I

Teren

Nr cadastral	Suprafaţa (mp)*	Observaţii / Referinţe
51763	123	

* Suprafaţa este determinată in planul de proiecţie Stereo 70.

DETALII LINIARE IMOBIL

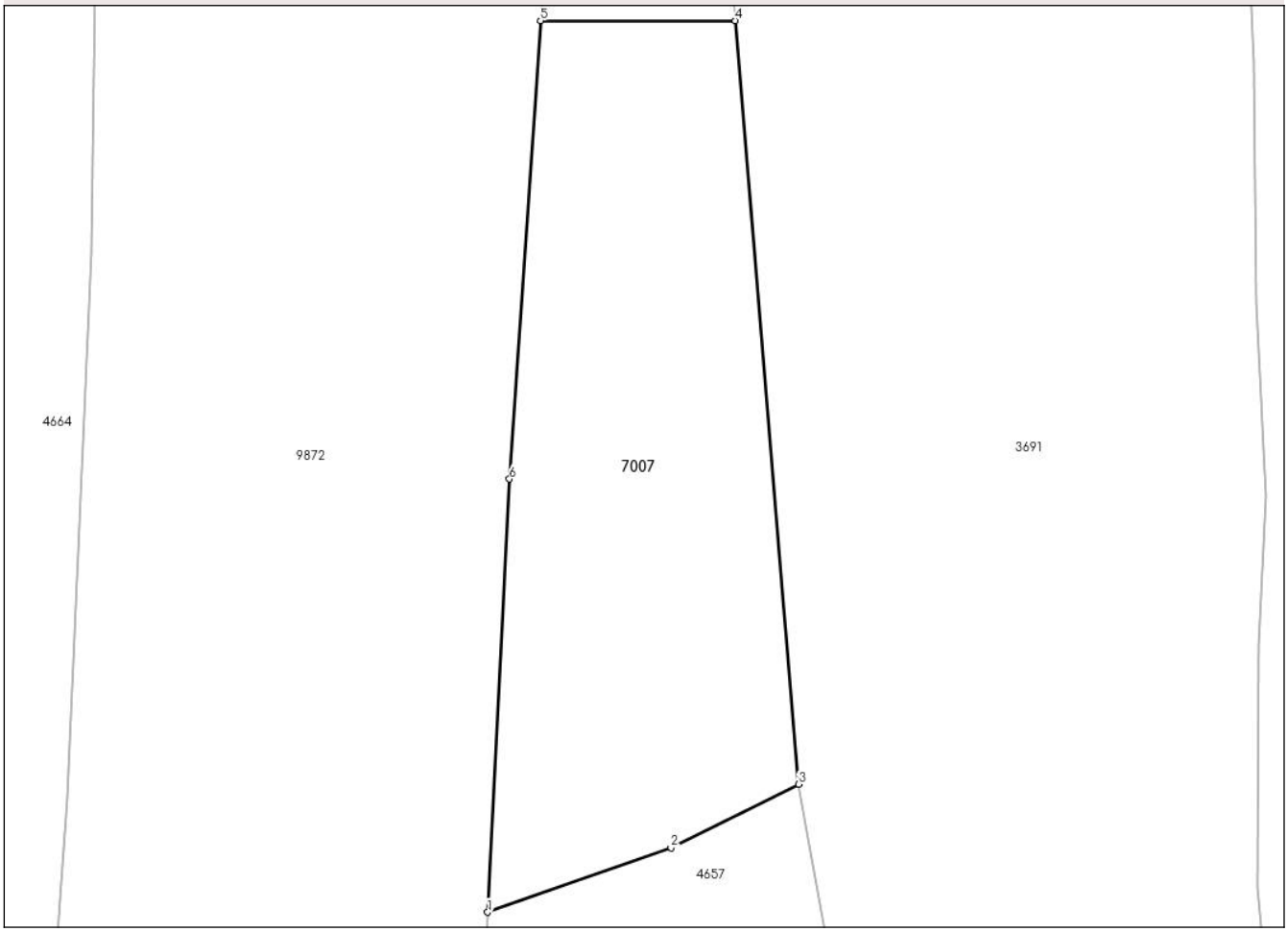

Date referitoare la teren

Crt	Categorie folosință	Intra vilan	Suprafaţa (mp)	Tarla	Parcelă	Nr. topo	Observaţii / Referinţe
1	faneata	DA	123	-	-	-	

Lungime Segmente
1) Valorile lungimilor segmentelor sunt obţinute din proiecţie în plan.

Punct început	X / Y	Punct sfârşit	X / Y	Lungime segment (** (m)
1	569.345,711 586.799,114	2	569.350,115 586.800,659	4.667
2	569.350,115 586.800,659	3	569.353,175 586.802,185	3.419
3	569.353,175 586.802,185	4	569.351,656 586.820,493	18.371
4	569.351,656 586.820,493	5	569.346,983 586.820,488	4.673
5	569.346,983 586.820,488	6	569.346,236 586.809,501	11.012

Document care conține date cu caracter personal, protejat de prevederile Regulamentului (UE) nr. 679/2016 și Legii 190/2018

Punct început	X / Y	Punct sfârşit	X / Y	Lungime segment (** (m)
6	569.346,236 586.809,501	1	569.345,711 586.799,114	10.4

** Lungimile segmentelor sunt determinate în planul de proiecţie Stereo 70 şi sunt rotunjite la 1 milimetru.
*** Distanţa dintre puncte este formată din segmente cumulate ce sunt mai mici decât valoarea 1 milimetru.

Document care conține date cu caracter personal, protejat de prevederile Regulamentului (UE) nr. 679/2016 și Legii 190/2018