DATE DESPRE IMOBILUL NR. 1051

Oficiul de Cadastru şi Publicitate Imobiliară NEAMT
Biroul de Cadastru şi Publicitate Imobiliară Bicaz

A. Partea I. Descrierea imobilului

TEREN Intravilan

Adresa: Loc. Damuc, Jud. Neamt, pct. 'Damuc - Bucureni'

Nr. Crt	Nr cadastral Nr. topografic	Suprafaţa* (mp)	Observaţii / Referinţe
A1		1.822	Sector cadastral:71 Teren neimprejmuit;

Construcţii

Crt	Nr cadastral Nr. topografic	Adresa	Observaţii / Referinţe
A1.1		Loc. Damuc, Jud. Neamt	Nr. niveluri:1; S. construita la sol:49 mp;

B. Partea II. Proprietari şi acte

Inscrieri privitoare la dreptul de proprietate şi alte drepturi reale		Referinţe
1051 / 19/09/2023		
Act Administrativ nr. 1689, din 19/09/2023 emis de PRIMARIA DAMUC;		
B1	Inscrierea posesiei, drept de PROPRIETATE, dobandit prin Lege, cota actuala 1/1, cota initiala 1/1	A1
	1) **ȚEPEȘ-GREURUȘ MIRON**, -soti	
Act Administrativ nr. 1806, din 26/09/2023 emis de PRIMARIA DAMUC;		
B2	Intabulare, drept de PROPRIETATE, dobandit prin Lege, cota actuala 1/1, cota initiala 1/1	A1.1
	1) **ȚEPEȘ-GREURUȘ MIRON**, -soti	

C. Partea III. SARCINI .

Inscrieri privind dezmembramintele dreptului de proprietate, drepturi reale de garanţie şi sarcini	Referinţe
NU SUNT	

Document care conține date cu caracter personal, protejat de prevederile Regulamentului (UE) nr. 679/2016 și Legii 190/2018

Anexa Nr. 1 La Partea I

Teren

Nr cadastral	Suprafaţa (mp)*	Observaţii / Referinţe
	1.822	

* Suprafaţa este determinată in planul de proiecţie Stereo 70.

DETALII LINIARE IMOBIL

Date referitoare la teren

Crt	Categorie folosință	Intra vilan	Suprafaţa (mp)	Tarla	Parcelă	Nr. topo	Observaţii / Referinţe
1	faneata	DA	463	38	1598	-	
2	curti constructii	DA	244	38	1599	-	
3	arabil	DA	496	38	1599; 1600	-	
4	faneata	DA	619	38	1594; 1600; 1601	-	

Date referitoare la construcţii

Crt	Număr	Destinaţie construcţie	Supraf. (mp)	Situaţie juridică	Observaţii / Referinţe
A1.1		constructii de locuinte	49	Cu acte	Nr. niveluri:1; S. construita la sol:49 mp;

Lungime Segmente

1) Valorile lungimilor segmentelor sunt obţinute din proiecţie în plan.

Punct început	X / Y	Punct sfârşit	X / Y	Lungime segment (** (m)
1	569.196,145 587.895,522	2	569.193,246 587.899,247	4.72

Punct început	X / Y	Punct sfârşit	X / Y	Lungime segment (** (m)
2	569.193,246 587.899,247	3	569.185,388 587.909,065	12.575

Document care conține date cu caracter personal, protejat de prevederile Regulamentului (UE) nr. 679/2016 și Legii 190/2018

Punct început	X / Y	Punct sfârşit	X / Y	Lungime segment (** (m)
3	569.185,388 587.909,065	4	569.181,601 587.907,972	3.942
5	569.178,438 587.906,524	6	569.173,72 587.903,517	5.595
7	569.156,045 587.895,532	8	569.152,23 587.893,974	4.121
9	569.144,342 587.890,753	10	569.137,472 587.888,185	7.334
11	569.127,345 587.884,121	12	569.124,342 587.882,898	3.242
13	569.116,226 587.879,593	14	569.109,566 587.876,786	7.227
15	569.100,523 587.872,976	16	569.095,25 587.870,24	5.941
17	569.092,172 587.868,644	18	569.094,642 587.864,106	5.167
19	569.084,739 587.858,61	20	569.080,367 587.856,662	4.786
21	569.063,81 587.850,086	22	569.065,95 587.845,017	5.502
23	569.110,616 587.861,887	24	569.114,741 587.863,445	4.409
25	569.120,364 587.865,569	26	569.120,985 587.864,585	1.164
27	569.130,035 587.868,138	28	569.160,28 587.880,013	32.493

Punct început	X / Y	Punct sfârşit	X / Y	Lungime segment (** (m)
4	569.181,601 587.907,972	5	569.178,438 587.906,524	3.479
6	569.173,72 587.903,517	7	569.156,045 587.895,532	19.395
8	569.152,23 587.893,974	9	569.144,342 587.890,753	8.52
10	569.137,472 587.888,185	11	569.127,345 587.884,121	10.912
12	569.124,342 587.882,898	13	569.116,226 587.879,593	8.763
14	569.109,566 587.876,786	15	569.100,523 587.872,976	9.813
16	569.095,25 587.870,24	17	569.092,172 587.868,644	3.467
18	569.094,642 587.864,106	19	569.084,739 587.858,61	11.326
20	569.080,367 587.856,662	21	569.063,81 587.850,086	17.815
22	569.065,95 587.845,017	23	569.110,616 587.861,887	47.746
24	569.114,741 587.863,445	25	569.120,364 587.865,569	6.011
26	569.120,985 587.864,585	27	569.130,035 587.868,138	9.722
28	569.160,28 587.880,013	1	569.196,145 587.895,522	39.075

**** Lungimile segmentelor sunt determinate în planul de proiecţie Stereo 70 şi sunt rotunjite la 1 milimetru.**
***** Distanţa dintre puncte este formată din segmente cumulate ce sunt mai mici decât valoarea 1 milimetru.**

Document care conține date cu caracter personal, protejat de prevederile Regulamentului (UE) nr. 679/2016 și Legii 190/2018

DATE DESPRE IMOBILUL NR. 1161

Oficiul de Cadastru şi Publicitate Imobiliară NEAMT
Biroul de Cadastru şi Publicitate Imobiliară Bicaz

A. Partea I. Descrierea imobilului

TEREN Intravilan

Adresa: Loc. Damuc, Jud. Neamt, pct. 'FRASANIS'

Nr. Crt	Nr cadastral Nr. topografic	Suprafaţa* (mp)	Observaţii / Referinţe
A1		383	Sector cadastral:71 Teren neimprejmuit;

B. Partea II. Proprietari şi acte

Inscrieri privitoare la dreptul de proprietate şi alte drepturi reale		Referinţe
1161 / 19/09/2023		
Act Administrativ nr. 1690, din 19/09/2023 emis de PRIMARIA DAMUC;		
B1	Inscrierea posesiei, drept de PROPRIETATE, dobandit prin Lege, cota actuala 1/1, cota initiala 1/1	A1
	1) **MANOLE FLORIN** 2) **MANOLE IULIANA**	

C. Partea III. SARCINI .

Inscrieri privind dezmembramintele dreptului de proprietate, drepturi reale de garanţie şi sarcini	Referinţe
NU SUNT	

Document care conține date cu caracter personal, protejat de prevederile Regulamentului (UE) nr. 679/2016 și Legii 190/2018

Anexa Nr. 1 La Partea I

Teren

Nr cadastral	Suprafaţa (mp)*	Observaţii / Referinţe
	383	

* Suprafaţa este determinată in planul de proiecţie Stereo 70.

DETALII LINIARE IMOBIL

Date referitoare la teren

Crt	Categorie folosință	Intra vilan	Suprafaţa (mp)	Tarla	Parcelă	Nr. topo	Observaţii / Referinţe
1	arabil	DA	383	38	1526	-	

Lungime Segmente
1) Valorile lungimilor segmentelor sunt obţinute din proiecţie în plan.

Punct început	X / Y	Punct sfârşit	X / Y	Lungime segment (** (m)
1	569.043,405 588.116,937	2	569.044,256 588.120,936	4.089
2	569.044,256 588.120,936	3	569.045,056 588.124,695	3.843
3	569.045,056 588.124,695	4	569.000,451 588.131,6	45.136
4	569.000,451 588.131,6	5	568.999,97 588.127,004	4.621
5	568.999,97 588.127,004	6	568.999,512 588.122,63	4.398

Document care conține date cu caracter personal, protejat de prevederile Regulamentului (UE) nr. 679/2016 și Legii 190/2018

Punct început	X / Y	Punct sfârşit	X / Y	Lungime segment (** (m)
6	568.999,512 588.122,63	7	569.018,784 588.119,594	19.51
7	569.018,784 588.119,594	8	569.036,849 588.118,181	18.12
8	569.036,849 588.118,181	1	569.043,405 588.116,937	6.673

** Lungimile segmentelor sunt determinate în planul de proiecţie Stereo 70 şi sunt rotunjite la 1 milimetru.
*** Distanţa dintre puncte este formată din segmente cumulate ce sunt mai mici decât valoarea 1 milimetru.

Document care conține date cu caracter personal, protejat de prevederile Regulamentului (UE) nr. 679/2016 și Legii 190/2018

DATE DESPRE IMOBILUL NR. 1385

Oficiul de Cadastru şi Publicitate Imobiliară NEAMT
Biroul de Cadastru şi Publicitate Imobiliară Bicaz

A. Partea I. Descrierea imobilului

TEREN Intravilan

Adresa: Loc. Damuc, Jud. Neamt, pct. 'DAMUC'

Nr. Crt	Nr cadastral Nr. topografic	Suprafaţa* (mp)	Observaţii / Referinţe
A1		8.942	Sector cadastral:71 Teren neimprejmuit;

Construcţii

Crt	Nr cadastral Nr. topografic	Adresa	Observaţii / Referinţe
A1.1		Loc. Damuc, Jud. Neamt	Nr. niveluri:1; S. construita la sol:165 mp;
A1.2		Loc. Damuc, Jud. Neamt	Nr. niveluri:1; S. construita la sol:31 mp;
A1.3		Loc. Damuc, Jud. Neamt	Nr. niveluri:1; S. construita la sol:59 mp;
A1.4		Loc. Damuc, Jud. Neamt	Nr. niveluri:1; S. construita la sol:24 mp;
A1.5		Loc. Damuc, Jud. Neamt	Nr. niveluri:1; S. construita la sol:35 mp;
A1.6		Loc. Damuc, Jud. Neamt	Nr. niveluri:1; S. construita la sol:88 mp;
A1.7		Loc. Damuc, Jud. Neamt	Nr. niveluri:1; S. construita la sol:36 mp;

B. Partea II. Proprietari şi acte

Inscrieri privitoare la dreptul de proprietate şi alte drepturi reale		Referinţe
1385 / 19/09/2023		
Act Administrativ nr. 1691, din 19/09/2023 emis de Primaria com Damuc;		
B1	Inscrierea posesiei, drept de PROPRIETATE, dobandit prin Lege, cota actuala 1/1, cota initiala 1/1	A1
	1) **BOCANCIA ION** 2) **BOCANCIA ELENA**	
Act Administrativ nr. 1806, din 26/09/2023 emis de Primaria com Damuc;		
B2	Intabulare, drept de PROPRIETATE, dobandit prin Lege, cota actuala 1/1, cota initiala 1/1	A1.1, A1.2, A1.3, A1.4, A1.5, A1.6, A1.7
	1) **BOCANCIA ION** 2) **BOCANCIA ELENA**	

C. Partea III. SARCINI .

Inscrieri privind dezmembramintele dreptului de proprietate, drepturi reale de garanţie şi sarcini	Referinţe
NU SUNT	

Document care conține date cu caracter personal, protejat de prevederile Regulamentului (UE) nr. 679/2016 și Legii 190/2018

Anexa Nr. 1 La Partea I

Teren

Nr cadastral	Suprafaţa (mp)*	Observaţii / Referinţe
	8.942	

* Suprafaţa este determinată in planul de proiecţie Stereo 70.

DETALII LINIARE IMOBIL

Date referitoare la teren

Crt	Categorie folosință	Intra vilan	Suprafaţa (mp)	Tarla	Parcelă	Nr. topo	Observaţii / Referinţe
1	curti constructii	DA	1.406	38	1474; 1475; 1477; 1476	-	
2	faneata	DA	716	38	1474; 1476	-	
3	curti constructii	DA	282	38	1485	-	
4	arabil	DA	802	38	1480; 1481	-	
5	pasune	DA	5.736	38	1474; 1478; 1479	-	

Date referitoare la construcţii

Crt	Număr	Destinaţie construcţie	Supraf. (mp)	Situaţie juridică	Observaţii / Referinţe
A1.1		constructii de locuinte	165	Cu acte	Nr. niveluri:1; S. construita la sol:165 mp;
A1.2		constructii anexa	31	Cu acte	Nr. niveluri:1; S. construita la sol:31 mp;
A1.3		constructii anexa	59	Cu acte	Nr. niveluri:1; S. construita la sol:59 mp;
A1.4		constructii anexa	24	Cu acte	Nr. niveluri:1; S. construita la sol:24 mp;
A1.5		constructii anexa	35	Cu acte	Nr. niveluri:1; S. construita la sol:35 mp;
A1.6		constructii anexa	88	Cu acte	Nr. niveluri:1; S. construita la sol:88 mp;
A1.7		constructii anexa	36	Cu acte	Nr. niveluri:1; S. construita la sol:36 mp;

Document care conține date cu caracter personal, protejat de prevederile Regulamentului (UE) nr. 679/2016 și Legii 190/2018

Lungime Segmente

1) Valorile lungimilor segmentelor sunt obţinute din proiecţie în plan.

Punct început	X / Y	Punct sfârşit	X / Y	Lungime segment
1	568.879,223 588.581,146	2	568.875,864 588.571,906	9.832
4	568.872,993 588.547,08	5	568.874,182 588.543,313	3.95
7	568.878,053 588.495,78	8	568.872,247 588.473,464	23.059
10	568.890,59 588.474,885	11	568.895,275 588.473,848	4.798
13	568.895,026 588.467,225	14	568.892,349 588.455,27	12.251
16	568.903,117 588.440,329	17	568.905,061 588.447,331	7.267
19	568.907,814 588.453,618	20	568.904,478 588.463,61	10.534
22	568.904,601 588.472,015	23	568.907,62 588.475,918	4.934
25	568.919,139 588.486,248	26	568.922,718 588.488,711	4.345
28	568.948,768 588.471,657	29	568.952,392 588.470,362	3.848
31	568.959,439 588.467,1	32	568.961,785 588.465,803	2.681
34	568.966,913 588.462,329	35	568.967,335 588.462,641	0.525
37	568.989,714 588.488,666	38	569.002,935 588.502,989	19.492
40	568.995,218 588.512,221	41	568.968,54 588.524,783	29.488
43	568.948,492 588.543,915	44	568.947,035 588.546,988	3.401
46	568.930,193 588.549,479	47	568.919,669 588.548,531	10.567
49	568.905,84 588.562,212	50	568.901,992 588.577,203	15.477

Punct început	X / Y	Punct sfârşit	X / Y	Lungime segment
2	568.875,864 588.571,906	3	568.874,453 588.564,781	7.263
5	568.874,182 588.543,313	6	568.873,183 588.525,562	17.779
8	568.872,247 588.473,464	9	568.886,106 588.471,98	13.938
11	568.895,275 588.473,848	12	568.895,259 588.470,653	3.195
14	568.892,349 588.455,27	15	568.894,386 588.449,089	6.508
17	568.905,061 588.447,331	18	568.903,561 588.450,224	3.259
20	568.904,478 588.463,61	21	568.902,731 588.468,733	5.413
23	568.907,62 588.475,918	24	568.912,94 588.481,168	7.474
26	568.922,718 588.488,711	27	568.943,442 588.473,577	25.662
29	568.952,392 588.470,362	30	568.956,117 588.468,691	4.083
32	568.961,785 588.465,803	33	568.964,341 588.464,099	3.072
35	568.967,335 588.462,641	36	568.978,958 588.476,309	17.942
38	569.002,935 588.502,989	39	569.005,575 588.505,859	3.9
41	568.968,54 588.524,783	42	568.959,164 588.531,078	11.293
44	568.947,035 588.546,988	45	568.938,268 588.549,196	9.041
47	568.919,669 588.548,531	48	568.910,889 588.546,021	9.132
50	568.901,992 588.577,203	51	568.892,242 588.579,816	10.094

Punct început	X / Y	Punct sfârşit	X / Y	Lungime segment
3	568.874,453 588.564,781	4	568.872,993 588.547,08	17.761
6	568.873,183 588.525,562	7	568.878,053 588.495,78	30.178
9	568.886,106 588.471,98	10	568.890,59 588.474,885	5.343
12	568.895,259 588.470,653	13	568.895,026 588.467,225	3.436
15	568.894,386 588.449,089	16	568.903,117 588.440,329	12.368
18	568.903,561 588.450,224	19	568.907,814 588.453,618	5.441
21	568.902,731 588.468,733	22	568.904,601 588.472,015	3.777
24	568.912,94 588.481,168	25	568.919,139 588.486,248	8.015
27	568.943,442 588.473,577	28	568.948,768 588.471,657	5.662
30	568.956,117 588.468,691	31	568.959,439 588.467,1	3.683
33	568.964,341 588.464,099	34	568.966,913 588.462,329	3.122
36	568.978,958 588.476,309	37	568.989,714 588.488,666	16.383
39	569.005,575 588.505,859	40	568.995,218 588.512,221	12.155
42	568.959,164 588.531,078	43	568.948,492 588.543,915	16.694
45	568.938,268 588.549,196	46	568.930,193 588.549,479	8.08
48	568.910,889 588.546,021	49	568.905,84 588.562,212	16.96
51	568.892,242 588.579,816	1	568.879,223 588.581,146	13.087

** Lungimile segmentelor sunt determinate în planul de proiecţie Stereo 70 şi sunt rotunjite la 1 milimetru.

*** Distanţa dintre puncte este formată din segmente cumulate ce sunt mai mici decât valoarea 1 milimetru.

Document care conține date cu caracter personal, protejat de prevederile Regulamentului (UE) nr. 679/2016 și Legii 190/2018

DATE DESPRE IMOBILUL NR. 1396

Oficiul de Cadastru şi Publicitate Imobiliară NEAMT
Biroul de Cadastru şi Publicitate Imobiliară Bicaz

A. Partea I. Descrierea imobilului

TEREN Intravilan

Adresa: Loc. Damuc, Jud. Neamt, pct. 'BUCURENI'

Nr. Crt	Nr cadastral Nr. topografic	Suprafaţa* (mp)	Observaţii / Referinţe
A1		5.220	Sector cadastral:71 Teren imprejmuit;

Construcţii

Crt	Nr cadastral Nr. topografic	Adresa	Observaţii / Referinţe
A1.1		Loc. Damuc, Jud. Neamt	Nr. niveluri:1; S. construita la sol:78 mp;
A1.2		Loc. Damuc, Jud. Neamt	Nr. niveluri:1; S. construita la sol:98 mp;
A1.3		Loc. Damuc, Jud. Neamt	Nr. niveluri:1; S. construita la sol:14 mp;
A1.4		Loc. Damuc, Jud. Neamt	Nr. niveluri:1; S. construita la sol:47 mp;
A1.5		Loc. Damuc, Jud. Neamt	Nr. niveluri:1; S. construita la sol:15 mp;
A1.6		Loc. Damuc, Jud. Neamt	Nr. niveluri:1; S. construita la sol:41 mp;
A1.7		Loc. Damuc, Jud. Neamt	Nr. niveluri:1; S. construita la sol:56 mp;

B. Partea II. Proprietari şi acte

Inscrieri privitoare la dreptul de proprietate şi alte drepturi reale		Referinţe
1396 / 19/09/2023		
Act Administrativ nr. 1692, din 19/09/2023 emis de PRIMARIA DAMUC;		
B1	Inscrierea posesiei, drept de PROPRIETATE, dobandit prin Lege, cota actuala 1/1, cota initiala 1/1	A1
	1) **NAGY SIMION** 2) **NAGY EUGENIA**	
Act Administrativ nr. 1806, din 26/09/2023 emis de PRIMARIA DAMUC;		
B2	Intabulare, drept de PROPRIETATE, dobandit prin Lege, cota actuala 1/1, cota initiala 1/1	A1.1, A1.2, A1.3, A1.4, A1.5, A1.6, A1.7
	1) **NAGY SIMION** 2) **NAGY EUGENIA**	

C. Partea III. SARCINI .

Inscrieri privind dezmembramintele dreptului de proprietate, drepturi reale de garanţie şi sarcini	Referinţe
NU SUNT	

Anexa Nr. 1 La Partea I

Teren

Nr cadastral	Suprafaţa (mp)*	Observaţii / Referinţe
	5.220	

* Suprafaţa este determinată in planul de proiecţie Stereo 70.

DETALII LINIARE IMOBIL

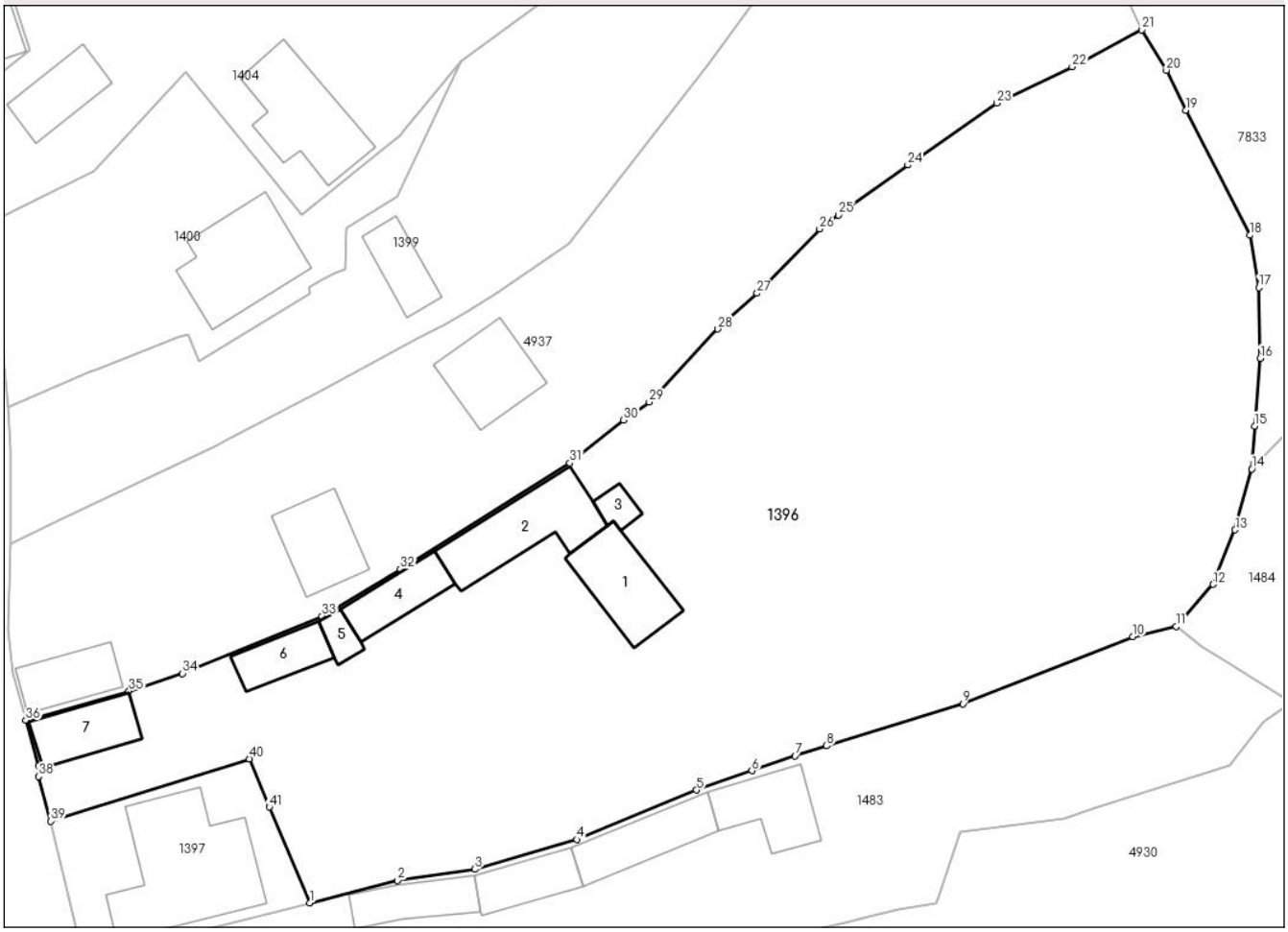

Date referitoare la teren

Crt	Categorie folosință	Intra vilan	Suprafaţa (mp)	Tarla	Parcelă	Nr. topo	Observaţii / Referinţe
1	curti constructii	DA	748	38	1492	-	
2	faneata	DA	508	38	1493	-	
3	arabil	DA	539	38	1494; 1494/1	-	
4	pasune	DA	3.425	38	1491	-	

Date referitoare la construcţii

Crt	Număr	Destinaţie construcţie	Supraf. (mp)	Situaţie juridică	Observaţii / Referinţe
A1.1		constructii de locuinte	78	Cu acte	Nr. niveluri:1; S. construita la sol:78 mp;
A1.2		constructii anexa	98	Cu acte	Nr. niveluri:1; S. construita la sol:98 mp;
A1.3		constructii anexa	14	Cu acte	Nr. niveluri:1; S. construita la sol:14 mp;
A1.4		constructii anexa	47	Cu acte	Nr. niveluri:1; S. construita la sol:47 mp;
A1.5		constructii anexa	15	Cu acte	Nr. niveluri:1; S. construita la sol:15 mp;
A1.6		constructii anexa	41	Cu acte	Nr. niveluri:1; S. construita la sol:41 mp;
A1.7		constructii anexa	56	Cu acte	Nr. niveluri:1; S. construita la sol:56 mp;

Document care conține date cu caracter personal, protejat de prevederile Regulamentului (UE) nr. 679/2016 și Legii 190/2018

Lungime Segmente

1) Valorile lungimilor segmentelor sunt obţinute din proiecţie în plan.

Punct început	X / Y	Punct sfârşit	X / Y	Lungime segment
1	568.937,411 588.363,358	2	568.946,703 588.365,758	9.597
4	568.965,694 588.370,079	5	568.978,352 588.375,316	13.699
7	568.988,796 588.378,947	8	568.992,139 588.379,982	3.5
10	569.024,562 588.391,535	11	569.029,153 588.392,606	4.714
13	569.035,387 588.402,824	14	569.037,164 588.409,274	6.69
16	569.038,05 588.420,971	17	569.037,891 588.428,468	7.499
19	569.030,15 588.447,212	20	569.028,121 588.451,444	4.693
22	569.018,132 588.451,797	23	569.010,168 588.447,968	8.837
25	568.993,414 588.436,114	26	568.991,395 588.434,651	2.493
28	568.980,629 588.424,073	29	568.973,361 588.416,348	10.607
31	568.964,948 588.409,883	32	568.947,012 588.398,684	21.145
34	568.923,939 588.387,641	35	568.918,269 588.385,774	5.969
37	568.908,686 588.377,878	38	568.908,729 588.376,743	1.136
40	568.931,002 588.378,607	41	568.933,138 588.373,525	5.513

Punct început	X / Y	Punct sfârşit	X / Y	Lungime segment
2	568.946,703 588.365,758	3	568.954,905 588.366,929	8.285
5	568.978,352 588.375,316	6	568.984,236 588.377,361	6.229
8	568.992,139 588.379,982	9	569.006,553 588.384,445	15.089
11	569.029,153 588.392,606	12	569.033,073 588.397,073	5.943
14	569.037,164 588.409,274	15	569.037,469 588.413,807	4.543
17	569.037,891 588.428,468	18	569.036,981 588.433,993	5.599
20	569.028,121 588.451,444	21	569.025,494 588.455,712	5.012
23	569.010,168 588.447,968	24	569.000,725 588.441,412	11.496
26	568.991,395 588.434,651	27	568.984,777 588.427,85	9.49
29	568.973,361 588.416,348	30	568.970,648 588.414,45	3.311
32	568.947,012 588.398,684	33	568.938,712 588.393,704	9.679
35	568.918,269 588.385,774	36	568.907,362 588.382,687	11.335
38	568.908,729 588.376,743	39	568.909,997 588.372,015	4.895
41	568.933,138 588.373,525	1	568.937,411 588.363,358	11.028

Punct început	X / Y	Punct sfârşit	X / Y	Lungime segment
3	568.954,905 588.366,929	4	568.965,694 588.370,079	11.239
6	568.984,236 588.377,361	7	568.988,796 588.378,947	4.828
9	569.006,553 588.384,445	10	569.024,562 588.391,535	19.354
12	569.033,073 588.397,073	13	569.035,387 588.402,824	6.199
15	569.037,469 588.413,807	16	569.038,05 588.420,971	7.188
18	569.036,981 588.433,993	19	569.030,15 588.447,212	14.88
21	569.025,494 588.455,712	22	569.018,132 588.451,797	8.338
24	569.000,725 588.441,412	25	568.993,414 588.436,114	9.029
27	568.984,777 588.427,85	28	568.980,629 588.424,073	5.61
30	568.970,648 588.414,45	31	568.964,948 588.409,883	7.304
33	568.938,712 588.393,704	34	568.923,939 588.387,641	15.969
36	568.907,362 588.382,687	37	568.908,686 588.377,878	4.988
39	568.909,997 588.372,015	40	568.931,002 588.378,607	22.015

** Lungimile segmentelor sunt determinate în planul de proiecţie Stereo 70 şi sunt rotunjite la 1 milimetru.

*** Distanţa dintre puncte este formată din segmente cumulate ce sunt mai mici decât valoarea 1 milimetru.

Document care conține date cu caracter personal, protejat de prevederile Regulamentului (UE) nr. 679/2016 și Legii 190/2018

DATE DESPRE IMOBILUL NR. 1397

Oficiul de Cadastru şi Publicitate Imobiliară NEAMT
Biroul de Cadastru şi Publicitate Imobiliară Bicaz

A. Partea I. Descrierea imobilului

TEREN Intravilan

Adresa: Loc. Damuc, Jud. Neamt

Nr. Crt	Nr cadastral Nr. topografic	Suprafaţa* (mp)	Observaţii / Referinţe
A1	51383	366	Sector cadastral:71 Teren neimprejmuit;

Construcţii

Crt	Nr cadastral Nr. topografic	Adresa	Observaţii / Referinţe
A1.1	51383-C1	Loc. Damuc, Jud. Neamt	Nr. niveluri:2; S. construita la sol:168 mp; S. construita desfasurata:300 mp; Casă de locuit P+M, construit în anul 2010, din BCA, pe fundație beton, acoperit cu țiglă, compusa din:Parter:living, bucătărie, baie, camara, 2holuri, C.T., spațiu ethnic, garaj, 2 terase deschise. Mansarda: 4dormitoare, hol, hol casa scării, salon, baie, spațiu tehnic,

B. Partea II. Proprietari şi acte

Inscrieri privitoare la dreptul de proprietate şi alte drepturi reale		Referinţe
9785 / 17/05/2021		
Act Notarial nr. Contract de vanzare aut. nr. 551, din 17/05/2021 emis de NP FLOAREŞ Anca;		
B1	Intabulare, drept de PROPRIETATE, cu titlu de drept de cumparare, ca bun comun,, dobandit prin Conventie, cota actuala 1/1, cota initiala 1/1	A1
	1) **MOLDOVAN GHEORGHE** 2) **MOLDOVAN MARIA**, -soti	
10993 / 04/06/2021		
Act Administrativ nr. Certificat de atestare a edificarii/extinderii constructiei nr. 3184, din 31/05/2021 emis de Primaria Comunei Damuc (Certificat de edificare constructie);		
B2	Se noteaza actualizarea informatiilor tehnice ale imobilului cu id. 51383 UAT Damuc, in sensul inscrierii constructiei C1-Casa de locuit (P+M) - si a dreptului de proprietate asupra acesteia in favoarea sotilor MOLDOVAN GHEORGHE si MOLDOVAN MARIA	A1, A1.1
B3	Se noteaza edificarea constructiei C1-Casa de locuit (P+M) conform Autorizatiei de construire nr. 16/22.04.2008 emisa de Primaria Comunei Damuc	A1.1
B4	Intabulare, drept de PROPRIETATE, dobandit prin Construire, cota actuala 1/1, cota initiala 1/1	A1.1
	1) **MOLDOVAN GHEORGHE** 2) **MOLDOVAN MARIA**, -soti	

C. Partea III. SARCINI .

Inscrieri privind dezmembramintele dreptului de proprietate, drepturi reale de garanţie şi sarcini	Referinţe
NU SUNT	

Anexa Nr. 1 La Partea I

Teren

Nr cadastral	Suprafaţa (mp)*	Observaţii / Referinţe
51383	366	

* Suprafaţa este determinată in planul de proiecţie Stereo 70.

DETALII LINIARE IMOBIL

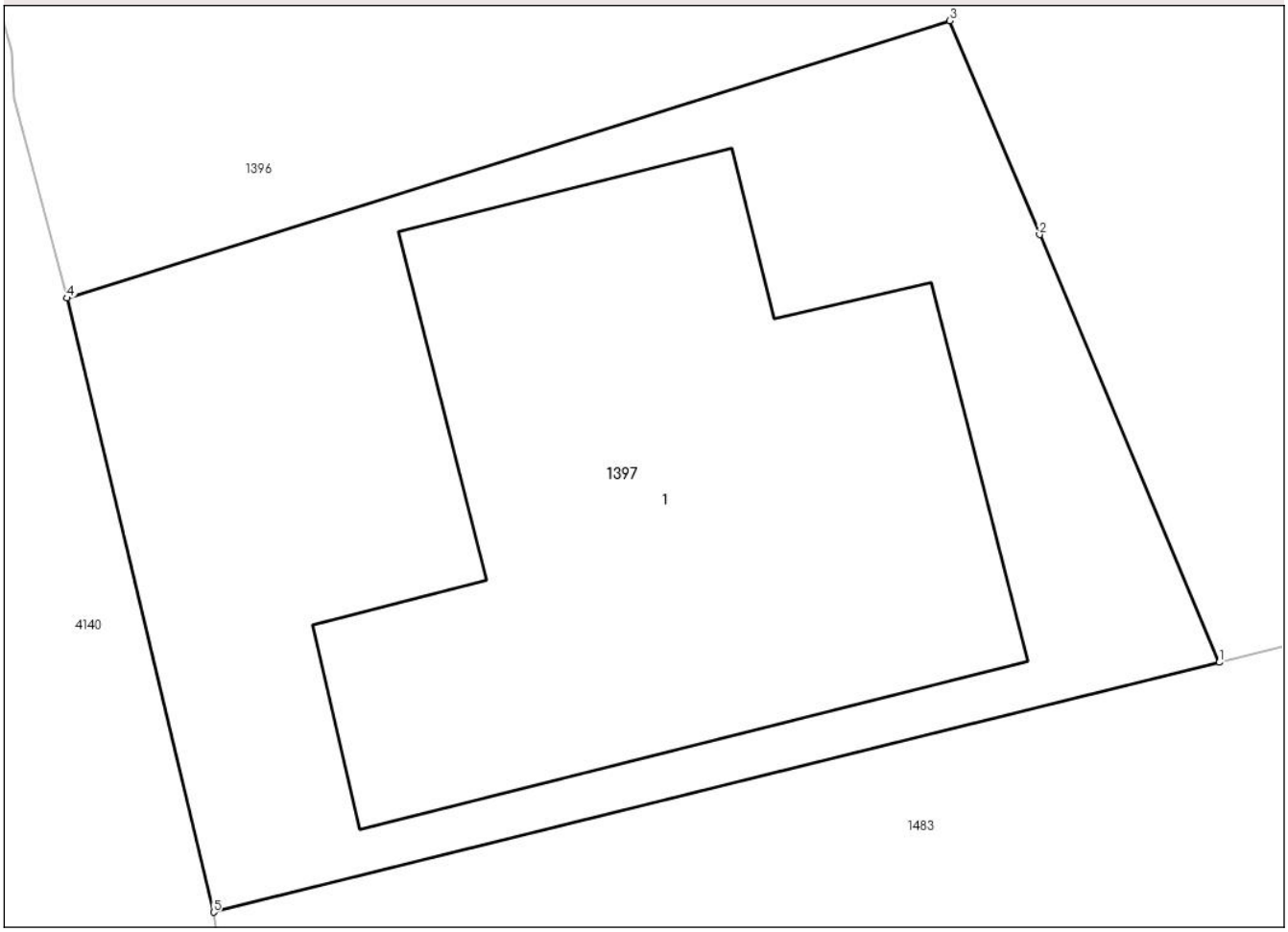

Date referitoare la teren

Crt	Categorie folosință	Intra vilan	Suprafaţa (mp)	Tarla	Parcelă	Nr. topo	Observaţii / Referinţe
1	curti constructii	DA	366	-	-	-	

Date referitoare la construcţii

Crt	Număr	Destinaţie construcţie	Supraf. (mp)	Situaţie juridică	Observaţii / Referinţe
A1.1	51383-C1	constructii de locuinte	168	Cu acte	Nr. niveluri:2; S. construita la sol:168 mp; S. construita desfasurata:300 mp; Casă de locuit P+M, construit în anul 2010, din BCA, pe fundație beton, acoperit cu țiglă, compusa din: Parter:living, bucătărie, baie, camara, 2holuri, C.T., spațiu ethnic, garaj, 2 terase deschise. Mansarda: 4dormitoare, hol, hol casa scării, salon, baie, spațiu tehnic,

Lungime Segmente

1) Valorile lungimilor segmentelor sunt obţinute din proiecţie în plan.

Punct început	X / Y	Punct sfârşit	X / Y	Lungime segment (** (m)
1	568.937,411 588.363,358	2	568.933,138 588.373,525	11.028

Document care conține date cu caracter personal, protejat de prevederile Regulamentului (UE) nr. 679/2016 și Legii 190/2018

Punct început	X / Y	Punct sfârşit	X / Y	Lungime segment (** (m)
2	568.933,138 588.373,525	3	568.931,002 588.378,607	5.513
3	568.931,002 588.378,607	4	568.909,997 588.372,015	22.015
4	568.909,997 588.372,015	5	568.913,487 588.357,422	15.005
5	568.913,487 588.357,422	1	568.937,411 588.363,358	24.649

** Lungimile segmentelor sunt determinate în planul de proiecţie Stereo 70 şi sunt rotunjite la 1 milimetru.
*** Distanţa dintre puncte este formată din segmente cumulate ce sunt mai mici decât valoarea 1 milimetru.

Document care conține date cu caracter personal, protejat de prevederile Regulamentului (UE) nr. 679/2016 și Legii 190/2018

DATE DESPRE IMOBILUL NR. 1399

Oficiul de Cadastru şi Publicitate Imobiliară NEAMT
Biroul de Cadastru şi Publicitate Imobiliară Bicaz

A. Partea I. Descrierea imobilului

Nr. CF vechi:86/N
Nr. cadastral vechi:141

TEREN Intravilan

Adresa: Loc. Damuc, Jud. Neamt

Nr. Crt	Nr cadastral Nr. topografic	Suprafaţa* (mp)	Observaţii / Referinţe
A1	50299	2.020	Sector cadastral:71 Teren neimprejmuit; Actualizare cu C1

Construcţii

Crt	Nr cadastral Nr. topografic	Adresa	Observaţii / Referinţe
A1.1		Loc. Damuc, Jud. Neamt	Nr. niveluri:1; S. construita la sol:42 mp;

B. Partea II. Proprietari şi acte

Inscrieri privitoare la dreptul de proprietate şi alte drepturi reale		Referinţe
211 / 29/01/2007		
Act Notarial nr. 314, din 29/01/2007 emis de BNP;		
B1	Intabulare, drept de PROPRIETATE, dobandit prin Conventie, cota actuala 1/1, cota initiala 1/1	A1
	1) **VAIDEŞ-PETRESCU GAVRIL** 2) **VAIDEŞ-PETRESCU IOANA**, -soti	
	OBSERVATII: (provenita din conversia CF 86/N)	
1399 / 19/09/2023		
Act Administrativ nr. 1806, din 26/09/2023 emis de Primaria com Damuc;		
B2	Intabulare, drept de PROPRIETATE, dobandit prin Lege, cota actuala 1/1, cota initiala 1/1	A1.1
	1) **VAIDEŞ-PETRESCU GAVRIL** 2) **VAIDEŞ-PETRESCU IOANA**, -soti	

C. Partea III. SARCINI .

Inscrieri privind dezmembramintele dreptului de proprietate, drepturi reale de garanţie şi sarcini	Referinţe
NU SUNT	

Document care conține date cu caracter personal, protejat de prevederile Regulamentului (UE) nr. 679/2016 și Legii 190/2018

Anexa Nr. 1 La Partea I

Teren

Nr cadastral	Suprafaţa (mp)*	Observaţii / Referinţe
50299	2.020	Actualizare cu C1

* Suprafaţa este determinată in planul de proiecţie Stereo 70.

DETALII LINIARE IMOBIL

Date referitoare la teren

Crt	Categorie folosință	Intra vilan	Suprafaţa (mp)	Tarla	Parcelă	Nr. topo	Observaţii / Referinţe
1	curti constructii	DA	481	-	-	-	
2	arabil	DA	109	-	-	-	
3	faneata	DA	1.430	-	-	-	

Date referitoare la construcţii

Crt	Număr	Destinaţie construcţie	Supraf. (mp)	Situaţie juridică	Observaţii / Referinţe
A1.1		constructii anexa	42	Cu acte	Nr. niveluri:1; S. construita la sol:42 mp;

Lungime Segmente

1) Valorile lungimilor segmentelor sunt obţinute din proiecţie în plan.

Punct început	X / Y	Punct sfârşit	X / Y	Lungime segment (** (m)
1	568.905,449 588.415,814	2	568.905,754 588.411,27	4.554
3	568.905,784 588.401,388	4	568.910,918 588.403,868	5.702

Punct început	X / Y	Punct sfârşit	X / Y	Lungime segment (** (m)
2	568.905,754 588.411,27	3	568.905,784 588.401,388	9.882
4	568.910,918 588.403,868	5	568.927,494 588.411,68	18.325

Document care conține date cu caracter personal, protejat de prevederile Regulamentului (UE) nr. 679/2016 și Legii 190/2018

Punct început	X / Y	Punct sfârşit	X / Y	Lungime segment (** (m)
5	568.927,494 588.411,68	6	568.928,947 588.412,447	1.643
7	568.938,443 588.417,458	8	568.949,102 588.423,284	12.147
9	568.951,626 588.424,516	10	568.954,075 588.425,979	2.853
11	568.957,127 588.427,802	12	568.964,79 588.433,048	9.287
13	568.970,197 588.439,957	14	568.979,635 588.452,2	15.459
15	568.988,815 588.464,673	16	569.013,12 588.497,728	41.029
17	569.014,781 588.499,906	18	569.005,575 588.505,859	10.963
19	569.002,935 588.502,989	20	568.989,714 588.488,666	19.492
21	568.978,958 588.476,309	22	568.967,335 588.462,641	17.942
23	568.966,913 588.462,329	24	568.953,508 588.452,411	16.675
25	568.946,714 588.438,085	26	568.941,291 588.434,741	6.371
27	568.941,132 588.430,449	28	568.940,172 588.429,994	1.062
29	568.938,926 588.429,403	30	568.937,338 588.428,504	1.825
31	568.937,45 588.427,806	32	568.925,706 588.420,692	13.731
33	568.924,525 588.423,475	34	568.923,457 588.423,276	1.086
35	568.914,858 588.419,811	36	568.914,011 588.419,47	0.913

Punct început	X / Y	Punct sfârşit	X / Y	Lungime segment (** (m)
6	568.928,947 588.412,447	7	568.938,443 588.417,458	10.737
8	568.949,102 588.423,284	9	568.951,626 588.424,516	2.809
10	568.954,075 588.425,979	11	568.957,127 588.427,802	3.555
12	568.964,79 588.433,048	13	568.970,197 588.439,957	8.773
14	568.979,635 588.452,2	15	568.988,815 588.464,673	15.487
16	569.013,12 588.497,728	17	569.014,781 588.499,906	2.739
18	569.005,575 588.505,859	19	569.002,935 588.502,989	3.9
20	568.989,714 588.488,666	21	568.978,958 588.476,309	16.383
22	568.967,335 588.462,641	23	568.966,913 588.462,329	0.525
24	568.953,508 588.452,411	25	568.946,714 588.438,085	15.855
26	568.941,291 588.434,741	27	568.941,132 588.430,449	4.295
28	568.940,172 588.429,994	29	568.938,926 588.429,403	1.379
30	568.937,338 588.428,504	31	568.937,45 588.427,806	0.707
32	568.925,706 588.420,692	33	568.924,525 588.423,475	3.023
34	568.923,457 588.423,276	35	568.914,858 588.419,811	9.271
36	568.914,011 588.419,47	1	568.905,449 588.415,814	9.31

** Lungimile segmentelor sunt determinate în planul de proiecţie Stereo 70 şi sunt rotunjite la 1 milimetru.
*** Distanţa dintre puncte este formată din segmente cumulate ce sunt mai mici decât valoarea 1 milimetru.

Document care conține date cu caracter personal, protejat de prevederile Regulamentului (UE) nr. 679/2016 și Legii 190/2018

DATE DESPRE IMOBILUL NR. 1400

Oficiul de Cadastru şi Publicitate Imobiliară NEAMT
Biroul de Cadastru şi Publicitate Imobiliară Bicaz

A. Partea I. Descrierea imobilului

TEREN Intravilan

Adresa: Loc. Damuc, Jud. Neamt, pct. 'BUCURENI'

Nr. Crt	Nr cadastral Nr. topografic	Suprafaţa* (mp)	Observaţii / Referinţe
A1		783	Sector cadastral:71 Teren neimprejmuit;

Construcţii

Crt	Nr cadastral Nr. topografic	Adresa	Observaţii / Referinţe
A1.1		Loc. Damuc, Jud. Neamt	Nr. niveluri:2; S. construita la sol:110 mp; P+M

B. Partea II. Proprietari şi acte

Inscrieri privitoare la dreptul de proprietate şi alte drepturi reale		Referinţe
1400 / 19/09/2023		
Act Administrativ nr. 1693, din 19/09/2023 emis de PRIMARIA DAMUC;		
B1	Inscrierea posesiei, drept de PROPRIETATE, dobandit prin Lege, cota actuala 1/1, cota initiala 1/1	A1
	1) **VAIDEȘ-PETRESCU GAVRIL** 2) **VAIDEȘ-PETRESCU IOANA**	
Act Administrativ nr. 1806, din 26/09/2023 emis de PRIMARIA DAMUC;		
B2	Intabulare, drept de PROPRIETATE, dobandit prin Lege, cota actuala 1/1, cota initiala 1/1	A1.1
	1) **VAIDEȘ-PETRESCU GAVRIL** 2) **VAIDEȘ-PETRESCU IOANA**	

C. Partea III. SARCINI .

Inscrieri privind dezmembramintele dreptului de proprietate, drepturi reale de garanţie şi sarcini	Referinţe
NU SUNT	

Document care conține date cu caracter personal, protejat de prevederile Regulamentului (UE) nr. 679/2016 și Legii 190/2018

Anexa Nr. 1 La Partea I

Teren

Nr cadastral	Suprafaţa (mp)*	Observaţii / Referinţe
	783	

* Suprafaţa este determinată in planul de proiecţie Stereo 70.

DETALII LINIARE IMOBIL

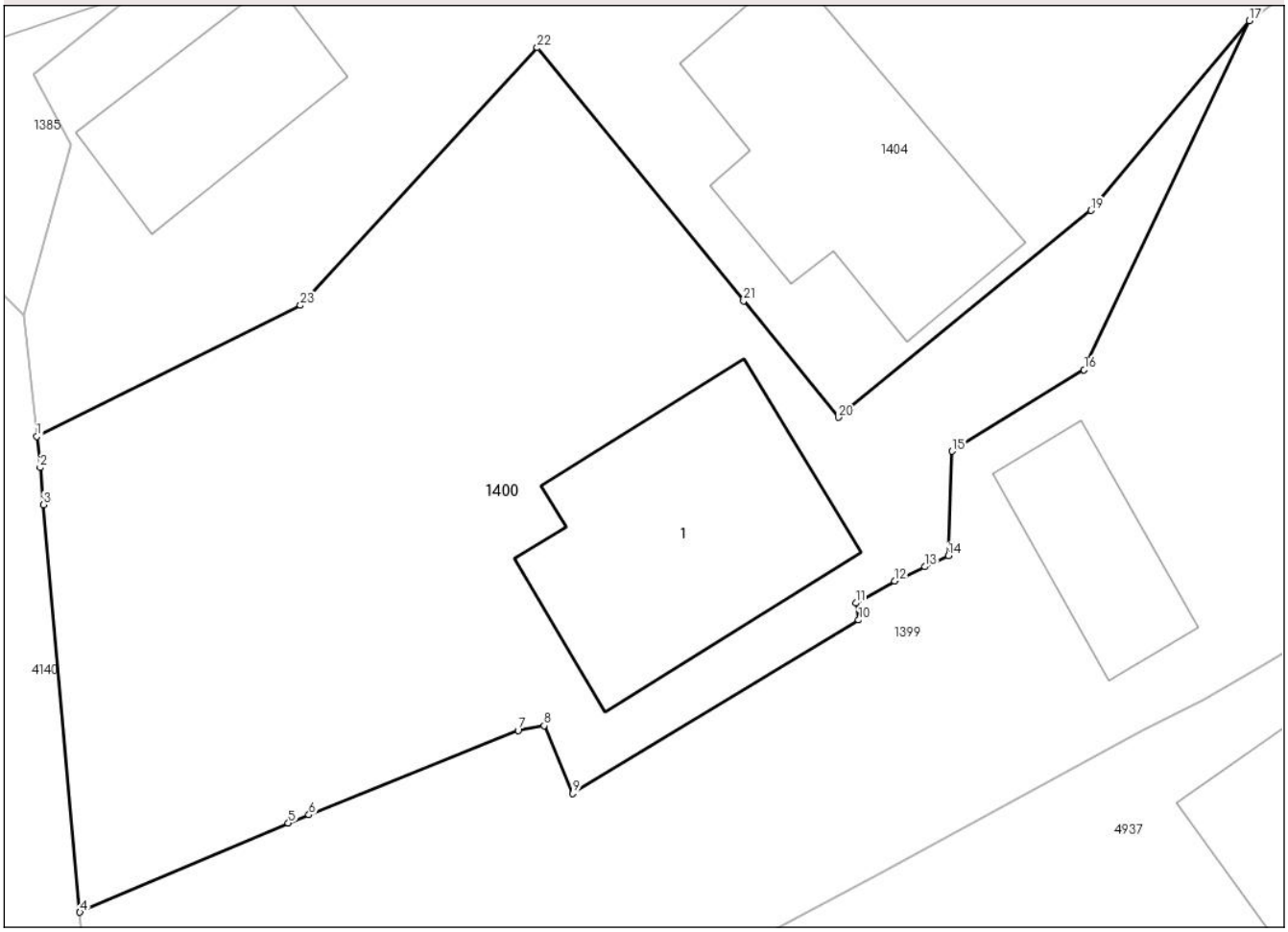

Date referitoare la teren

Crt	Categorie folosință	Intra vilan	Suprafaţa (mp)	Tarla	Parcelă	Nr. topo	Observaţii / Referinţe
1	curti constructii	DA	224	38	1484	-	
2	arabil	DA	149	38	1484; 1485	-	
3	faneata	DA	332	38	1484; 1485	-	
4	faneata	DA	78	38	1489	-	

Date referitoare la construcţii

Crt	Număr	Destinaţie construcţie	Supraf. (mp)	Situaţie juridică	Observaţii / Referinţe
A1.1		constructii de locuinte	110	Cu acte	Nr. niveluri:2; S. construita la sol:110 mp; P+M

Lungime Segmente

1) Valorile lungimilor segmentelor sunt obţinute din proiecţie în plan.

Punct început	X / Y	Punct sfârşit	X / Y	Lungime segment (** (m)
1	568.903,674 588.435,341	2	568.903,817 588.434,063	1.286

Punct început	X / Y	Punct sfârşit	X / Y	Lungime segment (** (m)
2	568.903,817 588.434,063	3	568.903,953 588.432,537	1.532

Document care conține date cu caracter personal, protejat de prevederile Regulamentului (UE) nr. 679/2016 și Legii 190/2018

Punct început	X / Y	Punct sfârşit	X / Y	Lungime segment (** (m)
3	568.903,953 588.432,537	4	568.905,449 588.415,814	16.79
5	568.914,011 588.419,47	6	568.914,858 588.419,811	0.913
7	568.923,457 588.423,276	8	568.924,525 588.423,475	1.086
9	568.925,706 588.420,692	10	568.937,45 588.427,806	13.731
11	568.937,338 588.428,504	12	568.938,926 588.429,403	1.825
13	568.940,172 588.429,994	14	568.941,132 588.430,449	1.062
15	568.941,291 588.434,741	16	568.946,714 588.438,085	6.371
17	568.953,508 588.452,411	18	568.947,34 588.445,02	9.627
19	568.947,009 588.444,624	20	568.936,613 588.436,132	13.424
21	568.932,723 588.440,904	22	568.924,245 588.451,303	13.417
23	568.914,512 588.440,725	1	568.903,674 588.435,341	12.102

Punct început	X / Y	Punct sfârşit	X / Y	Lungime segment (** (m)
4	568.905,449 588.415,814	5	568.914,011 588.419,47	9.31
6	568.914,858 588.419,811	7	568.923,457 588.423,276	9.271
8	568.924,525 588.423,475	9	568.925,706 588.420,692	3.023
10	568.937,45 588.427,806	11	568.937,338 588.428,504	0.707
12	568.938,926 588.429,403	13	568.940,172 588.429,994	1.379
14	568.941,132 588.430,449	15	568.941,291 588.434,741	4.295
16	568.946,714 588.438,085	17	568.953,508 588.452,411	15.855
18	568.947,34 588.445,02	19	568.947,009 588.444,624	0.516
20	568.936,613 588.436,132	21	568.932,723 588.440,904	6.157
22	568.924,245 588.451,303	23	568.914,512 588.440,725	14.374

** Lungimile segmentelor sunt determinate în planul de proiecţie Stereo 70 şi sunt rotunjite la 1 milimetru.
*** Distanţa dintre puncte este formată din segmente cumulate ce sunt mai mici decât valoarea 1 milimetru.

Document care conține date cu caracter personal, protejat de prevederile Regulamentului (UE) nr. 679/2016 și Legii 190/2018

DATE DESPRE IMOBILUL NR. 1404

Oficiul de Cadastru şi Publicitate Imobiliară NEAMT
Biroul de Cadastru şi Publicitate Imobiliară Bicaz

A. Partea I. Descrierea imobilului

TEREN Intravilan

Adresa: Loc. Damuc, Jud. Neamt, pct. 'BUCURENI'

Nr. Crt	Nr cadastral Nr. topografic	Suprafaţa* (mp)	Observaţii / Referinţe
A1		1.895	Sector cadastral:71 Teren neimprejmuit;

Construcţii

Crt	Nr cadastral Nr. topografic	Adresa	Observaţii / Referinţe
A1.1		Loc. Damuc, Jud. Neamt	Nr. niveluri:1; S. construita la sol:104 mp;
A1.2		Loc. Damuc, Jud. Neamt	Nr. niveluri:1; S. construita la sol:53 mp;
A1.3		Loc. Damuc, Jud. Neamt	Nr. niveluri:1; S. construita la sol:66 mp;

B. Partea II. Proprietari şi acte

Inscrieri privitoare la dreptul de proprietate şi alte drepturi reale		Referinţe
1404 / 19/09/2023		
Act Administrativ nr. 1694, din 19/09/2023 emis de PRIMARIA DAMUC;		
B1	Inscrierea posesiei, drept de PROPRIETATE, dobandit prin Lege, cota actuala 1/1, cota initiala 1/1	A1
	1) **BOCANCIA ANA** 2) **BOCANCIA SIMION**, DECEDAT DEFUNCT:Da	
Act Administrativ nr. 1806, din 26/09/2023 emis de PRIMARIA DAMUC;		
B2	Intabulare, drept de PROPRIETATE, dobandit prin Lege, cota actuala 1/1, cota initiala 1/1	A1.1, A1.2, A1.3
	1) **BOCANCIA ANA** 2) **BOCANCIA SIMION**, DECEDAT DEFUNCT:Da	

C. Partea III. SARCINI .

Inscrieri privind dezmembramintele dreptului de proprietate, drepturi reale de garanţie şi sarcini	Referinţe
NU SUNT	

Document care conține date cu caracter personal, protejat de prevederile Regulamentului (UE) nr. 679/2016 și Legii 190/2018

Anexa Nr. 1 La Partea I

Teren

Nr cadastral	Suprafaţa (mp)*	Observaţii / Referinţe
	1.895	

* Suprafaţa este determinată in planul de proiecţie Stereo 70.

DETALII LINIARE IMOBIL

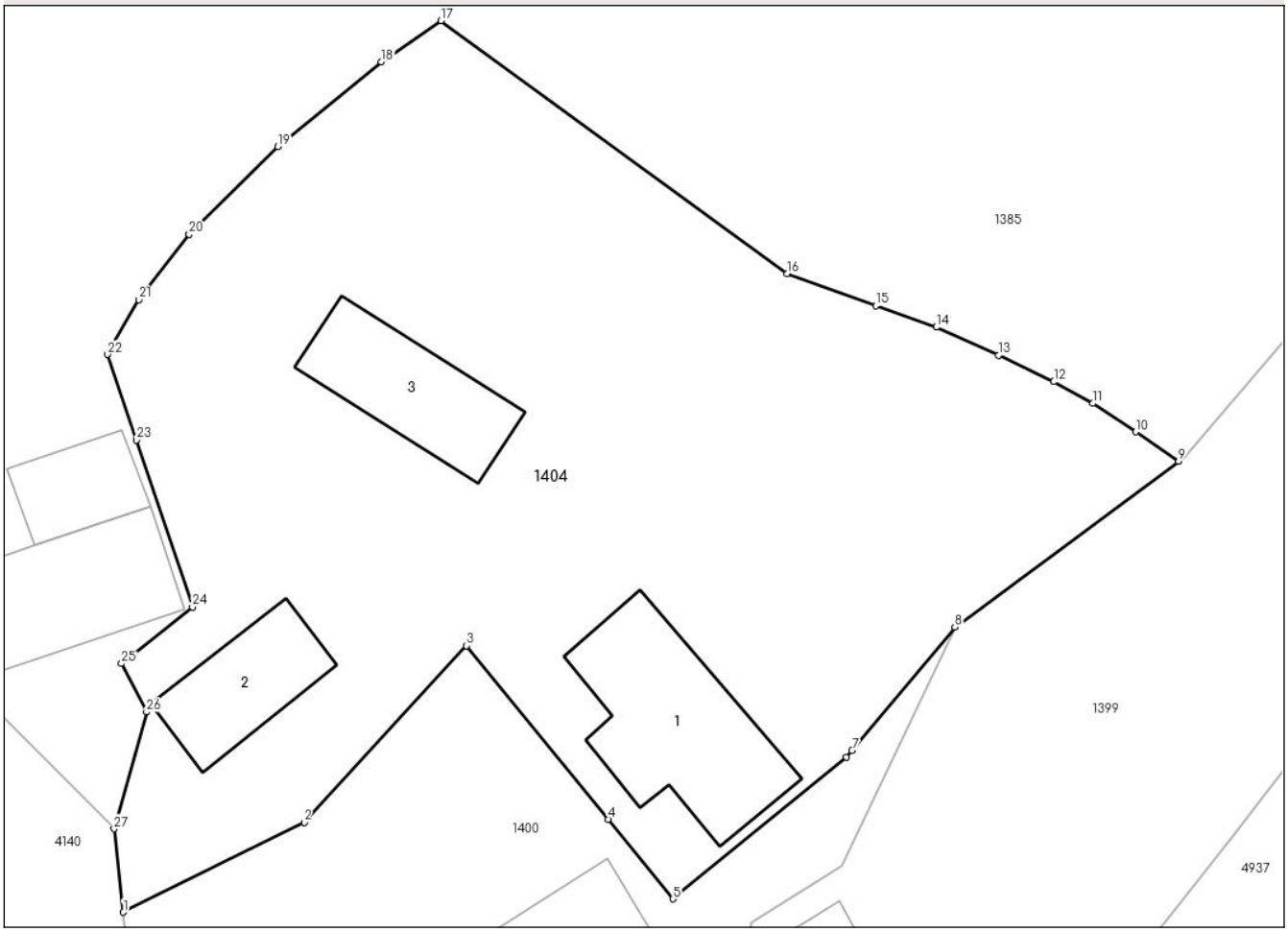

Date referitoare la teren

Crt	Categorie folosință	Intra vilan	Suprafaţa (mp)	Tarla	Parcelă	Nr. topo	Observaţii / Referinţe
1	curti constructii	DA	825	38	1483	-	
2	faneata	DA	1.070	38	1482	-	

Date referitoare la construcţii

Crt	Număr	Destinaţie construcţie	Supraf. (mp)	Situaţie juridică	Observaţii / Referinţe
A1.1		constructii de locuinte	104	Cu acte	Nr. niveluri:1; S. construita la sol:104 mp;
A1.2		constructii anexa	53	Cu acte	Nr. niveluri:1; S. construita la sol:53 mp;
A1.3		constructii anexa	66	Cu acte	Nr. niveluri:1; S. construita la sol:66 mp;

Lungime Segmente

1) Valorile lungimilor segmentelor sunt obţinute din proiecţie în plan.

Punct început	X / Y	Punct sfârşit	X / Y	Lungime segment (** (m)
1	568.903,674 588.435,341	2	568.914,512 588.440,725	12.102

Punct început	X / Y	Punct sfârşit	X / Y	Lungime segment (** (m)
2	568.914,512 588.440,725	3	568.924,245 588.451,303	14.374

Document care conține date cu caracter personal, protejat de prevederile Regulamentului (UE) nr. 679/2016 și Legii 190/2018

Punct început	X / Y	Punct sfârşit	X / Y	Lungime segment (** (m)
3	568.924,245 588.451,303	4	568.932,723 588.440,904	13.417
5	568.936,613 588.436,132	6	568.947,009 588.444,624	13.424
7	568.947,34 588.445,02	8	568.953,508 588.452,411	9.627
9	568.966,913 588.462,329	10	568.964,341 588.464,099	3.122
11	568.961,785 588.465,803	12	568.959,439 588.467,1	2.681
13	568.956,117 588.468,691	14	568.952,392 588.470,362	4.083
15	568.948,768 588.471,657	16	568.943,442 588.473,577	5.662
17	568.922,718 588.488,711	18	568.919,139 588.486,248	4.345
19	568.912,94 588.481,168	20	568.907,62 588.475,918	7.474
21	568.904,601 588.472,015	22	568.902,731 588.468,733	3.777
23	568.904,478 588.463,61	24	568.907,814 588.453,618	10.534
25	568.903,561 588.450,224	26	568.905,061 588.447,331	3.259
27	568.903,117 588.440,329	1	568.903,674 588.435,341	5.019

Punct început	X / Y	Punct sfârşit	X / Y	Lungime segment (** (m)
4	568.932,723 588.440,904	5	568.936,613 588.436,132	6.157
6	568.947,009 588.444,624	7	568.947,34 588.445,02	0.516
8	568.953,508 588.452,411	9	568.966,913 588.462,329	16.675
10	568.964,341 588.464,099	11	568.961,785 588.465,803	3.072
12	568.959,439 588.467,1	13	568.956,117 588.468,691	3.683
14	568.952,392 588.470,362	15	568.948,768 588.471,657	3.848
16	568.943,442 588.473,577	17	568.922,718 588.488,711	25.662
18	568.919,139 588.486,248	19	568.912,94 588.481,168	8.015
20	568.907,62 588.475,918	21	568.904,601 588.472,015	4.934
22	568.902,731 588.468,733	23	568.904,478 588.463,61	5.413
24	568.907,814 588.453,618	25	568.903,561 588.450,224	5.441
26	568.905,061 588.447,331	27	568.903,117 588.440,329	7.267

** Lungimile segmentelor sunt determinate în planul de proiecţie Stereo 70 şi sunt rotunjite la 1 milimetru.
*** Distanţa dintre puncte este formată din segmente cumulate ce sunt mai mici decât valoarea 1 milimetru.

Document care conține date cu caracter personal, protejat de prevederile Regulamentului (UE) nr. 679/2016 și Legii 190/2018

DATE DESPRE IMOBILUL NR. 1413

Oficiul de Cadastru şi Publicitate Imobiliară NEAMT
Biroul de Cadastru şi Publicitate Imobiliară Bicaz

A. Partea I. Descrierea imobilului

TEREN Intravilan

Adresa: Loc. Damuc, Jud. Neamt, pct. 'BUCURENI'

Nr. Crt	Nr cadastral Nr. topografic	Suprafaţa* (mp)	Observaţii / Referinţe
A1		989	Sector cadastral:71 Teren neimprejmuit;

Construcţii

Crt	Nr cadastral Nr. topografic	Adresa	Observaţii / Referinţe
A1.1		Loc. Damuc, Jud. Neamt	Nr. niveluri:2; S. construita la sol:72 mp; P+M
A1.2		Loc. Damuc, Jud. Neamt	Nr. niveluri:1; S. construita la sol:20 mp;
A1.3		Loc. Damuc, Jud. Neamt	Nr. niveluri:1; S. construita la sol:16 mp;

B. Partea II. Proprietari şi acte

Inscrieri privitoare la dreptul de proprietate şi alte drepturi reale		Referinţe
1413 / 19/09/2023		
Act Administrativ nr. 1695, din 19/09/2023 emis de PRIMARIA DAMUC;		
B1	Inscrierea posesiei, drept de PROPRIETATE, dobandit prin Lege, cota actuala 1/1, cota initiala 1/1	A1
	1) **MACOVEI MARICEL** 2) **MACOVEI ANIŞOARA**	
Act Administrativ nr. 1806, din 26/09/2023 emis de PRIMARIA DAMUC;		
B2	Intabulare, drept de PROPRIETATE, dobandit prin Lege, cota actuala 1/1, cota initiala 1/1	A1.1, A1.2, A1.3
	1) **MACOVEI MARICEL** 2) **MACOVEI ANIŞOARA**	

C. Partea III. SARCINI .

Inscrieri privind dezmembramintele dreptului de proprietate, drepturi reale de garanţie şi sarcini	Referinţe
NU SUNT	

Document care conține date cu caracter personal, protejat de prevederile Regulamentului (UE) nr. 679/2016 și Legii 190/2018

Anexa Nr. 1 La Partea I

Teren

Nr cadastral	Suprafaţa (mp)*	Observaţii / Referinţe
	989	

* Suprafaţa este determinată in planul de proiecţie Stereo 70.

DETALII LINIARE IMOBIL

Date referitoare la teren

Crt	Categorie folosință	Intra vilan	Suprafaţa (mp)	Tarla	Parcelă	Nr. topo	Observaţii / Referinţe
1	curti constructii	DA	467	38	1546; 1545; 1544; 1554	-	
2	arabil	DA	187	38	1544; 1545	-	
3	arabil	DA	335	38	1554; 1553	-	

Date referitoare la construcţii

Crt	Număr	Destinaţie construcţie	Supraf. (mp)	Situaţie juridică	Observaţii / Referinţe
A1.1		constructii de locuinte	72	Cu acte	Nr. niveluri:2; S. construita la sol:72 mp; P+M
A1.2		constructii anexa	20	Cu acte	Nr. niveluri:1; S. construita la sol:20 mp;
A1.3		constructii anexa	16	Cu acte	Nr. niveluri:1; S. construita la sol:16 mp;

Lungime Segmente

1) Valorile lungimilor segmentelor sunt obţinute din proiecţie în plan.

Punct început	X / Y	Punct sfârşit	X / Y	Lungime segment (** (m)
1	569.011,292 587.960,306	2	569.015,013 587.958,17	4.29

Punct început	X / Y	Punct sfârşit	X / Y	Lungime segment (** (m)
2	569.015,013 587.958,17	3	569.014,839 587.961,897	3.731

Document care conține date cu caracter personal, protejat de prevederile Regulamentului (UE) nr. 679/2016 și Legii 190/2018

Punct început	X / Y	Punct sfârşit	X / Y	Lungime segment (** (m)
3	569.014,839 587.961,897	4	569.014,222 587.968,693	6.824
5	569.014,405 587.979,706	6	569.014,671 587.991,324	11.621
7	569.015,142 587.995,239	8	569.025,69 587.994,925	10.553
9	569.026,09 588.000,03	10	569.025,971 588.013,22	13.191
11	569.019,838 588.012,448	12	569.015,537 588.012,349	4.302
13	569.014,178 588.012,318	14	569.011,548 588.012,695	2.657
15	569.013,358 588.017,21	16	569.016,011 588.021,183	4.777
17	569.028,605 588.021,35	18	569.048,215 588.023,755	19.757
19	569.054,497 588.025,108	20	569.053,187 588.029,982	5.047
21	569.052,497 588.033,708	22	569.043,815 588.030,855	9.139
23	569.027,356 588.028,519	24	569.020,083 588.028,14	7.283
25	569.013,419 588.031,186	26	569.011,245 588.027,279	4.471
27	569.007,8 588.023,342	28	569.005,968 588.020,99	2.981
29	569.003,701 588.017,468	30	569.002,667 588.015,589	2.145
31	569.001,595 588.013,643	32	568.998,428 588.008,98	5.637
33	568.997,482 588.006,982	34	568.995,1 588.003,504	4.215
35	569.005,249 587.997,083	36	569.008,323 587.995,114	3.651
37	569.012,004 587.992,756	38	569.012,144 587.982,576	10.181
39	569.011,924 587.970,281	40	569.011,885 587.968,143	2.138

Punct început	X / Y	Punct sfârşit	X / Y	Lungime segment (** (m)
4	569.014,222 587.968,693	5	569.014,405 587.979,706	11.015
6	569.014,671 587.991,324	7	569.015,142 587.995,239	3.943
8	569.025,69 587.994,925	9	569.026,09 588.000,03	5.121
10	569.025,971 588.013,22	11	569.019,838 588.012,448	6.181
12	569.015,537 588.012,349	13	569.014,178 588.012,318	1.359
14	569.011,548 588.012,695	15	569.013,358 588.017,21	4.864
16	569.016,011 588.021,183	17	569.028,605 588.021,35	12.595
18	569.048,215 588.023,755	19	569.054,497 588.025,108	6.426
20	569.053,187 588.029,982	21	569.052,497 588.033,708	3.789
22	569.043,815 588.030,855	23	569.027,356 588.028,519	16.624
24	569.020,083 588.028,14	25	569.013,419 588.031,186	7.327
26	569.011,245 588.027,279	27	569.007,8 588.023,342	5.231
28	569.005,968 588.020,99	29	569.003,701 588.017,468	4.189
30	569.002,667 588.015,589	31	569.001,595 588.013,643	2.222
32	568.998,428 588.008,98	33	568.997,482 588.006,982	2.211
34	568.995,1 588.003,504	35	569.005,249 587.997,083	12.01
36	569.008,323 587.995,114	37	569.012,004 587.992,756	4.371
38	569.012,144 587.982,576	39	569.011,924 587.970,281	12.297
40	569.011,885 587.968,143	1	569.011,292 587.960,306	7.859

**** Lungimile segmentelor sunt determinate în planul de proiecţie Stereo 70 şi sunt rotunjite la 1 milimetru.**
***** Distanţa dintre puncte este formată din segmente cumulate ce sunt mai mici decât valoarea 1 milimetru.**

Document care conține date cu caracter personal, protejat de prevederile Regulamentului (UE) nr. 679/2016 și Legii 190/2018

DATE DESPRE IMOBILUL NR. 1414

Oficiul de Cadastru şi Publicitate Imobiliară NEAMT
Biroul de Cadastru şi Publicitate Imobiliară Bicaz

A. Partea I. Descrierea imobilului

TEREN Intravilan

Adresa: Loc. Damuc, Jud. Neamt, pct. 'FRASANIS'

Nr. Crt	Nr cadastral Nr. topografic	Suprafaţa* (mp)	Observaţii / Referinţe
A1		1.165	Sector cadastral:71 Teren neimprejmuit;

Construcţii

Crt	Nr cadastral Nr. topografic	Adresa	Observaţii / Referinţe
A1.1		Loc. Damuc, Jud. Neamt	Nr. niveluri:1; S. construita la sol:47 mp;
A1.2		Loc. Damuc, Jud. Neamt	Nr. niveluri:1; S. construita la sol:27 mp;
A1.3		Loc. Damuc, Jud. Neamt	Nr. niveluri:1; S. construita la sol:13 mp;

B. Partea II. Proprietari şi acte

Inscrieri privitoare la dreptul de proprietate şi alte drepturi reale		Referinţe
1414 / 19/09/2023		
Act Administrativ nr. 1696, din 19/09/2023 emis de PRIMARIA DAMUC;		
B1	Inscrierea posesiei, drept de PROPRIETATE, dobandit prin Lege, cota actuala 1/1, cota initiala 1/1	A1
	1) **GĂINĂ MARIA** 2) **GĂINĂ MANOLE**, DECEDAT DEFUNCT:Da	
Act Administrativ nr. 1000, din 01/01/2023 emis de PRIMARIA DAMUC;		
B2	Intabulare, drept de PROPRIETATE, dobandit prin Lege, cota actuala 1/1, cota initiala 1/1	A1.1, A1.2, A1.3
	1) **GĂINĂ MARIA** 2) **GĂINĂ MANOLE**, DECEDAT DEFUNCT:Da	

C. Partea III. SARCINI .

Inscrieri privind dezmembramintele dreptului de proprietate, drepturi reale de garanţie şi sarcini	Referinţe
NU SUNT	

Document care conține date cu caracter personal, protejat de prevederile Regulamentului (UE) nr. 679/2016 și Legii 190/2018

Anexa Nr. 1 La Partea I

Teren

Nr cadastral	Suprafaţa (mp)*	Observaţii / Referinţe
	1.165	

* Suprafaţa este determinată in planul de proiecţie Stereo 70.

DETALII LINIARE IMOBIL

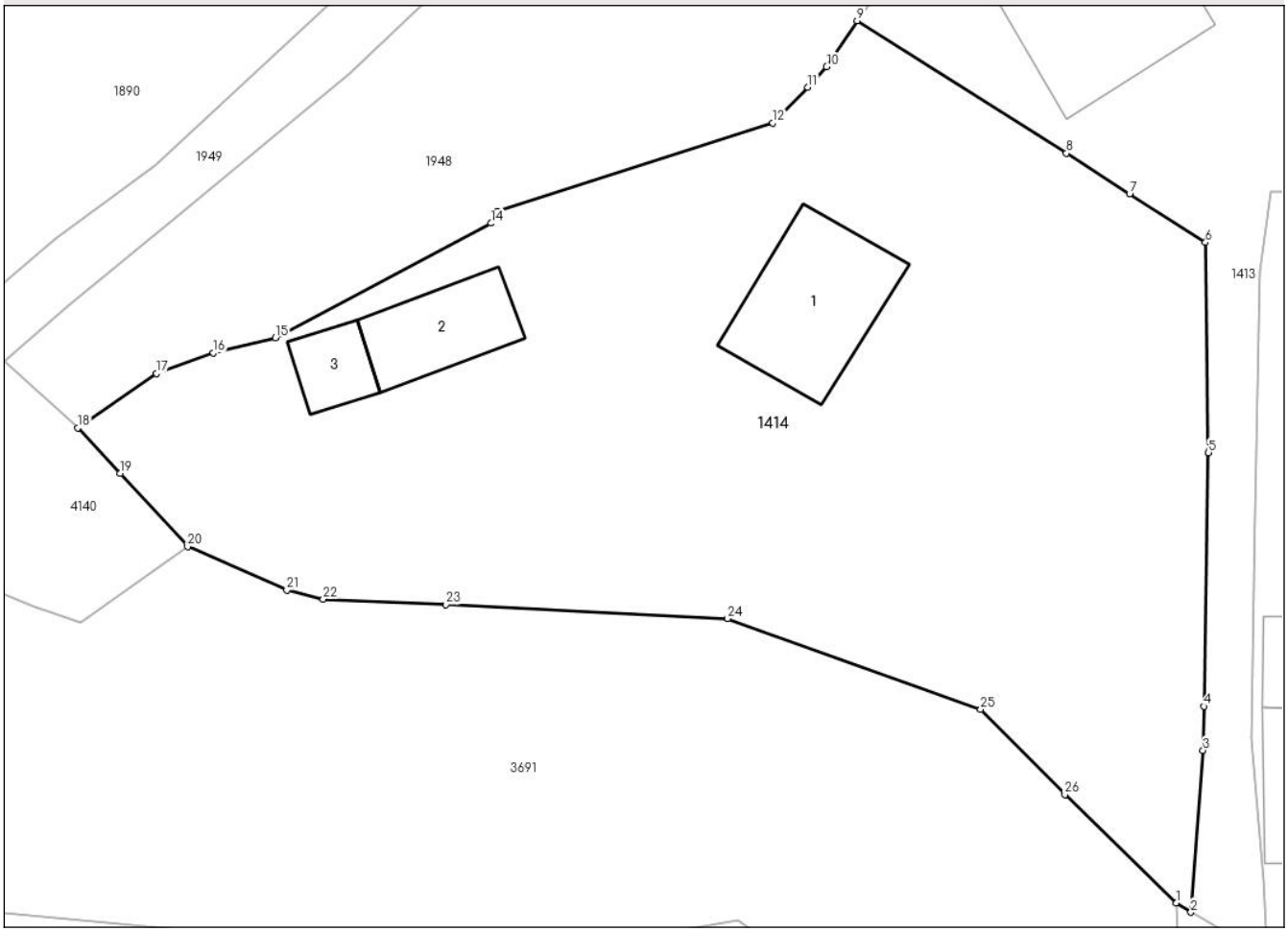

Date referitoare la teren

Crt	Categorie folosință	Intra vilan	Suprafaţa (mp)	Tarla	Parcelă	Nr. topo	Observaţii / Referinţe
1	curti constructii	DA	535	38	1542	-	
2	arabil	DA	37	38	1542	-	
3	faneata	DA	495	38	1542; 1543	-	
4	arabil	DA	98	38	1543; 1542	-	

Date referitoare la construcţii

Crt	Număr	Destinaţie construcţie	Supraf. (mp)	Situaţie juridică	Observaţii / Referinţe
A1.1		constructii de locuinte	47	Cu acte	Nr. niveluri:1; S. construita la sol:47 mp;
A1.2		constructii anexa	27	Cu acte	Nr. niveluri:1; S. construita la sol:27 mp;
A1.3		constructii anexa	13	Cu acte	Nr. niveluri:1; S. construita la sol:13 mp;

Lungime Segmente

1) Valorile lungimilor segmentelor sunt obţinute din proiecţie în plan.

Punct început	X / Y	Punct sfârşit	X / Y	Lungime segment (** (m)

Punct început	X / Y	Punct sfârşit	X / Y	Lungime segment (** (m)

Document care conține date cu caracter personal, protejat de prevederile Regulamentului (UE) nr. 679/2016 și Legii 190/2018

Punct început	X / Y	Punct sfârşit	X / Y	Lungime segment (** (m)
1	569.010,593 587.960,751	2	569.011,292 587.960,306	0.829
3	569.011,885 587.968,143	4	569.011,924 587.970,281	2.138
5	569.012,144 587.982,576	6	569.012,004 587.992,756	10.181
7	569.008,323 587.995,114	8	569.005,249 587.997,083	3.651
9	568.995,1 588.003,504	10	568.993,628 588.001,273	2.673
11	568.992,704 588.000,279	12	568.991,008 587.998,548	2.423
13	568.977,63 587.994,276	14	568.977,346 587.993,692	0.649
15	568.966,879 587.988,143	16	568.963,879 587.987,41	3.088
17	568.961,122 587.986,409	18	568.957,294 587.983,78	4.644
19	568.959,341 587.981,567	20	568.962,624 587.978,017	4.835
21	568.967,442 587.975,907	22	568.969,202 587.975,481	1.811
23	568.975,164 587.975,211	24	568.988,82 587.974,529	13.673
25	569.001,101 587.970,146	26	569.005,186 587.966,006	5.816

Punct început	X / Y	Punct sfârşit	X / Y	Lungime segment (** (m)
2	569.011,292 587.960,306	3	569.011,885 587.968,143	7.859
4	569.011,924 587.970,281	5	569.012,144 587.982,576	12.297
6	569.012,004 587.992,756	7	569.008,323 587.995,114	4.371
8	569.005,249 587.997,083	9	568.995,1 588.003,504	12.01
10	568.993,628 588.001,273	11	568.992,704 588.000,279	1.357
12	568.991,008 587.998,548	13	568.977,63 587.994,276	14.044
14	568.977,346 587.993,692	15	568.966,879 587.988,143	11.847
16	568.963,879 587.987,41	17	568.961,122 587.986,409	2.933
18	568.957,294 587.983,78	19	568.959,341 587.981,567	3.015
20	568.962,624 587.978,017	21	568.967,442 587.975,907	5.26
22	568.969,202 587.975,481	23	568.975,164 587.975,211	5.968
24	568.988,82 587.974,529	25	569.001,101 587.970,146	13.04
26	569.005,186 587.966,006	1	569.010,593 587.960,751	7.54

** Lungimile segmentelor sunt determinate în planul de proiecţie Stereo 70 şi sunt rotunjite la 1 milimetru.
*** Distanţa dintre puncte este formată din segmente cumulate ce sunt mai mici decât valoarea 1 milimetru.

Document care conține date cu caracter personal, protejat de prevederile Regulamentului (UE) nr. 679/2016 și Legii 190/2018

DATE DESPRE IMOBILUL NR. 1418

Oficiul de Cadastru şi Publicitate Imobiliară NEAMT
Biroul de Cadastru şi Publicitate Imobiliară Bicaz

A. Partea I. Descrierea imobilului

TEREN Intravilan

Adresa: Loc. Damuc, Jud. Neamt, pct. 'FRASANIS'

Nr. Crt	Nr cadastral Nr. topografic	Suprafaţa* (mp)	Observaţii / Referinţe
A1		1.602	Sector cadastral:71 Teren neimprejmuit;

Construcţii

Crt	Nr cadastral Nr. topografic	Adresa	Observaţii / Referinţe
A1.1		Loc. Damuc, Jud. Neamt	Nr. niveluri:1; S. construita la sol:71 mp;
A1.2		Loc. Damuc, Jud. Neamt	Nr. niveluri:1; S. construita la sol:18 mp;

B. Partea II. Proprietari şi acte

Inscrieri privitoare la dreptul de proprietate şi alte drepturi reale		Referinţe
1418 / 19/09/2023		
Act Administrativ nr. 1697, din 19/09/2023 emis de PRIMARIA DAMUC;		
B1	Inscrierea posesiei, drept de PROPRIETATE, dobandit prin Lege, cota actuala 1/1, cota initiala 1/1	A1
	1) **GĂINĂ TEODORA**	
Act Administrativ nr. 1806, din 26/09/2023 emis de PRIMARIA DAMUC;		
B2	Intabulare, drept de PROPRIETATE, dobandit prin Lege, cota actuala 1/1, cota initiala 1/1	A1.1, A1.2
	1) **GĂINĂ TEODORA**	

C. Partea III. SARCINI .

Inscrieri privind dezmembramintele dreptului de proprietate, drepturi reale de garanţie şi sarcini	Referinţe
NU SUNT	

Document care conține date cu caracter personal, protejat de prevederile Regulamentului (UE) nr. 679/2016 și Legii 190/2018

Anexa Nr. 1 La Partea I

Teren

Nr cadastral	Suprafaţa (mp)*	Observaţii / Referinţe
	1.602	

* Suprafaţa este determinată in planul de proiecţie Stereo 70.

DETALII LINIARE IMOBIL

Date referitoare la teren

Crt	Categorie folosință	Intra vilan	Suprafaţa (mp)	Tarla	Parcelă	Nr. topo	Observaţii / Referinţe
1	curti constructii	DA	419	38	1549	-	
2	arabil	DA	145	38	1548	-	
3	arabil	DA	213	38	1548	-	
4	faneata	DA	825	38	1552	-	

Date referitoare la construcţii

Crt	Număr	Destinaţie construcţie	Supraf. (mp)	Situaţie juridică	Observaţii / Referinţe
A1.1		constructii de locuinte	71	Cu acte	Nr. niveluri:1; S. construita la sol:71 mp;
A1.2		constructii anexa	18	Cu acte	Nr. niveluri:1; S. construita la sol:18 mp;

Lungime Segmente

1) Valorile lungimilor segmentelor sunt obţinute din proiecţie în plan.

Punct început	X / Y	Punct sfârşit	X / Y	Lungime segment (** (m)
1	569.033,355 587.931,958	2	569.035,388 587.937,151	5.577

Punct început	X / Y	Punct sfârşit	X / Y	Lungime segment (** (m)
2	569.035,388 587.937,151	3	569.037,48 587.941,963	5.247

Document care conține date cu caracter personal, protejat de prevederile Regulamentului (UE) nr. 679/2016 și Legii 190/2018

Punct început	X / Y	Punct sfârşit	X / Y	Lungime segment (** (m)
3	569.037,48 587.941,963	4	569.041,153 587.948,202	7.24
5	569.047,113 587.956,316	6	569.055,169 587.967,014	13.392
7	569.057,667 587.970,332	8	569.059,519 587.972,298	2.701
9	569.066,878 587.980,188	10	569.063,948 587.986,852	7.28
11	569.061,158 587.996,802	12	569.057,422 588.012,484	16.121
13	569.056,197 588.017,239	14	569.047,874 588.016,029	8.41
15	569.035,7 588.014,294	16	569.035,18 587.997,484	16.818
17	569.034,612 587.979,103	18	569.034,167 587.964,689	14.421
19	569.033,65 587.947,956	20	569.033,42 587.940,51	7.45
21	569.031,31 587.937,55	22	569.032,574 587.933,423	4.316

Punct început	X / Y	Punct sfârşit	X / Y	Lungime segment (** (m)
4	569.041,153 587.948,202	5	569.047,113 587.956,316	10.068
6	569.055,169 587.967,014	7	569.057,667 587.970,332	4.153
8	569.059,519 587.972,298	9	569.066,878 587.980,188	10.789
10	569.063,948 587.986,852	11	569.061,158 587.996,802	10.334
12	569.057,422 588.012,484	13	569.056,197 588.017,239	4.91
14	569.047,874 588.016,029	15	569.035,7 588.014,294	12.297
16	569.035,18 587.997,484	17	569.034,612 587.979,103	18.39
18	569.034,167 587.964,689	19	569.033,65 587.947,956	16.741
20	569.033,42 587.940,51	21	569.031,31 587.937,55	3.635
22	569.032,574 587.933,423	1	569.033,355 587.931,958	1.66

** Lungimile segmentelor sunt determinate în planul de proiecţie Stereo 70 şi sunt rotunjite la 1 milimetru.
*** Distanţa dintre puncte este formată din segmente cumulate ce sunt mai mici decât valoarea 1 milimetru.

Document care conține date cu caracter personal, protejat de prevederile Regulamentului (UE) nr. 679/2016 și Legii 190/2018

DATE DESPRE IMOBILUL NR. 1436

Oficiul de Cadastru şi Publicitate Imobiliară NEAMT
Biroul de Cadastru şi Publicitate Imobiliară Bicaz

A. Partea I. Descrierea imobilului

TEREN Intravilan

Adresa: Loc. Damuc, Jud. Neamt

Nr. Crt	Nr cadastral Nr. topografic	Suprafaţa* (mp)	Observaţii / Referinţe
A1	51189	Din acte: 2.157 Masurata: 2.140	Sector cadastral:71 Teren imprejmuit;

Construcţii

Crt	Nr cadastral Nr. topografic	Adresa	Observaţii / Referinţe
A1.1	51189-C1	Loc. Damuc, Jud. Neamt	Nr. niveluri:2; S. construita la sol:109 mp; S. construita desfasurata:218 mp; Locuinta (P+M) construita in anul 1975.
A1.2	51189-C2	Loc. Damuc, Jud. Neamt	Nr. niveluri:1; S. construita la sol:46 mp; S. construita desfasurata:46 mp; Constructie anexa (P) construita in anul 1990.
A1.3	51189-C3	Loc. Damuc, Jud. Neamt	Nr. niveluri:1; S. construita la sol:21 mp; S. construita desfasurata:21 mp; Constructie anexa (P) construita in anul 1998.
A1.4	51189-C4	Loc. Damuc, Jud. Neamt	Nr. niveluri:1; S. construita la sol:41 mp; S. construita desfasurata:41 mp; Constructie anexa (P) construita in anul 1976.

B. Partea II. Proprietari şi acte

Inscrieri privitoare la dreptul de proprietate şi alte drepturi reale		Referinţe
1325 / 21/01/2021		
Act Notarial nr. Certificat de mostenitor nr. 05, din 21/01/2021 emis de NP Tudor V. Viorel;		
B2	Intabulare, drept de PROPRIETATE, cu titlu de drept de mostenire dupa defunctul Voaideş-Petrescu Sabin,, dobandit prin Succesiune, cota actuala 3/16, cota initiala 3/16	A1, A1.1, A1.2, A1.3, A1.4
	1) **VOAIDEŞ-PETRESCU MARCEL**	
Act Notarial nr. Contract de donatie aut. nr. 53, din 21/01/2021 emis de NP Tudor V. Viorel;		
B4	Intabulare, drept de PROPRIETATE, cu titlu de drept de donatie, ca bun propriu,, dobandit prin Conventie, cota actuala 1/4, cota initiala 1/4	A1, A1.1, A1.2, A1.3, A1.4
	1) **VOAIDEŞ-PETRESCU MARCEL**	
2962 / 09/02/2022		
Act Notarial nr. Contract de donatie aut. nr. 60, din 08/02/2022 emis de NP Tudor V. Viorel;		
B6	Intabulare, drept de PROPRIETATE, cu titlu de drept de donatie, ca bun propriu,, dobandit prin Conventie, cota actuala 1/16, cota initiala 1/16	A1, A1.1, A1.2, A1.3, A1.4
	1) **VOAIDEŞ-PETRESCU MARCEL**	
4511 / 22/02/2022		
Act Notarial nr. Act de iesire din indiviziune aut. nr. 101, din 21/02/2022 emis de NP Tudor V. Viorel;		
B8	Intabulare, drept de PROPRIETATE, cu titlu de drept de partaj voluntar,, dobandit prin Conventie, cota actuala 1/2, cota initiala 1/2	A1, A1.1, A1.2, A1.3, A1.4
	1) **VOAIDEŞ-PETRESCU MARCEL**	

C. Partea III. SARCINI

Inscrieri privind dezmembramintele dreptului de proprietate, drepturi reale de garanţie şi sarcini		Referinţe
2962 / 09/02/2022		
Act Notarial nr. Contract de donatie aut. nr. 60, din 08/02/2022 emis de NP Tudor V. Viorel;		
C1	Intabulare, drept de UZUFRUCT VIAGER, cota actuala 2/16, cota initiala 2/16	A1.1
	1) **VOAIDEŞ-PETRESCU ANA**	

Document care conține date cu caracter personal, protejat de prevederile Regulamentului (UE) nr. 679/2016 și Legii 190/2018

Anexa Nr. 1 La Partea I

Teren

Nr cadastral	Suprafaţa (mp)*	Observaţii / Referinţe
51189	Din acte: 2.157 Masurata: 2.140	

* Suprafaţa este determinată in planul de proiecţie Stereo 70.

DETALII LINIARE IMOBIL

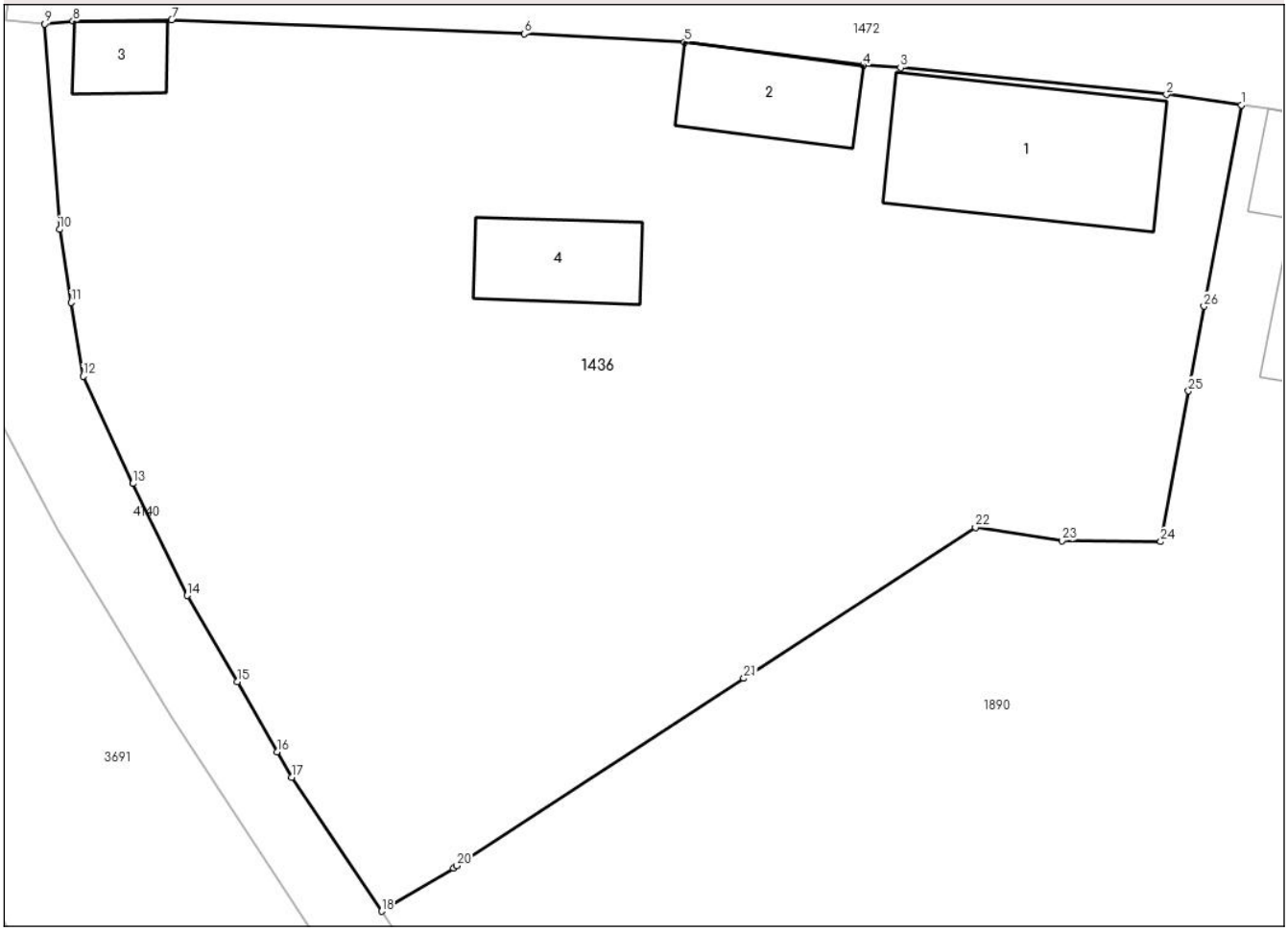

Date referitoare la teren

Crt	Categorie folosinţă	Intra vilan	Suprafaţa (mp)	Tarla	Parcelă	Nr. topo	Observaţii / Referinţe
1	curti constructii	DA	891	-	-	-	
2	arabil	DA	131	-	-	-	
3	arabil	DA	56	-	-	-	
4	faneata	DA	1.062	-	-	-	

Date referitoare la construcţii

Crt	Număr	Destinaţie construcţie	Supraf. (mp)	Situaţie juridică	Observaţii / Referinţe
A1.1	51189-C1	constructii de locuinte	109	Cu acte	Nr. niveluri:2; S. construita la sol:109 mp; S. construita desfasurata:218 mp; Locuinta (P+M) construita in anul 1975.
A1.2	51189-C2	constructii anexa	46	Cu acte	Nr. niveluri:1; S. construita la sol:46 mp; S. construita desfasurata:46 mp; Constructie anexa (P) construita in anul 1990.
A1.3	51189-C3	constructii anexa	21	Cu acte	Nr. niveluri:1; S. construita la sol:21 mp; S. construita desfasurata:21 mp; Constructie anexa (P) construita in anul 1998.

Document care conține date cu caracter personal, protejat de prevederile Regulamentului (UE) nr. 679/2016 și Legii 190/2018

Crt	Număr	Destinaţie construcţie	Supraf. (mp)	Situaţie juridică	Observaţii / Referinţe
A1.4	51189-C4	constructii anexa	41	Cu acte	Nr. niveluri:1; S. construita la sol:41 mp; S. construita desfasurata:41 mp; Constructie anexa (P) construita in anul 1976.

Lungime Segmente

1) Valorile lungimilor segmentelor sunt obţinute din proiecţie în plan.

Punct început	X / Y	Punct sfârşit	X / Y	Lungime segment (** (m)
1	568.970,825 588.067,117	2	568.966,696 588.067,697	4.17
3	568.952,005 588.069,178	4	568.949,956 588.069,292	2.052
5	568.940,051 588.070,592	6	568.931,22 588.071,044	8.843
7	568.911,731 588.071,818	8	568.906,284 588.071,735	5.448
9	568.904,731 588.071,594	10	568.905,535 588.060,251	11.371
11	568.906,191 588.056,219	12	568.906,855 588.052,144	4.129
13	568.909,589 588.046,221	14	568.912,595 588.040,045	6.869
15	568.915,357 588.035,285	16	568.917,554 588.031,425	4.441
17	568.918,361 588.030,006	18	568.923,326 588.022,621	8.899
19	568.927,303 588.025,007	20	568.927,493 588.025,131	0.227
21	568.943,349 588.035,469	22	568.956,147 588.043,813	15.278
23	568.960,92 588.043,069	24	568.966,374 588.043,021	5.454
25	568.967,909 588.051,329	26	568.968,773 588.056,01	4.76

Punct început	X / Y	Punct sfârşit	X / Y	Lungime segment (** (m)
2	568.966,696 588.067,697	3	568.952,005 588.069,178	14.765
4	568.949,956 588.069,292	5	568.940,051 588.070,592	9.99
6	568.931,22 588.071,044	7	568.911,731 588.071,818	19.504
8	568.906,284 588.071,735	9	568.904,731 588.071,594	1.559
10	568.905,535 588.060,251	11	568.906,191 588.056,219	4.085
12	568.906,855 588.052,144	13	568.909,589 588.046,221	6.524
14	568.912,595 588.040,045	15	568.915,357 588.035,285	5.503
16	568.917,554 588.031,425	17	568.918,361 588.030,006	1.632
18	568.923,326 588.022,621	19	568.927,303 588.025,007	4.638
20	568.927,493 588.025,131	21	568.943,349 588.035,469	18.928
22	568.956,147 588.043,813	23	568.960,92 588.043,069	4.831
24	568.966,374 588.043,021	25	568.967,909 588.051,329	8.449
26	568.968,773 588.056,01	1	568.970,825 588.067,117	11.295

**** Lungimile segmentelor sunt determinate în planul de proiecţie Stereo 70 şi sunt rotunjite la 1 milimetru.**

***** Distanţa dintre puncte este formată din segmente cumulate ce sunt mai mici decât valoarea 1 milimetru.**

Document care conține date cu caracter personal, protejat de prevederile Regulamentului (UE) nr. 679/2016 și Legii 190/2018

DATE DESPRE IMOBILUL NR. 1463

Oficiul de Cadastru şi Publicitate Imobiliară NEAMT
Biroul de Cadastru şi Publicitate Imobiliară Bicaz

A. Partea I. Descrierea imobilului

TEREN Intravilan

Adresa: Loc. Damuc, Jud. Neamt, pct. 'BUCURENI'

Nr. Crt	Nr cadastral Nr. topografic	Suprafaţa* (mp)	Observaţii / Referinţe
A1		1.986	Sector cadastral:71 Teren imprejmuit;

Construcţii

Crt	Nr cadastral Nr. topografic	Adresa	Observaţii / Referinţe
A1.1		Loc. Damuc, Jud. Neamt	Nr. niveluri:3; S. construita la sol:142 mp; P+1+M
A1.2		Loc. Damuc, Jud. Neamt	Nr. niveluri:1; S. construita la sol:30 mp;
A1.3		Loc. Damuc, Jud. Neamt	Nr. niveluri:1; S. construita la sol:52 mp;
A1.4		Loc. Damuc, Jud. Neamt	Nr. niveluri:1; S. construita la sol:50 mp;

B. Partea II. Proprietari şi acte

Inscrieri privitoare la dreptul de proprietate şi alte drepturi reale		Referinţe
1463 / 19/09/2023		
Act Administrativ nr. 1698, din 19/09/2023 emis de PRIMARIA DAMUC;		
B1	Inscrierea posesiei, drept de PROPRIETATE, dobandit prin Lege, cota actuala 1/1, cota initiala 1/1	A1
	1) **DANDU NECULAI** 2) **DANDU MARGHIOALA**	
Act Administrativ nr. 1806, din 26/09/2023 emis de PRIMARIA DAMUC;		
B2	Intabulare, drept de PROPRIETATE, dobandit prin Lege, cota actuala 1/1, cota initiala 1/1	A1.1, A1.2, A1.3, A1.4
	1) **DANDU NECULAI** 2) **DANDU MARGHIOALA**	

C. Partea III. SARCINI .

Inscrieri privind dezmembramintele dreptului de proprietate, drepturi reale de garanţie şi sarcini	Referinţe
NU SUNT	

Document care conține date cu caracter personal, protejat de prevederile Regulamentului (UE) nr. 679/2016 și Legii 190/2018

Anexa Nr. 1 La Partea I

Teren

Nr cadastral	Suprafaţa (mp)*	Observaţii / Referinţe
	1.986	

* Suprafaţa este determinată in planul de proiecţie Stereo 70.

DETALII LINIARE IMOBIL

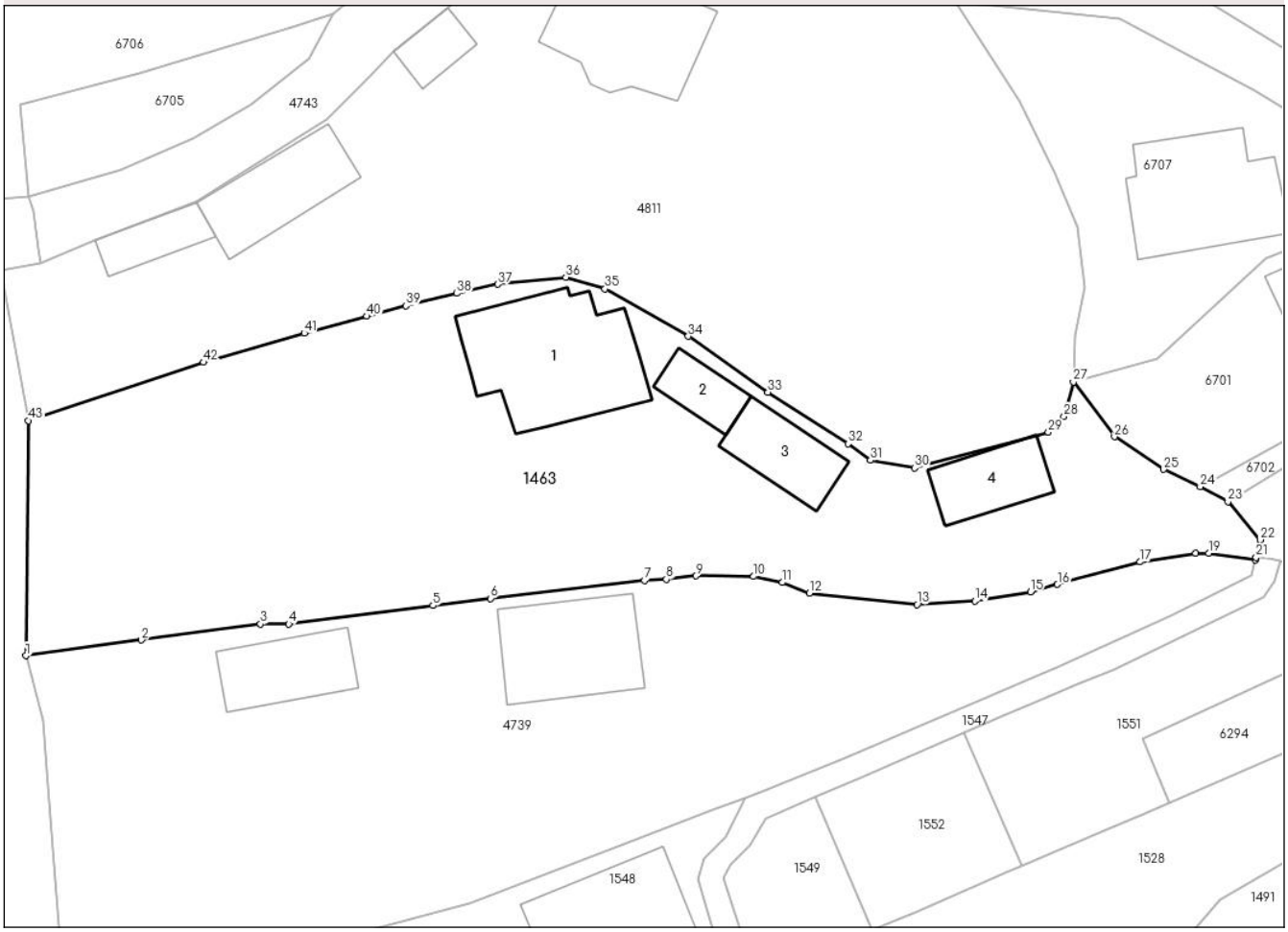

Date referitoare la teren

Crt	Categorie folosință	Intra vilan	Suprafaţa (mp)	Tarla	Parcelă	Nr. topo	Observaţii / Referinţe
1	curti constructii	DA	897	38	1618; 1620	-	
2	arabil	DA	515	38	1618; 1620	-	
3	faneata	DA	574	38	1617; 1618	-	

Date referitoare la construcţii

Crt	Număr	Destinaţie construcţie	Supraf. (mp)	Situaţie juridică	Observaţii / Referinţe
A1.1		constructii de locuinte	142	Cu acte	Nr. niveluri:3; S. construita la sol:142 mp; P+1+M
A1.2		constructii anexa	30	Cu acte	Nr. niveluri:1; S. construita la sol:30 mp;
A1.3		constructii anexa	52	Cu acte	Nr. niveluri:1; S. construita la sol:52 mp;
A1.4		constructii anexa	50	Cu acte	Nr. niveluri:1; S. construita la sol:50 mp;

Lungime Segmente

1) Valorile lungimilor segmentelor sunt obţinute din proiecţie în plan.

Punct început	X / Y	Punct sfârşit	X / Y	Lungime segment

Punct început	X / Y	Punct sfârşit	X / Y	Lungime segment

Punct început	X / Y	Punct sfârşit	X / Y	Lungime segment

Document care conține date cu caracter personal, protejat de prevederile Regulamentului (UE) nr. 679/2016 și Legii 190/2018

Punct început	X / Y	Punct sfârşit	X / Y	Lungime segment
1	569.082,153 587.762,211	2	569.092,096 587.763,558	10.034
4	569.104,784 587.764,946	5	569.117,182 587.766,532	12.499
7	569.135,379 587.768,685	8	569.137,267 587.768,797	1.891
10	569.144,784 587.769,025	11	569.147,235 587.768,505	2.506
13	569.158,858 587.766,621	14	569.163,819 587.766,927	4.97
16	569.170,938 587.768,357	17	569.178,059 587.770,278	7.376
19	569.183,946 587.771,035	20	569.187,988 587.770,431	4.087
22	569.188,389 587.772,19	23	569.185,61 587.775,466	4.296
25	569.180,075 587.778,238	26	569.175,842 587.781,045	5.079
28	569.171,495 587.782,771	29	569.170,15 587.781,434	1.896
31	569.154,839 587.779,016	32	569.152,901 587.780,449	2.41
34	569.139,163 587.789,679	35	569.131,994 587.793,747	8.243
37	569.122,763 587.794,15	38	569.119,255 587.793,369	3.594
40	569.111,507 587.791,401	41	569.106,105 587.789,937	5.597
43	569.082,385 587.782,414	1	569.082,153 587.762,211	20.204

Punct început	X / Y	Punct sfârşit	X / Y	Lungime segment
2	569.092,096 587.763,558	3	569.102,34 587.764,945	10.337
5	569.117,182 587.766,532	6	569.122,161 587.767,135	5.015
8	569.137,267 587.768,797	9	569.139,8 587.769,076	2.548
11	569.147,235 587.768,505	12	569.149,592 587.767,599	2.525
14	569.163,819 587.766,927	15	569.168,603 587.767,7	4.846
17	569.178,059 587.770,278	18	569.182,847 587.770,999	4.842
20	569.187,988 587.770,431	21	569.188,044 587.770,678	0.253
23	569.185,61 587.775,466	24	569.183,228 587.776,74	2.701
26	569.175,842 587.781,045	27	569.172,299 587.785,741	5.883
29	569.170,15 587.781,434	30	569.158,627 587.778,352	11.928
32	569.152,901 587.780,449	33	569.146,011 587.784,87	8.186
35	569.131,994 587.793,747	36	569.128,621 587.794,762	3.522
38	569.119,255 587.793,369	39	569.114,861 587.792,31	4.52
41	569.106,105 587.789,937	42	569.097,454 587.787,434	9.006

Punct început	X / Y	Punct sfârşit	X / Y	Lungime segment
3	569.102,34 587.764,945	4	569.104,784 587.764,946	2.444
6	569.122,161 587.767,135	7	569.135,379 587.768,685	13.309
9	569.139,8 587.769,076	10	569.144,784 587.769,025	4.984
12	569.149,592 587.767,599	13	569.158,858 587.766,621	9.317
15	569.168,603 587.767,7	16	569.170,938 587.768,357	2.426
18	569.182,847 587.770,999	19	569.183,946 587.771,035	1.1
21	569.188,044 587.770,678	22	569.188,389 587.772,19	1.551
24	569.183,228 587.776,74	25	569.180,075 587.778,238	3.491
27	569.172,299 587.785,741	28	569.171,495 587.782,771	3.077
30	569.158,627 587.778,352	31	569.154,839 587.779,016	3.846
33	569.146,011 587.784,87	34	569.139,163 587.789,679	8.368
36	569.128,621 587.794,762	37	569.122,763 587.794,15	5.89
39	569.114,861 587.792,31	40	569.111,507 587.791,401	3.475
42	569.097,454 587.787,434	43	569.082,385 587.782,414	15.883

** Lungimile segmentelor sunt determinate în planul de proiecţie Stereo 70 şi sunt rotunjite la 1 milimetru.
*** Distanţa dintre puncte este formată din segmente cumulate ce sunt mai mici decât valoarea 1 milimetru.

Document care conține date cu caracter personal, protejat de prevederile Regulamentului (UE) nr. 679/2016 și Legii 190/2018

DATE DESPRE IMOBILUL NR. 1471

Oficiul de Cadastru şi Publicitate Imobiliară NEAMT
Biroul de Cadastru şi Publicitate Imobiliară Bicaz

A. Partea I. Descrierea imobilului

TEREN Intravilan

Adresa: Loc. Damuc, Jud. Neamt, pct. 'BUCURENI'

Nr. Crt	Nr cadastral Nr. topografic	Suprafaţa* (mp)	Observaţii / Referinţe
A1		328	Sector cadastral:71 Teren neimprejmuit;

Construcţii

Crt	Nr cadastral Nr. topografic	Adresa	Observaţii / Referinţe
A1.1		Loc. Damuc, Jud. Neamt	Nr. niveluri:1; S. construita la sol:64 mp;
A1.2		Loc. Damuc, Jud. Neamt	Nr. niveluri:1; S. construita la sol:57 mp;
A1.3		Loc. Damuc, Jud. Neamt	Nr. niveluri:1; S. construita la sol:57 mp;

B. Partea II. Proprietari şi acte

Inscrieri privitoare la dreptul de proprietate şi alte drepturi reale		Referinţe
1471 / 19/09/2023		
Act Administrativ nr. 1699, din 19/09/2023 emis de PRIMARIA DAMUC;		
B1	Inscrierea posesiei, drept de PROPRIETATE, dobandit prin Lege, cota actuala 1/1, cota initiala 1/1	A1
	1) **NAGY GAVRIL** 2) **NAGY VERONICA**	
Act Administrativ nr. 1806, din 26/09/2023 emis de PRIMARIA DAMUC;		
B2	Intabulare, drept de PROPRIETATE, dobandit prin Lege, cota actuala 1/1, cota initiala 1/1	A1.1, A1.2, A1.3
	1) **NAGY GAVRIL** 2) **NAGY VERONICA**	

C. Partea III. SARCINI .

Inscrieri privind dezmembramintele dreptului de proprietate, drepturi reale de garanţie şi sarcini	Referinţe
NU SUNT	

Document care conține date cu caracter personal, protejat de prevederile Regulamentului (UE) nr. 679/2016 și Legii 190/2018

Anexa Nr. 1 La Partea I

Teren

Nr cadastral	Suprafaţa (mp)*	Observaţii / Referinţe
	328	

* Suprafaţa este determinată in planul de proiecţie Stereo 70.

DETALII LINIARE IMOBIL

Date referitoare la teren

Crt	Categorie folosință	Intra vilan	Suprafaţa (mp)	Tarla	Parcelă	Nr. topo	Observaţii / Referinţe
1	curti constructii	DA	328	38	1529; 1533	-	

Date referitoare la construcţii

Crt	Număr	Destinaţie construcţie	Supraf. (mp)	Situaţie juridică	Observaţii / Referinţe
A1.1		constructii de locuinte	64	Cu acte	Nr. niveluri:1; S. construita la sol:64 mp;
A1.2		constructii anexa	57	Cu acte	Nr. niveluri:1; S. construita la sol:57 mp;
A1.3		constructii anexa	57	Cu acte	Nr. niveluri:1; S. construita la sol:57 mp;

Lungime Segmente
1) Valorile lungimilor segmentelor sunt obţinute din proiecţie în plan.

Punct început	X / Y	Punct sfârşit	X / Y	Lungime segment (** (m)
1	568.903,394 588.079,383	2	568.943,651 588.075,816	40.415
2	568.943,651 588.075,816	3	568.944,88 588.084,579	8.849

Document care conține date cu caracter personal, protejat de prevederile Regulamentului (UE) nr. 679/2016 și Legii 190/2018

Punct început	X / Y	Punct sfârşit	X / Y	Lungime segment (** (m)
3	568.944,88 588.084,579	4	568.941,842 588.084,494	3.039
4	568.941,842 588.084,494	5	568.932,929 588.085,078	8.932
5	568.932,929 588.085,078	6	568.928,706 588.085,272	4.227
6	568.928,706 588.085,272	7	568.917,788 588.085,999	10.942
7	568.917,788 588.085,999	8	568.905,025 588.086,852	12.791
8	568.905,025 588.086,852	9	568.904,466 588.086,889	0.56
9	568.904,466 588.086,889	10	568.903,919 588.086,928	0.548
10	568.903,919 588.086,928	1	568.903,394 588.079,383	7.563

** Lungimile segmentelor sunt determinate în planul de proiecţie Stereo 70 şi sunt rotunjite la 1 milimetru.
*** Distanţa dintre puncte este formată din segmente cumulate ce sunt mai mici decât valoarea 1 milimetru.

Document care conține date cu caracter personal, protejat de prevederile Regulamentului (UE) nr. 679/2016 și Legii 190/2018

DATE DESPRE IMOBILUL NR. 1472

Oficiul de Cadastru şi Publicitate Imobiliară NEAMT
Biroul de Cadastru şi Publicitate Imobiliară Bicaz

A. Partea I. Descrierea imobilului

TEREN Intravilan

Adresa: Loc. Damuc, Jud. Neamt

Nr. Crt	Nr cadastral Nr. topografic	Suprafaţa* (mp)	Observaţii / Referinţe
A1	50814	Din acte: 1.036 Masurata: 1.040	Sector cadastral:71 Teren imprejmuit; Actualizare cu constructii

Construcţii

Crt	Nr cadastral Nr. topografic	Adresa	Observaţii / Referinţe
A1.1	50814-C1	Loc. Damuc, Jud. Neamt	Nr. niveluri:1; S. construita la sol:108 mp; Locuinta edificata in anul 1995
A1.2		Loc. Damuc, Jud. Neamt	Nr. niveluri:1; S. construita la sol:68 mp;
A1.3		Loc. Damuc, Jud. Neamt	Nr. niveluri:1; S. construita la sol:25 mp;
A1.4		Loc. Damuc, Jud. Neamt	Nr. niveluri:1; S. construita la sol:57 mp;

B. Partea II. Proprietari şi acte

Inscrieri privitoare la dreptul de proprietate şi alte drepturi reale		Referinţe
17600 / 22/08/2016		
Hotarare Judecatoreasca nr. Sentinta civila nr. 261, din 16/03/2016 emis de Judecatoria Bicaz (Certificat de casatorie nr. 11/04.10.2012 emis de Primaria Comunei Damuc, jud. Neamt, dosar cadastru);		
B1	Intabulare, drept de PROPRIETATE, dobandit prin Lege, cota actuala 1/1, cota initiala 1/1	A1, A1.1
	1) **NAGY GABRIEL** 2) **NAGY ANA-MARIA**, -soti	
1472 / 19/09/2023		
Act Administrativ nr. 1806, din 26/09/2023 emis de Primaria Comunei Damuc;		
B2	Intabulare, drept de PROPRIETATE, dobandit prin Lege, cota actuala 1/1, cota initiala 1/1	A1.2, A1.3, A1.4
	1) **NAGY GABRIEL** 2) **NAGY ANA-MARIA**, -soti	

C. Partea III. SARCINI .

Inscrieri privind dezmembramintele dreptului de proprietate, drepturi reale de garanţie şi sarcini	Referinţe
NU SUNT	

Document care conține date cu caracter personal, protejat de prevederile Regulamentului (UE) nr. 679/2016 și Legii 190/2018

Anexa Nr. 1 La Partea I

Teren

Nr cadastral	Suprafaţa (mp)*	Observaţii / Referinţe
50814	Din acte: 1.036 Masurata: 1.040	Actualizare cu constructii

* Suprafaţa este determinată in planul de proiecţie Stereo 70.

DETALII LINIARE IMOBIL

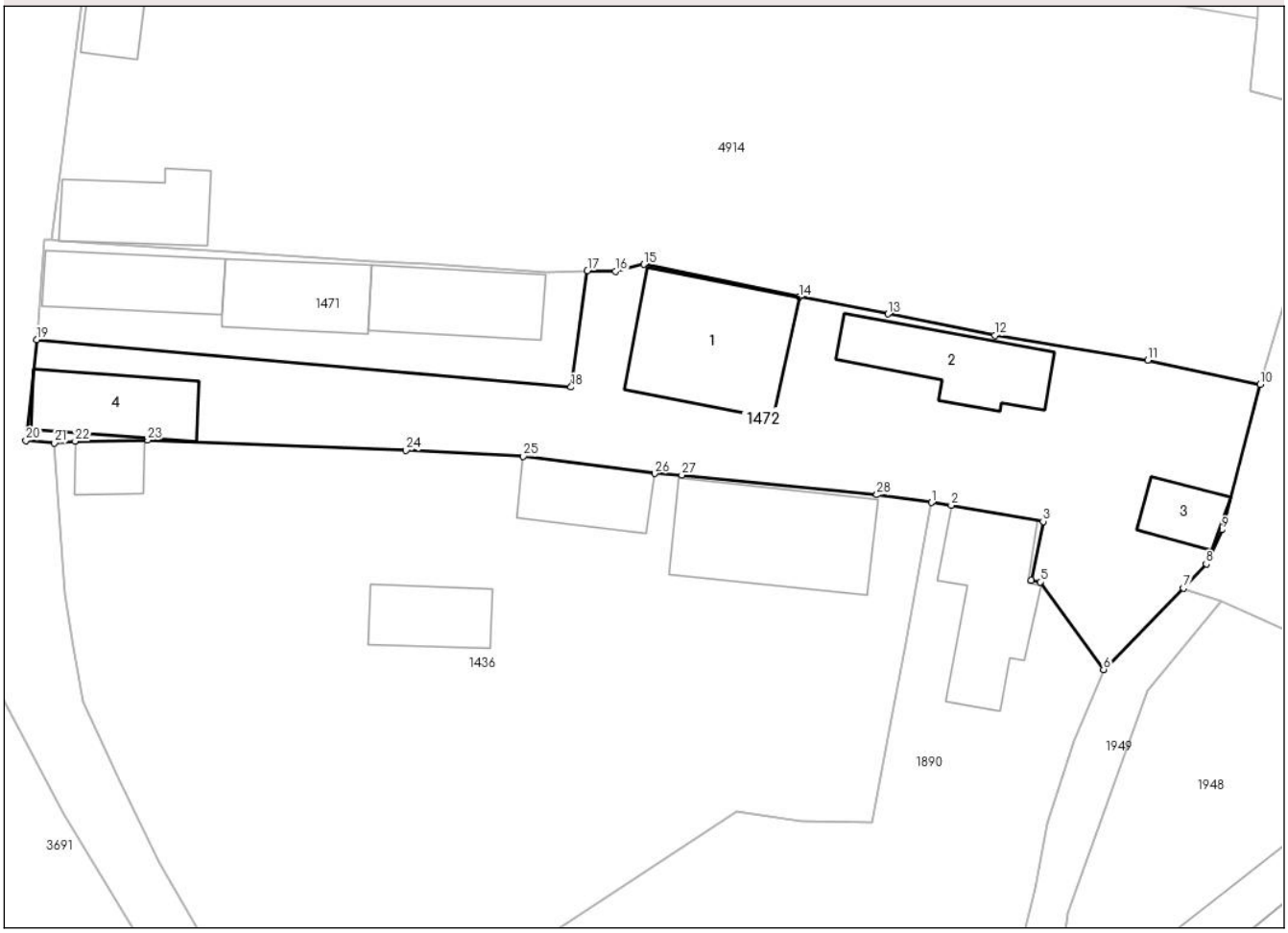

Date referitoare la teren

Crt	Categorie folosinţă	Intra vilan	Suprafaţa (mp)	Tarla	Parcelă	Nr. topo	Observaţii / Referinţe
1	curti constructii	DA	1.040	-	-	-	

Date referitoare la construcţii

Crt	Număr	Destinaţie construcţie	Supraf. (mp)	Situaţie juridică	Observaţii / Referinţe
A1.1	50814-C1	constructii de locuinte	108	Cu acte	Nr. niveluri:1; S. construita la sol:108 mp; Locuinta edificata in anul 1995
A1.2		constructii anexa	68	Cu acte	Nr. niveluri:1; S. construita la sol:68 mp;
A1.3		constructii anexa	25	Cu acte	Nr. niveluri:1; S. construita la sol:25 mp;
A1.4		constructii anexa	57	Cu acte	Nr. niveluri:1; S. construita la sol:57 mp;

Lungime Segmente

1) Valorile lungimilor segmentelor sunt obţinute din proiecţie în plan.

Punct început	X / Y	Punct sfârşit	X / Y	Lungime segment (** (m)
1	568.970,825 588.067,117	2	568.972,312 588.066,908	1.502

Punct început	X / Y	Punct sfârşit	X / Y	Lungime segment (** (m)
2	568.972,312 588.066,908	3	568.979,225 588.065,689	7.02

Document care conține date cu caracter personal, protejat de prevederile Regulamentului (UE) nr. 679/2016 și Legii 190/2018

Punct început	X / Y	Punct sfârşit	X / Y	Lungime segment (** (m)
3	568.979,225 588.065,689	4	568.978,317 588.061,257	4.524
5	568.978,992 588.061,13	6	568.983,771 588.054,531	8.148
7	568.989,822 588.060,652	8	568.991,511 588.062,49	2.496
9	568.992,707 588.065,056	10	568.995,586 588.076,029	11.344
11	568.987,108 588.077,838	12	568.975,604 588.079,719	11.657
13	568.967,527 588.081,326	14	568.960,863 588.082,593	6.783
15	568.949,13 588.085,05	16	568.947,004 588.084,546	2.185
17	568.944,88 588.084,579	18	568.943,651 588.075,816	8.849
19	568.903,394 588.079,383	20	568.902,572 588.071,788	7.639
21	568.904,731 588.071,594	22	568.906,284 588.071,735	1.559
23	568.911,731 588.071,818	24	568.931,22 588.071,044	19.504
25	568.940,051 588.070,592	26	568.949,956 588.069,292	9.99
27	568.952,005 588.069,178	28	568.966,696 588.067,697	14.765

Punct început	X / Y	Punct sfârşit	X / Y	Lungime segment (** (m)
4	568.978,317 588.061,257	5	568.978,992 588.061,13	0.687
6	568.983,771 588.054,531	7	568.989,822 588.060,652	8.607
8	568.991,511 588.062,49	9	568.992,707 588.065,056	2.831
10	568.995,586 588.076,029	11	568.987,108 588.077,838	8.669
12	568.975,604 588.079,719	13	568.967,527 588.081,326	8.235
14	568.960,863 588.082,593	15	568.949,13 588.085,05	11.987
16	568.947,004 588.084,546	17	568.944,88 588.084,579	2.124
18	568.943,651 588.075,816	19	568.903,394 588.079,383	40.415
20	568.902,572 588.071,788	21	568.904,731 588.071,594	2.168
22	568.906,284 588.071,735	23	568.911,731 588.071,818	5.448
24	568.931,22 588.071,044	25	568.940,051 588.070,592	8.843
26	568.949,956 588.069,292	27	568.952,005 588.069,178	2.052
28	568.966,696 588.067,697	1	568.970,825 588.067,117	4.17

**** Lungimile segmentelor sunt determinate în planul de proiecţie Stereo 70 şi sunt rotunjite la 1 milimetru.**
***** Distanţa dintre puncte este formată din segmente cumulate ce sunt mai mici decât valoarea 1 milimetru.**

Document care conține date cu caracter personal, protejat de prevederile Regulamentului (UE) nr. 679/2016 și Legii 190/2018

DATE DESPRE IMOBILUL NR. 1483

Oficiul de Cadastru şi Publicitate Imobiliară NEAMT
Biroul de Cadastru şi Publicitate Imobiliară Bicaz

A. Partea I. Descrierea imobilului

TEREN Intravilan

Adresa: Loc. Damuc, Jud. Neamt, pct. 'BUCURENI'

Nr. Crt	Nr cadastral Nr. topografic	Suprafaţa* (mp)	Observaţii / Referinţe
A1		2.292	Sector cadastral:71 Teren imprejmuit;

Construcţii

Crt	Nr cadastral Nr. topografic	Adresa	Observaţii / Referinţe
A1.1		Loc. Damuc, Jud. Neamt	Nr. niveluri:1; S. construita la sol:65 mp;
A1.2		Loc. Damuc, Jud. Neamt	Nr. niveluri:1; S. construita la sol:66 mp;
A1.3		Loc. Damuc, Jud. Neamt	Nr. niveluri:1; S. construita la sol:46 mp;
A1.4		Loc. Damuc, Jud. Neamt	Nr. niveluri:1; S. construita la sol:49 mp;
A1.5		Loc. Damuc, Jud. Neamt	Nr. niveluri:1; S. construita la sol:63 mp;

B. Partea II. Proprietari şi acte

Inscrieri privitoare la dreptul de proprietate şi alte drepturi reale		Referinţe
1483 / 19/09/2023		
Act Administrativ nr. 1700, din 19/09/2023 emis de PRIMARIA DAMUC;		
B1	Inscrierea posesiei, drept de PROPRIETATE, dobandit prin Lege, cota actuala 1/1, cota initiala 1/1	A1
	1) **ALMAȘA ION** 2) **ALMAȘA FLORENTINA**	
Act Administrativ nr. 1806, din 26/09/2023 emis de PRIMARIA DAMUC;		
B2	Inscrierea posesiei, drept de PROPRIETATE, dobandit prin Lege, cota actuala 1/1, cota initiala 1/1	A1.1, A1.2, A1.3, A1.4, A1.5
	1) **ALMAȘA ION** 2) **ALMAȘA FLORENTINA**	

C. Partea III. SARCINI .

Inscrieri privind dezmembramintele dreptului de proprietate, drepturi reale de garanţie şi sarcini	Referinţe
NU SUNT	

Document care conține date cu caracter personal, protejat de prevederile Regulamentului (UE) nr. 679/2016 și Legii 190/2018

Anexa Nr. 1 La Partea I

Teren

Nr cadastral	Suprafaţa (mp)*	Observaţii / Referinţe
	2.292	

* Suprafaţa este determinată in planul de proiecţie Stereo 70.

DETALII LINIARE IMOBIL

Date referitoare la teren

Crt	Categorie folosință	Intra vilan	Suprafaţa (mp)	Tarla	Parcelă	Nr. topo	Observaţii / Referinţe
1	curti constructii	DA	1.145	38	1495; 1496	-	
2	arabil	DA	452	38	1495	-	
3	faneata	DA	695	38	1496; 1497	-	

Date referitoare la construcţii

Crt	Număr	Destinaţie construcţie	Supraf. (mp)	Situaţie juridică	Observaţii / Referinţe
A1.1		constructii de locuinte	65	Cu acte	Nr. niveluri:1; S. construita la sol:65 mp;
A1.2		constructii anexa	66	Cu acte	Nr. niveluri:1; S. construita la sol:66 mp;
A1.3		constructii anexa	46	Cu acte	Nr. niveluri:1; S. construita la sol:46 mp;
A1.4		constructii anexa	49	Cu acte	Nr. niveluri:1; S. construita la sol:49 mp;
A1.5		constructii anexa	63	Cu acte	Nr. niveluri:1; S. construita la sol:63 mp;

Document care conține date cu caracter personal, protejat de prevederile Regulamentului (UE) nr. 679/2016 și Legii 190/2018

Lungime Segmente

1) Valorile lungimilor segmentelor sunt obţinute din proiecţie în plan.

Punct început	X / Y	Punct sfârşit	X / Y	Lungime segment
1	569.003,776 588.363,357	2	569.003,981 588.363,969	0.645
4	569.017,324 588.372,296	5	569.020,585 588.373,505	3.478
7	569.038,337 588.382,585	8	569.041,28 588.384,537	3.532
10	569.031,923 588.390,413	11	569.029,153 588.392,606	3.533
13	569.006,553 588.384,445	14	568.992,139 588.379,982	15.089
16	568.984,236 588.377,361	17	568.978,352 588.375,316	6.229
19	568.954,905 588.366,929	20	568.946,703 588.365,758	8.285
22	568.913,487 588.357,422	23	568.914,167 588.353,287	4.191
25	568.916,877 588.335,934	26	568.923,837 588.337,837	7.215
28	568.934,814 588.341,638	29	568.943,652 588.344,38	9.254
31	568.952,215 588.347,025	32	568.952,523 588.347,29	0.406
34	568.979,175 588.355,814	35	568.982,955 588.357,183	4.02
37	568.988,351 588.359,149	38	568.991,797 588.360,764	3.806
40	568.996,602 588.361,938	41	568.999,751 588.362,737	3.249

Punct început	X / Y	Punct sfârşit	X / Y	Lungime segment
2	569.003,981 588.363,969	3	569.006,315 588.370,939	7.35
5	569.020,585 588.373,505	6	569.034,817 588.377,969	14.916
8	569.041,28 588.384,537	9	569.034,827 588.388,663	7.659
11	569.029,153 588.392,606	12	569.024,562 588.391,535	4.714
14	568.992,139 588.379,982	15	568.988,796 588.378,947	3.5
17	568.978,352 588.375,316	18	568.965,694 588.370,079	13.699
20	568.946,703 588.365,758	21	568.937,411 588.363,358	9.597
23	568.914,167 588.353,287	24	568.914,35 588.351,374	1.922
26	568.923,837 588.337,837	27	568.932,437 588.340,9	9.129
29	568.943,652 588.344,38	30	568.949,071 588.346,344	5.764
32	568.952,523 588.347,29	33	568.973,793 588.353,988	22.3
35	568.982,955 588.357,183	36	568.983,55 588.357,091	0.602
38	568.991,797 588.360,764	39	568.994,611 588.361,432	2.892
41	568.999,751 588.362,737	1	569.003,776 588.363,357	4.072

Punct început	X / Y	Punct sfârşit	X / Y	Lungime segment
3	569.006,315 588.370,939	4	569.017,324 588.372,296	11.092
6	569.034,817 588.377,969	7	569.038,337 588.382,585	5.805
9	569.034,827 588.388,663	10	569.031,923 588.390,413	3.391
12	569.024,562 588.391,535	13	569.006,553 588.384,445	19.354
15	568.988,796 588.378,947	16	568.984,236 588.377,361	4.828
18	568.965,694 588.370,079	19	568.954,905 588.366,929	11.239
21	568.937,411 588.363,358	22	568.913,487 588.357,422	24.649
24	568.914,35 588.351,374	25	568.916,877 588.335,934	15.645
27	568.932,437 588.340,9	28	568.934,814 588.341,638	2.489
30	568.949,071 588.346,344	31	568.952,215 588.347,025	3.217
33	568.973,793 588.353,988	34	568.979,175 588.355,814	5.683
36	568.983,55 588.357,091	37	568.988,351 588.359,149	5.224
39	568.994,611 588.361,432	40	568.996,602 588.361,938	2.054

** Lungimile segmentelor sunt determinate în planul de proiecţie Stereo 70 şi sunt rotunjite la 1 milimetru.

*** Distanţa dintre puncte este formată din segmente cumulate ce sunt mai mici decât valoarea 1 milimetru.

Document care conține date cu caracter personal, protejat de prevederile Regulamentului (UE) nr. 679/2016 și Legii 190/2018

DATE DESPRE IMOBILUL NR. 1490

Oficiul de Cadastru şi Publicitate Imobiliară NEAMT
Biroul de Cadastru şi Publicitate Imobiliară Bicaz

A. Partea I. Descrierea imobilului

TEREN Intravilan

Adresa: Loc. Damuc, Jud. Neamt, pct. 'BUCURENI'

Nr. Crt	Nr cadastral Nr. topografic	Suprafaţa* (mp)	Observaţii / Referinţe
A1		2.364	Sector cadastral:71 Teren neimprejmuit;

Construcţii

Crt	Nr cadastral Nr. topografic	Adresa	Observaţii / Referinţe
A1.1		Loc. Damuc, Jud. Neamt	Nr. niveluri:1; S. construita la sol:37 mp;
A1.2		Loc. Damuc, Jud. Neamt	Nr. niveluri:1; S. construita la sol:19 mp;
A1.3		Loc. Damuc, Jud. Neamt	Nr. niveluri:1; S. construita la sol:49 mp;
A1.4		Loc. Damuc, Jud. Neamt	Nr. niveluri:1; S. construita la sol:14 mp;

B. Partea II. Proprietari şi acte

Inscrieri privitoare la dreptul de proprietate şi alte drepturi reale		Referinţe
1490 / 19/09/2023		
Act Administrativ nr. 1701, din 19/09/2023 emis de PRIMARIA DAMUC;		
B1	Inscrierea posesiei, drept de PROPRIETATE, dobandit prin Lege, cota actuala 1/1, cota initiala 1/1	A1
	1) **FERENŢ GHIORGHE** 2) **FERENŢ ANA**	
Act Administrativ nr. 1806, din 26/09/2023 emis de PRIMARIA DAMUC;		
B2	Intabulare, drept de PROPRIETATE, dobandit prin Lege, cota actuala 1/1, cota initiala 1/1	A1.1, A1.2, A1.3, A1.4
	1) **FERENŢ GHIORGHE** 2) **FERENŢ ANA**	

C. Partea III. SARCINI .

Inscrieri privind dezmembramintele dreptului de proprietate, drepturi reale de garanţie şi sarcini	Referinţe
NU SUNT	

Document care conține date cu caracter personal, protejat de prevederile Regulamentului (UE) nr. 679/2016 și Legii 190/2018

Anexa Nr. 1 La Partea I

Teren

Nr cadastral	Suprafaţa (mp)*	Observaţii / Referinţe
	2.364	

* Suprafaţa este determinată in planul de proiecţie Stereo 70.

DETALII LINIARE IMOBIL

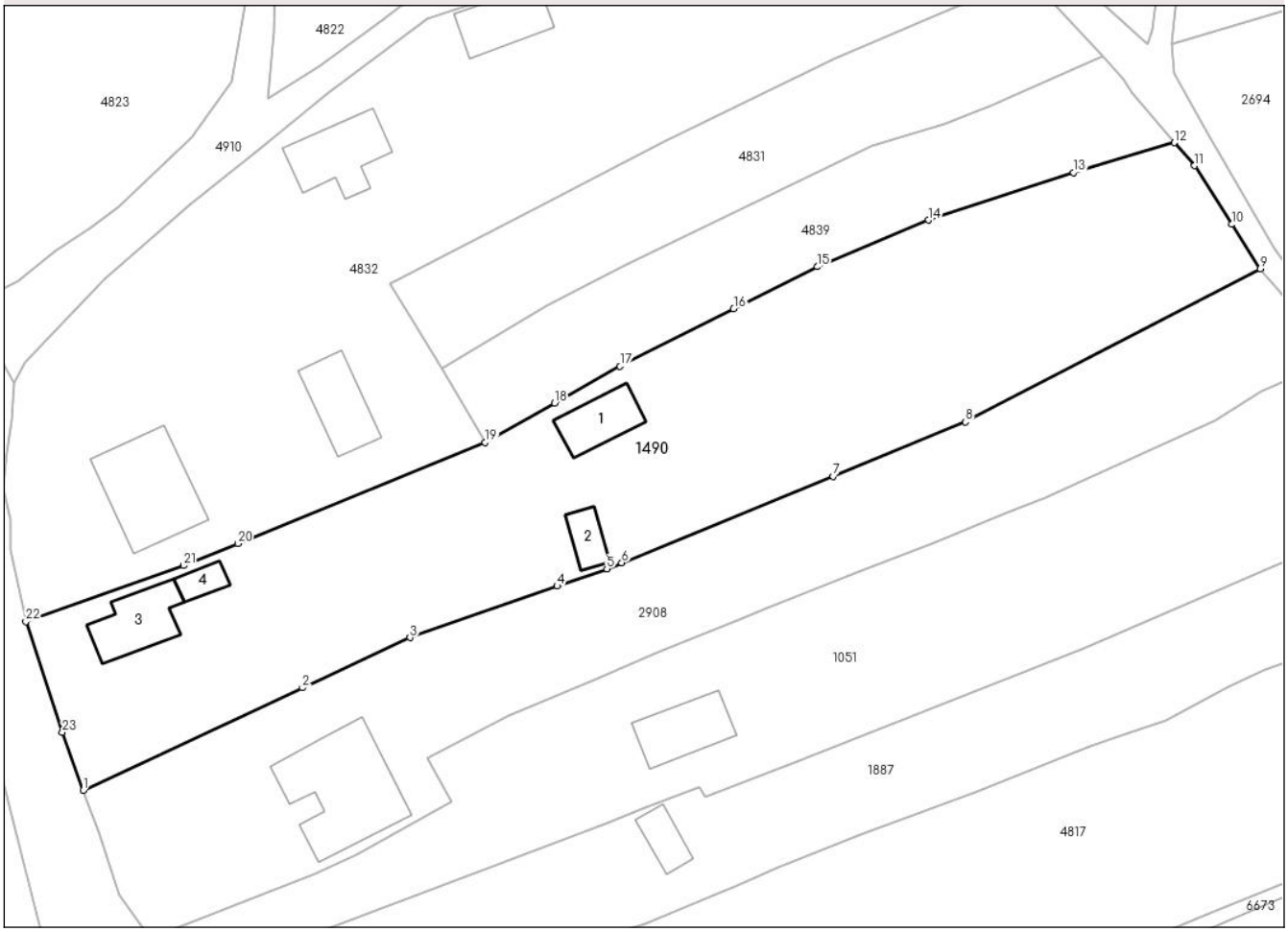

Date referitoare la teren

Crt	Categorie folosință	Intra vilan	Suprafaţa (mp)	Tarla	Parcelă	Nr. topo	Observaţii / Referinţe
1	curti constructii	DA	419	38	1597	-	
2	faneata	DA	452	38	1597; 1596	-	
3	curti constructii	DA	310	38	1595; 1594	-	
4	arabil	DA	247	38	1594	-	
5	faneata	DA	936	38	1594; 1593	-	

Date referitoare la construcţii

Crt	Număr	Destinaţie construcţie	Supraf. (mp)	Situaţie juridică	Observaţii / Referinţe
A1.1		constructii de locuinte	37	Cu acte	Nr. niveluri:1; S. construita la sol:37 mp;
A1.2		constructii anexa	19	Cu acte	Nr. niveluri:1; S. construita la sol:19 mp;
A1.3		constructii de locuinte	49	Cu acte	Nr. niveluri:1; S. construita la sol:49 mp;
A1.4		constructii anexa	14	Cu acte	Nr. niveluri:1; S. construita la sol:14 mp;

Document care conține date cu caracter personal, protejat de prevederile Regulamentului (UE) nr. 679/2016 și Legii 190/2018

Lungime Segmente
1) Valorile lungimilor segmentelor sunt obţinute din proiecţie în plan.

Punct început	X / Y	Punct sfârşit	X / Y	Lungime segment (** (m)
1	569.056,507 587.865,283	2	569.079,221 587.875,882	25.065
3	569.090,348 587.881,074	4	569.105,587 587.886,4	16.143
5	569.110,739 587.888,201	6	569.112,272 587.888,828	1.656
7	569.134,159 587.897,774	8	569.147,878 587.903,382	14.821
9	569.178,402 587.919,23	10	569.175,454 587.923,819	5.454
11	569.171,61 587.929,894	12	569.169,497 587.932,285	3.191
13	569.159,043 587.929,177	14	569.144,047 587.924,265	15.78
15	569.132,513 587.919,439	16	569.123,875 587.915,079	9.676
17	569.112,1 587.909,136	18	569.105,329 587.905,317	7.774
19	569.098,138 587.901,262	20	569.072,519 587.890,812	27.668
21	569.066,911 587.888,525	22	569.050,58 587.882,729	17.329
23	569.054,342 587.871,277	1	569.056,507 587.865,283	6.373

Punct început	X / Y	Punct sfârşit	X / Y	Lungime segment (** (m)
2	569.079,221 587.875,882	3	569.090,348 587.881,074	12.279
4	569.105,587 587.886,4	5	569.110,739 587.888,201	5.458
6	569.112,272 587.888,828	7	569.134,159 587.897,774	23.645
8	569.147,878 587.903,382	9	569.178,402 587.919,23	34.393
10	569.175,454 587.923,819	11	569.171,61 587.929,894	7.189
12	569.169,497 587.932,285	13	569.159,043 587.929,177	10.906
14	569.144,047 587.924,265	15	569.132,513 587.919,439	12.503
16	569.123,875 587.915,079	17	569.112,1 587.909,136	13.19
18	569.105,329 587.905,317	19	569.098,138 587.901,262	8.256
20	569.072,519 587.890,812	21	569.066,911 587.888,525	6.056
22	569.050,58 587.882,729	23	569.054,342 587.871,277	12.054

** Lungimile segmentelor sunt determinate în planul de proiecţie Stereo 70 şi sunt rotunjite la 1 milimetru.
*** Distanţa dintre puncte este formată din segmente cumulate ce sunt mai mici decât valoarea 1 milimetru.

Document care conține date cu caracter personal, protejat de prevederile Regulamentului (UE) nr. 679/2016 și Legii 190/2018

DATE DESPRE IMOBILUL NR. 1491

Oficiul de Cadastru şi Publicitate Imobiliară NEAMT
Biroul de Cadastru şi Publicitate Imobiliară Bicaz

A. Partea I. Descrierea imobilului

TEREN Intravilan

Adresa: Loc. Damuc, Jud. Neamt, pct. 'FRASANIS'

Nr. Crt	Nr cadastral Nr. topografic	Suprafaţa* (mp)	Observaţii / Referinţe
A1		2.745	Sector cadastral:71 Teren imprejmuit;

Construcţii

Crt	Nr cadastral Nr. topografic	Adresa	Observaţii / Referinţe
A1.1		Loc. Damuc, Jud. Neamt	Nr. niveluri:1; S. construita la sol:93 mp;
A1.2		Loc. Damuc, Jud. Neamt	Nr. niveluri:1; S. construita la sol:13 mp;
A1.3		Loc. Damuc, Jud. Neamt	Nr. niveluri:1; S. construita la sol:21 mp;
A1.4		Loc. Damuc, Jud. Neamt	Nr. niveluri:1; S. construita la sol:16 mp;
A1.5		Loc. Damuc, Jud. Neamt	Nr. niveluri:1; S. construita la sol:30 mp;

B. Partea II. Proprietari şi acte

Inscrieri privitoare la dreptul de proprietate şi alte drepturi reale		Referinţe
1491 / 19/09/2023		
Act Administrativ nr. 1702, din 19/09/2023 emis de PRIMARIA DAMUC;		
B1	Inscrierea posesiei, drept de PROPRIETATE, dobandit prin Lege, cota actuala 1/1, cota initiala 1/1	A1
	1) **SUCIU VICTORIA** 2) **SUCIU IOAN**, DECEDAT DEFUNCT:Da	
Act Administrativ nr. 1806, din 26/09/2023 emis de PRIMARIA DAMUC;		
B2	Intabulare, drept de PROPRIETATE, dobandit prin Lege, cota actuala 1/1, cota initiala 1/1	A1.1, A1.2, A1.3, A1.4, A1.5
	1) **SUCIU VICTORIA** 2) **SUCIU IOAN**, DECEDAT DEFUNCT:Da	

C. Partea III. SARCINI .

Inscrieri privind dezmembramintele dreptului de proprietate, drepturi reale de garanţie şi sarcini	Referinţe
NU SUNT	

Document care conține date cu caracter personal, protejat de prevederile Regulamentului (UE) nr. 679/2016 și Legii 190/2018

Anexa Nr. 1 La Partea I

Teren

Nr cadastral	Suprafaţa (mp)*	Observaţii / Referinţe
	2.745	

* Suprafaţa este determinată in planul de proiecţie Stereo 70.

DETALII LINIARE IMOBIL

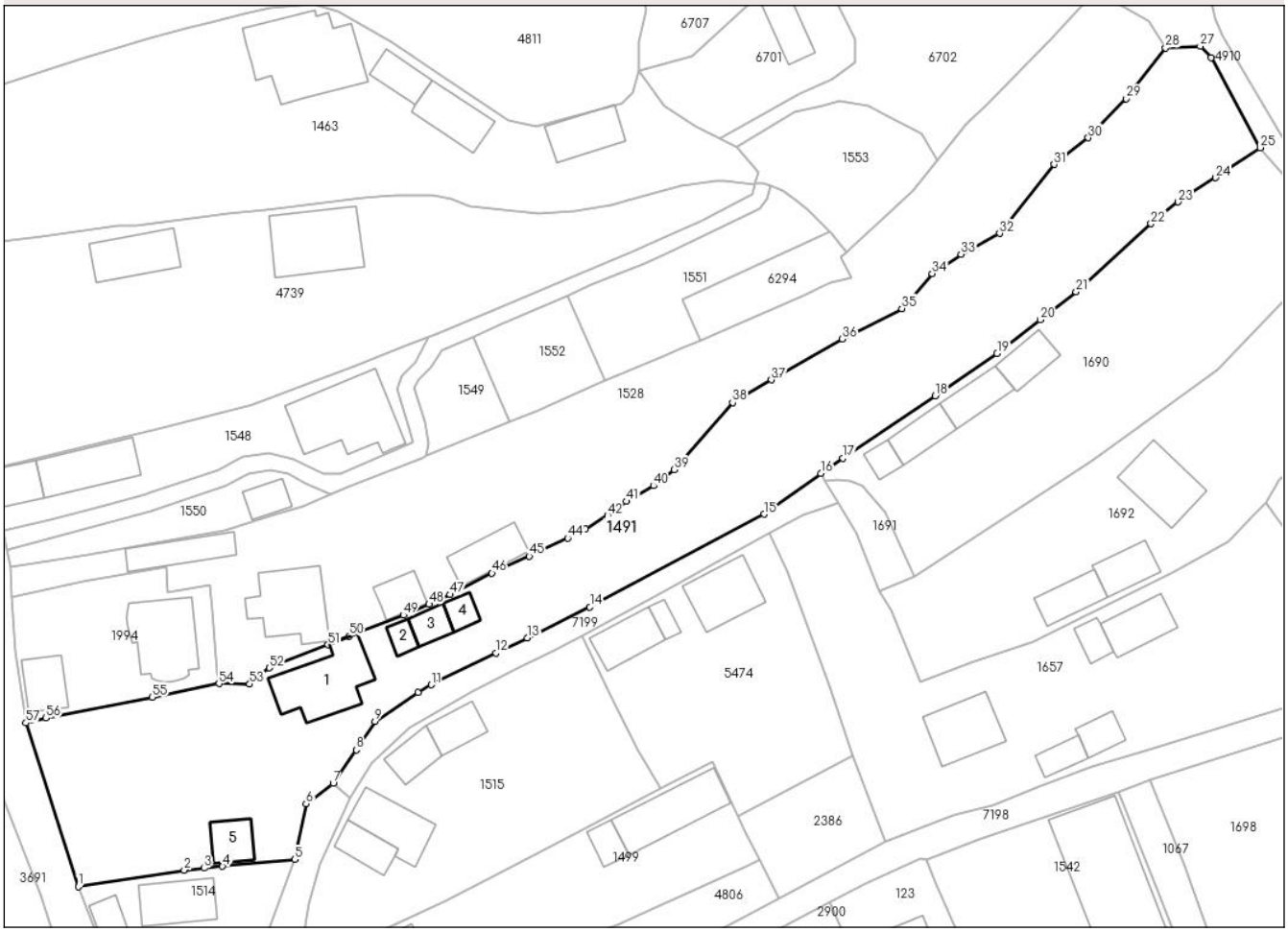

Date referitoare la teren

Crt	Categorie folosință	Intra vilan	Suprafaţa (mp)	Tarla	Parcelă	Nr. topo	Observaţii / Referinţe
1	arabil	DA	564	38	1629; 1630	-	
2	curti constructii	DA	599	38	1633; 1630	-	
3	arabil	DA	396	38	1634	-	
4	faneata	DA	1.186	38	1634	-	

Date referitoare la construcţii

Crt	Număr	Destinaţie construcţie	Supraf. (mp)	Situaţie juridică	Observaţii / Referinţe
A1.1		constructii de locuinte	93	Cu acte	Nr. niveluri:1; S. construita la sol:93 mp;
A1.2		constructii anexa	13	Cu acte	Nr. niveluri:1; S. construita la sol:13 mp;
A1.3		constructii anexa	21	Cu acte	Nr. niveluri:1; S. construita la sol:21 mp;
A1.4		constructii anexa	16	Cu acte	Nr. niveluri:1; S. construita la sol:16 mp;
A1.5		constructii anexa	30	Cu acte	Nr. niveluri:1; S. construita la sol:30 mp;

Document care conține date cu caracter personal, protejat de prevederile Regulamentului (UE) nr. 679/2016 și Legii 190/2018

Lungime Segmente

1) Valorile lungimilor segmentelor sunt obţinute din proiecţie în plan.

Punct început	X / Y	Punct sfârşit	X / Y	Lungime segment
1	569.097,025 587.676,209	2	569.111,262 587.678,44	14.411
4	569.116,422 587.678,94	5	569.126,13 587.679,88	9.753
7	569.131,288 587.690,067	8	569.134,381 587.694,584	5.474
10	569.142,669 587.702,262	11	569.144,46 587.703,322	2.081
13	569.157,365 587.709,598	14	569.165,79 587.713,76	9.397
16	569.196,824 587.731,717	17	569.199,816 587.733,741	3.612
19	569.220,53 587.747,81	20	569.226,321 587.752,322	7.341
22	569.241,21 587.765,23	23	569.244,848 587.768,14	4.659
25	569.255,896 587.775,424	26	569.249,28 587.787,52	13.787
28	569.243,178 587.788,832	29	569.237,907 587.781,986	8.64
31	569.228,186 587.773,192	32	569.220,861 587.763,92	11.816
34	569.211,814 587.758,511	35	569.207,72 587.753,831	6.218
37	569.190,178 587.744,272	38	569.184,964 587.741,199	6.052
40	569.174,327 587.730,055	41	569.170,728 587.727,94	4.174
43	569.165,223 587.724,246	44	569.162,816 587.723,002	2.709
46	569.152,636 587.718,292	47	569.147,025 587.715,426	6.301
49	569.140,724 587.712,663	50	569.133,414 587.709,876	7.823
52	569.122,723 587.705,584	53	569.120,061 587.703,424	3.428
55	569.106,958 587.701,66	56	569.092,691 587.698,855	14.54

Punct început	X / Y	Punct sfârşit	X / Y	Lungime segment
2	569.111,262 587.678,44	3	569.113,955 587.678,701	2.706
5	569.126,13 587.679,88	6	569.127,641 587.687,341	7.612
8	569.134,381 587.694,584	9	569.136,896 587.698,42	4.587
11	569.144,46 587.703,322	12	569.153,193 587.707,597	9.723
14	569.165,79 587.713,76	15	569.189,194 587.726,229	26.518
17	569.199,816 587.733,741	18	569.212,214 587.742,123	14.966
20	569.226,321 587.752,322	21	569.231,143 587.756,079	6.113
23	569.244,848 587.768,14	24	569.249,918 587.771,392	6.023
26	569.249,28 587.787,52	27	569.247,826 587.789,052	2.112
29	569.237,907 587.781,986	30	569.232,779 587.776,761	7.321
32	569.220,861 587.763,92	33	569.215,67 587.761,111	5.902
35	569.207,72 587.753,831	36	569.199,734 587.749,731	8.977
38	569.184,964 587.741,199	39	569.177,092 587.732,214	11.946
41	569.170,728 587.727,94	42	569.168,161 587.726,063	3.18
44	569.162,816 587.723,002	45	569.157,65 587.720,586	5.703
47	569.147,025 587.715,426	48	569.144,197 587.714,122	3.114
50	569.133,414 587.709,876	51	569.130,577 587.708,675	3.081
53	569.120,061 587.703,424	54	569.115,947 587.703,479	4.114
56	569.092,691 587.698,855	57	569.089,993 587.698,199	2.777

Punct început	X / Y	Punct sfârşit	X / Y	Lungime segment
3	569.113,955 587.678,701	4	569.116,422 587.678,94	2.479
6	569.127,641 587.687,341	7	569.131,288 587.690,067	4.553
9	569.136,896 587.698,42	10	569.142,669 587.702,262	6.935
12	569.153,193 587.707,597	13	569.157,365 587.709,598	4.627
15	569.189,194 587.726,229	16	569.196,824 587.731,717	9.399
18	569.212,214 587.742,123	19	569.220,53 587.747,81	10.075
21	569.231,143 587.756,079	22	569.241,21 587.765,23	13.605
24	569.249,918 587.771,392	25	569.255,896 587.775,424	7.211
27	569.247,826 587.789,052	28	569.243,178 587.788,832	4.653
30	569.232,779 587.776,761	31	569.228,186 587.773,192	5.817
33	569.215,67 587.761,111	34	569.211,814 587.758,511	4.651
36	569.199,734 587.749,731	37	569.190,178 587.744,272	11.005
39	569.177,092 587.732,214	40	569.174,327 587.730,055	3.508
42	569.168,161 587.726,063	43	569.165,223 587.724,246	3.454
45	569.157,65 587.720,586	46	569.152,636 587.718,292	5.514
48	569.144,197 587.714,122	49	569.140,724 587.712,663	3.767
51	569.130,577 587.708,675	52	569.122,723 587.705,584	8.44
54	569.115,947 587.703,479	55	569.106,958 587.701,66	9.171
57	569.089,993 587.698,199	1	569.097,025 587.676,209	23.087

** Lungimile segmentelor sunt determinate în planul de proiecţie Stereo 70 şi sunt rotunjite la 1 milimetru.

*** Distanţa dintre puncte este formată din segmente cumulate ce sunt mai mici decât valoarea 1 milimetru.

Document care conține date cu caracter personal, protejat de prevederile Regulamentului (UE) nr. 679/2016 și Legii 190/2018

DATE DESPRE IMOBILUL NR. 1492

Oficiul de Cadastru şi Publicitate Imobiliară NEAMT
Biroul de Cadastru şi Publicitate Imobiliară Bicaz

A. Partea I. Descrierea imobilului

TEREN Intravilan

Adresa: Loc. Damuc, Jud. Neamt, pct. 'FRASANIS'

Nr. Crt	Nr cadastral Nr. topografic	Suprafaţa* (mp)	Observaţii / Referinţe
A1		736	Sector cadastral:71 Teren neimprejmuit;

B. Partea II. Proprietari şi acte

Inscrieri privitoare la dreptul de proprietate şi alte drepturi reale		Referinţe
1492 / 19/09/2023		
Act Administrativ nr. 1703, din 19/09/2023 emis de PRIMARIA DAMUC;		
B1	Inscrierea posesiei, drept de PROPRIETATE, dobandit prin Lege, cota actuala 1/1, cota initiala 1/1	A1
	1) **SUCIU VICTORIA**	

C. Partea III. SARCINI .

Inscrieri privind dezmembramintele dreptului de proprietate, drepturi reale de garanţie şi sarcini	Referinţe
NU SUNT	

Document care conține date cu caracter personal, protejat de prevederile Regulamentului (UE) nr. 679/2016 și Legii 190/2018

Anexa Nr. 1 La Partea I

Teren

Nr cadastral	Suprafaţa (mp)*	Observaţii / Referinţe
	736	

* Suprafaţa este determinată in planul de proiecţie Stereo 70.

DETALII LINIARE IMOBIL

Date referitoare la teren

Crt	Categorie folosință	Intra vilan	Suprafaţa (mp)	Tarla	Parcelă	Nr. topo	Observaţii / Referinţe
1	arabil	DA	736	38	1547	-	

Lungime Segmente
1) Valorile lungimilor segmentelor sunt obţinute din proiecţie în plan.

Punct început	X / Y	Punct sfârşit	X / Y	Lungime segment (** (m)
1	569.031,31 587.937,55	2	569.033,42 587.940,51	3.635
2	569.033,42 587.940,51	3	569.033,65 587.947,956	7.45
3	569.033,65 587.947,956	4	569.034,167 587.964,689	16.741
4	569.034,167 587.964,689	5	569.034,612 587.979,103	14.421
5	569.034,612 587.979,103	6	569.035,18 587.997,484	18.39

Document care conține date cu caracter personal, protejat de prevederile Regulamentului (UE) nr. 679/2016 și Legii 190/2018

Punct început	X / Y	Punct sfârşit	X / Y	Lungime segment (** (m)
6	569.035,18 587.997,484	7	569.035,7 588.014,294	16.818
7	569.035,7 588.014,294	8	569.025,971 588.013,22	9.788
8	569.025,971 588.013,22	9	569.026,09 588.000,03	13.191
9	569.026,09 588.000,03	10	569.025,69 587.994,925	5.121
10	569.025,69 587.994,925	11	569.025,18 587.982,55	12.386
11	569.025,18 587.982,55	12	569.021,73 587.956,33	26.446
12	569.021,73 587.956,33	13	569.021,253 587.952,704	3.657
13	569.021,253 587.952,704	14	569.022,71 587.950,25	2.854
14	569.022,71 587.950,25	15	569.026,303 587.944,731	6.586
15	569.026,303 587.944,731	16	569.029,08 587.939,52	5.905
16	569.029,08 587.939,52	1	569.031,31 587.937,55	2.976

** Lungimile segmentelor sunt determinate în planul de proiecţie Stereo 70 şi sunt rotunjite la 1 milimetru.
*** Distanţa dintre puncte este formată din segmente cumulate ce sunt mai mici decât valoarea 1 milimetru.

Document care conține date cu caracter personal, protejat de prevederile Regulamentului (UE) nr. 679/2016 și Legii 190/2018

DATE DESPRE IMOBILUL NR. 1499

Oficiul de Cadastru şi Publicitate Imobiliară NEAMT
Biroul de Cadastru şi Publicitate Imobiliară Bicaz

A. Partea I. Descrierea imobilului

TEREN Intravilan

Adresa: Loc. Damuc, Jud. Neamt, pct. 'DAMUC DE SUS'

Nr. Crt	Nr cadastral Nr. topografic	Suprafaţa* (mp)	Observaţii / Referinţe
A1		884	Sector cadastral:71 Teren neimprejmuit;

Construcţii

Crt	Nr cadastral Nr. topografic	Adresa	Observaţii / Referinţe
A1.1		Loc. Damuc, Jud. Neamt	Nr. niveluri:1; S. construita la sol:91 mp;
A1.2		Loc. Damuc, Jud. Neamt	Nr. niveluri:1; S. construita la sol:82 mp;
A1.3		Loc. Damuc, Jud. Neamt	Nr. niveluri:1; S. construita la sol:20 mp;
A1.4		Loc. Damuc, Jud. Neamt	Nr. niveluri:1; S. construita la sol:51 mp;

B. Partea II. Proprietari şi acte

Inscrieri privitoare la dreptul de proprietate şi alte drepturi reale		Referinţe
1499 / 19/09/2023		
Act Administrativ nr. 1704, din 19/09/2023 emis de PRIMARIA DAMUC;		
B1	Inscrierea posesiei, drept de PROPRIETATE, dobandit prin Lege, cota actuala 1/1, cota initiala 1/1	A1
	1) **CATRINOI-SFARGHI ELENA** 2) **CATRINOI SFARGHI ION**, DECEDAT DEFUNCT:Da	
Act Administrativ nr. 1806, din 26/09/2023 emis de PRIMARIA DAMUC;		
B2	Intabulare, drept de PROPRIETATE, dobandit prin Lege, cota actuala 1/1, cota initiala 1/1	A1.1, A1.2, A1.3, A1.4
	1) **CATRINOI-SFARGHI ELENA** 2) **CATRINOI SFARGHI ION**, DECEDAT DEFUNCT:Da	

C. Partea III. SARCINI .

Inscrieri privind dezmembramintele dreptului de proprietate, drepturi reale de garanţie şi sarcini	Referinţe
NU SUNT	

Document care conține date cu caracter personal, protejat de prevederile Regulamentului (UE) nr. 679/2016 și Legii 190/2018

Anexa Nr. 1 La Partea I

Teren

Nr cadastral	Suprafaţa (mp)*	Observaţii / Referinţe
	884	

* Suprafaţa este determinată in planul de proiecţie Stereo 70.

DETALII LINIARE IMOBIL

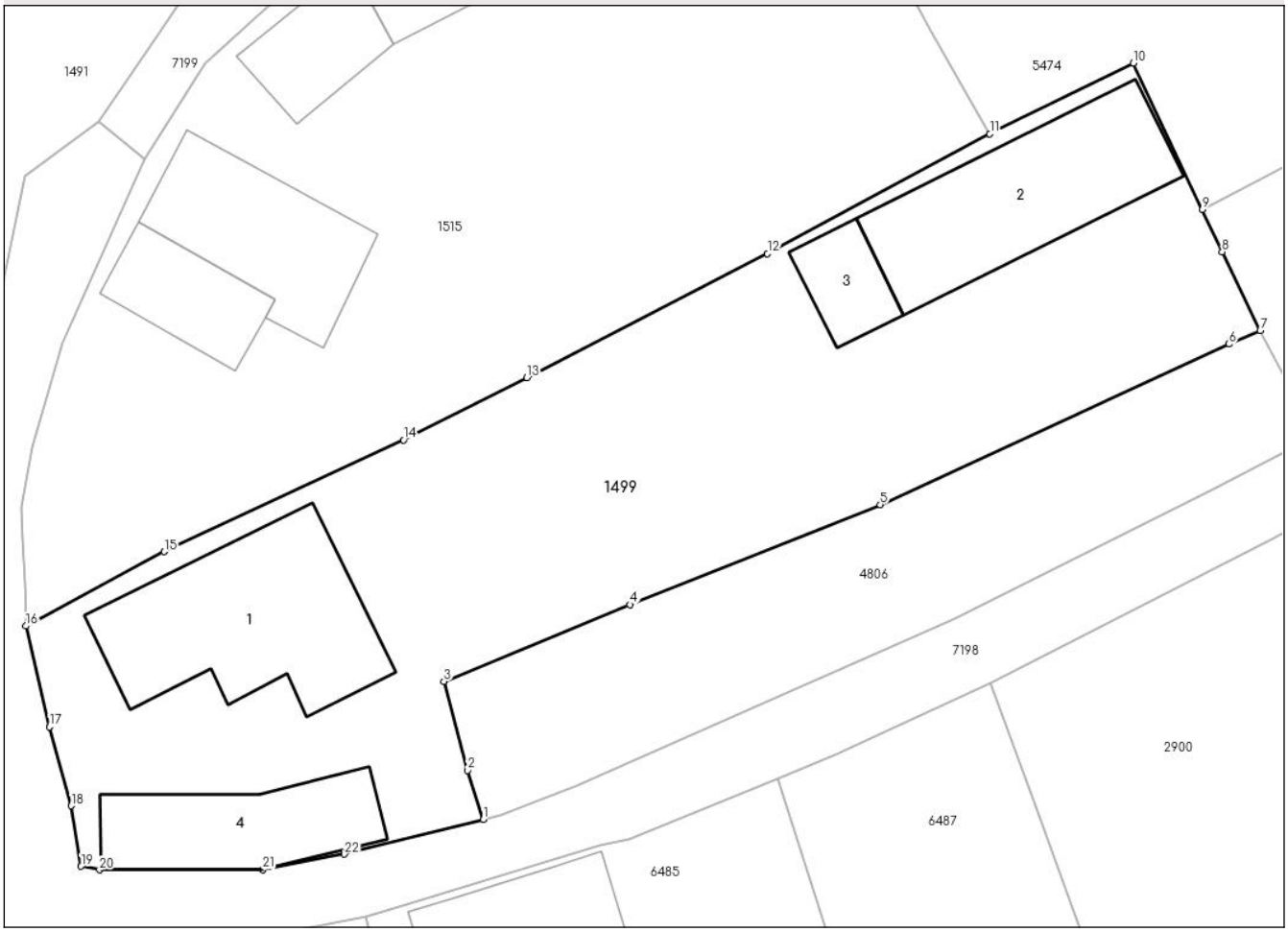

Date referitoare la teren

Crt	Categorie folosință	Intra vilan	Suprafaţa (mp)	Tarla	Parcelă	Nr. topo	Observaţii / Referinţe
1	curti constructii	DA	584	38	1653	-	
2	arabil	DA	300	38	1651	-	

Date referitoare la construcţii

Crt	Număr	Destinaţie construcţie	Supraf. (mp)	Situaţie juridică	Observaţii / Referinţe
A1.1		constructii de locuinte	91	Cu acte	Nr. niveluri:1; S. construita la sol:91 mp;
A1.2		constructii anexa	82	Cu acte	Nr. niveluri:1; S. construita la sol:82 mp;
A1.3		constructii anexa	20	Cu acte	Nr. niveluri:1; S. construita la sol:20 mp;
A1.4		constructii anexa	51	Cu acte	Nr. niveluri:1; S. construita la sol:51 mp;

Lungime Segmente

1) Valorile lungimilor segmentelor sunt obţinute din proiecţie în plan.

Punct început	X / Y	Punct sfârşit	X / Y	Lungime segment (** (m)
1	569.150,252 587.655,668	2	569.149,49 587.658,097	2.546

Punct început	X / Y	Punct sfârşit	X / Y	Lungime segment (** (m)
2	569.149,49 587.658,097	3	569.148,318 587.662,481	4.538

Document care conține date cu caracter personal, protejat de prevederile Regulamentului (UE) nr. 679/2016 și Legii 190/2018

Punct început	X / Y	Punct sfârşit	X / Y	Lungime segment (** (m)
3	569.148,318 587.662,481	4	569.157,488 587.666,259	9.918
5	569.169,832 587.671,179	6	569.187,031 587.679,086	18.93
7	569.188,569 587.679,754	8	569.186,692 587.683,634	4.31
9	569.185,717 587.685,705	10	569.182,316 587.692,929	7.985
11	569.175,235 587.689,445	12	569.164,273 587.683,546	12.448
13	569.152,406 587.677,44	14	569.146,333 587.674,369	6.805
15	569.134,536 587.668,862	16	569.127,711 587.665,198	7.746
17	569.128,866 587.660,233	18	569.129,947 587.656,349	4.032
19	569.130,435 587.653,368	20	569.131,344 587.653,192	0.926
21	569.139,386 587.653,214	22	569.143,421 587.653,968	4.105

Punct început	X / Y	Punct sfârşit	X / Y	Lungime segment (** (m)
4	569.157,488 587.666,259	5	569.169,832 587.671,179	13.288
6	569.187,031 587.679,086	7	569.188,569 587.679,754	1.677
8	569.186,692 587.683,634	9	569.185,717 587.685,705	2.289
10	569.182,316 587.692,929	11	569.175,235 587.689,445	7.892
12	569.164,273 587.683,546	13	569.152,406 587.677,44	13.346
14	569.146,333 587.674,369	15	569.134,536 587.668,862	13.019
16	569.127,711 587.665,198	17	569.128,866 587.660,233	5.098
18	569.129,947 587.656,349	19	569.130,435 587.653,368	3.021
20	569.131,344 587.653,192	21	569.139,386 587.653,214	8.042
22	569.143,421 587.653,968	1	569.150,252 587.655,668	7.039

** Lungimile segmentelor sunt determinate în planul de proiecţie Stereo 70 şi sunt rotunjite la 1 milimetru.
*** Distanţa dintre puncte este formată din segmente cumulate ce sunt mai mici decât valoarea 1 milimetru.

Document care conține date cu caracter personal, protejat de prevederile Regulamentului (UE) nr. 679/2016 și Legii 190/2018

DATE DESPRE IMOBILUL NR. 1514

Oficiul de Cadastru şi Publicitate Imobiliară NEAMT
Biroul de Cadastru şi Publicitate Imobiliară Bicaz

A. Partea I. Descrierea imobilului

TEREN Intravilan

Adresa: Loc. Damuc, Jud. Neamt, pct. 'DAMUC DE SUS'

Nr. Crt	Nr cadastral Nr. topografic	Suprafaţa* (mp)	Observaţii / Referinţe
A1		347	Sector cadastral:71 Teren imprejmuit;

Construcţii

Crt	Nr cadastral Nr. topografic	Adresa	Observaţii / Referinţe
A1.1		Loc. Damuc, Jud. Neamt	Nr. niveluri:1; S. construita la sol:57 mp;
A1.2		Loc. Damuc, Jud. Neamt	Nr. niveluri:1; S. construita la sol:20 mp;

B. Partea II. Proprietari şi acte

Inscrieri privitoare la dreptul de proprietate şi alte drepturi reale		Referinţe
1514 / 19/09/2023		
Act Administrativ nr. 1705, din 19/09/2023 emis de PRIMARIA DAMUC;		
B1	Inscrierea posesiei, drept de PROPRIETATE, dobandit prin Lege, cota actuala 1/1, cota initiala 1/1	A1
	1) **CHINDEA GHEORGHE** 2) **CHINDEA ANA**	
Act Administrativ nr. 1806, din 26/09/2023 emis de PRIMARIA DAMUC;		
B2	Intabulare, drept de PROPRIETATE, dobandit prin Lege, cota actuala 1/1, cota initiala 1/1	A1.1, A1.2
	1) **CHINDEA GHEORGHE** 2) **CHINDEA ANA**	

C. Partea III. SARCINI .

Inscrieri privind dezmembramintele dreptului de proprietate, drepturi reale de garanţie şi sarcini	Referinţe
NU SUNT	

Document care conține date cu caracter personal, protejat de prevederile Regulamentului (UE) nr. 679/2016 și Legii 190/2018

Anexa Nr. 1 La Partea I

Teren

Nr cadastral	Suprafaţa (mp)*	Observaţii / Referinţe
	347	

* Suprafaţa este determinată in planul de proiecţie Stereo 70.

DETALII LINIARE IMOBIL

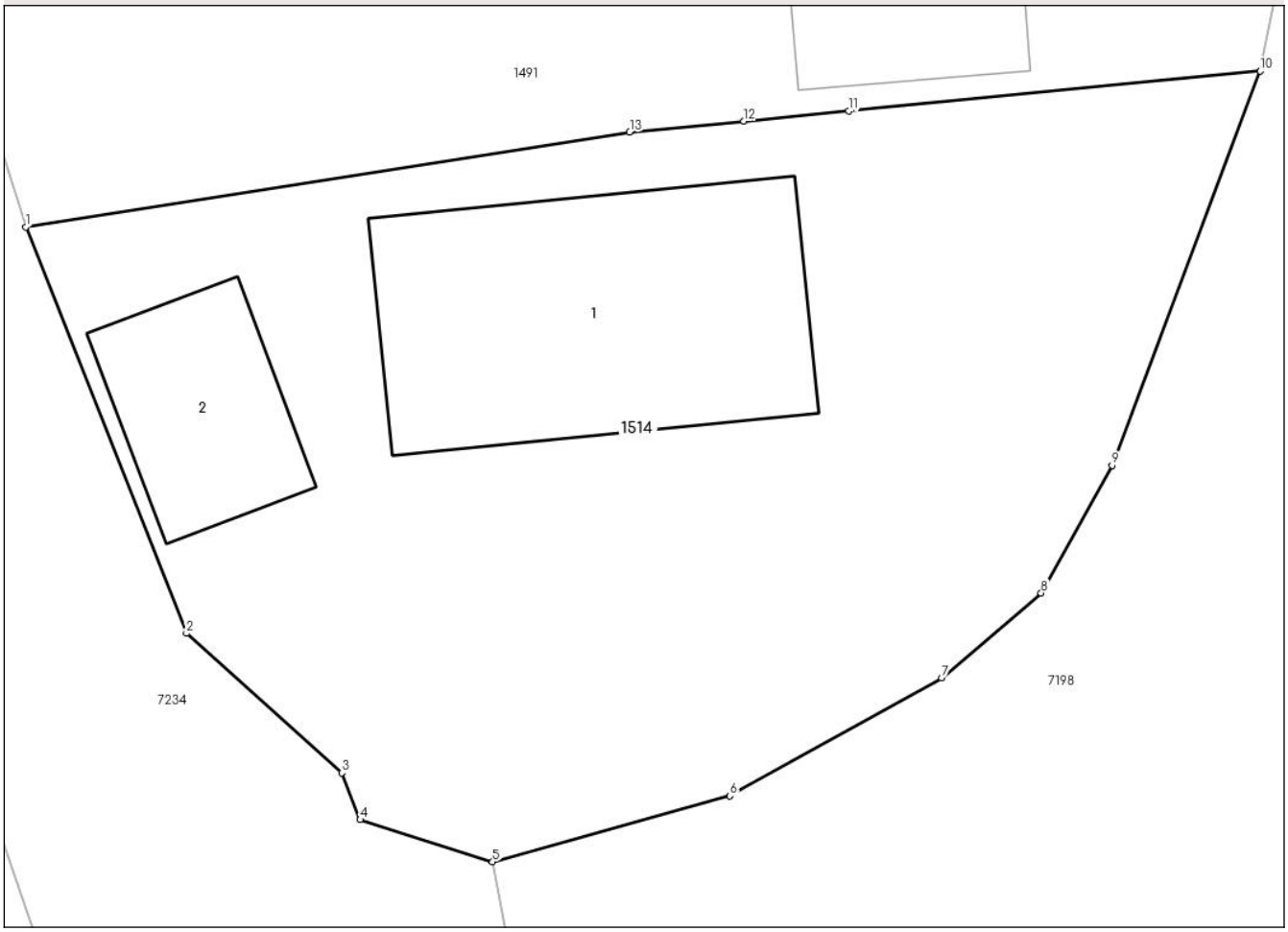

Date referitoare la teren

Crt	Categorie folosință	Intra vilan	Suprafaţa (mp)	Tarla	Parcelă	Nr. topo	Observaţii / Referinţe
1	curti constructii	DA	347	38	1630; 1631	-	

Date referitoare la construcţii

Crt	Număr	Destinaţie construcţie	Supraf. (mp)	Situaţie juridică	Observaţii / Referinţe
A1.1		constructii anexa	57	Cu acte	Nr. niveluri:1; S. construita la sol:57 mp;
A1.2		constructii anexa	20	Cu acte	Nr. niveluri:1; S. construita la sol:20 mp;

Lungime Segmente
1) Valorile lungimilor segmentelor sunt obţinute din proiecţie în plan.

Punct început	X / Y	Punct sfârşit	X / Y	Lungime segment (** (m)
1	569.097,025 587.676,209	2	569.100,811 587.666,635	10.295
2	569.100,811 587.666,635	3	569.104,473 587.663,347	4.922
3	569.104,473 587.663,347	4	569.104,907 587.662,248	1.182

Document care conține date cu caracter personal, protejat de prevederile Regulamentului (UE) nr. 679/2016 și Legii 190/2018

Punct început	X / Y	Punct sfârşit	X / Y	Lungime segment (** (m)
4	569.104,907 587.662,248	5	569.108,026 587.661,254	3.274
5	569.108,026 587.661,254	6	569.113,628 587.662,806	5.813
6	569.113,628 587.662,806	7	569.118,619 587.665,584	5.712
7	569.118,619 587.665,584	8	569.120,964 587.667,584	3.082
8	569.120,964 587.667,584	9	569.122,638 587.670,592	3.442
9	569.122,638 587.670,592	10	569.126,13 587.679,88	9.923
10	569.126,13 587.679,88	11	569.116,422 587.678,94	9.753
11	569.116,422 587.678,94	12	569.113,955 587.678,701	2.479
12	569.113,955 587.678,701	13	569.111,262 587.678,44	2.706
13	569.111,262 587.678,44	1	569.097,025 587.676,209	14.411

** Lungimile segmentelor sunt determinate în planul de proiecţie Stereo 70 şi sunt rotunjite la 1 milimetru.
*** Distanţa dintre puncte este formată din segmente cumulate ce sunt mai mici decât valoarea 1 milimetru.

Document care conține date cu caracter personal, protejat de prevederile Regulamentului (UE) nr. 679/2016 și Legii 190/2018

DATE DESPRE IMOBILUL NR. 1515

Oficiul de Cadastru şi Publicitate Imobiliară NEAMT
Biroul de Cadastru şi Publicitate Imobiliară Bicaz

A. Partea I. Descrierea imobilului

TEREN Intravilan

Adresa: Loc. Damuc, Jud. Neamt, pct. 'DAMUC DE SUS'

Nr. Crt	Nr cadastral Nr. topografic	Suprafaţa* (mp)	Observaţii / Referinţe
A1		1.009	Sector cadastral:71 Teren imprejmuit;

Construcţii

Crt	Nr cadastral Nr. topografic	Adresa	Observaţii / Referinţe
A1.1		Loc. Damuc, Jud. Neamt	Nr. niveluri:1; S. construita la sol:59 mp;
A1.2		Loc. Damuc, Jud. Neamt	Nr. niveluri:1; S. construita la sol:32 mp;
A1.3		Loc. Damuc, Jud. Neamt	Nr. niveluri:1; S. construita la sol:30 mp;
A1.4		Loc. Damuc, Jud. Neamt	Nr. niveluri:2; S. construita la sol:31 mp; P+1

B. Partea II. Proprietari şi acte

Inscrieri privitoare la dreptul de proprietate şi alte drepturi reale		Referinţe
1515 / 19/09/2023		
Act Administrativ nr. 1706, din 19/09/2023 emis de PRIMARIA DAMUC;		
B1	Inscrierea posesiei, drept de PROPRIETATE, dobandit prin Lege, cota actuala 1/1, cota initiala 1/1	A1
	1) **CHINDEA GHEORGHE** 2) **CHINDEA ANA**	
Act Administrativ nr. 1806, din 26/09/2023 emis de PRIMARIA DAMUC;		
B2	Intabulare, drept de PROPRIETATE, dobandit prin Lege, cota actuala 1/1, cota initiala 1/1	A1.1, A1.2, A1.3, A1.4
	1) **CHINDEA GHEORGHE** 2) **CHINDEA ANA**	

C. Partea III. SARCINI .

Inscrieri privind dezmembramintele dreptului de proprietate, drepturi reale de garanţie şi sarcini	Referinţe
NU SUNT	

Document care conține date cu caracter personal, protejat de prevederile Regulamentului (UE) nr. 679/2016 și Legii 190/2018

Anexa Nr. 1 La Partea I

Teren

Nr cadastral	Suprafaţa (mp)*	Observaţii / Referinţe
	1.009	

* Suprafaţa este determinată in planul de proiecţie Stereo 70.

DETALII LINIARE IMOBIL

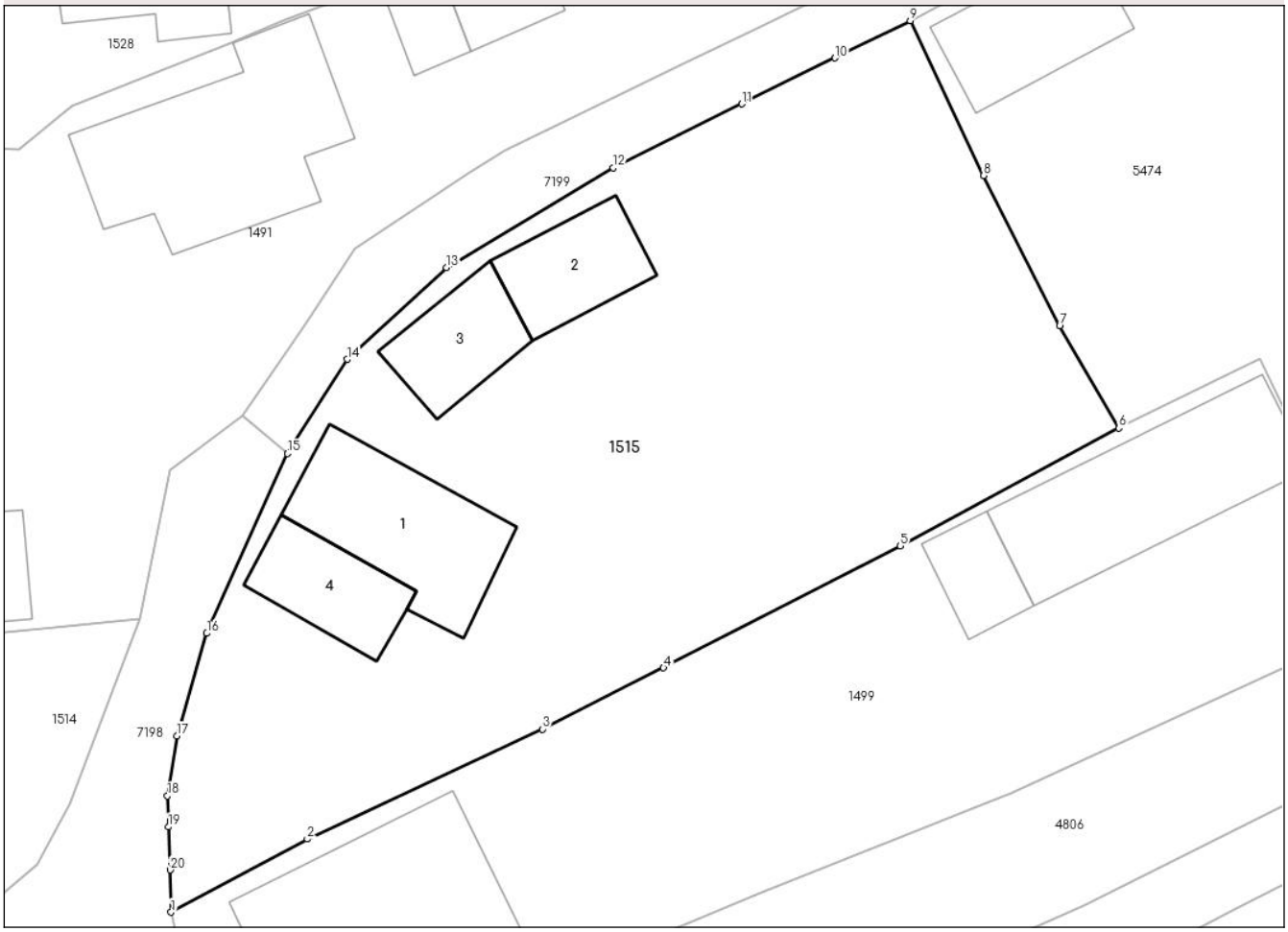

Date referitoare la teren

Crt	Categorie folosință	Intra vilan	Suprafaţa (mp)	Tarla	Parcelă	Nr. topo	Observaţii / Referinţe
1	curti constructii	DA	338	38	1650	-	
2	faneata	DA	269	38	1649	-	
3	arabil	DA	402	38	1649	-	

Date referitoare la construcţii

Crt	Număr	Destinaţie construcţie	Supraf. (mp)	Situaţie juridică	Observaţii / Referinţe
A1.1		constructii de locuinte	59	Cu acte	Nr. niveluri:1; S. construita la sol:59 mp;
A1.2		constructii anexa	32	Cu acte	Nr. niveluri:1; S. construita la sol:32 mp;
A1.3		constructii anexa	30	Cu acte	Nr. niveluri:1; S. construita la sol:30 mp;
A1.4		constructii de locuinte	31	Cu acte	Nr. niveluri:2; S. construita la sol:31 mp; P+1

Document care conține date cu caracter personal, protejat de prevederile Regulamentului (UE) nr. 679/2016 și Legii 190/2018

Lungime Segmente
1) Valorile lungimilor segmentelor sunt obţinute din proiecţie în plan.

Punct început	X / Y	Punct sfârşit	X / Y	Lungime segment (** (m)
1	569.127,711 587.665,198	2	569.134,536 587.668,862	7.746
2	569.134,536 587.668,862	3	569.146,333 587.674,369	13.019
3	569.146,333 587.674,369	4	569.152,406 587.677,44	6.805
4	569.152,406 587.677,44	5	569.164,273 587.683,546	13.346
5	569.164,273 587.683,546	6	569.175,235 587.689,445	12.448
6	569.175,235 587.689,445	7	569.172,264 587.694,56	5.915
7	569.172,264 587.694,56	8	569.168,435 587.702,092	8.449
8	569.168,435 587.702,092	9	569.164,775 587.709,853	8.581
9	569.164,775 587.709,853	10	569.161,002 587.707,992	4.207
10	569.161,002 587.707,992	11	569.156,325 587.705,685	5.215
11	569.156,325 587.705,685	12	569.149,884 587.702,48	7.194
12	569.149,884 587.702,48	13	569.141,528 587.697,48	9.738
13	569.141,528 587.697,48	14	569.136,534 587.692,892	6.782
14	569.136,534 587.692,892	15	569.133,55 587.688,173	5.583
15	569.133,55 587.688,173	16	569.129,498 587.679,169	9.874
16	569.129,498 587.679,169	17	569.128,001 587.674,026	5.356
17	569.128,001 587.674,026	18	569.127,517 587.671,026	3.039
18	569.127,517 587.671,026	19	569.127,575 587.669,465	1.562
19	569.127,575 587.669,465	20	569.127,655 587.667,314	2.152
20	569.127,655 587.667,314	1	569.127,711 587.665,198	2.117

** Lungimile segmentelor sunt determinate în planul de proiecţie Stereo 70 şi sunt rotunjite la 1 milimetru.
*** Distanţa dintre puncte este formată din segmente cumulate ce sunt mai mici decât valoarea 1 milimetru.

Document care conține date cu caracter personal, protejat de prevederile Regulamentului (UE) nr. 679/2016 și Legii 190/2018

DATE DESPRE IMOBILUL NR. 1528

Oficiul de Cadastru şi Publicitate Imobiliară NEAMT
Biroul de Cadastru şi Publicitate Imobiliară Bicaz

A. Partea I. Descrierea imobilului

TEREN Intravilan

Adresa: Loc. Damuc, Jud. Neamt, pct. 'FRASANIS'

Nr. Crt	Nr cadastral Nr. topografic	Suprafaţa* (mp)	Observaţii / Referinţe
A1		2.206	Sector cadastral:71 Teren imprejmuit;

Construcţii

Crt	Nr cadastral Nr. topografic	Adresa	Observaţii / Referinţe
A1.1		Loc. Damuc, Jud. Neamt	Nr. niveluri:1; S. construita la sol:84 mp;
A1.2		Loc. Damuc, Jud. Neamt	Nr. niveluri:1; S. construita la sol:46 mp;
A1.3		Loc. Damuc, Jud. Neamt	Nr. niveluri:1; S. construita la sol:44 mp;
A1.4		Loc. Damuc, Jud. Neamt	Nr. niveluri:1; S. construita la sol:28 mp;

B. Partea II. Proprietari şi acte

Inscrieri privitoare la dreptul de proprietate şi alte drepturi reale		Referinţe
1528 / 19/09/2023		
Act Administrativ nr. 1707, din 19/09/2023 emis de PRIMARIA DAMUC;		
B1	Inscrierea posesiei, drept de PROPRIETATE, dobandit prin Lege, cota actuala 1/1, cota initiala 1/1	A1
	1) **AIVĂNESEI MIHAI** 2) **AIVĂNESEI MARIA** 3) **AIVĂNESEI MIHAELA**	
Act Administrativ nr. 1806, din 26/09/2023 emis de PRIMARIA DAMUC;		
B2	Intabulare, drept de PROPRIETATE, dobandit prin Lege, cota actuala 1/1, cota initiala 1/1	A1.1
	1) **AIVĂNESEI MIHAI** 2) **AIVĂNESEI MARIA** 3) **AIVĂNESEI MIHAELA**	
B3	Intabulare, drept de PROPRIETATE, dobandit prin Lege, cota actuala 1/1, cota initiala 1/1	A1.2, A1.3, A1.4
	1) **AIVĂNESEI MIHAI** 2) **AIVĂNESEI MARIA**	

C. Partea III. SARCINI .

Inscrieri privind dezmembramintele dreptului de proprietate, drepturi reale de garanţie şi sarcini	Referinţe
NU SUNT	

Document care conține date cu caracter personal, protejat de prevederile Regulamentului (UE) nr. 679/2016 și Legii 190/2018

Anexa Nr. 1 La Partea I

Teren

Nr cadastral	Suprafaţa (mp)*	Observaţii / Referinţe
	2.206	

* Suprafaţa este determinată in planul de proiecţie Stereo 70.

DETALII LINIARE IMOBIL

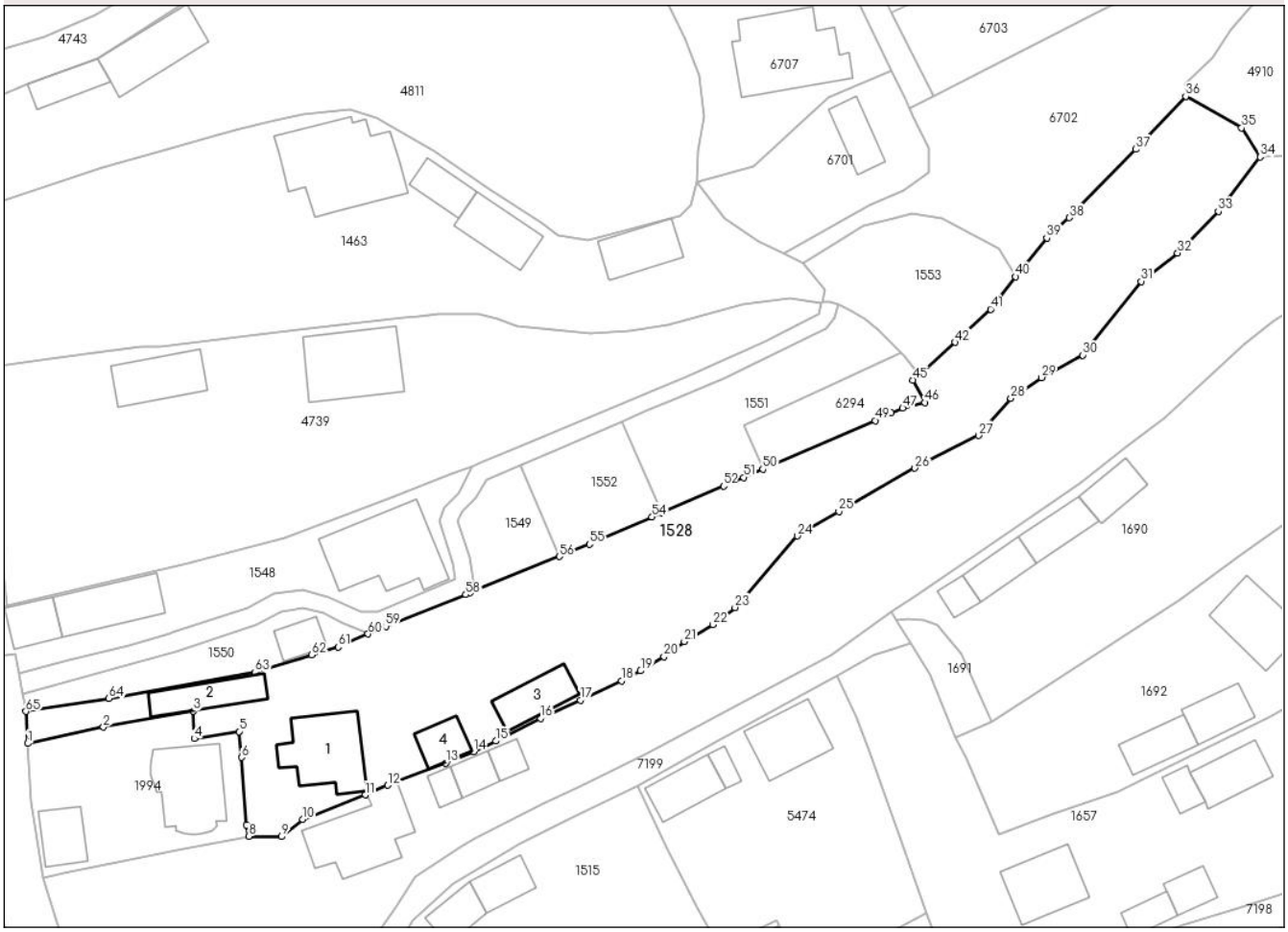

Date referitoare la teren

Crt	Categorie folosință	Intra vilan	Suprafaţa (mp)	Tarla	Parcelă	Nr. topo	Observaţii / Referinţe
1	curti constructii	DA	580	38	1628; 1627	-	
2	arabil	DA	812	38	1627; 1625	-	
3	faneata	DA	814	38	1628; 1626; 1624	-	

Date referitoare la construcţii

Crt	Număr	Destinaţie construcţie	Supraf. (mp)	Situaţie juridică	Observaţii / Referinţe
A1.1		constructii de locuinte	84	Cu acte	Nr. niveluri:1; S. construita la sol:84 mp;
A1.2		constructii anexa	46	Cu acte	Nr. niveluri:1; S. construita la sol:46 mp;
A1.3		constructii anexa	44	Cu acte	Nr. niveluri:1; S. construita la sol:44 mp;
A1.4		constructii anexa	28	Cu acte	Nr. niveluri:1; S. construita la sol:28 mp;

Document care conține date cu caracter personal, protejat de prevederile Regulamentului (UE) nr. 679/2016 și Legii 190/2018

Lungime Segmente

1) Valorile lungimilor segmentelor sunt obţinute din proiecţie în plan.

Punct început	X / Y	Punct sfârşit	X / Y	Lungime segment
1	569.088,119 587.715,131	2	569.097,648 587.717,168	9.744
4	569.109,071 587.715,731	5	569.114,698 587.716,628	5.698
7	569.115,673 587.704,898	8	569.115,947 587.703,479	1.445
10	569.122,723 587.705,584	11	569.130,577 587.708,675	8.44
13	569.140,724 587.712,663	14	569.144,197 587.714,122	3.767
16	569.152,636 587.718,292	17	569.157,65 587.720,586	5.514
19	569.165,223 587.724,246	20	569.168,161 587.726,063	3.454
22	569.174,327 587.730,055	23	569.177,092 587.732,214	3.508
25	569.190,178 587.744,272	26	569.199,734 587.749,731	11.005
28	569.211,814 587.758,511	29	569.215,67 587.761,111	4.651
31	569.228,186 587.773,192	32	569.232,779 587.776,761	5.817
34	569.243,178 587.788,832	35	569.240,843 587.792,497	4.346
37	569.227,536 587.789,812	38	569.219,167 587.781,193	12.014
40	569.212,422 587.773,793	41	569.209,241 587.769,699	5.185
43	569.200,993 587.762,038	44	569.200,269 587.761,435	0.942
46	569.200,973 587.757,975	47	569.198,192 587.757,273	2.868
49	569.194,73 587.755,704	50	569.180,592 587.749,608	15.396
52	569.175,655 587.747,48	53	569.167,837 587.744,106	8.515
55	569.158,814 587.740,176	56	569.154,988 587.738,619	4.131
58	569.143,231 587.733,835	59	569.133,157 587.729,853	10.832
61	569.127,173 587.727,257	62	569.123,836 587.726,246	3.487
64	569.098,342 587.720,782	65	569.087,892 587.719,155	10.576

Punct început	X / Y	Punct sfârşit	X / Y	Lungime segment
2	569.097,648 587.717,168	3	569.108,94 587.719,176	11.469
5	569.114,698 587.716,628	6	569.115,042 587.713,366	3.28
8	569.115,947 587.703,479	9	569.120,061 587.703,424	4.114
11	569.130,577 587.708,675	12	569.133,414 587.709,876	3.081
14	569.144,197 587.714,122	15	569.147,025 587.715,426	3.114
17	569.157,65 587.720,586	18	569.162,816 587.723,002	5.703
20	569.168,161 587.726,063	21	569.170,728 587.727,94	3.18
23	569.177,092 587.732,214	24	569.184,964 587.741,199	11.946
26	569.199,734 587.749,731	27	569.207,72 587.753,831	8.977
29	569.215,67 587.761,111	30	569.220,861 587.763,92	5.902
32	569.232,779 587.776,761	33	569.237,907 587.781,986	7.321
35	569.240,843 587.792,497	36	569.233,795 587.796,453	8.082
38	569.219,167 587.781,193	39	569.216,322 587.778,655	3.813
41	569.209,241 587.769,699	42	569.204,812 587.765,534	6.08
44	569.200,269 587.761,435	45	569.199,483 587.760,782	1.022
47	569.198,192 587.757,273	48	569.196,773 587.756,63	1.558
50	569.180,592 587.749,608	51	569.178,177 587.748,567	2.63
53	569.167,837 587.744,106	54	569.166,659 587.743,597	1.283
56	569.154,988 587.738,619	57	569.143,775 587.734,056	12.106
59	569.133,157 587.729,853	60	569.130,943 587.728,893	2.413
62	569.123,836 587.726,246	63	569.116,712 587.724,086	7.444
65	569.087,892 587.719,155	1	569.088,119 587.715,131	4.03

Punct început	X / Y	Punct sfârşit	X / Y	Lungime segment
3	569.108,94 587.719,176	4	569.109,071 587.715,731	3.447
6	569.115,042 587.713,366	7	569.115,673 587.704,898	8.491
9	569.120,061 587.703,424	10	569.122,723 587.705,584	3.428
12	569.133,414 587.709,876	13	569.140,724 587.712,663	7.823
15	569.147,025 587.715,426	16	569.152,636 587.718,292	6.301
18	569.162,816 587.723,002	19	569.165,223 587.724,246	2.709
21	569.170,728 587.727,94	22	569.174,327 587.730,055	4.174
24	569.184,964 587.741,199	25	569.190,178 587.744,272	6.052
27	569.207,72 587.753,831	28	569.211,814 587.758,511	6.218
30	569.220,861 587.763,92	31	569.228,186 587.773,192	11.816
33	569.237,907 587.781,986	34	569.243,178 587.788,832	8.64
36	569.233,795 587.796,453	37	569.227,536 587.789,812	9.126
39	569.216,322 587.778,655	40	569.212,422 587.773,793	6.233
42	569.204,812 587.765,534	43	569.200,993 587.762,038	5.178
45	569.199,483 587.760,782	46	569.200,973 587.757,975	3.178
48	569.196,773 587.756,63	49	569.194,73 587.755,704	2.243
51	569.178,177 587.748,567	52	569.175,655 587.747,48	2.746
54	569.166,659 587.743,597	55	569.158,814 587.740,176	8.558
57	569.143,775 587.734,056	58	569.143,231 587.733,835	0.587
60	569.130,943 587.728,893	61	569.127,173 587.727,257	4.11
63	569.116,712 587.724,086	64	569.098,342 587.720,782	18.665

** Lungimile segmentelor sunt determinate în planul de proiecţie Stereo 70 şi sunt rotunjite la 1 milimetru.

*** Distanţa dintre puncte este formată din segmente cumulate ce sunt mai mici decât valoarea 1 milimetru.

Document care conține date cu caracter personal, protejat de prevederile Regulamentului (UE) nr. 679/2016 și Legii 190/2018

DATE DESPRE IMOBILUL NR. 1540

Oficiul de Cadastru şi Publicitate Imobiliară NEAMT
Biroul de Cadastru şi Publicitate Imobiliară Bicaz

A. Partea I. Descrierea imobilului

TEREN Intravilan

Adresa: Loc. Damuc, Jud. Neamt, pct. 'FRASANIS'

Nr. Crt	Nr cadastral Nr. topografic	Suprafaţa* (mp)	Observaţii / Referinţe
A1		1.597	Sector cadastral:71 Teren neimprejmuit;

B. Partea II. Proprietari şi acte

Inscrieri privitoare la dreptul de proprietate şi alte drepturi reale		Referinţe
1540 / 19/09/2023		
Act Administrativ nr. 1708, din 19/09/2023 emis de PRIMARIA DAMUC;		
B1	Inscrierea posesiei, drept de PROPRIETATE, dobandit prin Lege, cota actuala 1/1, cota initiala 1/1	A1
	1) **PĂSCĂRUȘ TOADER** 2) **PĂSCĂRUȘ ELENA**	

C. Partea III. SARCINI .

Inscrieri privind dezmembramintele dreptului de proprietate, drepturi reale de garanţie şi sarcini	Referinţe
NU SUNT	

Anexa Nr. 1 La Partea I

Teren

Nr cadastral	Suprafaţa (mp)*	Observaţii / Referinţe
	1.597	

* Suprafaţa este determinată in planul de proiecţie Stereo 70.

DETALII LINIARE IMOBIL

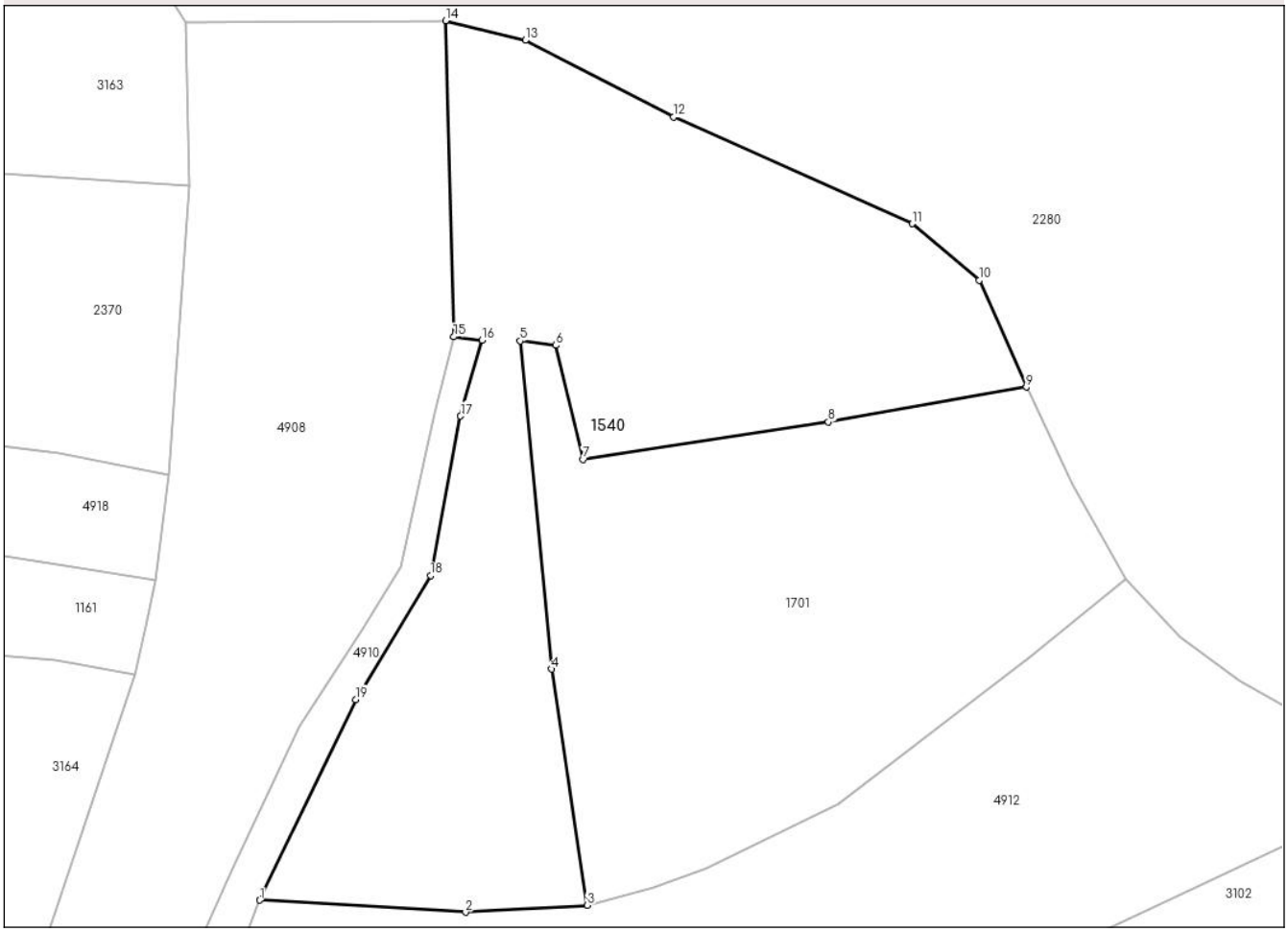

Date referitoare la teren

Crt	Categorie folosință	Intra vilan	Suprafaţa (mp)	Tarla	Parcelă	Nr. topo	Observaţii / Referinţe
1	faneata	DA	982	38	1563	-	
2	arabil	DA	615	38	1562	-	

Lungime Segmente
1) Valorile lungimilor segmentelor sunt obţinute din proiecţie în plan.

Punct început	X / Y	Punct sfârşit	X / Y	Lungime segment (** (m)
1	569.053,561 588.098,626	2	569.070,328 588.097,643	16.796
2	569.070,328 588.097,643	3	569.080,238 588.098,202	9.926
3	569.080,238 588.098,202	4	569.077,347 588.117,434	19.448
4	569.077,347 588.117,434	5	569.074,777 588.144,128	26.817

Document care conține date cu caracter personal, protejat de prevederile Regulamentului (UE) nr. 679/2016 și Legii 190/2018

Punct început	X / Y	Punct sfârşit	X / Y	Lungime segment (** (m)
5	569.074,777 588.144,128	6	569.077,673 588.143,773	2.918
6	569.077,673 588.143,773	7	569.079,891 588.134,499	9.536
7	569.079,891 588.134,499	8	569.099,882 588.137,539	20.221
8	569.099,882 588.137,539	9	569.116,014 588.140,381	16.38
9	569.116,014 588.140,381	10	569.112,16 588.149,063	9.499
10	569.112,16 588.149,063	11	569.106,724 588.153,667	7.124
11	569.106,724 588.153,667	12	569.087,283 588.162,362	21.297
12	569.087,283 588.162,362	13	569.075,199 588.168,596	13.597
13	569.075,199 588.168,596	14	569.068,703 588.170,194	6.69
14	569.068,703 588.170,194	15	569.069,36 588.144,466	25.736
15	569.069,36 588.144,466	16	569.071,68 588.144,183	2.337
16	569.071,68 588.144,183	17	569.069,92 588.138,019	6.41
17	569.069,92 588.138,019	18	569.067,474 588.125,047	13.201
18	569.067,474 588.125,047	19	569.061,361 588.114,954	11.8
19	569.061,361 588.114,954	1	569.053,561 588.098,626	18.095

** Lungimile segmentelor sunt determinate în planul de proiecţie Stereo 70 şi sunt rotunjite la 1 milimetru.
*** Distanţa dintre puncte este formată din segmente cumulate ce sunt mai mici decât valoarea 1 milimetru.

Document care conține date cu caracter personal, protejat de prevederile Regulamentului (UE) nr. 679/2016 și Legii 190/2018

DATE DESPRE IMOBILUL NR. 1547

Oficiul de Cadastru şi Publicitate Imobiliară NEAMT
Biroul de Cadastru şi Publicitate Imobiliară Bicaz

A. Partea I. Descrierea imobilului

TEREN Intravilan

Adresa: Loc. Damuc, Jud. Neamt, pct. 'FRASANIS'

Nr. Crt	Nr cadastral Nr. topografic	Suprafaţa* (mp)	Observaţii / Referinţe
A1		276	Sector cadastral:71 Teren neimprejmuit;

B. Partea II. Proprietari şi acte

Inscrieri privitoare la dreptul de proprietate şi alte drepturi reale		Referinţe
1547 / 19/09/2023		
Act Administrativ nr. 1709, din 19/09/2023 emis de PRIMARIA DAMUC;		
B1	Inscrierea posesiei, drept de PROPRIETATE, dobandit prin Lege, cota actuala 1/1, cota initiala 1/1	A1
	1) **TOFOLEAN ION** 2) **TOFOLEAN VIORICA** 3) **PANŢÂR AUREL** 4) **PANTÂR ANGHILINA** 5) **PINTILIE GHEORGHE** 6) **PINTILIE ANA** 7) **BUCUR ELENA**	

C. Partea III. SARCINI .

Inscrieri privind dezmembramintele dreptului de proprietate, drepturi reale de garanţie şi sarcini	Referinţe
NU SUNT	

Document care conține date cu caracter personal, protejat de prevederile Regulamentului (UE) nr. 679/2016 și Legii 190/2018

Anexa Nr. 1 La Partea I

Teren

Nr cadastral	Suprafaţa (mp)*	Observaţii / Referinţe
	276	

* Suprafaţa este determinată in planul de proiecţie Stereo 70.

DETALII LINIARE IMOBIL

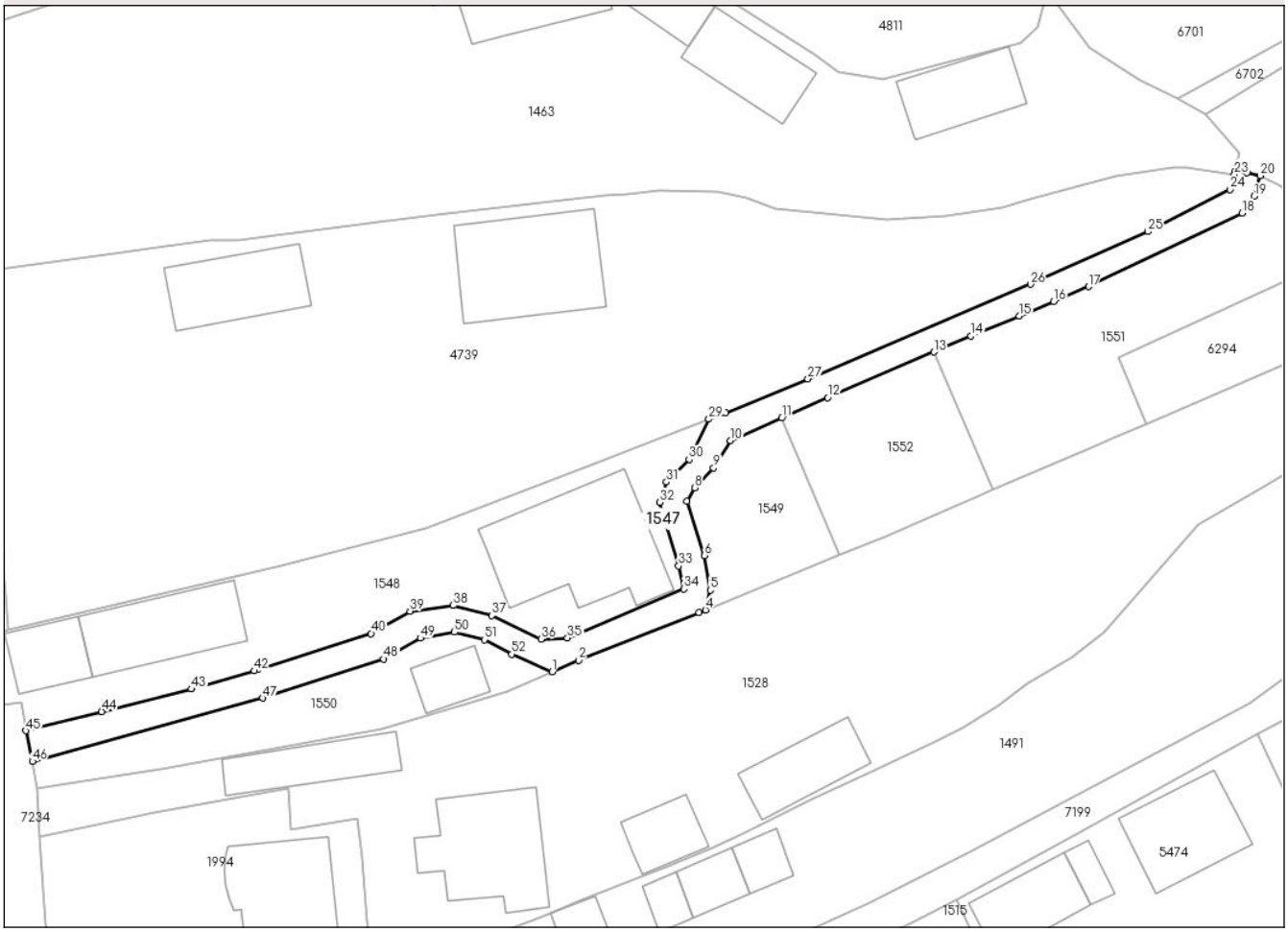

Date referitoare la teren

Crt	Categorie folosință	Intra vilan	Suprafaţa (mp)	Tarla	Parcelă	Nr. topo	Observaţii / Referinţe
1	drum	DA	276	38	1621; 1622	-	Cale de acces

Lungime Segmente

1) Valorile lungimilor segmentelor sunt obţinute din proiecţie în plan.

Punct început	X / Y	Punct sfârşit	X / Y	Lungime segment
1	569.130,943 587.728,893	2	569.133,157 587.729,853	2.413
4	569.143,775 587.734,056	5	569.144,186 587.735,715	1.709
7	569.142,193 587.743,15	8	569.142,851 587.744,259	1.29
10	569.145,867 587.748,21	11	569.150,141 587.750,087	4.668
13	569.162,849 587.755,591	14	569.165,951 587.756,926	3.377
16	569.172,87 587.759,827	17	569.175,789 587.761,05	3.165

Punct început	X / Y	Punct sfârşit	X / Y	Lungime segment
2	569.133,157 587.729,853	3	569.143,231 587.733,835	10.832
5	569.144,186 587.735,715	6	569.143,666 587.738,609	2.94
8	569.142,851 587.744,259	9	569.144,446 587.745,922	2.304
11	569.150,141 587.750,087	12	569.153,994 587.751,779	4.208
14	569.165,951 587.756,926	15	569.169,992 587.758,62	4.382
17	569.175,789 587.761,05	18	569.188,641 587.767,205	14.25

Punct început	X / Y	Punct sfârşit	X / Y	Lungime segment
3	569.143,231 587.733,835	4	569.143,775 587.734,056	0.587
6	569.143,666 587.738,609	7	569.142,193 587.743,15	4.774
9	569.144,446 587.745,922	10	569.145,867 587.748,21	2.693
12	569.153,994 587.751,779	13	569.162,849 587.755,591	9.641
15	569.169,992 587.758,62	16	569.172,87 587.759,827	3.121
18	569.188,641 587.767,205	19	569.189,634 587.768,609	1.72

Document care conține date cu caracter personal, protejat de prevederile Regulamentului (UE) nr. 679/2016 și Legii 190/2018

Punct început	X / Y	Punct sfârşit	X / Y	Lungime segment
19	569.189,634 587.768,609	20	569.190,148 587.770,323	1.789
22	569.188,044 587.770,678	23	569.187,988 587.770,431	0.253
25	569.180,747 587.765,655	26	569.170,94 587.761,255	10.749
28	569.145,445 587.750,524	29	569.144,048 587.749,987	1.497
31	569.140,512 587.744,744	32	569.139,958 587.743,046	1.786
34	569.141,968 587.735,802	35	569.132,229 587.731,73	10.556
37	569.125,921 587.733,584	38	569.122,681 587.734,433	3.349
40	569.115,818 587.732,094	41	569.106,367 587.729,072	9.922
43	569.100,811 587.727,449	44	569.093,292 587.725,56	7.753
46	569.087,494 587.721,404	47	569.106,764 587.726,696	19.983
49	569.119,943 587.731,704	50	569.122,784 587.732,206	2.885
52	569.127,585 587.730,369	1	569.130,943 587.728,893	3.668

Punct început	X / Y	Punct sfârşit	X / Y	Lungime segment
20	569.190,148 587.770,323	21	569.189,054 587.770,59	1.126
23	569.187,988 587.770,431	24	569.187,598 587.769,174	1.316
26	569.170,94 587.761,255	27	569.152,329 587.753,361	20.216
29	569.144,048 587.749,987	30	569.142,401 587.746,633	3.737
32	569.139,958 587.743,046	33	569.141,517 587.737,743	5.527
35	569.132,229 587.731,73	36	569.130,028 587.731,626	2.203
38	569.122,681 587.734,433	39	569.119,059 587.733,965	3.652
41	569.106,367 587.729,072	42	569.106,062 587.728,974	0.32
44	569.093,292 587.725,56	45	569.086,958 587.723,969	6.531
47	569.106,764 587.726,696	48	569.116,875 587.729,954	10.623
50	569.122,784 587.732,206	51	569.125,28 587.731,582	2.573

Punct început	X / Y	Punct sfârşit	X / Y	Lungime segment
21	569.189,054 587.770,59	22	569.188,044 587.770,678	1.014
24	569.187,598 587.769,174	25	569.180,747 587.765,655	7.702
27	569.152,329 587.753,361	28	569.145,445 587.750,524	7.446
30	569.142,401 587.746,633	31	569.140,512 587.744,744	2.671
33	569.141,517 587.737,743	34	569.141,968 587.735,802	1.993
36	569.130,028 587.731,626	37	569.125,921 587.733,584	4.55
39	569.119,059 587.733,965	40	569.115,818 587.732,094	3.742
42	569.106,062 587.728,974	43	569.100,811 587.727,449	5.468
45	569.086,958 587.723,969	46	569.087,494 587.721,404	2.62
48	569.116,875 587.729,954	49	569.119,943 587.731,704	3.532
51	569.125,28 587.731,582	52	569.127,585 587.730,369	2.605

**** Lungimile segmentelor sunt determinate în planul de proiecţie Stereo 70 şi sunt rotunjite la 1 milimetru.**
***** Distanţa dintre puncte este formată din segmente cumulate ce sunt mai mici decât valoarea 1 milimetru.**

Document care conține date cu caracter personal, protejat de prevederile Regulamentului (UE) nr. 679/2016 și Legii 190/2018

DATE DESPRE IMOBILUL NR. 1548

Oficiul de Cadastru şi Publicitate Imobiliară NEAMT
Biroul de Cadastru şi Publicitate Imobiliară Bicaz

A. Partea I. Descrierea imobilului

TEREN Intravilan

Adresa: Loc. Damuc, Jud. Neamt, pct. 'FRASANIS'

Nr. Crt	Nr cadastral Nr. topografic	Suprafaţa* (mp)	Observaţii / Referinţe
A1		537	Sector cadastral:71 Teren neimprejmuit;

Construcţii

Crt	Nr cadastral Nr. topografic	Adresa	Observaţii / Referinţe
A1.1		Loc. Damuc, Jud. Neamt	Nr. niveluri:2; S. construita la sol:117 mp; P+M
A1.2		Loc. Damuc, Jud. Neamt	Nr. niveluri:1; S. construita la sol:69 mp;
A1.3		Loc. Damuc, Jud. Neamt	Nr. niveluri:1; S. construita la sol:33 mp;

B. Partea II. Proprietari şi acte

Inscrieri privitoare la dreptul de proprietate şi alte drepturi reale		Referinţe
1548 / 19/09/2023		
Act Administrativ nr. 1710, din 19/09/2023 emis de PRIMARIA DAMUC;		
B1	Inscrierea posesiei, drept de PROPRIETATE, dobandit prin Lege, cota actuala 1/1, cota initiala 1/1	A1
	1) **TOFOLEAN ION** 2) **TOFOLEAN VIORICA**	
Act Administrativ nr. 1806, din 26/09/2023 emis de PRIMARIA DAMUC;		
B2	Intabulare, drept de PROPRIETATE, dobandit prin Lege, cota actuala 1/1, cota initiala 1/1	A1.1, A1.2, A1.3
	1) **TOFOLEAN ION** 2) **TOFOLEAN VIORICA**	

C. Partea III. SARCINI .

Inscrieri privind dezmembramintele dreptului de proprietate, drepturi reale de garanţie şi sarcini	Referinţe
NU SUNT	

Document care conține date cu caracter personal, protejat de prevederile Regulamentului (UE) nr. 679/2016 și Legii 190/2018

Anexa Nr. 1 La Partea I

Teren

Nr cadastral	Suprafaţa (mp)*	Observaţii / Referinţe
	537	

* Suprafaţa este determinată in planul de proiecţie Stereo 70.

DETALII LINIARE IMOBIL

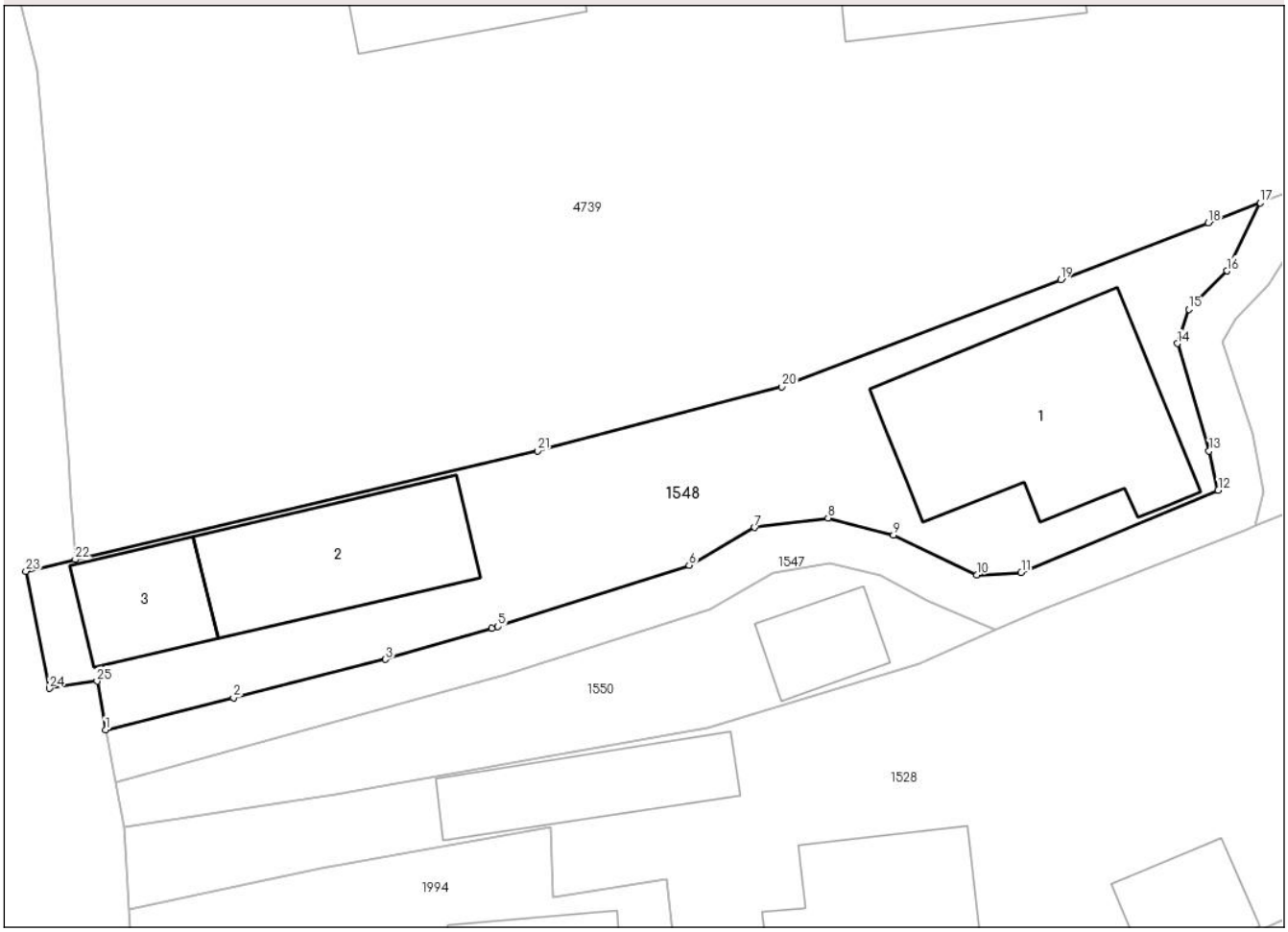

Date referitoare la teren

Crt	Categorie folosință	Intra vilan	Suprafaţa (mp)	Tarla	Parcelă	Nr. topo	Observaţii / Referinţe
1	curti constructii	DA	537	38	1621; 1622	-	

Date referitoare la construcţii

Crt	Număr	Destinaţie construcţie	Supraf. (mp)	Situaţie juridică	Observaţii / Referinţe
A1.1		constructii de locuinte	117	Cu acte	Nr. niveluri:2; S. construita la sol:117 mp; P+M
A1.2		constructii anexa	69	Cu acte	Nr. niveluri:1; S. construita la sol:69 mp;
A1.3		constructii anexa	33	Cu acte	Nr. niveluri:1; S. construita la sol:33 mp;

Lungime Segmente

1) Valorile lungimilor segmentelor sunt obţinute din proiecţie în plan.

Punct început	X / Y	Punct sfârşit	X / Y	Lungime segment (** (m)
1	569.086,958 587.723,969	2	569.093,292 587.725,56	6.531
3	569.100,811 587.727,449	4	569.106,062 587.728,974	5.468

Punct început	X / Y	Punct sfârşit	X / Y	Lungime segment (** (m)
2	569.093,292 587.725,56	3	569.100,811 587.727,449	7.753
4	569.106,062 587.728,974	5	569.106,367 587.729,072	0.32

Document care conține date cu caracter personal, protejat de prevederile Regulamentului (UE) nr. 679/2016 și Legii 190/2018

Punct început	X / Y	Punct sfârşit	X / Y	Lungime segment (** (m)
5	569.106,367 587.729,072	6	569.115,818 587.732,094	9.922
7	569.119,059 587.733,965	8	569.122,681 587.734,433	3.652
9	569.125,921 587.733,584	10	569.130,028 587.731,626	4.55
11	569.132,229 587.731,73	12	569.141,968 587.735,802	10.556
13	569.141,517 587.737,743	14	569.139,958 587.743,046	5.527
15	569.140,512 587.744,744	16	569.142,401 587.746,633	2.671
17	569.144,048 587.749,987	18	569.141,482 587.749,0	2.749
19	569.134,182 587.746,192	20	569.120,398 587.740,914	14.76
21	569.108,321 587.737,753	22	569.085,471 587.732,382	23.473
23	569.083,029 587.731,804	24	569.084,183 587.726,013	5.905
25	569.086,543 587.726,379	1	569.086,958 587.723,969	2.445

Punct început	X / Y	Punct sfârşit	X / Y	Lungime segment (** (m)
6	569.115,818 587.732,094	7	569.119,059 587.733,965	3.742
8	569.122,681 587.734,433	9	569.125,921 587.733,584	3.349
10	569.130,028 587.731,626	11	569.132,229 587.731,73	2.203
12	569.141,968 587.735,802	13	569.141,517 587.737,743	1.993
14	569.139,958 587.743,046	15	569.140,512 587.744,744	1.786
16	569.142,401 587.746,633	17	569.144,048 587.749,987	3.737
18	569.141,482 587.749,0	19	569.134,182 587.746,192	7.821
20	569.120,398 587.740,914	21	569.108,321 587.737,753	12.484
22	569.085,471 587.732,382	23	569.083,029 587.731,804	2.509
24	569.084,183 587.726,013	25	569.086,543 587.726,379	2.388

**** Lungimile segmentelor sunt determinate în planul de proiecţie Stereo 70 şi sunt rotunjite la 1 milimetru.**
***** Distanţa dintre puncte este formată din segmente cumulate ce sunt mai mici decât valoarea 1 milimetru.**

Document care conține date cu caracter personal, protejat de prevederile Regulamentului (UE) nr. 679/2016 și Legii 190/2018

DATE DESPRE IMOBILUL NR. 1549

Oficiul de Cadastru şi Publicitate Imobiliară NEAMT
Biroul de Cadastru şi Publicitate Imobiliară Bicaz

A. Partea I. Descrierea imobilului

TEREN Intravilan

Adresa: Loc. Damuc, Jud. Neamt, pct. 'FRASANIS'

Nr. Crt	Nr cadastral Nr. topografic	Suprafaţa* (mp)	Observaţii / Referinţe
A1		120	Sector cadastral:71 Teren neimprejmuit;

B. Partea II. Proprietari şi acte

Inscrieri privitoare la dreptul de proprietate şi alte drepturi reale		Referinţe
1549 / 19/09/2023		
Act Administrativ nr. 1711, din 19/09/2023 emis de PRIMARIA DAMUC;		
B1	Inscrierea posesiei, drept de PROPRIETATE, dobandit prin Lege, cota actuala 1/1, cota initiala 1/1	A1
	1) **TOFOLEAN ION** 2) **TOFOLEAN VIORICA**	

C. Partea III. SARCINI .

Inscrieri privind dezmembramintele dreptului de proprietate, drepturi reale de garanţie şi sarcini	Referinţe
NU SUNT	

Anexa Nr. 1 La Partea I

Teren

Nr cadastral	Suprafaţa (mp)*	Observaţii / Referinţe
	120	

* Suprafaţa este determinată in planul de proiecţie Stereo 70.

DETALII LINIARE IMOBIL

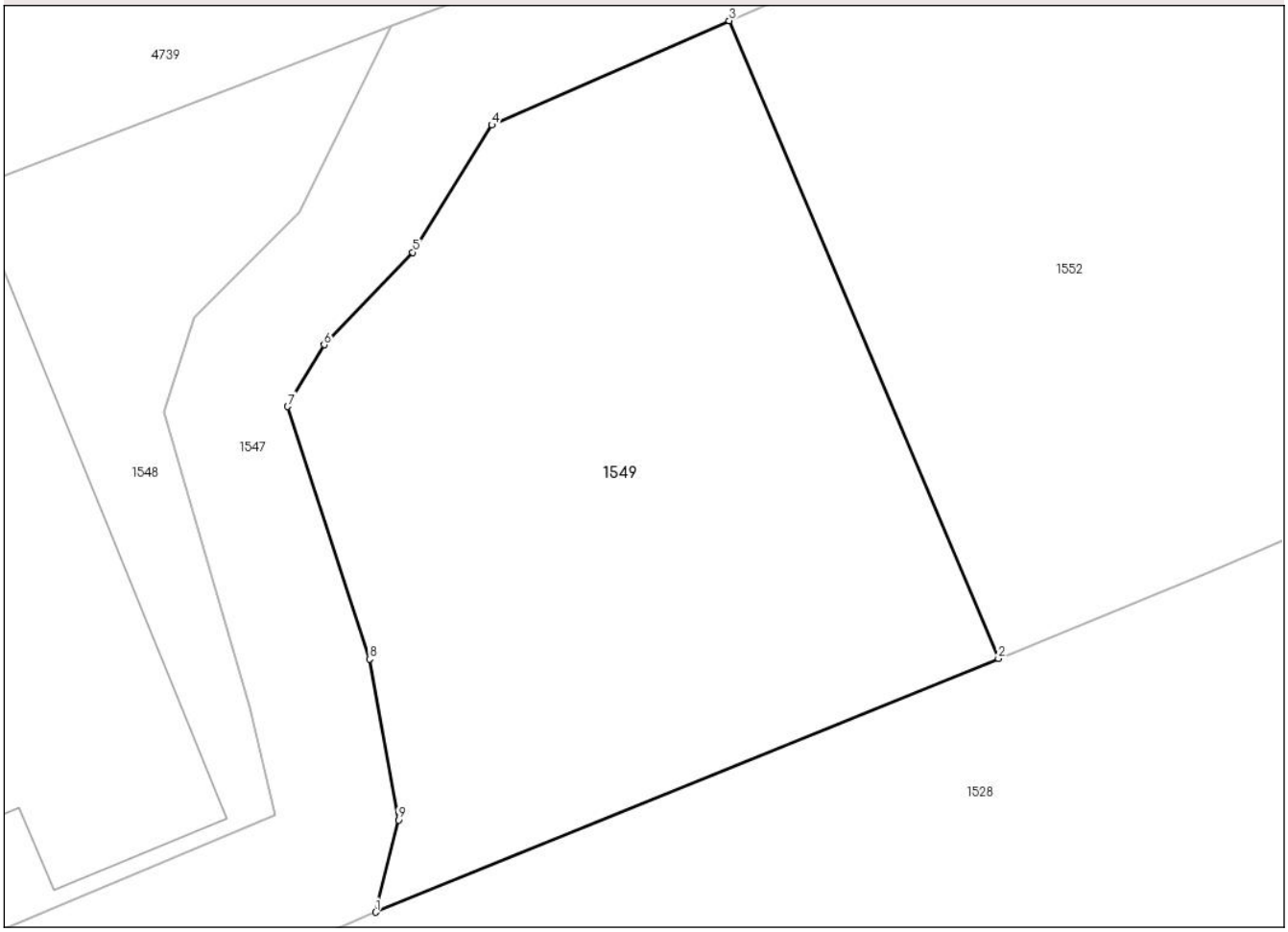

Date referitoare la teren

Crt	Categorie folosință	Intra vilan	Suprafaţa (mp)	Tarla	Parcelă	Nr. topo	Observaţii / Referinţe
1	arabil	DA	120	38	1622	-	

Lungime Segmente
1) Valorile lungimilor segmentelor sunt obţinute din proiecţie în plan.

Punct început	X / Y	Punct sfârşit	X / Y	Lungime segment (** (m)
1	569.143,775 587.734,056	2	569.154,988 587.738,619	12.106
2	569.154,988 587.738,619	3	569.150,141 587.750,087	12.45
3	569.150,141 587.750,087	4	569.145,867 587.748,21	4.668
4	569.145,867 587.748,21	5	569.144,446 587.745,922	2.693
5	569.144,446 587.745,922	6	569.142,851 587.744,259	2.304

Document care conține date cu caracter personal, protejat de prevederile Regulamentului (UE) nr. 679/2016 și Legii 190/2018

Punct început	X / Y	Punct sfârşit	X / Y	Lungime segment (** (m)
6	569.142,851 587.744,259	7	569.142,193 587.743,15	1.29
7	569.142,193 587.743,15	8	569.143,666 587.738,609	4.774
8	569.143,666 587.738,609	9	569.144,186 587.735,715	2.94
9	569.144,186 587.735,715	1	569.143,775 587.734,056	1.709

** Lungimile segmentelor sunt determinate în planul de proiecţie Stereo 70 şi sunt rotunjite la 1 milimetru.
*** Distanţa dintre puncte este formată din segmente cumulate ce sunt mai mici decât valoarea 1 milimetru.

Document care conține date cu caracter personal, protejat de prevederile Regulamentului (UE) nr. 679/2016 și Legii 190/2018

DATE DESPRE IMOBILUL NR. 1550

Oficiul de Cadastru şi Publicitate Imobiliară NEAMT
Biroul de Cadastru şi Publicitate Imobiliară Bicaz

A. Partea I. Descrierea imobilului

TEREN Intravilan

Adresa: Loc. Damuc, Jud. Neamt, pct. 'FRASANIS'

Nr. Crt	Nr cadastral Nr. topografic	Suprafaţa* (mp)	Observaţii / Referinţe
A1		182	Sector cadastral:71 Teren neimprejmuit;

Construcţii

Crt	Nr cadastral Nr. topografic	Adresa	Observaţii / Referinţe
A1.1		Loc. Damuc, Jud. Neamt	Nr. niveluri:1; S. construita la sol:23 mp;

B. Partea II. Proprietari şi acte

Inscrieri privitoare la dreptul de proprietate şi alte drepturi reale		Referinţe
1550 / 19/09/2023		
Act Administrativ nr. 1712, din 19/09/2023 emis de PRIMARIA DAMUC;		
B1	Inscrierea posesiei, drept de PROPRIETATE, dobandit prin Lege, cota actuala 1/1, cota initiala 1/1	A1
	1) **PANŢÂR AUREL** 2) **PANTÂR ANGHILINA**	
Act Administrativ nr. 1806, din 26/09/2023 emis de PRIMARIA DAMUC;		
B2	Intabulare, drept de PROPRIETATE, dobandit prin Lege, cota actuala 1/1, cota initiala 1/1	A1.1
	1) **PANŢÂR AUREL** 2) **PANTÂR ANGHILINA**	

C. Partea III. SARCINI .

Inscrieri privind dezmembramintele dreptului de proprietate, drepturi reale de garanţie şi sarcini	Referinţe
NU SUNT	

Document care conține date cu caracter personal, protejat de prevederile Regulamentului (UE) nr. 679/2016 și Legii 190/2018

Anexa Nr. 1 La Partea I

Teren

Nr cadastral	Suprafaţa (mp)*	Observaţii / Referinţe
	182	

* Suprafaţa este determinată in planul de proiecţie Stereo 70.

DETALII LINIARE IMOBIL

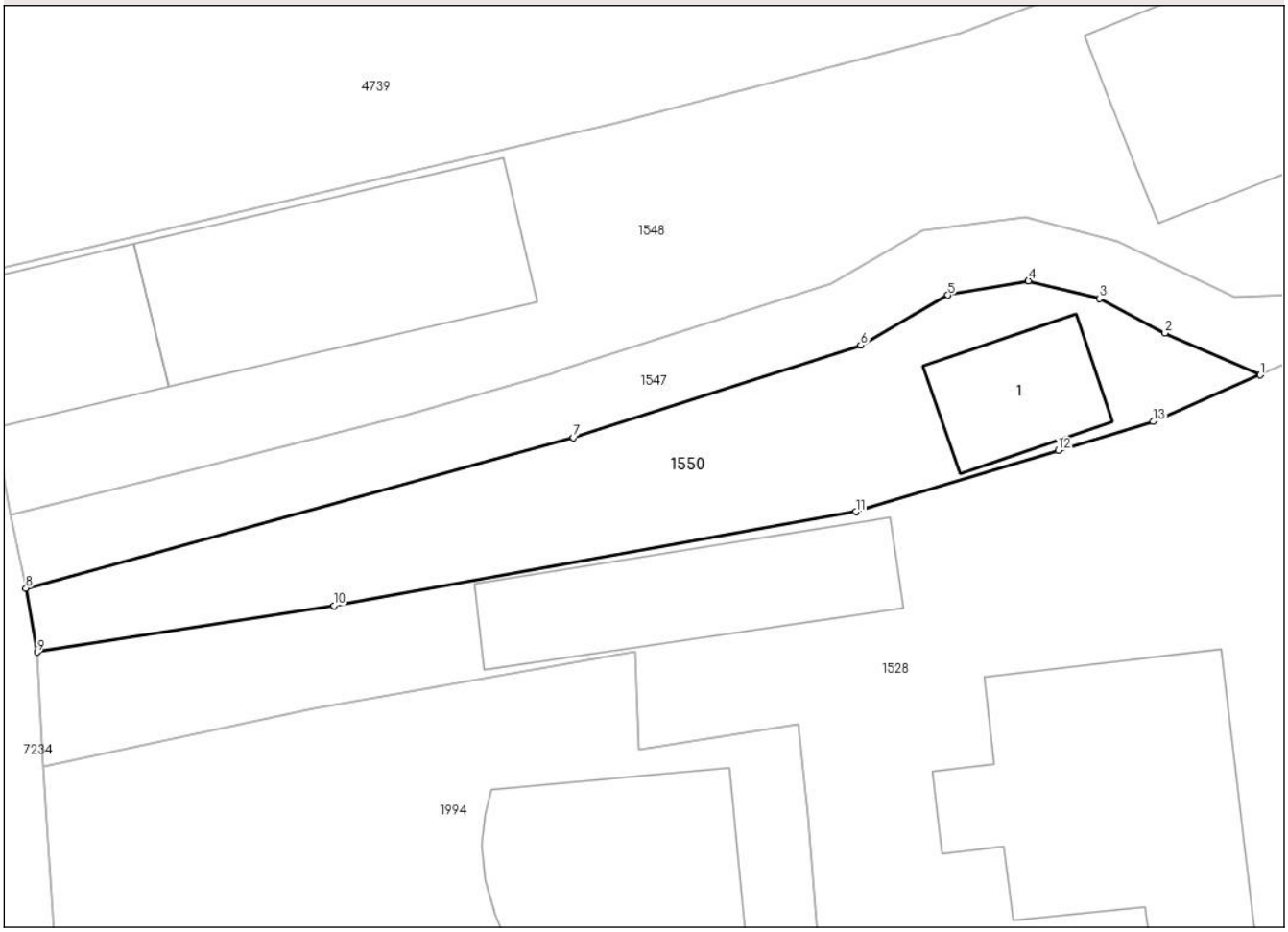

Date referitoare la teren

Crt	Categorie folosință	Intra vilan	Suprafaţa (mp)	Tarla	Parcelă	Nr. topo	Observaţii / Referinţe
1	curti constructii	DA	182	38	1621	-	

Date referitoare la construcţii

Crt	Număr	Destinaţie construcţie	Supraf. (mp)	Situaţie juridică	Observaţii / Referinţe
A1.1		constructii anexa	23	Cu acte	Nr. niveluri:1; S. construita la sol:23 mp;

Lungime Segmente
1) Valorile lungimilor segmentelor sunt obţinute din proiecţie în plan.

Punct început	X / Y	Punct sfârşit	X / Y	Lungime segment (** (m)
1	569.130,943 587.728,893	2	569.127,585 587.730,369	3.668
2	569.127,585 587.730,369	3	569.125,28 587.731,582	2.605
3	569.125,28 587.731,582	4	569.122,784 587.732,206	2.573
4	569.122,784 587.732,206	5	569.119,943 587.731,704	2.885

Document care conține date cu caracter personal, protejat de prevederile Regulamentului (UE) nr. 679/2016 și Legii 190/2018

Punct început	X / Y	Punct sfârşit	X / Y	Lungime segment (** (m)
5	569.119,943 587.731,704	6	569.116,875 587.729,954	3.532
6	569.116,875 587.729,954	7	569.106,764 587.726,696	10.623
7	569.106,764 587.726,696	8	569.087,494 587.721,404	19.983
8	569.087,494 587.721,404	9	569.087,892 587.719,155	2.284
9	569.087,892 587.719,155	10	569.098,342 587.720,782	10.576
10	569.098,342 587.720,782	11	569.116,712 587.724,086	18.665
11	569.116,712 587.724,086	12	569.123,836 587.726,246	7.444
12	569.123,836 587.726,246	13	569.127,173 587.727,257	3.487
13	569.127,173 587.727,257	1	569.130,943 587.728,893	4.11

** Lungimile segmentelor sunt determinate în planul de proiecţie Stereo 70 şi sunt rotunjite la 1 milimetru.
*** Distanţa dintre puncte este formată din segmente cumulate ce sunt mai mici decât valoarea 1 milimetru.

Document care conține date cu caracter personal, protejat de prevederile Regulamentului (UE) nr. 679/2016 și Legii 190/2018

DATE DESPRE IMOBILUL NR. 1551

Oficiul de Cadastru şi Publicitate Imobiliară NEAMT
Biroul de Cadastru şi Publicitate Imobiliară Bicaz

A. Partea I. Descrierea imobilului

TEREN Intravilan

Adresa: Loc. Damuc, Jud. Neamt, pct. 'FRASANIS'

Nr. Crt	Nr cadastral Nr. topografic	Suprafaţa* (mp)	Observaţii / Referinţe
A1		312	Sector cadastral:71 Teren neimprejmuit;

B. Partea II. Proprietari şi acte

Inscrieri privitoare la dreptul de proprietate şi alte drepturi reale		Referinţe
1551 / 19/09/2023		
Act Administrativ nr. 1713, din 19/09/2023 emis de PRIMARIA DAMUC;		
B1	Inscrierea posesiei, drept de PROPRIETATE, dobandit prin Lege, cota actuala 1/1, cota initiala 1/1	A1
	1) **PANŢÂR AUREL** 2) **PANTÂR ANGHILINA**	

C. Partea III. SARCINI .

Inscrieri privind dezmembramintele dreptului de proprietate, drepturi reale de garanţie şi sarcini	Referinţe
NU SUNT	

Document care conține date cu caracter personal, protejat de prevederile Regulamentului (UE) nr. 679/2016 și Legii 190/2018

Anexa Nr. 1 La Partea I

Teren

Nr cadastral	Suprafaţa (mp)*	Observaţii / Referinţe
	312	

* Suprafaţa este determinată in planul de proiecţie Stereo 70.

DETALII LINIARE IMOBIL

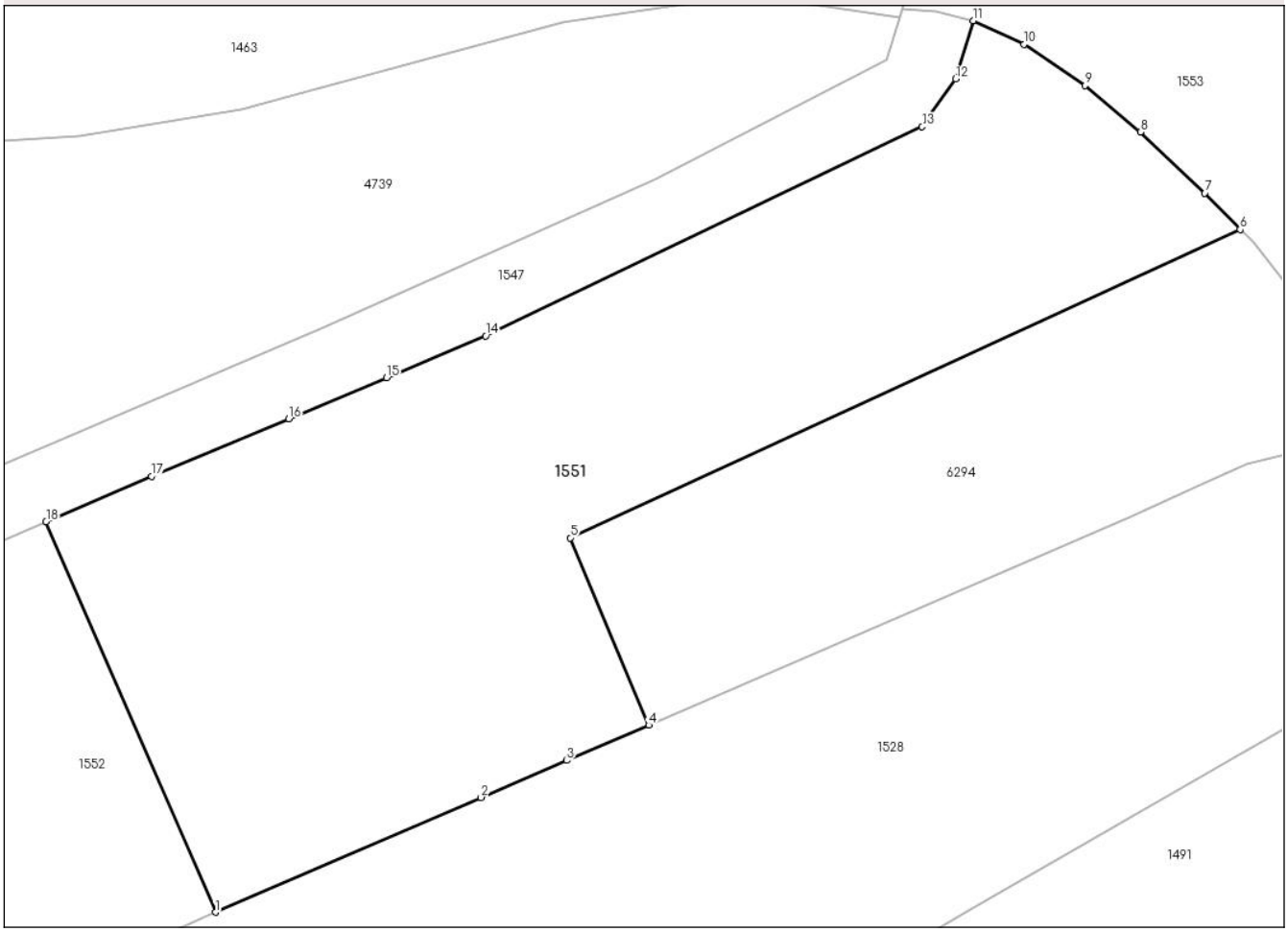

Date referitoare la teren

Crt	Categorie folosință	Intra vilan	Suprafaţa (mp)	Tarla	Parcelă	Nr. topo	Observaţii / Referinţe
1	arabil	DA	312	38	1622	-	

Lungime Segmente
1) Valorile lungimilor segmentelor sunt obţinute din proiecţie în plan.

Punct început	X / Y	Punct sfârşit	X / Y	Lungime segment (** (m)
1	569.167,837 587.744,106	2	569.175,655 587.747,48	8.515
2	569.175,655 587.747,48	3	569.178,177 587.748,567	2.746
3	569.178,177 587.748,567	4	569.180,592 587.749,608	2.63
4	569.180,592 587.749,608	5	569.178,281 587.755,113	5.97
5	569.178,281 587.755,113	6	569.198,001 587.764,184	21.706

Document care conține date cu caracter personal, protejat de prevederile Regulamentului (UE) nr. 679/2016 și Legii 190/2018

Punct început	X / Y	Punct sfârşit	X / Y	Lungime segment (** (m)
6	569.198,001 587.764,184	7	569.196,961 587.765,253	1.491
7	569.196,961 587.765,253	8	569.195,066 587.767,047	2.609
8	569.195,066 587.767,047	9	569.193,434 587.768,418	2.131
9	569.193,434 587.768,418	10	569.191,64 587.769,627	2.163
10	569.191,64 587.769,627	11	569.190,148 587.770,323	1.646
11	569.190,148 587.770,323	12	569.189,634 587.768,609	1.789
12	569.189,634 587.768,609	13	569.188,641 587.767,205	1.72
13	569.188,641 587.767,205	14	569.175,789 587.761,05	14.25
14	569.175,789 587.761,05	15	569.172,87 587.759,827	3.165
15	569.172,87 587.759,827	16	569.169,992 587.758,62	3.121
16	569.169,992 587.758,62	17	569.165,951 587.756,926	4.382
17	569.165,951 587.756,926	18	569.162,849 587.755,591	3.377
18	569.162,849 587.755,591	1	569.167,837 587.744,106	12.521

** Lungimile segmentelor sunt determinate în planul de proiecţie Stereo 70 şi sunt rotunjite la 1 milimetru.
*** Distanţa dintre puncte este formată din segmente cumulate ce sunt mai mici decât valoarea 1 milimetru.

Document care conține date cu caracter personal, protejat de prevederile Regulamentului (UE) nr. 679/2016 și Legii 190/2018

DATE DESPRE IMOBILUL NR. 1552

Oficiul de Cadastru şi Publicitate Imobiliară NEAMT
Biroul de Cadastru şi Publicitate Imobiliară Bicaz

A. Partea I. Descrierea imobilului

TEREN Intravilan

Adresa: Loc. Damuc, Jud. Neamt, pct. 'FRASANIS'

Nr. Crt	Nr cadastral Nr. topografic	Suprafaţa* (mp)	Observaţii / Referinţe
A1		174	Sector cadastral:71 Teren neimprejmuit;

B. Partea II. Proprietari şi acte

Inscrieri privitoare la dreptul de proprietate şi alte drepturi reale		Referinţe
1552 / 19/09/2023		
Act Administrativ nr. 1714, din 19/09/2023 emis de PRIMARIA DAMUC;		
B1	Inscrierea posesiei, drept de PROPRIETATE, dobandit prin Lege, cota actuala 1/1, cota initiala 1/1	A1
	1) **PINTILIE GHEORGHE** 2) **PINTILIE ANA**	

C. Partea III. SARCINI .

Inscrieri privind dezmembramintele dreptului de proprietate, drepturi reale de garanţie şi sarcini	Referinţe
NU SUNT	

Document care conține date cu caracter personal, protejat de prevederile Regulamentului (UE) nr. 679/2016 și Legii 190/2018

Anexa Nr. 1 La Partea I

Teren

Nr cadastral	Suprafaţa (mp)*	Observaţii / Referinţe
	174	

* Suprafaţa este determinată in planul de proiecţie Stereo 70.

DETALII LINIARE IMOBIL

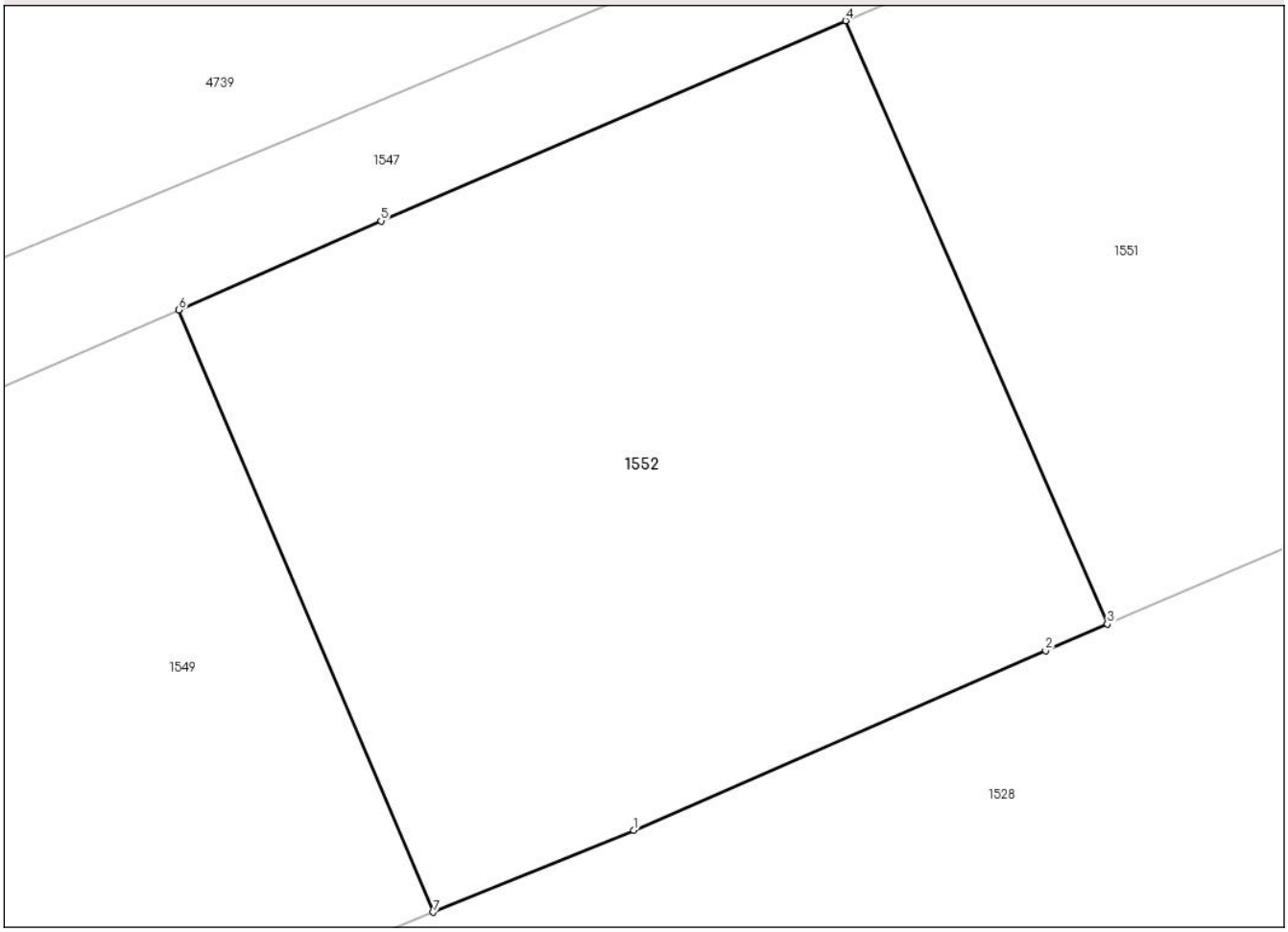

Date referitoare la teren

Crt	Categorie folosință	Intra vilan	Suprafaţa (mp)	Tarla	Parcelă	Nr. topo	Observaţii / Referinţe
1	arabil	DA	174	38	1622	-	

Lungime Segmente
1) Valorile lungimilor segmentelor sunt obţinute din proiecţie în plan.

Punct început	X / Y	Punct sfârşit	X / Y	Lungime segment (** (m)
1	569.158,814 587.740,176	2	569.166,659 587.743,597	8.558
2	569.166,659 587.743,597	3	569.167,837 587.744,106	1.283
3	569.167,837 587.744,106	4	569.162,849 587.755,591	12.521
4	569.162,849 587.755,591	5	569.153,994 587.751,779	9.641
5	569.153,994 587.751,779	6	569.150,141 587.750,087	4.208

Document care conține date cu caracter personal, protejat de prevederile Regulamentului (UE) nr. 679/2016 și Legii 190/2018

Punct început	X / Y	Punct sfârşit	X / Y	Lungime segment (** (m)
6	569.150,141 587.750,087	7	569.154,988 587.738,619	12.45
7	569.154,988 587.738,619	1	569.158,814 587.740,176	4.131

** Lungimile segmentelor sunt determinate în planul de proiecţie Stereo 70 şi sunt rotunjite la 1 milimetru.
*** Distanţa dintre puncte este formată din segmente cumulate ce sunt mai mici decât valoarea 1 milimetru.

Document care conține date cu caracter personal, protejat de prevederile Regulamentului (UE) nr. 679/2016 și Legii 190/2018

DATE DESPRE IMOBILUL NR. 1553

Oficiul de Cadastru şi Publicitate Imobiliară NEAMT
Biroul de Cadastru şi Publicitate Imobiliară Bicaz

A. Partea I. Descrierea imobilului

TEREN Intravilan

Adresa: Loc. Damuc, Jud. Neamt, pct. 'FRASANIS'

Nr. Crt	Nr cadastral Nr. topografic	Suprafaţa* (mp)	Observaţii / Referinţe
A1		305	Sector cadastral:71 Teren neimprejmuit;

B. Partea II. Proprietari şi acte

Inscrieri privitoare la dreptul de proprietate şi alte drepturi reale		Referinţe
1553 / 19/09/2023		
Act Administrativ nr. 1715, din 19/09/2023 emis de PRIMARIA DAMUC;		
B1	Inscrierea posesiei, drept de PROPRIETATE, dobandit prin Lege, cota actuala 1/1, cota initiala 1/1	A1
	1) **BUCUR ELENA**	

C. Partea III. SARCINI .

Inscrieri privind dezmembramintele dreptului de proprietate, drepturi reale de garanţie şi sarcini	Referinţe
NU SUNT	

Document care conține date cu caracter personal, protejat de prevederile Regulamentului (UE) nr. 679/2016 și Legii 190/2018

Anexa Nr. 1 La Partea I

Teren

Nr cadastral	Suprafaţa (mp)*	Observaţii / Referinţe
	305	

* Suprafaţa este determinată in planul de proiecţie Stereo 70.

DETALII LINIARE IMOBIL

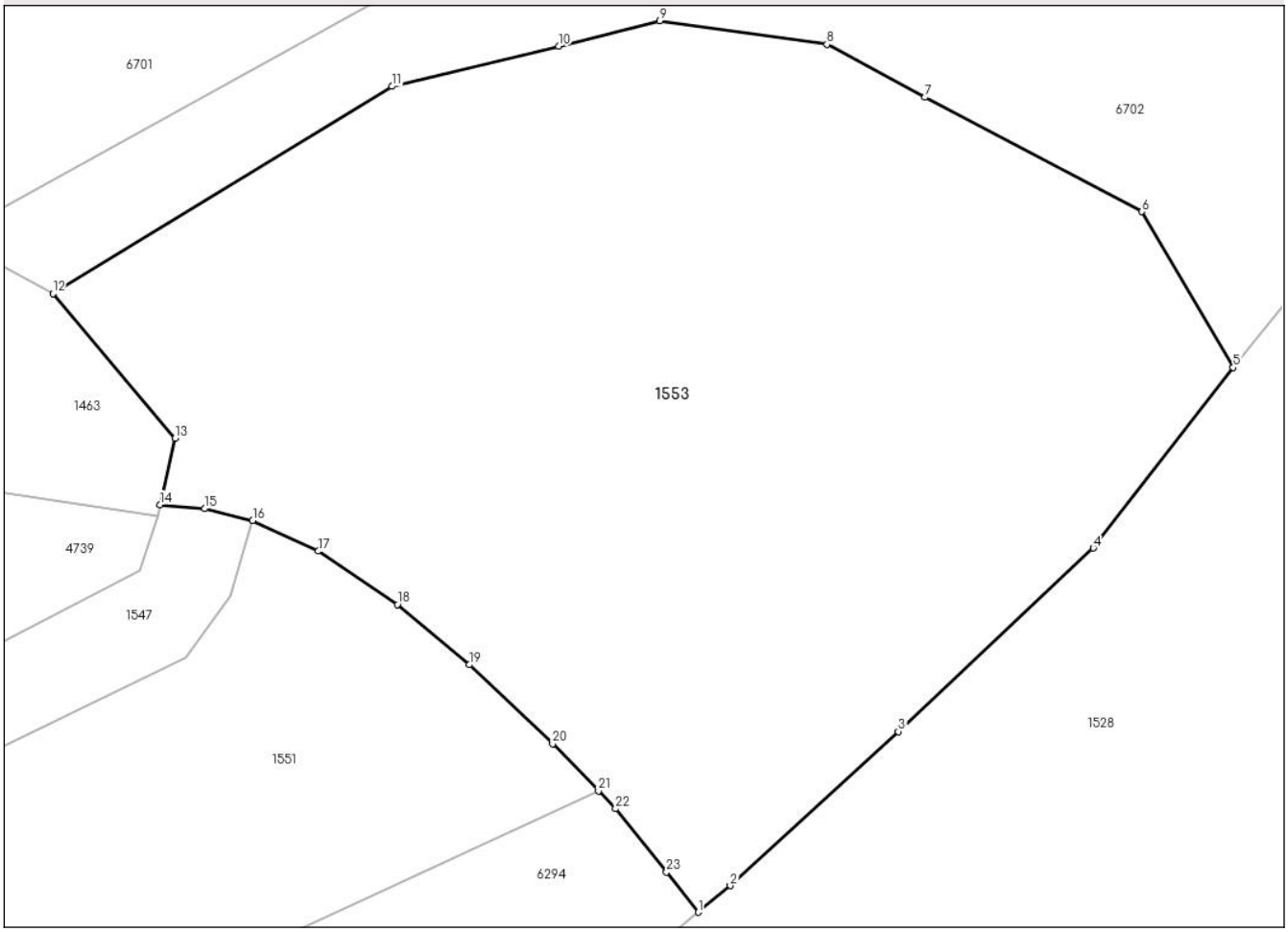

Date referitoare la teren

Crt	Categorie folosință	Intra vilan	Suprafaţa (mp)	Tarla	Parcelă	Nr. topo	Observaţii / Referinţe
1	faneata	DA	305	38	1623	-	

Lungime Segmente

1) Valorile lungimilor segmentelor sunt obţinute din proiecţie în plan.

Punct început	X / Y	Punct sfârşit	X / Y	Lungime segment (** (m)
1	569.200,269 587.761,435	2	569.200,993 587.762,038	0.942
3	569.204,812 587.765,534	4	569.209,241 587.769,699	6.08
5	569.212,422 587.773,793	6	569.210,338 587.777,33	4.105
7	569.205,422 587.779,926	8	569.203,193 587.781,126	2.531
9	569.199,393 587.781,662	10	569.197,098 587.781,082	2.367

Punct început	X / Y	Punct sfârşit	X / Y	Lungime segment (** (m)
2	569.200,993 587.762,038	3	569.204,812 587.765,534	5.178
4	569.209,241 587.769,699	5	569.212,422 587.773,793	5.185
6	569.210,338 587.777,33	7	569.205,422 587.779,926	5.559
8	569.203,193 587.781,126	9	569.199,393 587.781,662	3.838
10	569.197,098 587.781,082	11	569.193,314 587.780,173	3.892

Document care conține date cu caracter personal, protejat de prevederile Regulamentului (UE) nr. 679/2016 și Legii 190/2018

Punct început	X / Y	Punct sfârşit	X / Y	Lungime segment (** (m)
11	569.193,314 587.780,173	12	569.185,61 587.775,466	9.028
13	569.188,389 587.772,19	14	569.188,044 587.770,678	1.551
15	569.189,054 587.770,59	16	569.190,148 587.770,323	1.126
17	569.191,64 587.769,627	18	569.193,434 587.768,418	2.163
19	569.195,066 587.767,047	20	569.196,961 587.765,253	2.609
21	569.198,001 587.764,184	22	569.198,392 587.763,782	0.561
23	569.199,551 587.762,35	1	569.200,269 587.761,435	1.163

Punct început	X / Y	Punct sfârşit	X / Y	Lungime segment (** (m)
12	569.185,61 587.775,466	13	569.188,389 587.772,19	4.296
14	569.188,044 587.770,678	15	569.189,054 587.770,59	1.014
16	569.190,148 587.770,323	17	569.191,64 587.769,627	1.646
18	569.193,434 587.768,418	19	569.195,066 587.767,047	2.131
20	569.196,961 587.765,253	21	569.198,001 587.764,184	1.491
22	569.198,392 587.763,782	23	569.199,551 587.762,35	1.842

** Lungimile segmentelor sunt determinate în planul de proiecţie Stereo 70 şi sunt rotunjite la 1 milimetru.
*** Distanţa dintre puncte este formată din segmente cumulate ce sunt mai mici decât valoarea 1 milimetru.

Document care conține date cu caracter personal, protejat de prevederile Regulamentului (UE) nr. 679/2016 și Legii 190/2018

DATE DESPRE IMOBILUL NR. 1657

Oficiul de Cadastru şi Publicitate Imobiliară NEAMT
Biroul de Cadastru şi Publicitate Imobiliară Bicaz

A. Partea I. Descrierea imobilului

TEREN Intravilan

Adresa: Loc. Damuc, Jud. Neamt, pct. 'FRASANIS'

Nr. Crt	Nr cadastral Nr. topografic	Suprafaţa* (mp)	Observaţii / Referinţe
A1		1.684	Sector cadastral:71 Teren imprejmuit;

Construcţii

Crt	Nr cadastral Nr. topografic	Adresa	Observaţii / Referinţe
A1.1		Loc. Damuc, Jud. Neamt	Nr. niveluri:1; S. construita la sol:66 mp;
A1.2		Loc. Damuc, Jud. Neamt	Nr. niveluri:1; S. construita la sol:21 mp;
A1.3		Loc. Damuc, Jud. Neamt	Nr. niveluri:1; S. construita la sol:46 mp;
A1.4		Loc. Damuc, Jud. Neamt	Nr. niveluri:1; S. construita la sol:18 mp;
A1.5		Loc. Damuc, Jud. Neamt	Nr. niveluri:1; S. construita la sol:24 mp;

B. Partea II. Proprietari şi acte

Inscrieri privitoare la dreptul de proprietate şi alte drepturi reale		Referinţe
1657 / 19/09/2023		
Act Administrativ nr. 1716, din 19/09/2023 emis de PRIMARIA DAMUC;		
B1	Inscrierea posesiei, drept de PROPRIETATE, dobandit prin Lege, cota actuala 1/1, cota initiala 1/1	A1
	1) **CATRINOI-SFARGHI EUGEN** 2) **CATRINOI-SFARGHI MARIANA**	
Act Administrativ nr. 1806, din 26/09/2023 emis de PRIMARIA DAMUC;		
B2	Intabulare, drept de PROPRIETATE, dobandit prin Lege, cota actuala 1/1, cota initiala 1/1	A1.1, A1.2, A1.3, A1.4, A1.5
	1) **CATRINOI-SFARGHI EUGEN** 2) **CATRINOI-SFARGHI MARIANA**	

C. Partea III. SARCINI .

Inscrieri privind dezmembramintele dreptului de proprietate, drepturi reale de garanţie şi sarcini	Referinţe
NU SUNT	

Document care conține date cu caracter personal, protejat de prevederile Regulamentului (UE) nr. 679/2016 și Legii 190/2018

Anexa Nr. 1 La Partea I

Teren

Nr cadastral	Suprafaţa (mp)*	Observaţii / Referinţe
	1.684	

* Suprafaţa este determinată in planul de proiecţie Stereo 70.

DETALII LINIARE IMOBIL

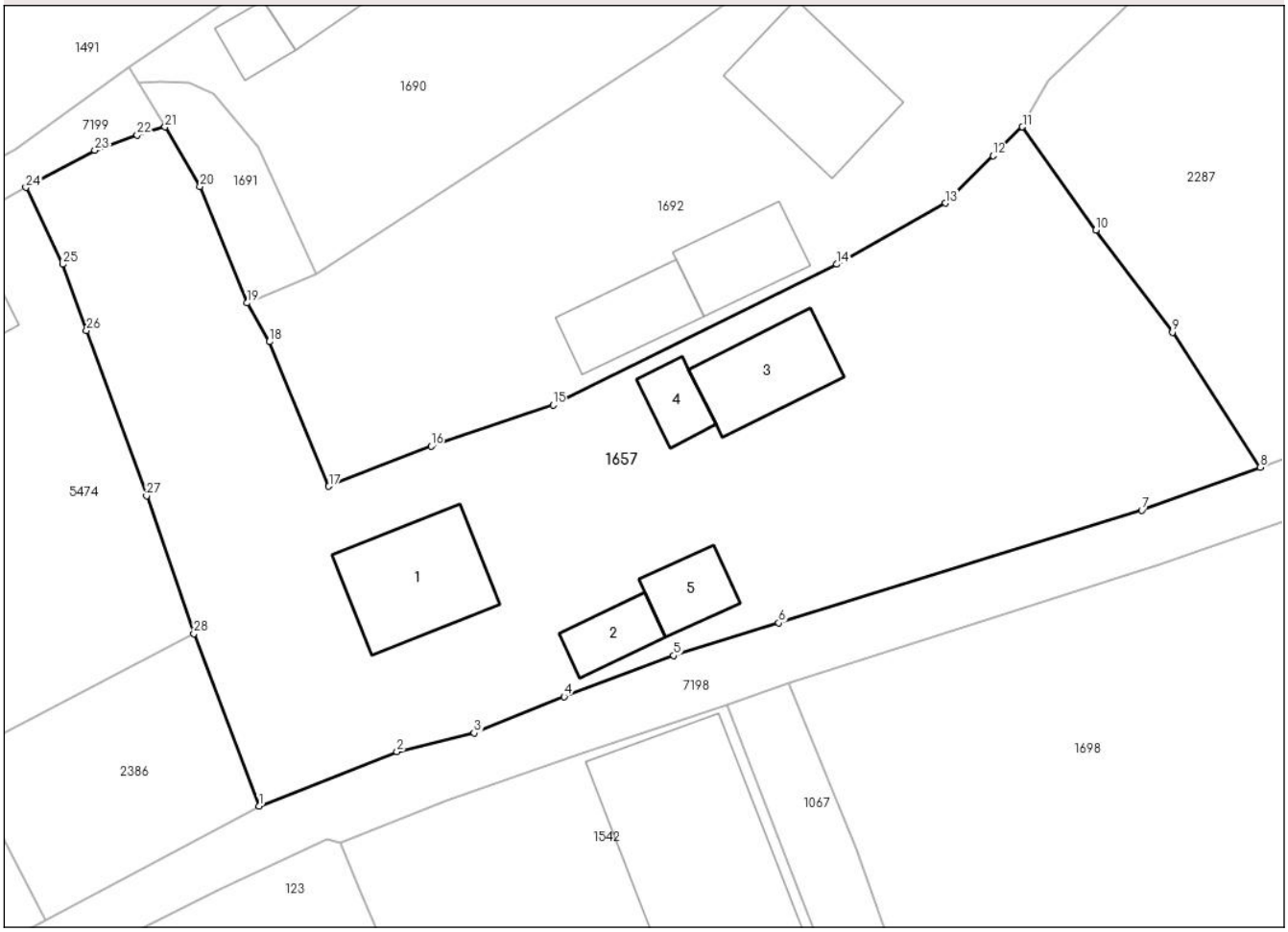

Date referitoare la teren

Crt	Categorie folosință	Intra vilan	Suprafaţa (mp)	Tarla	Parcelă	Nr. topo	Observaţii / Referinţe
1	arabil	DA	469	38	1646; 1647; 1648	-	
2	curti constructii	DA	674	38	1644; 1645/1	-	
3	arabil	DA	541	38	1644/1; 1645	-	

Date referitoare la construcţii

Crt	Număr	Destinaţie construcţie	Supraf. (mp)	Situaţie juridică	Observaţii / Referinţe
A1.1		constructii de locuinte	66	Cu acte	Nr. niveluri:1; S. construita la sol:66 mp;
A1.2		constructii anexa	21	Cu acte	Nr. niveluri:1; S. construita la sol:21 mp;
A1.3		constructii anexa	46	Cu acte	Nr. niveluri:1; S. construita la sol:46 mp;
A1.4		constructii anexa	18	Cu acte	Nr. niveluri:1; S. construita la sol:18 mp;
A1.5		constructii anexa	24	Cu acte	Nr. niveluri:1; S. construita la sol:24 mp;

Document care conține date cu caracter personal, protejat de prevederile Regulamentului (UE) nr. 679/2016 și Legii 190/2018

Lungime Segmente
1) Valorile lungimilor segmentelor sunt obţinute din proiecţie în plan.

Punct început	X / Y	Punct sfârşit	X / Y	Lungime segment (** (m)
1	569.205,544 587.682,252	2	569.214,796 587.685,891	9.942
3	569.219,976 587.687,142	4	569.226,006 587.689,583	6.505
5	569.233,359 587.692,331	6	569.240,39 587.694,508	7.36
7	569.264,729 587.702,044	8	569.272,672 587.704,925	8.449
9	569.266,788 587.713,977	10	569.261,656 587.720,809	8.545
11	569.256,731 587.727,724	12	569.254,776 587.725,795	2.746
13	569.251,561 587.722,622	14	569.244,293 587.718,529	8.341
15	569.225,268 587.709,098	16	569.217,091 587.706,347	8.627
17	569.210,232 587.703,654	18	569.206,251 587.713,345	10.477
19	569.204,761 587.715,938	20	569.201,599 587.723,727	8.406
21	569.199,245 587.727,722	22	569.197,391 587.727,168	1.935
23	569.194,544 587.726,155	24	569.189,923 587.723,672	5.246
25	569.192,375 587.718,526	26	569.193,992 587.714,078	4.733
27	569.198,013 587.703,019	28	569.201,184 587.693,79	9.759

Punct început	X / Y	Punct sfârşit	X / Y	Lungime segment (** (m)
2	569.214,796 587.685,891	3	569.219,976 587.687,142	5.329
4	569.226,006 587.689,583	5	569.233,359 587.692,331	7.85
6	569.240,39 587.694,508	7	569.264,729 587.702,044	25.479
8	569.272,672 587.704,925	9	569.266,788 587.713,977	10.796
10	569.261,656 587.720,809	11	569.256,731 587.727,724	8.49
12	569.254,776 587.725,795	13	569.251,561 587.722,622	4.517
14	569.244,293 587.718,529	15	569.225,268 587.709,098	21.234
16	569.217,091 587.706,347	17	569.210,232 587.703,654	7.369
18	569.206,251 587.713,345	19	569.204,761 587.715,938	2.991
20	569.201,599 587.723,727	21	569.199,245 587.727,722	4.637
22	569.197,391 587.727,168	23	569.194,544 587.726,155	3.022
24	569.189,923 587.723,672	25	569.192,375 587.718,526	5.7
26	569.193,992 587.714,078	27	569.198,013 587.703,019	11.767
28	569.201,184 587.693,79	1	569.205,544 587.682,252	12.334

** Lungimile segmentelor sunt determinate în planul de proiecţie Stereo 70 şi sunt rotunjite la 1 milimetru.
*** Distanţa dintre puncte este formată din segmente cumulate ce sunt mai mici decât valoarea 1 milimetru.

Document care conține date cu caracter personal, protejat de prevederile Regulamentului (UE) nr. 679/2016 și Legii 190/2018

DATE DESPRE IMOBILUL NR. 1690

Oficiul de Cadastru şi Publicitate Imobiliară NEAMT
Biroul de Cadastru şi Publicitate Imobiliară Bicaz

A. Partea I. Descrierea imobilului

TEREN Intravilan

Adresa: Loc. Damuc, Jud. Neamt, pct. 'FRASANIS'

Nr. Crt	Nr cadastral Nr. topografic	Suprafaţa* (mp)	Observaţii / Referinţe
A1		1.364	Sector cadastral:71 Teren neimprejmuit;

Construcţii

Crt	Nr cadastral Nr. topografic	Adresa	Observaţii / Referinţe
A1.1		Loc. Damuc, Jud. Neamt	Nr. niveluri:1; S. construita la sol:33 mp;
A1.2		Loc. Damuc, Jud. Neamt	Nr. niveluri:1; S. construita la sol:37 mp;
A1.3		Loc. Damuc, Jud. Neamt	Nr. niveluri:1; S. construita la sol:34 mp;
A1.4		Loc. Damuc, Jud. Neamt	Nr. niveluri:1; S. construita la sol:15 mp;

B. Partea II. Proprietari şi acte

Inscrieri privitoare la dreptul de proprietate şi alte drepturi reale		Referinţe
1690 / 19/09/2023		
Act Administrativ nr. 1717, din 19/09/2023 emis de PRIMARIA DAMUC;		
B1	Inscrierea posesiei, drept de PROPRIETATE, dobandit prin Lege, cota actuala 1/1, cota initiala 1/1	A1
	1) **ONIGA MIHAI**	
Act Administrativ nr. 1806, din 26/09/2023 emis de PRIMARIA DAMUC;		
B2	Intabulare, drept de PROPRIETATE, dobandit prin Lege, cota actuala 1/1, cota initiala 1/1	A1.1, A1.2, A1.3, A1.4
	1) **ONIGA MIHAI**	

C. Partea III. SARCINI .

Inscrieri privind dezmembramintele dreptului de proprietate, drepturi reale de garanţie şi sarcini	Referinţe
NU SUNT	

Document care conține date cu caracter personal, protejat de prevederile Regulamentului (UE) nr. 679/2016 și Legii 190/2018

Anexa Nr. 1 La Partea I

Teren

Nr cadastral	Suprafaţa (mp)*	Observaţii / Referinţe
	1.364	

* Suprafaţa este determinată in planul de proiecţie Stereo 70.

DETALII LINIARE IMOBIL

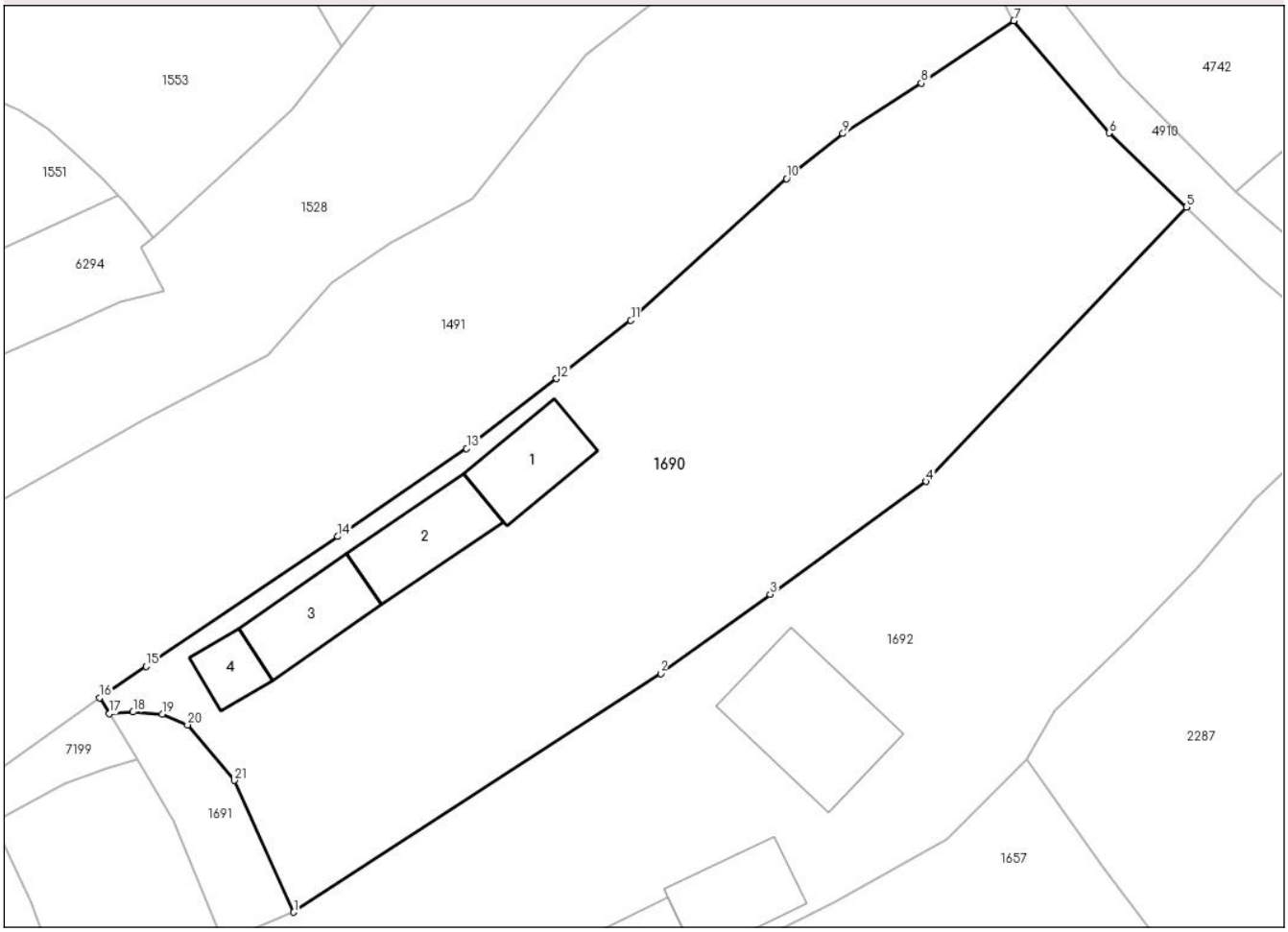

Date referitoare la teren

Crt	Categorie folosință	Intra vilan	Suprafaţa (mp)	Tarla	Parcelă	Nr. topo	Observaţii / Referinţe
1	curti constructii	DA	314	38	1640	-	
2	arabil	DA	260	38	1641	-	
3	faneata	DA	790	38	1639; 1640	-	

Date referitoare la construcţii

Crt	Număr	Destinaţie construcţie	Supraf. (mp)	Situaţie juridică	Observaţii / Referinţe
A1.1		constructii de locuinte	33	Cu acte	Nr. niveluri:1; S. construita la sol:33 mp;
A1.2		constructii anexa	37	Cu acte	Nr. niveluri:1; S. construita la sol:37 mp;
A1.3		constructii anexa	34	Cu acte	Nr. niveluri:1; S. construita la sol:34 mp;
A1.4		constructii anexa	15	Cu acte	Nr. niveluri:1; S. construita la sol:15 mp;

Lungime Segmente

1) Valorile lungimilor segmentelor sunt obţinute din proiecţie în plan.

Punct început	X / Y	Punct sfârşit	X / Y	Lungime segment (** (m)

Punct început	X / Y	Punct sfârşit	X / Y	Lungime segment (** (m)

Document care conține date cu caracter personal, protejat de prevederile Regulamentului (UE) nr. 679/2016 și Legii 190/2018

Punct început	X / Y	Punct sfârşit	X / Y	Lungime segment (** (m)
1	569.209,359 587.717,875	2	569.233,071 587.733,283	28.278
3	569.240,143 587.738,394	4	569.250,216 587.745,674	12.428
5	569.267,04 587.763,393	6	569.262,046 587.768,176	6.915
7	569.255,896 587.775,424	8	569.249,918 587.771,392	7.211
9	569.244,848 587.768,14	10	569.241,21 587.765,23	4.659
11	569.231,143 587.756,079	12	569.226,321 587.752,322	6.113
13	569.220,53 587.747,81	14	569.212,214 587.742,123	10.075
15	569.199,816 587.733,741	16	569.196,824 587.731,717	3.612
17	569.197,445 587.730,693	18	569.198,969 587.730,797	1.528
19	569.200,853 587.730,661	20	569.202,495 587.729,968	1.782
21	569.205,524 587.726,381	1	569.209,359 587.717,875	9.331

Punct început	X / Y	Punct sfârşit	X / Y	Lungime segment (** (m)
2	569.233,071 587.733,283	3	569.240,143 587.738,394	8.726
4	569.250,216 587.745,674	5	569.267,04 587.763,393	24.434
6	569.262,046 587.768,176	7	569.255,896 587.775,424	9.506
8	569.249,918 587.771,392	9	569.244,848 587.768,14	6.023
10	569.241,21 587.765,23	11	569.231,143 587.756,079	13.605
12	569.226,321 587.752,322	13	569.220,53 587.747,81	7.341
14	569.212,214 587.742,123	15	569.199,816 587.733,741	14.966
16	569.196,824 587.731,717	17	569.197,445 587.730,693	1.198
18	569.198,969 587.730,797	19	569.200,853 587.730,661	1.889
20	569.202,495 587.729,968	21	569.205,524 587.726,381	4.695

** Lungimile segmentelor sunt determinate în planul de proiecţie Stereo 70 şi sunt rotunjite la 1 milimetru.
*** Distanţa dintre puncte este formată din segmente cumulate ce sunt mai mici decât valoarea 1 milimetru.

Document care conține date cu caracter personal, protejat de prevederile Regulamentului (UE) nr. 679/2016 și Legii 190/2018

DATE DESPRE IMOBILUL NR. 1691

Oficiul de Cadastru şi Publicitate Imobiliară NEAMT
Biroul de Cadastru şi Publicitate Imobiliară Bicaz

A. Partea I. Descrierea imobilului

TEREN Intravilan

Adresa: Loc. Damuc, Jud. Neamt, pct. 'FRASANIS'

Nr. Crt	Nr cadastral Nr. topografic	Suprafaţa* (mp)	Observaţii / Referinţe
A1		71	Sector cadastral:71 Teren neimprejmuit;

B. Partea II. Proprietari şi acte

Inscrieri privitoare la dreptul de proprietate şi alte drepturi reale		Referinţe
1691 / 19/09/2023		
Act Administrativ nr. 1718, din 19/09/2023 emis de Primaria Comunei Damuc;		
B1	Inscrierea posesiei, drept de PROPRIETATE, dobandit prin Lege, cota actuala 1/1, cota initiala 1/1	A1
	1) **ONIGA MIHAI** 2) **ONIGA NICULIȚĂ**	

C. Partea III. SARCINI .

Inscrieri privind dezmembramintele dreptului de proprietate, drepturi reale de garanţie şi sarcini	Referinţe
NU SUNT	

Anexa Nr. 1 La Partea I

Teren

Nr cadastral	Suprafaţa (mp)*	Observaţii / Referinţe
	71	

* Suprafaţa este determinată in planul de proiecţie Stereo 70.

DETALII LINIARE IMOBIL

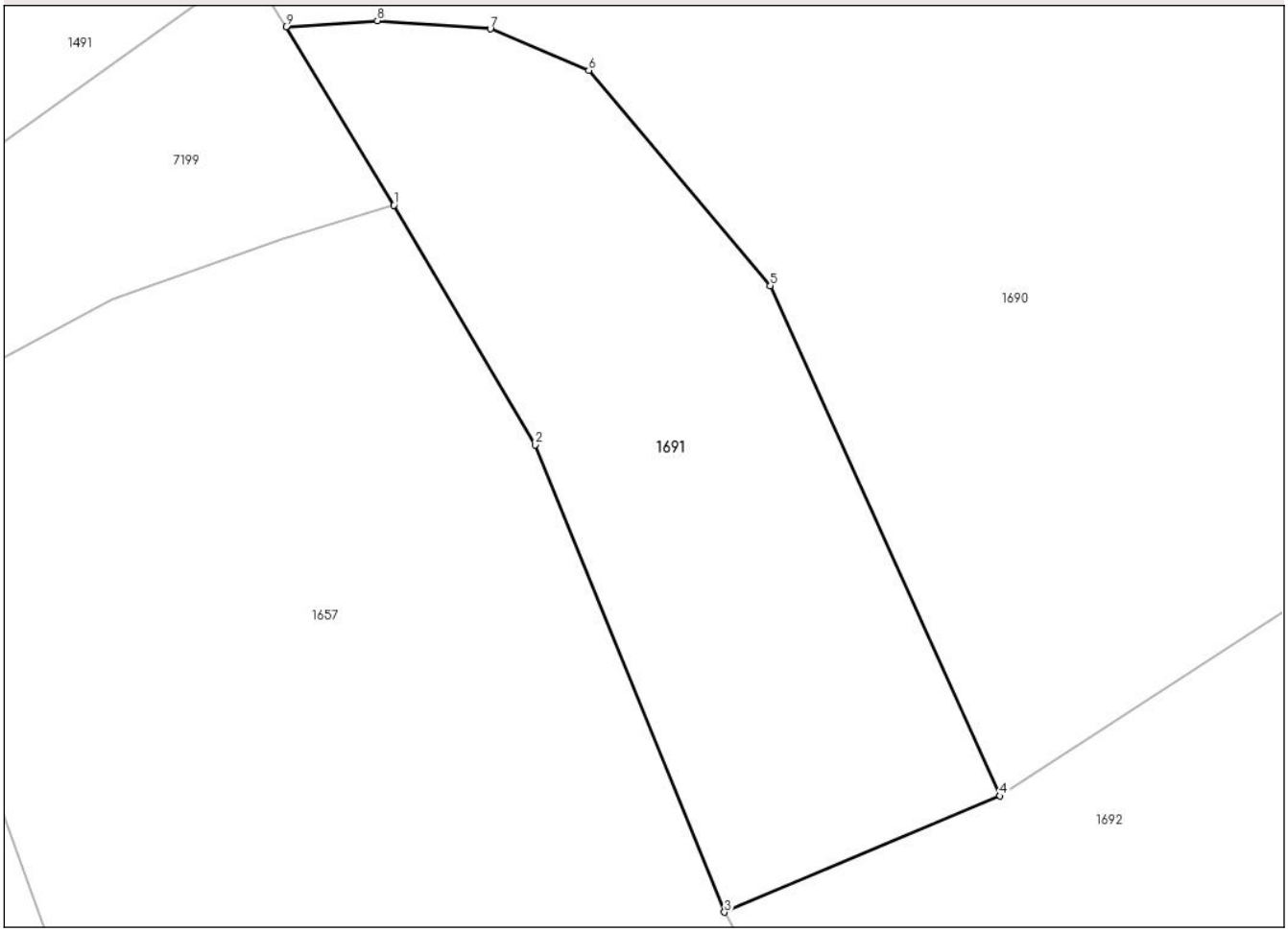

Date referitoare la teren

Crt	Categorie folosință	Intra vilan	Suprafaţa (mp)	Tarla	Parcelă	Nr. topo	Observaţii / Referinţe
1	drum	DA	71	38	1640; 1642	-	Cale de acces

Lungime Segmente
1) Valorile lungimilor segmentelor sunt obţinute din proiecţie în plan.

Punct început	X / Y	Punct sfârşit	X / Y	Lungime segment (** (m)
1	569.199,245 587.727,722	2	569.201,599 587.723,727	4.637
2	569.201,599 587.723,727	3	569.204,761 587.715,938	8.406
3	569.204,761 587.715,938	4	569.209,359 587.717,875	4.989
4	569.209,359 587.717,875	5	569.205,524 587.726,381	9.331
5	569.205,524 587.726,381	6	569.202,495 587.729,968	4.695

Document care conține date cu caracter personal, protejat de prevederile Regulamentului (UE) nr. 679/2016 și Legii 190/2018

Punct început	X / Y	Punct sfârşit	X / Y	Lungime segment (** (m)
6	569.202,495 587.729,968	7	569.200,853 587.730,661	1.782
7	569.200,853 587.730,661	8	569.198,969 587.730,797	1.889
8	569.198,969 587.730,797	9	569.197,445 587.730,693	1.528
9	569.197,445 587.730,693	1	569.199,245 587.727,722	3.474

** Lungimile segmentelor sunt determinate în planul de proiecţie Stereo 70 şi sunt rotunjite la 1 milimetru.
*** Distanţa dintre puncte este formată din segmente cumulate ce sunt mai mici decât valoarea 1 milimetru.

Document care conține date cu caracter personal, protejat de prevederile Regulamentului (UE) nr. 679/2016 și Legii 190/2018

DATE DESPRE IMOBILUL NR. 1692

Oficiul de Cadastru şi Publicitate Imobiliară NEAMT
Biroul de Cadastru şi Publicitate Imobiliară Bicaz

A. Partea I. Descrierea imobilului

TEREN Intravilan

Adresa: Loc. Damuc, Jud. Neamt, pct. 'DAMUC DE SUS'

Nr. Crt	Nr cadastral Nr. topografic	Suprafaţa* (mp)	Observaţii / Referinţe
A1		1.376	Sector cadastral:71 Teren neimprejmuit;

Construcţii

Crt	Nr cadastral Nr. topografic	Adresa	Observaţii / Referinţe
A1.1		Loc. Damuc, Jud. Neamt	Nr. niveluri:1; S. construita la sol:70 mp;
A1.2		Loc. Damuc, Jud. Neamt	Nr. niveluri:1; S. construita la sol:38 mp;
A1.3		Loc. Damuc, Jud. Neamt	Nr. niveluri:1; S. construita la sol:38 mp;

B. Partea II. Proprietari şi acte

Inscrieri privitoare la dreptul de proprietate şi alte drepturi reale		Referinţe
1692 / 19/09/2023		
Act Administrativ nr. 1719, din 19/09/2023 emis de Primaria Comunei Damuc;		
B1	Inscrierea posesiei, drept de PROPRIETATE, dobandit prin Lege, cota actuala 1/1, cota initiala 1/1	A1
	1) **ONIGA NICULIȚĂ** 2) **ONIGA DORINA**	
Act Administrativ nr. 1806, din 26/09/2023 emis de Primaria Comunei Damuc;		
B2	Intabulare, drept de PROPRIETATE, dobandit prin Lege, cota actuala 1/1, cota initiala 1/1	A1.1, A1.2, A1.3
	1) **ONIGA NICULIȚĂ** 2) **ONIGA DORINA**	

C. Partea III. SARCINI .

Inscrieri privind dezmembramintele dreptului de proprietate, drepturi reale de garanţie şi sarcini	Referinţe
NU SUNT	

Document care conține date cu caracter personal, protejat de prevederile Regulamentului (UE) nr. 679/2016 și Legii 190/2018

Anexa Nr. 1 La Partea I

Teren

Nr cadastral	Suprafaţa (mp)*	Observaţii / Referinţe
	1.376	

* Suprafaţa este determinată in planul de proiecţie Stereo 70.

DETALII LINIARE IMOBIL

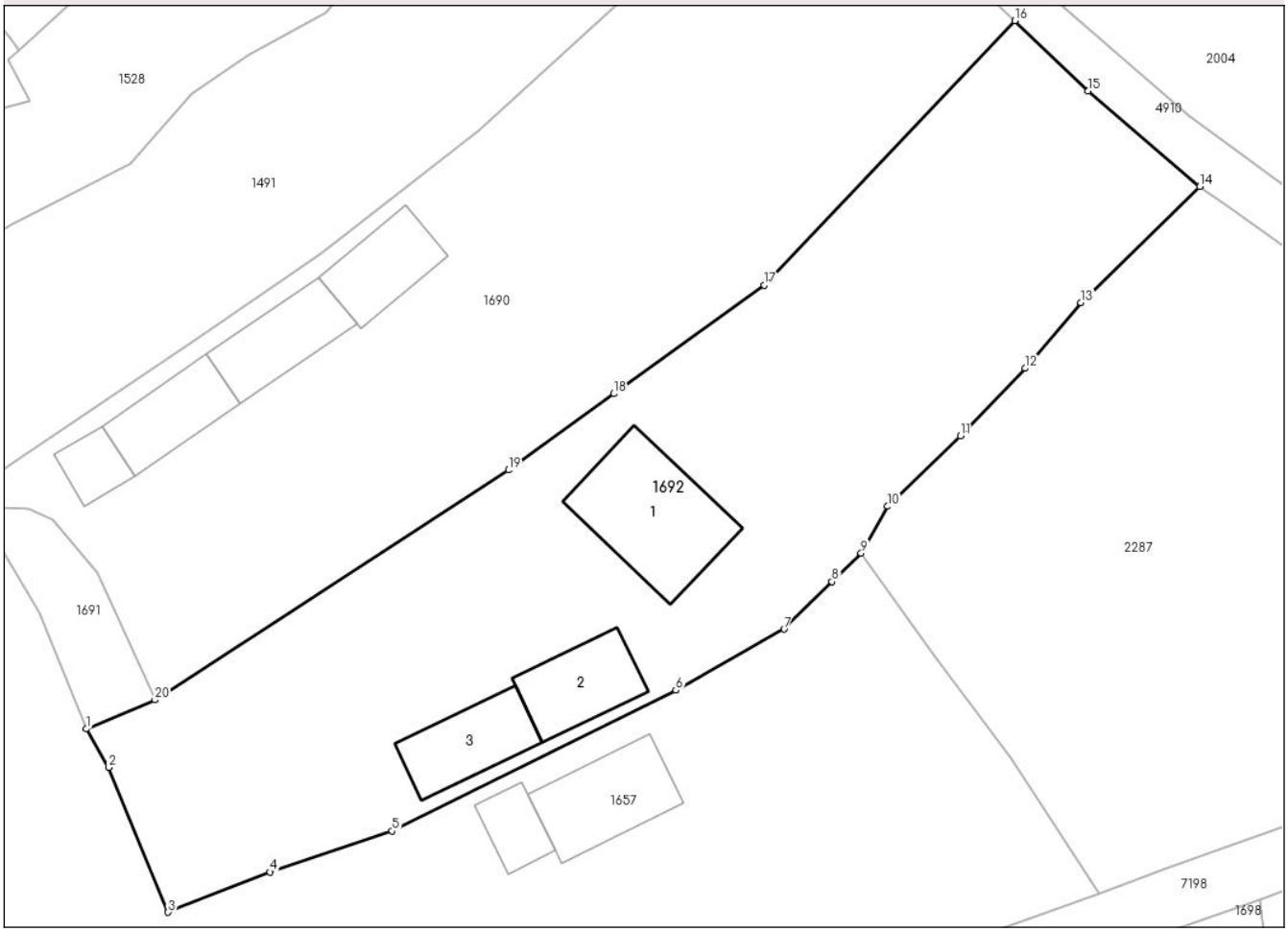

Date referitoare la teren

Crt	Categorie folosință	Intra vilan	Suprafaţa (mp)	Tarla	Parcelă	Nr. topo	Observaţii / Referinţe
1	curti constructii	DA	598	38	1642; 1643	-	
2	arabil	DA	166	38	1641; 1642	-	
3	faneata	DA	612	38	1639	-	

Date referitoare la construcţii

Crt	Număr	Destinaţie construcţie	Supraf. (mp)	Situaţie juridică	Observaţii / Referinţe
A1.1		constructii de locuinte	70	Cu acte	Nr. niveluri:1; S. construita la sol:70 mp;
A1.2		constructii anexa	38	Cu acte	Nr. niveluri:1; S. construita la sol:38 mp;
A1.3		constructii anexa	38	Cu acte	Nr. niveluri:1; S. construita la sol:38 mp;

Lungime Segmente

1) Valorile lungimilor segmentelor sunt obţinute din proiecţie în plan.

Punct început	X / Y	Punct sfârşit	X / Y	Lungime segment (** (m)
1	569.204,761 587.715,938	2	569.206,251 587.713,345	2.991

Document care conține date cu caracter personal, protejat de prevederile Regulamentului (UE) nr. 679/2016 și Legii 190/2018

Punct început	X / Y	Punct sfârşit	X / Y	Lungime segment (** (m)
2	569.206,251 587.713,345	3	569.210,232 587.703,654	10.477
3	569.210,232 587.703,654	4	569.217,091 587.706,347	7.369
4	569.217,091 587.706,347	5	569.225,268 587.709,098	8.627
5	569.225,268 587.709,098	6	569.244,293 587.718,529	21.234
6	569.244,293 587.718,529	7	569.251,561 587.722,622	8.341
7	569.251,561 587.722,622	8	569.254,776 587.725,795	4.517
8	569.254,776 587.725,795	9	569.256,731 587.727,724	2.746
9	569.256,731 587.727,724	10	569.258,515 587.730,85	3.599
10	569.258,515 587.730,85	11	569.263,396 587.735,57	6.79
11	569.263,396 587.735,57	12	569.267,743 587.740,101	6.279
12	569.267,743 587.740,101	13	569.271,484 587.744,507	5.78
13	569.271,484 587.744,507	14	569.279,447 587.752,293	11.137
14	569.279,447 587.752,293	15	569.271,96 587.758,682	9.842
15	569.271,96 587.758,682	16	569.267,04 587.763,393	6.812
16	569.267,04 587.763,393	17	569.250,216 587.745,674	24.434
17	569.250,216 587.745,674	18	569.240,143 587.738,394	12.428
18	569.240,143 587.738,394	19	569.233,071 587.733,283	8.726
19	569.233,071 587.733,283	20	569.209,359 587.717,875	28.278
20	569.209,359 587.717,875	1	569.204,761 587.715,938	4.989

** Lungimile segmentelor sunt determinate în planul de proiecţie Stereo 70 şi sunt rotunjite la 1 milimetru.
*** Distanţa dintre puncte este formată din segmente cumulate ce sunt mai mici decât valoarea 1 milimetru.

Document care conține date cu caracter personal, protejat de prevederile Regulamentului (UE) nr. 679/2016 și Legii 190/2018

DATE DESPRE IMOBILUL NR. 1701

Oficiul de Cadastru şi Publicitate Imobiliară NEAMT
Biroul de Cadastru şi Publicitate Imobiliară Bicaz

A. Partea I. Descrierea imobilului

TEREN Intravilan

Adresa: Loc. Damuc, Jud. Neamt, pct. 'FRASANIS'

Nr. Crt	Nr cadastral Nr. topografic	Suprafaţa* (mp)	Observaţii / Referinţe
A1		1.323	Sector cadastral:71 Teren neimprejmuit;

B. Partea II. Proprietari şi acte

Inscrieri privitoare la dreptul de proprietate şi alte drepturi reale		Referinţe
1701 / 19/09/2023		
Act Administrativ nr. 1720, din 19/09/2023 emis de Primaria Comunei Damuc;		
B1	Inscrierea posesiei, drept de PROPRIETATE, dobandit prin Lege, cota actuala 1/1, cota initiala 1/1	A1
	1) **PĂSCĂRUȘ IOAN**	

C. Partea III. SARCINI .

Inscrieri privind dezmembramintele dreptului de proprietate, drepturi reale de garanţie şi sarcini	Referinţe
NU SUNT	

Anexa Nr. 1 La Partea I

Teren

Nr cadastral	Suprafaţa (mp)*	Observaţii / Referinţe
	1.323	

* Suprafaţa este determinată in planul de proiecţie Stereo 70.

DETALII LINIARE IMOBIL

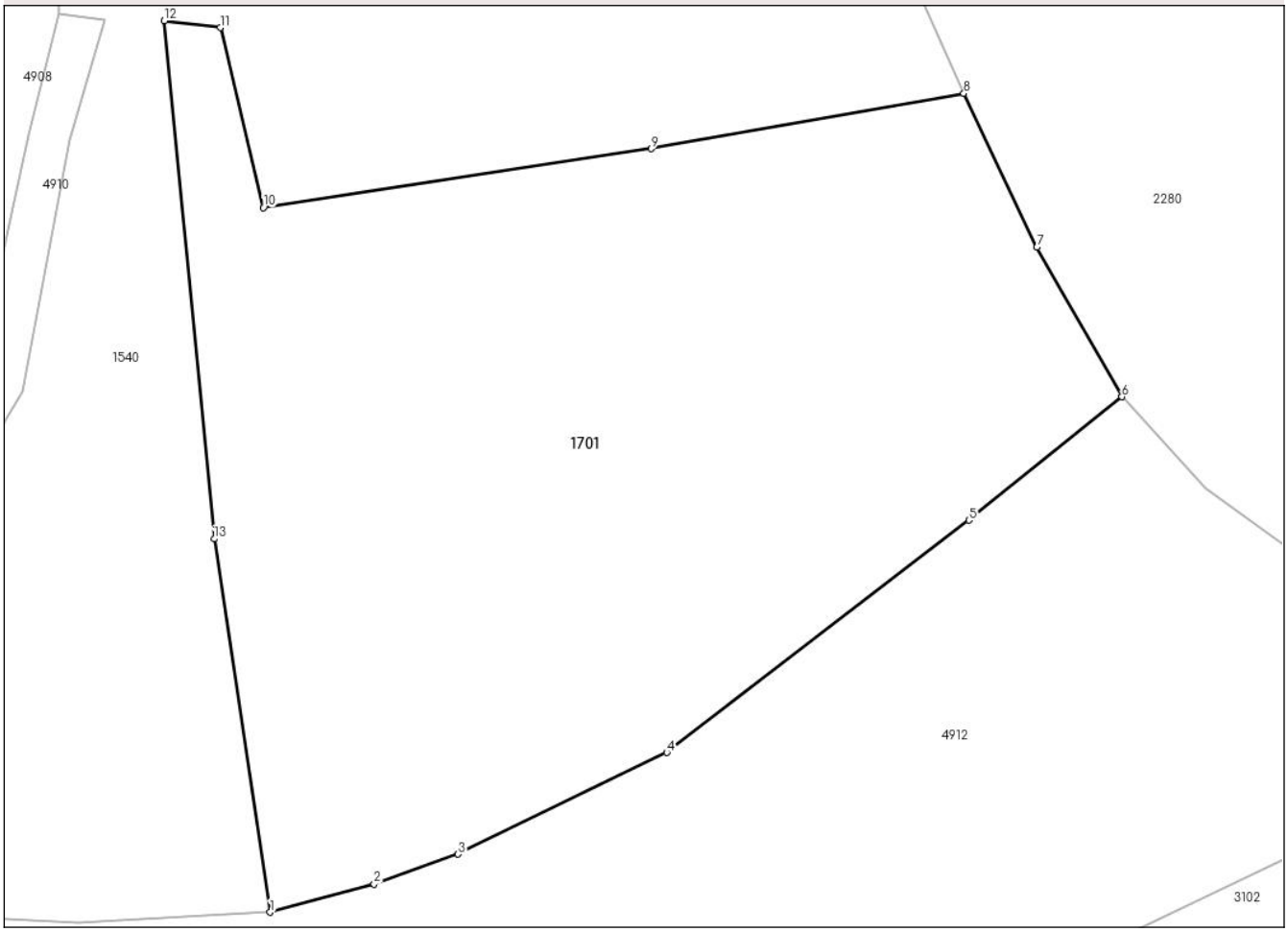

Date referitoare la teren

Crt	Categorie folosință	Intra vilan	Suprafaţa (mp)	Tarla	Parcelă	Nr. topo	Observaţii / Referinţe
1	faneata	DA	1.107	38	1563	-	
2	arabil	DA	216	38	1562	-	

Lungime Segmente
1) Valorile lungimilor segmentelor sunt obţinute din proiecţie în plan.

Punct început	X / Y	Punct sfârşit	X / Y	Lungime segment (** (m)
1	569.080,238 588.098,202	2	569.085,598 588.099,654	5.553
2	569.085,598 588.099,654	3	569.089,932 588.101,192	4.599
3	569.089,932 588.101,192	4	569.100,685 588.106,428	11.96
4	569.100,685 588.106,428	5	569.116,279 588.118,399	19.659

Document care conține date cu caracter personal, protejat de prevederile Regulamentului (UE) nr. 679/2016 și Legii 190/2018

Punct început	X / Y	Punct sfârşit	X / Y	Lungime segment (** (m)
5	569.116,279 588.118,399	6	569.124,16 588.124,753	10.123
6	569.124,16 588.124,753	7	569.119,779 588.132,456	8.862
7	569.119,779 588.132,456	8	569.116,014 588.140,381	8.774
8	569.116,014 588.140,381	9	569.099,882 588.137,539	16.38
9	569.099,882 588.137,539	10	569.079,891 588.134,499	20.221
10	569.079,891 588.134,499	11	569.077,673 588.143,773	9.536
11	569.077,673 588.143,773	12	569.074,777 588.144,128	2.918
12	569.074,777 588.144,128	13	569.077,347 588.117,434	26.817
13	569.077,347 588.117,434	1	569.080,238 588.098,202	19.448

** Lungimile segmentelor sunt determinate în planul de proiecţie Stereo 70 şi sunt rotunjite la 1 milimetru.
*** Distanţa dintre puncte este formată din segmente cumulate ce sunt mai mici decât valoarea 1 milimetru.

Document care conține date cu caracter personal, protejat de prevederile Regulamentului (UE) nr. 679/2016 și Legii 190/2018

DATE DESPRE IMOBILUL NR. 1761

Oficiul de Cadastru şi Publicitate Imobiliară NEAMT
Biroul de Cadastru şi Publicitate Imobiliară Bicaz

A. Partea I. Descrierea imobilului

TEREN Intravilan

Adresa: Loc. Damuc, Jud. Neamt, pct. 'BUCURENI'

Nr. Crt	Nr cadastral Nr. topografic	Suprafaţa* (mp)	Observaţii / Referinţe
A1		1.991	Sector cadastral:71 Teren neimprejmuit;

Construcţii

Crt	Nr cadastral Nr. topografic	Adresa	Observaţii / Referinţe
A1.1		Loc. Damuc, Jud. Neamt	Nr. niveluri:1; S. construita la sol:83 mp;
A1.2		Loc. Damuc, Jud. Neamt	Nr. niveluri:1; S. construita la sol:41 mp;
A1.3		Loc. Damuc, Jud. Neamt	Nr. niveluri:1; S. construita la sol:29 mp;
A1.4		Loc. Damuc, Jud. Neamt	Nr. niveluri:1; S. construita la sol:67 mp;

B. Partea II. Proprietari şi acte

Inscrieri privitoare la dreptul de proprietate şi alte drepturi reale		Referinţe
1761 / 19/09/2023		
Act Administrativ nr. 1721, din 19/09/2023 emis de Primaria Comunei Damuc;		
B1	Inscrierea posesiei, drept de PROPRIETATE, dobandit prin Lege, cota actuala 1/1, cota initiala 1/1	A1
	1) **GĂINĂ-BANGĂU MARIA**	
Act Administrativ nr. 1806, din 26/09/2023 emis de Primaria Comunei Damuc;		
B2	Intabulare, drept de PROPRIETATE, dobandit prin Lege, cota actuala 1/1, cota initiala 1/1	A1.1, A1.2, A1.3, A1.4
	1) **GĂINĂ-BANGĂU MARIA**	

C. Partea III. SARCINI .

Inscrieri privind dezmembramintele dreptului de proprietate, drepturi reale de garanţie şi sarcini	Referinţe
NU SUNT	

Document care conține date cu caracter personal, protejat de prevederile Regulamentului (UE) nr. 679/2016 și Legii 190/2018

Anexa Nr. 1 La Partea I

Teren

Nr cadastral	Suprafaţa (mp)*	Observaţii / Referinţe
	1.991	

* Suprafaţa este determinată in planul de proiecţie Stereo 70.

DETALII LINIARE IMOBIL

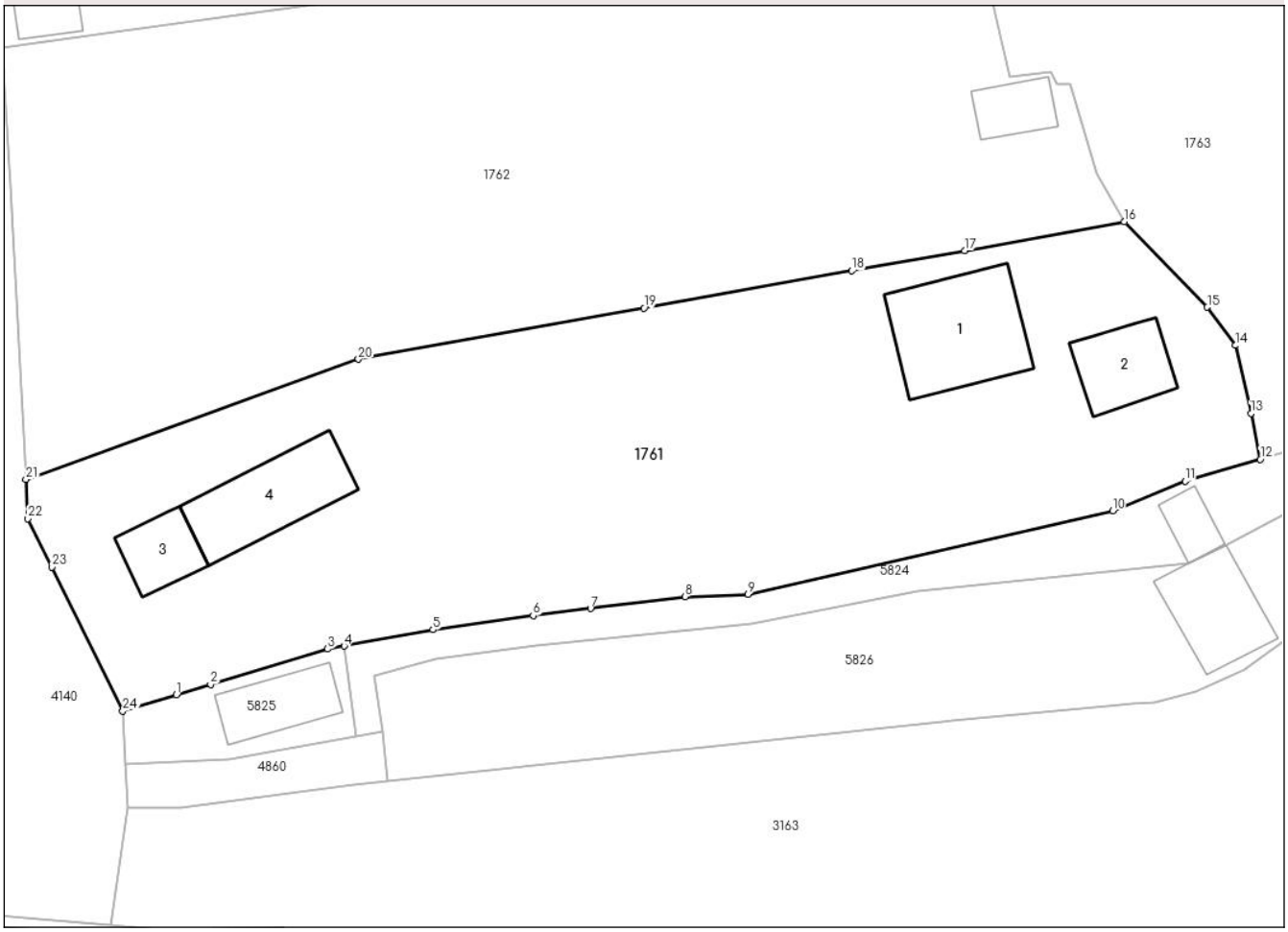

Date referitoare la teren

Crt	Categorie folosință	Intra vilan	Suprafaţa (mp)	Tarla	Parcelă	Nr. topo	Observaţii / Referinţe
1	curti constructii	DA	397	38	1511; 1511/1	-	
2	faneata	DA	881	38	1511; 1508; 1509	-	
3	arabil	DA	298	38	1508; 1509	-	
4	curti constructii	DA	415	38	1510	-	

Date referitoare la construcţii

Crt	Număr	Destinaţie construcţie	Supraf. (mp)	Situaţie juridică	Observaţii / Referinţe
A1.1		constructii de locuinte	83	Cu acte	Nr. niveluri:1; S. construita la sol:83 mp;
A1.2		constructii anexa	41	Cu acte	Nr. niveluri:1; S. construita la sol:41 mp;
A1.3		constructii anexa	29	Cu acte	Nr. niveluri:1; S. construita la sol:29 mp;
A1.4		constructii anexa	67	Cu acte	Nr. niveluri:1; S. construita la sol:67 mp;

Document care conține date cu caracter personal, protejat de prevederile Regulamentului (UE) nr. 679/2016 și Legii 190/2018

Lungime Segmente
1) Valorile lungimilor segmentelor sunt obţinute din proiecţie în plan.

Punct început	X / Y	Punct sfârşit	X / Y	Lungime segment (** (m)
1	568.938,605 588.189,529	2	568.941,28 588.190,333	2.793
3	568.950,413 588.193,079	4	568.951,702 588.193,316	1.311
5	568.958,628 588.194,587	6	568.966,44 588.195,677	7.888
7	568.970,92 588.196,237	8	568.978,298 588.197,157	7.435
9	568.983,189 588.197,342	10	569.011,636 588.203,846	29.181
11	569.017,289 588.206,16	12	569.023,157 588.207,867	6.111
13	569.022,444 588.211,45	14	569.021,232 588.216,738	5.425
15	569.019,031 588.219,719	16	569.012,569 588.226,369	9.273
17	569.000,093 588.224,132	18	568.991,308 588.222,556	8.925
19	568.975,085 588.219,647	20	568.952,809 588.215,652	22.631
21	568.926,874 588.206,298	22	568.927,039 588.203,233	3.069
23	568.928,892 588.199,459	24	568.934,437 588.188,241	12.514

Punct început	X / Y	Punct sfârşit	X / Y	Lungime segment (** (m)
2	568.941,28 588.190,333	3	568.950,413 588.193,079	9.537
4	568.951,702 588.193,316	5	568.958,628 588.194,587	7.042
6	568.966,44 588.195,677	7	568.970,92 588.196,237	4.515
8	568.978,298 588.197,157	9	568.983,189 588.197,342	4.894
10	569.011,636 588.203,846	11	569.017,289 588.206,16	6.108
12	569.023,157 588.207,867	13	569.022,444 588.211,45	3.653
14	569.021,232 588.216,738	15	569.019,031 588.219,719	3.706
16	569.012,569 588.226,369	17	569.000,093 588.224,132	12.675
18	568.991,308 588.222,556	19	568.975,085 588.219,647	16.482
20	568.952,809 588.215,652	21	568.926,874 588.206,298	27.57
22	568.927,039 588.203,233	23	568.928,892 588.199,459	4.204
24	568.934,437 588.188,241	1	568.938,605 588.189,529	4.362

** Lungimile segmentelor sunt determinate în planul de proiecţie Stereo 70 şi sunt rotunjite la 1 milimetru.
*** Distanţa dintre puncte este formată din segmente cumulate ce sunt mai mici decât valoarea 1 milimetru.

Document care conține date cu caracter personal, protejat de prevederile Regulamentului (UE) nr. 679/2016 și Legii 190/2018

DATE DESPRE IMOBILUL NR. 1762

Oficiul de Cadastru şi Publicitate Imobiliară NEAMT
Biroul de Cadastru şi Publicitate Imobiliară Bicaz

A. Partea I. Descrierea imobilului

TEREN Intravilan

Adresa: Loc. Damuc, Jud. Neamt, pct. 'BUCURENI'

Nr. Crt	Nr cadastral Nr. topografic	Suprafaţa* (mp)	Observaţii / Referinţe
A1		2.277	Sector cadastral:71 Teren neimprejmuit;

Construcţii

Crt	Nr cadastral Nr. topografic	Adresa	Observaţii / Referinţe
A1.1		Loc. Damuc, Jud. Neamt	Nr. niveluri:1; S. construita la sol:24 mp;

B. Partea II. Proprietari şi acte

Inscrieri privitoare la dreptul de proprietate şi alte drepturi reale		Referinţe
1762 / 19/09/2023		
Act Administrativ nr. 1722, din 19/09/2023 emis de Primaria Comunei Damuc;		
B1	Inscrierea posesiei, drept de PROPRIETATE, dobandit prin Lege, cota actuala 1/1, cota initiala 1/1	A1
	1) **GĂINĂ-BANGĂU IOAN** 2) **GĂINĂ-BANGĂU MARIA**	
Act Administrativ nr. 1806, din 26/09/2023 emis de Primaria Comunei Damuc;		
B2	Intabulare, drept de PROPRIETATE, dobandit prin Lege, cota actuala 1/1, cota initiala 1/1	A1.1
	1) **GĂINĂ-BANGĂU IOAN** 2) **GĂINĂ-BANGĂU MARIA**	

C. Partea III. SARCINI .

Inscrieri privind dezmembramintele dreptului de proprietate, drepturi reale de garanţie şi sarcini	Referinţe
NU SUNT	

Document care conține date cu caracter personal, protejat de prevederile Regulamentului (UE) nr. 679/2016 și Legii 190/2018

Anexa Nr. 1 La Partea I

Teren

Nr cadastral	Suprafaţa (mp)*	Observaţii / Referinţe
	2.277	

* Suprafaţa este determinată in planul de proiecţie Stereo 70.

DETALII LINIARE IMOBIL

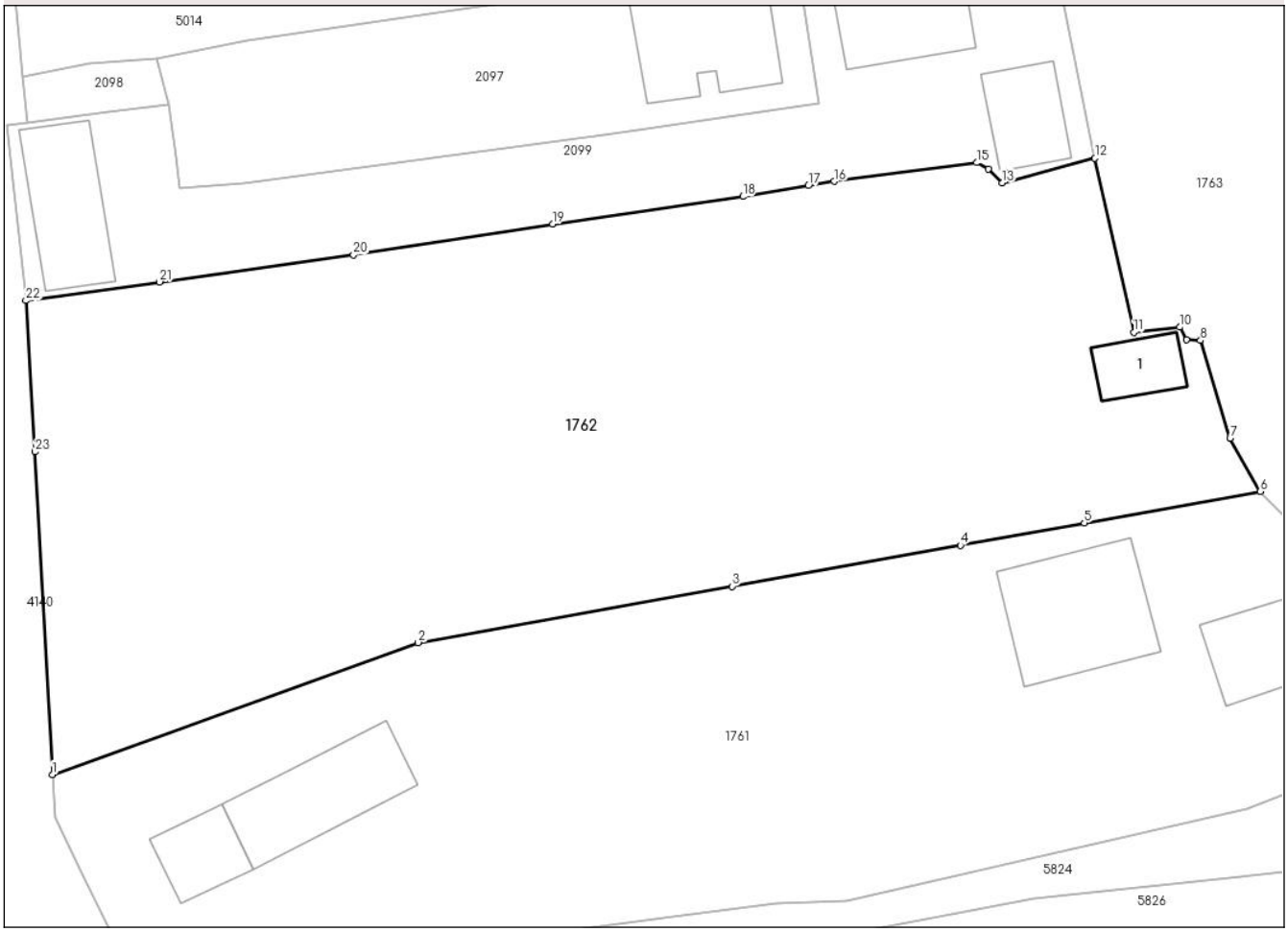

Date referitoare la teren

Crt	Categorie folosință	Intra vilan	Suprafaţa (mp)	Tarla	Parcelă	Nr. topo	Observaţii / Referinţe
1	faneata	DA	1.817	38	1507; 1508	-	
2	arabil	DA	316	38	1508	-	
3	curti constructii	DA	144	38	1508	-	

Date referitoare la construcţii

Crt	Număr	Destinaţie construcţie	Supraf. (mp)	Situaţie juridică	Observaţii / Referinţe
A1.1		constructii anexa	24	Cu acte	Nr. niveluri:1; S. construita la sol:24 mp;

Lungime Segmente

1) Valorile lungimilor segmentelor sunt obţinute din proiecţie în plan.

Punct început	X / Y	Punct sfârşit	X / Y	Lungime segment (** (m)
1	568.926,874 588.206,298	2	568.952,809 588.215,652	27.57
3	568.975,085 588.219,647	4	568.991,308 588.222,556	16.482

Punct început	X / Y	Punct sfârşit	X / Y	Lungime segment (** (m)
2	568.952,809 588.215,652	3	568.975,085 588.219,647	22.631
4	568.991,308 588.222,556	5	569.000,093 588.224,132	8.925

Document care conține date cu caracter personal, protejat de prevederile Regulamentului (UE) nr. 679/2016 și Legii 190/2018

Punct început	X / Y	Punct sfârşit	X / Y	Lungime segment (** (m)
5	569.000,093 588.224,132	6	569.012,569 588.226,369	12.675
7	569.010,426 588.230,143	8	569.008,323 588.237,064	7.233
9	569.007,324 588.237,112	10	569.006,872 588.238,011	1.006
11	569.003,594 588.237,654	12	569.000,836 588.249,979	12.63
13	568.994,251 588.248,247	14	568.993,292 588.249,209	1.358
15	568.992,457 588.249,665	16	568.982,342 588.248,341	10.201
17	568.980,513 588.248,037	18	568.975,865 588.247,264	4.712
19	568.962,366 588.245,319	20	568.948,237 588.243,119	14.299
21	568.934,484 588.241,208	22	568.924,998 588.239,89	9.577
23	568.925,646 588.229,171	1	568.926,874 588.206,298	22.906

Punct început	X / Y	Punct sfârşit	X / Y	Lungime segment (** (m)
6	569.012,569 588.226,369	7	569.010,426 588.230,143	4.34
8	569.008,323 588.237,064	9	569.007,324 588.237,112	1.0
10	569.006,872 588.238,011	11	569.003,594 588.237,654	3.297
12	569.000,836 588.249,979	13	568.994,251 588.248,247	6.809
14	568.993,292 588.249,209	15	568.992,457 588.249,665	0.951
16	568.982,342 588.248,341	17	568.980,513 588.248,037	1.854
18	568.975,865 588.247,264	19	568.962,366 588.245,319	13.638
20	568.948,237 588.243,119	21	568.934,484 588.241,208	13.885
22	568.924,998 588.239,89	23	568.925,646 588.229,171	10.739

** Lungimile segmentelor sunt determinate în planul de proiecţie Stereo 70 şi sunt rotunjite la 1 milimetru.
*** Distanţa dintre puncte este formată din segmente cumulate ce sunt mai mici decât valoarea 1 milimetru.

Document care conține date cu caracter personal, protejat de prevederile Regulamentului (UE) nr. 679/2016 și Legii 190/2018

DATE DESPRE IMOBILUL NR. 1783

Oficiul de Cadastru şi Publicitate Imobiliară NEAMT
Biroul de Cadastru şi Publicitate Imobiliară Bicaz

A. Partea I. Descrierea imobilului

TEREN Intravilan

Adresa: Loc. Damuc, Jud. Neamt, pct. 'BUCURENI'

Nr. Crt	Nr cadastral Nr. topografic	Suprafaţa* (mp)	Observaţii / Referinţe
A1		1.515	Sector cadastral:71 Teren neimprejmuit;

B. Partea II. Proprietari şi acte

Inscrieri privitoare la dreptul de proprietate şi alte drepturi reale		Referinţe
1783 / 19/09/2023		
Act Administrativ nr. 1723, din 19/09/2023 emis de Primaria Comunei Damuc;		
B1	Inscrierea posesiei, drept de PROPRIETATE, dobandit prin Lege, cota actuala 1/1, cota initiala 1/1	A1
	1) **MICLOŞ ANA**	

C. Partea III. SARCINI .

Inscrieri privind dezmembramintele dreptului de proprietate, drepturi reale de garanţie şi sarcini	Referinţe
NU SUNT	

Document care conține date cu caracter personal, protejat de prevederile Regulamentului (UE) nr. 679/2016 și Legii 190/2018

Anexa Nr. 1 La Partea I

Teren

Nr cadastral	Suprafaţa (mp)*	Observaţii / Referinţe
	1.515	

* Suprafaţa este determinată in planul de proiecţie Stereo 70.

DETALII LINIARE IMOBIL

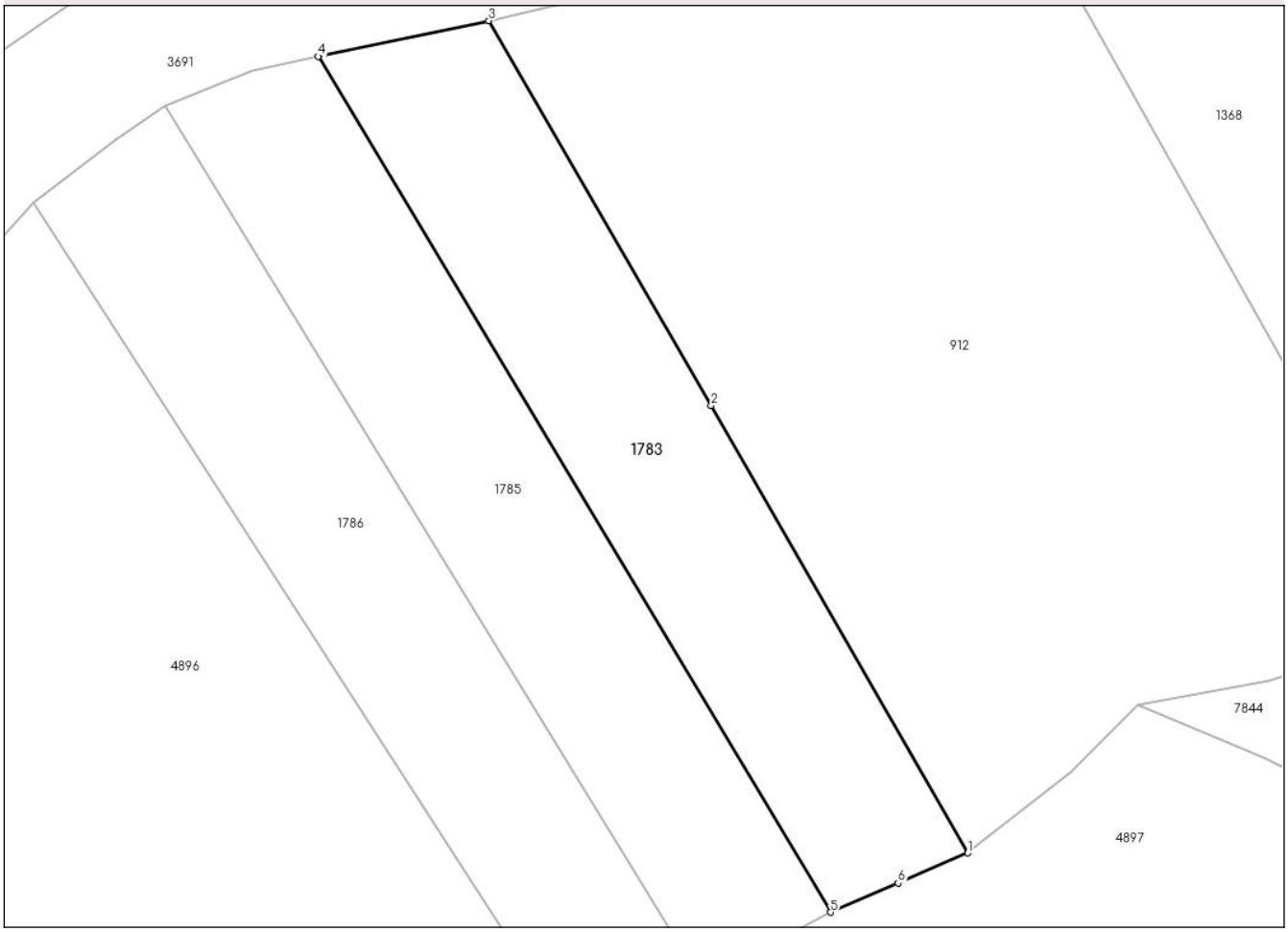

Date referitoare la teren

Crt	Categorie folosință	Intra vilan	Suprafaţa (mp)	Tarla	Parcelă	Nr. topo	Observaţii / Referinţe
1	pasune	DA	1.515	38	1472; 1473	-	Pasune impadurita

Lungime Segmente
1) Valorile lungimilor segmentelor sunt obţinute din proiecţie în plan.

Punct început	X / Y	Punct sfârşit	X / Y	Lungime segment (** (m)
1	569.009,904 588.577,999	2	568.984,418 588.622,389	51.186
2	568.984,418 588.622,389	3	568.962,316 588.660,589	44.133
3	568.962,316 588.660,589	4	568.945,391 588.657,051	17.291
4	568.945,391 588.657,051	5	568.996,278 588.572,132	98.999
5	568.996,278 588.572,132	6	569.002,992 588.575,023	7.31

Document care conține date cu caracter personal, protejat de prevederile Regulamentului (UE) nr. 679/2016 și Legii 190/2018

Punct început	X / Y	Punct sfârşit	X / Y	Lungime segment (** (m)
6	569.002,992 588.575,023	1	569.009,904 588.577,999	7.525

** Lungimile segmentelor sunt determinate în planul de proiecţie Stereo 70 şi sunt rotunjite la 1 milimetru.
*** Distanţa dintre puncte este formată din segmente cumulate ce sunt mai mici decât valoarea 1 milimetru.

Document care conține date cu caracter personal, protejat de prevederile Regulamentului (UE) nr. 679/2016 și Legii 190/2018

DATE DESPRE IMOBILUL NR. 1785

Oficiul de Cadastru şi Publicitate Imobiliară NEAMT
Biroul de Cadastru şi Publicitate Imobiliară Bicaz

A. Partea I. Descrierea imobilului

TEREN Intravilan

Adresa: Loc. Damuc, Jud. Neamt, pct. 'BUCURENI'

Nr. Crt	Nr cadastral Nr. topografic	Suprafaţa* (mp)	Observaţii / Referinţe
A1		1.516	Sector cadastral:71 Teren neimprejmuit;

B. Partea II. Proprietari şi acte

Inscrieri privitoare la dreptul de proprietate şi alte drepturi reale		Referinţe
1785 / 19/09/2023		
Act Administrativ nr. 1724, din 19/09/2023 emis de Primaria Comunei Damuc;		
B1	Inscrierea posesiei, drept de PROPRIETATE, dobandit prin Lege, cota actuala 1/1, cota initiala 1/1	A1
	1) **MICLOŞ ION**	

C. Partea III. SARCINI .

Inscrieri privind dezmembramintele dreptului de proprietate, drepturi reale de garanţie şi sarcini	Referinţe
NU SUNT	

Document care conține date cu caracter personal, protejat de prevederile Regulamentului (UE) nr. 679/2016 și Legii 190/2018

Anexa Nr. 1 La Partea I

Teren

Nr cadastral	Suprafaţa (mp)*	Observaţii / Referinţe
	1.516	

* Suprafaţa este determinată in planul de proiecţie Stereo 70.

DETALII LINIARE IMOBIL

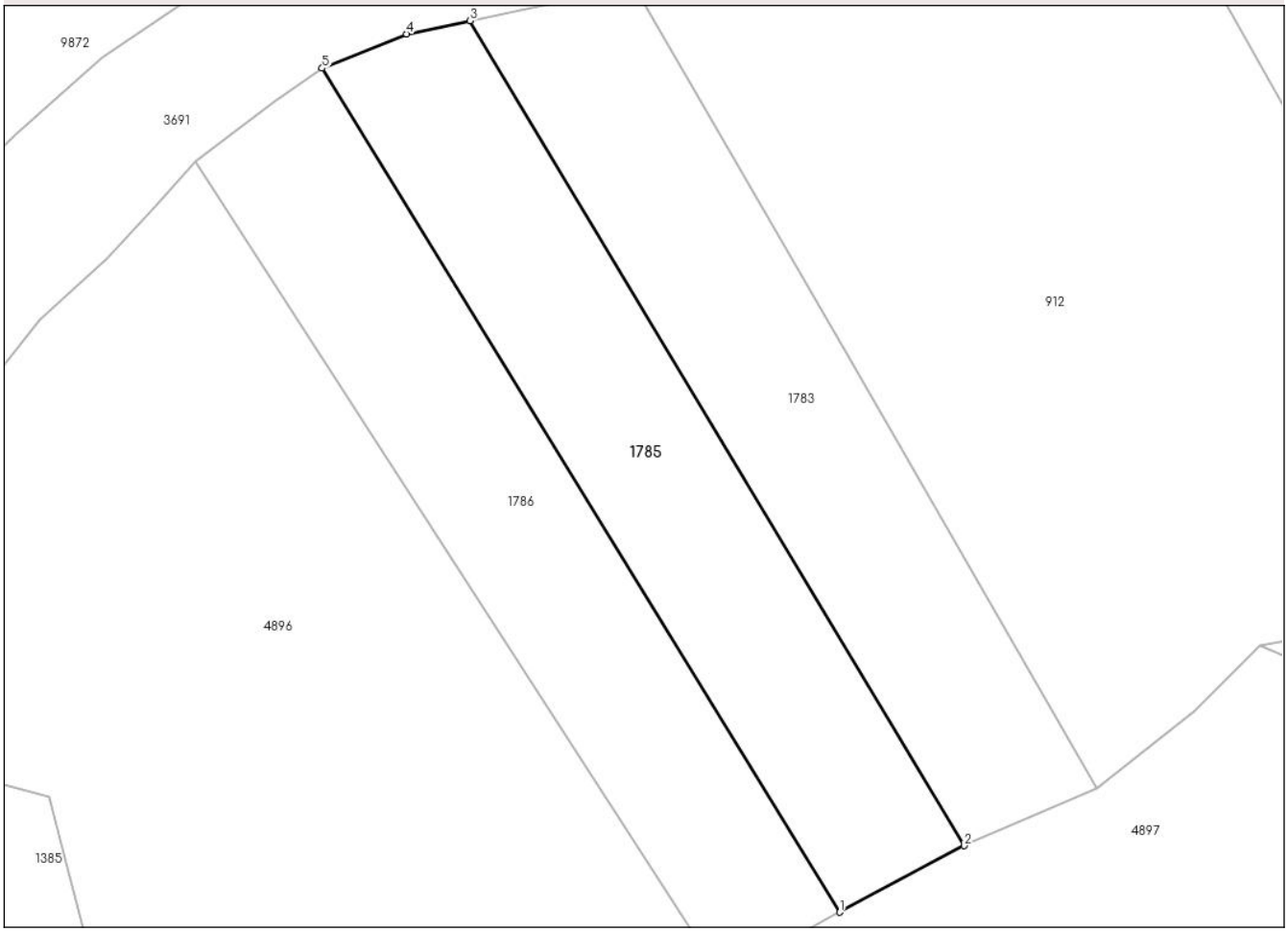

Date referitoare la teren

Crt	Categorie folosință	Intra vilan	Suprafaţa (mp)	Tarla	Parcelă	Nr. topo	Observaţii / Referinţe
1	pasune	DA	1.516	38	1472; 1473	-	

Lungime Segmente
1) Valorile lungimilor segmentelor sunt obţinute din proiecţie în plan.

Punct început	X / Y	Punct sfârşit	X / Y	Lungime segment (** (m)
1	568.983,473 588.565,294	2	568.996,278 588.572,132	14.516
2	568.996,278 588.572,132	3	568.945,391 588.657,051	98.999
3	568.945,391 588.657,051	4	568.938,856 588.655,684	6.676
4	568.938,856 588.655,684	5	568.930,137 588.652,163	9.403
5	568.930,137 588.652,163	1	568.983,473 588.565,294	101.936

Document care conține date cu caracter personal, protejat de prevederile Regulamentului (UE) nr. 679/2016 și Legii 190/2018

** Lungimile segmentelor sunt determinate în planul de proiecţie Stereo 70 şi sunt rotunjite la 1 milimetru.
*** Distanţa dintre puncte este formată din segmente cumulate ce sunt mai mici decât valoarea 1 milimetru.

DATE DESPRE IMOBILUL NR. 1786

Oficiul de Cadastru şi Publicitate Imobiliară NEAMT
Biroul de Cadastru şi Publicitate Imobiliară Bicaz

A. Partea I. Descrierea imobilului

TEREN Intravilan

Adresa: Loc. Damuc, Jud. Neamt, pct. 'BUCURENI'

Nr. Crt	Nr cadastral Nr. topografic	Suprafaţa* (mp)	Observaţii / Referinţe
A1		1.515	Sector cadastral:71 Teren neimprejmuit;

B. Partea II. Proprietari şi acte

Inscrieri privitoare la dreptul de proprietate şi alte drepturi reale		Referinţe
1786 / 19/09/2023		
Act Administrativ nr. 1725, din 19/09/2023 emis de Primaria Comunei Damuc;		
B1	Inscrierea posesiei, drept de PROPRIETATE, dobandit prin Lege, cota actuala 1/1, cota initiala 1/1	A1
	1) **MICLOŞ NICOLAE**	

C. Partea III. SARCINI .

Inscrieri privind dezmembramintele dreptului de proprietate, drepturi reale de garanţie şi sarcini	Referinţe
NU SUNT	

Anexa Nr. 1 La Partea I

Teren

Nr cadastral	Suprafaţa (mp)*	Observaţii / Referinţe
	1.515	

* Suprafaţa este determinată in planul de proiecţie Stereo 70.

DETALII LINIARE IMOBIL

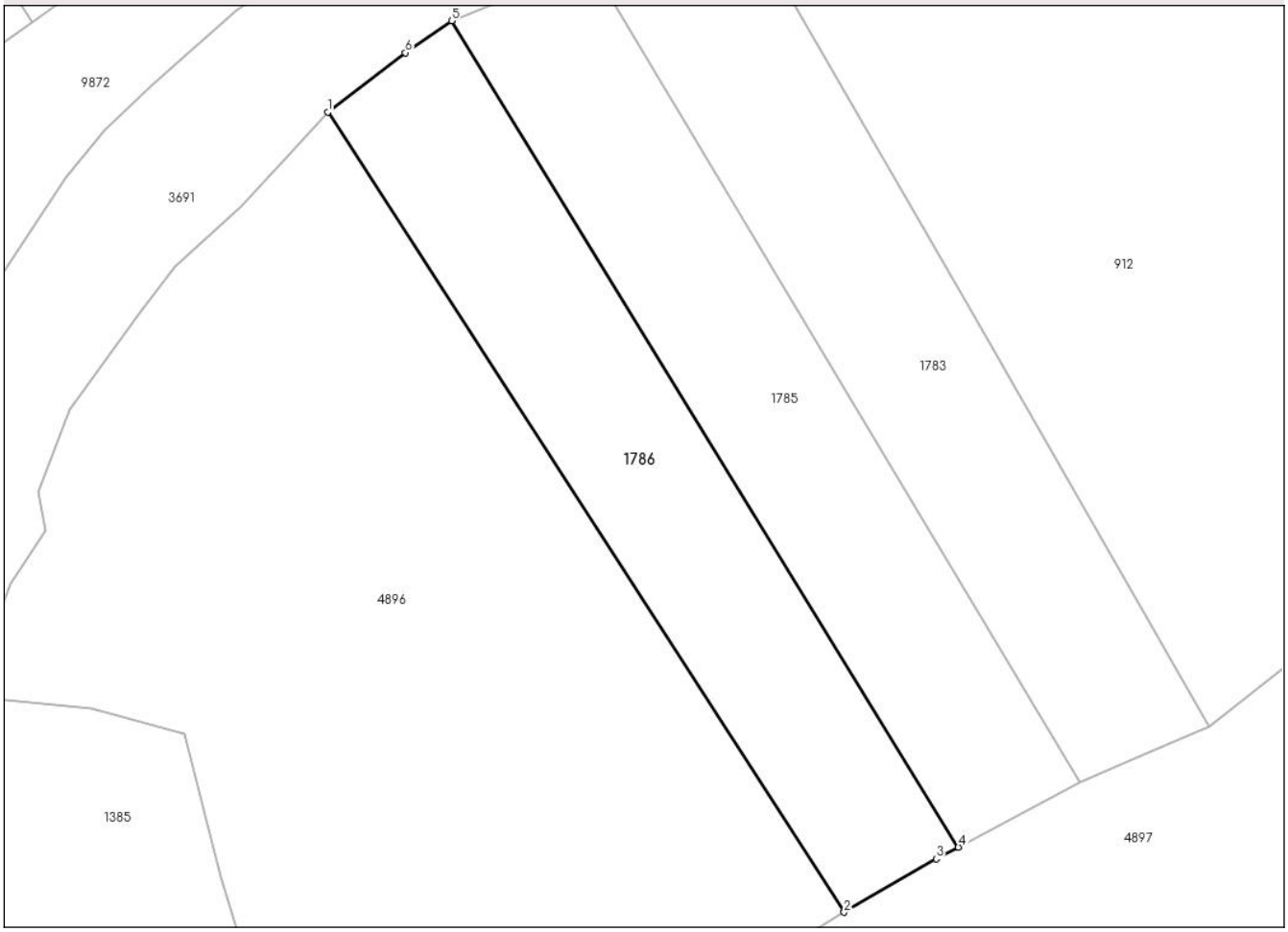

Date referitoare la teren

Crt	Categorie folosință	Intra vilan	Suprafaţa (mp)	Tarla	Parcelă	Nr. topo	Observaţii / Referinţe
1	pasune	DA	1.515	38	1472; 1473	-	

Lungime Segmente
1) Valorile lungimilor segmentelor sunt obţinute din proiecţie în plan.

Punct început	X / Y	Punct sfârşit	X / Y	Lungime segment (** (m)
1	568.917,104 588.642,558	2	568.971,453 588.558,448	100.141
2	568.971,453 588.558,448	3	568.981,155 588.564,052	11.204
3	568.981,155 588.564,052	4	568.983,473 588.565,294	2.63
4	568.983,473 588.565,294	5	568.930,137 588.652,163	101.936
5	568.930,137 588.652,163	6	568.925,284 588.648,805	5.902

Document care conține date cu caracter personal, protejat de prevederile Regulamentului (UE) nr. 679/2016 și Legii 190/2018

Punct început	X / Y	Punct sfârşit	X / Y	Lungime segment (** (m)
6	568.925,284 588.648,805	1	568.917,104 588.642,558	10.293

** Lungimile segmentelor sunt determinate în planul de proiecţie Stereo 70 şi sunt rotunjite la 1 milimetru.
*** Distanţa dintre puncte este formată din segmente cumulate ce sunt mai mici decât valoarea 1 milimetru.

Document care conține date cu caracter personal, protejat de prevederile Regulamentului (UE) nr. 679/2016 și Legii 190/2018

DATE DESPRE IMOBILUL NR. 1887

Oficiul de Cadastru şi Publicitate Imobiliară NEAMT
Biroul de Cadastru şi Publicitate Imobiliară Bicaz

A. Partea I. Descrierea imobilului

TEREN Intravilan

Adresa: Loc. Damuc, Jud. Neamt, pct. 'FRASANIS'

Nr. Crt	Nr cadastral Nr. topografic	Suprafaţa* (mp)	Observaţii / Referinţe
A1		1.390	Sector cadastral:71 Teren neimprejmuit;

Construcţii

Crt	Nr cadastral Nr. topografic	Adresa	Observaţii / Referinţe
A1.1		Loc. Damuc, Jud. Neamt	Nr. niveluri:1; S. construita la sol:21 mp;

B. Partea II. Proprietari şi acte

Inscrieri privitoare la dreptul de proprietate şi alte drepturi reale		Referinţe
1887 / 19/09/2023		
Act Administrativ nr. 1726, din 19/09/2023 emis de Primaria Comunei Damuc;		
B1	Inscrierea posesiei, drept de PROPRIETATE, dobandit prin Lege, cota actuala 1/1, cota initiala 1/1	A1
	1) **VOAIDEŞ-PETRESCU ANA**	
Act Administrativ nr. 1806, din 26/09/2023 emis de Primaria Comunei Damuc;		
B2	Intabulare, drept de PROPRIETATE, dobandit prin Lege, cota actuala 1/1, cota initiala 1/1	A1.1
	1) **VOAIDEŞ-PETRESCU ANA**	

C. Partea III. SARCINI .

Inscrieri privind dezmembramintele dreptului de proprietate, drepturi reale de garanţie şi sarcini	Referinţe
NU SUNT	

Document care conține date cu caracter personal, protejat de prevederile Regulamentului (UE) nr. 679/2016 și Legii 190/2018

Anexa Nr. 1 La Partea I

Teren

Nr cadastral	Suprafaţa (mp)*	Observaţii / Referinţe
	1.390	

* Suprafaţa este determinată in planul de proiecţie Stereo 70.

DETALII LINIARE IMOBIL

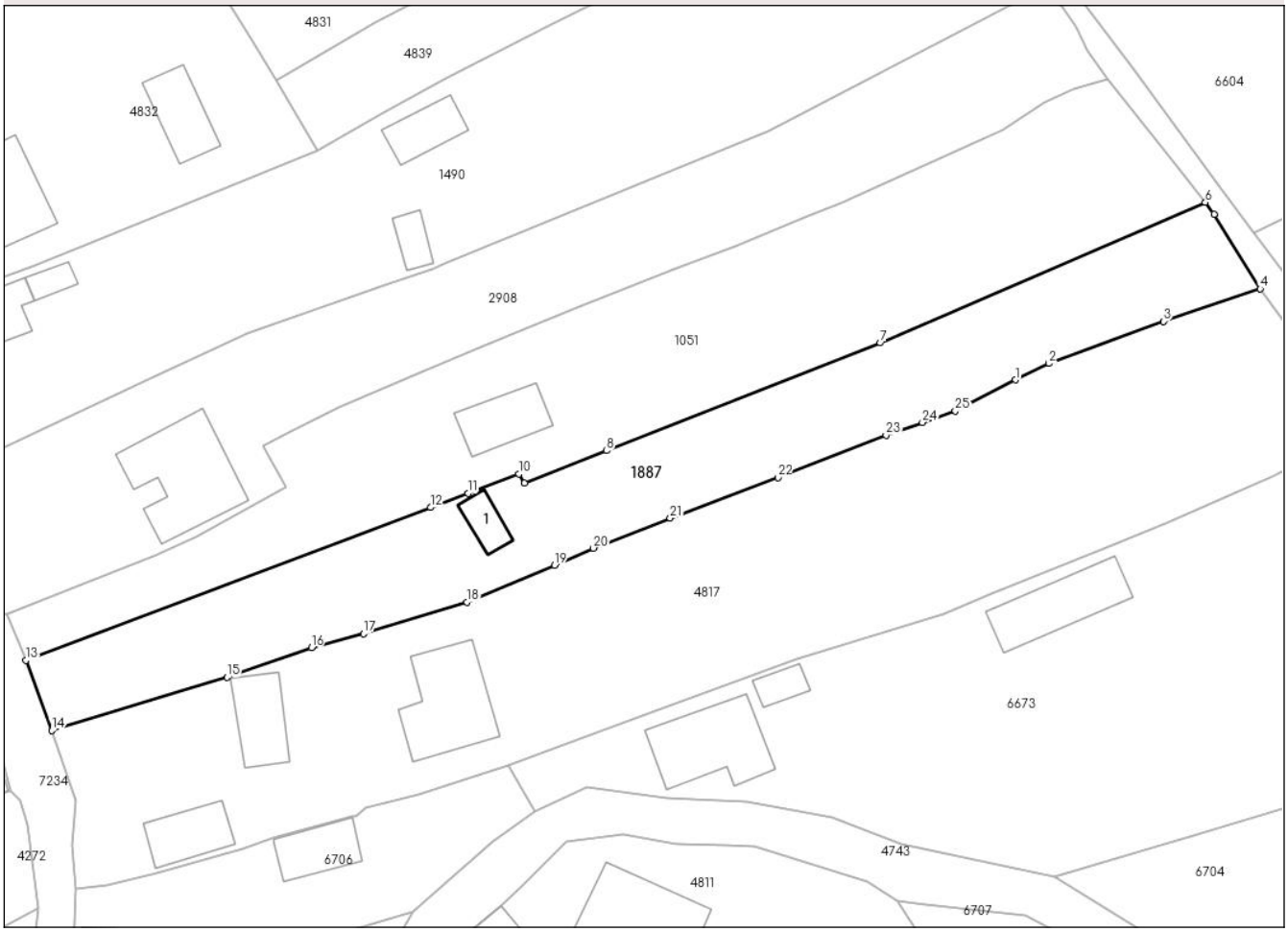

Date referitoare la teren

Crt	Categorie folosință	Intra vilan	Suprafaţa (mp)	Tarla	Parcelă	Nr. topo	Observaţii / Referinţe
1	faneata	DA	464	38	1598	-	
2	curti constructii	DA	116	38	1599	-	
3	arabil	DA	412	38	1600	-	
4	faneata	DA	398	38	1601	-	

Date referitoare la construcţii

Crt	Număr	Destinaţie construcţie	Supraf. (mp)	Situaţie juridică	Observaţii / Referinţe
A1.1		constructii anexa	21	Cu acte	Nr. niveluri:1; S. construita la sol:21 mp;

Lungime Segmente

1) Valorile lungimilor segmentelor sunt obţinute din proiecţie în plan.

Punct început	X / Y	Punct sfârşit	X / Y	Lungime segment (** (m)
1	569.175,169 587.875,958	2	569.178,877 587.877,755	4.12
3	569.191,522 587.882,409	4	569.202,207 587.885,999	11.272

Punct început	X / Y	Punct sfârşit	X / Y	Lungime segment (** (m)
2	569.178,877 587.877,755	3	569.191,522 587.882,409	13.474
4	569.202,207 587.885,999	5	569.197,105 587.894,222	9.677

Document care conține date cu caracter personal, protejat de prevederile Regulamentului (UE) nr. 679/2016 și Legii 190/2018

Punct început	X / Y	Punct sfârşit	X / Y	Lungime segment (** (m)
5	569.197,105 587.894,222	6	569.196,145 587.895,522	1.616
7	569.160,28 587.880,013	8	569.130,035 587.868,138	32.493
9	569.120,985 587.864,585	10	569.120,364 587.865,569	1.164
11	569.114,741 587.863,445	12	569.110,616 587.861,887	4.409
13	569.065,95 587.845,017	14	569.068,796 587.837,283	8.241
15	569.088,164 587.843,141	16	569.097,469 587.846,414	9.864
17	569.103,211 587.847,96	18	569.114,635 587.851,436	11.941
19	569.124,308 587.855,505	20	569.128,606 587.857,387	4.692
21	569.137,075 587.860,698	22	569.148,962 587.865,169	12.7
23	569.160,908 587.869,864	24	569.164,915 587.871,265	4.245
25	569.168,556 587.872,539	1	569.175,169 587.875,958	7.445

Punct început	X / Y	Punct sfârşit	X / Y	Lungime segment (** (m)
6	569.196,145 587.895,522	7	569.160,28 587.880,013	39.075
8	569.130,035 587.868,138	9	569.120,985 587.864,585	9.722
10	569.120,364 587.865,569	11	569.114,741 587.863,445	6.011
12	569.110,616 587.861,887	13	569.065,95 587.845,017	47.746
14	569.068,796 587.837,283	15	569.088,164 587.843,141	20.235
16	569.097,469 587.846,414	17	569.103,211 587.847,96	5.946
18	569.114,635 587.851,436	19	569.124,308 587.855,505	10.494
20	569.128,606 587.857,387	21	569.137,075 587.860,698	9.093
22	569.148,962 587.865,169	23	569.160,908 587.869,864	12.835
24	569.164,915 587.871,265	25	569.168,556 587.872,539	3.857

** Lungimile segmentelor sunt determinate în planul de proiecţie Stereo 70 şi sunt rotunjite la 1 milimetru.
*** Distanţa dintre puncte este formată din segmente cumulate ce sunt mai mici decât valoarea 1 milimetru.

Document care conține date cu caracter personal, protejat de prevederile Regulamentului (UE) nr. 679/2016 și Legii 190/2018

DATE DESPRE IMOBILUL NR. 1890

Oficiul de Cadastru şi Publicitate Imobiliară NEAMT
Biroul de Cadastru şi Publicitate Imobiliară Bicaz

A. Partea I. Descrierea imobilului

TEREN Intravilan

Adresa: Loc. Damuc, Jud. Neamt

Nr. Crt	Nr cadastral Nr. topografic	Suprafaţa* (mp)	Observaţii / Referinţe
A1	51190	Din acte: 2.158 Masurata: 2.145	Sector cadastral:71 Teren imprejmuit;

Construcţii

Crt	Nr cadastral Nr. topografic	Adresa	Observaţii / Referinţe
A1.1	51190-C1	Loc. Damuc, Jud. Neamt	Nr. niveluri:1; S. construita la sol:82 mp; S. construita desfasurata:82 mp; Constructie anexa (P) construita in anul 1980.

B. Partea II. Proprietari şi acte

Inscrieri privitoare la dreptul de proprietate şi alte drepturi reale		Referinţe
1324 / 21/01/2021		
Act Notarial nr. Certificat de mostenitor nr. 05, din 21/01/2021 emis de NP Tudor V. Viorel;		
B3	Intabulare, drept de PROPRIETATE, cu titlu de drept de mostenire dupa defunctul Voaideş-Petrescu Sabin,, dobandit prin Succesiune, cota actuala 3/16, cota initiala 3/16	A1, A1.1
	1) **VOAIDEŞ-PETRESCU MĂRIOARA**	
Act Notarial nr. Contract de donatie aut. nr. 53, din 21/01/2021 emis de NP Tudor V. Viorel;		
B5	Intabulare, drept de PROPRIETATE, cu titlu de drept de donatie, ca bun propriu,, dobandit prin Conventie, cota actuala 1/4, cota initiala 1/4	A1, A1.1
	1) **VOAIDEŞ-PETRESCU MĂRIOARA**	
2963 / 09/02/2022		
Act Notarial nr. Contract de donatie aut. nr. 60, din 08/02/2022 emis de NP Tudor V. Viorel;		
B7	Intabulare, drept de PROPRIETATE, cu titlu de drept de donatie, ca bun propriu,, dobandit prin Conventie, cota actuala 1/16, cota initiala 1/16	A1, A1.1
	1) **VOAIDEŞ-PETRESCU MĂRIOARA**	
4508 / 22/02/2022		
Act Notarial nr. Act de iesire din indiviziune aut. nr. 101, din 21/02/2022 emis de NP Tudor V. Viorel;		
B8	Intabulare, drept de PROPRIETATE, cu titlu de drept de partaj voluntar,, dobandit prin Conventie, cota actuala 1/2, cota initiala 1/2	A1, A1.1
	1) **VOAIDEŞ-PETRESCU MĂRIOARA**	

C. Partea III. SARCINI .

Inscrieri privind dezmembramintele dreptului de proprietate, drepturi reale de garanţie şi sarcini	Referinţe
NU SUNT	

Document care conține date cu caracter personal, protejat de prevederile Regulamentului (UE) nr. 679/2016 și Legii 190/2018

Anexa Nr. 1 La Partea I

Teren

Nr cadastral	Suprafaţa (mp)*	Observaţii / Referinţe
51190	Din acte: 2.158 Masurata: 2.145	

* Suprafaţa este determinată in planul de proiecţie Stereo 70.

DETALII LINIARE IMOBIL

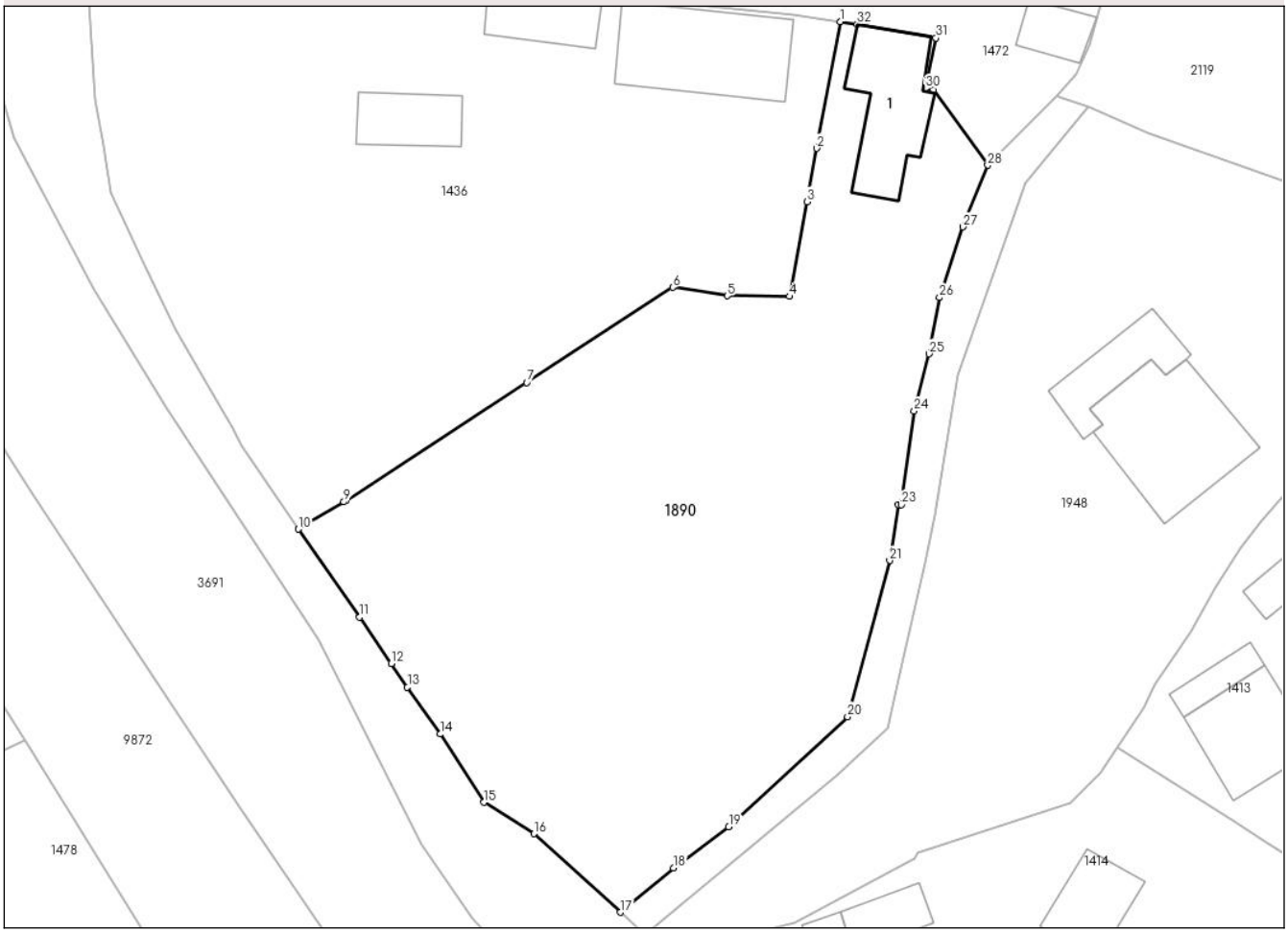

Date referitoare la teren

Crt	Categorie folosinţă	Intra vilan	Suprafaţa (mp)	Tarla	Parcelă	Nr. topo	Observaţii / Referinţe
1	curti constructii	DA	191	-	-	-	
2	arabil	DA	486	-	-	-	
3	arabil	DA	60	-	-	-	
4	faneata	DA	1.408	-	-	-	

Date referitoare la construcţii

Crt	Număr	Destinaţie construcţie	Supraf. (mp)	Situaţie juridică	Observaţii / Referinţe
A1.1	51190-C1	constructii anexa	82	Cu acte	Nr. niveluri:1; S. construita la sol:82 mp; S. construita desfasurata:82 mp; Constructie anexa (P) construita in anul 1980.

Lungime Segmente

1) Valorile lungimilor segmentelor sunt obţinute din proiecţie în plan.

Punct început	X / Y	Punct sfârşit	X / Y	Lungime segment (** (m)
1	568.970,825 588.067,117	2	568.968,773 588.056,01	11.295

Punct început	X / Y	Punct sfârşit	X / Y	Lungime segment (** (m)
2	568.968,773 588.056,01	3	568.967,909 588.051,329	4.76

Document care conține date cu caracter personal, protejat de prevederile Regulamentului (UE) nr. 679/2016 și Legii 190/2018

Punct început	X / Y	Punct sfârşit	X / Y	Lungime segment (** (m)
3	568.967,909 588.051,329	4	568.966,374 588.043,021	8.449
5	568.960,92 588.043,069	6	568.956,147 588.043,813	4.831
7	568.943,349 588.035,469	8	568.927,493 588.025,131	18.928
9	568.927,303 588.025,007	10	568.923,326 588.022,621	4.638
11	568.928,696 588.014,903	12	568.931,462 588.010,84	4.915
13	568.932,875 588.008,764	14	568.935,76 588.004,64	5.033
15	568.939,604 587.998,662	16	568.943,997 587.995,896	5.191
17	568.951,566 587.989,019	18	568.956,212 587.992,916	6.064
19	568.961,064 587.996,506	20	568.971,487 588.006,17	14.214
21	568.975,168 588.019,86	22	568.975,946 588.024,779	4.98
23	568.976,195 588.024,747	24	568.977,326 588.032,964	8.294
25	568.978,631 588.037,984	26	568.979,541 588.042,918	5.017
27	568.981,585 588.049,119	28	568.983,771 588.054,531	5.837
29	568.978,992 588.061,13	30	568.978,317 588.061,257	0.687
31	568.979,225 588.065,689	32	568.972,312 588.066,908	7.02

Punct început	X / Y	Punct sfârşit	X / Y	Lungime segment (** (m)
4	568.966,374 588.043,021	5	568.960,92 588.043,069	5.454
6	568.956,147 588.043,813	7	568.943,349 588.035,469	15.278
8	568.927,493 588.025,131	9	568.927,303 588.025,007	0.227
10	568.923,326 588.022,621	11	568.928,696 588.014,903	9.402
12	568.931,462 588.010,84	13	568.932,875 588.008,764	2.511
14	568.935,76 588.004,64	15	568.939,604 587.998,662	7.107
16	568.943,997 587.995,896	17	568.951,566 587.989,019	10.227
18	568.956,212 587.992,916	19	568.961,064 587.996,506	6.036
20	568.971,487 588.006,17	21	568.975,168 588.019,86	14.176
22	568.975,946 588.024,779	23	568.976,195 588.024,747	0.251
24	568.977,326 588.032,964	25	568.978,631 588.037,984	5.187
26	568.979,541 588.042,918	27	568.981,585 588.049,119	6.529
28	568.983,771 588.054,531	29	568.978,992 588.061,13	8.148
30	568.978,317 588.061,257	31	568.979,225 588.065,689	4.524
32	568.972,312 588.066,908	1	568.970,825 588.067,117	1.502

**** Lungimile segmentelor sunt determinate în planul de proiecţie Stereo 70 şi sunt rotunjite la 1 milimetru.**
***** Distanţa dintre puncte este formată din segmente cumulate ce sunt mai mici decât valoarea 1 milimetru.**

Document care conține date cu caracter personal, protejat de prevederile Regulamentului (UE) nr. 679/2016 și Legii 190/2018

DATE DESPRE IMOBILUL NR. 1948

Oficiul de Cadastru şi Publicitate Imobiliară NEAMT
Biroul de Cadastru şi Publicitate Imobiliară Bicaz

A. Partea I. Descrierea imobilului

TEREN Intravilan

Adresa: Loc. Damuc, Jud. Neamt, pct. 'FRASANIS'

Nr. Crt	Nr cadastral Nr. topografic	Suprafaţa* (mp)	Observaţii / Referinţe
A1		1.859	Sector cadastral:71 Teren neimprejmuit;

Construcţii

Crt	Nr cadastral Nr. topografic	Adresa	Observaţii / Referinţe
A1.1		Loc. Damuc, Jud. Neamt	Nr. niveluri:2; S. construita la sol:120 mp; P+M
A1.2		Loc. Damuc, Jud. Neamt	Nr. niveluri:1; S. construita la sol:49 mp;

B. Partea II. Proprietari şi acte

Inscrieri privitoare la dreptul de proprietate şi alte drepturi reale		Referinţe
1948 / 19/09/2023		
Act Administrativ nr. 1727, din 19/09/2023 emis de Primaria Comunei Damuc;		
B1	Inscrierea posesiei, drept de PROPRIETATE, dobandit prin Lege, cota actuala 1/1, cota initiala 1/1	A1
	1) **ROȘU TOADER** 2) **ROȘU ANA-MARIA**	
Act Administrativ nr. 1806, din 26/09/2023 emis de Primaria Comunei Damuc;		
B2	Intabulare, drept de PROPRIETATE, dobandit prin Lege, cota actuala 1/1, cota initiala 1/1	A1.1, A1.2
	1) **ROȘU TOADER** 2) **ROȘU ANA-MARIA**	

C. Partea III. SARCINI .

Inscrieri privind dezmembramintele dreptului de proprietate, drepturi reale de garanţie şi sarcini	Referinţe
NU SUNT	

Document care conține date cu caracter personal, protejat de prevederile Regulamentului (UE) nr. 679/2016 și Legii 190/2018

Anexa Nr. 1 La Partea I

Teren

Nr cadastral	Suprafaţa (mp)*	Observaţii / Referinţe
	1.859	

* Suprafaţa este determinată in planul de proiecţie Stereo 70.

DETALII LINIARE IMOBIL

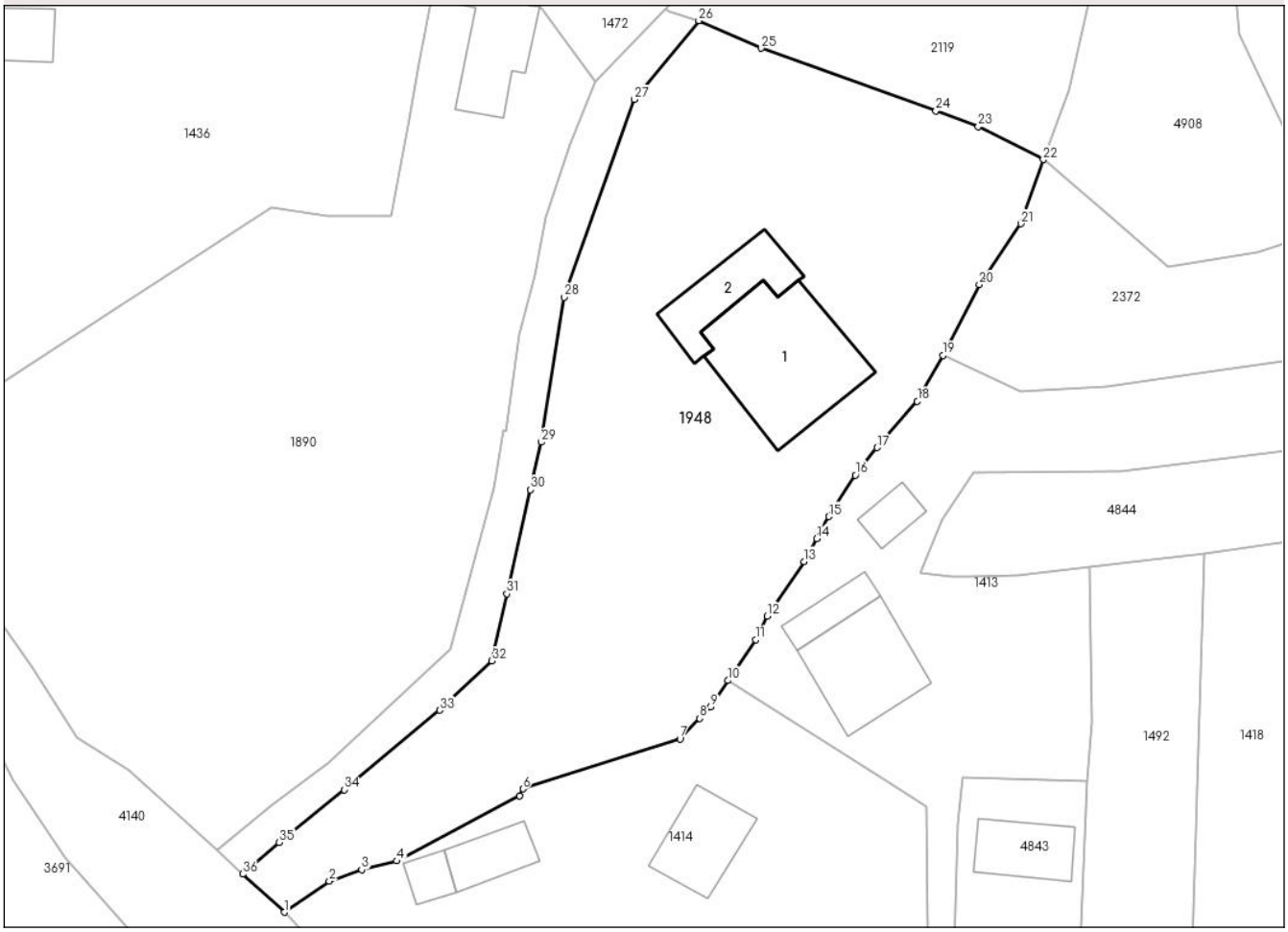

Date referitoare la teren

Crt	Categorie folosință	Intra vilan	Suprafaţa (mp)	Tarla	Parcelă	Nr. topo	Observaţii / Referinţe
1	curti constructii	DA	441	38	1541; 1540	-	
2	faneata	DA	1.418	38	1541; 1540	-	

Date referitoare la construcţii

Crt	Număr	Destinaţie construcţie	Supraf. (mp)	Situaţie juridică	Observaţii / Referinţe
A1.1		constructii de locuinte	120	Cu acte	Nr. niveluri:2; S. construita la sol:120 mp; P+M
A1.2		constructii anexa	49	Cu acte	Nr. niveluri:1; S. construita la sol:49 mp;

Lungime Segmente

1) Valorile lungimilor segmentelor sunt obţinute din proiecţie în plan.

Punct început	X / Y	Punct sfârşit	X / Y	Lungime segment (** (m)
1	568.957,294 587.983,78	2	568.961,122 587.986,409	4.644
3	568.963,879 587.987,41	4	568.966,879 587.988,143	3.088

Punct început	X / Y	Punct sfârşit	X / Y	Lungime segment (** (m)
2	568.961,122 587.986,409	3	568.963,879 587.987,41	2.933
4	568.966,879 587.988,143	5	568.977,346 587.993,692	11.847

Document care conține date cu caracter personal, protejat de prevederile Regulamentului (UE) nr. 679/2016 și Legii 190/2018

Punct început	X / Y	Punct sfârşit	X / Y	Lungime segment (** (m)
5	568.977,346 587.993,692	6	568.977,63 587.994,276	0.649
7	568.991,008 587.998,548	8	568.992,704 588.000,279	2.423
9	568.993,628 588.001,273	10	568.995,1 588.003,504	2.673
11	568.997,482 588.006,982	12	568.998,428 588.008,98	2.211
13	569.001,595 588.013,643	14	569.002,667 588.015,589	2.222
15	569.003,701 588.017,468	16	569.005,968 588.020,99	4.189
17	569.007,8 588.023,342	18	569.011,245 588.027,279	5.231
19	569.013,419 588.031,186	20	569.016,519 588.037,208	6.773
21	569.020,06 588.042,395	22	569.021,984 588.047,851	5.785
23	569.016,437 588.050,668	24	569.012,834 588.052,014	3.846
25	568.997,942 588.057,332	26	568.992,611 588.059,682	5.826
27	568.987,13 588.052,98	28	568.981,124 588.036,147	17.872
29	568.979,183 588.023,8	30	568.978,266 588.019,746	4.156
31	568.976,259 588.010,879	32	568.974,968 588.005,174	5.849
33	568.970,519 588.000,986	34	568.962,382 587.994,213	10.587
35	568.956,837 587.989,71	36	568.953,748 587.987,024	4.093

Punct început	X / Y	Punct sfârşit	X / Y	Lungime segment (** (m)
6	568.977,63 587.994,276	7	568.991,008 587.998,548	14.044
8	568.992,704 588.000,279	9	568.993,628 588.001,273	1.357
10	568.995,1 588.003,504	11	568.997,482 588.006,982	4.215
12	568.998,428 588.008,98	13	569.001,595 588.013,643	5.637
14	569.002,667 588.015,589	15	569.003,701 588.017,468	2.145
16	569.005,968 588.020,99	17	569.007,8 588.023,342	2.981
18	569.011,245 588.027,279	19	569.013,419 588.031,186	4.471
20	569.016,519 588.037,208	21	569.020,06 588.042,395	6.28
22	569.021,984 588.047,851	23	569.016,437 588.050,668	6.221
24	569.012,834 588.052,014	25	568.997,942 588.057,332	15.813
26	568.992,611 588.059,682	27	568.987,13 588.052,98	8.658
28	568.981,124 588.036,147	29	568.979,183 588.023,8	12.499
30	568.978,266 588.019,746	31	568.976,259 588.010,879	9.091
32	568.974,968 588.005,174	33	568.970,519 588.000,986	6.11
34	568.962,382 587.994,213	35	568.956,837 587.989,71	7.143
36	568.953,748 587.987,024	1	568.957,294 587.983,78	4.806

**** Lungimile segmentelor sunt determinate în planul de proiecţie Stereo 70 şi sunt rotunjite la 1 milimetru.**
***** Distanţa dintre puncte este formată din segmente cumulate ce sunt mai mici decât valoarea 1 milimetru.**

Document care conține date cu caracter personal, protejat de prevederile Regulamentului (UE) nr. 679/2016 și Legii 190/2018

DATE DESPRE IMOBILUL NR. 1949

Oficiul de Cadastru şi Publicitate Imobiliară NEAMT
Biroul de Cadastru şi Publicitate Imobiliară Bicaz

A. Partea I. Descrierea imobilului

TEREN Intravilan

Adresa: Loc. Damuc, Jud. Neamt, pct. 'FRASANIS'

Nr. Crt	Nr cadastral Nr. topografic	Suprafaţa* (mp)	Observaţii / Referinţe
A1		274	Sector cadastral:71 Teren neimprejmuit;

B. Partea II. Proprietari şi acte

Inscrieri privitoare la dreptul de proprietate şi alte drepturi reale		Referinţe
1949 / 19/09/2023		
Act Administrativ nr. 1728, din 19/09/2023 emis de Primaria Comunei Damuc;		
B1	Inscrierea posesiei, drept de PROPRIETATE, dobandit prin Lege, cota actuala 1/1, cota initiala 1/1	A1
	1) **ROȘU TOADER** 2) **ROȘU ANA-MARIA** 3) **DANDU VICTOR** 4) **DANDU TEODORA**	

C. Partea III. SARCINI .

Inscrieri privind dezmembramintele dreptului de proprietate, drepturi reale de garanţie şi sarcini	Referinţe
NU SUNT	

Document care conține date cu caracter personal, protejat de prevederile Regulamentului (UE) nr. 679/2016 și Legii 190/2018

Anexa Nr. 1 La Partea I

Teren

Nr cadastral	Suprafaţa (mp)*	Observaţii / Referinţe
	274	

* Suprafaţa este determinată in planul de proiecţie Stereo 70.

DETALII LINIARE IMOBIL

Date referitoare la teren

Crt	Categorie folosință	Intra vilan	Suprafaţa (mp)	Tarla	Parcelă	Nr. topo	Observaţii / Referinţe
1	drum	DA	274	38	1538; 1541	-	Cale de acces

Lungime Segmente

1) Valorile lungimilor segmentelor sunt obţinute din proiecţie în plan.

Punct început	X / Y	Punct sfârşit	X / Y	Lungime segment (** (m)
1	568.953,748 587.987,024	2	568.956,837 587.989,71	4.093
3	568.962,382 587.994,213	4	568.970,519 588.000,986	10.587
5	568.974,968 588.005,174	6	568.976,259 588.010,879	5.849
7	568.978,266 588.019,746	8	568.979,183 588.023,8	4.156
9	568.981,124 588.036,147	10	568.987,13 588.052,98	17.872

Punct început	X / Y	Punct sfârşit	X / Y	Lungime segment (** (m)
2	568.956,837 587.989,71	3	568.962,382 587.994,213	7.143
4	568.970,519 588.000,986	5	568.974,968 588.005,174	6.11
6	568.976,259 588.010,879	7	568.978,266 588.019,746	9.091
8	568.979,183 588.023,8	9	568.981,124 588.036,147	12.499
10	568.987,13 588.052,98	11	568.992,611 588.059,682	8.658

Document care conține date cu caracter personal, protejat de prevederile Regulamentului (UE) nr. 679/2016 și Legii 190/2018

Punct început	X / Y	Punct sfârşit	X / Y	Lungime segment (** (m)
11	568.992,611 588.059,682	12	568.990,071 588.060,522	2.675
13	568.989,822 588.060,652	14	568.983,771 588.054,531	8.607
15	568.981,585 588.049,119	16	568.979,541 588.042,918	6.529
17	568.978,631 588.037,984	18	568.977,326 588.032,964	5.187
19	568.976,195 588.024,747	20	568.975,946 588.024,779	0.251
21	568.975,168 588.019,86	22	568.971,487 588.006,17	14.176
23	568.961,064 587.996,506	24	568.956,212 587.992,916	6.036
25	568.951,566 587.989,019	1	568.953,748 587.987,024	2.957

Punct început	X / Y	Punct sfârşit	X / Y	Lungime segment (** (m)
12	568.990,071 588.060,522	13	568.989,822 588.060,652	0.281
14	568.983,771 588.054,531	15	568.981,585 588.049,119	5.837
16	568.979,541 588.042,918	17	568.978,631 588.037,984	5.017
18	568.977,326 588.032,964	19	568.976,195 588.024,747	8.294
20	568.975,946 588.024,779	21	568.975,168 588.019,86	4.98
22	568.971,487 588.006,17	23	568.961,064 587.996,506	14.214
24	568.956,212 587.992,916	25	568.951,566 587.989,019	6.064

** Lungimile segmentelor sunt determinate în planul de proiecţie Stereo 70 şi sunt rotunjite la 1 milimetru.
*** Distanţa dintre puncte este formată din segmente cumulate ce sunt mai mici decât valoarea 1 milimetru.

Document care conține date cu caracter personal, protejat de prevederile Regulamentului (UE) nr. 679/2016 și Legii 190/2018

DATE DESPRE IMOBILUL NR. 1994

Oficiul de Cadastru şi Publicitate Imobiliară NEAMT
Biroul de Cadastru şi Publicitate Imobiliară Bicaz

A. Partea I. Descrierea imobilului

TEREN Intravilan

Adresa: Loc. Damuc, Jud. Neamt

Nr. Crt	Nr cadastral Nr. topografic	Suprafaţa* (mp)	Observaţii / Referinţe
A1	50687	432	Sector cadastral:71 Teren imprejmuit; Actualizare cu C2

Construcţii

Crt	Nr cadastral Nr. topografic	Adresa	Observaţii / Referinţe
A1.1	50687-C1	Loc. Damuc, Jud. Neamt	Nr. niveluri:2; S. construita la sol:87 mp; S. construita desfasurata:174 mp; Locuinta (P+M) edificata in anul 2017 - supraf. constr. desf. = 174 mp, din care: parter = 87 mp; mansarda = 87 mp.
A1.2		Loc. Damuc, Jud. Neamt	Nr. niveluri:1; S. construita la sol:38 mp;

B. Partea II. Proprietari şi acte

Inscrieri privitoare la dreptul de proprietate şi alte drepturi reale		Referinţe
22759 / 28/10/2015		
Act Notarial nr. Contract de donatie aut. nr.1504, din 28/10/2015 emis de NP FLOAREŞ Anca;		
B1	Intabulare, drept de PROPRIETATEcu titlu de drept de donatie, ca bun propriu,, dobandit prin Conventie, cota actuala 1/1, cota initiala 1/1	A1
	1) **AIVĂNESEI IONUŢ**, -casatorit	
21891 / 13/11/2017		
Act Administrativ nr. Certificat de atestare a edificarii/extinderii constructiei nr. 6356, din 13/10/2017 emis de Primaria Comunei Damuc (act administrativ nr Certificat de casatorie nr. 6 din 15.07.2012, emis de Primaria Comunei Damuc);		
B2	Se actualizeaza informatiile tehnice ale imobilului cu id. 50687 UAT Damuc, in sensul actulizarii categoriei de folosinta a terenului, din 'teren arabil 432 mp' in 'teren curti constructii 432 mp', inscrierea constructiei C1-Locuinta P+M - si a dreptului de proprietate asupra acesteia	A1, A1.1
B3	Intabulare, drept de PROPRIETATE, dobandit prin Construire, cota actuala 1/1, cota initiala 1/1	A1.1
	1) **AIVĂNESEI IONUŢ** 2) **AIVĂNESEI TEODORA**, -soti	
1994 / 19/09/2023		
Act Administrativ nr. 1806, din 26/09/2023 emis de Primaria Comunei Damuc;		
B4	Intabulare, drept de PROPRIETATE, dobandit prin Lege, cota actuala 1/1, cota initiala 1/1	A1.2
	1) **AIVĂNESEI IONUŢ** 2) **AIVĂNESEI TEODORA**, -soti	

C. Partea III. SARCINI .

Inscrieri privind dezmembramintele dreptului de proprietate, drepturi reale de garanţie şi sarcini	Referinţe
NU SUNT	

Document care conține date cu caracter personal, protejat de prevederile Regulamentului (UE) nr. 679/2016 și Legii 190/2018

Anexa Nr. 1 La Partea I

Teren

Nr cadastral	Suprafaţa (mp)*	Observaţii / Referinţe
50687	432	Actualizare cu C2

* Suprafaţa este determinată in planul de proiecţie Stereo 70.

DETALII LINIARE IMOBIL

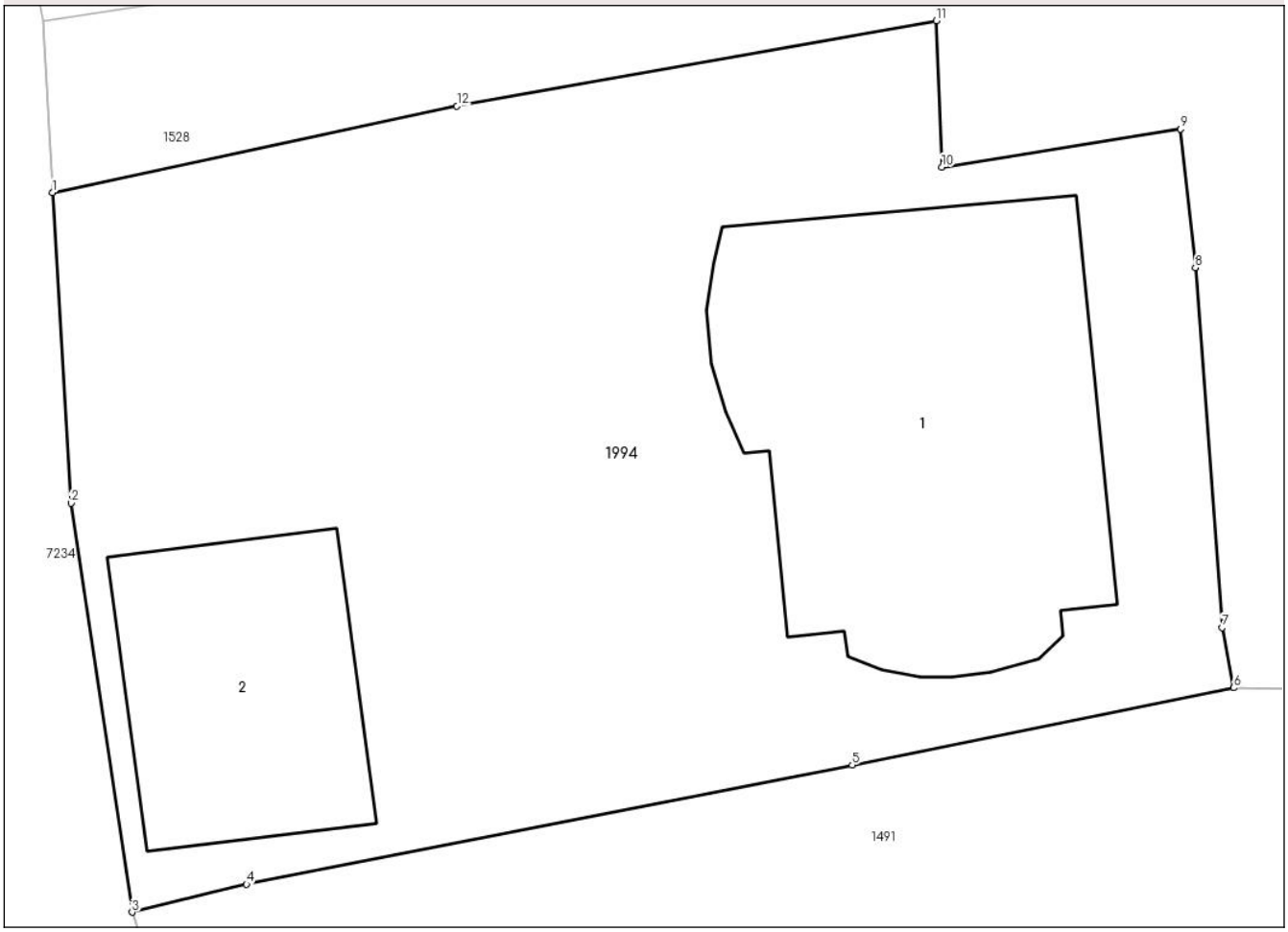

Date referitoare la teren

Crt	Categorie folosință	Intra vilan	Suprafaţa (mp)	Tarla	Parcelă	Nr. topo	Observaţii / Referinţe
1	curti constructii	DA	432	-	-	-	

Date referitoare la construcţii

Crt	Număr	Destinaţie construcţie	Supraf. (mp)	Situaţie juridică	Observaţii / Referinţe
A1.1	50687-C1	constructii de locuinte	Din acte: 84 Masurata: 87	Cu acte	Nr. niveluri:2; S. construita la sol:87 mp; S. construita desfasurata:174 mp; Locuinta (P+M) edificata in anul 2017 - supraf. constr. desf. = 174 mp, din care: parter = 87 mp; mansarda = 87 mp.
A1.2		constructii anexa	38	Cu acte	Nr. niveluri:1; S. construita la sol:38 mp;

Lungime Segmente
1) Valorile lungimilor segmentelor sunt obţinute din proiecţie în plan.

Punct început	X / Y	Punct sfârşit	X / Y	Lungime segment (** (m)
1	569.088,119 587.715,131	2	569.088,557 587.707,824	7.32
2	569.088,557 587.707,824	3	569.089,993 587.698,199	9.732

Document care conține date cu caracter personal, protejat de prevederile Regulamentului (UE) nr. 679/2016 și Legii 190/2018

Punct început	X / Y	Punct sfârşit	X / Y	Lungime segment (** (m)
3	569.089,993 587.698,199	4	569.092,691 587.698,855	2.777
4	569.092,691 587.698,855	5	569.106,958 587.701,66	14.54
5	569.106,958 587.701,66	6	569.115,947 587.703,479	9.171
6	569.115,947 587.703,479	7	569.115,673 587.704,898	1.445
7	569.115,673 587.704,898	8	569.115,042 587.713,366	8.491
8	569.115,042 587.713,366	9	569.114,698 587.716,628	3.28
9	569.114,698 587.716,628	10	569.109,071 587.715,731	5.698
10	569.109,071 587.715,731	11	569.108,94 587.719,176	3.447
11	569.108,94 587.719,176	12	569.097,648 587.717,168	11.469
12	569.097,648 587.717,168	1	569.088,119 587.715,131	9.744

** Lungimile segmentelor sunt determinate în planul de proiecţie Stereo 70 şi sunt rotunjite la 1 milimetru.
*** Distanţa dintre puncte este formată din segmente cumulate ce sunt mai mici decât valoarea 1 milimetru.

Document care conține date cu caracter personal, protejat de prevederile Regulamentului (UE) nr. 679/2016 și Legii 190/2018

DATE DESPRE IMOBILUL NR. 2097

Oficiul de Cadastru şi Publicitate Imobiliară NEAMT
Biroul de Cadastru şi Publicitate Imobiliară Bicaz

A. Partea I. Descrierea imobilului

TEREN Intravilan

Adresa: Loc. Damuc, Jud. Neamt, pct. 'DAMUC'

Nr. Crt	Nr cadastral Nr. topografic	Suprafaţa* (mp)	Observaţii / Referinţe
A1		463	Sector cadastral:71 Teren neimprejmuit;

Construcţii

Crt	Nr cadastral Nr. topografic	Adresa	Observaţii / Referinţe
A1.1		Loc. Damuc, Jud. Neamt	Nr. niveluri:1; S. construita la sol:74 mp;

B. Partea II. Proprietari şi acte

Inscrieri privitoare la dreptul de proprietate şi alte drepturi reale		Referinţe
2097 / 19/09/2023		
Act Administrativ nr. 1729, din 19/09/2023 emis de Primaria Comunei Damuc;		
B1	Inscrierea posesiei, drept de PROPRIETATE, dobandit prin Lege, cota actuala 1/1, cota initiala 1/1	A1
	1) **COVASAN ANIȘOARA**	
Act Administrativ nr. 1806, din 26/09/2023 emis de Primaria Comunei Damuc;		
B2	Intabulare, drept de PROPRIETATE, dobandit prin Lege, cota actuala 1/1, cota initiala 1/1	A1.1
	1) **COVASAN ANIȘOARA**	

C. Partea III. SARCINI .

Inscrieri privind dezmembramintele dreptului de proprietate, drepturi reale de garanţie şi sarcini	Referinţe
NU SUNT	

Document care conține date cu caracter personal, protejat de prevederile Regulamentului (UE) nr. 679/2016 și Legii 190/2018

Anexa Nr. 1 La Partea I

Teren

Nr cadastral	Suprafaţa (mp)*	Observaţii / Referinţe
	463	

* Suprafaţa este determinată in planul de proiecţie Stereo 70.

DETALII LINIARE IMOBIL

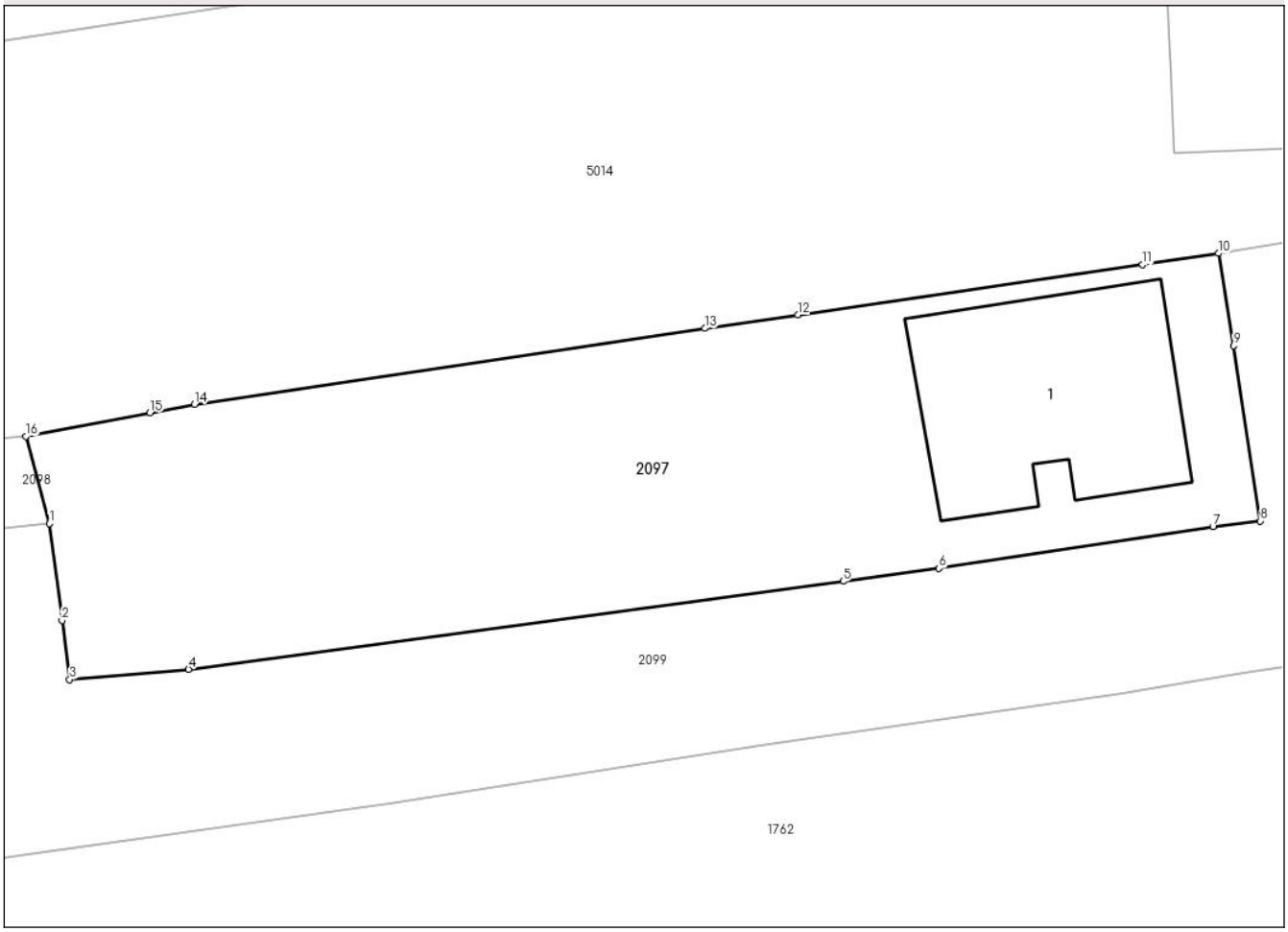

Date referitoare la teren

Crt	Categorie folosință	Intra vilan	Suprafaţa (mp)	Tarla	Parcelă	Nr. topo	Observaţii / Referinţe
1	curti constructii	DA	166	38	1506; 1506/1	-	
2	faneata	DA	219	38	1506	-	
3	arabil	DA	78	38	1506/1	-	

Date referitoare la construcţii

Crt	Număr	Destinaţie construcţie	Supraf. (mp)	Situaţie juridică	Observaţii / Referinţe
A1.1		constructii de locuinte	74	Cu acte	Nr. niveluri:1; S. construita la sol:74 mp;

Lungime Segmente
1) Valorile lungimilor segmentelor sunt obţinute din proiecţie în plan.

Punct început	X / Y	Punct sfârşit	X / Y	Lungime segment (** (m)
1	568.935,147 588.253,751	2	568.935,625 588.250,069	3.713
2	568.935,625 588.250,069	3	568.935,917 588.247,823	2.265

Document care conține date cu caracter personal, protejat de prevederile Regulamentului (UE) nr. 679/2016 și Legii 190/2018

Punct început	X / Y	Punct sfârşit	X / Y	Lungime segment (** (m)
3	568.935,917 588.247,823	4	568.940,439 588.248,21	4.539
4	568.940,439 588.248,21	5	568.965,361 588.251,559	25.146
5	568.965,361 588.251,559	6	568.969,01 588.252,05	3.682
6	568.969,01 588.252,05	7	568.979,439 588.253,639	10.549
7	568.979,439 588.253,639	8	568.981,242 588.253,853	1.816
8	568.981,242 588.253,853	9	568.980,224 588.260,514	6.738
9	568.980,224 588.260,514	10	568.979,649 588.264,026	3.559
10	568.979,649 588.264,026	11	568.976,763 588.263,605	2.917
11	568.976,763 588.263,605	12	568.963,635 588.261,692	13.267
12	568.963,635 588.261,692	13	568.960,098 588.261,177	3.574
13	568.960,098 588.261,177	14	568.940,669 588.258,29	19.642
14	568.940,669 588.258,29	15	568.938,968 588.257,968	1.731
15	568.938,968 588.257,968	16	568.934,249 588.257,073	4.803
16	568.934,249 588.257,073	1	568.935,147 588.253,751	3.441

** Lungimile segmentelor sunt determinate în planul de proiecţie Stereo 70 şi sunt rotunjite la 1 milimetru.
*** Distanţa dintre puncte este formată din segmente cumulate ce sunt mai mici decât valoarea 1 milimetru.

Document care conține date cu caracter personal, protejat de prevederile Regulamentului (UE) nr. 679/2016 și Legii 190/2018

DATE DESPRE IMOBILUL NR. 2098

Oficiul de Cadastru şi Publicitate Imobiliară NEAMT
Biroul de Cadastru şi Publicitate Imobiliară Bicaz

A. Partea I. Descrierea imobilului

TEREN Intravilan

Adresa: Loc. Damuc, Jud. Neamt, pct. 'DAMUC'

Nr. Crt	Nr cadastral Nr. topografic	Suprafaţa* (mp)	Observaţii / Referinţe
A1		34	Sector cadastral:71 Teren neimprejmuit;

B. Partea II. Proprietari şi acte

Inscrieri privitoare la dreptul de proprietate şi alte drepturi reale		Referinţe
2098 / 19/09/2023		
Act Administrativ nr. 1730, din 19/09/2023 emis de Primaria Comunei Damuc;		
B1	Inscrierea posesiei, drept de PROPRIETATE, dobandit prin Lege, cota actuala 1/1, cota initiala 1/1	A1
	1) **COVASAN ANIȘOARA** 2) **COVASAN ION**	

C. Partea III. SARCINI .

Inscrieri privind dezmembramintele dreptului de proprietate, drepturi reale de garanţie şi sarcini	Referinţe
NU SUNT	

Document care conține date cu caracter personal, protejat de prevederile Regulamentului (UE) nr. 679/2016 și Legii 190/2018

Anexa Nr. 1 La Partea I

Teren

Nr cadastral	Suprafaţa (mp)*	Observaţii / Referinţe
	34	

* Suprafaţa este determinată in planul de proiecţie Stereo 70.

DETALII LINIARE IMOBIL

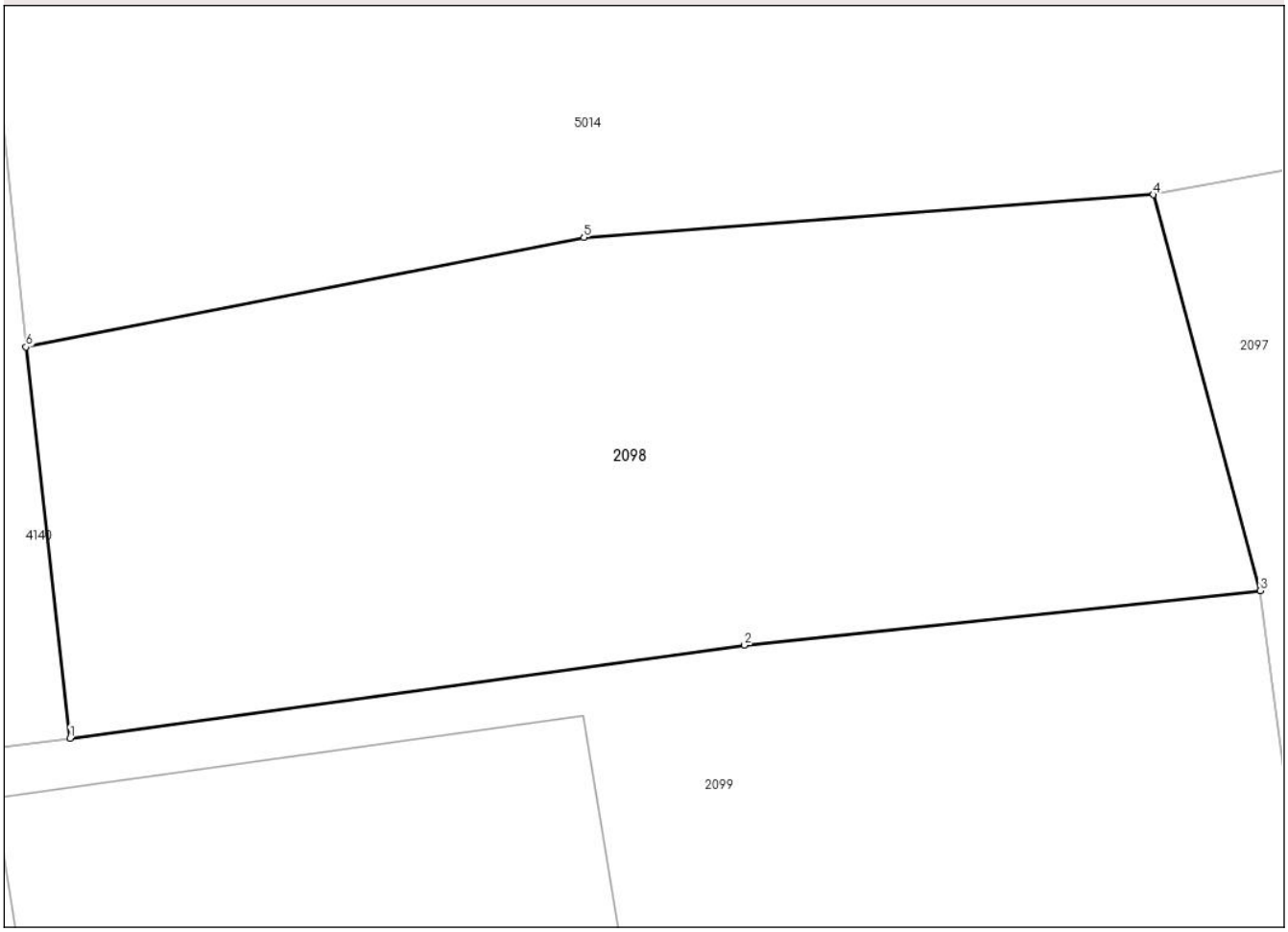

Date referitoare la teren

Crt	Categorie folosință	Intra vilan	Suprafaţa (mp)	Tarla	Parcelă	Nr. topo	Observaţii / Referinţe
1	drum	DA	34	38	1506	-	Cale de acces

Lungime Segmente
1) Valorile lungimilor segmentelor sunt obţinute din proiecţie în plan.

Punct început	X / Y	Punct sfârşit	X / Y	Lungime segment (** (m)
1	568.925,148 588.252,511	2	568.930,814 588.253,292	5.72
2	568.930,814 588.253,292	3	568.935,147 588.253,751	4.357
3	568.935,147 588.253,751	4	568.934,249 588.257,073	3.441
4	568.934,249 588.257,073	5	568.929,465 588.256,713	4.798
5	568.929,465 588.256,713	6	568.924,777 588.255,795	4.777

Document care conține date cu caracter personal, protejat de prevederile Regulamentului (UE) nr. 679/2016 și Legii 190/2018

Punct început	X / Y	Punct sfârşit	X / Y	Lungime segment (** (m)
6	568.924,777 588.255,795	1	568.925,148 588.252,511	3.305

** Lungimile segmentelor sunt determinate în planul de proiecţie Stereo 70 şi sunt rotunjite la 1 milimetru.
*** Distanţa dintre puncte este formată din segmente cumulate ce sunt mai mici decât valoarea 1 milimetru.

Document care conține date cu caracter personal, protejat de prevederile Regulamentului (UE) nr. 679/2016 și Legii 190/2018

DATE DESPRE IMOBILUL NR. 2099

Oficiul de Cadastru şi Publicitate Imobiliară NEAMT
Biroul de Cadastru şi Publicitate Imobiliară Bicaz

A. Partea I. Descrierea imobilului

TEREN Intravilan

Adresa: Loc. Damuc, Jud. Neamt, pct. 'DAMUC'

Nr. Crt	Nr cadastral Nr. topografic	Suprafaţa* (mp)	Observaţii / Referinţe
A1		723	Sector cadastral:71 Teren neimprejmuit;

Construcţii

Crt	Nr cadastral Nr. topografic	Adresa	Observaţii / Referinţe
A1.1		Loc. Damuc, Jud. Neamt	Nr. niveluri:1; S. construita la sol:71 mp;
A1.2		Loc. Damuc, Jud. Neamt	Nr. niveluri:1; S. construita la sol:36 mp;
A1.3		Loc. Damuc, Jud. Neamt	Nr. niveluri:1; S. construita la sol:58 mp;

B. Partea II. Proprietari şi acte

Inscrieri privitoare la dreptul de proprietate şi alte drepturi reale		Referinţe
2099 / 19/09/2023		
Act Administrativ nr. 1731, din 19/09/2023 emis de Primaria Comunei Damuc;		
B1	Inscrierea posesiei, drept de PROPRIETATE, dobandit prin Lege, cota actuala 1/1, cota initiala 1/1	A1
	1) **COVASAN ION**	
Act Administrativ nr. 1806, din 26/09/2023 emis de Primaria Comunei Damuc;		
B2	Intabulare, drept de PROPRIETATE, dobandit prin Lege, cota actuala 1/1, cota initiala 1/1	A1.1, A1.2
	1) **COVASAN ION**	
B3	Intabulare, drept de PROPRIETATE, dobandit prin Lege, cota actuala 1/1, cota initiala 1/1	A1.3
	1) **COVASAN ION** 2) **COVASAN MARGHIOALA**	

C. Partea III. SARCINI .

Inscrieri privind dezmembramintele dreptului de proprietate, drepturi reale de garanţie şi sarcini	Referinţe
NU SUNT	

Document care conține date cu caracter personal, protejat de prevederile Regulamentului (UE) nr. 679/2016 și Legii 190/2018

Anexa Nr. 1 La Partea I

Teren

Nr cadastral	Suprafaţa (mp)*	Observaţii / Referinţe
	723	

* Suprafaţa este determinată in planul de proiecţie Stereo 70.

DETALII LINIARE IMOBIL

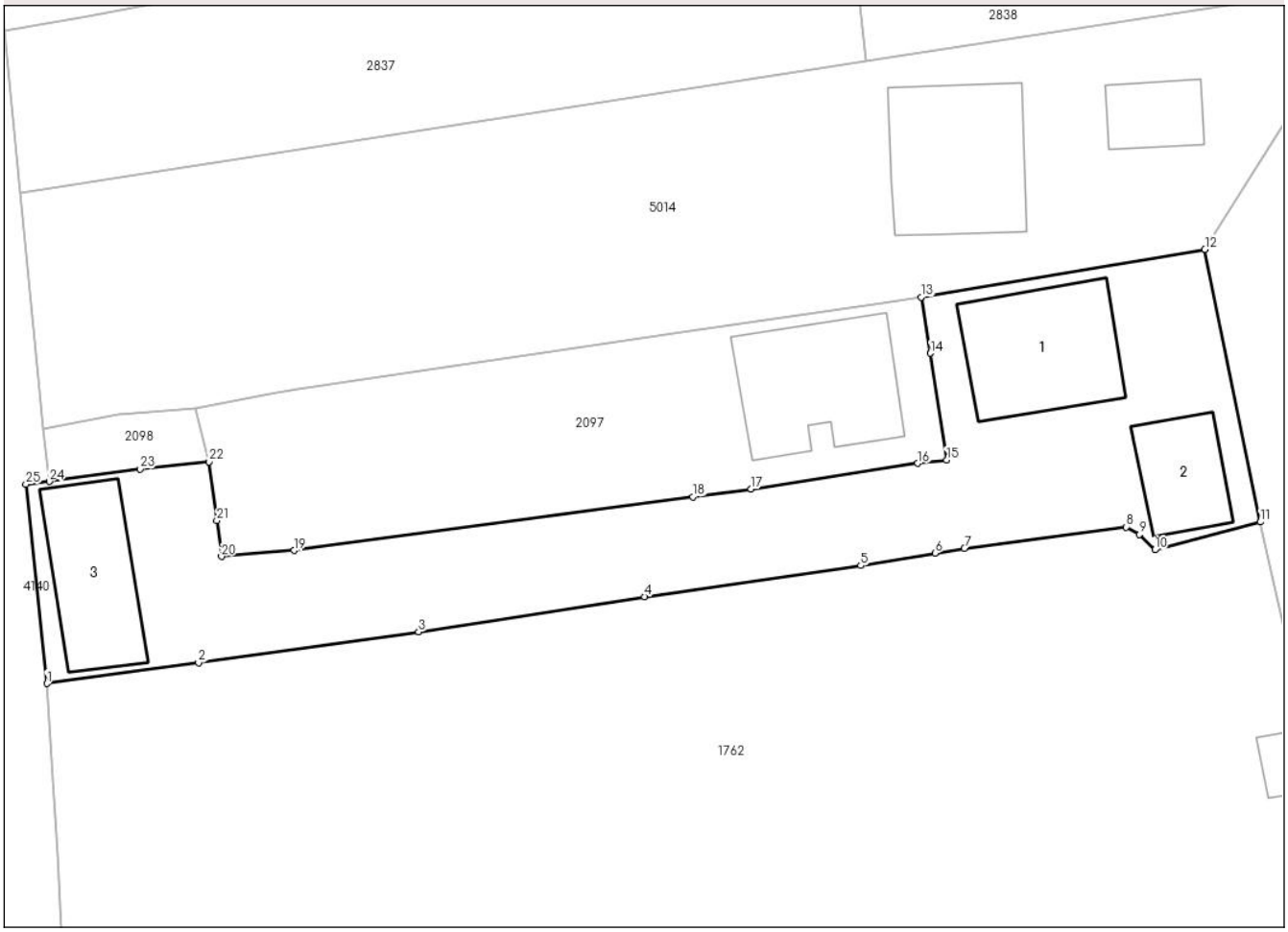

Date referitoare la teren

Crt	Categorie folosință	Intra vilan	Suprafaţa (mp)	Tarla	Parcelă	Nr. topo	Observaţii / Referinţe
1	curti constructii	DA	317	38	1506; 1506/1	-	
2	arabil	DA	280	38	1506/1	-	
3	curti constructii	DA	126	38	1506	-	

Date referitoare la construcţii

Crt	Număr	Destinaţie construcţie	Supraf. (mp)	Situaţie juridică	Observaţii / Referinţe
A1.1		constructii de locuinte	71	Cu acte	Nr. niveluri:1; S. construita la sol:71 mp;
A1.2		constructii anexa	36	Cu acte	Nr. niveluri:1; S. construita la sol:36 mp;
A1.3		constructii anexa	58	Cu acte	Nr. niveluri:1; S. construita la sol:58 mp;

Lungime Segmente

1) Valorile lungimilor segmentelor sunt obţinute din proiecţie în plan.

Punct început	X / Y	Punct sfârşit	X / Y	Lungime segment (** (m)

Punct început	X / Y	Punct sfârşit	X / Y	Lungime segment (** (m)

Document care conține date cu caracter personal, protejat de prevederile Regulamentului (UE) nr. 679/2016 și Legii 190/2018

Punct început	X / Y	Punct sfârşit	X / Y	Lungime segment (** (m)
1	568.924,998 588.239,89	2	568.934,484 588.241,208	9.577
3	568.948,237 588.243,119	4	568.962,366 588.245,319	14.299
5	568.975,865 588.247,264	6	568.980,513 588.248,037	4.712
7	568.982,342 588.248,341	8	568.992,457 588.249,665	10.201
9	568.993,292 588.249,209	10	568.994,251 588.248,247	1.358
11	569.000,836 588.249,979	12	568.997,378 588.267,009	17.378
13	568.979,649 588.264,026	14	568.980,224 588.260,514	3.559
15	568.981,242 588.253,853	16	568.979,439 588.253,639	1.816
17	568.969,01 588.252,05	18	568.965,361 588.251,559	3.682
19	568.940,439 588.248,21	20	568.935,917 588.247,823	4.539
21	568.935,625 588.250,069	22	568.935,147 588.253,751	3.713
23	568.930,814 588.253,292	24	568.925,148 588.252,511	5.72
25	568.923,69 588.252,329	1	568.924,998 588.239,89	12.508

Punct început	X / Y	Punct sfârşit	X / Y	Lungime segment (** (m)
2	568.934,484 588.241,208	3	568.948,237 588.243,119	13.885
4	568.962,366 588.245,319	5	568.975,865 588.247,264	13.638
6	568.980,513 588.248,037	7	568.982,342 588.248,341	1.854
8	568.992,457 588.249,665	9	568.993,292 588.249,209	0.951
10	568.994,251 588.248,247	11	569.000,836 588.249,979	6.809
12	568.997,378 588.267,009	13	568.979,649 588.264,026	17.978
14	568.980,224 588.260,514	15	568.981,242 588.253,853	6.738
16	568.979,439 588.253,639	17	568.969,01 588.252,05	10.549
18	568.965,361 588.251,559	19	568.940,439 588.248,21	25.146
20	568.935,917 588.247,823	21	568.935,625 588.250,069	2.265
22	568.935,147 588.253,751	23	568.930,814 588.253,292	4.357
24	568.925,148 588.252,511	25	568.923,69 588.252,329	1.469

** Lungimile segmentelor sunt determinate în planul de proiecţie Stereo 70 şi sunt rotunjite la 1 milimetru.
*** Distanţa dintre puncte este formată din segmente cumulate ce sunt mai mici decât valoarea 1 milimetru.

Document care conține date cu caracter personal, protejat de prevederile Regulamentului (UE) nr. 679/2016 și Legii 190/2018

DATE DESPRE IMOBILUL NR. 2119

Oficiul de Cadastru şi Publicitate Imobiliară NEAMT
Biroul de Cadastru şi Publicitate Imobiliară Bicaz

A. Partea I. Descrierea imobilului

TEREN Intravilan

Adresa: Loc. Damuc, Jud. Neamt, pct. 'FRASANIS'

Nr. Crt	Nr cadastral Nr. topografic	Suprafaţa* (mp)	Observaţii / Referinţe
A1		1.360	Sector cadastral:71 Teren neimprejmuit;

B. Partea II. Proprietari şi acte

Inscrieri privitoare la dreptul de proprietate şi alte drepturi reale		Referinţe
2119 / 19/09/2023		
Act Administrativ nr. 1732, din 19/09/2023 emis de Primaria Comunei Damuc;		
B1	Inscrierea posesiei, drept de PROPRIETATE, dobandit prin Lege, cota actuala 1/1, cota initiala 1/1	A1
	1) **DANDU VICTOR** 2) **DANDU TEODORA**	

C. Partea III. SARCINI .

Inscrieri privind dezmembramintele dreptului de proprietate, drepturi reale de garanţie şi sarcini	Referinţe
NU SUNT	

Anexa Nr. 1 La Partea I

Teren

Nr cadastral	Suprafaţa (mp)*	Observaţii / Referinţe
	1.360	

* Suprafaţa este determinată in planul de proiecţie Stereo 70.

DETALII LINIARE IMOBIL

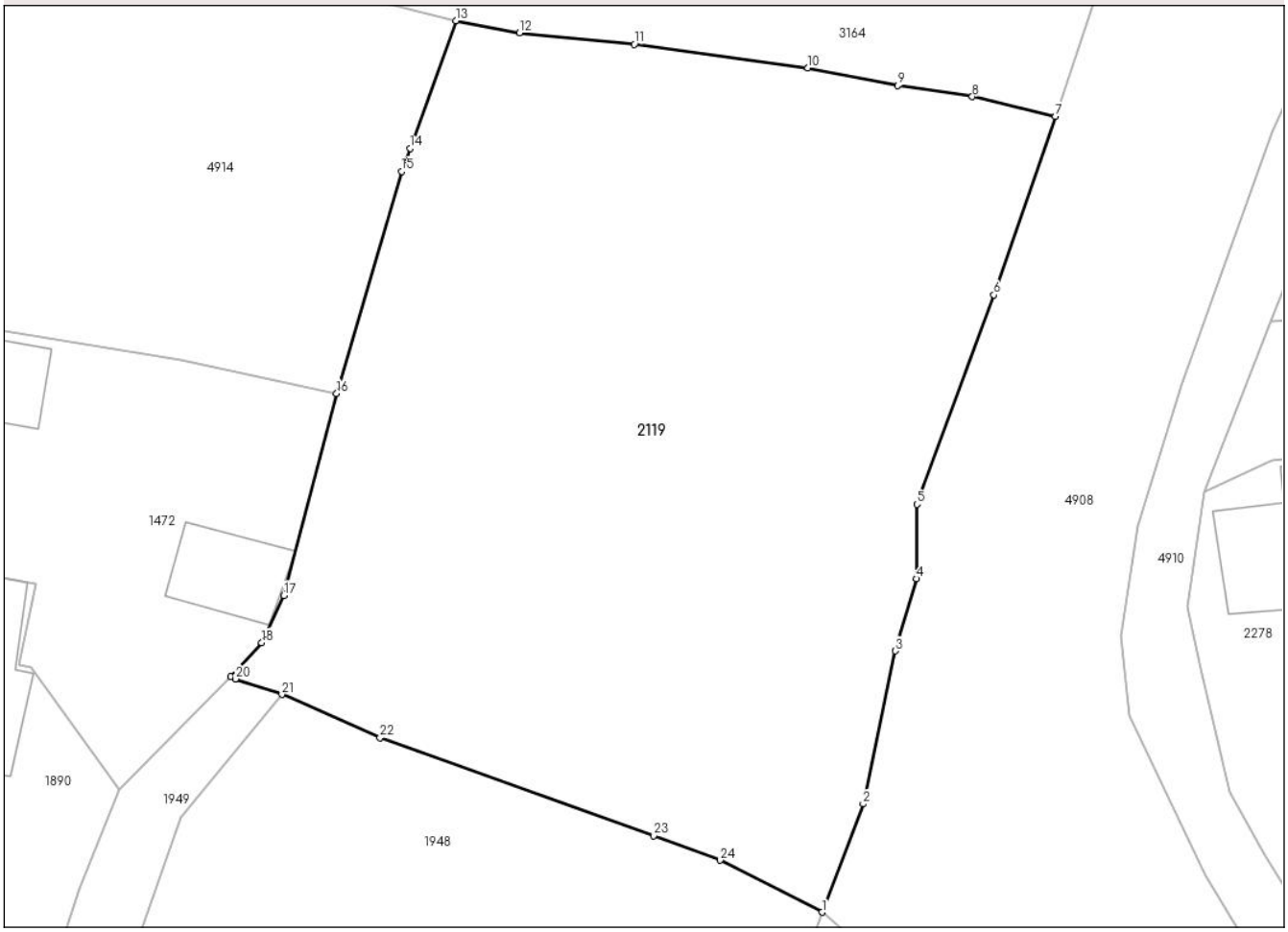

Date referitoare la teren

Crt	Categorie folosință	Intra vilan	Suprafaţa (mp)	Tarla	Parcelă	Nr. topo	Observaţii / Referinţe
1	arabil	DA	1.360	38	1540; 1541	-	

Lungime Segmente

1) Valorile lungimilor segmentelor sunt obţinute din proiecţie în plan.

Punct început	X / Y	Punct sfârşit	X / Y	Lungime segment (** (m)
1	569.021,984 588.047,851	2	569.024,214 588.053,734	6.291
3	569.025,975 588.062,04	4	569.027,103 588.065,967	4.086
5	569.027,136 588.070,011	6	569.031,324 588.081,383	12.119
7	569.034,673 588.091,083	8	569.030,15 588.092,149	4.647
9	569.026,088 588.092,758	10	569.021,213 588.093,706	4.966

Punct început	X / Y	Punct sfârşit	X / Y	Lungime segment (** (m)
2	569.024,214 588.053,734	3	569.025,975 588.062,04	8.491
4	569.027,103 588.065,967	5	569.027,136 588.070,011	4.044
6	569.031,324 588.081,383	7	569.034,673 588.091,083	10.262
8	569.030,15 588.092,149	9	569.026,088 588.092,758	4.107
10	569.021,213 588.093,706	11	569.011,769 588.095,0	9.532

Document care conține date cu caracter personal, protejat de prevederile Regulamentului (UE) nr. 679/2016 și Legii 190/2018

Punct început	X / Y	Punct sfârşit	X / Y	Lungime segment (** (m)
11	569.011,769 588.095,0	12	569.005,537 588.095,627	6.263
13	569.002,067 588.096,277	14	568.999,577 588.089,352	7.359
15	568.999,117 588.088,092	16	568.995,586 588.076,029	12.569
17	568.992,707 588.065,056	18	568.991,511 588.062,49	2.831
19	568.989,822 588.060,652	20	568.990,071 588.060,522	0.281
21	568.992,611 588.059,682	22	568.997,942 588.057,332	5.826
23	569.012,834 588.052,014	24	569.016,437 588.050,668	3.846

Punct început	X / Y	Punct sfârşit	X / Y	Lungime segment (** (m)
12	569.005,537 588.095,627	13	569.002,067 588.096,277	3.53
14	568.999,577 588.089,352	15	568.999,117 588.088,092	1.341
16	568.995,586 588.076,029	17	568.992,707 588.065,056	11.344
18	568.991,511 588.062,49	19	568.989,822 588.060,652	2.496
20	568.990,071 588.060,522	21	568.992,611 588.059,682	2.675
22	568.997,942 588.057,332	23	569.012,834 588.052,014	15.813
24	569.016,437 588.050,668	1	569.021,984 588.047,851	6.221

** Lungimile segmentelor sunt determinate în planul de proiecţie Stereo 70 şi sunt rotunjite la 1 milimetru.
*** Distanţa dintre puncte este formată din segmente cumulate ce sunt mai mici decât valoarea 1 milimetru.

Document care conține date cu caracter personal, protejat de prevederile Regulamentului (UE) nr. 679/2016 și Legii 190/2018

DATE DESPRE IMOBILUL NR. 2278

Oficiul de Cadastru şi Publicitate Imobiliară NEAMT
Biroul de Cadastru şi Publicitate Imobiliară Bicaz

A. Partea I. Descrierea imobilului

TEREN Intravilan

Adresa: Loc. Damuc, Jud. Neamt, pct. 'BUCURENI'

Nr. Crt	Nr cadastral Nr. topografic	Suprafaţa* (mp)	Observaţii / Referinţe
A1		4.241	Sector cadastral:71 Teren imprejmuit;

Construcţii

Crt	Nr cadastral Nr. topografic	Adresa	Observaţii / Referinţe
A1.1		Loc. Damuc, Jud. Neamt	Nr. niveluri:2; S. construita la sol:101 mp; P+M
A1.2		Loc. Damuc, Jud. Neamt	Nr. niveluri:1; S. construita la sol:34 mp;
A1.3		Loc. Damuc, Jud. Neamt	Nr. niveluri:1; S. construita la sol:46 mp;

B. Partea II. Proprietari şi acte

Inscrieri privitoare la dreptul de proprietate şi alte drepturi reale		Referinţe
2278 / 19/09/2023		
Act Administrativ nr. 1733, din 19/09/2023 emis de Primaria Comunei Damuc;		
B1	Inscrierea posesiei, drept de PROPRIETATE, dobandit prin Lege, cota actuala 1/1, cota initiala 1/1	A1
	1) **BUCUR ION** 2) **BUCUR VIORICA**	
Act Administrativ nr. 1806, din 26/09/2023 emis de Primaria Comunei Damuc;		
B2	Intabulare, drept de PROPRIETATE, dobandit prin Lege, cota actuala 1/1, cota initiala 1/1	A1.1, A1.2, A1.3
	1) **BUCUR ION** 2) **BUCUR VIORICA**	

C. Partea III. SARCINI .

Inscrieri privind dezmembramintele dreptului de proprietate, drepturi reale de garanţie şi sarcini	Referinţe
NU SUNT	

Document care conține date cu caracter personal, protejat de prevederile Regulamentului (UE) nr. 679/2016 și Legii 190/2018

Anexa Nr. 1 La Partea I

Teren

Nr cadastral	Suprafaţa (mp)*	Observaţii / Referinţe
	4.241	

* Suprafaţa este determinată in planul de proiecţie Stereo 70.

DETALII LINIARE IMOBIL

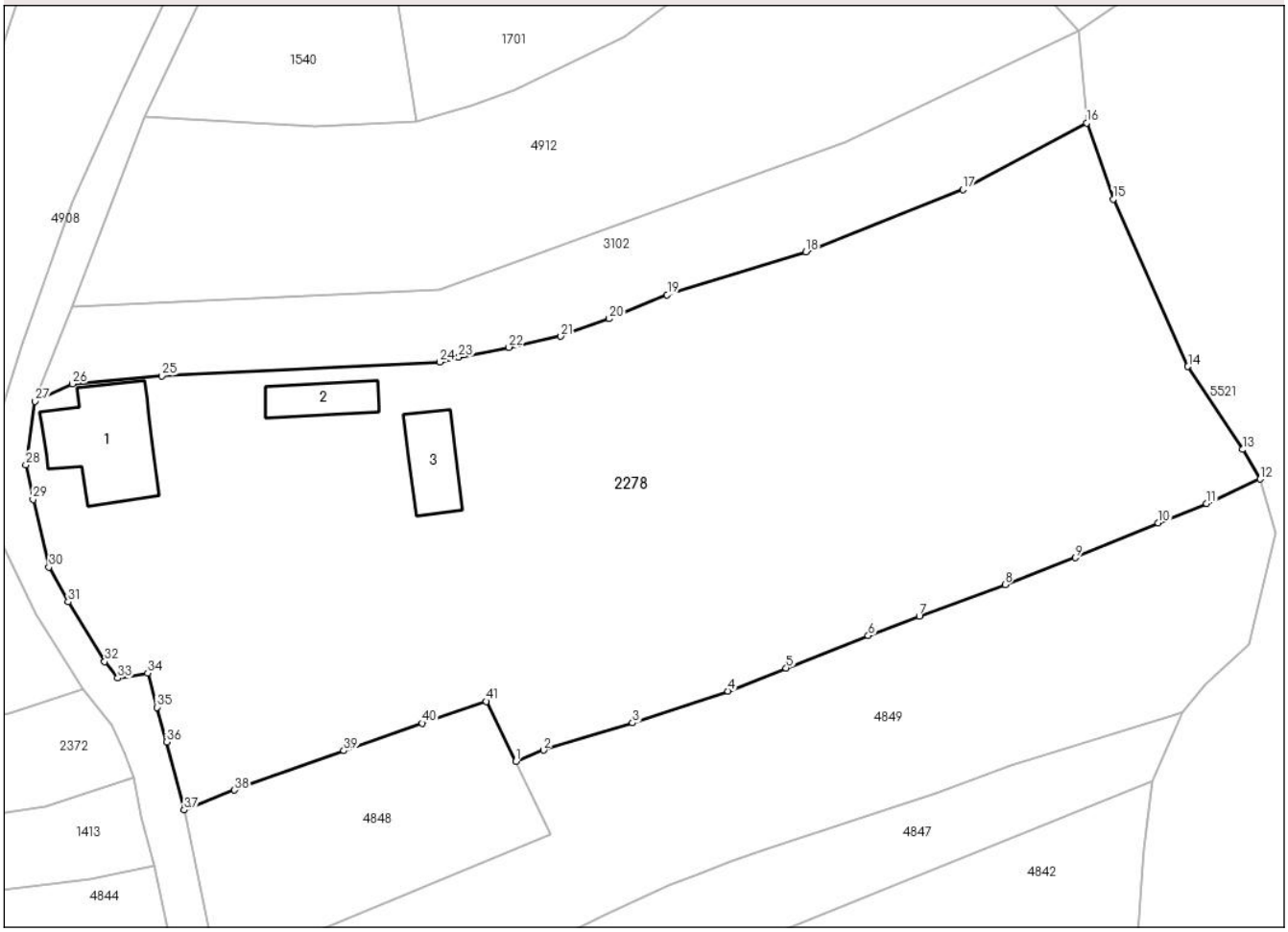

Date referitoare la teren

Crt	Categorie folosință	Intra vilan	Suprafaţa (mp)	Tarla	Parcelă	Nr. topo	Observaţii / Referinţe
1	curti constructii	DA	695	38	1568; 1569; 1570	-	
2	arabil	DA	799	38	1569; 1570/1; 1574	-	
3	faneata	DA	2.747	38	1570/1; 1571; 1572; 1573	-	

Date referitoare la construcţii

Crt	Număr	Destinaţie construcţie	Supraf. (mp)	Situaţie juridică	Observaţii / Referinţe
A1.1		constructii de locuinte	101	Cu acte	Nr. niveluri:2; S. construita la sol:101 mp; P+M
A1.2		constructii anexa	34	Cu acte	Nr. niveluri:1; S. construita la sol:34 mp;
A1.3		constructii anexa	46	Cu acte	Nr. niveluri:1; S. construita la sol:46 mp;

Document care conține date cu caracter personal, protejat de prevederile Regulamentului (UE) nr. 679/2016 și Legii 190/2018

Lungime Segmente

1) Valorile lungimilor segmentelor sunt obţinute din proiecţie în plan.

Punct început	X / Y	Punct sfârşit	X / Y	Lungime segment
1	569.090,041 588.035,324	2	569.092,756 588.036,426	2.93
4	569.110,876 588.042,247	5	569.116,604 588.044,498	6.154
7	569.129,691 588.049,584	8	569.138,132 588.052,684	8.992
10	569.153,192 588.058,758	11	569.157,935 588.060,659	5.11
13	569.161,464 588.065,956	14	569.156,101 588.074,098	9.75
16	569.146,138 588.098,014	17	569.133,986 588.091,458	13.808
19	569.104,918 588.081,155	20	569.099,209 588.078,794	6.178
22	569.089,358 588.075,985	23	569.084,422 588.075,024	5.029
25	569.055,238 588.073,181	26	569.046,473 588.072,407	8.799
28	569.041,881 588.064,457	29	569.042,583 588.061,071	3.458
31	569.046,04 588.050,987	32	569.049,627 588.045,124	6.873
34	569.053,849 588.044,002	35	569.054,756 588.040,641	3.481
37	569.057,437 588.030,561	38	569.062,379 588.032,518	5.315
40	569.080,834 588.039,075	41	569.087,142 588.041,224	6.664

Punct început	X / Y	Punct sfârşit	X / Y	Lungime segment
2	569.092,756 588.036,426	3	569.101,52 588.039,105	9.164
5	569.116,604 588.044,498	6	569.124,682 588.047,673	8.68
8	569.138,132 588.052,684	9	569.145,038 588.055,324	7.393
11	569.157,935 588.060,659	12	569.163,207 588.063,052	5.79
14	569.156,101 588.074,098	15	569.148,751 588.090,54	18.01
17	569.133,986 588.091,458	18	569.118,544 588.085,351	16.606
20	569.099,209 588.078,794	21	569.094,462 588.077,069	5.051
23	569.084,422 588.075,024	24	569.082,575 588.074,538	1.91
26	569.046,473 588.072,407	27	569.042,799 588.070,686	4.057
29	569.042,583 588.061,071	30	569.044,133 588.054,407	6.842
32	569.049,627 588.045,124	33	569.050,908 588.043,511	2.06
35	569.054,756 588.040,641	36	569.055,709 588.037,235	3.537
38	569.062,379 588.032,518	39	569.073,145 588.036,371	11.435
41	569.087,142 588.041,224	1	569.090,041 588.035,324	6.574

Punct început	X / Y	Punct sfârşit	X / Y	Lungime segment
3	569.101,52 588.039,105	4	569.110,876 588.042,247	9.869
6	569.124,682 588.047,673	7	569.129,691 588.049,584	5.361
9	569.145,038 588.055,324	10	569.153,192 588.058,758	8.848
12	569.163,207 588.063,052	13	569.161,464 588.065,956	3.387
15	569.148,751 588.090,54	16	569.146,138 588.098,014	7.918
18	569.118,544 588.085,351	19	569.104,918 588.081,155	14.257
21	569.094,462 588.077,069	22	569.089,358 588.075,985	5.218
24	569.082,575 588.074,538	25	569.055,238 588.073,181	27.371
27	569.042,799 588.070,686	28	569.041,881 588.064,457	6.296
30	569.044,133 588.054,407	31	569.046,04 588.050,987	3.916
33	569.050,908 588.043,511	34	569.053,849 588.044,002	2.982
36	569.055,709 588.037,235	37	569.057,437 588.030,561	6.894
39	569.073,145 588.036,371	40	569.080,834 588.039,075	8.151

** Lungimile segmentelor sunt determinate în planul de proiecţie Stereo 70 şi sunt rotunjite la 1 milimetru.

*** Distanţa dintre puncte este formată din segmente cumulate ce sunt mai mici decât valoarea 1 milimetru.

Document care conține date cu caracter personal, protejat de prevederile Regulamentului (UE) nr. 679/2016 și Legii 190/2018

DATE DESPRE IMOBILUL NR. 2287

Oficiul de Cadastru şi Publicitate Imobiliară NEAMT
Biroul de Cadastru şi Publicitate Imobiliară Bicaz

A. Partea I. Descrierea imobilului

TEREN Intravilan

Adresa: Loc. Damuc, Jud. Neamt, pct. 'DAMUC'

Nr. Crt	Nr cadastral Nr. topografic	Suprafaţa* (mp)	Observaţii / Referinţe
A1		1.374	Sector cadastral:71 Teren imprejmuit;

B. Partea II. Proprietari şi acte

Inscrieri privitoare la dreptul de proprietate şi alte drepturi reale		Referinţe
2287 / 19/09/2023		
Act Administrativ nr. 1734, din 19/09/2023 emis de Primaria Comunei Damuc;		
B1	Inscrierea posesiei, drept de PROPRIETATE, dobandit prin Lege, cota actuala 1/1, cota initiala 1/1	A1
	1) **CATRINOI-SFARGHI ELENA** 2) **CATRINOI SFARGHI ION**, DECEDAT DEFUNCT:Da	

C. Partea III. SARCINI .

Inscrieri privind dezmembramintele dreptului de proprietate, drepturi reale de garanţie şi sarcini	Referinţe
NU SUNT	

Anexa Nr. 1 La Partea I

Teren

Nr cadastral	Suprafaţa (mp)*	Observaţii / Referinţe
	1.374	

* Suprafaţa este determinată in planul de proiecţie Stereo 70.

DETALII LINIARE IMOBIL

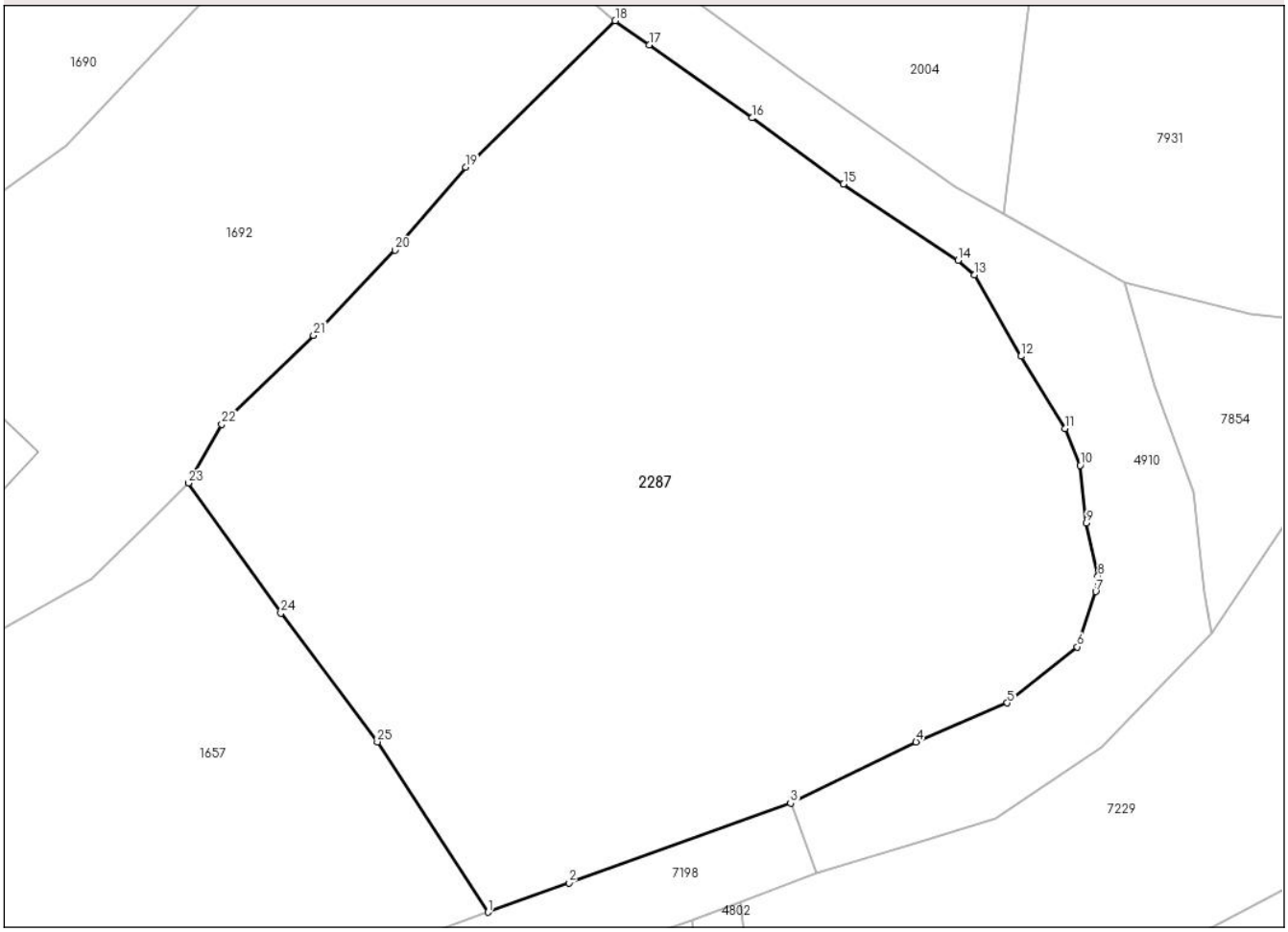

Date referitoare la teren

Crt	Categorie folosință	Intra vilan	Suprafaţa (mp)	Tarla	Parcelă	Nr. topo	Observaţii / Referinţe
1	faneata	DA	561	38	1638	-	
2	arabil	DA	813	38	1638	-	

Lungime Segmente

1) Valorile lungimilor segmentelor sunt obţinute din proiecţie în plan.

Punct început	X / Y	Punct sfârşit	X / Y	Lungime segment (** (m)
1	569.272,672 587.704,925	2	569.276,979 587.706,487	4.581
3	569.288,77 587.710,716	4	569.295,44 587.713,973	7.423
5	569.300,298 587.716,042	6	569.304,026 587.719,024	4.774
7	569.305,0 587.721,959	8	569.305,121 587.722,789	0.839

Punct început	X / Y	Punct sfârşit	X / Y	Lungime segment (** (m)
2	569.276,979 587.706,487	3	569.288,77 587.710,716	12.526
4	569.295,44 587.713,973	5	569.300,298 587.716,042	5.28
6	569.304,026 587.719,024	7	569.305,0 587.721,959	3.092
8	569.305,121 587.722,789	9	569.304,507 587.725,603	2.88

Document care conține date cu caracter personal, protejat de prevederile Regulamentului (UE) nr. 679/2016 și Legii 190/2018

Punct început	X / Y	Punct sfârşit	X / Y	Lungime segment (** (m)
9	569.304,507 587.725,603	10	569.304,183 587.728,669	3.083
11	569.303,365 587.730,618	12	569.301,032 587.734,466	4.5
13	569.298,566 587.738,795	14	569.297,689 587.739,565	1.167
15	569.291,591 587.743,618	16	569.286,721 587.747,129	6.004
17	569.281,249 587.751,014	18	569.279,447 587.752,293	2.21
19	569.271,484 587.744,507	20	569.267,743 587.740,101	5.78
21	569.263,396 587.735,57	22	569.258,515 587.730,85	6.79
23	569.256,731 587.727,724	24	569.261,656 587.720,809	8.49
25	569.266,788 587.713,977	1	569.272,672 587.704,925	10.796

Punct început	X / Y	Punct sfârşit	X / Y	Lungime segment (** (m)
10	569.304,183 587.728,669	11	569.303,365 587.730,618	2.114
12	569.301,032 587.734,466	13	569.298,566 587.738,795	4.982
14	569.297,689 587.739,565	15	569.291,591 587.743,618	7.322
16	569.286,721 587.747,129	17	569.281,249 587.751,014	6.711
18	569.279,447 587.752,293	19	569.271,484 587.744,507	11.137
20	569.267,743 587.740,101	21	569.263,396 587.735,57	6.279
22	569.258,515 587.730,85	23	569.256,731 587.727,724	3.599
24	569.261,656 587.720,809	25	569.266,788 587.713,977	8.545

** Lungimile segmentelor sunt determinate în planul de proiecţie Stereo 70 şi sunt rotunjite la 1 milimetru.
*** Distanţa dintre puncte este formată din segmente cumulate ce sunt mai mici decât valoarea 1 milimetru.

Document care conține date cu caracter personal, protejat de prevederile Regulamentului (UE) nr. 679/2016 și Legii 190/2018

DATE DESPRE IMOBILUL NR. 2368

Oficiul de Cadastru şi Publicitate Imobiliară NEAMT
Biroul de Cadastru şi Publicitate Imobiliară Bicaz

A. Partea I. Descrierea imobilului

TEREN Intravilan

Adresa: Loc. Damuc, Jud. Neamt, pct. 'BUCURENI'

Nr. Crt	Nr cadastral Nr. topografic	Suprafaţa* (mp)	Observaţii / Referinţe
A1		348	Sector cadastral:71 Teren neimprejmuit;

B. Partea II. Proprietari şi acte

Inscrieri privitoare la dreptul de proprietate şi alte drepturi reale		Referinţe
2368 / 19/09/2023		
Act Administrativ nr. 1735, din 19/09/2023 emis de Primaria Comunei Damuc;		
B1	Inscrierea posesiei, drept de PROPRIETATE, dobandit prin Lege, cota actuala 1/1, cota initiala 1/1	A1
	1) **GĂINĂ CONSTANTIN** 2) **GĂINĂ PILONCEA SIMION**	

C. Partea III. SARCINI .

Inscrieri privind dezmembramintele dreptului de proprietate, drepturi reale de garanţie şi sarcini	Referinţe
NU SUNT	

Document care conține date cu caracter personal, protejat de prevederile Regulamentului (UE) nr. 679/2016 și Legii 190/2018

Anexa Nr. 1 La Partea I

Teren

Nr cadastral	Suprafaţa (mp)*	Observaţii / Referinţe
	348	

* Suprafaţa este determinată in planul de proiecţie Stereo 70.

DETALII LINIARE IMOBIL

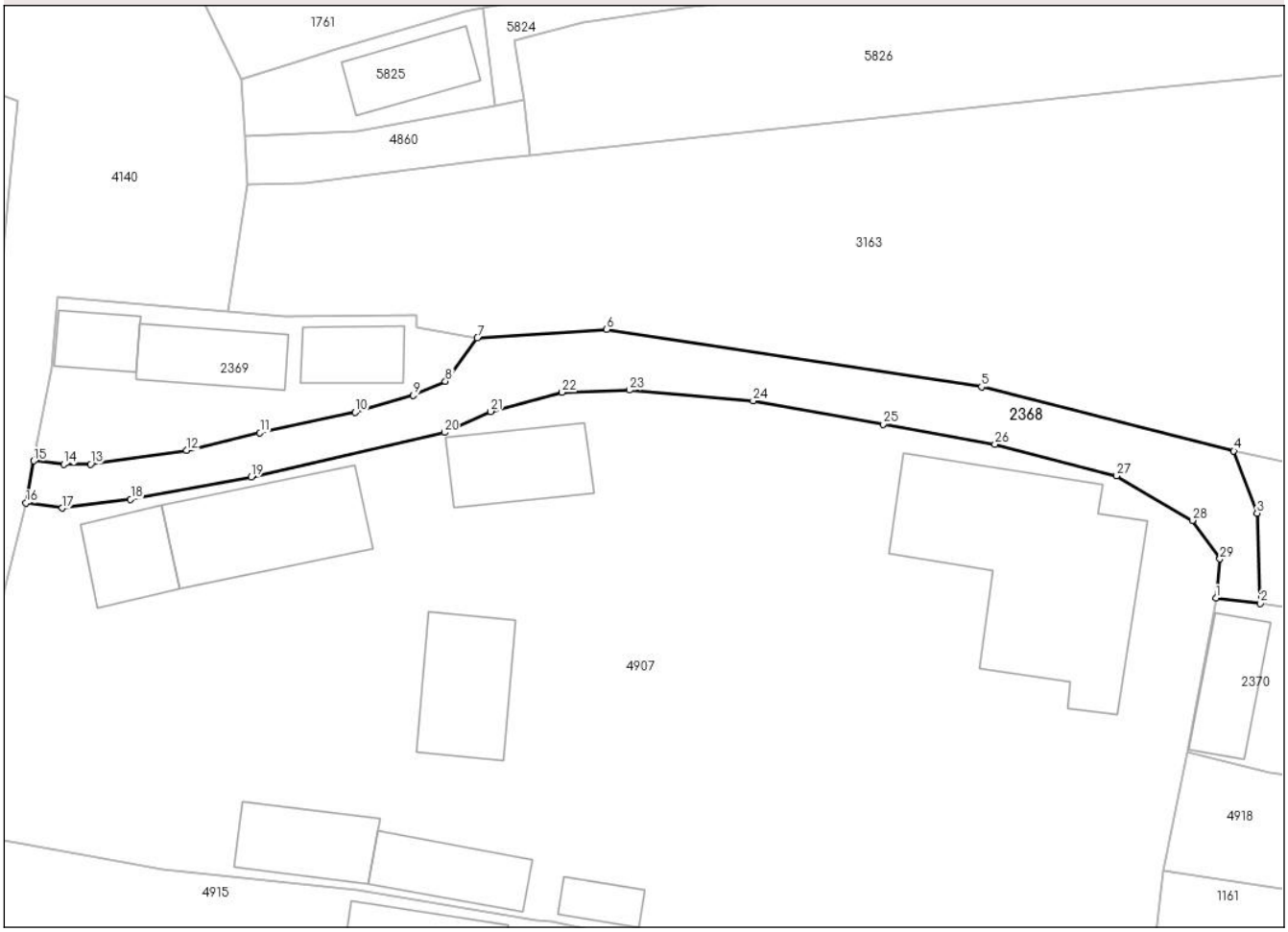

Date referitoare la teren

Crt	Categorie folosință	Intra vilan	Suprafaţa (mp)	Tarla	Parcelă	Nr. topo	Observaţii / Referinţe
1	drum	DA	348	38	1521	-	Cale de acces

Lungime Segmente

1) Valorile lungimilor segmentelor sunt obţinute din proiecţie în plan.

Punct început	X / Y	Punct sfârşit	X / Y	Lungime segment (** (m)
1	569.004,221 588.151,082	2	569.007,398 588.150,705	3.199
3	569.007,167 588.157,166	4	569.005,514 588.161,601	4.733
5	568.987,433 588.166,195	6	568.960,6 588.170,299	27.145
7	568.951,329 588.169,696	8	568.949,04 588.166,599	3.851
9	568.946,729 588.165,586	10	568.942,59 588.164,376	4.312

Punct început	X / Y	Punct sfârşit	X / Y	Lungime segment (** (m)
2	569.007,398 588.150,705	3	569.007,167 588.157,166	6.465
4	569.005,514 588.161,601	5	568.987,433 588.166,195	18.655
6	568.960,6 588.170,299	7	568.951,329 588.169,696	9.291
8	568.949,04 588.166,599	9	568.946,729 588.165,586	2.523
10	568.942,59 588.164,376	11	568.935,766 588.162,901	6.982

Document care conține date cu caracter personal, protejat de prevederile Regulamentului (UE) nr. 679/2016 și Legii 190/2018

Punct început	X / Y	Punct sfârşit	X / Y	Lungime segment (** (m)
11	568.935,766 588.162,901	12	568.930,505 588.161,646	5.409
13	568.923,631 588.160,666	14	568.921,705 588.160,661	1.926
15	568.919,574 588.160,898	16	568.919,0 588.157,881	3.071
17	568.921,602 588.157,518	18	568.926,507 588.158,15	4.946
19	568.935,145 588.159,759	20	568.948,966 588.162,937	14.182
21	568.952,273 588.164,438	22	568.957,397 588.165,799	5.302
23	568.962,216 588.165,962	24	568.971,079 588.165,197	8.896
25	568.980,391 588.163,523	26	568.988,399 588.162,084	8.136
27	568.997,113 588.159,831	28	569.002,531 588.156,647	6.284
29	569.004,514 588.153,892	1	569.004,221 588.151,082	2.825

Punct început	X / Y	Punct sfârşit	X / Y	Lungime segment (** (m)
12	568.930,505 588.161,646	13	568.923,631 588.160,666	6.944
14	568.921,705 588.160,661	15	568.919,574 588.160,898	2.144
16	568.919,0 588.157,881	17	568.921,602 588.157,518	2.627
18	568.926,507 588.158,15	19	568.935,145 588.159,759	8.787
20	568.948,966 588.162,937	21	568.952,273 588.164,438	3.632
22	568.957,397 588.165,799	23	568.962,216 588.165,962	4.822
24	568.971,079 588.165,197	25	568.980,391 588.163,523	9.461
26	568.988,399 588.162,084	27	568.997,113 588.159,831	9.001
28	569.002,531 588.156,647	29	569.004,514 588.153,892	3.394

** Lungimile segmentelor sunt determinate în planul de proiecţie Stereo 70 şi sunt rotunjite la 1 milimetru.
*** Distanţa dintre puncte este formată din segmente cumulate ce sunt mai mici decât valoarea 1 milimetru.

Document care conține date cu caracter personal, protejat de prevederile Regulamentului (UE) nr. 679/2016 și Legii 190/2018

DATE DESPRE IMOBILUL NR. 2369

Oficiul de Cadastru şi Publicitate Imobiliară NEAMT
Biroul de Cadastru şi Publicitate Imobiliară Bicaz

A. Partea I. Descrierea imobilului

TEREN Intravilan

Adresa: Loc. Damuc, Jud. Neamt, pct. 'BUCURENI'

Nr. Crt	Nr cadastral Nr. topografic	Suprafaţa* (mp)	Observaţii / Referinţe
A1		253	Sector cadastral:71 Teren neimprejmuit;

Construcţii

Crt	Nr cadastral Nr. topografic	Adresa	Observaţii / Referinţe
A1.1		Loc. Damuc, Jud. Neamt	Nr. niveluri:1; S. construita la sol:43 mp;
A1.2		Loc. Damuc, Jud. Neamt	Nr. niveluri:1; S. construita la sol:29 mp;
A1.3		Loc. Damuc, Jud. Neamt	Nr. niveluri:1; S. construita la sol:24 mp;

B. Partea II. Proprietari şi acte

Inscrieri privitoare la dreptul de proprietate şi alte drepturi reale		Referinţe
2369 / 19/09/2023		
Act Administrativ nr. 1736, din 19/09/2023 emis de Primaria Comunei Damuc;		
B1	Inscrierea posesiei, drept de PROPRIETATE, dobandit prin Lege, cota actuala 1/1, cota initiala 1/1	A1
	1) **GĂINĂ CONSTANTIN** 2) **GĂINĂ ANA**, DECEDAT DEFUNCT:Da	
Act Administrativ nr. 1000, din 01/01/2023 emis de Primaria Comunei Damuc;		
B2	Intabulare, drept de PROPRIETATE, dobandit prin Lege, cota actuala 1/1, cota initiala 1/1	A1.1, A1.2, A1.3
	1) **GĂINĂ CONSTANTIN** 2) **GĂINĂ ANA**, DECEDAT DEFUNCT:Da	

C. Partea III. SARCINI .

Inscrieri privind dezmembramintele dreptului de proprietate, drepturi reale de garanţie şi sarcini	Referinţe
NU SUNT	

Document care conține date cu caracter personal, protejat de prevederile Regulamentului (UE) nr. 679/2016 și Legii 190/2018

Anexa Nr. 1 La Partea I

Teren

Nr cadastral	Suprafaţa (mp)*	Observaţii / Referinţe
	253	

* Suprafaţa este determinată in planul de proiecţie Stereo 70.

DETALII LINIARE IMOBIL

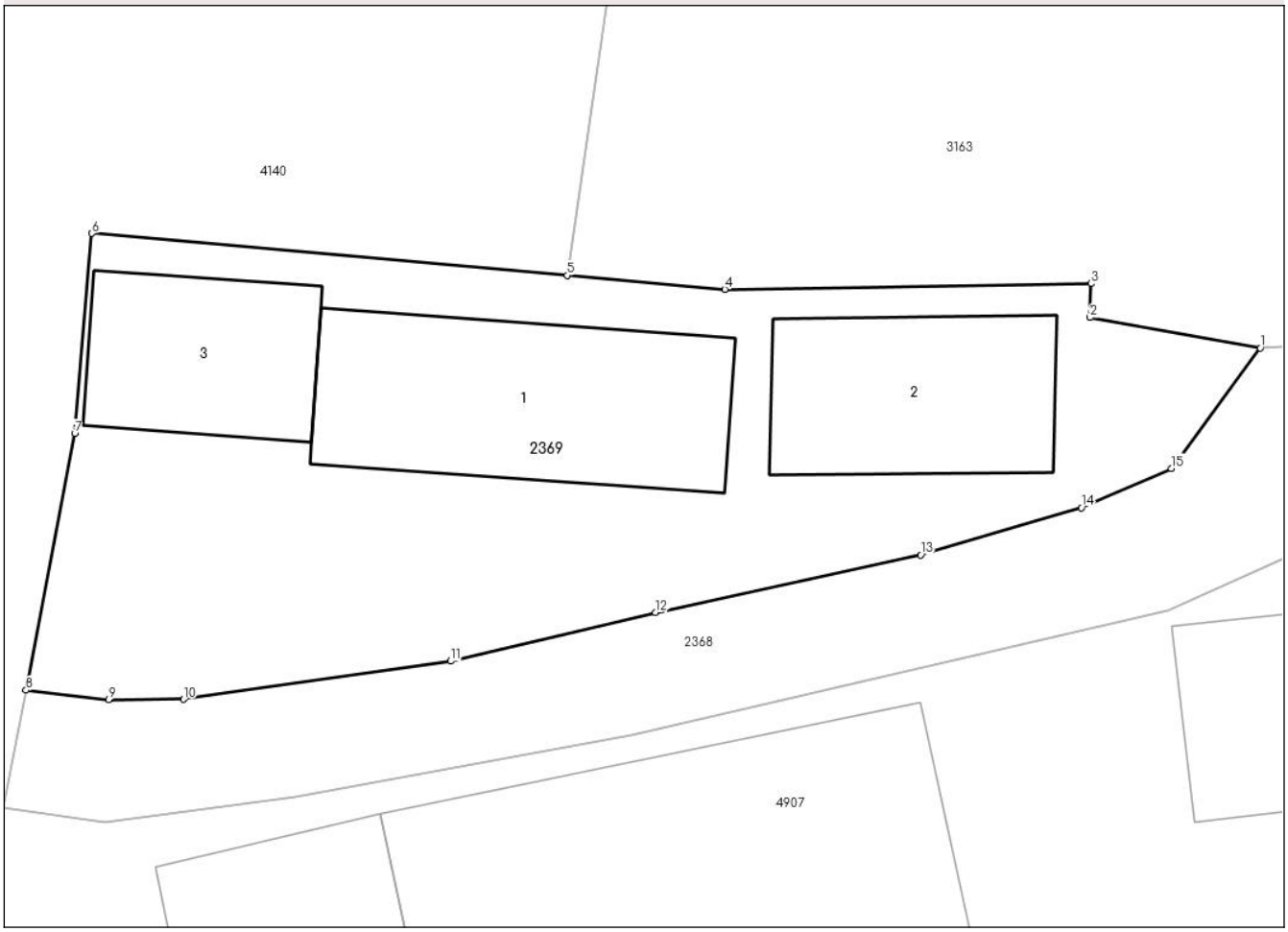

Date referitoare la teren

Crt	Categorie folosință	Intra vilan	Suprafaţa (mp)	Tarla	Parcelă	Nr. topo	Observaţii / Referinţe
1	curti constructii	DA	253	38	1521	-	

Date referitoare la construcţii

Crt	Număr	Destinaţie construcţie	Supraf. (mp)	Situaţie juridică	Observaţii / Referinţe
A1.1		constructii anexa	43	Cu acte	Nr. niveluri:1; S. construita la sol:43 mp;
A1.2		constructii anexa	29	Cu acte	Nr. niveluri:1; S. construita la sol:29 mp;
A1.3		constructii anexa	24	Cu acte	Nr. niveluri:1; S. construita la sol:24 mp;

Lungime Segmente

1) Valorile lungimilor segmentelor sunt obţinute din proiecţie în plan.

Punct început	X / Y	Punct sfârşit	X / Y	Lungime segment (** (m)
1	568.951,329 588.169,696	2	568.946,947 588.170,475	4.451
2	568.946,947 588.170,475	3	568.946,971 588.171,348	0.873

Document care conține date cu caracter personal, protejat de prevederile Regulamentului (UE) nr. 679/2016 și Legii 190/2018

Punct început	X / Y	Punct sfârşit	X / Y	Lungime segment (** (m)
3	568.946,971 588.171,348	4	568.937,551 588.171,2	9.421
4	568.937,551 588.171,2	5	568.933,502 588.171,558	4.065
5	568.933,502 588.171,558	6	568.921,273 588.172,638	12.277
6	568.921,273 588.172,638	7	568.920,831 588.167,499	5.158
7	568.920,831 588.167,499	8	568.919,574 588.160,898	6.72
8	568.919,574 588.160,898	9	568.921,705 588.160,661	2.144
9	568.921,705 588.160,661	10	568.923,631 588.160,666	1.926
10	568.923,631 588.160,666	11	568.930,505 588.161,646	6.944
11	568.930,505 588.161,646	12	568.935,766 588.162,901	5.409
12	568.935,766 588.162,901	13	568.942,59 588.164,376	6.982
13	568.942,59 588.164,376	14	568.946,729 588.165,586	4.312
14	568.946,729 588.165,586	15	568.949,04 588.166,599	2.523
15	568.949,04 588.166,599	1	568.951,329 588.169,696	3.851

** Lungimile segmentelor sunt determinate în planul de proiecţie Stereo 70 şi sunt rotunjite la 1 milimetru.
*** Distanţa dintre puncte este formată din segmente cumulate ce sunt mai mici decât valoarea 1 milimetru.

Document care conține date cu caracter personal, protejat de prevederile Regulamentului (UE) nr. 679/2016 și Legii 190/2018

DATE DESPRE IMOBILUL NR. 2370

Oficiul de Cadastru şi Publicitate Imobiliară NEAMT
Biroul de Cadastru şi Publicitate Imobiliară Bicaz

A. Partea I. Descrierea imobilului

TEREN Intravilan

Adresa: Loc. Damuc, Jud. Neamt, pct. 'BUCURENI'

Nr. Crt	Nr cadastral Nr. topografic	Suprafaţa* (mp)	Observaţii / Referinţe
A1		812	Sector cadastral:71 Teren neimprejmuit;

Construcţii

Crt	Nr cadastral Nr. topografic	Adresa	Observaţii / Referinţe
A1.1		Loc. Damuc, Jud. Neamt	Nr. niveluri:1; S. construita la sol:40 mp;

B. Partea II. Proprietari şi acte

Inscrieri privitoare la dreptul de proprietate şi alte drepturi reale		Referinţe
2370 / 19/09/2023		
Act Administrativ nr. 1737, din 19/09/2023 emis de Primaria Comunei Damuc;		
B1	Inscrierea posesiei, drept de PROPRIETATE, dobandit prin Lege, cota actuala 1/1, cota initiala 1/1	A1
	1) **GĂINĂ CONSTANTIN** 2) **GĂINĂ ANA**, DECEDAT DEFUNCT:Da	
Act Administrativ nr. 1806, din 26/09/2023 emis de Primaria Comunei Damuc;		
B2	Intabulare, drept de PROPRIETATE, dobandit prin Lege, cota actuala 1/1, cota initiala 1/1	A1.1
	1) **GĂINĂ CONSTANTIN** 2) **GĂINĂ ANA**, DECEDAT DEFUNCT:Da	

C. Partea III. SARCINI .

Inscrieri privind dezmembramintele dreptului de proprietate, drepturi reale de garanţie şi sarcini	Referinţe
NU SUNT	

Document care conține date cu caracter personal, protejat de prevederile Regulamentului (UE) nr. 679/2016 și Legii 190/2018

Anexa Nr. 1 La Partea I

Teren

Nr cadastral	Suprafaţa (mp)*	Observaţii / Referinţe
	812	

* Suprafaţa este determinată in planul de proiecţie Stereo 70.

DETALII LINIARE IMOBIL

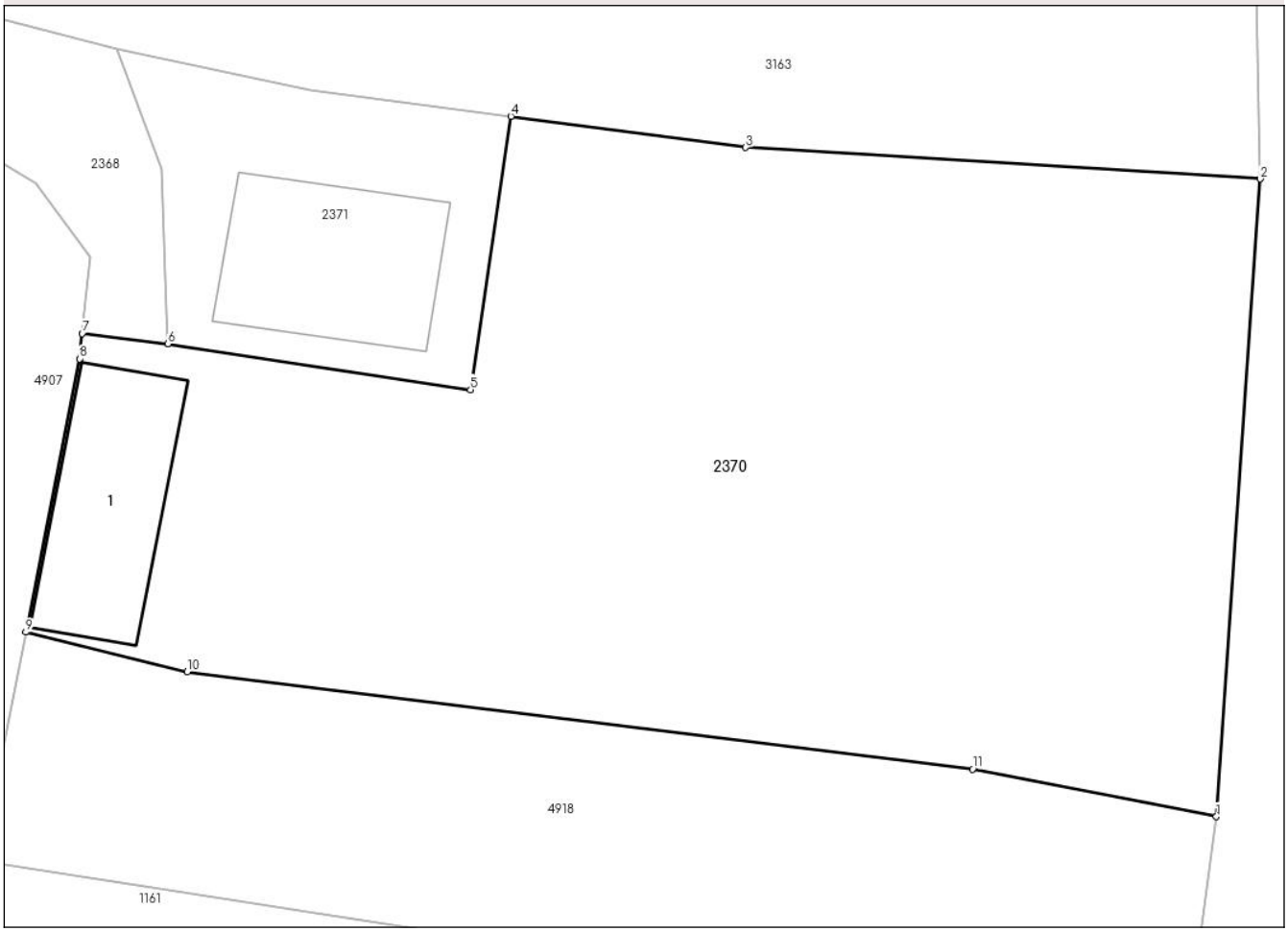

Date referitoare la teren

Crt	Categorie folosință	Intra vilan	Suprafaţa (mp)	Tarla	Parcelă	Nr. topo	Observaţii / Referinţe
1	curti constructii	DA	93	38	1521	-	
2	arabil	DA	719	38	1522	-	

Date referitoare la construcţii

Crt	Număr	Destinaţie construcţie	Supraf. (mp)	Situaţie juridică	Observaţii / Referinţe
A1.1		constructii anexa	40	Cu acte	Nr. niveluri:1; S. construita la sol:40 mp;

Lungime Segmente
1) Valorile lungimilor segmentelor sunt obţinute din proiecţie în plan.

Punct început	X / Y	Punct sfârşit	X / Y	Lungime segment (** (m)
1	569.046,194 588.133,222	2	569.047,818 588.156,797	23.631
2	569.047,818 588.156,797	3	569.028,78 588.157,959	19.073
3	569.028,78 588.157,959	4	569.020,095 588.159,113	8.761

Document care conține date cu caracter personal, protejat de prevederile Regulamentului (UE) nr. 679/2016 și Legii 190/2018

Punct început	X / Y	Punct sfârşit	X / Y	Lungime segment (** (m)
4	569.020,095 588.159,113	5	569.018,594 588.149,006	10.218
5	569.018,594 588.149,006	6	569.007,398 588.150,705	11.324
6	569.007,398 588.150,705	7	569.004,221 588.151,082	3.199
7	569.004,221 588.151,082	8	569.004,123 588.150,146	0.941
8	569.004,123 588.150,146	9	569.002,143 588.140,042	10.296
9	569.002,143 588.140,042	10	569.008,11 588.138,571	6.146
10	569.008,11 588.138,571	11	569.037,173 588.134,985	29.283
11	569.037,173 588.134,985	1	569.046,194 588.133,222	9.192

** Lungimile segmentelor sunt determinate în planul de proiecţie Stereo 70 şi sunt rotunjite la 1 milimetru.
*** Distanţa dintre puncte este formată din segmente cumulate ce sunt mai mici decât valoarea 1 milimetru.

Document care conține date cu caracter personal, protejat de prevederile Regulamentului (UE) nr. 679/2016 și Legii 190/2018

DATE DESPRE IMOBILUL NR. 2371

Oficiul de Cadastru şi Publicitate Imobiliară NEAMT
Biroul de Cadastru şi Publicitate Imobiliară Bicaz

A. Partea I. Descrierea imobilului

TEREN Intravilan

Adresa: Loc. Damuc, Jud. Neamt, pct. 'BUCURENI'

Nr. Crt	Nr cadastral Nr. topografic	Suprafaţa* (mp)	Observaţii / Referinţe
A1		128	Sector cadastral:71 Teren neimprejmuit;

Construcţii

Crt	Nr cadastral Nr. topografic	Adresa	Observaţii / Referinţe
A1.1		Loc. Damuc, Jud. Neamt	Nr. niveluri:1; S. construita la sol:45 mp;

B. Partea II. Proprietari şi acte

Inscrieri privitoare la dreptul de proprietate şi alte drepturi reale		Referinţe
2371 / 19/09/2023		
Act Administrativ nr. 1738, din 19/09/2023 emis de Primaria Comunei Damuc;		
B1	Inscrierea posesiei, drept de PROPRIETATE, dobandit prin Lege, cota actuala 1/1, cota initiala 1/1	A1
	1) **GĂINĂ PILONCEA SIMION**	
Act Administrativ nr. 1806, din 26/09/2023 emis de Primaria Comunei Damuc;		
B2	Intabulare, drept de PROPRIETATE, dobandit prin Lege, cota actuala 1/1, cota initiala 1/1	A1.1
	1) **GĂINĂ PILONCEA SIMION**	

C. Partea III. SARCINI .

Inscrieri privind dezmembramintele dreptului de proprietate, drepturi reale de garanţie şi sarcini	Referinţe
NU SUNT	

Document care conține date cu caracter personal, protejat de prevederile Regulamentului (UE) nr. 679/2016 și Legii 190/2018

Anexa Nr. 1 La Partea I

Teren

Nr cadastral	Suprafaţa (mp)*	Observaţii / Referinţe
	128	

* Suprafaţa este determinată in planul de proiecţie Stereo 70.

DETALII LINIARE IMOBIL

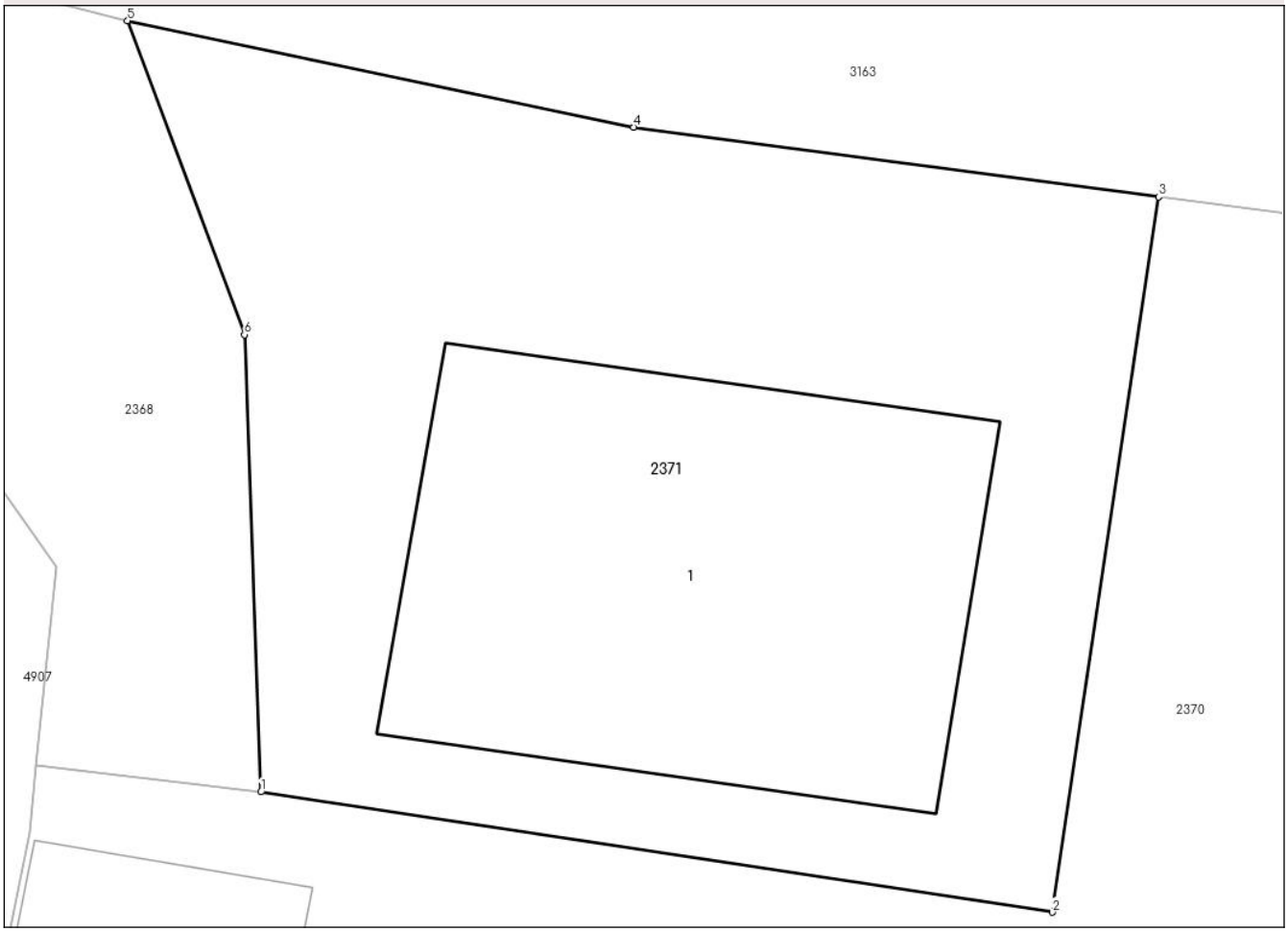

Date referitoare la teren

Crt	Categorie folosință	Intra vilan	Suprafaţa (mp)	Tarla	Parcelă	Nr. topo	Observaţii / Referinţe
1	curti constructii	DA	128	38	1521	-	

Date referitoare la construcţii

Crt	Număr	Destinaţie construcţie	Supraf. (mp)	Situaţie juridică	Observaţii / Referinţe
A1.1		constructii de locuinte	45	Cu acte	Nr. niveluri:1; S. construita la sol:45 mp;

Lungime Segmente
1) Valorile lungimilor segmentelor sunt obţinute din proiecţie în plan.

Punct început	X / Y	Punct sfârşit	X / Y	Lungime segment (** (m)
1	569.007,398 588.150,705	2	569.018,594 588.149,006	11.324
2	569.018,594 588.149,006	3	569.020,095 588.159,113	10.218
3	569.020,095 588.159,113	4	569.012,673 588.160,099	7.487
4	569.012,673 588.160,099	5	569.005,514 588.161,601	7.315

Document care conține date cu caracter personal, protejat de prevederile Regulamentului (UE) nr. 679/2016 și Legii 190/2018

Punct început	X / Y	Punct sfârşit	X / Y	Lungime segment (** (m)
5	569.005,514 588.161,601	6	569.007,167 588.157,166	4.733
6	569.007,167 588.157,166	1	569.007,398 588.150,705	6.465

** Lungimile segmentelor sunt determinate în planul de proiecţie Stereo 70 şi sunt rotunjite la 1 milimetru.
*** Distanţa dintre puncte este formată din segmente cumulate ce sunt mai mici decât valoarea 1 milimetru.

Document care conține date cu caracter personal, protejat de prevederile Regulamentului (UE) nr. 679/2016 și Legii 190/2018

DATE DESPRE IMOBILUL NR. 2372

Oficiul de Cadastru şi Publicitate Imobiliară NEAMT
Biroul de Cadastru şi Publicitate Imobiliară Bicaz

A. Partea I. Descrierea imobilului

TEREN Intravilan

Adresa: Loc. Damuc, Jud. Neamt, pct. 'BUCURENI'

Nr. Crt	Nr cadastral Nr. topografic	Suprafaţa* (mp)	Observaţii / Referinţe
A1		415	Sector cadastral:71 Teren neimprejmuit;

B. Partea II. Proprietari şi acte

Inscrieri privitoare la dreptul de proprietate şi alte drepturi reale		Referinţe
2372 / 19/09/2023		
Act Administrativ nr. 1739, din 19/09/2023 emis de Primaria Comunei Damuc;		
B1	Inscrierea posesiei, drept de PROPRIETATE, dobandit prin Lege, cota actuala 1/1, cota initiala 1/1	A1
	1) **GĂINĂ CONSTANTIN** 2) **GĂINĂ ANA**, DECEDAT DEFUNCT:Da	

C. Partea III. SARCINI .

Inscrieri privind dezmembramintele dreptului de proprietate, drepturi reale de garanţie şi sarcini	Referinţe
NU SUNT	

Anexa Nr. 1 La Partea I

Teren

Nr cadastral	Suprafaţa (mp)*	Observaţii / Referinţe
	415	

* Suprafaţa este determinată in planul de proiecţie Stereo 70.

DETALII LINIARE IMOBIL

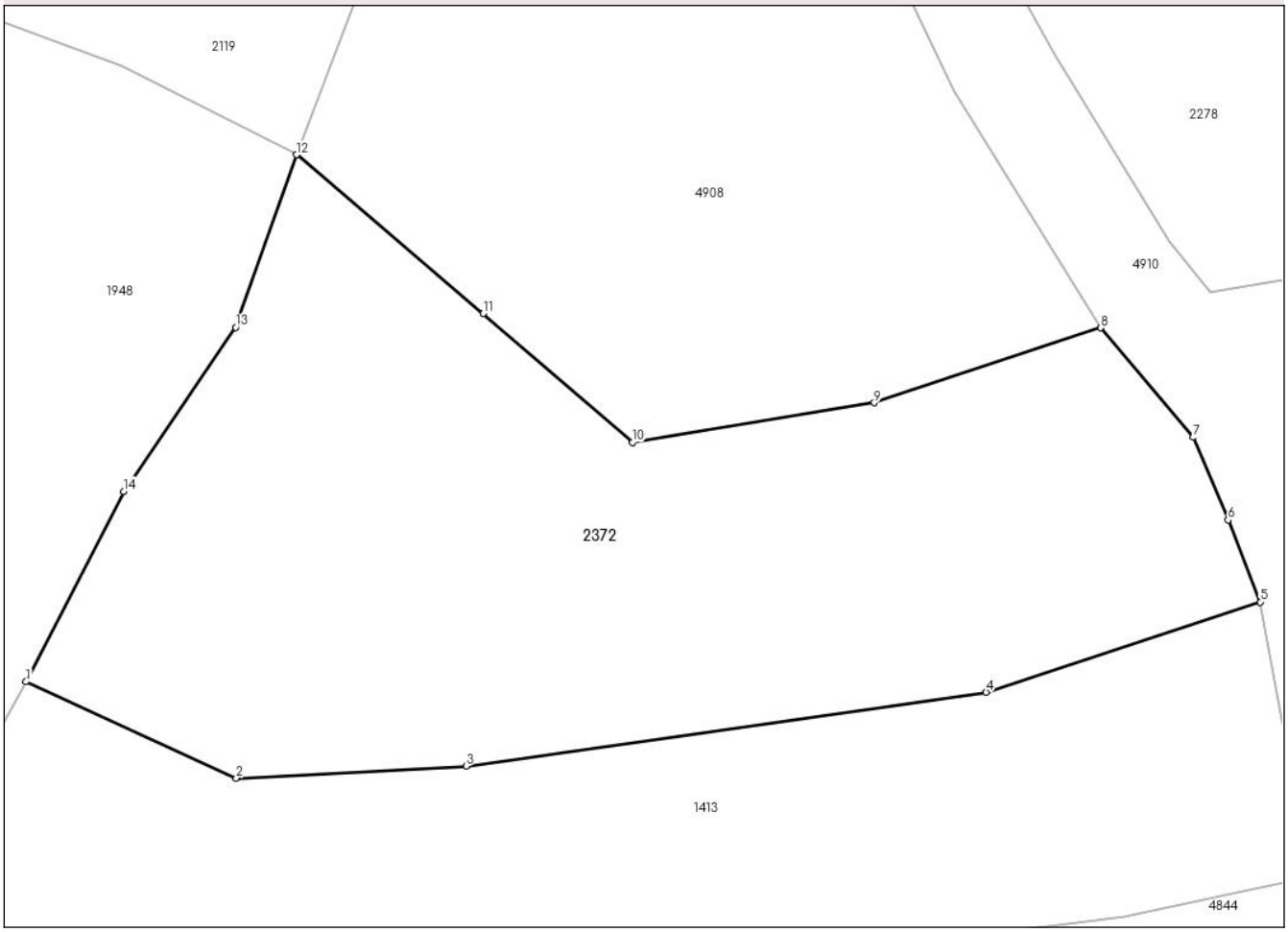

Date referitoare la teren

Crt	Categorie folosință	Intra vilan	Suprafaţa (mp)	Tarla	Parcelă	Nr. topo	Observaţii / Referinţe
1	arabil	DA	415	-	-	-	

Lungime Segmente
1) Valorile lungimilor segmentelor sunt obţinute din proiecţie în plan.

Punct început	X / Y	Punct sfârşit	X / Y	Lungime segment (** (m)
1	569.013,419 588.031,186	2	569.020,083 588.028,14	7.327
2	569.020,083 588.028,14	3	569.027,356 588.028,519	7.283
3	569.027,356 588.028,519	4	569.043,815 588.030,855	16.624
4	569.043,815 588.030,855	5	569.052,497 588.033,708	9.139
5	569.052,497 588.033,708	6	569.051,481 588.036,303	2.787

Document care conține date cu caracter personal, protejat de prevederile Regulamentului (UE) nr. 679/2016 și Legii 190/2018

Punct început	X / Y	Punct sfârşit	X / Y	Lungime segment (** (m)
6	569.051,481 588.036,303	7	569.050,376 588.038,915	2.836
7	569.050,376 588.038,915	8	569.047,439 588.042,38	4.542
8	569.047,439 588.042,38	9	569.040,277 588.040,009	7.544
9	569.040,277 588.040,009	10	569.032,615 588.038,757	7.764
10	569.032,615 588.038,757	11	569.027,89 588.042,829	6.238
11	569.027,89 588.042,829	12	569.021,984 588.047,851	7.753
12	569.021,984 588.047,851	13	569.020,06 588.042,395	5.785
13	569.020,06 588.042,395	14	569.016,519 588.037,208	6.28
14	569.016,519 588.037,208	1	569.013,419 588.031,186	6.773

** Lungimile segmentelor sunt determinate în planul de proiecţie Stereo 70 şi sunt rotunjite la 1 milimetru.
*** Distanţa dintre puncte este formată din segmente cumulate ce sunt mai mici decât valoarea 1 milimetru.

DATE DESPRE IMOBILUL NR. 2386

Oficiul de Cadastru şi Publicitate Imobiliară NEAMT
Biroul de Cadastru şi Publicitate Imobiliară Bicaz

A. Partea I. Descrierea imobilului

TEREN Intravilan

Adresa: Loc. Damuc, Jud. Neamt, pct. 'DAMUC'

Nr. Crt	Nr cadastral Nr. topografic	Suprafaţa* (mp)	Observaţii / Referinţe
A1		208	Sector cadastral:71 Teren neimprejmuit;

B. Partea II. Proprietari şi acte

Inscrieri privitoare la dreptul de proprietate şi alte drepturi reale		Referinţe
2386 / 19/09/2023		
Act Administrativ nr. 1740, din 19/09/2023 emis de Primaria Comunei Damuc;		
B1	Inscrierea posesiei, drept de PROPRIETATE, dobandit prin Lege, cota actuala 1/1, cota initiala 1/1	A1
	1) **CATRINOI-SFARGHI ION** 2) **CATRINOI-SFARGHI RAFILA**	

C. Partea III. SARCINI .

Inscrieri privind dezmembramintele dreptului de proprietate, drepturi reale de garanţie şi sarcini	Referinţe
NU SUNT	

Document care conține date cu caracter personal, protejat de prevederile Regulamentului (UE) nr. 679/2016 și Legii 190/2018

Anexa Nr. 1 La Partea I

Teren

Nr cadastral	Suprafaţa (mp)*	Observaţii / Referinţe
	208	

* Suprafaţa este determinată in planul de proiecţie Stereo 70.

DETALII LINIARE IMOBIL

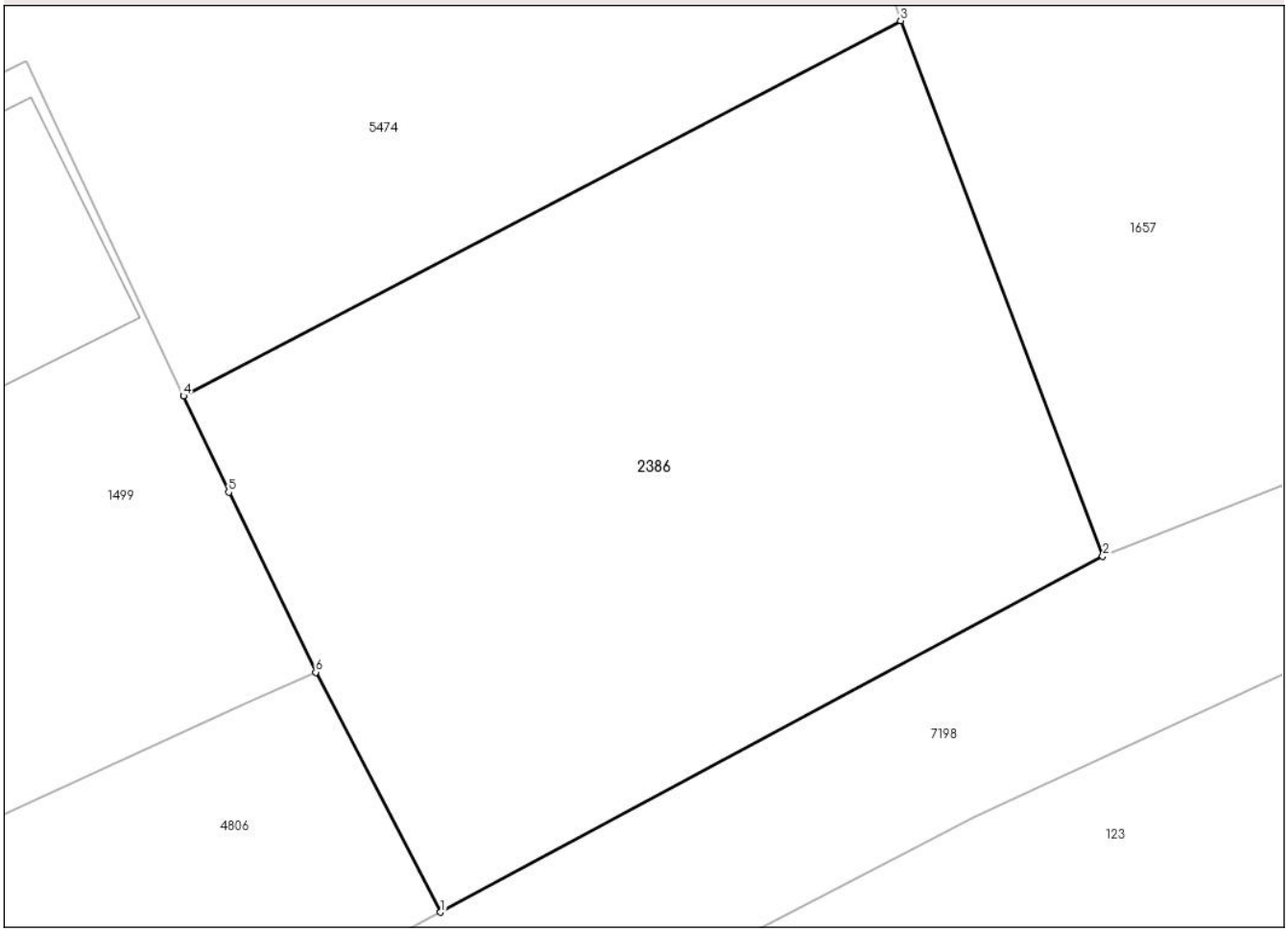

Date referitoare la teren

Crt	Categorie folosință	Intra vilan	Suprafaţa (mp)	Tarla	Parcelă	Nr. topo	Observaţii / Referinţe
1	faneata	DA	208	38	1646	-	

Lungime Segmente
1) Valorile lungimilor segmentelor sunt obţinute din proiecţie în plan.

Punct început	X / Y	Punct sfârşit	X / Y	Lungime segment (** (m)
1	569.191,265 587.674,584	2	569.205,544 587.682,252	16.208
2	569.205,544 587.682,252	3	569.201,184 587.693,79	12.334
3	569.201,184 587.693,79	4	569.185,717 587.685,705	17.453
4	569.185,717 587.685,705	5	569.186,692 587.683,634	2.289
5	569.186,692 587.683,634	6	569.188,569 587.679,754	4.31

Document care conține date cu caracter personal, protejat de prevederile Regulamentului (UE) nr. 679/2016 și Legii 190/2018

Punct început	X / Y	Punct sfârşit	X / Y	Lungime segment (** (m)
6	569.188,569 587.679,754	1	569.191,265 587.674,584	5.831

** Lungimile segmentelor sunt determinate în planul de proiecţie Stereo 70 şi sunt rotunjite la 1 milimetru.
*** Distanţa dintre puncte este formată din segmente cumulate ce sunt mai mici decât valoarea 1 milimetru.

Document care conține date cu caracter personal, protejat de prevederile Regulamentului (UE) nr. 679/2016 și Legii 190/2018

DATE DESPRE IMOBILUL NR. 2837

Oficiul de Cadastru şi Publicitate Imobiliară NEAMT
Biroul de Cadastru şi Publicitate Imobiliară Bicaz

A. Partea I. Descrierea imobilului

TEREN Intravilan

Adresa: Loc. Damuc, Jud. Neamt, pct. 'DAMUC'

Nr. Crt	Nr cadastral Nr. topografic	Suprafaţa* (mp)	Observaţii / Referinţe
A1		579	Sector cadastral:71 Teren neimprejmuit;

B. Partea II. Proprietari şi acte

Inscrieri privitoare la dreptul de proprietate şi alte drepturi reale		Referinţe
2837 / 19/09/2023		
Act Administrativ nr. 1741, din 19/09/2023 emis de Primaria Comunei Damuc;		
B1	Inscrierea posesiei, drept de PROPRIETATE, dobandit prin Lege, cota actuala 1/1, cota initiala 1/1	A1
	1) **PÂNTEA MARIA**, DECEDAT DEFUNCT:Da	

C. Partea III. SARCINI .

Inscrieri privind dezmembramintele dreptului de proprietate, drepturi reale de garanţie şi sarcini	Referinţe
NU SUNT	

Anexa Nr. 1 La Partea I

Teren

Nr cadastral	Suprafaţa (mp)*	Observaţii / Referinţe
	579	

* Suprafaţa este determinată in planul de proiecţie Stereo 70.

DETALII LINIARE IMOBIL

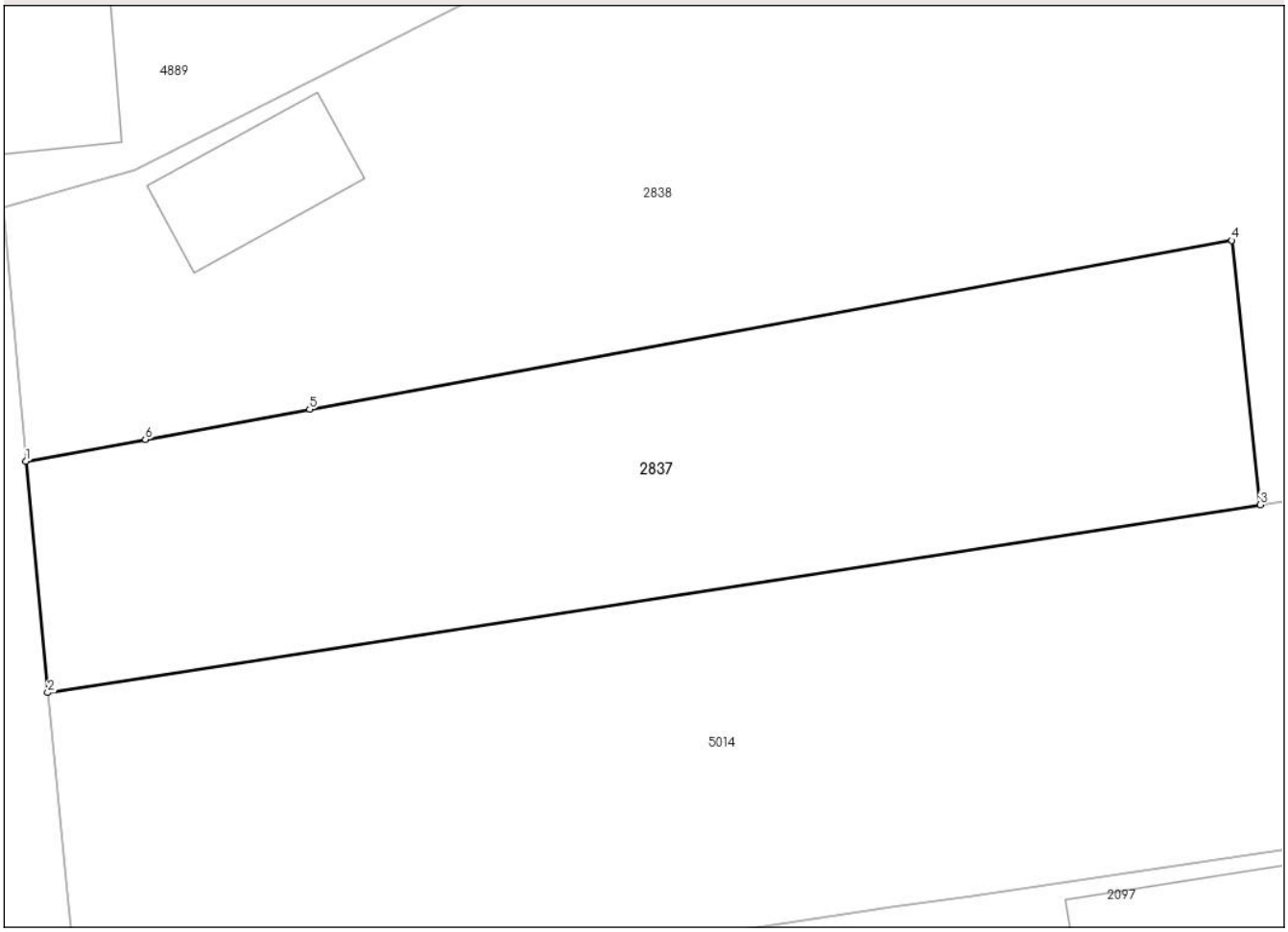

Date referitoare la teren

Crt	Categorie folosință	Intra vilan	Suprafaţa (mp)	Tarla	Parcelă	Nr. topo	Observaţii / Referinţe
1	faneata	DA	579	38	1505; 1503	-	

Lungime Segmente
1) Valorile lungimilor segmentelor sunt obţinute din proiecţie în plan.

Punct început	X / Y	Punct sfârşit	X / Y	Lungime segment (** (m)
1	568.922,367 588.280,616	2	568.923,318 588.270,538	10.123
2	568.923,318 588.270,538	3	568.976,207 588.278,724	53.519
3	568.976,207 588.278,724	4	568.974,955 588.290,243	11.587
4	568.974,955 588.290,243	5	568.934,745 588.282,882	40.878
5	568.934,745 588.282,882	6	568.927,582 588.281,571	7.282

Document care conține date cu caracter personal, protejat de prevederile Regulamentului (UE) nr. 679/2016 și Legii 190/2018

Punct început	X / Y	Punct sfârşit	X / Y	Lungime segment (** (m)
6	568.927,582 588.281,571	1	568.922,367 588.280,616	5.302

** Lungimile segmentelor sunt determinate în planul de proiecţie Stereo 70 şi sunt rotunjite la 1 milimetru.
*** Distanţa dintre puncte este formată din segmente cumulate ce sunt mai mici decât valoarea 1 milimetru.

Document care conține date cu caracter personal, protejat de prevederile Regulamentului (UE) nr. 679/2016 și Legii 190/2018

DATE DESPRE IMOBILUL NR. 2838

Oficiul de Cadastru şi Publicitate Imobiliară NEAMT
Biroul de Cadastru şi Publicitate Imobiliară Bicaz

A. Partea I. Descrierea imobilului

TEREN Intravilan

Adresa: Loc. Damuc, Jud. Neamt, pct. 'DAMUC'

Nr. Crt	Nr cadastral Nr. topografic	Suprafaţa* (mp)	Observaţii / Referinţe
A1		2.509	Sector cadastral:71 Teren neimprejmuit;

Construcţii

Crt	Nr cadastral Nr. topografic	Adresa	Observaţii / Referinţe
A1.1		Loc. Damuc, Jud. Neamt	Nr. niveluri:1; S. construita la sol:91 mp;
A1.2		Loc. Damuc, Jud. Neamt	Nr. niveluri:1; S. construita la sol:53 mp;
A1.3		Loc. Damuc, Jud. Neamt	Nr. niveluri:1; S. construita la sol:37 mp;

B. Partea II. Proprietari şi acte

Inscrieri privitoare la dreptul de proprietate şi alte drepturi reale		Referinţe
2838 / 19/09/2023		
Act Administrativ nr. 1742, din 19/09/2023 emis de Primaria Comunei Damuc;		
B1	Inscrierea posesiei, drept de PROPRIETATE, dobandit prin Lege, cota actuala 1/1, cota initiala 1/1	A1
	1) **PÎNTEA TOADER**	
Act Administrativ nr. 1806, din 26/09/2023 emis de Primaria Comunei Damuc;		
B2	Intabulare, drept de PROPRIETATE, dobandit prin Lege, cota actuala 1/1, cota initiala 1/1	A1.1, A1.2, A1.3
	1) **PÎNTEA TOADER**	

C. Partea III. SARCINI .

Inscrieri privind dezmembramintele dreptului de proprietate, drepturi reale de garanţie şi sarcini	Referinţe
NU SUNT	

Document care conține date cu caracter personal, protejat de prevederile Regulamentului (UE) nr. 679/2016 și Legii 190/2018

Anexa Nr. 1 La Partea I

Teren

Nr cadastral	Suprafaţa (mp)*	Observaţii / Referinţe
	2.509	

* Suprafaţa este determinată in planul de proiecţie Stereo 70.

DETALII LINIARE IMOBIL

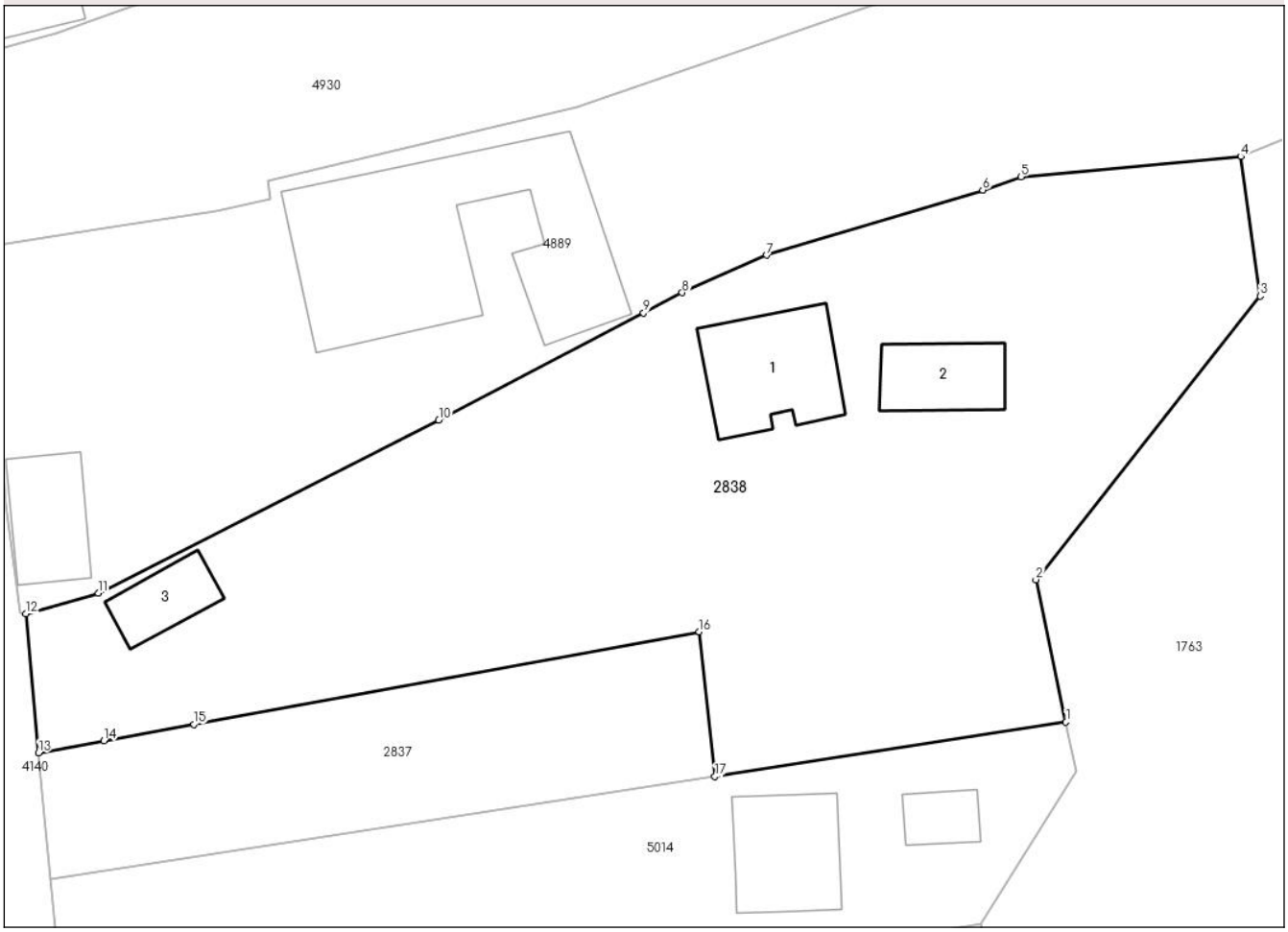

Date referitoare la teren

Crt	Categorie folosință	Intra vilan	Suprafaţa (mp)	Tarla	Parcelă	Nr. topo	Observaţii / Referinţe
1	curti constructii	DA	899	38	1505; 1504	-	
2	arabil	DA	390	38	1505; 1503	-	
3	faneata	DA	1.220	38	1505; 1503; 1504	-	

Date referitoare la construcţii

Crt	Număr	Destinaţie construcţie	Supraf. (mp)	Situaţie juridică	Observaţii / Referinţe
A1.1		constructii de locuinte	91	Cu acte	Nr. niveluri:1; S. construita la sol:91 mp;
A1.2		constructii anexa	53	Cu acte	Nr. niveluri:1; S. construita la sol:53 mp;
A1.3		constructii anexa	37	Cu acte	Nr. niveluri:1; S. construita la sol:37 mp;

Lungime Segmente

1) Valorile lungimilor segmentelor sunt obţinute din proiecţie în plan.

Punct început	X / Y	Punct sfârşit	X / Y	Lungime segment (** (m)

Punct început	X / Y	Punct sfârşit	X / Y	Lungime segment (** (m)
1	569.004,143 588.283,048	2	569.001,757 588.294,38	11.58
2	569.001,757 588.294,38	3	569.019,607 588.316,912	28.746
3	569.019,607 588.316,912	4	569.018,044 588.328,027	11.224
4	569.018,044 588.328,027	5	569.000,549 588.326,406	17.57
5	569.000,549 588.326,406	6	568.997,513 588.325,355	3.213
6	568.997,513 588.325,355	7	568.980,299 588.320,17	17.978
7	568.980,299 588.320,17	8	568.973,602 588.317,188	7.331
8	568.973,602 588.317,188	9	568.970,531 588.315,584	3.465
9	568.970,531 588.315,584	10	568.954,226 588.307,064	18.397
10	568.954,226 588.307,064	11	568.927,12 588.293,298	30.401
11	568.927,12 588.293,298	12	568.921,37 588.291,657	5.98
12	568.921,37 588.291,657	13	568.922,367 588.280,616	11.086
13	568.922,367 588.280,616	14	568.927,582 588.281,571	5.302
14	568.927,582 588.281,571	15	568.934,745 588.282,882	7.282
15	568.934,745 588.282,882	16	568.974,955 588.290,243	40.878
16	568.974,955 588.290,243	17	568.976,207 588.278,724	11.587
17	568.976,207 588.278,724	1	569.004,143 588.283,048	28.269

** Lungimile segmentelor sunt determinate în planul de proiecţie Stereo 70 şi sunt rotunjite la 1 milimetru.
*** Distanţa dintre puncte este formată din segmente cumulate ce sunt mai mici decât valoarea 1 milimetru.

Document care conține date cu caracter personal, protejat de prevederile Regulamentului (UE) nr. 679/2016 și Legii 190/2018

DATE DESPRE IMOBILUL NR. 2908

Oficiul de Cadastru şi Publicitate Imobiliară NEAMT
Biroul de Cadastru şi Publicitate Imobiliară Bicaz

A. Partea I. Descrierea imobilului

TEREN Intravilan

Adresa: Loc. Damuc, Jud. Neamt, pct. 'FRASANIS'

Nr. Crt	Nr cadastral Nr. topografic	Suprafaţa* (mp)	Observaţii / Referinţe
A1		1.686	Sector cadastral:71 Teren imprejmuit;

Construcţii

Crt	Nr cadastral Nr. topografic	Adresa	Observaţii / Referinţe
A1.1		Loc. Damuc, Jud. Neamt	Nr. niveluri:4; S. construita la sol:114 mp; S+P+1+M

B. Partea II. Proprietari şi acte

Inscrieri privitoare la dreptul de proprietate şi alte drepturi reale		Referinţe
2908 / 19/09/2023		
Act Administrativ nr. 1743, din 19/09/2023 emis de Primaria Comunei Damuc;		
B1	Inscrierea posesiei, drept de PROPRIETATE, dobandit prin Lege, cota actuala 1/1, cota initiala 1/1	A1
	1) **FERENŢ MIHAI** 2) **FERENŢ MARIA**	
Act Administrativ nr. 1806, din 26/09/2023 emis de Primaria Comunei Damuc;		
B2	Intabulare, drept de PROPRIETATE, dobandit prin Lege, cota actuala 1/1, cota initiala 1/1	A1.1
	1) **FERENŢ MIHAI** 2) **FERENŢ MARIA**	

C. Partea III. SARCINI .

Inscrieri privind dezmembramintele dreptului de proprietate, drepturi reale de garanţie şi sarcini	Referinţe
NU SUNT	

Anexa Nr. 1 La Partea I

Teren

Nr cadastral	Suprafaţa (mp)*	Observaţii / Referinţe
	1.686	

* Suprafaţa este determinată in planul de proiecţie Stereo 70.

DETALII LINIARE IMOBIL

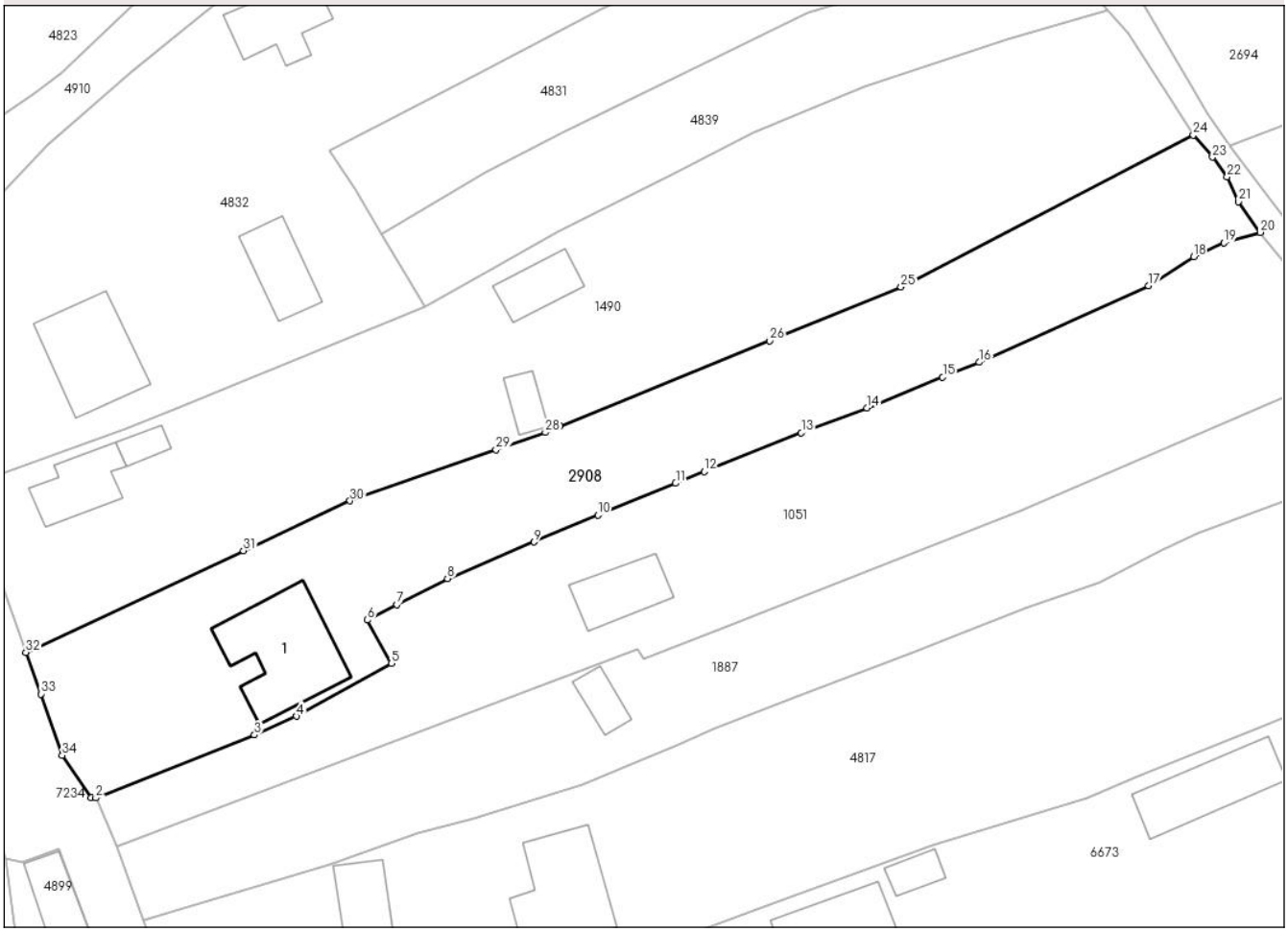

Date referitoare la teren

Crt	Categorie folosință	Intra vilan	Suprafaţa (mp)	Tarla	Parcelă	Nr. topo	Observaţii / Referinţe
1	curti constructii	DA	644	38	1597	-	
2	arabil	DA	641	38	1595; 1594	-	
3	faneata	DA	401	38	1594; 1593	-	

Date referitoare la construcţii

Crt	Număr	Destinaţie construcţie	Supraf. (mp)	Situaţie juridică	Observaţii / Referinţe
A1.1		constructii de locuinte	114	Cu acte	Nr. niveluri:4; S. construita la sol:114 mp; S+P+1+M

Lungime Segmente

1) Valorile lungimilor segmentelor sunt obţinute din proiecţie în plan.

Punct început	X / Y	Punct sfârşit	X / Y	Lungime segment (** (m)
1	569.063,35 587.850,093	2	569.063,81 587.850,086	0.46
3	569.080,367 587.856,662	4	569.084,739 587.858,61	4.786

Punct început	X / Y	Punct sfârşit	X / Y	Lungime segment (** (m)
2	569.063,81 587.850,086	3	569.080,367 587.856,662	17.815
4	569.084,739 587.858,61	5	569.094,642 587.864,106	11.326

Document care conține date cu caracter personal, protejat de prevederile Regulamentului (UE) nr. 679/2016 și Legii 190/2018

Punct început	X / Y	Punct sfârşit	X / Y	Lungime segment (** (m)
5	569.094,642 587.864,106	6	569.092,172 587.868,644	5.167
7	569.095,25 587.870,24	8	569.100,523 587.872,976	5.941
9	569.109,566 587.876,786	10	569.116,226 587.879,593	7.227
11	569.124,342 587.882,898	12	569.127,345 587.884,121	3.242
13	569.137,472 587.888,185	14	569.144,342 587.890,753	7.334
15	569.152,23 587.893,974	16	569.156,045 587.895,532	4.121
17	569.173,72 587.903,517	18	569.178,438 587.906,524	5.595
19	569.181,601 587.907,972	20	569.185,388 587.909,065	3.942
21	569.183,092 587.912,275	22	569.181,925 587.914,878	2.853
23	569.180,398 587.916,912	24	569.178,402 587.919,23	3.059
25	569.147,878 587.903,382	26	569.134,159 587.897,774	14.821
27	569.112,272 587.888,828	28	569.110,739 587.888,201	1.656
29	569.105,587 587.886,4	30	569.090,348 587.881,074	16.143
31	569.079,221 587.875,882	32	569.056,507 587.865,283	25.065
33	569.058,082 587.860,923	34	569.060,303 587.854,524	6.773

Punct început	X / Y	Punct sfârşit	X / Y	Lungime segment (** (m)
6	569.092,172 587.868,644	7	569.095,25 587.870,24	3.467
8	569.100,523 587.872,976	9	569.109,566 587.876,786	9.813
10	569.116,226 587.879,593	11	569.124,342 587.882,898	8.763
12	569.127,345 587.884,121	13	569.137,472 587.888,185	10.912
14	569.144,342 587.890,753	15	569.152,23 587.893,974	8.52
16	569.156,045 587.895,532	17	569.173,72 587.903,517	19.395
18	569.178,438 587.906,524	19	569.181,601 587.907,972	3.479
20	569.185,388 587.909,065	21	569.183,092 587.912,275	3.947
22	569.181,925 587.914,878	23	569.180,398 587.916,912	2.543
24	569.178,402 587.919,23	25	569.147,878 587.903,382	34.393
26	569.134,159 587.897,774	27	569.112,272 587.888,828	23.645
28	569.110,739 587.888,201	29	569.105,587 587.886,4	5.458
30	569.090,348 587.881,074	31	569.079,221 587.875,882	12.279
32	569.056,507 587.865,283	33	569.058,082 587.860,923	4.636
34	569.060,303 587.854,524	1	569.063,35 587.850,093	5.378

**** Lungimile segmentelor sunt determinate în planul de proiecţie Stereo 70 şi sunt rotunjite la 1 milimetru.**
***** Distanţa dintre puncte este formată din segmente cumulate ce sunt mai mici decât valoarea 1 milimetru.**

Document care conține date cu caracter personal, protejat de prevederile Regulamentului (UE) nr. 679/2016 și Legii 190/2018

DATE DESPRE IMOBILUL NR. 2954

Oficiul de Cadastru şi Publicitate Imobiliară NEAMT
Biroul de Cadastru şi Publicitate Imobiliară Bicaz

A. Partea I. Descrierea imobilului

TEREN Intravilan

Adresa: Loc. Damuc, Jud. Neamt, pct. 'Damuc'

Nr. Crt	Nr cadastral Nr. topografic	Suprafaţa* (mp)	Observaţii / Referinţe
A1		249	Sector cadastral:71 Teren neimprejmuit;

Construcţii

Crt	Nr cadastral Nr. topografic	Adresa	Observaţii / Referinţe
A1.1		Loc. Damuc, Jud. Neamt	Nr. niveluri:2; S. construita la sol:36 mp; P+M
A1.2		Loc. Damuc, Jud. Neamt	Nr. niveluri:1; S. construita la sol:29 mp;

B. Partea II. Proprietari şi acte

Inscrieri privitoare la dreptul de proprietate şi alte drepturi reale		Referinţe
2954 / 19/09/2023		
Act Administrativ nr. 1744, din 19/09/2023 emis de Primaria com Damuc;		
B1	Inscrierea posesiei, drept de PROPRIETATE, dobandit prin Lege, cota actuala 1/1, cota initiala 1/1	A1
	1) **DANDU VIORICA** 2) **DANDU VALENTIN**, DECEDAT DEFUNCT:Da	
Act Administrativ nr. 1806, din 26/09/2023 emis de Primaria com Damuc;		
B2	Intabulare, drept de PROPRIETATE, dobandit prin Lege, cota actuala 1/1, cota initiala 1/1	A1.1, A1.2
	1) **DANDU VIORICA** 2) **DANDU VALENTIN**, DECEDAT DEFUNCT:Da	

C. Partea III. SARCINI .

Inscrieri privind dezmembramintele dreptului de proprietate, drepturi reale de garanţie şi sarcini	Referinţe
NU SUNT	

Document care conține date cu caracter personal, protejat de prevederile Regulamentului (UE) nr. 679/2016 și Legii 190/2018

Anexa Nr. 1 La Partea I

Teren

Nr cadastral	Suprafaţa (mp)*	Observaţii / Referinţe
	249	

* Suprafaţa este determinată in planul de proiecţie Stereo 70.

DETALII LINIARE IMOBIL

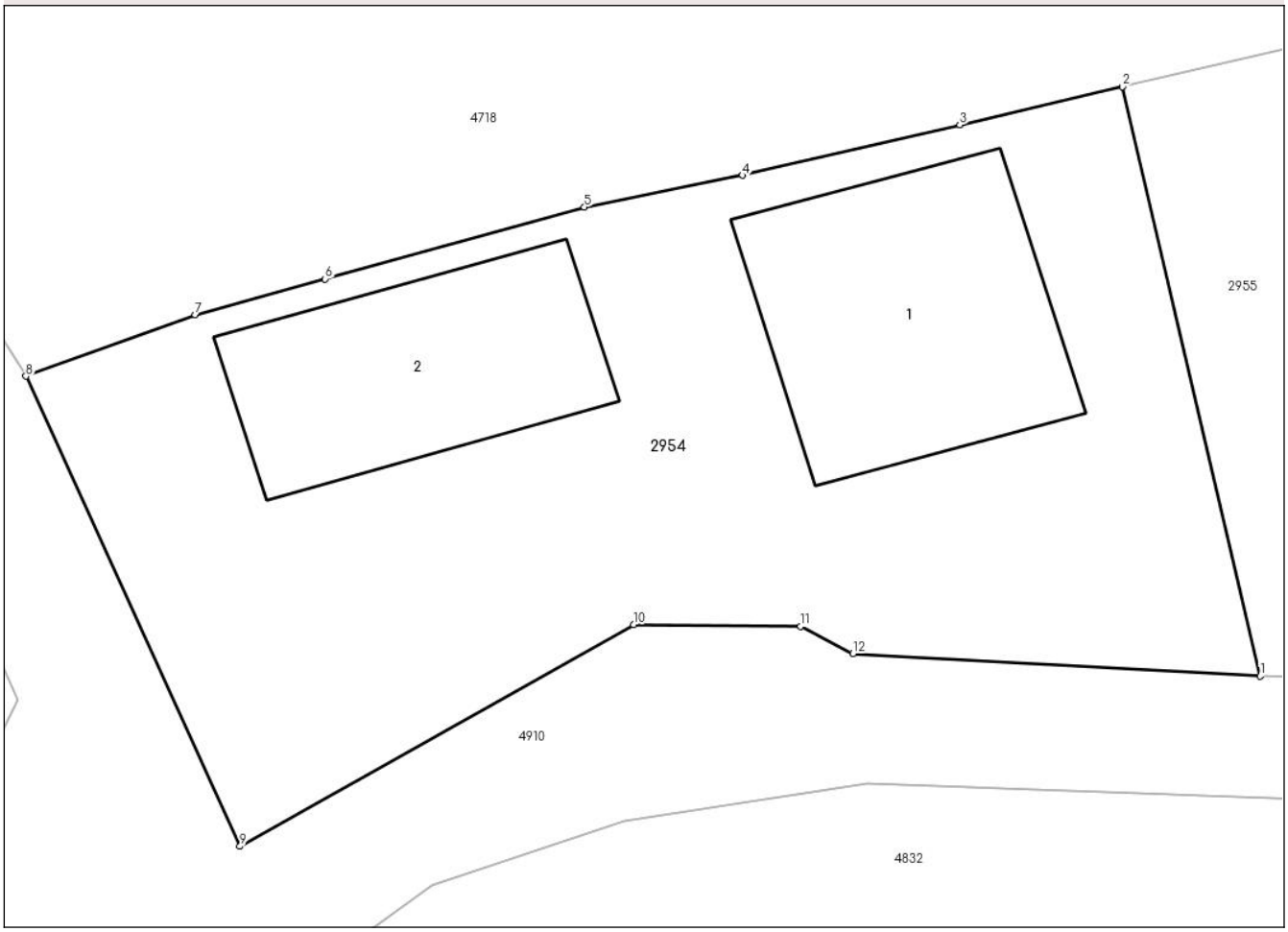

Date referitoare la teren

Crt	Categorie folosință	Intra vilan	Suprafaţa (mp)	Tarla	Parcelă	Nr. topo	Observaţii / Referinţe
1	curti constructii	DA	249	38	1584; 1583; 1582	-	

Date referitoare la construcţii

Crt	Număr	Destinaţie construcţie	Supraf. (mp)	Situaţie juridică	Observaţii / Referinţe
A1.1		constructii de locuinte	36	Cu acte	Nr. niveluri:2; S. construita la sol:36 mp; P+M
A1.2		constructii anexa	29	Cu acte	Nr. niveluri:1; S. construita la sol:29 mp;

Lungime Segmente

1) Valorile lungimilor segmentelor sunt obţinute din proiecţie în plan.

Punct început	X / Y	Punct sfârşit	X / Y	Lungime segment (** (m)
1	569.131,482 587.959,317	2	569.128,506 587.972,023	13.05
2	569.128,506 587.972,023	3	569.124,997 587.971,204	3.603
3	569.124,997 587.971,204	4	569.120,314 587.970,111	4.809

Document care conține date cu caracter personal, protejat de prevederile Regulamentului (UE) nr. 679/2016 și Legii 190/2018

Punct început	X / Y	Punct sfârşit	X / Y	Lungime segment (** (m)
4	569.120,314 587.970,111	5	569.116,9 587.969,428	3.482
5	569.116,9 587.969,428	6	569.111,309 587.967,879	5.802
6	569.111,309 587.967,879	7	569.108,506 587.967,103	2.908
7	569.108,506 587.967,103	8	569.104,85 587.965,78	3.888
8	569.104,85 587.965,78	9	569.109,469 587.955,651	11.132
9	569.109,469 587.955,651	10	569.117,962 587.960,426	9.743
10	569.117,962 587.960,426	11	569.121,568 587.960,393	3.606
11	569.121,568 587.960,393	12	569.122,693 587.959,802	1.271
12	569.122,693 587.959,802	1	569.131,482 587.959,317	8.802

** Lungimile segmentelor sunt determinate în planul de proiecţie Stereo 70 şi sunt rotunjite la 1 milimetru.
*** Distanţa dintre puncte este formată din segmente cumulate ce sunt mai mici decât valoarea 1 milimetru.

Document care conține date cu caracter personal, protejat de prevederile Regulamentului (UE) nr. 679/2016 și Legii 190/2018

DATE DESPRE IMOBILUL NR. 2955

Oficiul de Cadastru şi Publicitate Imobiliară NEAMT
Biroul de Cadastru şi Publicitate Imobiliară Bicaz

A. Partea I. Descrierea imobilului

TEREN Intravilan

Adresa: Loc. Damuc, Jud. Neamt, pct. 'Damuc'

Nr. Crt	Nr cadastral Nr. topografic	Suprafaţa* (mp)	Observaţii / Referinţe
A1		606	Sector cadastral:71 Teren neimprejmuit;

Construcţii

Crt	Nr cadastral Nr. topografic	Adresa	Observaţii / Referinţe
A1.1		Loc. Damuc, Jud. Neamt	Nr. niveluri:3; S. construita la sol:80 mp; S+P+M

B. Partea II. Proprietari şi acte

Inscrieri privitoare la dreptul de proprietate şi alte drepturi reale		Referinţe
2955 / 19/09/2023		
Act Administrativ nr. 1745, din 19/09/2023 emis de Primaria com Damuc;		
B1	Inscrierea posesiei, drept de PROPRIETATE, dobandit prin Lege, cota actuala 1/1, cota initiala 1/1	A1
	1) **DANDU VIOREL**	
Act Administrativ nr. 1806, din 26/09/2023 emis de Primaria com Damuc;		
B2	Intabulare, drept de PROPRIETATE, dobandit prin Lege, cota actuala 1/1, cota initiala 1/1	A1.1
	1) **DANDU VIOREL**	

C. Partea III. SARCINI .

Inscrieri privind dezmembramintele dreptului de proprietate, drepturi reale de garanţie şi sarcini	Referinţe
NU SUNT	

Document care conține date cu caracter personal, protejat de prevederile Regulamentului (UE) nr. 679/2016 și Legii 190/2018

Anexa Nr. 1 La Partea I

Teren

Nr cadastral	Suprafaţa (mp)*	Observaţii / Referinţe
	606	

* Suprafaţa este determinată in planul de proiecţie Stereo 70.

DETALII LINIARE IMOBIL

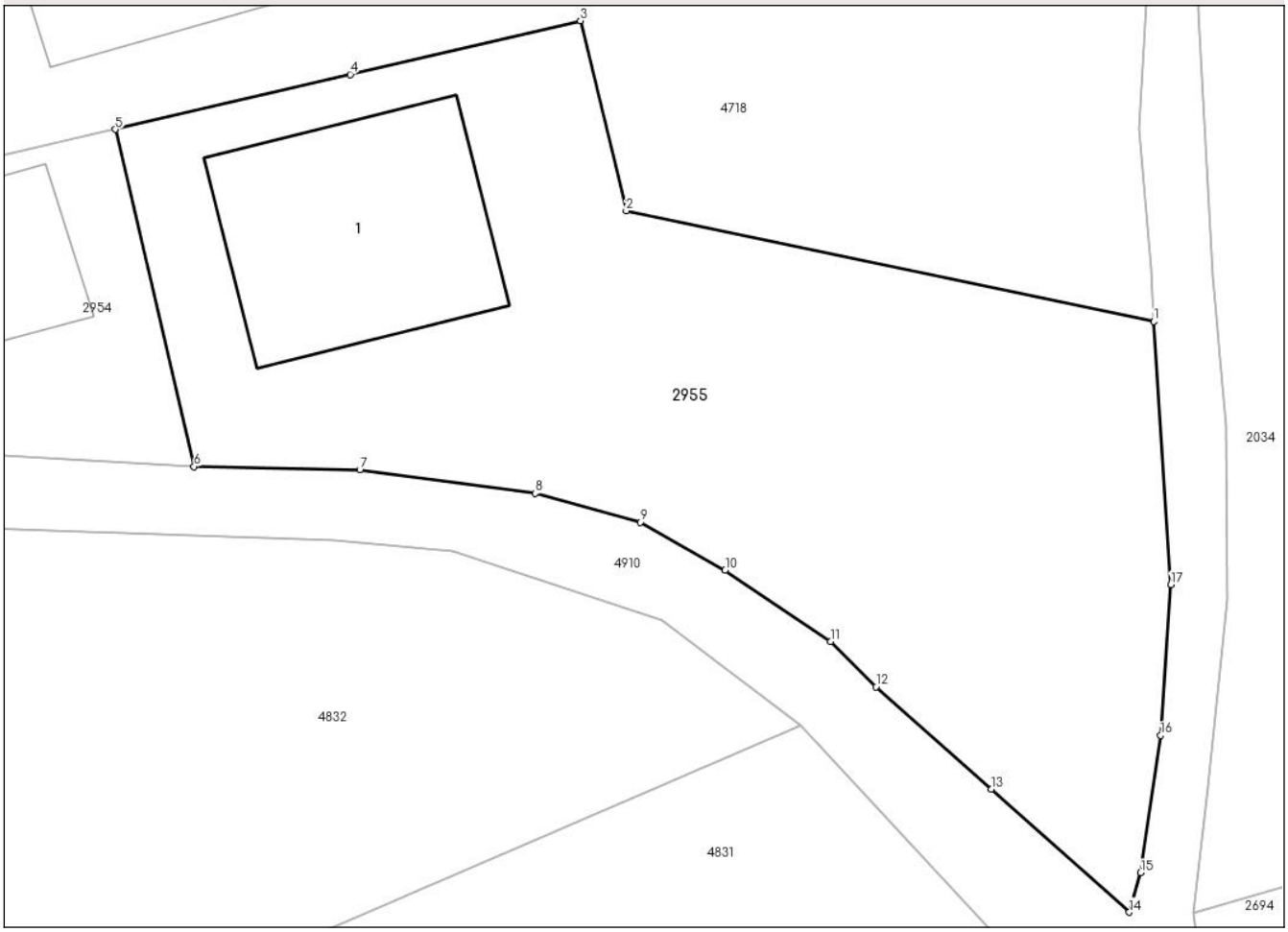

Date referitoare la teren

Crt	Categorie folosință	Intra vilan	Suprafaţa (mp)	Tarla	Parcelă	Nr. topo	Observaţii / Referinţe
1	curti constructii	DA	252	38	1582; 1581	-	
2	faneata	DA	354	38	1581	-	

Date referitoare la construcţii

Crt	Număr	Destinaţie construcţie	Supraf. (mp)	Situaţie juridică	Observaţii / Referinţe
A1.1		constructii de locuinte	80	Cu acte	Nr. niveluri:3; S. construita la sol:80 mp; S+P+M

Lungime Segmente
1) Valorile lungimilor segmentelor sunt obţinute din proiecţie în plan.

Punct început	X / Y	Punct sfârşit	X / Y	Lungime segment (** (m)
1	569.167,668 587.964,78	2	569.147,775 587.968,949	20.325
2	569.147,775 587.968,949	3	569.146,048 587.976,114	7.37
3	569.146,048 587.976,114	4	569.137,365 587.974,089	8.916

Document care conține date cu caracter personal, protejat de prevederile Regulamentului (UE) nr. 679/2016 și Legii 190/2018

Punct început	X / Y	Punct sfârşit	X / Y	Lungime segment (** (m)
4	569.137,365 587.974,089	5	569.128,506 587.972,023	9.097
5	569.128,506 587.972,023	6	569.131,482 587.959,317	13.05
6	569.131,482 587.959,317	7	569.137,734 587.959,201	6.253
7	569.137,734 587.959,201	8	569.144,346 587.958,31	6.672
8	569.144,346 587.958,31	9	569.148,321 587.957,223	4.121
9	569.148,321 587.957,223	10	569.151,507 587.955,423	3.659
10	569.151,507 587.955,423	11	569.155,483 587.952,73	4.802
11	569.155,483 587.952,73	12	569.157,199 587.951,017	2.425
12	569.157,199 587.951,017	13	569.161,54 587.947,162	5.806
13	569.161,54 587.947,162	14	569.166,751 587.942,529	6.973
14	569.166,751 587.942,529	15	569.167,179 587.944,015	1.546
15	569.167,179 587.944,015	16	569.167,932 587.949,197	5.236
16	569.167,932 587.949,197	17	569.168,32 587.954,876	5.692
17	569.168,32 587.954,876	1	569.167,668 587.964,78	9.925

** Lungimile segmentelor sunt determinate în planul de proiecţie Stereo 70 şi sunt rotunjite la 1 milimetru.
*** Distanţa dintre puncte este formată din segmente cumulate ce sunt mai mici decât valoarea 1 milimetru.

Document care conține date cu caracter personal, protejat de prevederile Regulamentului (UE) nr. 679/2016 și Legii 190/2018

DATE DESPRE IMOBILUL NR. 3102

Oficiul de Cadastru şi Publicitate Imobiliară NEAMT
Biroul de Cadastru şi Publicitate Imobiliară Bicaz

A. Partea I. Descrierea imobilului

TEREN Intravilan

Adresa: Loc. Damuc, Jud. Neamt, pct. 'Frasanis'

Nr. Crt	Nr cadastral Nr. topografic	Suprafaţa* (mp)	Observaţii / Referinţe
A1		848	Sector cadastral:71 Teren neimprejmuit;

B. Partea II. Proprietari şi acte

Inscrieri privitoare la dreptul de proprietate şi alte drepturi reale		Referinţe
3102 / 19/09/2023		
Act Administrativ nr. 1746, din 19/09/2023 emis de Primaria com Damuc;		
B1	Inscrierea posesiei, drept de PROPRIETATE, dobandit prin Lege, cota actuala 1/1, cota initiala 1/1	A1
	1) **JIGA FLORENTIN-CĂTĂLIN**	

C. Partea III. SARCINI .

Inscrieri privind dezmembramintele dreptului de proprietate, drepturi reale de garanţie şi sarcini	Referinţe
NU SUNT	

Anexa Nr. 1 La Partea I

Teren

Nr cadastral	Suprafaţa (mp)*	Observaţii / Referinţe
	848	

* Suprafaţa este determinată in planul de proiecţie Stereo 70.

DETALII LINIARE IMOBIL

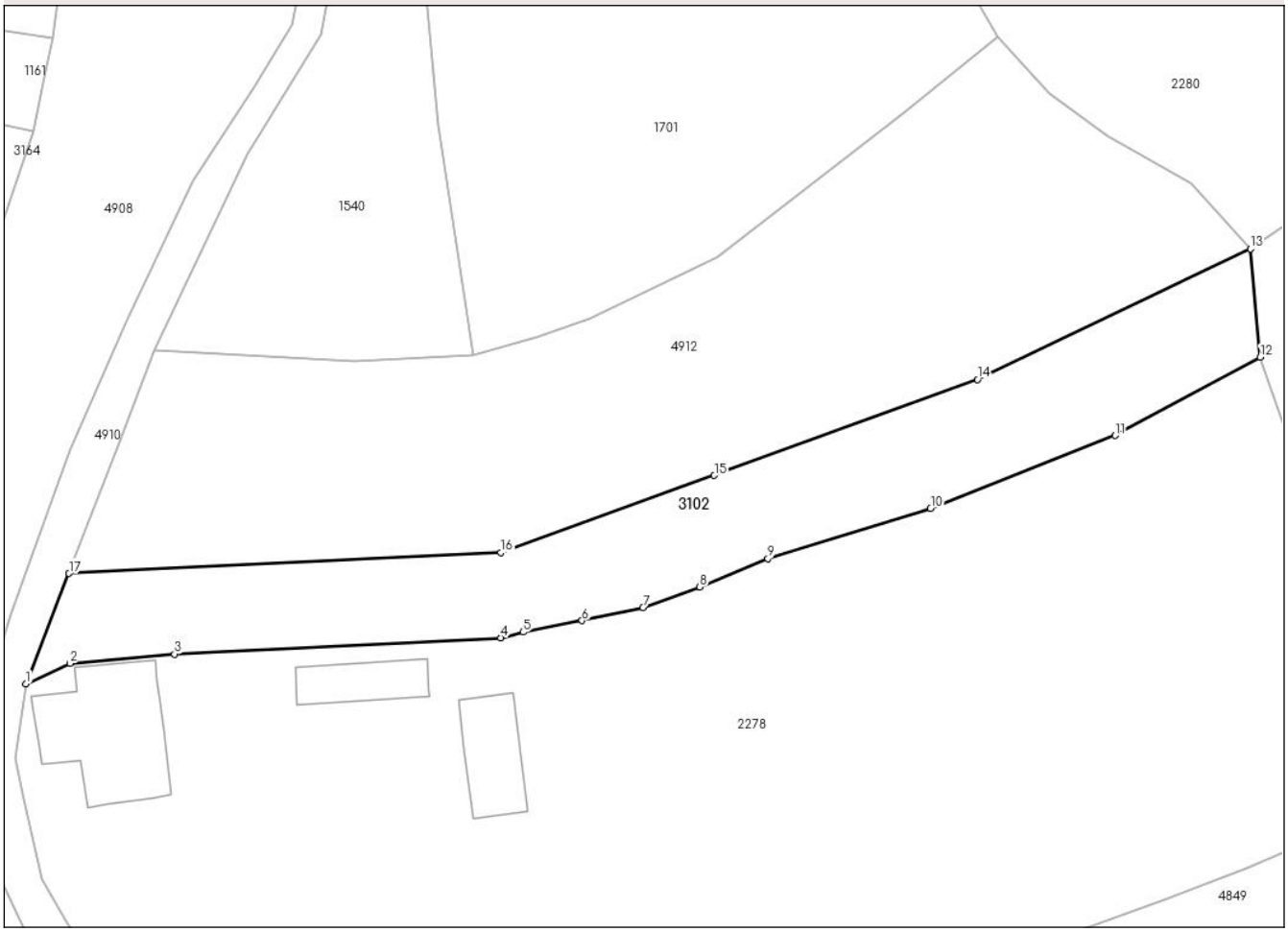

Date referitoare la teren

Crt	Categorie folosință	Intra vilan	Suprafaţa (mp)	Tarla	Parcelă	Nr. topo	Observaţii / Referinţe
1	arabil	DA	274	38	1567	-	
2	faneata	DA	574	38	1567; 1565	-	

Lungime Segmente
1) Valorile lungimilor segmentelor sunt obţinute din proiecţie în plan.

Punct început	X / Y	Punct sfârşit	X / Y	Lungime segment (** (m)
1	569.042,799 588.070,686	2	569.046,473 588.072,407	4.057
2	569.046,473 588.072,407	3	569.055,238 588.073,181	8.799
3	569.055,238 588.073,181	4	569.082,575 588.074,538	27.371
4	569.082,575 588.074,538	5	569.084,422 588.075,024	1.91

Document care conține date cu caracter personal, protejat de prevederile Regulamentului (UE) nr. 679/2016 și Legii 190/2018

Punct început	X / Y	Punct sfârşit	X / Y	Lungime segment (** (m)
5	569.084,422 588.075,024	6	569.089,358 588.075,985	5.029
6	569.089,358 588.075,985	7	569.094,462 588.077,069	5.218
7	569.094,462 588.077,069	8	569.099,209 588.078,794	5.051
8	569.099,209 588.078,794	9	569.104,918 588.081,155	6.178
9	569.104,918 588.081,155	10	569.118,544 588.085,351	14.257
10	569.118,544 588.085,351	11	569.133,986 588.091,458	16.606
11	569.133,986 588.091,458	12	569.146,138 588.098,014	13.808
12	569.146,138 588.098,014	13	569.145,325 588.107,062	9.084
13	569.145,325 588.107,062	14	569.122,454 588.096,159	25.337
14	569.122,454 588.096,159	15	569.100,429 588.088,122	23.446
15	569.100,429 588.088,122	16	569.082,58 588.081,662	18.982
16	569.082,58 588.081,662	17	569.046,407 588.079,933	36.214
17	569.046,407 588.079,933	1	569.042,799 588.070,686	9.926

** Lungimile segmentelor sunt determinate în planul de proiecţie Stereo 70 şi sunt rotunjite la 1 milimetru.
*** Distanţa dintre puncte este formată din segmente cumulate ce sunt mai mici decât valoarea 1 milimetru.

Document care conține date cu caracter personal, protejat de prevederile Regulamentului (UE) nr. 679/2016 și Legii 190/2018

DATE DESPRE IMOBILUL NR. 3163

Oficiul de Cadastru şi Publicitate Imobiliară NEAMT
Biroul de Cadastru şi Publicitate Imobiliară Bicaz

A. Partea I. Descrierea imobilului

TEREN Intravilan

Adresa: Loc. Damuc, Jud. Neamt, pct. 'Bucureni'

Nr. Crt	Nr cadastral Nr. topografic	Suprafaţa* (mp)	Observaţii / Referinţe
A1		2.437	Sector cadastral:71 Teren neimprejmuit;

Construcţii

Crt	Nr cadastral Nr. topografic	Adresa	Observaţii / Referinţe
A1.1		Loc. Damuc, Jud. Neamt	Nr. niveluri:1; S. construita la sol:19 mp;

B. Partea II. Proprietari şi acte

Inscrieri privitoare la dreptul de proprietate şi alte drepturi reale		Referinţe
3163 / 19/09/2023		
Act Administrativ nr. 1747, din 19/09/2023 emis de Primaria com Damuc;		
B1	Inscrierea posesiei, drept de PROPRIETATE, dobandit prin Lege, cota actuala 1/1, cota initiala 1/1	A1
	1) **CHINDEA TOADER** 2) **CHINDEA LARISA-NADIA**	
Act Administrativ nr. 1806, din 26/09/2023 emis de Primaria com Damuc;		
B2	Intabulare, drept de PROPRIETATE, dobandit prin Lege, cota actuala 1/1, cota initiala 1/1	A1.1
	1) **CHINDEA TOADER** 2) **CHINDEA LARISA-NADIA**	

C. Partea III. SARCINI .

Inscrieri privind dezmembramintele dreptului de proprietate, drepturi reale de garanţie şi sarcini	Referinţe
NU SUNT	

Document care conține date cu caracter personal, protejat de prevederile Regulamentului (UE) nr. 679/2016 și Legii 190/2018

Anexa Nr. 1 La Partea I

Teren

Nr cadastral	Suprafaţa (mp)*	Observaţii / Referinţe
	2.437	

* Suprafaţa este determinată in planul de proiecţie Stereo 70.

DETALII LINIARE IMOBIL

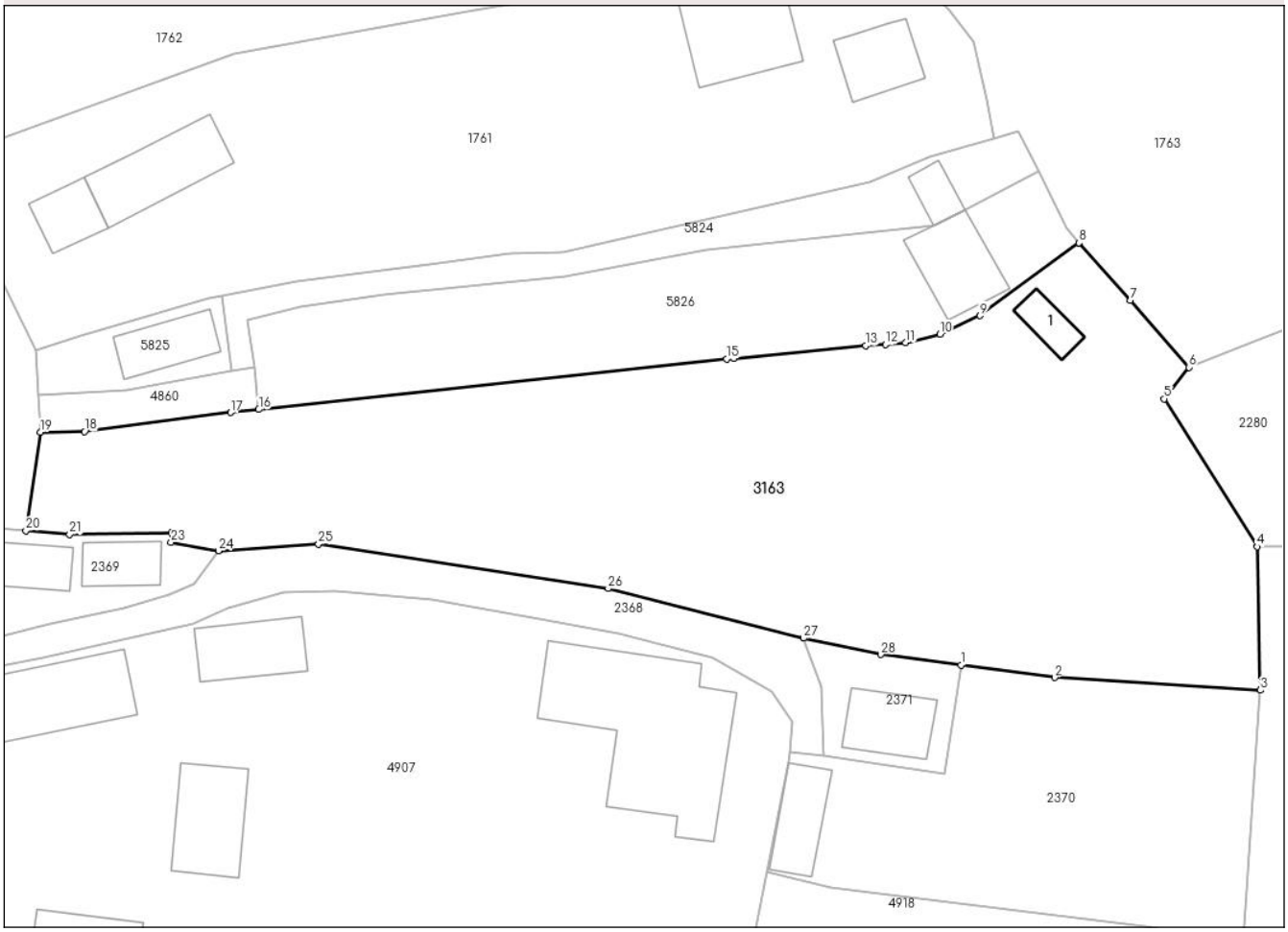

Date referitoare la teren

Crt	Categorie folosință	Intra vilan	Suprafaţa (mp)	Tarla	Parcelă	Nr. topo	Observaţii / Referinţe
1	faneata	DA	2.091	38	1520; 1519; 1518	-	
2	arabil	DA	149	38	1520; 1519	-	
3	curti constructii	DA	197	38	1517; 1518	-	

Date referitoare la construcţii

Crt	Număr	Destinaţie construcţie	Supraf. (mp)	Situaţie juridică	Observaţii / Referinţe
A1.1		constructii anexa	19	Cu acte	Nr. niveluri:1; S. construita la sol:19 mp;

Lungime Segmente

1) Valorile lungimilor segmentelor sunt obţinute din proiecţie în plan.

Punct început	X / Y	Punct sfârşit	X / Y	Lungime segment (** (m)
1	569.020,095 588.159,113	2	569.028,78 588.157,959	8.761
3	569.047,818 588.156,797	4	569.047,551 588.170,067	13.273

Punct început	X / Y	Punct sfârşit	X / Y	Lungime segment (** (m)
2	569.028,78 588.157,959	3	569.047,818 588.156,797	19.073
4	569.047,551 588.170,067	5	569.038,937 588.183,753	16.171

Document care conține date cu caracter personal, protejat de prevederile Regulamentului (UE) nr. 679/2016 și Legii 190/2018

Punct început	X / Y	Punct sfârşit	X / Y	Lungime segment (** (m)
5	569.038,937 588.183,753	6	569.041,195 588.186,669	3.688
7	569.035,801 588.192,848	8	569.031,028 588.198,189	7.163
9	569.021,882 588.191,446	10	569.018,165 588.189,73	4.094
11	569.014,979 588.188,94	12	569.013,099 588.188,798	1.885
13	569.011,263 588.188,659	14	568.999,095 588.187,506	12.223
15	568.998,388 588.187,439	16	568.955,068 588.182,764	43.572
17	568.952,453 588.182,481	18	568.938,942 588.180,723	13.625
19	568.934,823 588.180,681	20	568.933,502 588.171,558	9.218
21	568.937,551 588.171,2	22	568.946,971 588.171,348	9.421
23	568.946,947 588.170,475	24	568.951,329 588.169,696	4.451
25	568.960,6 588.170,299	26	568.987,433 588.166,195	27.145
27	569.005,514 588.161,601	28	569.012,673 588.160,099	7.315

Punct început	X / Y	Punct sfârşit	X / Y	Lungime segment (** (m)
6	569.041,195 588.186,669	7	569.035,801 588.192,848	8.202
8	569.031,028 588.198,189	9	569.021,882 588.191,446	11.363
10	569.018,165 588.189,73	11	569.014,979 588.188,94	3.282
12	569.013,099 588.188,798	13	569.011,263 588.188,659	1.841
14	568.999,095 588.187,506	15	568.998,388 588.187,439	0.71
16	568.955,068 588.182,764	17	568.952,453 588.182,481	2.63
18	568.938,942 588.180,723	19	568.934,823 588.180,681	4.119
20	568.933,502 588.171,558	21	568.937,551 588.171,2	4.065
22	568.946,971 588.171,348	23	568.946,947 588.170,475	0.873
24	568.951,329 588.169,696	25	568.960,6 588.170,299	9.291
26	568.987,433 588.166,195	27	569.005,514 588.161,601	18.655
28	569.012,673 588.160,099	1	569.020,095 588.159,113	7.487

** Lungimile segmentelor sunt determinate în planul de proiecţie Stereo 70 şi sunt rotunjite la 1 milimetru.
*** Distanţa dintre puncte este formată din segmente cumulate ce sunt mai mici decât valoarea 1 milimetru.

Document care conține date cu caracter personal, protejat de prevederile Regulamentului (UE) nr. 679/2016 și Legii 190/2018

DATE DESPRE IMOBILUL NR. 3164

Oficiul de Cadastru şi Publicitate Imobiliară NEAMT
Biroul de Cadastru şi Publicitate Imobiliară Bicaz

A. Partea I. Descrierea imobilului

TEREN Intravilan

Adresa: Loc. Damuc, Jud. Neamt, pct. 'Bucureni'

Nr. Crt	Nr cadastral Nr. topografic	Suprafaţa* (mp)	Observaţii / Referinţe
A1		1.121	Sector cadastral:71 Teren neimprejmuit;

B. Partea II. Proprietari şi acte

Inscrieri privitoare la dreptul de proprietate şi alte drepturi reale		Referinţe
3164 / 19/09/2023		
Act Administrativ nr. 1748, din 19/09/2023 emis de Primaria com Damuc;		
B1	Inscrierea posesiei, drept de PROPRIETATE, dobandit prin Lege, cota actuala 1/1, cota initiala 1/1	A1
	1) **CHINDEA TOADER** 2) **CHINDEA LARISA-NADIA**	

C. Partea III. SARCINI .

Inscrieri privind dezmembramintele dreptului de proprietate, drepturi reale de garanţie şi sarcini	Referinţe
NU SUNT	

Document care conține date cu caracter personal, protejat de prevederile Regulamentului (UE) nr. 679/2016 și Legii 190/2018

Anexa Nr. 1 La Partea I

Teren

Nr cadastral	Suprafaţa (mp)*	Observaţii / Referinţe
	1.121	

* Suprafaţa este determinată in planul de proiecţie Stereo 70.

DETALII LINIARE IMOBIL

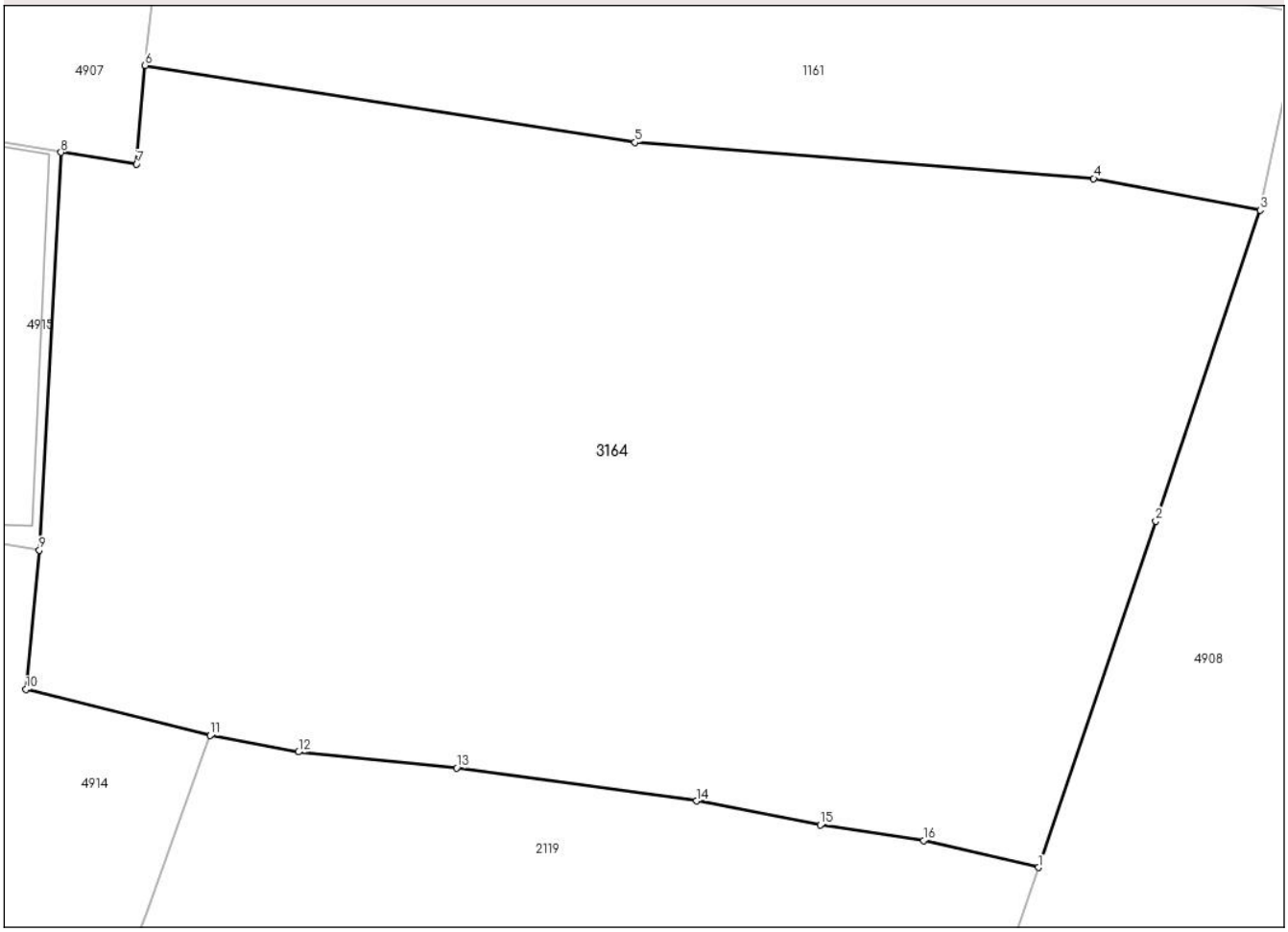

Date referitoare la teren

Crt	Categorie folosință	Intra vilan	Suprafaţa (mp)	Tarla	Parcelă	Nr. topo	Observaţii / Referinţe
1	arabil	DA	1.121	38	1527	-	

Lungime Segmente
1) Valorile lungimilor segmentelor sunt obţinute din proiecţie în plan.

Punct început	X / Y	Punct sfârşit	X / Y	Lungime segment (** (m)
1	569.034,673 588.091,083	2	569.039,292 588.104,711	14.389
2	569.039,292 588.104,711	3	569.043,405 588.116,937	12.899
3	569.043,405 588.116,937	4	569.036,849 588.118,181	6.673
4	569.036,849 588.118,181	5	569.018,784 588.119,594	18.12
5	569.018,784 588.119,594	6	568.999,512 588.122,63	19.51

Document care conține date cu caracter personal, protejat de prevederile Regulamentului (UE) nr. 679/2016 și Legii 190/2018

Punct început	X / Y	Punct sfârşit	X / Y	Lungime segment (** (m)
6	568.999,512 588.122,63	7	568.999,176 588.118,742	3.902
7	568.999,176 588.118,742	8	568.996,195 588.119,207	3.017
8	568.996,195 588.119,207	9	568.995,343 588.103,563	15.667
9	568.995,343 588.103,563	10	568.994,815 588.098,088	5.5
10	568.994,815 588.098,088	11	569.002,067 588.096,277	7.475
11	569.002,067 588.096,277	12	569.005,537 588.095,627	3.53
12	569.005,537 588.095,627	13	569.011,769 588.095,0	6.263
13	569.011,769 588.095,0	14	569.021,213 588.093,706	9.532
14	569.021,213 588.093,706	15	569.026,088 588.092,758	4.966
15	569.026,088 588.092,758	16	569.030,15 588.092,149	4.107
16	569.030,15 588.092,149	1	569.034,673 588.091,083	4.647

** Lungimile segmentelor sunt determinate în planul de proiecţie Stereo 70 şi sunt rotunjite la 1 milimetru.
*** Distanţa dintre puncte este formată din segmente cumulate ce sunt mai mici decât valoarea 1 milimetru.

Document care conține date cu caracter personal, protejat de prevederile Regulamentului (UE) nr. 679/2016 și Legii 190/2018

DATE DESPRE IMOBILUL NR. 4140

Oficiul de Cadastru şi Publicitate Imobiliară NEAMT
Biroul de Cadastru şi Publicitate Imobiliară Bicaz

A. Partea I. Descrierea imobilului

TEREN Intravilan

Adresa: Loc. Damuc, Jud. Neamt, pct. 'Damuc'

Nr. Crt	Nr cadastral Nr. topografic	Suprafaţa* (mp)	Observaţii / Referinţe
A1		4.575	Sector cadastral:71 Teren neimprejmuit;

Construcţii

Crt	Nr cadastral Nr. topografic	Adresa	Observaţii / Referinţe
A1.1		Loc. Damuc, Jud. Neamt	Nr. niveluri:1; S. construita la sol:4 mp; Culee pod
A1.2		Loc. Damuc, Jud. Neamt	Nr. niveluri:1; S. construita la sol:4 mp; Culee pod
A1.3		Loc. Damuc, Jud. Neamt	Nr. niveluri:1; S. construita la sol:4 mp; Culee pod

B. Partea II. Proprietari şi acte

Inscrieri privitoare la dreptul de proprietate şi alte drepturi reale		Referinţe
4141 / 19/09/2023		
Act Normativ nr. 1356, din 27/12/2001 emis de GUVERNUL ROMANIEI (Adeverinta nr 1749 din 19.09.2023, eliberata de Primaria com Damuc);		
B1	Intabulare, drept de PROPRIETATE, dobandit prin Lege, cota actuala 1/1, cota initiala 1/1	A1
	1) **COMUNA DĂMUC**, CIF:2614422, DOMENIUL PUBLIC	
Act Administrativ nr. 1806, din 26/09/2023 emis de Primaria com Damuc;		
B2	Inscrierea provizorie, drept de PROPRIETATE, dobandit prin Lege, cota actuala 1/1, cota initiala 1/1	A1.1, A1.2, A1.3
	1) **COMUNA DĂMUC**, CIF:2614422, DOMENIUL PUBLIC	

C. Partea III. SARCINI .

Inscrieri privind dezmembramintele dreptului de proprietate, drepturi reale de garanţie şi sarcini	Referinţe
NU SUNT	

Document care conține date cu caracter personal, protejat de prevederile Regulamentului (UE) nr. 679/2016 și Legii 190/2018

Anexa Nr. 1 La Partea I

Teren

Nr cadastral	Suprafaţa (mp)*	Observaţii / Referinţe
	4.575	

* Suprafaţa este determinată in planul de proiecţie Stereo 70.

DETALII LINIARE IMOBIL

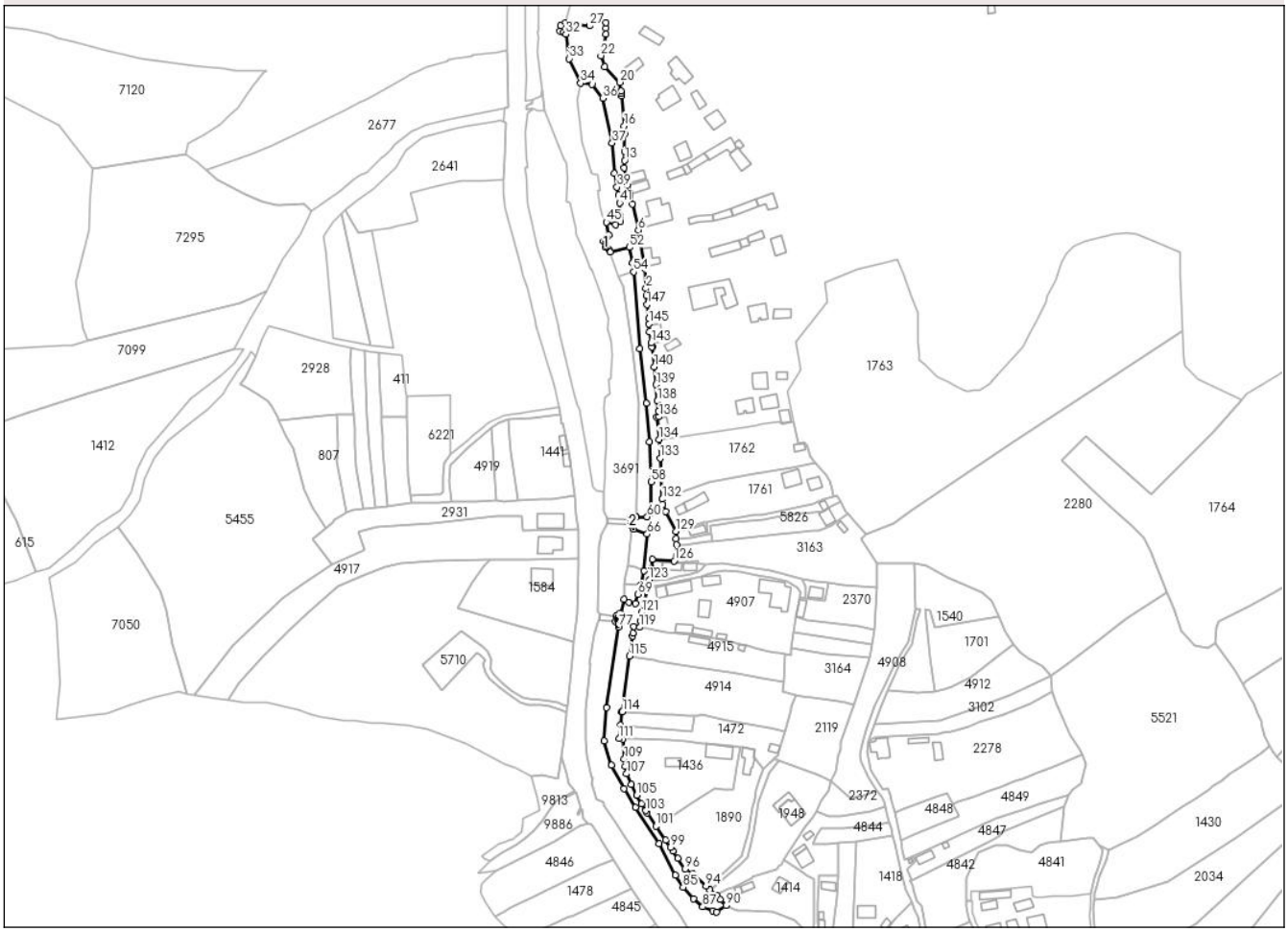

Date referitoare la teren

Crt	Categorie folosinţă	Intra vilan	Suprafaţa (mp)	Tarla	Parcelă	Nr. topo	Observaţii / Referinţe
1	drum	DA	4.575	38	1485	-	Drum- Domeniul public

Date referitoare la construcţii

Crt	Număr	Destinaţie construcţie	Supraf. (mp)	Situaţie juridică	Observaţii / Referinţe
A1.1		constructii industriale si edilitare	4	Cu acte	Nr. niveluri:1; S. construita la sol:4 mp; Culee pod
A1.2		constructii industriale si edilitare	4	Cu acte	Nr. niveluri:1; S. construita la sol:4 mp; Culee pod
A1.3		constructii industriale si edilitare	4	Cu acte	Nr. niveluri:1; S. construita la sol:4 mp; Culee pod

Lungime Segmente

1) Valorile lungimilor segmentelor sunt obţinute din proiecţie în plan.

Punct început	X / Y	Punct sfârşit	X / Y	Lungime segment
1	568.917,949 588.320,74	2	568.917,754 588.324,592	3.857
2	568.917,754 588.324,592	3	568.916,877 588.335,934	11.376
3	568.916,877 588.335,934	4	568.914,35 588.351,374	15.645

Document care conține date cu caracter personal, protejat de prevederile Regulamentului (UE) nr. 679/2016 și Legii 190/2018

Punct început	X / Y	Punct sfârşit	X / Y	Lungime segment
4	568.914,35 588.351,374	5	568.914,167 588.353,287	1.922
7	568.909,997 588.372,015	8	568.908,729 588.376,743	4.895
10	568.907,362 588.382,687	11	568.906,003 588.387,621	5.118
13	568.905,655 588.396,452	14	568.905,784 588.401,388	4.938
16	568.905,449 588.415,814	17	568.903,953 588.432,537	16.79
19	568.903,674 588.435,341	20	568.903,117 588.440,329	5.019
22	568.892,349 588.455,27	23	568.895,026 588.467,225	12.251
25	568.895,275 588.473,848	26	568.890,59 588.474,885	4.798
28	568.872,247 588.473,464	29	568.869,739 588.471,999	2.905
31	568.871,381 588.468,417	32	568.872,68 588.467,235	1.756
34	568.881,028 588.439,869	35	568.887,547 588.439,167	6.557
37	568.898,69 588.406,214	38	568.899,819 588.389,339	16.913
40	568.902,336 588.376,991	41	568.902,928 588.372,631	4.4
43	568.903,322 588.361,913	44	568.900,475 588.360,431	3.21
46	568.896,945 588.354,712	47	568.895,414 588.353,101	2.222
49	568.894,848 588.347,747	50	568.896,927 588.346,301	2.532
52	568.908,366 588.347,629	53	568.910,135 588.339,023	8.786
55	568.914,286 588.290,565	56	568.918,002 588.259,953	30.837
58	568.920,507 588.215,913	59	568.920,267 588.198,538	17.377
61	568.912,187 588.196,088	62	568.912,008 588.196,09	0.179
64	568.909,131 588.191,826	65	568.910,691 588.189,399	2.885
67	568.916,429 588.166,181	68	568.914,867 588.158,29	8.044
70	568.911,676 588.147,825	71	568.908,007 588.148,276	3.697
73	568.903,793 588.141,752	74	568.902,594 588.141,89	1.207
76	568.900,596 588.137,367	77	568.902,21 588.134,578	3.222
79	568.894,333 588.070,564	80	568.898,403 588.056,881	14.275
82	568.911,762 588.033,261	83	568.925,112 588.012,948	24.307
85	568.938,589 587.988,489	86	568.944,393 587.981,967	8.731
88	568.955,205 587.975,095	89	568.957,462 587.974,352	2.376
91	568.959,341 587.981,567	92	568.957,294 587.983,78	3.015
94	568.951,566 587.989,019	95	568.943,997 587.995,896	10.227
97	568.935,76 588.004,64	98	568.932,875 588.008,764	5.033
100	568.928,696 588.014,903	101	568.923,326 588.022,621	9.402

Punct început	X / Y	Punct sfârşit	X / Y	Lungime segment
5	568.914,167 588.353,287	6	568.913,487 588.357,422	4.191
8	568.908,729 588.376,743	9	568.908,686 588.377,878	1.136
11	568.906,003 588.387,621	12	568.905,514 588.392,317	4.721
14	568.905,784 588.401,388	15	568.905,754 588.411,27	9.882
17	568.903,953 588.432,537	18	568.903,817 588.434,063	1.532
20	568.903,117 588.440,329	21	568.894,386 588.449,089	12.368
23	568.895,026 588.467,225	24	568.895,259 588.470,653	3.436
26	568.890,59 588.474,885	27	568.886,106 588.471,98	5.343
29	568.869,739 588.471,999	30	568.869,525 588.469,155	2.852
32	568.872,68 588.467,235	33	568.874,52 588.453,586	13.772
35	568.887,547 588.439,167	36	568.893,339 588.431,322	9.751
38	568.899,819 588.389,339	39	568.901,464 588.381,41	8.098
41	568.902,928 588.372,631	42	568.903,441 588.365,092	7.556
44	568.900,475 588.360,431	45	568.895,493 588.361,758	5.156
47	568.895,414 588.353,101	48	568.893,852 588.351,063	2.568
50	568.896,927 588.346,301	51	568.897,488 588.345,203	1.233
53	568.910,135 588.339,023	54	568.910,769 588.333,871	5.191
56	568.918,002 588.259,953	57	568.919,715 588.238,506	21.515
59	568.920,267 588.198,538	60	568.918,446 588.196,303	2.883
62	568.912,008 588.196,09	63	568.909,252 588.194,588	3.139
65	568.910,691 588.189,399	66	568.918,394 588.186,612	8.192
68	568.914,867 588.158,29	69	568.913,202 588.152,831	5.707
71	568.908,007 588.148,276	72	568.905,326 588.150,183	3.29
74	568.902,594 588.141,89	75	568.900,809 588.140,619	2.191
77	568.902,21 588.134,578	78	568.895,493 588.089,337	45.737
80	568.898,403 588.056,881	81	568.905,418 588.043,679	14.95
83	568.925,112 588.012,948	84	568.934,115 587.995,002	20.078
86	568.944,393 587.981,967	87	568.949,612 587.977,428	6.917
89	568.957,462 587.974,352	90	568.962,624 587.978,017	6.331
92	568.957,294 587.983,78	93	568.953,748 587.987,024	4.806
95	568.943,997 587.995,896	96	568.939,604 587.998,662	5.191
98	568.932,875 588.008,764	99	568.931,462 588.010,84	2.511
101	568.923,326 588.022,621	102	568.918,361 588.030,006	8.899

Punct început	X / Y	Punct sfârşit	X / Y	Lungime segment
6	568.913,487 588.357,422	7	568.909,997 588.372,015	15.005
9	568.908,686 588.377,878	10	568.907,362 588.382,687	4.988
12	568.905,514 588.392,317	13	568.905,655 588.396,452	4.137
15	568.905,754 588.411,27	16	568.905,449 588.415,814	4.554
18	568.903,817 588.434,063	19	568.903,674 588.435,341	1.286
21	568.894,386 588.449,089	22	568.892,349 588.455,27	6.508
24	568.895,259 588.470,653	25	568.895,275 588.473,848	3.195
27	568.886,106 588.471,98	28	568.872,247 588.473,464	13.938
30	568.869,525 588.469,155	31	568.871,381 588.468,417	1.997
33	568.874,52 588.453,586	34	568.881,028 588.439,869	15.183
36	568.893,339 588.431,322	37	568.898,69 588.406,214	25.672
39	568.901,464 588.381,41	40	568.902,336 588.376,991	4.504
42	568.903,441 588.365,092	43	568.903,322 588.361,913	3.181
45	568.895,493 588.361,758	46	568.896,945 588.354,712	7.194
48	568.893,852 588.351,063	49	568.894,848 588.347,747	3.462
51	568.897,488 588.345,203	52	568.908,366 588.347,629	11.145
54	568.910,769 588.333,871	55	568.914,286 588.290,565	43.449
57	568.919,715 588.238,506	58	568.920,507 588.215,913	22.607
60	568.918,446 588.196,303	61	568.912,187 588.196,088	6.263
63	568.909,252 588.194,588	64	568.909,131 588.191,826	2.765
66	568.918,394 588.186,612	67	568.916,429 588.166,181	20.525
69	568.913,202 588.152,831	70	568.911,676 588.147,825	5.233
72	568.905,326 588.150,183	73	568.903,793 588.141,752	8.569
75	568.900,809 588.140,619	76	568.900,596 588.137,367	3.259
78	568.895,493 588.089,337	79	568.894,333 588.070,564	18.809
81	568.905,418 588.043,679	82	568.911,762 588.033,261	12.198
84	568.934,115 587.995,002	85	568.938,589 587.988,489	7.902
87	568.949,612 587.977,428	88	568.955,205 587.975,095	6.06
90	568.962,624 587.978,017	91	568.959,341 587.981,567	4.835
93	568.953,748 587.987,024	94	568.951,566 587.989,019	2.957
96	568.939,604 587.998,662	97	568.935,76 588.004,64	7.107
99	568.931,462 588.010,84	100	568.928,696 588.014,903	4.915
102	568.918,361 588.030,006	103	568.917,554 588.031,425	1.632

Document care conține date cu caracter personal, protejat de prevederile Regulamentului (UE) nr. 679/2016 și Legii 190/2018

Punct început	X / Y	Punct sfârşit	X / Y	Lungime segment
103	568.917,554 588.031,425	104	568.915,357 588.035,285	4.441
106	568.909,589 588.046,221	107	568.906,855 588.052,144	6.524
109	568.905,535 588.060,251	110	568.904,731 588.071,594	11.371
112	568.903,394 588.079,383	113	568.903,919 588.086,928	7.563
115	568.908,47 588.118,15	116	568.910,135 588.129,42	11.392
118	568.910,943 588.134,889	119	568.914,254 588.134,315	3.36
121	568.915,172 588.142,716	122	568.919,0 588.157,881	15.641
124	568.920,831 588.167,499	125	568.921,273 588.172,638	5.158
127	568.934,823 588.180,681	128	568.934,646 588.184,146	3.47
130	568.928,892 588.199,459	131	568.927,039 588.203,233	4.204
133	568.925,646 588.229,171	134	568.924,998 588.239,89	10.739
136	568.925,148 588.252,511	137	568.924,777 588.255,795	3.305
139	568.923,318 588.270,538	140	568.922,367 588.280,616	10.123
142	568.920,924 588.291,77	143	568.920,601 588.293,955	2.209
145	568.919,436 588.304,743	146	568.919,241 588.307,789	3.052

Punct început	X / Y	Punct sfârşit	X / Y	Lungime segment
104	568.915,357 588.035,285	105	568.912,595 588.040,045	5.503
107	568.906,855 588.052,144	108	568.906,191 588.056,219	4.129
110	568.904,731 588.071,594	111	568.902,572 588.071,788	2.168
113	568.903,919 588.086,928	114	568.904,466 588.086,889	0.548
116	568.910,135 588.129,42	117	568.910,383 588.131,096	1.694
119	568.914,254 588.134,315	120	568.914,59 588.137,652	3.354
122	568.919,0 588.157,881	123	568.919,574 588.160,898	3.071
125	568.921,273 588.172,638	126	568.933,502 588.171,558	12.277
128	568.934,646 588.184,146	129	568.934,437 588.188,241	4.1
131	568.927,039 588.203,233	132	568.926,874 588.206,298	3.069
134	568.924,998 588.239,89	135	568.923,69 588.252,329	12.508
137	568.924,777 588.255,795	138	568.924,207 588.261,32	5.554
140	568.922,367 588.280,616	141	568.921,37 588.291,657	11.086
143	568.920,601 588.293,955	144	568.919,716 588.300,35	6.456
146	568.919,241 588.307,789	147	568.918,45 588.315,577	7.828

Punct început	X / Y	Punct sfârşit	X / Y	Lungime segment
105	568.912,595 588.040,045	106	568.909,589 588.046,221	6.869
108	568.906,191 588.056,219	109	568.905,535 588.060,251	4.085
111	568.902,572 588.071,788	112	568.903,394 588.079,383	7.639
114	568.904,466 588.086,889	115	568.908,47 588.118,15	31.516
117	568.910,383 588.131,096	118	568.910,943 588.134,889	3.834
120	568.914,59 588.137,652	121	568.915,172 588.142,716	5.097
123	568.919,574 588.160,898	124	568.920,831 588.167,499	6.72
126	568.933,502 588.171,558	127	568.934,823 588.180,681	9.218
129	568.934,437 588.188,241	130	568.928,892 588.199,459	12.514
132	568.926,874 588.206,298	133	568.925,646 588.229,171	22.906
135	568.923,69 588.252,329	136	568.925,148 588.252,511	1.469
138	568.924,207 588.261,32	139	568.923,318 588.270,538	9.261
141	568.921,37 588.291,657	142	568.920,924 588.291,77	0.46
144	568.919,716 588.300,35	145	568.919,436 588.304,743	4.402
147	568.918,45 588.315,577	1	568.917,949 588.320,74	5.187

**** Lungimile segmentelor sunt determinate în planul de proiecţie Stereo 70 şi sunt rotunjite la 1 milimetru.**
***** Distanţa dintre puncte este formată din segmente cumulate ce sunt mai mici decât valoarea 1 milimetru.**

Document care conține date cu caracter personal, protejat de prevederile Regulamentului (UE) nr. 679/2016 și Legii 190/2018

DATE DESPRE IMOBILUL NR. 4272

Oficiul de Cadastru şi Publicitate Imobiliară NEAMT
Biroul de Cadastru şi Publicitate Imobiliară Bicaz

A. Partea I. Descrierea imobilului

TEREN Intravilan

Adresa: Loc. Damuc, Jud. Neamt

Nr. Crt	Nr cadastral Nr. topografic	Suprafaţa* (mp)	Observaţii / Referinţe
A1	51776	122	Sector cadastral:71 Teren neimprejmuit; Teren partial imprejmuit cu gard de lemn intre punctele 179, 177, ..., 182, 184

B. Partea II. Proprietari şi acte

Inscrieri privitoare la dreptul de proprietate şi alte drepturi reale		Referinţe
12649 / 09/06/2023		
Act Administrativ nr. HCL nr. 11, din 06/03/2023 emis de Consiliul Local Damuc (Anexa nr. 1 la HCL nr. 11/06.03.2023 Lista inventar domeniul privat al Comunei Damuc ; act administrativ nr Adeverinta nr. 3074 din 28.04.2023, emis de Primaria comunei Damuc);		
B1	Intabulare, drept de PROPRIETATE, dobandit prin Lege, cota actuala 1/1, cota initiala 1/1	A1
	1) **COMUNA DĂMUC**, CIF:2614422, - DOMENIUL PRIVAT	

C. Partea III. SARCINI .

Inscrieri privind dezmembramintele dreptului de proprietate, drepturi reale de garanţie şi sarcini	Referinţe
NU SUNT	

Document care conține date cu caracter personal, protejat de prevederile Regulamentului (UE) nr. 679/2016 și Legii 190/2018

Anexa Nr. 1 La Partea I

Teren

Nr cadastral	Suprafaţa (mp)*	Observaţii / Referinţe
51776	122	Teren partial imprejmuit cu gard de lemn intre punctele 179, 177, ..., 182, 184

* Suprafaţa este determinată in planul de proiecţie Stereo 70.

DETALII LINIARE IMOBIL

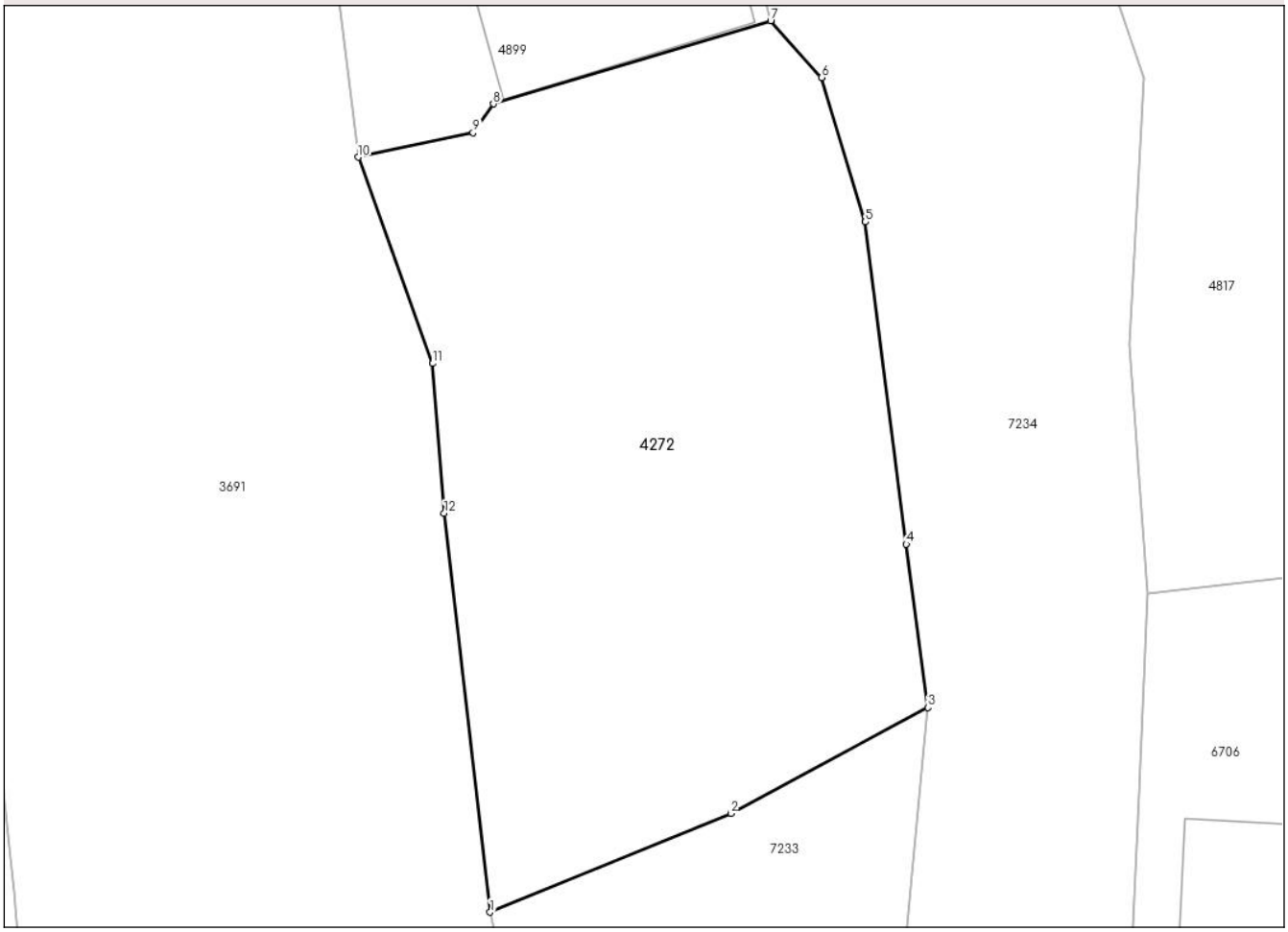

Date referitoare la teren

Crt	Categorie folosință	Intra vilan	Suprafaţa (mp)	Tarla	Parcelă	Nr. topo	Observaţii / Referinţe
1	curti constructii	DA	122	-	-	-	

Lungime Segmente
1) Valorile lungimilor segmentelor sunt obţinute din proiecţie în plan.

Punct început	X / Y	Punct sfârşit	X / Y	Lungime segment (** (m)
1	569.058,988 587.813,807	2	569.063,553 587.815,68	4.934
2	569.063,553 587.815,68	3	569.067,291 587.817,686	4.242
3	569.067,291 587.817,686	4	569.066,881 587.820,783	3.124
4	569.066,881 587.820,783	5	569.066,106 587.826,886	6.152
5	569.066,106 587.826,886	6	569.065,279 587.829,625	2.861

Document care conține date cu caracter personal, protejat de prevederile Regulamentului (UE) nr. 679/2016 și Legii 190/2018

Punct început	X / Y	Punct sfârşit	X / Y	Lungime segment (** (m)
6	569.065,279 587.829,625	7	569.064,309 587.830,7	1.448
7	569.064,309 587.830,7	8	569.059,048 587.829,122	5.493
8	569.059,048 587.829,122	9	569.058,664 587.828,576	0.668
9	569.058,664 587.828,576	10	569.056,486 587.828,113	2.227
10	569.056,486 587.828,113	11	569.057,897 587.824,204	4.156
11	569.057,897 587.824,204	12	569.058,115 587.821,367	2.845
12	569.058,115 587.821,367	1	569.058,988 587.813,807	7.61

** Lungimile segmentelor sunt determinate în planul de proiecţie Stereo 70 şi sunt rotunjite la 1 milimetru.
*** Distanţa dintre puncte este formată din segmente cumulate ce sunt mai mici decât valoarea 1 milimetru.

Document care conține date cu caracter personal, protejat de prevederile Regulamentului (UE) nr. 679/2016 și Legii 190/2018

DATE DESPRE IMOBILUL NR. 4273

Oficiul de Cadastru şi Publicitate Imobiliară NEAMT
Biroul de Cadastru şi Publicitate Imobiliară Bicaz

A. Partea I. Descrierea imobilului

TEREN Intravilan

Adresa: Loc. Damuc, Jud. Neamt

Nr. Crt	Nr cadastral Nr. topografic	Suprafaţa* (mp)	Observaţii / Referinţe
A1	51736	Din acte: 91 Masurata: 80	Sector cadastral:71 Teren imprejmuit; Teren imprejmuit cu gard de plasa

B. Partea II. Proprietari şi acte

Inscrieri privitoare la dreptul de proprietate şi alte drepturi reale		Referinţe
11065 / 15/05/2023		
Act Administrativ nr. HCL nr. 11, din 06/03/2023 emis de Consiliul Local Damuc (Anexa nr. 1 la HCL nr. 11/06.03.2023 Lista inventar domeniul privat al Comunei Damuc ; act administrativ nr Adeverinta nr. 3074 din 28.04.2023, emis de Primaria Comunei Damuc);		
B1	Intabulare, drept de PROPRIETATE, dobandit prin Lege, cota actuala 1/1, cota initiala 1/1	A1
	1) **COMUNA DĂMUC**, CIF:2614422, - DOMENIUL PRIVAT	

C. Partea III. SARCINI .

Inscrieri privind dezmembramintele dreptului de proprietate, drepturi reale de garanţie şi sarcini	Referinţe
NU SUNT	

Document care conține date cu caracter personal, protejat de prevederile Regulamentului (UE) nr. 679/2016 și Legii 190/2018

Anexa Nr. 1 La Partea I

Teren

Nr cadastral	Suprafaţa (mp)*	Observaţii / Referinţe
51736	Din acte: 91 Masurata: 80	Teren imprejmuit cu gard de plasa

* Suprafaţa este determinată in planul de proiecţie Stereo 70.

DETALII LINIARE IMOBIL

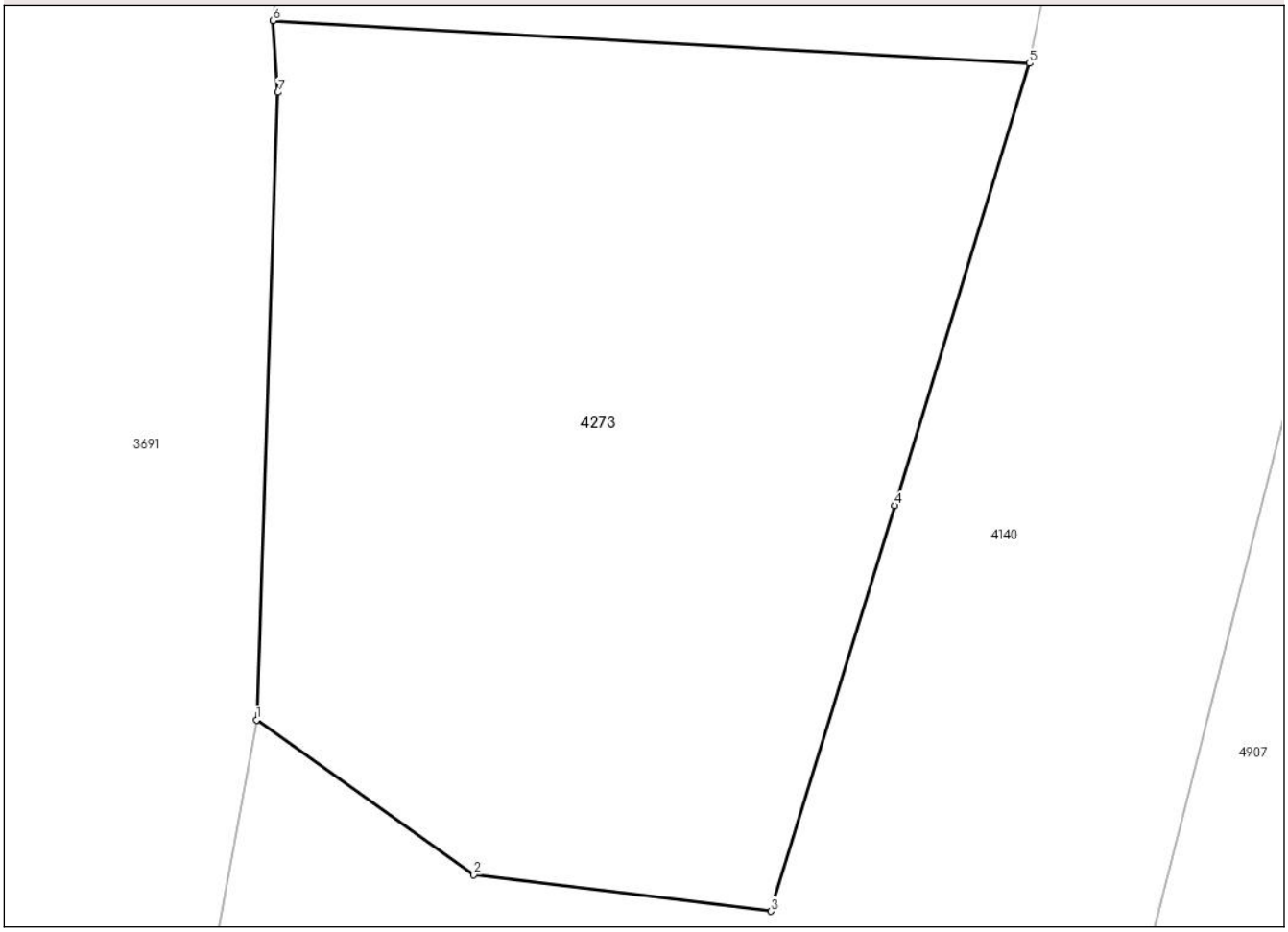

Date referitoare la teren

Crt	Categorie folosință	Intra vilan	Suprafaţa (mp)	Tarla	Parcelă	Nr. topo	Observaţii / Referinţe
1	faneata	DA	80	-	-	-	

Lungime Segmente
1) Valorile lungimilor segmentelor sunt obţinute din proiecţie în plan.

Punct început	X / Y	Punct sfârşit	X / Y	Lungime segment (** (m)
1	568.905,326 588.150,183	2	568.908,007 588.148,276	3.29
2	568.908,007 588.148,276	3	568.911,676 588.147,825	3.697
3	568.911,676 588.147,825	4	568.913,202 588.152,831	5.233
4	568.913,202 588.152,831	5	568.914,867 588.158,29	5.707
5	568.914,867 588.158,29	6	568.905,531 588.158,815	9.351

Document care conține date cu caracter personal, protejat de prevederile Regulamentului (UE) nr. 679/2016 și Legii 190/2018

Punct început	X / Y	Punct sfârşit	X / Y	Lungime segment (** (m)
6	568.905,531 588.158,815	7	568.905,59 588.157,93	0.887
7	568.905,59 588.157,93	1	568.905,326 588.150,183	7.751

** Lungimile segmentelor sunt determinate în planul de proiecţie Stereo 70 şi sunt rotunjite la 1 milimetru.
*** Distanţa dintre puncte este formată din segmente cumulate ce sunt mai mici decât valoarea 1 milimetru.

Document care conține date cu caracter personal, protejat de prevederile Regulamentului (UE) nr. 679/2016 și Legii 190/2018

DATE DESPRE IMOBILUL NR. 4275

Oficiul de Cadastru şi Publicitate Imobiliară NEAMT
Biroul de Cadastru şi Publicitate Imobiliară Bicaz

A. Partea I. Descrierea imobilului

TEREN Intravilan

Adresa: Loc. Damuc, Jud. Neamt

Nr. Crt	Nr cadastral Nr. topografic	Suprafaţa* (mp)	Observaţii / Referinţe
A1	51748	788	Sector cadastral:71 Teren neimprejmuit; Teren imprejmuit partial cu gard de lemn intre punctele 273, 274, 275

B. Partea II. Proprietari şi acte

Inscrieri privitoare la dreptul de proprietate şi alte drepturi reale		Referinţe
10975 / 15/05/2023		
Act Administrativ nr. HCL nr. 11, din 06/03/2023 emis de Consiliul Local Damuc (Anexa nr. 1 la HCL nr. 11/06.03.2023 Lista inventar domeniul privat al Comunei Damuc ; act administrativ nr 3074 din 28.04.2023, emis de Primaria Comunei Damuc);		
B1	Intabulare, drept de PROPRIETATE, dobandit prin Lege, cota actuala 1/1, cota initiala 1/1	A1
	1) **COMUNA DĂMUC**, CIF:2614422, - DOMENIUL PRIVAT	

C. Partea III. SARCINI .

Inscrieri privind dezmembramintele dreptului de proprietate, drepturi reale de garanţie şi sarcini	Referinţe
NU SUNT	

Anexa Nr. 1 La Partea I

Teren

Nr cadastral	Suprafaţa (mp)*	Observaţii / Referinţe
51748	788	Teren imprejmuit partial cu gard de lemn intre punctele 273, 274, 275

* Suprafaţa este determinată in planul de proiecţie Stereo 70.

DETALII LINIARE IMOBIL

Date referitoare la teren

Crt	Categorie folosință	Intra vilan	Suprafaţa (mp)	Tarla	Parcelă	Nr. topo	Observaţii / Referinţe
1	faneata	DA	788	-	-	-	

Lungime Segmente
1) Valorile lungimilor segmentelor sunt obţinute din proiecţie în plan.

Punct început	X / Y	Punct sfârşit	X / Y	Lungime segment (** (m)
1	568.912,187 588.196,088	2	568.918,446 588.196,303	6.263
2	568.918,446 588.196,303	3	568.920,267 588.198,538	2.883
3	568.920,267 588.198,538	4	568.920,507 588.215,913	17.377
4	568.920,507 588.215,913	5	568.919,715 588.238,506	22.607
5	568.919,715 588.238,506	6	568.918,002 588.259,953	21.515

Document care conține date cu caracter personal, protejat de prevederile Regulamentului (UE) nr. 679/2016 și Legii 190/2018

Punct început	X / Y	Punct sfârşit	X / Y	Lungime segment (** (m)
6	568.918,002 588.259,953	7	568.914,286 588.290,565	30.837
7	568.914,286 588.290,565	8	568.910,769 588.333,871	43.449
8	568.910,769 588.333,871	9	568.908,186 588.333,281	2.65
9	568.908,186 588.333,281	10	568.902,467 588.331,222	6.078
10	568.902,467 588.331,222	11	568.904,953 588.325,598	6.149
11	568.904,953 588.325,598	12	568.910,565 588.289,227	36.801
12	568.910,565 588.289,227	13	568.913,776 588.259,796	29.606
13	568.913,776 588.259,796	14	568.913,159 588.229,359	30.443
14	568.913,159 588.229,359	15	568.912,355 588.203,292	26.079
15	568.912,355 588.203,292	1	568.912,187 588.196,088	7.206

** Lungimile segmentelor sunt determinate în planul de proiecţie Stereo 70 şi sunt rotunjite la 1 milimetru.
*** Distanţa dintre puncte este formată din segmente cumulate ce sunt mai mici decât valoarea 1 milimetru.

Document care conține date cu caracter personal, protejat de prevederile Regulamentului (UE) nr. 679/2016 și Legii 190/2018

DATE DESPRE IMOBILUL NR. 4718

Oficiul de Cadastru şi Publicitate Imobiliară NEAMT
Biroul de Cadastru şi Publicitate Imobiliară Bicaz

A. Partea I. Descrierea imobilului

TEREN Intravilan

Adresa: Loc. Damuc, Jud. Neamt, pct. 'Frasanis'

Nr. Crt	Nr cadastral Nr. topografic	Suprafaţa* (mp)	Observaţii / Referinţe
A1		850	Sector cadastral:71 Teren imprejmuit;

Construcţii

Crt	Nr cadastral Nr. topografic	Adresa	Observaţii / Referinţe
A1.1		Loc. Damuc, Jud. Neamt	Nr. niveluri:1; S. construita la sol:52 mp;
A1.2		Loc. Damuc, Jud. Neamt	Nr. niveluri:1; S. construita la sol:39 mp;

B. Partea II. Proprietari şi acte

Inscrieri privitoare la dreptul de proprietate şi alte drepturi reale		Referinţe
4718 / 19/09/2023		
Act Administrativ nr. 1750, din 19/09/2023 emis de Primaria com Damuc;		
B1	Inscrierea posesiei, drept de PROPRIETATE, dobandit prin Lege, cota actuala 1/1, cota initiala 1/1	A1
	1) **DANDU VERONICA**	
Act Administrativ nr. 1806, din 26/09/2023 emis de Primaria com Damuc;		
B2	Intabulare, drept de PROPRIETATE, dobandit prin Lege, cota actuala 1/1, cota initiala 1/1	A1.1, A1.2
	1) **DANDU VERONICA**	

C. Partea III. SARCINI .

Inscrieri privind dezmembramintele dreptului de proprietate, drepturi reale de garanţie şi sarcini	Referinţe
NU SUNT	

Document care conține date cu caracter personal, protejat de prevederile Regulamentului (UE) nr. 679/2016 și Legii 190/2018

Anexa Nr. 1 La Partea I

Teren

Nr cadastral	Suprafaţa (mp)*	Observaţii / Referinţe
	850	

* Suprafaţa este determinată in planul de proiecţie Stereo 70.

DETALII LINIARE IMOBIL

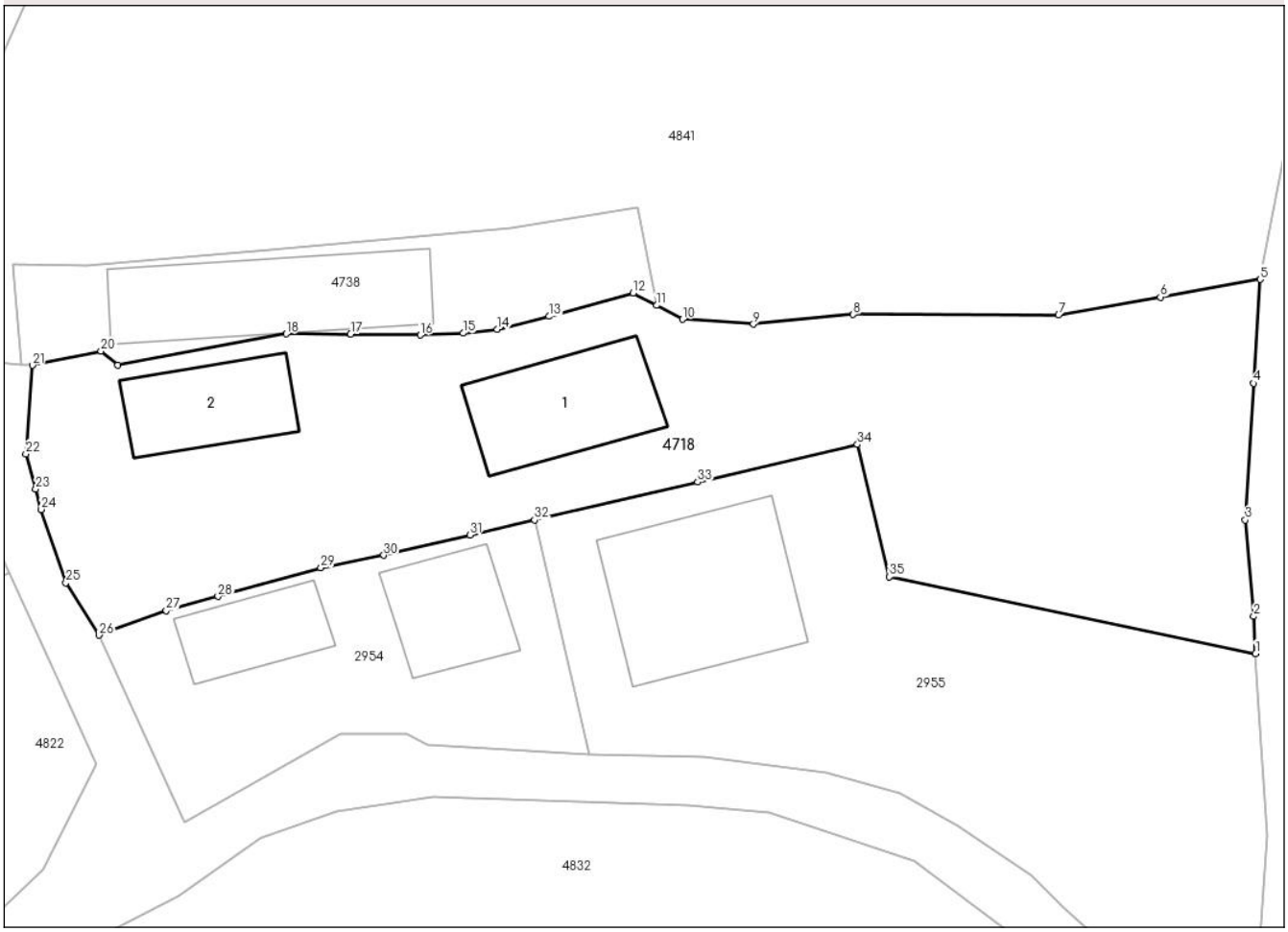

Date referitoare la teren

Crt	Categorie folosință	Intra vilan	Suprafaţa (mp)	Tarla	Parcelă	Nr. topo	Observaţii / Referinţe
1	curti constructii	DA	349	38	1584; 1583; 1582	-	
2	arabil	DA	81	38	1583	-	
3	faneata	DA	420	38	1581	-	

Date referitoare la construcţii

Crt	Număr	Destinaţie construcţie	Supraf. (mp)	Situaţie juridică	Observaţii / Referinţe
A1.1		constructii de locuinte	52	Cu acte	Nr. niveluri:1; S. construita la sol:52 mp;
A1.2		constructii anexa	39	Cu acte	Nr. niveluri:1; S. construita la sol:39 mp;

Lungime Segmente

1) Valorile lungimilor segmentelor sunt obţinute din proiecţie în plan.

Punct început	X / Y	Punct sfârşit	X / Y	Lungime segment (** (m)
1	569.167,668 587.964,78	2	569.167,568 587.966,794	2.016

Punct început	X / Y	Punct sfârşit	X / Y	Lungime segment (** (m)
2	569.167,568 587.966,794	3	569.167,109 587.972,024	5.25

Document care conține date cu caracter personal, protejat de prevederile Regulamentului (UE) nr. 679/2016 și Legii 190/2018

Punct început	X / Y	Punct sfârşit	X / Y	Lungime segment (** (m)
3	569.167,109 587.972,024	4	569.167,564 587.979,443	7.433
5	569.167,922 587.985,083	6	569.162,5 587.984,12	5.507
7	569.156,977 587.983,146	8	569.145,818 587.983,173	11.159
9	569.140,395 587.982,655	10	569.136,557 587.982,919	3.847
11	569.135,13 587.983,667	12	569.133,854 587.984,337	1.441
13	569.129,284 587.983,074	14	569.126,461 587.982,378	2.908
15	569.124,63 587.982,16	16	569.122,298 587.982,061	2.334
17	569.118,514 587.982,12	18	569.115,01 587.982,124	3.504
19	569.105,875 587.980,441	20	569.104,958 587.981,191	1.185
21	569.101,223 587.980,419	22	569.100,876 587.975,617	4.815
23	569.101,407 587.973,699	24	569.101,712 587.972,598	1.142
25	569.103,053 587.968,619	26	569.104,85 587.965,78	3.36
27	569.108,506 587.967,103	28	569.111,309 587.967,879	2.908
29	569.116,9 587.969,428	30	569.120,314 587.970,111	3.482
31	569.124,997 587.971,204	32	569.128,506 587.972,023	3.603
33	569.137,365 587.974,089	34	569.146,048 587.976,114	8.916
35	569.147,775 587.968,949	1	569.167,668 587.964,78	20.325

Punct început	X / Y	Punct sfârşit	X / Y	Lungime segment (** (m)
4	569.167,564 587.979,443	5	569.167,922 587.985,083	5.651
6	569.162,5 587.984,12	7	569.156,977 587.983,146	5.608
8	569.145,818 587.983,173	9	569.140,395 587.982,655	5.448
10	569.136,557 587.982,919	11	569.135,13 587.983,667	1.611
12	569.133,854 587.984,337	13	569.129,284 587.983,074	4.741
14	569.126,461 587.982,378	15	569.124,63 587.982,16	1.844
16	569.122,298 587.982,061	17	569.118,514 587.982,12	3.784
18	569.115,01 587.982,124	19	569.105,875 587.980,441	9.289
20	569.104,958 587.981,191	21	569.101,223 587.980,419	3.814
22	569.100,876 587.975,617	23	569.101,407 587.973,699	1.99
24	569.101,712 587.972,598	25	569.103,053 587.968,619	4.199
26	569.104,85 587.965,78	27	569.108,506 587.967,103	3.888
28	569.111,309 587.967,879	29	569.116,9 587.969,428	5.802
30	569.120,314 587.970,111	31	569.124,997 587.971,204	4.809
32	569.128,506 587.972,023	33	569.137,365 587.974,089	9.097
34	569.146,048 587.976,114	35	569.147,775 587.968,949	7.37

** Lungimile segmentelor sunt determinate în planul de proiecţie Stereo 70 şi sunt rotunjite la 1 milimetru.
*** Distanţa dintre puncte este formată din segmente cumulate ce sunt mai mici decât valoarea 1 milimetru.

Document care conține date cu caracter personal, protejat de prevederile Regulamentului (UE) nr. 679/2016 și Legii 190/2018

DATE DESPRE IMOBILUL NR. 4738

Oficiul de Cadastru şi Publicitate Imobiliară NEAMT
Biroul de Cadastru şi Publicitate Imobiliară Bicaz

A. Partea I. Descrierea imobilului

TEREN Intravilan

Adresa: Loc. Damuc, Jud. Neamt, pct. 'Damuc'

Nr. Crt	Nr cadastral Nr. topografic	Suprafaţa* (mp)	Observaţii / Referinţe
A1		174	Sector cadastral:71 Teren neimprejmuit;

Construcţii

Crt	Nr cadastral Nr. topografic	Adresa	Observaţii / Referinţe
A1.1		Loc. Damuc, Jud. Neamt	Nr. niveluri:1; S. construita la sol:72 mp;

B. Partea II. Proprietari şi acte

Inscrieri privitoare la dreptul de proprietate şi alte drepturi reale		Referinţe
4738 / 19/09/2023		
Act Administrativ nr. 1751, din 19/09/2023 emis de Primaria com Damuc;		
B1	Inscrierea posesiei, drept de PROPRIETATE, dobandit prin Lege, cota actuala 1/1, cota initiala 1/1	A1
	1) **JIGA FLORENTIN-CĂTĂLIN**	
Act Administrativ nr. 1806, din 26/09/2023 emis de Primaria com Damuc;		
B2	Intabulare, drept de PROPRIETATE, dobandit prin Lege, cota actuala 1/1, cota initiala 1/1	A1.1
	1) **JIGA FLORENTIN-CĂTĂLIN**	

C. Partea III. SARCINI .

Inscrieri privind dezmembramintele dreptului de proprietate, drepturi reale de garanţie şi sarcini	Referinţe
NU SUNT	

Document care conține date cu caracter personal, protejat de prevederile Regulamentului (UE) nr. 679/2016 și Legii 190/2018

Anexa Nr. 1 La Partea I

Teren

Nr cadastral	Suprafaţa (mp)*	Observaţii / Referinţe
	174	

* Suprafaţa este determinată in planul de proiecţie Stereo 70.

DETALII LINIARE IMOBIL

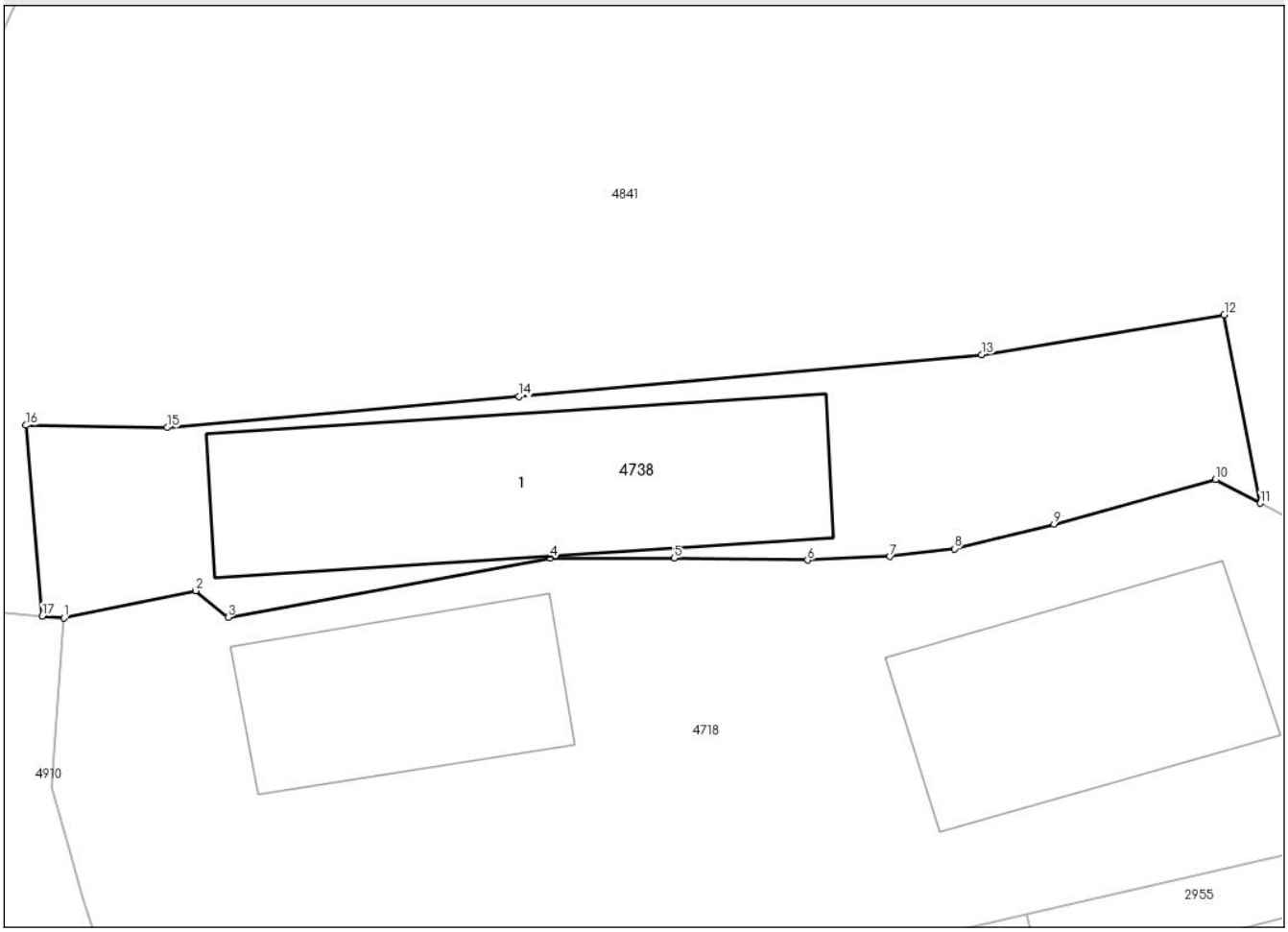

Date referitoare la teren

Crt	Categorie folosință	Intra vilan	Suprafaţa (mp)	Tarla	Parcelă	Nr. topo	Observaţii / Referinţe
1	curti constructii	DA	174	38	1580	-	

Date referitoare la construcţii

Crt	Număr	Destinaţie construcţie	Supraf. (mp)	Situaţie juridică	Observaţii / Referinţe
A1.1		constructii de locuinte	72	Cu acte	Nr. niveluri:1; S. construita la sol:72 mp;

Lungime Segmente
1) Valorile lungimilor segmentelor sunt obţinute din proiecţie în plan.

Punct început	X / Y	Punct sfârşit	X / Y	Lungime segment (** (m)
1	569.101,223 587.980,419	2	569.104,958 587.981,191	3.814
2	569.104,958 587.981,191	3	569.105,875 587.980,441	1.185
3	569.105,875 587.980,441	4	569.115,01 587.982,124	9.289
4	569.115,01 587.982,124	5	569.118,514 587.982,12	3.504

Document care conține date cu caracter personal, protejat de prevederile Regulamentului (UE) nr. 679/2016 și Legii 190/2018

Punct început	X / Y	Punct sfârşit	X / Y	Lungime segment (** (m)
5	569.118,514 587.982,12	6	569.122,298 587.982,061	3.784
6	569.122,298 587.982,061	7	569.124,63 587.982,16	2.334
7	569.124,63 587.982,16	8	569.126,461 587.982,378	1.844
8	569.126,461 587.982,378	9	569.129,284 587.983,074	2.908
9	569.129,284 587.983,074	10	569.133,854 587.984,337	4.741
10	569.133,854 587.984,337	11	569.135,13 587.983,667	1.441
11	569.135,13 587.983,667	12	569.134,11 587.989,003	5.433
12	569.134,11 587.989,003	13	569.127,227 587.987,88	6.974
13	569.127,227 587.987,88	14	569.114,124 587.986,689	13.157
14	569.114,124 587.986,689	15	569.104,147 587.985,811	10.016
15	569.104,147 587.985,811	16	569.100,143 587.985,876	4.005
16	569.100,143 587.985,876	17	569.100,607 587.980,474	5.422
17	569.100,607 587.980,474	1	569.101,223 587.980,419	0.618

** Lungimile segmentelor sunt determinate în planul de proiecţie Stereo 70 şi sunt rotunjite la 1 milimetru.
*** Distanţa dintre puncte este formată din segmente cumulate ce sunt mai mici decât valoarea 1 milimetru.

Document care conține date cu caracter personal, protejat de prevederile Regulamentului (UE) nr. 679/2016 și Legii 190/2018

DATE DESPRE IMOBILUL NR. 4739

Oficiul de Cadastru şi Publicitate Imobiliară NEAMT
Biroul de Cadastru şi Publicitate Imobiliară Bicaz

A. Partea I. Descrierea imobilului

TEREN Intravilan

Adresa: Loc. Damuc, Jud. Neamt

Nr. Crt	Nr cadastral Nr. topografic	Suprafaţa* (mp)	Observaţii / Referinţe
A1	51336	1.968	Sector cadastral:71 Teren imprejmuit; Actualizarea constructiei C1

Construcţii

Crt	Nr cadastral Nr. topografic	Adresa	Observaţii / Referinţe
A1.1	51336-C1	Loc. Damuc, Jud. Neamt	Nr. niveluri:1; S. construita la sol:98 mp;
A1.2	51336-C2	Loc. Damuc, Jud. Neamt	Nr. niveluri:1; S. construita la sol:61 mp; S. construita desfasurata:61 mp; Anexa – edificata in anul 1918.

B. Partea II. Proprietari şi acte

Inscrieri privitoare la dreptul de proprietate şi alte drepturi reale		Referinţe
1466 / 25/01/2021		
Act Notarial nr. Contract de donatie aut. nr. 111, din 22/01/2021 emis de NP Balut Maria Liliana (Adeverinta nr. 1806 din 26.09.2023, eliberata de Primaria com Damuc);		
B1	Intabulare, drept de PROPRIETATE, cu titlu de drept de donatie, ca bun propriu,, dobandit prin Conventie, cota actuala 1/1, cota initiala 1/1	A1, A1.1, A1.2
	1) **DANDU MARIAN-FLORIN**	

C. Partea III. SARCINI .

Inscrieri privind dezmembramintele dreptului de proprietate, drepturi reale de garanţie şi sarcini	Referinţe
NU SUNT	

Document care conține date cu caracter personal, protejat de prevederile Regulamentului (UE) nr. 679/2016 și Legii 190/2018

Anexa Nr. 1 La Partea I

Teren

Nr cadastral	Suprafaţa (mp)*	Observaţii / Referinţe
51336	1.968	Actualizarea constructiei C1

* Suprafaţa este determinată in planul de proiecţie Stereo 70.

DETALII LINIARE IMOBIL

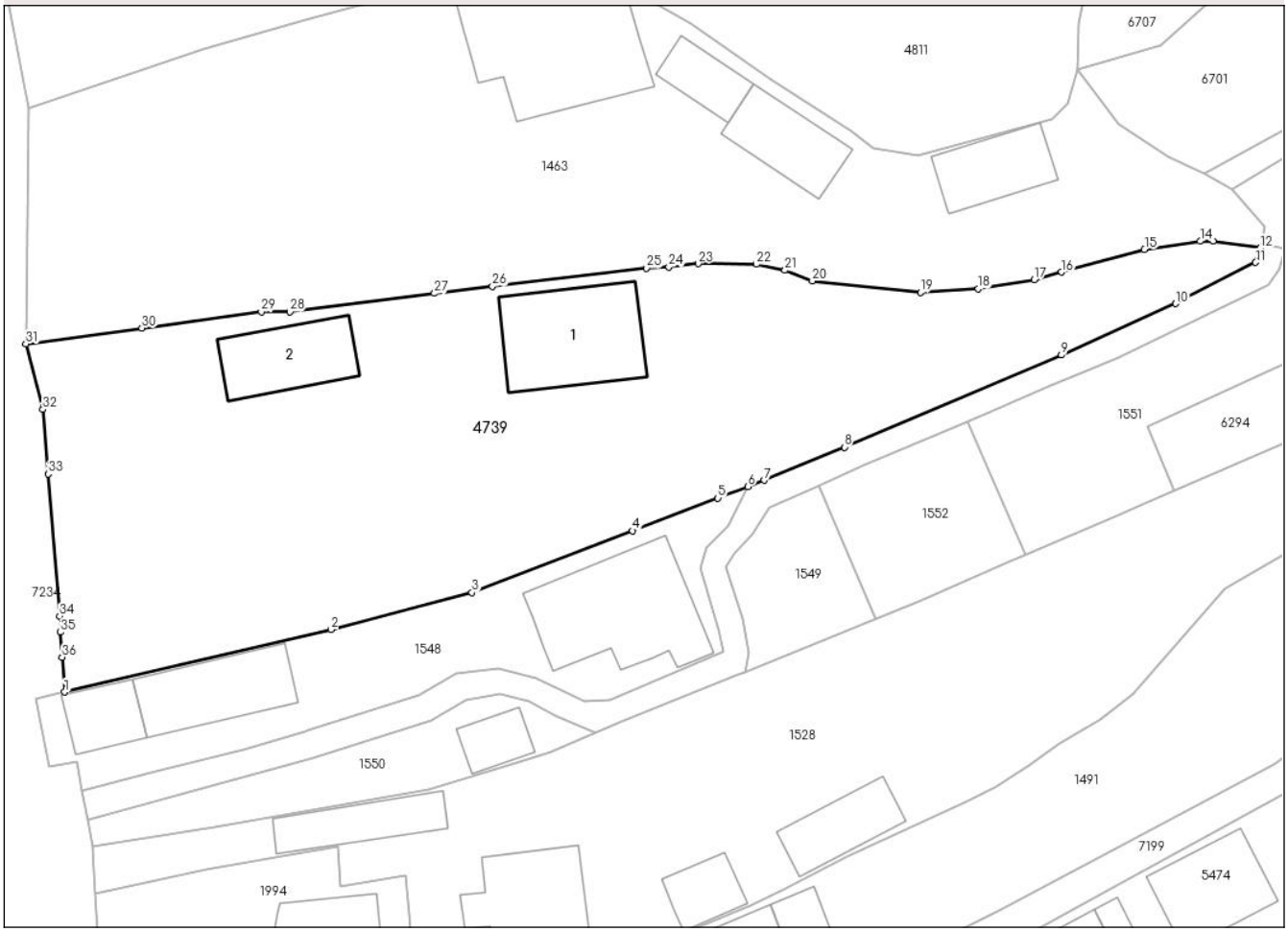

Date referitoare la teren

Crt	Categorie folosință	Intra vilan	Suprafaţa (mp)	Tarla	Parcelă	Nr. topo	Observaţii / Referinţe
1	curti constructii	DA	671	-	-	-	
2	pasune	DA	787	-	-	-	
3	arabil	DA	510	-	-	-	

Date referitoare la construcţii

Crt	Număr	Destinaţie construcţie	Supraf. (mp)	Situaţie juridică	Observaţii / Referinţe
A1.1	51336-C1	constructii de locuinte	98	Cu acte	Nr. niveluri:1; S. construita la sol:98 mp;
A1.2	51336-C2	constructii anexa	61	Cu acte	Nr. niveluri:1; S. construita la sol:61 mp; S. construita desfasurata:61 mp; Anexa – edificata in anul 1918.

Lungime Segmente

1) Valorile lungimilor segmentelor sunt obţinute din proiecţie în plan.

Punct început	X / Y	Punct sfârşit	X / Y	Lungime segment (** (m)
1	569.085,471 587.732,382	2	569.108,321 587.737,753	23.473

Punct început	X / Y	Punct sfârşit	X / Y	Lungime segment (** (m)
2	569.108,321 587.737,753	3	569.120,398 587.740,914	12.484

Document care conține date cu caracter personal, protejat de prevederile Regulamentului (UE) nr. 679/2016 și Legii 190/2018

Punct început	X / Y	Punct sfârşit	X / Y	Lungime segment (** (m)
3	569.120,398 587.740,914	4	569.134,182 587.746,192	14.76
5	569.141,482 587.749,0	6	569.144,048 587.749,987	2.749
7	569.145,445 587.750,524	8	569.152,329 587.753,361	7.446
9	569.170,94 587.761,255	10	569.180,747 587.765,655	10.749
11	569.187,598 587.769,174	12	569.187,988 587.770,431	1.316
13	569.183,946 587.771,035	14	569.182,847 587.770,999	1.1
15	569.178,059 587.770,278	16	569.170,938 587.768,357	7.376
17	569.168,603 587.767,7	18	569.163,819 587.766,927	4.846
19	569.158,858 587.766,621	20	569.149,592 587.767,599	9.317
21	569.147,235 587.768,505	22	569.144,784 587.769,025	2.506
23	569.139,8 587.769,076	24	569.137,267 587.768,797	2.548
25	569.135,379 587.768,685	26	569.122,161 587.767,135	13.309
27	569.117,182 587.766,532	28	569.104,784 587.764,946	12.499
29	569.102,34 587.764,945	30	569.092,096 587.763,558	10.337
31	569.082,153 587.762,211	32	569.083,61 587.756,6	5.797
33	569.084,057 587.751,064	34	569.085,039 587.738,903	12.201
35	569.085,109 587.737,515	36	569.085,26 587.735,375	2.145

Punct început	X / Y	Punct sfârşit	X / Y	Lungime segment (** (m)
4	569.134,182 587.746,192	5	569.141,482 587.749,0	7.821
6	569.144,048 587.749,987	7	569.145,445 587.750,524	1.497
8	569.152,329 587.753,361	9	569.170,94 587.761,255	20.216
10	569.180,747 587.765,655	11	569.187,598 587.769,174	7.702
12	569.187,988 587.770,431	13	569.183,946 587.771,035	4.087
14	569.182,847 587.770,999	15	569.178,059 587.770,278	4.842
16	569.170,938 587.768,357	17	569.168,603 587.767,7	2.426
18	569.163,819 587.766,927	19	569.158,858 587.766,621	4.97
20	569.149,592 587.767,599	21	569.147,235 587.768,505	2.525
22	569.144,784 587.769,025	23	569.139,8 587.769,076	4.984
24	569.137,267 587.768,797	25	569.135,379 587.768,685	1.891
26	569.122,161 587.767,135	27	569.117,182 587.766,532	5.015
28	569.104,784 587.764,946	29	569.102,34 587.764,945	2.444
30	569.092,096 587.763,558	31	569.082,153 587.762,211	10.034
32	569.083,61 587.756,6	33	569.084,057 587.751,064	5.554
34	569.085,039 587.738,903	35	569.085,109 587.737,515	1.39
36	569.085,26 587.735,375	1	569.085,471 587.732,382	3.0

** Lungimile segmentelor sunt determinate în planul de proiecţie Stereo 70 şi sunt rotunjite la 1 milimetru.
*** Distanţa dintre puncte este formată din segmente cumulate ce sunt mai mici decât valoarea 1 milimetru.

Document care conține date cu caracter personal, protejat de prevederile Regulamentului (UE) nr. 679/2016 și Legii 190/2018

DATE DESPRE IMOBILUL NR. 4743

Oficiul de Cadastru şi Publicitate Imobiliară NEAMT
Biroul de Cadastru şi Publicitate Imobiliară Bicaz

A. Partea I. Descrierea imobilului

TEREN Intravilan

Adresa: Loc. Damuc, Jud. Neamt, pct. 'Damuc'

Nr. Crt	Nr cadastral Nr. topografic	Suprafaţa* (mp)	Observaţii / Referinţe
A1		690	Sector cadastral:71 Teren neimprejmuit;

B. Partea II. Proprietari şi acte

Inscrieri privitoare la dreptul de proprietate şi alte drepturi reale		Referinţe
4743 / 19/09/2023		
Act Administrativ nr. 1752, din 19/09/2023 emis de Primaria com Damuc;		
B1	Inscrierea posesiei, drept de PROPRIETATE, dobandit prin Lege, cota actuala 1/1, cota initiala 1/1	A1
	1) **CATRINOI-SFARGHI ION** 2) **CATRINOI-SFARGHI MARIA** 3) **BUCUR MARIAN** 4) **DANDU GHEORGHE** 5) **DANDU GABRIELA-EMILIA** 6) **BUCUR ION** 7) **BUCUR ELENA** 8) **MUNTEANU IRINA** 9) **DANDU CĂTĂLIN-MIHAI**	

C. Partea III. SARCINI .

Inscrieri privind dezmembramintele dreptului de proprietate, drepturi reale de garanţie şi sarcini	Referinţe
NU SUNT	

Document care conține date cu caracter personal, protejat de prevederile Regulamentului (UE) nr. 679/2016 și Legii 190/2018

Anexa Nr. 1 La Partea I

Teren

Nr cadastral	Suprafaţa (mp)*	Observaţii / Referinţe
	690	

* Suprafaţa este determinată in planul de proiecţie Stereo 70.

DETALII LINIARE IMOBIL

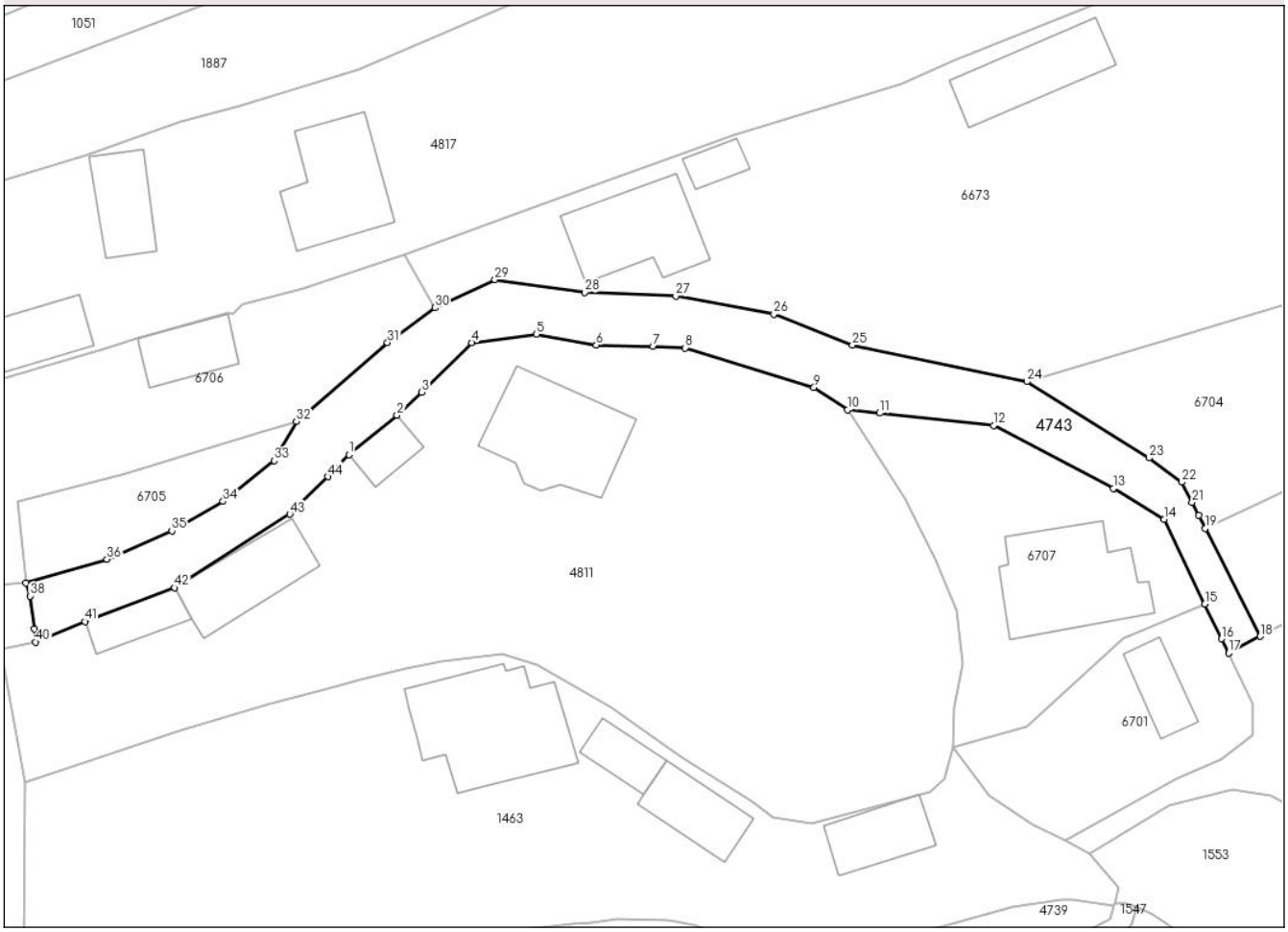

Date referitoare la teren

Crt	Categorie folosință	Intra vilan	Suprafaţa (mp)	Tarla	Parcelă	Nr. topo	Observaţii / Referinţe
1	drum	DA	690	38	1609; 1610; 1612; 1613	-	Cale de acces

Lungime Segmente

1) Valorile lungimilor segmentelor sunt obţinute din proiecţie în plan.

Punct început	X / Y	Punct sfârşit	X / Y	Lungime segment
1	569.113,744 587.814,143	2	569.118,425 587.817,941	6.028
4	569.125,639 587.824,98	5	569.131,915 587.825,773	6.326
7	569.143,244 587.824,616	8	569.146,368 587.824,451	3.128
10	569.162,141 587.818,478	11	569.165,236 587.818,142	3.113
13	569.187,88 587.810,826	14	569.192,81 587.807,844	5.762

Punct început	X / Y	Punct sfârşit	X / Y	Lungime segment
2	569.118,425 587.817,941	3	569.120,804 587.820,169	3.259
5	569.131,915 587.825,773	6	569.137,746 587.824,746	5.921
8	569.146,368 587.824,451	9	569.158,865 587.820,632	13.068
11	569.165,236 587.818,142	12	569.176,295 587.816,94	11.124
14	569.192,81 587.807,844	15	569.196,772 587.799,651	9.101

Punct început	X / Y	Punct sfârşit	X / Y	Lungime segment
3	569.120,804 587.820,169	4	569.125,639 587.824,98	6.821
6	569.137,746 587.824,746	7	569.143,244 587.824,616	5.5
9	569.158,865 587.820,632	10	569.162,141 587.818,478	3.921
12	569.176,295 587.816,94	13	569.187,88 587.810,826	13.099
15	569.196,772 587.799,651	16	569.198,405 587.796,273	3.752

Document care conține date cu caracter personal, protejat de prevederile Regulamentului (UE) nr. 679/2016 și Legii 190/2018

Punct început	X / Y	Punct sfârşit	X / Y	Lungime segment
16	569.198,405 587.796,273	17	569.199,077 587.794,883	1.544
19	569.196,813 587.806,984	20	569.196,18 587.808,229	1.397
22	569.194,548 587.811,463	23	569.191,356 587.813,809	3.961
25	569.162,588 587.824,723	26	569.154,969 587.827,739	8.194
28	569.136,613 587.829,836	29	569.127,921 587.831,063	8.778
31	569.117,49 587.824,978	32	569.108,645 587.817,36	11.673
34	569.101,537 587.809,585	35	569.096,582 587.806,725	5.721
37	569.082,418 587.801,699	38	569.082,809 587.800,423	1.335
40	569.083,382 587.795,971	41	569.088,144 587.797,943	5.154
43	569.108,028 587.808,347	44	569.111,698 587.811,98	5.164

Punct început	X / Y	Punct sfârşit	X / Y	Lungime segment
17	569.199,077 587.794,883	18	569.202,144 587.796,502	3.468
20	569.196,18 587.808,229	21	569.195,536 587.809,504	1.428
23	569.191,356 587.813,809	24	569.179,508 587.821,192	13.96
26	569.154,969 587.827,739	27	569.145,459 587.829,478	9.668
29	569.127,921 587.831,063	30	569.122,092 587.828,353	6.428
32	569.108,645 587.817,36	33	569.106,5 587.813,545	4.377
35	569.096,582 587.806,725	36	569.090,272 587.803,997	6.874
38	569.082,809 587.800,423	39	569.083,243 587.797,223	3.229
41	569.088,144 587.797,943	42	569.096,838 587.801,22	9.291
44	569.111,698 587.811,98	1	569.113,744 587.814,143	2.977

Punct început	X / Y	Punct sfârşit	X / Y	Lungime segment
18	569.202,144 587.796,502	19	569.196,813 587.806,984	11.76
21	569.195,536 587.809,504	22	569.194,548 587.811,463	2.194
24	569.179,508 587.821,192	25	569.162,588 587.824,723	17.285
27	569.145,459 587.829,478	28	569.136,613 587.829,836	8.853
30	569.122,092 587.828,353	31	569.117,49 587.824,978	5.707
33	569.106,5 587.813,545	34	569.101,537 587.809,585	6.349
36	569.090,272 587.803,997	37	569.082,418 587.801,699	8.183
39	569.083,243 587.797,223	40	569.083,382 587.795,971	1.26
42	569.096,838 587.801,22	43	569.108,028 587.808,347	13.267

**** Lungimile segmentelor sunt determinate în planul de proiecţie Stereo 70 şi sunt rotunjite la 1 milimetru.**
***** Distanţa dintre puncte este formată din segmente cumulate ce sunt mai mici decât valoarea 1 milimetru.**

Document care conține date cu caracter personal, protejat de prevederile Regulamentului (UE) nr. 679/2016 și Legii 190/2018

DATE DESPRE IMOBILUL NR. 4800

Oficiul de Cadastru şi Publicitate Imobiliară NEAMT
Biroul de Cadastru şi Publicitate Imobiliară Bicaz

A. Partea I. Descrierea imobilului

TEREN Intravilan

Adresa: Loc. Damuc, Jud. Neamt

Nr. Crt	Nr cadastral Nr. topografic	Suprafaţa* (mp)	Observaţii / Referinţe
A1	51740	70	Sector cadastral:71 Teren neimprejmuit; Actualizare cu C1 ; Teren imprejmuit partial cu gard de plasa intre punctele 107, 94, 80, 114, 113

Construcţii

Crt	Nr cadastral Nr. topografic	Adresa	Observaţii / Referinţe
A1.1		Loc. Damuc, Jud. Neamt	Nr. niveluri:1; S. construita la sol:24 mp;

B. Partea II. Proprietari şi acte

Inscrieri privitoare la dreptul de proprietate şi alte drepturi reale		Referinţe
11100 / 16/05/2023		
Act Administrativ nr. HCL nr. 11, din 06/03/2023 emis de Consiliul Local Damuc (Anexa nr. 1 la HCL nr. 11.06.03.2023 Lista inventar domeniul privat al Comunei Damuc ; act administrativ nr Adeverinta nr. 3174 din 28.04.2023, emis de Primaria comunei Damuc);		
B1	Intabulare, drept de PROPRIETATE, dobandit prin Lege, cota actuala 1/1, cota initiala 1/1	A1
	1) **COMUNA DĂMUC**, CIF:2614422, - DOMENIUL PRIVAT	
4800 / 19/09/2023		
Act Administrativ nr. 1806, din 26/09/2023 emis de Primaria com Damuc;		
B2	Intabulare, drept de PROPRIETATE, dobandit prin Lege, cota actuala 1/1, cota initiala 1/1	A1.1
	1) **CATRINOI-SFARGHI ELENA**	

C. Partea III. SARCINI .

Inscrieri privind dezmembramintele dreptului de proprietate, drepturi reale de garanţie şi sarcini	Referinţe
NU SUNT	

Document care conține date cu caracter personal, protejat de prevederile Regulamentului (UE) nr. 679/2016 și Legii 190/2018

Anexa Nr. 1 La Partea I

Teren

Nr cadastral	Suprafaţa (mp)*	Observaţii / Referinţe
51740	70	Actualizare cu C1 ; Teren imprejmuit partial cu gard de plasa intre punctele 107, 94, 80, 114, 113

* Suprafaţa este determinată in planul de proiecţie Stereo 70.

DETALII LINIARE IMOBIL

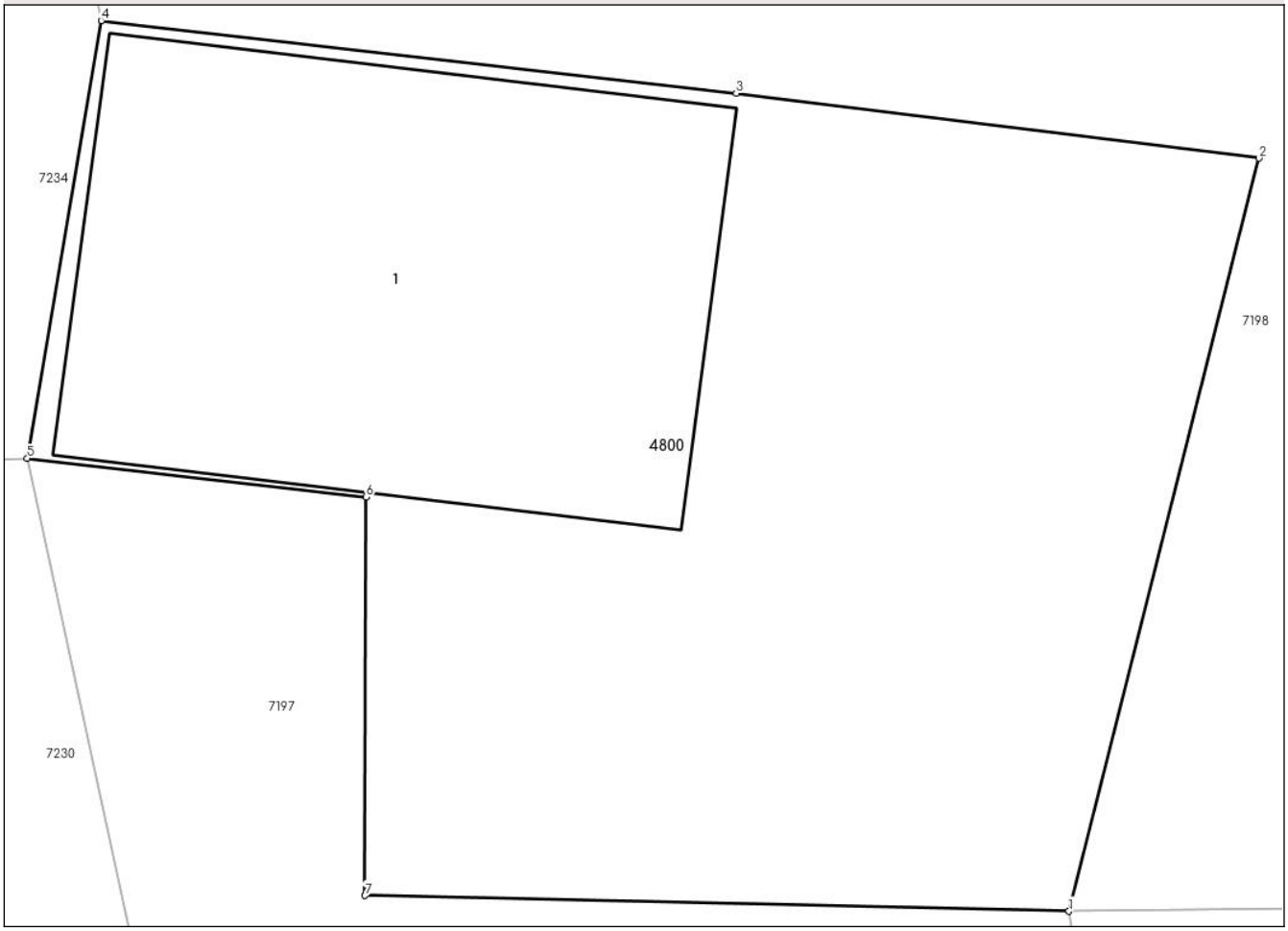

Date referitoare la teren

Crt	Categorie folosință	Intra vilan	Suprafaţa (mp)	Tarla	Parcelă	Nr. topo	Observaţii / Referinţe
1	curti constructii	DA	70	-	-	-	

Date referitoare la construcţii

Crt	Număr	Destinaţie construcţie	Supraf. (mp)	Situaţie juridică	Observaţii / Referinţe
A1.1		constructii anexa	24	Cu acte	Nr. niveluri:1; S. construita la sol:24 mp;

Lungime Segmente
1) Valorile lungimilor segmentelor sunt obţinute din proiecţie în plan.

Punct început	X / Y	Punct sfârşit	X / Y	Lungime segment (** (m)
1	569.118,6 587.645,606	2	569.120,406 587.652,766	7.384
2	569.120,406 587.652,766	3	569.115,436 587.653,383	5.008
3	569.115,436 587.653,383	4	569.109,397 587.654,074	6.078
4	569.109,397 587.654,074	5	569.108,695 587.649,912	4.221

Document care conține date cu caracter personal, protejat de prevederile Regulamentului (UE) nr. 679/2016 și Legii 190/2018

Punct început	X / Y	Punct sfârşit	X / Y	Lungime segment (** (m)
5	569.108,695 587.649,912	6	569.111,916 587.649,543	3.242
6	569.111,916 587.649,543	7	569.111,906 587.645,755	3.788
7	569.111,906 587.645,755	1	569.118,6 587.645,606	6.696

** Lungimile segmentelor sunt determinate în planul de proiecţie Stereo 70 şi sunt rotunjite la 1 milimetru.
*** Distanţa dintre puncte este formată din segmente cumulate ce sunt mai mici decât valoarea 1 milimetru.

Document care conține date cu caracter personal, protejat de prevederile Regulamentului (UE) nr. 679/2016 și Legii 190/2018

DATE DESPRE IMOBILUL NR. 4806

Oficiul de Cadastru şi Publicitate Imobiliară NEAMT
Biroul de Cadastru şi Publicitate Imobiliară Bicaz

A. Partea I. Descrierea imobilului

TEREN Intravilan

Adresa: Loc. Damuc, Jud. Neamt, pct. 'Bucureni'

Nr. Crt	Nr cadastral Nr. topografic	Suprafaţa* (mp)	Observaţii / Referinţe
A1		298	Sector cadastral:71 Teren neimprejmuit;

B. Partea II. Proprietari şi acte

Inscrieri privitoare la dreptul de proprietate şi alte drepturi reale		Referinţe
4806 / 19/09/2023		
Act Administrativ nr. 1753, din 19/09/2023 emis de Primaria com Damuc;		
B1	Inscrierea posesiei, drept de PROPRIETATE, dobandit prin Lege, cota actuala 1/1, cota initiala 1/1	A1
	1) **BUCUR ION** 2) **BUCUR ELENA**	

C. Partea III. SARCINI .

Inscrieri privind dezmembramintele dreptului de proprietate, drepturi reale de garanţie şi sarcini	Referinţe
NU SUNT	

Document care conține date cu caracter personal, protejat de prevederile Regulamentului (UE) nr. 679/2016 și Legii 190/2018

Anexa Nr. 1 La Partea I

Teren

Nr cadastral	Suprafaţa (mp)*	Observaţii / Referinţe
	298	

* Suprafaţa este determinată in planul de proiecţie Stereo 70.

DETALII LINIARE IMOBIL

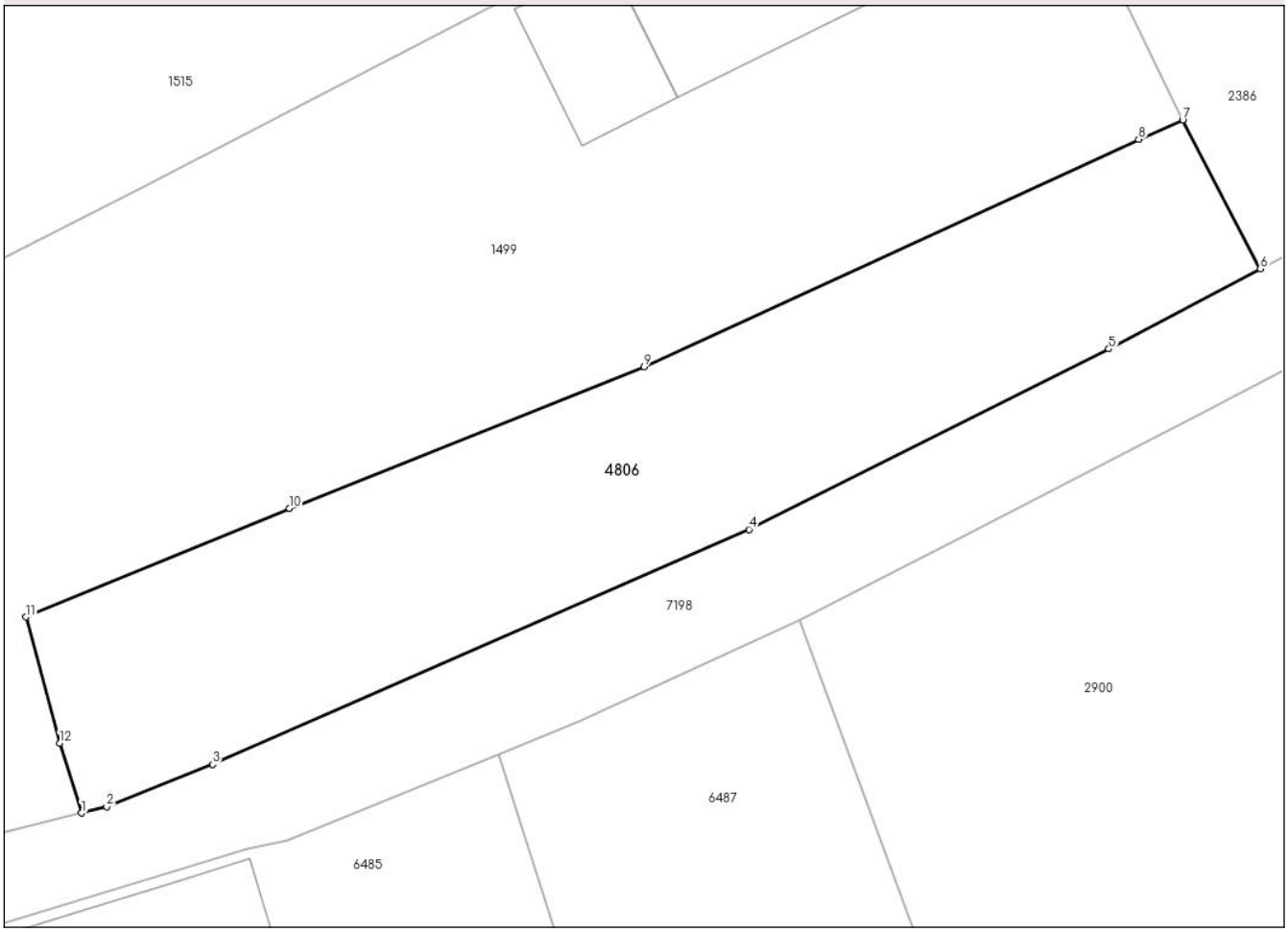

Date referitoare la teren

Crt	Categorie folosință	Intra vilan	Suprafaţa (mp)	Tarla	Parcelă	Nr. topo	Observaţii / Referinţe
1	arabil	DA	298	38	1652	-	

Lungime Segmente
1) Valorile lungimilor segmentelor sunt obţinute din proiecţie în plan.

Punct început	X / Y	Punct sfârşit	X / Y	Lungime segment (** (m)
1	569.150,252 587.655,668	2	569.151,13 587.655,886	0.905
2	569.151,13 587.655,886	3	569.154,813 587.657,355	3.965
3	569.154,813 587.657,355	4	569.173,476 587.665,524	20.373
4	569.173,476 587.665,524	5	569.185,998 587.671,797	14.005
5	569.185,998 587.671,797	6	569.191,265 587.674,584	5.959

Document care conține date cu caracter personal, protejat de prevederile Regulamentului (UE) nr. 679/2016 și Legii 190/2018

Punct început	X / Y	Punct sfârşit	X / Y	Lungime segment (** (m)
6	569.191,265 587.674,584	7	569.188,569 587.679,754	5.831
7	569.188,569 587.679,754	8	569.187,031 587.679,086	1.677
8	569.187,031 587.679,086	9	569.169,832 587.671,179	18.93
9	569.169,832 587.671,179	10	569.157,488 587.666,259	13.288
10	569.157,488 587.666,259	11	569.148,318 587.662,481	9.918
11	569.148,318 587.662,481	12	569.149,49 587.658,097	4.538
12	569.149,49 587.658,097	1	569.150,252 587.655,668	2.546

** Lungimile segmentelor sunt determinate în planul de proiecţie Stereo 70 şi sunt rotunjite la 1 milimetru.
*** Distanţa dintre puncte este formată din segmente cumulate ce sunt mai mici decât valoarea 1 milimetru.

Document care conține date cu caracter personal, protejat de prevederile Regulamentului (UE) nr. 679/2016 și Legii 190/2018

DATE DESPRE IMOBILUL NR. 4811

Oficiul de Cadastru şi Publicitate Imobiliară NEAMT
Biroul de Cadastru şi Publicitate Imobiliară Bicaz

A. Partea I. Descrierea imobilului

TEREN Intravilan

Adresa: Loc. Damuc, Jud. Neamt

Nr. Crt	Nr cadastral Nr. topografic	Suprafaţa* (mp)	Observaţii / Referinţe
A1	50881	2.477	Sector cadastral:71 Teren imprejmuit; Actualizare cu acte a constructiilor

Construcţii

Crt	Nr cadastral Nr. topografic	Adresa	Observaţii / Referinţe
A1.1	50881-C1	Loc. Damuc, Jud. Neamt	Nr. niveluri:1; S. construita la sol:116 mp; Locuinta edificata in anul 2004
A1.2	50881-C2	Loc. Damuc, Jud. Neamt	Nr. niveluri:1; S. construita la sol:25 mp; Bucatarie edificata in anul 1967
A1.3	50881-C3	Loc. Damuc, Jud. Neamt	Nr. niveluri:1; S. construita la sol:73 mp; Grajd edificat in anul 2016
A1.4	50881-C4	Loc. Damuc, Jud. Neamt	Nr. niveluri:1; S. construita la sol:32 mp; Magazie edificata in anul 1967

B. Partea II. Proprietari şi acte

Inscrieri privitoare la dreptul de proprietate şi alte drepturi reale		Referinţe
11511 / 22/06/2017		
Hotarare Judecatoreasca nr. Sentinta civila nr. 264, din 14/03/2017 emis de Judecatoria Bicaz in dosar nr. 1091/188/2016;		
B1	Intabulare, drept de PROPRIETATE, dobandit prin Hotarare Judecatoreasca, cota actuala 1/1, cota initiala 1/1	A1
	1) **SUCIU EUGEN** 2) **SUCIU MARIA**, -soti	
B2	Se transcrie din RTI, notarea solutiei pronuntate conform Sentintei civile nr. 264/2017 emisa de Judecatoria Bicaz, efectuate conform Incheierii nr. 11797/2017	A1
4811 / 26/09/2023		
Act Administrativ nr. 1806, din 26/09/2023 emis de Primaria com Damuc;		
B3	Intabulare, drept de PROPRIETATE, dobandit prin Lege, cota actuala 1/1, cota initiala 1/1	A1.1, A1.2, A1.3, A1.4
	1) **SUCIU EUGEN** 2) **SUCIU MARIA**, -soti	

C. Partea III. SARCINI .

Inscrieri privind dezmembramintele dreptului de proprietate, drepturi reale de garanţie şi sarcini	Referinţe
NU SUNT	

Anexa Nr. 1 La Partea I

Teren

Nr cadastral	Suprafaţa (mp)*	Observaţii / Referinţe
50881	2.477	Actualizare cu acte a constructiilor

* Suprafaţa este determinată in planul de proiecţie Stereo 70.

DETALII LINIARE IMOBIL

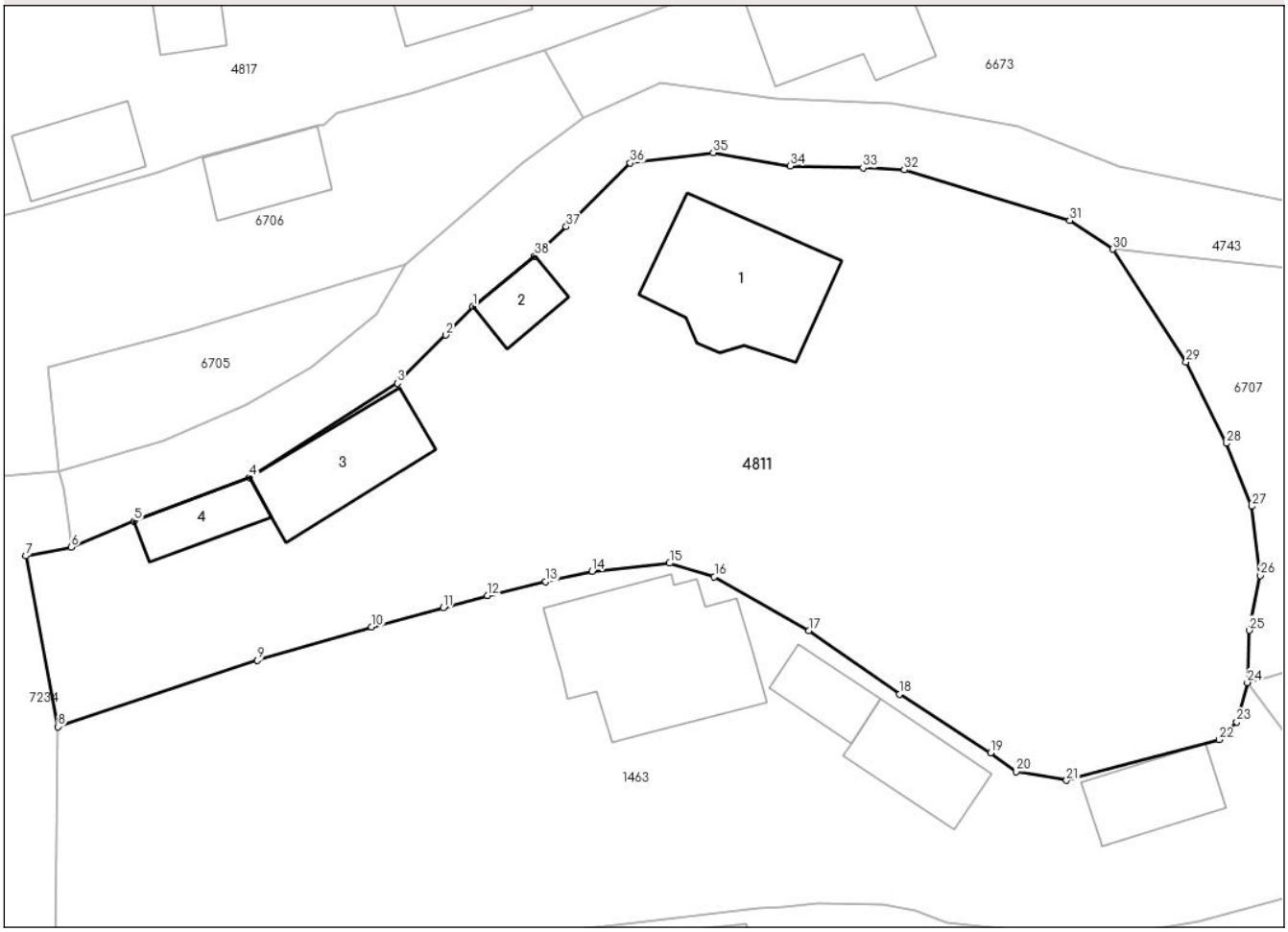

Date referitoare la teren

Crt	Categorie folosință	Intra vilan	Suprafaţa (mp)	Tarla	Parcelă	Nr. topo	Observaţii / Referinţe
1	curti constructii	DA	1.462	-	-	-	
2	arabil	DA	601	-	-	-	
3	neproductiv	DA	414	-	-	-	

Date referitoare la construcţii

Crt	Număr	Destinaţie construcţie	Supraf. (mp)	Situaţie juridică	Observaţii / Referinţe
A1.1	50881-C1	constructii de locuinte	116	Cu acte	Nr. niveluri:1; S. construita la sol:116 mp; Locuinta edificata in anul 2004
A1.2	50881-C2	constructii anexa	25	Cu acte	Nr. niveluri:1; S. construita la sol:25 mp; Bucatarie edificata in anul 1967
A1.3	50881-C3	constructii anexa	73	Cu acte	Nr. niveluri:1; S. construita la sol:73 mp; Grajd edificat in anul 2016
A1.4	50881-C4	constructii anexa	32	Cu acte	Nr. niveluri:1; S. construita la sol:32 mp; Magazie edificata in anul 1967

Document care conține date cu caracter personal, protejat de prevederile Regulamentului (UE) nr. 679/2016 și Legii 190/2018

Lungime Segmente
1) Valorile lungimilor segmentelor sunt obţinute din proiecţie în plan.

Punct început	X / Y	Punct sfârşit	X / Y	Lungime segment (** (m)
1	569.113,744 587.814,143	2	569.111,698 587.811,98	2.977
3	569.108,028 587.808,347	4	569.096,838 587.801,22	13.267
5	569.088,144 587.797,943	6	569.083,382 587.795,971	5.154
7	569.079,96 587.795,309	8	569.082,385 587.782,414	13.121
9	569.097,454 587.787,434	10	569.106,105 587.789,937	9.006
11	569.111,507 587.791,401	12	569.114,861 587.792,31	3.475
13	569.119,255 587.793,369	14	569.122,763 587.794,15	3.594
15	569.128,621 587.794,762	16	569.131,994 587.793,747	3.522
17	569.139,163 587.789,679	18	569.146,011 587.784,87	8.368
19	569.152,901 587.780,449	20	569.154,839 587.779,016	2.41
21	569.158,627 587.778,352	22	569.170,15 587.781,434	11.928
23	569.171,495 587.782,771	24	569.172,299 587.785,741	3.077
25	569.172,438 587.789,692	26	569.173,27 587.793,832	4.223
27	569.172,65 587.799,051	28	569.170,726 587.803,813	5.136
29	569.167,672 587.809,956	30	569.162,141 587.818,478	10.16
31	569.158,865 587.820,632	32	569.146,368 587.824,451	13.068
33	569.143,244 587.824,616	34	569.137,746 587.824,746	5.5
35	569.131,915 587.825,773	36	569.125,639 587.824,98	6.326
37	569.120,804 587.820,169	38	569.118,425 587.817,941	3.259

Punct început	X / Y	Punct sfârşit	X / Y	Lungime segment (** (m)
2	569.111,698 587.811,98	3	569.108,028 587.808,347	5.164
4	569.096,838 587.801,22	5	569.088,144 587.797,943	9.291
6	569.083,382 587.795,971	7	569.079,96 587.795,309	3.485
8	569.082,385 587.782,414	9	569.097,454 587.787,434	15.883
10	569.106,105 587.789,937	11	569.111,507 587.791,401	5.597
12	569.114,861 587.792,31	13	569.119,255 587.793,369	4.52
14	569.122,763 587.794,15	15	569.128,621 587.794,762	5.89
16	569.131,994 587.793,747	17	569.139,163 587.789,679	8.243
18	569.146,011 587.784,87	19	569.152,901 587.780,449	8.186
20	569.154,839 587.779,016	21	569.158,627 587.778,352	3.846
22	569.170,15 587.781,434	23	569.171,495 587.782,771	1.896
24	569.172,299 587.785,741	25	569.172,438 587.789,692	3.953
26	569.173,27 587.793,832	27	569.172,65 587.799,051	5.256
28	569.170,726 587.803,813	29	569.167,672 587.809,956	6.86
30	569.162,141 587.818,478	31	569.158,865 587.820,632	3.921
32	569.146,368 587.824,451	33	569.143,244 587.824,616	3.128
34	569.137,746 587.824,746	35	569.131,915 587.825,773	5.921
36	569.125,639 587.824,98	37	569.120,804 587.820,169	6.821
38	569.118,425 587.817,941	1	569.113,744 587.814,143	6.028

** Lungimile segmentelor sunt determinate în planul de proiecţie Stereo 70 şi sunt rotunjite la 1 milimetru.
*** Distanţa dintre puncte este formată din segmente cumulate ce sunt mai mici decât valoarea 1 milimetru.

Document care conține date cu caracter personal, protejat de prevederile Regulamentului (UE) nr. 679/2016 și Legii 190/2018

DATE DESPRE IMOBILUL NR. 4817

Oficiul de Cadastru şi Publicitate Imobiliară NEAMT
Biroul de Cadastru şi Publicitate Imobiliară Bicaz

A. Partea I. Descrierea imobilului

TEREN Intravilan

Adresa: Loc. Damuc, Jud. Neamt

Nr. Crt	Nr cadastral Nr. topografic	Suprafaţa* (mp)	Observaţii / Referinţe
A1	50694	Din acte: 2.166 Masurata: 2.834	Sector cadastral:71 Teren imprejmuit;

Construcţii

Crt	Nr cadastral Nr. topografic	Adresa	Observaţii / Referinţe
A1.1	50694-C1	Loc. Damuc, Jud. Neamt	Nr. niveluri:1; S. construita la sol:97 mp; Locuinţă (parter), an construire 1963, extinsa in anul 1985, construită din lemn, acoperită cu azbociment, compusă din 5 camere
A1.2	50694-C2	Loc. Damuc, Jud. Neamt	Nr. niveluri:1; S. construita la sol:47 mp; Construcţie anexă (parter), an construire 1986, construită din lemn, acoperită cu azbociment, compusă din 3 camere şi hol
A1.3	50694-C3	Loc. Damuc, Jud. Neamt	Nr. niveluri:1; S. construita la sol:51 mp; Construcţie anexă (parter), an construire 1968, construită din lemn, acoperită cu azbociment, compus din 2 camere

B. Partea II. Proprietari şi acte

Inscrieri privitoare la dreptul de proprietate şi alte drepturi reale		Referinţe
18954 / 21/08/2015		
Hotarare Judecatoreasca nr. Sentinta civila nr. 582, din 23/06/2014 emis de Judecatoria Bicaz (Certificat atestare fisca nr. 1296/12.08.2015 emis de Primaria Damuc, Autorizatie nr. 2312/15.10.1985 emisa de Consiliul Popular al Comunei Damuc, Autorizatie pentru executare de lucrari nr.3/12.02.1968 emisa de Sfatul Popular al Comunei Damuc, Autorizatia nr.1472/18.07.1986 emisa de Consiliul Popular al Comunei Damuc, dosar cadastru);		
B1	Intabulare, drept de PROPRIETATEcu titlu de drept de uzucapiune si construire,, dobandit prin Hotarare Judecatoreasca, cota actuala 1/1, cota initiala 1/1	A1, A1.1, A1.2, A1.3
	1) **CHINDEA GAVRIL**	

C. Partea III. SARCINI .

Inscrieri privind dezmembramintele dreptului de proprietate, drepturi reale de garanţie şi sarcini	Referinţe
NU SUNT	

Document care conține date cu caracter personal, protejat de prevederile Regulamentului (UE) nr. 679/2016 și Legii 190/2018

Anexa Nr. 1 La Partea I

Teren

Nr cadastral	Suprafaţa (mp)*	Observaţii / Referinţe
50694	Din acte: 2.166 Masurata: 2.834	

* Suprafaţa este determinată in planul de proiecţie Stereo 70.

DETALII LINIARE IMOBIL

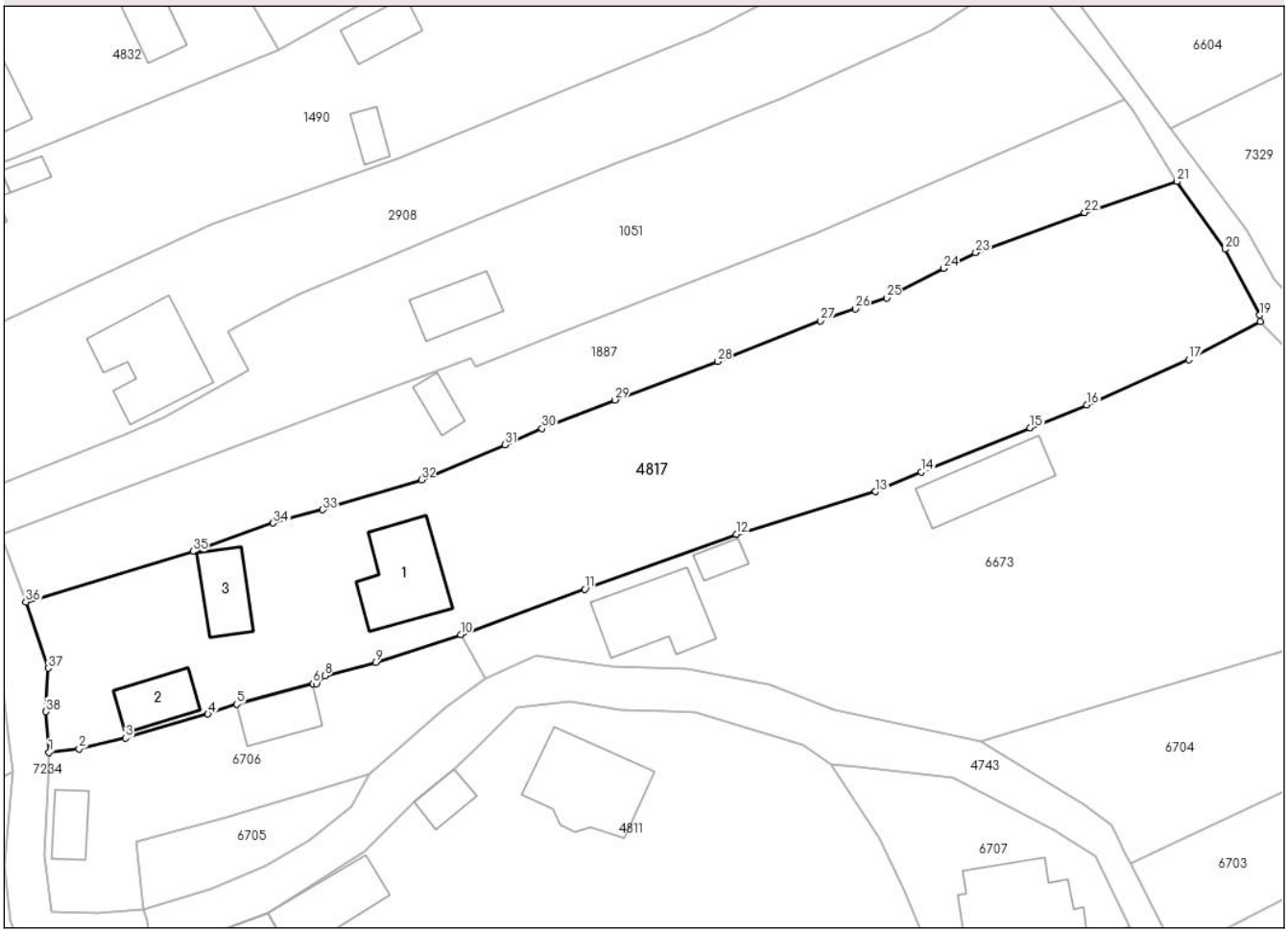

Date referitoare la teren

Crt	Categorie folosinţă	Intra vilan	Suprafaţa (mp)	Tarla	Parcelă	Nr. topo	Observaţii / Referinţe
1	curti constructii	DA	1.137	-	-	-	
2	arabil	DA	1.099	-	-	-	
3	faneata	DA	598	-	-	-	

Date referitoare la construcţii

Crt	Număr	Destinaţie construcţie	Supraf. (mp)	Situaţie juridică	Observaţii / Referinţe
A1.1	50694-C1	constructii de locuinte	97	Cu acte	Nr. niveluri:1; S. construita la sol:97 mp; Locuinţă (parter), an construire 1963, extinsa in anul 1985, construită din lemn, acoperită cu azbociment, compusă din 5 camere
A1.2	50694-C2	constructii anexa	47	Cu acte	Nr. niveluri:1; S. construita la sol:47 mp; Construcţie anexă (parter), an construire 1986, construită din lemn, acoperită cu azbociment, compusă din 3 camere şi hol
A1.3	50694-C3	constructii anexa	51	Cu acte	Nr. niveluri:1; S. construita la sol:51 mp; Construcţie anexă (parter), an construire 1968, construită din lemn, acoperită cu azbociment, compus din 2 camere

Document care conține date cu caracter personal, protejat de prevederile Regulamentului (UE) nr. 679/2016 și Legii 190/2018

Lungime Segmente
1) Valorile lungimilor segmentelor sunt obţinute din proiecţie în plan.

Punct început	X / Y	Punct sfârşit	X / Y	Lungime segment (** (m)
1	569.071,456 587.819,856	2	569.074,969 587.820,255	3.536
3	569.080,372 587.821,511	4	569.089,907 587.824,294	9.933
5	569.093,229 587.825,435	6	569.102,058 587.827,807	9.142
7	569.102,465 587.827,795	8	569.103,432 587.828,719	1.337
9	569.109,31 587.830,264	10	569.119,189 587.833,494	10.394
11	569.133,564 587.838,758	12	569.151,127 587.845,126	18.682
13	569.167,255 587.850,069	14	569.172,594 587.852,358	5.809
15	569.185,22 587.857,445	16	569.191,763 587.860,12	7.069
17	569.203,61 587.865,356	18	569.211,871 587.869,768	9.365
19	569.211,805 587.870,533	20	569.207,821 587.878,16	8.605
21	569.202,207 587.885,999	22	569.191,522 587.882,409	11.272
23	569.178,877 587.877,755	24	569.175,169 587.875,958	4.12
25	569.168,556 587.872,539	26	569.164,915 587.871,265	3.857
27	569.160,908 587.869,864	28	569.148,962 587.865,169	12.835
29	569.137,075 587.860,698	30	569.128,606 587.857,387	9.093
31	569.124,308 587.855,505	32	569.114,635 587.851,436	10.494
33	569.103,211 587.847,96	34	569.097,469 587.846,414	5.946
35	569.088,164 587.843,141	36	569.068,796 587.837,283	20.235
37	569.071,395 587.829,606	38	569.071,117 587.824,577	5.037

Punct început	X / Y	Punct sfârşit	X / Y	Lungime segment (** (m)
2	569.074,969 587.820,255	3	569.080,372 587.821,511	5.547
4	569.089,907 587.824,294	5	569.093,229 587.825,435	3.512
6	569.102,058 587.827,807	7	569.102,465 587.827,795	0.407
8	569.103,432 587.828,719	9	569.109,31 587.830,264	6.078
10	569.119,189 587.833,494	11	569.133,564 587.838,758	15.309
12	569.151,127 587.845,126	13	569.167,255 587.850,069	16.868
14	569.172,594 587.852,358	15	569.185,22 587.857,445	13.612
16	569.191,763 587.860,12	17	569.203,61 587.865,356	12.952
18	569.211,871 587.869,768	19	569.211,805 587.870,533	0.768
20	569.207,821 587.878,16	21	569.202,207 587.885,999	9.642
22	569.191,522 587.882,409	23	569.178,877 587.877,755	13.474
24	569.175,169 587.875,958	25	569.168,556 587.872,539	7.445
26	569.164,915 587.871,265	27	569.160,908 587.869,864	4.245
28	569.148,962 587.865,169	29	569.137,075 587.860,698	12.7
30	569.128,606 587.857,387	31	569.124,308 587.855,505	4.692
32	569.114,635 587.851,436	33	569.103,211 587.847,96	11.941
34	569.097,469 587.846,414	35	569.088,164 587.843,141	9.864
36	569.068,796 587.837,283	37	569.071,395 587.829,606	8.105
38	569.071,117 587.824,577	1	569.071,456 587.819,856	4.733

** Lungimile segmentelor sunt determinate în planul de proiecţie Stereo 70 şi sunt rotunjite la 1 milimetru.
*** Distanţa dintre puncte este formată din segmente cumulate ce sunt mai mici decât valoarea 1 milimetru.

Document care conține date cu caracter personal, protejat de prevederile Regulamentului (UE) nr. 679/2016 și Legii 190/2018

DATE DESPRE IMOBILUL NR. 4822

Oficiul de Cadastru şi Publicitate Imobiliară NEAMT
Biroul de Cadastru şi Publicitate Imobiliară Bicaz

A. Partea I. Descrierea imobilului

TEREN Intravilan

Adresa: Loc. Damuc, Jud. Neamt, pct. 'Frasanis'

Nr. Crt	Nr cadastral Nr. topografic	Suprafaţa* (mp)	Observaţii / Referinţe
A1		508	Sector cadastral:71 Teren imprejmuit;

B. Partea II. Proprietari şi acte

Inscrieri privitoare la dreptul de proprietate şi alte drepturi reale		Referinţe
4822 / 19/09/2023		
Act Administrativ nr. 1754, din 19/09/2023 emis de Primaria com Damuc;		
B1	Inscrierea posesiei, drept de PROPRIETATE, dobandit prin Lege, cota actuala 1/1, cota initiala 1/1	A1
	1) **GĂINĂ ANA**, DECEDAT DEFUNCT:Da	

C. Partea III. SARCINI .

Inscrieri privind dezmembramintele dreptului de proprietate, drepturi reale de garanţie şi sarcini	Referinţe
NU SUNT	

Anexa Nr. 1 La Partea I

Teren

Nr cadastral	Suprafaţa (mp)*	Observaţii / Referinţe
	508	

* Suprafaţa este determinată in planul de proiecţie Stereo 70.

DETALII LINIARE IMOBIL

Date referitoare la teren

Crt	Categorie folosință	Intra vilan	Suprafaţa (mp)	Tarla	Parcelă	Nr. topo	Observaţii / Referinţe
1	faneata	DA	297	38	1578	-	
2	arabil	DA	211	38	1585	-	

Lungime Segmente
1) Valorile lungimilor segmentelor sunt obţinute din proiecţie în plan.

Punct început	X / Y	Punct sfârşit	X / Y	Lungime segment (** (m)
1	569.075,961 587.959,752	2	569.076,43 587.955,377	4.4
2	569.076,43 587.955,377	3	569.076,385 587.949,277	6.1
3	569.076,385 587.949,277	4	569.076,299 587.943,778	5.5
4	569.076,299 587.943,778	5	569.075,693 587.936,804	7.0

Document care conține date cu caracter personal, protejat de prevederile Regulamentului (UE) nr. 679/2016 și Legii 190/2018

Punct început	X / Y	Punct sfârşit	X / Y	Lungime segment (** (m)
5	569.075,693 587.936,804	6	569.080,963 587.940,257	6.3
6	569.080,963 587.940,257	7	569.087,514 587.945,021	8.1
7	569.087,514 587.945,021	8	569.091,31 587.947,792	4.7
8	569.091,31 587.947,792	9	569.095,358 587.949,242	4.3
9	569.095,358 587.949,242	10	569.098,976 587.950,404	3.8
10	569.098,976 587.950,404	11	569.101,818 587.953,075	3.9
11	569.101,818 587.953,075	12	569.104,675 587.958,802	6.4
12	569.104,675 587.958,802	13	569.102,476 587.963,733	5.399
13	569.102,476 587.963,733	14	569.099,948 587.969,142	5.971
14	569.099,948 587.969,142	15	569.096,819 587.967,995	3.333
15	569.096,819 587.967,995	16	569.088,961 587.964,604	8.558
16	569.088,961 587.964,604	17	569.081,388 587.961,777	8.083
17	569.081,388 587.961,777	1	569.075,961 587.959,752	5.792

** Lungimile segmentelor sunt determinate în planul de proiecţie Stereo 70 şi sunt rotunjite la 1 milimetru.
*** Distanţa dintre puncte este formată din segmente cumulate ce sunt mai mici decât valoarea 1 milimetru.

Document care conține date cu caracter personal, protejat de prevederile Regulamentului (UE) nr. 679/2016 și Legii 190/2018

DATE DESPRE IMOBILUL NR. 4823

Oficiul de Cadastru şi Publicitate Imobiliară NEAMT
Biroul de Cadastru şi Publicitate Imobiliară Bicaz

A. Partea I. Descrierea imobilului

TEREN Intravilan

Adresa: Loc. Damuc, Jud. Neamt, pct. 'Frasanis'

Nr. Crt	Nr cadastral Nr. topografic	Suprafaţa* (mp)	Observaţii / Referinţe
A1		1.446	Sector cadastral:71 Teren imprejmuit;

Construcţii

Crt	Nr cadastral Nr. topografic	Adresa	Observaţii / Referinţe
A1.1		Loc. Damuc, Jud. Neamt	Nr. niveluri:1; S. construita la sol:46 mp;
A1.2		Loc. Damuc, Jud. Neamt	Nr. niveluri:1; S. construita la sol:14 mp;
A1.3		Loc. Damuc, Jud. Neamt	Nr. niveluri:1; S. construita la sol:22 mp;

B. Partea II. Proprietari şi acte

Inscrieri privitoare la dreptul de proprietate şi alte drepturi reale		Referinţe
4823 / 19/09/2023		
Act Administrativ nr. 1755, din 19/09/2023 emis de Primaria com Damuc;		
B1	Inscrierea posesiei, drept de PROPRIETATE, dobandit prin Lege, cota actuala 1/1, cota initiala 1/1	A1
	1) **IONCICĂ LUCREȚIA**	
Act Administrativ nr. 1806, din 26/09/2023 emis de Primaria com Damuc;		
B2	Intabulare, drept de PROPRIETATE, dobandit prin Lege, cota actuala 1/1, cota initiala 1/1	A1.1, A1.2, A1.3
	1) **IONCICĂ LUCREȚIA**	

C. Partea III. SARCINI .

Inscrieri privind dezmembramintele dreptului de proprietate, drepturi reale de garanţie şi sarcini	Referinţe
NU SUNT	

Document care conține date cu caracter personal, protejat de prevederile Regulamentului (UE) nr. 679/2016 și Legii 190/2018

Anexa Nr. 1 La Partea I

Teren

Nr cadastral	Suprafaţa (mp)*	Observaţii / Referinţe
	1.446	

* Suprafaţa este determinată in planul de proiecţie Stereo 70.

DETALII LINIARE IMOBIL

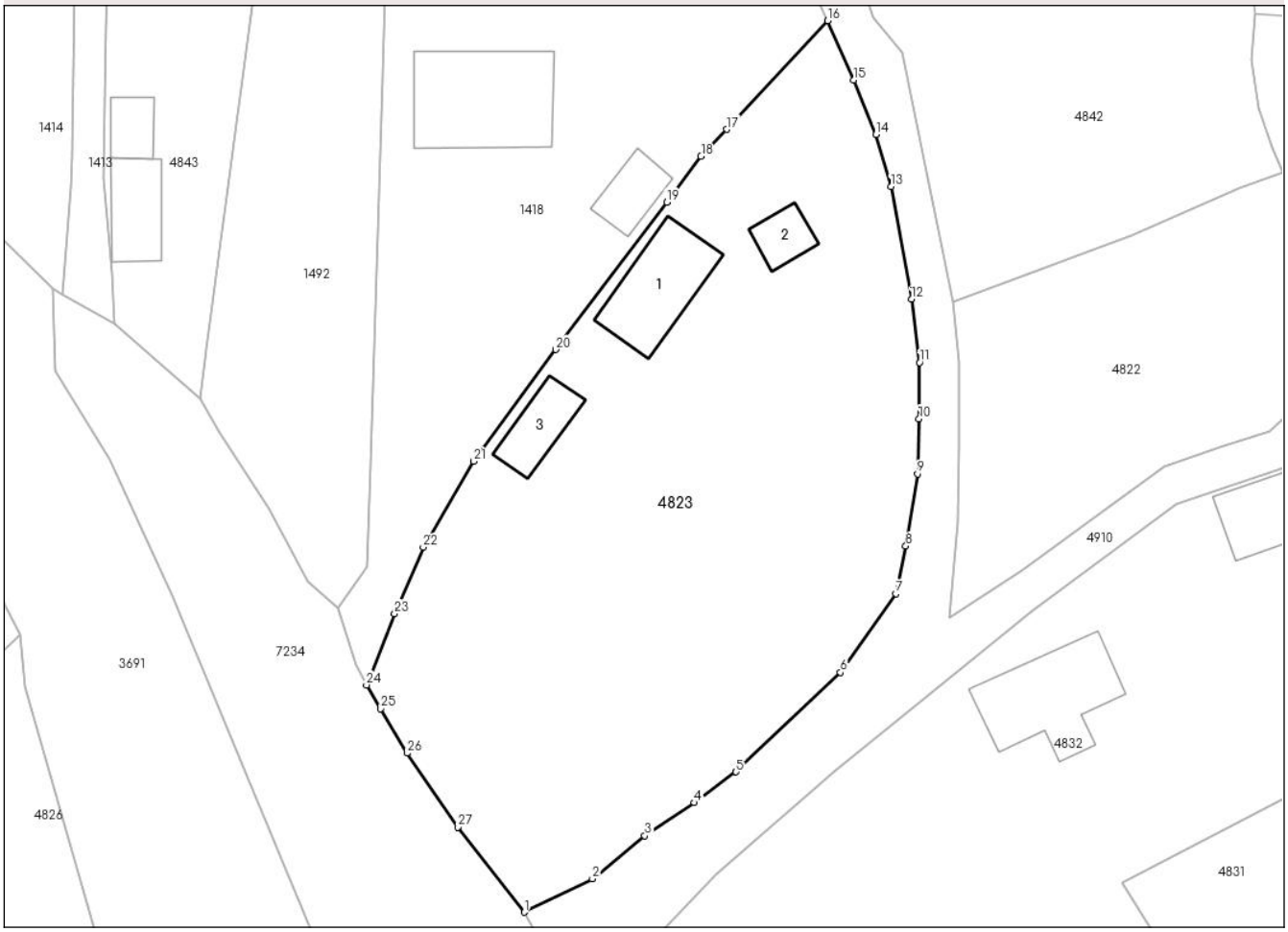

Date referitoare la teren

Crt	Categorie folosință	Intra vilan	Suprafaţa (mp)	Tarla	Parcelă	Nr. topo	Observaţii / Referinţe
1	curti constructii	DA	483	38	1550; 1551; 1551/1	-	
2	arabil	DA	665	38	1550; 1551	-	
3	faneata	DA	298	38	1551	-	

Date referitoare la construcţii

Crt	Număr	Destinaţie construcţie	Supraf. (mp)	Situaţie juridică	Observaţii / Referinţe
A1.1		constructii de locuinte	46	Cu acte	Nr. niveluri:1; S. construita la sol:46 mp;
A1.2		constructii anexa	14	Cu acte	Nr. niveluri:1; S. construita la sol:14 mp;
A1.3		constructii anexa	22	Cu acte	Nr. niveluri:1; S. construita la sol:22 mp;

Lungime Segmente

1) Valorile lungimilor segmentelor sunt obţinute din proiecţie în plan.

Punct început	X / Y	Punct sfârşit	X / Y	Lungime segment (** (m)
1	569.044,816 587.915,464	2	569.049,77 587.917,894	5.518

Punct început	X / Y	Punct sfârşit	X / Y	Lungime segment (** (m)
2	569.049,77 587.917,894	3	569.053,579 587.921,02	4.928

Document care conține date cu caracter personal, protejat de prevederile Regulamentului (UE) nr. 679/2016 și Legii 190/2018

Punct început	X / Y	Punct sfârşit	X / Y	Lungime segment (** (m)
3	569.053,579 587.921,02	4	569.057,185 587.923,413	4.328
5	569.060,211 587.925,65	6	569.067,801 587.932,863	10.471
7	569.071,829 587.938,597	8	569.072,55 587.942,048	3.526
9	569.073,395 587.947,285	10	569.073,508 587.951,294	4.011
11	569.073,553 587.955,371	12	569.072,956 587.959,975	4.643
13	569.071,465 587.968,143	14	569.070,368 587.971,918	3.931
15	569.068,772 587.975,871	16	569.066,878 587.980,188	4.714
17	569.059,519 587.972,298	18	569.057,667 587.970,332	2.701
19	569.055,169 587.967,014	20	569.047,113 587.956,316	13.392
21	569.041,153 587.948,202	22	569.037,48 587.941,963	7.24
23	569.035,388 587.937,151	24	569.033,355 587.931,958	5.577
25	569.034,38 587.930,229	26	569.036,289 587.927,008	3.744
27	569.039,979 587.921,643	1	569.044,816 587.915,464	7.847

Punct început	X / Y	Punct sfârşit	X / Y	Lungime segment (** (m)
4	569.057,185 587.923,413	5	569.060,211 587.925,65	3.763
6	569.067,801 587.932,863	7	569.071,829 587.938,597	7.007
8	569.072,55 587.942,048	9	569.073,395 587.947,285	5.305
10	569.073,508 587.951,294	11	569.073,553 587.955,371	4.077
12	569.072,956 587.959,975	13	569.071,465 587.968,143	8.303
14	569.070,368 587.971,918	15	569.068,772 587.975,871	4.263
16	569.066,878 587.980,188	17	569.059,519 587.972,298	10.789
18	569.057,667 587.970,332	19	569.055,169 587.967,014	4.153
20	569.047,113 587.956,316	21	569.041,153 587.948,202	10.068
22	569.037,48 587.941,963	23	569.035,388 587.937,151	5.247
24	569.033,355 587.931,958	25	569.034,38 587.930,229	2.01
26	569.036,289 587.927,008	27	569.039,979 587.921,643	6.511

** Lungimile segmentelor sunt determinate în planul de proiecţie Stereo 70 şi sunt rotunjite la 1 milimetru.
*** Distanţa dintre puncte este formată din segmente cumulate ce sunt mai mici decât valoarea 1 milimetru.

Document care conține date cu caracter personal, protejat de prevederile Regulamentului (UE) nr. 679/2016 și Legii 190/2018

DATE DESPRE IMOBILUL NR. 4831

Oficiul de Cadastru şi Publicitate Imobiliară NEAMT
Biroul de Cadastru şi Publicitate Imobiliară Bicaz

A. Partea I. Descrierea imobilului

TEREN Intravilan

Adresa: Loc. Damuc, Jud. Neamt, pct. 'Frasanis'

Nr. Crt	Nr cadastral Nr. topografic	Suprafaţa* (mp)	Observaţii / Referinţe
A1		745	Sector cadastral:71 Teren neimprejmuit;

B. Partea II. Proprietari şi acte

Inscrieri privitoare la dreptul de proprietate şi alte drepturi reale		Referinţe
4831 / 19/09/2023		
Act Administrativ nr. 1756, din 19/09/2023 emis de Primaria com Damuc;		
B1	Inscrierea posesiei, drept de PROPRIETATE, dobandit prin Lege, cota actuala 1/1, cota initiala 1/1	A1
	1) **SUCIU ILIANA** 2) **SUCIU TOADER**, DECEDAT DEFUNCT:Da	

C. Partea III. SARCINI .

Inscrieri privind dezmembramintele dreptului de proprietate, drepturi reale de garanţie şi sarcini	Referinţe
NU SUNT	

Anexa Nr. 1 La Partea I

Teren

Nr cadastral	Suprafaţa (mp)*	Observaţii / Referinţe
	745	

* Suprafaţa este determinată in planul de proiecţie Stereo 70.

DETALII LINIARE IMOBIL

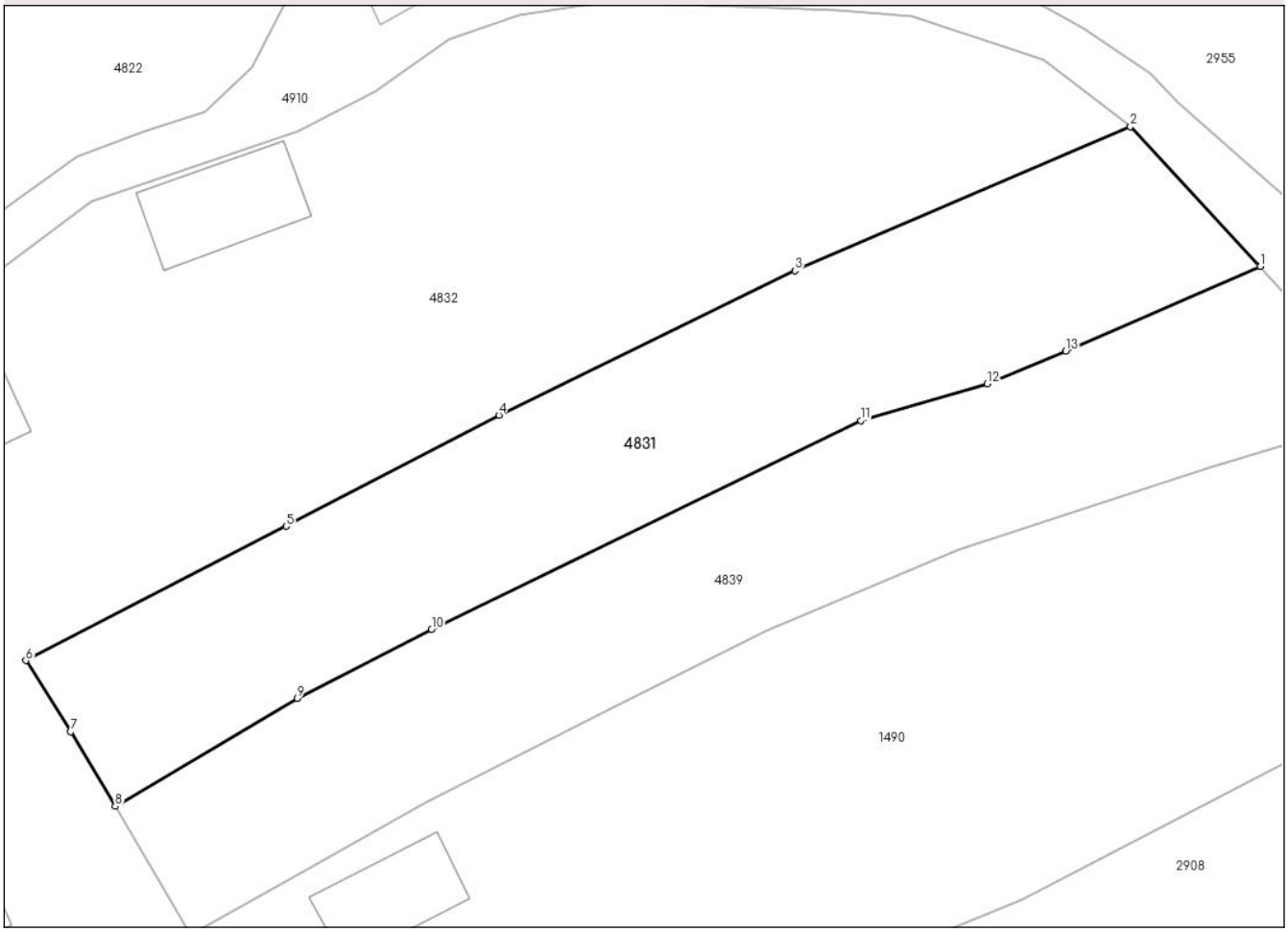

Date referitoare la teren

Crt	Categorie folosință	Intra vilan	Suprafaţa (mp)	Tarla	Parcelă	Nr. topo	Observaţii / Referinţe
1	arabil	DA	494	38	1591/1	-	
2	faneata	DA	251	38	1591/1; 1591	-	

Lungime Segmente
1) Valorile lungimilor segmentelor sunt obţinute din proiecţie în plan.

Punct început	X / Y	Punct sfârşit	X / Y	Lungime segment (** (m)
1	569.162,113 587.941,207	2	569.154,358 587.949,557	11.396
2	569.154,358 587.949,557	3	569.134,277 587.940,937	21.853
3	569.134,277 587.940,937	4	569.116,562 587.932,31	19.704
4	569.116,562 587.932,31	5	569.103,831 587.925,668	14.359

Document care conține date cu caracter personal, protejat de prevederile Regulamentului (UE) nr. 679/2016 și Legii 190/2018

Punct început	X / Y	Punct sfârşit	X / Y	Lungime segment (** (m)
5	569.103,831 587.925,668	6	569.088,259 587.917,64	17.52
6	569.088,259 587.917,64	7	569.090,942 587.913,386	5.029
7	569.090,942 587.913,386	8	569.093,607 587.908,927	5.195
8	569.093,607 587.908,927	9	569.104,486 587.915,378	12.648
9	569.104,486 587.915,378	10	569.112,529 587.919,504	9.04
10	569.112,529 587.919,504	11	569.138,211 587.931,984	28.554
11	569.138,211 587.931,984	12	569.145,767 587.934,196	7.873
12	569.145,767 587.934,196	13	569.150,476 587.936,135	5.093
13	569.150,476 587.936,135	1	569.162,113 587.941,207	12.694

** Lungimile segmentelor sunt determinate în planul de proiecţie Stereo 70 şi sunt rotunjite la 1 milimetru.
*** Distanţa dintre puncte este formată din segmente cumulate ce sunt mai mici decât valoarea 1 milimetru.

Document care conține date cu caracter personal, protejat de prevederile Regulamentului (UE) nr. 679/2016 și Legii 190/2018

DATE DESPRE IMOBILUL NR. 4832

Oficiul de Cadastru şi Publicitate Imobiliară NEAMT
Biroul de Cadastru şi Publicitate Imobiliară Bicaz

A. Partea I. Descrierea imobilului

Nr. CF vechi:53/N
Nr. cadastral vechi:87

TEREN Intravilan

Adresa: Loc. Damuc, Jud. Neamt

Nr. Crt	Nr cadastral Nr. topografic	Suprafaţa* (mp)	Observaţii / Referinţe
A1	50287	Din acte: 2.621 Masurata: 2.765	Sector cadastral:71 Teren imprejmuit; Actualizare cu C4

Construcţii

Crt	Nr cadastral Nr. topografic	Adresa	Observaţii / Referinţe
A1.1	50287-C1	Loc. Damuc, Jud. Neamt	Nr. niveluri:1; S. construita la sol:59 mp; Casa construita din lemn, compusa din 2 camere si dependinte
A1.2	50287-C2	Loc. Damuc, Jud. Neamt	Nr. niveluri:1; S. construita la sol:49 mp; Bucatarie de vara
A1.3	50287-C3	Loc. Damuc, Jud. Neamt	Nr. niveluri:1; S. construita la sol:46 mp; Grajd
A1.4		Loc. Damuc, Jud. Neamt	Nr. niveluri:1; S. construita la sol:90 mp;

B. Partea II. Proprietari şi acte

Inscrieri privitoare la dreptul de proprietate şi alte drepturi reale		Referinţe
3333 / 30/08/2007		
Act Notarial nr. 1765, din 29/08/2007 emis de BNP;		
B1	Intabulare, drept de PROPRIETATE, dobandit prin Conventie, cota actuala 1/1, cota initiala 1/1	A1, A1.1, A1.2, A1.3
	1) **MACOVEI DANUŢ** 2) **MACOVEI NICULINA**, -soti	
	OBSERVATII: (provenita din conversia CF 53/N)	
4832 / 19/09/2023		
Act Administrativ nr. 1806, din 26/09/2023 emis de Primaria com Damuc;		
B2	Intabulare, drept de PROPRIETATE, dobandit prin Lege, cota actuala 1/1, cota initiala 1/1	A1.4
	1) **MACOVEI DANUŢ** 2) **MACOVEI NICULINA**, -soti	

C. Partea III. SARCINI .

Inscrieri privind dezmembramintele dreptului de proprietate, drepturi reale de garanţie şi sarcini	Referinţe
NU SUNT	

Document care conține date cu caracter personal, protejat de prevederile Regulamentului (UE) nr. 679/2016 și Legii 190/2018

Anexa Nr. 1 La Partea I

Teren

Nr cadastral	Suprafaţa (mp)*	Observaţii / Referinţe
50287	Din acte: 2.621 Masurata: 2.765	Actualizare cu C4

* Suprafaţa este determinată in planul de proiecţie Stereo 70.

DETALII LINIARE IMOBIL

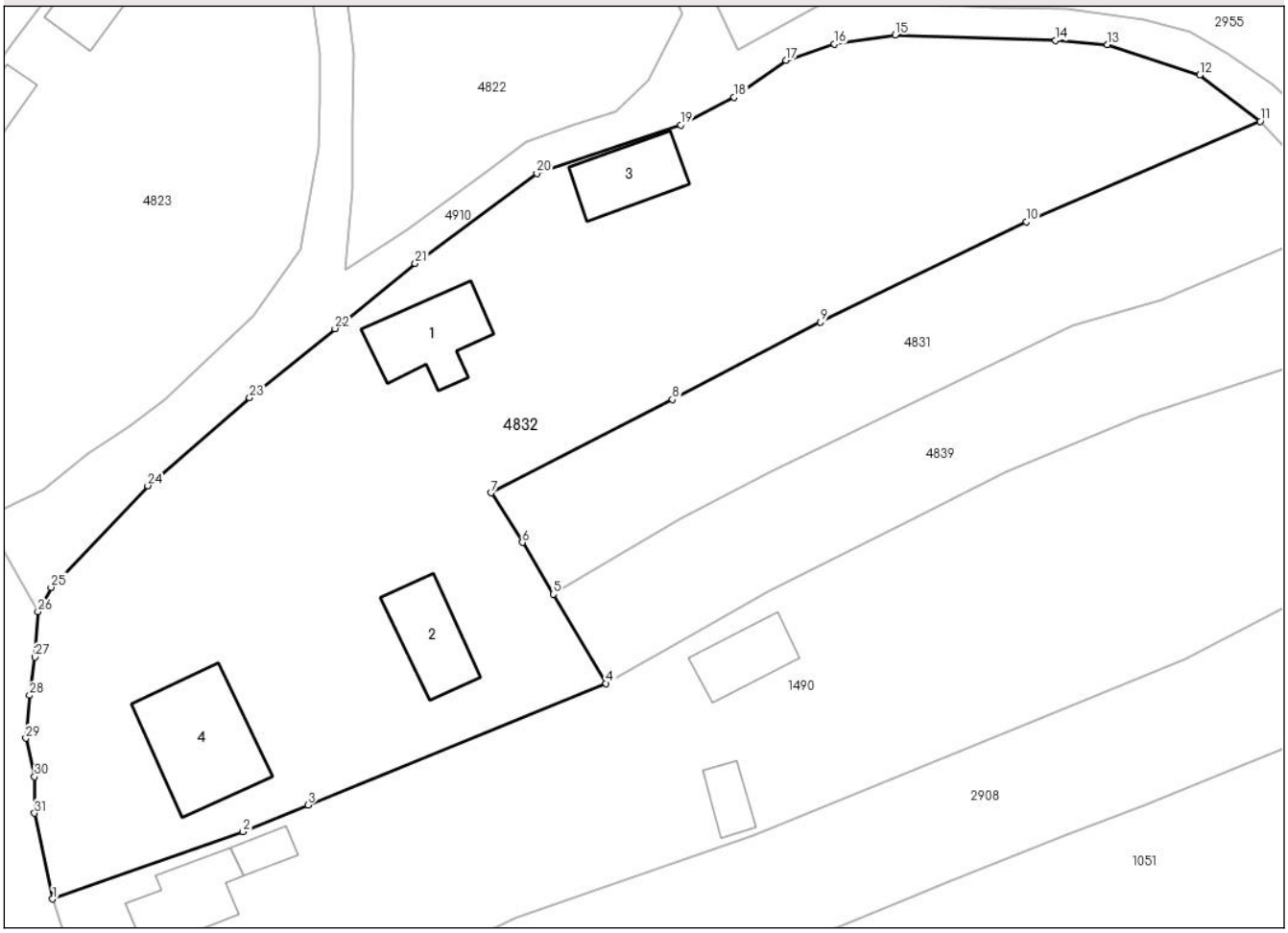

Date referitoare la teren

Crt	Categorie folosinţă	Intra vilan	Suprafaţa (mp)	Tarla	Parcelă	Nr. topo	Observaţii / Referinţe
1	curti constructii	DA	1.342	-	-	-	
2	faneata	DA	499	-	-	-	
3	faneata	DA	421	-	-	-	
4	arabil	DA	503	-	-	-	

Date referitoare la construcţii

Crt	Număr	Destinaţie construcţie	Supraf. (mp)	Situaţie juridică	Observaţii / Referinţe
A1.1	50287-C1	constructii de locuinte	59	Cu acte	Nr. niveluri:1; S. construita la sol:59 mp; Casa construita din lemn, compusa din 2 camere si dependinte
A1.2	50287-C2	constructii anexa	49	Cu acte	Nr. niveluri:1; S. construita la sol:49 mp; Bucatarie de vara
A1.3	50287-C3	constructii anexa	46	Cu acte	Nr. niveluri:1; S. construita la sol:46 mp; Grajd
A1.4		constructii de locuinte	90	Cu acte	Nr. niveluri:1; S. construita la sol:90 mp;

Document care conține date cu caracter personal, protejat de prevederile Regulamentului (UE) nr. 679/2016 și Legii 190/2018

Lungime Segmente
1) Valorile lungimilor segmentelor sunt obţinute din proiecţie în plan.

Punct început	X / Y	Punct sfârşit	X / Y	Lungime segment (** (m)
1	569.050,58 587.882,729	2	569.066,911 587.888,525	17.329
3	569.072,519 587.890,812	4	569.098,138 587.901,262	27.668
5	569.093,607 587.908,927	6	569.090,942 587.913,386	5.195
7	569.088,259 587.917,64	8	569.103,831 587.925,668	17.52
9	569.116,562 587.932,31	10	569.134,277 587.940,937	19.704
11	569.154,358 587.949,557	12	569.149,14 587.953,529	6.558
13	569.141,239 587.956,151	14	569.136,773 587.956,519	4.481
15	569.122,993 587.956,996	16	569.117,764 587.956,206	5.288
17	569.113,617 587.954,802	18	569.109,155 587.951,631	5.474
19	569.104,549 587.949,254	20	569.092,191 587.945,089	13.041
21	569.081,739 587.937,34	22	569.074,838 587.931,751	8.88
23	569.067,496 587.925,805	24	569.058,748 587.918,248	11.56
25	569.050,435 587.909,523	26	569.049,318 587.907,415	2.386
27	569.049,049 587.903,527	28	569.048,591 587.900,233	3.326
29	569.048,276 587.896,555	30	569.049,005 587.893,244	3.39
31	569.049,022 587.890,108	1	569.050,58 587.882,729	7.542

Punct început	X / Y	Punct sfârşit	X / Y	Lungime segment (** (m)
2	569.066,911 587.888,525	3	569.072,519 587.890,812	6.056
4	569.098,138 587.901,262	5	569.093,607 587.908,927	8.904
6	569.090,942 587.913,386	7	569.088,259 587.917,64	5.029
8	569.103,831 587.925,668	9	569.116,562 587.932,31	14.359
10	569.134,277 587.940,937	11	569.154,358 587.949,557	21.853
12	569.149,14 587.953,529	13	569.141,239 587.956,151	8.325
14	569.136,773 587.956,519	15	569.122,993 587.956,996	13.788
16	569.117,764 587.956,206	17	569.113,617 587.954,802	4.378
18	569.109,155 587.951,631	19	569.104,549 587.949,254	5.183
20	569.092,191 587.945,089	21	569.081,739 587.937,34	13.011
22	569.074,838 587.931,751	23	569.067,496 587.925,805	9.448
24	569.058,748 587.918,248	25	569.050,435 587.909,523	12.051
26	569.049,318 587.907,415	27	569.049,049 587.903,527	3.897
28	569.048,591 587.900,233	29	569.048,276 587.896,555	3.691
30	569.049,005 587.893,244	31	569.049,022 587.890,108	3.136

** Lungimile segmentelor sunt determinate în planul de proiecţie Stereo 70 şi sunt rotunjite la 1 milimetru.
*** Distanţa dintre puncte este formată din segmente cumulate ce sunt mai mici decât valoarea 1 milimetru.

Document care conține date cu caracter personal, protejat de prevederile Regulamentului (UE) nr. 679/2016 și Legii 190/2018

DATE DESPRE IMOBILUL NR. 4839

Oficiul de Cadastru şi Publicitate Imobiliară NEAMT
Biroul de Cadastru şi Publicitate Imobiliară Bicaz

A. Partea I. Descrierea imobilului

TEREN Intravilan

Adresa: Loc. Damuc, Jud. Neamt, pct. 'Frasanis'

Nr. Crt	Nr cadastral Nr. topografic	Suprafaţa* (mp)	Observaţii / Referinţe
A1		709	Sector cadastral:71 Teren neimprejmuit;

B. Partea II. Proprietari şi acte

Inscrieri privitoare la dreptul de proprietate şi alte drepturi reale		Referinţe
4839 / 19/09/2023		
Act Administrativ nr. 1757, din 19/09/2023 emis de Primaria com Damuc;		
B1	Inscrierea posesiei, drept de PROPRIETATE, dobandit prin Lege, cota actuala 1/1, cota initiala 1/1	A1
	1) **VOAIDEŞ MARIANA**	

C. Partea III. SARCINI .

Inscrieri privind dezmembramintele dreptului de proprietate, drepturi reale de garanţie şi sarcini	Referinţe
NU SUNT	

Anexa Nr. 1 La Partea I

Teren

Nr cadastral	Suprafaţa (mp)*	Observaţii / Referinţe
	709	

* Suprafaţa este determinată in planul de proiecţie Stereo 70.

DETALII LINIARE IMOBIL

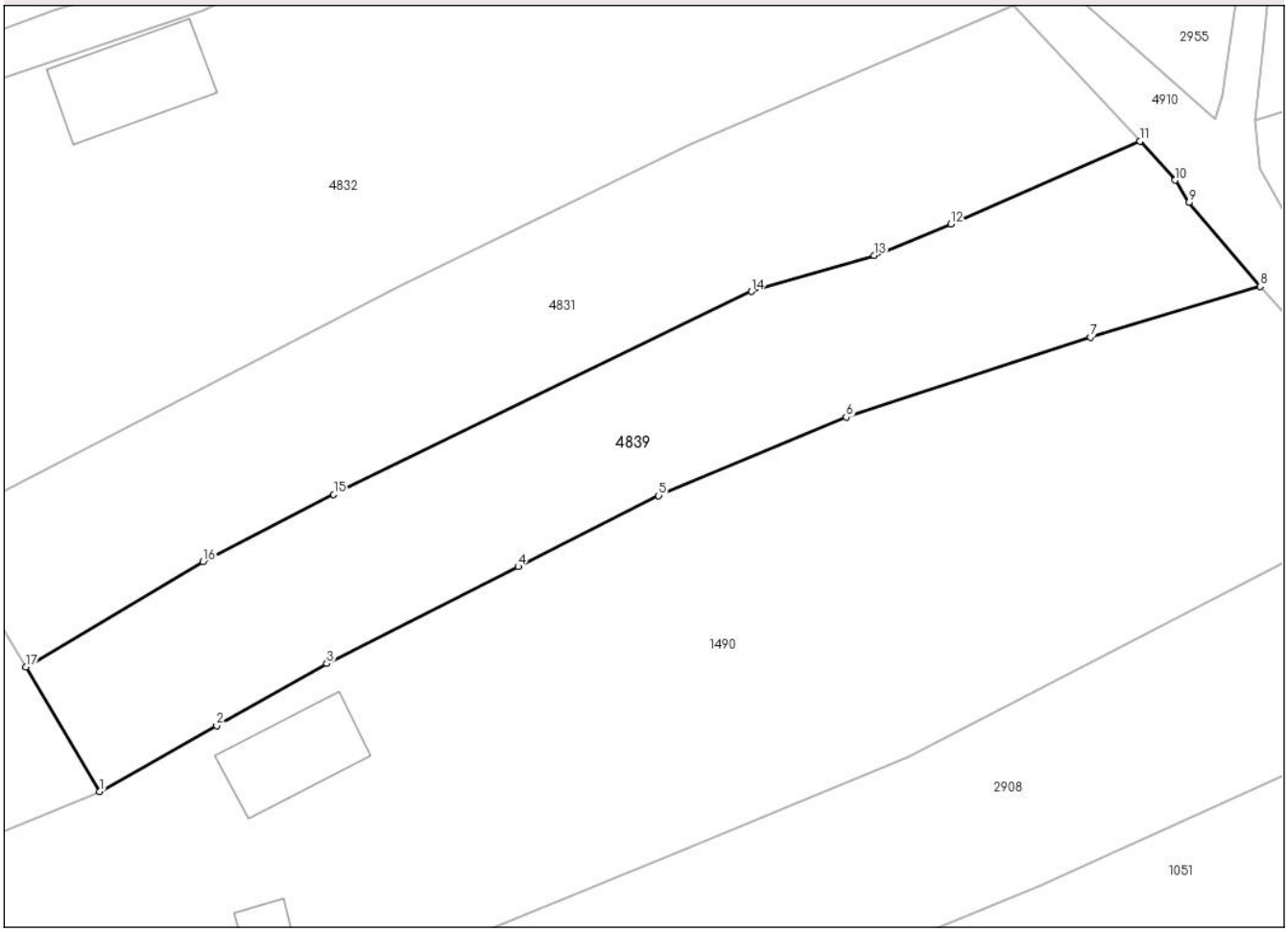

Date referitoare la teren

Crt	Categorie folosință	Intra vilan	Suprafaţa (mp)	Tarla	Parcelă	Nr. topo	Observaţii / Referinţe
1	arabil	DA	458	38	1592	-	
2	faneata	DA	251	38	1592	-	

Lungime Segmente
1) Valorile lungimilor segmentelor sunt obţinute din proiecţie în plan.

Punct început	X / Y	Punct sfârşit	X / Y	Lungime segment (** (m)
1	569.098,138 587.901,262	2	569.105,329 587.905,317	8.256
2	569.105,329 587.905,317	3	569.112,1 587.909,136	7.774
3	569.112,1 587.909,136	4	569.123,875 587.915,079	13.19
4	569.123,875 587.915,079	5	569.132,513 587.919,439	9.676

Document care conține date cu caracter personal, protejat de prevederile Regulamentului (UE) nr. 679/2016 și Legii 190/2018

Punct început	X / Y	Punct sfârşit	X / Y	Lungime segment (** (m)
5	569.132,513 587.919,439	6	569.144,047 587.924,265	12.503
6	569.144,047 587.924,265	7	569.159,043 587.929,177	15.78
7	569.159,043 587.929,177	8	569.169,497 587.932,285	10.906
8	569.169,497 587.932,285	9	569.165,124 587.937,445	6.764
9	569.165,124 587.937,445	10	569.164,274 587.938,82	1.617
10	569.164,274 587.938,82	11	569.162,113 587.941,207	3.22
11	569.162,113 587.941,207	12	569.150,476 587.936,135	12.694
12	569.150,476 587.936,135	13	569.145,767 587.934,196	5.093
13	569.145,767 587.934,196	14	569.138,211 587.931,984	7.873
14	569.138,211 587.931,984	15	569.112,529 587.919,504	28.554
15	569.112,529 587.919,504	16	569.104,486 587.915,378	9.04
16	569.104,486 587.915,378	17	569.093,607 587.908,927	12.648
17	569.093,607 587.908,927	1	569.098,138 587.901,262	8.904

** Lungimile segmentelor sunt determinate în planul de proiecţie Stereo 70 şi sunt rotunjite la 1 milimetru.
*** Distanţa dintre puncte este formată din segmente cumulate ce sunt mai mici decât valoarea 1 milimetru.

Document care conține date cu caracter personal, protejat de prevederile Regulamentului (UE) nr. 679/2016 și Legii 190/2018

DATE DESPRE IMOBILUL NR. 4841

Oficiul de Cadastru şi Publicitate Imobiliară NEAMT
Biroul de Cadastru şi Publicitate Imobiliară Bicaz

A. Partea I. Descrierea imobilului

TEREN Intravilan

Adresa: Loc. Damuc, Jud. Neamt, pct. 'Damuc'

Nr. Crt	Nr cadastral Nr. topografic	Suprafaţa* (mp)	Observaţii / Referinţe
A1		1.920	Sector cadastral:71 Teren imprejmuit;

B. Partea II. Proprietari şi acte

Inscrieri privitoare la dreptul de proprietate şi alte drepturi reale		Referinţe
4841 / 19/09/2023		
Act Administrativ nr. 1758, din 19/09/2023 emis de Primaria com Damuc;		
B1	Inscrierea posesiei, drept de PROPRIETATE, dobandit prin Lege, cota actuala 1/1, cota initiala 1/1	A1
	1) **BALOG ANA** 2) **BALOG GHEORGHE**, DECEDAT DEFUNCT:Da	

C. Partea III. SARCINI .

Inscrieri privind dezmembramintele dreptului de proprietate, drepturi reale de garanţie şi sarcini	Referinţe
NU SUNT	

Anexa Nr. 1 La Partea I

Teren

Nr cadastral	Suprafaţa (mp)*	Observaţii / Referinţe
	1.920	

* Suprafaţa este determinată in planul de proiecţie Stereo 70.

DETALII LINIARE IMOBIL

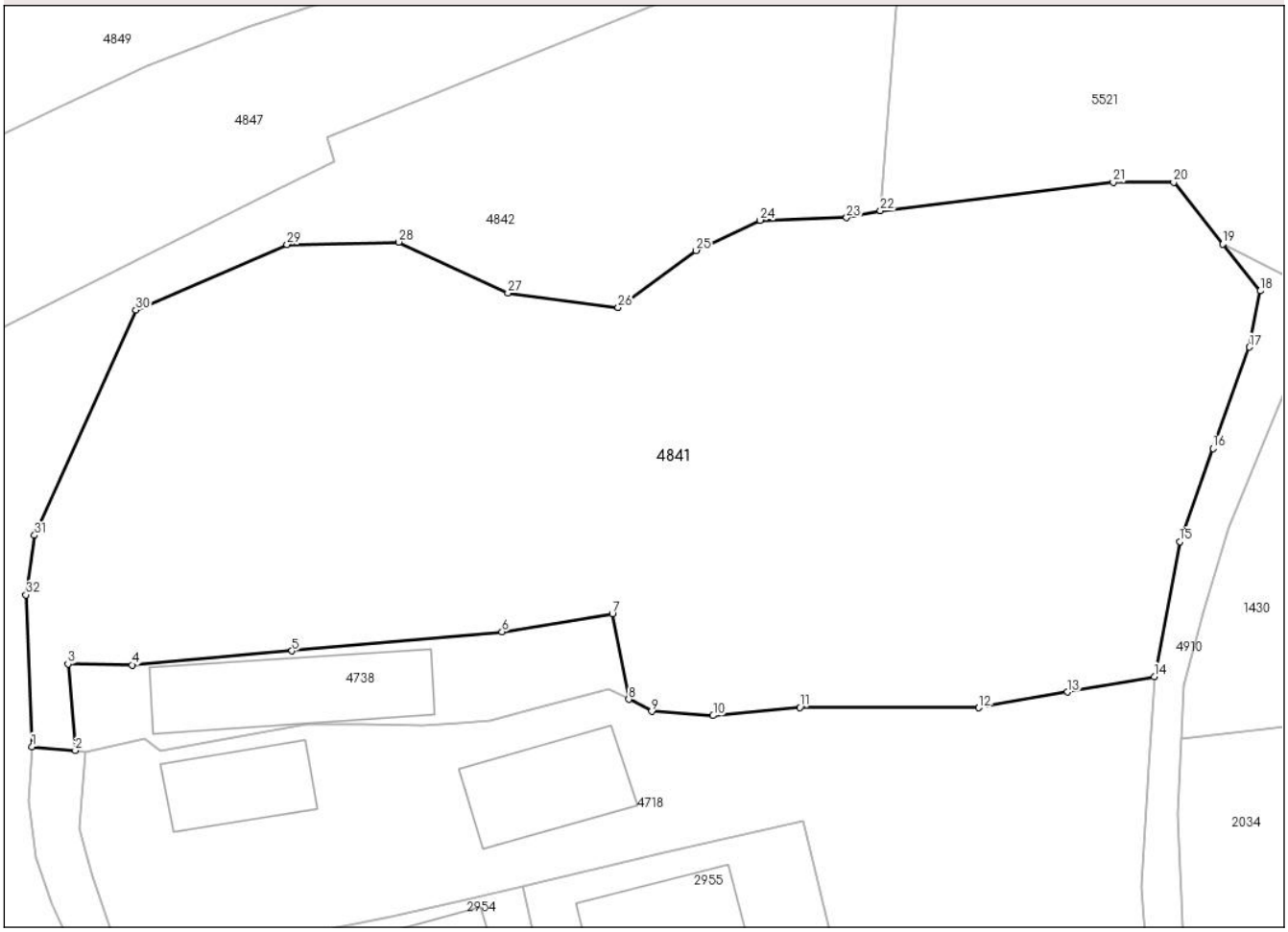

Date referitoare la teren

Crt	Categorie folosință	Intra vilan	Suprafaţa (mp)	Tarla	Parcelă	Nr. topo	Observaţii / Referinţe
1	faneata	DA	1.920	38	1579; 1580	-	

Lungime Segmente

1) Valorile lungimilor segmentelor sunt obţinute din proiecţie în plan.

Punct început	X / Y	Punct sfârşit	X / Y	Lungime segment (** (m)
1	569.097,897 587.980,718	2	569.100,607 587.980,474	2.721
3	569.100,143 587.985,876	4	569.104,147 587.985,811	4.005
5	569.114,124 587.986,689	6	569.127,227 587.987,88	13.157
7	569.134,11 587.989,003	8	569.135,13 587.983,667	5.433
9	569.136,557 587.982,919	10	569.140,395 587.982,655	3.847

Punct început	X / Y	Punct sfârşit	X / Y	Lungime segment (** (m)
2	569.100,607 587.980,474	3	569.100,143 587.985,876	5.422
4	569.104,147 587.985,811	5	569.114,124 587.986,689	10.016
6	569.127,227 587.987,88	7	569.134,11 587.989,003	6.974
8	569.135,13 587.983,667	9	569.136,557 587.982,919	1.611
10	569.140,395 587.982,655	11	569.145,818 587.983,173	5.448

Document care conține date cu caracter personal, protejat de prevederile Regulamentului (UE) nr. 679/2016 și Legii 190/2018

Punct început	X / Y	Punct sfârşit	X / Y	Lungime segment (** (m)
11	569.145,818 587.983,173	12	569.156,977 587.983,146	11.159
13	569.162,5 587.984,12	14	569.167,922 587.985,083	5.507
15	569.169,518 587.993,494	16	569.171,583 587.999,312	6.174
17	569.173,866 588.005,621	18	569.174,537 588.009,131	3.574
19	569.172,209 588.012,041	20	569.169,14 588.015,882	4.917
21	569.165,36 588.015,893	22	569.150,842 588.014,123	14.625
23	569.148,72 588.013,694	24	569.143,335 588.013,53	5.387
25	569.139,344 588.011,641	26	569.134,475 588.008,09	6.026
27	569.127,599 588.008,985	28	569.120,782 588.012,166	7.523
29	569.113,812 588.012,017	30	569.104,383 588.007,931	10.276
31	569.098,065 587.993,89	32	569.097,521 587.990,185	3.745

Punct început	X / Y	Punct sfârşit	X / Y	Lungime segment (** (m)
12	569.156,977 587.983,146	13	569.162,5 587.984,12	5.608
14	569.167,922 587.985,083	15	569.169,518 587.993,494	8.561
16	569.171,583 587.999,312	17	569.173,866 588.005,621	6.709
18	569.174,537 588.009,131	19	569.172,209 588.012,041	3.727
20	569.169,14 588.015,882	21	569.165,36 588.015,893	3.78
22	569.150,842 588.014,123	23	569.148,72 588.013,694	2.165
24	569.143,335 588.013,53	25	569.139,344 588.011,641	4.415
26	569.134,475 588.008,09	27	569.127,599 588.008,985	6.934
28	569.120,782 588.012,166	29	569.113,812 588.012,017	6.972
30	569.104,383 588.007,931	31	569.098,065 587.993,89	15.397
32	569.097,521 587.990,185	1	569.097,897 587.980,718	9.474

**** Lungimile segmentelor sunt determinate în planul de proiecţie Stereo 70 şi sunt rotunjite la 1 milimetru.**
***** Distanţa dintre puncte este formată din segmente cumulate ce sunt mai mici decât valoarea 1 milimetru.**

Document care conține date cu caracter personal, protejat de prevederile Regulamentului (UE) nr. 679/2016 și Legii 190/2018

DATE DESPRE IMOBILUL NR. 4842

Oficiul de Cadastru şi Publicitate Imobiliară NEAMT
Biroul de Cadastru şi Publicitate Imobiliară Bicaz

A. Partea I. Descrierea imobilului

TEREN Intravilan

Adresa: Loc. Damuc, Jud. Neamt

Nr. Crt	Nr cadastral Nr. topografic	Suprafaţa* (mp)	Observaţii / Referinţe
A1	50874	1.618	Sector cadastral:71 Teren neimprejmuit;

B. Partea II. Proprietari şi acte

Inscrieri privitoare la dreptul de proprietate şi alte drepturi reale		Referinţe
18399 / 09/10/2017		
Act Notarial nr. Contract de vanzare aut. nr. 1938, din 06/10/2017 emis de NP BALUT MARIA LILIANA;		
B1	Intabulare, drept de PROPRIETATE, dobandit prin Conventie, cota actuala 1/1, cota initiala 1/1	A1
	1) **BALOG ANA**, -vaduva	

C. Partea III. SARCINI .

Inscrieri privind dezmembramintele dreptului de proprietate, drepturi reale de garanţie şi sarcini	Referinţe
NU SUNT	

Anexa Nr. 1 La Partea I

Teren

Nr cadastral	Suprafaţa (mp)*	Observaţii / Referinţe
50874	1.618	

* Suprafaţa este determinată in planul de proiecţie Stereo 70.

DETALII LINIARE IMOBIL

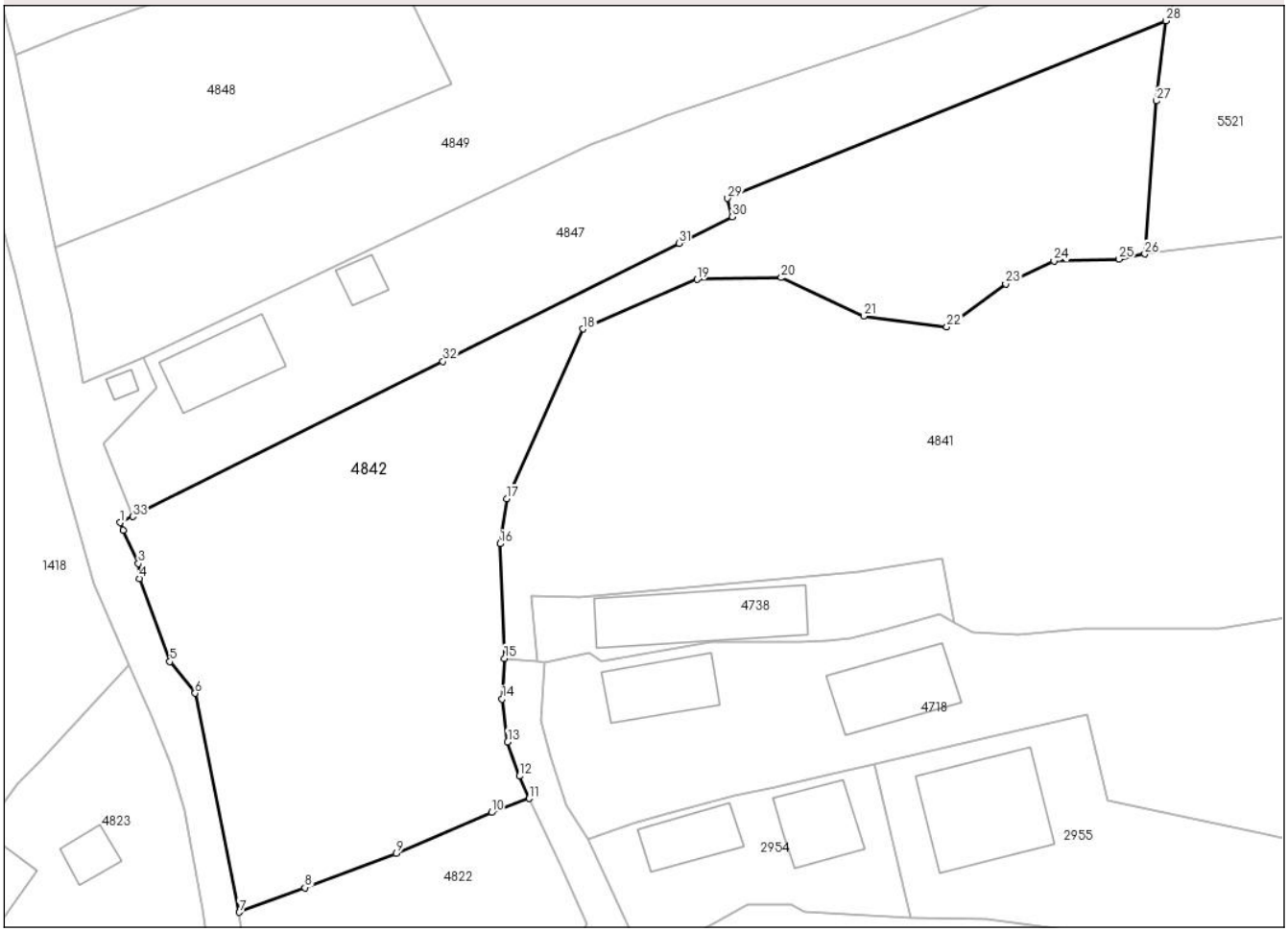

Date referitoare la teren

Crt	Categorie folosință	Intra vilan	Suprafaţa (mp)	Tarla	Parcelă	Nr. topo	Observaţii / Referinţe
1	faneata	DA	1.618	-	-	-	

Lungime Segmente

1) Valorile lungimilor segmentelor sunt obţinute din proiecţie în plan.

Punct început	X / Y	Punct sfârşit	X / Y	Lungime segment (** (m)
1	569.066,132 587.991,927	2	569.066,342 587.991,303	0.658
3	569.067,622 587.988,546	4	569.067,728 587.987,322	1.229
5	569.070,224 587.980,446	6	569.072,317 587.977,841	3.342
7	569.075,961 587.959,752	8	569.081,388 587.961,777	5.792
9	569.088,961 587.964,604	10	569.096,819 587.967,995	8.558

Punct început	X / Y	Punct sfârşit	X / Y	Lungime segment (** (m)
2	569.066,342 587.991,303	3	569.067,622 587.988,546	3.04
4	569.067,728 587.987,322	5	569.070,224 587.980,446	7.315
6	569.072,317 587.977,841	7	569.075,961 587.959,752	18.452
8	569.081,388 587.961,777	9	569.088,961 587.964,604	8.083
10	569.096,819 587.967,995	11	569.099,948 587.969,142	3.333

Document care conține date cu caracter personal, protejat de prevederile Regulamentului (UE) nr. 679/2016 și Legii 190/2018

Punct început	X / Y	Punct sfârşit	X / Y	Lungime segment (** (m)
11	569.099,948 587.969,142	12	569.099,129 587.970,99	2.021
13	569.098,159 587.973,829	14	569.097,701 587.977,358	3.559
15	569.097,897 587.980,718	16	569.097,521 587.990,185	9.474
17	569.098,065 587.993,89	18	569.104,383 588.007,931	15.397
19	569.113,812 588.012,017	20	569.120,782 588.012,166	6.972
21	569.127,599 588.008,985	22	569.134,475 588.008,09	6.934
23	569.139,344 588.011,641	24	569.143,335 588.013,53	4.415
25	569.148,72 588.013,694	26	569.150,842 588.014,123	2.165
27	569.151,809 588.026,77	28	569.152,579 588.033,388	6.663
29	569.116,343 588.018,724	30	569.116,735 588.017,204	1.57
31	569.112,314 588.014,995	32	569.092,811 588.005,254	21.8
33	569.067,152 587.992,437	1	569.066,132 587.991,927	1.14

Punct început	X / Y	Punct sfârşit	X / Y	Lungime segment (** (m)
12	569.099,129 587.970,99	13	569.098,159 587.973,829	3.0
14	569.097,701 587.977,358	15	569.097,897 587.980,718	3.366
16	569.097,521 587.990,185	17	569.098,065 587.993,89	3.745
18	569.104,383 588.007,931	19	569.113,812 588.012,017	10.276
20	569.120,782 588.012,166	21	569.127,599 588.008,985	7.523
22	569.134,475 588.008,09	23	569.139,344 588.011,641	6.026
24	569.143,335 588.013,53	25	569.148,72 588.013,694	5.387
26	569.150,842 588.014,123	27	569.151,809 588.026,77	12.684
28	569.152,579 588.033,388	29	569.116,343 588.018,724	39.091
30	569.116,735 588.017,204	31	569.112,314 588.014,995	4.942
32	569.092,811 588.005,254	33	569.067,152 587.992,437	28.682

**** Lungimile segmentelor sunt determinate în planul de proiecţie Stereo 70 şi sunt rotunjite la 1 milimetru.**
***** Distanţa dintre puncte este formată din segmente cumulate ce sunt mai mici decât valoarea 1 milimetru.**

Document care conține date cu caracter personal, protejat de prevederile Regulamentului (UE) nr. 679/2016 și Legii 190/2018

DATE DESPRE IMOBILUL NR. 4843

Oficiul de Cadastru şi Publicitate Imobiliară NEAMT
Biroul de Cadastru şi Publicitate Imobiliară Bicaz

A. Partea I. Descrierea imobilului

TEREN Intravilan

Adresa: Loc. Damuc, Jud. Neamt, pct. 'Frasanis'

Nr. Crt	Nr cadastral Nr. topografic	Suprafaţa* (mp)	Observaţii / Referinţe
A1		376	Sector cadastral:71 Teren imprejmuit;

Construcţii

Crt	Nr cadastral Nr. topografic	Adresa	Observaţii / Referinţe
A1.1		Loc. Damuc, Jud. Neamt	Nr. niveluri:1; S. construita la sol:39 mp;
A1.2		Loc. Damuc, Jud. Neamt	Nr. niveluri:1; S. construita la sol:27 mp;
A1.3		Loc. Damuc, Jud. Neamt	Nr. niveluri:1; S. construita la sol:14 mp;

B. Partea II. Proprietari şi acte

Inscrieri privitoare la dreptul de proprietate şi alte drepturi reale		Referinţe
4843 / 19/09/2023		
Act Administrativ nr. 1759, din 19/09/2023 emis de Primaria com Damuc;		
B1	Inscrierea posesiei, drept de PROPRIETATE, dobandit prin Lege, cota actuala 1/1, cota initiala 1/1	A1
	1) **GĂINĂ ANA**, DECEDAT DEFUNCT:Da	
Act Administrativ nr. 1806, din 26/09/2023 emis de Primaria com Damuc;		
B2	Intabulare, drept de PROPRIETATE, dobandit prin Lege, cota actuala 1/1, cota initiala 1/1	A1.1, A1.2, A1.3
	1) **GĂINĂ ANA**, DECEDAT DEFUNCT:Da	

C. Partea III. SARCINI .

Inscrieri privind dezmembramintele dreptului de proprietate, drepturi reale de garanţie şi sarcini	Referinţe
NU SUNT	

Document care conține date cu caracter personal, protejat de prevederile Regulamentului (UE) nr. 679/2016 și Legii 190/2018

Anexa Nr. 1 La Partea I

Teren

Nr cadastral	Suprafaţa (mp)*	Observaţii / Referinţe
	376	

* Suprafaţa este determinată in planul de proiecţie Stereo 70.

DETALII LINIARE IMOBIL

Date referitoare la teren

Crt	Categorie folosință	Intra vilan	Suprafaţa (mp)	Tarla	Parcelă	Nr. topo	Observaţii / Referinţe
1	curti constructii	DA	376	38	1545; 1546	-	

Date referitoare la construcţii

Crt	Număr	Destinaţie construcţie	Supraf. (mp)	Situaţie juridică	Observaţii / Referinţe
A1.1		constructii de locuinte	39	Cu acte	Nr. niveluri:1; S. construita la sol:39 mp;
A1.2		constructii anexa	27	Cu acte	Nr. niveluri:1; S. construita la sol:27 mp;
A1.3		constructii anexa	14	Cu acte	Nr. niveluri:1; S. construita la sol:14 mp;

Lungime Segmente

1) Valorile lungimilor segmentelor sunt obţinute din proiecţie în plan.

Punct început	X / Y	Punct sfârşit	X / Y	Lungime segment (** (m)
1	569.021,253 587.952,704	2	569.021,73 587.956,33	3.657
2	569.021,73 587.956,33	3	569.025,18 587.982,55	26.446

Document care conține date cu caracter personal, protejat de prevederile Regulamentului (UE) nr. 679/2016 și Legii 190/2018

Punct început	X / Y	Punct sfârşit	X / Y	Lungime segment (** (m)
3	569.025,18 587.982,55	4	569.025,69 587.994,925	12.386
4	569.025,69 587.994,925	5	569.015,142 587.995,239	10.553
5	569.015,142 587.995,239	6	569.014,671 587.991,324	3.943
6	569.014,671 587.991,324	7	569.014,405 587.979,706	11.621
7	569.014,405 587.979,706	8	569.014,222 587.968,693	11.015
8	569.014,222 587.968,693	9	569.014,839 587.961,897	6.824
9	569.014,839 587.961,897	10	569.015,013 587.958,17	3.731
10	569.015,013 587.958,17	1	569.021,253 587.952,704	8.295

** Lungimile segmentelor sunt determinate în planul de proiecţie Stereo 70 şi sunt rotunjite la 1 milimetru.
*** Distanţa dintre puncte este formată din segmente cumulate ce sunt mai mici decât valoarea 1 milimetru.

Document care conține date cu caracter personal, protejat de prevederile Regulamentului (UE) nr. 679/2016 și Legii 190/2018

DATE DESPRE IMOBILUL NR. 4844

Oficiul de Cadastru şi Publicitate Imobiliară NEAMT
Biroul de Cadastru şi Publicitate Imobiliară Bicaz

A. Partea I. Descrierea imobilului

TEREN Intravilan

Adresa: Loc. Damuc, Jud. Neamt, pct. 'Bucureni - Acasa'

Nr. Crt	Nr cadastral Nr. topografic	Suprafaţa* (mp)	Observaţii / Referinţe
A1		339	Sector cadastral:71 Teren neimprejmuit;

B. Partea II. Proprietari şi acte

Inscrieri privitoare la dreptul de proprietate şi alte drepturi reale		Referinţe
4844 / 19/09/2023		
Act Administrativ nr. 1760, din 19/09/2023 emis de Primaria com Damuc;		
B1	Inscrierea posesiei, drept de PROPRIETATE, dobandit prin Lege, cota actuala 1/1, cota initiala 1/1	A1
	1) **TOPLICIANU FLORENTINA**	

C. Partea III. SARCINI .

Inscrieri privind dezmembramintele dreptului de proprietate, drepturi reale de garanţie şi sarcini	Referinţe
NU SUNT	

Document care conține date cu caracter personal, protejat de prevederile Regulamentului (UE) nr. 679/2016 și Legii 190/2018

Anexa Nr. 1 La Partea I

Teren

Nr cadastral	Suprafaţa (mp)*	Observaţii / Referinţe
	339	

* Suprafaţa este determinată in planul de proiecţie Stereo 70.

DETALII LINIARE IMOBIL

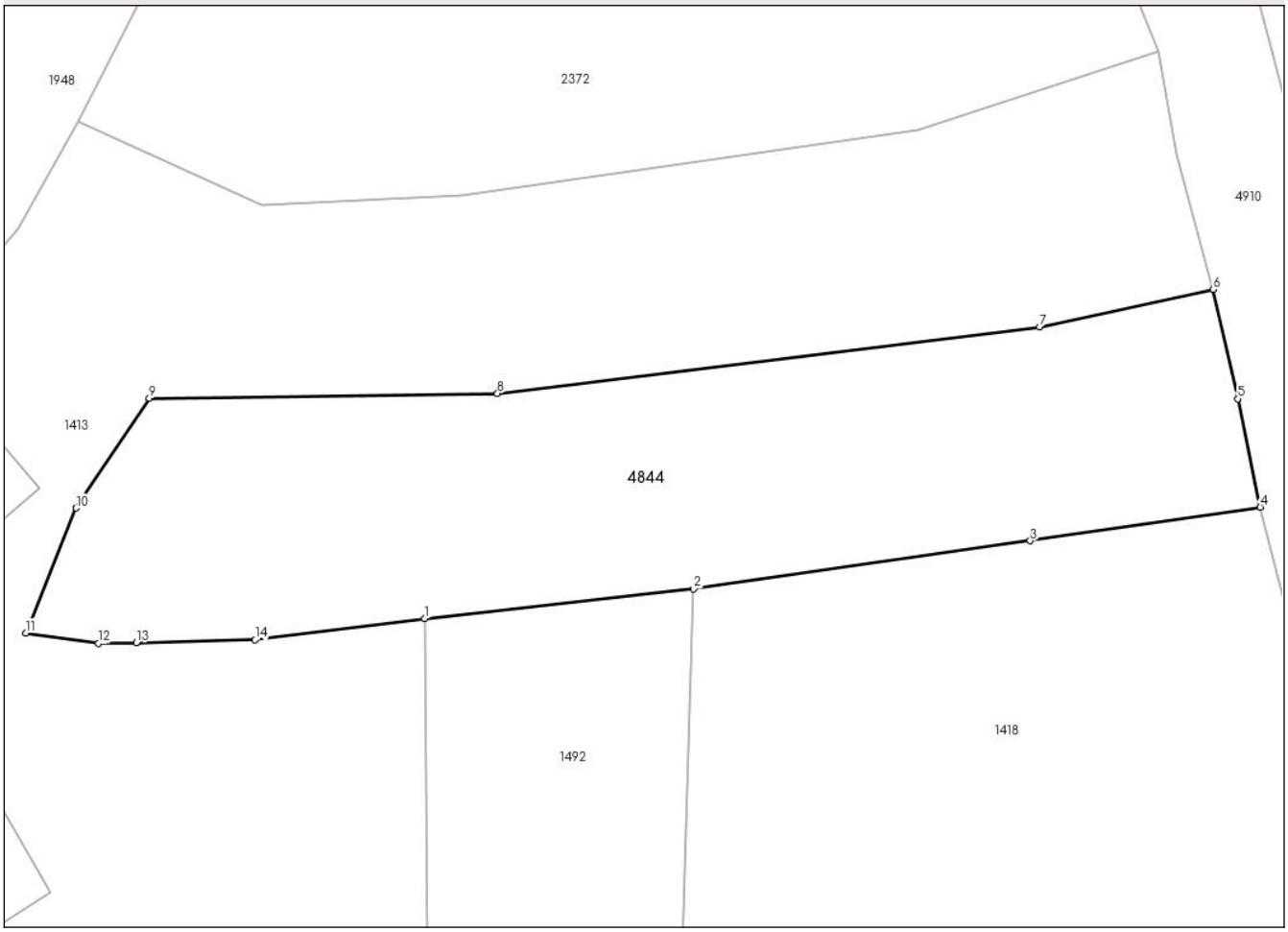

Date referitoare la teren

Crt	Categorie folosință	Intra vilan	Suprafaţa (mp)	Tarla	Parcelă	Nr. topo	Observaţii / Referinţe
1	arabil	DA	339	38	1553	-	

Lungime Segmente
1) Valorile lungimilor segmentelor sunt obţinute din proiecţie în plan.

Punct început	X / Y	Punct sfârşit	X / Y	Lungime segment (** (m)
1	569.025,971 588.013,22	2	569.035,7 588.014,294	9.788
2	569.035,7 588.014,294	3	569.047,874 588.016,029	12.297
3	569.047,874 588.016,029	4	569.056,197 588.017,239	8.41
4	569.056,197 588.017,239	5	569.055,385 588.021,156	4.0
5	569.055,385 588.021,156	6	569.054,497 588.025,108	4.051

Document care conține date cu caracter personal, protejat de prevederile Regulamentului (UE) nr. 679/2016 și Legii 190/2018

Punct început	X / Y	Punct sfârşit	X / Y	Lungime segment (** (m)
6	569.054,497 588.025,108	7	569.048,215 588.023,755	6.426
7	569.048,215 588.023,755	8	569.028,605 588.021,35	19.757
8	569.028,605 588.021,35	9	569.016,011 588.021,183	12.595
9	569.016,011 588.021,183	10	569.013,358 588.017,21	4.777
10	569.013,358 588.017,21	11	569.011,548 588.012,695	4.864
11	569.011,548 588.012,695	12	569.014,178 588.012,318	2.657
12	569.014,178 588.012,318	13	569.015,537 588.012,349	1.359
13	569.015,537 588.012,349	14	569.019,838 588.012,448	4.302
14	569.019,838 588.012,448	1	569.025,971 588.013,22	6.181

** Lungimile segmentelor sunt determinate în planul de proiecţie Stereo 70 şi sunt rotunjite la 1 milimetru.
*** Distanţa dintre puncte este formată din segmente cumulate ce sunt mai mici decât valoarea 1 milimetru.

Document care conține date cu caracter personal, protejat de prevederile Regulamentului (UE) nr. 679/2016 și Legii 190/2018

DATE DESPRE IMOBILUL NR. 4847

Oficiul de Cadastru şi Publicitate Imobiliară NEAMT
Biroul de Cadastru şi Publicitate Imobiliară Bicaz

A. Partea I. Descrierea imobilului

TEREN Intravilan

Adresa: Loc. Damuc, Nr. 150, Jud. Neamt

Nr. Crt	Nr cadastral Nr. topografic	Suprafaţa* (mp)	Observaţii / Referinţe
A1	51007	Din acte: 872 Masurata: 869	Sector cadastral:71 Teren imprejmuit; Actualizarea constructiei C1 si edificare constructie noua C2

Construcţii

Crt	Nr cadastral Nr. topografic	Adresa	Observaţii / Referinţe
A1.1	51007-C1	Loc. Damuc, Jud. Neamt	Nr. niveluri:1; S. construita la sol:44 mp;
A1.2		Loc. Damuc, Jud. Neamt	Nr. niveluri:1; S. construita la sol:11 mp;

B. Partea II. Proprietari şi acte

Inscrieri privitoare la dreptul de proprietate şi alte drepturi reale		Referinţe
7592 / 02/04/2019		
Act Notarial nr. Contract de vanzare aut. nr. 600, din 01/04/2019 emis de NP Mirsu Maria (Adeverinta nr. 1806 din 26.09.2023, eliberata de Primaria com Damuc);		
B1	Intabulare, drept de PROPRIETATE, dobandit prin Conventie, cota actuala 1/1, cota initiala 1/1	A1, A1.1
	1) **GHIUREA DUMITRU** 2) **GHIUREA NELA**, -soti	
4847 / 19/09/2023		
Act Administrativ nr. 1806, din 26/09/2023 emis de Primaria com Damuc;		
B2	Intabulare, drept de PROPRIETATE, dobandit prin Lege, cota actuala 1/1, cota initiala 1/1	A1.2
	1) **GHIUREA DUMITRU** 2) **GHIUREA NELA**, -soti	

C. Partea III. SARCINI .

Inscrieri privind dezmembramintele dreptului de proprietate, drepturi reale de garanţie şi sarcini	Referinţe
NU SUNT	

Document care conține date cu caracter personal, protejat de prevederile Regulamentului (UE) nr. 679/2016 și Legii 190/2018

Anexa Nr. 1 La Partea I

Teren

Nr cadastral	Suprafaţa (mp)*	Observaţii / Referinţe
51007	Din acte: 872 Masurata: 869	Actualizarea constructiei C1 si edificare constructie noua C2

* Suprafaţa este determinată in planul de proiecţie Stereo 70.

DETALII LINIARE IMOBIL

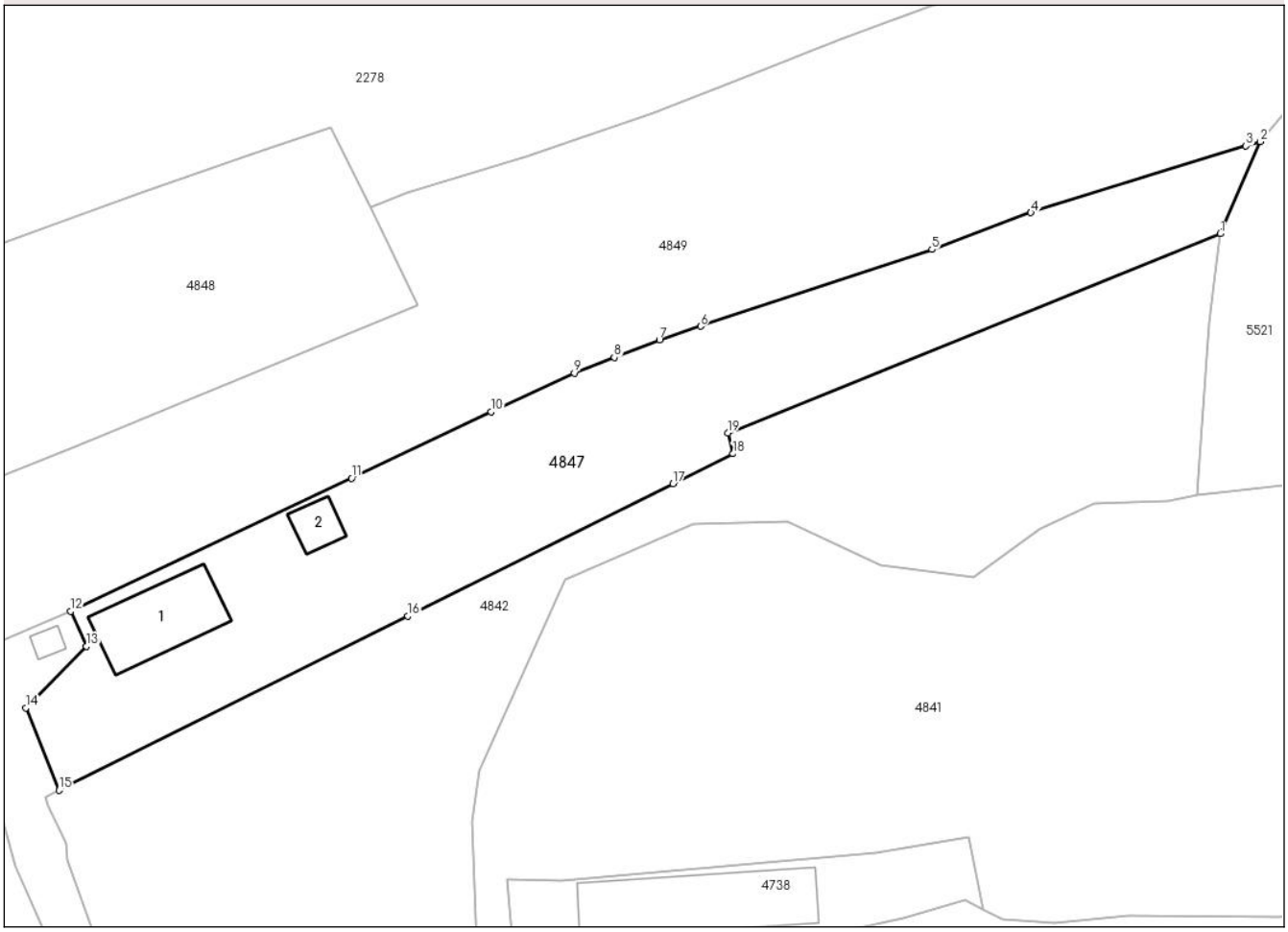

Date referitoare la teren

Crt	Categorie folosinţă	Intra vilan	Suprafaţa (mp)	Tarla	Parcelă	Nr. topo	Observaţii / Referinţe
1	curti constructii	DA	299	-	-	-	
2	arabil	DA	231	-	-	-	
3	faneata	DA	339	-	-	-	

Date referitoare la construcţii

Crt	Număr	Destinaţie construcţie	Supraf. (mp)	Situaţie juridică	Observaţii / Referinţe
A1.1	51007-C1	constructii de locuinte	44	Cu acte	Nr. niveluri:1; S. construita la sol:44 mp;
A1.2		constructii anexa	11	Cu acte	Nr. niveluri:1; S. construita la sol:11 mp;

Lungime Segmente
1) Valorile lungimilor segmentelor sunt obţinute din proiecţie în plan.

Punct început	X / Y	Punct sfârşit	X / Y	Lungime segment (** (m)
1	569.152,579 588.033,388	2	569.155,527 588.040,164	7.39

Document care conține date cu caracter personal, protejat de prevederile Regulamentului (UE) nr. 679/2016 și Legii 190/2018

Punct început	X / Y	Punct sfârşit	X / Y	Lungime segment (** (m)
2	569.155,527 588.040,164	3	569.154,467 588.039,849	1.106
3	569.154,467 588.039,849	4	569.138,652 588.034,942	16.559
4	569.138,652 588.034,942	5	569.131,366 588.032,225	7.776
5	569.131,366 588.032,225	6	569.114,34 588.026,577	17.938
6	569.114,34 588.026,577	7	569.111,317 588.025,569	3.187
7	569.111,317 588.025,569	8	569.107,999 588.024,279	3.56
8	569.107,999 588.024,279	9	569.105,049 588.023,133	3.165
9	569.105,049 588.023,133	10	569.098,945 588.020,283	6.737
10	569.098,945 588.020,283	11	569.088,663 588.015,406	11.38
11	569.088,663 588.015,406	12	569.068,002 588.005,607	22.867
12	569.068,002 588.005,607	13	569.069,164 588.003,034	2.823
13	569.069,164 588.003,034	14	569.064,704 587.998,5	6.36
14	569.064,704 587.998,5	15	569.067,152 587.992,437	6.539
15	569.067,152 587.992,437	16	569.092,811 588.005,254	28.682
16	569.092,811 588.005,254	17	569.112,314 588.014,995	21.8
17	569.112,314 588.014,995	18	569.116,735 588.017,204	4.942
18	569.116,735 588.017,204	19	569.116,343 588.018,724	1.57
19	569.116,343 588.018,724	1	569.152,579 588.033,388	39.091

** Lungimile segmentelor sunt determinate în planul de proiecţie Stereo 70 şi sunt rotunjite la 1 milimetru.
*** Distanţa dintre puncte este formată din segmente cumulate ce sunt mai mici decât valoarea 1 milimetru.

Document care conține date cu caracter personal, protejat de prevederile Regulamentului (UE) nr. 679/2016 și Legii 190/2018

DATE DESPRE IMOBILUL NR. 4848

Oficiul de Cadastru şi Publicitate Imobiliară NEAMT
Biroul de Cadastru şi Publicitate Imobiliară Bicaz

A. Partea I. Descrierea imobilului

TEREN Intravilan

Adresa: Loc. Damuc, Jud. Neamt, pct. 'Damuc'

Nr. Crt	Nr cadastral Nr. topografic	Suprafaţa* (mp)	Observaţii / Referinţe
A1		516	Sector cadastral:71 Teren neimprejmuit;

B. Partea II. Proprietari şi acte

Inscrieri privitoare la dreptul de proprietate şi alte drepturi reale		Referinţe
4848 / 19/09/2023		
Act Administrativ nr. 1761, din 19/09/2023 emis de Primaria com Damuc;		
B1	Inscrierea posesiei, drept de PROPRIETATE, dobandit prin Lege, cota actuala 1/1, cota initiala 1/1	A1
	1) **DANDU ANA**	

C. Partea III. SARCINI .

Inscrieri privind dezmembramintele dreptului de proprietate, drepturi reale de garanţie şi sarcini	Referinţe
NU SUNT	

Document care conține date cu caracter personal, protejat de prevederile Regulamentului (UE) nr. 679/2016 și Legii 190/2018

Anexa Nr. 1 La Partea I

Teren

Nr cadastral	Suprafaţa (mp)*	Observaţii / Referinţe
	516	

* Suprafaţa este determinată in planul de proiecţie Stereo 70.

DETALII LINIARE IMOBIL

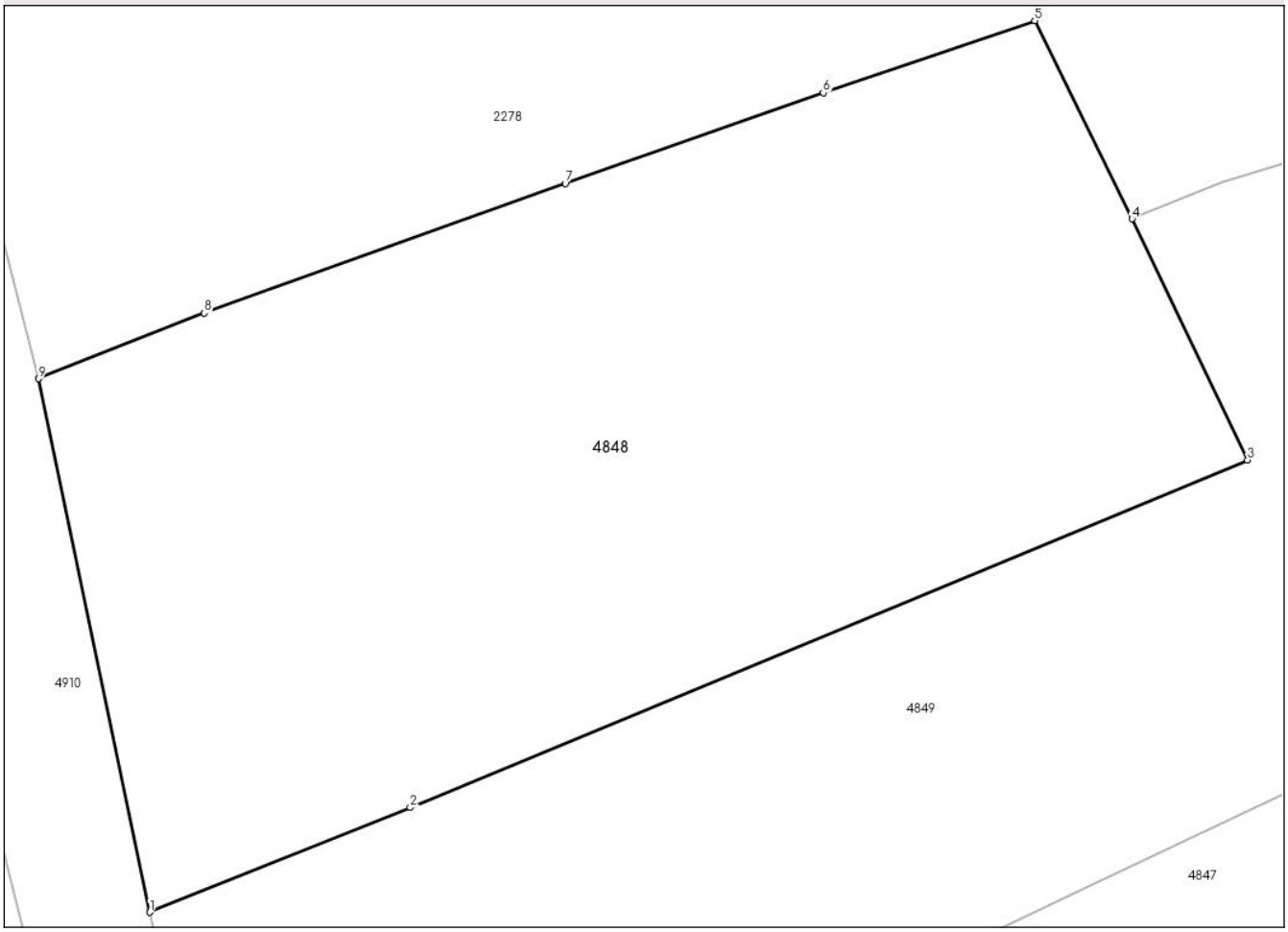

Date referitoare la teren

Crt	Categorie folosință	Intra vilan	Suprafaţa (mp)	Tarla	Parcelă	Nr. topo	Observaţii / Referinţe
1	arabil	DA	516	38	1575	-	

Lungime Segmente
1) Valorile lungimilor segmentelor sunt obţinute din proiecţie în plan.

Punct început	X / Y	Punct sfârşit	X / Y	Lungime segment (** (m)
1	569.060,758 588.014,67	2	569.068,518 588.017,785	8.362
2	569.068,518 588.017,785	3	569.093,491 588.028,138	27.034
3	569.093,491 588.028,138	4	569.090,041 588.035,324	7.971
4	569.090,041 588.035,324	5	569.087,142 588.041,224	6.574
5	569.087,142 588.041,224	6	569.080,834 588.039,075	6.664

Document care conține date cu caracter personal, protejat de prevederile Regulamentului (UE) nr. 679/2016 și Legii 190/2018

Punct început	X / Y	Punct sfârşit	X / Y	Lungime segment (** (m)
6	569.080,834 588.039,075	7	569.073,145 588.036,371	8.151
7	569.073,145 588.036,371	8	569.062,379 588.032,518	11.435
8	569.062,379 588.032,518	9	569.057,437 588.030,561	5.315
9	569.057,437 588.030,561	1	569.060,758 588.014,67	16.234

** Lungimile segmentelor sunt determinate în planul de proiecţie Stereo 70 şi sunt rotunjite la 1 milimetru.
*** Distanţa dintre puncte este formată din segmente cumulate ce sunt mai mici decât valoarea 1 milimetru.

Document care conține date cu caracter personal, protejat de prevederile Regulamentului (UE) nr. 679/2016 și Legii 190/2018

DATE DESPRE IMOBILUL NR. 4849

Oficiul de Cadastru şi Publicitate Imobiliară NEAMT
Biroul de Cadastru şi Publicitate Imobiliară Bicaz

A. Partea I. Descrierea imobilului

TEREN Intravilan

Adresa: Loc. Damuc, Jud. Neamt, pct. 'Damuc'

Nr. Crt	Nr cadastral Nr. topografic	Suprafaţa* (mp)	Observaţii / Referinţe
A1		1.621	Sector cadastral:71 Teren neimprejmuit;

B. Partea II. Proprietari şi acte

Inscrieri privitoare la dreptul de proprietate şi alte drepturi reale		Referinţe
4849 / 19/09/2023		
Act Administrativ nr. 1762, din 19/09/2023 emis de Primaria com Damuc;		
B1	Inscrierea posesiei, drept de PROPRIETATE, dobandit prin Lege, cota actuala 1/1, cota initiala 1/1	A1
	1) **COVASAN MARIA**	

C. Partea III. SARCINI .

Inscrieri privind dezmembramintele dreptului de proprietate, drepturi reale de garanţie şi sarcini	Referinţe
NU SUNT	

Document care conține date cu caracter personal, protejat de prevederile Regulamentului (UE) nr. 679/2016 și Legii 190/2018

Anexa Nr. 1 La Partea I

Teren

Nr cadastral	Suprafaţa (mp)*	Observaţii / Referinţe
	1.621	

* Suprafaţa este determinată in planul de proiecţie Stereo 70.

DETALII LINIARE IMOBIL

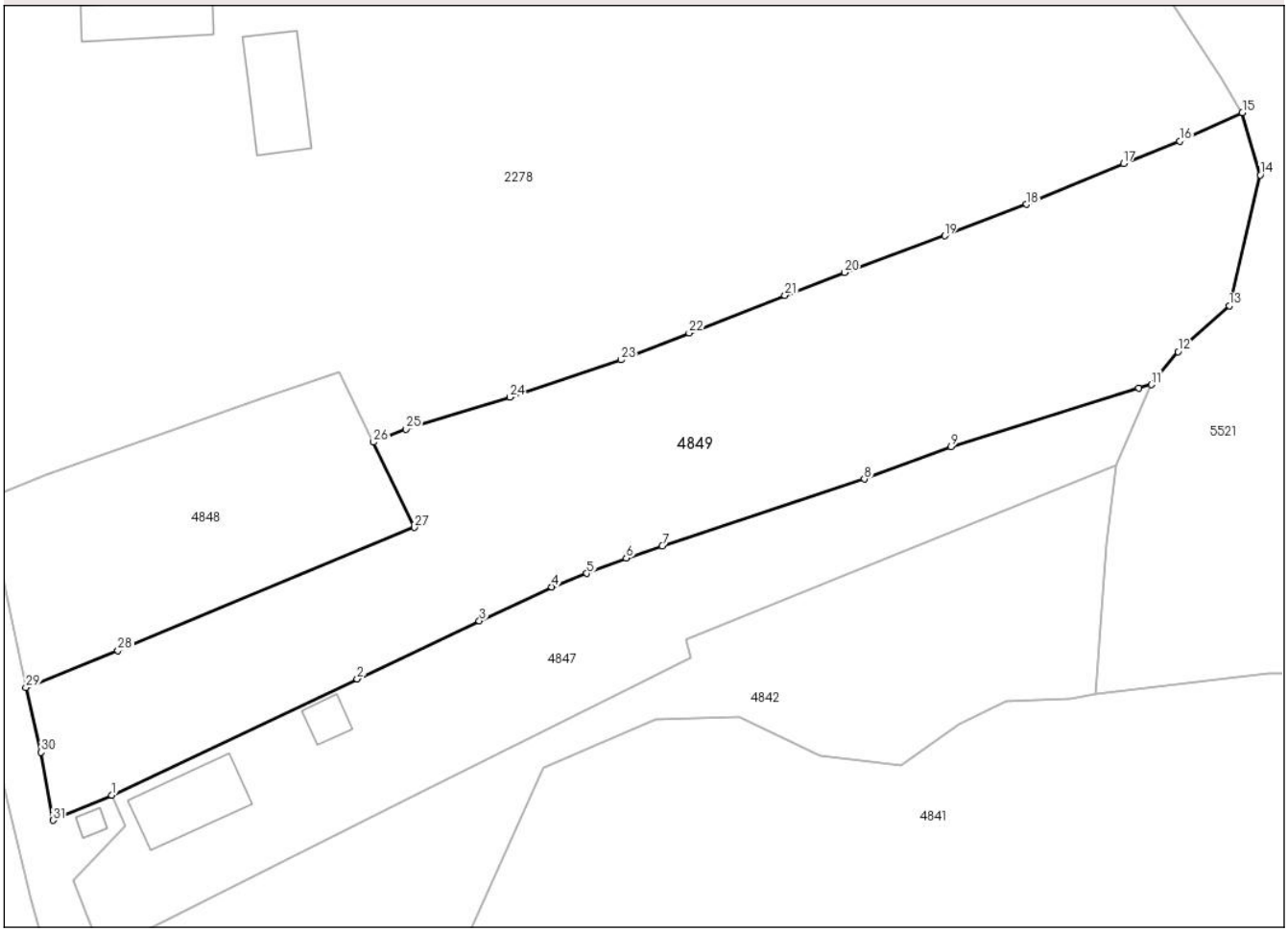

Date referitoare la teren

Crt	Categorie folosință	Intra vilan	Suprafaţa (mp)	Tarla	Parcelă	Nr. topo	Observaţii / Referinţe
1	arabil	DA	386	38	1576	-	
2	faneata	DA	1.235	38	1577	-	

Lungime Segmente

1) Valorile lungimilor segmentelor sunt obţinute din proiecţie în plan.

Punct început	X / Y	Punct sfârşit	X / Y	Lungime segment (** (m)
1	569.068,002 588.005,607	2	569.088,663 588.015,406	22.867
3	569.098,945 588.020,283	4	569.105,049 588.023,133	6.737
5	569.107,999 588.024,279	6	569.111,317 588.025,569	3.56
7	569.114,34 588.026,577	8	569.131,366 588.032,225	17.938

Punct început	X / Y	Punct sfârşit	X / Y	Lungime segment (** (m)
2	569.088,663 588.015,406	3	569.098,945 588.020,283	11.38
4	569.105,049 588.023,133	5	569.107,999 588.024,279	3.165
6	569.111,317 588.025,569	7	569.114,34 588.026,577	3.187
8	569.131,366 588.032,225	9	569.138,652 588.034,942	7.776

Document care conține date cu caracter personal, protejat de prevederile Regulamentului (UE) nr. 679/2016 și Legii 190/2018

Punct început	X / Y	Punct sfârşit	X / Y	Lungime segment (** (m)
9	569.138,652 588.034,942	10	569.154,467 588.039,849	16.559
11	569.155,527 588.040,164	12	569.157,779 588.042,936	3.571
13	569.162,103 588.046,802	14	569.164,712 588.057,795	11.298
15	569.163,207 588.063,052	16	569.157,935 588.060,659	5.79
17	569.153,192 588.058,758	18	569.145,038 588.055,324	8.848
19	569.138,132 588.052,684	20	569.129,691 588.049,584	8.992
21	569.124,682 588.047,673	22	569.116,604 588.044,498	8.68
23	569.110,876 588.042,247	24	569.101,52 588.039,105	9.869
25	569.092,756 588.036,426	26	569.090,041 588.035,324	2.93
27	569.093,491 588.028,138	28	569.068,518 588.017,785	27.034
29	569.060,758 588.014,67	30	569.062,047 588.009,236	5.585
31	569.063,053 588.003,505	1	569.068,002 588.005,607	5.377

Punct început	X / Y	Punct sfârşit	X / Y	Lungime segment (** (m)
10	569.154,467 588.039,849	11	569.155,527 588.040,164	1.106
12	569.157,779 588.042,936	13	569.162,103 588.046,802	5.8
14	569.164,712 588.057,795	15	569.163,207 588.063,052	5.468
16	569.157,935 588.060,659	17	569.153,192 588.058,758	5.11
18	569.145,038 588.055,324	19	569.138,132 588.052,684	7.393
20	569.129,691 588.049,584	21	569.124,682 588.047,673	5.361
22	569.116,604 588.044,498	23	569.110,876 588.042,247	6.154
24	569.101,52 588.039,105	25	569.092,756 588.036,426	9.164
26	569.090,041 588.035,324	27	569.093,491 588.028,138	7.971
28	569.068,518 588.017,785	29	569.060,758 588.014,67	8.362
30	569.062,047 588.009,236	31	569.063,053 588.003,505	5.819

** Lungimile segmentelor sunt determinate în planul de proiecţie Stereo 70 şi sunt rotunjite la 1 milimetru.
*** Distanţa dintre puncte este formată din segmente cumulate ce sunt mai mici decât valoarea 1 milimetru.

Document care conține date cu caracter personal, protejat de prevederile Regulamentului (UE) nr. 679/2016 și Legii 190/2018

DATE DESPRE IMOBILUL NR. 4860

Oficiul de Cadastru şi Publicitate Imobiliară NEAMT
Biroul de Cadastru şi Publicitate Imobiliară Bicaz

A. Partea I. Descrierea imobilului

TEREN Intravilan

Adresa: Loc. Damuc, Jud. Neamt, pct. 'Bucureni'

Nr. Crt	Nr cadastral Nr. topografic	Suprafaţa* (mp)	Observaţii / Referinţe
A1		72	Sector cadastral:71 Teren neimprejmuit;

B. Partea II. Proprietari şi acte

Inscrieri privitoare la dreptul de proprietate şi alte drepturi reale		Referinţe
4860 / 19/09/2023		
Act Administrativ nr. 1763, din 19/09/2023 emis de Primaria com Damuc;		
B1	Inscrierea posesiei, drept de PROPRIETATE, dobandit prin Lege, cota actuala 1/1, cota initiala 1/1	A1
	1) **COVASAN VICTOR** 2) **COVASAN VERONICA** 3) **COVASAN ADRIANA**	

C. Partea III. SARCINI .

Inscrieri privind dezmembramintele dreptului de proprietate, drepturi reale de garanţie şi sarcini	Referinţe
NU SUNT	

Document care conține date cu caracter personal, protejat de prevederile Regulamentului (UE) nr. 679/2016 și Legii 190/2018

Anexa Nr. 1 La Partea I

Teren

Nr cadastral	Suprafaţa (mp)*	Observaţii / Referinţe
	72	

* Suprafaţa este determinată in planul de proiecţie Stereo 70.

DETALII LINIARE IMOBIL

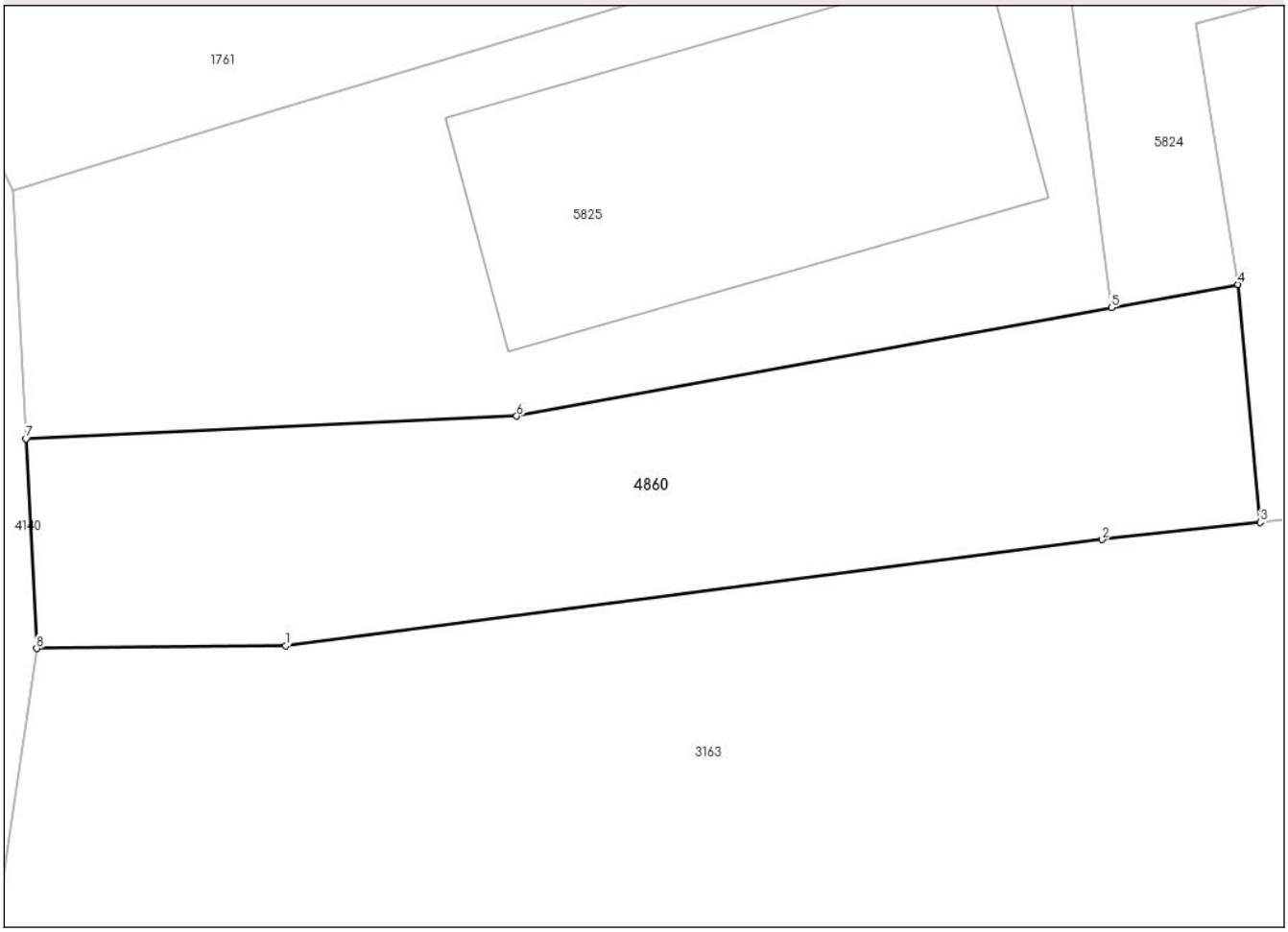

Date referitoare la teren

Crt	Categorie folosință	Intra vilan	Suprafaţa (mp)	Tarla	Parcelă	Nr. topo	Observaţii / Referinţe
1	drum	DA	72	38	1520	-	Cale de acces

Lungime Segmente
1) Valorile lungimilor segmentelor sunt obţinute din proiecţie în plan.

Punct început	X / Y	Punct sfârşit	X / Y	Lungime segment (** (m)
1	568.938,942 588.180,723	2	568.952,453 588.182,481	13.625
2	568.952,453 588.182,481	3	568.955,068 588.182,764	2.63
3	568.955,068 588.182,764	4	568.954,7 588.186,695	3.948
4	568.954,7 588.186,695	5	568.952,61 588.186,314	2.124
5	568.952,61 588.186,314	6	568.942,764 588.184,521	10.008

Document care conține date cu caracter personal, protejat de prevederile Regulamentului (UE) nr. 679/2016 și Legii 190/2018

Punct început	X / Y	Punct sfârşit	X / Y	Lungime segment (** (m)
6	568.942,764 588.184,521	7	568.934,646 588.184,146	8.127
7	568.934,646 588.184,146	8	568.934,823 588.180,681	3.47
8	568.934,823 588.180,681	1	568.938,942 588.180,723	4.119

** Lungimile segmentelor sunt determinate în planul de proiecţie Stereo 70 şi sunt rotunjite la 1 milimetru.
*** Distanţa dintre puncte este formată din segmente cumulate ce sunt mai mici decât valoarea 1 milimetru.

Document care conține date cu caracter personal, protejat de prevederile Regulamentului (UE) nr. 679/2016 și Legii 190/2018

DATE DESPRE IMOBILUL NR. 4889

Oficiul de Cadastru şi Publicitate Imobiliară NEAMT
Biroul de Cadastru şi Publicitate Imobiliară Bicaz

A. Partea I. Descrierea imobilului

TEREN Intravilan

Adresa: Loc. Damuc, Jud. Neamt, pct. 'Bucureni'

Nr. Crt	Nr cadastral Nr. topografic	Suprafaţa* (mp)	Observaţii / Referinţe
A1		3.162	Sector cadastral:71 Teren neimprejmuit;

Construcţii

Crt	Nr cadastral Nr. topografic	Adresa	Observaţii / Referinţe
A1.1		Loc. Damuc, Jud. Neamt	Nr. niveluri:3; S. construita la sol:289 mp; P+1+M
A1.2		Loc. Damuc, Jud. Neamt	Nr. niveluri:1; S. construita la sol:59 mp;

B. Partea II. Proprietari şi acte

Inscrieri privitoare la dreptul de proprietate şi alte drepturi reale		Referinţe
4889 / 19/09/2023		
Act Administrativ nr. 1764, din 19/09/2023 emis de Primaria com Damuc;		
B1	Inscrierea posesiei, drept de PROPRIETATE, dobandit prin Lege, cota actuala 1/1, cota initiala 1/1	A1
	1) **BOCANCEA ANA** 2) **BOCANCEA VICTOR**, DECEDAT DEFUNCT:Da	
Act Administrativ nr. 1806, din 26/09/2023 emis de Primaria com Damuc;		
B2	Intabulare, drept de PROPRIETATE, dobandit prin Lege, cota actuala 1/1, cota initiala 1/1	A1.1, A1.2
	1) **BOCANCEA ANA** 2) **BOCANCEA VICTOR**, DECEDAT DEFUNCT:Da	

C. Partea III. SARCINI .

Inscrieri privind dezmembramintele dreptului de proprietate, drepturi reale de garanţie şi sarcini	Referinţe
NU SUNT	

Document care conține date cu caracter personal, protejat de prevederile Regulamentului (UE) nr. 679/2016 și Legii 190/2018

Anexa Nr. 1 La Partea I

Teren

Nr cadastral	Suprafaţa (mp)*	Observaţii / Referinţe
	3.162	

* Suprafaţa este determinată in planul de proiecţie Stereo 70.

DETALII LINIARE IMOBIL

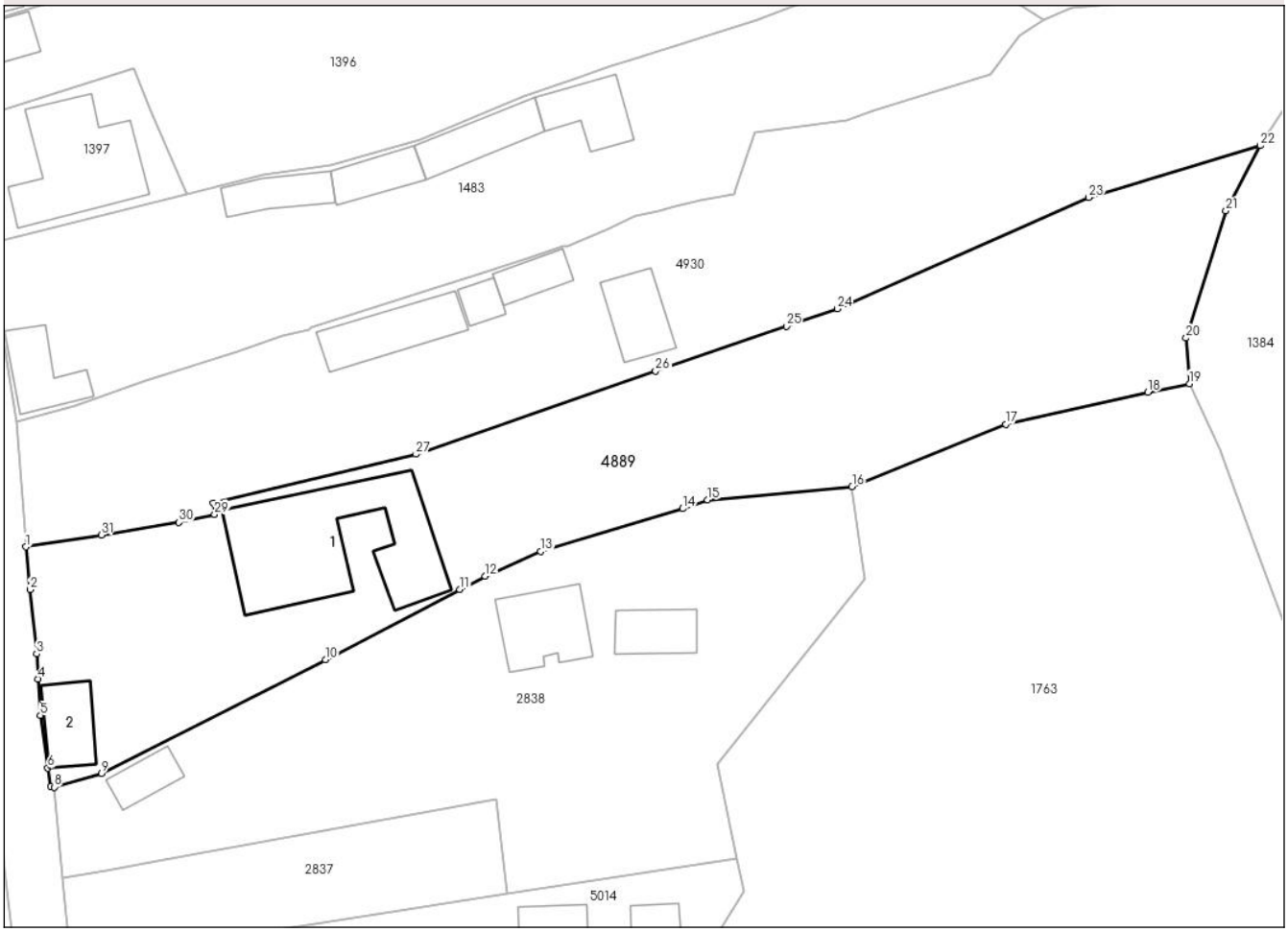

Date referitoare la teren

Crt	Categorie folosință	Intra vilan	Suprafaţa (mp)	Tarla	Parcelă	Nr. topo	Observaţii / Referinţe
1	curti constructii	DA	914	38	1502; 1501; 1500	-	
2	arabil	DA	278	38	1502; 1501	-	
3	arabil	DA	522	38	1500; 1501	-	
4	faneata	DA	312	38	1501	-	
5	pasune	DA	1.136	38	1490	-	Pasune impadurita

Date referitoare la construcţii

Crt	Număr	Destinaţie construcţie	Supraf. (mp)	Situaţie juridică	Observaţii / Referinţe
A1.1		constructii de locuinte	289	Cu acte	Nr. niveluri:3; S. construita la sol:289 mp; P+1+M
A1.2		constructii anexa	59	Cu acte	Nr. niveluri:1; S. construita la sol:59 mp;

Lungime Segmente

1) Valorile lungimilor segmentelor sunt obţinute din proiecţie în plan.

Punct început	X / Y	Punct sfârşit	X / Y	Lungime segment (** (m)

Punct început	X / Y	Punct sfârşit	X / Y	Lungime segment (** (m)

Document care conține date cu caracter personal, protejat de prevederile Regulamentului (UE) nr. 679/2016 și Legii 190/2018

Punct început	X / Y	Punct sfârşit	X / Y	Lungime segment (** (m)
1	568.917,949 588.320,74	2	568.918,45 588.315,577	5.187
3	568.919,241 588.307,789	4	568.919,436 588.304,743	3.052
5	568.919,716 588.300,35	6	568.920,601 588.293,955	6.456
7	568.920,924 588.291,77	8	568.921,37 588.291,657	0.46
9	568.927,12 588.293,298	10	568.954,226 588.307,064	30.401
11	568.970,531 588.315,584	12	568.973,602 588.317,188	3.465
13	568.980,299 588.320,17	14	568.997,513 588.325,355	17.978
15	569.000,549 588.326,406	16	569.018,044 588.328,027	17.57
17	569.036,646 588.335,584	18	569.053,877 588.339,461	17.662
19	569.058,913 588.340,489	20	569.058,504 588.346,009	5.535
21	569.063,343 588.361,413	22	569.067,5 588.369,285	8.902
23	569.046,699 588.363,028	24	569.016,263 588.349,564	33.281
25	569.010,089 588.347,441	26	568.994,253 588.341,996	16.746
27	568.965,202 588.331,94	28	568.940,662 588.326,033	25.241
29	568.940,807 588.324,672	30	568.936,48 588.323,7	4.435
31	568.927,097 588.322,192	1	568.917,949 588.320,74	9.263

Punct început	X / Y	Punct sfârşit	X / Y	Lungime segment (** (m)
2	568.918,45 588.315,577	3	568.919,241 588.307,789	7.828
4	568.919,436 588.304,743	5	568.919,716 588.300,35	4.402
6	568.920,601 588.293,955	7	568.920,924 588.291,77	2.209
8	568.921,37 588.291,657	9	568.927,12 588.293,298	5.98
10	568.954,226 588.307,064	11	568.970,531 588.315,584	18.397
12	568.973,602 588.317,188	13	568.980,299 588.320,17	7.331
14	568.997,513 588.325,355	15	569.000,549 588.326,406	3.213
16	569.018,044 588.328,027	17	569.036,646 588.335,584	20.078
18	569.053,877 588.339,461	19	569.058,913 588.340,489	5.14
20	569.058,504 588.346,009	21	569.063,343 588.361,413	16.146
22	569.067,5 588.369,285	23	569.046,699 588.363,028	21.722
24	569.016,263 588.349,564	25	569.010,089 588.347,441	6.529
26	568.994,253 588.341,996	27	568.965,202 588.331,94	30.742
28	568.940,662 588.326,033	29	568.940,807 588.324,672	1.369
30	568.936,48 588.323,7	31	568.927,097 588.322,192	9.503

** Lungimile segmentelor sunt determinate în planul de proiecţie Stereo 70 şi sunt rotunjite la 1 milimetru.
*** Distanţa dintre puncte este formată din segmente cumulate ce sunt mai mici decât valoarea 1 milimetru.

Document care conține date cu caracter personal, protejat de prevederile Regulamentului (UE) nr. 679/2016 și Legii 190/2018

DATE DESPRE IMOBILUL NR. 4896

Oficiul de Cadastru şi Publicitate Imobiliară NEAMT
Biroul de Cadastru şi Publicitate Imobiliară Bicaz

A. Partea I. Descrierea imobilului

TEREN Intravilan

Adresa: Loc. Damuc, Jud. Neamt, pct. 'Damuc'

Nr. Crt	Nr cadastral Nr. topografic	Suprafaţa* (mp)	Observaţii / Referinţe
A1		4.588	Sector cadastral:71 Teren neimprejmuit;

B. Partea II. Proprietari şi acte

Inscrieri privitoare la dreptul de proprietate şi alte drepturi reale		Referinţe
4896 / 19/09/2023		
Act Normativ nr. 7, din 13/03/1996 emis de PARLAMENTUL ROMANIEI;		
B1	Inscrierea provizorie, drept de PROPRIETATE, dobandit prin Lege, cota actuala 1/1, cota initiala 1/1	A1
	1) **COMUNA DĂMUC**, CIF:2614422, PROPRIETAR NEIDENTIFICAT	

C. Partea III. SARCINI .

Inscrieri privind dezmembramintele dreptului de proprietate, drepturi reale de garanţie şi sarcini	Referinţe
NU SUNT	

Anexa Nr. 1 La Partea I

Teren

Nr cadastral	Suprafaţa (mp)*	Observaţii / Referinţe
	4.588	

* Suprafaţa este determinată in planul de proiecţie Stereo 70.

DETALII LINIARE IMOBIL

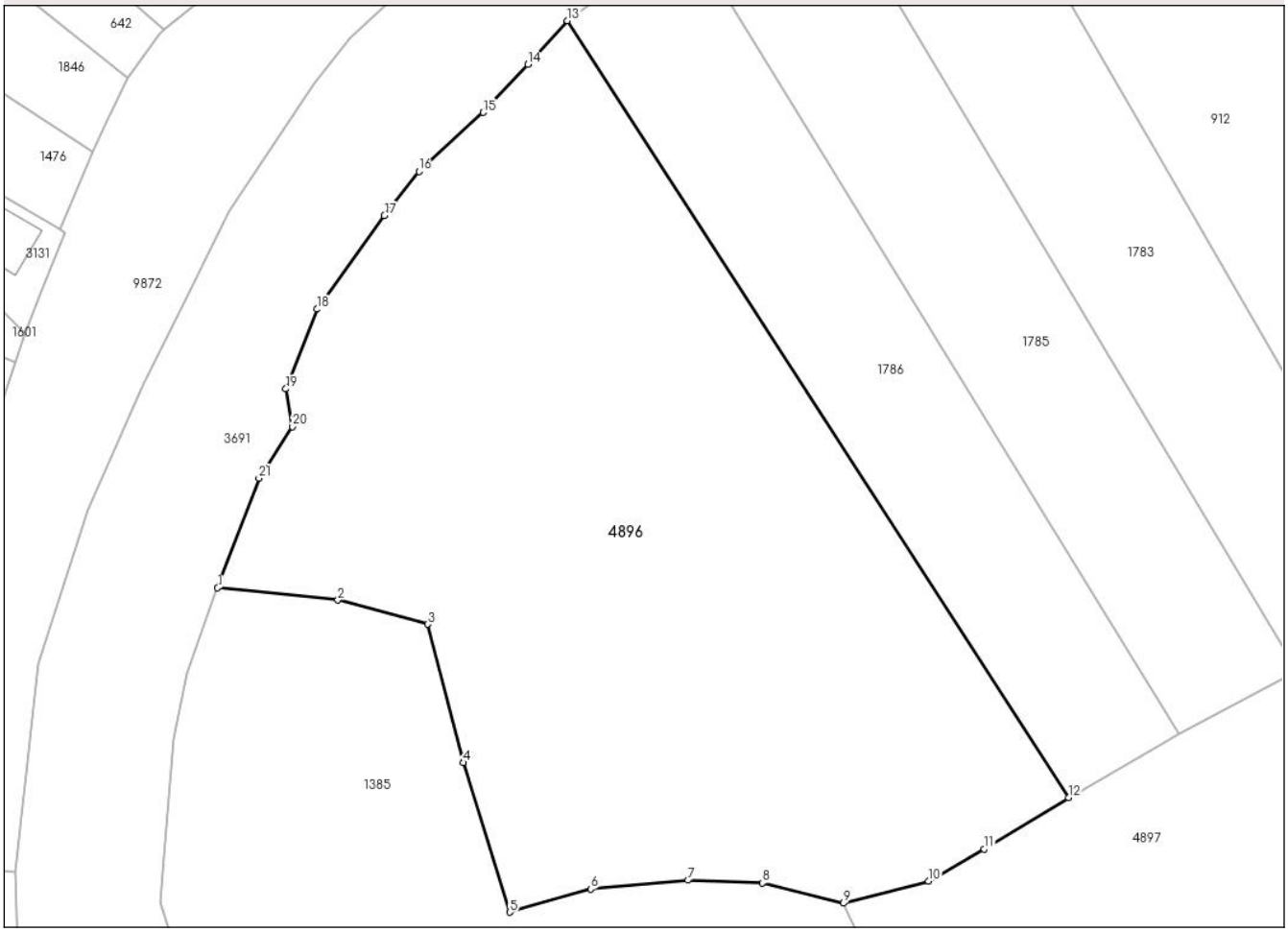

Date referitoare la teren

Crt	Categorie folosință	Intra vilan	Suprafaţa (mp)	Tarla	Parcelă	Nr. topo	Observaţii / Referinţe
1	pasune	DA	4.588	38	1472; 1473	-	

Lungime Segmente

1) Valorile lungimilor segmentelor sunt obţinute din proiecţie în plan.

Punct început	X / Y	Punct sfârşit	X / Y	Lungime segment (** (m)
1	568.879,223 588.581,146	2	568.892,242 588.579,816	13.087
3	568.901,992 588.577,203	4	568.905,84 588.562,212	15.477
5	568.910,889 588.546,021	6	568.919,669 588.548,531	9.132
7	568.930,193 588.549,479	8	568.938,268 588.549,196	8.08
9	568.947,035 588.546,988	10	568.956,286 588.549,368	9.552

Punct început	X / Y	Punct sfârşit	X / Y	Lungime segment (** (m)
2	568.892,242 588.579,816	3	568.901,992 588.577,203	10.094
4	568.905,84 588.562,212	5	568.910,889 588.546,021	16.96
6	568.919,669 588.548,531	7	568.930,193 588.549,479	10.567
8	568.938,268 588.549,196	9	568.947,035 588.546,988	9.041
10	568.956,286 588.549,368	11	568.962,309 588.552,863	6.964

Document care conține date cu caracter personal, protejat de prevederile Regulamentului (UE) nr. 679/2016 și Legii 190/2018

Punct început	X / Y	Punct sfârşit	X / Y	Lungime segment (** (m)
11	568.962,309 588.552,863	12	568.971,453 588.558,448	10.715
13	568.917,104 588.642,558	14	568.912,865 588.637,836	6.346
15	568.907,994 588.632,631	16	568.901,041 588.626,235	9.447
17	568.897,296 588.621,451	18	568.889,975 588.611,327	12.494
19	568.886,616 588.602,69	20	568.887,342 588.598,584	4.17
21	568.883,705 588.593,017	1	568.879,223 588.581,146	12.689

Punct început	X / Y	Punct sfârşit	X / Y	Lungime segment (** (m)
12	568.971,453 588.558,448	13	568.917,104 588.642,558	100.141
14	568.912,865 588.637,836	15	568.907,994 588.632,631	7.129
16	568.901,041 588.626,235	17	568.897,296 588.621,451	6.075
18	568.889,975 588.611,327	19	568.886,616 588.602,69	9.267
20	568.887,342 588.598,584	21	568.883,705 588.593,017	6.65

** Lungimile segmentelor sunt determinate în planul de proiecţie Stereo 70 şi sunt rotunjite la 1 milimetru.
*** Distanţa dintre puncte este formată din segmente cumulate ce sunt mai mici decât valoarea 1 milimetru.

Document care conține date cu caracter personal, protejat de prevederile Regulamentului (UE) nr. 679/2016 și Legii 190/2018

DATE DESPRE IMOBILUL NR. 4897

Oficiul de Cadastru şi Publicitate Imobiliară NEAMT
Biroul de Cadastru şi Publicitate Imobiliară Bicaz

A. Partea I. Descrierea imobilului

TEREN Intravilan

Adresa: Loc. Damuc, Jud. Neamt, pct. 'Damuc'

Nr. Crt	Nr cadastral Nr. topografic	Suprafaţa* (mp)	Observaţii / Referinţe
A1		9.579	Sector cadastral:71 Teren imprejmuit;

Construcţii

Crt	Nr cadastral Nr. topografic	Adresa	Observaţii / Referinţe
A1.1		Loc. Damuc, Jud. Neamt	Nr. niveluri:1; S. construita la sol:83 mp; Biserica 'Parohia Romano - Catolica Bicazu Ardelean'

B. Partea II. Proprietari şi acte

Inscrieri privitoare la dreptul de proprietate şi alte drepturi reale		Referinţe
4897 / 19/09/2023		
Act Administrativ nr. 4897, din 29/09/2023 emis de Primaria com Damuc;		
B1	Inscrierea posesiei, drept de PROPRIETATE, dobandit prin Lege, cota actuala 1/1, cota initiala 1/1	A1
	1) **PAROHIA ROMANO-CATOLICĂ BICAZU ARDELEAN**, CIF:34958645	
Act Administrativ nr. 1806, din 26/09/2023 emis de Primaria com Damuc;		
B2	Intabulare, drept de PROPRIETATE, dobandit prin Lege, cota actuala 1/1, cota initiala 1/1	A1.1
	1) **PAROHIA ROMANO-CATOLICĂ BICAZU ARDELEAN**, CIF:34958645	

C. Partea III. SARCINI .

Inscrieri privind dezmembramintele dreptului de proprietate, drepturi reale de garanţie şi sarcini	Referinţe
NU SUNT	

Document care conține date cu caracter personal, protejat de prevederile Regulamentului (UE) nr. 679/2016 și Legii 190/2018

Anexa Nr. 1 La Partea I

Teren

Nr cadastral	Suprafaţa (mp)*	Observaţii / Referinţe
	9.579	

* Suprafaţa este determinată in planul de proiecţie Stereo 70.

DETALII LINIARE IMOBIL

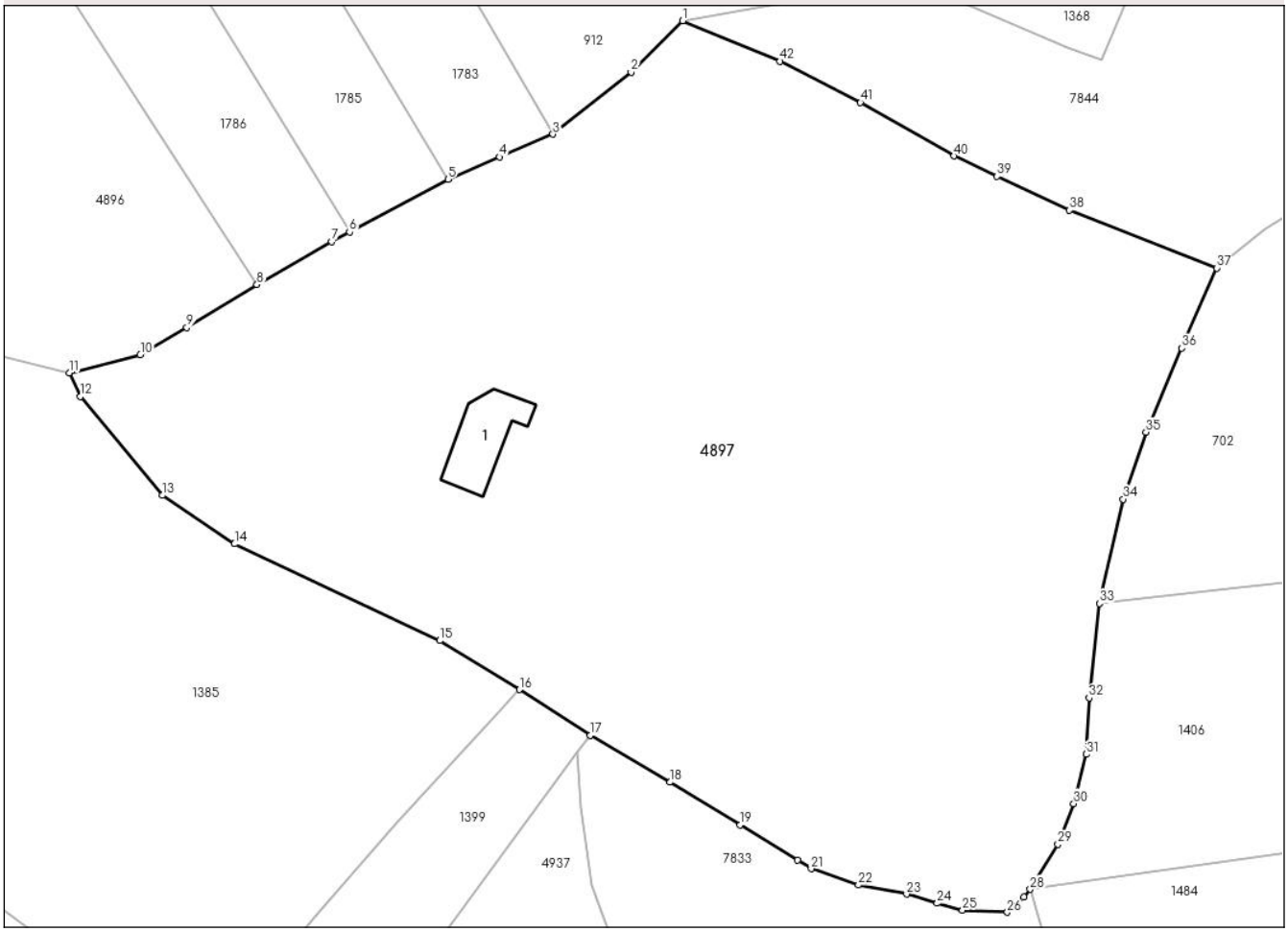

Date referitoare la teren

Crt	Categorie folosință	Intra vilan	Suprafaţa (mp)	Tarla	Parcelă	Nr. topo	Observaţii / Referinţe
1	curti constructii	DA	909	38	-	-	
2	faneata	DA	8.670	38	-	-	

Date referitoare la construcţii

Crt	Număr	Destinaţie construcţie	Supraf. (mp)	Situaţie juridică	Observaţii / Referinţe
A1.1		constructii administrative si social culturale	83	Cu acte	Nr. niveluri:1; S. construita la sol:83 mp; Biserica 'Parohia Romano - Catolica Bicazu Ardelean'

Lungime Segmente

1) Valorile lungimilor segmentelor sunt obţinute din proiecţie în plan.

Punct început	X / Y	Punct sfârşit	X / Y	Lungime segment
1	569.026,809 588.592,726	2	569.020,092 588.586,031	9.484
4	569.002,992 588.575,023	5	568.996,278 588.572,132	7.31
7	568.981,155 588.564,052	8	568.971,453 588.558,448	11.204

Punct început	X / Y	Punct sfârşit	X / Y	Lungime segment
2	569.020,092 588.586,031	3	569.009,904 588.577,999	12.973
5	568.996,278 588.572,132	6	568.983,473 588.565,294	14.516
8	568.971,453 588.558,448	9	568.962,309 588.552,863	10.715

Punct început	X / Y	Punct sfârşit	X / Y	Lungime segment
3	569.009,904 588.577,999	4	569.002,992 588.575,023	7.525
6	568.983,473 588.565,294	7	568.981,155 588.564,052	2.63
9	568.962,309 588.552,863	10	568.956,286 588.549,368	6.964

Document care conține date cu caracter personal, protejat de prevederile Regulamentului (UE) nr. 679/2016 și Legii 190/2018

Punct început	X / Y	Punct sfârşit	X / Y	Lungime segment
10	568.956,286 588.549,368	11	568.947,035 588.546,988	9.552
13	568.959,164 588.531,078	14	568.968,54 588.524,783	11.293
16	569.005,575 588.505,859	17	569.014,781 588.499,906	10.963
19	569.034,274 588.488,286	20	569.041,746 588.483,745	8.744
22	569.049,652 588.480,482	23	569.055,905 588.479,306	6.363
25	569.063,181 588.477,21	26	569.069,008 588.476,955	5.833
28	569.071,99 588.479,919	29	569.075,591 588.485,774	6.874
31	569.079,275 588.497,465	32	569.079,635 588.504,772	7.316
34	569.084,077 588.530,594	35	569.087,033 588.539,305	9.199
37	569.096,257 588.560,605	38	569.077,091 588.568,104	20.581
40	569.062,071 588.575,171	41	569.049,901 588.582,092	14.0

Punct început	X / Y	Punct sfârşit	X / Y	Lungime segment
11	568.947,035 588.546,988	12	568.948,492 588.543,915	3.401
14	568.968,54 588.524,783	15	568.995,218 588.512,221	29.488
17	569.014,781 588.499,906	18	569.025,175 588.493,84	12.035
20	569.041,746 588.483,745	21	569.043,509 588.482,612	2.096
23	569.055,905 588.479,306	24	569.059,875 588.478,113	4.145
26	569.069,008 588.476,955	27	569.071,138 588.478,965	2.929
29	569.075,591 588.485,774	30	569.077,633 588.491,059	5.666
32	569.079,635 588.504,772	33	569.080,966 588.517,06	12.36
35	569.087,033 588.539,305	36	569.091,7 588.550,194	11.847
38	569.077,091 588.568,104	39	569.067,669 588.572,507	10.4
41	569.049,901 588.582,092	42	569.039,463 588.587,46	11.737

Punct început	X / Y	Punct sfârşit	X / Y	Lungime segment
12	568.948,492 588.543,915	13	568.959,164 588.531,078	16.694
15	568.995,218 588.512,221	16	569.005,575 588.505,859	12.155
18	569.025,175 588.493,84	19	569.034,274 588.488,286	10.66
21	569.043,509 588.482,612	22	569.049,652 588.480,482	6.502
24	569.059,875 588.478,113	25	569.063,181 588.477,21	3.427
27	569.071,138 588.478,965	28	569.071,99 588.479,919	1.279
30	569.077,633 588.491,059	31	569.079,275 588.497,465	6.613
33	569.080,966 588.517,06	34	569.084,077 588.530,594	13.887
36	569.091,7 588.550,194	37	569.096,257 588.560,605	11.365
39	569.067,669 588.572,507	40	569.062,071 588.575,171	6.2
42	569.039,463 588.587,46	1	569.026,809 588.592,726	13.706

**** Lungimile segmentelor sunt determinate în planul de proiecţie Stereo 70 şi sunt rotunjite la 1 milimetru.**
***** Distanţa dintre puncte este formată din segmente cumulate ce sunt mai mici decât valoarea 1 milimetru.**

Document care conține date cu caracter personal, protejat de prevederile Regulamentului (UE) nr. 679/2016 și Legii 190/2018

DATE DESPRE IMOBILUL NR. 4899

Oficiul de Cadastru şi Publicitate Imobiliară NEAMT
Biroul de Cadastru şi Publicitate Imobiliară Bicaz

A. Partea I. Descrierea imobilului

TEREN Intravilan

Adresa: Loc. Damuc, Jud. Neamt

Nr. Crt	Nr cadastral Nr. topografic	Suprafaţa* (mp)	Observaţii / Referinţe
A1	51745	106	Sector cadastral:71 Teren imprejmuit; Actualizare cu constructii

Construcţii

Crt	Nr cadastral Nr. topografic	Adresa	Observaţii / Referinţe
A1.1		Loc. Damuc, Jud. Neamt	Nr. niveluri:1; S. construita la sol:36 mp;
A1.2		Loc. Damuc, Jud. Neamt	Nr. niveluri:1; S. construita la sol:22 mp;

B. Partea II. Proprietari şi acte

Inscrieri privitoare la dreptul de proprietate şi alte drepturi reale		Referinţe
11098 / 16/05/2023		
Act Administrativ nr. HCL nr. 11, din 06/03/2023 emis de Consiliul Local Damuc (Anexa nr. 1 la HCL nr. 11.06.03.2023 Lista inventar domeniul privat al Comunei Damuc ; act administrativ nr Adeverinta nr. 3074 din 28.04.2023, emis de Primaria comunei Damuc);		
B1	Intabulare, drept de PROPRIETATE, dobandit prin Lege, cota actuala 1/1, cota initiala 1/1	A1
	1) **COMUNA DĂMUC**, CIF:2614422, - DOMENIUL PRIVAT	
4899 / 19/09/2023		
Act Administrativ nr. 1806, din 26/09/2023 emis de Primaria com Damuc;		
B2	Intabulare, drept de PROPRIETATE, dobandit prin Lege, cota actuala 1/1, cota initiala 1/1	A1.1
	1) **ȚEPEȘ-GREURUȘ MIRON**, -soti	
B3	Intabulare, drept de PROPRIETATE, dobandit prin Lege, cota actuala 1/1, cota initiala 1/1	A1.2
	1) **CHINDEA ION**	

C. Partea III. SARCINI .

Inscrieri privind dezmembramintele dreptului de proprietate, drepturi reale de garanţie şi sarcini	Referinţe
NU SUNT	

Document care conține date cu caracter personal, protejat de prevederile Regulamentului (UE) nr. 679/2016 și Legii 190/2018

Anexa Nr. 1 La Partea I

Teren

Nr cadastral	Suprafaţa (mp)*	Observaţii / Referinţe
51745	106	Actualizare cu constructii

* Suprafaţa este determinată in planul de proiecţie Stereo 70.

DETALII LINIARE IMOBIL

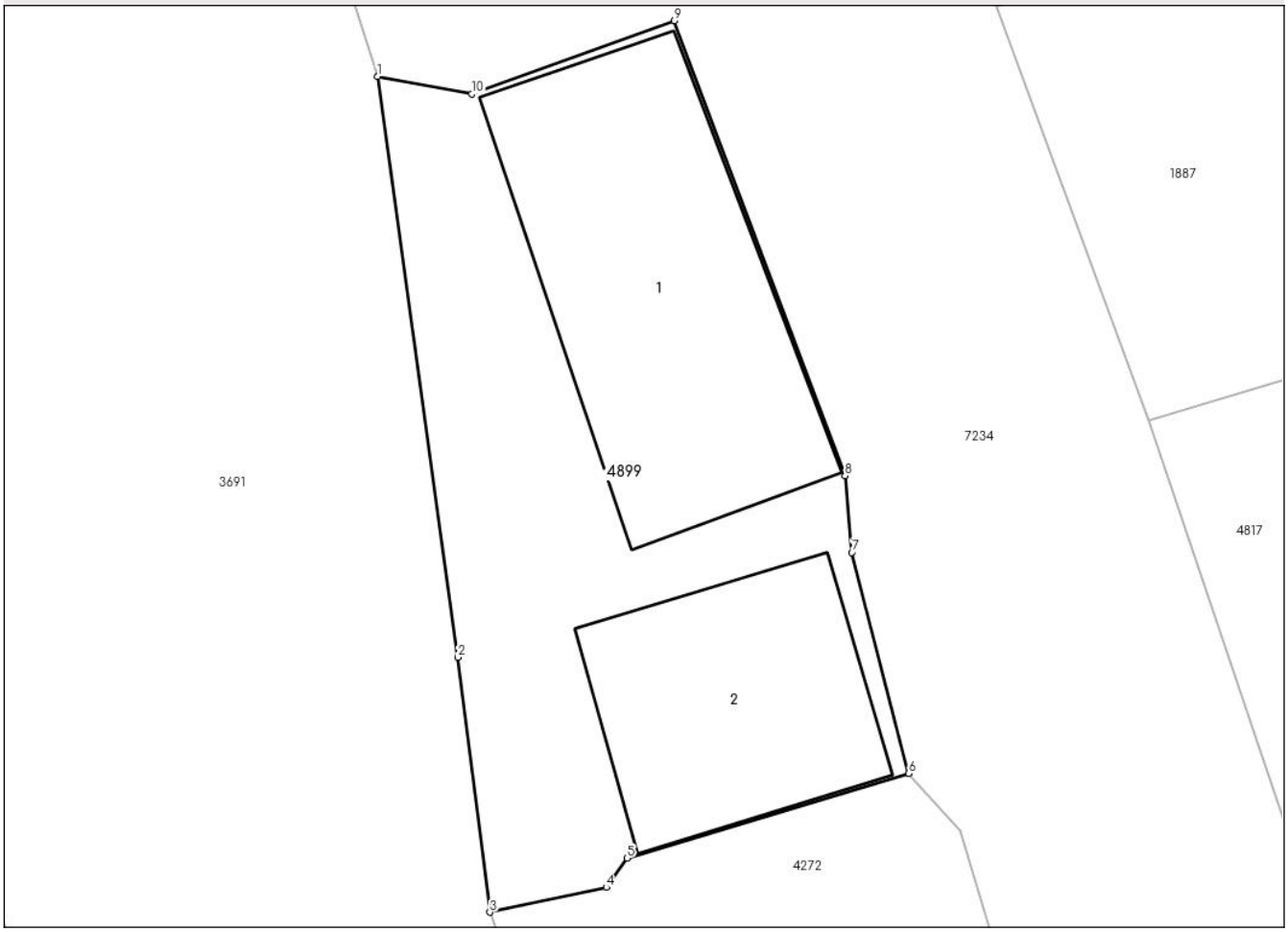

Date referitoare la teren

Crt	Categorie folosință	Intra vilan	Suprafaţa (mp)	Tarla	Parcelă	Nr. topo	Observaţii / Referinţe
1	curti constructii	DA	106	-	-	-	

Date referitoare la construcţii

Crt	Număr	Destinaţie construcţie	Supraf. (mp)	Situaţie juridică	Observaţii / Referinţe
A1.1		constructii anexa	36	Cu acte	Nr. niveluri:1; S. construita la sol:36 mp;
A1.2		constructii anexa	22	Cu acte	Nr. niveluri:1; S. construita la sol:22 mp;

Lungime Segmente
1) Valorile lungimilor segmentelor sunt obţinute din proiecţie în plan.

Punct început	X / Y	Punct sfârşit	X / Y	Lungime segment (** (m)
1	569.054,388 587.843,712	2	569.055,889 587.832,871	10.944
2	569.055,889 587.832,871	3	569.056,486 587.828,113	4.795
3	569.056,486 587.828,113	4	569.058,664 587.828,576	2.227

Document care conține date cu caracter personal, protejat de prevederile Regulamentului (UE) nr. 679/2016 și Legii 190/2018

Punct început	X / Y	Punct sfârşit	X / Y	Lungime segment (** (m)
4	569.058,664 587.828,576	5	569.059,048 587.829,122	0.668
5	569.059,048 587.829,122	6	569.064,309 587.830,7	5.493
6	569.064,309 587.830,7	7	569.063,248 587.834,829	4.263
7	569.063,248 587.834,829	8	569.063,122 587.836,258	1.435
8	569.063,122 587.836,258	9	569.059,932 587.844,753	9.074
9	569.059,932 587.844,753	10	569.056,153 587.843,386	4.019
10	569.056,153 587.843,386	1	569.054,388 587.843,712	1.795

** Lungimile segmentelor sunt determinate în planul de proiecţie Stereo 70 şi sunt rotunjite la 1 milimetru.
*** Distanţa dintre puncte este formată din segmente cumulate ce sunt mai mici decât valoarea 1 milimetru.

Document care conține date cu caracter personal, protejat de prevederile Regulamentului (UE) nr. 679/2016 și Legii 190/2018

DATE DESPRE IMOBILUL NR. 4906

Oficiul de Cadastru şi Publicitate Imobiliară NEAMT
Biroul de Cadastru şi Publicitate Imobiliară Bicaz

A. Partea I. Descrierea imobilului

TEREN Intravilan

Adresa: Loc. Damuc, Jud. Neamt

Nr. Crt	Nr cadastral Nr. topografic	Suprafaţa* (mp)	Observaţii / Referinţe
A1	51734	189	Sector cadastral:71 Teren neimprejmuit; Teren partial imprejmuit cu gard de lemn intre punctele 226, 227, 229

B. Partea II. Proprietari şi acte

Inscrieri privitoare la dreptul de proprietate şi alte drepturi reale		Referinţe
10986 / 15/05/2023		
Act Administrativ nr. HCL nr. 11, din 06/03/2023 emis de Consiliul Local Damuc (Anexa nr. 1 la HCL nr. 11/06.03.2023 Lista inventar domeniul privat al Comunei Damuc ; act administrativ nr Adeverinta nr. 3074 din 28.04.2023, emis de Primaria Comunei Damuc);		
B1	Intabulare, drept de PROPRIETATE, dobandit prin Lege, cota actuala 1/1, cota initiala 1/1	A1
	1) **COMUNA DĂMUC**, CIF:2614422, - DOMENIUL PRIVAT	

C. Partea III. SARCINI .

Inscrieri privind dezmembramintele dreptului de proprietate, drepturi reale de garanţie şi sarcini	Referinţe
NU SUNT	

Document care conține date cu caracter personal, protejat de prevederile Regulamentului (UE) nr. 679/2016 și Legii 190/2018

Anexa Nr. 1 La Partea I

Teren

Nr cadastral	Suprafaţa (mp)*	Observaţii / Referinţe
51734	189	Teren partial imprejmuit cu gard de lemn intre punctele 226, 227, 229

* Suprafaţa este determinată in planul de proiecţie Stereo 70.

DETALII LINIARE IMOBIL

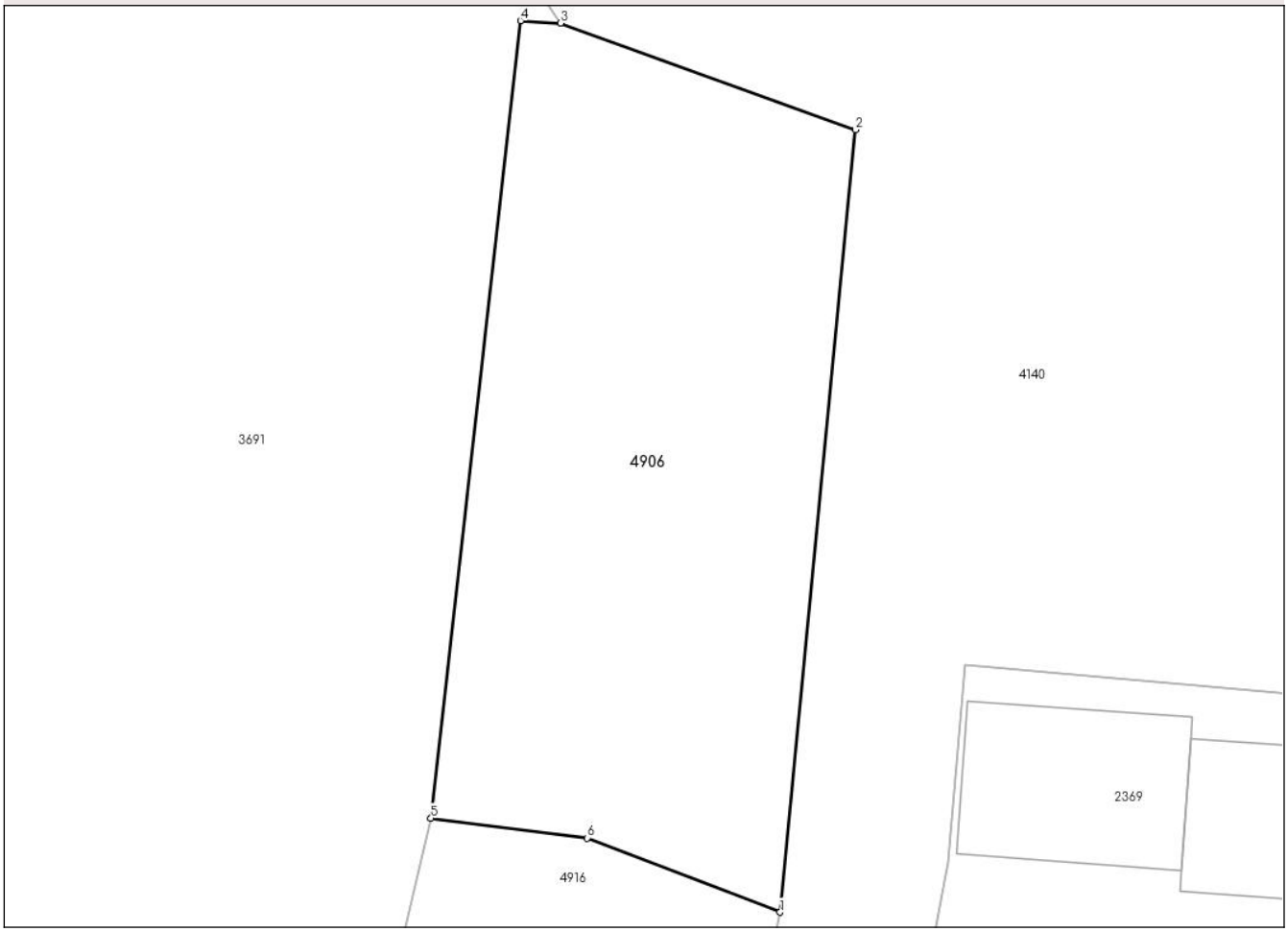

Date referitoare la teren

Crt	Categorie folosință	Intra vilan	Suprafaţa (mp)	Tarla	Parcelă	Nr. topo	Observaţii / Referinţe
1	faneata	DA	189	-	-	-	

Lungime Segmente
1) Valorile lungimilor segmentelor sunt obţinute din proiecţie în plan.

Punct început	X / Y	Punct sfârşit	X / Y	Lungime segment (** (m)
1	568.916,429 588.166,181	2	568.918,394 588.186,612	20.525
2	568.918,394 588.186,612	3	568.910,691 588.189,399	8.192
3	568.910,691 588.189,399	4	568.909,642 588.189,461	1.051
4	568.909,642 588.189,461	5	568.907,302 588.168,637	20.955
5	568.907,302 588.168,637	6	568.911,391 588.168,119	4.122

Document care conține date cu caracter personal, protejat de prevederile Regulamentului (UE) nr. 679/2016 și Legii 190/2018

Punct început	X / Y	Punct sfârşit	X / Y	Lungime segment (** (m)
6	568.911,391 588.168,119	1	568.916,429 588.166,181	5.398

** Lungimile segmentelor sunt determinate în planul de proiecţie Stereo 70 şi sunt rotunjite la 1 milimetru.
*** Distanţa dintre puncte este formată din segmente cumulate ce sunt mai mici decât valoarea 1 milimetru.

Document care conține date cu caracter personal, protejat de prevederile Regulamentului (UE) nr. 679/2016 și Legii 190/2018

DATE DESPRE IMOBILUL NR. 4907

Oficiul de Cadastru şi Publicitate Imobiliară NEAMT
Biroul de Cadastru şi Publicitate Imobiliară Bicaz

A. Partea I. Descrierea imobilului

TEREN Intravilan

Adresa: Loc. Damuc, Jud. Neamt

Nr. Crt	Nr cadastral Nr. topografic	Suprafaţa* (mp)	Observaţii / Referinţe
A1	51416	3.018	Sector cadastral:71 Teren imprejmuit; Actualizare cu constructii

Construcţii

Crt	Nr cadastral Nr. topografic	Adresa	Observaţii / Referinţe
A1.1	51416-C1	Loc. Damuc, Jud. Neamt	Nr. niveluri:2; S. construita la sol:203 mp; S. construita desfasurata:351 mp; Locuinta (P+M) construita in anul 1973.
A1.2	51416-C2	Loc. Damuc, Jud. Neamt	Nr. niveluri:1; S. construita la sol:43 mp; S. construita desfasurata:43 mp; Bucatarie de vara (P) construita in anul 2000.
A1.3	51416-C3	Loc. Damuc, Jud. Neamt	Nr. niveluri:1; S. construita la sol:63 mp; S. construita desfasurata:63 mp; Magazie (P) construita in anul 1999.
A1.4	51416-C4	Loc. Damuc, Jud. Neamt	Nr. niveluri:1; S. construita la sol:51 mp; S. construita desfasurata:51 mp; Constructie anexa (P) construita in anul 2001.
A1.5	51416-C5	Loc. Damuc, Jud. Neamt	Nr. niveluri:1; S. construita la sol:87 mp; S. construita desfasurata:87 mp; Grajd (P) construit in anul 1975.
A1.6		Loc. Damuc, Jud. Neamt	Nr. niveluri:1; S. construita la sol:37 mp;
A1.7		Loc. Damuc, Jud. Neamt	Nr. niveluri:1; S. construita la sol:47 mp;
A1.8		Loc. Damuc, Jud. Neamt	Nr. niveluri:1; S. construita la sol:16 mp;

B. Partea II. Proprietari şi acte

Inscrieri privitoare la dreptul de proprietate şi alte drepturi reale		Referinţe
15395 / 18/08/2021		
Act Notarial nr. Contract de vanzare aut. nr. 1236, din 16/08/2021 emis de NP FLOAREŞ Anca;		
B1	Intabulare, drept de PROPRIETATE, cu titlu de drept de cumparare, ca bun comun,, dobandit prin Conventie, cota actuala 1/1, cota initiala 1/1	A1, A1.1, A1.2, A1.3, A1.4, A1.5
	1) **PANŢÎRU VIOREL** 2) **PANŢÎRU CRISTINA**, -soti	
4907 / 19/09/2023		
Act Administrativ nr. 1806, din 26/09/2023 emis de Primaria com Damuc;		
B2	Intabulare, drept de PROPRIETATE, cu titlu de drept de cumparare, ca bun comun,, dobandit prin Lege, cota actuala 1/1, cota initiala 1/1	A1.6, A1.7, A1.8
	1) **PANŢÎRU VIOREL** 2) **PANŢÎRU CRISTINA**, -soti	

C. Partea III. SARCINI .

Inscrieri privind dezmembramintele dreptului de proprietate, drepturi reale de garanţie şi sarcini	Referinţe
NU SUNT	

Document care conține date cu caracter personal, protejat de prevederile Regulamentului (UE) nr. 679/2016 și Legii 190/2018

Anexa Nr. 1 La Partea I

Teren

Nr cadastral	Suprafaţa (mp)*	Observaţii / Referinţe
51416	3.018	Actualizare cu constructii

* Suprafaţa este determinată in planul de proiecţie Stereo 70.

DETALII LINIARE IMOBIL

Date referitoare la teren

Crt	Categorie folosință	Intra vilan	Suprafaţa (mp)	Tarla	Parcelă	Nr. topo	Observaţii / Referinţe
1	curti constructii	DA	1.226	-	-	-	
2	curti constructii	DA	477	-	-	-	
3	arabil	DA	731	-	-	-	
4	faneata	DA	584	-	-	-	

Date referitoare la construcţii

Crt	Număr	Destinaţie construcţie	Supraf. (mp)	Situaţie juridică	Observaţii / Referinţe
A1.1	51416-C1	constructii de locuinte	203	Cu acte	Nr. niveluri:2; S. construita la sol:203 mp; S. construita desfasurata:351 mp; Locuinta (P+M) construita in anul 1973.
A1.2	51416-C2	constructii anexa	43	Cu acte	Nr. niveluri:1; S. construita la sol:43 mp; S. construita desfasurata:43 mp; Bucatarie de vara (P) construita in anul 2000.
A1.3	51416-C3	constructii anexa	63	Cu acte	Nr. niveluri:1; S. construita la sol:63 mp; S. construita desfasurata:63 mp; Magazie (P) construita in anul 1999.
A1.4	51416-C4	constructii anexa	51	Cu acte	Nr. niveluri:1; S. construita la sol:51 mp; S. construita desfasurata:51 mp; Constructie anexa (P) construita in anul 2001.
A1.5	51416-C5	constructii anexa	87	Cu acte	Nr. niveluri:1; S. construita la sol:87 mp; S. construita desfasurata:87 mp; Grajd (P) construit in anul 1975.

Document care conține date cu caracter personal, protejat de prevederile Regulamentului (UE) nr. 679/2016 și Legii 190/2018

Crt	Număr	Destinaţie construcţie	Supraf. (mp)	Situaţie juridică	Observaţii / Referinţe
A1.6		constructii anexa	37	Cu acte	Nr. niveluri:1; S. construita la sol:37 mp;
A1.7		constructii anexa	47	Cu acte	Nr. niveluri:1; S. construita la sol:47 mp;
A1.8		constructii anexa	16	Cu acte	Nr. niveluri:1; S. construita la sol:16 mp;

Lungime Segmente

1) Valorile lungimilor segmentelor sunt obţinute din proiecţie în plan.

Punct început	X / Y	Punct sfârşit	X / Y	Lungime segment (** (m)
1	568.996,195 588.119,207	2	568.999,176 588.118,742	3.017
3	568.999,512 588.122,63	4	568.999,97 588.127,004	4.398
5	569.000,451 588.131,6	6	569.002,143 588.140,042	8.61
7	569.004,123 588.150,146	8	569.004,221 588.151,082	0.941
9	569.004,514 588.153,892	10	569.002,531 588.156,647	3.394
11	568.997,113 588.159,831	12	568.988,399 588.162,084	9.001
13	568.980,391 588.163,523	14	568.971,079 588.165,197	9.461
15	568.962,216 588.165,962	16	568.957,397 588.165,799	4.822
17	568.952,273 588.164,438	18	568.948,966 588.162,937	3.632
19	568.935,145 588.159,759	20	568.926,507 588.158,15	8.787
21	568.921,602 588.157,518	22	568.919,0 588.157,881	2.627
23	568.915,172 588.142,716	24	568.914,59 588.137,652	5.097
25	568.914,254 588.134,315	26	568.918,875 588.133,518	4.689
27	568.928,818 588.131,699	28	568.942,736 588.130,232	13.995
29	568.955,522 588.128,077	30	568.956,652 588.127,915	1.142
31	568.966,282 588.125,846	32	568.970,601 588.124,918	4.418
33	568.974,676 588.124,033	34	568.978,998 588.122,708	4.521
35	568.987,353 588.120,76	36	568.990,985 588.120,122	3.688
37	568.992,375 588.119,857	1	568.996,195 588.119,207	3.875

Punct început	X / Y	Punct sfârşit	X / Y	Lungime segment (** (m)
2	568.999,176 588.118,742	3	568.999,512 588.122,63	3.902
4	568.999,97 588.127,004	5	569.000,451 588.131,6	4.621
6	569.002,143 588.140,042	7	569.004,123 588.150,146	10.296
8	569.004,221 588.151,082	9	569.004,514 588.153,892	2.825
10	569.002,531 588.156,647	11	568.997,113 588.159,831	6.284
12	568.988,399 588.162,084	13	568.980,391 588.163,523	8.136
14	568.971,079 588.165,197	15	568.962,216 588.165,962	8.896
16	568.957,397 588.165,799	17	568.952,273 588.164,438	5.302
18	568.948,966 588.162,937	19	568.935,145 588.159,759	14.182
20	568.926,507 588.158,15	21	568.921,602 588.157,518	4.946
22	568.919,0 588.157,881	23	568.915,172 588.142,716	15.641
24	568.914,59 588.137,652	25	568.914,254 588.134,315	3.354
26	568.918,875 588.133,518	27	568.928,818 588.131,699	10.108
28	568.942,736 588.130,232	29	568.955,522 588.128,077	12.966
30	568.956,652 588.127,915	31	568.966,282 588.125,846	9.85
32	568.970,601 588.124,918	33	568.974,676 588.124,033	4.17
34	568.978,998 588.122,708	35	568.987,353 588.120,76	8.579
36	568.990,985 588.120,122	37	568.992,375 588.119,857	1.415

**** Lungimile segmentelor sunt determinate în planul de proiecţie Stereo 70 şi sunt rotunjite la 1 milimetru.**

***** Distanţa dintre puncte este formată din segmente cumulate ce sunt mai mici decât valoarea 1 milimetru.**

Document care conține date cu caracter personal, protejat de prevederile Regulamentului (UE) nr. 679/2016 și Legii 190/2018

DATE DESPRE IMOBILUL NR. 4908

Oficiul de Cadastru şi Publicitate Imobiliară NEAMT
Biroul de Cadastru şi Publicitate Imobiliară Bicaz

A. Partea I. Descrierea imobilului

TEREN Intravilan

Adresa: Loc. Damuc, Jud. Neamt, pct. 'Damuc'

Nr. Crt	Nr cadastral Nr. topografic	Suprafaţa* (mp)	Observaţii / Referinţe
A1		2.189	Sector cadastral:71 Teren neimprejmuit;

B. Partea II. Proprietari şi acte

Inscrieri privitoare la dreptul de proprietate şi alte drepturi reale		Referinţe
4908 / 19/09/2023		
Act Normativ nr. 7, din 13/03/1996 emis de PARLAMENTUL ROMANIEI;		
B1	Inscrierea provizorie, drept de PROPRIETATE, dobandit prin Lege, cota actuala 1/1, cota initiala 1/1	A1
	1) **COMUNA DĂMUC**, CIF:2614422, PROPRIETAR NEIDENTIFICAT	

C. Partea III. SARCINI .

Inscrieri privind dezmembramintele dreptului de proprietate, drepturi reale de garanţie şi sarcini	Referinţe
NU SUNT	

Anexa Nr. 1 La Partea I

Teren

Nr cadastral	Suprafaţa (mp)*	Observaţii / Referinţe
	2.189	

* Suprafaţa este determinată in planul de proiecţie Stereo 70.

DETALII LINIARE IMOBIL

Date referitoare la teren

Crt	Categorie folosință	Intra vilan	Suprafaţa (mp)	Tarla	Parcelă	Nr. topo	Observaţii / Referinţe
1	faneata	DA	2.189	38	1522; 1561; 1560; 1559; 1567; 1557	-	

Lungime Segmente

1) Valorile lungimilor segmentelor sunt obţinute din proiecţie în plan.

Punct început	X / Y	Punct sfârşit	X / Y	Lungime segment (** (m)
1	569.047,439 588.042,38	2	569.042,812 588.049,847	8.784
3	569.038,677 588.058,511	4	569.038,268 588.062,892	4.4
5	569.039,166 588.068,825	6	569.041,553 588.076,46	7.999
7	569.046,446 588.090,216	8	569.051,267 588.100,986	11.8

Punct început	X / Y	Punct sfârşit	X / Y	Lungime segment (** (m)
2	569.042,812 588.049,847	3	569.038,677 588.058,511	9.6
4	569.038,268 588.062,892	5	569.039,166 588.068,825	6.001
6	569.041,553 588.076,46	7	569.046,446 588.090,216	14.6
8	569.051,267 588.100,986	9	569.056,809 588.112,745	13.0

Document care conține date cu caracter personal, protejat de prevederile Regulamentului (UE) nr. 679/2016 și Legii 190/2018

Punct început	X / Y	Punct sfârşit	X / Y	Lungime segment (** (m)
9	569.056,809 588.112,745	10	569.061,897 588.120,65	9.401
11	569.065,039 588.125,761	12	569.067,772 588.138,266	12.8
13	569.069,36 588.144,466	14	569.068,703 588.170,194	25.736
15	569.047,551 588.170,067	16	569.047,818 588.156,797	13.273
17	569.046,194 588.133,222	18	569.045,056 588.124,695	8.603
19	569.044,256 588.120,936	20	569.043,405 588.116,937	4.089
21	569.039,292 588.104,711	22	569.034,673 588.091,083	14.389
23	569.031,324 588.081,383	24	569.027,136 588.070,011	12.119
25	569.027,103 588.065,967	26	569.025,975 588.062,04	4.086
27	569.024,214 588.053,734	28	569.021,984 588.047,851	6.291
29	569.027,89 588.042,829	30	569.032,615 588.038,757	6.238
31	569.040,277 588.040,009	1	569.047,439 588.042,38	7.544

Punct început	X / Y	Punct sfârşit	X / Y	Lungime segment (** (m)
10	569.061,897 588.120,65	11	569.065,039 588.125,761	6.0
12	569.067,772 588.138,266	13	569.069,36 588.144,466	6.4
14	569.068,703 588.170,194	15	569.047,551 588.170,067	21.152
16	569.047,818 588.156,797	17	569.046,194 588.133,222	23.631
18	569.045,056 588.124,695	19	569.044,256 588.120,936	3.843
20	569.043,405 588.116,937	21	569.039,292 588.104,711	12.899
22	569.034,673 588.091,083	23	569.031,324 588.081,383	10.262
24	569.027,136 588.070,011	25	569.027,103 588.065,967	4.044
26	569.025,975 588.062,04	27	569.024,214 588.053,734	8.491
28	569.021,984 588.047,851	29	569.027,89 588.042,829	7.753
30	569.032,615 588.038,757	31	569.040,277 588.040,009	7.764

** Lungimile segmentelor sunt determinate în planul de proiecţie Stereo 70 şi sunt rotunjite la 1 milimetru.
*** Distanţa dintre puncte este formată din segmente cumulate ce sunt mai mici decât valoarea 1 milimetru.

Document care conține date cu caracter personal, protejat de prevederile Regulamentului (UE) nr. 679/2016 și Legii 190/2018

DATE DESPRE IMOBILUL NR. 4910

Oficiul de Cadastru şi Publicitate Imobiliară NEAMT
Biroul de Cadastru şi Publicitate Imobiliară Bicaz

A. Partea I. Descrierea imobilului

TEREN Necunoscut

Adresa: Loc. Damuc, Jud. Neamt, si extravilan pct. ' Damuc '

Nr. Crt	Nr cadastral Nr. topografic	Suprafaţa* (mp)	Observaţii / Referinţe
A1		2.762	Sector cadastral:71 Teren neimprejmuit; Teren intravilan si extravilan

Construcţii

Crt	Nr cadastral Nr. topografic	Adresa	Observaţii / Referinţe
A1.1		Loc. Damuc, Jud. Neamt, si extravilan com Damuc	Nr. niveluri:1; S. construita la sol:4 mp;

B. Partea II. Proprietari şi acte

Inscrieri privitoare la dreptul de proprietate şi alte drepturi reale		Referinţe
4910 / 19/09/2023		
Act Normativ nr. 1356, din 27/12/2001 emis de GUVERNUL ROMANIEI (Adeverinta nr 1765 din 19.09.2023, eliberata de Primaria com Damuc);		
B1	Intabulare, drept de PROPRIETATE, dobandit prin Lege, cota actuala 1/1, cota initiala 1/1	A1
	1) **COMUNA DĂMUC**, CIF:2614422, DOMENIUL PUBLIC	
Act Administrativ nr. 1806, din 26/09/2023 emis de Primaria com Damuc;		
B2	Inscrierea provizorie, drept de PROPRIETATE, dobandit prin Lege, cota actuala 1/1, cota initiala 1/1	A1.1
	1) **COMUNA DĂMUC**, CIF:2614422, DOMENIUL PUBLIC	

C. Partea III. SARCINI .

Inscrieri privind dezmembramintele dreptului de proprietate, drepturi reale de garanţie şi sarcini	Referinţe
NU SUNT	

Document care conține date cu caracter personal, protejat de prevederile Regulamentului (UE) nr. 679/2016 și Legii 190/2018

Anexa Nr. 1 La Partea I

Teren

Nr cadastral	Suprafaţa (mp)*	Observaţii / Referinţe
	2.762	Teren intravilan si extravilan

* Suprafaţa este determinată in planul de proiecţie Stereo 70.

DETALII LINIARE IMOBIL

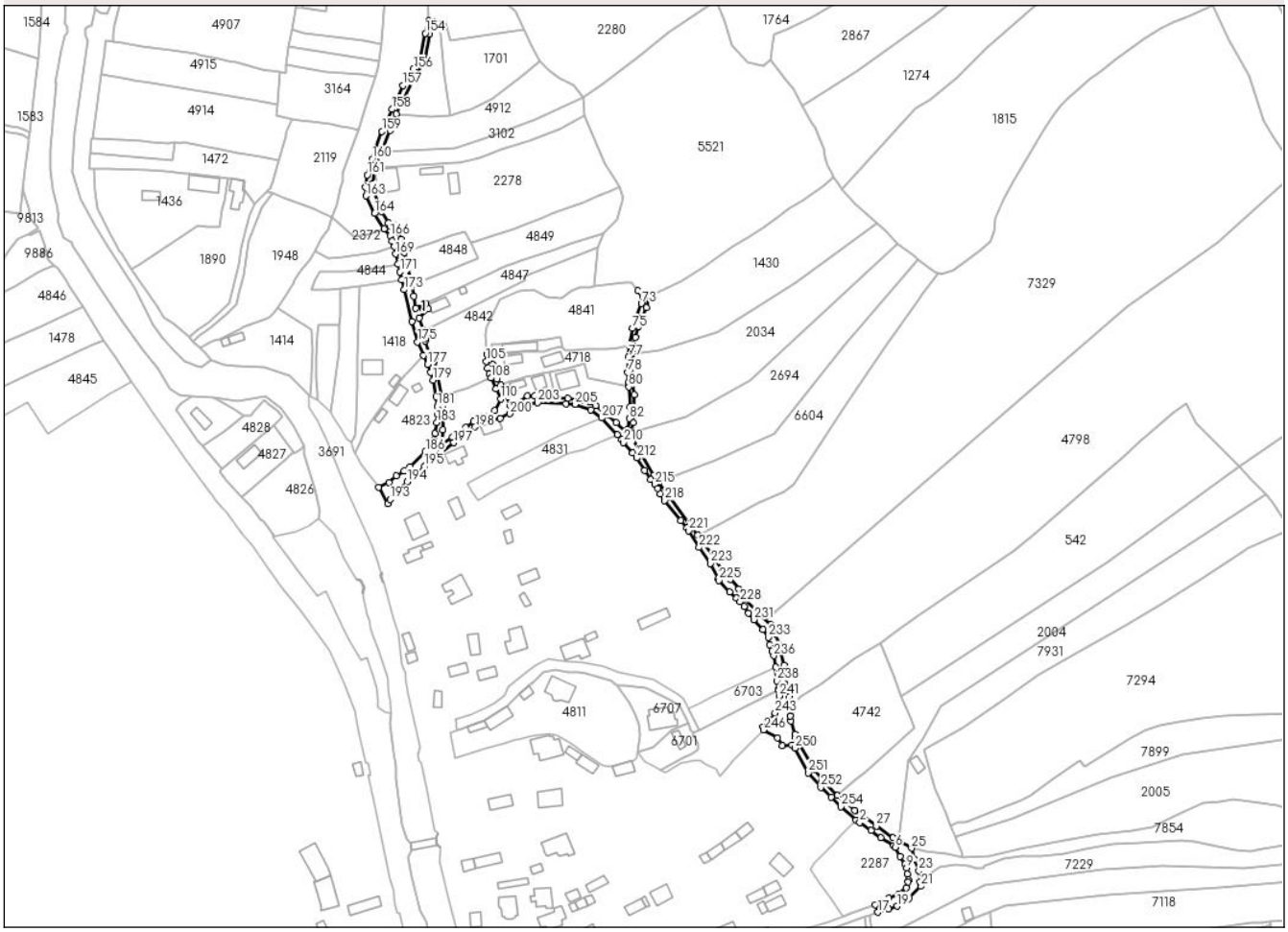

Date referitoare la teren

Crt	Categorie folosinţă	Intra vilan	Suprafaţa (mp)	Tarla	Parcelă	Nr. topo	Observaţii / Referinţe
1	drum	DA	1.391	38	1587; 1586; 1568; 1559; 1560; 1561; 1584;	-	Drum DS 1587; DS 1586 - Domeniul public
2	drum	NU	717	-	-	-	Drum extravilan - Domeniul public
3	drum	DA	654	38	1635; 1654	-	Drum DS 1654 - Domeniul public

Date referitoare la construcţii

Crt	Număr	Destinaţie construcţie	Supraf. (mp)	Situaţie juridică	Observaţii / Referinţe
A1.1		constructii anexa	4	Cu acte	Nr. niveluri:1; S. construita la sol:4 mp;

Lungime Segmente

1) Valorile lungimilor segmentelor sunt obţinute din proiecţie în plan.

Punct început	X / Y	Punct sfârşit	X / Y	Lungime segment
1	569.279,447 587.752,293	2	569.281,249 587.751,014	2.21
4	569.291,591 587.743,618	5	569.297,689 587.739,565	7.322

Punct început	X / Y	Punct sfârşit	X / Y	Lungime segment
2	569.281,249 587.751,014	3	569.286,721 587.747,129	6.711
5	569.297,689 587.739,565	6	569.298,566 587.738,795	1.167

Punct început	X / Y	Punct sfârşit	X / Y	Lungime segment
3	569.286,721 587.747,129	4	569.291,591 587.743,618	6.004
6	569.298,566 587.738,795	7	569.301,032 587.734,466	4.982

Document care conține date cu caracter personal, protejat de prevederile Regulamentului (UE) nr. 679/2016 și Legii 190/2018

Punct început	X / Y	Punct sfârşit	X / Y	Lungime segment
7	569.301,032 587.734,466	8	569.303,365 587.730,618	4.5
10	569.304,507 587.725,603	11	569.305,121 587.722,789	2.88
13	569.304,026 587.719,024	14	569.300,298 587.716,042	4.774
16	569.288,77 587.710,716	17	569.290,144 587.706,978	3.983
19	569.299,667 587.709,921	20	569.305,313 587.713,71	6.8
22	569.310,788 587.721,904	23	569.310,185 587.727,289	5.419
25	569.306,542 587.738,387	26	569.297,526 587.743,491	10.36
28	569.278,707 587.757,048	29	569.270,273 587.764,366	11.166
31	569.258,794 587.777,002	32	569.250,879 587.790,435	15.591
34	569.249,448 587.794,196	35	569.247,313 587.800,768	6.91
37	569.247,647 587.806,253	38	569.248,248 587.807,895	1.749
40	569.247,04 587.808,711	41	569.246,469 587.812,595	3.926
43	569.241,655 587.838,182	44	569.239,742 587.843,518	5.669
46	569.231,862 587.853,33	47	569.225,123 587.860,516	9.852
49	569.217,491 587.870,228	50	569.213,477 587.874,589	5.927
52	569.201,494 587.892,118	53	569.197,656 587.897,306	6.453
55	569.182,245 587.918,086	56	569.179,893 587.921,323	4.001
58	569.169,501 587.939,511	59	569.169,175 587.942,513	3.02
61	569.170,428 587.954,29	62	569.170,407 587.960,883	6.593
64	569.169,356 587.976,538	65	569.169,615 587.981,215	4.684
67	569.170,994 587.989,037	68	569.172,572 587.994,356	5.548
70	569.177,81 588.009,161	71	569.172,209 588.012,041	6.298
73	569.173,866 588.005,621	74	569.171,583 587.999,312	6.709
76	569.167,922 587.985,083	77	569.167,564 587.979,443	5.651
79	569.167,568 587.966,794	80	569.167,668 587.964,78	2.016
82	569.167,932 587.949,197	83	569.167,179 587.944,015	5.236
85	569.161,54 587.947,162	86	569.157,199 587.951,017	5.806
88	569.151,507 587.955,423	89	569.148,321 587.957,223	3.659
91	569.137,734 587.959,201	92	569.131,482 587.959,317	6.253
94	569.121,568 587.960,393	95	569.117,962 587.960,426	3.606
97	569.104,85 587.965,78	98	569.103,053 587.968,619	3.36
100	569.101,407 587.973,699	101	569.100,876 587.975,617	1.99
103	569.100,607 587.980,474	104	569.097,897 587.980,718	2.721

Punct început	X / Y	Punct sfârşit	X / Y	Lungime segment
8	569.303,365 587.730,618	9	569.304,183 587.728,669	2.114
11	569.305,121 587.722,789	12	569.305,0 587.721,959	0.839
14	569.300,298 587.716,042	15	569.295,44 587.713,973	5.28
17	569.290,144 587.706,978	18	569.295,496 587.708,632	5.602
20	569.305,313 587.713,71	21	569.311,166 587.719,736	8.401
23	569.310,185 587.727,289	24	569.308,137 587.732,852	5.928
26	569.297,526 587.743,491	27	569.289,336 587.749,241	10.007
29	569.270,273 587.764,366	30	569.262,845 587.771,901	10.581
32	569.250,879 587.790,435	33	569.249,798 587.792,804	2.604
35	569.247,313 587.800,768	36	569.247,129 587.803,286	2.525
38	569.248,248 587.807,895	39	569.248,776 587.808,812	1.058
41	569.246,469 587.812,595	42	569.244,09 587.828,255	15.84
44	569.239,742 587.843,518	45	569.237,462 587.848,027	5.053
47	569.225,123 587.860,516	48	569.221,703 587.865,521	6.062
50	569.213,477 587.874,589	51	569.210,306 587.880,387	6.608
53	569.197,656 587.897,306	54	569.188,161 587.910,322	16.111
56	569.179,893 587.921,323	57	569.173,097 587.933,013	13.522
59	569.169,175 587.942,513	60	569.169,72 587.947,252	4.77
62	569.170,407 587.960,883	63	569.169,882 587.966,486	5.628
65	569.169,615 587.981,215	66	569.169,801 587.984,567	3.357
68	569.172,572 587.994,356	69	569.176,435 588.003,72	10.13
71	569.172,209 588.012,041	72	569.174,537 588.009,131	3.727
74	569.171,583 587.999,312	75	569.169,518 587.993,494	6.174
77	569.167,564 587.979,443	78	569.167,109 587.972,024	7.433
80	569.167,668 587.964,78	81	569.168,32 587.954,876	9.925
83	569.167,179 587.944,015	84	569.166,751 587.942,529	1.546
86	569.157,199 587.951,017	87	569.155,483 587.952,73	2.425
89	569.148,321 587.957,223	90	569.144,346 587.958,31	4.121
92	569.131,482 587.959,317	93	569.122,693 587.959,802	8.802
95	569.117,962 587.960,426	96	569.109,469 587.955,651	9.743
98	569.103,053 587.968,619	99	569.101,712 587.972,598	4.199
101	569.100,876 587.975,617	102	569.101,223 587.980,419	4.815
104	569.097,897 587.980,718	105	569.097,701 587.977,358	3.366

Punct început	X / Y	Punct sfârşit	X / Y	Lungime segment
9	569.304,183 587.728,669	10	569.304,507 587.725,603	3.083
12	569.305,0 587.721,959	13	569.304,026 587.719,024	3.092
15	569.295,44 587.713,973	16	569.288,77 587.710,716	7.423
18	569.295,496 587.708,632	19	569.299,667 587.709,921	4.366
21	569.311,166 587.719,736	22	569.310,788 587.721,904	2.201
24	569.308,137 587.732,852	25	569.306,542 587.738,387	5.76
27	569.289,336 587.749,241	28	569.278,707 587.757,048	13.188
30	569.262,845 587.771,901	31	569.258,794 587.777,002	6.514
33	569.249,798 587.792,804	34	569.249,448 587.794,196	1.435
36	569.247,129 587.803,286	37	569.247,647 587.806,253	3.012
39	569.248,776 587.808,812	40	569.247,04 587.808,711	1.739
42	569.244,09 587.828,255	43	569.241,655 587.838,182	10.221
45	569.237,462 587.848,027	46	569.231,862 587.853,33	7.712
48	569.221,703 587.865,521	49	569.217,491 587.870,228	6.316
51	569.210,306 587.880,387	52	569.201,494 587.892,118	14.672
54	569.188,161 587.910,322	55	569.182,245 587.918,086	9.761
57	569.173,097 587.933,013	58	569.169,501 587.939,511	7.427
60	569.169,72 587.947,252	61	569.170,428 587.954,29	7.074
63	569.169,882 587.966,486	64	569.169,356 587.976,538	10.066
66	569.169,801 587.984,567	67	569.170,994 587.989,037	4.626
69	569.176,435 588.003,72	70	569.177,81 588.009,161	5.612
72	569.174,537 588.009,131	73	569.173,866 588.005,621	3.574
75	569.169,518 587.993,494	76	569.167,922 587.985,083	8.561
78	569.167,109 587.972,024	79	569.167,568 587.966,794	5.25
81	569.168,32 587.954,876	82	569.167,932 587.949,197	5.692
84	569.166,751 587.942,529	85	569.161,54 587.947,162	6.973
87	569.155,483 587.952,73	88	569.151,507 587.955,423	4.802
90	569.144,346 587.958,31	91	569.137,734 587.959,201	6.672
93	569.122,693 587.959,802	94	569.121,568 587.960,393	1.271
96	569.109,469 587.955,651	97	569.104,85 587.965,78	11.132
99	569.101,712 587.972,598	100	569.101,407 587.973,699	1.142
102	569.101,223 587.980,419	103	569.100,607 587.980,474	0.618
105	569.097,701 587.977,358	106	569.098,159 587.973,829	3.559

Document care conține date cu caracter personal, protejat de prevederile Regulamentului (UE) nr. 679/2016 și Legii 190/2018

Punct început	X / Y	Punct sfârşit	X / Y	Lungime segment
106	569.098,159 587.973,829	107	569.099,129 587.970,99	3.0
109	569.102,476 587.963,733	110	569.104,675 587.958,802	5.399
112	569.098,976 587.950,404	113	569.095,358 587.949,242	3.8
115	569.087,514 587.945,021	116	569.080,963 587.940,257	8.1
118	569.076,299 587.943,778	119	569.076,385 587.949,277	5.5
121	569.075,961 587.959,752	122	569.072,317 587.977,841	18.452
124	569.067,728 587.987,322	125	569.067,622 587.988,546	1.229
127	569.066,132 587.991,927	128	569.067,152 587.992,437	1.14
130	569.069,164 588.003,034	131	569.068,002 588.005,607	2.823
133	569.062,047 588.009,236	134	569.060,758 588.014,67	5.585
136	569.055,709 588.037,235	137	569.054,756 588.040,641	3.537
139	569.050,908 588.043,511	140	569.049,627 588.045,124	2.06
142	569.044,133 588.054,407	143	569.042,583 588.061,071	6.842
145	569.042,799 588.070,686	146	569.046,407 588.079,933	9.926
148	569.053,561 588.098,626	149	569.061,361 588.114,954	18.095
151	569.069,92 588.138,019	152	569.071,68 588.144,183	6.41
154	569.067,772 588.138,266	155	569.065,039 588.125,761	12.8
157	569.056,809 588.112,745	158	569.051,267 588.100,986	13.0
160	569.041,553 588.076,46	161	569.039,166 588.068,825	7.999
163	569.038,677 588.058,511	164	569.042,812 588.049,847	9.6
166	569.050,376 588.038,915	167	569.051,481 588.036,303	2.836
169	569.053,187 588.029,982	170	569.054,497 588.025,108	5.047
172	569.056,197 588.017,239	173	569.057,422 588.012,484	4.91
175	569.063,948 587.986,852	176	569.066,878 587.980,188	7.28
178	569.070,368 587.971,918	179	569.071,465 587.968,143	3.931
181	569.073,553 587.955,371	182	569.073,508 587.951,294	4.077
184	569.072,55 587.942,048	185	569.071,829 587.938,597	3.526
187	569.060,211 587.925,65	188	569.057,185 587.923,413	3.763
190	569.049,77 587.917,894	191	569.044,816 587.915,464	5.518
193	569.050,435 587.909,523	194	569.058,748 587.918,248	12.051
196	569.074,838 587.931,751	197	569.081,739 587.937,34	8.88
199	569.104,549 587.949,254	200	569.109,155 587.951,631	5.183
202	569.117,764 587.956,206	203	569.122,993 587.956,996	5.288

Punct început	X / Y	Punct sfârşit	X / Y	Lungime segment
107	569.099,129 587.970,99	108	569.099,948 587.969,142	2.021
110	569.104,675 587.958,802	111	569.101,818 587.953,075	6.4
113	569.095,358 587.949,242	114	569.091,31 587.947,792	4.3
116	569.080,963 587.940,257	117	569.075,693 587.936,804	6.3
119	569.076,385 587.949,277	120	569.076,43 587.955,377	6.1
122	569.072,317 587.977,841	123	569.070,224 587.980,446	3.342
125	569.067,622 587.988,546	126	569.066,342 587.991,303	3.04
128	569.067,152 587.992,437	129	569.064,704 587.998,5	6.539
131	569.068,002 588.005,607	132	569.063,053 588.003,505	5.377
134	569.060,758 588.014,67	135	569.057,437 588.030,561	16.234
137	569.054,756 588.040,641	138	569.053,849 588.044,002	3.481
140	569.049,627 588.045,124	141	569.046,04 588.050,987	6.873
143	569.042,583 588.061,071	144	569.041,881 588.064,457	3.458
146	569.046,407 588.079,933	147	569.050,473 588.090,583	11.4
149	569.061,361 588.114,954	150	569.067,474 588.125,047	11.8
152	569.071,68 588.144,183	153	569.069,36 588.144,466	2.337
155	569.065,039 588.125,761	156	569.061,897 588.120,65	6.0
158	569.051,267 588.100,986	159	569.046,446 588.090,216	11.8
161	569.039,166 588.068,825	162	569.038,268 588.062,892	6.001
164	569.042,812 588.049,847	165	569.047,439 588.042,38	8.784
167	569.051,481 588.036,303	168	569.052,497 588.033,708	2.787
170	569.054,497 588.025,108	171	569.055,385 588.021,156	4.051
173	569.057,422 588.012,484	174	569.061,158 587.996,802	16.121
176	569.066,878 587.980,188	177	569.068,772 587.975,871	4.714
179	569.071,465 587.968,143	180	569.072,956 587.959,975	8.303
182	569.073,508 587.951,294	183	569.073,395 587.947,285	4.011
185	569.071,829 587.938,597	186	569.067,801 587.932,863	7.007
188	569.057,185 587.923,413	189	569.053,579 587.921,02	4.328
191	569.044,816 587.915,464	192	569.049,318 587.907,415	9.222
194	569.058,748 587.918,248	195	569.067,496 587.925,805	11.56
197	569.081,739 587.937,34	198	569.092,191 587.945,089	13.011
200	569.109,155 587.951,631	201	569.113,617 587.954,802	5.474
203	569.122,993 587.956,996	204	569.136,773 587.956,519	13.788

Punct început	X / Y	Punct sfârşit	X / Y	Lungime segment
108	569.099,948 587.969,142	109	569.102,476 587.963,733	5.971
111	569.101,818 587.953,075	112	569.098,976 587.950,404	3.9
114	569.091,31 587.947,792	115	569.087,514 587.945,021	4.7
117	569.075,693 587.936,804	118	569.076,299 587.943,778	7.0
120	569.076,43 587.955,377	121	569.075,961 587.959,752	4.4
123	569.070,224 587.980,446	124	569.067,728 587.987,322	7.315
126	569.066,342 587.991,303	127	569.066,132 587.991,927	0.658
129	569.064,704 587.998,5	130	569.069,164 588.003,034	6.36
132	569.063,053 588.003,505	133	569.062,047 588.009,236	5.819
135	569.057,437 588.030,561	136	569.055,709 588.037,235	6.894
138	569.053,849 588.044,002	139	569.050,908 588.043,511	2.982
141	569.046,04 588.050,987	142	569.044,133 588.054,407	3.916
144	569.041,881 588.064,457	145	569.042,799 588.070,686	6.296
147	569.050,473 588.090,583	148	569.053,561 588.098,626	8.615
150	569.067,474 588.125,047	151	569.069,92 588.138,019	13.201
153	569.069,36 588.144,466	154	569.067,772 588.138,266	6.4
156	569.061,897 588.120,65	157	569.056,809 588.112,745	9.401
159	569.046,446 588.090,216	160	569.041,553 588.076,46	14.6
162	569.038,268 588.062,892	163	569.038,677 588.058,511	4.4
165	569.047,439 588.042,38	166	569.050,376 588.038,915	4.542
168	569.052,497 588.033,708	169	569.053,187 588.029,982	3.789
171	569.055,385 588.021,156	172	569.056,197 588.017,239	4.0
174	569.061,158 587.996,802	175	569.063,948 587.986,852	10.334
177	569.068,772 587.975,871	178	569.070,368 587.971,918	4.263
180	569.072,956 587.959,975	181	569.073,553 587.955,371	4.643
183	569.073,395 587.947,285	184	569.072,55 587.942,048	5.305
186	569.067,801 587.932,863	187	569.060,211 587.925,65	10.471
189	569.053,579 587.921,02	190	569.049,77 587.917,894	4.928
192	569.049,318 587.907,415	193	569.050,435 587.909,523	2.386
195	569.067,496 587.925,805	196	569.074,838 587.931,751	9.448
198	569.092,191 587.945,089	199	569.104,549 587.949,254	13.041
201	569.113,617 587.954,802	202	569.117,764 587.956,206	4.378
204	569.136,773 587.956,519	205	569.141,239 587.956,151	4.481

Document care conține date cu caracter personal, protejat de prevederile Regulamentului (UE) nr. 679/2016 și Legii 190/2018

Punct început	X / Y	Punct sfârşit	X / Y	Lungime segment
205	569.141,239 587.956,151	206	569.149,14 587.953,529	8.325
208	569.162,113 587.941,207	209	569.164,274 587.938,82	3.22
211	569.169,497 587.932,285	212	569.171,61 587.929,894	3.191
214	569.178,402 587.919,23	215	569.180,398 587.916,912	3.059
217	569.183,092 587.912,275	218	569.185,388 587.909,065	3.947
220	569.196,145 587.895,522	221	569.197,105 587.894,222	1.616
223	569.207,821 587.878,16	224	569.211,805 587.870,533	8.605
226	569.217,239 587.864,212	227	569.220,693 587.861,249	4.551
229	569.224,387 587.857,078	230	569.226,583 587.853,801	3.945
232	569.233,573 587.845,83	233	569.236,175 587.841,801	4.796
235	569.238,033 587.835,106	236	569.238,935 587.832,848	2.431
238	569.240,565 587.820,474	239	569.241,223 587.816,457	4.071
241	569.241,675 587.813,18	242	569.242,592 587.808,298	4.967
244	569.237,157 587.801,336	245	569.233,733 587.798,041	4.752
247	569.240,843 587.792,497	248	569.243,178 587.788,832	4.346
250	569.249,28 587.787,52	251	569.255,896 587.775,424	13.787
253	569.267,04 587.763,393	254	569.271,96 587.758,682	6.812

Punct început	X / Y	Punct sfârşit	X / Y	Lungime segment
206	569.149,14 587.953,529	207	569.154,358 587.949,557	6.558
209	569.164,274 587.938,82	210	569.165,124 587.937,445	1.617
212	569.171,61 587.929,894	213	569.175,454 587.923,819	7.189
215	569.180,398 587.916,912	216	569.181,925 587.914,878	2.543
218	569.185,388 587.909,065	219	569.193,246 587.899,247	12.575
221	569.197,105 587.894,222	222	569.202,207 587.885,999	9.677
224	569.211,805 587.870,533	225	569.211,871 587.869,768	0.768
227	569.220,693 587.861,249	228	569.222,387 587.859,3	2.582
230	569.226,583 587.853,801	231	569.229,083 587.850,588	4.071
233	569.236,175 587.841,801	234	569.236,919 587.838,351	3.529
236	569.238,935 587.832,848	237	569.239,868 587.827,235	5.69
239	569.241,223 587.816,457	240	569.241,293 587.815,982	0.48
242	569.242,592 587.808,298	243	569.239,559 587.804,761	4.659
245	569.233,733 587.798,041	246	569.233,795 587.796,453	1.589
248	569.243,178 587.788,832	249	569.247,826 587.789,052	4.653
251	569.255,896 587.775,424	252	569.262,046 587.768,176	9.506
254	569.271,96 587.758,682	1	569.279,447 587.752,293	9.842

Punct început	X / Y	Punct sfârşit	X / Y	Lungime segment
207	569.154,358 587.949,557	208	569.162,113 587.941,207	11.396
210	569.165,124 587.937,445	211	569.169,497 587.932,285	6.764
213	569.175,454 587.923,819	214	569.178,402 587.919,23	5.454
216	569.181,925 587.914,878	217	569.183,092 587.912,275	2.853
219	569.193,246 587.899,247	220	569.196,145 587.895,522	4.72
222	569.202,207 587.885,999	223	569.207,821 587.878,16	9.642
225	569.211,871 587.869,768	226	569.217,239 587.864,212	7.726
228	569.222,387 587.859,3	229	569.224,387 587.857,078	2.99
231	569.229,083 587.850,588	232	569.233,573 587.845,83	6.542
234	569.236,919 587.838,351	235	569.238,033 587.835,106	3.431
237	569.239,868 587.827,235	238	569.240,565 587.820,474	6.797
240	569.241,293 587.815,982	241	569.241,675 587.813,18	2.828
243	569.239,559 587.804,761	244	569.237,157 587.801,336	4.183
246	569.233,795 587.796,453	247	569.240,843 587.792,497	8.082
249	569.247,826 587.789,052	250	569.249,28 587.787,52	2.112
252	569.262,046 587.768,176	253	569.267,04 587.763,393	6.915

**** Lungimile segmentelor sunt determinate în planul de proiecţie Stereo 70 şi sunt rotunjite la 1 milimetru.**
***** Distanţa dintre puncte este formată din segmente cumulate ce sunt mai mici decât valoarea 1 milimetru.**

Document care conține date cu caracter personal, protejat de prevederile Regulamentului (UE) nr. 679/2016 și Legii 190/2018

DATE DESPRE IMOBILUL NR. 4912

Oficiul de Cadastru şi Publicitate Imobiliară NEAMT
Biroul de Cadastru şi Publicitate Imobiliară Bicaz

A. Partea I. Descrierea imobilului

TEREN Intravilan

Adresa: Loc. Damuc, Jud. Neamt, pct. 'Frasanis'

Nr. Crt	Nr cadastral Nr. topografic	Suprafaţa* (mp)	Observaţii / Referinţe
A1		1.709	Sector cadastral:71 Teren neimprejmuit;

B. Partea II. Proprietari şi acte

Inscrieri privitoare la dreptul de proprietate şi alte drepturi reale		Referinţe
4912 / 19/09/2023		
Act Administrativ nr. 1766, din 19/09/2023 emis de Primaria com Damuc;		
B1	Inscrierea posesiei, drept de PROPRIETATE, dobandit prin Lege, cota actuala 1/1, cota initiala 1/1	A1
	1) **SUCIU NICULINA**	

C. Partea III. SARCINI .

Inscrieri privind dezmembramintele dreptului de proprietate, drepturi reale de garanţie şi sarcini	Referinţe
NU SUNT	

Anexa Nr. 1 La Partea I

Teren

Nr cadastral	Suprafaţa (mp)*	Observaţii / Referinţe
	1.709	

* Suprafaţa este determinată in planul de proiecţie Stereo 70.

DETALII LINIARE IMOBIL

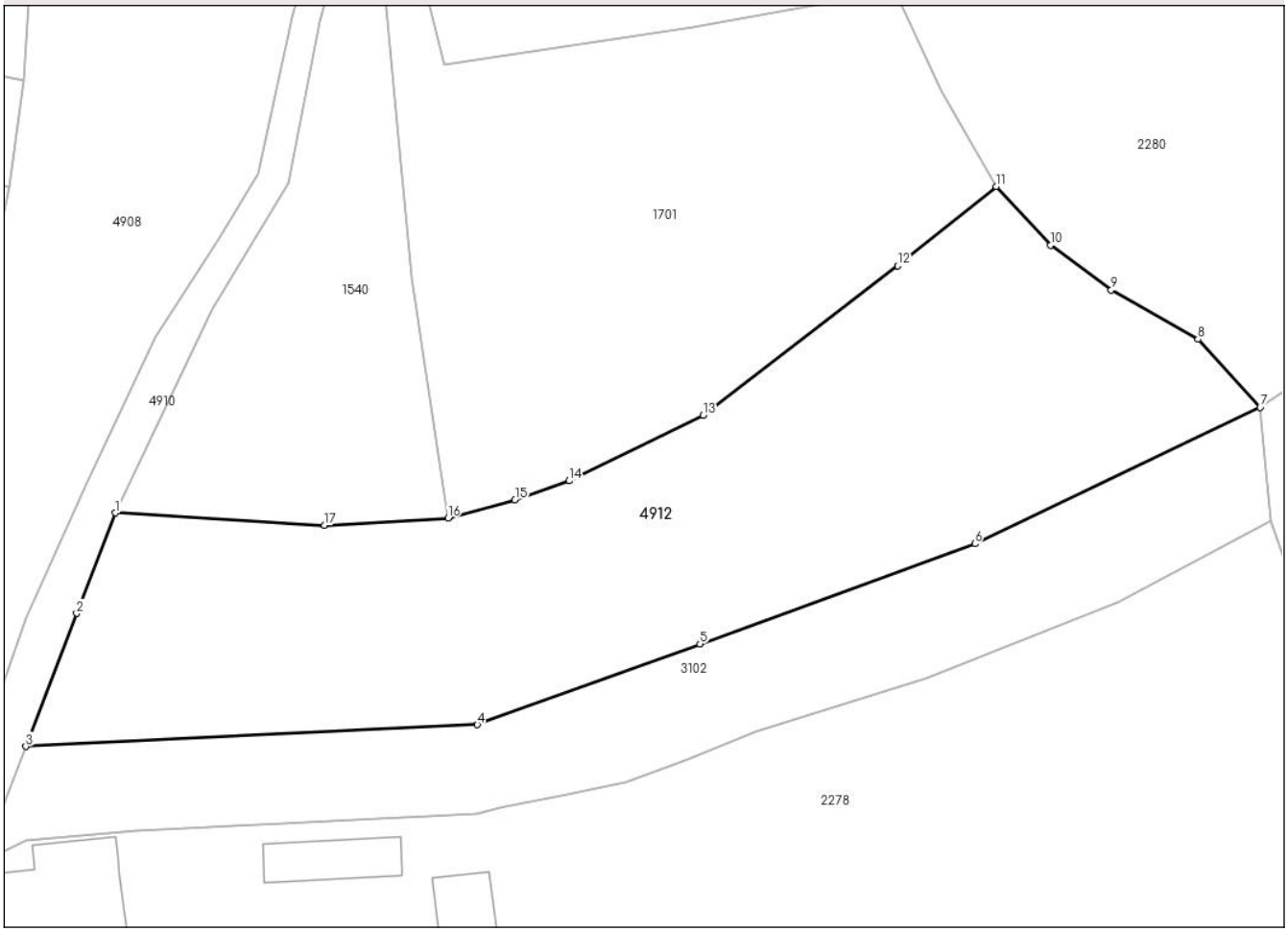

Date referitoare la teren

Crt	Categorie folosință	Intra vilan	Suprafaţa (mp)	Tarla	Parcelă	Nr. topo	Observaţii / Referinţe
1	arabil	DA	589	38	1564; 1566	-	
2	faneata	DA	1.120	38	1563; 1564; 1565	-	

Lungime Segmente
1) Valorile lungimilor segmentelor sunt obţinute din proiecţie în plan.

Punct început	X / Y	Punct sfârşit	X / Y	Lungime segment (** (m)
1	569.053,561 588.098,626	2	569.050,473 588.090,583	8.615
2	569.050,473 588.090,583	3	569.046,407 588.079,933	11.4
3	569.046,407 588.079,933	4	569.082,58 588.081,662	36.214
4	569.082,58 588.081,662	5	569.100,429 588.088,122	18.982

Document care conține date cu caracter personal, protejat de prevederile Regulamentului (UE) nr. 679/2016 și Legii 190/2018

Punct început	X / Y	Punct sfârşit	X / Y	Lungime segment (** (m)
5	569.100,429 588.088,122	6	569.122,454 588.096,159	23.446
6	569.122,454 588.096,159	7	569.145,325 588.107,062	25.337
7	569.145,325 588.107,062	8	569.140,322 588.112,517	7.402
8	569.140,322 588.112,517	9	569.133,378 588.116,459	7.985
9	569.133,378 588.116,459	10	569.128,501 588.120,051	6.057
10	569.128,501 588.120,051	11	569.124,16 588.124,753	6.399
11	569.124,16 588.124,753	12	569.116,279 588.118,399	10.123
12	569.116,279 588.118,399	13	569.100,685 588.106,428	19.659
13	569.100,685 588.106,428	14	569.089,932 588.101,192	11.96
14	569.089,932 588.101,192	15	569.085,598 588.099,654	4.599
15	569.085,598 588.099,654	16	569.080,238 588.098,202	5.553
16	569.080,238 588.098,202	17	569.070,328 588.097,643	9.926
17	569.070,328 588.097,643	1	569.053,561 588.098,626	16.796

** Lungimile segmentelor sunt determinate în planul de proiecţie Stereo 70 şi sunt rotunjite la 1 milimetru.
*** Distanţa dintre puncte este formată din segmente cumulate ce sunt mai mici decât valoarea 1 milimetru.

Document care conține date cu caracter personal, protejat de prevederile Regulamentului (UE) nr. 679/2016 și Legii 190/2018

DATE DESPRE IMOBILUL NR. 4914

Oficiul de Cadastru şi Publicitate Imobiliară NEAMT
Biroul de Cadastru şi Publicitate Imobiliară Bicaz

A. Partea I. Descrierea imobilului

Nr. CF vechi:147/N
Nr. cadastral vechi:194

TEREN Intravilan

Adresa: Loc. Damuc, Jud. Neamt

Nr. Crt	Nr cadastral Nr. topografic	Suprafaţa* (mp)	Observaţii / Referinţe
A1	50217	Din acte: 2.210 Masurata: 2.571	Sector cadastral:71 Teren imprejmuit;

Construcţii

Crt	Nr cadastral Nr. topografic	Adresa	Observaţii / Referinţe
A1.1	50217-C1	Loc. Damuc, Jud. Neamt	Nr. niveluri:1; S. construita la sol:48 mp; Atelier construit din lemn;
A1.2	50217-C2	Loc. Damuc, Jud. Neamt	Nr. niveluri:1; S. construita la sol:56 mp; Sopron construit din lemn;

B. Partea II. Proprietari şi acte

Inscrieri privitoare la dreptul de proprietate şi alte drepturi reale		Referinţe
1475 / 25/04/2008		
Act Notarial nr. 944, din 24/04/2008 emis de BNP;		
B1	Intabulare, drept de PROPRIETATEcu titlu de drept de intretinere, dobandit prin Conventie, cota actuala 1/1, cota initiala 1/1	A1, A1.1, A1.2
	1) **DANDU ADRIAN**, -necasatorit	
	OBSERVATII: (provenita din conversia CF 147/N); Radiat drept de proprietate asupra C3-magazie conform Incheierii nr. 12511/2021;	
12511 / 29/06/2021		
Act Notarial nr. Declaratrie aut. nr. 674, din 05/05/2021 emis de NP Mirsu Maria (declaratie 674_05.05.2021 sd ; act administrativ nr Proces verbal nr. 3207 din 31.05.2021, emis de Primaria Comunei Damuc;act administrativ nr Adeverinta nr. 3053 din 20.05.2021, emis de Primaria Comunei Damuc);		
B2	Se noteaza actualizarea informatiilor tehnice ale imobilului cu id. 50217 UAT Damuc, in sensul modificarii limitei de proprietate, cu diminuarea suprafetei masurate a imobilului de la 2210 mp la 2174 mp, actualizarea categoriilor de folosinta ale terenului, din 'teren curti constructii 1827 mp, teren arabil 120 mp, teren arabil 181 mp si teren arabil 82 mp' in 'teren curti constructii 1206 mp si teren faneata 968 mp', respectiv radierea constructiei C3-Magazie si a dreptului de proprietate inscris asupra acesteia conform Incheierii nr. 1475/2008, in favoarea lui DANDU ADRIAN	A1, A1.1, A1.2

C. Partea III. SARCINI .

Inscrieri privind dezmembramintele dreptului de proprietate, drepturi reale de garanţie şi sarcini	Referinţe
NU SUNT	

Document care conține date cu caracter personal, protejat de prevederile Regulamentului (UE) nr. 679/2016 și Legii 190/2018

Anexa Nr. 1 La Partea I

Teren

Nr cadastral	Suprafaţa (mp)*	Observaţii / Referinţe
50217	Din acte: 2.210 Masurata: 2.571	

* Suprafaţa este determinată in planul de proiecţie Stereo 70.

DETALII LINIARE IMOBIL

Date referitoare la teren

Crt	Categorie folosinţă	Intra vilan	Suprafaţa (mp)	Tarla	Parcelă	Nr. topo	Observaţii / Referinţe
1	curti constructii	DA	457	-	-	-	
2	faneata	DA	2.114	-	-	-	

Date referitoare la construcţii

Crt	Număr	Destinaţie construcţie	Supraf. (mp)	Situaţie juridică	Observaţii / Referinţe
A1.1	50217-C1	constructii industriale si edilitare	48	Cu acte	Nr. niveluri:1; S. construita la sol:48 mp; Atelier construit din lemn;
A1.2	50217-C2	constructii anexa	56	Cu acte	Nr. niveluri:1; S. construita la sol:56 mp; Sopron construit din lemn;

Lungime Segmente

1) Valorile lungimilor segmentelor sunt obţinute din proiecţie în plan.

Punct început	X / Y	Punct sfârşit	X / Y	Lungime segment (** (m)
1	568.995,586 588.076,029	2	568.999,117 588.088,092	12.569

Punct început	X / Y	Punct sfârşit	X / Y	Lungime segment (** (m)
2	568.999,117 588.088,092	3	568.999,577 588.089,352	1.341

Document care conține date cu caracter personal, protejat de prevederile Regulamentului (UE) nr. 679/2016 și Legii 190/2018

Punct început	X / Y	Punct sfârşit	X / Y	Lungime segment (** (m)
3	568.999,577 588.089,352	4	569.002,067 588.096,277	7.359
5	568.994,815 588.098,088	6	568.995,343 588.103,563	5.5
7	568.982,94 588.105,697	8	568.968,381 588.108,099	14.756
9	568.932,521 588.114,007	10	568.924,637 588.115,324	7.993
11	568.922,245 588.115,724	12	568.908,47 588.118,15	13.987
13	568.904,466 588.086,889	14	568.905,025 588.086,852	0.56
15	568.917,788 588.085,999	16	568.928,706 588.085,272	10.942
17	568.932,929 588.085,078	18	568.941,842 588.084,494	8.932
19	568.944,88 588.084,579	20	568.947,004 588.084,546	2.124
21	568.949,13 588.085,05	22	568.960,863 588.082,593	11.987
23	568.967,527 588.081,326	24	568.975,604 588.079,719	8.235
25	568.987,108 588.077,838	1	568.995,586 588.076,029	8.669

Punct început	X / Y	Punct sfârşit	X / Y	Lungime segment (** (m)
4	569.002,067 588.096,277	5	568.994,815 588.098,088	7.475
6	568.995,343 588.103,563	7	568.982,94 588.105,697	12.585
8	568.968,381 588.108,099	9	568.932,521 588.114,007	36.343
10	568.924,637 588.115,324	11	568.922,245 588.115,724	2.425
12	568.908,47 588.118,15	13	568.904,466 588.086,889	31.516
14	568.905,025 588.086,852	15	568.917,788 588.085,999	12.791
16	568.928,706 588.085,272	17	568.932,929 588.085,078	4.227
18	568.941,842 588.084,494	19	568.944,88 588.084,579	3.039
20	568.947,004 588.084,546	21	568.949,13 588.085,05	2.185
22	568.960,863 588.082,593	23	568.967,527 588.081,326	6.783
24	568.975,604 588.079,719	25	568.987,108 588.077,838	11.657

**** Lungimile segmentelor sunt determinate în planul de proiecţie Stereo 70 şi sunt rotunjite la 1 milimetru.**
***** Distanţa dintre puncte este formată din segmente cumulate ce sunt mai mici decât valoarea 1 milimetru.**

Document care conține date cu caracter personal, protejat de prevederile Regulamentului (UE) nr. 679/2016 și Legii 190/2018

DATE DESPRE IMOBILUL NR. 4915

Oficiul de Cadastru şi Publicitate Imobiliară NEAMT
Biroul de Cadastru şi Publicitate Imobiliară Bicaz

A. Partea I. Descrierea imobilului

TEREN Intravilan

Adresa: Loc. Damuc, Jud. Neamt, pct. 'Bucureni'

Nr. Crt	Nr cadastral Nr. topografic	Suprafaţa* (mp)	Observaţii / Referinţe
A1		1.474	Sector cadastral:71 Teren imprejmuit;

Construcţii

Crt	Nr cadastral Nr. topografic	Adresa	Observaţii / Referinţe
A1.1		Loc. Damuc, Jud. Neamt	Nr. niveluri:2; S. construita la sol:89 mp; P+M
A1.2		Loc. Damuc, Jud. Neamt	Nr. niveluri:1; S. construita la sol:13 mp;
A1.3		Loc. Damuc, Jud. Neamt	Nr. niveluri:1; S. construita la sol:50 mp;
A1.4		Loc. Damuc, Jud. Neamt	Nr. niveluri:2; S. construita la sol:40 mp; P+M
A1.5		Loc. Damuc, Jud. Neamt	Nr. niveluri:1; S. construita la sol:39 mp;

B. Partea II. Proprietari şi acte

Inscrieri privitoare la dreptul de proprietate şi alte drepturi reale		Referinţe
4915 / 19/09/2023		
Act Administrativ nr. 1767, din 19/09/2023 emis de Primaria com Damuc;		
B1	Inscrierea posesiei, drept de PROPRIETATE, dobandit prin Lege, cota actuala 1/1, cota initiala 1/1	A1
	1) **BUCUR IOAN** 2) **BUCUR MARGARETA**	
Act Administrativ nr. 1806, din 26/09/2023 emis de Primaria com Damuc;		
B2	Intabulare, drept de PROPRIETATE, dobandit prin Lege, cota actuala 1/1, cota initiala 1/1	A1.1, A1.2, A1.3, A1.4, A1.5
	1) **BUCUR IOAN** 2) **BUCUR MARGARETA**	

C. Partea III. SARCINI .

Inscrieri privind dezmembramintele dreptului de proprietate, drepturi reale de garanţie şi sarcini	Referinţe
NU SUNT	

Document care conține date cu caracter personal, protejat de prevederile Regulamentului (UE) nr. 679/2016 și Legii 190/2018

Anexa Nr. 1 La Partea I

Teren

Nr cadastral	Suprafaţa (mp)*	Observaţii / Referinţe
	1.474	

* Suprafaţa este determinată in planul de proiecţie Stereo 70.

DETALII LINIARE IMOBIL

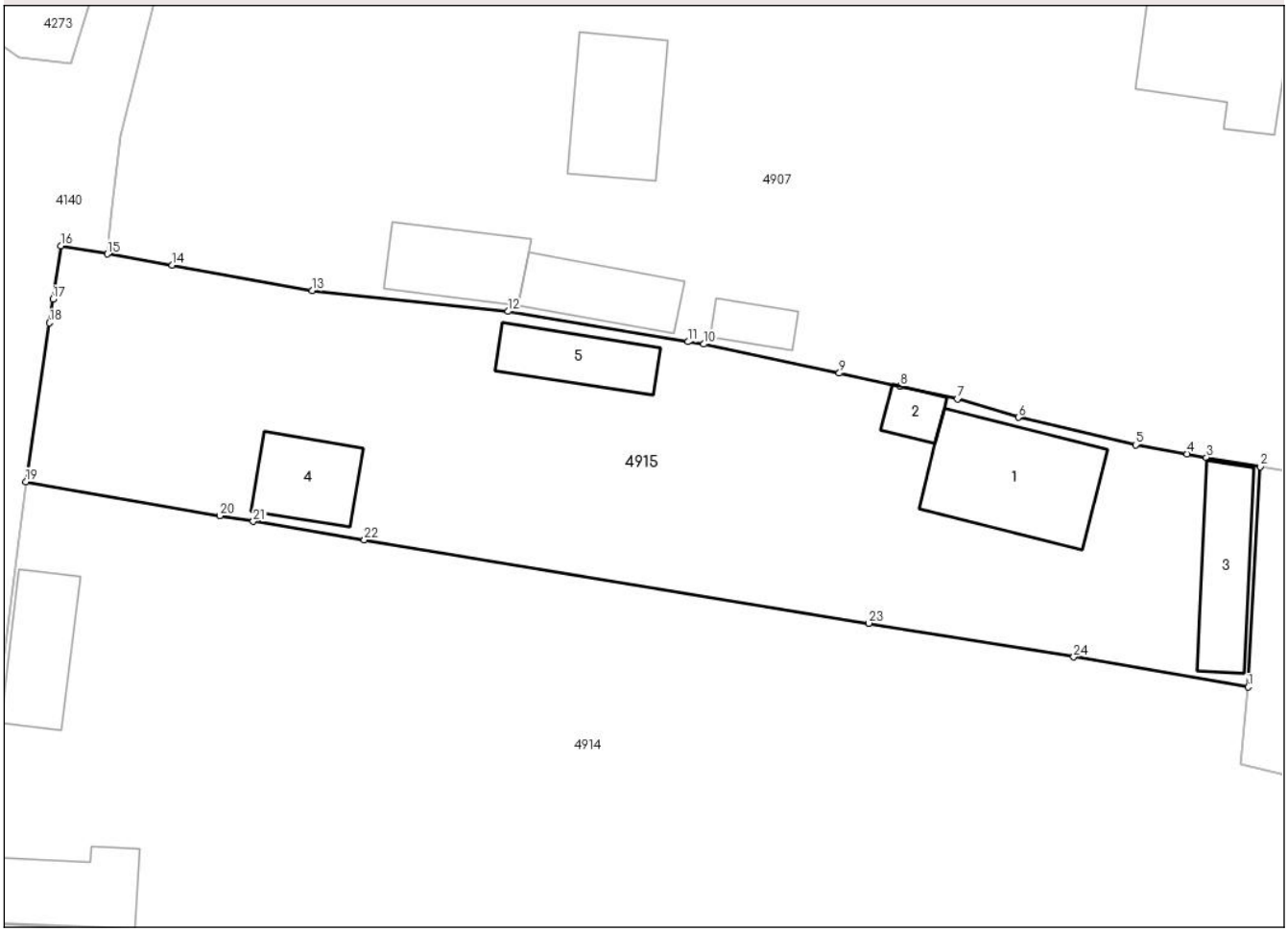

Date referitoare la teren

Crt	Categorie folosință	Intra vilan	Suprafaţa (mp)	Tarla	Parcelă	Nr. topo	Observaţii / Referinţe
1	curti constructii	DA	1.301	38	1528; 1529; 1533; 1531/1	-	
2	arabil	DA	173	38	1528; 1529	-	

Date referitoare la construcţii

Crt	Număr	Destinaţie construcţie	Supraf. (mp)	Situaţie juridică	Observaţii / Referinţe
A1.1		constructii de locuinte	89	Cu acte	Nr. niveluri:2; S. construita la sol:89 mp; P+M
A1.2		constructii anexa	13	Cu acte	Nr. niveluri:1; S. construita la sol:13 mp;
A1.3		constructii anexa	50	Cu acte	Nr. niveluri:1; S. construita la sol:50 mp;
A1.4		constructii anexa	40	Cu acte	Nr. niveluri:2; S. construita la sol:40 mp; P+M
A1.5		constructii anexa	39	Cu acte	Nr. niveluri:1; S. construita la sol:39 mp;

Lungime Segmente

1) Valorile lungimilor segmentelor sunt obţinute din proiecţie în plan.

Punct început	X / Y	Punct sfârşit	X / Y	Lungime segment (** (m)

Punct început	X / Y	Punct sfârşit	X / Y	Lungime segment (** (m)

Document care conține date cu caracter personal, protejat de prevederile Regulamentului (UE) nr. 679/2016 și Legii 190/2018

Punct început	X / Y	Punct sfârşit	X / Y	Lungime segment (** (m)
1	568.995,343 588.103,563	2	568.996,195 588.119,207	15.667
3	568.992,375 588.119,857	4	568.990,985 588.120,122	1.415
5	568.987,353 588.120,76	6	568.978,998 588.122,708	8.579
7	568.974,676 588.124,033	8	568.970,601 588.124,918	4.17
9	568.966,282 588.125,846	10	568.956,652 588.127,915	9.85
11	568.955,522 588.128,077	12	568.942,736 588.130,232	12.966
13	568.928,818 588.131,699	14	568.918,875 588.133,518	10.108
15	568.914,254 588.134,315	16	568.910,943 588.134,889	3.36
17	568.910,383 588.131,096	18	568.910,135 588.129,42	1.694
19	568.908,47 588.118,15	20	568.922,245 588.115,724	13.987
21	568.924,637 588.115,324	22	568.932,521 588.114,007	7.993
23	568.968,381 588.108,099	24	568.982,94 588.105,697	14.756

Punct început	X / Y	Punct sfârşit	X / Y	Lungime segment (** (m)
2	568.996,195 588.119,207	3	568.992,375 588.119,857	3.875
4	568.990,985 588.120,122	5	568.987,353 588.120,76	3.688
6	568.978,998 588.122,708	7	568.974,676 588.124,033	4.521
8	568.970,601 588.124,918	9	568.966,282 588.125,846	4.418
10	568.956,652 588.127,915	11	568.955,522 588.128,077	1.142
12	568.942,736 588.130,232	13	568.928,818 588.131,699	13.995
14	568.918,875 588.133,518	15	568.914,254 588.134,315	4.689
16	568.910,943 588.134,889	17	568.910,383 588.131,096	3.834
18	568.910,135 588.129,42	19	568.908,47 588.118,15	11.392
20	568.922,245 588.115,724	21	568.924,637 588.115,324	2.425
22	568.932,521 588.114,007	23	568.968,381 588.108,099	36.343
24	568.982,94 588.105,697	1	568.995,343 588.103,563	12.585

**** Lungimile segmentelor sunt determinate în planul de proiecţie Stereo 70 şi sunt rotunjite la 1 milimetru.**
***** Distanţa dintre puncte este formată din segmente cumulate ce sunt mai mici decât valoarea 1 milimetru.**

Document care conține date cu caracter personal, protejat de prevederile Regulamentului (UE) nr. 679/2016 și Legii 190/2018

DATE DESPRE IMOBILUL NR. 4916

Oficiul de Cadastru şi Publicitate Imobiliară NEAMT
Biroul de Cadastru şi Publicitate Imobiliară Bicaz

A. Partea I. Descrierea imobilului

TEREN Intravilan

Adresa: Loc. Damuc, Jud. Neamt

Nr. Crt	Nr cadastral Nr. topografic	Suprafaţa* (mp)	Observaţii / Referinţe
A1	51747	88	Sector cadastral:71 Teren imprejmuit; Teren imprejmuit cu gard de lemn intre punctele 232, 231, 229, 227, 226 si gard de plasa intre punctele 247, 232

B. Partea II. Proprietari şi acte

Inscrieri privitoare la dreptul de proprietate şi alte drepturi reale		Referinţe
11061 / 15/05/2023		
Act Administrativ nr. HCL nr. 11, din 06/03/2023 emis de Consiliul Local Damuc (Anexa nr. 1 la HCL nr. 11/06.03.2023 Lista inventar domeniul privat al Comunei Damuc ; act administrativ nr Adeverinta nr. 3074 din 28.04.2023, emis de Primaria comunei Damuc);		
B1	Intabulare, drept de PROPRIETATE, dobandit prin Lege, cota actuala 1/1, cota initiala 1/1	A1
	1) **COMUNA DĂMUC**, CIF:2614422, - DOMENIUL PRIVAT	

C. Partea III. SARCINI .

Inscrieri privind dezmembramintele dreptului de proprietate, drepturi reale de garanţie şi sarcini	Referinţe
NU SUNT	

Document care conține date cu caracter personal, protejat de prevederile Regulamentului (UE) nr. 679/2016 și Legii 190/2018

Anexa Nr. 1 La Partea I

Teren

Nr cadastral	Suprafaţa (mp)*	Observaţii / Referinţe
51747	88	Teren imprejmuit cu gard de lemn intre punctele 232, 231, 229, 227, 226 si gard de plasa intre punctele 247, 232

* Suprafaţa este determinată in planul de proiecţie Stereo 70.

DETALII LINIARE IMOBIL

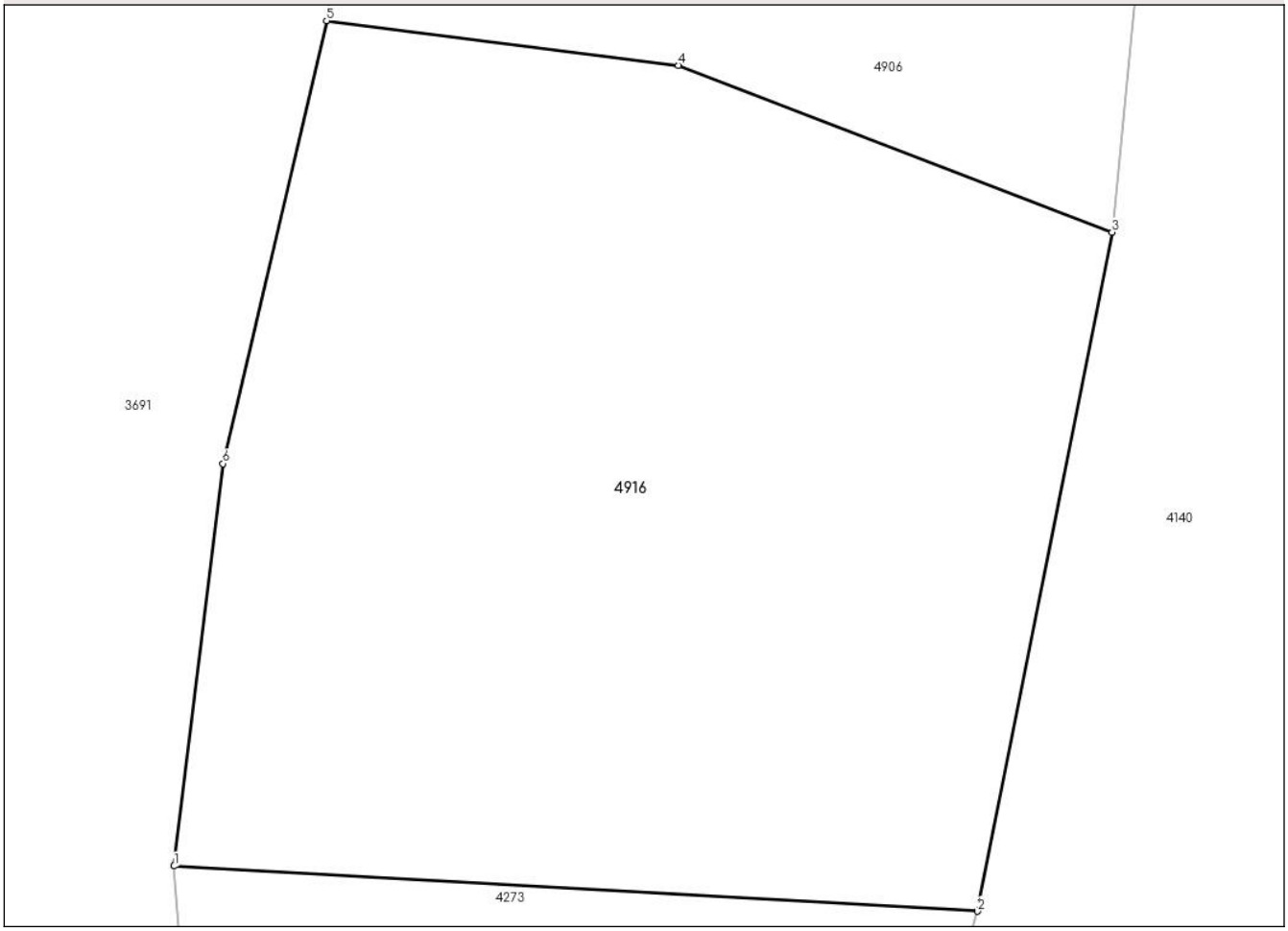

Date referitoare la teren

Crt	Categorie folosință	Intra vilan	Suprafaţa (mp)	Tarla	Parcelă	Nr. topo	Observaţii / Referinţe
1	faneata	DA	88	-	-	-	

Lungime Segmente
1) Valorile lungimilor segmentelor sunt obţinute din proiecţie în plan.

Punct început	X / Y	Punct sfârşit	X / Y	Lungime segment (** (m)
1	568.905,531 588.158,815	2	568.914,867 588.158,29	9.351
2	568.914,867 588.158,29	3	568.916,429 588.166,181	8.044
3	568.916,429 588.166,181	4	568.911,391 588.168,119	5.398
4	568.911,391 588.168,119	5	568.907,302 588.168,637	4.122
5	568.907,302 588.168,637	6	568.906,097 588.163,491	5.285

Document care conține date cu caracter personal, protejat de prevederile Regulamentului (UE) nr. 679/2016 și Legii 190/2018

Punct început	X / Y	Punct sfârşit	X / Y	Lungime segment (** (m)
6	568.906,097 588.163,491	1	568.905,531 588.158,815	4.71

** Lungimile segmentelor sunt determinate în planul de proiecţie Stereo 70 şi sunt rotunjite la 1 milimetru.
*** Distanţa dintre puncte este formată din segmente cumulate ce sunt mai mici decât valoarea 1 milimetru.

DATE DESPRE IMOBILUL NR. 4918

Oficiul de Cadastru şi Publicitate Imobiliară NEAMT
Biroul de Cadastru şi Publicitate Imobiliară Bicaz

A. Partea I. Descrierea imobilului

TEREN Intravilan

Adresa: Loc. Damuc, Jud. Neamt, (Frăsăniş)

Nr. Crt	Nr cadastral Nr. topografic	Suprafaţa* (mp)	Observaţii / Referinţe
A1	50682	383	Sector cadastral:71 Teren neimprejmuit;

B. Partea II. Proprietari şi acte

Inscrieri privitoare la dreptul de proprietate şi alte drepturi reale		Referinţe
20895 / 02/10/2015		
Act Notarial nr. Contract de donatie aut. nr. 1362, din 02/10/2015 emis de NP FLOAREŞ Anca;		
B1	Intabulare, drept de PROPRIETATEcu titlu de drept de donatie, ca bun comun,, dobandit prin Conventie, cota actuala 1/1, cota initiala 1/1	A1
	1) **MANOLE FLORIN** 2) **MANOLE IULIANA**, -soti	

C. Partea III. SARCINI .

Inscrieri privind dezmembramintele dreptului de proprietate, drepturi reale de garanţie şi sarcini	Referinţe
NU SUNT	

Anexa Nr. 1 La Partea I

Teren

Nr cadastral	Suprafaţa (mp)*	Observaţii / Referinţe
50682	383	

* Suprafaţa este determinată in planul de proiecţie Stereo 70.

DETALII LINIARE IMOBIL

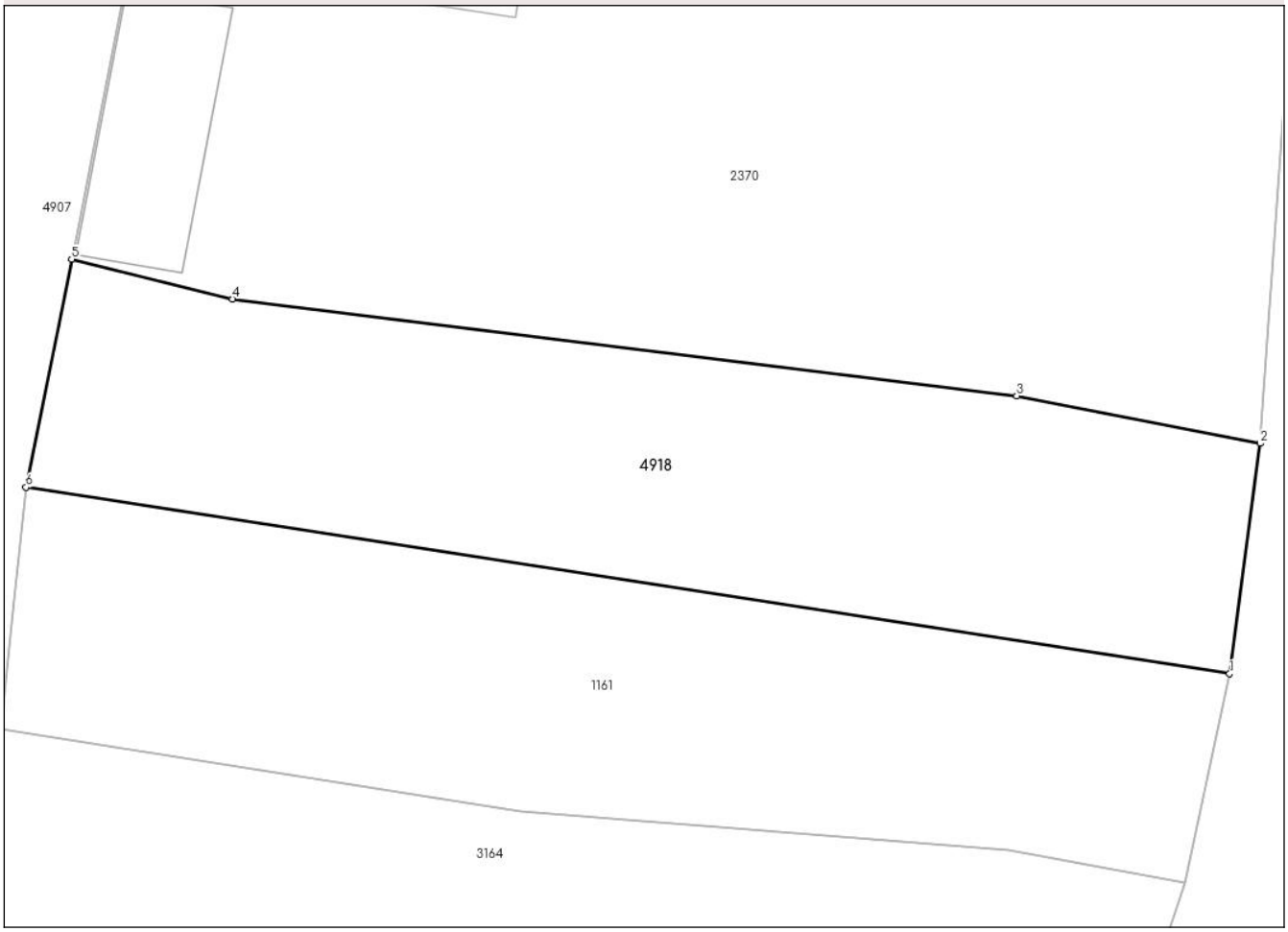

Date referitoare la teren

Crt	Categorie folosință	Intra vilan	Suprafaţa (mp)	Tarla	Parcelă	Nr. topo	Observaţii / Referinţe
1	arabil	DA	383	-	-	-	

Lungime Segmente
1) Valorile lungimilor segmentelor sunt obţinute din proiecţie în plan.

Punct început	X / Y	Punct sfârşit	X / Y	Lungime segment (** (m)
1	569.045,056 588.124,695	2	569.046,194 588.133,222	8.603
2	569.046,194 588.133,222	3	569.037,173 588.134,985	9.192
3	569.037,173 588.134,985	4	569.008,11 588.138,571	29.283
4	569.008,11 588.138,571	5	569.002,143 588.140,042	6.146
5	569.002,143 588.140,042	6	569.000,451 588.131,6	8.61

Document care conține date cu caracter personal, protejat de prevederile Regulamentului (UE) nr. 679/2016 și Legii 190/2018

Punct început	X / Y	Punct sfârşit	X / Y	Lungime segment (** (m)
6	569.000,451 588.131,6	1	569.045,056 588.124,695	45.136

** Lungimile segmentelor sunt determinate în planul de proiecţie Stereo 70 şi sunt rotunjite la 1 milimetru.
*** Distanţa dintre puncte este formată din segmente cumulate ce sunt mai mici decât valoarea 1 milimetru.

Document care conține date cu caracter personal, protejat de prevederile Regulamentului (UE) nr. 679/2016 și Legii 190/2018

DATE DESPRE IMOBILUL NR. 4930

Oficiul de Cadastru şi Publicitate Imobiliară NEAMT
Biroul de Cadastru şi Publicitate Imobiliară Bicaz

A. Partea I. Descrierea imobilului

TEREN Intravilan

Adresa: Loc. Damuc, Jud. Neamt, pct. 'Bucureni'

Nr. Crt	Nr cadastral Nr. topografic	Suprafaţa* (mp)	Observaţii / Referinţe
A1		3.162	Sector cadastral:71 Teren neimprejmuit;

Construcţii

Crt	Nr cadastral Nr. topografic	Adresa	Observaţii / Referinţe
A1.1		Loc. Damuc, Jud. Neamt	Nr. niveluri:1; S. construita la sol:66 mp;
A1.2		Loc. Damuc, Jud. Neamt	Nr. niveluri:1; S. construita la sol:36 mp;
A1.3		Loc. Damuc, Jud. Neamt	Nr. niveluri:1; S. construita la sol:88 mp;
A1.4		Loc. Damuc, Jud. Neamt	Nr. niveluri:1; S. construita la sol:22 mp;

B. Partea II. Proprietari şi acte

Inscrieri privitoare la dreptul de proprietate şi alte drepturi reale		Referinţe
4930 / 19/09/2023		
Act Administrativ nr. 1768, din 19/09/2023 emis de Primaria com Damuc;		
B1	Inscrierea posesiei, drept de PROPRIETATE, dobandit prin Lege, cota actuala 1/1, cota initiala 1/1	A1
	1) **BOCANCEA NECULAI**	
Act Administrativ nr. 1806, din 26/09/2023 emis de Primaria com Damuc;		
B2	Intabulare, drept de PROPRIETATE, dobandit prin Lege, cota actuala 1/1, cota initiala 1/1	A1.1, A1.2, A1.3, A1.4
	1) **BOCANCEA NECULAI**	

C. Partea III. SARCINI .

Inscrieri privind dezmembramintele dreptului de proprietate, drepturi reale de garanţie şi sarcini	Referinţe
NU SUNT	

Document care conține date cu caracter personal, protejat de prevederile Regulamentului (UE) nr. 679/2016 și Legii 190/2018

Anexa Nr. 1 La Partea I

Teren

Nr cadastral	Suprafaţa (mp)*	Observaţii / Referinţe
	3.162	

* Suprafaţa este determinată in planul de proiecţie Stereo 70.

DETALII LINIARE IMOBIL

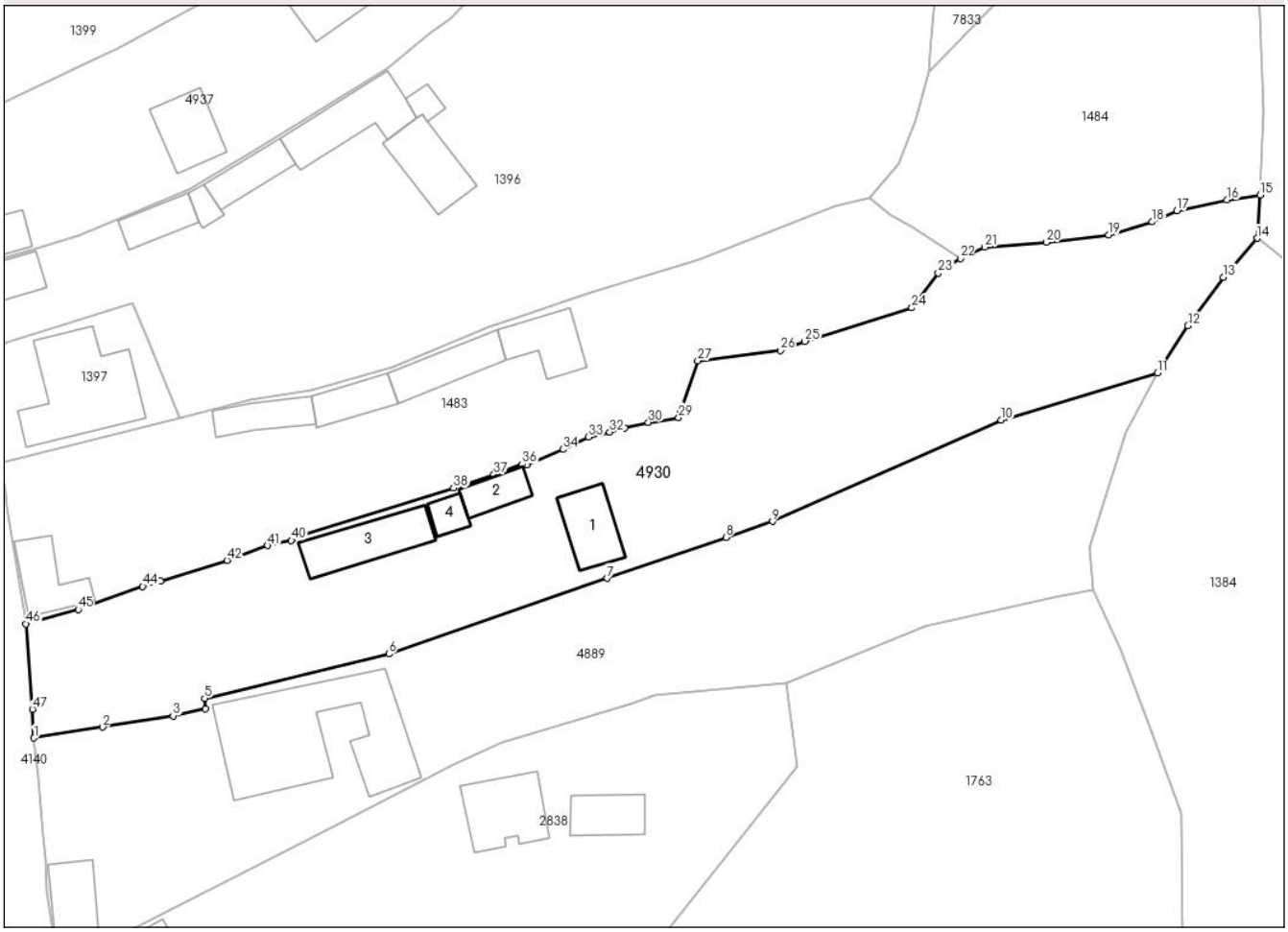

Date referitoare la teren

Crt	Categorie folosință	Intra vilan	Suprafaţa (mp)	Tarla	Parcelă	Nr. topo	Observaţii / Referinţe
1	curti constructii	DA	1.424	38	1502; 1501; 1499	-	
2	faneata	DA	217	38	1501	-	
3	pasune	DA	1.521	38	1498	-	Pasune impadurita

Date referitoare la construcţii

Crt	Număr	Destinaţie construcţie	Supraf. (mp)	Situaţie juridică	Observaţii / Referinţe
A1.1		constructii de locuinte	66	Cu acte	Nr. niveluri:1; S. construita la sol:66 mp;
A1.2		constructii anexa	36	Cu acte	Nr. niveluri:1; S. construita la sol:36 mp;
A1.3		constructii anexa	88	Cu acte	Nr. niveluri:1; S. construita la sol:88 mp;
A1.4		constructii anexa	22	Cu acte	Nr. niveluri:1; S. construita la sol:22 mp;

Lungime Segmente

1) Valorile lungimilor segmentelor sunt obţinute din proiecţie în plan.

Punct început	X / Y	Punct sfârşit	X / Y	Lungime segment

Punct început	X / Y	Punct sfârşit	X / Y	Lungime segment

Punct început	X / Y	Punct sfârşit	X / Y	Lungime segment

Document care conține date cu caracter personal, protejat de prevederile Regulamentului (UE) nr. 679/2016 și Legii 190/2018

Punct început	X / Y	Punct sfârşit	X / Y	Lungime segment
1	568.917,949 588.320,74	2	568.927,097 588.322,192	9.263
4	568.940,807 588.324,672	5	568.940,662 588.326,033	1.369
7	568.994,253 588.341,996	8	569.010,089 588.347,441	16.746
10	569.046,699 588.363,028	11	569.067,5 588.369,285	21.722
13	569.076,324 588.382,015	14	569.080,784 588.387,219	6.854
16	569.076,795 588.392,295	17	569.070,109 588.390,867	6.837
19	569.061,043 588.387,643	20	569.052,756 588.386,669	8.344
22	569.041,28 588.384,537	23	569.038,337 588.382,585	3.532
25	569.020,585 588.373,505	26	569.017,324 588.372,296	3.478
28	569.003,981 588.363,969	29	569.003,776 588.363,357	0.645
31	568.996,602 588.361,938	32	568.994,611 588.361,432	2.054
34	568.988,351 588.359,149	35	568.983,55 588.357,091	5.224
37	568.979,175 588.355,814	38	568.973,793 588.353,988	5.683
40	568.952,215 588.347,025	41	568.949,071 588.346,344	3.217
43	568.934,814 588.341,638	44	568.932,437 588.340,9	2.489
46	568.916,877 588.335,934	47	568.917,754 588.324,592	11.376

Punct început	X / Y	Punct sfârşit	X / Y	Lungime segment
2	568.927,097 588.322,192	3	568.936,48 588.323,7	9.503
5	568.940,662 588.326,033	6	568.965,202 588.331,94	25.241
8	569.010,089 588.347,441	9	569.016,263 588.349,564	6.529
11	569.067,5 588.369,285	12	569.071,587 588.375,574	7.5
14	569.080,784 588.387,219	15	569.081,213 588.392,986	5.783
17	569.070,109 588.390,867	18	569.066,842 588.389,395	3.583
20	569.052,756 588.386,669	21	569.044,556 588.386,02	8.226
23	569.038,337 588.382,585	24	569.034,817 588.377,969	5.805
26	569.017,324 588.372,296	27	569.006,315 588.370,939	11.092
29	569.003,776 588.363,357	30	568.999,751 588.362,737	4.072
32	568.994,611 588.361,432	33	568.991,797 588.360,764	2.892
35	568.983,55 588.357,091	36	568.982,955 588.357,183	0.602
38	568.973,793 588.353,988	39	568.952,523 588.347,29	22.3
41	568.949,071 588.346,344	42	568.943,652 588.344,38	5.764
44	568.932,437 588.340,9	45	568.923,837 588.337,837	9.129
47	568.917,754 588.324,592	1	568.917,949 588.320,74	3.857

Punct început	X / Y	Punct sfârşit	X / Y	Lungime segment
3	568.936,48 588.323,7	4	568.940,807 588.324,672	4.435
6	568.965,202 588.331,94	7	568.994,253 588.341,996	30.742
9	569.016,263 588.349,564	10	569.046,699 588.363,028	33.281
12	569.071,587 588.375,574	13	569.076,324 588.382,015	7.995
15	569.081,213 588.392,986	16	569.076,795 588.392,295	4.472
18	569.066,842 588.389,395	19	569.061,043 588.387,643	6.058
21	569.044,556 588.386,02	22	569.041,28 588.384,537	3.596
24	569.034,817 588.377,969	25	569.020,585 588.373,505	14.916
27	569.006,315 588.370,939	28	569.003,981 588.363,969	7.35
30	568.999,751 588.362,737	31	568.996,602 588.361,938	3.249
33	568.991,797 588.360,764	34	568.988,351 588.359,149	3.806
36	568.982,955 588.357,183	37	568.979,175 588.355,814	4.02
39	568.952,523 588.347,29	40	568.952,215 588.347,025	0.406
42	568.943,652 588.344,38	43	568.934,814 588.341,638	9.254
45	568.923,837 588.337,837	46	568.916,877 588.335,934	7.215

**** Lungimile segmentelor sunt determinate în planul de proiecţie Stereo 70 şi sunt rotunjite la 1 milimetru.**
***** Distanţa dintre puncte este formată din segmente cumulate ce sunt mai mici decât valoarea 1 milimetru.**

Document care conține date cu caracter personal, protejat de prevederile Regulamentului (UE) nr. 679/2016 și Legii 190/2018

DATE DESPRE IMOBILUL NR. 4932

Oficiul de Cadastru şi Publicitate Imobiliară NEAMT
Biroul de Cadastru şi Publicitate Imobiliară Bicaz

A. Partea I. Descrierea imobilului

TEREN Intravilan

Adresa: Loc. Damuc, Jud. Neamt

Nr. Crt	Nr cadastral Nr. topografic	Suprafaţa* (mp)	Observaţii / Referinţe
A1	51735	143	Sector cadastral:71 Teren imprejmuit; Teren imprejmuit cu gard de lemn

B. Partea II. Proprietari şi acte

Inscrieri privitoare la dreptul de proprietate şi alte drepturi reale		Referinţe
10969 / 15/05/2023		
Act Administrativ nr. HCL nr. 11, din 06/03/2023 emis de Consiliul Local Damuc (Anexa nr. 1 la HCL nr. 11/06.03.2023 Lista inventar domeniul privat al Comunei Damuc ; act administrativ nr Adeverinta nr. 3074 din 28.04.2023, emis de Primaria Comunei Damuc);		
B1	Intabulare, drept de PROPRIETATE, dobandit prin Lege, cota actuala 1/1, cota initiala 1/1	A1
	1) **COMUNA DĂMUC**, CIF:2614422, - DOMENIUL PRIVAT	

C. Partea III. SARCINI .

Inscrieri privind dezmembramintele dreptului de proprietate, drepturi reale de garanţie şi sarcini	Referinţe
NU SUNT	

Anexa Nr. 1 La Partea I

Teren

Nr cadastral	Suprafaţa (mp)*	Observaţii / Referinţe
51735	143	Teren imprejmuit cu gard de lemn

* Suprafaţa este determinată in planul de proiecţie Stereo 70.

DETALII LINIARE IMOBIL

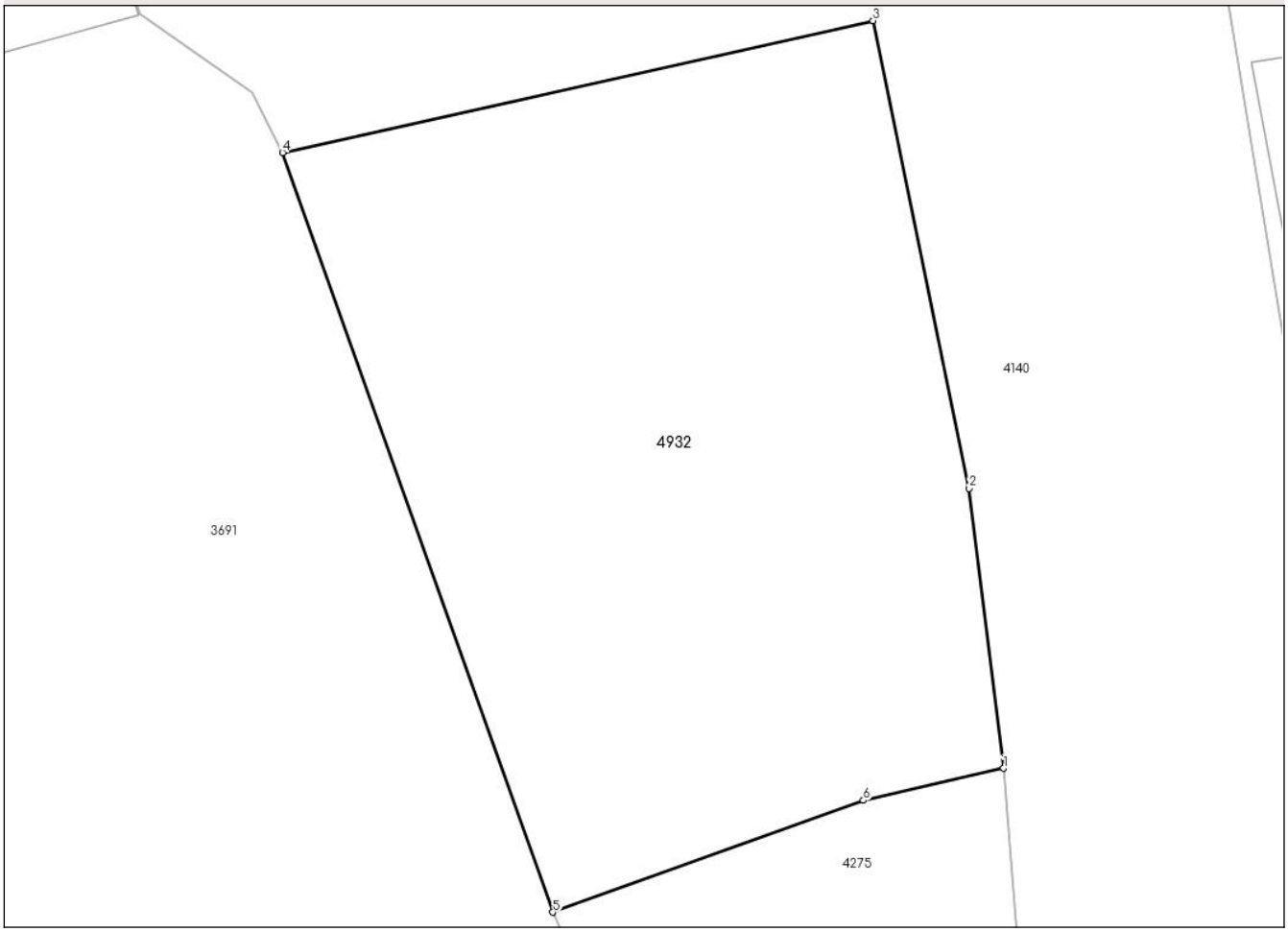

Date referitoare la teren

Crt	Categorie folosință	Intra vilan	Suprafaţa (mp)	Tarla	Parcelă	Nr. topo	Observaţii / Referinţe
1	curti constructii	DA	143	-	-	-	

Lungime Segmente
1) Valorile lungimilor segmentelor sunt obţinute din proiecţie în plan.

Punct început	X / Y	Punct sfârşit	X / Y	Lungime segment (** (m)
1	568.910,769 588.333,871	2	568.910,135 588.339,023	5.191
2	568.910,135 588.339,023	3	568.908,366 588.347,629	8.786
3	568.908,366 588.347,629	4	568.897,488 588.345,203	11.145
4	568.897,488 588.345,203	5	568.902,467 588.331,222	14.841
5	568.902,467 588.331,222	6	568.908,186 588.333,281	6.078

Document care conține date cu caracter personal, protejat de prevederile Regulamentului (UE) nr. 679/2016 și Legii 190/2018

Punct început	X / Y	Punct sfârşit	X / Y	Lungime segment (** (m)
6	568.908,186 588.333,281	1	568.910,769 588.333,871	2.65

** Lungimile segmentelor sunt determinate în planul de proiecţie Stereo 70 şi sunt rotunjite la 1 milimetru.
*** Distanţa dintre puncte este formată din segmente cumulate ce sunt mai mici decât valoarea 1 milimetru.

Document care conține date cu caracter personal, protejat de prevederile Regulamentului (UE) nr. 679/2016 și Legii 190/2018

DATE DESPRE IMOBILUL NR. 4933

Oficiul de Cadastru şi Publicitate Imobiliară NEAMT
Biroul de Cadastru şi Publicitate Imobiliară Bicaz

A. Partea I. Descrierea imobilului

TEREN Intravilan

Adresa: Loc. Damuc, Jud. Neamt

Nr. Crt	Nr cadastral Nr. topografic	Suprafaţa* (mp)	Observaţii / Referinţe
A1	51749	Din acte: 279 Masurata: 282	Sector cadastral:71 Teren imprejmuit; Actualizare cu constructie ; Teren imprejmuit cu gard de lemn

Construcţii

Crt	Nr cadastral Nr. topografic	Adresa	Observaţii / Referinţe
A1.1		Loc. Damuc, Jud. Neamt	Nr. niveluri:1; S. construita la sol:13 mp;

B. Partea II. Proprietari şi acte

Inscrieri privitoare la dreptul de proprietate şi alte drepturi reale		Referinţe
10959 / 15/05/2023		
Act Administrativ nr. HCL nr. 11, din 06/03/2023 emis de Consiliul Local Damuc (Anexa nr. 1 la HCL nr. 11/06.03.2023 Lista inventar domeniul privat al Comunei Damuc ; act administrativ nr Adeverinta nr. 3074 din 28.04.2023, emis de Primaria comunei Damuc);		
B1	Intabulare, drept de PROPRIETATE, dobandit prin Lege, cota actuala 1/1, cota initiala 1/1	A1
	1) **COMUNA DĂMUC**, CIF:2614422, - DOMENIUL PRIVAT	
4933 / 19/09/2023		
Act Administrativ nr. 1806, din 26/09/2023 emis de Primaria com Damuc;		
B2	Intabulare, drept de PROPRIETATE, dobandit prin Lege, cota actuala 1/1, cota initiala 1/1	A1.1
	1) **NAGY SIMION**	

C. Partea III. SARCINI .

Inscrieri privind dezmembramintele dreptului de proprietate, drepturi reale de garanţie şi sarcini	Referinţe
NU SUNT	

Document care conține date cu caracter personal, protejat de prevederile Regulamentului (UE) nr. 679/2016 și Legii 190/2018

Anexa Nr. 1 La Partea I

Teren

Nr cadastral	Suprafaţa (mp)*	Observaţii / Referinţe
51749	Din acte: 279 Masurata: 282	Actualizare cu constructie ; Teren imprejmuit cu gard de lemn

* Suprafaţa este determinată in planul de proiecţie Stereo 70.

DETALII LINIARE IMOBIL

Date referitoare la teren

Crt	Categorie folosinţă	Intra vilan	Suprafaţa (mp)	Tarla	Parcelă	Nr. topo	Observaţii / Referinţe
1	curti constructii	DA	156	-	-	-	
2	arabil	DA	23	-	-	-	
3	faneata	DA	103	-	-	-	

Date referitoare la construcţii

Crt	Număr	Destinaţie construcţie	Supraf. (mp)	Situaţie juridică	Observaţii / Referinţe
A1.1		constructii anexa	13	Cu acte	Nr. niveluri:1; S. construita la sol:13 mp;

Lungime Segmente
1) Valorile lungimilor segmentelor sunt obţinute din proiecţie în plan.

Punct început	X / Y	Punct sfârşit	X / Y	Lungime segment (** (m)
1	568.895,493 588.361,758	2	568.900,475 588.360,431	5.156
2	568.900,475 588.360,431	3	568.903,322 588.361,913	3.21

Document care conține date cu caracter personal, protejat de prevederile Regulamentului (UE) nr. 679/2016 și Legii 190/2018

Punct început	X / Y	Punct sfârşit	X / Y	Lungime segment (** (m)
3	568.903,322 588.361,913	4	568.903,441 588.365,092	3.181
4	568.903,441 588.365,092	5	568.902,928 588.372,631	7.556
5	568.902,928 588.372,631	6	568.902,336 588.376,991	4.4
6	568.902,336 588.376,991	7	568.901,464 588.381,41	4.504
7	568.901,464 588.381,41	8	568.899,819 588.389,339	8.098
8	568.899,819 588.389,339	9	568.896,144 588.389,163	3.679
9	568.896,144 588.389,163	10	568.890,702 588.388,505	5.482
10	568.890,702 588.388,505	11	568.892,261 588.379,78	8.863
11	568.892,261 588.379,78	12	568.890,827 588.379,352	1.497
12	568.890,827 588.379,352	13	568.892,051 588.370,258	9.176
13	568.892,051 588.370,258	14	568.893,094 588.365,596	4.777
14	568.893,094 588.365,596	1	568.895,493 588.361,758	4.526

** Lungimile segmentelor sunt determinate în planul de proiecţie Stereo 70 şi sunt rotunjite la 1 milimetru.
*** Distanţa dintre puncte este formată din segmente cumulate ce sunt mai mici decât valoarea 1 milimetru.

Document care conține date cu caracter personal, protejat de prevederile Regulamentului (UE) nr. 679/2016 și Legii 190/2018

DATE DESPRE IMOBILUL NR. 4937

Oficiul de Cadastru şi Publicitate Imobiliară NEAMT
Biroul de Cadastru şi Publicitate Imobiliară Bicaz

A. Partea I. Descrierea imobilului

Nr. CF vechi:87/N
Nr. cadastral vechi:142

TEREN Intravilan

Adresa: Loc. Damuc, Jud. Neamt

Nr. Crt	Nr cadastral Nr. topografic	Suprafaţa* (mp)	Observaţii / Referinţe
A1	50300	Din acte: 3.070 Masurata: 3.194	Sector cadastral:71 Teren imprejmuit; Actualizare cu constructii

Construcţii

Crt	Nr cadastral Nr. topografic	Adresa	Observaţii / Referinţe
A1.1	50300-C1	Loc. Damuc, Jud. Neamt	Nr. niveluri:1; S. construita la sol:73 mp; Casa construita din lemn, compusa din 2 camere si hol;
A1.2		Loc. Damuc, Jud. Neamt	Nr. niveluri:1; S. construita la sol:68 mp;
A1.3		Loc. Damuc, Jud. Neamt	Nr. niveluri:1; S. construita la sol:52 mp;

B. Partea II. Proprietari şi acte

Inscrieri privitoare la dreptul de proprietate şi alte drepturi reale		Referinţe
590 / 21/02/2007		
Act Notarial nr. 453, din 20/02/2007 emis de BNP;		
B1	Intabulare, drept de PROPRIETATEcu titlu de drept de intretinere, dobandit prin Conventie, cota actuala 1/1, cota initiala 1/1	A1, A1.1
	1) **CATRINOI SFARGHI MANOLE** 2) **CATRINOI SFARGHI MARIA**, -soti	
	OBSERVATII: (provenita din conversia CF 87/N)	
4937 / 19/09/2023		
Act Administrativ nr. 1806, din 26/09/2023 emis de Primaria com Damuc;		
B3	Intabulare, drept de PROPRIETATE, dobandit prin Lege, cota actuala 1/1, cota initiala 1/1	A1.2, A1.3
	1) **CATRINOI SFARGHI MANOLE** 2) **CATRINOI SFARGHI MARIA**, -soti	

C. Partea III. SARCINI

Inscrieri privind dezmembramintele dreptului de proprietate, drepturi reale de garanţie şi sarcini		Referinţe
590 / 21/02/2007		
Act Notarial nr. 453, din 20/02/2007 emis de BNP;		
C1	Intabulare, drept de UZUFRUCT VIAGER, dobandit prin Conventie, cota actuala 1/1, cota initiala 1/1	A1, A1.1
	1) **SFARGHI SIMION**, -vaduv	
	OBSERVATII: (provenita din conversia CF 87/N)	

Document care conține date cu caracter personal, protejat de prevederile Regulamentului (UE) nr. 679/2016 și Legii 190/2018

Anexa Nr. 1 La Partea I

Teren

Nr cadastral	Suprafaţa (mp)*	Observaţii / Referinţe
50300	Din acte: 3.070 Masurata: 3.194	Actualizare cu constructii

* Suprafaţa este determinată in planul de proiecţie Stereo 70.

DETALII LINIARE IMOBIL

Date referitoare la teren

Crt	Categorie folosinţă	Intra vilan	Suprafaţa (mp)	Tarla	Parcelă	Nr. topo	Observaţii / Referinţe
1	curti constructii	DA	996	-	-	-	
2	arabil	DA	246	-	-	-	
3	faneata	DA	1.622	-	-	-	
4	arabil	DA	330	-	-	-	

Date referitoare la construcţii

Crt	Număr	Destinaţie construcţie	Supraf. (mp)	Situaţie juridică	Observaţii / Referinţe
A1.1	50300-C1	constructii de locuinte	73	Cu acte	Nr. niveluri:1; S. construita la sol:73 mp; Casa construita din lemn, compusa din 2 camere si hol;
A1.2		constructii de locuinte	68	Cu acte	Nr. niveluri:1; S. construita la sol:68 mp;
A1.3		constructii anexa	52	Cu acte	Nr. niveluri:1; S. construita la sol:52 mp;

Document care conține date cu caracter personal, protejat de prevederile Regulamentului (UE) nr. 679/2016 și Legii 190/2018

Lungime Segmente
1) Valorile lungimilor segmentelor sunt obţinute din proiecţie în plan.

Punct început	X / Y	Punct sfârşit	X / Y	Lungime segment (** (m)
1	569.013,12 588.497,728	2	568.988,815 588.464,673	41.029
3	568.979,635 588.452,2	4	568.970,197 588.439,957	15.459
5	568.964,79 588.433,048	6	568.957,127 588.427,802	9.287
7	568.954,075 588.425,979	8	568.951,626 588.424,516	2.853
9	568.949,102 588.423,284	10	568.938,443 588.417,458	12.147
11	568.928,947 588.412,447	12	568.927,494 588.411,68	1.643
13	568.910,918 588.403,868	14	568.905,784 588.401,388	5.702
15	568.905,655 588.396,452	16	568.905,514 588.392,317	4.137
17	568.906,003 588.387,621	18	568.907,362 588.382,687	5.118
19	568.918,269 588.385,774	20	568.923,939 588.387,641	5.969
21	568.938,712 588.393,704	22	568.947,012 588.398,684	9.679
23	568.964,948 588.409,883	24	568.970,648 588.414,45	7.304
25	568.973,361 588.416,348	26	568.980,629 588.424,073	10.607
27	568.984,777 588.427,85	28	568.991,395 588.434,651	9.49
29	568.993,414 588.436,114	30	569.000,725 588.441,412	9.029
31	569.010,168 588.447,968	32	569.018,132 588.451,797	8.837
33	569.025,494 588.455,712	34	569.018,958 588.470,31	15.994
35	569.016,678 588.475,769	36	569.015,048 588.480,4	4.909
37	569.013,511 588.490,511	1	569.013,12 588.497,728	7.228

Punct început	X / Y	Punct sfârşit	X / Y	Lungime segment (** (m)
2	568.988,815 588.464,673	3	568.979,635 588.452,2	15.487
4	568.970,197 588.439,957	5	568.964,79 588.433,048	8.773
6	568.957,127 588.427,802	7	568.954,075 588.425,979	3.555
8	568.951,626 588.424,516	9	568.949,102 588.423,284	2.809
10	568.938,443 588.417,458	11	568.928,947 588.412,447	10.737
12	568.927,494 588.411,68	13	568.910,918 588.403,868	18.325
14	568.905,784 588.401,388	15	568.905,655 588.396,452	4.938
16	568.905,514 588.392,317	17	568.906,003 588.387,621	4.721
18	568.907,362 588.382,687	19	568.918,269 588.385,774	11.335
20	568.923,939 588.387,641	21	568.938,712 588.393,704	15.969
22	568.947,012 588.398,684	23	568.964,948 588.409,883	21.145
24	568.970,648 588.414,45	25	568.973,361 588.416,348	3.311
26	568.980,629 588.424,073	27	568.984,777 588.427,85	5.61
28	568.991,395 588.434,651	29	568.993,414 588.436,114	2.493
30	569.000,725 588.441,412	31	569.010,168 588.447,968	11.496
32	569.018,132 588.451,797	33	569.025,494 588.455,712	8.338
34	569.018,958 588.470,31	35	569.016,678 588.475,769	5.916
36	569.015,048 588.480,4	37	569.013,511 588.490,511	10.227

** Lungimile segmentelor sunt determinate în planul de proiecţie Stereo 70 şi sunt rotunjite la 1 milimetru.
*** Distanţa dintre puncte este formată din segmente cumulate ce sunt mai mici decât valoarea 1 milimetru.

Document care conține date cu caracter personal, protejat de prevederile Regulamentului (UE) nr. 679/2016 și Legii 190/2018

DATE DESPRE IMOBILUL NR. 5014

Oficiul de Cadastru şi Publicitate Imobiliară NEAMT
Biroul de Cadastru şi Publicitate Imobiliară Bicaz

A. Partea I. Descrierea imobilului

TEREN Intravilan

Adresa: Loc. Damuc, Jud. Neamt, pct. 'Damuc de Sus'

Nr. Crt	Nr cadastral Nr. topografic	Suprafaţa* (mp)	Observaţii / Referinţe
A1		1.175	Sector cadastral:71 Teren neimprejmuit;

Construcţii

Crt	Nr cadastral Nr. topografic	Adresa	Observaţii / Referinţe
A1.1		Loc. Damuc, Jud. Neamt	Nr. niveluri:2; S. construita la sol:78 mp; P+M
A1.2		Loc. Damuc, Jud. Neamt	Nr. niveluri:1; S. construita la sol:24 mp;

B. Partea II. Proprietari şi acte

Inscrieri privitoare la dreptul de proprietate şi alte drepturi reale		Referinţe
5014 / 19/09/2023		
Act Administrativ nr. 1769, din 19/09/2023 emis de Primaria com Damuc;		
B1	Inscrierea posesiei, drept de PROPRIETATE, dobandit prin Lege, cota actuala 1/1, cota initiala 1/1	A1
	1) **PÎNTEA ION**	
Act Administrativ nr. 1806, din 26/09/2023 emis de Primaria com Damuc;		
B2	Intabulare, drept de PROPRIETATE, dobandit prin Lege, cota actuala 1/1, cota initiala 1/1	A1.1, A1.2
	1) **PÎNTEA ION**	

C. Partea III. SARCINI .

Inscrieri privind dezmembramintele dreptului de proprietate, drepturi reale de garanţie şi sarcini	Referinţe
NU SUNT	

Document care conține date cu caracter personal, protejat de prevederile Regulamentului (UE) nr. 679/2016 și Legii 190/2018

Anexa Nr. 1 La Partea I

Teren

Nr cadastral	Suprafaţa (mp)*	Observaţii / Referinţe
	1.175	

* Suprafaţa este determinată in planul de proiecţie Stereo 70.

DETALII LINIARE IMOBIL

Date referitoare la teren

Crt	Categorie folosință	Intra vilan	Suprafaţa (mp)	Tarla	Parcelă	Nr. topo	Observaţii / Referinţe
1	faneata	DA	788	38	1505	-	
2	curti constructii	DA	387	38	1505	-	

Date referitoare la construcţii

Crt	Număr	Destinaţie construcţie	Supraf. (mp)	Situaţie juridică	Observaţii / Referinţe
A1.1		constructii de locuinte	78	Cu acte	Nr. niveluri:2; S. construita la sol:78 mp; P+M
A1.2		constructii anexa	24	Cu acte	Nr. niveluri:1; S. construita la sol:24 mp;

Lungime Segmente

1) Valorile lungimilor segmentelor sunt obţinute din proiecţie în plan.

Punct început	X / Y	Punct sfârşit	X / Y	Lungime segment (** (m)
1	568.934,249 588.257,073	2	568.938,968 588.257,968	4.803
2	568.938,968 588.257,968	3	568.940,669 588.258,29	1.731

Document care conține date cu caracter personal, protejat de prevederile Regulamentului (UE) nr. 679/2016 și Legii 190/2018

Punct început	X / Y	Punct sfârşit	X / Y	Lungime segment (** (m)
3	568.940,669 588.258,29	4	568.960,098 588.261,177	19.642
4	568.960,098 588.261,177	5	568.963,635 588.261,692	3.574
5	568.963,635 588.261,692	6	568.976,763 588.263,605	13.267
6	568.976,763 588.263,605	7	568.979,649 588.264,026	2.917
7	568.979,649 588.264,026	8	568.997,378 588.267,009	17.978
8	568.997,378 588.267,009	9	569.004,973 588.279,111	14.288
9	569.004,973 588.279,111	10	569.004,143 588.283,048	4.024
10	569.004,143 588.283,048	11	568.976,207 588.278,724	28.269
11	568.976,207 588.278,724	12	568.923,318 588.270,538	53.519
12	568.923,318 588.270,538	13	568.924,207 588.261,32	9.261
13	568.924,207 588.261,32	14	568.924,777 588.255,795	5.554
14	568.924,777 588.255,795	15	568.929,465 588.256,713	4.777
15	568.929,465 588.256,713	1	568.934,249 588.257,073	4.798

** Lungimile segmentelor sunt determinate în planul de proiecţie Stereo 70 şi sunt rotunjite la 1 milimetru.
*** Distanţa dintre puncte este formată din segmente cumulate ce sunt mai mici decât valoarea 1 milimetru.

Document care conține date cu caracter personal, protejat de prevederile Regulamentului (UE) nr. 679/2016 și Legii 190/2018

DATE DESPRE IMOBILUL NR. 5457

Oficiul de Cadastru şi Publicitate Imobiliară NEAMT
Biroul de Cadastru şi Publicitate Imobiliară Bicaz

A. Partea I. Descrierea imobilului

TEREN Intravilan

Adresa: Loc. Damuc, Jud. Neamt

Nr. Crt	Nr cadastral Nr. topografic	Suprafaţa* (mp)	Observaţii / Referinţe
A1	51738	727	Sector cadastral:71 Teren neimprejmuit; Teren imprejmuit partial cu gard de lemn intre punctele 310, 314, 315

B. Partea II. Proprietari şi acte

Inscrieri privitoare la dreptul de proprietate şi alte drepturi reale		Referinţe
10958 / 15/05/2023		
Act Administrativ nr. HCL nr. 11, din 06/03/2023 emis de Consiliul Local Damuc (Anexa nr. 1 la HCL nr. 11/06.03.2023 Lista inventar domeniul privat al Comunei Damuc ; act administrativ nr Adeverinta nr. 3074 din 28.04.2023, emis de Primaria Comunei Damuc);		
B1	Intabulare, drept de PROPRIETATE, dobandit prin Lege, cota actuala 1/1, cota initiala 1/1	A1
	1) **COMUNA DĂMUC**, CIF:2614422, - DOMENIUL PRIVAT	

C. Partea III. SARCINI .

Inscrieri privind dezmembramintele dreptului de proprietate, drepturi reale de garanţie şi sarcini	Referinţe
NU SUNT	

Anexa Nr. 1 La Partea I

Teren

Nr cadastral	Suprafaţa (mp)*	Observaţii / Referinţe
51738	727	Teren imprejmuit partial cu gard de lemn intre punctele 310, 314, 315

* Suprafaţa este determinată in planul de proiecţie Stereo 70.

DETALII LINIARE IMOBIL

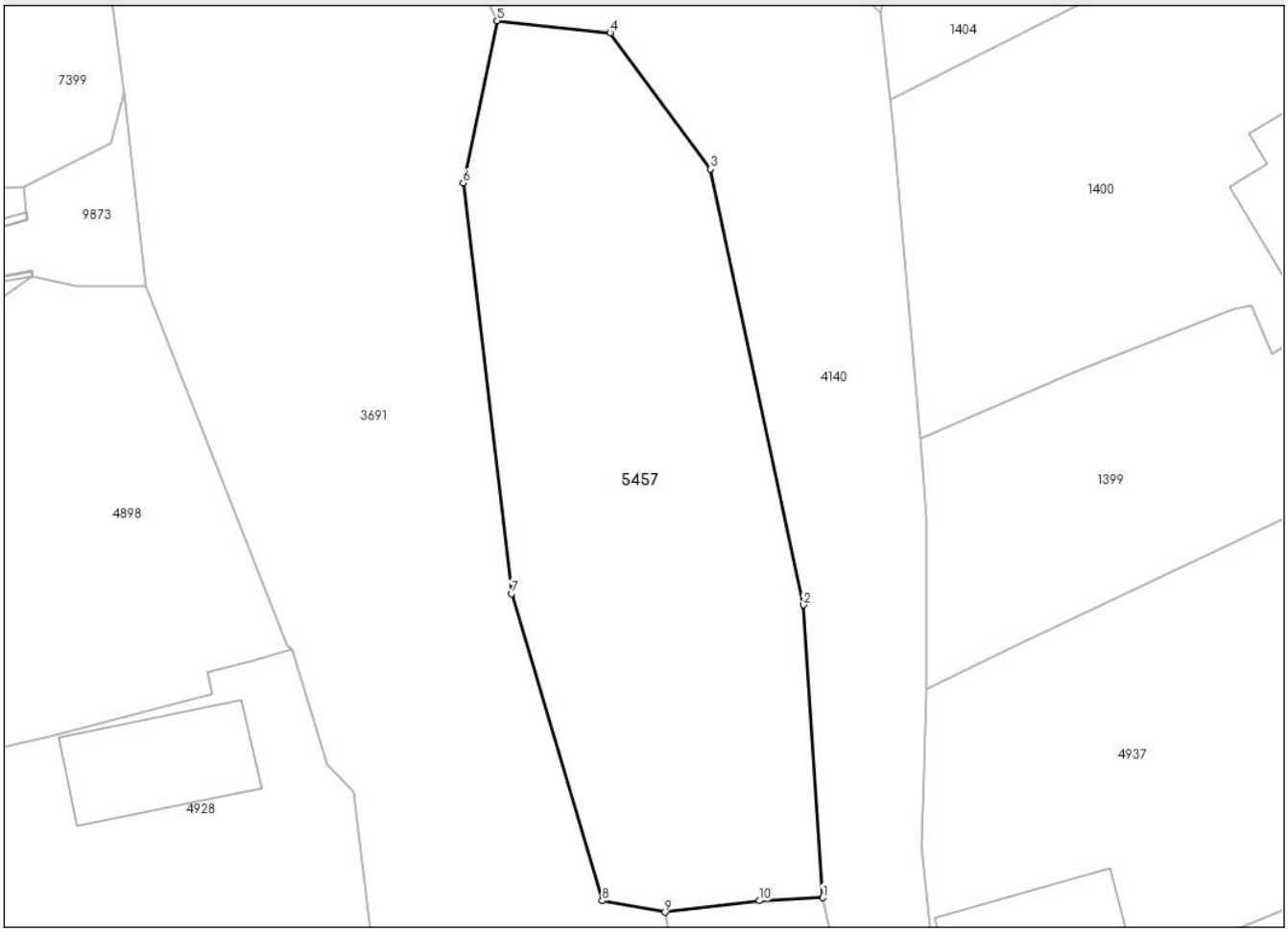

Date referitoare la teren

Crt	Categorie folosință	Intra vilan	Suprafaţa (mp)	Tarla	Parcelă	Nr. topo	Observaţii / Referinţe
1	faneata	DA	727	-	-	-	

Lungime Segmente
1) Valorile lungimilor segmentelor sunt obţinute din proiecţie în plan.

Punct început	X / Y	Punct sfârşit	X / Y	Lungime segment (** (m)
1	568.899,819 588.389,339	2	568.898,69 588.406,214	16.913
2	568.898,69 588.406,214	3	568.893,339 588.431,322	25.672
3	568.893,339 588.431,322	4	568.887,547 588.439,167	9.751
4	568.887,547 588.439,167	5	568.881,028 588.439,869	6.557
5	568.881,028 588.439,869	6	568.879,068 588.430,517	9.555

Document care conține date cu caracter personal, protejat de prevederile Regulamentului (UE) nr. 679/2016 și Legii 190/2018

Punct început	X / Y	Punct sfârşit	X / Y	Lungime segment (** (m)
6	568.879,068 588.430,517	7	568.881,865 588.406,863	23.819
7	568.881,865 588.406,863	8	568.887,091 588.389,157	18.461
8	568.887,091 588.389,157	9	568.890,702 588.388,505	3.669
9	568.890,702 588.388,505	10	568.896,144 588.389,163	5.482
10	568.896,144 588.389,163	1	568.899,819 588.389,339	3.679

** Lungimile segmentelor sunt determinate în planul de proiecţie Stereo 70 şi sunt rotunjite la 1 milimetru.
*** Distanţa dintre puncte este formată din segmente cumulate ce sunt mai mici decât valoarea 1 milimetru.

Document care conține date cu caracter personal, protejat de prevederile Regulamentului (UE) nr. 679/2016 și Legii 190/2018

DATE DESPRE IMOBILUL NR. 5474

Oficiul de Cadastru şi Publicitate Imobiliară NEAMT
Biroul de Cadastru şi Publicitate Imobiliară Bicaz

A. Partea I. Descrierea imobilului

TEREN Intravilan

Adresa: Loc. Damuc, Jud. Neamt, pct. 'Damuc de Sus'

Nr. Crt	Nr cadastral Nr. topografic	Suprafaţa* (mp)	Observaţii / Referinţe
A1		794	Sector cadastral:71 Teren neimprejmuit;

Construcţii

Crt	Nr cadastral Nr. topografic	Adresa	Observaţii / Referinţe
A1.1		Loc. Damuc, Jud. Neamt	Nr. niveluri:1; S. construita la sol:63 mp;
A1.2		Loc. Damuc, Jud. Neamt	Nr. niveluri:1; S. construita la sol:44 mp;
A1.3		Loc. Damuc, Jud. Neamt	Nr. niveluri:1; S. construita la sol:11 mp;

B. Partea II. Proprietari şi acte

Inscrieri privitoare la dreptul de proprietate şi alte drepturi reale		Referinţe
5474 / 19/09/2023		
Act Administrativ nr. 1770, din 19/09/2023 emis de Primaria com Damuc;		
B1	Inscrierea posesiei, drept de PROPRIETATE, dobandit prin Lege, cota actuala 1/1, cota initiala 1/1	A1
	1) **CATRINOI SFARGHI SIMION**, DECEDAT DEFUNCT:Da	
Act Administrativ nr. 1806, din 26/09/2023 emis de Primaria com Damuc;		
B2	Intabulare, drept de PROPRIETATE, dobandit prin Lege, cota actuala 1/1, cota initiala 1/1	A1.1, A1.2, A1.3
	1) **CATRINOI SFARGHI SIMION**, DECEDAT DEFUNCT:Da	

C. Partea III. SARCINI .

Inscrieri privind dezmembramintele dreptului de proprietate, drepturi reale de garanţie şi sarcini	Referinţe
NU SUNT	

Document care conține date cu caracter personal, protejat de prevederile Regulamentului (UE) nr. 679/2016 și Legii 190/2018

Anexa Nr. 1 La Partea I

Teren

Nr cadastral	Suprafaţa (mp)*	Observaţii / Referinţe
	794	

* Suprafaţa este determinată in planul de proiecţie Stereo 70.

DETALII LINIARE IMOBIL

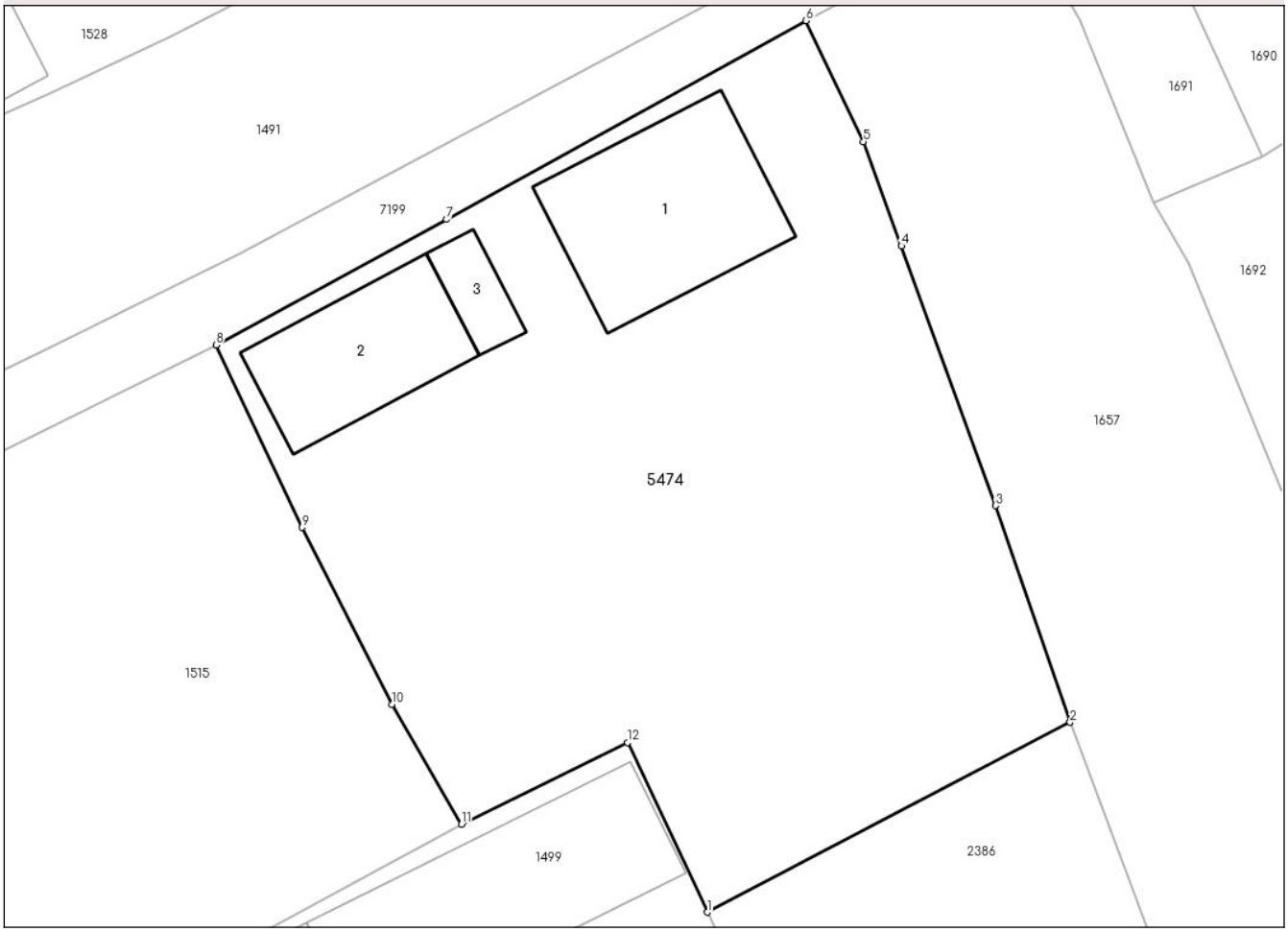

Date referitoare la teren

Crt	Categorie folosință	Intra vilan	Suprafaţa (mp)	Tarla	Parcelă	Nr. topo	Observaţii / Referinţe
1	curti constructii	DA	271	38	1648	-	
2	faneata	DA	523	38	1647	-	

Date referitoare la construcţii

Crt	Număr	Destinaţie construcţie	Supraf. (mp)	Situaţie juridică	Observaţii / Referinţe
A1.1		constructii de locuinte	63	Cu acte	Nr. niveluri:1; S. construita la sol:63 mp;
A1.2		constructii anexa	44	Cu acte	Nr. niveluri:1; S. construita la sol:44 mp;
A1.3		constructii anexa	11	Cu acte	Nr. niveluri:1; S. construita la sol:11 mp;

Lungime Segmente

1) Valorile lungimilor segmentelor sunt obţinute din proiecţie în plan.

Punct început	X / Y	Punct sfârşit	X / Y	Lungime segment (** (m)
1	569.185,717 587.685,705	2	569.201,184 587.693,79	17.453

Document care conține date cu caracter personal, protejat de prevederile Regulamentului (UE) nr. 679/2016 și Legii 190/2018

Punct început	X / Y	Punct sfârşit	X / Y	Lungime segment (** (m)
2	569.201,184 587.693,79	3	569.198,013 587.703,019	9.759
3	569.198,013 587.703,019	4	569.193,992 587.714,078	11.767
4	569.193,992 587.714,078	5	569.192,375 587.718,526	4.733
5	569.192,375 587.718,526	6	569.189,923 587.723,672	5.7
6	569.189,923 587.723,672	7	569.174,605 587.715,209	17.5
7	569.174,605 587.715,209	8	569.164,775 587.709,853	11.194
8	569.164,775 587.709,853	9	569.168,435 587.702,092	8.581
9	569.168,435 587.702,092	10	569.172,264 587.694,56	8.449
10	569.172,264 587.694,56	11	569.175,235 587.689,445	5.915
11	569.175,235 587.689,445	12	569.182,316 587.692,929	7.892
12	569.182,316 587.692,929	1	569.185,717 587.685,705	7.985

** Lungimile segmentelor sunt determinate în planul de proiecţie Stereo 70 şi sunt rotunjite la 1 milimetru.
*** Distanţa dintre puncte este formată din segmente cumulate ce sunt mai mici decât valoarea 1 milimetru.

Document care conține date cu caracter personal, protejat de prevederile Regulamentului (UE) nr. 679/2016 și Legii 190/2018

DATE DESPRE IMOBILUL NR. 5824

Oficiul de Cadastru şi Publicitate Imobiliară NEAMT
Biroul de Cadastru şi Publicitate Imobiliară Bicaz

A. Partea I. Descrierea imobilului

TEREN Intravilan

Adresa: Loc. Damuc, Jud. Neamt, pct. 'Bucureni'

Nr. Crt	Nr cadastral Nr. topografic	Suprafaţa* (mp)	Observaţii / Referinţe
A1		259	Sector cadastral:71 Teren neimprejmuit;

Construcţii

Crt	Nr cadastral Nr. topografic	Adresa	Observaţii / Referinţe
A1.1		Loc. Damuc, Jud. Neamt	Nr. niveluri:1; S. construita la sol:16 mp;

B. Partea II. Proprietari şi acte

Inscrieri privitoare la dreptul de proprietate şi alte drepturi reale		Referinţe
5824 / 19/09/2023		
Act Administrativ nr. 1771, din 19/09/2023 emis de Primaria com Damuc;		
B1	Inscrierea posesiei, drept de PROPRIETATE, dobandit prin Lege, cota actuala 1/1, cota initiala 1/1	A1
	1) **COVASAN ADRIANA**	
Act Administrativ nr. 1806, din 26/09/2023 emis de Primaria com Damuc;		
B2	Intabulare, drept de PROPRIETATE, dobandit prin Lege, cota actuala 1/1, cota initiala 1/1	A1.1
	1) **COVASAN ADRIANA**	

C. Partea III. SARCINI .

Inscrieri privind dezmembramintele dreptului de proprietate, drepturi reale de garanţie şi sarcini	Referinţe
NU SUNT	

Document care conține date cu caracter personal, protejat de prevederile Regulamentului (UE) nr. 679/2016 și Legii 190/2018

Anexa Nr. 1 La Partea I

Teren

Nr cadastral	Suprafaţa (mp)*	Observaţii / Referinţe
	259	

* Suprafaţa este determinată in planul de proiecţie Stereo 70.

DETALII LINIARE IMOBIL

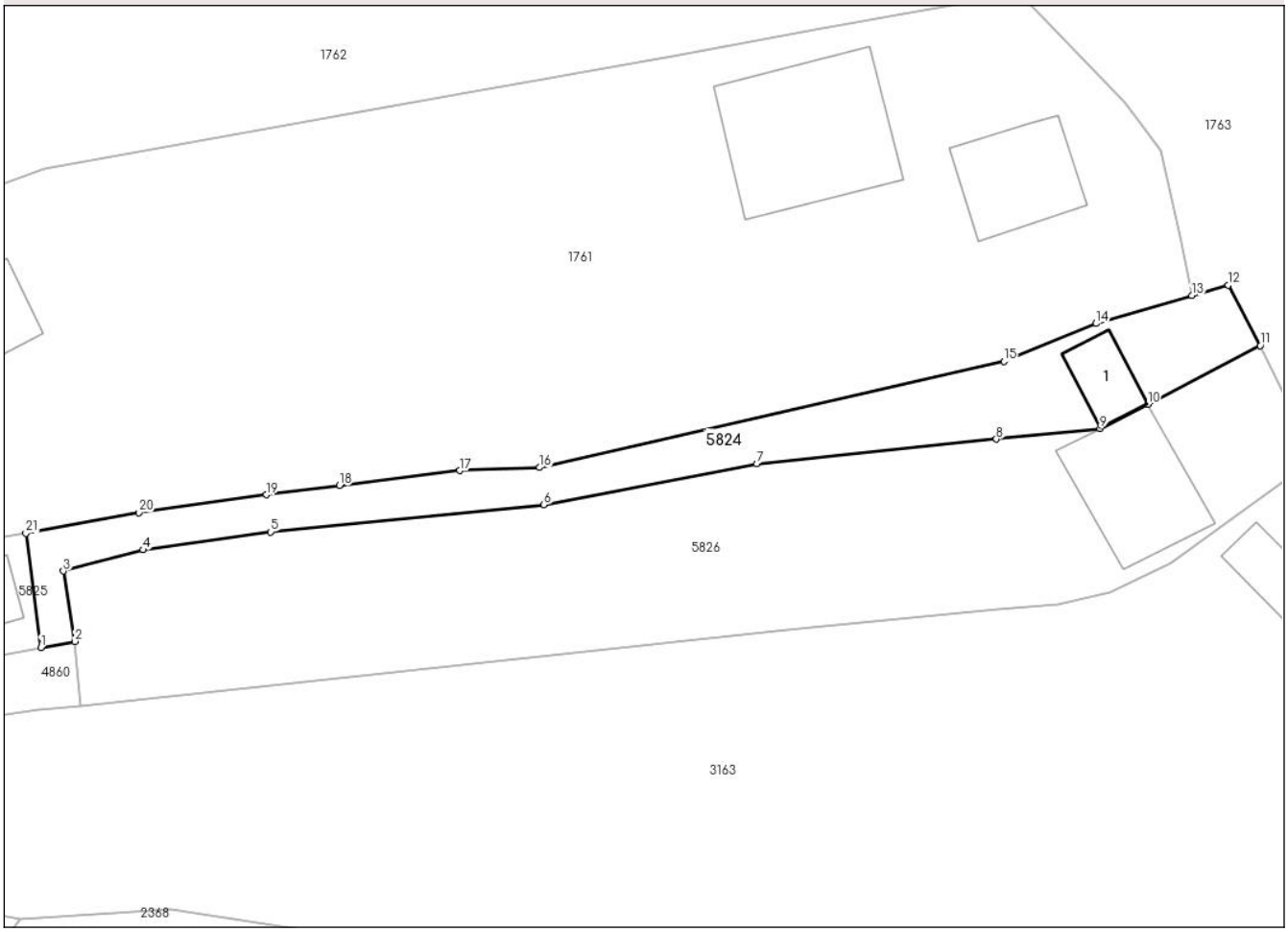

Date referitoare la teren

Crt	Categorie folosință	Intra vilan	Suprafaţa (mp)	Tarla	Parcelă	Nr. topo	Observaţii / Referinţe
1	curti constructii	DA	83	38	1514; 1515	-	
2	arabil	DA	176	38	1512; 1514	-	

Date referitoare la construcţii

Crt	Număr	Destinaţie construcţie	Supraf. (mp)	Situaţie juridică	Observaţii / Referinţe
A1.1		constructii anexa	16	Cu acte	Nr. niveluri:1; S. construita la sol:16 mp;

Lungime Segmente
1) Valorile lungimilor segmentelor sunt obţinute din proiecţie în plan.

Punct început	X / Y	Punct sfârşit	X / Y	Lungime segment (** (m)
1	568.952,61 588.186,314	2	568.954,7 588.186,695	2.124
3	568.954,002 588.191,001	4	568.958,891 588.192,307	5.06
5	568.966,703 588.193,397	6	568.983,452 588.195,062	16.832

Punct început	X / Y	Punct sfârşit	X / Y	Lungime segment (** (m)
2	568.954,7 588.186,695	3	568.954,002 588.191,001	4.362
4	568.958,891 588.192,307	5	568.966,703 588.193,397	7.888
6	568.983,452 588.195,062	7	568.996,495 588.197,564	13.281

Document care conține date cu caracter personal, protejat de prevederile Regulamentului (UE) nr. 679/2016 și Legii 190/2018

Punct început	X / Y	Punct sfârşit	X / Y	Lungime segment (** (m)
7	568.996,495 588.197,564	8	569.011,177 588.199,081	14.76
9	569.017,536 588.199,738	10	569.020,449 588.201,214	3.266
11	569.027,353 588.204,804	12	569.025,389 588.208,503	4.188
13	569.023,157 588.207,867	14	569.017,289 588.206,16	6.111
15	569.011,636 588.203,846	16	568.983,189 588.197,342	29.181
17	568.978,298 588.197,157	18	568.970,92 588.196,237	7.435
19	568.966,44 588.195,677	20	568.958,628 588.194,587	7.888
21	568.951,702 588.193,316	1	568.952,61 588.186,314	7.061

Punct început	X / Y	Punct sfârşit	X / Y	Lungime segment (** (m)
8	569.011,177 588.199,081	9	569.017,536 588.199,738	6.393
10	569.020,449 588.201,214	11	569.027,353 588.204,804	7.782
12	569.025,389 588.208,503	13	569.023,157 588.207,867	2.321
14	569.017,289 588.206,16	15	569.011,636 588.203,846	6.108
16	568.983,189 588.197,342	17	568.978,298 588.197,157	4.894
18	568.970,92 588.196,237	19	568.966,44 588.195,677	4.515
20	568.958,628 588.194,587	21	568.951,702 588.193,316	7.042

** Lungimile segmentelor sunt determinate în planul de proiecţie Stereo 70 şi sunt rotunjite la 1 milimetru.
*** Distanţa dintre puncte este formată din segmente cumulate ce sunt mai mici decât valoarea 1 milimetru.

Document care conține date cu caracter personal, protejat de prevederile Regulamentului (UE) nr. 679/2016 și Legii 190/2018

DATE DESPRE IMOBILUL NR. 5825

Oficiul de Cadastru şi Publicitate Imobiliară NEAMT
Biroul de Cadastru şi Publicitate Imobiliară Bicaz

A. Partea I. Descrierea imobilului

TEREN Intravilan

Adresa: Loc. Damuc, Jud. Neamt, pct. 'Bucureni'

Nr. Crt	Nr cadastral Nr. topografic	Suprafaţa* (mp)	Observaţii / Referinţe
A1		107	Sector cadastral:71 Teren neimprejmuit;

Construcţii

Crt	Nr cadastral Nr. topografic	Adresa	Observaţii / Referinţe
A1.1		Loc. Damuc, Jud. Neamt	Nr. niveluri:1; S. construita la sol:37 mp;

B. Partea II. Proprietari şi acte

Inscrieri privitoare la dreptul de proprietate şi alte drepturi reale		Referinţe
5825 / 19/09/2023		
Act Administrativ nr. 1772, din 19/09/2023 emis de Primaria com Damuc;		
B1	Inscrierea posesiei, drept de PROPRIETATE, dobandit prin Lege, cota actuala 1/1, cota initiala 1/1	A1
	1) **COVASAN VICTOR** 2) **COVASAN VERONICA**	
Act Administrativ nr. 1806, din 26/09/2023 emis de Primaria com Damuc;		
B2	Intabulare, drept de PROPRIETATE, dobandit prin Lege, cota actuala 1/1, cota initiala 1/1	A1.1
	1) **COVASAN VICTOR** 2) **COVASAN VERONICA**	

C. Partea III. SARCINI .

Inscrieri privind dezmembramintele dreptului de proprietate, drepturi reale de garanţie şi sarcini	Referinţe
NU SUNT	

Document care conține date cu caracter personal, protejat de prevederile Regulamentului (UE) nr. 679/2016 și Legii 190/2018

Anexa Nr. 1 La Partea I

Teren

Nr cadastral	Suprafaţa (mp)*	Observaţii / Referinţe
	107	

* Suprafaţa este determinată in planul de proiecţie Stereo 70.

DETALII LINIARE IMOBIL

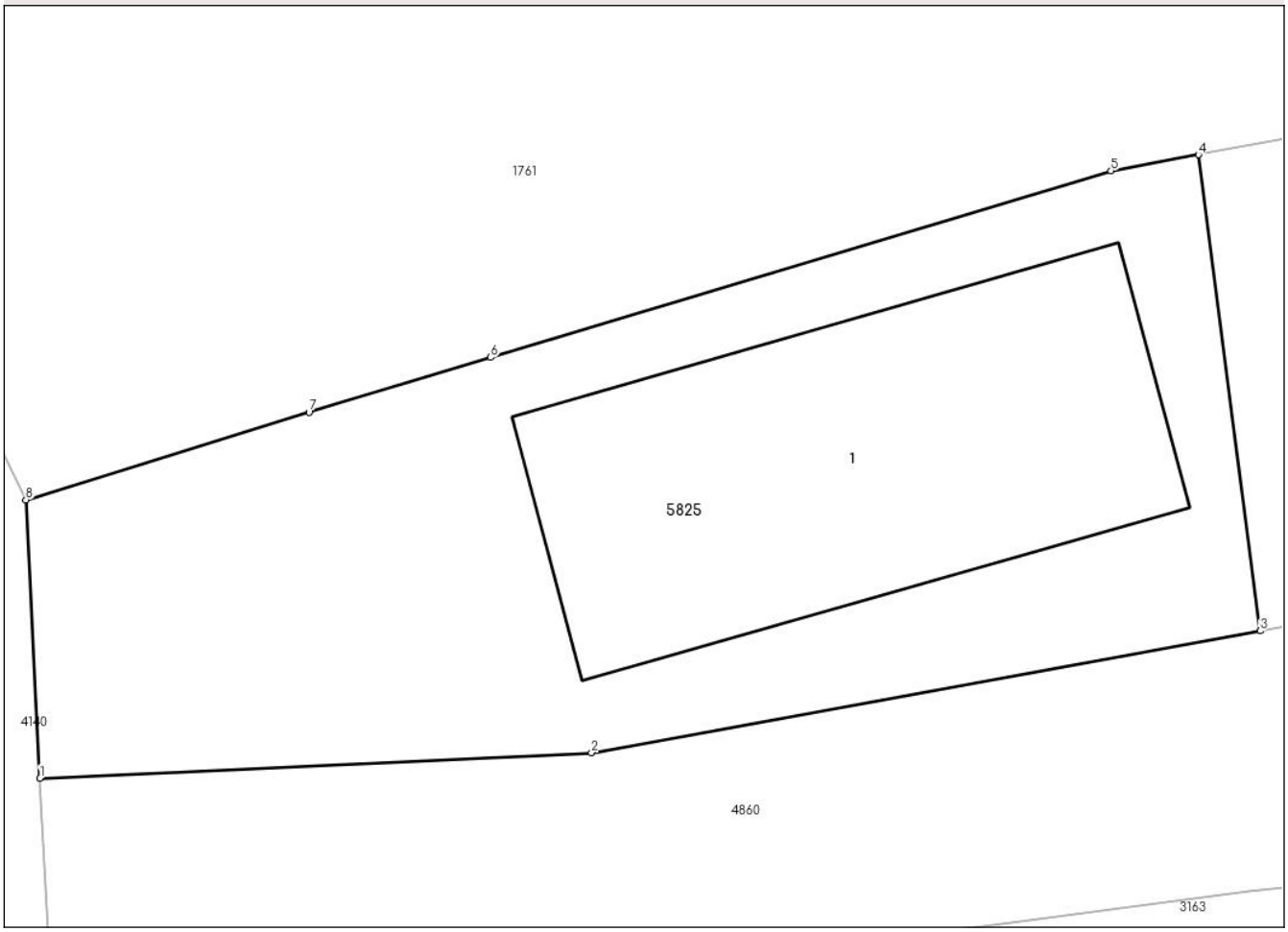

Date referitoare la teren

Crt	Categorie folosință	Intra vilan	Suprafaţa (mp)	Tarla	Parcelă	Nr. topo	Observaţii / Referinţe
1	curti constructii	DA	107	38	1512	-	

Date referitoare la construcţii

Crt	Număr	Destinaţie construcţie	Supraf. (mp)	Situaţie juridică	Observaţii / Referinţe
A1.1		constructii anexa	37	Cu acte	Nr. niveluri:1; S. construita la sol:37 mp;

Lungime Segmente
1) Valorile lungimilor segmentelor sunt obţinute din proiecţie în plan.

Punct început	X / Y	Punct sfârşit	X / Y	Lungime segment (** (m)
1	568.934,646 588.184,146	2	568.942,764 588.184,521	8.127
2	568.942,764 588.184,521	3	568.952,61 588.186,314	10.008
3	568.952,61 588.186,314	4	568.951,702 588.193,316	7.061
4	568.951,702 588.193,316	5	568.950,413 588.193,079	1.311

Document care conține date cu caracter personal, protejat de prevederile Regulamentului (UE) nr. 679/2016 și Legii 190/2018

Punct început	X / Y	Punct sfârşit	X / Y	Lungime segment (** (m)
5	568.950,413 588.193,079	6	568.941,28 588.190,333	9.537
6	568.941,28 588.190,333	7	568.938,605 588.189,529	2.793
7	568.938,605 588.189,529	8	568.934,437 588.188,241	4.362
8	568.934,437 588.188,241	1	568.934,646 588.184,146	4.1

** Lungimile segmentelor sunt determinate în planul de proiecţie Stereo 70 şi sunt rotunjite la 1 milimetru.
*** Distanţa dintre puncte este formată din segmente cumulate ce sunt mai mici decât valoarea 1 milimetru.

Document care conține date cu caracter personal, protejat de prevederile Regulamentului (UE) nr. 679/2016 și Legii 190/2018

DATE DESPRE IMOBILUL NR. 5826

Oficiul de Cadastru şi Publicitate Imobiliară NEAMT
Biroul de Cadastru şi Publicitate Imobiliară Bicaz

A. Partea I. Descrierea imobilului

TEREN Intravilan

Adresa: Loc. Damuc, Jud. Neamt, pct. 'Bucureni'

Nr. Crt	Nr cadastral Nr. topografic	Suprafaţa* (mp)	Observaţii / Referinţe
A1		727	Sector cadastral:71 Teren neimprejmuit;

Construcţii

Crt	Nr cadastral Nr. topografic	Adresa	Observaţii / Referinţe
A1.1		Loc. Damuc, Jud. Neamt	Nr. niveluri:1; S. construita la sol:53 mp;

B. Partea II. Proprietari şi acte

Inscrieri privitoare la dreptul de proprietate şi alte drepturi reale		Referinţe
5826 / 19/09/2023		
Act Administrativ nr. 1773, din 19/09/2023 emis de Primaria com Damuc;		
B1	Inscrierea posesiei, drept de PROPRIETATE, dobandit prin Lege, cota actuala 1/1, cota initiala 1/1	A1
	1) **COVASAN VICTOR** 2) **COVASAN VERONICA**	
Act Administrativ nr. 1806, din 26/09/2023 emis de Primaria com Damuc;		
B2	Intabulare, drept de PROPRIETATE, dobandit prin Lege, cota actuala 1/1, cota initiala 1/1	A1.1
	1) **COVASAN VICTOR** 2) **COVASAN VERONICA**	

C. Partea III. SARCINI .

Inscrieri privind dezmembramintele dreptului de proprietate, drepturi reale de garanţie şi sarcini	Referinţe
NU SUNT	

Document care conține date cu caracter personal, protejat de prevederile Regulamentului (UE) nr. 679/2016 și Legii 190/2018

Anexa Nr. 1 La Partea I

Teren

Nr cadastral	Suprafaţa (mp)*	Observaţii / Referinţe
	727	

* Suprafaţa este determinată in planul de proiecţie Stereo 70.

DETALII LINIARE IMOBIL

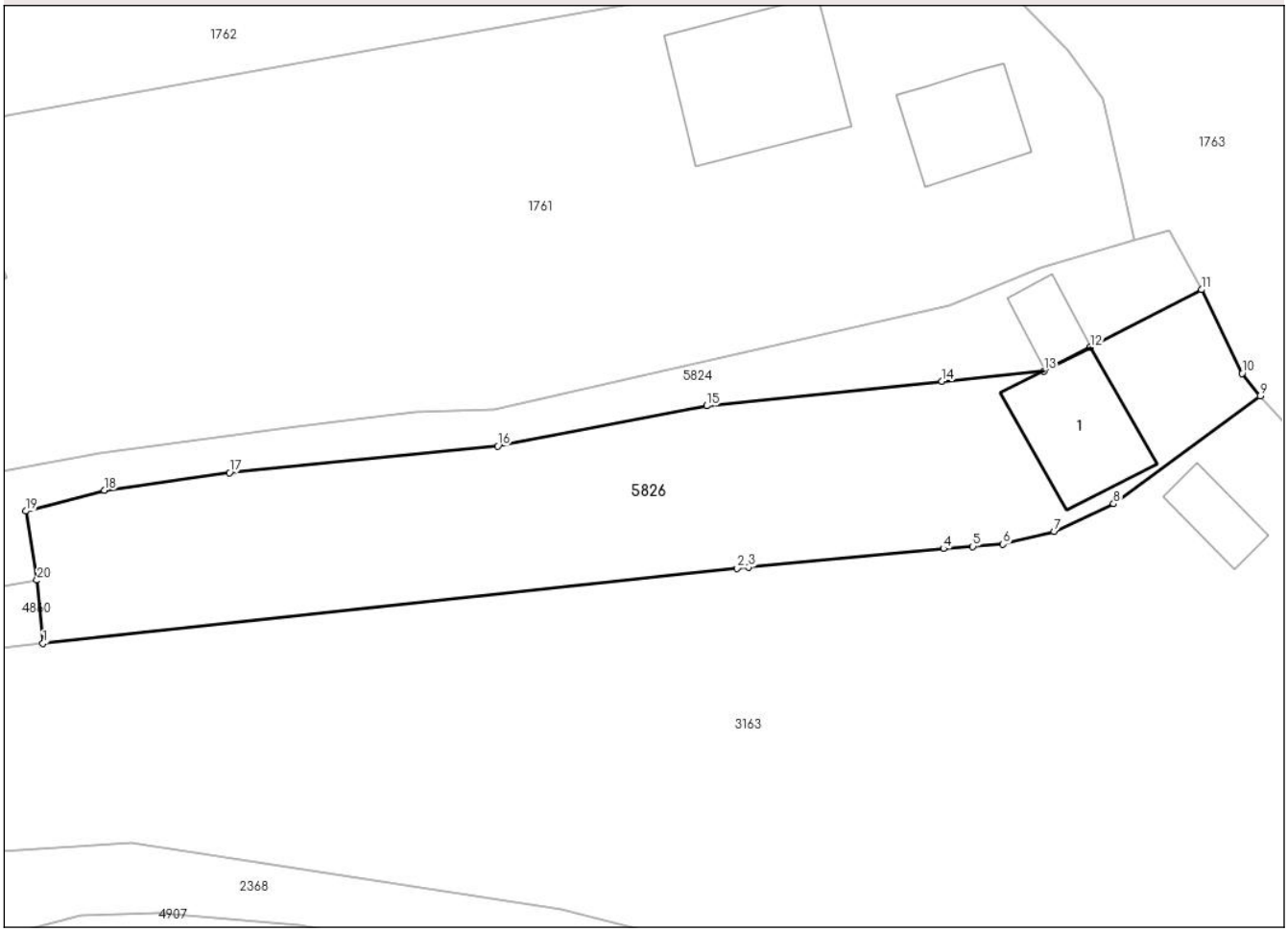

Date referitoare la teren

Crt	Categorie folosință	Intra vilan	Suprafaţa (mp)	Tarla	Parcelă	Nr. topo	Observaţii / Referinţe
1	curti constructii	DA	172	38	1513; 1514	-	
2	arabil	DA	555	38	1513; 1514	-	

Date referitoare la construcţii

Crt	Număr	Destinaţie construcţie	Supraf. (mp)	Situaţie juridică	Observaţii / Referinţe
A1.1		constructii de locuinte	53	Cu acte	Nr. niveluri:1; S. construita la sol:53 mp;

Lungime Segmente
1) Valorile lungimilor segmentelor sunt obţinute din proiecţie în plan.

Punct început	X / Y	Punct sfârşit	X / Y	Lungime segment (** (m)
1	568.955,068 588.182,764	2	568.998,388 588.187,439	43.572
2	568.998,388 588.187,439	3	568.999,095 588.187,506	0.71
3	568.999,095 588.187,506	4	569.011,263 588.188,659	12.223

Document care conține date cu caracter personal, protejat de prevederile Regulamentului (UE) nr. 679/2016 și Legii 190/2018

Punct început	X / Y	Punct sfârşit	X / Y	Lungime segment (** (m)
4	569.011,263 588.188,659	5	569.013,099 588.188,798	1.841
5	569.013,099 588.188,798	6	569.014,979 588.188,94	1.885
6	569.014,979 588.188,94	7	569.018,165 588.189,73	3.282
7	569.018,165 588.189,73	8	569.021,882 588.191,446	4.094
8	569.021,882 588.191,446	9	569.031,028 588.198,189	11.363
9	569.031,028 588.198,189	10	569.029,905 588.199,576	1.785
10	569.029,905 588.199,576	11	569.027,353 588.204,804	5.818
11	569.027,353 588.204,804	12	569.020,449 588.201,214	7.782
12	569.020,449 588.201,214	13	569.017,536 588.199,738	3.266
13	569.017,536 588.199,738	14	569.011,177 588.199,081	6.393
14	569.011,177 588.199,081	15	568.996,495 588.197,564	14.76
15	568.996,495 588.197,564	16	568.983,452 588.195,062	13.281
16	568.983,452 588.195,062	17	568.966,703 588.193,397	16.832
17	568.966,703 588.193,397	18	568.958,891 588.192,307	7.888
18	568.958,891 588.192,307	19	568.954,002 588.191,001	5.06
19	568.954,002 588.191,001	20	568.954,7 588.186,695	4.362
20	568.954,7 588.186,695	1	568.955,068 588.182,764	3.948

** Lungimile segmentelor sunt determinate în planul de proiecţie Stereo 70 şi sunt rotunjite la 1 milimetru.
*** Distanţa dintre puncte este formată din segmente cumulate ce sunt mai mici decât valoarea 1 milimetru.

Document care conține date cu caracter personal, protejat de prevederile Regulamentului (UE) nr. 679/2016 și Legii 190/2018

DATE DESPRE IMOBILUL NR. 6294

Oficiul de Cadastru şi Publicitate Imobiliară NEAMT
Biroul de Cadastru şi Publicitate Imobiliară Bicaz

A. Partea I. Descrierea imobilului

TEREN Intravilan

Adresa: Loc. Damuc, Jud. Neamt, pct. 'Frasinis'

Nr. Crt	Nr cadastral Nr. topografic	Suprafaţa* (mp)	Observaţii / Referinţe
A1		138	Sector cadastral:71 Teren neimprejmuit;

B. Partea II. Proprietari şi acte

Inscrieri privitoare la dreptul de proprietate şi alte drepturi reale		Referinţe
6294 / 19/09/2023		
Act Administrativ nr. 1774, din 19/09/2023 emis de Primaria Comunei Damuc;		
B1	Inscrierea posesiei, drept de PROPRIETATE, dobandit prin Lege, cota actuala 1/1, cota initiala 1/1	A1
	1) **PINTILIE GHEORGHE** 2) **PINTILIE ANA**	

C. Partea III. SARCINI .

Inscrieri privind dezmembramintele dreptului de proprietate, drepturi reale de garanţie şi sarcini	Referinţe
NU SUNT	

Document care conține date cu caracter personal, protejat de prevederile Regulamentului (UE) nr. 679/2016 și Legii 190/2018

Anexa Nr. 1 La Partea I

Teren

Nr cadastral	Suprafaţa (mp)*	Observaţii / Referinţe
	138	

* Suprafaţa este determinată in planul de proiecţie Stereo 70.

DETALII LINIARE IMOBIL

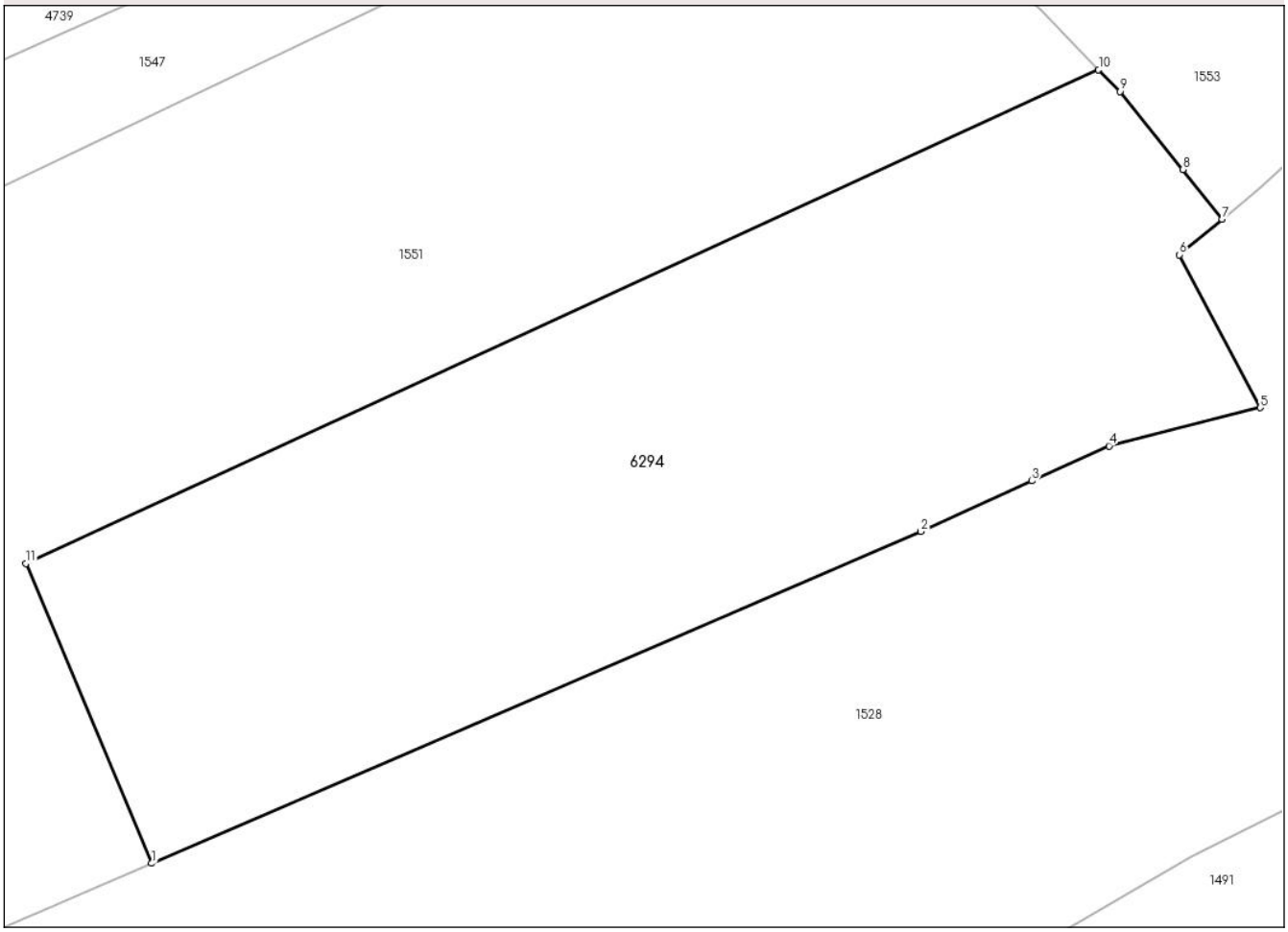

Date referitoare la teren

Crt	Categorie folosință	Intra vilan	Suprafaţa (mp)	Tarla	Parcelă	Nr. topo	Observaţii / Referinţe
1	arabil	DA	138	38	1622	-	

Lungime Segmente
1) Valorile lungimilor segmentelor sunt obţinute din proiecţie în plan.

Punct început	X / Y	Punct sfârşit	X / Y	Lungime segment (** (m)
1	569.180,592 587.749,608	2	569.194,73 587.755,704	15.396
2	569.194,73 587.755,704	3	569.196,773 587.756,63	2.243
3	569.196,773 587.756,63	4	569.198,192 587.757,273	1.558
4	569.198,192 587.757,273	5	569.200,973 587.757,975	2.868
5	569.200,973 587.757,975	6	569.199,483 587.760,782	3.178

Document care conține date cu caracter personal, protejat de prevederile Regulamentului (UE) nr. 679/2016 și Legii 190/2018

Punct început	X / Y	Punct sfârşit	X / Y	Lungime segment (** (m)
6	569.199,483 587.760,782	7	569.200,269 587.761,435	1.022
7	569.200,269 587.761,435	8	569.199,551 587.762,35	1.163
8	569.199,551 587.762,35	9	569.198,392 587.763,782	1.842
9	569.198,392 587.763,782	10	569.198,001 587.764,184	0.561
10	569.198,001 587.764,184	11	569.178,281 587.755,113	21.706
11	569.178,281 587.755,113	1	569.180,592 587.749,608	5.97

** Lungimile segmentelor sunt determinate în planul de proiecţie Stereo 70 şi sunt rotunjite la 1 milimetru.
*** Distanţa dintre puncte este formată din segmente cumulate ce sunt mai mici decât valoarea 1 milimetru.

Document care conține date cu caracter personal, protejat de prevederile Regulamentului (UE) nr. 679/2016 și Legii 190/2018

DATE DESPRE IMOBILUL NR. 6673

Oficiul de Cadastru şi Publicitate Imobiliară NEAMT
Biroul de Cadastru şi Publicitate Imobiliară Bicaz

A. Partea I. Descrierea imobilului

TEREN Intravilan

Adresa: Loc. Damuc, Jud. Neamt, pct. 'Damuc de Sus'

Nr. Crt	Nr cadastral Nr. topografic	Suprafaţa* (mp)	Observaţii / Referinţe
A1		2.725	Sector cadastral:71 Teren neimprejmuit;

Construcţii

Crt	Nr cadastral Nr. topografic	Adresa	Observaţii / Referinţe
A1.1		Loc. Damuc, Jud. Neamt	Nr. niveluri:1; S. construita la sol:94 mp;
A1.2		Loc. Damuc, Jud. Neamt	Nr. niveluri:1; S. construita la sol:78 mp;
A1.3		Loc. Damuc, Jud. Neamt	Nr. niveluri:1; S. construita la sol:18 mp;

B. Partea II. Proprietari şi acte

Inscrieri privitoare la dreptul de proprietate şi alte drepturi reale		Referinţe
6673 / 19/09/2023		
Act Administrativ nr. 1775, din 19/09/2023 emis de Primaria Comunei Damuc;		
B1	Inscrierea posesiei, drept de PROPRIETATE, dobandit prin Lege, cota actuala 1/1, cota initiala 1/1	A1
	1) **DANDU GHEORGHE** 2) **DANDU GABRIELA-EMILIA**	
Act Administrativ nr. 1806, din 26/09/2023 emis de Primaria Comunei Damuc;		
B2	Intabulare, drept de PROPRIETATE, dobandit prin Lege, cota actuala 1/1, cota initiala 1/1	A1.1, A1.3
	1) **DANDU GHEORGHE** 2) **DANDU GABRIELA-EMILIA**	
B3	Intabulare, drept de PROPRIETATE, dobandit prin Lege, cota actuala 1/1, cota initiala 1/1	A1.2
	1) **BUCUR ION** 2) **BUCUR ELENA**	

C. Partea III. SARCINI .

Inscrieri privind dezmembramintele dreptului de proprietate, drepturi reale de garanţie şi sarcini	Referinţe
NU SUNT	

Document care conține date cu caracter personal, protejat de prevederile Regulamentului (UE) nr. 679/2016 și Legii 190/2018

Anexa Nr. 1 La Partea I

Teren

Nr cadastral	Suprafaţa (mp)*	Observaţii / Referinţe
	2.725	

* Suprafaţa este determinată in planul de proiecţie Stereo 70.

DETALII LINIARE IMOBIL

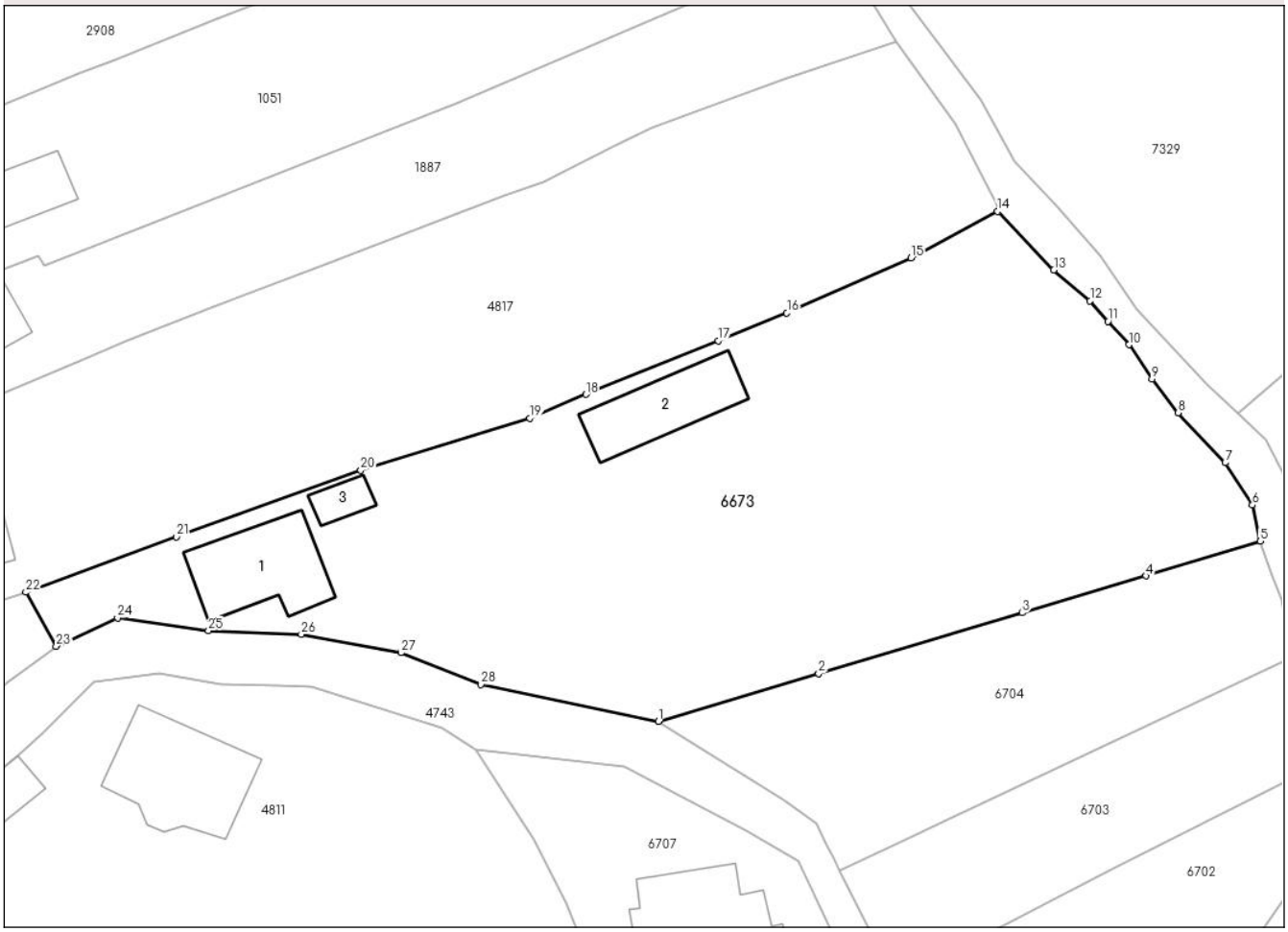

Date referitoare la teren

Crt	Categorie folosință	Intra vilan	Suprafaţa (mp)	Tarla	Parcelă	Nr. topo	Observaţii / Referinţe
1	curti constructii	DA	656	38	1609; 1610	-	
2	arabil	DA	991	38	1610; 1611	-	
3	neproductiv	DA	330	38	1611	-	
4	faneata	DA	748	38	1611	-	

Date referitoare la construcţii

Crt	Număr	Destinaţie construcţie	Supraf. (mp)	Situaţie juridică	Observaţii / Referinţe
A1.1		constructii de locuinte	94	Cu acte	Nr. niveluri:1; S. construita la sol:94 mp;
A1.2		constructii anexa	78	Cu acte	Nr. niveluri:1; S. construita la sol:78 mp;
A1.3		constructii anexa	18	Cu acte	Nr. niveluri:1; S. construita la sol:18 mp;

Lungime Segmente

1) Valorile lungimilor segmentelor sunt obţinute din proiecţie în plan.

Punct început	X / Y	Punct sfârşit	X / Y	Lungime segment (** (m)

Punct început	X / Y	Punct sfârşit	X / Y	Lungime segment (** (m)

Document care conține date cu caracter personal, protejat de prevederile Regulamentului (UE) nr. 679/2016 și Legii 190/2018

Punct început	X / Y	Punct sfârşit	X / Y	Lungime segment (** (m)
1	569.179,508 587.821,192	2	569.194,798 587.825,747	15.954
3	569.214,21 587.831,53	4	569.226,017 587.835,047	12.32
5	569.236,919 587.838,351	6	569.236,175 587.841,801	3.529
7	569.233,573 587.845,83	8	569.229,083 587.850,588	6.542
9	569.226,583 587.853,801	10	569.224,387 587.857,078	3.945
11	569.222,387 587.859,3	12	569.220,693 587.861,249	2.582
13	569.217,239 587.864,212	14	569.211,871 587.869,768	7.726
15	569.203,61 587.865,356	16	569.191,763 587.860,12	12.952
17	569.185,22 587.857,445	18	569.172,594 587.852,358	13.612
19	569.167,255 587.850,069	20	569.151,127 587.845,126	16.868
21	569.133,564 587.838,758	22	569.119,189 587.833,494	15.309
23	569.122,092 587.828,353	24	569.127,921 587.831,063	6.428
25	569.136,613 587.829,836	26	569.145,459 587.829,478	8.853
27	569.154,969 587.827,739	28	569.162,588 587.824,723	8.194

Punct început	X / Y	Punct sfârşit	X / Y	Lungime segment (** (m)
2	569.194,798 587.825,747	3	569.214,21 587.831,53	20.255
4	569.226,017 587.835,047	5	569.236,919 587.838,351	11.392
6	569.236,175 587.841,801	7	569.233,573 587.845,83	4.796
8	569.229,083 587.850,588	9	569.226,583 587.853,801	4.071
10	569.224,387 587.857,078	11	569.222,387 587.859,3	2.99
12	569.220,693 587.861,249	13	569.217,239 587.864,212	4.551
14	569.211,871 587.869,768	15	569.203,61 587.865,356	9.365
16	569.191,763 587.860,12	17	569.185,22 587.857,445	7.069
18	569.172,594 587.852,358	19	569.167,255 587.850,069	5.809
20	569.151,127 587.845,126	21	569.133,564 587.838,758	18.682
22	569.119,189 587.833,494	23	569.122,092 587.828,353	5.904
24	569.127,921 587.831,063	25	569.136,613 587.829,836	8.778
26	569.145,459 587.829,478	27	569.154,969 587.827,739	9.668
28	569.162,588 587.824,723	1	569.179,508 587.821,192	17.285

**** Lungimile segmentelor sunt determinate în planul de proiecţie Stereo 70 şi sunt rotunjite la 1 milimetru.**
***** Distanţa dintre puncte este formată din segmente cumulate ce sunt mai mici decât valoarea 1 milimetru.**

Document care conține date cu caracter personal, protejat de prevederile Regulamentului (UE) nr. 679/2016 și Legii 190/2018

DATE DESPRE IMOBILUL NR. 6701

Oficiul de Cadastru şi Publicitate Imobiliară NEAMT
Biroul de Cadastru şi Publicitate Imobiliară Bicaz

A. Partea I. Descrierea imobilului

TEREN Intravilan

Adresa: Loc. Damuc, Jud. Neamt, pct. 'Frasinis'

Nr. Crt	Nr cadastral Nr. topografic	Suprafaţa* (mp)	Observaţii / Referinţe
A1		339	Sector cadastral:71 Teren neimprejmuit;

Construcţii

Crt	Nr cadastral Nr. topografic	Adresa	Observaţii / Referinţe
A1.1		Loc. Damuc, Jud. Neamt	Nr. niveluri:1; S. construita la sol:35 mp;

B. Partea II. Proprietari şi acte

Inscrieri privitoare la dreptul de proprietate şi alte drepturi reale		Referinţe
6701 / 19/09/2023		
Act Administrativ nr. 1776, din 19/09/2023 emis de Primaria Comunei Damuc;		
B1	Inscrierea posesiei, drept de PROPRIETATE, dobandit prin Lege, cota actuala 1/1, cota initiala 1/1	A1
	1) **MUNTEANU IRINA**	
Act Administrativ nr. 1806, din 26/09/2023 emis de Primaria Comunei Damuc;		
B2	Intabulare, drept de PROPRIETATE, dobandit prin Lege, cota actuala 1/1, cota initiala 1/1	A1.1
	1) **MUNTEANU IRINA**	

C. Partea III. SARCINI .

Inscrieri privind dezmembramintele dreptului de proprietate, drepturi reale de garanţie şi sarcini	Referinţe
NU SUNT	

Document care conține date cu caracter personal, protejat de prevederile Regulamentului (UE) nr. 679/2016 și Legii 190/2018

Anexa Nr. 1 La Partea I

Teren

Nr cadastral	Suprafaţa (mp)*	Observaţii / Referinţe
	339	

* Suprafaţa este determinată in planul de proiecţie Stereo 70.

DETALII LINIARE IMOBIL

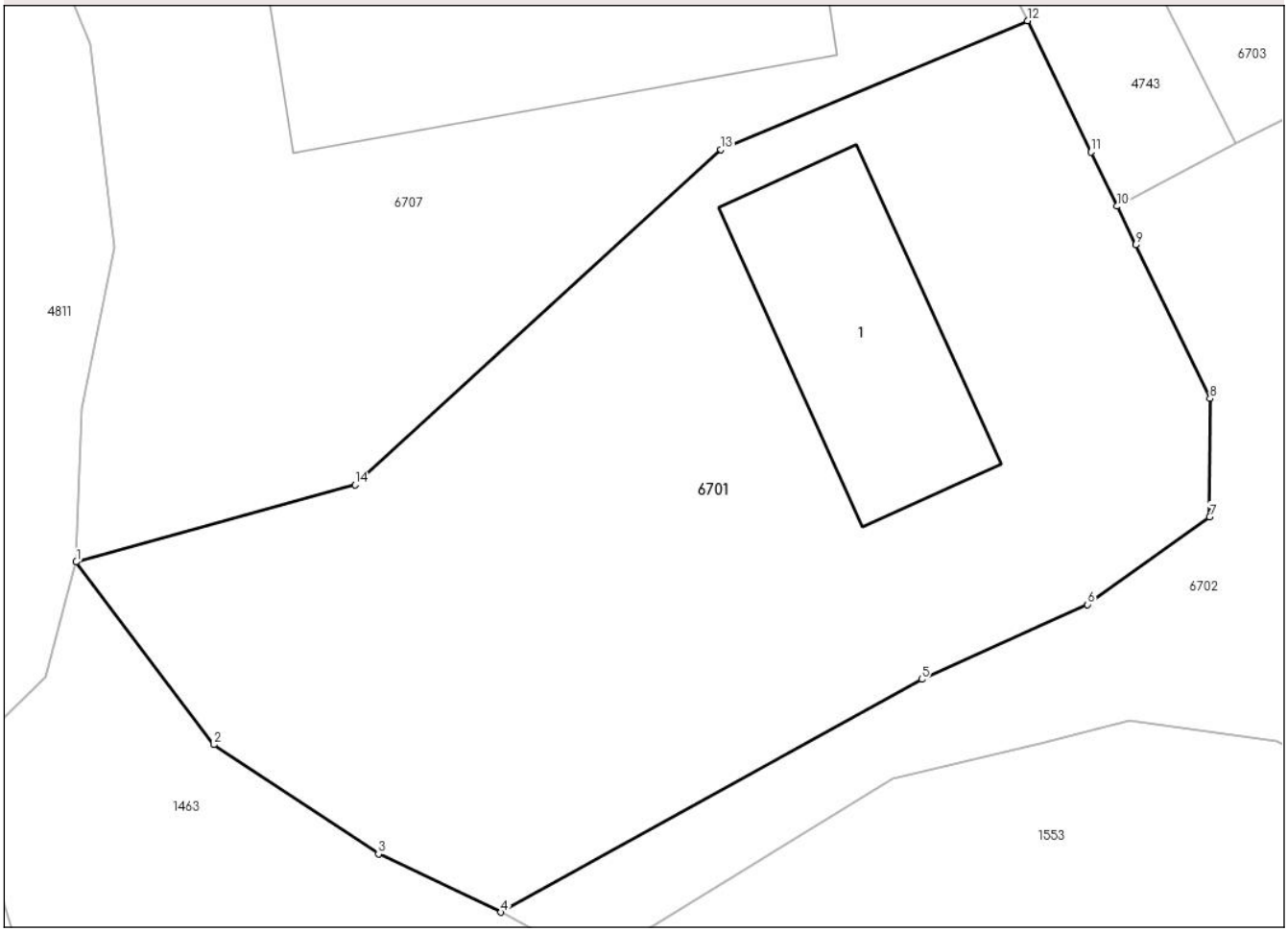

Date referitoare la teren

Crt	Categorie folosință	Intra vilan	Suprafaţa (mp)	Tarla	Parcelă	Nr. topo	Observaţii / Referinţe
1	curti constructii	DA	339	39	1613; 1614	-	

Date referitoare la construcţii

Crt	Număr	Destinaţie construcţie	Supraf. (mp)	Situaţie juridică	Observaţii / Referinţe
A1.1		constructii anexa	35	Cu acte	Nr. niveluri:1; S. construita la sol:35 mp;

Lungime Segmente
1) Valorile lungimilor segmentelor sunt obţinute din proiecţie în plan.

Punct început	X / Y	Punct sfârşit	X / Y	Lungime segment (** (m)
1	569.172,299 587.785,741	2	569.175,842 587.781,045	5.883
2	569.175,842 587.781,045	3	569.180,075 587.778,238	5.079
3	569.180,075 587.778,238	4	569.183,228 587.776,74	3.491
4	569.183,228 587.776,74	5	569.194,051 587.782,725	12.368

Document care conține date cu caracter personal, protejat de prevederile Regulamentului (UE) nr. 679/2016 și Legii 190/2018

Punct început	X / Y	Punct sfârşit	X / Y	Lungime segment (** (m)
5	569.194,051 587.782,725	6	569.198,317 587.784,648	4.679
6	569.198,317 587.784,648	7	569.201,458 587.786,904	3.867
7	569.201,458 587.786,904	8	569.201,466 587.789,943	3.039
8	569.201,466 587.789,943	9	569.199,557 587.793,891	4.385
9	569.199,557 587.793,891	10	569.199,077 587.794,883	1.102
10	569.199,077 587.794,883	11	569.198,405 587.796,273	1.544
11	569.198,405 587.796,273	12	569.196,772 587.799,651	3.752
12	569.196,772 587.799,651	13	569.188,887 587.796,337	8.553
13	569.188,887 587.796,337	14	569.179,471 587.787,726	12.76
14	569.179,471 587.787,726	1	569.172,299 587.785,741	7.442

** Lungimile segmentelor sunt determinate în planul de proiecţie Stereo 70 şi sunt rotunjite la 1 milimetru.
*** Distanţa dintre puncte este formată din segmente cumulate ce sunt mai mici decât valoarea 1 milimetru.

Document care conține date cu caracter personal, protejat de prevederile Regulamentului (UE) nr. 679/2016 și Legii 190/2018

DATE DESPRE IMOBILUL NR. 6702

Oficiul de Cadastru şi Publicitate Imobiliară NEAMT
Biroul de Cadastru şi Publicitate Imobiliară Bicaz

A. Partea I. Descrierea imobilului

TEREN Intravilan

Adresa: Loc. Damuc, Jud. Neamt, pct. 'Damuc - Frasanis'

Nr. Crt	Nr cadastral Nr. topografic	Suprafaţa* (mp)	Observaţii / Referinţe
A1		843	Sector cadastral:71 Teren neimprejmuit;

B. Partea II. Proprietari şi acte

Inscrieri privitoare la dreptul de proprietate şi alte drepturi reale		Referinţe
6702 / 19/09/2023		
Act Administrativ nr. 1777, din 19/09/2023 emis de Primaria Comunei Damuc;		
B1	Inscrierea posesiei, drept de PROPRIETATE, dobandit prin Lege, cota actuala 1/1, cota initiala 1/1	A1
	1) **DANDU CĂTĂLIN-MIHAI**	

C. Partea III. SARCINI .

Inscrieri privind dezmembramintele dreptului de proprietate, drepturi reale de garanţie şi sarcini	Referinţe
NU SUNT	

Anexa Nr. 1 La Partea I

Teren

Nr cadastral	Suprafaţa (mp)*	Observaţii / Referinţe
	843	

* Suprafaţa este determinată in planul de proiecţie Stereo 70.

DETALII LINIARE IMOBIL

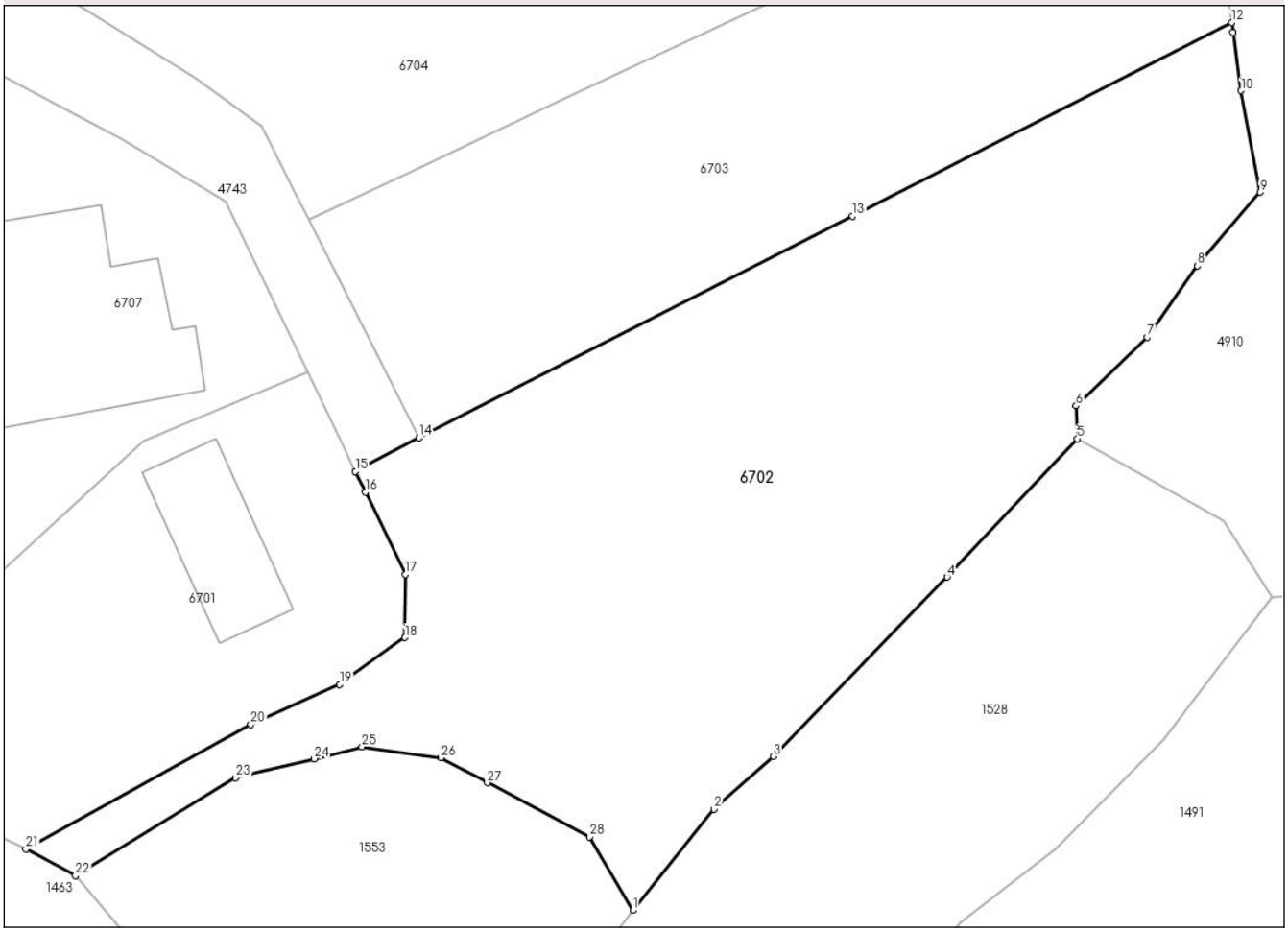

Date referitoare la teren

Crt	Categorie folosință	Intra vilan	Suprafaţa (mp)	Tarla	Parcelă	Nr. topo	Observaţii / Referinţe
1	faneata	DA	419	38	1614; 1614/1	-	
2	arabil	DA	424	38	1612; 1613	-	

Lungime Segmente

1) Valorile lungimilor segmentelor sunt obţinute din proiecţie în plan.

Punct început	X / Y	Punct sfârşit	X / Y	Lungime segment (** (m)
1	569.212,422 587.773,793	2	569.216,322 587.778,655	6.233
3	569.219,167 587.781,193	4	569.227,536 587.789,812	12.014
5	569.233,795 587.796,453	6	569.233,733 587.798,041	1.589
7	569.237,157 587.801,336	8	569.239,559 587.804,761	4.183

Punct început	X / Y	Punct sfârşit	X / Y	Lungime segment (** (m)
2	569.216,322 587.778,655	3	569.219,167 587.781,193	3.813
4	569.227,536 587.789,812	5	569.233,795 587.796,453	9.126
6	569.233,733 587.798,041	7	569.237,157 587.801,336	4.752
8	569.239,559 587.804,761	9	569.242,592 587.808,298	4.659

Document care conține date cu caracter personal, protejat de prevederile Regulamentului (UE) nr. 679/2016 și Legii 190/2018

Punct început	X / Y	Punct sfârşit	X / Y	Lungime segment (** (m)
9	569.242,592 587.808,298	10	569.241,675 587.813,18	4.967
11	569.241,293 587.815,982	12	569.241,223 587.816,457	0.48
13	569.222,991 587.807,147	14	569.202,144 587.796,502	23.408
15	569.199,077 587.794,883	16	569.199,557 587.793,891	1.102
17	569.201,466 587.789,943	18	569.201,458 587.786,904	3.039
19	569.198,317 587.784,648	20	569.194,051 587.782,725	4.679
21	569.183,228 587.776,74	22	569.185,61 587.775,466	2.701
23	569.193,314 587.780,173	24	569.197,098 587.781,082	3.892
25	569.199,393 587.781,662	26	569.203,193 587.781,126	3.838
27	569.205,422 587.779,926	28	569.210,338 587.777,33	5.559

Punct început	X / Y	Punct sfârşit	X / Y	Lungime segment (** (m)
10	569.241,675 587.813,18	11	569.241,293 587.815,982	2.828
12	569.241,223 587.816,457	13	569.222,991 587.807,147	20.471
14	569.202,144 587.796,502	15	569.199,077 587.794,883	3.468
16	569.199,557 587.793,891	17	569.201,466 587.789,943	4.385
18	569.201,458 587.786,904	19	569.198,317 587.784,648	3.867
20	569.194,051 587.782,725	21	569.183,228 587.776,74	12.368
22	569.185,61 587.775,466	23	569.193,314 587.780,173	9.028
24	569.197,098 587.781,082	25	569.199,393 587.781,662	2.367
26	569.203,193 587.781,126	27	569.205,422 587.779,926	2.531
28	569.210,338 587.777,33	1	569.212,422 587.773,793	4.105

** Lungimile segmentelor sunt determinate în planul de proiecţie Stereo 70 şi sunt rotunjite la 1 milimetru.
*** Distanţa dintre puncte este formată din segmente cumulate ce sunt mai mici decât valoarea 1 milimetru.

Document care conține date cu caracter personal, protejat de prevederile Regulamentului (UE) nr. 679/2016 și Legii 190/2018

DATE DESPRE IMOBILUL NR. 6703

Oficiul de Cadastru şi Publicitate Imobiliară NEAMT
Biroul de Cadastru şi Publicitate Imobiliară Bicaz

A. Partea I. Descrierea imobilului

TEREN Intravilan

Adresa: Loc. Damuc, Jud. Neamt, pct. 'Frasanis - Acasa'

Nr. Crt	Nr cadastral Nr. topografic	Suprafaţa* (mp)	Observaţii / Referinţe
A1		503	Sector cadastral:71 Teren neimprejmuit;

B. Partea II. Proprietari şi acte

Inscrieri privitoare la dreptul de proprietate şi alte drepturi reale		Referinţe
6703 / 19/09/2023		
Act Administrativ nr. 1778, din 19/09/2023 emis de Primaria Comunei Damuc;		
B1	Inscrierea posesiei, drept de PROPRIETATE, dobandit prin Lege, cota actuala 1/1, cota initiala 1/1	A1
	1) **MUNTEANU IRINA**	

C. Partea III. SARCINI .

Inscrieri privind dezmembramintele dreptului de proprietate, drepturi reale de garanţie şi sarcini	Referinţe
NU SUNT	

Anexa Nr. 1 La Partea I

Teren

Nr cadastral	Suprafaţa (mp)*	Observaţii / Referinţe
	503	

* Suprafaţa este determinată in planul de proiecţie Stereo 70.

DETALII LINIARE IMOBIL

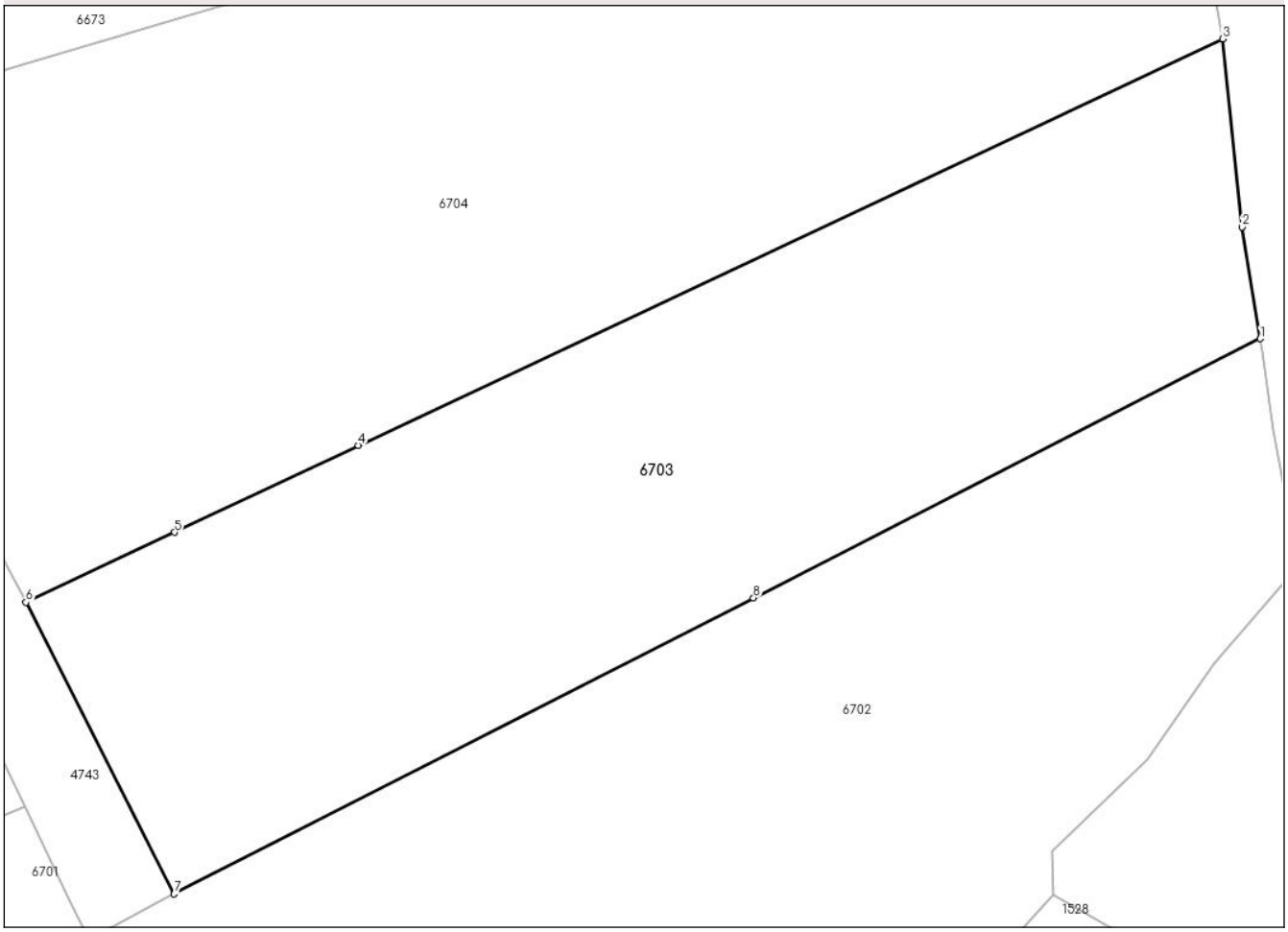

Date referitoare la teren

Crt	Categorie folosință	Intra vilan	Suprafaţa (mp)	Tarla	Parcelă	Nr. topo	Observaţii / Referinţe
1	arabil	DA	179	38	1613; 1612	-	
2	faneata	DA	324	38	1612; 1614/1	-	

Lungime Segmente
1) Valorile lungimilor segmentelor sunt obţinute din proiecţie în plan.

Punct început	X / Y	Punct sfârşit	X / Y	Lungime segment (** (m)
1	569.241,223 587.816,457	2	569.240,565 587.820,474	4.071
2	569.240,565 587.820,474	3	569.239,868 587.827,235	6.797
3	569.239,868 587.827,235	4	569.208,777 587.812,622	34.354
4	569.208,777 587.812,622	5	569.202,16 587.809,504	7.315

Document care conține date cu caracter personal, protejat de prevederile Regulamentului (UE) nr. 679/2016 și Legii 190/2018

Punct început	X / Y	Punct sfârşit	X / Y	Lungime segment (** (m)
5	569.202,16 587.809,504	6	569.196,813 587.806,984	5.911
6	569.196,813 587.806,984	7	569.202,144 587.796,502	11.76
7	569.202,144 587.796,502	8	569.222,991 587.807,147	23.408
8	569.222,991 587.807,147	1	569.241,223 587.816,457	20.471

** Lungimile segmentelor sunt determinate în planul de proiecţie Stereo 70 şi sunt rotunjite la 1 milimetru.
*** Distanţa dintre puncte este formată din segmente cumulate ce sunt mai mici decât valoarea 1 milimetru.

Document care conține date cu caracter personal, protejat de prevederile Regulamentului (UE) nr. 679/2016 și Legii 190/2018

DATE DESPRE IMOBILUL NR. 6704

Oficiul de Cadastru şi Publicitate Imobiliară NEAMT
Biroul de Cadastru şi Publicitate Imobiliară Bicaz

A. Partea I. Descrierea imobilului

TEREN Intravilan

Adresa: Loc. Damuc, Jud. Neamt, pct. 'Damuc - Peste apa'

Nr. Crt	Nr cadastral Nr. topografic	Suprafaţa* (mp)	Observaţii / Referinţe
A1		802	Sector cadastral:71 Teren neimprejmuit;

B. Partea II. Proprietari şi acte

Inscrieri privitoare la dreptul de proprietate şi alte drepturi reale		Referinţe
6704 / 19/09/2023		
Act Administrativ nr. 1779, din 19/09/2023 emis de Primaria Comunei Damuc;		
B1	Inscrierea posesiei, drept de PROPRIETATE, dobandit prin Lege, cota actuala 1/1, cota initiala 1/1	A1
	1) **BUCUR ION** 2) **BUCUR ELENA**	

C. Partea III. SARCINI .

Inscrieri privind dezmembramintele dreptului de proprietate, drepturi reale de garanţie şi sarcini	Referinţe
NU SUNT	

Document care conține date cu caracter personal, protejat de prevederile Regulamentului (UE) nr. 679/2016 și Legii 190/2018

Anexa Nr. 1 La Partea I

Teren

Nr cadastral	Suprafaţa (mp)*	Observaţii / Referinţe
	802	

* Suprafaţa este determinată in planul de proiecţie Stereo 70.

DETALII LINIARE IMOBIL

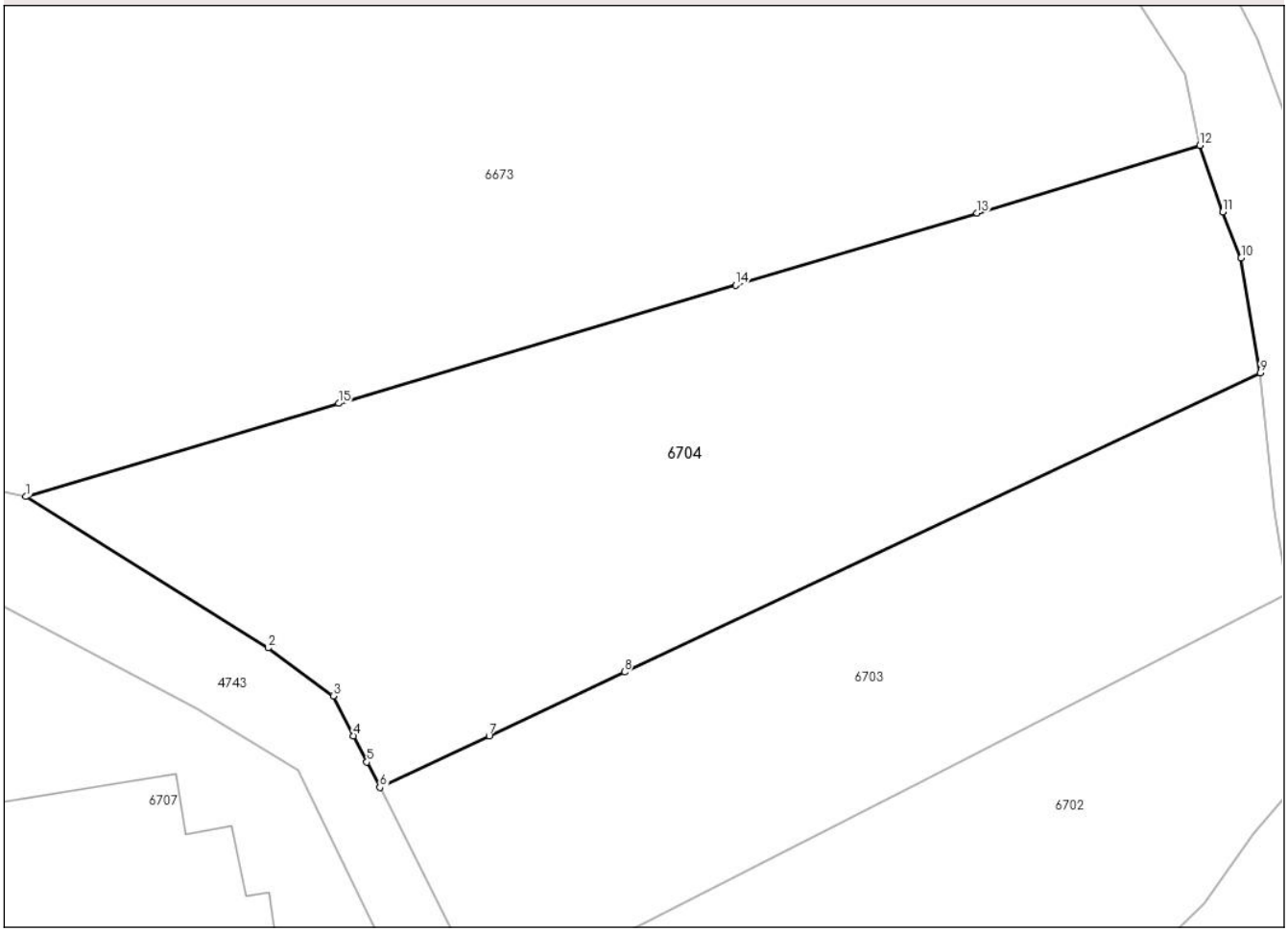

Date referitoare la teren

Crt	Categorie folosință	Intra vilan	Suprafaţa (mp)	Tarla	Parcelă	Nr. topo	Observaţii / Referinţe
1	arabil	DA	176	38	1610; 1612	-	
2	faneata	DA	626	38	1612; 1614/1	-	

Lungime Segmente
1) Valorile lungimilor segmentelor sunt obţinute din proiecţie în plan.

Punct început	X / Y	Punct sfârşit	X / Y	Lungime segment (** (m)
1	569.179,508 587.821,192	2	569.191,356 587.813,809	13.96
2	569.191,356 587.813,809	3	569.194,548 587.811,463	3.961
3	569.194,548 587.811,463	4	569.195,536 587.809,504	2.194
4	569.195,536 587.809,504	5	569.196,18 587.808,229	1.428

Document care conține date cu caracter personal, protejat de prevederile Regulamentului (UE) nr. 679/2016 și Legii 190/2018

Punct început	X / Y	Punct sfârşit	X / Y	Lungime segment (** (m)
5	569.196,18 587.808,229	6	569.196,813 587.806,984	1.397
6	569.196,813 587.806,984	7	569.202,16 587.809,504	5.911
7	569.202,16 587.809,504	8	569.208,777 587.812,622	7.315
8	569.208,777 587.812,622	9	569.239,868 587.827,235	34.354
9	569.239,868 587.827,235	10	569.238,935 587.832,848	5.69
10	569.238,935 587.832,848	11	569.238,033 587.835,106	2.431
11	569.238,033 587.835,106	12	569.236,919 587.838,351	3.431
12	569.236,919 587.838,351	13	569.226,017 587.835,047	11.392
13	569.226,017 587.835,047	14	569.214,21 587.831,53	12.32
14	569.214,21 587.831,53	15	569.194,798 587.825,747	20.255
15	569.194,798 587.825,747	1	569.179,508 587.821,192	15.954

** Lungimile segmentelor sunt determinate în planul de proiecţie Stereo 70 şi sunt rotunjite la 1 milimetru.
*** Distanţa dintre puncte este formată din segmente cumulate ce sunt mai mici decât valoarea 1 milimetru.

Document care conține date cu caracter personal, protejat de prevederile Regulamentului (UE) nr. 679/2016 și Legii 190/2018

DATE DESPRE IMOBILUL NR. 6705

Oficiul de Cadastru şi Publicitate Imobiliară NEAMT
Biroul de Cadastru şi Publicitate Imobiliară Bicaz

A. Partea I. Descrierea imobilului

TEREN Intravilan

Adresa: Loc. Damuc, Jud. Neamt, pct. 'Damuc - Peste apa'

Nr. Crt	Nr cadastral Nr. topografic	Suprafaţa* (mp)	Observaţii / Referinţe
A1		168	Sector cadastral:71 Teren neimprejmuit;

B. Partea II. Proprietari şi acte

Inscrieri privitoare la dreptul de proprietate şi alte drepturi reale		Referinţe
6705 / 19/09/2023		
Act Administrativ nr. 1780, din 19/09/2023 emis de Primaria com Damuc;		
B1	Inscrierea posesiei, drept de PROPRIETATE, dobandit prin Lege, cota actuala 1/1, cota initiala 1/1	A1
	1) **BUCUR MARIAN**	

C. Partea III. SARCINI .

Inscrieri privind dezmembramintele dreptului de proprietate, drepturi reale de garanţie şi sarcini	Referinţe
NU SUNT	

Document care conține date cu caracter personal, protejat de prevederile Regulamentului (UE) nr. 679/2016 și Legii 190/2018

Anexa Nr. 1 La Partea I

Teren

Nr cadastral	Suprafaţa (mp)*	Observaţii / Referinţe
	168	

* Suprafaţa este determinată in planul de proiecţie Stereo 70.

DETALII LINIARE IMOBIL

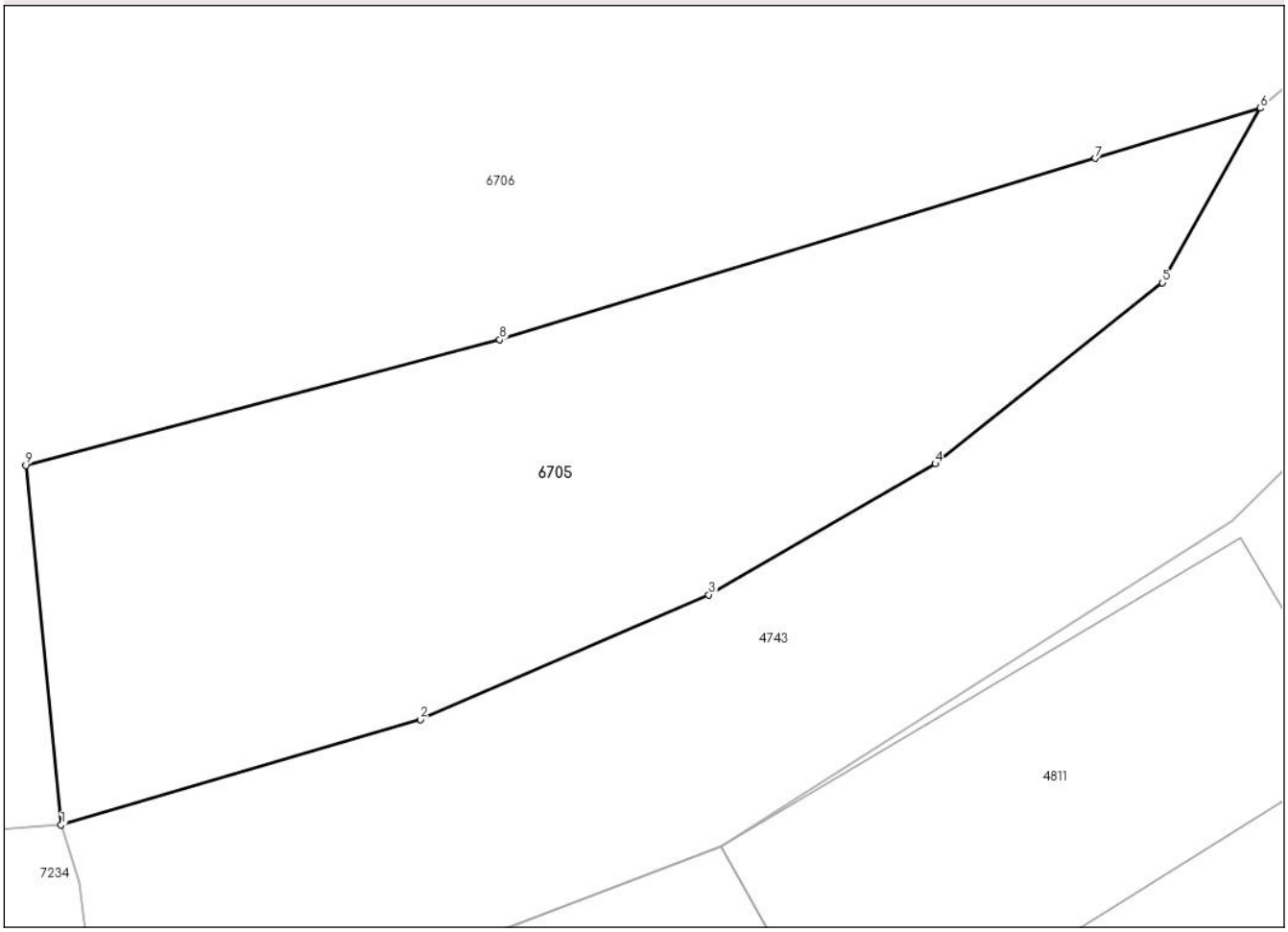

Date referitoare la teren

Crt	Categorie folosință	Intra vilan	Suprafaţa (mp)	Tarla	Parcelă	Nr. topo	Observaţii / Referinţe
1	faneata	DA	168	38	1609	-	

Lungime Segmente
1) Valorile lungimilor segmentelor sunt obţinute din proiecţie în plan.

Punct început	X / Y	Punct sfârşit	X / Y	Lungime segment (** (m)
1	569.082,418 587.801,699	2	569.090,272 587.803,997	8.183
2	569.090,272 587.803,997	3	569.096,582 587.806,725	6.874
3	569.096,582 587.806,725	4	569.101,537 587.809,585	5.721
4	569.101,537 587.809,585	5	569.106,5 587.813,545	6.349
5	569.106,5 587.813,545	6	569.108,645 587.817,36	4.377

Document care conține date cu caracter personal, protejat de prevederile Regulamentului (UE) nr. 679/2016 și Legii 190/2018

Punct început	X / Y	Punct sfârşit	X / Y	Lungime segment (** (m)
6	569.108,645 587.817,36	7	569.105,031 587.816,261	3.777
7	569.105,031 587.816,261	8	569.092,006 587.812,301	13.614
8	569.092,006 587.812,301	9	569.081,645 587.809,55	10.72
9	569.081,645 587.809,55	1	569.082,418 587.801,699	7.889

** Lungimile segmentelor sunt determinate în planul de proiecţie Stereo 70 şi sunt rotunjite la 1 milimetru.
*** Distanţa dintre puncte este formată din segmente cumulate ce sunt mai mici decât valoarea 1 milimetru.

Document care conține date cu caracter personal, protejat de prevederile Regulamentului (UE) nr. 679/2016 și Legii 190/2018

DATE DESPRE IMOBILUL NR. 6706

Oficiul de Cadastru şi Publicitate Imobiliară NEAMT
Biroul de Cadastru şi Publicitate Imobiliară Bicaz

A. Partea I. Descrierea imobilului

TEREN Intravilan

Adresa: Loc. Damuc, Jud. Neamt, pct. 'Damuc de sus'

Nr. Crt	Nr cadastral Nr. topografic	Suprafaţa* (mp)	Observaţii / Referinţe
A1		659	Sector cadastral:71 Teren neimprejmuit;

Construcţii

Crt	Nr cadastral Nr. topografic	Adresa	Observaţii / Referinţe
A1.1		Loc. Damuc, Jud. Neamt	Nr. niveluri:1; S. construita la sol:44 mp;
A1.2		Loc. Damuc, Jud. Neamt	Nr. niveluri:1; S. construita la sol:31 mp;

B. Partea II. Proprietari şi acte

Inscrieri privitoare la dreptul de proprietate şi alte drepturi reale		Referinţe
6706 / 19/09/2023		
Act Administrativ nr. 1781, din 19/09/2023 emis de Primaria com Damuc;		
B1	Inscrierea posesiei, drept de PROPRIETATE, dobandit prin Lege, cota actuala 1/1, cota initiala 1/1	A1
	1) **CATRINOI-SFARGHI ION** 2) **CATRINOI-SFARGHI MARIA**	
Act Administrativ nr. 1806, din 26/09/2023 emis de Primaria com Damuc;		
B2	Intabulare, drept de PROPRIETATE, dobandit prin Lege, cota actuala 1/1, cota initiala 1/1	A1.1, A1.2
	1) **CATRINOI-SFARGHI ION** 2) **CATRINOI-SFARGHI MARIA**	

C. Partea III. SARCINI .

Inscrieri privind dezmembramintele dreptului de proprietate, drepturi reale de garanţie şi sarcini	Referinţe
NU SUNT	

Document care conține date cu caracter personal, protejat de prevederile Regulamentului (UE) nr. 679/2016 și Legii 190/2018

Anexa Nr. 1 La Partea I

Teren

Nr cadastral	Suprafaţa (mp)*	Observaţii / Referinţe
	659	

* Suprafaţa este determinată in planul de proiecţie Stereo 70.

DETALII LINIARE IMOBIL

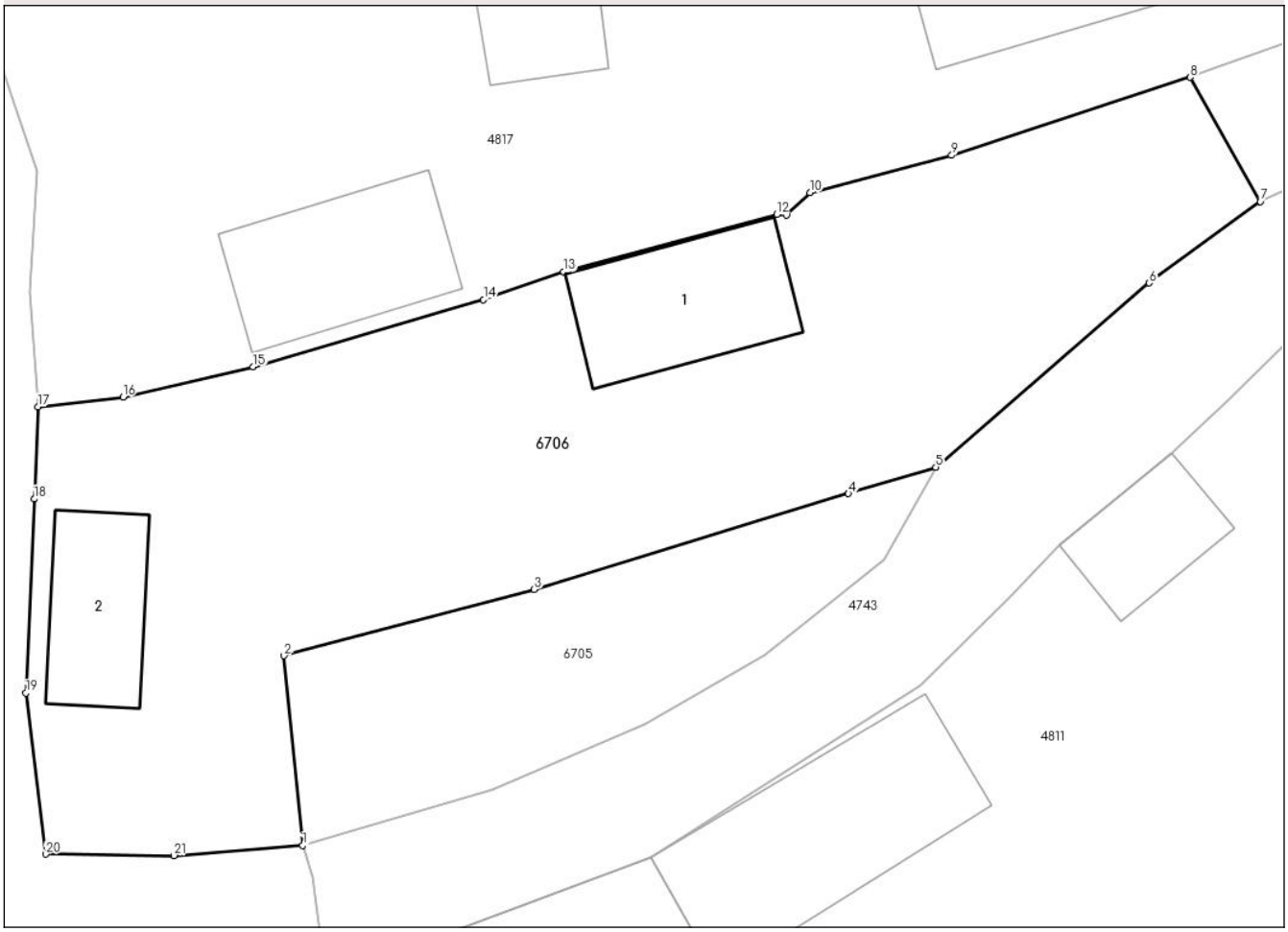

Date referitoare la teren

Crt	Categorie folosință	Intra vilan	Suprafaţa (mp)	Tarla	Parcelă	Nr. topo	Observaţii / Referinţe
1	curti constructii	DA	325	38	1609	-	
2	arabil	DA	156	38	1609	-	
3	faneata	DA	178	38	1609	-	

Date referitoare la construcţii

Crt	Număr	Destinaţie construcţie	Supraf. (mp)	Situaţie juridică	Observaţii / Referinţe
A1.1		constructii anexa	44	Cu acte	Nr. niveluri:1; S. construita la sol:44 mp;
A1.2		constructii anexa	31	Cu acte	Nr. niveluri:1; S. construita la sol:31 mp;

Lungime Segmente

1) Valorile lungimilor segmentelor sunt obţinute din proiecţie în plan.

Punct început	X / Y	Punct sfârşit	X / Y	Lungime segment (** (m)
1	569.082,418 587.801,699	2	569.081,645 587.809,55	7.889
3	569.092,006 587.812,301	4	569.105,031 587.816,261	13.614

Punct început	X / Y	Punct sfârşit	X / Y	Lungime segment (** (m)
2	569.081,645 587.809,55	3	569.092,006 587.812,301	10.72
4	569.105,031 587.816,261	5	569.108,645 587.817,36	3.777

Document care conține date cu caracter personal, protejat de prevederile Regulamentului (UE) nr. 679/2016 și Legii 190/2018

Punct început	X / Y	Punct sfârşit	X / Y	Lungime segment (** (m)
5	569.108,645 587.817,36	6	569.117,49 587.824,978	11.673
7	569.122,092 587.828,353	8	569.119,189 587.833,494	5.904
9	569.109,31 587.830,264	10	569.103,432 587.828,719	6.078
11	569.102,465 587.827,795	12	569.102,058 587.827,807	0.407
13	569.093,229 587.825,435	14	569.089,907 587.824,294	3.512
15	569.080,372 587.821,511	16	569.074,969 587.820,255	5.547
17	569.071,456 587.819,856	18	569.071,293 587.816,042	3.817
19	569.070,95 587.808,006	20	569.071,766 587.801,337	6.719
21	569.077,087 587.801,28	1	569.082,418 587.801,699	5.347

Punct început	X / Y	Punct sfârşit	X / Y	Lungime segment (** (m)
6	569.117,49 587.824,978	7	569.122,092 587.828,353	5.707
8	569.119,189 587.833,494	9	569.109,31 587.830,264	10.394
10	569.103,432 587.828,719	11	569.102,465 587.827,795	1.337
12	569.102,058 587.827,807	13	569.093,229 587.825,435	9.142
14	569.089,907 587.824,294	15	569.080,372 587.821,511	9.933
16	569.074,969 587.820,255	17	569.071,456 587.819,856	3.536
18	569.071,293 587.816,042	19	569.070,95 587.808,006	8.043
20	569.071,766 587.801,337	21	569.077,087 587.801,28	5.321

** Lungimile segmentelor sunt determinate în planul de proiecţie Stereo 70 şi sunt rotunjite la 1 milimetru.
*** Distanţa dintre puncte este formată din segmente cumulate ce sunt mai mici decât valoarea 1 milimetru.

Document care conține date cu caracter personal, protejat de prevederile Regulamentului (UE) nr. 679/2016 și Legii 190/2018

DATE DESPRE IMOBILUL NR. 6707

Oficiul de Cadastru şi Publicitate Imobiliară NEAMT
Biroul de Cadastru şi Publicitate Imobiliară Bicaz

A. Partea I. Descrierea imobilului

TEREN Intravilan

Adresa: Loc. Damuc, Jud. Neamt, pct. 'Frasanis - Acasa'

Nr. Crt	Nr cadastral Nr. topografic	Suprafaţa* (mp)	Observaţii / Referinţe
A1		550	Sector cadastral:71 Teren neimprejmuit;

Construcţii

Crt	Nr cadastral Nr. topografic	Adresa	Observaţii / Referinţe
A1.1		Loc. Damuc, Jud. Neamt	Nr. niveluri:1; S. construita la sol:120 mp;

B. Partea II. Proprietari şi acte

Inscrieri privitoare la dreptul de proprietate şi alte drepturi reale		Referinţe
6707 / 19/09/2023		
Act Administrativ nr. 1782, din 19/09/2023 emis de Primaria com Damuc;		
B1	Inscrierea posesiei, drept de PROPRIETATE, dobandit prin Lege, cota actuala 1/1, cota initiala 1/1	A1
	1) **CATRINOI-SFARGHI ION** 2) **CATRINOI-SFARGHI MARIA**	
Act Administrativ nr. 1806, din 26/09/2023 emis de Primaria com Damuc;		
B2	Intabulare, drept de PROPRIETATE, dobandit prin Lege, cota actuala 1/1, cota initiala 1/1	A1.1
	1) **CATRINOI-SFARGHI ION** 2) **CATRINOI-SFARGHI MARIA**	

C. Partea III. SARCINI .

Inscrieri privind dezmembramintele dreptului de proprietate, drepturi reale de garanţie şi sarcini	Referinţe
NU SUNT	

Document care conține date cu caracter personal, protejat de prevederile Regulamentului (UE) nr. 679/2016 și Legii 190/2018

Anexa Nr. 1 La Partea I

Teren

Nr cadastral	Suprafaţa (mp)*	Observaţii / Referinţe
	550	

* Suprafaţa este determinată in planul de proiecţie Stereo 70.

DETALII LINIARE IMOBIL

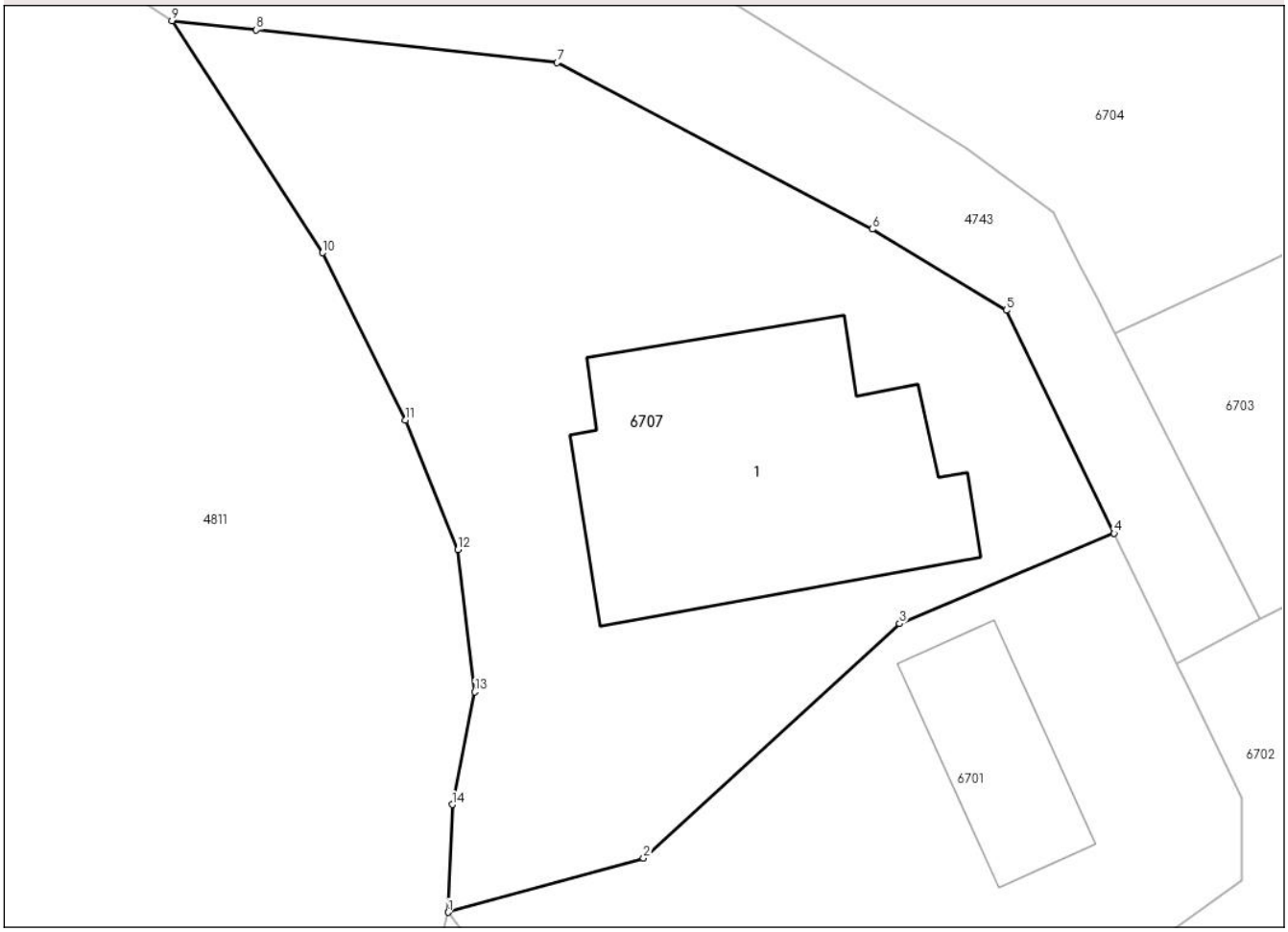

Date referitoare la teren

Crt	Categorie folosință	Intra vilan	Suprafaţa (mp)	Tarla	Parcelă	Nr. topo	Observaţii / Referinţe
1	curti constructii	DA	296	38	1612; 1613; 1614	-	
2	arabil	DA	134	38	1609; 1610	-	
3	neproductiv	DA	120	38	1619; 1614	-	

Date referitoare la construcţii

Crt	Număr	Destinaţie construcţie	Supraf. (mp)	Situaţie juridică	Observaţii / Referinţe
A1.1		constructii de locuinte	120	Cu acte	Nr. niveluri:1; S. construita la sol:120 mp;

Lungime Segmente
1) Valorile lungimilor segmentelor sunt obţinute din proiecţie în plan.

Punct început	X / Y	Punct sfârşit	X / Y	Lungime segment (** (m)
1	569.172,299 587.785,741	2	569.179,471 587.787,726	7.442
2	569.179,471 587.787,726	3	569.188,887 587.796,337	12.76

Document care conține date cu caracter personal, protejat de prevederile Regulamentului (UE) nr. 679/2016 și Legii 190/2018

Punct început	X / Y	Punct sfârşit	X / Y	Lungime segment (** (m)
3	569.188,887 587.796,337	4	569.196,772 587.799,651	8.553
4	569.196,772 587.799,651	5	569.192,81 587.807,844	9.101
5	569.192,81 587.807,844	6	569.187,88 587.810,826	5.762
6	569.187,88 587.810,826	7	569.176,295 587.816,94	13.099
7	569.176,295 587.816,94	8	569.165,236 587.818,142	11.124
8	569.165,236 587.818,142	9	569.162,141 587.818,478	3.113
9	569.162,141 587.818,478	10	569.167,672 587.809,956	10.16
10	569.167,672 587.809,956	11	569.170,726 587.803,813	6.86
11	569.170,726 587.803,813	12	569.172,65 587.799,051	5.136
12	569.172,65 587.799,051	13	569.173,27 587.793,832	5.256
13	569.173,27 587.793,832	14	569.172,438 587.789,692	4.223
14	569.172,438 587.789,692	1	569.172,299 587.785,741	3.953

** Lungimile segmentelor sunt determinate în planul de proiecţie Stereo 70 şi sunt rotunjite la 1 milimetru.
*** Distanţa dintre puncte este formată din segmente cumulate ce sunt mai mici decât valoarea 1 milimetru.

Document care conține date cu caracter personal, protejat de prevederile Regulamentului (UE) nr. 679/2016 și Legii 190/2018

DATE DESPRE IMOBILUL NR. 7198

Oficiul de Cadastru şi Publicitate Imobiliară NEAMT
Biroul de Cadastru şi Publicitate Imobiliară Bicaz

A. Partea I. Descrierea imobilului

TEREN Intravilan

Adresa: Loc. Damuc, Jud. Neamt, pct. 'Damuc '

Nr. Crt	Nr cadastral Nr. topografic	Suprafaţa* (mp)	Observaţii / Referinţe
A1		1.057	Sector cadastral:71 Teren neimprejmuit;

B. Partea II. Proprietari şi acte

Inscrieri privitoare la dreptul de proprietate şi alte drepturi reale		Referinţe
7198 / 19/09/2023		
Act Normativ nr. 1356, din 27/12/2001 emis de GUVERNUL ROMANIEI (Adeverinta nr. 1783 din 19.09.2023, eliberata de Primaria com Damuc);		
B1	Intabulare, drept de PROPRIETATE, dobandit prin Lege, cota actuala 1/1, cota initiala 1/1	A1
	1) **COMUNA DĂMUC**, CIF:2614422, DOMENIUL PUBLIC	

C. Partea III. SARCINI .

Inscrieri privind dezmembramintele dreptului de proprietate, drepturi reale de garanţie şi sarcini	Referinţe
NU SUNT	

Document care conține date cu caracter personal, protejat de prevederile Regulamentului (UE) nr. 679/2016 și Legii 190/2018

Anexa Nr. 1 La Partea I

Teren

Nr cadastral	Suprafaţa (mp)*	Observaţii / Referinţe
	1.057	

* Suprafaţa este determinată in planul de proiecţie Stereo 70.

DETALII LINIARE IMOBIL

Date referitoare la teren

Crt	Categorie folosință	Intra vilan	Suprafaţa (mp)	Tarla	Parcelă	Nr. topo	Observaţii / Referinţe
1	drum	DA	1.057	38	1654; 1632	-	DS 1654 ; DS 1632 - Domeniul public

Lungime Segmente

1) Valorile lungimilor segmentelor sunt obţinute din proiecţie în plan.

Punct început	X / Y	Punct sfârşit	X / Y	Lungime segment
1	569.118,6 587.645,606	2	569.125,069 587.645,677	6.469
4	569.131,451 587.648,478	5	569.134,341 587.648,949	2.928
7	569.146,09 587.651,384	8	569.156,005 587.654,431	10.373
10	569.164,787 587.657,701	11	569.167,646 587.658,865	3.087
13	569.181,015 587.665,317	14	569.189,151 587.669,5	9.148
16	569.202,804 587.676,651	17	569.210,138 587.680,053	8.085

Punct început	X / Y	Punct sfârşit	X / Y	Lungime segment
2	569.125,069 587.645,677	3	569.128,015 587.647,43	3.428
5	569.134,341 587.648,949	6	569.144,475 587.650,866	10.314
8	569.156,005 587.654,431	9	569.157,428 587.654,706	1.449
11	569.167,646 587.658,865	12	569.175,246 587.662,379	8.373
14	569.189,151 587.669,5	15	569.197,986 587.674,159	9.988
17	569.210,138 587.680,053	18	569.210,981 587.679,799	0.88

Punct început	X / Y	Punct sfârşit	X / Y	Lungime segment
3	569.128,015 587.647,43	4	569.131,451 587.648,478	3.592
6	569.144,475 587.650,866	7	569.146,09 587.651,384	1.696
9	569.157,428 587.654,706	10	569.164,787 587.657,701	7.945
12	569.175,246 587.662,379	13	569.181,015 587.665,317	6.474
15	569.197,986 587.674,159	16	569.202,804 587.676,651	5.424
18	569.210,981 587.679,799	19	569.218,101 587.682,59	7.647

Document care conține date cu caracter personal, protejat de prevederile Regulamentului (UE) nr. 679/2016 și Legii 190/2018

Punct început	X / Y	Punct sfârşit	X / Y	Lungime segment
19	569.218,101 587.682,59	20	569.227,228 587.685,744	9.657
22	569.241,088 587.690,51	23	569.265,938 587.698,407	26.075
25	569.286,081 587.705,474	26	569.290,144 587.706,978	4.332
28	569.276,979 587.706,487	29	569.272,672 587.704,925	4.581
31	569.240,39 587.694,508	32	569.233,359 587.692,331	7.36
34	569.219,976 587.687,142	35	569.214,796 587.685,891	5.329
37	569.191,265 587.674,584	38	569.185,998 587.671,797	5.959
40	569.154,813 587.657,355	41	569.151,13 587.655,886	3.965
43	569.143,421 587.653,968	44	569.139,386 587.653,214	4.105
46	569.130,435 587.653,368	47	569.129,947 587.656,349	3.021
49	569.127,711 587.665,198	50	569.127,655 587.667,314	2.117
52	569.127,517 587.671,026	53	569.128,001 587.674,026	3.039
55	569.133,55 587.688,173	56	569.131,288 587.690,067	2.95
58	569.126,13 587.679,88	59	569.122,638 587.670,592	9.923
61	569.118,619 587.665,584	62	569.113,628 587.662,806	5.712
64	569.109,397 587.654,074	65	569.115,436 587.653,383	6.078

Punct început	X / Y	Punct sfârşit	X / Y	Lungime segment
20	569.227,228 587.685,744	21	569.236,892 587.689,006	10.2
23	569.265,938 587.698,407	24	569.283,506 587.704,52	18.601
26	569.290,144 587.706,978	27	569.288,77 587.710,716	3.983
29	569.272,672 587.704,925	30	569.264,729 587.702,044	8.449
32	569.233,359 587.692,331	33	569.226,006 587.689,583	7.85
35	569.214,796 587.685,891	36	569.205,544 587.682,252	9.942
38	569.185,998 587.671,797	39	569.173,476 587.665,524	14.005
41	569.151,13 587.655,886	42	569.150,252 587.655,668	0.905
44	569.139,386 587.653,214	45	569.131,344 587.653,192	8.042
47	569.129,947 587.656,349	48	569.128,866 587.660,233	4.032
50	569.127,655 587.667,314	51	569.127,575 587.669,465	2.152
53	569.128,001 587.674,026	54	569.129,498 587.679,169	5.356
56	569.131,288 587.690,067	57	569.127,641 587.687,341	4.553
59	569.122,638 587.670,592	60	569.120,964 587.667,584	3.442
62	569.113,628 587.662,806	63	569.108,026 587.661,254	5.813
65	569.115,436 587.653,383	66	569.120,406 587.652,766	5.008

Punct început	X / Y	Punct sfârşit	X / Y	Lungime segment
21	569.236,892 587.689,006	22	569.241,088 587.690,51	4.457
24	569.283,506 587.704,52	25	569.286,081 587.705,474	2.746
27	569.288,77 587.710,716	28	569.276,979 587.706,487	12.526
30	569.264,729 587.702,044	31	569.240,39 587.694,508	25.479
33	569.226,006 587.689,583	34	569.219,976 587.687,142	6.505
36	569.205,544 587.682,252	37	569.191,265 587.674,584	16.208
39	569.173,476 587.665,524	40	569.154,813 587.657,355	20.373
42	569.150,252 587.655,668	43	569.143,421 587.653,968	7.039
45	569.131,344 587.653,192	46	569.130,435 587.653,368	0.926
48	569.128,866 587.660,233	49	569.127,711 587.665,198	5.098
51	569.127,575 587.669,465	52	569.127,517 587.671,026	1.562
54	569.129,498 587.679,169	55	569.133,55 587.688,173	9.874
57	569.127,641 587.687,341	58	569.126,13 587.679,88	7.612
60	569.120,964 587.667,584	61	569.118,619 587.665,584	3.082
63	569.108,026 587.661,254	64	569.109,397 587.654,074	7.31
66	569.120,406 587.652,766	1	569.118,6 587.645,606	7.384

**** Lungimile segmentelor sunt determinate în planul de proiecţie Stereo 70 şi sunt rotunjite la 1 milimetru.**
***** Distanţa dintre puncte este formată din segmente cumulate ce sunt mai mici decât valoarea 1 milimetru.**

Document care conține date cu caracter personal, protejat de prevederile Regulamentului (UE) nr. 679/2016 și Legii 190/2018

DATE DESPRE IMOBILUL NR. 7199

Oficiul de Cadastru şi Publicitate Imobiliară NEAMT
Biroul de Cadastru şi Publicitate Imobiliară Bicaz

A. Partea I. Descrierea imobilului

TEREN Intravilan

Adresa: Loc. Damuc, Jud. Neamt, pct. 'Damuc'

Nr. Crt	Nr cadastral Nr. topografic	Suprafaţa* (mp)	Observaţii / Referinţe
A1		240	Sector cadastral:71 Teren neimprejmuit;

B. Partea II. Proprietari şi acte

Inscrieri privitoare la dreptul de proprietate şi alte drepturi reale		Referinţe
7199 / 19/09/2023		
Act Normativ nr. 1356, din 27/12/2001 emis de GUVERNUL ROMANIEI (Adeverinta nr 1784 din 19.09.2023, eliberata de Primaria com Damuc);		
B1	Intabulare, drept de PROPRIETATE, dobandit prin Lege, cota actuala 1/1, cota initiala 1/1	A1
	1) **COMUNA DĂMUC**, CIF:2614422, DOMENIUL PUBLIC	

C. Partea III. SARCINI .

Inscrieri privind dezmembramintele dreptului de proprietate, drepturi reale de garanţie şi sarcini	Referinţe
NU SUNT	

Document care conține date cu caracter personal, protejat de prevederile Regulamentului (UE) nr. 679/2016 și Legii 190/2018

Anexa Nr. 1 La Partea I

Teren

Nr cadastral	Suprafaţa (mp)*	Observaţii / Referinţe
	240	

* Suprafaţa este determinată in planul de proiecţie Stereo 70.

DETALII LINIARE IMOBIL

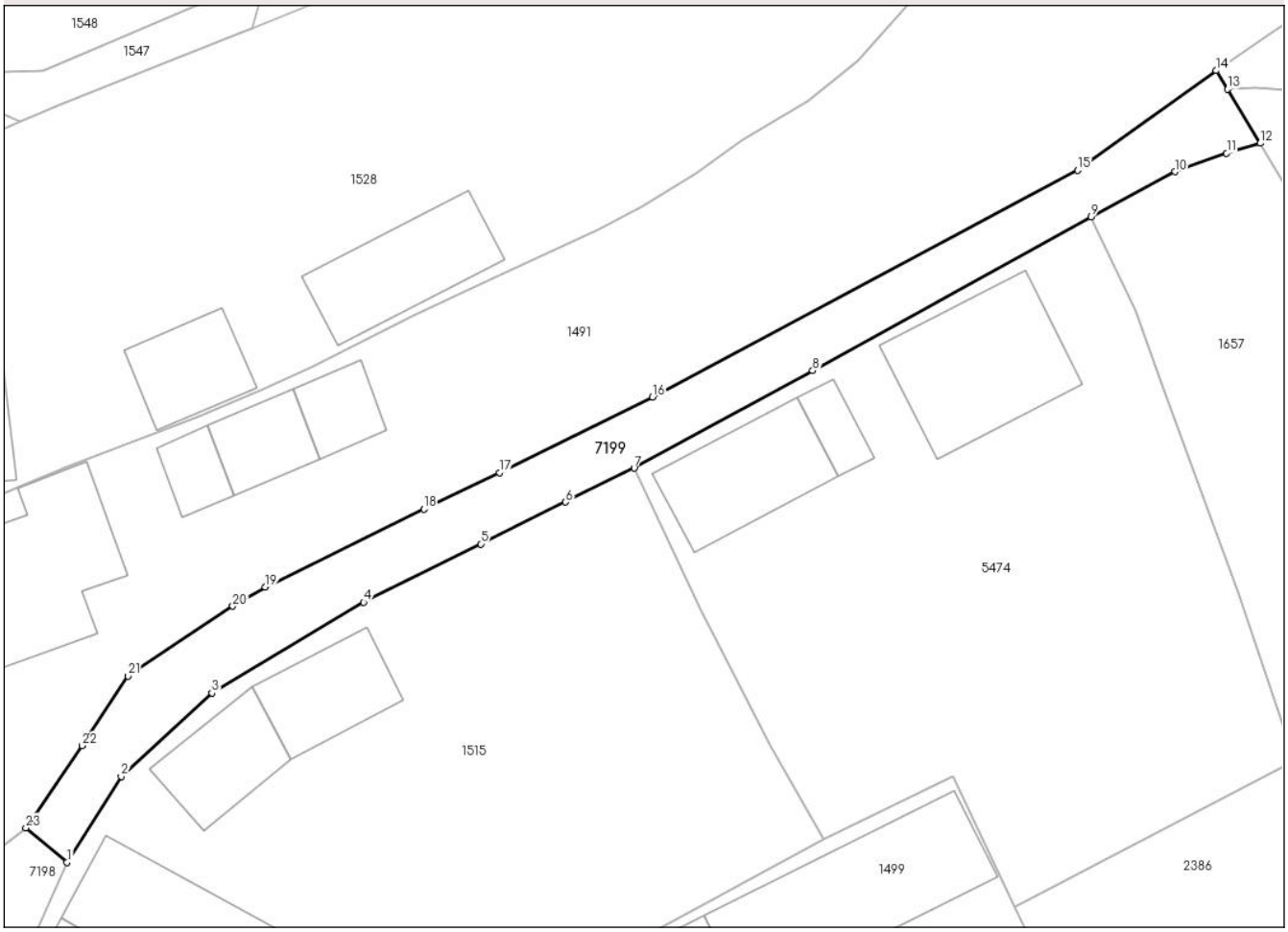

Date referitoare la teren

Crt	Categorie folosință	Intra vilan	Suprafaţa (mp)	Tarla	Parcelă	Nr. topo	Observaţii / Referinţe
1	drum	DA	240	38	1632	-	DS 1632 - Domeniul public

Lungime Segmente

1) Valorile lungimilor segmentelor sunt obţinute din proiecţie în plan.

Punct început	X / Y	Punct sfârşit	X / Y	Lungime segment (** (m)
1	569.133,55 587.688,173	2	569.136,534 587.692,892	5.583
3	569.141,528 587.697,48	4	569.149,884 587.702,48	9.738
5	569.156,325 587.705,685	6	569.161,002 587.707,992	5.215
7	569.164,775 587.709,853	8	569.174,605 587.715,209	11.194
9	569.189,923 587.723,672	10	569.194,544 587.726,155	5.246

Punct început	X / Y	Punct sfârşit	X / Y	Lungime segment (** (m)
2	569.136,534 587.692,892	3	569.141,528 587.697,48	6.782
4	569.149,884 587.702,48	5	569.156,325 587.705,685	7.194
6	569.161,002 587.707,992	7	569.164,775 587.709,853	4.207
8	569.174,605 587.715,209	9	569.189,923 587.723,672	17.5
10	569.194,544 587.726,155	11	569.197,391 587.727,168	3.022

Document care conține date cu caracter personal, protejat de prevederile Regulamentului (UE) nr. 679/2016 și Legii 190/2018

Punct început	X / Y	Punct sfârşit	X / Y	Lungime segment (** (m)
11	569.197,391 587.727,168	12	569.199,245 587.727,722	1.935
13	569.197,445 587.730,693	14	569.196,824 587.731,717	1.198
15	569.189,194 587.726,229	16	569.165,79 587.713,76	26.518
17	569.157,365 587.709,598	18	569.153,193 587.707,597	4.627
19	569.144,46 587.703,322	20	569.142,669 587.702,262	2.081
21	569.136,896 587.698,42	22	569.134,381 587.694,584	4.587
23	569.131,288 587.690,067	1	569.133,55 587.688,173	2.95

Punct început	X / Y	Punct sfârşit	X / Y	Lungime segment (** (m)
12	569.199,245 587.727,722	13	569.197,445 587.730,693	3.474
14	569.196,824 587.731,717	15	569.189,194 587.726,229	9.399
16	569.165,79 587.713,76	17	569.157,365 587.709,598	9.397
18	569.153,193 587.707,597	19	569.144,46 587.703,322	9.723
20	569.142,669 587.702,262	21	569.136,896 587.698,42	6.935
22	569.134,381 587.694,584	23	569.131,288 587.690,067	5.474

** Lungimile segmentelor sunt determinate în planul de proiecţie Stereo 70 şi sunt rotunjite la 1 milimetru.
*** Distanţa dintre puncte este formată din segmente cumulate ce sunt mai mici decât valoarea 1 milimetru.

Document care conține date cu caracter personal, protejat de prevederile Regulamentului (UE) nr. 679/2016 și Legii 190/2018

DATE DESPRE IMOBILUL NR. 7233

Oficiul de Cadastru şi Publicitate Imobiliară NEAMT
Biroul de Cadastru şi Publicitate Imobiliară Bicaz

A. Partea I. Descrierea imobilului

TEREN Intravilan

Adresa: Loc. Damuc, Jud. Neamt

Nr. Crt	Nr cadastral Nr. topografic	Suprafaţa* (mp)	Observaţii / Referinţe
A1	51753	179	Sector cadastral:71 Teren neimprejmuit; Teren imprejmuit partial cu gard de lemn intre punctele 171, 172, 173

B. Partea II. Proprietari şi acte

Inscrieri privitoare la dreptul de proprietate şi alte drepturi reale		Referinţe
11101 / 16/05/2023		
Act Administrativ nr. HCL nr. 11, din 06/03/2023 emis de Consiliul Local Damuc (Anexa nr. 1 la HCL nr. 11/06.03.2023 Lista inventar domeniul privat al Comunei Damuc ; act administrativ nr Adeverinta nr. 3074 din 28.04.2023, emis de Primaria comunei Damuc);		
B1	Intabulare, drept de PROPRIETATE, dobandit prin Lege, cota actuala 1/1, cota initiala 1/1	A1
	1) **COMUNA DĂMUC**, CIF:2614422, - DOMENIUL PRIVAT	

C. Partea III. SARCINI .

Inscrieri privind dezmembramintele dreptului de proprietate, drepturi reale de garanţie şi sarcini	Referinţe
NU SUNT	

Document care conține date cu caracter personal, protejat de prevederile Regulamentului (UE) nr. 679/2016 și Legii 190/2018

Anexa Nr. 1 La Partea I

Teren

Nr cadastral	Suprafaţa (mp)*	Observaţii / Referinţe
51753	179	Teren imprejmuit partial cu gard de lemn intre punctele 171, 172, 173

* Suprafaţa este determinată in planul de proiecţie Stereo 70.

DETALII LINIARE IMOBIL

Date referitoare la teren

Crt	Categorie folosință	Intra vilan	Suprafaţa (mp)	Tarla	Parcelă	Nr. topo	Observaţii / Referinţe
1	neproductiv	DA	179	-	-	-	

Lungime Segmente
1) Valorile lungimilor segmentelor sunt obţinute din proiecţie în plan.

Punct început	X / Y	Punct sfârşit	X / Y	Lungime segment (** (m)
1	569.058,988 587.813,807	2	569.064,961 587.788,098	26.394
2	569.064,961 587.788,098	3	569.064,771 587.785,915	2.191
3	569.064,771 587.785,915	4	569.064,832 587.784,878	1.039
4	569.064,832 587.784,878	5	569.067,017 587.785,079	2.194
5	569.067,017 587.785,079	6	569.068,339 587.785,709	1.464

Document care conține date cu caracter personal, protejat de prevederile Regulamentului (UE) nr. 679/2016 și Legii 190/2018

Punct început	X / Y	Punct sfârşit	X / Y	Lungime segment (** (m)
6	569.068,339 587.785,709	7	569.069,482 587.786,6	1.449
7	569.069,482 587.786,6	8	569.070,652 587.788,281	2.048
8	569.070,652 587.788,281	9	569.070,78 587.789,996	1.72
9	569.070,78 587.789,996	10	569.070,349 587.791,43	1.497
10	569.070,349 587.791,43	11	569.067,081 587.800,224	9.382
11	569.067,081 587.800,224	12	569.066,265 587.806,682	6.509
12	569.066,265 587.806,682	13	569.067,291 587.817,686	11.052
13	569.067,291 587.817,686	14	569.063,553 587.815,68	4.242
14	569.063,553 587.815,68	1	569.058,988 587.813,807	4.934

** Lungimile segmentelor sunt determinate în planul de proiecţie Stereo 70 şi sunt rotunjite la 1 milimetru.
*** Distanţa dintre puncte este formată din segmente cumulate ce sunt mai mici decât valoarea 1 milimetru.

Document care conține date cu caracter personal, protejat de prevederile Regulamentului (UE) nr. 679/2016 și Legii 190/2018

DATE DESPRE IMOBILUL NR. 7234

Oficiul de Cadastru şi Publicitate Imobiliară NEAMT
Biroul de Cadastru şi Publicitate Imobiliară Bicaz

A. Partea I. Descrierea imobilului

TEREN Intravilan

Adresa: Loc. Damuc, Jud. Neamt, pct. 'Damuc'

Nr. Crt	Nr cadastral Nr. topografic	Suprafaţa* (mp)	Observaţii / Referinţe
A1		2.794	Sector cadastral:71 Teren neimprejmuit;

Construcţii

Crt	Nr cadastral Nr. topografic	Adresa	Observaţii / Referinţe
A1.1		Loc. Damuc, Jud. Neamt	Nr. niveluri:1; S. construita la sol:2 mp; Culee pod
A1.2		Loc. Damuc, Jud. Neamt	Nr. niveluri:1; S. construita la sol:3 mp; Culee pod

B. Partea II. Proprietari şi acte

Inscrieri privitoare la dreptul de proprietate şi alte drepturi reale		Referinţe
7234 / 19/09/2023		
Act Normativ nr. 1356, din 27/12/2001 emis de GUVERNUL ROMANIEI (Adeverinta nr 1785 din 19.09.2023, eliberata de Primaria com Damuc);		
B1	Intabulare, drept de PROPRIETATE, dobandit prin Lege, cota actuala 1/1, cota initiala 1/1	A1
	1) **COMUNA DĂMUC**, CIF:2614422, DOMENIUL PUBLIC	
Act Administrativ nr. 1806, din 26/09/2023 emis de Primaria com Damuc;		
B2	Inscrierea provizorie, drept de PROPRIETATE, dobandit prin Lege, cota actuala 1/1, cota initiala 1/1	A1.1, A1.2
	1) **COMUNA DĂMUC**, CIF:2614422, DOMENIUL PUBLIC	

C. Partea III. SARCINI .

Inscrieri privind dezmembramintele dreptului de proprietate, drepturi reale de garanţie şi sarcini	Referinţe
NU SUNT	

Document care conține date cu caracter personal, protejat de prevederile Regulamentului (UE) nr. 679/2016 și Legii 190/2018

Anexa Nr. 1 La Partea I

Teren

Nr cadastral	Suprafaţa (mp)*	Observaţii / Referinţe
	2.794	

* Suprafaţa este determinată in planul de proiecţie Stereo 70.

DETALII LINIARE IMOBIL

Date referitoare la teren

Crt	Categorie folosință	Intra vilan	Suprafaţa (mp)	Tarla	Parcelă	Nr. topo	Observaţii / Referinţe
1	drum	DA	2.794	38	-	-	Domeniul public

Date referitoare la construcţii

Crt	Număr	Destinaţie construcţie	Supraf. (mp)	Situaţie juridică	Observaţii / Referinţe
A1.1		constructii industriale si edilitare	2	Cu acte	Nr. niveluri:1; S. construita la sol:2 mp; Culee pod
A1.2		constructii industriale si edilitare	3	Cu acte	Nr. niveluri:1; S. construita la sol:3 mp; Culee pod

Lungime Segmente

1) Valorile lungimilor segmentelor sunt obţinute din proiecţie în plan.

Punct început	X / Y	Punct sfârşit	X / Y	Lungime segment
1	569.064,832 587.784,878	2	569.064,2 587.784,878	0.632
4	569.065,735 587.780,206	5	569.071,444 587.780,142	5.709

Punct început	X / Y	Punct sfârşit	X / Y	Lungime segment
2	569.064,2 587.784,878	3	569.064,628 587.781,15	3.752
5	569.071,444 587.780,142	6	569.076,796 587.765,664	15.436

Punct început	X / Y	Punct sfârşit	X / Y	Lungime segment
3	569.064,628 587.781,15	4	569.065,735 587.780,206	1.455
6	569.076,796 587.765,664	7	569.077,593 587.747,501	18.18

Document care conține date cu caracter personal, protejat de prevederile Regulamentului (UE) nr. 679/2016 și Legii 190/2018

Punct început	X / Y	Punct sfârşit	X / Y	Lungime segment
7	569.077,593 587.747,501	8	569.074,27 587.745,742	3.76
10	569.072,721 587.743,65	11	569.073,247 587.739,937	3.75
13	569.074,458 587.732,405	14	569.079,152 587.712,692	20.264
16	569.091,952 587.675,062	17	569.095,305 587.665,121	10.491
19	569.108,695 587.649,912	20	569.109,397 587.654,074	4.221
22	569.104,907 587.662,248	23	569.104,473 587.663,347	1.182
25	569.097,025 587.676,209	26	569.089,993 587.698,199	23.087
28	569.088,119 587.715,131	29	569.087,892 587.719,155	4.03
31	569.086,958 587.723,969	32	569.086,543 587.726,379	2.445
34	569.083,029 587.731,804	35	569.085,471 587.732,382	2.509
37	569.085,109 587.737,515	38	569.085,039 587.738,903	1.39
40	569.083,61 587.756,6	41	569.082,153 587.762,211	5.797
43	569.079,96 587.795,309	44	569.083,382 587.795,971	3.485
46	569.082,809 587.800,423	47	569.082,418 587.801,699	1.335
49	569.071,766 587.801,337	50	569.070,95 587.808,006	6.719
52	569.071,456 587.819,856	53	569.071,117 587.824,577	4.733
55	569.068,796 587.837,283	56	569.065,95 587.845,017	8.241
58	569.063,35 587.850,093	59	569.060,303 587.854,524	5.378
61	569.056,507 587.865,283	62	569.054,342 587.871,277	6.373
64	569.049,022 587.890,108	65	569.049,005 587.893,244	3.136
67	569.048,591 587.900,233	68	569.049,049 587.903,527	3.326
70	569.044,816 587.915,464	71	569.039,979 587.921,643	7.847
73	569.034,38 587.930,229	74	569.033,355 587.931,958	2.01
76	569.031,31 587.937,55	77	569.029,08 587.939,52	2.976
79	569.022,71 587.950,25	80	569.021,253 587.952,704	2.854
82	569.011,292 587.960,306	83	569.010,593 587.960,751	0.829
85	569.014,675 587.948,353	86	569.019,231 587.938,464	10.888
88	569.029,194 587.914,566	89	569.041,57 587.887,064	30.158
91	569.045,487 587.874,454	92	569.046,35 587.873,65	1.179
94	569.046,591 587.869,179	95	569.047,603 587.868,608	1.162
97	569.054,388 587.843,712	98	569.056,153 587.843,386	1.795
100	569.063,122 587.836,258	101	569.063,248 587.834,829	1.435
103	569.065,279 587.829,625	104	569.066,106 587.826,886	2.861

Punct început	X / Y	Punct sfârşit	X / Y	Lungime segment
8	569.074,27 587.745,742	9	569.074,055 587.745,881	0.256
11	569.073,247 587.739,937	12	569.075,042 587.738,542	2.273
14	569.079,152 587.712,692	15	569.083,455 587.696,786	16.478
17	569.095,305 587.665,121	18	569.100,629 587.649,739	16.277
20	569.109,397 587.654,074	21	569.108,026 587.661,254	7.31
23	569.104,473 587.663,347	24	569.100,811 587.666,635	4.922
26	569.089,993 587.698,199	27	569.088,557 587.707,824	9.732
29	569.087,892 587.719,155	30	569.087,494 587.721,404	2.284
32	569.086,543 587.726,379	33	569.084,183 587.726,013	2.388
35	569.085,471 587.732,382	36	569.085,26 587.735,375	3.0
38	569.085,039 587.738,903	39	569.084,057 587.751,064	12.201
41	569.082,153 587.762,211	42	569.082,385 587.782,414	20.204
44	569.083,382 587.795,971	45	569.083,243 587.797,223	1.26
47	569.082,418 587.801,699	48	569.077,087 587.801,28	5.347
50	569.070,95 587.808,006	51	569.071,293 587.816,042	8.043
53	569.071,117 587.824,577	54	569.071,395 587.829,606	5.037
56	569.065,95 587.845,017	57	569.063,81 587.850,086	5.502
59	569.060,303 587.854,524	60	569.058,082 587.860,923	6.773
62	569.054,342 587.871,277	63	569.050,58 587.882,729	12.054
65	569.049,005 587.893,244	66	569.048,276 587.896,555	3.39
68	569.049,049 587.903,527	69	569.049,318 587.907,415	3.897
71	569.039,979 587.921,643	72	569.036,289 587.927,008	6.511
74	569.033,355 587.931,958	75	569.032,574 587.933,423	1.66
77	569.029,08 587.939,52	78	569.026,303 587.944,731	5.905
80	569.021,253 587.952,704	81	569.015,013 587.958,17	8.295
83	569.010,593 587.960,751	84	569.010,714 587.954,81	5.942
86	569.019,231 587.938,464	87	569.024,149 587.926,58	12.861
89	569.041,57 587.887,064	90	569.044,341 587.878,793	8.723
92	569.046,35 587.873,65	93	569.045,62 587.872,249	1.58
95	569.047,603 587.868,608	96	569.052,153 587.850,836	18.345
98	569.056,153 587.843,386	99	569.059,932 587.844,753	4.019
101	569.063,248 587.834,829	102	569.064,309 587.830,7	4.263
104	569.066,106 587.826,886	105	569.066,881 587.820,783	6.152

Punct început	X / Y	Punct sfârşit	X / Y	Lungime segment
9	569.074,055 587.745,881	10	569.072,721 587.743,65	2.599
12	569.075,042 587.738,542	13	569.074,458 587.732,405	6.165
15	569.083,455 587.696,786	16	569.091,952 587.675,062	23.327
18	569.100,629 587.649,739	19	569.108,695 587.649,912	8.068
21	569.108,026 587.661,254	22	569.104,907 587.662,248	3.274
24	569.100,811 587.666,635	25	569.097,025 587.676,209	10.295
27	569.088,557 587.707,824	28	569.088,119 587.715,131	7.32
30	569.087,494 587.721,404	31	569.086,958 587.723,969	2.62
33	569.084,183 587.726,013	34	569.083,029 587.731,804	5.905
36	569.085,26 587.735,375	37	569.085,109 587.737,515	2.145
39	569.084,057 587.751,064	40	569.083,61 587.756,6	5.554
42	569.082,385 587.782,414	43	569.079,96 587.795,309	13.121
45	569.083,243 587.797,223	46	569.082,809 587.800,423	3.229
48	569.077,087 587.801,28	49	569.071,766 587.801,337	5.321
51	569.071,293 587.816,042	52	569.071,456 587.819,856	3.817
54	569.071,395 587.829,606	55	569.068,796 587.837,283	8.105
57	569.063,81 587.850,086	58	569.063,35 587.850,093	0.46
60	569.058,082 587.860,923	61	569.056,507 587.865,283	4.636
63	569.050,58 587.882,729	64	569.049,022 587.890,108	7.542
66	569.048,276 587.896,555	67	569.048,591 587.900,233	3.691
69	569.049,318 587.907,415	70	569.044,816 587.915,464	9.222
72	569.036,289 587.927,008	73	569.034,38 587.930,229	3.744
75	569.032,574 587.933,423	76	569.031,31 587.937,55	4.316
78	569.026,303 587.944,731	79	569.022,71 587.950,25	6.586
81	569.015,013 587.958,17	82	569.011,292 587.960,306	4.29
84	569.010,714 587.954,81	85	569.014,675 587.948,353	7.575
87	569.024,149 587.926,58	88	569.029,194 587.914,566	13.03
90	569.044,341 587.878,793	91	569.045,487 587.874,454	4.488
93	569.045,62 587.872,249	94	569.046,591 587.869,179	3.22
96	569.052,153 587.850,836	97	569.054,388 587.843,712	7.466
99	569.059,932 587.844,753	100	569.063,122 587.836,258	9.074
102	569.064,309 587.830,7	103	569.065,279 587.829,625	1.448
105	569.066,881 587.820,783	106	569.067,291 587.817,686	3.124

Document care conține date cu caracter personal, protejat de prevederile Regulamentului (UE) nr. 679/2016 și Legii 190/2018

Punct început	X / Y	Punct sfârşit	X / Y	Lungime segment
106	569.067,291 587.817,686	107	569.066,265 587.806,682	11.052
109	569.070,349 587.791,43	110	569.070,78 587.789,996	1.497
112	569.069,482 587.786,6	113	569.068,339 587.785,709	1.449

Punct început	X / Y	Punct sfârşit	X / Y	Lungime segment
107	569.066,265 587.806,682	108	569.067,081 587.800,224	6.509
110	569.070,78 587.789,996	111	569.070,652 587.788,281	1.72
113	569.068,339 587.785,709	114	569.067,017 587.785,079	1.464

Punct început	X / Y	Punct sfârşit	X / Y	Lungime segment
108	569.067,081 587.800,224	109	569.070,349 587.791,43	9.382
111	569.070,652 587.788,281	112	569.069,482 587.786,6	2.048
114	569.067,017 587.785,079	1	569.064,832 587.784,878	2.194

**** Lungimile segmentelor sunt determinate în planul de proiecţie Stereo 70 şi sunt rotunjite la 1 milimetru.**
***** Distanţa dintre puncte este formată din segmente cumulate ce sunt mai mici decât valoarea 1 milimetru.**

Document care conține date cu caracter personal, protejat de prevederile Regulamentului (UE) nr. 679/2016 și Legii 190/2018

DATE DESPRE IMOBILUL NR. 7235

Oficiul de Cadastru şi Publicitate Imobiliară NEAMT
Biroul de Cadastru şi Publicitate Imobiliară Bicaz

A. Partea I. Descrierea imobilului

TEREN Intravilan

Adresa: Loc. Damuc, Jud. Neamt, pct. 'Damuc'

Nr. Crt	Nr cadastral Nr. topografic	Suprafaţa* (mp)	Observaţii / Referinţe
A1		224	Sector cadastral:71 Teren neimprejmuit;

B. Partea II. Proprietari şi acte

Inscrieri privitoare la dreptul de proprietate şi alte drepturi reale		Referinţe
7235 / 19/09/2023		
Act Normativ nr. 7, din 13/03/1996 emis de PARLAMENTUL ROMANIEI;		
B1	Inscrierea provizorie, drept de PROPRIETATE, dobandit prin Lege, cota actuala 1/1, cota initiala 1/1	A1
	1) **COMUNA DĂMUC**, CIF:2614422, PROPRIETAR NEIDENTIFICAT	

C. Partea III. SARCINI .

Inscrieri privind dezmembramintele dreptului de proprietate, drepturi reale de garanţie şi sarcini	Referinţe
NU SUNT	

Document care conține date cu caracter personal, protejat de prevederile Regulamentului (UE) nr. 679/2016 și Legii 190/2018

Anexa Nr. 1 La Partea I

Teren

Nr cadastral	Suprafaţa (mp)*	Observaţii / Referinţe
	224	

* Suprafaţa este determinată in planul de proiecţie Stereo 70.

DETALII LINIARE IMOBIL

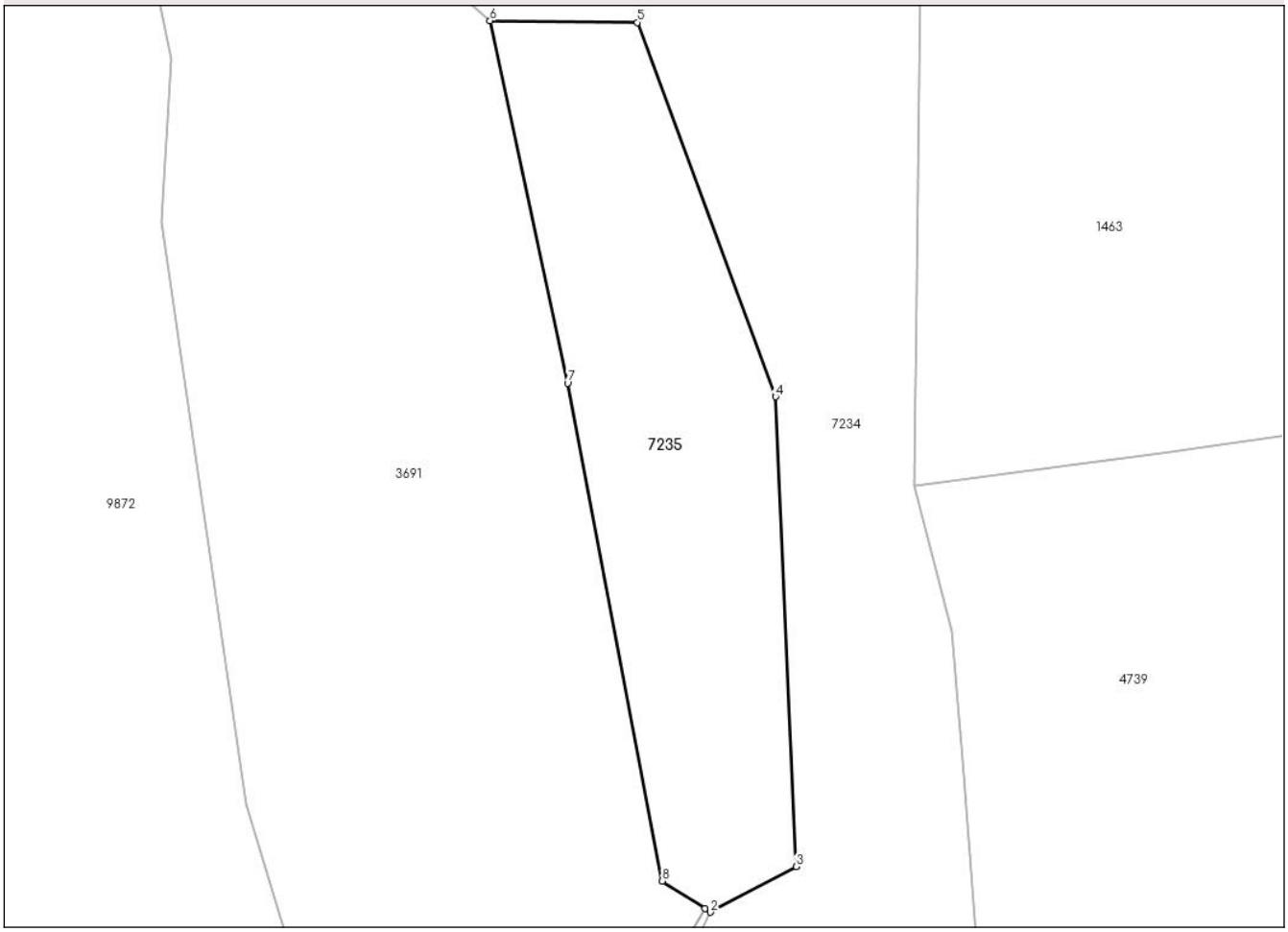

Date referitoare la teren

Crt	Categorie folosință	Intra vilan	Suprafaţa (mp)	Tarla	Parcelă	Nr. topo	Observaţii / Referinţe
1	neproductiv	DA	224	38	-	-	

Lungime Segmente
1) Valorile lungimilor segmentelor sunt obţinute din proiecţie în plan.

Punct început	X / Y	Punct sfârşit	X / Y	Lungime segment (** (m)
1	569.074,055 587.745,881	2	569.074,27 587.745,742	0.256
2	569.074,27 587.745,742	3	569.077,593 587.747,501	3.76
3	569.077,593 587.747,501	4	569.076,796 587.765,664	18.18
4	569.076,796 587.765,664	5	569.071,444 587.780,142	15.436
5	569.071,444 587.780,142	6	569.065,735 587.780,206	5.709

Document care conține date cu caracter personal, protejat de prevederile Regulamentului (UE) nr. 679/2016 și Legii 190/2018

Punct început	X / Y	Punct sfârşit	X / Y	Lungime segment (** (m)
6	569.065,735 587.780,206	7	569.068,748 587.766,195	14.331
7	569.068,748 587.766,195	8	569.072,406 587.746,948	19.592
8	569.072,406 587.746,948	1	569.074,055 587.745,881	1.964

** Lungimile segmentelor sunt determinate în planul de proiecţie Stereo 70 şi sunt rotunjite la 1 milimetru.
*** Distanţa dintre puncte este formată din segmente cumulate ce sunt mai mici decât valoarea 1 milimetru.

Document care conține date cu caracter personal, protejat de prevederile Regulamentului (UE) nr. 679/2016 și Legii 190/2018