DATE DESPRE IMOBILUL NR. 165

Oficiul de Cadastru şi Publicitate Imobiliară NEAMT
Biroul de Cadastru şi Publicitate Imobiliară Bicaz

A. Partea I. Descrierea imobilului

TEREN Necunoscut

Adresa: Loc. Damuc, Jud. Neamt, si extravilan pct. ' Batu '

Nr. Crt	Nr cadastral Nr. topografic	Suprafaţa* (mp)	Observaţii / Referinţe
A1		Din acte: 8.095 Masurata: 8.190	Sector cadastral:58 Teren neimprejmuit; Teren intravilan si extravilan

Construcţii

Crt	Nr cadastral Nr. topografic	Adresa	Observaţii / Referinţe
A1.1		Loc. Damuc, Jud. Neamt, si extravilan com Damuc	Nr. niveluri:1; S. construita la sol:34 mp;

B. Partea II. Proprietari şi acte

Inscrieri privitoare la dreptul de proprietate şi alte drepturi reale		Referinţe
165 / 16/06/2023		
Act Administrativ nr. 1231, din 16/06/2023 emis de Primaria com Damuc;		
B1	Inscrierea posesiei, drept de PROPRIETATE, dobandit prin Lege, cota actuala 1/1, cota initiala 1/1	A1
	1) **CORDO ROZALIA** 2) **CORDO ION**, DECEDAT DEFUNCT:Da	
Act Administrativ nr. 1806, din 26/09/2023 emis de Primaria com Damuc;		
B2	Intabulare, drept de PROPRIETATE, dobandit prin Lege, cota actuala 1/1, cota initiala 1/1	A1.1
	1) **CORDO ROZALIA** 2) **CORDO ION**, DECEDAT DEFUNCT:Da	

C. Partea III. SARCINI .

Inscrieri privind dezmembramintele dreptului de proprietate, drepturi reale de garanţie şi sarcini	Referinţe
NU SUNT	

Document care conține date cu caracter personal, protejat de prevederile Regulamentului (UE) nr. 679/2016 și Legii 190/2018

Anexa Nr. 1 La Partea I

Teren

Nr cadastral	Suprafaţa (mp)*	Observaţii / Referinţe
	Din acte: 8.095 Masurata: 8.190	Teren intravilan si extravilan

* Suprafaţa este determinată in planul de proiecţie Stereo 70.

DETALII LINIARE IMOBIL

Date referitoare la teren

Crt	Categorie folosinţă	Intra vilan	Suprafaţa (mp)	Tarla	Parcelă	Nr. topo	Observaţii / Referinţe
1	curti constructii	DA	285	29	1247	-	
2	faneata	DA	3.337	29	1247; 1248; 1249	-	
3	pasune	NU	4.568	-	-	-	Teren extravilan - Pasune impadurita

Date referitoare la construcţii

Crt	Număr	Destinaţie construcţie	Supraf. (mp)	Situaţie juridică	Observaţii / Referinţe
A1.1		constructii anexa	34	Cu acte	Nr. niveluri:1; S. construita la sol:34 mp;

Lungime Segmente

1) Valorile lungimilor segmentelor sunt obţinute din proiecţie în plan.

Punct început	X / Y	Punct sfârşit	X / Y	Lungime segment (** (m)
1	571.309,187 588.591,693	2	571.322,922 588.596,331	14.497
3	571.346,46 588.603,347	4	571.351,67 588.604,9	5.437

Punct început	X / Y	Punct sfârşit	X / Y	Lungime segment (** (m)
2	571.322,922 588.596,331	3	571.346,46 588.603,347	24.561
4	571.351,67 588.604,9	5	571.364,691 588.610,283	14.09

Document care conține date cu caracter personal, protejat de prevederile Regulamentului (UE) nr. 679/2016 și Legii 190/2018

Punct început	X / Y	Punct sfârşit	X / Y	Lungime segment (** (m)
5	571.364,691 588.610,283	6	571.371,883 588.613,012	7.692
7	571.375,521 588.613,444	8	571.373,957 588.630,318	16.946
9	571.371,801 588.644,753	10	571.371,205 588.648,529	3.823
11	571.370,618 588.657,575	12	571.370,667 588.662,992	5.417
13	571.371,121 588.713,494	14	571.371,354 588.725,731	12.239
15	571.368,912 588.747,246	16	571.352,747 588.771,202	28.9
17	571.339,705 588.762,421	18	571.332,66 588.753,358	11.479
19	571.328,554 588.744,449	20	571.324,805 588.730,54	14.405
21	571.322,654 588.709,262	22	571.320,109 588.691,594	17.85
23	571.320,933 588.682,588	24	571.324,519 588.667,604	15.407
25	571.325,527 588.665,264	26	571.326,614 588.661,571	3.85
27	571.327,666 588.655,673	28	571.326,744 588.650,069	5.679
29	571.324,821 588.644,064	30	571.320,305 588.636,206	9.063
31	571.314,373 588.634,763	32	571.302,541 588.630,82	12.472
33	571.300,987 588.628,524	34	571.300,399 588.624,624	3.944
35	571.300,928 588.620,693	36	571.301,948 588.612,501	8.255
37	571.303,363 588.603,962	38	571.304,377 588.599,022	5.043
39	571.306,952 588.597,124	1	571.309,187 588.591,693	5.873

Punct început	X / Y	Punct sfârşit	X / Y	Lungime segment (** (m)
6	571.371,883 588.613,012	7	571.375,521 588.613,444	3.664
8	571.373,957 588.630,318	9	571.371,801 588.644,753	14.595
10	571.371,205 588.648,529	11	571.370,618 588.657,575	9.065
12	571.370,667 588.662,992	13	571.371,121 588.713,494	50.504
14	571.371,354 588.725,731	15	571.368,912 588.747,246	21.653
16	571.352,747 588.771,202	17	571.339,705 588.762,421	15.723
18	571.332,66 588.753,358	19	571.328,554 588.744,449	9.81
20	571.324,805 588.730,54	21	571.322,654 588.709,262	21.386
22	571.320,109 588.691,594	23	571.320,933 588.682,588	9.044
24	571.324,519 588.667,604	25	571.325,527 588.665,264	2.548
26	571.326,614 588.661,571	27	571.327,666 588.655,673	5.991
28	571.326,744 588.650,069	29	571.324,821 588.644,064	6.305
30	571.320,305 588.636,206	31	571.314,373 588.634,763	6.105
32	571.302,541 588.630,82	33	571.300,987 588.628,524	2.772
34	571.300,399 588.624,624	35	571.300,928 588.620,693	3.966
36	571.301,948 588.612,501	37	571.303,363 588.603,962	8.655
38	571.304,377 588.599,022	39	571.306,952 588.597,124	3.199

**** Lungimile segmentelor sunt determinate în planul de proiecţie Stereo 70 şi sunt rotunjite la 1 milimetru.**
***** Distanţa dintre puncte este formată din segmente cumulate ce sunt mai mici decât valoarea 1 milimetru.**

Document care conține date cu caracter personal, protejat de prevederile Regulamentului (UE) nr. 679/2016 și Legii 190/2018

DATE DESPRE IMOBILUL NR. 257

Oficiul de Cadastru şi Publicitate Imobiliară NEAMT
Biroul de Cadastru şi Publicitate Imobiliară Bicaz

A. Partea I. Descrierea imobilului

TEREN Intravilan

Adresa: Loc. Damuc, Jud. Neamt, pct. 'Batu'

Nr. Crt	Nr cadastral Nr. topografic	Suprafaţa* (mp)	Observaţii / Referinţe
A1		3.267	Sector cadastral:58 Teren imprejmuit;

Construcţii

Crt	Nr cadastral Nr. topografic	Adresa	Observaţii / Referinţe
A1.1		Loc. Damuc, Jud. Neamt	Nr. niveluri:1; S. construita la sol:23 mp;
A1.2		Loc. Damuc, Jud. Neamt	Nr. niveluri:1; S. construita la sol:46 mp;
A1.3		Loc. Damuc, Jud. Neamt	Nr. niveluri:1; S. construita la sol:21 mp;

B. Partea II. Proprietari şi acte

Inscrieri privitoare la dreptul de proprietate şi alte drepturi reale		Referinţe
257 / 16/06/2023		
Act Administrativ nr. 1232, din 16/06/2023 emis de Primaria com Damuc;		
B1	Inscrierea posesiei, drept de PROPRIETATE, dobandit prin Lege, cota actuala 1/1, cota initiala 1/1	A1
	1) **GĂINA IOAN** 2) **GĂINĂ VIORICA**	
Act Administrativ nr. 1806, din 26/09/2023 emis de Primaria com Damuc;		
B2	Intabulare, drept de PROPRIETATE, dobandit prin Lege, cota actuala 1/1, cota initiala 1/1	A1.1, A1.2, A1.3
	1) **GĂINA IOAN** 2) **GĂINĂ VIORICA**	

C. Partea III. SARCINI .

Inscrieri privind dezmembramintele dreptului de proprietate, drepturi reale de garanţie şi sarcini	Referinţe
NU SUNT	

Document care conține date cu caracter personal, protejat de prevederile Regulamentului (UE) nr. 679/2016 și Legii 190/2018

Anexa Nr. 1 La Partea I

Teren

Nr cadastral	Suprafaţa (mp)*	Observaţii / Referinţe
	3.267	

* Suprafaţa este determinată in planul de proiecţie Stereo 70.

DETALII LINIARE IMOBIL

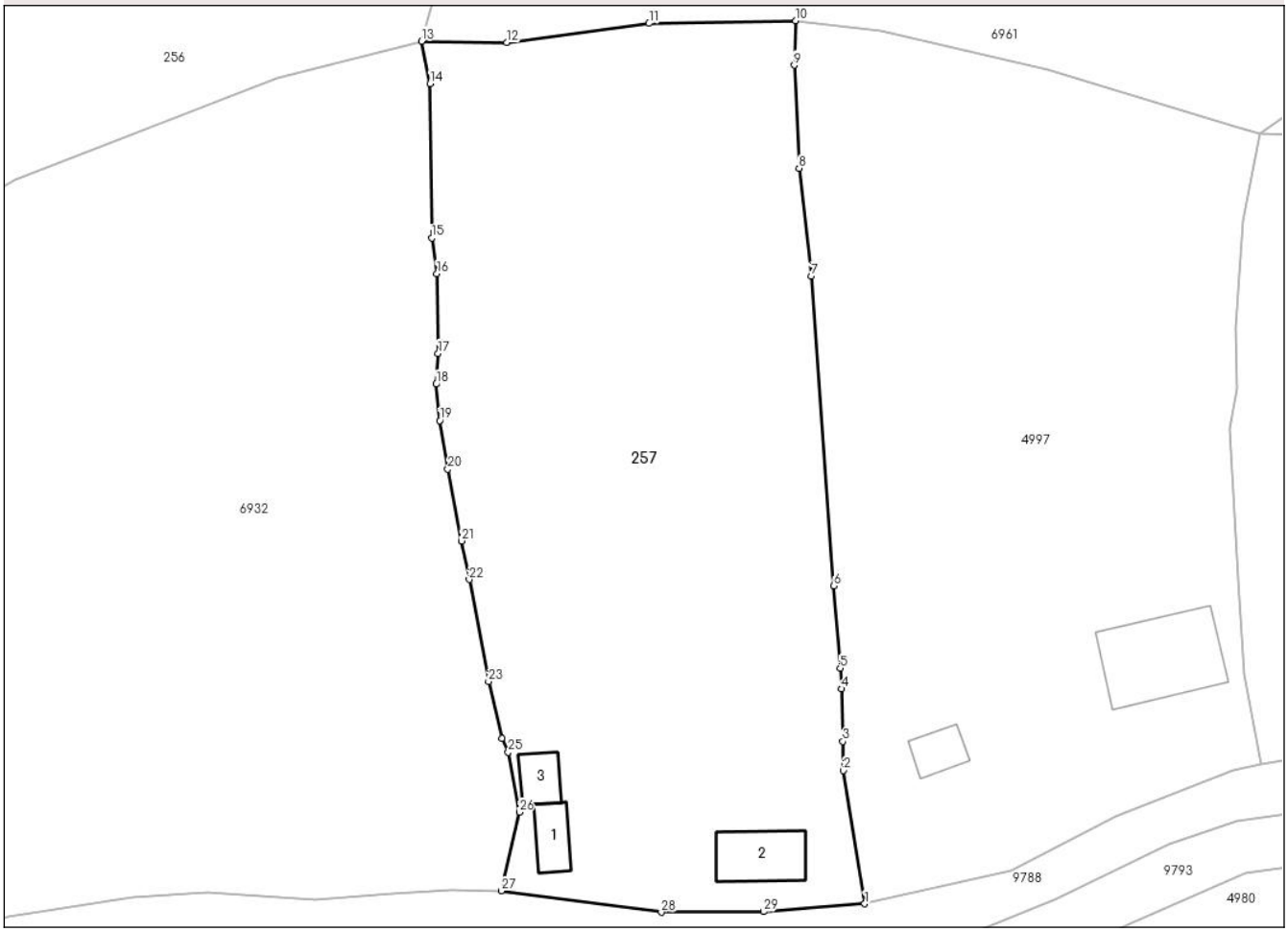

Date referitoare la teren

Crt	Categorie folosință	Intra vilan	Suprafaţa (mp)	Tarla	Parcelă	Nr. topo	Observaţii / Referinţe
1	curti constructii	DA	604	-	-	-	
2	faneata	DA	2.663	-	-	-	

Date referitoare la construcţii

Crt	Număr	Destinaţie construcţie	Supraf. (mp)	Situaţie juridică	Observaţii / Referinţe
A1.1		constructii de locuinte	23	Cu acte	Nr. niveluri:1; S. construita la sol:23 mp;
A1.2		constructii anexa	46	Cu acte	Nr. niveluri:1; S. construita la sol:46 mp;
A1.3		constructii anexa	21	Cu acte	Nr. niveluri:1; S. construita la sol:21 mp;

Lungime Segmente

1) Valorile lungimilor segmentelor sunt obţinute din proiecţie în plan.

Punct început	X / Y	Punct sfârşit	X / Y	Lungime segment (** (m)
1	571.901,041 588.781,572	2	571.898,889 588.795,055	13.654

Punct început	X / Y	Punct sfârşit	X / Y	Lungime segment (** (m)
2	571.898,889 588.795,055	3	571.898,828 588.798,001	2.947

Document care conține date cu caracter personal, protejat de prevederile Regulamentului (UE) nr. 679/2016 și Legii 190/2018

Punct început	X / Y	Punct sfârşit	X / Y	Lungime segment (** (m)
3	571.898,828 588.798,001	4	571.898,717 588.803,327	5.327
5	571.898,556 588.805,412	6	571.897,91 588.813,757	8.37
7	571.895,639 588.845,091	8	571.894,398 588.856,013	10.992
9	571.893,895 588.866,466	10	571.894,03 588.870,96	4.496
11	571.879,187 588.870,69	12	571.864,779 588.868,736	14.54
13	571.856,134 588.868,88	14	571.856,988 588.864,583	4.381
15	571.857,178 588.848,961	16	571.857,702 588.845,365	3.634
17	571.857,824 588.837,283	18	571.857,608 588.834,17	3.12
19	571.857,989 588.830,477	20	571.858,804 588.825,564	4.98
21	571.860,207 588.818,304	22	571.860,964 588.814,387	3.989
23	571.862,925 588.804,053	24	571.864,282 588.798,311	5.9
25	571.864,929 588.796,909	26	571.866,037 588.790,845	6.164
27	571.864,217 588.782,873	28	571.880,436 588.780,716	16.362
29	571.890,786 588.780,775	1	571.901,041 588.781,572	10.286

Punct început	X / Y	Punct sfârşit	X / Y	Lungime segment (** (m)
4	571.898,717 588.803,327	5	571.898,556 588.805,412	2.091
6	571.897,91 588.813,757	7	571.895,639 588.845,091	31.416
8	571.894,398 588.856,013	9	571.893,895 588.866,466	10.465
10	571.894,03 588.870,96	11	571.879,187 588.870,69	14.845
12	571.864,779 588.868,736	13	571.856,134 588.868,88	8.646
14	571.856,988 588.864,583	15	571.857,178 588.848,961	15.623
16	571.857,702 588.845,365	17	571.857,824 588.837,283	8.083
18	571.857,608 588.834,17	19	571.857,989 588.830,477	3.713
20	571.858,804 588.825,564	21	571.860,207 588.818,304	7.394
22	571.860,964 588.814,387	23	571.862,925 588.804,053	10.518
24	571.864,282 588.798,311	25	571.864,929 588.796,909	1.544
26	571.866,037 588.790,845	27	571.864,217 588.782,873	8.177
28	571.880,436 588.780,716	29	571.890,786 588.780,775	10.35

** Lungimile segmentelor sunt determinate în planul de proiecţie Stereo 70 şi sunt rotunjite la 1 milimetru.
*** Distanţa dintre puncte este formată din segmente cumulate ce sunt mai mici decât valoarea 1 milimetru.

Document care conține date cu caracter personal, protejat de prevederile Regulamentului (UE) nr. 679/2016 și Legii 190/2018

DATE DESPRE IMOBILUL NR. 363

Oficiul de Cadastru şi Publicitate Imobiliară NEAMT
Biroul de Cadastru şi Publicitate Imobiliară Bicaz

A. Partea I. Descrierea imobilului

TEREN Extravilan

Adresa: Jud. Neamt, pct. 'Batu'

Nr. Crt	Nr cadastral Nr. topografic	Suprafaţa* (mp)	Observaţii / Referinţe
A1		8.888	Sector cadastral:58 Teren neimprejmuit;

B. Partea II. Proprietari şi acte

Inscrieri privitoare la dreptul de proprietate şi alte drepturi reale		Referinţe
363 / 20/09/2023		
Act Administrativ nr. 1786, din 20/09/2023 emis de Primaria com Damuc;		
B1	Inscrierea posesiei, drept de PROPRIETATE, dobandit prin Lege, cota actuala 1/1, cota initiala 1/1	A1
	1) **MOLDOVAN SABIN**, DECEDAT DEFUNCT:Da 2) **MOLDOVAN IOANA**, DECEDAT DEFUNCT:Da	

C. Partea III. SARCINI .

Inscrieri privind dezmembramintele dreptului de proprietate, drepturi reale de garanţie şi sarcini	Referinţe
NU SUNT	

Anexa Nr. 1 La Partea I

Teren

Nr cadastral	Suprafaţa (mp)*	Observaţii / Referinţe
	8.888	

* Suprafaţa este determinată in planul de proiecţie Stereo 70.

DETALII LINIARE IMOBIL

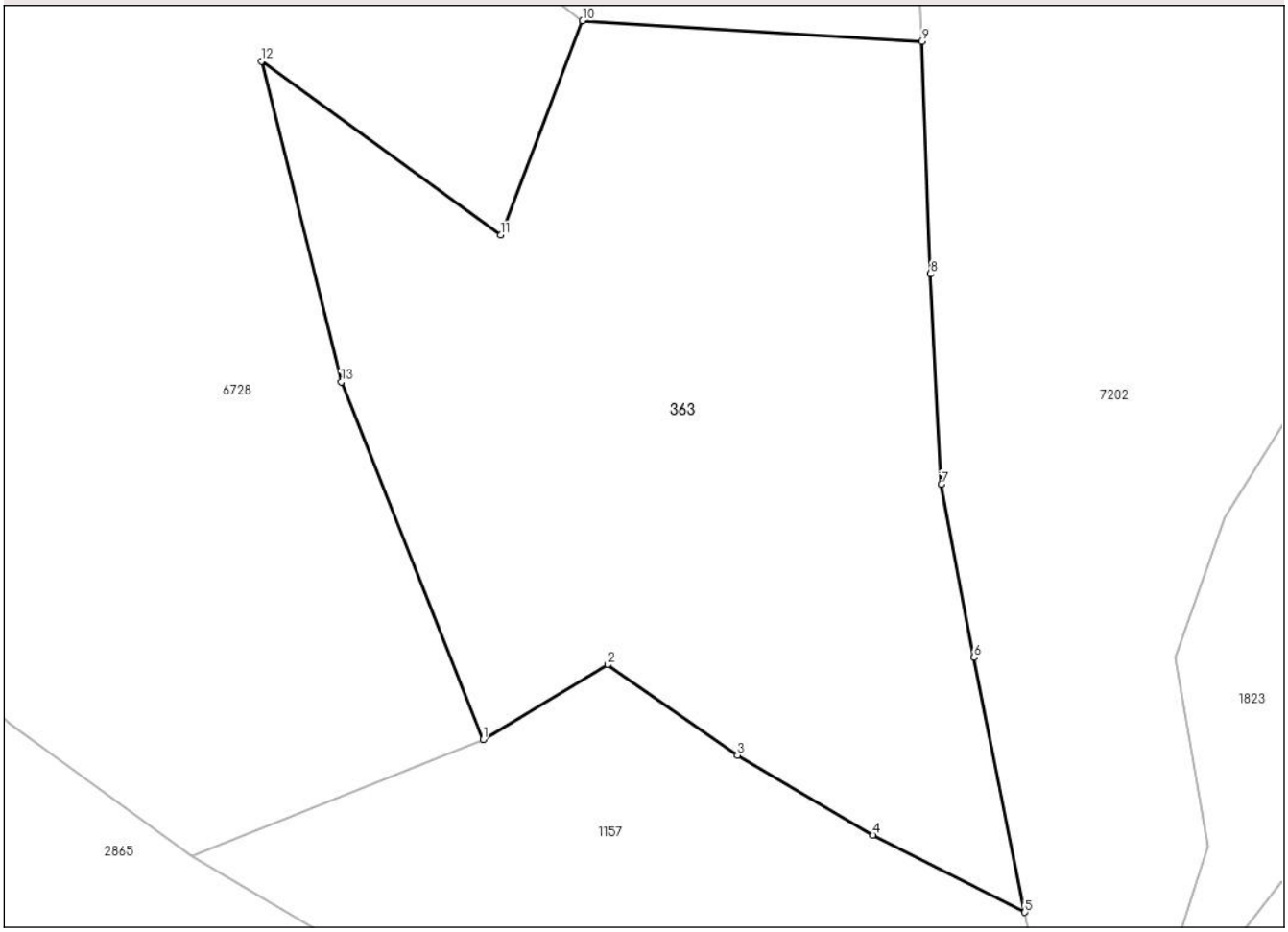

Date referitoare la teren

Crt	Categorie folosință	Intra vilan	Suprafaţa (mp)	Tarla	Parcelă	Nr. topo	Observaţii / Referinţe
1	faneata	NU	8.888	-	-	-	

Lungime Segmente
1) Valorile lungimilor segmentelor sunt obţinute din proiecţie în plan.

Punct început	X / Y	Punct sfârşit	X / Y	Lungime segment (** (m)
1	570.785,561 589.043,41	2	570.804,248 589.054,608	21.785
2	570.804,248 589.054,608	3	570.823,679 589.041,106	23.662
3	570.823,679 589.041,106	4	570.843,994 589.029,155	23.57
4	570.843,994 589.029,155	5	570.866,71 589.017,604	25.484
5	570.866,71 589.017,604	6	570.859,089 589.055,684	38.835

Document care conține date cu caracter personal, protejat de prevederile Regulamentului (UE) nr. 679/2016 și Legii 190/2018

Punct început	X / Y	Punct sfârşit	X / Y	Lungime segment (** (m)
6	570.859,089 589.055,684	7	570.854,222 589.081,613	26.382
7	570.854,222 589.081,613	8	570.852,575 589.113,101	31.531
8	570.852,575 589.113,101	9	570.851,27 589.147,867	34.79
9	570.851,27 589.147,867	10	570.800,476 589.150,962	50.888
10	570.800,476 589.150,962	11	570.788,196 589.118,888	34.344
11	570.788,196 589.118,888	12	570.752,366 589.144,894	44.273
12	570.752,366 589.144,894	13	570.764,357 589.096,927	49.443
13	570.764,357 589.096,927	1	570.785,561 589.043,41	57.565

** Lungimile segmentelor sunt determinate în planul de proiecţie Stereo 70 şi sunt rotunjite la 1 milimetru.
*** Distanţa dintre puncte este formată din segmente cumulate ce sunt mai mici decât valoarea 1 milimetru.

Document care conține date cu caracter personal, protejat de prevederile Regulamentului (UE) nr. 679/2016 și Legii 190/2018

DATE DESPRE IMOBILUL NR. 394

Oficiul de Cadastru şi Publicitate Imobiliară NEAMT
Biroul de Cadastru şi Publicitate Imobiliară Bicaz

A. Partea I. Descrierea imobilului

TEREN Intravilan

Adresa: Loc. Damuc, Jud. Neamt, pct. 'Batu'

Nr. Crt	Nr cadastral Nr. topografic	Suprafaţa* (mp)	Observaţii / Referinţe
A1		1.747	Sector cadastral:58 Teren neimprejmuit;

B. Partea II. Proprietari şi acte

Inscrieri privitoare la dreptul de proprietate şi alte drepturi reale		Referinţe
394 / 16/06/2023		
Act Administrativ nr. 1233, din 16/06/2023 emis de Primaria com Damuc;		
B1	Inscrierea posesiei, drept de PROPRIETATE, dobandit prin Lege, cota actuala 1/1, cota initiala 1/1	A1
	1) **CREŢU ELENA** 2) **CREŢU IOAN**, DECEDAT DEFUNCT:Da	

C. Partea III. SARCINI .

Inscrieri privind dezmembramintele dreptului de proprietate, drepturi reale de garanţie şi sarcini	Referinţe
NU SUNT	

Document care conține date cu caracter personal, protejat de prevederile Regulamentului (UE) nr. 679/2016 și Legii 190/2018

Anexa Nr. 1 La Partea I

Teren

Nr cadastral	Suprafaţa (mp)*	Observaţii / Referinţe
	1.747	

* Suprafaţa este determinată in planul de proiecţie Stereo 70.

DETALII LINIARE IMOBIL

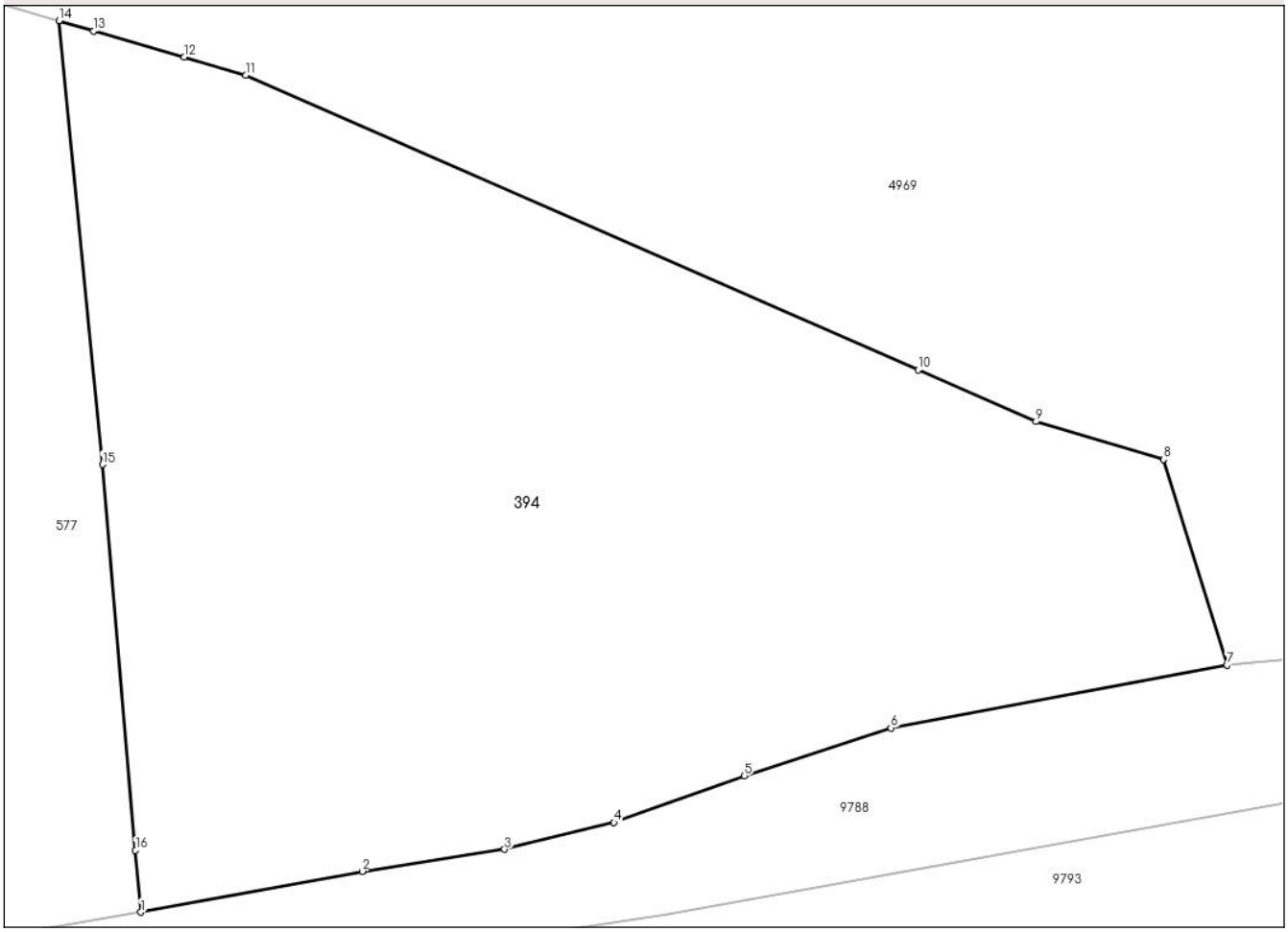

Date referitoare la teren

Crt	Categorie folosință	Intra vilan	Suprafaţa (mp)	Tarla	Parcelă	Nr. topo	Observaţii / Referinţe
1	faneata	DA	1.434	29	120; 1221	-	
2	arabil	DA	313	29	1220	-	

Lungime Segmente
1) Valorile lungimilor segmentelor sunt obţinute din proiecţie în plan.

Punct început	X / Y	Punct sfârşit	X / Y	Lungime segment (** (m)
1	570.973,948 588.485,458	2	570.985,902 588.487,666	12.156
2	570.985,902 588.487,666	3	570.993,587 588.488,853	7.776
3	570.993,587 588.488,853	4	570.999,503 588.490,296	6.089
4	570.999,503 588.490,296	5	571.006,553 588.492,816	7.487

Document care conține date cu caracter personal, protejat de prevederile Regulamentului (UE) nr. 679/2016 și Legii 190/2018

Punct început	X / Y	Punct sfârşit	X / Y	Lungime segment (** (m)
5	571.006,553 588.492,816	6	571.014,46 588.495,402	8.319
6	571.014,46 588.495,402	7	571.032,618 588.498,798	18.473
7	571.032,618 588.498,798	8	571.029,182 588.509,883	11.605
8	571.029,182 588.509,883	9	571.022,303 588.511,929	7.177
9	571.022,303 588.511,929	10	571.015,931 588.514,71	6.952
10	571.015,931 588.514,71	11	570.979,619 588.530,612	39.641
11	570.979,619 588.530,612	12	570.976,278 588.531,586	3.48
12	570.976,278 588.531,586	13	570.971,402 588.533,008	5.079
13	570.971,402 588.533,008	14	570.969,527 588.533,555	1.953
14	570.969,527 588.533,555	15	570.971,87 588.509,606	24.063
15	570.971,87 588.509,606	16	570.973,66 588.488,804	20.879
16	570.973,66 588.488,804	1	570.973,948 588.485,458	3.358

** Lungimile segmentelor sunt determinate în planul de proiecţie Stereo 70 şi sunt rotunjite la 1 milimetru.
*** Distanţa dintre puncte este formată din segmente cumulate ce sunt mai mici decât valoarea 1 milimetru.

Document care conține date cu caracter personal, protejat de prevederile Regulamentului (UE) nr. 679/2016 și Legii 190/2018

DATE DESPRE IMOBILUL NR. 450

Oficiul de Cadastru şi Publicitate Imobiliară NEAMT
Biroul de Cadastru şi Publicitate Imobiliară Bicaz

A. Partea I. Descrierea imobilului

TEREN Extravilan

Adresa: Jud. Neamt, pct. 'Varful Batului'

Nr. Crt	Nr cadastral Nr. topografic	Suprafaţa* (mp)	Observaţii / Referinţe
A1		1.045	Sector cadastral:58 Teren neimprejmuit;

B. Partea II. Proprietari şi acte

Inscrieri privitoare la dreptul de proprietate şi alte drepturi reale		Referinţe
450 / 20/09/2023		
Act Administrativ nr. 1787, din 20/09/2023 emis de Primaria com Damuc;		
B1	Inscrierea posesiei, drept de PROPRIETATE, dobandit prin Lege, cota actuala 1/1, cota initiala 1/1	A1
	1) **COVASAN ELENA** 2) **COVASAN SIMION**, DECEDAT DEFUNCT:Da	

C. Partea III. SARCINI .

Inscrieri privind dezmembramintele dreptului de proprietate, drepturi reale de garanţie şi sarcini	Referinţe
NU SUNT	

Anexa Nr. 1 La Partea I

Teren

Nr cadastral	Suprafaţa (mp)*	Observaţii / Referinţe
	1.045	

* Suprafaţa este determinată in planul de proiecţie Stereo 70.

DETALII LINIARE IMOBIL

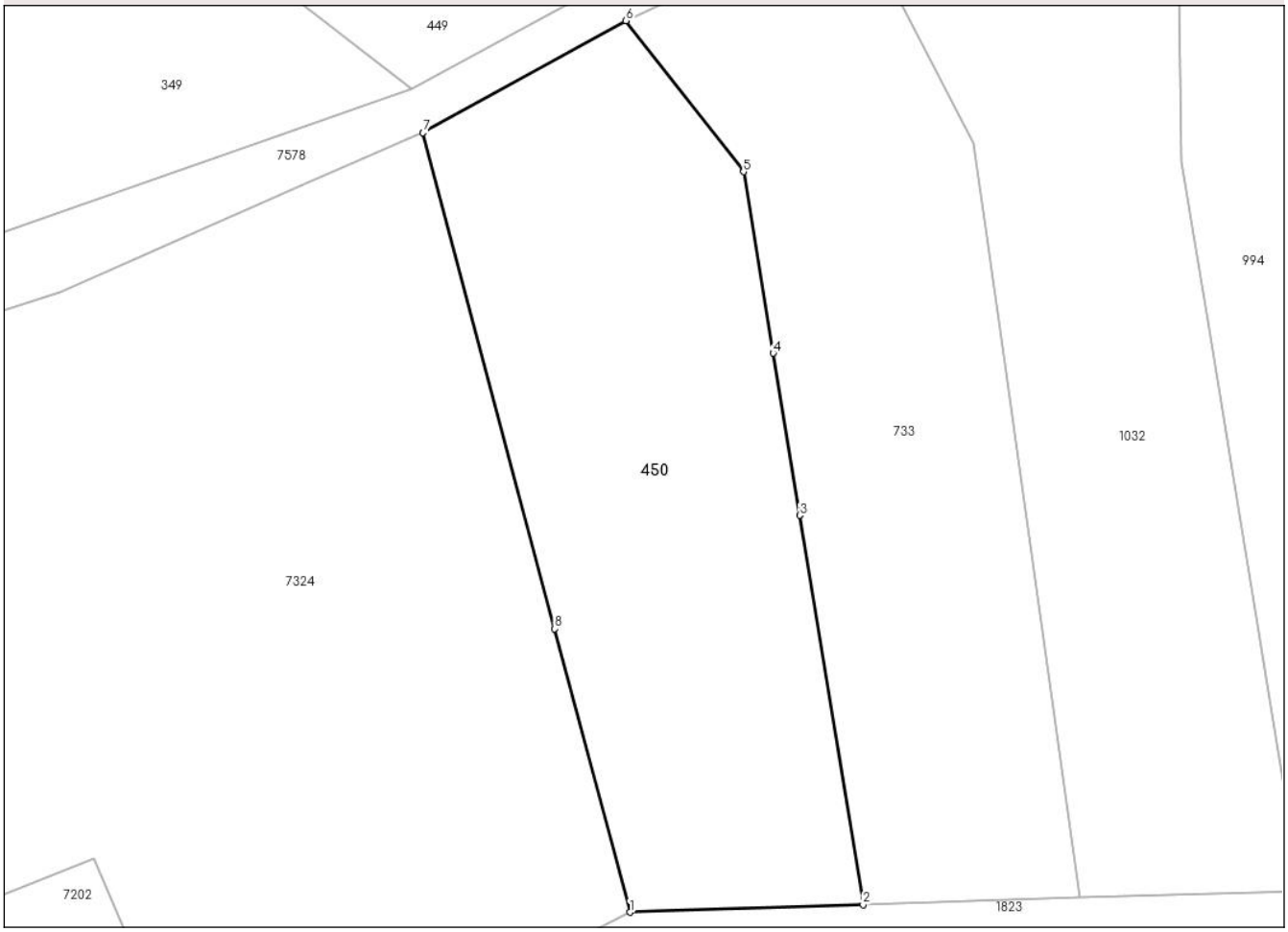

Date referitoare la teren

Crt	Categorie folosință	Intra vilan	Suprafaţa (mp)	Tarla	Parcelă	Nr. topo	Observaţii / Referinţe
1	pasune	NU	658	-	-	-	
2	pasune	NU	387	-	-	-	Pasune impadurita

Lungime Segmente
1) Valorile lungimilor segmentelor sunt obţinute din proiecţie în plan.

Punct început	X / Y	Punct sfârşit	X / Y	Lungime segment (** (m)
1	570.994,728 589.181,881	2	571.010,496 589.182,386	15.776
2	571.010,496 589.182,386	3	571.006,195 589.208,696	26.659
3	571.006,195 589.208,696	4	571.004,404 589.219,65	11.099
4	571.004,404 589.219,65	5	571.002,401 589.231,907	12.42

Document care conține date cu caracter personal, protejat de prevederile Regulamentului (UE) nr. 679/2016 și Legii 190/2018

Punct început	X / Y	Punct sfârşit	X / Y	Lungime segment (** (m)
5	571.002,401 589.231,907	6	570.994,45 589.242,113	12.938
6	570.994,45 589.242,113	7	570.980,724 589.234,542	15.676
7	570.980,724 589.234,542	8	570.989,636 589.201,03	34.677
8	570.989,636 589.201,03	1	570.994,728 589.181,881	19.814

** Lungimile segmentelor sunt determinate în planul de proiecţie Stereo 70 şi sunt rotunjite la 1 milimetru.
*** Distanţa dintre puncte este formată din segmente cumulate ce sunt mai mici decât valoarea 1 milimetru.

Document care conține date cu caracter personal, protejat de prevederile Regulamentului (UE) nr. 679/2016 și Legii 190/2018

DATE DESPRE IMOBILUL NR. 553

Oficiul de Cadastru şi Publicitate Imobiliară NEAMT
Biroul de Cadastru şi Publicitate Imobiliară Bicaz

A. Partea I. Descrierea imobilului

TEREN Necunoscut

Adresa: Loc. Damuc, Jud. Neamt, si extravilan pct. ' Batu '

Nr. Crt	Nr cadastral Nr. topografic	Suprafaţa* (mp)	Observaţii / Referinţe
A1		4.833	Sector cadastral:58 Teren neimprejmuit; Teren intravilan si extravilan

Construcţii

Crt	Nr cadastral Nr. topografic	Adresa	Observaţii / Referinţe
A1.1		Loc. Damuc, Jud. Neamt, si extravilan com Damuc	Nr. niveluri:1; S. construita la sol:25 mp;
A1.2		Loc. Damuc, Jud. Neamt, si extravilan com Damuc	Nr. niveluri:1; S. construita la sol:34 mp;

B. Partea II. Proprietari şi acte

Inscrieri privitoare la dreptul de proprietate şi alte drepturi reale		Referinţe
553 / 16/06/2023		
Act Administrativ nr. 1234, din 16/06/2023 emis de Primaria com Damuc;		
B1	Inscrierea posesiei, drept de PROPRIETATE, dobandit prin Lege, cota actuala 1/1, cota initiala 1/1	A1
	1) **ROȘU ION**	
Act Administrativ nr. 1806, din 26/09/2023 emis de Primaria com Damuc;		
B2	Intabulare, drept de PROPRIETATE, dobandit prin Lege, cota actuala 1/1, cota initiala 1/1	A1.1, A1.2
	1) **ROȘU ION**	

C. Partea III. SARCINI .

Inscrieri privind dezmembramintele dreptului de proprietate, drepturi reale de garanţie şi sarcini	Referinţe
NU SUNT	

Document care conține date cu caracter personal, protejat de prevederile Regulamentului (UE) nr. 679/2016 și Legii 190/2018

Anexa Nr. 1 La Partea I

Teren

Nr cadastral	Suprafaţa (mp)*	Observaţii / Referinţe
	4.833	Teren intravilan si extravilan

* Suprafaţa este determinată in planul de proiecţie Stereo 70.

DETALII LINIARE IMOBIL

Date referitoare la teren

Crt	Categorie folosință	Intra vilan	Suprafaţa (mp)	Tarla	Parcelă	Nr. topo	Observaţii / Referinţe
1	curti constructii	DA	302	29	1250	-	
2	faneata	DA	1.770	29	1250	-	
3	pasune	NU	2.761	-	-	-	Teren extravilan - Pasune impadurita

Date referitoare la construcţii

Crt	Număr	Destinaţie construcţie	Supraf. (mp)	Situaţie juridică	Observaţii / Referinţe
A1.1		constructii anexa	25	Cu acte	Nr. niveluri:1; S. construita la sol:25 mp;
A1.2		constructii anexa	34	Cu acte	Nr. niveluri:1; S. construita la sol:34 mp;

Lungime Segmente
1) Valorile lungimilor segmentelor sunt obţinute din proiecţie în plan.

Punct început	X / Y	Punct sfârşit	X / Y	Lungime segment (** (m)
1	571.410,099 588.605,935	2	571.409,391 588.613,101	7.201
2	571.409,391 588.613,101	3	571.408,087 588.626,32	13.283

Document care conține date cu caracter personal, protejat de prevederile Regulamentului (UE) nr. 679/2016 și Legii 190/2018

Punct început	X / Y	Punct sfârşit	X / Y	Lungime segment (** (m)
3	571.408,087 588.626,32	4	571.402,74 588.680,472	54.415
4	571.402,74 588.680,472	5	571.400,145 588.710,481	30.121
5	571.400,145 588.710,481	6	571.392,729 588.738,908	29.378
6	571.392,729 588.738,908	7	571.378,409 588.776,949	40.647
7	571.378,409 588.776,949	8	571.352,747 588.771,202	26.298
8	571.352,747 588.771,202	9	571.368,912 588.747,246	28.9
9	571.368,912 588.747,246	10	571.371,354 588.725,731	21.653
10	571.371,354 588.725,731	11	571.371,121 588.713,494	12.239
11	571.371,121 588.713,494	12	571.370,667 588.662,992	50.504
12	571.370,667 588.662,992	13	571.370,618 588.657,575	5.417
13	571.370,618 588.657,575	14	571.371,205 588.648,529	9.065
14	571.371,205 588.648,529	15	571.371,801 588.644,753	3.823
15	571.371,801 588.644,753	16	571.373,957 588.630,318	14.595
16	571.373,957 588.630,318	17	571.375,521 588.613,444	16.946
17	571.375,521 588.613,444	18	571.385,915 588.613,786	10.4
18	571.385,915 588.613,786	19	571.395,936 588.610,565	10.526
19	571.395,936 588.610,565	20	571.408,394 588.605,908	13.3
20	571.408,394 588.605,908	1	571.410,099 588.605,935	1.705

**** Lungimile segmentelor sunt determinate în planul de proiecţie Stereo 70 şi sunt rotunjite la 1 milimetru.**
***** Distanţa dintre puncte este formată din segmente cumulate ce sunt mai mici decât valoarea 1 milimetru.**

Document care conține date cu caracter personal, protejat de prevederile Regulamentului (UE) nr. 679/2016 și Legii 190/2018

DATE DESPRE IMOBILUL NR. 554

Oficiul de Cadastru şi Publicitate Imobiliară NEAMT
Biroul de Cadastru şi Publicitate Imobiliară Bicaz

A. Partea I. Descrierea imobilului

TEREN Necunoscut

Adresa: Loc. Damuc, Jud. Neamt, si extravilan pct. ' Batu '

Nr. Crt	Nr cadastral Nr. topografic	Suprafaţa* (mp)	Observaţii / Referinţe
A1		4.832	Sector cadastral:58 Teren neimprejmuit; Teren intravilan si extravilan

B. Partea II. Proprietari şi acte

Inscrieri privitoare la dreptul de proprietate şi alte drepturi reale		Referinţe
554 / 16/06/2023		
Act Administrativ nr. 1235, din 16/06/2023 emis de Primaria com Damuc;		
B1	Inscrierea posesiei, drept de PROPRIETATE, dobandit prin Lege, cota actuala 1/1, cota initiala 1/1	A1
	1) **MARCU VIORICA**	

C. Partea III. SARCINI .

Inscrieri privind dezmembramintele dreptului de proprietate, drepturi reale de garanţie şi sarcini	Referinţe
NU SUNT	

Document care conține date cu caracter personal, protejat de prevederile Regulamentului (UE) nr. 679/2016 și Legii 190/2018

Anexa Nr. 1 La Partea I

Teren

Nr cadastral	Suprafaţa (mp)*	Observaţii / Referinţe
	4.832	Teren intravilan si extravilan

* Suprafaţa este determinată in planul de proiecţie Stereo 70.

DETALII LINIARE IMOBIL

Date referitoare la teren

Crt	Categorie folosință	Intra vilan	Suprafaţa (mp)	Tarla	Parcelă	Nr. topo	Observaţii / Referinţe
1	faneata	DA	1.704	29	1250; 1251	-	
2	pasune	NU	3.128	-	-	-	Teren extravilan - Pasune impadurita

Lungime Segmente

1) Valorile lungimilor segmentelor sunt obţinute din proiecţie în plan.

Punct început	X / Y	Punct sfârşit	X / Y	Lungime segment (** (m)
1	571.436,985 588.611,843	2	571.432,541 588.631,08	19.744
2	571.432,541 588.631,08	3	571.426,905 588.655,48	25.042
3	571.426,905 588.655,48	4	571.421,381 588.679,991	25.126
4	571.421,381 588.679,991	5	571.421,129 588.681,317	1.35

Document care conține date cu caracter personal, protejat de prevederile Regulamentului (UE) nr. 679/2016 și Legii 190/2018

Punct început	X / Y	Punct sfârşit	X / Y	Lungime segment (** (m)
5	571.421,129 588.681,317	6	571.430,787 588.681,98	9.681
6	571.430,787 588.681,98	7	571.444,24 588.682,991	13.491
7	571.444,24 588.682,991	8	571.404,019 588.782,684	107.501
8	571.404,019 588.782,684	9	571.378,409 588.776,949	26.244
9	571.378,409 588.776,949	10	571.392,729 588.738,908	40.647
10	571.392,729 588.738,908	11	571.400,145 588.710,481	29.378
11	571.400,145 588.710,481	12	571.402,74 588.680,472	30.121
12	571.402,74 588.680,472	13	571.408,087 588.626,32	54.415
13	571.408,087 588.626,32	14	571.409,391 588.613,101	13.283
14	571.409,391 588.613,101	15	571.410,099 588.605,935	7.201
15	571.410,099 588.605,935	16	571.421,542 588.606,113	11.444
16	571.421,542 588.606,113	17	571.430,261 588.608,345	9.0
17	571.430,261 588.608,345	1	571.436,985 588.611,843	7.579

** Lungimile segmentelor sunt determinate în planul de proiecţie Stereo 70 şi sunt rotunjite la 1 milimetru.
*** Distanţa dintre puncte este formată din segmente cumulate ce sunt mai mici decât valoarea 1 milimetru.

Document care conține date cu caracter personal, protejat de prevederile Regulamentului (UE) nr. 679/2016 și Legii 190/2018

DATE DESPRE IMOBILUL NR. 577

Oficiul de Cadastru şi Publicitate Imobiliară NEAMT
Biroul de Cadastru şi Publicitate Imobiliară Bicaz

A. Partea I. Descrierea imobilului

TEREN Intravilan

Adresa: Loc. Damuc, Jud. Neamt, pct. 'Batu'

Nr. Crt	Nr cadastral Nr. topografic	Suprafaţa* (mp)	Observaţii / Referinţe
A1		1.668	Sector cadastral:58 Teren neimprejmuit;

B. Partea II. Proprietari şi acte

Inscrieri privitoare la dreptul de proprietate şi alte drepturi reale		Referinţe
577 / 16/06/2023		
Act Administrativ nr. 1236, din 16/06/2023 emis de Primaria com Damuc;		
B1	Inscrierea posesiei, drept de PROPRIETATE, dobandit prin Lege, cota actuala 1/1, cota initiala 1/1	A1
	1) **CREŢU MANOLE** 2) **CREŢU ILIANA**	

C. Partea III. SARCINI .

Inscrieri privind dezmembramintele dreptului de proprietate, drepturi reale de garanţie şi sarcini	Referinţe
NU SUNT	

Document care conține date cu caracter personal, protejat de prevederile Regulamentului (UE) nr. 679/2016 și Legii 190/2018

Anexa Nr. 1 La Partea I

Teren

Nr cadastral	Suprafaţa (mp)*	Observaţii / Referinţe
	1.668	

* Suprafaţa este determinată in planul de proiecţie Stereo 70.

DETALII LINIARE IMOBIL

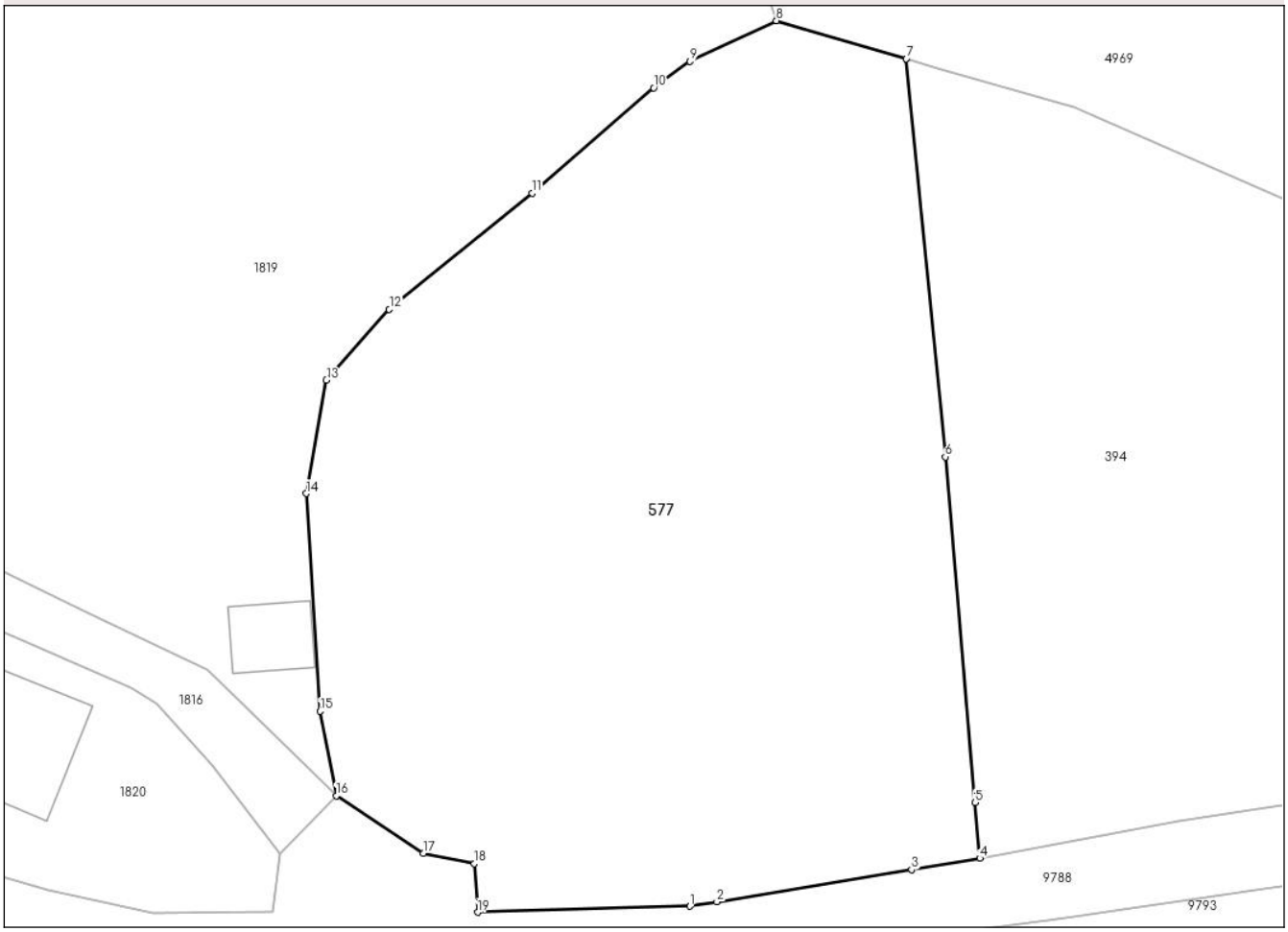

Date referitoare la teren

Crt	Categorie folosință	Intra vilan	Suprafaţa (mp)	Tarla	Parcelă	Nr. topo	Observaţii / Referinţe
1	faneata	DA	1.343	29	1221; 1220	-	
2	arabil	DA	325	29	1220	-	

Lungime Segmente
1) Valorile lungimilor segmentelor sunt obţinute din proiecţie în plan.

Punct început	X / Y	Punct sfârşit	X / Y	Lungime segment (** (m)
1	570.956,493 588.482,565	2	570.958,112 588.482,833	1.641
2	570.958,112 588.482,833	3	570.969,834 588.484,772	11.881
3	570.969,834 588.484,772	4	570.973,948 588.485,458	4.171
4	570.973,948 588.485,458	5	570.973,66 588.488,804	3.358

Document care conține date cu caracter personal, protejat de prevederile Regulamentului (UE) nr. 679/2016 și Legii 190/2018

Punct început	X / Y	Punct sfârşit	X / Y	Lungime segment (** (m)
5	570.973,66 588.488,804	6	570.971,87 588.509,606	20.879
6	570.971,87 588.509,606	7	570.969,527 588.533,555	24.063
7	570.969,527 588.533,555	8	570.961,693 588.535,839	8.16
8	570.961,693 588.535,839	9	570.956,485 588.533,39	5.755
9	570.956,485 588.533,39	10	570.954,297 588.531,81	2.699
10	570.954,297 588.531,81	11	570.946,976 588.525,466	9.687
11	570.946,976 588.525,466	12	570.938,377 588.518,473	11.084
12	570.938,377 588.518,473	13	570.934,592 588.514,211	5.7
13	570.934,592 588.514,211	14	570.933,381 588.507,395	6.923
14	570.933,381 588.507,395	15	570.934,225 588.494,303	13.119
15	570.934,225 588.494,303	16	570.935,191 588.489,213	5.181
16	570.935,191 588.489,213	17	570.940,434 588.485,755	6.281
17	570.940,434 588.485,755	18	570.943,513 588.485,139	3.14
18	570.943,513 588.485,139	19	570.943,7 588.482,212	2.933
19	570.943,7 588.482,212	1	570.956,493 588.482,565	12.798

** Lungimile segmentelor sunt determinate în planul de proiecţie Stereo 70 şi sunt rotunjite la 1 milimetru.
*** Distanţa dintre puncte este formată din segmente cumulate ce sunt mai mici decât valoarea 1 milimetru.

Document care conține date cu caracter personal, protejat de prevederile Regulamentului (UE) nr. 679/2016 și Legii 190/2018

DATE DESPRE IMOBILUL NR. 665

Oficiul de Cadastru şi Publicitate Imobiliară NEAMT
Biroul de Cadastru şi Publicitate Imobiliară Bicaz

A. Partea I. Descrierea imobilului

TEREN Extravilan

Adresa: Jud. Neamt, pct. 'Batu'

Nr. Crt	Nr cadastral Nr. topografic	Suprafaţa* (mp)	Observaţii / Referinţe
A1		2.688	Sector cadastral:58 Teren neimprejmuit;

B. Partea II. Proprietari şi acte

Inscrieri privitoare la dreptul de proprietate şi alte drepturi reale		Referinţe
665 / 20/09/2023		
Act Administrativ nr. 1788, din 20/09/2023 emis de Primaria com Damuc;		
B1	Inscrierea posesiei, drept de PROPRIETATE, dobandit prin Lege, cota actuala 1/1, cota initiala 1/1	A1
	1) **PÎNTEA ION** 2) **PÎNTEA ZENOVIA**	

C. Partea III. SARCINI .

Inscrieri privind dezmembramintele dreptului de proprietate, drepturi reale de garanţie şi sarcini	Referinţe
NU SUNT	

Document care conține date cu caracter personal, protejat de prevederile Regulamentului (UE) nr. 679/2016 și Legii 190/2018

Anexa Nr. 1 La Partea I

Teren

Nr cadastral	Suprafaţa (mp)*	Observaţii / Referinţe
	2.688	

* Suprafaţa este determinată in planul de proiecţie Stereo 70.

DETALII LINIARE IMOBIL

Date referitoare la teren

Crt	Categorie folosință	Intra vilan	Suprafaţa (mp)	Tarla	Parcelă	Nr. topo	Observaţii / Referinţe
1	pasune	NU	2.410	-	-	-	
2	faneata	NU	278	-	-	-	

Lungime Segmente
1) Valorile lungimilor segmentelor sunt obţinute din proiecţie în plan.

Punct început	X / Y	Punct sfârşit	X / Y	Lungime segment (** (m)
1	570.704,451 588.929,508	2	570.652,581 588.835,405	107.452
2	570.652,581 588.835,405	3	570.636,591 588.821,956	20.894
3	570.636,591 588.821,956	4	570.631,124 588.817,359	7.143
4	570.631,124 588.817,359	5	570.619,107 588.795,815	24.669

Document care conține date cu caracter personal, protejat de prevederile Regulamentului (UE) nr. 679/2016 și Legii 190/2018

Punct început	X / Y	Punct sfârşit	X / Y	Lungime segment (** (m)
5	570.619,107 588.795,815	6	570.628,526 588.794,411	9.523
6	570.628,526 588.794,411	7	570.638,738 588.801,797	12.603
7	570.638,738 588.801,797	8	570.650,447 588.804,423	12.0
8	570.650,447 588.804,423	9	570.659,402 588.812,412	12.001
9	570.659,402 588.812,412	10	570.682,537 588.852,683	46.443
10	570.682,537 588.852,683	11	570.718,114 588.926,488	81.932
11	570.718,114 588.926,488	12	570.711,003 588.928,524	7.397
12	570.711,003 588.928,524	1	570.704,451 588.929,508	6.625

** Lungimile segmentelor sunt determinate în planul de proiecţie Stereo 70 şi sunt rotunjite la 1 milimetru.
*** Distanţa dintre puncte este formată din segmente cumulate ce sunt mai mici decât valoarea 1 milimetru.

Document care conține date cu caracter personal, protejat de prevederile Regulamentului (UE) nr. 679/2016 și Legii 190/2018

DATE DESPRE IMOBILUL NR. 707

Oficiul de Cadastru şi Publicitate Imobiliară NEAMT
Biroul de Cadastru şi Publicitate Imobiliară Bicaz

A. Partea I. Descrierea imobilului

TEREN Intravilan

Adresa: Loc. Damuc, Jud. Neamt, pct. 'Batu'

Nr. Crt	Nr cadastral Nr. topografic	Suprafaţa* (mp)	Observaţii / Referinţe
A1		5.331	Sector cadastral:58 Teren imprejmuit;

B. Partea II. Proprietari şi acte

Inscrieri privitoare la dreptul de proprietate şi alte drepturi reale		Referinţe
707 / 16/06/2023		
Act Administrativ nr. 1237, din 16/06/2023 emis de Primaria com Damuc;		
B1	Inscrierea posesiei, drept de PROPRIETATE, dobandit prin Lege, cota actuala 1/1, cota initiala 1/1	A1
	1) **LUNGU VIOREL** 2) **LUNGU MARINELA**	

C. Partea III. SARCINI .

Inscrieri privind dezmembramintele dreptului de proprietate, drepturi reale de garanţie şi sarcini	Referinţe
NU SUNT	

Anexa Nr. 1 La Partea I

Teren

Nr cadastral	Suprafaţa (mp)*	Observaţii / Referinţe
	5.331	

* Suprafaţa este determinată in planul de proiecţie Stereo 70.

DETALII LINIARE IMOBIL

Date referitoare la teren

Crt	Categorie folosință	Intra vilan	Suprafaţa (mp)	Tarla	Parcelă	Nr. topo	Observaţii / Referinţe
1	faneata	DA	3.684	29	1233	-	
2	arabil	DA	1.647	29	1232	-	

Lungime Segmente

1) Valorile lungimilor segmentelor sunt obţinute din proiecţie în plan.

Punct început	X / Y	Punct sfârşit	X / Y	Lungime segment
1	571.168,36 588.522,997	2	571.168,112 588.525,128	2.145
4	571.165,853 588.533,518	5	571.164,838 588.538,887	5.464
7	571.162,186 588.550,028	8	571.160,805 588.555,101	5.258
10	571.159,816 588.558,735	11	571.158,185 588.565,428	6.889
13	571.154,978 588.579,697	14	571.154,499 588.581,855	2.211

Punct început	X / Y	Punct sfârşit	X / Y	Lungime segment
2	571.168,112 588.525,128	3	571.166,218 588.530,396	5.598
5	571.164,838 588.538,887	6	571.163,584 588.543,865	5.134
8	571.160,805 588.555,101	9	571.160,609 588.555,821	0.746
11	571.158,185 588.565,428	12	571.155,929 588.573,955	8.82
14	571.154,499 588.581,855	15	571.153,46 588.586,54	4.799

Punct început	X / Y	Punct sfârşit	X / Y	Lungime segment
3	571.166,218 588.530,396	4	571.165,853 588.533,518	3.143
6	571.163,584 588.543,865	7	571.162,186 588.550,028	6.32
9	571.160,609 588.555,821	10	571.159,816 588.558,735	3.02
12	571.155,929 588.573,955	13	571.154,978 588.579,697	5.82
15	571.153,46 588.586,54	16	571.153,218 588.587,803	1.286

Document care conține date cu caracter personal, protejat de prevederile Regulamentului (UE) nr. 679/2016 și Legii 190/2018

Punct început	X / Y	Punct sfârşit	X / Y	Lungime segment
16	571.153,218 588.587,803	17	571.151,549 588.596,526	8.881
19	571.150,337 588.603,112	20	571.148,75 588.610,524	7.58
22	571.143,787 588.629,179	23	571.142,746 588.633,911	4.845
25	571.139,772 588.644,36	26	571.138,465 588.648,842	4.669
28	571.134,013 588.664,179	29	571.131,139 588.663,207	3.034
31	571.123,935 588.656,704	32	571.117,913 588.646,055	12.234
34	571.108,154 588.631,572	35	571.106,82 588.624,936	6.769
37	571.108,286 588.610,577	38	571.110,286 588.600,012	10.753
40	571.112,233 588.578,812	41	571.113,013 588.569,112	9.731
43	571.113,013 588.566,719	44	571.113,286 588.561,732	4.994
46	571.114,666 588.542,41	47	571.114,919 588.539,941	2.482
49	571.117,113 588.530,477	50	571.118,687 588.524,376	6.301
52	571.142,29 588.524,404	53	571.160,702 588.522,235	18.539

Punct început	X / Y	Punct sfârşit	X / Y	Lungime segment
17	571.151,549 588.596,526	18	571.150,914 588.600,007	3.538
20	571.148,75 588.610,524	21	571.145,817 588.621,414	11.278
23	571.142,746 588.633,911	24	571.140,526 588.641,774	8.17
26	571.138,465 588.648,842	27	571.135,458 588.658,099	9.733
29	571.131,139 588.663,207	30	571.127,989 588.661,103	3.788
32	571.117,913 588.646,055	33	571.110,723 588.636,328	12.096
35	571.106,82 588.624,936	36	571.106,739 588.618,924	6.013
38	571.110,286 588.600,012	39	571.110,658 588.591,303	8.717
41	571.113,013 588.569,112	42	571.113,013 588.567,027	2.085
44	571.113,286 588.561,732	45	571.113,928 588.549,591	12.158
47	571.114,919 588.539,941	48	571.115,913 588.535,518	4.533
50	571.118,687 588.524,376	51	571.121,946 588.527,993	4.869
53	571.160,702 588.522,235	1	571.168,36 588.522,997	7.696

Punct început	X / Y	Punct sfârşit	X / Y	Lungime segment
18	571.150,914 588.600,007	19	571.150,337 588.603,112	3.158
21	571.145,817 588.621,414	22	571.143,787 588.629,179	8.026
24	571.140,526 588.641,774	25	571.139,772 588.644,36	2.694
27	571.135,458 588.658,099	28	571.134,013 588.664,179	6.249
30	571.127,989 588.661,103	31	571.123,935 588.656,704	5.982
33	571.110,723 588.636,328	34	571.108,154 588.631,572	5.405
36	571.106,739 588.618,924	37	571.108,286 588.610,577	8.489
39	571.110,658 588.591,303	40	571.112,233 588.578,812	12.59
42	571.113,013 588.567,027	43	571.113,013 588.566,719	0.308
45	571.113,928 588.549,591	46	571.114,666 588.542,41	7.219
48	571.115,913 588.535,518	49	571.117,113 588.530,477	5.182
51	571.121,946 588.527,993	52	571.142,29 588.524,404	20.658

** Lungimile segmentelor sunt determinate în planul de proiecţie Stereo 70 şi sunt rotunjite la 1 milimetru.
*** Distanţa dintre puncte este formată din segmente cumulate ce sunt mai mici decât valoarea 1 milimetru.

Document care conține date cu caracter personal, protejat de prevederile Regulamentului (UE) nr. 679/2016 și Legii 190/2018

DATE DESPRE IMOBILUL NR. 733

Oficiul de Cadastru şi Publicitate Imobiliară NEAMT
Biroul de Cadastru şi Publicitate Imobiliară Bicaz

A. Partea I. Descrierea imobilului

TEREN Extravilan

Adresa: Jud. Neamt, pct. 'Varful Batului'

Nr. Crt	Nr cadastral Nr. topografic	Suprafaţa* (mp)	Observaţii / Referinţe
A1		1.006	Sector cadastral:58 Teren neimprejmuit;

B. Partea II. Proprietari şi acte

Inscrieri privitoare la dreptul de proprietate şi alte drepturi reale		Referinţe
733 / 20/09/2023		
Act Administrativ nr. 1789, din 20/09/2023 emis de Primaria com Damuc;		
B1	Inscrierea posesiei, drept de PROPRIETATE, dobandit prin Lege, cota actuala 1/1, cota initiala 1/1	A1
	1) **CREŢU GHIORGHIE**	

C. Partea III. SARCINI .

Inscrieri privind dezmembramintele dreptului de proprietate, drepturi reale de garanţie şi sarcini	Referinţe
NU SUNT	

Anexa Nr. 1 La Partea I

Teren

Nr cadastral	Suprafaţa (mp)*	Observaţii / Referinţe
	1.006	

* Suprafaţa este determinată in planul de proiecţie Stereo 70.

DETALII LINIARE IMOBIL

Date referitoare la teren

Crt	Categorie folosință	Intra vilan	Suprafaţa (mp)	Tarla	Parcelă	Nr. topo	Observaţii / Referinţe
1	pasune	NU	451	-	-	-	
2	pasune	NU	555	-	-	-	Pasune impadurita

Lungime Segmente
1) Valorile lungimilor segmentelor sunt obţinute din proiecţie în plan.

Punct început	X / Y	Punct sfârşit	X / Y	Lungime segment (** (m)
1	570.994,45 589.242,113	2	571.002,401 589.231,907	12.938
2	571.002,401 589.231,907	3	571.004,404 589.219,65	12.42
3	571.004,404 589.219,65	4	571.006,195 589.208,696	11.099
4	571.006,195 589.208,696	5	571.010,496 589.182,386	26.659

Document care conține date cu caracter personal, protejat de prevederile Regulamentului (UE) nr. 679/2016 și Legii 190/2018

Punct început	X / Y	Punct sfârşit	X / Y	Lungime segment (** (m)
5	571.010,496 589.182,386	6	571.025,119 589.182,855	14.631
6	571.025,119 589.182,855	7	571.020,082 589.218,928	36.423
7	571.020,082 589.218,928	8	571.018,004 589.233,81	15.026
8	571.018,004 589.233,81	9	571.009,894 589.249,475	17.64
9	571.009,894 589.249,475	1	570.994,45 589.242,113	17.109

** Lungimile segmentelor sunt determinate în planul de proiecţie Stereo 70 şi sunt rotunjite la 1 milimetru.
*** Distanţa dintre puncte este formată din segmente cumulate ce sunt mai mici decât valoarea 1 milimetru.

Document care conține date cu caracter personal, protejat de prevederile Regulamentului (UE) nr. 679/2016 și Legii 190/2018

DATE DESPRE IMOBILUL NR. 994

Oficiul de Cadastru şi Publicitate Imobiliară NEAMT
Biroul de Cadastru şi Publicitate Imobiliară Bicaz

A. Partea I. Descrierea imobilului

TEREN Extravilan

Adresa: Jud. Neamt, pct. 'Varful Batului'

Nr. Crt	Nr cadastral Nr. topografic	Suprafaţa* (mp)	Observaţii / Referinţe
A1		1.229	Sector cadastral:58 Teren neimprejmuit;

B. Partea II. Proprietari şi acte

Inscrieri privitoare la dreptul de proprietate şi alte drepturi reale		Referinţe
994 / 20/09/2023		
Act Administrativ nr. 1790, din 20/09/2023 emis de Primaria com Damuc;		
B1	Inscrierea posesiei, drept de PROPRIETATE, dobandit prin Lege, cota actuala 1/1, cota initiala 1/1	A1
	1) **CREŢU VIRGINIA - AURELIA** 2) **CREŢU IOAN**, DECEDAT DEFUNCT:Da	

C. Partea III. SARCINI .

Inscrieri privind dezmembramintele dreptului de proprietate, drepturi reale de garanţie şi sarcini	Referinţe
NU SUNT	

Document care conține date cu caracter personal, protejat de prevederile Regulamentului (UE) nr. 679/2016 și Legii 190/2018

Anexa Nr. 1 La Partea I

Teren

Nr cadastral	Suprafaţa (mp)*	Observaţii / Referinţe
	1.229	

* Suprafaţa este determinată in planul de proiecţie Stereo 70.

DETALII LINIARE IMOBIL

Date referitoare la teren

Crt	Categorie folosință	Intra vilan	Suprafaţa (mp)	Tarla	Parcelă	Nr. topo	Observaţii / Referinţe
1	pasune	NU	1.229	-	-	-	Pasune impadurita

Lungime Segmente
1) Valorile lungimilor segmentelor sunt obţinute din proiecţie în plan.

Punct început	X / Y	Punct sfârşit	X / Y	Lungime segment (** (m)
1	571.054,114 589.183,783	2	571.048,079 589.235,049	51.62
2	571.048,079 589.235,049	3	571.046,737 589.266,357	31.337
3	571.046,737 589.266,357	4	571.030,951 589.259,836	17.08
4	571.030,951 589.259,836	5	571.031,645 589.258,734	1.302
5	571.031,645 589.258,734	6	571.032,007 589.232,632	26.105

Document care conține date cu caracter personal, protejat de prevederile Regulamentului (UE) nr. 679/2016 și Legii 190/2018

Punct început	X / Y	Punct sfârşit	X / Y	Lungime segment (** (m)
6	571.032,007 589.232,632	7	571.033,869 589.221,307	11.477
7	571.033,869 589.221,307	8	571.040,111 589.183,335	38.482
8	571.040,111 589.183,335	1	571.054,114 589.183,783	14.01

** Lungimile segmentelor sunt determinate în planul de proiecţie Stereo 70 şi sunt rotunjite la 1 milimetru.
*** Distanţa dintre puncte este formată din segmente cumulate ce sunt mai mici decât valoarea 1 milimetru.

Document care conține date cu caracter personal, protejat de prevederile Regulamentului (UE) nr. 679/2016 și Legii 190/2018

DATE DESPRE IMOBILUL NR. 1032

Oficiul de Cadastru şi Publicitate Imobiliară NEAMT
Biroul de Cadastru şi Publicitate Imobiliară Bicaz

A. Partea I. Descrierea imobilului

TEREN Extravilan

Adresa: Jud. Neamt, pct. 'Varful Batului'

Nr. Crt	Nr cadastral Nr. topografic	Suprafaţa* (mp)	Observaţii / Referinţe
A1		1.130	Sector cadastral:58 Teren neimprejmuit;

B. Partea II. Proprietari şi acte

Inscrieri privitoare la dreptul de proprietate şi alte drepturi reale		Referinţe
1032 / 20/09/2023		
Act Administrativ nr. 1791, din 20/09/2023 emis de Primaria com Damuc;		
B1	Inscrierea posesiei, drept de PROPRIETATE, dobandit prin Lege, cota actuala 1/1, cota initiala 1/1	A1
	1) **CREŢU SIMION** 2) **CREŢU IOANA**	

C. Partea III. SARCINI .

Inscrieri privind dezmembramintele dreptului de proprietate, drepturi reale de garanţie şi sarcini	Referinţe
NU SUNT	

Document care conține date cu caracter personal, protejat de prevederile Regulamentului (UE) nr. 679/2016 și Legii 190/2018

Anexa Nr. 1 La Partea I

Teren

Nr cadastral	Suprafaţa (mp)*	Observaţii / Referinţe
	1.130	

* Suprafaţa este determinată in planul de proiecţie Stereo 70.

DETALII LINIARE IMOBIL

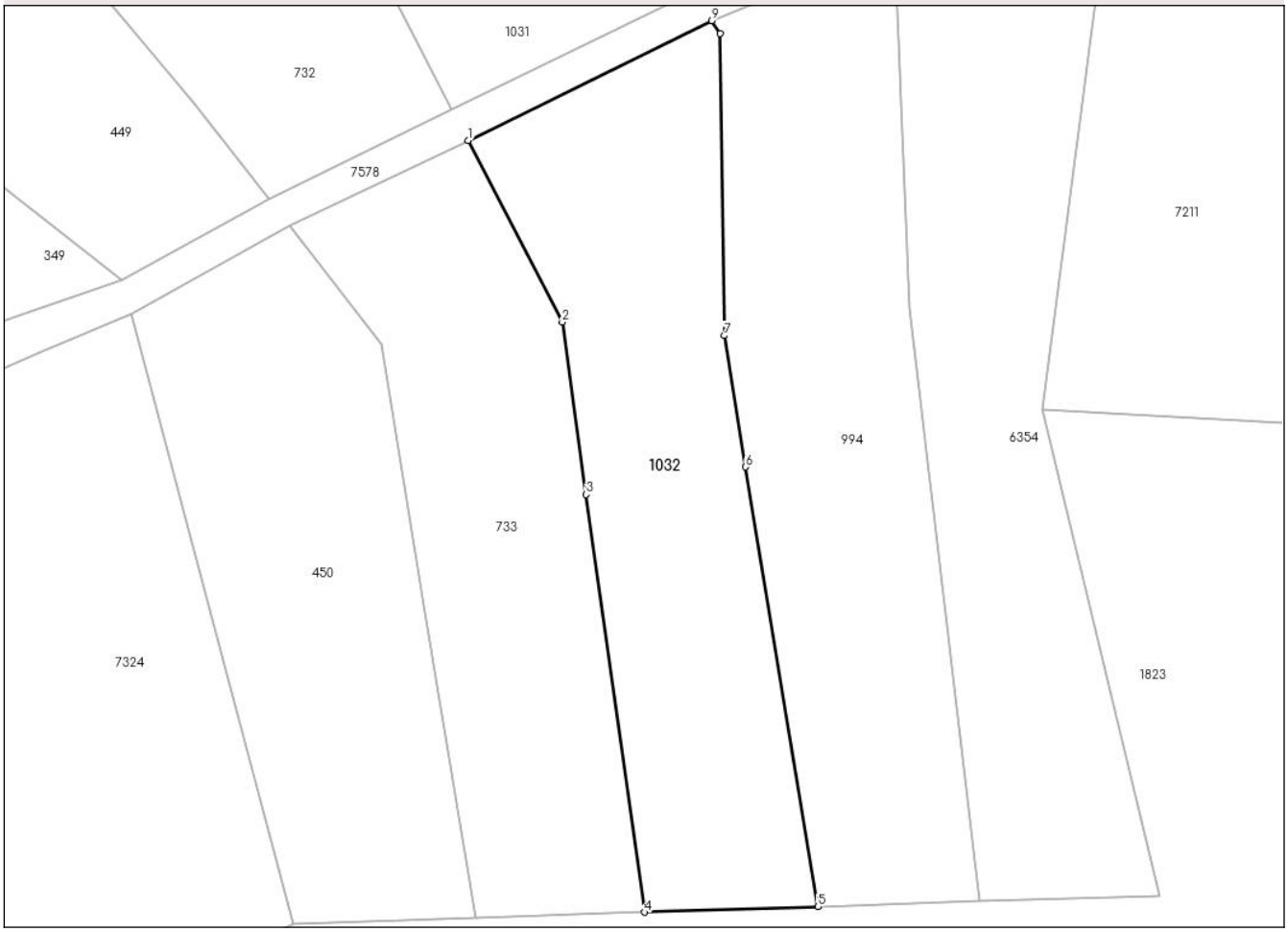

Date referitoare la teren

Crt	Categorie folosință	Intra vilan	Suprafaţa (mp)	Tarla	Parcelă	Nr. topo	Observaţii / Referinţe
1	pasune	NU	589	-	-	-	
2	pasune	NU	541	-	-	-	Pasune impadurita

Lungime Segmente
1) Valorile lungimilor segmentelor sunt obţinute din proiecţie în plan.

Punct început	X / Y	Punct sfârşit	X / Y	Lungime segment (** (m)
1	571.009,894 589.249,475	2	571.018,004 589.233,81	17.64
2	571.018,004 589.233,81	3	571.020,082 589.218,928	15.026
3	571.020,082 589.218,928	4	571.025,119 589.182,855	36.423
4	571.025,119 589.182,855	5	571.040,111 589.183,335	15.0

Document care conține date cu caracter personal, protejat de prevederile Regulamentului (UE) nr. 679/2016 și Legii 190/2018

Punct început	X / Y	Punct sfârşit	X / Y	Lungime segment (** (m)
5	571.040,111 589.183,335	6	571.033,869 589.221,307	38.482
6	571.033,869 589.221,307	7	571.032,007 589.232,632	11.477
7	571.032,007 589.232,632	8	571.031,645 589.258,734	26.105
8	571.031,645 589.258,734	9	571.030,951 589.259,836	1.302
9	571.030,951 589.259,836	1	571.009,894 589.249,475	23.468

** Lungimile segmentelor sunt determinate în planul de proiecţie Stereo 70 şi sunt rotunjite la 1 milimetru.
*** Distanţa dintre puncte este formată din segmente cumulate ce sunt mai mici decât valoarea 1 milimetru.

Document care conține date cu caracter personal, protejat de prevederile Regulamentului (UE) nr. 679/2016 și Legii 190/2018

DATE DESPRE IMOBILUL NR. 1157

Oficiul de Cadastru şi Publicitate Imobiliară NEAMT
Biroul de Cadastru şi Publicitate Imobiliară Bicaz

A. Partea I. Descrierea imobilului

TEREN Extravilan

Adresa: Jud. Neamt, pct. 'Batu'

Nr. Crt	Nr cadastral Nr. topografic	Suprafaţa* (mp)	Observaţii / Referinţe
A1		10.587	Sector cadastral:58 Teren neimprejmuit;

B. Partea II. Proprietari şi acte

Inscrieri privitoare la dreptul de proprietate şi alte drepturi reale		Referinţe
1157 / 20/09/2023		
Act Administrativ nr. 1792, din 20/09/2023 emis de Primaria com Damuc;		
B1	Inscrierea posesiei, drept de PROPRIETATE, dobandit prin Lege, cota actuala 1/1, cota initiala 1/1	A1
	1) **SOPONARIU LAZĂR** 2) **SOPONARIU ADRIANA**	

C. Partea III. SARCINI .

Inscrieri privind dezmembramintele dreptului de proprietate, drepturi reale de garanţie şi sarcini	Referinţe
NU SUNT	

Document care conține date cu caracter personal, protejat de prevederile Regulamentului (UE) nr. 679/2016 și Legii 190/2018

Anexa Nr. 1 La Partea I

Teren

Nr cadastral	Suprafaţa (mp)*	Observaţii / Referinţe
	10.587	

* Suprafaţa este determinată in planul de proiecţie Stereo 70.

DETALII LINIARE IMOBIL

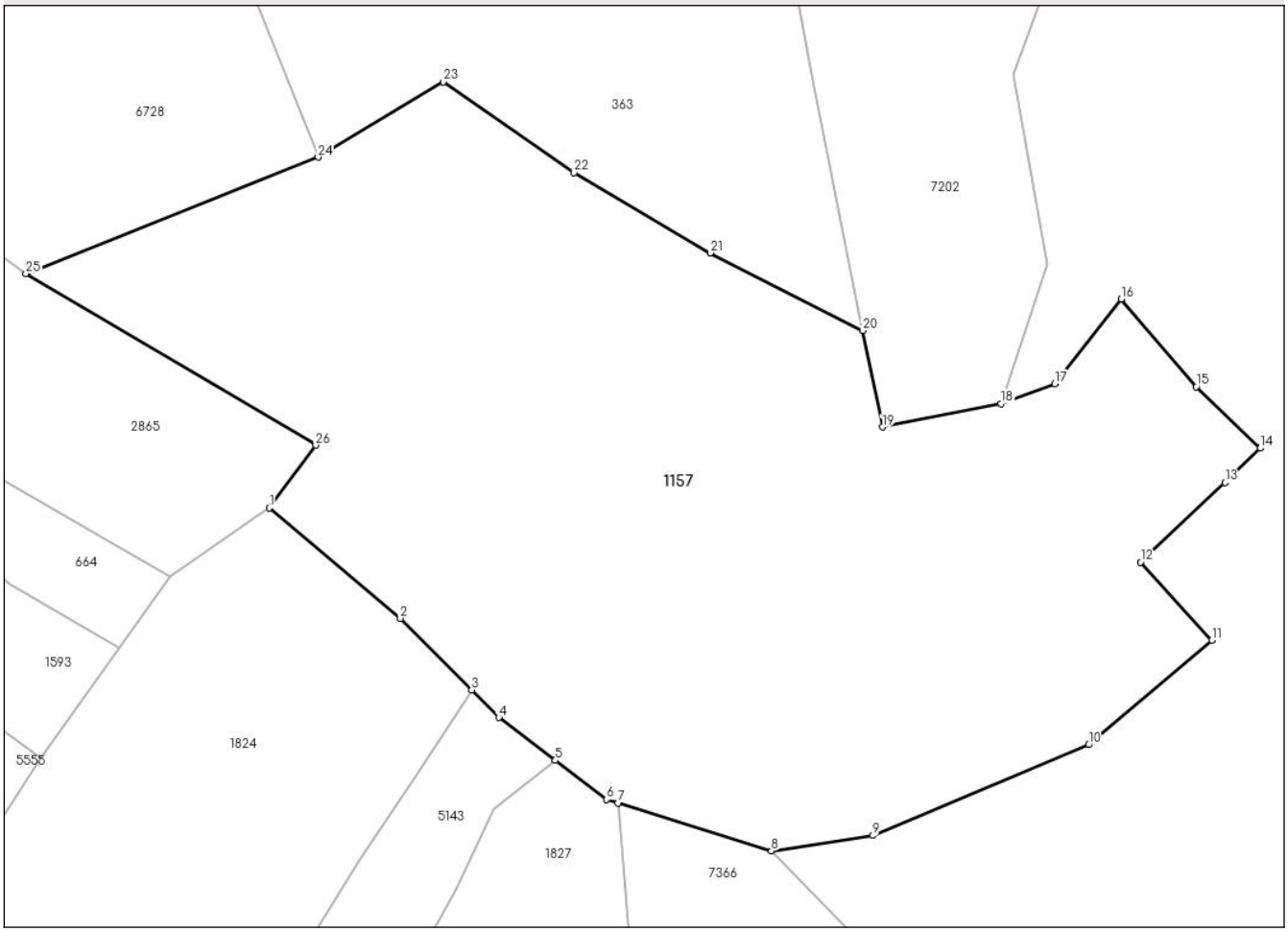

Date referitoare la teren

Crt	Categorie folosință	Intra vilan	Suprafaţa (mp)	Tarla	Parcelă	Nr. topo	Observaţii / Referinţe
1	faneata	NU	10.587	-	-	-	

Lungime Segmente

1) Valorile lungimilor segmentelor sunt obţinute din proiecţie în plan.

Punct început	X / Y	Punct sfârşit	X / Y	Lungime segment (** (m)
1	570.778,307 588.991,196	2	570.797,809 588.974,751	25.51
3	570.808,415 588.964,099	4	570.812,487 588.960,009	5.771
5	570.820,896 588.953,62	6	570.828,539 588.947,813	9.599
7	570.830,28 588.947,269	8	570.853,096 588.940,141	23.904
9	570.868,239 588.942,44	10	570.900,363 588.955,951	34.85

Punct început	X / Y	Punct sfârşit	X / Y	Lungime segment (** (m)
2	570.797,809 588.974,751	3	570.808,415 588.964,099	15.032
4	570.812,487 588.960,009	5	570.820,896 588.953,62	10.561
6	570.828,539 588.947,813	7	570.830,28 588.947,269	1.824
8	570.853,096 588.940,141	9	570.868,239 588.942,44	15.317
10	570.900,363 588.955,951	11	570.918,717 588.971,503	24.057

Document care conține date cu caracter personal, protejat de prevederile Regulamentului (UE) nr. 679/2016 și Legii 190/2018

Punct început	X / Y	Punct sfârşit	X / Y	Lungime segment (** (m)
11	570.918,717 588.971,503	12	570.908,129 588.983,122	15.72
13	570.920,678 588.994,972	14	570.925,939 589.000,102	7.348
15	570.916,405 589.009,249	16	570.905,238 589.022,268	17.152
17	570.895,346 589.009,67	18	570.887,324 589.006,708	8.551
19	570.869,661 589.003,251	20	570.866,71 589.017,604	14.653
21	570.843,994 589.029,155	22	570.823,679 589.041,106	23.57
23	570.804,248 589.054,608	24	570.785,561 589.043,41	21.785
25	570.742,013 589.026,06	26	570.785,197 589.000,535	50.164

Punct început	X / Y	Punct sfârşit	X / Y	Lungime segment (** (m)
12	570.908,129 588.983,122	13	570.920,678 588.994,972	17.26
14	570.925,939 589.000,102	15	570.916,405 589.009,249	13.212
16	570.905,238 589.022,268	17	570.895,346 589.009,67	16.018
18	570.887,324 589.006,708	19	570.869,661 589.003,251	17.998
20	570.866,71 589.017,604	21	570.843,994 589.029,155	25.484
22	570.823,679 589.041,106	23	570.804,248 589.054,608	23.662
24	570.785,561 589.043,41	25	570.742,013 589.026,06	46.877
26	570.785,197 589.000,535	1	570.778,307 588.991,196	11.606

** Lungimile segmentelor sunt determinate în planul de proiecţie Stereo 70 şi sunt rotunjite la 1 milimetru.
*** Distanţa dintre puncte este formată din segmente cumulate ce sunt mai mici decât valoarea 1 milimetru.

Document care conține date cu caracter personal, protejat de prevederile Regulamentului (UE) nr. 679/2016 și Legii 190/2018

DATE DESPRE IMOBILUL NR. 1337

Oficiul de Cadastru şi Publicitate Imobiliară NEAMT
Biroul de Cadastru şi Publicitate Imobiliară Bicaz

A. Partea I. Descrierea imobilului

TEREN Necunoscut

Adresa: Loc. Damuc, Jud. Neamt, si extravilan pct. ' Batu '

Nr. Crt	Nr cadastral Nr. topografic	Suprafaţa* (mp)	Observaţii / Referinţe
A1		2.449	Sector cadastral:58 Teren neimprejmuit; Teren intravilan si extravilan

Construcţii

Crt	Nr cadastral Nr. topografic	Adresa	Observaţii / Referinţe
A1.1		Loc. Damuc, Jud. Neamt, si extravilan com Damuc	Nr. niveluri:1; S. construita la sol:64 mp;

B. Partea II. Proprietari şi acte

Inscrieri privitoare la dreptul de proprietate şi alte drepturi reale		Referinţe
1337 / 16/06/2023		
Act Administrativ nr. 1238, din 16/06/2023 emis de Primaria com Damuc;		
B1	Inscrierea posesiei, drept de PROPRIETATE, dobandit prin Lege, cota actuala 1/1, cota initiala 1/1	A1
	1) **COARDA MARIA** 2) **COARDA IOSIF**, DECEDAT DEFUNCT:Da	
Act Administrativ nr. 1806, din 26/09/2023 emis de Primaria com Damuc;		
B2	Intabulare, drept de PROPRIETATE, dobandit prin Lege, cota actuala 1/1, cota initiala 1/1	A1.1
	1) **COARDA MARIA** 2) **COARDA IOSIF**, DECEDAT DEFUNCT:Da	

C. Partea III. SARCINI .

Inscrieri privind dezmembramintele dreptului de proprietate, drepturi reale de garanţie şi sarcini	Referinţe
NU SUNT	

Document care conține date cu caracter personal, protejat de prevederile Regulamentului (UE) nr. 679/2016 și Legii 190/2018

Anexa Nr. 1 La Partea I

Teren

Nr cadastral	Suprafaţa (mp)*	Observaţii / Referinţe
	2.449	Teren intravilan si extravilan

* Suprafaţa este determinată in planul de proiecţie Stereo 70.

DETALII LINIARE IMOBIL

Date referitoare la teren

Crt	Categorie folosință	Intra vilan	Suprafaţa (mp)	Tarla	Parcelă	Nr. topo	Observaţii / Referinţe
1	curti constructii	DA	159	29	1256	-	
2	faneata	DA	873	29	1256; 1258	-	
3	faneata	NU	1.417	-	-	-	Teren extravilan

Date referitoare la construcţii

Crt	Număr	Destinaţie construcţie	Supraf. (mp)	Situaţie juridică	Observaţii / Referinţe
A1.1		constructii de locuinte	64	Cu acte	Nr. niveluri:1; S. construita la sol:64 mp;

Lungime Segmente
1) Valorile lungimilor segmentelor sunt obţinute din proiecţie în plan.

Punct început	X / Y	Punct sfârşit	X / Y	Lungime segment (** (m)
1	571.549,193 588.682,235	2	571.559,761 588.685,665	11.111
2	571.559,761 588.685,665	3	571.552,576 588.706,936	22.452

Document care conține date cu caracter personal, protejat de prevederile Regulamentului (UE) nr. 679/2016 și Legii 190/2018

Punct început	X / Y	Punct sfârşit	X / Y	Lungime segment (** (m)
3	571.552,576 588.706,936	4	571.557,036 588.708,423	4.701
4	571.557,036 588.708,423	5	571.568,517 588.712,248	12.101
5	571.568,517 588.712,248	6	571.564,34 588.726,38	14.736
6	571.564,34 588.726,38	7	571.559,449 588.742,933	17.26
7	571.559,449 588.742,933	8	571.560,762 588.748,117	5.348
8	571.560,762 588.748,117	9	571.563,174 588.752,402	4.917
9	571.563,174 588.752,402	10	571.569,561 588.758,355	8.731
10	571.569,561 588.758,355	11	571.573,97 588.761,113	5.201
11	571.573,97 588.761,113	12	571.553,899 588.787,308	33.0
12	571.553,899 588.787,308	13	571.523,833 588.775,588	32.27
13	571.523,833 588.775,588	14	571.532,005 588.755,888	21.328
14	571.532,005 588.755,888	15	571.538,131 588.736,562	20.274
15	571.538,131 588.736,562	16	571.541,257 588.724,55	12.412
16	571.541,257 588.724,55	17	571.542,538 588.716,649	8.004
17	571.542,538 588.716,649	18	571.543,945 588.707,974	8.788
18	571.543,945 588.707,974	19	571.544,548 588.704,255	3.768
19	571.544,548 588.704,255	1	571.549,193 588.682,235	22.505

** Lungimile segmentelor sunt determinate în planul de proiecţie Stereo 70 şi sunt rotunjite la 1 milimetru.
*** Distanţa dintre puncte este formată din segmente cumulate ce sunt mai mici decât valoarea 1 milimetru.

Document care conține date cu caracter personal, protejat de prevederile Regulamentului (UE) nr. 679/2016 și Legii 190/2018

DATE DESPRE IMOBILUL NR. 1707

Oficiul de Cadastru şi Publicitate Imobiliară NEAMT
Biroul de Cadastru şi Publicitate Imobiliară Bicaz

A. Partea I. Descrierea imobilului

TEREN Intravilan

Adresa: Loc. Damuc, Jud. Neamt, pct. 'Batu'

Nr. Crt	Nr cadastral Nr. topografic	Suprafaţa* (mp)	Observaţii / Referinţe
A1		4.753	Sector cadastral:58 Teren imprejmuit;

Construcţii

Crt	Nr cadastral Nr. topografic	Adresa	Observaţii / Referinţe
A1.1		Loc. Damuc, Jud. Neamt	Nr. niveluri:1; S. construita la sol:45 mp;
A1.2		Loc. Damuc, Jud. Neamt	Nr. niveluri:1; S. construita la sol:45 mp;

B. Partea II. Proprietari şi acte

Inscrieri privitoare la dreptul de proprietate şi alte drepturi reale		Referinţe
1707 / 16/06/2023		
Act Administrativ nr. 1239, din 16/06/2023 emis de Primaria com Damuc;		
B1	Inscrierea posesiei, drept de PROPRIETATE, dobandit prin Lege, cota actuala 1/1, cota initiala 1/1	A1
	1) **SCURTU SILVIA** 2) **SCURTU TEODOR**, DECEDAT DEFUNCT:Da	
Act Administrativ nr. 1806, din 26/09/2023 emis de Primaria com Damuc;		
B2	Intabulare, drept de PROPRIETATE, dobandit prin Lege, cota actuala 1/1, cota initiala 1/1	A1.1, A1.2
	1) **SCURTU TEODOR**, DECEDAT DEFUNCT:Da 2) **SCURTU SILVIA**	

C. Partea III. SARCINI .

Inscrieri privind dezmembramintele dreptului de proprietate, drepturi reale de garanţie şi sarcini	Referinţe
NU SUNT	

Document care conține date cu caracter personal, protejat de prevederile Regulamentului (UE) nr. 679/2016 și Legii 190/2018

Anexa Nr. 1 La Partea I

Teren

Nr cadastral	Suprafaţa (mp)*	Observaţii / Referinţe
	4.753	

* Suprafaţa este determinată in planul de proiecţie Stereo 70.

DETALII LINIARE IMOBIL

Date referitoare la teren

Crt	Categorie folosință	Intra vilan	Suprafaţa (mp)	Tarla	Parcelă	Nr. topo	Observaţii / Referinţe
1	curti constructii	DA	412	29	1252	-	
2	arabil	DA	490	29	1251	-	
3	faneata	DA	3.851	29	1250; 1253	-	

Date referitoare la construcţii

Crt	Număr	Destinaţie construcţie	Supraf. (mp)	Situaţie juridică	Observaţii / Referinţe
A1.1		constructii anexa	45	Cu acte	Nr. niveluri:1; S. construita la sol:45 mp;
A1.2		constructii anexa	45	Cu acte	Nr. niveluri:1; S. construita la sol:45 mp;

Lungime Segmente

1) Valorile lungimilor segmentelor sunt obţinute din proiecţie în plan.

Punct început	X / Y	Punct sfârşit	X / Y	Lungime segment (** (m)
1	571.436,985 588.611,843	2	571.448,401 588.617,042	12.544
3	571.462,861 588.623,986	4	571.474,989 588.629,81	13.454

Punct început	X / Y	Punct sfârşit	X / Y	Lungime segment (** (m)
2	571.448,401 588.617,042	3	571.462,861 588.623,986	16.041
4	571.474,989 588.629,81	5	571.485,291 588.636,149	12.096

Document care conține date cu caracter personal, protejat de prevederile Regulamentului (UE) nr. 679/2016 și Legii 190/2018

Punct început	X / Y	Punct sfârşit	X / Y	Lungime segment (** (m)
5	571.485,291 588.636,149	6	571.486,615 588.637,729	2.061
7	571.498,26 588.651,627	8	571.523,907 588.674,026	34.051
9	571.518,688 588.680,135	10	571.515,304 588.682,737	4.269
11	571.513,508 588.684,045	12	571.510,196 588.685,26	3.528
13	571.506,978 588.686,176	14	571.502,538 588.687,804	4.729
15	571.497,757 588.693,964	16	571.486,331 588.690,008	12.091
17	571.477,79 588.687,158	18	571.461,206 588.686,447	16.599
19	571.453,142 588.685,628	20	571.444,24 588.682,991	9.284
21	571.430,787 588.681,98	22	571.421,129 588.681,317	9.681
23	571.421,381 588.679,991	24	571.426,905 588.655,48	25.126
25	571.432,541 588.631,08	1	571.436,985 588.611,843	19.744

Punct început	X / Y	Punct sfârşit	X / Y	Lungime segment (** (m)
6	571.486,615 588.637,729	7	571.498,26 588.651,627	18.132
8	571.523,907 588.674,026	9	571.518,688 588.680,135	8.035
10	571.515,304 588.682,737	11	571.513,508 588.684,045	2.222
12	571.510,196 588.685,26	13	571.506,978 588.686,176	3.346
14	571.502,538 588.687,804	15	571.497,757 588.693,964	7.798
16	571.486,331 588.690,008	17	571.477,79 588.687,158	9.004
18	571.461,206 588.686,447	19	571.453,142 588.685,628	8.105
20	571.444,24 588.682,991	21	571.430,787 588.681,98	13.491
22	571.421,129 588.681,317	23	571.421,381 588.679,991	1.35
24	571.426,905 588.655,48	25	571.432,541 588.631,08	25.042

** Lungimile segmentelor sunt determinate în planul de proiecţie Stereo 70 şi sunt rotunjite la 1 milimetru.
*** Distanţa dintre puncte este formată din segmente cumulate ce sunt mai mici decât valoarea 1 milimetru.

Document care conține date cu caracter personal, protejat de prevederile Regulamentului (UE) nr. 679/2016 și Legii 190/2018

DATE DESPRE IMOBILUL NR. 1708

Oficiul de Cadastru şi Publicitate Imobiliară NEAMT
Biroul de Cadastru şi Publicitate Imobiliară Bicaz

A. Partea I. Descrierea imobilului

TEREN Extravilan

Adresa: Jud. Neamt, pct. 'Batu'

Nr. Crt	Nr cadastral Nr. topografic	Suprafaţa* (mp)	Observaţii / Referinţe
A1		5.066	Sector cadastral:58 Teren neimprejmuit;

B. Partea II. Proprietari şi acte

Inscrieri privitoare la dreptul de proprietate şi alte drepturi reale		Referinţe
1708 / 16/06/2023		
Act Administrativ nr. 1240, din 16/06/2023 emis de Primaria com Damuc;		
B1	Inscrierea posesiei, drept de PROPRIETATE, dobandit prin Lege, cota actuala 1/1, cota initiala 1/1	A1
	1) **SCURTU SILVIA** 2) **SCURTU TEODOR**, DECEDAT DEFUNCT:Da	

C. Partea III. SARCINI .

Inscrieri privind dezmembramintele dreptului de proprietate, drepturi reale de garanţie şi sarcini	Referinţe
NU SUNT	

Document care conține date cu caracter personal, protejat de prevederile Regulamentului (UE) nr. 679/2016 și Legii 190/2018

Anexa Nr. 1 La Partea I

Teren

Nr cadastral	Suprafaţa (mp)*	Observaţii / Referinţe
	5.066	

* Suprafaţa este determinată in planul de proiecţie Stereo 70.

DETALII LINIARE IMOBIL

Date referitoare la teren

Crt	Categorie folosință	Intra vilan	Suprafaţa (mp)	Tarla	Parcelă	Nr. topo	Observaţii / Referinţe
1	pasune	NU	5.066	-	-	-	Pasune impadurita

Lungime Segmente
1) Valorile lungimilor segmentelor sunt obţinute din proiecţie în plan.

Punct început	X / Y	Punct sfârşit	X / Y	Lungime segment (** (m)
1	571.444,24 588.682,991	2	571.453,142 588.685,628	9.284
2	571.453,142 588.685,628	3	571.461,206 588.686,447	8.105
3	571.461,206 588.686,447	4	571.477,79 588.687,158	16.599
4	571.477,79 588.687,158	5	571.486,331 588.690,008	9.004
5	571.486,331 588.690,008	6	571.497,757 588.693,964	12.091

Document care conține date cu caracter personal, protejat de prevederile Regulamentului (UE) nr. 679/2016 și Legii 190/2018

Punct început	X / Y	Punct sfârşit	X / Y	Lungime segment (** (m)
6	571.497,757 588.693,964	7	571.496,882 588.696,078	2.288
7	571.496,882 588.696,078	8	571.490,241 588.712,129	17.371
8	571.490,241 588.712,129	9	571.474,46 588.719,692	17.5
9	571.474,46 588.719,692	10	571.466,107 588.741,122	23.0
10	571.466,107 588.741,122	11	571.463,797 588.752,837	11.941
11	571.463,797 588.752,837	12	571.452,091 588.793,449	42.265
12	571.452,091 588.793,449	13	571.404,019 588.782,684	49.263
13	571.404,019 588.782,684	1	571.444,24 588.682,991	107.501

** Lungimile segmentelor sunt determinate în planul de proiecţie Stereo 70 şi sunt rotunjite la 1 milimetru.
*** Distanţa dintre puncte este formată din segmente cumulate ce sunt mai mici decât valoarea 1 milimetru.

Document care conține date cu caracter personal, protejat de prevederile Regulamentului (UE) nr. 679/2016 și Legii 190/2018

DATE DESPRE IMOBILUL NR. 1725

Oficiul de Cadastru şi Publicitate Imobiliară NEAMT
Biroul de Cadastru şi Publicitate Imobiliară Bicaz

A. Partea I. Descrierea imobilului

TEREN Intravilan

Adresa: Loc. Damuc, Jud. Neamt, pct. 'Batu'

Nr. Crt	Nr cadastral Nr. topografic	Suprafaţa* (mp)	Observaţii / Referinţe
A1		1.993	Sector cadastral:58 Teren neimprejmuit;

Construcţii

Crt	Nr cadastral Nr. topografic	Adresa	Observaţii / Referinţe
A1.1		Loc. Damuc, Jud. Neamt	Nr. niveluri:1; S. construita la sol:41 mp;

B. Partea II. Proprietari şi acte

Inscrieri privitoare la dreptul de proprietate şi alte drepturi reale		Referinţe
1725 / 16/06/2023		
Act Administrativ nr. 1241, din 16/06/2023 emis de Primaria com Damuc;		
B1	Inscrierea posesiei, drept de PROPRIETATE, dobandit prin Lege, cota actuala 1/1, cota initiala 1/1	A1
	1) **SCURTU MARIA**	
Act Administrativ nr. 1806, din 26/09/2023 emis de Primaria com Damuc;		
B2	Intabulare, drept de PROPRIETATE, dobandit prin Lege, cota actuala 1/1, cota initiala 1/1	A1.1
	1) **SCURTU MARIA**	

C. Partea III. SARCINI .

Inscrieri privind dezmembramintele dreptului de proprietate, drepturi reale de garanţie şi sarcini	Referinţe
NU SUNT	

Document care conține date cu caracter personal, protejat de prevederile Regulamentului (UE) nr. 679/2016 și Legii 190/2018

Anexa Nr. 1 La Partea I

Teren

Nr cadastral	Suprafaţa (mp)*	Observaţii / Referinţe
	1.993	

* Suprafaţa este determinată in planul de proiecţie Stereo 70.

DETALII LINIARE IMOBIL

Date referitoare la teren

Crt	Categorie folosință	Intra vilan	Suprafaţa (mp)	Tarla	Parcelă	Nr. topo	Observaţii / Referinţe
1	curti constructii	DA	175	-	-	-	
2	faneata	DA	1.818	-	-	-	

Date referitoare la construcţii

Crt	Număr	Destinaţie construcţie	Supraf. (mp)	Situaţie juridică	Observaţii / Referinţe
A1.1		constructii anexa	41	Cu acte	Nr. niveluri:1; S. construita la sol:41 mp;

Lungime Segmente
1) Valorile lungimilor segmentelor sunt obţinute din proiecţie în plan.

Punct început	X / Y	Punct sfârşit	X / Y	Lungime segment (** (m)
1	571.982,24 588.800,477	2	571.989,77 588.803,465	8.101
2	571.989,77 588.803,465	3	571.996,505 588.807,179	7.691
3	571.996,505 588.807,179	4	572.003,315 588.809,264	7.122

Document care conține date cu caracter personal, protejat de prevederile Regulamentului (UE) nr. 679/2016 și Legii 190/2018

Punct început	X / Y	Punct sfârşit	X / Y	Lungime segment (** (m)
4	572.003,315 588.809,264	5	572.009,659 588.811,207	6.635
5	572.009,659 588.811,207	6	572.014,633 588.812,394	5.114
6	572.014,633 588.812,394	7	572.017,142 588.812,845	2.549
7	572.017,142 588.812,845	8	572.018,264 588.813,047	1.14
8	572.018,264 588.813,047	9	572.015,914 588.824,724	11.911
9	572.015,914 588.824,724	10	572.012,267 588.832,948	8.996
10	572.012,267 588.832,948	11	572.010,93 588.836,428	3.728
11	572.010,93 588.836,428	12	572.008,387 588.874,131	37.789
12	572.008,387 588.874,131	13	572.007,418 588.874,042	0.973
13	572.007,418 588.874,042	14	572.001,099 588.873,516	6.341
14	572.001,099 588.873,516	15	571.996,469 588.873,306	4.635
15	571.996,469 588.873,306	16	571.988,818 588.871,362	7.894
16	571.988,818 588.871,362	17	571.984,42 588.870,307	4.523
17	571.984,42 588.870,307	18	571.980,69 588.869,204	3.89
18	571.980,69 588.869,204	19	571.980,89 588.858,624	10.582
19	571.980,89 588.858,624	20	571.982,402 588.819,63	39.023
20	571.982,402 588.819,63	1	571.982,24 588.800,477	19.154

** Lungimile segmentelor sunt determinate în planul de proiecţie Stereo 70 şi sunt rotunjite la 1 milimetru.
*** Distanţa dintre puncte este formată din segmente cumulate ce sunt mai mici decât valoarea 1 milimetru.

Document care conține date cu caracter personal, protejat de prevederile Regulamentului (UE) nr. 679/2016 și Legii 190/2018

DATE DESPRE IMOBILUL NR. 1740

Oficiul de Cadastru şi Publicitate Imobiliară NEAMT
Biroul de Cadastru şi Publicitate Imobiliară Bicaz

A. Partea I. Descrierea imobilului

TEREN Intravilan

Adresa: Loc. Damuc, Jud. Neamt

Nr. Crt	Nr cadastral Nr. topografic	Suprafaţa* (mp)	Observaţii / Referinţe
A1	50863	2.615	Sector cadastral:58 Teren neimprejmuit;

Construcţii

Crt	Nr cadastral Nr. topografic	Adresa	Observaţii / Referinţe
A1.1	50863-C1	Loc. Damuc, Jud. Neamt	Nr. niveluri:1; S. construita la sol:14 mp; S. construita desfasurata:14 mp; Constructie anexa(P) - construita in anul 1999; Suprafata construita desfasurata = 14 mp.

B. Partea II. Proprietari şi acte

Inscrieri privitoare la dreptul de proprietate şi alte drepturi reale		Referinţe
11270 / 15/06/2017		
Act Notarial nr. Contract de donatie aut. nr. 641, din 14/06/2017 emis de NP FLOAREŞ Anca;		
B1	Intabulare, drept de PROPRIETATE, cu titlu de drept de donatie, ca bun propriu,, dobandit prin Conventie, cota actuala 1/1, cota initiala 1/1	A1, A1.1
	1) **CATRINOI DANIEL**, -casatorit	

C. Partea III. SARCINI .

Inscrieri privind dezmembramintele dreptului de proprietate, drepturi reale de garanţie şi sarcini	Referinţe
NU SUNT	

Document care conține date cu caracter personal, protejat de prevederile Regulamentului (UE) nr. 679/2016 și Legii 190/2018

Anexa Nr. 1 La Partea I

Teren

Nr cadastral	Suprafaţa (mp)*	Observaţii / Referinţe
50863	2.615	

* Suprafaţa este determinată in planul de proiecţie Stereo 70.

DETALII LINIARE IMOBIL

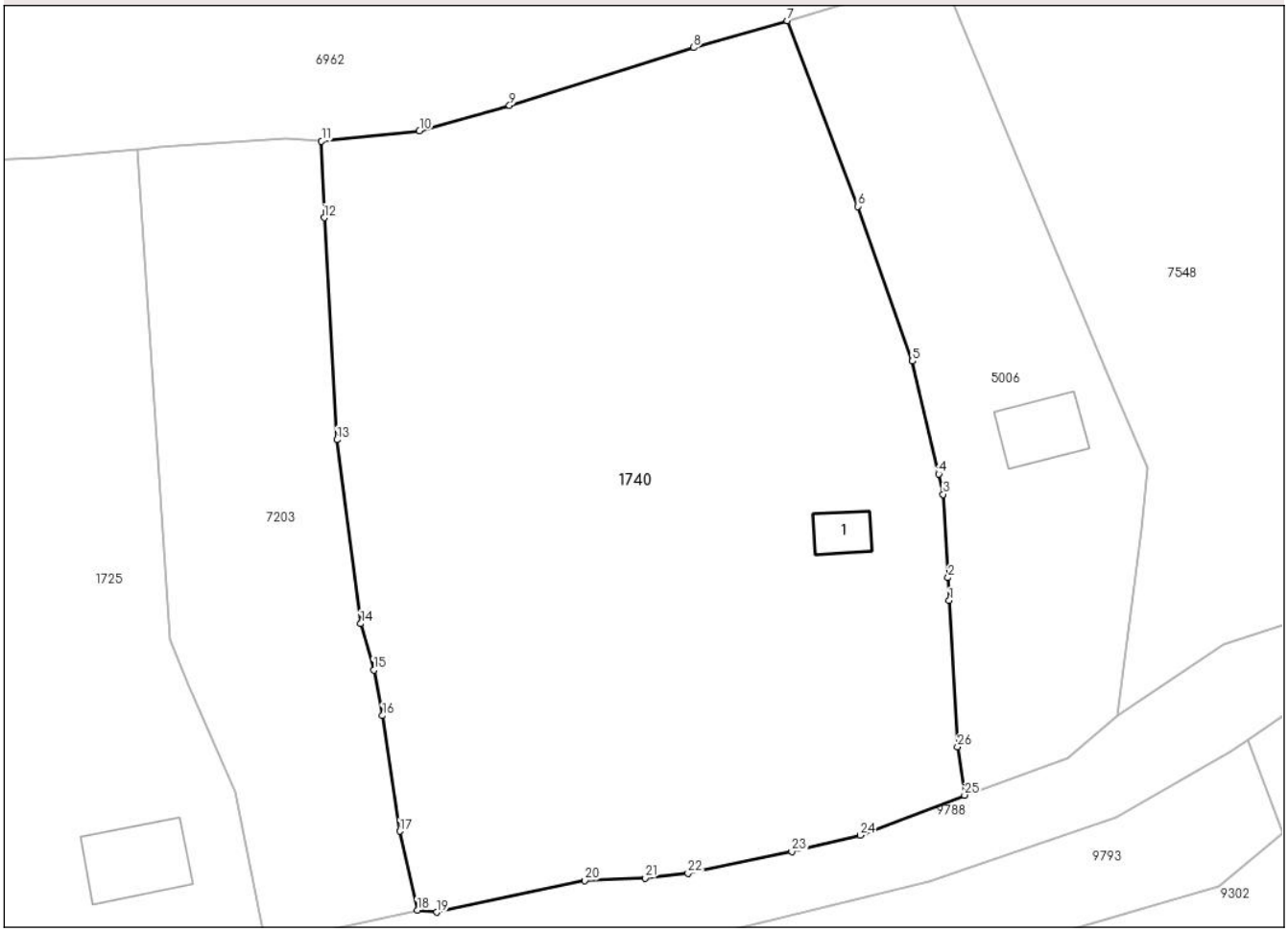

Date referitoare la teren

Crt	Categorie folosință	Intra vilan	Suprafaţa (mp)	Tarla	Parcelă	Nr. topo	Observaţii / Referinţe
1	curti constructii	DA	100	-	-	-	
2	faneata	DA	2.515	-	-	-	

Date referitoare la construcţii

Crt	Număr	Destinaţie construcţie	Supraf. (mp)	Situaţie juridică	Observaţii / Referinţe
A1.1	50863-C1	constructii anexa	14	Cu acte	Nr. niveluri:1; S. construita la sol:14 mp; S. construita desfasurata:14 mp; Constructie anexa(P) - construita in anul 1999; Suprafata construita desfasurata = 14 mp.

Lungime Segmente

1) Valorile lungimilor segmentelor sunt obţinute din proiecţie în plan.

Punct început	X / Y	Punct sfârşit	X / Y	Lungime segment (** (m)
1	572.070,926 588.839,43	2	572.070,827 588.841,189	1.762
3	572.070,464 588.847,604	4	572.070,1 588.849,175	1.613

Punct început	X / Y	Punct sfârşit	X / Y	Lungime segment (** (m)
2	572.070,827 588.841,189	3	572.070,464 588.847,604	6.425
4	572.070,1 588.849,175	5	572.068,087 588.857,853	8.908

Document care conține date cu caracter personal, protejat de prevederile Regulamentului (UE) nr. 679/2016 și Legii 190/2018

Punct început	X / Y	Punct sfârşit	X / Y	Lungime segment (** (m)
5	572.068,087 588.857,853	6	572.063,88 588.869,754	12.623
7	572.058,46 588.884,033	8	572.051,23 588.881,961	7.521
9	572.037,057 588.877,529	10	572.030,129 588.875,57	7.2
11	572.022,587 588.874,771	12	572.022,795 588.868,887	5.888
13	572.023,791 588.851,799	14	572.025,601 588.837,658	14.256
15	572.026,612 588.834,085	16	572.027,29 588.830,577	3.573
17	572.028,629 588.821,689	18	572.029,963 588.815,61	6.224
19	572.031,467 588.815,457	20	572.042,866 588.817,905	11.659
21	572.047,501 588.818,076	22	572.050,81 588.818,438	3.329
23	572.058,795 588.820,116	24	572.064,057 588.821,384	5.413
25	572.072,103 588.824,463	26	572.071,562 588.828,177	3.753

Punct început	X / Y	Punct sfârşit	X / Y	Lungime segment (** (m)
6	572.063,88 588.869,754	7	572.058,46 588.884,033	15.273
8	572.051,23 588.881,961	9	572.037,057 588.877,529	14.85
10	572.030,129 588.875,57	11	572.022,587 588.874,771	7.584
12	572.022,795 588.868,887	13	572.023,791 588.851,799	17.117
14	572.025,601 588.837,658	15	572.026,612 588.834,085	3.713
16	572.027,29 588.830,577	17	572.028,629 588.821,689	8.988
18	572.029,963 588.815,61	19	572.031,467 588.815,457	1.512
20	572.042,866 588.817,905	21	572.047,501 588.818,076	4.638
22	572.050,81 588.818,438	23	572.058,795 588.820,116	8.159
24	572.064,057 588.821,384	25	572.072,103 588.824,463	8.615
26	572.071,562 588.828,177	1	572.070,926 588.839,43	11.271

**** Lungimile segmentelor sunt determinate în planul de proiecţie Stereo 70 şi sunt rotunjite la 1 milimetru.**
***** Distanţa dintre puncte este formată din segmente cumulate ce sunt mai mici decât valoarea 1 milimetru.**

Document care conține date cu caracter personal, protejat de prevederile Regulamentului (UE) nr. 679/2016 și Legii 190/2018

DATE DESPRE IMOBILUL NR. 1816

Oficiul de Cadastru şi Publicitate Imobiliară NEAMT
Biroul de Cadastru şi Publicitate Imobiliară Bicaz

A. Partea I. Descrierea imobilului

TEREN Intravilan

Adresa: Loc. Damuc, Jud. Neamt, pct. 'Batu'

Nr. Crt	Nr cadastral Nr. topografic	Suprafaţa* (mp)	Observaţii / Referinţe
A1		674	Sector cadastral:58 Teren neimprejmuit;

B. Partea II. Proprietari şi acte

Inscrieri privitoare la dreptul de proprietate şi alte drepturi reale		Referinţe
1816 / 16/06/2023		
Act Administrativ nr. 1242, din 16/06/2023 emis de Primaria com Damuc;		
B1	Inscrierea posesiei, drept de PROPRIETATE, dobandit prin Lege, cota actuala 1/1, cota initiala 1/1	A1
	1) **ONIGA LAURA** 2) **ONIGA TOADER**, DECEDAT DEFUNCT:Da 3) **ONIGA MANOLE** 4) **COJOCARIU MANOLE** 5) **MOLDOVAN SIMION**	

C. Partea III. SARCINI .

Inscrieri privind dezmembramintele dreptului de proprietate, drepturi reale de garanţie şi sarcini	Referinţe
NU SUNT	

Document care conține date cu caracter personal, protejat de prevederile Regulamentului (UE) nr. 679/2016 și Legii 190/2018

Anexa Nr. 1 La Partea I

Teren

Nr cadastral	Suprafaţa (mp)*	Observaţii / Referinţe
	674	

* Suprafaţa este determinată in planul de proiecţie Stereo 70.

DETALII LINIARE IMOBIL

Date referitoare la teren

Crt	Categorie folosință	Intra vilan	Suprafaţa (mp)	Tarla	Parcelă	Nr. topo	Observaţii / Referinţe
1	drum	DA	674	29	1213; 1219; 1216	-	Cale de acces

Lungime Segmente

1) Valorile lungimilor segmentelor sunt obţinute din proiecţie în plan.

Punct început	X / Y	Punct sfârşit	X / Y	Lungime segment
1	570.935,191 588.489,213	2	570.927,409 588.496,811	10.876
4	570.907,459 588.506,396	5	570.890,74 588.514,176	18.441
7	570.875,076 588.520,258	8	570.873,412 588.520,463	1.677
10	570.861,686 588.521,586	11	570.856,931 588.523,474	5.116
13	570.852,002 588.529,593	14	570.851,477 588.534,522	4.957

Punct început	X / Y	Punct sfârşit	X / Y	Lungime segment
2	570.927,409 588.496,811	3	570.920,194 588.500,23	7.984
5	570.890,74 588.514,176	6	570.879,901 588.518,51	11.673
8	570.873,412 588.520,463	9	570.869,412 588.520,957	4.03
11	570.856,931 588.523,474	12	570.853,96 588.526,027	3.917
14	570.851,477 588.534,522	15	570.851,687 588.539,976	5.458

Punct început	X / Y	Punct sfârşit	X / Y	Lungime segment
3	570.920,194 588.500,23	4	570.907,459 588.506,396	14.149
6	570.879,901 588.518,51	7	570.875,076 588.520,258	5.132
9	570.869,412 588.520,957	10	570.861,686 588.521,586	7.752
12	570.853,96 588.526,027	13	570.852,002 588.529,593	4.068
15	570.851,687 588.539,976	16	570.852,281 588.543,717	3.788

Document care conține date cu caracter personal, protejat de prevederile Regulamentului (UE) nr. 679/2016 și Legii 190/2018

Punct început	X / Y	Punct sfârşit	X / Y	Lungime segment
16	570.852,281 588.543,717	17	570.854,379 588.545,08	2.502
19	570.867,594 588.545,919	20	570.875,81 588.547,633	8.393
22	570.893,644 588.549,205	23	570.893,883 588.552,087	2.892
25	570.881,754 588.551,723	26	570.876,824 588.550,604	5.055
28	570.870,182 588.549,276	29	570.862,28 588.548,664	7.926
31	570.848,774 588.546,961	32	570.840,08 588.545,36	8.84
34	570.814,214 588.540,121	35	570.814,418 588.537,284	2.844
37	570.826,935 588.540,78	38	570.837,738 588.541,514	10.828
40	570.846,723 588.540,291	41	570.847,841 588.539,067	1.658
43	570.849,45 588.529,173	44	570.851,268 588.523,3	6.148
46	570.870,566 588.516,237	47	570.881,998 588.513,825	11.684
49	570.911,669 588.500,54	50	570.922,88 588.495,715	12.205
52	570.927,751 588.491,077	53	570.931,776 588.485,762	6.667

Punct început	X / Y	Punct sfârşit	X / Y	Lungime segment
17	570.854,379 588.545,08	18	570.861,406 588.545,71	7.055
20	570.875,81 588.547,633	21	570.881,859 588.549,311	6.277
23	570.893,883 588.552,087	24	570.886,578 588.552,073	7.305
26	570.876,824 588.550,604	27	570.876,034 588.550,446	0.806
29	570.862,28 588.548,664	30	570.853,365 588.547,807	8.956
32	570.840,08 588.545,36	33	570.826,585 588.543,612	13.608
35	570.814,418 588.537,284	36	570.819,837 588.539,172	5.738
38	570.837,738 588.541,514	39	570.838,856 588.541,584	1.12
41	570.847,841 588.539,067	42	570.848,471 588.535,326	3.794
44	570.851,268 588.523,3	45	570.852,561 588.518,055	5.402
47	570.881,998 588.513,825	48	570.893,512 588.509,443	12.32
50	570.922,88 588.495,715	51	570.924,348 588.494,783	1.739
53	570.931,776 588.485,762	1	570.935,191 588.489,213	4.855

Punct început	X / Y	Punct sfârşit	X / Y	Lungime segment
18	570.861,406 588.545,71	19	570.867,594 588.545,919	6.192
21	570.881,859 588.549,311	22	570.893,644 588.549,205	11.785
24	570.886,578 588.552,073	25	570.881,754 588.551,723	4.837
27	570.876,034 588.550,446	28	570.870,182 588.549,276	5.968
30	570.853,365 588.547,807	31	570.848,774 588.546,961	4.668
33	570.826,585 588.543,612	34	570.814,214 588.540,121	12.854
36	570.819,837 588.539,172	37	570.826,935 588.540,78	7.278
39	570.838,856 588.541,584	40	570.846,723 588.540,291	7.973
42	570.848,471 588.535,326	43	570.849,45 588.529,173	6.23
45	570.852,561 588.518,055	46	570.870,566 588.516,237	18.097
48	570.893,512 588.509,443	49	570.911,669 588.500,54	20.222
51	570.924,348 588.494,783	52	570.927,751 588.491,077	5.031

**** Lungimile segmentelor sunt determinate în planul de proiecţie Stereo 70 şi sunt rotunjite la 1 milimetru.**
***** Distanţa dintre puncte este formată din segmente cumulate ce sunt mai mici decât valoarea 1 milimetru.**

Document care conține date cu caracter personal, protejat de prevederile Regulamentului (UE) nr. 679/2016 și Legii 190/2018

DATE DESPRE IMOBILUL NR. 1817

Oficiul de Cadastru şi Publicitate Imobiliară NEAMT
Biroul de Cadastru şi Publicitate Imobiliară Bicaz

A. Partea I. Descrierea imobilului

TEREN Intravilan

Adresa: Loc. Damuc, Jud. Neamt, pct. 'Batu'

Nr. Crt	Nr cadastral Nr. topografic	Suprafaţa* (mp)	Observaţii / Referinţe
A1		559	Sector cadastral:58 Teren neimprejmuit;

Construcţii

Crt	Nr cadastral Nr. topografic	Adresa	Observaţii / Referinţe
A1.1		Loc. Damuc, Jud. Neamt	Nr. niveluri:1; S. construita la sol:69 mp;
A1.2		Loc. Damuc, Jud. Neamt	Nr. niveluri:1; S. construita la sol:27 mp;
A1.3		Loc. Damuc, Jud. Neamt	Nr. niveluri:1; S. construita la sol:18 mp;

B. Partea II. Proprietari şi acte

Inscrieri privitoare la dreptul de proprietate şi alte drepturi reale		Referinţe
1817 / 16/06/2023		
Act Administrativ nr. 1243, din 16/06/2023 emis de Primaria com Damuc;		
B1	Inscrierea posesiei, drept de PROPRIETATE, dobandit prin Lege, cota actuala 1/1, cota initiala 1/1	A1
	1) **ONIGA LAURA** 2) **ONIGA TOADER**, DECEDAT DEFUNCT:Da	
Act Administrativ nr. 1806, din 26/09/2023 emis de Primaria com Damuc;		
B2	Intabulare, drept de PROPRIETATE, dobandit prin Lege, cota actuala 1/1, cota initiala 1/1	A1.1, A1.2, A1.3
	1) **ONIGA LAURA** 2) **ONIGA TOADER**, DECEDAT DEFUNCT:Da	

C. Partea III. SARCINI .

Inscrieri privind dezmembramintele dreptului de proprietate, drepturi reale de garanţie şi sarcini	Referinţe
NU SUNT	

Document care conține date cu caracter personal, protejat de prevederile Regulamentului (UE) nr. 679/2016 și Legii 190/2018

Anexa Nr. 1 La Partea I

Teren

Nr cadastral	Suprafaţa (mp)*	Observaţii / Referinţe
	559	

* Suprafaţa este determinată in planul de proiecţie Stereo 70.

DETALII LINIARE IMOBIL

Date referitoare la teren

Crt	Categorie folosință	Intra vilan	Suprafaţa (mp)	Tarla	Parcelă	Nr. topo	Observaţii / Referinţe
1	curti constructii	DA	559	29	1219; 1215	-	

Date referitoare la construcţii

Crt	Număr	Destinaţie construcţie	Supraf. (mp)	Situaţie juridică	Observaţii / Referinţe
A1.1		constructii de locuinte	69	Cu acte	Nr. niveluri:1; S. construita la sol:69 mp;
A1.2		constructii anexa	27	Cu acte	Nr. niveluri:1; S. construita la sol:27 mp;
A1.3		constructii anexa	18	Cu acte	Nr. niveluri:1; S. construita la sol:18 mp;

Lungime Segmente
1) Valorile lungimilor segmentelor sunt obţinute din proiecţie în plan.

Punct început	X / Y	Punct sfârşit	X / Y	Lungime segment (** (m)
1	570.890,74 588.514,176	2	570.891,388 588.521,988	7.839
2	570.891,388 588.521,988	3	570.892,724 588.538,115	16.182

Document care conține date cu caracter personal, protejat de prevederile Regulamentului (UE) nr. 679/2016 și Legii 190/2018

Punct început	X / Y	Punct sfârşit	X / Y	Lungime segment (** (m)
3	570.892,724 588.538,115	4	570.893,644 588.549,205	11.128
4	570.893,644 588.549,205	5	570.881,859 588.549,311	11.785
5	570.881,859 588.549,311	6	570.875,81 588.547,633	6.277
6	570.875,81 588.547,633	7	570.873,412 588.520,463	27.276
7	570.873,412 588.520,463	8	570.875,076 588.520,258	1.677
8	570.875,076 588.520,258	9	570.879,901 588.518,51	5.132
9	570.879,901 588.518,51	1	570.890,74 588.514,176	11.673

** Lungimile segmentelor sunt determinate în planul de proiecţie Stereo 70 şi sunt rotunjite la 1 milimetru.
*** Distanţa dintre puncte este formată din segmente cumulate ce sunt mai mici decât valoarea 1 milimetru.

Document care conține date cu caracter personal, protejat de prevederile Regulamentului (UE) nr. 679/2016 și Legii 190/2018

DATE DESPRE IMOBILUL NR. 1818

Oficiul de Cadastru şi Publicitate Imobiliară NEAMT
Biroul de Cadastru şi Publicitate Imobiliară Bicaz

A. Partea I. Descrierea imobilului

TEREN Intravilan

Adresa: Loc. Damuc, Jud. Neamt, pct. 'Batu'

Nr. Crt	Nr cadastral Nr. topografic	Suprafaţa* (mp)	Observaţii / Referinţe
A1		447	Sector cadastral:58 Teren neimprejmuit;

B. Partea II. Proprietari şi acte

Inscrieri privitoare la dreptul de proprietate şi alte drepturi reale		Referinţe
1818 / 16/06/2023		
Act Administrativ nr. 1244, din 16/06/2023 emis de Primaria com Damuc;		
B1	Inscrierea posesiei, drept de PROPRIETATE, dobandit prin Lege, cota actuala 1/1, cota initiala 1/1	A1
	1) **ONIGA LAURA** 2) **ONIGA TOADER**, DECEDAT DEFUNCT:Da	

C. Partea III. SARCINI .

Inscrieri privind dezmembramintele dreptului de proprietate, drepturi reale de garanţie şi sarcini	Referinţe
NU SUNT	

Anexa Nr. 1 La Partea I

Teren

Nr cadastral	Suprafaţa (mp)*	Observaţii / Referinţe
	447	

* Suprafaţa este determinată in planul de proiecţie Stereo 70.

DETALII LINIARE IMOBIL

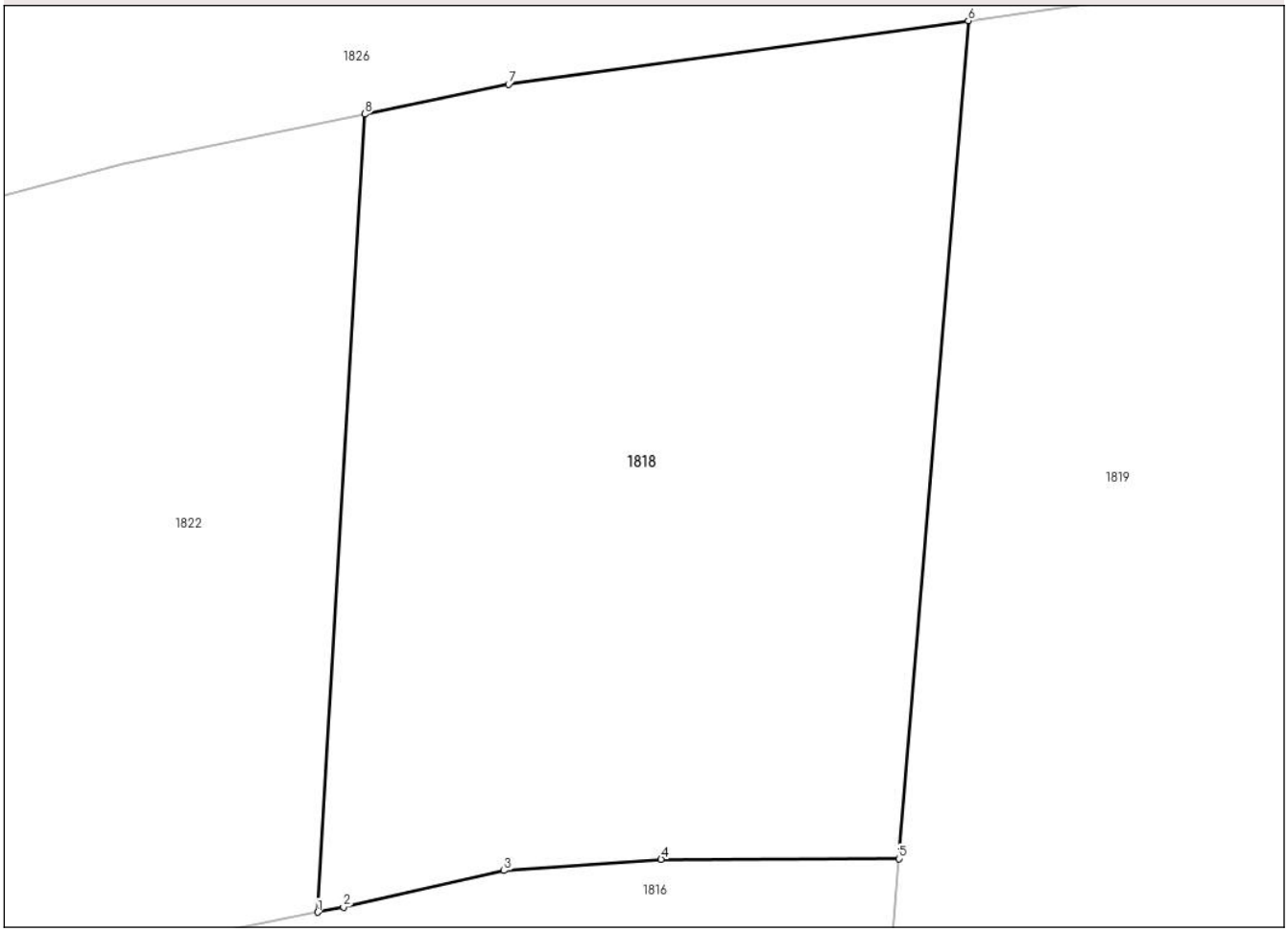

Date referitoare la teren

Crt	Categorie folosință	Intra vilan	Suprafaţa (mp)	Tarla	Parcelă	Nr. topo	Observaţii / Referinţe
1	faneata	DA	447	29	1216	-	

Lungime Segmente
1) Valorile lungimilor segmentelor sunt obţinute din proiecţie în plan.

Punct început	X / Y	Punct sfârşit	X / Y	Lungime segment (** (m)
1	570.876,034 588.550,446	2	570.876,824 588.550,604	0.806
2	570.876,824 588.550,604	3	570.881,754 588.551,723	5.055
3	570.881,754 588.551,723	4	570.886,578 588.552,073	4.837
4	570.886,578 588.552,073	5	570.893,883 588.552,087	7.305
5	570.893,883 588.552,087	6	570.896,013 588.577,794	25.795

Document care conține date cu caracter personal, protejat de prevederile Regulamentului (UE) nr. 679/2016 și Legii 190/2018

Punct început	X / Y	Punct sfârşit	X / Y	Lungime segment (** (m)
6	570.896,013 588.577,794	7	570.881,893 588.575,839	14.255
7	570.881,893 588.575,839	8	570.877,477 588.574,925	4.51
8	570.877,477 588.574,925	1	570.876,034 588.550,446	24.521

** Lungimile segmentelor sunt determinate în planul de proiecţie Stereo 70 şi sunt rotunjite la 1 milimetru.
*** Distanţa dintre puncte este formată din segmente cumulate ce sunt mai mici decât valoarea 1 milimetru.

Document care conține date cu caracter personal, protejat de prevederile Regulamentului (UE) nr. 679/2016 și Legii 190/2018

DATE DESPRE IMOBILUL NR. 1819

Oficiul de Cadastru şi Publicitate Imobiliară NEAMT
Biroul de Cadastru şi Publicitate Imobiliară Bicaz

A. Partea I. Descrierea imobilului

TEREN Intravilan

Adresa: Loc. Damuc, Jud. Neamt, pct. 'Batu'

Nr. Crt	Nr cadastral Nr. topografic	Suprafaţa* (mp)	Observaţii / Referinţe
A1		3.611	Sector cadastral:58 Teren neimprejmuit;

Construcţii

Crt	Nr cadastral Nr. topografic	Adresa	Observaţii / Referinţe
A1.1		Loc. Damuc, Jud. Neamt	Nr. niveluri:2; S. construita la sol:75 mp; P+M
A1.2		Loc. Damuc, Jud. Neamt	Nr. niveluri:1; S. construita la sol:63 mp;
A1.3		Loc. Damuc, Jud. Neamt	Nr. niveluri:1; S. construita la sol:20 mp;

B. Partea II. Proprietari şi acte

Inscrieri privitoare la dreptul de proprietate şi alte drepturi reale		Referinţe
1819 / 16/06/2023		
Act Administrativ nr. 1245, din 16/06/2023 emis de Primaria com Damuc;		
B1	Inscrierea posesiei, drept de PROPRIETATE, dobandit prin Lege, cota actuala 1/1, cota initiala 1/1	A1
	1) **ONIGA TEODOR** 2) **ONIGA ILEANA-MIHAELA**	
Act Administrativ nr. 1806, din 26/09/2023 emis de Primaria com Damuc;		
B2	Intabulare, drept de PROPRIETATE, dobandit prin Lege, cota actuala 1/1, cota initiala 1/1	A1.1, A1.2, A1.3
	1) **ONIGA TEODOR** 2) **ONIGA ILEANA-MIHAELA**	

C. Partea III. SARCINI .

Inscrieri privind dezmembramintele dreptului de proprietate, drepturi reale de garanţie şi sarcini	Referinţe
NU SUNT	

Document care conține date cu caracter personal, protejat de prevederile Regulamentului (UE) nr. 679/2016 și Legii 190/2018

Anexa Nr. 1 La Partea I

Teren

Nr cadastral	Suprafaţa (mp)*	Observaţii / Referinţe
	3.611	

* Suprafaţa este determinată in planul de proiecţie Stereo 70.

DETALII LINIARE IMOBIL

Date referitoare la teren

Crt	Categorie folosință	Intra vilan	Suprafaţa (mp)	Tarla	Parcelă	Nr. topo	Observaţii / Referinţe
1	curti constructii	DA	414	29	1219	-	
2	faneata	DA	1.102	29	1218;1216	-	
3	arabil	DA	597	29	1217	-	
4	faneata	DA	1.498	29	1219; 1216	-	

Date referitoare la construcţii

Crt	Număr	Destinaţie construcţie	Supraf. (mp)	Situaţie juridică	Observaţii / Referinţe
A1.1		constructii de locuinte	75	Cu acte	Nr. niveluri:2; S. construita la sol:75 mp; P+M
A1.2		constructii anexa	63	Cu acte	Nr. niveluri:1; S. construita la sol:63 mp;
A1.3		constructii anexa	20	Cu acte	Nr. niveluri:1; S. construita la sol:20 mp;

Lungime Segmente

1) Valorile lungimilor segmentelor sunt obţinute din proiecţie în plan.

Punct început	X / Y	Punct sfârşit	X / Y	Lungime segment (** (m)

Punct început	X / Y	Punct sfârşit	X / Y	Lungime segment (** (m)

Document care conține date cu caracter personal, protejat de prevederile Regulamentului (UE) nr. 679/2016 și Legii 190/2018

Punct început	X / Y	Punct sfârşit	X / Y	Lungime segment (** (m)
1	570.935,191 588.489,213	2	570.934,225 588.494,303	5.181
3	570.933,381 588.507,395	4	570.934,592 588.514,211	6.923
5	570.938,377 588.518,473	6	570.946,976 588.525,466	11.084
7	570.954,297 588.531,81	8	570.956,485 588.533,39	2.699
9	570.961,693 588.535,839	10	570.960,715 588.538,803	3.121
11	570.955,747 588.544,933	12	570.947,904 588.550,804	9.797
13	570.944,603 588.552,724	14	570.938,757 588.554,776	6.196
15	570.931,55 588.558,575	16	570.927,988 588.563,607	6.165
17	570.926,846 588.568,259	18	570.925,651 588.570,686	2.705
19	570.923,767 588.578,173	20	570.922,461 588.583,087	5.085
21	570.916,854 588.581,281	22	570.908,794 588.579,644	8.225
23	570.896,013 588.577,794	24	570.893,883 588.552,087	25.795
25	570.893,644 588.549,205	26	570.892,724 588.538,115	11.128
27	570.891,388 588.521,988	28	570.890,74 588.514,176	7.839
29	570.907,459 588.506,396	30	570.920,194 588.500,23	14.149
31	570.927,409 588.496,811	1	570.935,191 588.489,213	10.876

Punct început	X / Y	Punct sfârşit	X / Y	Lungime segment (** (m)
2	570.934,225 588.494,303	3	570.933,381 588.507,395	13.119
4	570.934,592 588.514,211	5	570.938,377 588.518,473	5.7
6	570.946,976 588.525,466	7	570.954,297 588.531,81	9.687
8	570.956,485 588.533,39	9	570.961,693 588.535,839	5.755
10	570.960,715 588.538,803	11	570.955,747 588.544,933	7.89
12	570.947,904 588.550,804	13	570.944,603 588.552,724	3.819
14	570.938,757 588.554,776	15	570.931,55 588.558,575	8.147
16	570.927,988 588.563,607	17	570.926,846 588.568,259	4.79
18	570.925,651 588.570,686	19	570.923,767 588.578,173	7.72
20	570.922,461 588.583,087	21	570.916,854 588.581,281	5.891
22	570.908,794 588.579,644	23	570.896,013 588.577,794	12.914
24	570.893,883 588.552,087	25	570.893,644 588.549,205	2.892
26	570.892,724 588.538,115	27	570.891,388 588.521,988	16.182
28	570.890,74 588.514,176	29	570.907,459 588.506,396	18.441
30	570.920,194 588.500,23	31	570.927,409 588.496,811	7.984

** Lungimile segmentelor sunt determinate în planul de proiecţie Stereo 70 şi sunt rotunjite la 1 milimetru.
*** Distanţa dintre puncte este formată din segmente cumulate ce sunt mai mici decât valoarea 1 milimetru.

Document care conține date cu caracter personal, protejat de prevederile Regulamentului (UE) nr. 679/2016 și Legii 190/2018

DATE DESPRE IMOBILUL NR. 1820

Oficiul de Cadastru şi Publicitate Imobiliară NEAMT
Biroul de Cadastru şi Publicitate Imobiliară Bicaz

A. Partea I. Descrierea imobilului

TEREN Intravilan

Adresa: Loc. Damuc, Jud. Neamt, pct. 'Batu'

Nr. Crt	Nr cadastral Nr. topografic	Suprafaţa* (mp)	Observaţii / Referinţe
A1		1.434	Sector cadastral:58 Teren neimprejmuit;

Construcţii

Crt	Nr cadastral Nr. topografic	Adresa	Observaţii / Referinţe
A1.1		Loc. Damuc, Jud. Neamt	Nr. niveluri:1; S. construita la sol:112 mp;
A1.2		Loc. Damuc, Jud. Neamt	Nr. niveluri:1; S. construita la sol:60 mp;
A1.3		Loc. Damuc, Jud. Neamt	Nr. niveluri:1; S. construita la sol:22 mp;

B. Partea II. Proprietari şi acte

Inscrieri privitoare la dreptul de proprietate şi alte drepturi reale		Referinţe
1820 / 16/06/2023		
Act Administrativ nr. 1246, din 16/06/2023 emis de Primaria com Damuc;		
B1	Inscrierea posesiei, drept de PROPRIETATE, dobandit prin Lege, cota actuala 1/1, cota initiala 1/1	A1
	1) **ONIGA MANOLE** 2) **ONIGA ELENA**, DECEDAT DEFUNCT:Da	
Act Administrativ nr. 1806, din 26/09/2023 emis de Primaria com Damuc;		
B2	Intabulare, drept de PROPRIETATE, dobandit prin Lege, cota actuala 1/1, cota initiala 1/1	A1.1, A1.2, A1.3
	1) **ONIGA MANOLE** 2) **ONIGA ELENA**, DECEDAT DEFUNCT:Da	

C. Partea III. SARCINI .

Inscrieri privind dezmembramintele dreptului de proprietate, drepturi reale de garanţie şi sarcini	Referinţe
NU SUNT	

Document care conține date cu caracter personal, protejat de prevederile Regulamentului (UE) nr. 679/2016 și Legii 190/2018

Anexa Nr. 1 La Partea I

Teren

Nr cadastral	Suprafaţa (mp)*	Observaţii / Referinţe
	1.434	

* Suprafaţa este determinată in planul de proiecţie Stereo 70.

DETALII LINIARE IMOBIL

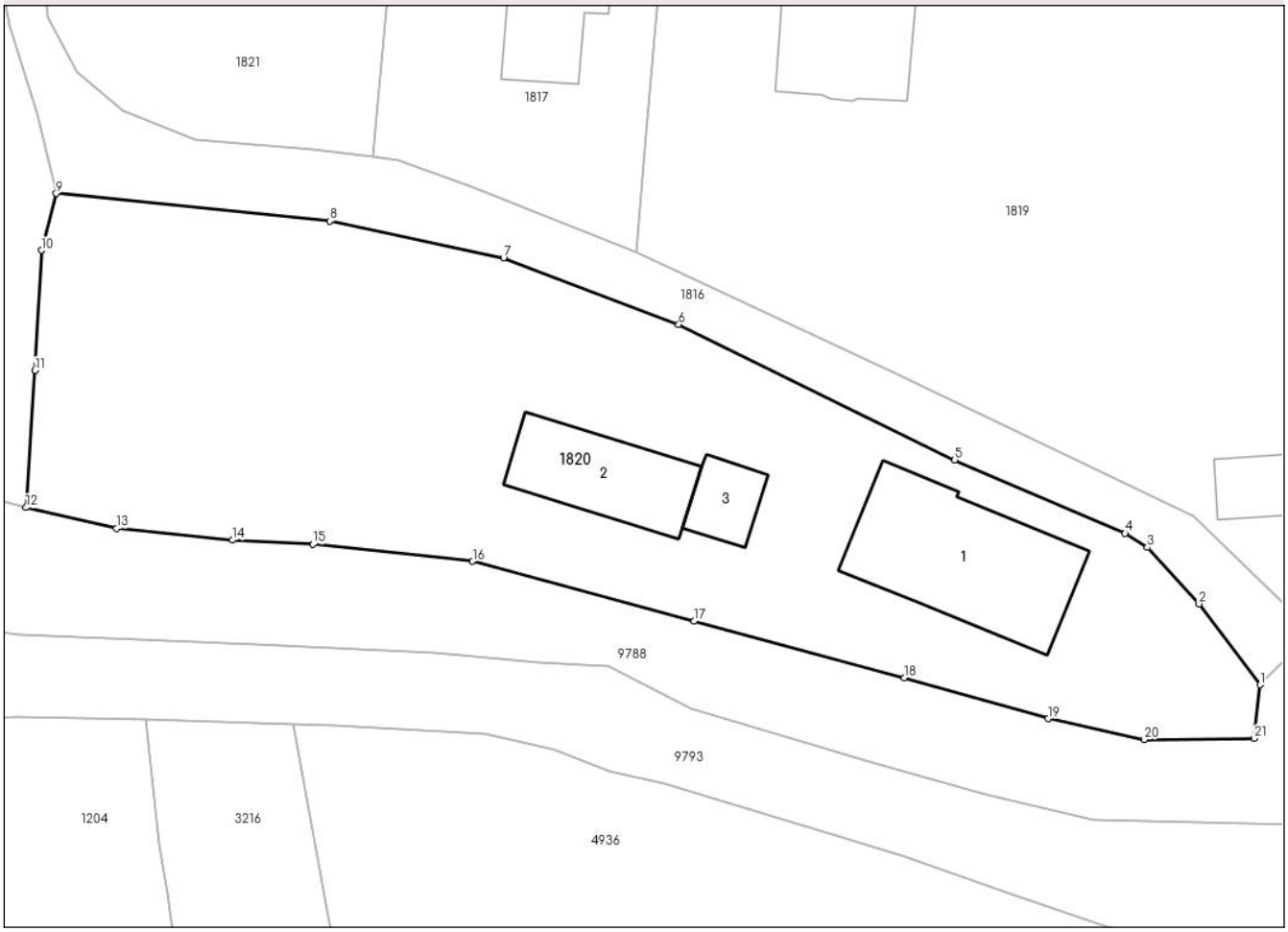

Date referitoare la teren

Crt	Categorie folosință	Intra vilan	Suprafaţa (mp)	Tarla	Parcelă	Nr. topo	Observaţii / Referinţe
1	curti constructii	DA	639	29	1213	-	
2	arabil	DA	106	29	1213	-	
3	neproductiv	DA	689	29	1213	-	

Date referitoare la construcţii

Crt	Număr	Destinaţie construcţie	Supraf. (mp)	Situaţie juridică	Observaţii / Referinţe
A1.1		constructii de locuinte	112	Cu acte	Nr. niveluri:1; S. construita la sol:112 mp;
A1.2		constructii anexa	60	Cu acte	Nr. niveluri:1; S. construita la sol:60 mp;
A1.3		constructii anexa	22	Cu acte	Nr. niveluri:1; S. construita la sol:22 mp;

Lungime Segmente

1) Valorile lungimilor segmentelor sunt obţinute din proiecţie în plan.

Punct început	X / Y	Punct sfârşit	X / Y	Lungime segment (** (m)
1	570.931,776 588.485,762	2	570.927,751 588.491,077	6.667

Punct început	X / Y	Punct sfârşit	X / Y	Lungime segment (** (m)
2	570.927,751 588.491,077	3	570.924,348 588.494,783	5.031

Document care conține date cu caracter personal, protejat de prevederile Regulamentului (UE) nr. 679/2016 și Legii 190/2018

Punct început	X / Y	Punct sfârşit	X / Y	Lungime segment (** (m)
3	570.924,348 588.494,783	4	570.922,88 588.495,715	1.739
5	570.911,669 588.500,54	6	570.893,512 588.509,443	20.222
7	570.881,998 588.513,825	8	570.870,566 588.516,237	11.684
9	570.852,561 588.518,055	10	570.851,582 588.514,315	3.866
11	570.851,163 588.506,413	12	570.850,564 588.497,41	9.023
13	570.856,519 588.496,033	14	570.864,164 588.495,272	7.683
15	570.869,456 588.494,995	16	570.879,958 588.493,872	10.562
17	570.894,533 588.489,936	18	570.908,358 588.486,228	14.314
19	570.917,832 588.483,537	20	570.924,154 588.482,166	6.469
21	570.931,382 588.482,231	1	570.931,776 588.485,762	3.553

Punct început	X / Y	Punct sfârşit	X / Y	Lungime segment (** (m)
4	570.922,88 588.495,715	5	570.911,669 588.500,54	12.205
6	570.893,512 588.509,443	7	570.881,998 588.513,825	12.32
8	570.870,566 588.516,237	9	570.852,561 588.518,055	18.097
10	570.851,582 588.514,315	11	570.851,163 588.506,413	7.913
12	570.850,564 588.497,41	13	570.856,519 588.496,033	6.112
14	570.864,164 588.495,272	15	570.869,456 588.494,995	5.299
16	570.879,958 588.493,872	17	570.894,533 588.489,936	15.097
18	570.908,358 588.486,228	19	570.917,832 588.483,537	9.849
20	570.924,154 588.482,166	21	570.931,382 588.482,231	7.228

** Lungimile segmentelor sunt determinate în planul de proiecţie Stereo 70 şi sunt rotunjite la 1 milimetru.
*** Distanţa dintre puncte este formată din segmente cumulate ce sunt mai mici decât valoarea 1 milimetru.

Document care conține date cu caracter personal, protejat de prevederile Regulamentului (UE) nr. 679/2016 și Legii 190/2018

DATE DESPRE IMOBILUL NR. 1821

Oficiul de Cadastru şi Publicitate Imobiliară NEAMT
Biroul de Cadastru şi Publicitate Imobiliară Bicaz

A. Partea I. Descrierea imobilului

TEREN Intravilan

Adresa: Loc. Damuc, Jud. Neamt, pct. 'Batu'

Nr. Crt	Nr cadastral Nr. topografic	Suprafaţa* (mp)	Observaţii / Referinţe
A1		532	Sector cadastral:58 Teren neimprejmuit;

B. Partea II. Proprietari şi acte

Inscrieri privitoare la dreptul de proprietate şi alte drepturi reale		Referinţe
1247 / 16/06/2023		
Act Administrativ nr. 1247, din 16/06/2023 emis de Primaria com Damuc;		
B1	Inscrierea posesiei, drept de PROPRIETATE, dobandit prin Lege, cota actuala 1/1, cota initiala 1/1	A1
	1) **ONIGA MANOLE** 2) **ONIGA ELENA**, DECEDAT DEFUNCT:Da	

C. Partea III. SARCINI .

Inscrieri privind dezmembramintele dreptului de proprietate, drepturi reale de garanţie şi sarcini	Referinţe
NU SUNT	

Anexa Nr. 1 La Partea I

Teren

Nr cadastral	Suprafaţa (mp)*	Observaţii / Referinţe
	532	

* Suprafaţa este determinată in planul de proiecţie Stereo 70.

DETALII LINIARE IMOBIL

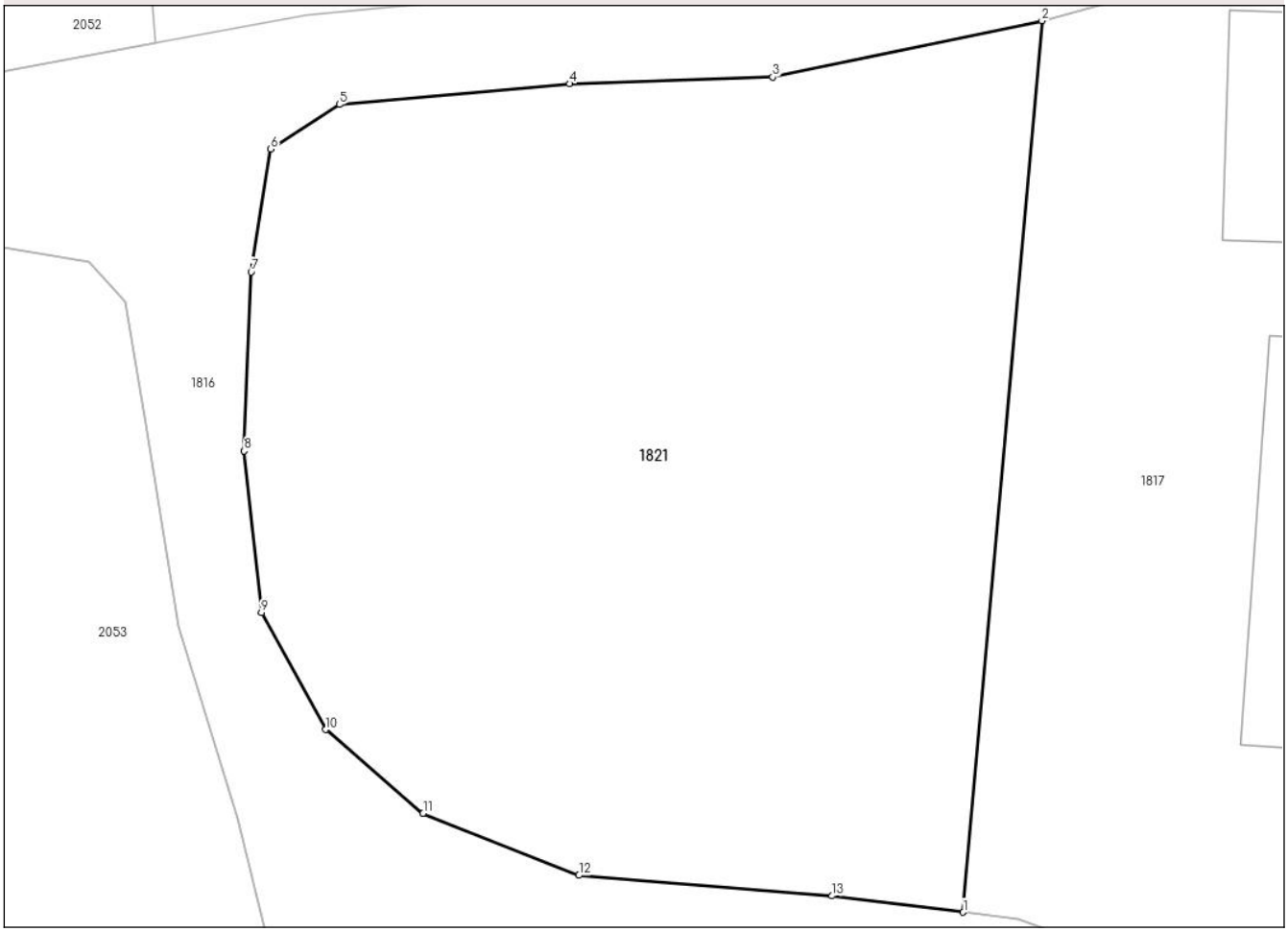

Date referitoare la teren

Crt	Categorie folosință	Intra vilan	Suprafaţa (mp)	Tarla	Parcelă	Nr. topo	Observaţii / Referinţe
1	arabil	DA	532	29	1215	-	

Lungime Segmente
1) Valorile lungimilor segmentelor sunt obţinute din proiecţie în plan.

Punct început	X / Y	Punct sfârşit	X / Y	Lungime segment (** (m)
1	570.873,412 588.520,463	2	570.875,81 588.547,633	27.276
2	570.875,81 588.547,633	3	570.867,594 588.545,919	8.393
3	570.867,594 588.545,919	4	570.861,406 588.545,71	6.192
4	570.861,406 588.545,71	5	570.854,379 588.545,08	7.055
5	570.854,379 588.545,08	6	570.852,281 588.543,717	2.502

Document care conține date cu caracter personal, protejat de prevederile Regulamentului (UE) nr. 679/2016 și Legii 190/2018

Punct început	X / Y	Punct sfârşit	X / Y	Lungime segment (** (m)
6	570.852,281 588.543,717	7	570.851,687 588.539,976	3.788
7	570.851,687 588.539,976	8	570.851,477 588.534,522	5.458
8	570.851,477 588.534,522	9	570.852,002 588.529,593	4.957
9	570.852,002 588.529,593	10	570.853,96 588.526,027	4.068
10	570.853,96 588.526,027	11	570.856,931 588.523,474	3.917
11	570.856,931 588.523,474	12	570.861,686 588.521,586	5.116
12	570.861,686 588.521,586	13	570.869,412 588.520,957	7.752
13	570.869,412 588.520,957	1	570.873,412 588.520,463	4.03

** Lungimile segmentelor sunt determinate în planul de proiecţie Stereo 70 şi sunt rotunjite la 1 milimetru.
*** Distanţa dintre puncte este formată din segmente cumulate ce sunt mai mici decât valoarea 1 milimetru.

Document care conține date cu caracter personal, protejat de prevederile Regulamentului (UE) nr. 679/2016 și Legii 190/2018

DATE DESPRE IMOBILUL NR. 1822

Oficiul de Cadastru şi Publicitate Imobiliară NEAMT
Biroul de Cadastru şi Publicitate Imobiliară Bicaz

A. Partea I. Descrierea imobilului

TEREN Intravilan

Adresa: Loc. Damuc, Jud. Neamt, pct. 'Batu'

Nr. Crt	Nr cadastral Nr. topografic	Suprafaţa* (mp)	Observaţii / Referinţe
A1		656	Sector cadastral:58 Teren neimprejmuit;

B. Partea II. Proprietari şi acte

Inscrieri privitoare la dreptul de proprietate şi alte drepturi reale		Referinţe
1822 / 16/06/2023		
Act Administrativ nr. 1248, din 16/06/2023 emis de Primaria com Damuc;		
B1	Inscrierea posesiei, drept de PROPRIETATE, dobandit prin Lege, cota actuala 1/1, cota initiala 1/1	A1
	1) **ONIGA MANOLE** 2) **ONIGA ELENA**, DECEDAT DEFUNCT:Da	

C. Partea III. SARCINI .

Inscrieri privind dezmembramintele dreptului de proprietate, drepturi reale de garanţie şi sarcini	Referinţe
NU SUNT	

Anexa Nr. 1 La Partea I

Teren

Nr cadastral	Suprafaţa (mp)*	Observaţii / Referinţe
	656	

* Suprafaţa este determinată in planul de proiecţie Stereo 70.

DETALII LINIARE IMOBIL

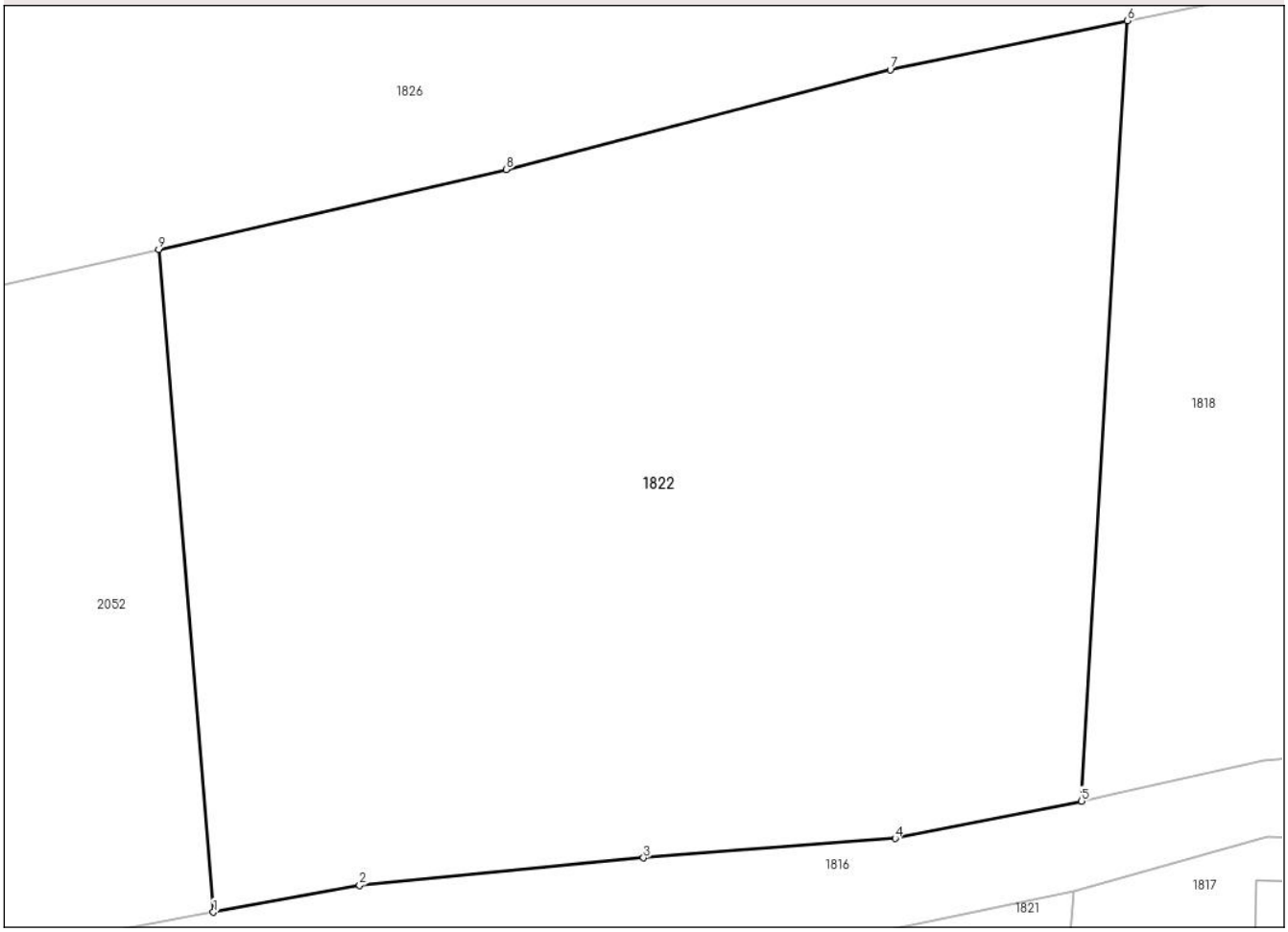

Date referitoare la teren

Crt	Categorie folosință	Intra vilan	Suprafaţa (mp)	Tarla	Parcelă	Nr. topo	Observaţii / Referinţe
1	faneata	DA	656	29	1216	-	

Lungime Segmente
1) Valorile lungimilor segmentelor sunt obţinute din proiecţie în plan.

Punct început	X / Y	Punct sfârşit	X / Y	Lungime segment (** (m)
1	570.848,774 588.546,961	2	570.853,365 588.547,807	4.668
2	570.853,365 588.547,807	3	570.862,28 588.548,664	8.956
3	570.862,28 588.548,664	4	570.870,182 588.549,276	7.926
4	570.870,182 588.549,276	5	570.876,034 588.550,446	5.968
5	570.876,034 588.550,446	6	570.877,477 588.574,925	24.521

Document care conține date cu caracter personal, protejat de prevederile Regulamentului (UE) nr. 679/2016 și Legii 190/2018

Punct început	X / Y	Punct sfârşit	X / Y	Lungime segment (** (m)
6	570.877,477 588.574,925	7	570.870,031 588.573,384	7.604
7	570.870,031 588.573,384	8	570.857,97 588.570,256	12.46
8	570.857,97 588.570,256	9	570.847,055 588.567,754	11.198
9	570.847,055 588.567,754	1	570.848,774 588.546,961	20.864

** Lungimile segmentelor sunt determinate în planul de proiecţie Stereo 70 şi sunt rotunjite la 1 milimetru.
*** Distanţa dintre puncte este formată din segmente cumulate ce sunt mai mici decât valoarea 1 milimetru.

Document care conține date cu caracter personal, protejat de prevederile Regulamentului (UE) nr. 679/2016 și Legii 190/2018

DATE DESPRE IMOBILUL NR. 1823

Oficiul de Cadastru şi Publicitate Imobiliară NEAMT
Biroul de Cadastru şi Publicitate Imobiliară Bicaz

A. Partea I. Descrierea imobilului

TEREN Extravilan

Adresa: Jud. Neamt, pct. 'Batu'

Nr. Crt	Nr cadastral Nr. topografic	Suprafaţa* (mp)	Observaţii / Referinţe
A1		74.088	Sector cadastral:58 Teren neimprejmuit;

B. Partea II. Proprietari şi acte

Inscrieri privitoare la dreptul de proprietate şi alte drepturi reale		Referinţe
1823 / 20/09/2023		
Act Administrativ nr. 1793, din 20/09/2023 emis de Primaria com Damuc;		
B1	Inscrierea posesiei, drept de PROPRIETATE, dobandit prin Lege, cota actuala 1/1, cota initiala 1/1	A1
	1) **ONIGA LAURA** 2) **ONIGA TOADER**, DECEDAT DEFUNCT:Da	

C. Partea III. SARCINI .

Inscrieri privind dezmembramintele dreptului de proprietate, drepturi reale de garanţie şi sarcini	Referinţe
NU SUNT	

Anexa Nr. 1 La Partea I

Teren

Nr cadastral	Suprafaţa (mp)*	Observaţii / Referinţe
	74.088	

* Suprafaţa este determinată in planul de proiecţie Stereo 70.

DETALII LINIARE IMOBIL

Date referitoare la teren

Crt	Categorie folosință	Intra vilan	Suprafaţa (mp)	Tarla	Parcelă	Nr. topo	Observaţii / Referinţe
1	pasune	NU	32.188	-	-	-	
2	pasune	NU	41.900	-	-	-	Pasune impadurita

Lungime Segmente

1) Valorile lungimilor segmentelor sunt obţinute din proiecţie în plan.

Punct început	X / Y	Punct sfârşit	X / Y	Lungime segment
1	571.113,377 588.737,928	2	571.112,159 588.741,413	3.692
4	571.111,897 588.767,481	5	571.113,539 588.774,537	7.245
7	571.112,697 588.793,967	8	571.111,152 588.802,663	8.832
10	571.109,84 588.822,401	11	571.110,539 588.829,115	6.75
13	571.086,46 588.881,622	14	571.074,9 588.920,406	40.47

Punct început	X / Y	Punct sfârşit	X / Y	Lungime segment
2	571.112,159 588.741,413	3	571.110,655 588.756,842	15.502
5	571.113,539 588.774,537	6	571.114,679 588.780,647	6.215
8	571.111,152 588.802,663	9	571.110,816 588.813,419	10.761
11	571.110,539 588.829,115	12	571.110,566 588.838,071	8.956
14	571.074,9 588.920,406	15	571.075,272 588.964,41	44.006

Punct început	X / Y	Punct sfârşit	X / Y	Lungime segment
3	571.110,655 588.756,842	4	571.111,897 588.767,481	10.711
6	571.114,679 588.780,647	7	571.112,697 588.793,967	13.467
9	571.110,816 588.813,419	10	571.109,84 588.822,401	9.035
12	571.110,566 588.838,071	13	571.086,46 588.881,622	49.777
15	571.075,272 588.964,41	16	571.075,851 588.983,85	19.449

Document care conține date cu caracter personal, protejat de prevederile Regulamentului (UE) nr. 679/2016 și Legii 190/2018

Punct început	X / Y	Punct sfârşit	X / Y	Lungime segment
16	571.075,851 588.983,85	17	571.078,256 589.064,726	80.912
19	571.124,318 589.069,445	20	571.123,264 589.075,973	6.613
22	571.119,303 589.093,012	23	571.114,643 589.108,213	15.899
25	571.112,083 589.119,892	26	571.109,747 589.127,365	7.83
28	571.098,588 589.154,738	29	571.092,889 589.164,25	11.089
31	571.081,394 589.196,014	32	571.084,606 589.203,528	8.172
34	571.094,555 589.220,801	35	571.096,157 589.224,219	3.775
37	571.069,662 589.184,281	38	571.054,114 589.183,783	15.556
40	571.025,119 589.182,855	41	571.010,496 589.182,386	14.631
43	570.966,194 589.167,558	44	570.955,132 589.152,528	18.662
46	570.910,964 589.099,67	47	570.896,713 589.076,709	27.024
49	570.894,122 589.027,507	50	570.887,324 589.006,708	21.882
52	570.905,238 589.022,268	53	570.916,405 589.009,249	17.152
55	570.920,678 588.994,972	56	570.908,129 588.983,122	17.26
58	570.900,363 588.955,951	59	570.868,239 588.942,44	34.85
61	570.912,26 588.880,224	62	570.943,27 588.846,909	45.514
64	571.010,851 588.778,417	65	571.038,4 588.789,185	29.579
67	571.065,425 588.753,804	68	571.091,436 588.690,595	68.352
70	571.100,43 588.666,643	71	571.102,668 588.663,893	3.546
73	571.112,407 588.682,312	74	571.112,693 588.693,722	11.414
76	571.110,957 588.719,512	77	571.112,069 588.728,649	9.204

Punct început	X / Y	Punct sfârşit	X / Y	Lungime segment
17	571.078,256 589.064,726	18	571.124,295 589.062,213	46.108
20	571.123,264 589.075,973	21	571.122,237 589.085,986	10.066
23	571.114,643 589.108,213	24	571.112,457 589.116,829	8.889
26	571.109,747 589.127,365	27	571.103,232 589.147,336	21.007
29	571.092,889 589.164,25	30	571.086,77 589.174,108	11.603
32	571.084,606 589.203,528	33	571.092,373 589.213,688	12.789
35	571.096,157 589.224,219	36	571.059,558 589.226,24	36.655
38	571.054,114 589.183,783	39	571.040,111 589.183,335	14.01
41	571.010,496 589.182,386	42	570.994,728 589.181,881	15.776
44	570.955,132 589.152,528	45	570.916,513 589.122,891	48.68
47	570.896,713 589.076,709	48	570.889,251 589.055,719	22.277
50	570.887,324 589.006,708	51	570.895,346 589.009,67	8.551
53	570.916,405 589.009,249	54	570.925,939 589.000,102	13.212
56	570.908,129 588.983,122	57	570.918,717 588.971,503	15.72
59	570.868,239 588.942,44	60	570.853,096 588.940,141	15.317
62	570.943,27 588.846,909	63	570.997,985 588.786,388	81.588
65	571.038,4 588.789,185	66	571.050,567 588.792,122	12.516
68	571.091,436 588.690,595	69	571.098,791 588.671,007	20.923
71	571.102,668 588.663,893	72	571.108,079 588.666,858	6.17
74	571.112,693 588.693,722	75	571.110,771 588.705,645	12.077
77	571.112,069 588.728,649	1	571.113,377 588.737,928	9.371

Punct început	X / Y	Punct sfârşit	X / Y	Lungime segment
18	571.124,295 589.062,213	19	571.124,318 589.069,445	7.232
21	571.122,237 589.085,986	22	571.119,303 589.093,012	7.614
24	571.112,457 589.116,829	25	571.112,083 589.119,892	3.086
27	571.103,232 589.147,336	28	571.098,588 589.154,738	8.738
30	571.086,77 589.174,108	31	571.081,394 589.196,014	22.556
33	571.092,373 589.213,688	34	571.094,555 589.220,801	7.44
36	571.059,558 589.226,24	37	571.069,662 589.184,281	43.158
39	571.040,111 589.183,335	40	571.025,119 589.182,855	15.0
42	570.994,728 589.181,881	43	570.966,194 589.167,558	31.927
45	570.916,513 589.122,891	46	570.910,964 589.099,67	23.875
48	570.889,251 589.055,719	49	570.894,122 589.027,507	28.629
51	570.895,346 589.009,67	52	570.905,238 589.022,268	16.018
54	570.925,939 589.000,102	55	570.920,678 588.994,972	7.348
57	570.918,717 588.971,503	58	570.900,363 588.955,951	24.057
60	570.853,096 588.940,141	61	570.912,26 588.880,224	84.205
63	570.997,985 588.786,388	64	571.010,851 588.778,417	15.135
66	571.050,567 588.792,122	67	571.065,425 588.753,804	41.098
69	571.098,791 588.671,007	70	571.100,43 588.666,643	4.662
72	571.108,079 588.666,858	73	571.112,407 588.682,312	16.049
75	571.110,771 588.705,645	76	571.110,957 588.719,512	13.868

**** Lungimile segmentelor sunt determinate în planul de proiecţie Stereo 70 şi sunt rotunjite la 1 milimetru.**
***** Distanţa dintre puncte este formată din segmente cumulate ce sunt mai mici decât valoarea 1 milimetru.**

Document care conține date cu caracter personal, protejat de prevederile Regulamentului (UE) nr. 679/2016 și Legii 190/2018

DATE DESPRE IMOBILUL NR. 1824

Oficiul de Cadastru şi Publicitate Imobiliară NEAMT
Biroul de Cadastru şi Publicitate Imobiliară Bicaz

A. Partea I. Descrierea imobilului

TEREN Extravilan

Adresa: Jud. Neamt, pct. 'Coasta Batului'

Nr. Crt	Nr cadastral Nr. topografic	Suprafaţa* (mp)	Observaţii / Referinţe
A1		6.885	Sector cadastral:58 Teren neimprejmuit;

B. Partea II. Proprietari şi acte

Inscrieri privitoare la dreptul de proprietate şi alte drepturi reale		Referinţe
1824 / 20/09/2023		
Act Administrativ nr. 1794, din 20/09/2023 emis de Primaria com Damuc;		
B1	Inscrierea posesiei, drept de PROPRIETATE, dobandit prin Lege, cota actuala 1/1, cota initiala 1/1	A1
	1) **ONIGA MANOLE** 2) **ONIGA ELENA**, DECEDAT DEFUNCT:Da	

C. Partea III. SARCINI .

Inscrieri privind dezmembramintele dreptului de proprietate, drepturi reale de garanţie şi sarcini	Referinţe
NU SUNT	

Anexa Nr. 1 La Partea I

Teren

Nr cadastral	Suprafaţa (mp)*	Observaţii / Referinţe
	6.885	

* Suprafaţa este determinată in planul de proiecţie Stereo 70.

DETALII LINIARE IMOBIL

Date referitoare la teren

Crt	Categorie folosință	Intra vilan	Suprafaţa (mp)	Tarla	Parcelă	Nr. topo	Observaţii / Referinţe
1	pasune	NU	6.885	-	-	-	

Lungime Segmente
1) Valorile lungimilor segmentelor sunt obţinute din proiecţie în plan.

Punct început	X / Y	Punct sfârşit	X / Y	Lungime segment (** (m)
1	570.763,485 588.981,036	2	570.755,856 588.970,269	13.196
2	570.755,856 588.970,269	3	570.744,294 588.953,964	19.988
3	570.744,294 588.953,964	4	570.725,0 588.924,586	35.147
4	570.725,0 588.924,586	5	570.724,877 588.884,194	40.392
5	570.724,877 588.884,194	6	570.725,923 588.863,152	21.068

Document care conține date cu caracter personal, protejat de prevederile Regulamentului (UE) nr. 679/2016 și Legii 190/2018

Punct început	X / Y	Punct sfârşit	X / Y	Lungime segment (** (m)
6	570.725,923 588.863,152	7	570.713,987 588.853,247	15.511
7	570.713,987 588.853,247	8	570.715,156 588.843,649	9.669
8	570.715,156 588.843,649	9	570.713,06 588.812,254	31.465
9	570.713,06 588.812,254	10	570.726,06 588.817,452	14.001
10	570.726,06 588.817,452	11	570.734,673 588.837,696	22.0
11	570.734,673 588.837,696	12	570.749,208 588.857,223	24.343
12	570.749,208 588.857,223	13	570.764,197 588.880,837	27.969
13	570.764,197 588.880,837	14	570.771,01 588.891,736	12.853
14	570.771,01 588.891,736	15	570.774,871 588.911,842	20.473
15	570.774,871 588.911,842	16	570.791,801 588.938,895	31.914
16	570.791,801 588.938,895	17	570.800,266 588.951,421	15.118
17	570.800,266 588.951,421	18	570.808,415 588.964,099	15.071
18	570.808,415 588.964,099	19	570.797,809 588.974,751	15.032
19	570.797,809 588.974,751	20	570.778,307 588.991,196	25.51
20	570.778,307 588.991,196	1	570.763,485 588.981,036	17.97

** Lungimile segmentelor sunt determinate în planul de proiecţie Stereo 70 şi sunt rotunjite la 1 milimetru.
*** Distanţa dintre puncte este formată din segmente cumulate ce sunt mai mici decât valoarea 1 milimetru.

Document care conține date cu caracter personal, protejat de prevederile Regulamentului (UE) nr. 679/2016 și Legii 190/2018

DATE DESPRE IMOBILUL NR. 1825

Oficiul de Cadastru şi Publicitate Imobiliară NEAMT
Biroul de Cadastru şi Publicitate Imobiliară Bicaz

A. Partea I. Descrierea imobilului

TEREN Extravilan

Adresa: Jud. Neamt, pct. 'Coasta Batului'

Nr. Crt	Nr cadastral Nr. topografic	Suprafaţa* (mp)	Observaţii / Referinţe
A1		8.707	Sector cadastral:58 Teren neimprejmuit;

B. Partea II. Proprietari şi acte

Inscrieri privitoare la dreptul de proprietate şi alte drepturi reale		Referinţe
1825 / 20/09/2023		
Act Administrativ nr. 1795, din 20/09/2023 emis de Primaria com Damuc;		
B1	Inscrierea posesiei, drept de PROPRIETATE, dobandit prin Lege, cota actuala 1/1, cota initiala 1/1	A1
	1) **ONIGA MANOLE** 2) **ONIGA ELENA**, DECEDAT DEFUNCT:Da	

C. Partea III. SARCINI .

Inscrieri privind dezmembramintele dreptului de proprietate, drepturi reale de garanţie şi sarcini	Referinţe
NU SUNT	

Document care conține date cu caracter personal, protejat de prevederile Regulamentului (UE) nr. 679/2016 și Legii 190/2018

Anexa Nr. 1 La Partea I

Teren

Nr cadastral	Suprafaţa (mp)*	Observaţii / Referinţe
	8.707	

* Suprafaţa este determinată in planul de proiecţie Stereo 70.

DETALII LINIARE IMOBIL

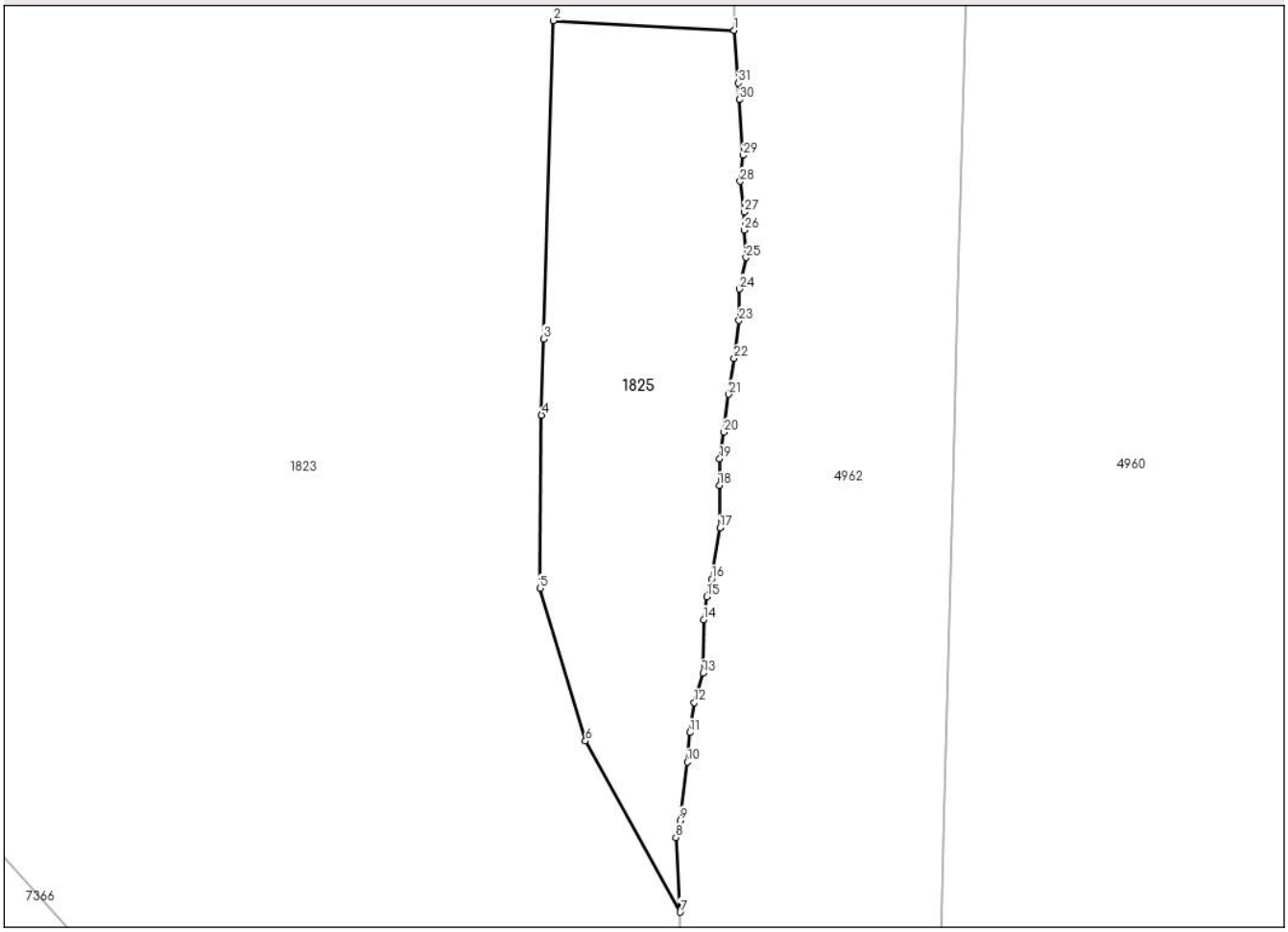

Date referitoare la teren

Crt	Categorie folosinţă	Intra vilan	Suprafaţa (mp)	Tarla	Parcelă	Nr. topo	Observaţii / Referinţe
1	pasune	NU	8.707	-	-	-	Pasune impadurita

Lungime Segmente

1) Valorile lungimilor segmentelor sunt obţinute din proiecţie în plan.

Punct început	X / Y	Punct sfârşit	X / Y	Lungime segment (** (m)
1	571.124,295 589.062,213	2	571.078,256 589.064,726	46.108
3	571.075,851 588.983,85	4	571.075,272 588.964,41	19.449
5	571.074,9 588.920,406	6	571.086,46 588.881,622	40.47
7	571.110,566 588.838,071	8	571.109,461 588.857,06	19.021
9	571.110,488 588.861,376	10	571.112,333 588.876,226	14.964

Punct început	X / Y	Punct sfârşit	X / Y	Lungime segment (** (m)
2	571.078,256 589.064,726	3	571.075,851 588.983,85	80.912
4	571.075,272 588.964,41	5	571.074,9 588.920,406	44.006
6	571.086,46 588.881,622	7	571.110,566 588.838,071	49.777
8	571.109,461 588.857,06	9	571.110,488 588.861,376	4.437
10	571.112,333 588.876,226	11	571.112,982 588.883,728	7.53

Document care conține date cu caracter personal, protejat de prevederile Regulamentului (UE) nr. 679/2016 și Legii 190/2018

Punct început	X / Y	Punct sfârşit	X / Y	Lungime segment (** (m)
11	571.112,982 588.883,728	12	571.114,097 588.891,366	7.719
13	571.116,354 588.898,881	14	571.116,531 588.912,43	13.55
15	571.117,314 588.918,282	16	571.118,524 588.922,769	4.647
17	571.120,665 588.935,77	18	571.120,487 588.946,541	10.772
19	571.120,591 588.953,331	20	571.121,699 588.960,101	6.86
21	571.122,9 588.969,727	22	571.124,274 588.978,874	9.25
23	571.125,556 588.988,498	24	571.125,64 588.996,52	8.022
25	571.127,314 589.004,505	26	571.126,841 589.011,46	6.971
27	571.126,861 589.016,114	28	571.125,828 589.023,877	7.831
29	571.126,555 589.030,472	30	571.125,592 589.044,676	14.237
31	571.125,36 589.048,854	1	571.124,295 589.062,213	13.401

Punct început	X / Y	Punct sfârşit	X / Y	Lungime segment (** (m)
12	571.114,097 588.891,366	13	571.116,354 588.898,881	7.847
14	571.116,531 588.912,43	15	571.117,314 588.918,282	5.904
16	571.118,524 588.922,769	17	571.120,665 588.935,77	13.176
18	571.120,487 588.946,541	19	571.120,591 588.953,331	6.791
20	571.121,699 588.960,101	21	571.122,9 588.969,727	9.701
22	571.124,274 588.978,874	23	571.125,556 588.988,498	9.709
24	571.125,64 588.996,52	25	571.127,314 589.004,505	8.159
26	571.126,841 589.011,46	27	571.126,861 589.016,114	4.654
28	571.125,828 589.023,877	29	571.126,555 589.030,472	6.635
30	571.125,592 589.044,676	31	571.125,36 589.048,854	4.184

** Lungimile segmentelor sunt determinate în planul de proiecţie Stereo 70 şi sunt rotunjite la 1 milimetru.
*** Distanţa dintre puncte este formată din segmente cumulate ce sunt mai mici decât valoarea 1 milimetru.

Document care conține date cu caracter personal, protejat de prevederile Regulamentului (UE) nr. 679/2016 și Legii 190/2018

DATE DESPRE IMOBILUL NR. 1826

Oficiul de Cadastru şi Publicitate Imobiliară NEAMT
Biroul de Cadastru şi Publicitate Imobiliară Bicaz

A. Partea I. Descrierea imobilului

TEREN Extravilan

Adresa: Jud. Neamt, pct. 'Batu'

Nr. Crt	Nr cadastral Nr. topografic	Suprafaţa* (mp)	Observaţii / Referinţe
A1		7.817	Sector cadastral:58 Teren neimprejmuit;

B. Partea II. Proprietari şi acte

Inscrieri privitoare la dreptul de proprietate şi alte drepturi reale		Referinţe
1826 / 20/09/2023		
Act Administrativ nr. 1796, din 20/09/2023 emis de Primaria com Damuc;		
B1	Inscrierea posesiei, drept de PROPRIETATE, dobandit prin Lege, cota actuala 1/1, cota initiala 1/1	A1
	1) **ONIGA LAURA** 2) **ONIGA TOADER**, DECEDAT DEFUNCT:Da	

C. Partea III. SARCINI .

Inscrieri privind dezmembramintele dreptului de proprietate, drepturi reale de garanţie şi sarcini	Referinţe
NU SUNT	

Anexa Nr. 1 La Partea I

Teren

Nr cadastral	Suprafaţa (mp)*	Observaţii / Referinţe
	7.817	

* Suprafaţa este determinată in planul de proiecţie Stereo 70.

DETALII LINIARE IMOBIL

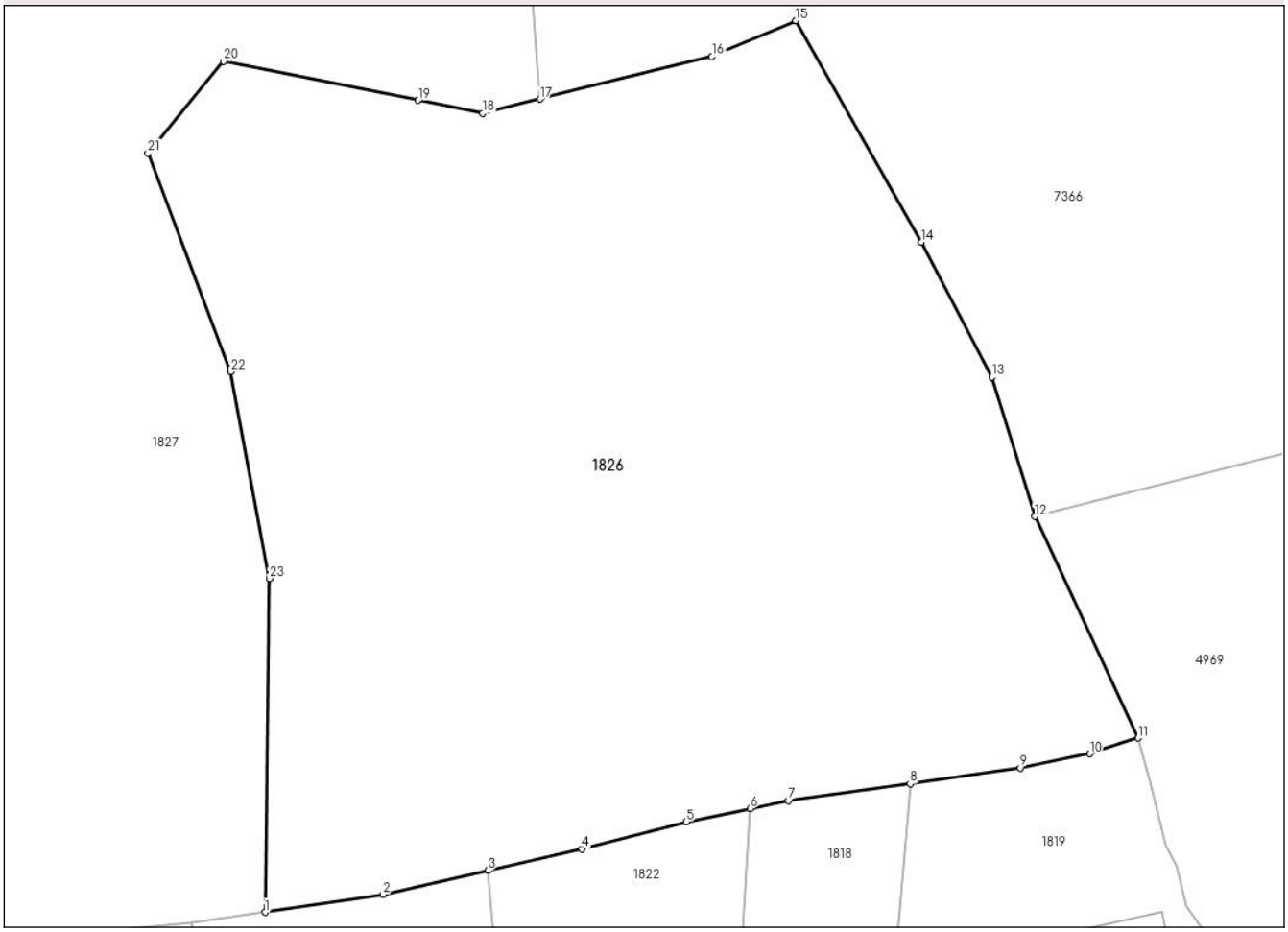

Date referitoare la teren

Crt	Categorie folosință	Intra vilan	Suprafaţa (mp)	Tarla	Parcelă	Nr. topo	Observaţii / Referinţe
1	pasune	NU	7.817	-	-	-	

Lungime Segmente

1) Valorile lungimilor segmentelor sunt obţinute din proiecţie în plan.

Punct început	X / Y	Punct sfârşit	X / Y	Lungime segment (** (m)
1	570.821,203 588.562,924	2	570.834,873 588.564,961	13.821
3	570.847,055 588.567,754	4	570.857,97 588.570,256	11.198
5	570.870,031 588.573,384	6	570.877,477 588.574,925	7.604
7	570.881,893 588.575,839	8	570.896,013 588.577,794	14.255
9	570.908,794 588.579,644	10	570.916,854 588.581,281	8.225

Punct început	X / Y	Punct sfârşit	X / Y	Lungime segment (** (m)
2	570.834,873 588.564,961	3	570.847,055 588.567,754	12.498
4	570.857,97 588.570,256	5	570.870,031 588.573,384	12.46
6	570.877,477 588.574,925	7	570.881,893 588.575,839	4.51
8	570.896,013 588.577,794	9	570.908,794 588.579,644	12.914
10	570.916,854 588.581,281	11	570.922,461 588.583,087	5.891

Document care conține date cu caracter personal, protejat de prevederile Regulamentului (UE) nr. 679/2016 și Legii 190/2018

Punct început	X / Y	Punct sfârşit	X / Y	Lungime segment (** (m)
11	570.922,461 588.583,087	12	570.910,458 588.608,754	28.335
13	570.905,517 588.624,883	14	570.897,312 588.640,546	17.682
15	570.882,769 588.666,184	16	570.873,031 588.662,045	10.581
17	570.853,103 588.657,103	18	570.846,475 588.655,46	6.829
19	570.838,972 588.656,96	20	570.816,418 588.661,47	23.001
21	570.807,632 588.650,836	22	570.817,228 588.625,536	27.059
23	570.821,703 588.601,576	1	570.821,203 588.562,924	38.655

Punct început	X / Y	Punct sfârşit	X / Y	Lungime segment (** (m)
12	570.910,458 588.608,754	13	570.905,517 588.624,883	16.869
14	570.897,312 588.640,546	15	570.882,769 588.666,184	29.476
16	570.873,031 588.662,045	17	570.853,103 588.657,103	20.532
18	570.846,475 588.655,46	19	570.838,972 588.656,96	7.651
20	570.816,418 588.661,47	21	570.807,632 588.650,836	13.794
22	570.817,228 588.625,536	23	570.821,703 588.601,576	24.374

** Lungimile segmentelor sunt determinate în planul de proiecţie Stereo 70 şi sunt rotunjite la 1 milimetru.
*** Distanţa dintre puncte este formată din segmente cumulate ce sunt mai mici decât valoarea 1 milimetru.

Document care conține date cu caracter personal, protejat de prevederile Regulamentului (UE) nr. 679/2016 și Legii 190/2018

DATE DESPRE IMOBILUL NR. 1827

Oficiul de Cadastru şi Publicitate Imobiliară NEAMT
Biroul de Cadastru şi Publicitate Imobiliară Bicaz

A. Partea I. Descrierea imobilului

TEREN Extravilan

Adresa: Jud. Neamt, pct. 'UP II ; ua 107'

Nr. Crt	Nr cadastral Nr. topografic	Suprafaţa* (mp)	Observaţii / Referinţe
A1		38.700	Sector cadastral:58 Teren neimprejmuit;

B. Partea II. Proprietari şi acte

Inscrieri privitoare la dreptul de proprietate şi alte drepturi reale		Referinţe
1827 / 20/09/2023		
Act Administrativ nr. 23/385, din 20/06/2007 emis de CJSDPAT NEAMT;		
B1	Intabulare, drept de PROPRIETATE, dobandit prin Lege, cota actuala 1/1, cota initiala 1/1	A1
	1) **ONIGA S. TOADER** 2) **PÂNTEA - SCURTU GV. ELENA** 3) **ONIGA GV.MARGHEOALA** 4) **MOLDOVAN ISF. LUCREȚIA** 5) **ONIGA GH.SIMION**	

C. Partea III. SARCINI .

Inscrieri privind dezmembramintele dreptului de proprietate, drepturi reale de garanţie şi sarcini	Referinţe
NU SUNT	

Anexa Nr. 1 La Partea I

Teren

Nr cadastral	Suprafaţa (mp)*	Observaţii / Referinţe
	38.700	

* Suprafaţa este determinată in planul de proiecţie Stereo 70.

DETALII LINIARE IMOBIL

Date referitoare la teren

Crt	Categorie folosință	Intra vilan	Suprafaţa (mp)	Tarla	Parcelă	Nr. topo	Observaţii / Referinţe
1	padure	NU	38.700	UPII	ua107	-	In TP UP XII, ua 107

Lungime Segmente

1) Valorile lungimilor segmentelor sunt obţinute din proiecţie în plan.

Punct început	X / Y	Punct sfârşit	X / Y	Lungime segment (** (m)
1	570.776,464 588.560,997	2	570.776,887 588.560,624	0.564
3	570.779,329 588.558,467	4	570.794,211 588.559,069	14.894
5	570.799,835 588.560,419	6	570.812,657 588.561,725	12.888
7	570.821,203 588.562,924	8	570.821,703 588.601,576	38.655
9	570.817,228 588.625,536	10	570.807,632 588.650,836	27.059

Punct început	X / Y	Punct sfârşit	X / Y	Lungime segment (** (m)
2	570.776,887 588.560,624	3	570.779,329 588.558,467	3.258
4	570.794,211 588.559,069	5	570.799,835 588.560,419	5.784
6	570.812,657 588.561,725	7	570.821,203 588.562,924	8.63
8	570.821,703 588.601,576	9	570.817,228 588.625,536	24.374
10	570.807,632 588.650,836	11	570.816,418 588.661,47	13.794

Document care conține date cu caracter personal, protejat de prevederile Regulamentului (UE) nr. 679/2016 și Legii 190/2018

Punct început	X / Y	Punct sfârşit	X / Y	Lungime segment (** (m)
11	570.816,418 588.661,47	12	570.838,972 588.656,96	23.001
13	570.846,475 588.655,46	14	570.853,103 588.657,103	6.829
15	570.830,28 588.947,269	16	570.828,539 588.947,813	1.824
17	570.820,896 588.953,62	18	570.811,698 588.946,436	11.671
19	570.806,135 588.934,533	20	570.802,348 588.927,745	7.773
21	570.797,238 588.915,07	22	570.790,066 588.897,445	19.028
23	570.780,231 588.859,548	24	570.767,664 588.819,953	41.541
25	570.763,977 588.785,739	26	570.725,282 588.781,082	38.974
27	570.720,068 588.780,142	28	570.709,282 588.776,721	11.316
29	570.700,735 588.773,4	30	570.691,937 588.585,375	188.231
31	570.694,07 588.584,426	32	570.695,505 588.584,478	1.436
33	570.700,073 588.580,887	34	570.703,266 588.579,259	3.584
35	570.707,202 588.578,685	36	570.716,401 588.578,401	9.203
37	570.727,979 588.574,611	38	570.751,771 588.566,206	25.233
39	570.761,371 588.563,995	40	570.771,952 588.562,914	10.636

Punct început	X / Y	Punct sfârşit	X / Y	Lungime segment (** (m)
12	570.838,972 588.656,96	13	570.846,475 588.655,46	7.651
14	570.853,103 588.657,103	15	570.830,28 588.947,269	291.062
16	570.828,539 588.947,813	17	570.820,896 588.953,62	9.599
18	570.811,698 588.946,436	19	570.806,135 588.934,533	13.139
20	570.802,348 588.927,745	21	570.797,238 588.915,07	13.666
22	570.790,066 588.897,445	23	570.780,231 588.859,548	39.152
24	570.767,664 588.819,953	25	570.763,977 588.785,739	34.412
26	570.725,282 588.781,082	27	570.720,068 588.780,142	5.298
28	570.709,282 588.776,721	29	570.700,735 588.773,4	9.17
30	570.691,937 588.585,375	31	570.694,07 588.584,426	2.335
32	570.695,505 588.584,478	33	570.700,073 588.580,887	5.81
34	570.703,266 588.579,259	35	570.707,202 588.578,685	3.978
36	570.716,401 588.578,401	37	570.727,979 588.574,611	12.183
38	570.751,771 588.566,206	39	570.761,371 588.563,995	9.851
40	570.771,952 588.562,914	1	570.776,464 588.560,997	4.902

**** Lungimile segmentelor sunt determinate în planul de proiecţie Stereo 70 şi sunt rotunjite la 1 milimetru.**
***** Distanţa dintre puncte este formată din segmente cumulate ce sunt mai mici decât valoarea 1 milimetru.**

Document care conține date cu caracter personal, protejat de prevederile Regulamentului (UE) nr. 679/2016 și Legii 190/2018

DATE DESPRE IMOBILUL NR. 2009

Oficiul de Cadastru şi Publicitate Imobiliară NEAMT
Biroul de Cadastru şi Publicitate Imobiliară Bicaz

A. Partea I. Descrierea imobilului

TEREN Intravilan

Adresa: Loc. Damuc, Jud. Neamt, pct. 'Batu'

Nr. Crt	Nr cadastral Nr. topografic	Suprafaţa* (mp)	Observaţii / Referinţe
A1		2.144	Sector cadastral:58 Teren imprejmuit;

B. Partea II. Proprietari şi acte

Inscrieri privitoare la dreptul de proprietate şi alte drepturi reale		Referinţe
2009 / 16/06/2023		
Act Administrativ nr. 1249, din 16/06/2023 emis de Primaria com Damuc;		
B1	Inscrierea posesiei, drept de PROPRIETATE, dobandit prin Lege, cota actuala 1/1, cota initiala 1/1	A1
	1) **ONIGA SIMION** 2) **ONIGA ANIŞOARA**	

C. Partea III. SARCINI .

Inscrieri privind dezmembramintele dreptului de proprietate, drepturi reale de garanţie şi sarcini	Referinţe
NU SUNT	

Anexa Nr. 1 La Partea I

Teren

Nr cadastral	Suprafaţa (mp)*	Observaţii / Referinţe
	2.144	

* Suprafaţa este determinată in planul de proiecţie Stereo 70.

DETALII LINIARE IMOBIL

Date referitoare la teren

Crt	Categorie folosință	Intra vilan	Suprafaţa (mp)	Tarla	Parcelă	Nr. topo	Observaţii / Referinţe
1	faneata	DA	2.144	-	-	-	

Lungime Segmente
1) Valorile lungimilor segmentelor sunt obţinute din proiecţie în plan.

Punct început	X / Y	Punct sfârşit	X / Y	Lungime segment (** (m)
1	571.751,849 588.737,467	2	571.763,934 588.744,415	13.94
2	571.763,934 588.744,415	3	571.775,796 588.750,918	13.528
3	571.775,796 588.750,918	4	571.769,022 588.786,427	36.149
4	571.769,022 588.786,427	5	571.761,108 588.827,145	41.48
5	571.761,108 588.827,145	6	571.751,558 588.824,551	9.896

Document care conține date cu caracter personal, protejat de prevederile Regulamentului (UE) nr. 679/2016 și Legii 190/2018

Punct început	X / Y	Punct sfârşit	X / Y	Lungime segment (** (m)
6	571.751,558 588.824,551	7	571.742,62 588.822,798	9.108
7	571.742,62 588.822,798	8	571.735,775 588.821,789	6.919
8	571.735,775 588.821,789	9	571.737,234 588.815,206	6.743
9	571.737,234 588.815,206	10	571.743,208 588.782,601	33.148
10	571.743,208 588.782,601	11	571.748,859 588.745,697	37.334
11	571.748,859 588.745,697	1	571.751,849 588.737,467	8.756

** Lungimile segmentelor sunt determinate în planul de proiecţie Stereo 70 şi sunt rotunjite la 1 milimetru.
*** Distanţa dintre puncte este formată din segmente cumulate ce sunt mai mici decât valoarea 1 milimetru.

Document care conține date cu caracter personal, protejat de prevederile Regulamentului (UE) nr. 679/2016 și Legii 190/2018

DATE DESPRE IMOBILUL NR. 2010

Oficiul de Cadastru şi Publicitate Imobiliară NEAMT
Biroul de Cadastru şi Publicitate Imobiliară Bicaz

A. Partea I. Descrierea imobilului

TEREN Intravilan

Adresa: Loc. Damuc, Jud. Neamt, pct. 'Batu'

Nr. Crt	Nr cadastral Nr. topografic	Suprafaţa* (mp)	Observaţii / Referinţe
A1		5.852	Sector cadastral:58 Teren imprejmuit;

Construcţii

Crt	Nr cadastral Nr. topografic	Adresa	Observaţii / Referinţe
A1.1		Loc. Damuc, Jud. Neamt	Nr. niveluri:1; S. construita la sol:26 mp;

B. Partea II. Proprietari şi acte

Inscrieri privitoare la dreptul de proprietate şi alte drepturi reale		Referinţe
2010 / 16/06/2023		
Act Administrativ nr. 1250, din 16/06/2023 emis de Primaria com Damuc;		
B1	Inscrierea posesiei, drept de PROPRIETATE, dobandit prin Lege, cota actuala 1/1, cota initiala 1/1	A1
	1) **ONIGA SIMION** 2) **ONIGA ANIŞOARA**	
Act Administrativ nr. 1806, din 26/09/2023 emis de Primaria com Damuc;		
B2	Intabulare, drept de PROPRIETATE, dobandit prin Lege, cota actuala 1/1, cota initiala 1/1	A1.1
	1) **ONIGA SIMION** 2) **ONIGA ANIŞOARA**	

C. Partea III. SARCINI .

Inscrieri privind dezmembramintele dreptului de proprietate, drepturi reale de garanţie şi sarcini	Referinţe
NU SUNT	

Document care conține date cu caracter personal, protejat de prevederile Regulamentului (UE) nr. 679/2016 și Legii 190/2018

Anexa Nr. 1 La Partea I

Teren

Nr cadastral	Suprafaţa (mp)*	Observaţii / Referinţe
	5.852	

* Suprafaţa este determinată in planul de proiecţie Stereo 70.

DETALII LINIARE IMOBIL

Date referitoare la teren

Crt	Categorie folosință	Intra vilan	Suprafaţa (mp)	Tarla	Parcelă	Nr. topo	Observaţii / Referinţe
1	curti constructii	DA	114	-	-	-	
2	faneata	DA	4.846	-	-	-	
3	arabil	DA	892	-	-	-	

Date referitoare la construcţii

Crt	Număr	Destinaţie construcţie	Supraf. (mp)	Situaţie juridică	Observaţii / Referinţe
A1.1		constructii anexa	26	Cu acte	Nr. niveluri:1; S. construita la sol:26 mp;

Lungime Segmente

1) Valorile lungimilor segmentelor sunt obţinute din proiecţie în plan.

Punct început	X / Y	Punct sfârşit	X / Y	Lungime segment (** (m)
1	571.728,253 588.731,124	2	571.728,56 588.742,491	11.371
3	571.728,596 588.749,143	4	571.727,408 588.759,049	9.977

Punct început	X / Y	Punct sfârşit	X / Y	Lungime segment (** (m)
2	571.728,56 588.742,491	3	571.728,596 588.749,143	6.652
4	571.727,408 588.759,049	5	571.725,606 588.763,039	4.378

Document care conține date cu caracter personal, protejat de prevederile Regulamentului (UE) nr. 679/2016 și Legii 190/2018

Punct început	X / Y	Punct sfârşit	X / Y	Lungime segment (** (m)
5	571.725,606 588.763,039	6	571.722,953 588.767,924	5.559
7	571.720,728 588.771,125	8	571.717,517 588.774,449	4.622
9	571.712,124 588.779,298	10	571.712,896 588.796,616	17.335
11	571.713,182 588.810,482	12	571.705,177 588.810,661	8.007
13	571.684,131 588.813,639	14	571.680,826 588.817,177	4.842
15	571.676,571 588.827,733	16	571.669,107 588.843,007	17.0
17	571.662,893 588.858,4	18	571.658,723 588.871,764	13.999
19	571.654,139 588.870,221	20	571.646,725 588.868,209	7.682
21	571.648,629 588.849,553	22	571.650,417 588.835,326	14.339
23	571.653,98 588.810,531	24	571.658,301 588.781,214	29.634
25	571.660,813 588.764,518	26	571.661,109 588.762,934	1.611
27	571.661,627 588.758,272	28	571.664,304 588.743,997	14.524
29	571.664,922 588.739,604	30	571.672,815 588.739,13	7.907
31	571.675,037 588.739,166	32	571.676,868 588.738,754	1.877
33	571.681,732 588.737,436	34	571.686,033 588.736,628	4.376
35	571.691,048 588.734,274	36	571.697,991 588.733,488	6.987
37	571.700,416 588.733,356	38	571.703,059 588.733,089	2.656

Punct început	X / Y	Punct sfârşit	X / Y	Lungime segment (** (m)
6	571.722,953 588.767,924	7	571.720,728 588.771,125	3.898
8	571.717,517 588.774,449	9	571.712,124 588.779,298	7.252
10	571.712,896 588.796,616	11	571.713,182 588.810,482	13.869
12	571.705,177 588.810,661	13	571.684,131 588.813,639	21.256
14	571.680,826 588.817,177	15	571.676,571 588.827,733	11.381
16	571.669,107 588.843,007	17	571.662,893 588.858,4	16.6
18	571.658,723 588.871,764	19	571.654,139 588.870,221	4.837
20	571.646,725 588.868,209	21	571.648,629 588.849,553	18.753
22	571.650,417 588.835,326	23	571.653,98 588.810,531	25.05
24	571.658,301 588.781,214	25	571.660,813 588.764,518	16.884
26	571.661,109 588.762,934	27	571.661,627 588.758,272	4.691
28	571.664,304 588.743,997	29	571.664,922 588.739,604	4.436
30	571.672,815 588.739,13	31	571.675,037 588.739,166	2.222
32	571.676,868 588.738,754	33	571.681,732 588.737,436	5.039
34	571.686,033 588.736,628	35	571.691,048 588.734,274	5.54
36	571.697,991 588.733,488	37	571.700,416 588.733,356	2.429
38	571.703,059 588.733,089	1	571.728,253 588.731,124	25.271

** Lungimile segmentelor sunt determinate în planul de proiecţie Stereo 70 şi sunt rotunjite la 1 milimetru.
*** Distanţa dintre puncte este formată din segmente cumulate ce sunt mai mici decât valoarea 1 milimetru.

Document care conține date cu caracter personal, protejat de prevederile Regulamentului (UE) nr. 679/2016 și Legii 190/2018

DATE DESPRE IMOBILUL NR. 2031

Oficiul de Cadastru şi Publicitate Imobiliară NEAMT
Biroul de Cadastru şi Publicitate Imobiliară Bicaz

A. Partea I. Descrierea imobilului

TEREN Intravilan

Adresa: Loc. Damuc, Jud. Neamt, pct. 'Batu'

Nr. Crt	Nr cadastral Nr. topografic	Suprafaţa* (mp)	Observaţii / Referinţe
A1		4.020	Sector cadastral:58 Teren neimprejmuit;

Construcţii

Crt	Nr cadastral Nr. topografic	Adresa	Observaţii / Referinţe
A1.1		Loc. Damuc, Jud. Neamt	Nr. niveluri:1; S. construita la sol:13 mp;

B. Partea II. Proprietari şi acte

Inscrieri privitoare la dreptul de proprietate şi alte drepturi reale		Referinţe
2031 / 16/06/2023		
Act Administrativ nr. 1251, din 16/06/2023 emis de Primaria com Damuc;		
B1	Inscrierea posesiei, drept de PROPRIETATE, dobandit prin Lege, cota actuala 1/1, cota initiala 1/1	A1
	1) **FOCŞA GHEORGHE** 2) **FOCŞA ILEANA**	
Act Administrativ nr. 1806, din 26/09/2023 emis de Primaria com Damuc;		
B2	Intabulare, drept de PROPRIETATE, dobandit prin Lege, cota actuala 1/1, cota initiala 1/1	A1.1
	1) **FOCŞA GHEORGHE** 2) **FOCŞA ILEANA**	

C. Partea III. SARCINI .

Inscrieri privind dezmembramintele dreptului de proprietate, drepturi reale de garanţie şi sarcini	Referinţe
NU SUNT	

Document care conține date cu caracter personal, protejat de prevederile Regulamentului (UE) nr. 679/2016 și Legii 190/2018

Anexa Nr. 1 La Partea I

Teren

Nr cadastral	Suprafaţa (mp)*	Observaţii / Referinţe
	4.020	

* Suprafaţa este determinată in planul de proiecţie Stereo 70.

DETALII LINIARE IMOBIL

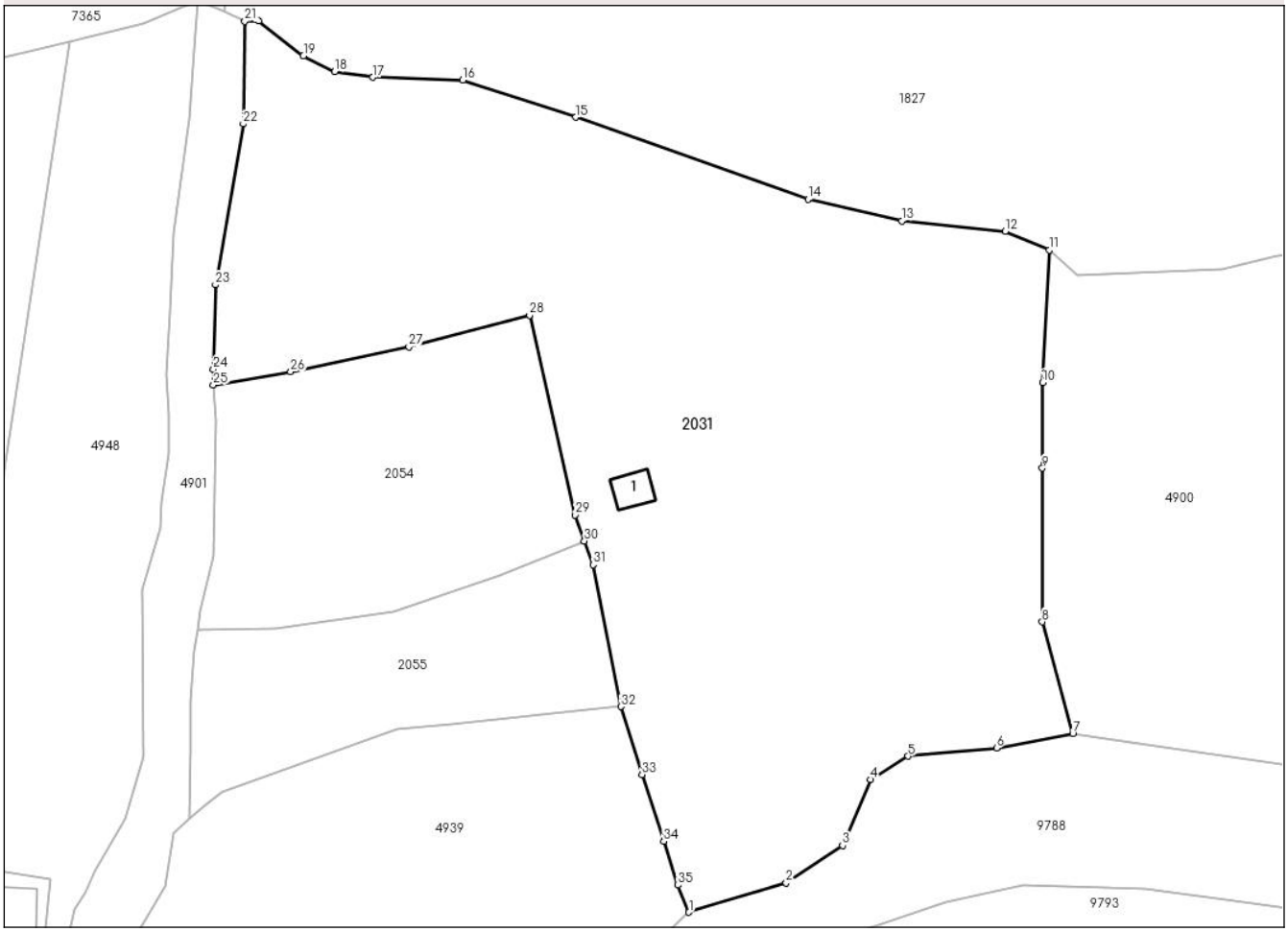

Date referitoare la teren

Crt	Categorie folosință	Intra vilan	Suprafaţa (mp)	Tarla	Parcelă	Nr. topo	Observaţii / Referinţe
1	faneata	DA	4.020	26	1203; 1204; 1205; 1206; 1207; 1208; 1209	-	

Date referitoare la construcţii

Crt	Număr	Destinaţie construcţie	Supraf. (mp)	Situaţie juridică	Observaţii / Referinţe
A1.1		constructii anexa	13	Cu acte	Nr. niveluri:1; S. construita la sol:13 mp;

Lungime Segmente

1) Valorile lungimilor segmentelor sunt obţinute din proiecţie în plan.

Punct început	X / Y	Punct sfârşit	X / Y	Lungime segment (** (m)
1	570.739,567 588.493,257	2	570.749,521 588.496,271	10.4
3	570.755,322 588.500,072	4	570.758,154 588.506,824	7.322
5	570.761,999 588.509,222	6	570.771,079 588.510,068	9.119

Punct început	X / Y	Punct sfârşit	X / Y	Lungime segment (** (m)
2	570.749,521 588.496,271	3	570.755,322 588.500,072	6.935
4	570.758,154 588.506,824	5	570.761,999 588.509,222	4.531
6	570.771,079 588.510,068	7	570.778,888 588.511,524	7.944

Document care conține date cu caracter personal, protejat de prevederile Regulamentului (UE) nr. 679/2016 și Legii 190/2018

Punct început	X / Y	Punct sfârşit	X / Y	Lungime segment (** (m)
7	570.778,888 588.511,524	8	570.775,757 588.522,971	11.867
9	570.775,776 588.538,682	10	570.775,787 588.547,453	8.771
11	570.776,464 588.560,997	12	570.771,952 588.562,914	4.902
13	570.761,371 588.563,995	14	570.751,771 588.566,206	9.851
15	570.727,979 588.574,611	16	570.716,401 588.578,401	12.183
17	570.707,202 588.578,685	18	570.703,266 588.579,259	3.978
19	570.700,073 588.580,887	20	570.695,505 588.584,478	5.81
21	570.694,07 588.584,426	22	570.693,907 588.573,923	10.504
23	570.691,057 588.557,459	24	570.690,855 588.548,822	8.639
25	570.690,848 588.547,186	26	570.698,778 588.548,547	8.046
27	570.710,884 588.551,094	28	570.723,249 588.554,34	12.784
29	570.727,936 588.533,912	30	570.728,855 588.531,235	2.83
31	570.729,74 588.528,807	32	570.732,59 588.514,305	14.779
33	570.734,753 588.507,338	34	570.736,976 588.500,521	7.17
35	570.738,442 588.496,027	1	570.739,567 588.493,257	2.99

Punct început	X / Y	Punct sfârşit	X / Y	Lungime segment (** (m)
8	570.775,757 588.522,971	9	570.775,776 588.538,682	15.711
10	570.775,787 588.547,453	11	570.776,464 588.560,997	13.561
12	570.771,952 588.562,914	13	570.761,371 588.563,995	10.636
14	570.751,771 588.566,206	15	570.727,979 588.574,611	25.233
16	570.716,401 588.578,401	17	570.707,202 588.578,685	9.203
18	570.703,266 588.579,259	19	570.700,073 588.580,887	3.584
20	570.695,505 588.584,478	21	570.694,07 588.584,426	1.436
22	570.693,907 588.573,923	23	570.691,057 588.557,459	16.709
24	570.690,855 588.548,822	25	570.690,848 588.547,186	1.636
26	570.698,778 588.548,547	27	570.710,884 588.551,094	12.371
28	570.723,249 588.554,34	29	570.727,936 588.533,912	20.959
30	570.728,855 588.531,235	31	570.729,74 588.528,807	2.584
32	570.732,59 588.514,305	33	570.734,753 588.507,338	7.295
34	570.736,976 588.500,521	35	570.738,442 588.496,027	4.727

** Lungimile segmentelor sunt determinate în planul de proiecţie Stereo 70 şi sunt rotunjite la 1 milimetru.
*** Distanţa dintre puncte este formată din segmente cumulate ce sunt mai mici decât valoarea 1 milimetru.

Document care conține date cu caracter personal, protejat de prevederile Regulamentului (UE) nr. 679/2016 și Legii 190/2018

DATE DESPRE IMOBILUL NR. 2052

Oficiul de Cadastru şi Publicitate Imobiliară NEAMT
Biroul de Cadastru şi Publicitate Imobiliară Bicaz

A. Partea I. Descrierea imobilului

TEREN Intravilan

Adresa: Loc. Damuc, Jud. Neamt, pct. 'Batu'

Nr. Crt	Nr cadastral Nr. topografic	Suprafaţa* (mp)	Observaţii / Referinţe
A1		715	Sector cadastral:58 Teren neimprejmuit;

B. Partea II. Proprietari şi acte

Inscrieri privitoare la dreptul de proprietate şi alte drepturi reale		Referinţe
2052 / 16/06/2023		
Act Administrativ nr. 1252, din 16/06/2023 emis de Primaria com Damuc;		
B1	Inscrierea posesiei, drept de PROPRIETATE, dobandit prin Lege, cota actuala 1/1, cota initiala 1/1	A1
	1) **MOLDOVAN SIMION** 2) **MOLDOVAN MARIA**	

C. Partea III. SARCINI .

Inscrieri privind dezmembramintele dreptului de proprietate, drepturi reale de garanţie şi sarcini	Referinţe
NU SUNT	

Document care conține date cu caracter personal, protejat de prevederile Regulamentului (UE) nr. 679/2016 și Legii 190/2018

Anexa Nr. 1 La Partea I

Teren

Nr cadastral	Suprafaţa (mp)*	Observaţii / Referinţe
	715	

* Suprafaţa este determinată in planul de proiecţie Stereo 70.

DETALII LINIARE IMOBIL

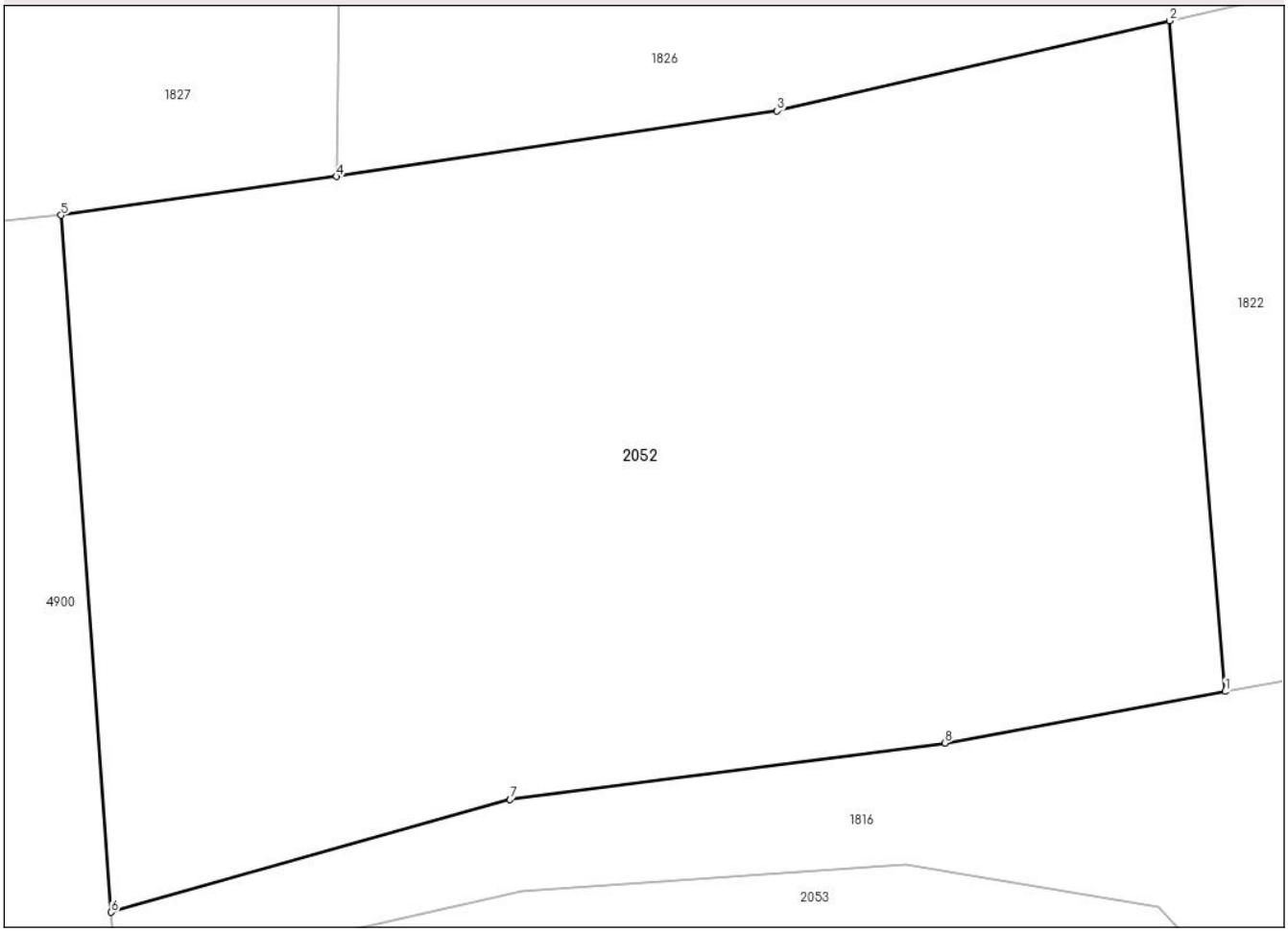

Date referitoare la teren

Crt	Categorie folosință	Intra vilan	Suprafaţa (mp)	Tarla	Parcelă	Nr. topo	Observaţii / Referinţe
1	faneata	DA	715	26	1216	-	

Lungime Segmente
1) Valorile lungimilor segmentelor sunt obţinute din proiecţie în plan.

Punct început	X / Y	Punct sfârşit	X / Y	Lungime segment (** (m)
1	570.848,774 588.546,961	2	570.847,055 588.567,754	20.864
2	570.847,055 588.567,754	3	570.834,873 588.564,961	12.498
3	570.834,873 588.564,961	4	570.821,203 588.562,924	13.821
4	570.821,203 588.562,924	5	570.812,657 588.561,725	8.63
5	570.812,657 588.561,725	6	570.814,214 588.540,121	21.66

Document care conține date cu caracter personal, protejat de prevederile Regulamentului (UE) nr. 679/2016 și Legii 190/2018

Punct început	X / Y	Punct sfârşit	X / Y	Lungime segment (** (m)
6	570.814,214 588.540,121	7	570.826,585 588.543,612	12.854
7	570.826,585 588.543,612	8	570.840,08 588.545,36	13.608
8	570.840,08 588.545,36	1	570.848,774 588.546,961	8.84

** Lungimile segmentelor sunt determinate în planul de proiecţie Stereo 70 şi sunt rotunjite la 1 milimetru.
*** Distanţa dintre puncte este formată din segmente cumulate ce sunt mai mici decât valoarea 1 milimetru.

Document care conține date cu caracter personal, protejat de prevederile Regulamentului (UE) nr. 679/2016 și Legii 190/2018

DATE DESPRE IMOBILUL NR. 2053

Oficiul de Cadastru şi Publicitate Imobiliară NEAMT
Biroul de Cadastru şi Publicitate Imobiliară Bicaz

A. Partea I. Descrierea imobilului

TEREN Intravilan

Adresa: Loc. Damuc, Jud. Neamt, pct. 'Batu'

Nr. Crt	Nr cadastral Nr. topografic	Suprafaţa* (mp)	Observaţii / Referinţe
A1		1.346	Sector cadastral:58 Teren neimprejmuit;

B. Partea II. Proprietari şi acte

Inscrieri privitoare la dreptul de proprietate şi alte drepturi reale		Referinţe
2053 / 16/06/2023		
Act Administrativ nr. 1253, din 16/06/2023 emis de Primaria com Damuc;		
B1	Inscrierea posesiei, drept de PROPRIETATE, dobandit prin Lege, cota actuala 1/1, cota initiala 1/1	A1
	1) **MOLDOVAN SIMION** 2) **MOLDOVAN MARIA**	

C. Partea III. SARCINI .

Inscrieri privind dezmembramintele dreptului de proprietate, drepturi reale de garanţie şi sarcini	Referinţe
NU SUNT	

Anexa Nr. 1 La Partea I

Teren

Nr cadastral	Suprafaţa (mp)*	Observaţii / Referinţe
	1.346	

* Suprafaţa este determinată in planul de proiecţie Stereo 70.

DETALII LINIARE IMOBIL

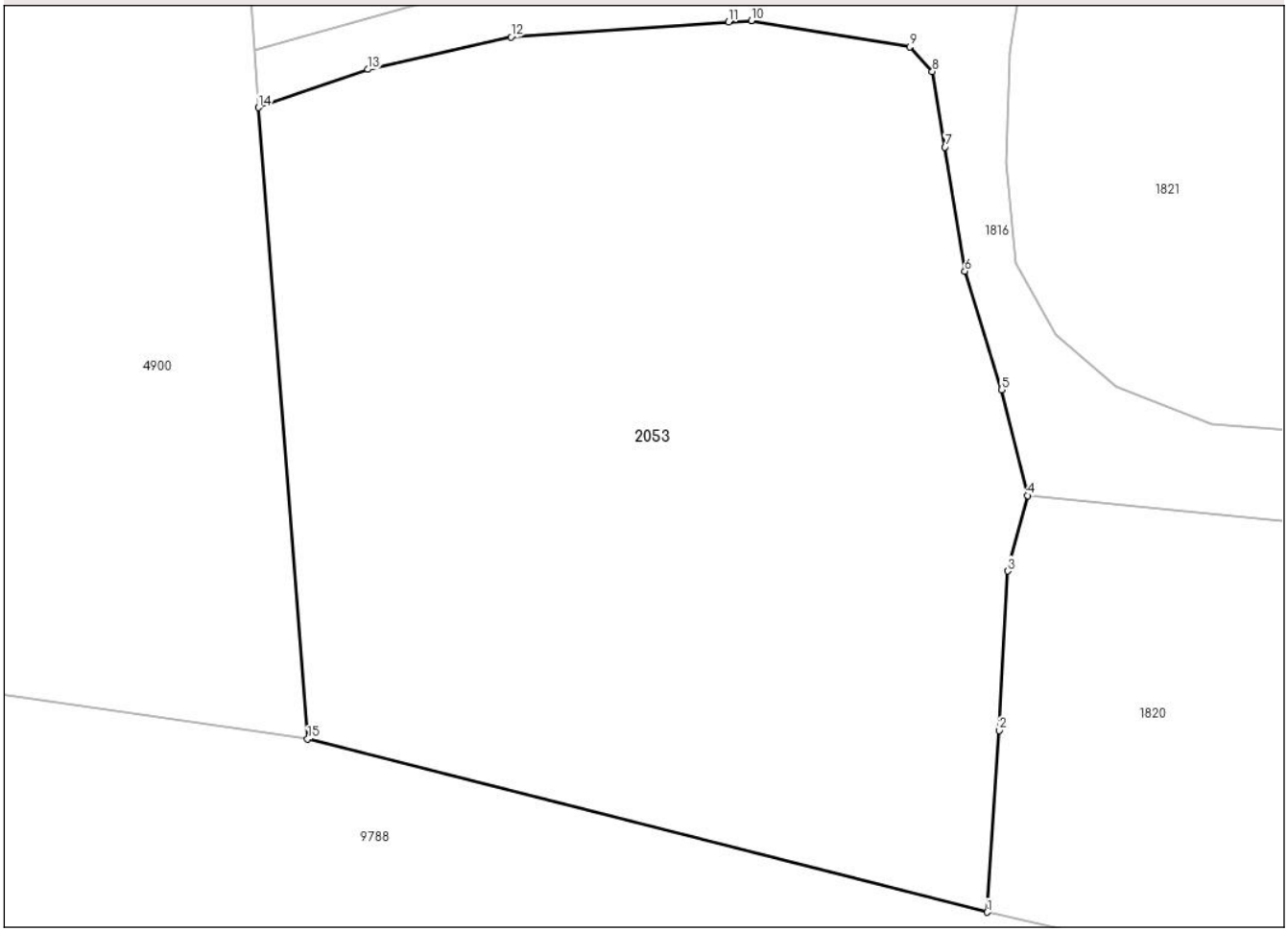

Date referitoare la teren

Crt	Categorie folosință	Intra vilan	Suprafaţa (mp)	Tarla	Parcelă	Nr. topo	Observaţii / Referinţe
1	faneata	DA	1.004	29	1213	-	
2	arabil	DA	342	29	1214; 1216	-	

Lungime Segmente
1) Valorile lungimilor segmentelor sunt obţinute din proiecţie în plan.

Punct început	X / Y	Punct sfârşit	X / Y	Lungime segment (** (m)
1	570.850,564 588.497,41	2	570.851,163 588.506,413	9.023
2	570.851,163 588.506,413	3	570.851,582 588.514,315	7.913
3	570.851,582 588.514,315	4	570.852,561 588.518,055	3.866
4	570.852,561 588.518,055	5	570.851,268 588.523,3	5.402

Document care conține date cu caracter personal, protejat de prevederile Regulamentului (UE) nr. 679/2016 și Legii 190/2018

Punct început	X / Y	Punct sfârşit	X / Y	Lungime segment (** (m)
5	570.851,268 588.523,3	6	570.849,45 588.529,173	6.148
6	570.849,45 588.529,173	7	570.848,471 588.535,326	6.23
7	570.848,471 588.535,326	8	570.847,841 588.539,067	3.794
8	570.847,841 588.539,067	9	570.846,723 588.540,291	1.658
9	570.846,723 588.540,291	10	570.838,856 588.541,584	7.973
10	570.838,856 588.541,584	11	570.837,738 588.541,514	1.12
11	570.837,738 588.541,514	12	570.826,935 588.540,78	10.828
12	570.826,935 588.540,78	13	570.819,837 588.539,172	7.278
13	570.819,837 588.539,172	14	570.814,418 588.537,284	5.738
14	570.814,418 588.537,284	15	570.816,849 588.505,991	31.387
15	570.816,849 588.505,991	1	570.850,564 588.497,41	34.79

** Lungimile segmentelor sunt determinate în planul de proiecţie Stereo 70 şi sunt rotunjite la 1 milimetru.
*** Distanţa dintre puncte este formată din segmente cumulate ce sunt mai mici decât valoarea 1 milimetru.

Document care conține date cu caracter personal, protejat de prevederile Regulamentului (UE) nr. 679/2016 și Legii 190/2018

DATE DESPRE IMOBILUL NR. 2054

Oficiul de Cadastru şi Publicitate Imobiliară NEAMT
Biroul de Cadastru şi Publicitate Imobiliară Bicaz

A. Partea I. Descrierea imobilului

TEREN Intravilan

Adresa: Loc. Damuc, Jud. Neamt, pct. 'Batu'

Nr. Crt	Nr cadastral Nr. topografic	Suprafaţa* (mp)	Observaţii / Referinţe
A1		918	Sector cadastral:58 Teren neimprejmuit;

B. Partea II. Proprietari şi acte

Inscrieri privitoare la dreptul de proprietate şi alte drepturi reale		Referinţe
2054 / 16/06/2023		
Act Administrativ nr. 1254, din 16/06/2023 emis de Primaria com Damuc;		
B1	Inscrierea posesiei, drept de PROPRIETATE, dobandit prin Lege, cota actuala 1/1, cota initiala 1/1	A1
	1) **ROŞU FLORENTINA** 2) **ROŞU SIMION**	

C. Partea III. SARCINI .

Inscrieri privind dezmembramintele dreptului de proprietate, drepturi reale de garanţie şi sarcini	Referinţe
NU SUNT	

Document care conține date cu caracter personal, protejat de prevederile Regulamentului (UE) nr. 679/2016 și Legii 190/2018

Anexa Nr. 1 La Partea I

Teren

Nr cadastral	Suprafaţa (mp)*	Observaţii / Referinţe
	918	

* Suprafaţa este determinată in planul de proiecţie Stereo 70.

DETALII LINIARE IMOBIL

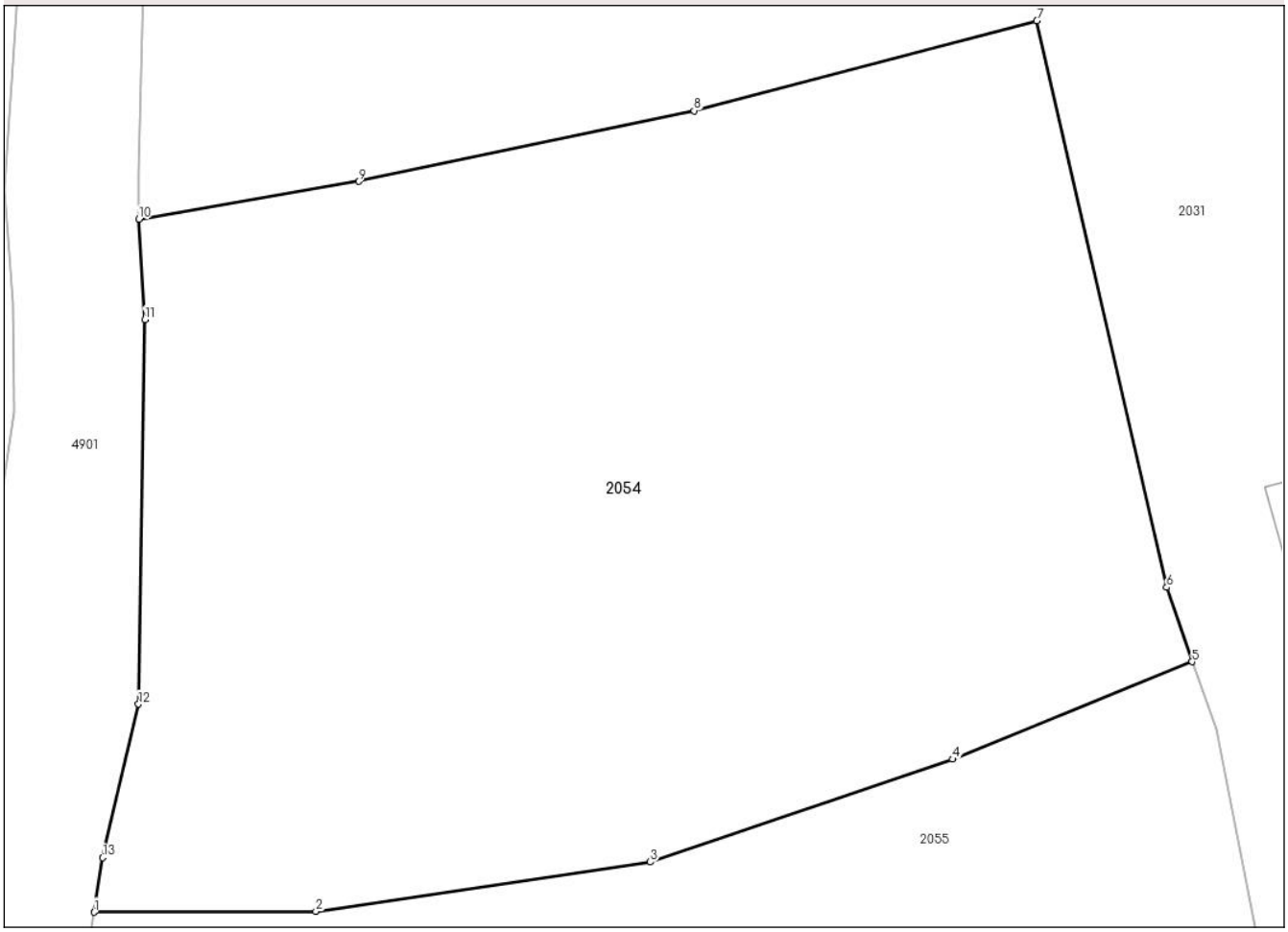

Date referitoare la teren

Crt	Categorie folosință	Intra vilan	Suprafaţa (mp)	Tarla	Parcelă	Nr. topo	Observaţii / Referinţe
1	faneata	DA	546	29	1203	-	
2	arabil	DA	372	29	1203; 1202	-	

Lungime Segmente
1) Valorile lungimilor segmentelor sunt obţinute din proiecţie în plan.

Punct început	X / Y	Punct sfârşit	X / Y	Lungime segment (** (m)
1	570.689,233 588.522,206	2	570.697,237 588.522,233	8.004
2	570.697,237 588.522,233	3	570.709,299 588.524,016	12.193
3	570.709,299 588.524,016	4	570.720,207 588.527,722	11.52
4	570.720,207 588.527,722	5	570.728,855 588.531,235	9.334

Document care conține date cu caracter personal, protejat de prevederile Regulamentului (UE) nr. 679/2016 și Legii 190/2018

Punct început	X / Y	Punct sfârşit	X / Y	Lungime segment (** (m)
5	570.728,855 588.531,235	6	570.727,936 588.533,912	2.83
6	570.727,936 588.533,912	7	570.723,249 588.554,34	20.959
7	570.723,249 588.554,34	8	570.710,884 588.551,094	12.784
8	570.710,884 588.551,094	9	570.698,778 588.548,547	12.371
9	570.698,778 588.548,547	10	570.690,848 588.547,186	8.046
10	570.690,848 588.547,186	11	570.691,068 588.543,569	3.624
11	570.691,068 588.543,569	12	570.690,833 588.529,708	13.863
12	570.690,833 588.529,708	13	570.689,537 588.524,171	5.687
13	570.689,537 588.524,171	1	570.689,233 588.522,206	1.988

** Lungimile segmentelor sunt determinate în planul de proiecţie Stereo 70 şi sunt rotunjite la 1 milimetru.
*** Distanţa dintre puncte este formată din segmente cumulate ce sunt mai mici decât valoarea 1 milimetru.

Document care conține date cu caracter personal, protejat de prevederile Regulamentului (UE) nr. 679/2016 și Legii 190/2018

DATE DESPRE IMOBILUL NR. 2055

Oficiul de Cadastru şi Publicitate Imobiliară NEAMT
Biroul de Cadastru şi Publicitate Imobiliară Bicaz

A. Partea I. Descrierea imobilului

TEREN Intravilan

Adresa: Loc. Damuc, Jud. Neamt, pct. 'Batu'

Nr. Crt	Nr cadastral Nr. topografic	Suprafaţa* (mp)	Observaţii / Referinţe
A1		624	Sector cadastral:58 Teren neimprejmuit;

B. Partea II. Proprietari şi acte

Inscrieri privitoare la dreptul de proprietate şi alte drepturi reale		Referinţe
2055 / 16/06/2023		
Act Administrativ nr. 1255, din 16/06/2023 emis de Primaria com Damuc;		
B1	Inscrierea posesiei, drept de PROPRIETATE, dobandit prin Lege, cota actuala 1/1, cota initiala 1/1	A1
	1) **ONIGA MANOLE**	

C. Partea III. SARCINI .

Inscrieri privind dezmembramintele dreptului de proprietate, drepturi reale de garanţie şi sarcini	Referinţe
NU SUNT	

Document care conține date cu caracter personal, protejat de prevederile Regulamentului (UE) nr. 679/2016 și Legii 190/2018

Anexa Nr. 1 La Partea I

Teren

Nr cadastral	Suprafaţa (mp)*	Observaţii / Referinţe
	624	

* Suprafaţa este determinată in planul de proiecţie Stereo 70.

DETALII LINIARE IMOBIL

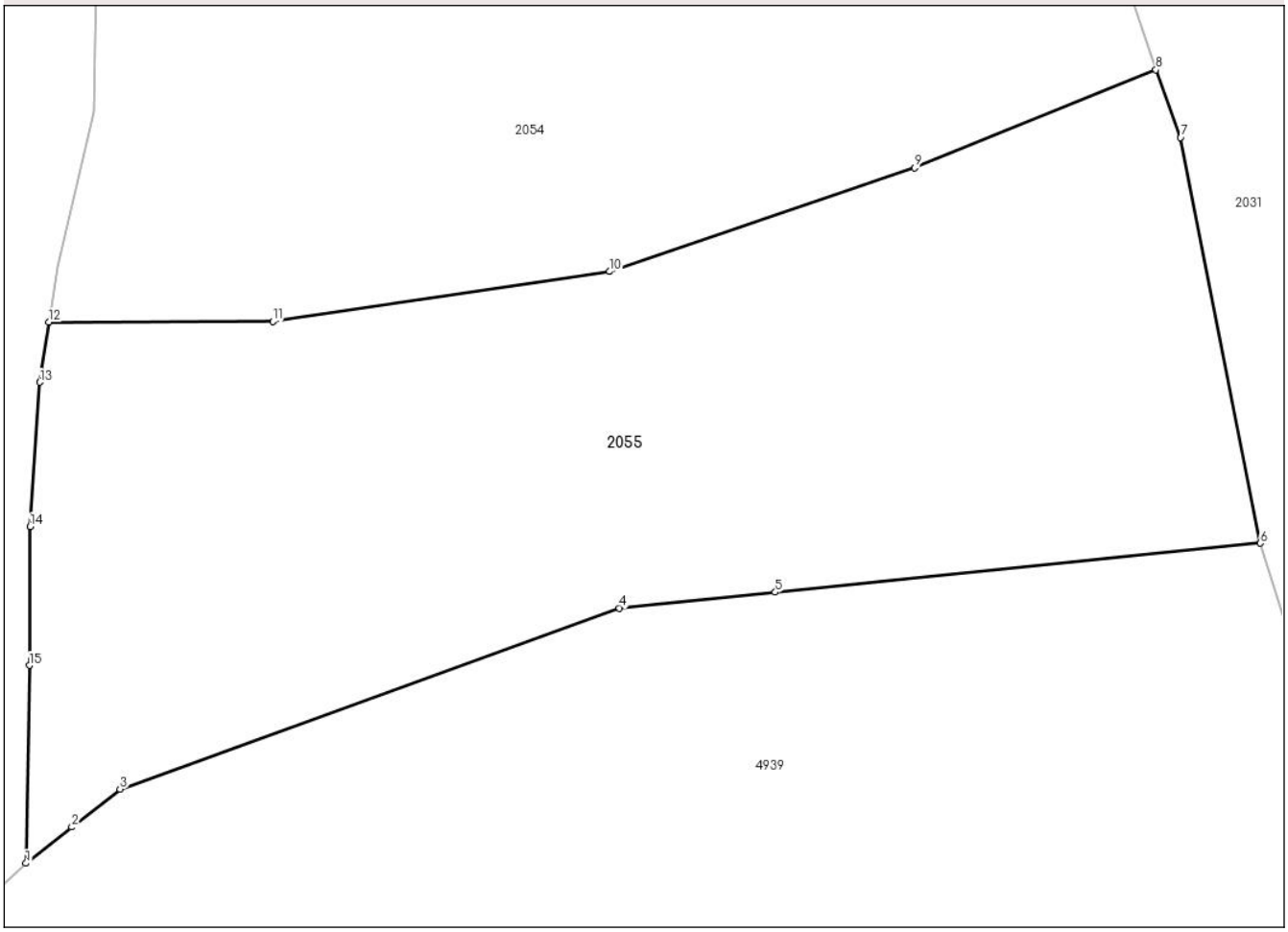

Date referitoare la teren

Crt	Categorie folosință	Intra vilan	Suprafaţa (mp)	Tarla	Parcelă	Nr. topo	Observaţii / Referinţe
1	faneata	DA	317	29	1202	-	
2	arabil	DA	307	29	1202	-	

Lungime Segmente
1) Valorile lungimilor segmentelor sunt obţinute din proiecţie în plan.

Punct început	X / Y	Punct sfârşit	X / Y	Lungime segment (** (m)
1	570.688,4 588.502,857	2	570.690,046 588.504,152	2.094
2	570.690,046 588.504,152	3	570.691,767 588.505,506	2.19
3	570.691,767 588.505,506	4	570.709,651 588.511,981	19.02
4	570.709,651 588.511,981	5	570.715,228 588.512,546	5.606

Document care conține date cu caracter personal, protejat de prevederile Regulamentului (UE) nr. 679/2016 și Legii 190/2018

Punct început	X / Y	Punct sfârşit	X / Y	Lungime segment (** (m)
5	570.715,228 588.512,546	6	570.732,59 588.514,305	17.451
6	570.732,59 588.514,305	7	570.729,74 588.528,807	14.779
7	570.729,74 588.528,807	8	570.728,855 588.531,235	2.584
8	570.728,855 588.531,235	9	570.720,207 588.527,722	9.334
9	570.720,207 588.527,722	10	570.709,299 588.524,016	11.52
10	570.709,299 588.524,016	11	570.697,237 588.522,233	12.193
11	570.697,237 588.522,233	12	570.689,233 588.522,206	8.004
12	570.689,233 588.522,206	13	570.688,901 588.520,055	2.176
13	570.688,901 588.520,055	14	570.688,554 588.514,894	5.173
14	570.688,554 588.514,894	15	570.688,526 588.509,93	4.964
15	570.688,526 588.509,93	1	570.688,4 588.502,857	7.074

** Lungimile segmentelor sunt determinate în planul de proiecţie Stereo 70 şi sunt rotunjite la 1 milimetru.
*** Distanţa dintre puncte este formată din segmente cumulate ce sunt mai mici decât valoarea 1 milimetru.

Document care conține date cu caracter personal, protejat de prevederile Regulamentului (UE) nr. 679/2016 și Legii 190/2018

DATE DESPRE IMOBILUL NR. 2427

Oficiul de Cadastru şi Publicitate Imobiliară NEAMT
Biroul de Cadastru şi Publicitate Imobiliară Bicaz

A. Partea I. Descrierea imobilului

TEREN Intravilan

Adresa: Loc. Damuc, Jud. Neamt, pct. 'Batu'

Nr. Crt	Nr cadastral Nr. topografic	Suprafaţa* (mp)	Observaţii / Referinţe
A1		2.383	Sector cadastral:58 Teren neimprejmuit;

B. Partea II. Proprietari şi acte

Inscrieri privitoare la dreptul de proprietate şi alte drepturi reale		Referinţe
2427 / 16/06/2023		
Act Administrativ nr. 1256, din 16/06/2023 emis de Primaria com Damuc;		
B1	Inscrierea posesiei, drept de PROPRIETATE, dobandit prin Lege, cota actuala 1/1, cota initiala 1/1	A1
	1) **PÎNTEA-SCURTU GAVRIL** 2) **PÎNTEA-SCURTU ANGHELINA**	

C. Partea III. SARCINI .

Inscrieri privind dezmembramintele dreptului de proprietate, drepturi reale de garanţie şi sarcini	Referinţe
NU SUNT	

Document care conține date cu caracter personal, protejat de prevederile Regulamentului (UE) nr. 679/2016 și Legii 190/2018

Anexa Nr. 1 La Partea I

Teren

Nr cadastral	Suprafaţa (mp)*	Observaţii / Referinţe
	2.383	

* Suprafaţa este determinată in planul de proiecţie Stereo 70.

DETALII LINIARE IMOBIL

Date referitoare la teren

Crt	Categorie folosință	Intra vilan	Suprafaţa (mp)	Tarla	Parcelă	Nr. topo	Observaţii / Referinţe
1	faneata	DA	349	29	1257	-	
2	arabil	DA	190	29	1258	-	
3	faneata	DA	1.844	29	1255; 1254	-	

Lungime Segmente
1) Valorile lungimilor segmentelor sunt obţinute din proiecţie în plan.

Punct început	X / Y	Punct sfârşit	X / Y	Lungime segment (** (m)
1	571.536,395 588.679,545	2	571.539,284 588.680,234	2.97
2	571.539,284 588.680,234	3	571.548,322 588.681,952	9.2
3	571.548,322 588.681,952	4	571.549,193 588.682,235	0.916
4	571.549,193 588.682,235	5	571.544,548 588.704,255	22.505

Document care conține date cu caracter personal, protejat de prevederile Regulamentului (UE) nr. 679/2016 și Legii 190/2018

Punct început	X / Y	Punct sfârşit	X / Y	Lungime segment (** (m)
5	571.544,548 588.704,255	6	571.543,945 588.707,974	3.768
6	571.543,945 588.707,974	7	571.542,538 588.716,649	8.788
7	571.542,538 588.716,649	8	571.541,257 588.724,55	8.004
8	571.541,257 588.724,55	9	571.538,131 588.736,562	12.412
9	571.538,131 588.736,562	10	571.532,005 588.755,888	20.274
10	571.532,005 588.755,888	11	571.523,833 588.775,588	21.328
11	571.523,833 588.775,588	12	571.508,975 588.769,796	15.947
12	571.508,975 588.769,796	13	571.494,181 588.764,242	15.802
13	571.494,181 588.764,242	14	571.523,112 588.703,249	67.507
14	571.523,112 588.703,249	15	571.527,591 588.695,783	8.706
15	571.527,591 588.695,783	16	571.527,955 588.695,113	0.762
16	571.527,955 588.695,113	1	571.536,395 588.679,545	17.709

** Lungimile segmentelor sunt determinate în planul de proiecţie Stereo 70 şi sunt rotunjite la 1 milimetru.
*** Distanţa dintre puncte este formată din segmente cumulate ce sunt mai mici decât valoarea 1 milimetru.

Document care conține date cu caracter personal, protejat de prevederile Regulamentului (UE) nr. 679/2016 și Legii 190/2018

DATE DESPRE IMOBILUL NR. 2901

Oficiul de Cadastru şi Publicitate Imobiliară NEAMT
Biroul de Cadastru şi Publicitate Imobiliară Bicaz

A. Partea I. Descrierea imobilului

TEREN Intravilan

Adresa: Loc. Damuc, Jud. Neamt, pct. 'Batu'

Nr. Crt	Nr cadastral Nr. topografic	Suprafaţa* (mp)	Observaţii / Referinţe
A1		7.045	Sector cadastral:58 Teren imprejmuit;

Construcţii

Crt	Nr cadastral Nr. topografic	Adresa	Observaţii / Referinţe
A1.1		Loc. Damuc, Jud. Neamt	Nr. niveluri:1; S. construita la sol:18 mp;
A1.2		Loc. Damuc, Jud. Neamt	Nr. niveluri:1; S. construita la sol:21 mp;
A1.3		Loc. Damuc, Jud. Neamt	Nr. niveluri:1; S. construita la sol:37 mp;
A1.4		Loc. Damuc, Jud. Neamt	Nr. niveluri:1; S. construita la sol:20 mp;

B. Partea II. Proprietari şi acte

Inscrieri privitoare la dreptul de proprietate şi alte drepturi reale		Referinţe
2901 / 16/06/2023		
Act Administrativ nr. 1257, din 16/06/2023 emis de Primaria com Damuc;		
B1	Inscrierea posesiei, drept de PROPRIETATE, dobandit prin Lege, cota actuala 1/1, cota initiala 1/1	A1
	1) **GĂINĂ-BANGĂU ANA**	
Act Administrativ nr. 1806, din 26/09/2023 emis de Primaria com Damuc;		
B2	Intabulare, drept de PROPRIETATE, dobandit prin Lege, cota actuala 1/1, cota initiala 1/1	A1.1, A1.2, A1.3, A1.4
	1) **GĂINĂ-BANGĂU ANA**	

C. Partea III. SARCINI .

Inscrieri privind dezmembramintele dreptului de proprietate, drepturi reale de garanţie şi sarcini	Referinţe
NU SUNT	

Document care conține date cu caracter personal, protejat de prevederile Regulamentului (UE) nr. 679/2016 și Legii 190/2018

Anexa Nr. 1 La Partea I

Teren

Nr cadastral	Suprafaţa (mp)*	Observaţii / Referinţe
	7.045	

* Suprafaţa este determinată in planul de proiecţie Stereo 70.

DETALII LINIARE IMOBIL

Date referitoare la teren

Crt	Categorie folosință	Intra vilan	Suprafaţa (mp)	Tarla	Parcelă	Nr. topo	Observaţii / Referinţe
1	curti constructii	DA	156	-	-	-	
2	faneata	DA	6.889	-	-	-	

Date referitoare la construcţii

Crt	Număr	Destinaţie construcţie	Supraf. (mp)	Situaţie juridică	Observaţii / Referinţe
A1.1		constructii anexa	18	Cu acte	Nr. niveluri:1; S. construita la sol:18 mp;
A1.2		constructii anexa	21	Cu acte	Nr. niveluri:1; S. construita la sol:21 mp;
A1.3		constructii anexa	37	Cu acte	Nr. niveluri:1; S. construita la sol:37 mp;
A1.4		constructii anexa	20	Cu acte	Nr. niveluri:1; S. construita la sol:20 mp;

Lungime Segmente

1) Valorile lungimilor segmentelor sunt obţinute din proiecţie în plan.

Punct început	X / Y	Punct sfârşit	X / Y	Lungime segment (** (m)
1	571.664,922 588.739,604	2	571.664,304 588.743,997	4.436

Punct început	X / Y	Punct sfârşit	X / Y	Lungime segment (** (m)
2	571.664,304 588.743,997	3	571.661,627 588.758,272	14.524

Document care conține date cu caracter personal, protejat de prevederile Regulamentului (UE) nr. 679/2016 și Legii 190/2018

Punct început	X / Y	Punct sfârşit	X / Y	Lungime segment (** (m)
3	571.661,627 588.758,272	4	571.661,109 588.762,934	4.691
5	571.660,813 588.764,518	6	571.658,301 588.781,214	16.884
7	571.653,98 588.810,531	8	571.650,417 588.835,326	25.05
9	571.648,629 588.849,553	10	571.646,725 588.868,209	18.753
11	571.641,351 588.866,314	12	571.637,38 588.864,864	4.227
13	571.632,49 588.862,579	14	571.635,07 588.842,224	20.518
15	571.635,842 588.825,977	16	571.635,096 588.816,575	9.432
17	571.633,279 588.804,052	18	571.630,467 588.797,039	7.556
19	571.625,646 588.790,468	20	571.615,435 588.783,158	12.558
21	571.606,368 588.776,769	22	571.597,513 588.769,474	11.473
23	571.592,958 588.766,687	24	571.584,67 588.761,147	9.969
25	571.577,039 588.756,081	26	571.571,633 588.754,003	5.792
27	571.565,372 588.748,81	28	571.563,698 588.743,154	5.899
29	571.564,583 588.737,142	30	571.570,942 588.715,032	23.006
31	571.574,235 588.708,062	32	571.579,029 588.705,092	5.639
33	571.588,218 588.704,043	34	571.594,412 588.704,118	6.194
35	571.625,506 588.722,693	36	571.638,767 588.727,18	14.0
37	571.642,282 588.728,167	38	571.659,978 588.733,136	18.38
39	571.665,321 588.733,484	1	571.664,922 588.739,604	6.133

Punct început	X / Y	Punct sfârşit	X / Y	Lungime segment (** (m)
4	571.661,109 588.762,934	5	571.660,813 588.764,518	1.611
6	571.658,301 588.781,214	7	571.653,98 588.810,531	29.634
8	571.650,417 588.835,326	9	571.648,629 588.849,553	14.339
10	571.646,725 588.868,209	11	571.641,351 588.866,314	5.698
12	571.637,38 588.864,864	13	571.632,49 588.862,579	5.398
14	571.635,07 588.842,224	15	571.635,842 588.825,977	16.265
16	571.635,096 588.816,575	17	571.633,279 588.804,052	12.654
18	571.630,467 588.797,039	19	571.625,646 588.790,468	8.15
20	571.615,435 588.783,158	21	571.606,368 588.776,769	11.092
22	571.597,513 588.769,474	23	571.592,958 588.766,687	5.34
24	571.584,67 588.761,147	25	571.577,039 588.756,081	9.16
26	571.571,633 588.754,003	27	571.565,372 588.748,81	8.134
28	571.563,698 588.743,154	29	571.564,583 588.737,142	6.077
30	571.570,942 588.715,032	31	571.574,235 588.708,062	7.709
32	571.579,029 588.705,092	33	571.588,218 588.704,043	9.249
34	571.594,412 588.704,118	35	571.625,506 588.722,693	36.22
36	571.638,767 588.727,18	37	571.642,282 588.728,167	3.651
38	571.659,978 588.733,136	39	571.665,321 588.733,484	5.354

**** Lungimile segmentelor sunt determinate în planul de proiecţie Stereo 70 şi sunt rotunjite la 1 milimetru.**
***** Distanţa dintre puncte este formată din segmente cumulate ce sunt mai mici decât valoarea 1 milimetru.**

Document care conține date cu caracter personal, protejat de prevederile Regulamentului (UE) nr. 679/2016 și Legii 190/2018

DATE DESPRE IMOBILUL NR. 3217

Oficiul de Cadastru şi Publicitate Imobiliară NEAMT
Biroul de Cadastru şi Publicitate Imobiliară Bicaz

A. Partea I. Descrierea imobilului

TEREN Extravilan

Adresa: Jud. Neamt, pct. 'Coasta Batului'

Nr. Crt	Nr cadastral Nr. topografic	Suprafaţa* (mp)	Observaţii / Referinţe
A1		3.479	Sector cadastral:58 Teren neimprejmuit;

B. Partea II. Proprietari şi acte

Inscrieri privitoare la dreptul de proprietate şi alte drepturi reale		Referinţe
3217 / 20/09/2023		
Act Administrativ nr. 1797, din 20/09/2023 emis de Primaria com Damuc;		
B1	Inscrierea posesiei, drept de PROPRIETATE, dobandit prin Lege, cota actuala 1/1, cota initiala 1/1	A1
	1) **COVASAN VICTOR** 2) **COVASAN VERONICA**	

C. Partea III. SARCINI .

Inscrieri privind dezmembramintele dreptului de proprietate, drepturi reale de garanţie şi sarcini	Referinţe
NU SUNT	

Document care conține date cu caracter personal, protejat de prevederile Regulamentului (UE) nr. 679/2016 și Legii 190/2018

Anexa Nr. 1 La Partea I

Teren

Nr cadastral	Suprafaţa (mp)*	Observaţii / Referinţe
	3.479	

* Suprafaţa este determinată in planul de proiecţie Stereo 70.

DETALII LINIARE IMOBIL

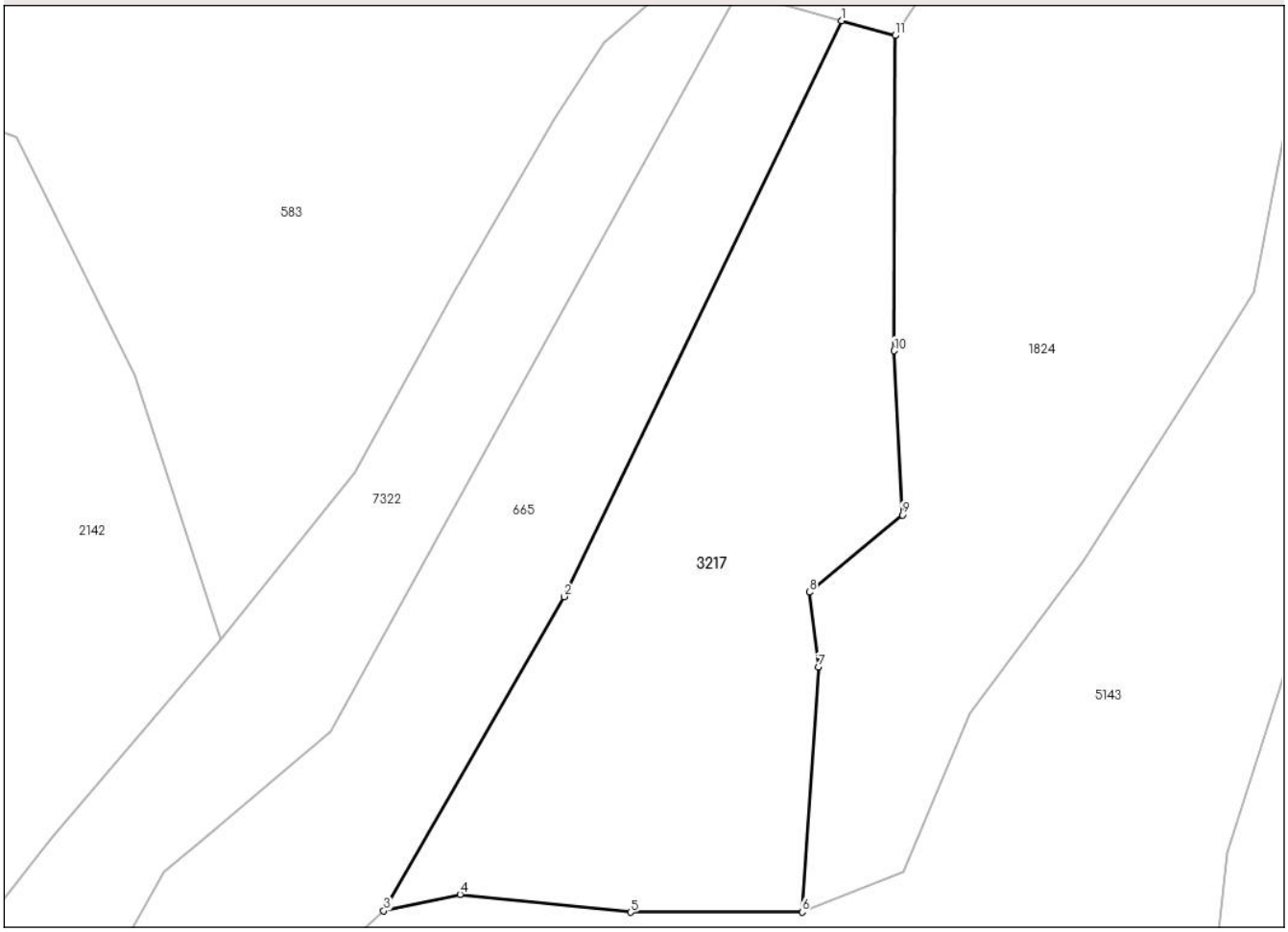

Date referitoare la teren

Crt	Categorie folosință	Intra vilan	Suprafaţa (mp)	Tarla	Parcelă	Nr. topo	Observaţii / Referinţe
1	pasune	NU	3.479	-	-	-	

Lungime Segmente
1) Valorile lungimilor segmentelor sunt obţinute din proiecţie în plan.

Punct început	X / Y	Punct sfârşit	X / Y	Lungime segment (** (m)
1	570.718,114 588.926,488	2	570.682,537 588.852,683	81.932
2	570.682,537 588.852,683	3	570.659,402 588.812,412	46.443
3	570.659,402 588.812,412	4	570.669,179 588.814,512	10.0
4	570.669,179 588.814,512	5	570.691,06 588.812,234	21.999
5	570.691,06 588.812,234	6	570.713,06 588.812,254	22.0

Document care conține date cu caracter personal, protejat de prevederile Regulamentului (UE) nr. 679/2016 și Legii 190/2018

Punct început	X / Y	Punct sfârşit	X / Y	Lungime segment (** (m)
6	570.713,06 588.812,254	7	570.715,156 588.843,649	31.465
7	570.715,156 588.843,649	8	570.713,987 588.853,247	9.669
8	570.713,987 588.853,247	9	570.725,923 588.863,152	15.511
9	570.725,923 588.863,152	10	570.724,877 588.884,194	21.068
10	570.724,877 588.884,194	11	570.725,0 588.924,586	40.392
11	570.725,0 588.924,586	1	570.718,114 588.926,488	7.144

** Lungimile segmentelor sunt determinate în planul de proiecţie Stereo 70 şi sunt rotunjite la 1 milimetru.
*** Distanţa dintre puncte este formată din segmente cumulate ce sunt mai mici decât valoarea 1 milimetru.

Document care conține date cu caracter personal, protejat de prevederile Regulamentului (UE) nr. 679/2016 și Legii 190/2018

DATE DESPRE IMOBILUL NR. 4861

Oficiul de Cadastru şi Publicitate Imobiliară NEAMT
Biroul de Cadastru şi Publicitate Imobiliară Bicaz

A. Partea I. Descrierea imobilului

TEREN Intravilan

Adresa: Loc. Damuc, Jud. Neamt, pct. 'Paraul Batului'

Nr. Crt	Nr cadastral Nr. topografic	Suprafaţa* (mp)	Observaţii / Referinţe
A1		7.526	Sector cadastral:58 Teren imprejmuit;

Construcţii

Crt	Nr cadastral Nr. topografic	Adresa	Observaţii / Referinţe
A1.1		Loc. Damuc, Jud. Neamt	Nr. niveluri:1; S. construita la sol:45 mp;
A1.2		Loc. Damuc, Jud. Neamt	Nr. niveluri:1; S. construita la sol:22 mp;

B. Partea II. Proprietari şi acte

Inscrieri privitoare la dreptul de proprietate şi alte drepturi reale		Referinţe
4861 / 16/06/2023		
Act Administrativ nr. 1258, din 16/06/2023 emis de Primaria com Damuc;		
B1	Inscrierea posesiei, drept de PROPRIETATE, dobandit prin Lege, cota actuala 1/1, cota initiala 1/1	A1
	1) **VOAIDEȘ IOAN** 2) **VOAIDEȘ MINODORA**	
Act Administrativ nr. 1806, din 26/09/2023 emis de Primaria com Damuc;		
B2	Intabulare, drept de PROPRIETATE, dobandit prin Lege, cota actuala 1/1, cota initiala 1/1	A1.1, A1.2
	1) **VOAIDEȘ IOAN** 2) **VOAIDEȘ MINODORA**	

C. Partea III. SARCINI .

Inscrieri privind dezmembramintele dreptului de proprietate, drepturi reale de garanţie şi sarcini	Referinţe
NU SUNT	

Document care conține date cu caracter personal, protejat de prevederile Regulamentului (UE) nr. 679/2016 și Legii 190/2018

Anexa Nr. 1 La Partea I

Teren

Nr cadastral	Suprafaţa (mp)*	Observaţii / Referinţe
	7.526	

* Suprafaţa este determinată in planul de proiecţie Stereo 70.

DETALII LINIARE IMOBIL

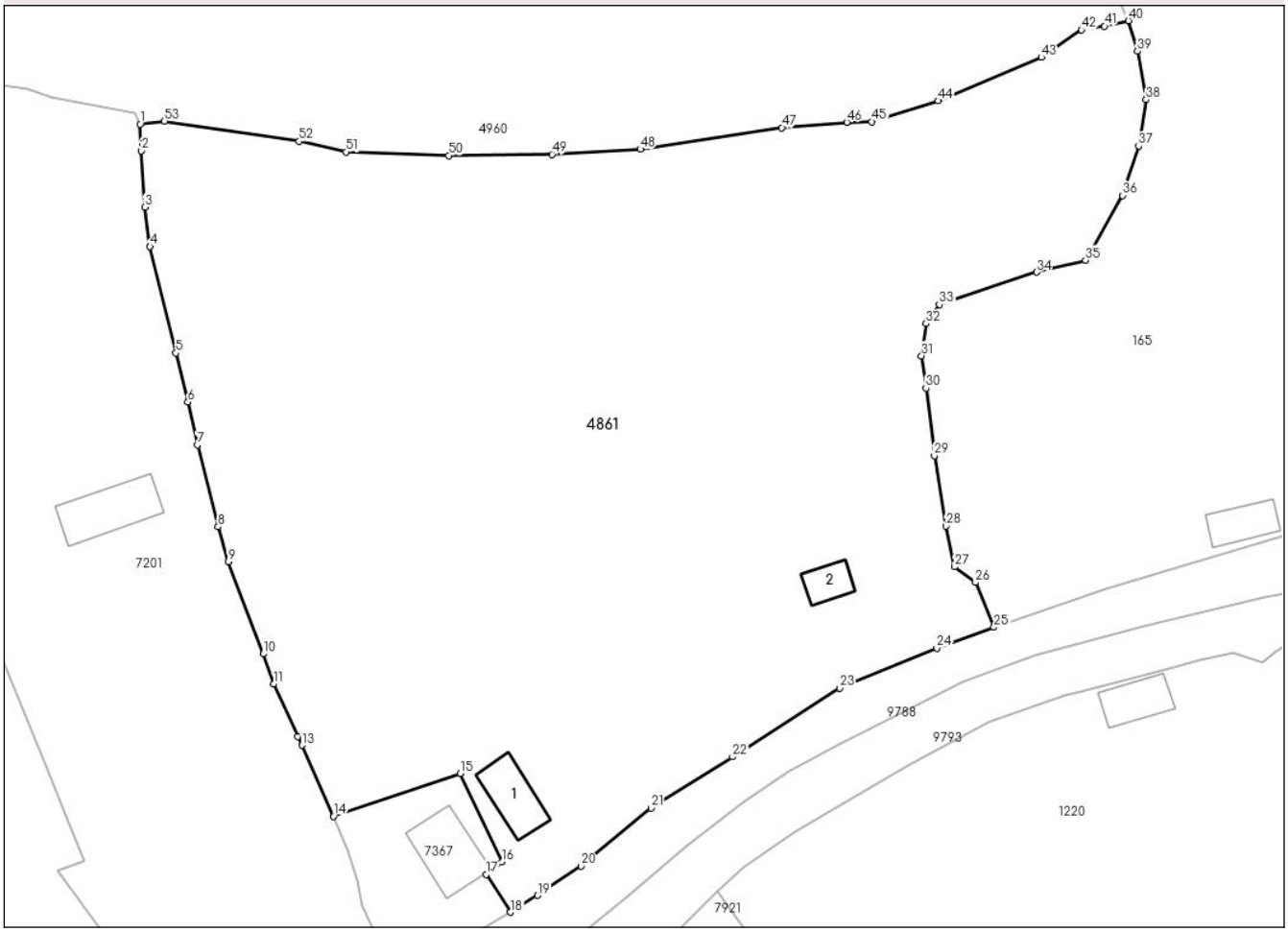

Date referitoare la teren

Crt	Categorie folosință	Intra vilan	Suprafaţa (mp)	Tarla	Parcelă	Nr. topo	Observaţii / Referinţe
1	curti constructii	DA	422	29	1246	-	
2	faneata	DA	7.104	29	1243; 1244; 1245; 1246	-	

Date referitoare la construcţii

Crt	Număr	Destinaţie construcţie	Supraf. (mp)	Situaţie juridică	Observaţii / Referinţe
A1.1		constructii anexa	45	Cu acte	Nr. niveluri:1; S. construita la sol:45 mp;
A1.2		constructii anexa	22	Cu acte	Nr. niveluri:1; S. construita la sol:22 mp;

Lungime Segmente

1) Valorile lungimilor segmentelor sunt obţinute din proiecţie în plan.

Punct început	X / Y	Punct sfârşit	X / Y	Lungime segment
1	571.205,492 588.652,715	2	571.205,652 588.649,484	3.235
4	571.206,703 588.637,861	5	571.209,864 588.624,945	13.297
7	571.212,452 588.613,805	8	571.214,972 588.603,884	10.236

Punct început	X / Y	Punct sfârşit	X / Y	Lungime segment
2	571.205,652 588.649,484	3	571.206,065 588.642,648	6.848
5	571.209,864 588.624,945	6	571.211,293 588.619,001	6.113
8	571.214,972 588.603,884	9	571.216,197 588.599,649	4.409

Punct început	X / Y	Punct sfârşit	X / Y	Lungime segment
3	571.206,065 588.642,648	4	571.206,703 588.637,861	4.829
6	571.211,293 588.619,001	7	571.212,452 588.613,805	5.324
9	571.216,197 588.599,649	10	571.220,45 588.588,46	11.97

Document care conține date cu caracter personal, protejat de prevederile Regulamentului (UE) nr. 679/2016 și Legii 190/2018

Punct început	X / Y	Punct sfârşit	X / Y	Lungime segment
10	571.220,45 588.588,46	11	571.221,749 588.584,808	3.876
13	571.225,148 588.577,364	14	571.228,959 588.568,745	9.424
16	571.249,481 588.563,217	17	571.247,524 588.561,716	2.466
19	571.253,787 588.559,163	20	571.259,074 588.562,703	6.363
22	571.277,444 588.575,969	23	571.290,475 588.584,297	15.465
25	571.309,187 588.591,693	26	571.306,952 588.597,124	5.873
28	571.303,363 588.603,962	29	571.301,948 588.612,501	8.655
31	571.300,399 588.624,624	32	571.300,987 588.628,524	3.944
34	571.314,373 588.634,763	35	571.320,305 588.636,206	6.105
37	571.326,744 588.650,069	38	571.327,666 588.655,673	5.679
40	571.325,527 588.665,264	41	571.322,599 588.664,623	2.997
43	571.314,955 588.660,833	44	571.302,407 588.655,556	13.612
46	571.291,31 588.652,952	47	571.283,441 588.652,293	7.897
49	571.255,533 588.649,062	50	571.242,973 588.648,908	12.561
52	571.224,8 588.650,642	53	571.208,467 588.653,101	16.517

Punct început	X / Y	Punct sfârşit	X / Y	Lungime segment
11	571.221,749 588.584,808	12	571.224,652 588.578,449	6.99
14	571.228,959 588.568,745	15	571.244,362 588.573,945	16.257
17	571.247,524 588.561,716	18	571.250,466 588.557,124	5.454
20	571.259,074 588.562,703	21	571.267,56 588.569,754	11.033
23	571.290,475 588.584,297	24	571.302,254 588.589,144	12.737
26	571.306,952 588.597,124	27	571.304,377 588.599,022	3.199
29	571.301,948 588.612,501	30	571.300,928 588.620,693	8.255
32	571.300,987 588.628,524	33	571.302,541 588.630,82	2.772
35	571.320,305 588.636,206	36	571.324,821 588.644,064	9.063
38	571.327,666 588.655,673	39	571.326,614 588.661,571	5.991
41	571.322,599 588.664,623	42	571.319,813 588.664,141	2.827
44	571.302,407 588.655,556	45	571.294,365 588.653,026	8.431
47	571.283,441 588.652,293	48	571.266,257 588.649,664	17.384
50	571.242,973 588.648,908	51	571.230,543 588.649,345	12.438
53	571.208,467 588.653,101	1	571.205,492 588.652,715	3.0

Punct început	X / Y	Punct sfârşit	X / Y	Lungime segment
12	571.224,652 588.578,449	13	571.225,148 588.577,364	1.193
15	571.244,362 588.573,945	16	571.249,481 588.563,217	11.887
18	571.250,466 588.557,124	19	571.253,787 588.559,163	3.897
21	571.267,56 588.569,754	22	571.277,444 588.575,969	11.676
24	571.302,254 588.589,144	25	571.309,187 588.591,693	7.387
27	571.304,377 588.599,022	28	571.303,363 588.603,962	5.043
30	571.300,928 588.620,693	31	571.300,399 588.624,624	3.966
33	571.302,541 588.630,82	34	571.314,373 588.634,763	12.472
36	571.324,821 588.644,064	37	571.326,744 588.650,069	6.305
39	571.326,614 588.661,571	40	571.325,527 588.665,264	3.85
42	571.319,813 588.664,141	43	571.314,955 588.660,833	5.877
45	571.294,365 588.653,026	46	571.291,31 588.652,952	3.056
48	571.266,257 588.649,664	49	571.255,533 588.649,062	10.741
51	571.230,543 588.649,345	52	571.224,8 588.650,642	5.888

**** Lungimile segmentelor sunt determinate în planul de proiecţie Stereo 70 şi sunt rotunjite la 1 milimetru.**
***** Distanţa dintre puncte este formată din segmente cumulate ce sunt mai mici decât valoarea 1 milimetru.**

Document care conține date cu caracter personal, protejat de prevederile Regulamentului (UE) nr. 679/2016 și Legii 190/2018

DATE DESPRE IMOBILUL NR. 4900

Oficiul de Cadastru şi Publicitate Imobiliară NEAMT
Biroul de Cadastru şi Publicitate Imobiliară Bicaz

A. Partea I. Descrierea imobilului

TEREN Intravilan

Adresa: Loc. Damuc, Jud. Neamt, pct. 'Batu'

Nr. Crt	Nr cadastral Nr. topografic	Suprafaţa* (mp)	Observaţii / Referinţe
A1		1.956	Sector cadastral:58 Teren neimprejmuit;

B. Partea II. Proprietari şi acte

Inscrieri privitoare la dreptul de proprietate şi alte drepturi reale		Referinţe
4900 / 16/06/2023		
Act Administrativ nr. 1259, din 16/06/2023 emis de Primaria com Damuc;		
B1	Inscrierea posesiei, drept de PROPRIETATE, dobandit prin Lege, cota actuala 1/1, cota initiala 1/1	A1
	1) **COJOCARIU AURELIA** 2) **COJOCARIU MANOLE**	

C. Partea III. SARCINI .

Inscrieri privind dezmembramintele dreptului de proprietate, drepturi reale de garanţie şi sarcini	Referinţe
NU SUNT	

Document care conține date cu caracter personal, protejat de prevederile Regulamentului (UE) nr. 679/2016 și Legii 190/2018

Anexa Nr. 1 La Partea I

Teren

Nr cadastral	Suprafaţa (mp)*	Observaţii / Referinţe
	1.956	

* Suprafaţa este determinată in planul de proiecţie Stereo 70.

DETALII LINIARE IMOBIL

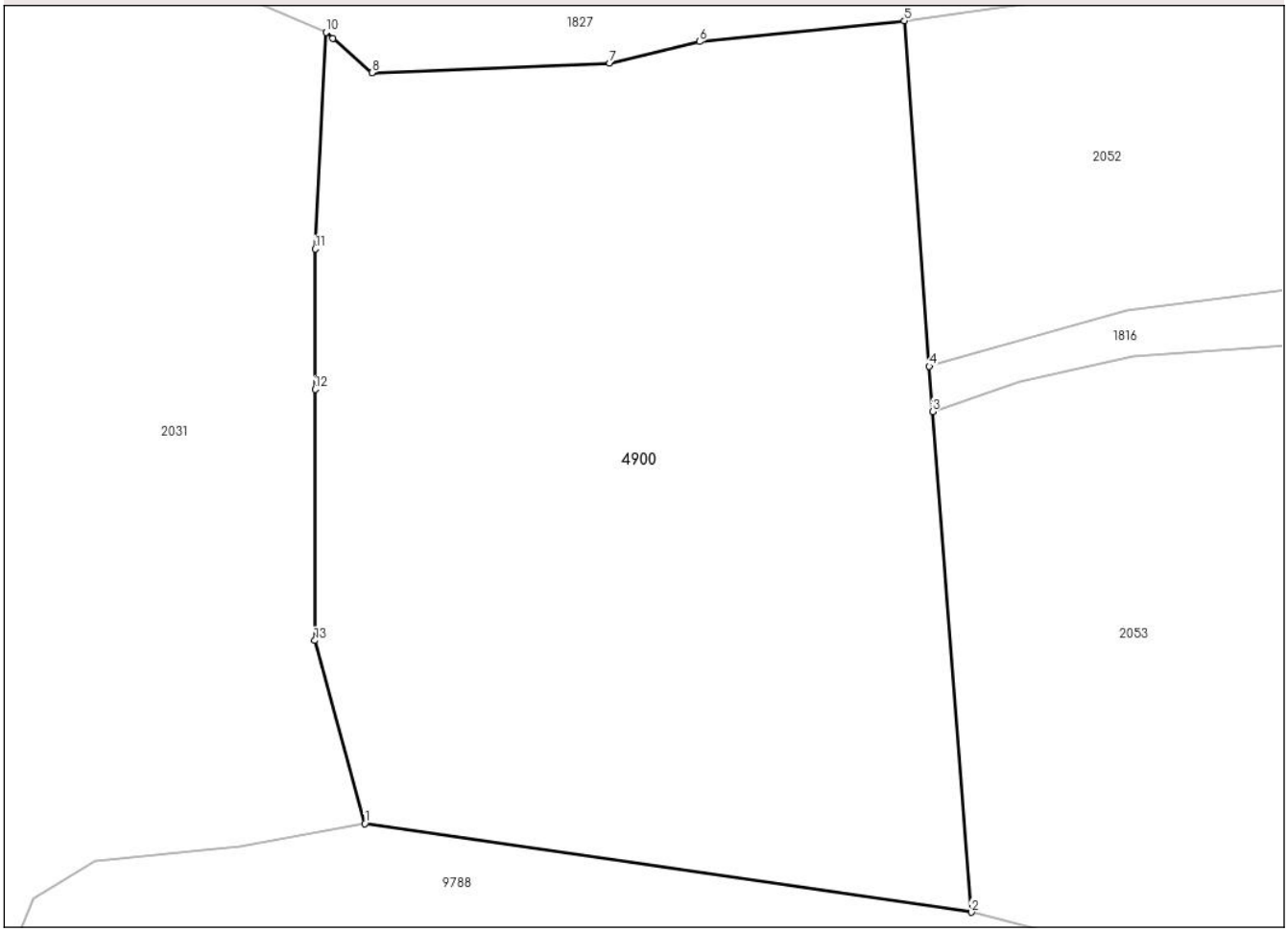

Date referitoare la teren

Crt	Categorie folosință	Intra vilan	Suprafaţa (mp)	Tarla	Parcelă	Nr. topo	Observaţii / Referinţe
1	faneata	DA	1.390	29	1210; 1211; 1212	-	
2	arabil	DA	566	29	1211	-	

Lungime Segmente
1) Valorile lungimilor segmentelor sunt obţinute din proiecţie în plan.

Punct început	X / Y	Punct sfârşit	X / Y	Lungime segment (** (m)
1	570.778,888 588.511,524	2	570.816,849 588.505,991	38.362
2	570.816,849 588.505,991	3	570.814,418 588.537,284	31.387
3	570.814,418 588.537,284	4	570.814,214 588.540,121	2.844
4	570.814,214 588.540,121	5	570.812,657 588.561,725	21.66

Document care conține date cu caracter personal, protejat de prevederile Regulamentului (UE) nr. 679/2016 și Legii 190/2018

Punct început	X / Y	Punct sfârşit	X / Y	Lungime segment (** (m)
5	570.812,657 588.561,725	6	570.799,835 588.560,419	12.888
6	570.799,835 588.560,419	7	570.794,211 588.559,069	5.784
7	570.794,211 588.559,069	8	570.779,329 588.558,467	14.894
8	570.779,329 588.558,467	9	570.776,887 588.560,624	3.258
9	570.776,887 588.560,624	10	570.776,464 588.560,997	0.564
10	570.776,464 588.560,997	11	570.775,787 588.547,453	13.561
11	570.775,787 588.547,453	12	570.775,776 588.538,682	8.771
12	570.775,776 588.538,682	13	570.775,757 588.522,971	15.711
13	570.775,757 588.522,971	1	570.778,888 588.511,524	11.867

** Lungimile segmentelor sunt determinate în planul de proiecţie Stereo 70 şi sunt rotunjite la 1 milimetru.
*** Distanţa dintre puncte este formată din segmente cumulate ce sunt mai mici decât valoarea 1 milimetru.

Document care conține date cu caracter personal, protejat de prevederile Regulamentului (UE) nr. 679/2016 și Legii 190/2018

DATE DESPRE IMOBILUL NR. 4901

Oficiul de Cadastru şi Publicitate Imobiliară NEAMT
Biroul de Cadastru şi Publicitate Imobiliară Bicaz

A. Partea I. Descrierea imobilului

TEREN Intravilan

Adresa: Loc. Damuc, Jud. Neamt, pct. 'Batu'

Nr. Crt	Nr cadastral Nr. topografic	Suprafaţa* (mp)	Observaţii / Referinţe
A1		607	Sector cadastral:58 Teren neimprejmuit;

B. Partea II. Proprietari şi acte

Inscrieri privitoare la dreptul de proprietate şi alte drepturi reale		Referinţe
4901 / 20/09/2023		
Act Normativ nr. 1356, din 27/12/2001 emis de GUVERNUL ROMANIEI (Adeverinta nr. 1798 din 20.09.2023, eliberata de Primaria com Damuc);		
B1	Intabulare, drept de PROPRIETATE, dobandit prin Lege, cota actuala 1/1, cota initiala 1/1	A1
	1) **COMUNA DĂMUC**, CIF:2614422, DOMENIUL PUBLIC	

C. Partea III. SARCINI .

Inscrieri privind dezmembramintele dreptului de proprietate, drepturi reale de garanţie şi sarcini	Referinţe
NU SUNT	

Document care conține date cu caracter personal, protejat de prevederile Regulamentului (UE) nr. 679/2016 și Legii 190/2018

Anexa Nr. 1 La Partea I

Teren

Nr cadastral	Suprafaţa (mp)*	Observaţii / Referinţe
	607	

* Suprafaţa este determinată in planul de proiecţie Stereo 70.

DETALII LINIARE IMOBIL

Date referitoare la teren

Crt	Categorie folosință	Intra vilan	Suprafaţa (mp)	Tarla	Parcelă	Nr. topo	Observaţii / Referinţe
1	drum	DA	607	29	1200/1; 1202; 1203; 1203/1	-	DS 1200/1 - Domeniul public

Lungime Segmente

1) Valorile lungimilor segmentelor sunt obţinute din proiecţie în plan.

Punct început	X / Y	Punct sfârşit	X / Y	Lungime segment (** (m)
1	570.674,648 588.472,458	2	570.679,525 588.473,077	4.916
3	570.679,261 588.474,492	4	570.678,704 588.476,203	1.799
5	570.678,607 588.480,208	6	570.681,239 588.488,073	8.294
7	570.685,865 588.495,939	8	570.686,77 588.501,378	5.514

Punct început	X / Y	Punct sfârşit	X / Y	Lungime segment (** (m)
2	570.679,525 588.473,077	3	570.679,261 588.474,492	1.439
4	570.678,704 588.476,203	5	570.678,607 588.480,208	4.006
6	570.681,239 588.488,073	7	570.685,865 588.495,939	9.125
8	570.686,77 588.501,378	9	570.688,4 588.502,857	2.201

Document care conține date cu caracter personal, protejat de prevederile Regulamentului (UE) nr. 679/2016 și Legii 190/2018

Punct început	X / Y	Punct sfârşit	X / Y	Lungime segment (** (m)
9	570.688,4 588.502,857	10	570.688,526 588.509,93	7.074
11	570.688,554 588.514,894	12	570.688,901 588.520,055	5.173
13	570.689,233 588.522,206	14	570.689,537 588.524,171	1.988
15	570.690,833 588.529,708	16	570.691,068 588.543,569	13.863
17	570.690,848 588.547,186	18	570.690,855 588.548,822	1.636
19	570.691,057 588.557,459	20	570.693,907 588.573,923	16.709
21	570.694,07 588.584,426	22	570.691,937 588.585,375	2.335
23	570.689,251 588.586,569	24	570.689,011 588.583,192	3.386
25	570.688,425 588.574,356	26	570.686,745 588.562,744	11.733
27	570.686,443 588.554,766	28	570.685,997 588.548,246	6.535
29	570.686,321 588.544,145	30	570.686,338 588.540,215	3.93
31	570.685,597 588.535,256	32	570.685,361 588.532,526	2.74
33	570.683,544 588.526,216	34	570.683,643 588.509,211	17.005
35	570.681,848 588.502,796	36	570.678,732 588.497,465	6.175
37	570.677,761 588.495,339	38	570.676,658 588.493,499	2.145
39	570.675,605 588.489,22	40	570.674,641 588.484,059	5.25

Punct început	X / Y	Punct sfârşit	X / Y	Lungime segment (** (m)
10	570.688,526 588.509,93	11	570.688,554 588.514,894	4.964
12	570.688,901 588.520,055	13	570.689,233 588.522,206	2.176
14	570.689,537 588.524,171	15	570.690,833 588.529,708	5.687
16	570.691,068 588.543,569	17	570.690,848 588.547,186	3.624
18	570.690,855 588.548,822	19	570.691,057 588.557,459	8.639
20	570.693,907 588.573,923	21	570.694,07 588.584,426	10.504
22	570.691,937 588.585,375	23	570.689,251 588.586,569	2.939
24	570.689,011 588.583,192	25	570.688,425 588.574,356	8.855
26	570.686,745 588.562,744	27	570.686,443 588.554,766	7.984
28	570.685,997 588.548,246	29	570.686,321 588.544,145	4.114
30	570.686,338 588.540,215	31	570.685,597 588.535,256	5.014
32	570.685,361 588.532,526	33	570.683,544 588.526,216	6.566
34	570.683,643 588.509,211	35	570.681,848 588.502,796	6.661
36	570.678,732 588.497,465	37	570.677,761 588.495,339	2.337
38	570.676,658 588.493,499	39	570.675,605 588.489,22	4.407
40	570.674,641 588.484,059	1	570.674,648 588.472,458	11.601

** Lungimile segmentelor sunt determinate în planul de proiecţie Stereo 70 şi sunt rotunjite la 1 milimetru.
*** Distanţa dintre puncte este formată din segmente cumulate ce sunt mai mici decât valoarea 1 milimetru.

Document care conține date cu caracter personal, protejat de prevederile Regulamentului (UE) nr. 679/2016 și Legii 190/2018

DATE DESPRE IMOBILUL NR. 4939

Oficiul de Cadastru şi Publicitate Imobiliară NEAMT
Biroul de Cadastru şi Publicitate Imobiliară Bicaz

A. Partea I. Descrierea imobilului

TEREN Intravilan

Adresa: Loc. Damuc, Jud. Neamt, pct. 'Batu'

Nr. Crt	Nr cadastral Nr. topografic	Suprafaţa* (mp)	Observaţii / Referinţe
A1		1.553	Sector cadastral:58 Teren neimprejmuit;

B. Partea II. Proprietari şi acte

Inscrieri privitoare la dreptul de proprietate şi alte drepturi reale		Referinţe
4939 / 26/06/2023		
Act Administrativ nr. 1379, din 26/06/2023 emis de Primaria com Damuc;		
B1	Inscrierea posesiei, drept de PROPRIETATE, dobandit prin Lege, cota actuala 1/1, cota initiala 1/1	A1
	1) **PÎNTEA IOANA** DEFUNCT:Da 2) **PÎNTEA IOAN** DEFUNCT:Da	

C. Partea III. SARCINI .

Inscrieri privind dezmembramintele dreptului de proprietate, drepturi reale de garanţie şi sarcini	Referinţe
NU SUNT	

Document care conține date cu caracter personal, protejat de prevederile Regulamentului (UE) nr. 679/2016 și Legii 190/2018

Anexa Nr. 1 La Partea I

Teren

Nr cadastral	Suprafaţa (mp)*	Observaţii / Referinţe
	1.553	

* Suprafaţa este determinată in planul de proiecţie Stereo 70.

DETALII LINIARE IMOBIL

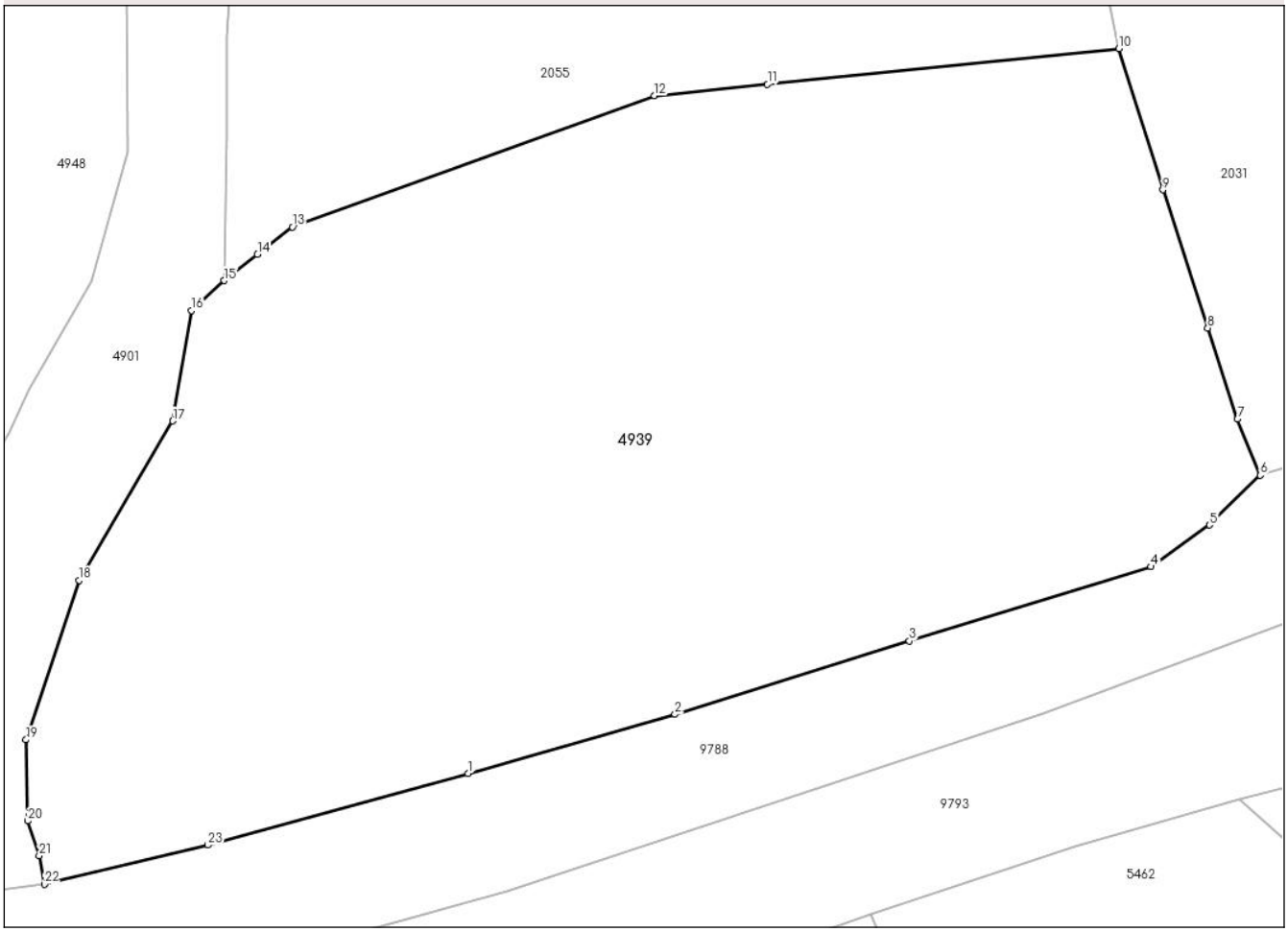

Date referitoare la teren

Crt	Categorie folosință	Intra vilan	Suprafaţa (mp)	Tarla	Parcelă	Nr. topo	Observaţii / Referinţe
1	faneata	DA	1.553	29	1201	-	

Lungime Segmente
1) Valorile lungimilor segmentelor sunt obţinute din proiecţie în plan.

Punct început	X / Y	Punct sfârşit	X / Y	Lungime segment (** (m)
1	570.700,449 588.478,544	2	570.710,661 588.481,461	10.62
3	570.722,236 588.485,083	4	570.734,171 588.488,746	12.484
5	570.737,06 588.490,802	6	570.739,567 588.493,257	3.509
7	570.738,442 588.496,027	8	570.736,976 588.500,521	4.727
9	570.734,753 588.507,338	10	570.732,59 588.514,305	7.295

Punct început	X / Y	Punct sfârşit	X / Y	Lungime segment (** (m)
2	570.710,661 588.481,461	3	570.722,236 588.485,083	12.128
4	570.734,171 588.488,746	5	570.737,06 588.490,802	3.546
6	570.739,567 588.493,257	7	570.738,442 588.496,027	2.99
8	570.736,976 588.500,521	9	570.734,753 588.507,338	7.17
10	570.732,59 588.514,305	11	570.715,228 588.512,546	17.451

Document care conține date cu caracter personal, protejat de prevederile Regulamentului (UE) nr. 679/2016 și Legii 190/2018

Punct început	X / Y	Punct sfârşit	X / Y	Lungime segment (** (m)
11	570.715,228 588.512,546	12	570.709,651 588.511,981	5.606
13	570.691,767 588.505,506	14	570.690,046 588.504,152	2.19
15	570.688,4 588.502,857	16	570.686,77 588.501,378	2.201
17	570.685,865 588.495,939	18	570.681,239 588.488,073	9.125
19	570.678,607 588.480,208	20	570.678,704 588.476,203	4.006
21	570.679,261 588.474,492	22	570.679,525 588.473,077	1.439
23	570.687,593 588.475,012	1	570.700,449 588.478,544	13.332

Punct început	X / Y	Punct sfârşit	X / Y	Lungime segment (** (m)
12	570.709,651 588.511,981	13	570.691,767 588.505,506	19.02
14	570.690,046 588.504,152	15	570.688,4 588.502,857	2.094
16	570.686,77 588.501,378	17	570.685,865 588.495,939	5.514
18	570.681,239 588.488,073	19	570.678,607 588.480,208	8.294
20	570.678,704 588.476,203	21	570.679,261 588.474,492	1.799
22	570.679,525 588.473,077	23	570.687,593 588.475,012	8.297

** Lungimile segmentelor sunt determinate în planul de proiecţie Stereo 70 şi sunt rotunjite la 1 milimetru.
*** Distanţa dintre puncte este formată din segmente cumulate ce sunt mai mici decât valoarea 1 milimetru.

Document care conține date cu caracter personal, protejat de prevederile Regulamentului (UE) nr. 679/2016 și Legii 190/2018

DATE DESPRE IMOBILUL NR. 4941

Oficiul de Cadastru şi Publicitate Imobiliară NEAMT
Biroul de Cadastru şi Publicitate Imobiliară Bicaz

A. Partea I. Descrierea imobilului

TEREN Intravilan

Adresa: Loc. Damuc, Jud. Neamt, pct. 'Batu'

Nr. Crt	Nr cadastral Nr. topografic	Suprafaţa* (mp)	Observaţii / Referinţe
A1		401	Sector cadastral:58 Teren neimprejmuit;

B. Partea II. Proprietari şi acte

Inscrieri privitoare la dreptul de proprietate şi alte drepturi reale		Referinţe
4941 / 26/06/2023		
Act Administrativ nr. 1380, din 26/06/2023 emis de Primaria com Damuc;		
B1	Inscrierea posesiei, drept de PROPRIETATE, dobandit prin Lege, cota actuala 1/1, cota initiala 1/1	A1
	1) **PÎNTEA IOANA** DEFUNCT:Da 2) **PÎNTEA IOAN** DEFUNCT:Da	

C. Partea III. SARCINI .

Inscrieri privind dezmembramintele dreptului de proprietate, drepturi reale de garanţie şi sarcini	Referinţe
NU SUNT	

Document care conține date cu caracter personal, protejat de prevederile Regulamentului (UE) nr. 679/2016 și Legii 190/2018

Anexa Nr. 1 La Partea I

Teren

Nr cadastral	Suprafaţa (mp)*	Observaţii / Referinţe
	401	

* Suprafaţa este determinată in planul de proiecţie Stereo 70.

DETALII LINIARE IMOBIL

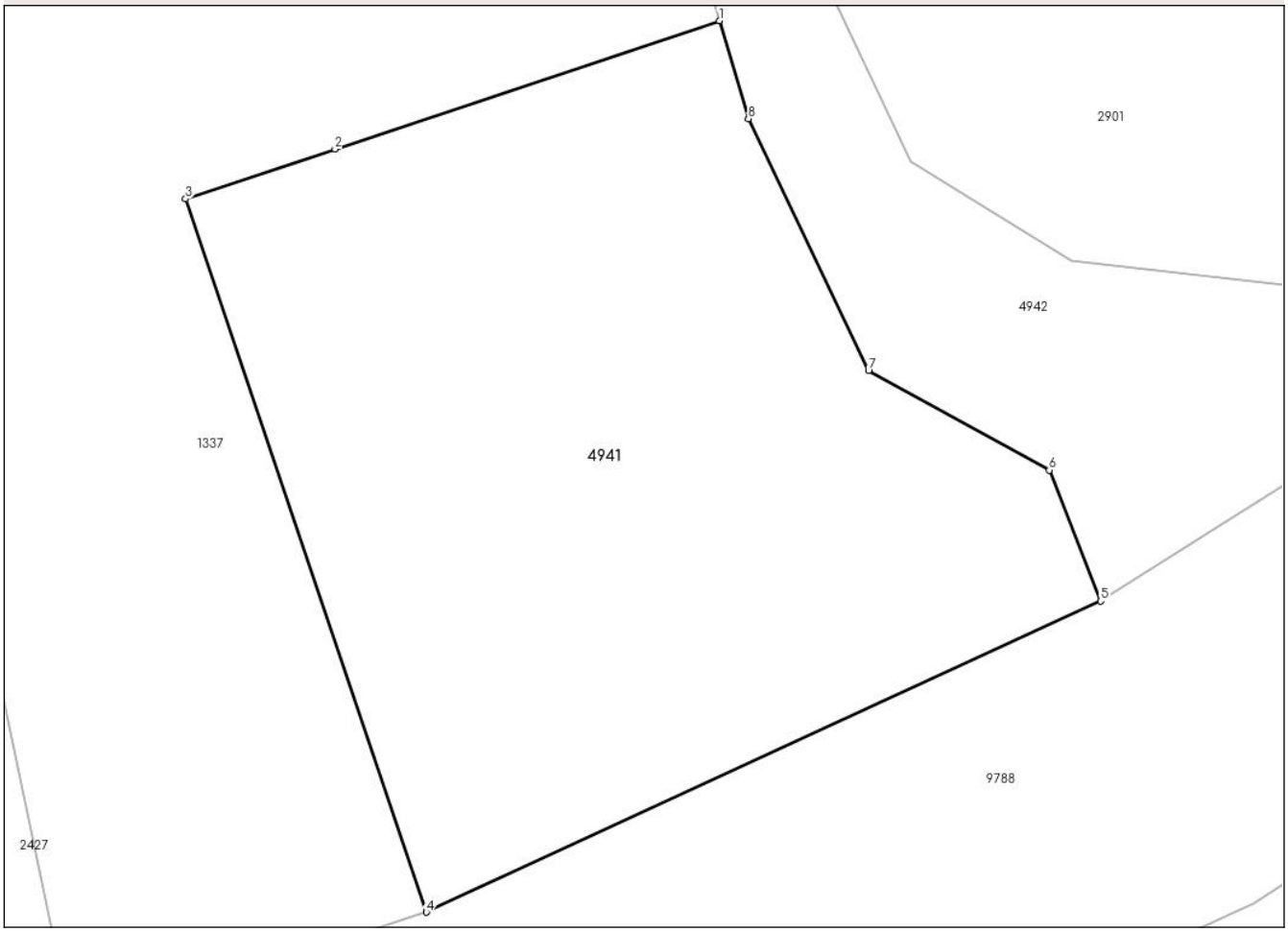

Date referitoare la teren

Crt	Categorie folosință	Intra vilan	Suprafaţa (mp)	Tarla	Parcelă	Nr. topo	Observaţii / Referinţe
1	faneata	DA	401	29	1258	-	

Lungime Segmente
1) Valorile lungimilor segmentelor sunt obţinute din proiecţie în plan.

Punct început	X / Y	Punct sfârşit	X / Y	Lungime segment (** (m)
1	571.568,517 588.712,248	2	571.557,036 588.708,423	12.101
2	571.557,036 588.708,423	3	571.552,576 588.706,936	4.701
3	571.552,576 588.706,936	4	571.559,761 588.685,665	22.452
4	571.559,761 588.685,665	5	571.579,891 588.694,944	22.166
5	571.579,891 588.694,944	6	571.578,357 588.698,848	4.195

Document care conține date cu caracter personal, protejat de prevederile Regulamentului (UE) nr. 679/2016 și Legii 190/2018

Punct început	X / Y	Punct sfârşit	X / Y	Lungime segment (** (m)
6	571.578,357 588.698,848	7	571.572,964 588.701,809	6.152
7	571.572,964 588.701,809	8	571.569,379 588.709,33	8.332
8	571.569,379 588.709,33	1	571.568,517 588.712,248	3.043

** Lungimile segmentelor sunt determinate în planul de proiecţie Stereo 70 şi sunt rotunjite la 1 milimetru.
*** Distanţa dintre puncte este formată din segmente cumulate ce sunt mai mici decât valoarea 1 milimetru.

Document care conține date cu caracter personal, protejat de prevederile Regulamentului (UE) nr. 679/2016 și Legii 190/2018

DATE DESPRE IMOBILUL NR. 4942

Oficiul de Cadastru şi Publicitate Imobiliară NEAMT
Biroul de Cadastru şi Publicitate Imobiliară Bicaz

A. Partea I. Descrierea imobilului

TEREN Intravilan

Adresa: Loc. Damuc, Jud. Neamt, pct. 'Batu - Drum'

Nr. Crt	Nr cadastral Nr. topografic	Suprafaţa* (mp)	Observaţii / Referinţe
A1		996	Sector cadastral:58 Teren neimprejmuit;

B. Partea II. Proprietari şi acte

Inscrieri privitoare la dreptul de proprietate şi alte drepturi reale		Referinţe
4942 / 16/06/2023		
Act Normativ nr. 1356, din 27/12/2001 emis de GUVERNUL ROMANIEI (Adeverinta nr 1799 din 20.09.2023, eliberata de Primaria com Damuc);		
B1	Intabulare, drept de PROPRIETATE, dobandit prin Lege, cota actuala 1/1, cota initiala 1/1	A1
	1) **COMUNA DĂMUC**, CIF:2614422, DOMENIUL PUBLIC	

C. Partea III. SARCINI .

Inscrieri privind dezmembramintele dreptului de proprietate, drepturi reale de garanţie şi sarcini	Referinţe
NU SUNT	

Document care conține date cu caracter personal, protejat de prevederile Regulamentului (UE) nr. 679/2016 și Legii 190/2018

Anexa Nr. 1 La Partea I

Teren

Nr cadastral	Suprafaţa (mp)*	Observaţii / Referinţe
	996	

* Suprafaţa este determinată in planul de proiecţie Stereo 70.

DETALII LINIARE IMOBIL

Date referitoare la teren

Crt	Categorie folosință	Intra vilan	Suprafaţa (mp)	Tarla	Parcelă	Nr. topo	Observaţii / Referinţe
1	drum	DA	996	29	-	-	Drum - Domeniul public

Lungime Segmente

1) Valorile lungimilor segmentelor sunt obţinute din proiecţie în plan.

Punct început	X / Y	Punct sfârşit	X / Y	Lungime segment (** (m)
1	571.568,517 588.712,248	2	571.569,379 588.709,33	3.043
3	571.572,964 588.701,809	4	571.578,357 588.698,848	6.152
5	571.579,891 588.694,944	6	571.594,412 588.704,118	17.176
7	571.588,218 588.704,043	8	571.579,029 588.705,092	9.249
9	571.574,235 588.708,062	10	571.570,942 588.715,032	7.709

Punct început	X / Y	Punct sfârşit	X / Y	Lungime segment (** (m)
2	571.569,379 588.709,33	3	571.572,964 588.701,809	8.332
4	571.578,357 588.698,848	5	571.579,891 588.694,944	4.195
6	571.594,412 588.704,118	7	571.588,218 588.704,043	6.194
8	571.579,029 588.705,092	9	571.574,235 588.708,062	5.639
10	571.570,942 588.715,032	11	571.564,583 588.737,142	23.006

Document care conține date cu caracter personal, protejat de prevederile Regulamentului (UE) nr. 679/2016 și Legii 190/2018

Punct început	X / Y	Punct sfârşit	X / Y	Lungime segment (** (m)
11	571.564,583 588.737,142	12	571.563,698 588.743,154	6.077
13	571.565,372 588.748,81	14	571.571,633 588.754,003	8.134
15	571.577,039 588.756,081	16	571.584,67 588.761,147	9.16
17	571.592,958 588.766,687	18	571.597,513 588.769,474	5.34
19	571.606,368 588.776,769	20	571.615,435 588.783,158	11.092
21	571.625,646 588.790,468	22	571.630,467 588.797,039	8.15
23	571.633,279 588.804,052	24	571.635,096 588.816,575	12.654
25	571.635,842 588.825,977	26	571.635,07 588.842,224	16.265
27	571.632,49 588.862,579	28	571.629,33 588.862,315	3.171
29	571.631,343 588.828,376	30	571.630,155 588.808,424	19.987
31	571.624,495 588.796,098	32	571.601,599 588.779,793	28.108
33	571.573,97 588.761,113	34	571.569,561 588.758,355	5.201
35	571.563,174 588.752,402	36	571.560,762 588.748,117	4.917
37	571.559,449 588.742,933	38	571.564,34 588.726,38	17.26

Punct început	X / Y	Punct sfârşit	X / Y	Lungime segment (** (m)
12	571.563,698 588.743,154	13	571.565,372 588.748,81	5.899
14	571.571,633 588.754,003	15	571.577,039 588.756,081	5.792
16	571.584,67 588.761,147	17	571.592,958 588.766,687	9.969
18	571.597,513 588.769,474	19	571.606,368 588.776,769	11.473
20	571.615,435 588.783,158	21	571.625,646 588.790,468	12.558
22	571.630,467 588.797,039	23	571.633,279 588.804,052	7.556
24	571.635,096 588.816,575	25	571.635,842 588.825,977	9.432
26	571.635,07 588.842,224	27	571.632,49 588.862,579	20.518
28	571.629,33 588.862,315	29	571.631,343 588.828,376	33.999
30	571.630,155 588.808,424	31	571.624,495 588.796,098	13.563
32	571.601,599 588.779,793	33	571.573,97 588.761,113	33.351
34	571.569,561 588.758,355	35	571.563,174 588.752,402	8.731
36	571.560,762 588.748,117	37	571.559,449 588.742,933	5.348
38	571.564,34 588.726,38	1	571.568,517 588.712,248	14.736

** Lungimile segmentelor sunt determinate în planul de proiecţie Stereo 70 şi sunt rotunjite la 1 milimetru.
*** Distanţa dintre puncte este formată din segmente cumulate ce sunt mai mici decât valoarea 1 milimetru.

Document care conține date cu caracter personal, protejat de prevederile Regulamentului (UE) nr. 679/2016 și Legii 190/2018

DATE DESPRE IMOBILUL NR. 4960

Oficiul de Cadastru şi Publicitate Imobiliară NEAMT
Biroul de Cadastru şi Publicitate Imobiliară Bicaz

A. Partea I. Descrierea imobilului

TEREN Necunoscut

Adresa: Loc. Damuc, Jud. Neamt, si extravilan pct. ' Batu - Acasa '

Nr. Crt	Nr cadastral Nr. topografic	Suprafaţa* (mp)	Observaţii / Referinţe
A1		92.296	Sector cadastral:58 Teren imprejmuit; Teren intravilan si extravilan

Construcţii

Crt	Nr cadastral Nr. topografic	Adresa	Observaţii / Referinţe
A1.1		Loc. Damuc, Jud. Neamt, si extravilan com Damuc	Nr. niveluri:2; S. construita la sol:98 mp; P+1
A1.2		Loc. Damuc, Jud. Neamt, si extravilan com Damuc	Nr. niveluri:2; S. construita la sol:116 mp; P+M
A1.3		Loc. Damuc, Jud. Neamt, si extravilan com Damuc	Nr. niveluri:1; S. construita la sol:40 mp;
A1.4		Loc. Damuc, Jud. Neamt, si extravilan com Damuc	Nr. niveluri:1; S. construita la sol:40 mp;
A1.5		Loc. Damuc, Jud. Neamt, si extravilan com Damuc	Nr. niveluri:1; S. construita la sol:40 mp;
A1.6		Loc. Damuc, Jud. Neamt, si extravilan com Damuc	Nr. niveluri:1; S. construita la sol:15 mp;
A1.7		Loc. Damuc, Jud. Neamt, si extravilan com Damuc	Nr. niveluri:1; S. construita la sol:16 mp;

B. Partea II. Proprietari şi acte

Inscrieri privitoare la dreptul de proprietate şi alte drepturi reale		Referinţe
4960 / 20/09/2023		
Hotarare Judecatoreasca nr. 70, din 01/02/2016 emis de Judecatoria Bicaz (Decizia Civila nr 159, data in Sedinta publica din 23.08.2016 ; Sentinta Civila nr 535, data in Sedinta publica din 21.06.2022 ; Raport de expertiza nr. 9152 din 20.10.2014; Raport de expertiza din 04.04.2022);		
B1	Intabulare, drept de PROPRIETATE, dobandit prin Lege, cota actuala 1/1, cota initiala 1/1	A1, A1.2, A1.4
	1) **ROŞU ION**, DECEDAT DEFUNCT:Da	
Act Administrativ nr. 1806, din 26/09/2023 emis de Primaria com Damuc;		
B2	Intabulare, drept de PROPRIETATE, dobandit prin Lege, cota actuala 1/1, cota initiala 1/1	A1.1
	1) **SUCIU TEODOR**	
B3	Intabulare, drept de PROPRIETATE, dobandit prin Lege, cota actuala 1/1, cota initiala 1/1	A1.3, A1.5, A1.6, A1.7
	1) **ROŞU ION**, DECEDAT DEFUNCT:Da	

C. Partea III. SARCINI .

Inscrieri privind dezmembramintele dreptului de proprietate, drepturi reale de garanţie şi sarcini	Referinţe
NU SUNT	

Document care conține date cu caracter personal, protejat de prevederile Regulamentului (UE) nr. 679/2016 și Legii 190/2018

Anexa Nr. 1 La Partea I

Teren

Nr cadastral	Suprafaţa (mp)*	Observaţii / Referinţe
	92.296	Teren intravilan si extravilan

* Suprafaţa este determinată in planul de proiecţie Stereo 70.

DETALII LINIARE IMOBIL

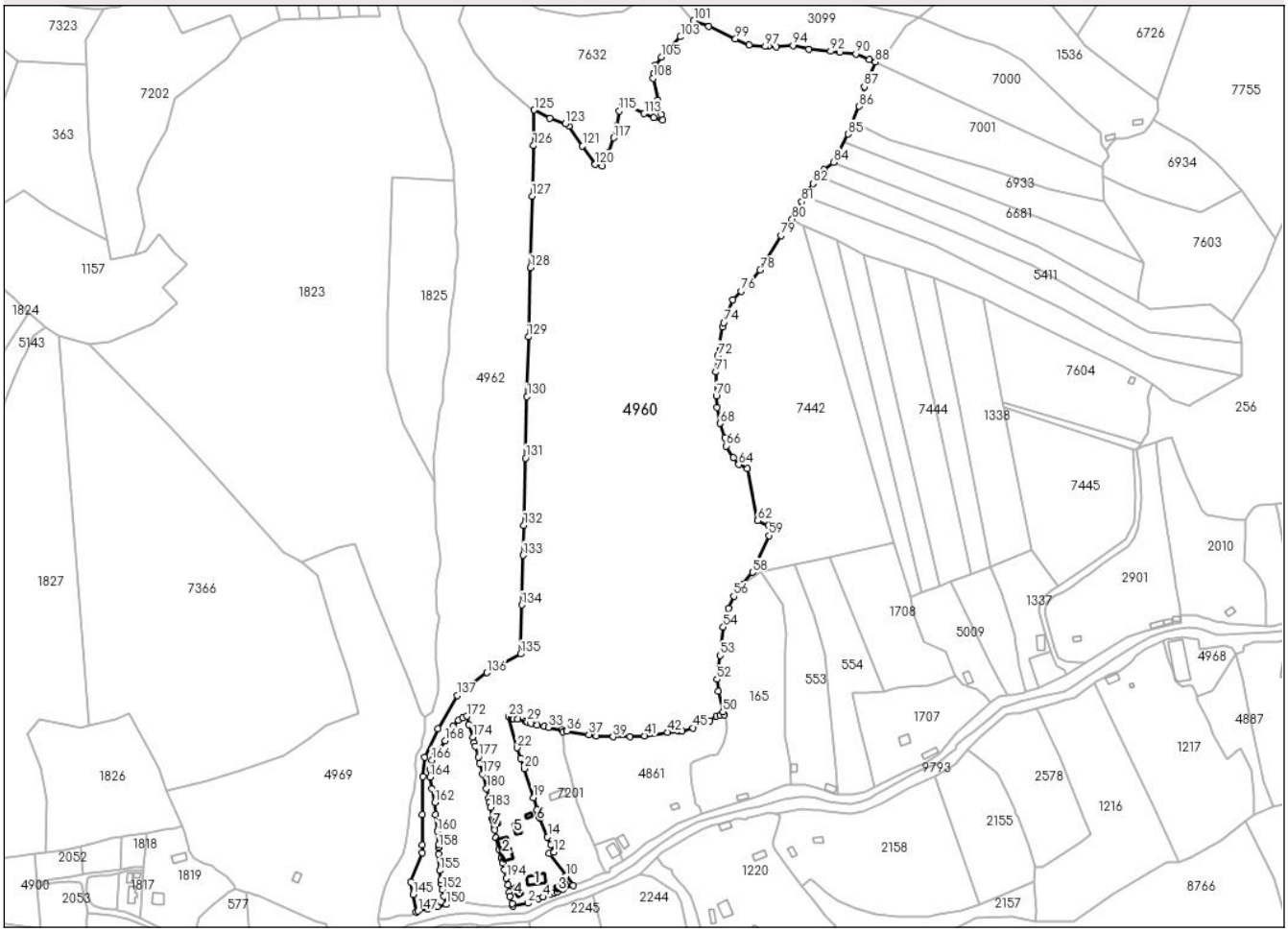

Date referitoare la teren

Crt	Categorie folosință	Intra vilan	Suprafaţa (mp)	Tarla	Parcelă	Nr. topo	Observaţii / Referinţe
1	curti constructii	DA	735	29	1235; 1236	-	
2	faneata	DA	707	29	1235; 1236; 1242	-	
3	curti constructii	DA	741	29	1235; 1238	-	
4	arabil	DA	324	29	1237	-	
5	faneata	DA	885	29	1239	-	
6	arabil	DA	857	29	1240; 1241	-	
7	pasune	DA	671	29	1241	-	
8	neproductiv	DA	425	29	1231	-	
9	arabil	DA	459	29	1230	-	
10	faneata	DA	1.554	29	1229	-	
11	pasune	NU	12.032	-	-	-	Teren extravilan
12	pasune	NU	62.757	-	-	-	Teren extravilan - Pasune impadurita
13	pasune	NU	10.149	-	-	-	Teren extravilan

Date referitoare la construcţii

Crt	Număr	Destinaţie construcţie	Supraf. (mp)	Situaţie juridică	Observaţii / Referinţe

Document care conține date cu caracter personal, protejat de prevederile Regulamentului (UE) nr. 679/2016 și Legii 190/2018

Crt	Număr	Destinaţie construcţie	Supraf. (mp)	Situaţie juridică	Observaţii / Referinţe
A1.1		constructii de locuinte	98	Cu acte	Nr. niveluri:2; S. construita la sol:98 mp; P+1
A1.2		constructii de locuinte	116	Cu acte	Nr. niveluri:2; S. construita la sol:116 mp; P+M
A1.3		constructii anexa	40	Cu acte	Nr. niveluri:1; S. construita la sol:40 mp;
A1.4		constructii anexa	40	Cu acte	Nr. niveluri:1; S. construita la sol:40 mp;
A1.5		constructii anexa	40	Cu acte	Nr. niveluri:1; S. construita la sol:40 mp;
A1.6		constructii anexa	15	Cu acte	Nr. niveluri:1; S. construita la sol:15 mp;
A1.7		constructii anexa	16	Cu acte	Nr. niveluri:1; S. construita la sol:16 mp;

Lungime Segmente

1) Valorile lungimilor segmentelor sunt obţinute din proiecţie în plan.

Punct început	X / Y	Punct sfârşit	X / Y	Lungime segment
1	571.168,36 588.522,997	2	571.179,6 588.525,289	11.471
4	571.191,009 588.529,856	5	571.196,724 588.532,054	6.123
7	571.200,951 588.533,495	8	571.205,829 588.535,582	5.306
10	571.207,713 588.545,58	11	571.195,446 588.562,15	20.617
13	571.196,527 588.568,752	14	571.194,145 588.574,578	6.294
16	571.188,101 588.589,361	17	571.187,161 588.592,306	3.091
19	571.183,482 588.603,836	20	571.176,672 588.625,179	22.403
22	571.171,68 588.640,827	23	571.165,391 588.663,832	23.849
25	571.167,836 588.662,605	26	571.168,976 588.662,319	1.175
28	571.177,627 588.660,406	29	571.179,247 588.659,894	1.699
31	571.186,477 588.657,79	32	571.191,777 588.656,937	5.368
34	571.204,856 588.654,123	35	571.205,492 588.652,715	1.545
37	571.224,8 588.650,642	38	571.230,543 588.649,345	5.888
40	571.255,533 588.649,062	41	571.266,257 588.649,664	10.741
43	571.291,31 588.652,952	44	571.294,365 588.653,026	3.056
46	571.314,955 588.660,833	47	571.319,813 588.664,141	5.877
49	571.325,527 588.665,264	50	571.324,519 588.667,604	2.548
52	571.320,109 588.691,594	53	571.322,654 588.709,262	17.85
55	571.328,554 588.744,449	56	571.332,66 588.753,358	9.81
58	571.346,565 588.771,244	59	571.358,865 588.798,425	29.834
61	571.358,566 588.805,924	62	571.350,532 588.809,518	8.801
64	571.336,246 588.851,271	65	571.332,27 588.856,299	6.41
67	571.326,234 588.871,272	68	571.322,575 588.881,775	11.122
70	571.319,594 588.902,289	71	571.319,517 588.920,024	17.735

Punct început	X / Y	Punct sfârşit	X / Y	Lungime segment
2	571.179,6 588.525,289	3	571.187,043 588.528,453	8.088
5	571.196,724 588.532,054	6	571.198,991 588.532,888	2.416
8	571.205,829 588.535,582	9	571.213,061 588.538,356	7.746
11	571.195,446 588.562,15	12	571.198,757 588.563,298	3.504
14	571.194,145 588.574,578	15	571.188,551 588.588,262	14.783
17	571.187,161 588.592,306	18	571.186,346 588.594,86	2.681
20	571.176,672 588.625,179	21	571.174,235 588.632,817	8.017
23	571.165,391 588.663,832	24	571.167,555 588.663,311	2.226
26	571.168,976 588.662,319	27	571.171,76 588.661,888	2.817
29	571.179,247 588.659,894	30	571.182,026 588.659,128	2.883
32	571.191,777 588.656,937	33	571.194,755 588.655,987	3.126
35	571.205,492 588.652,715	36	571.208,467 588.653,101	3.0
38	571.230,543 588.649,345	39	571.242,973 588.648,908	12.438
41	571.266,257 588.649,664	42	571.283,441 588.652,293	17.384
44	571.294,365 588.653,026	45	571.302,407 588.655,556	8.431
47	571.319,813 588.664,141	48	571.322,599 588.664,623	2.827
50	571.324,519 588.667,604	51	571.320,933 588.682,588	15.407
53	571.322,654 588.709,262	54	571.324,805 588.730,54	21.386
56	571.332,66 588.753,358	57	571.339,705 588.762,421	11.479
59	571.358,865 588.798,425	60	571.361,147 588.805,222	7.17
62	571.350,532 588.809,518	63	571.342,861 588.848,179	39.415
65	571.332,27 588.856,299	66	571.327,188 588.864,941	10.026
68	571.322,575 588.881,775	69	571.320,272 588.893,606	12.053
71	571.319,517 588.920,024	72	571.320,763 588.932,166	12.206

Punct început	X / Y	Punct sfârşit	X / Y	Lungime segment
3	571.187,043 588.528,453	4	571.191,009 588.529,856	4.207
6	571.198,991 588.532,888	7	571.200,951 588.533,495	2.052
9	571.213,061 588.538,356	10	571.207,713 588.545,58	8.988
12	571.198,757 588.563,298	13	571.196,527 588.568,752	5.892
15	571.188,551 588.588,262	16	571.188,101 588.589,361	1.188
18	571.186,346 588.594,86	19	571.183,482 588.603,836	9.422
21	571.174,235 588.632,817	22	571.171,68 588.640,827	8.408
24	571.167,555 588.663,311	25	571.167,836 588.662,605	0.76
27	571.171,76 588.661,888	28	571.177,627 588.660,406	6.051
30	571.182,026 588.659,128	31	571.186,477 588.657,79	4.648
33	571.194,755 588.655,987	34	571.204,856 588.654,123	10.272
36	571.208,467 588.653,101	37	571.224,8 588.650,642	16.517
39	571.242,973 588.648,908	40	571.255,533 588.649,062	12.561
42	571.283,441 588.652,293	43	571.291,31 588.652,952	7.897
45	571.302,407 588.655,556	46	571.314,955 588.660,833	13.612
48	571.322,599 588.664,623	49	571.325,527 588.665,264	2.997
51	571.320,933 588.682,588	52	571.320,109 588.691,594	9.044
54	571.324,805 588.730,54	55	571.328,554 588.744,449	14.405
57	571.339,705 588.762,421	58	571.346,565 588.771,244	11.176
60	571.361,147 588.805,222	61	571.358,566 588.805,924	2.675
63	571.342,861 588.848,179	64	571.336,246 588.851,271	7.302
66	571.327,188 588.864,941	67	571.326,234 588.871,272	6.402
69	571.320,272 588.893,606	70	571.319,594 588.902,289	8.709
72	571.320,763 588.932,166	73	571.324,199 588.953,406	21.516

Document care conține date cu caracter personal, protejat de prevederile Regulamentului (UE) nr. 679/2016 și Legii 190/2018

Punct început	X / Y	Punct sfârşit	X / Y	Lungime segment
73	571.324,199 588.953,406	74	571.325,186 588.956,568	3.312
76	571.338,233 588.980,073	77	571.343,823 588.985,655	7.9
79	571.367,726 589.021,243	80	571.376,15 589.033,54	14.906
82	571.391,629 589.060,038	83	571.399,789 589.070,485	13.256
85	571.417,816 589.096,581	86	571.425,786 589.117,317	22.215
88	571.438,007 589.150,257	89	571.433,633 589.152,085	4.741
91	571.411,655 589.157,7	92	571.404,727 589.158,213	6.947
94	571.376,642 589.162,48	95	571.364,424 589.161,333	12.272
97	571.355,991 589.161,814	98	571.343,944 589.162,843	12.091
100	571.314,114 589.176,739	101	571.302,879 589.180,941	11.995
103	571.292,946 589.168,967	104	571.285,648 589.160,724	11.009
106	571.274,564 589.147,921	107	571.273,094 589.141,572	6.517
109	571.276,208 589.121,789	110	571.278,859 589.111,353	10.767
112	571.273,145 589.108,841	113	571.266,039 589.111,898	7.736
115	571.247,49 589.113,804	116	571.245,648 589.102,99	10.97
118	571.239,521 589.083,017	119	571.235,065 589.073,037	10.93
121	571.220,219 589.087,803	122	571.210,121 589.102,473	17.81
124	571.195,955 589.108,589	125	571.184,272 589.114,626	13.151
127	571.182,642 589.050,656	128	571.181,288 588.997,495	53.178
130	571.178,85 588.901,784	131	571.177,685 588.856,038	45.761
133	571.175,844 588.783,752	134	571.174,907 588.746,939	36.825
136	571.149,035 588.696,615	137	571.126,915 588.679,612	27.9
139	571.102,709 588.633,772	140	571.101,182 588.619,444	14.409
142	571.101,083 588.568,4	143	571.101,072 588.562,643	5.757
145	571.094,114 588.531,694	146	571.096,502 588.518,628	13.282
148	571.104,94 588.520,884	149	571.112,048 588.522,764	7.352
151	571.117,113 588.530,477	152	571.115,913 588.535,518	5.182
154	571.114,666 588.542,41	155	571.113,928 588.549,591	7.219
157	571.113,013 588.566,719	158	571.113,013 588.567,027	0.308
160	571.112,233 588.578,812	161	571.110,658 588.591,303	12.59
163	571.108,286 588.610,577	164	571.106,739 588.618,924	8.489
166	571.108,154 588.631,572	167	571.110,723 588.636,328	5.405
169	571.123,935 588.656,704	170	571.127,989 588.661,103	5.982

Punct început	X / Y	Punct sfârşit	X / Y	Lungime segment
74	571.325,186 588.956,568	75	571.332,114 588.973,488	18.283
77	571.343,823 588.985,655	78	571.352,31 588.995,681	13.136
80	571.376,15 589.033,54	81	571.383,311 589.046,491	14.799
83	571.399,789 589.070,485	84	571.406,751 589.075,864	8.798
86	571.425,786 589.117,317	87	571.429,679 589.131,908	15.101
89	571.433,633 589.152,085	90	571.423,495 589.156,352	10.999
92	571.404,727 589.158,213	93	571.388,519 589.159,614	16.268
95	571.364,424 589.161,333	96	571.358,396 589.161,989	6.064
98	571.343,944 589.162,843	99	571.333,906 589.167,494	11.063
101	571.302,879 589.180,941	102	571.298,578 589.176,205	6.398
104	571.285,648 589.160,724	105	571.278,883 589.153,827	9.661
107	571.273,094 589.141,572	108	571.272,476 589.138,189	3.439
110	571.278,859 589.111,353	111	571.279,896 589.107,028	4.448
113	571.266,039 589.111,898	114	571.250,075 589.119,853	17.836
116	571.245,648 589.102,99	117	571.243,323 589.094,008	9.278
119	571.235,065 589.073,037	120	571.229,663 589.074,14	5.513
122	571.210,121 589.102,473	123	571.207,372 589.104,382	3.347
125	571.184,272 589.114,626	126	571.183,598 589.088,159	26.476
128	571.181,288 588.997,495	129	571.179,979 588.946,097	51.415
131	571.177,685 588.856,038	132	571.176,412 588.806,047	50.007
134	571.174,907 588.746,939	135	571.174,05 588.710,533	36.416
137	571.126,915 588.679,612	138	571.112,573 588.655,046	28.446
140	571.101,182 588.619,444	141	571.101,127 588.591,298	28.146
143	571.101,072 588.562,643	144	571.092,346 588.541,367	22.996
146	571.096,502 588.518,628	147	571.097,881 588.519,455	1.608
149	571.112,048 588.522,764	150	571.118,687 588.524,376	6.832
152	571.115,913 588.535,518	153	571.114,919 588.539,941	4.533
155	571.113,928 588.549,591	156	571.113,286 588.561,732	12.158
158	571.113,013 588.567,027	159	571.113,013 588.569,112	2.085
161	571.110,658 588.591,303	162	571.110,286 588.600,012	8.717
164	571.106,739 588.618,924	165	571.106,82 588.624,936	6.013
167	571.110,723 588.636,328	168	571.117,913 588.646,055	12.096
170	571.127,989 588.661,103	171	571.131,139 588.663,207	3.788

Punct început	X / Y	Punct sfârşit	X / Y	Lungime segment
75	571.332,114 588.973,488	76	571.338,233 588.980,073	8.989
78	571.352,31 588.995,681	79	571.367,726 589.021,243	29.851
81	571.383,311 589.046,491	82	571.391,629 589.060,038	15.897
84	571.406,751 589.075,864	85	571.417,816 589.096,581	23.487
87	571.429,679 589.131,908	88	571.438,007 589.150,257	20.15
90	571.423,495 589.156,352	91	571.411,655 589.157,7	11.916
93	571.388,519 589.159,614	94	571.376,642 589.162,48	12.218
96	571.358,396 589.161,989	97	571.355,991 589.161,814	2.411
99	571.333,906 589.167,494	100	571.314,114 589.176,739	21.845
102	571.298,578 589.176,205	103	571.292,946 589.168,967	9.171
105	571.278,883 589.153,827	106	571.274,564 589.147,921	7.317
108	571.272,476 589.138,189	109	571.276,208 589.121,789	16.819
111	571.279,896 589.107,028	112	571.273,145 589.108,841	6.99
114	571.250,075 589.119,853	115	571.247,49 589.113,804	6.578
117	571.243,323 589.094,008	118	571.239,521 589.083,017	11.63
120	571.229,663 589.074,14	121	571.220,219 589.087,803	16.609
123	571.207,372 589.104,382	124	571.195,955 589.108,589	12.167
126	571.183,598 589.088,159	127	571.182,642 589.050,656	37.515
129	571.179,979 588.946,097	130	571.178,85 588.901,784	44.327
132	571.176,412 588.806,047	133	571.175,844 588.783,752	22.302
135	571.174,05 588.710,533	136	571.149,035 588.696,615	28.626
138	571.112,573 588.655,046	139	571.102,709 588.633,772	23.45
141	571.101,127 588.591,298	142	571.101,083 588.568,4	22.898
144	571.092,346 588.541,367	145	571.094,114 588.531,694	9.833
147	571.097,881 588.519,455	148	571.104,94 588.520,884	7.202
150	571.118,687 588.524,376	151	571.117,113 588.530,477	6.301
153	571.114,919 588.539,941	154	571.114,666 588.542,41	2.482
156	571.113,286 588.561,732	157	571.113,013 588.566,719	4.994
159	571.113,013 588.569,112	160	571.112,233 588.578,812	9.731
162	571.110,286 588.600,012	163	571.108,286 588.610,577	10.753
165	571.106,82 588.624,936	166	571.108,154 588.631,572	6.769
168	571.117,913 588.646,055	169	571.123,935 588.656,704	12.234
171	571.131,139 588.663,207	172	571.134,013 588.664,179	3.034

Document care conține date cu caracter personal, protejat de prevederile Regulamentului (UE) nr. 679/2016 și Legii 190/2018

Punct început	X / Y	Punct sfârşit	X / Y	Lungime segment
172	571.134,013 588.664,179	173	571.135,458 588.658,099	6.249
175	571.139,772 588.644,36	176	571.140,526 588.641,774	2.694
178	571.143,787 588.629,179	179	571.145,817 588.621,414	8.026
181	571.150,337 588.603,112	182	571.150,914 588.600,007	3.158
184	571.153,218 588.587,803	185	571.153,46 588.586,54	1.286
187	571.154,978 588.579,697	188	571.155,929 588.573,955	5.82
190	571.159,816 588.558,735	191	571.160,609 588.555,821	3.02
193	571.162,186 588.550,028	194	571.163,584 588.543,865	6.32
196	571.165,853 588.533,518	197	571.166,218 588.530,396	3.143

Punct început	X / Y	Punct sfârşit	X / Y	Lungime segment
173	571.135,458 588.658,099	174	571.138,465 588.648,842	9.733
176	571.140,526 588.641,774	177	571.142,746 588.633,911	8.17
179	571.145,817 588.621,414	180	571.148,75 588.610,524	11.278
182	571.150,914 588.600,007	183	571.151,549 588.596,526	3.538
185	571.153,46 588.586,54	186	571.154,499 588.581,855	4.799
188	571.155,929 588.573,955	189	571.158,185 588.565,428	8.82
191	571.160,609 588.555,821	192	571.160,805 588.555,101	0.746
194	571.163,584 588.543,865	195	571.164,838 588.538,887	5.134
197	571.166,218 588.530,396	198	571.168,112 588.525,128	5.598

Punct început	X / Y	Punct sfârşit	X / Y	Lungime segment
174	571.138,465 588.648,842	175	571.139,772 588.644,36	4.669
177	571.142,746 588.633,911	178	571.143,787 588.629,179	4.845
180	571.148,75 588.610,524	181	571.150,337 588.603,112	7.58
183	571.151,549 588.596,526	184	571.153,218 588.587,803	8.881
186	571.154,499 588.581,855	187	571.154,978 588.579,697	2.211
189	571.158,185 588.565,428	190	571.159,816 588.558,735	6.889
192	571.160,805 588.555,101	193	571.162,186 588.550,028	5.258
195	571.164,838 588.538,887	196	571.165,853 588.533,518	5.464
198	571.168,112 588.525,128	1	571.168,36 588.522,997	2.145

** Lungimile segmentelor sunt determinate în planul de proiecţie Stereo 70 şi sunt rotunjite la 1 milimetru.
*** Distanţa dintre puncte este formată din segmente cumulate ce sunt mai mici decât valoarea 1 milimetru.

Document care conține date cu caracter personal, protejat de prevederile Regulamentului (UE) nr. 679/2016 și Legii 190/2018

DATE DESPRE IMOBILUL NR. 4962

Oficiul de Cadastru şi Publicitate Imobiliară NEAMT
Biroul de Cadastru şi Publicitate Imobiliară Bicaz

A. Partea I. Descrierea imobilului

TEREN Necunoscut

Adresa: Loc. Damuc, Jud. Neamt, si extravilan pct. ' Acasa - Batu '

Nr. Crt	Nr cadastral Nr. topografic	Suprafaţa* (mp)	Observaţii / Referinţe
A1		33.486	Sector cadastral:58 Teren neimprejmuit; Teren intravilan si extravilan

B. Partea II. Proprietari şi acte

Inscrieri privitoare la dreptul de proprietate şi alte drepturi reale		Referinţe
4962 / 16/06/2023		
Hotarare Judecatoreasca nr. 70, din 01/02/2016 emis de Judecatoria Bicaz (Decizia Civila nr 159, data in Sedinta publica din 23.08.2016 ; Sentinta Civila nr 535, data in Sedinta publica din 21.06.2022 ; Raport de expertiza nr. 9152 din 20.10.2014; Raport de expertiza din 04.04.2022);		
B1	Intabulare, drept de PROPRIETATE, dobandit prin Lege, cota actuala 1/1, cota initiala 1/1	A1
	1) **FRĂSINARU RAFILA**, DECEDAT DEFUNCT:Da	

C. Partea III. SARCINI .

Inscrieri privind dezmembramintele dreptului de proprietate, drepturi reale de garanţie şi sarcini	Referinţe
NU SUNT	

Anexa Nr. 1 La Partea I

Teren

Nr cadastral	Suprafaţa (mp)*	Observaţii / Referinţe
	33.486	Teren intravilan si extravilan

* Suprafaţa este determinată in planul de proiecţie Stereo 70.

DETALII LINIARE IMOBIL

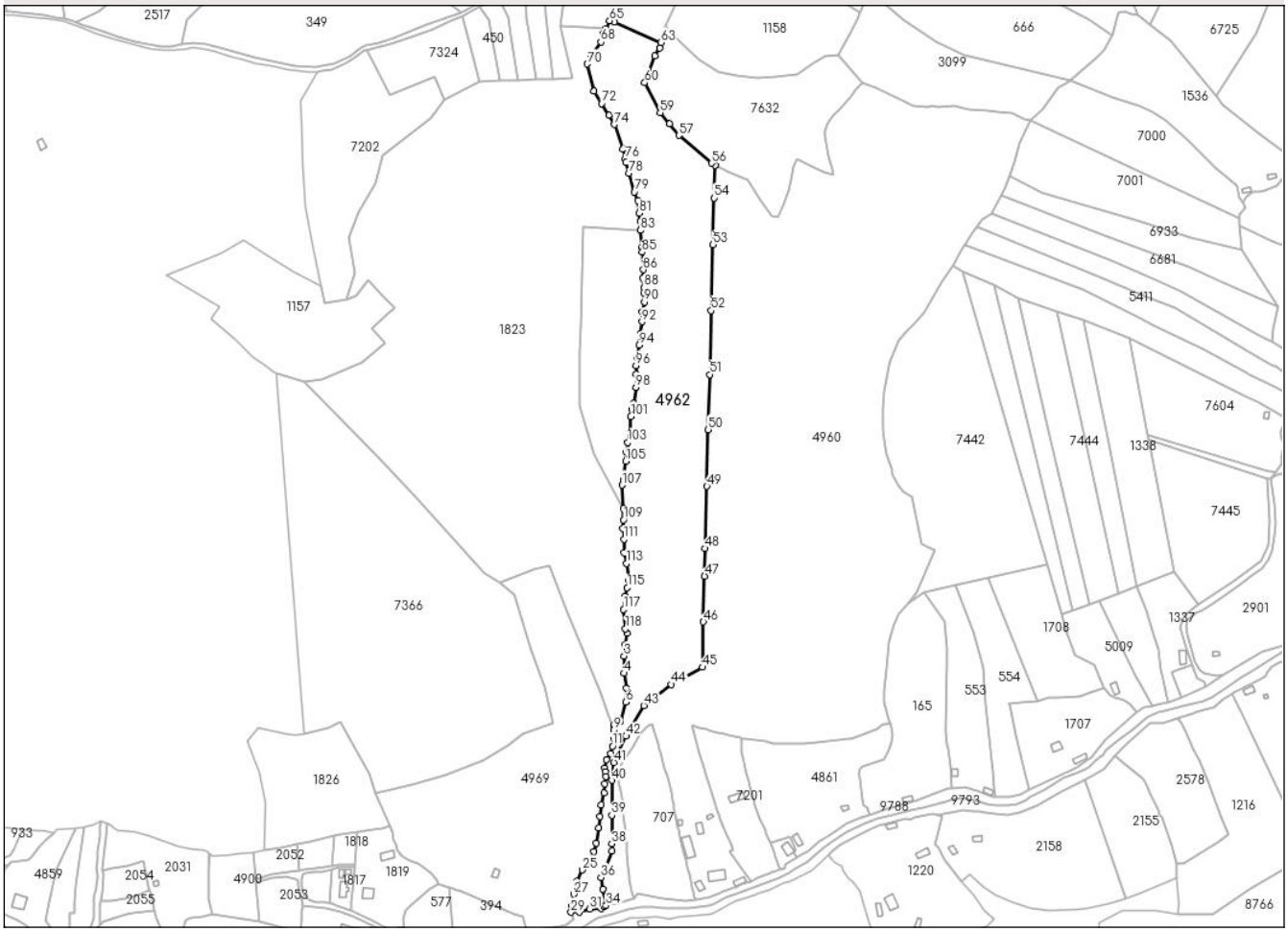

Date referitoare la teren

Crt	Categorie folosință	Intra vilan	Suprafaţa (mp)	Tarla	Parcelă	Nr. topo	Observaţii / Referinţe
1	neproductiv	DA	655	29	1321	-	
2	faneata	DA	2.828	29	1229	-	
3	pasune	NU	30.003	-	-	-	Teren extravilan - Pasune impadurita

Lungime Segmente

1) Valorile lungimilor segmentelor sunt obţinute din proiecţie în plan.

Punct început	X / Y	Punct sfârşit	X / Y	Lungime segment
1	571.113,377 588.737,928	2	571.112,069 588.728,649	9.371
4	571.110,771 588.705,645	5	571.112,693 588.693,722	12.077
7	571.108,079 588.666,858	8	571.102,668 588.663,893	6.17
10	571.103,024 588.652,861	11	571.101,561 588.647,083	5.96

Punct început	X / Y	Punct sfârşit	X / Y	Lungime segment
2	571.112,069 588.728,649	3	571.110,957 588.719,512	9.204
5	571.112,693 588.693,722	6	571.112,407 588.682,312	11.414
8	571.102,668 588.663,893	9	571.102,85 588.659,848	4.049
11	571.101,561 588.647,083	12	571.100,009 588.640,848	6.425

Punct început	X / Y	Punct sfârşit	X / Y	Lungime segment
3	571.110,957 588.719,512	4	571.110,771 588.705,645	13.868
6	571.112,407 588.682,312	7	571.108,079 588.666,858	16.049
9	571.102,85 588.659,848	10	571.103,024 588.652,861	6.989
12	571.100,009 588.640,848	13	571.097,021 588.635,989	5.704

Document care conține date cu caracter personal, protejat de prevederile Regulamentului (UE) nr. 679/2016 și Legii 190/2018

Punct început	X / Y	Punct sfârşit	X / Y	Lungime segment
13	571.097,021 588.635,989	14	571.095,581 588.629,198	6.942
16	571.096,442 588.622,545	17	571.095,445 588.616,79	5.841
19	571.092,595 588.599,818	20	571.091,621 588.590,358	9.51
22	571.088,487 588.568,928	23	571.086,771 588.561,973	7.164
25	571.077,383 588.547,271	26	571.072,956 588.538,174	10.117
28	571.069,253 588.518,218	29	571.068,287 588.513,308	5.004
31	571.083,313 588.516,004	32	571.092,678 588.516,182	9.367
34	571.096,502 588.518,628	35	571.094,114 588.531,694	13.282
37	571.101,072 588.562,643	38	571.101,083 588.568,4	5.757
40	571.101,182 588.619,444	41	571.102,709 588.633,772	14.409
43	571.126,915 588.679,612	44	571.149,035 588.696,615	27.9
46	571.174,907 588.746,939	47	571.175,844 588.783,752	36.825
49	571.177,685 588.856,038	50	571.178,85 588.901,784	45.761
52	571.181,288 588.997,495	53	571.182,642 589.050,656	53.178
55	571.184,272 589.114,626	56	571.181,325 589.116,149	3.317
58	571.147,577 589.147,772	59	571.140,065 589.156,846	11.78
61	571.135,731 589.202,565	62	571.139,631 589.208,702	7.271
64	571.103,369 589.229,819	65	571.099,28 589.230,881	4.225
67	571.094,555 589.220,801	68	571.092,373 589.213,688	7.44
70	571.081,394 589.196,014	71	571.086,77 589.174,108	22.556
73	571.098,588 589.154,738	74	571.103,232 589.147,336	8.738
76	571.112,083 589.119,892	77	571.112,457 589.116,829	3.086
79	571.119,303 589.093,012	80	571.122,237 589.085,986	7.614
82	571.124,318 589.069,445	83	571.124,295 589.062,213	7.232
85	571.125,592 589.044,676	86	571.126,555 589.030,472	14.237
88	571.126,861 589.016,114	89	571.126,841 589.011,46	4.654
91	571.125,64 588.996,52	92	571.125,556 588.988,498	8.022
94	571.122,9 588.969,727	95	571.121,699 588.960,101	9.701
97	571.120,487 588.946,541	98	571.120,665 588.935,77	10.772
100	571.117,314 588.918,282	101	571.116,531 588.912,43	5.904
103	571.114,097 588.891,366	104	571.112,982 588.883,728	7.719
106	571.110,488 588.861,376	107	571.109,461 588.857,06	4.437
109	571.110,539 588.829,115	110	571.109,84 588.822,401	6.75

Punct început	X / Y	Punct sfârşit	X / Y	Lungime segment
14	571.095,581 588.629,198	15	571.095,972 588.626,178	3.045
17	571.095,445 588.616,79	18	571.094,764 588.609,222	7.599
20	571.091,621 588.590,358	21	571.090,358 588.581,317	9.129
23	571.086,771 588.561,973	24	571.083,45 588.556,133	6.718
26	571.072,956 588.538,174	27	571.070,6 588.527,77	10.667
29	571.068,287 588.513,308	30	571.074,719 588.513,468	6.434
32	571.092,678 588.516,182	33	571.094,777 588.517,593	2.529
35	571.094,114 588.531,694	36	571.092,346 588.541,367	9.833
38	571.101,083 588.568,4	39	571.101,127 588.591,298	22.898
41	571.102,709 588.633,772	42	571.112,573 588.655,046	23.45
44	571.149,035 588.696,615	45	571.174,05 588.710,533	28.626
47	571.175,844 588.783,752	48	571.176,412 588.806,047	22.302
50	571.178,85 588.901,784	51	571.179,979 588.946,097	44.327
53	571.182,642 589.050,656	54	571.183,598 589.088,159	37.515
56	571.181,325 589.116,149	57	571.155,1 589.138,564	34.499
59	571.140,065 589.156,846	60	571.127,695 589.180,987	27.126
62	571.139,631 589.208,702	63	571.140,619 589.213,396	4.797
65	571.099,28 589.230,881	66	571.096,157 589.224,219	7.358
68	571.092,373 589.213,688	69	571.084,606 589.203,528	12.789
71	571.086,77 589.174,108	72	571.092,889 589.164,25	11.603
74	571.103,232 589.147,336	75	571.109,747 589.127,365	21.007
77	571.112,457 589.116,829	78	571.114,643 589.108,213	8.889
80	571.122,237 589.085,986	81	571.123,264 589.075,973	10.066
83	571.124,295 589.062,213	84	571.125,36 589.048,854	13.401
86	571.126,555 589.030,472	87	571.125,828 589.023,877	6.635
89	571.126,841 589.011,46	90	571.127,314 589.004,505	6.971
92	571.125,556 588.988,498	93	571.124,274 588.978,874	9.709
95	571.121,699 588.960,101	96	571.120,591 588.953,331	6.86
98	571.120,665 588.935,77	99	571.118,524 588.922,769	13.176
101	571.116,531 588.912,43	102	571.116,354 588.898,881	13.55
104	571.112,982 588.883,728	105	571.112,333 588.876,226	7.53
107	571.109,461 588.857,06	108	571.110,566 588.838,071	19.021
110	571.109,84 588.822,401	111	571.110,816 588.813,419	9.035

Punct început	X / Y	Punct sfârşit	X / Y	Lungime segment
15	571.095,972 588.626,178	16	571.096,442 588.622,545	3.663
18	571.094,764 588.609,222	19	571.092,595 588.599,818	9.651
21	571.090,358 588.581,317	22	571.088,487 588.568,928	12.529
24	571.083,45 588.556,133	25	571.077,383 588.547,271	10.74
27	571.070,6 588.527,77	28	571.069,253 588.518,218	9.647
30	571.074,719 588.513,468	31	571.083,313 588.516,004	8.96
33	571.094,777 588.517,593	34	571.096,502 588.518,628	2.012
36	571.092,346 588.541,367	37	571.101,072 588.562,643	22.996
39	571.101,127 588.591,298	40	571.101,182 588.619,444	28.146
42	571.112,573 588.655,046	43	571.126,915 588.679,612	28.446
45	571.174,05 588.710,533	46	571.174,907 588.746,939	36.416
48	571.176,412 588.806,047	49	571.177,685 588.856,038	50.007
51	571.179,979 588.946,097	52	571.181,288 588.997,495	51.415
54	571.183,598 589.088,159	55	571.184,272 589.114,626	26.476
57	571.155,1 589.138,564	58	571.147,577 589.147,772	11.89
60	571.127,695 589.180,987	61	571.135,731 589.202,565	23.026
63	571.140,619 589.213,396	64	571.103,369 589.229,819	40.71
66	571.096,157 589.224,219	67	571.094,555 589.220,801	3.775
69	571.084,606 589.203,528	70	571.081,394 589.196,014	8.172
72	571.092,889 589.164,25	73	571.098,588 589.154,738	11.089
75	571.109,747 589.127,365	76	571.112,083 589.119,892	7.83
78	571.114,643 589.108,213	79	571.119,303 589.093,012	15.899
81	571.123,264 589.075,973	82	571.124,318 589.069,445	6.613
84	571.125,36 589.048,854	85	571.125,592 589.044,676	4.184
87	571.125,828 589.023,877	88	571.126,861 589.016,114	7.831
90	571.127,314 589.004,505	91	571.125,64 588.996,52	8.159
93	571.124,274 588.978,874	94	571.122,9 588.969,727	9.25
96	571.120,591 588.953,331	97	571.120,487 588.946,541	6.791
99	571.118,524 588.922,769	100	571.117,314 588.918,282	4.647
102	571.116,354 588.898,881	103	571.114,097 588.891,366	7.847
105	571.112,333 588.876,226	106	571.110,488 588.861,376	14.964
108	571.110,566 588.838,071	109	571.110,539 588.829,115	8.956
111	571.110,816 588.813,419	112	571.111,152 588.802,663	10.761

Document care conține date cu caracter personal, protejat de prevederile Regulamentului (UE) nr. 679/2016 și Legii 190/2018

Punct început	X / Y	Punct sfârşit	X / Y	Lungime segment
112	571.111,152 588.802,663	113	571.112,697 588.793,967	8.832
115	571.113,539 588.774,537	116	571.111,897 588.767,481	7.245
118	571.112,159 588.741,413	1	571.113,377 588.737,928	3.692

Punct început	X / Y	Punct sfârşit	X / Y	Lungime segment
113	571.112,697 588.793,967	114	571.114,679 588.780,647	13.467
116	571.111,897 588.767,481	117	571.110,655 588.756,842	10.711

Punct început	X / Y	Punct sfârşit	X / Y	Lungime segment
114	571.114,679 588.780,647	115	571.113,539 588.774,537	6.215
117	571.110,655 588.756,842	118	571.112,159 588.741,413	15.502

** Lungimile segmentelor sunt determinate în planul de proiecţie Stereo 70 şi sunt rotunjite la 1 milimetru.
*** Distanţa dintre puncte este formată din segmente cumulate ce sunt mai mici decât valoarea 1 milimetru.

Document care conține date cu caracter personal, protejat de prevederile Regulamentului (UE) nr. 679/2016 și Legii 190/2018

DATE DESPRE IMOBILUL NR. 4969

Oficiul de Cadastru şi Publicitate Imobiliară NEAMT
Biroul de Cadastru şi Publicitate Imobiliară Bicaz

A. Partea I. Descrierea imobilului

TEREN Necunoscut

Adresa: Loc. Damuc, Jud. Neamt, si extravilan pct. ' Batu '

Nr. Crt	Nr cadastral Nr. topografic	Suprafaţa* (mp)	Observaţii / Referinţe
A1		24.725	Sector cadastral:58 Teren imprejmuit; Teren intravilan si extravilan

Construcţii

Crt	Nr cadastral Nr. topografic	Adresa	Observaţii / Referinţe
A1.1		Loc. Damuc, Jud. Neamt, si extravilan comuna Damuc	Nr. niveluri:1; S. construita la sol:33 mp;

B. Partea II. Proprietari şi acte

Inscrieri privitoare la dreptul de proprietate şi alte drepturi reale		Referinţe
4969 / 16/06/2023		
Act Administrativ nr. 1260, din 16/03/2023 emis de Primaria com Damuc;		
B1	Inscrierea posesiei, drept de PROPRIETATE, dobandit prin Lege, cota actuala 1/1, cota initiala 1/1	A1
	1) **GÂRBULEȚ IOANA**, DECEDAT DEFUNCT:Da	
Act Administrativ nr. 1806, din 26/09/2023 emis de Primaria com Damuc;		
B2	Intabulare, drept de PROPRIETATE, dobandit prin Lege, cota actuala 1/1, cota initiala 1/1	A1.1
	1) **GÂRBULEȚ IOANA**, DECEDAT DEFUNCT:Da	

C. Partea III. SARCINI .

Inscrieri privind dezmembramintele dreptului de proprietate, drepturi reale de garanţie şi sarcini	Referinţe
NU SUNT	

Document care conține date cu caracter personal, protejat de prevederile Regulamentului (UE) nr. 679/2016 și Legii 190/2018

Anexa Nr. 1 La Partea I

Teren

Nr cadastral	Suprafaţa (mp)*	Observaţii / Referinţe
	24.725	Teren intravilan si extravilan

* Suprafaţa este determinată in planul de proiecţie Stereo 70.

DETALII LINIARE IMOBIL

Date referitoare la teren

Crt	Categorie folosință	Intra vilan	Suprafaţa (mp)	Tarla	Parcelă	Nr. topo	Observaţii / Referinţe
1	neproductiv	DA	2.065	29	1222; 1225; 1227	-	
2	faneata	DA	12.909	29	1227; 1224; 1223	-	
3	arabil	DA	1.511	29	1225; 1224; 1226; 1227	-	
4	arabil	DA	1.029	29	1228; 1227	-	
5	pasune	NU	4.811	-	-	-	Teren extravilan
6	pasune	DA	2.400	29	1227	-	Pasune impadurita

Date referitoare la construcţii

Crt	Număr	Destinaţie construcţie	Supraf. (mp)	Situaţie juridică	Observaţii / Referinţe
A1.1		constructii anexa	33	Cu acte	Nr. niveluri:1; S. construita la sol:33 mp;

Document care conține date cu caracter personal, protejat de prevederile Regulamentului (UE) nr. 679/2016 și Legii 190/2018

Lungime Segmente

1) Valorile lungimilor segmentelor sunt obţinute din proiecţie în plan.

Punct început	X / Y	Punct sfârşit	X / Y	Lungime segment
1	571.102,668 588.663,893	2	571.100,43 588.666,643	3.546
4	571.091,436 588.690,595	5	571.065,425 588.753,804	68.352
7	571.038,4 588.789,185	8	571.010,851 588.778,417	29.579
10	571.036,261 588.723,996	11	571.046,588 588.694,784	30.984
13	571.029,493 588.657,199	14	571.016,938 588.647,565	15.825
16	570.966,687 588.623,935	17	570.940,089 588.616,192	27.702
19	570.922,461 588.583,087	20	570.923,767 588.578,173	5.085
22	570.926,846 588.568,259	23	570.927,988 588.563,607	4.79
25	570.938,757 588.554,776	26	570.944,603 588.552,724	6.196
28	570.955,747 588.544,933	29	570.960,715 588.538,803	7.89
31	570.969,527 588.533,555	32	570.971,402 588.533,008	1.953
34	570.979,619 588.530,612	35	571.015,931 588.514,71	39.641
37	571.029,182 588.509,883	38	571.032,618 588.498,798	11.605
40	571.059,608 588.502,342	41	571.062,995 588.503,051	3.46
43	571.069,843 588.507,49	44	571.068,287 588.513,308	6.022
46	571.070,6 588.527,77	47	571.072,956 588.538,174	10.667
49	571.083,45 588.556,133	50	571.086,771 588.561,973	6.718
52	571.090,358 588.581,317	53	571.091,621 588.590,358	9.129
55	571.094,764 588.609,222	56	571.095,445 588.616,79	7.599
58	571.095,972 588.626,178	59	571.095,581 588.629,198	3.045
61	571.100,009 588.640,848	62	571.101,561 588.647,083	6.425
64	571.102,85 588.659,848	1	571.102,668 588.663,893	4.049

Punct început	X / Y	Punct sfârşit	X / Y	Lungime segment
2	571.100,43 588.666,643	3	571.098,791 588.671,007	4.662
5	571.065,425 588.753,804	6	571.050,567 588.792,122	41.098
8	571.010,851 588.778,417	9	571.022,851 588.769,303	15.069
11	571.046,588 588.694,784	12	571.053,733 588.665,962	29.694
14	571.016,938 588.647,565	15	570.997,558 588.635,291	22.94
17	570.940,089 588.616,192	18	570.910,458 588.608,754	30.55
20	570.923,767 588.578,173	21	570.925,651 588.570,686	7.72
23	570.927,988 588.563,607	24	570.931,55 588.558,575	6.165
26	570.944,603 588.552,724	27	570.947,904 588.550,804	3.819
29	570.960,715 588.538,803	30	570.961,693 588.535,839	3.121
32	570.971,402 588.533,008	33	570.976,278 588.531,586	5.079
35	571.015,931 588.514,71	36	571.022,303 588.511,929	6.952
38	571.032,618 588.498,798	39	571.047,996 588.500,209	15.443
41	571.062,995 588.503,051	42	571.064,919 588.503,371	1.95
44	571.068,287 588.513,308	45	571.069,253 588.518,218	5.004
47	571.072,956 588.538,174	48	571.077,383 588.547,271	10.117
50	571.086,771 588.561,973	51	571.088,487 588.568,928	7.164
53	571.091,621 588.590,358	54	571.092,595 588.599,818	9.51
56	571.095,445 588.616,79	57	571.096,442 588.622,545	5.841
59	571.095,581 588.629,198	60	571.097,021 588.635,989	6.942
62	571.101,561 588.647,083	63	571.103,024 588.652,861	5.96

Punct început	X / Y	Punct sfârşit	X / Y	Lungime segment
3	571.098,791 588.671,007	4	571.091,436 588.690,595	20.923
6	571.050,567 588.792,122	7	571.038,4 588.789,185	12.516
9	571.022,851 588.769,303	10	571.036,261 588.723,996	47.25
12	571.053,733 588.665,962	13	571.029,493 588.657,199	25.775
15	570.997,558 588.635,291	16	570.966,687 588.623,935	32.893
18	570.910,458 588.608,754	19	570.922,461 588.583,087	28.335
21	570.925,651 588.570,686	22	570.926,846 588.568,259	2.705
24	570.931,55 588.558,575	25	570.938,757 588.554,776	8.147
27	570.947,904 588.550,804	28	570.955,747 588.544,933	9.797
30	570.961,693 588.535,839	31	570.969,527 588.533,555	8.16
33	570.976,278 588.531,586	34	570.979,619 588.530,612	3.48
36	571.022,303 588.511,929	37	571.029,182 588.509,883	7.177
39	571.047,996 588.500,209	40	571.059,608 588.502,342	11.806
42	571.064,919 588.503,371	43	571.069,843 588.507,49	6.42
45	571.069,253 588.518,218	46	571.070,6 588.527,77	9.647
48	571.077,383 588.547,271	49	571.083,45 588.556,133	10.74
51	571.088,487 588.568,928	52	571.090,358 588.581,317	12.529
54	571.092,595 588.599,818	55	571.094,764 588.609,222	9.651
57	571.096,442 588.622,545	58	571.095,972 588.626,178	3.663
60	571.097,021 588.635,989	61	571.100,009 588.640,848	5.704
63	571.103,024 588.652,861	64	571.102,85 588.659,848	6.989

** Lungimile segmentelor sunt determinate în planul de proiecţie Stereo 70 şi sunt rotunjite la 1 milimetru.

*** Distanţa dintre puncte este formată din segmente cumulate ce sunt mai mici decât valoarea 1 milimetru.

Document care conține date cu caracter personal, protejat de prevederile Regulamentului (UE) nr. 679/2016 și Legii 190/2018

DATE DESPRE IMOBILUL NR. 4984

Oficiul de Cadastru şi Publicitate Imobiliară NEAMT
Biroul de Cadastru şi Publicitate Imobiliară Bicaz

A. Partea I. Descrierea imobilului

TEREN Intravilan

Adresa: Loc. Damuc, Jud. Neamt, pct. 'Batu'

Nr. Crt	Nr cadastral Nr. topografic	Suprafaţa* (mp)	Observaţii / Referinţe
A1		2.124	Sector cadastral:58 Teren neimprejmuit;

B. Partea II. Proprietari şi acte

Inscrieri privitoare la dreptul de proprietate şi alte drepturi reale		Referinţe
4984 / 16/06/2023		
Act Normativ nr. 7, din 13/03/1996 emis de PARLAMENTUL ROMANIEI;		
B1	Inscrierea provizorie, drept de PROPRIETATE, dobandit prin Lege, cota actuala 1/1, cota initiala 1/1	A1
	1) **COMUNA DĂMUC**, CIF:2614422, PROPRIETAR NEIDENTIFICAT	

C. Partea III. SARCINI .

Inscrieri privind dezmembramintele dreptului de proprietate, drepturi reale de garanţie şi sarcini	Referinţe
NU SUNT	

Anexa Nr. 1 La Partea I

Teren

Nr cadastral	Suprafaţa (mp)*	Observaţii / Referinţe
	2.124	

* Suprafaţa este determinată in planul de proiecţie Stereo 70.

DETALII LINIARE IMOBIL

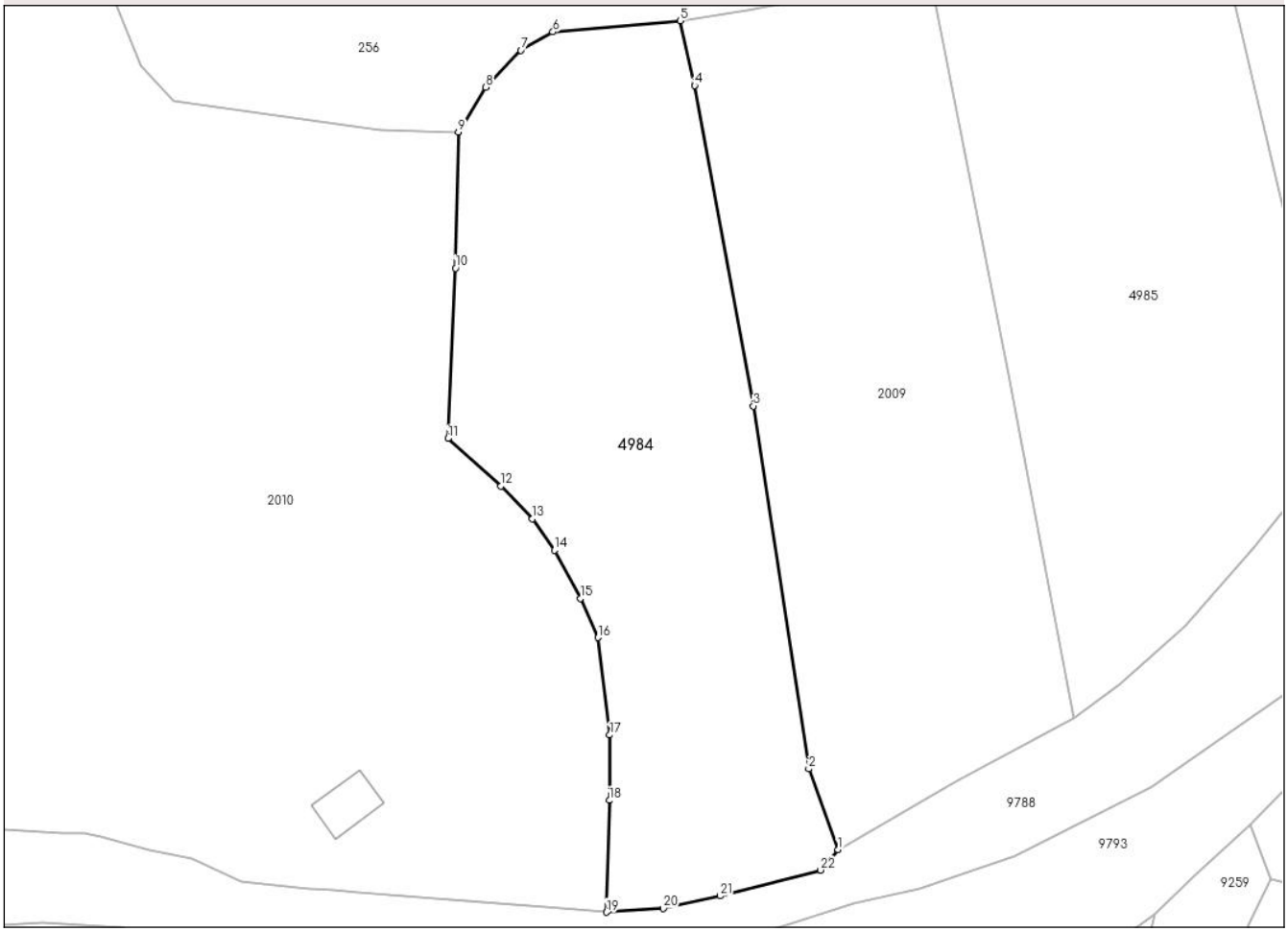

Date referitoare la teren

Crt	Categorie folosință	Intra vilan	Suprafaţa (mp)	Tarla	Parcelă	Nr. topo	Observaţii / Referinţe
1	faneata	DA	2.124	29	-	-	

Lungime Segmente

1) Valorile lungimilor segmentelor sunt obţinute din proiecţie în plan.

Punct început	X / Y	Punct sfârşit	X / Y	Lungime segment (** (m)
1	571.751,849 588.737,467	2	571.748,859 588.745,697	8.756
3	571.743,208 588.782,601	4	571.737,234 588.815,206	33.148
5	571.735,775 588.821,789	6	571.722,81 588.820,646	13.015
7	571.719,551 588.818,784	8	571.715,966 588.815,017	5.2
9	571.713,182 588.810,482	10	571.712,896 588.796,616	13.869

Punct început	X / Y	Punct sfârşit	X / Y	Lungime segment (** (m)
2	571.748,859 588.745,697	3	571.743,208 588.782,601	37.334
4	571.737,234 588.815,206	5	571.735,775 588.821,789	6.743
6	571.722,81 588.820,646	7	571.719,551 588.818,784	3.753
8	571.715,966 588.815,017	9	571.713,182 588.810,482	5.321
10	571.712,896 588.796,616	11	571.712,124 588.779,298	17.335

Document care conține date cu caracter personal, protejat de prevederile Regulamentului (UE) nr. 679/2016 și Legii 190/2018

Punct început	X / Y	Punct sfârşit	X / Y	Lungime segment (** (m)
11	571.712,124 588.779,298	12	571.717,517 588.774,449	7.252
13	571.720,728 588.771,125	14	571.722,953 588.767,924	3.898
15	571.725,606 588.763,039	16	571.727,408 588.759,049	4.378
17	571.728,596 588.749,143	18	571.728,56 588.742,491	6.652
19	571.728,253 588.731,124	20	571.734,041 588.731,502	5.8
21	571.739,803 588.732,77	22	571.750,07 588.735,406	10.6

Punct început	X / Y	Punct sfârşit	X / Y	Lungime segment (** (m)
12	571.717,517 588.774,449	13	571.720,728 588.771,125	4.622
14	571.722,953 588.767,924	15	571.725,606 588.763,039	5.559
16	571.727,408 588.759,049	17	571.728,596 588.749,143	9.977
18	571.728,56 588.742,491	19	571.728,253 588.731,124	11.371
20	571.734,041 588.731,502	21	571.739,803 588.732,77	5.9
22	571.750,07 588.735,406	1	571.751,849 588.737,467	2.723

**** Lungimile segmentelor sunt determinate în planul de proiecţie Stereo 70 şi sunt rotunjite la 1 milimetru.**
***** Distanţa dintre puncte este formată din segmente cumulate ce sunt mai mici decât valoarea 1 milimetru.**

Document care conține date cu caracter personal, protejat de prevederile Regulamentului (UE) nr. 679/2016 și Legii 190/2018

DATE DESPRE IMOBILUL NR. 4985

Oficiul de Cadastru şi Publicitate Imobiliară NEAMT
Biroul de Cadastru şi Publicitate Imobiliară Bicaz

A. Partea I. Descrierea imobilului

TEREN Intravilan

Adresa: Loc. Damuc, Jud. Neamt, pct. 'Batu'

Nr. Crt	Nr cadastral Nr. topografic	Suprafaţa* (mp)	Observaţii / Referinţe
A1		2.195	Sector cadastral:58 Teren neimprejmuit;

B. Partea II. Proprietari şi acte

Inscrieri privitoare la dreptul de proprietate şi alte drepturi reale		Referinţe
4985 / 16/06/2023		
Act Normativ nr. 7, din 13/03/1996 emis de PARLAMENTUL ROMANIEI;		
B1	Inscrierea provizorie, drept de PROPRIETATE, dobandit prin Lege, cota actuala 1/1, cota initiala 1/1	A1
	1) **COMUNA DĂMUC**, CIF:2614422, PROPRIETAR NEIDENTIFICAT	

C. Partea III. SARCINI .

Inscrieri privind dezmembramintele dreptului de proprietate, drepturi reale de garanţie şi sarcini	Referinţe
NU SUNT	

Anexa Nr. 1 La Partea I

Teren

Nr cadastral	Suprafaţa (mp)*	Observaţii / Referinţe
	2.195	

* Suprafaţa este determinată in planul de proiecţie Stereo 70.

DETALII LINIARE IMOBIL

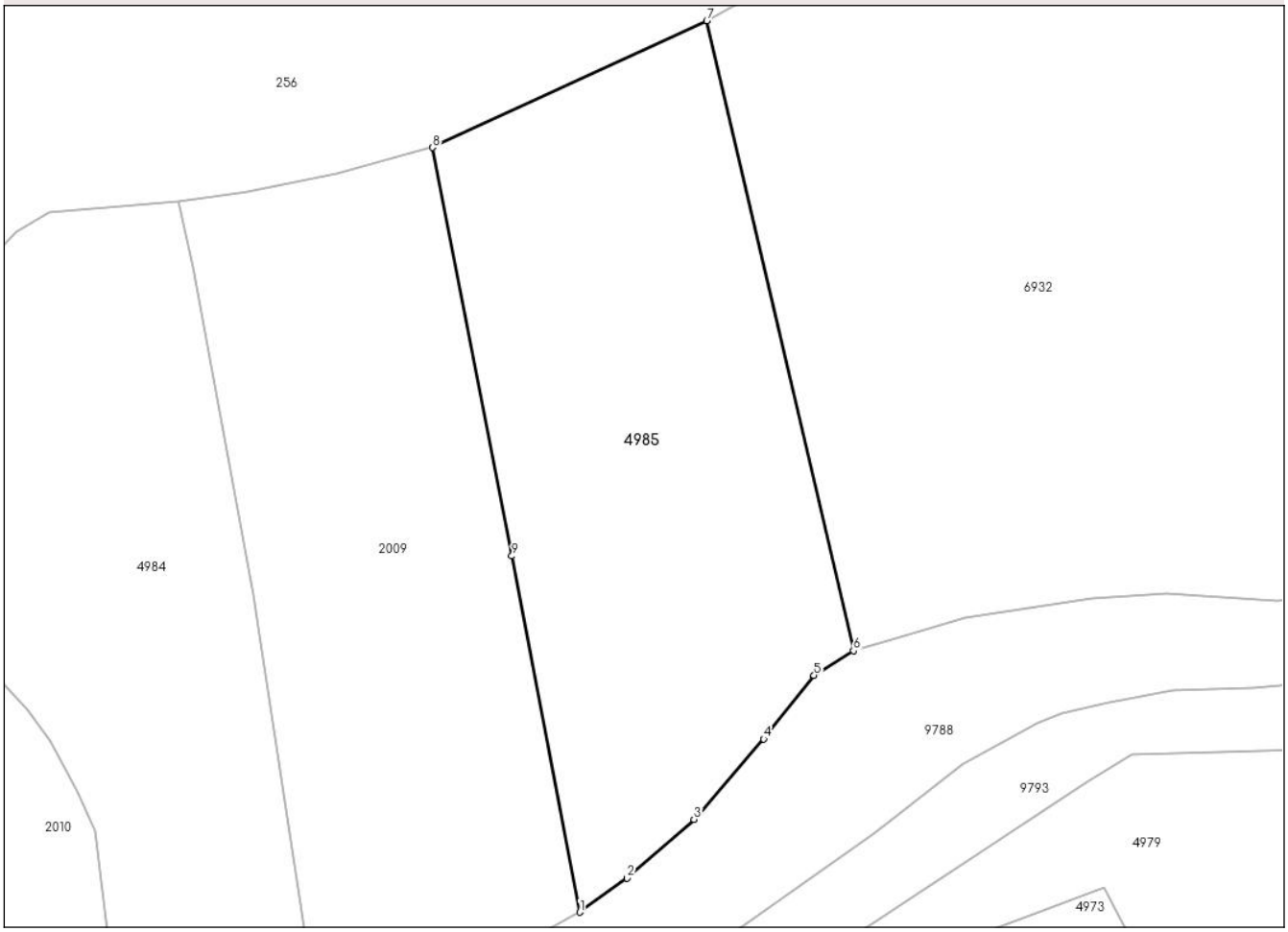

Date referitoare la teren

Crt	Categorie folosință	Intra vilan	Suprafaţa (mp)	Tarla	Parcelă	Nr. topo	Observaţii / Referinţe
1	faneata	DA	2.195	29	-	-	

Lungime Segmente
1) Valorile lungimilor segmentelor sunt obţinute din proiecţie în plan.

Punct început	X / Y	Punct sfârşit	X / Y	Lungime segment (** (m)
1	571.775,796 588.750,918	2	571.780,508 588.754,301	5.801
2	571.780,508 588.754,301	3	571.787,188 588.760,181	8.899
3	571.787,188 588.760,181	4	571.794,153 588.768,172	10.6
4	571.794,153 588.768,172	5	571.799,176 588.774,532	8.104
5	571.799,176 588.774,532	6	571.803,119 588.776,993	4.648

Document care conține date cu caracter personal, protejat de prevederile Regulamentului (UE) nr. 679/2016 și Legii 190/2018

Punct început	X / Y	Punct sfârşit	X / Y	Lungime segment (** (m)
6	571.803,119 588.776,993	7	571.788,476 588.839,789	64.481
7	571.788,476 588.839,789	8	571.761,108 588.827,145	30.148
8	571.761,108 588.827,145	9	571.769,022 588.786,427	41.48
9	571.769,022 588.786,427	1	571.775,796 588.750,918	36.149

** Lungimile segmentelor sunt determinate în planul de proiecţie Stereo 70 şi sunt rotunjite la 1 milimetru.
*** Distanţa dintre puncte este formată din segmente cumulate ce sunt mai mici decât valoarea 1 milimetru.

Document care conține date cu caracter personal, protejat de prevederile Regulamentului (UE) nr. 679/2016 și Legii 190/2018

DATE DESPRE IMOBILUL NR. 4997

Oficiul de Cadastru şi Publicitate Imobiliară NEAMT
Biroul de Cadastru şi Publicitate Imobiliară Bicaz

A. Partea I. Descrierea imobilului

TEREN Intravilan

Adresa: Loc. Damuc, Jud. Neamt, pct. 'Batu'

Nr. Crt	Nr cadastral Nr. topografic	Suprafaţa* (mp)	Observaţii / Referinţe
A1		3.332	Sector cadastral:58 Teren imprejmuit;

Construcţii

Crt	Nr cadastral Nr. topografic	Adresa	Observaţii / Referinţe
A1.1		Loc. Damuc, Jud. Neamt	Nr. niveluri:1; S. construita la sol:21 mp;
A1.2		Loc. Damuc, Jud. Neamt	Nr. niveluri:1; S. construita la sol:96 mp;

B. Partea II. Proprietari şi acte

Inscrieri privitoare la dreptul de proprietate şi alte drepturi reale		Referinţe
4997 / 26/06/2023		
Act Administrativ nr. 1381, din 26/03/2023 emis de Primaria com Damuc;		
B1	Inscrierea posesiei, drept de PROPRIETATE, dobandit prin Lege, cota actuala 1/1, cota initiala 1/1	A1
	1) **GĂINĂ MANOLE**	
Act Administrativ nr. 1806, din 26/09/2023 emis de Primaria com Damuc;		
B2	Intabulare, drept de PROPRIETATE, dobandit prin Lege, cota actuala 1/1, cota initiala 1/1	A1.1, A1.2
	1) **GĂINĂ MANOLE**	

C. Partea III. SARCINI .

Inscrieri privind dezmembramintele dreptului de proprietate, drepturi reale de garanţie şi sarcini	Referinţe
NU SUNT	

Document care conține date cu caracter personal, protejat de prevederile Regulamentului (UE) nr. 679/2016 și Legii 190/2018

Anexa Nr. 1 La Partea I

Teren

Nr cadastral	Suprafaţa (mp)*	Observaţii / Referinţe
	3.332	

* Suprafaţa este determinată in planul de proiecţie Stereo 70.

DETALII LINIARE IMOBIL

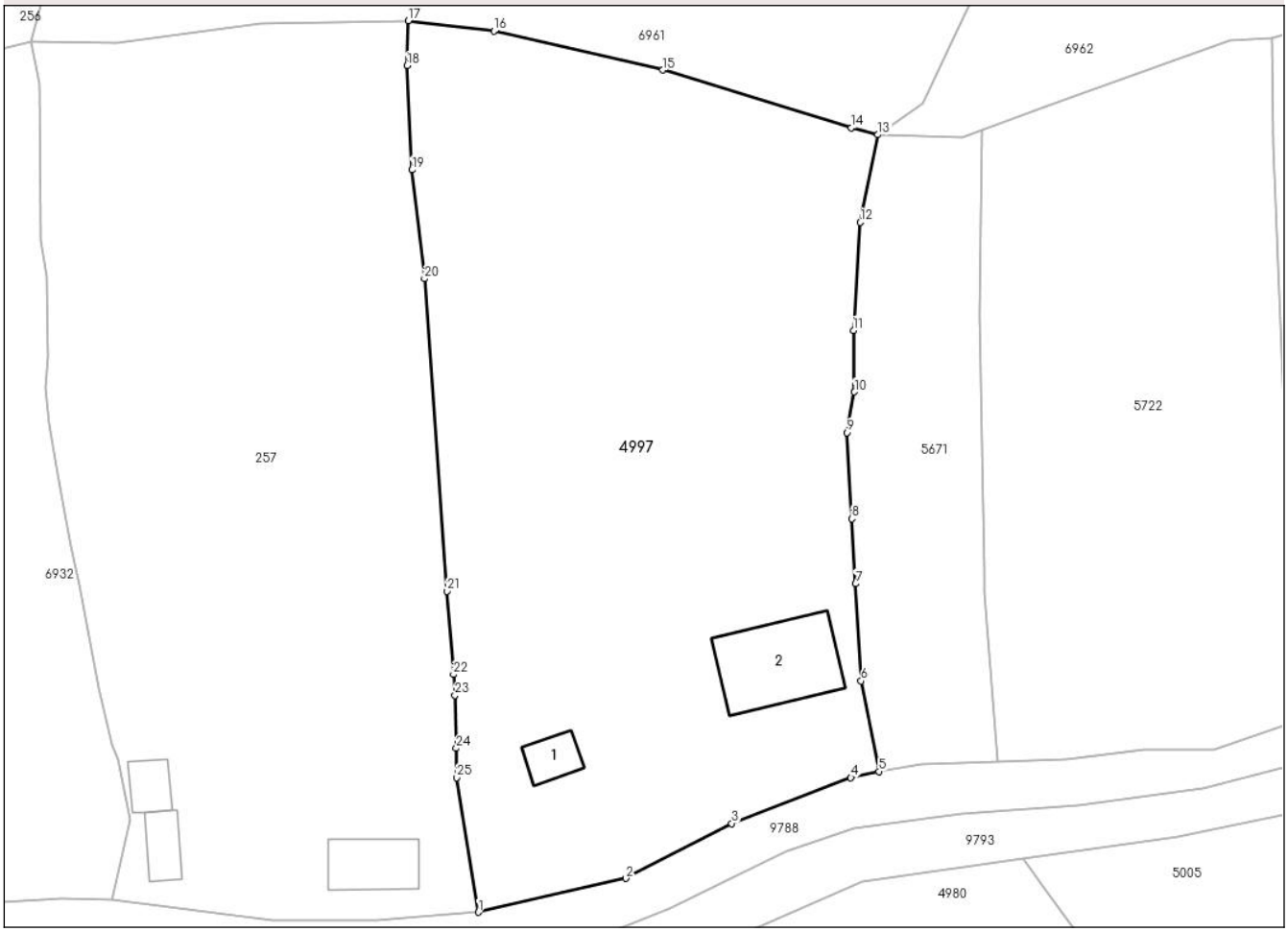

Date referitoare la teren

Crt	Categorie folosință	Intra vilan	Suprafaţa (mp)	Tarla	Parcelă	Nr. topo	Observaţii / Referinţe
1	curti constructii	DA	782	-	-	-	
2	faneata	DA	2.550	-	-	-	

Date referitoare la construcţii

Crt	Număr	Destinaţie construcţie	Supraf. (mp)	Situaţie juridică	Observaţii / Referinţe
A1.1		constructii anexa	21	Cu acte	Nr. niveluri:1; S. construita la sol:21 mp;
A1.2		constructii anexa	96	Cu acte	Nr. niveluri:1; S. construita la sol:96 mp;

Lungime Segmente

1) Valorile lungimilor segmentelor sunt obţinute din proiecţie în plan.

Punct început	X / Y	Punct sfârşit	X / Y	Lungime segment (** (m)
1	571.901,041 588.781,572	2	571.915,849 588.784,961	15.191
3	571.926,485 588.790,468	4	571.938,443 588.795,063	12.81

Punct început	X / Y	Punct sfârşit	X / Y	Lungime segment (** (m)
2	571.915,849 588.784,961	3	571.926,485 588.790,468	11.977
4	571.938,443 588.795,063	5	571.941,273 588.795,679	2.896

Document care conține date cu caracter personal, protejat de prevederile Regulamentului (UE) nr. 679/2016 și Legii 190/2018

Punct început	X / Y	Punct sfârşit	X / Y	Lungime segment (** (m)
5	571.941,273 588.795,679	6	571.939,466 588.804,751	9.25
7	571.938,915 588.814,497	8	571.938,546 588.821,024	6.537
9	571.938,057 588.829,662	10	571.938,803 588.833,731	4.137
11	571.938,708 588.839,903	12	571.939,389 588.850,743	10.861
13	571.941,152 588.859,525	14	571.938,491 588.860,24	2.755
15	571.919,563 588.866,004	16	571.902,608 588.869,91	17.399
17	571.894,03 588.870,96	18	571.893,895 588.866,466	4.496
19	571.894,398 588.856,013	20	571.895,639 588.845,091	10.992
21	571.897,91 588.813,757	22	571.898,556 588.805,412	8.37
23	571.898,717 588.803,327	24	571.898,828 588.798,001	5.327
25	571.898,889 588.795,055	1	571.901,041 588.781,572	13.654

Punct început	X / Y	Punct sfârşit	X / Y	Lungime segment (** (m)
6	571.939,466 588.804,751	7	571.938,915 588.814,497	9.762
8	571.938,546 588.821,024	9	571.938,057 588.829,662	8.652
10	571.938,803 588.833,731	11	571.938,708 588.839,903	6.173
12	571.939,389 588.850,743	13	571.941,152 588.859,525	8.957
14	571.938,491 588.860,24	15	571.919,563 588.866,004	19.786
16	571.902,608 588.869,91	17	571.894,03 588.870,96	8.642
18	571.893,895 588.866,466	19	571.894,398 588.856,013	10.465
20	571.895,639 588.845,091	21	571.897,91 588.813,757	31.416
22	571.898,556 588.805,412	23	571.898,717 588.803,327	2.091
24	571.898,828 588.798,001	25	571.898,889 588.795,055	2.947

**** Lungimile segmentelor sunt determinate în planul de proiecţie Stereo 70 şi sunt rotunjite la 1 milimetru.**
***** Distanţa dintre puncte este formată din segmente cumulate ce sunt mai mici decât valoarea 1 milimetru.**

Document care conține date cu caracter personal, protejat de prevederile Regulamentului (UE) nr. 679/2016 și Legii 190/2018

DATE DESPRE IMOBILUL NR. 5006

Oficiul de Cadastru şi Publicitate Imobiliară NEAMT
Biroul de Cadastru şi Publicitate Imobiliară Bicaz

A. Partea I. Descrierea imobilului

TEREN Intravilan

Adresa: Loc. Damuc, Jud. Neamt, pct. 'Batu'

Nr. Crt	Nr cadastral Nr. topografic	Suprafaţa* (mp)	Observaţii / Referinţe
A1		830	Sector cadastral:58 Teren neimprejmuit;

Construcţii

Crt	Nr cadastral Nr. topografic	Adresa	Observaţii / Referinţe
A1.1		Loc. Damuc, Jud. Neamt	Nr. niveluri:1; S. construita la sol:29 mp;

B. Partea II. Proprietari şi acte

Inscrieri privitoare la dreptul de proprietate şi alte drepturi reale		Referinţe
5006 / 16/06/2023		
Act Administrativ nr. 1261, din 16/06/2023 emis de Primaria com Damuc;		
B1	Inscrierea posesiei, drept de PROPRIETATE, dobandit prin Lege, cota actuala 1/1, cota initiala 1/1	A1
	1) **SCURTU MARIA**	
Act Administrativ nr. 1806, din 26/09/2023 emis de Primaria com Damuc;		
B2	Intabulare, drept de PROPRIETATE, dobandit prin Lege, cota actuala 1/1, cota initiala 1/1	A1.1
	1) **SCURTU MARIA**	

C. Partea III. SARCINI .

Inscrieri privind dezmembramintele dreptului de proprietate, drepturi reale de garanţie şi sarcini	Referinţe
NU SUNT	

Document care conține date cu caracter personal, protejat de prevederile Regulamentului (UE) nr. 679/2016 și Legii 190/2018

Anexa Nr. 1 La Partea I

Teren

Nr cadastral	Suprafaţa (mp)*	Observaţii / Referinţe
	830	

* Suprafaţa este determinată in planul de proiecţie Stereo 70.

DETALII LINIARE IMOBIL

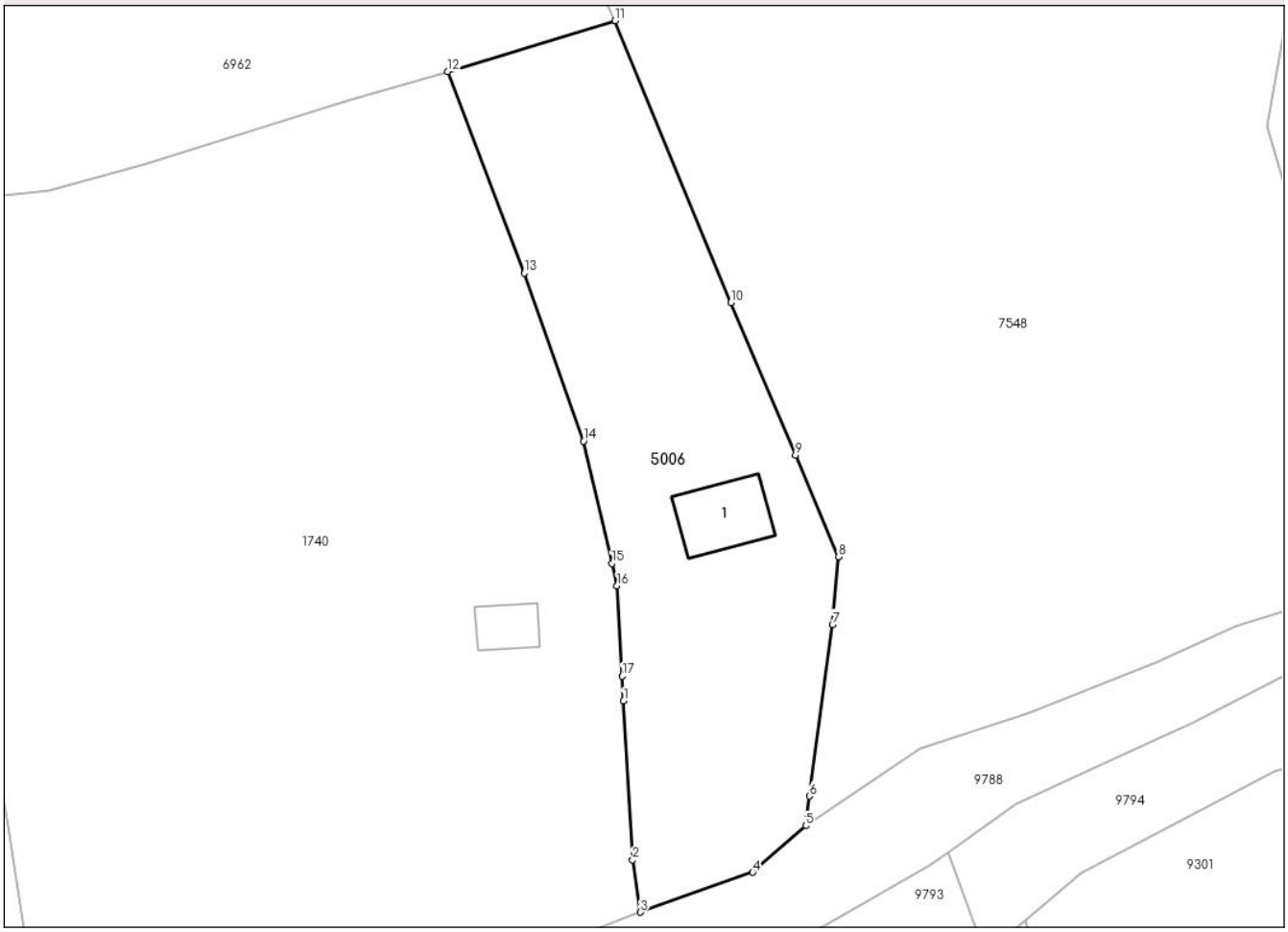

Date referitoare la teren

Crt	Categorie folosință	Intra vilan	Suprafaţa (mp)	Tarla	Parcelă	Nr. topo	Observaţii / Referinţe
1	curti constructii	DA	89	29	-	-	
2	faneata	DA	741	29	-	-	

Date referitoare la construcţii

Crt	Număr	Destinaţie construcţie	Supraf. (mp)	Situaţie juridică	Observaţii / Referinţe
A1.1		constructii anexa	29	Cu acte	Nr. niveluri:1; S. construita la sol:29 mp;

Lungime Segmente
1) Valorile lungimilor segmentelor sunt obţinute din proiecţie în plan.

Punct început	X / Y	Punct sfârşit	X / Y	Lungime segment (** (m)
1	572.070,926 588.839,43	2	572.071,562 588.828,177	11.271
2	572.071,562 588.828,177	3	572.072,103 588.824,463	3.753
3	572.072,103 588.824,463	4	572.080,091 588.827,287	8.472

Document care conține date cu caracter personal, protejat de prevederile Regulamentului (UE) nr. 679/2016 și Legii 190/2018

Punct început	X / Y	Punct sfârşit	X / Y	Lungime segment (** (m)
4	572.080,091 588.827,287	5	572.083,847 588.830,587	5.0
5	572.083,847 588.830,587	6	572.084,127 588.832,696	2.128
6	572.084,127 588.832,696	7	572.085,742 588.844,862	12.273
7	572.085,742 588.844,862	8	572.086,155 588.849,644	4.8
8	572.086,155 588.849,644	9	572.083,114 588.856,848	7.82
9	572.083,114 588.856,848	10	572.078,546 588.867,673	11.749
10	572.078,546 588.867,673	11	572.070,322 588.887,646	21.6
11	572.070,322 588.887,646	12	572.058,46 588.884,033	12.4
12	572.058,46 588.884,033	13	572.063,88 588.869,754	15.273
13	572.063,88 588.869,754	14	572.068,087 588.857,853	12.623
14	572.068,087 588.857,853	15	572.070,1 588.849,175	8.908
15	572.070,1 588.849,175	16	572.070,464 588.847,604	1.613
16	572.070,464 588.847,604	17	572.070,827 588.841,189	6.425
17	572.070,827 588.841,189	1	572.070,926 588.839,43	1.762

** Lungimile segmentelor sunt determinate în planul de proiecţie Stereo 70 şi sunt rotunjite la 1 milimetru.
*** Distanţa dintre puncte este formată din segmente cumulate ce sunt mai mici decât valoarea 1 milimetru.

Document care conține date cu caracter personal, protejat de prevederile Regulamentului (UE) nr. 679/2016 și Legii 190/2018

DATE DESPRE IMOBILUL NR. 5009

Oficiul de Cadastru şi Publicitate Imobiliară NEAMT
Biroul de Cadastru şi Publicitate Imobiliară Bicaz

A. Partea I. Descrierea imobilului

TEREN Intravilan

Adresa: Loc. Damuc, Jud. Neamt, pct. 'Batu'

Nr. Crt	Nr cadastral Nr. topografic	Suprafaţa* (mp)	Observaţii / Referinţe
A1		2.696	Sector cadastral:58 Teren imprejmuit;

Construcţii

Crt	Nr cadastral Nr. topografic	Adresa	Observaţii / Referinţe
A1.1		Loc. Damuc, Jud. Neamt	Nr. niveluri:1; S. construita la sol:45 mp;

B. Partea II. Proprietari şi acte

Inscrieri privitoare la dreptul de proprietate şi alte drepturi reale		Referinţe
5009 / 16/06/2023		
Act Administrativ nr. 1262, din 16/06/2023 emis de Primaria com Damuc;		
B1	Inscrierea posesiei, drept de PROPRIETATE, dobandit prin Lege, cota actuala 1/1, cota initiala 1/1	A1
	1) **PÎNTEA ILIANA**, DECEDAT DEFUNCT:Da 2) **PÂNTEA TOADER**, DECEDAT DEFUNCT:Da	
Act Administrativ nr. 1806, din 26/09/2023 emis de Primaria com Damuc;		
B2	Intabulare, drept de PROPRIETATE, dobandit prin Lege, cota actuala 1/1, cota initiala 1/1	A1.1
	1) **PÎNTEA ILIANA**, DECEDAT DEFUNCT:Da 2) **PÂNTEA TOADER**, DECEDAT DEFUNCT:Da	

C. Partea III. SARCINI .

Inscrieri privind dezmembramintele dreptului de proprietate, drepturi reale de garanţie şi sarcini	Referinţe
NU SUNT	

Document care conține date cu caracter personal, protejat de prevederile Regulamentului (UE) nr. 679/2016 și Legii 190/2018

Anexa Nr. 1 La Partea I

Teren

Nr cadastral	Suprafaţa (mp)*	Observaţii / Referinţe
	2.696	

* Suprafaţa este determinată in planul de proiecţie Stereo 70.

DETALII LINIARE IMOBIL

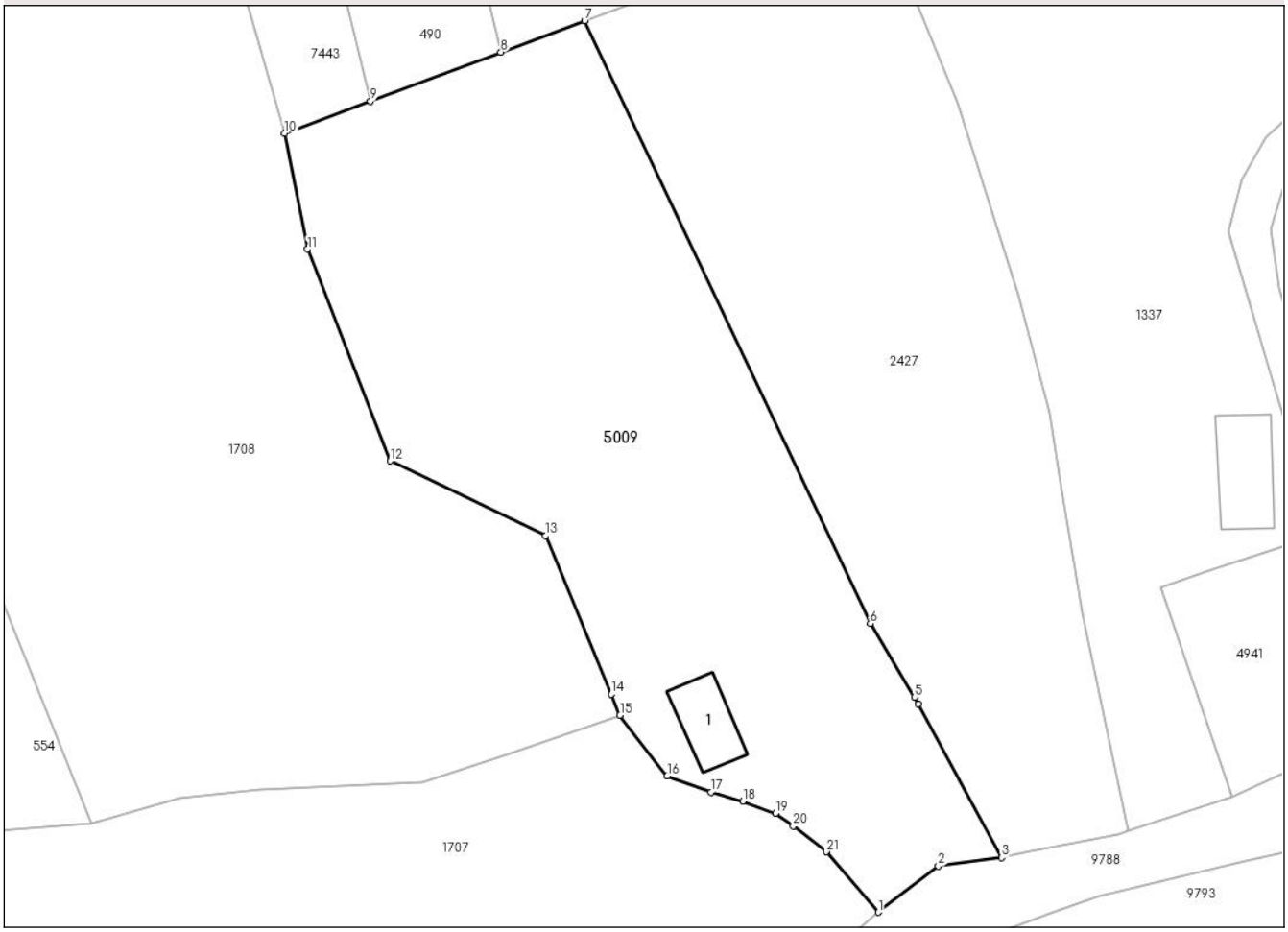

Date referitoare la teren

Crt	Categorie folosință	Intra vilan	Suprafaţa (mp)	Tarla	Parcelă	Nr. topo	Observaţii / Referinţe
1	curti constructii	DA	145	29	1255	-	
2	faneata	DA	2.551	29	1257; 1258; 1255; 1254	-	

Date referitoare la construcţii

Crt	Număr	Destinaţie construcţie	Supraf. (mp)	Situaţie juridică	Observaţii / Referinţe
A1.1		constructii anexa	45	Cu acte	Nr. niveluri:1; S. construita la sol:45 mp;

Lungime Segmente

1) Valorile lungimilor segmentelor sunt obţinute din proiecţie în plan.

Punct început	X / Y	Punct sfârşit	X / Y	Lungime segment (** (m)
1	571.523,907 588.674,026	2	571.530,014 588.678,685	7.681
3	571.536,395 588.679,545	4	571.527,955 588.695,113	17.709
5	571.527,591 588.695,783	6	571.523,112 588.703,249	8.706

Punct început	X / Y	Punct sfârşit	X / Y	Lungime segment (** (m)
2	571.530,014 588.678,685	3	571.536,395 588.679,545	6.439
4	571.527,955 588.695,113	5	571.527,591 588.695,783	0.762
6	571.523,112 588.703,249	7	571.494,181 588.764,242	67.507

Document care conține date cu caracter personal, protejat de prevederile Regulamentului (UE) nr. 679/2016 și Legii 190/2018

Punct început	X / Y	Punct sfârşit	X / Y	Lungime segment (** (m)
7	571.494,181 588.764,242	8	571.485,688 588.761,054	9.072
9	571.472,489 588.756,1	10	571.463,797 588.752,837	9.284
11	571.466,107 588.741,122	12	571.474,46 588.719,692	23.0
13	571.490,241 588.712,129	14	571.496,882 588.696,078	17.371
15	571.497,757 588.693,964	16	571.502,538 588.687,804	7.798
17	571.506,978 588.686,176	18	571.510,196 588.685,26	3.346
19	571.513,508 588.684,045	20	571.515,304 588.682,737	2.222
21	571.518,688 588.680,135	1	571.523,907 588.674,026	8.035

Punct început	X / Y	Punct sfârşit	X / Y	Lungime segment (** (m)
8	571.485,688 588.761,054	9	571.472,489 588.756,1	14.098
10	571.463,797 588.752,837	11	571.466,107 588.741,122	11.941
12	571.474,46 588.719,692	13	571.490,241 588.712,129	17.5
14	571.496,882 588.696,078	15	571.497,757 588.693,964	2.288
16	571.502,538 588.687,804	17	571.506,978 588.686,176	4.729
18	571.510,196 588.685,26	19	571.513,508 588.684,045	3.528
20	571.515,304 588.682,737	21	571.518,688 588.680,135	4.269

** Lungimile segmentelor sunt determinate în planul de proiecţie Stereo 70 şi sunt rotunjite la 1 milimetru.
*** Distanţa dintre puncte este formată din segmente cumulate ce sunt mai mici decât valoarea 1 milimetru.

Document care conține date cu caracter personal, protejat de prevederile Regulamentului (UE) nr. 679/2016 și Legii 190/2018

DATE DESPRE IMOBILUL NR. 5143

Oficiul de Cadastru şi Publicitate Imobiliară NEAMT
Biroul de Cadastru şi Publicitate Imobiliară Bicaz

A. Partea I. Descrierea imobilului

TEREN Extravilan

Adresa: Jud. Neamt, pct. 'UP II, ua 107'

Nr. Crt	Nr cadastral Nr. topografic	Suprafaţa* (mp)	Observaţii / Referinţe
A1		9.000	Sector cadastral:58 Teren neimprejmuit;

B. Partea II. Proprietari şi acte

Inscrieri privitoare la dreptul de proprietate şi alte drepturi reale		Referinţe
5143 / 20/09/2023		
Act Normativ nr. 1705, din 29/12/2006 emis de GUVERNUL ROMANIEI;		
B1	Intabulare, drept de PROPRIETATE, dobandit prin Lege, cota actuala 1/1, cota initiala 1/1	A1
	1) **STATUL ROMÂN**, CIF:9999999999999, DOMENIUL PUBLIC	
Ordonanta nr. 982, din 29/12/1998 emis de GUVERNUL ROMANIEI (Ordin MMAP nr 487 din 09.03.2013; PV CTE nr 406 din 27.06.2014, Amenajamentul UP II Floarea - OS Bicaz, DS Neamt, Declaratia 12715 din 12.09.2023, eliberata de RNP Romsilva - DS Neamt ;);		
B2	Intabulare, drept de ADMINISTRARE, dobandit prin Lege, cota actuala 1/1, cota initiala 1/1	A1
	1) **REGIA NAȚIONALĂ A PĂDURILOR ROMSILVA**, CIF:1590120	

C. Partea III. SARCINI .

Inscrieri privind dezmembramintele dreptului de proprietate, drepturi reale de garanţie şi sarcini	Referinţe
NU SUNT	

Anexa Nr. 1 La Partea I

Teren

Nr cadastral	Suprafaţa (mp)*	Observaţii / Referinţe
	9.000	

* Suprafaţa este determinată in planul de proiecţie Stereo 70.

DETALII LINIARE IMOBIL

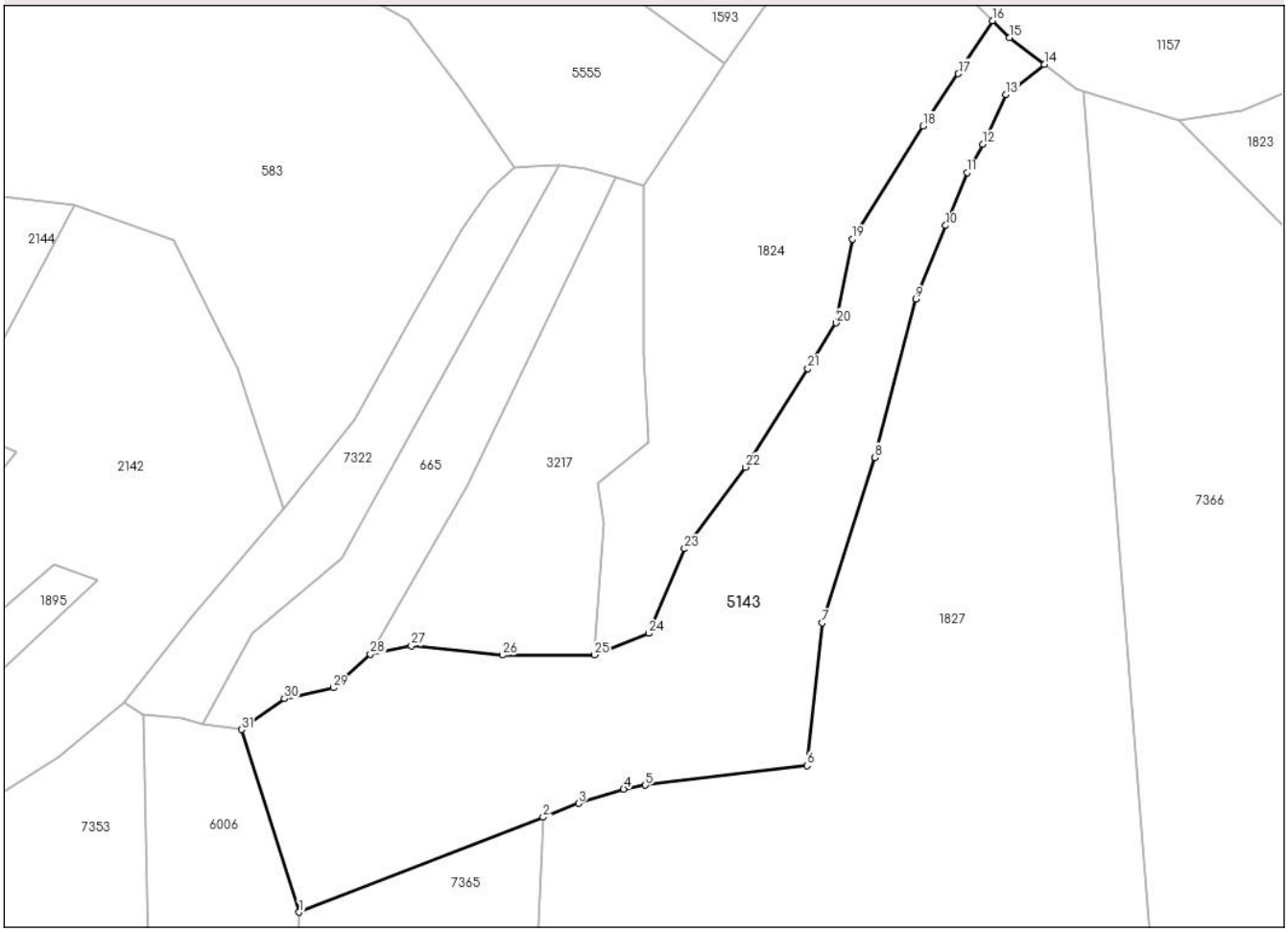

Date referitoare la teren

Crt	Categorie folosință	Intra vilan	Suprafaţa (mp)	Tarla	Parcelă	Nr. topo	Observaţii / Referinţe
1	padure	NU	9.000	UP II	ua 107	-	Domeniul public

Lungime Segmente

1) Valorile lungimilor segmentelor sunt obţinute din proiecţie în plan.

Punct început	X / Y	Punct sfârşit	X / Y	Lungime segment (** (m)
1	570.642,282 588.750,683	2	570.700,735 588.773,4	62.712
3	570.709,282 588.776,721	4	570.720,068 588.780,142	11.316
5	570.725,282 588.781,082	6	570.763,977 588.785,739	38.974
7	570.767,664 588.819,953	8	570.780,231 588.859,548	41.541
9	570.790,066 588.897,445	10	570.797,238 588.915,07	19.028

Punct început	X / Y	Punct sfârşit	X / Y	Lungime segment (** (m)
2	570.700,735 588.773,4	3	570.709,282 588.776,721	9.17
4	570.720,068 588.780,142	5	570.725,282 588.781,082	5.298
6	570.763,977 588.785,739	7	570.767,664 588.819,953	34.412
8	570.780,231 588.859,548	9	570.790,066 588.897,445	39.152
10	570.797,238 588.915,07	11	570.802,348 588.927,745	13.666

Document care conține date cu caracter personal, protejat de prevederile Regulamentului (UE) nr. 679/2016 și Legii 190/2018

Punct început	X / Y	Punct sfârşit	X / Y	Lungime segment (** (m)
11	570.802,348 588.927,745	12	570.806,135 588.934,533	7.773
13	570.811,698 588.946,436	14	570.820,896 588.953,62	11.671
15	570.812,487 588.960,009	16	570.808,415 588.964,099	5.771
17	570.800,266 588.951,421	18	570.791,801 588.938,895	15.118
19	570.774,871 588.911,842	20	570.771,01 588.891,736	20.473
21	570.764,197 588.880,837	22	570.749,208 588.857,223	27.969
23	570.734,673 588.837,696	24	570.726,06 588.817,452	22.0
25	570.713,06 588.812,254	26	570.691,06 588.812,234	22.0
27	570.669,179 588.814,512	28	570.659,402 588.812,412	10.0
29	570.650,447 588.804,423	30	570.638,738 588.801,797	12.0
31	570.628,526 588.794,411	1	570.642,282 588.750,683	45.841

Punct început	X / Y	Punct sfârşit	X / Y	Lungime segment (** (m)
12	570.806,135 588.934,533	13	570.811,698 588.946,436	13.139
14	570.820,896 588.953,62	15	570.812,487 588.960,009	10.561
16	570.808,415 588.964,099	17	570.800,266 588.951,421	15.071
18	570.791,801 588.938,895	19	570.774,871 588.911,842	31.914
20	570.771,01 588.891,736	21	570.764,197 588.880,837	12.853
22	570.749,208 588.857,223	23	570.734,673 588.837,696	24.343
24	570.726,06 588.817,452	25	570.713,06 588.812,254	14.001
26	570.691,06 588.812,234	27	570.669,179 588.814,512	21.999
28	570.659,402 588.812,412	29	570.650,447 588.804,423	12.001
30	570.638,738 588.801,797	31	570.628,526 588.794,411	12.603

** Lungimile segmentelor sunt determinate în planul de proiecţie Stereo 70 şi sunt rotunjite la 1 milimetru.
*** Distanţa dintre puncte este formată din segmente cumulate ce sunt mai mici decât valoarea 1 milimetru.

Document care conține date cu caracter personal, protejat de prevederile Regulamentului (UE) nr. 679/2016 și Legii 190/2018

DATE DESPRE IMOBILUL NR. 5671

Oficiul de Cadastru şi Publicitate Imobiliară NEAMT
Biroul de Cadastru şi Publicitate Imobiliară Bicaz

A. Partea I. Descrierea imobilului

TEREN Intravilan

Adresa: Loc. Damuc, Jud. Neamt, pct. 'Batu'

Nr. Crt	Nr cadastral Nr. topografic	Suprafaţa* (mp)	Observaţii / Referinţe
A1		796	Sector cadastral:58 Teren neimprejmuit;

B. Partea II. Proprietari şi acte

Inscrieri privitoare la dreptul de proprietate şi alte drepturi reale		Referinţe
5671 / 16/06/2023		
Act Administrativ nr. 1263, din 16/06/2023 emis de Primaria com Damuc;		
B1	Inscrierea posesiei, drept de PROPRIETATE, dobandit prin Lege, cota actuala 1/1, cota initiala 1/1	A1
	1) **LUNGU GAVRIL** 2) **LUNGU IRINA**	

C. Partea III. SARCINI .

Inscrieri privind dezmembramintele dreptului de proprietate, drepturi reale de garanţie şi sarcini	Referinţe
NU SUNT	

Document care conține date cu caracter personal, protejat de prevederile Regulamentului (UE) nr. 679/2016 și Legii 190/2018

Anexa Nr. 1 La Partea I

Teren

Nr cadastral	Suprafaţa (mp)*	Observaţii / Referinţe
	796	

* Suprafaţa este determinată in planul de proiecţie Stereo 70.

DETALII LINIARE IMOBIL

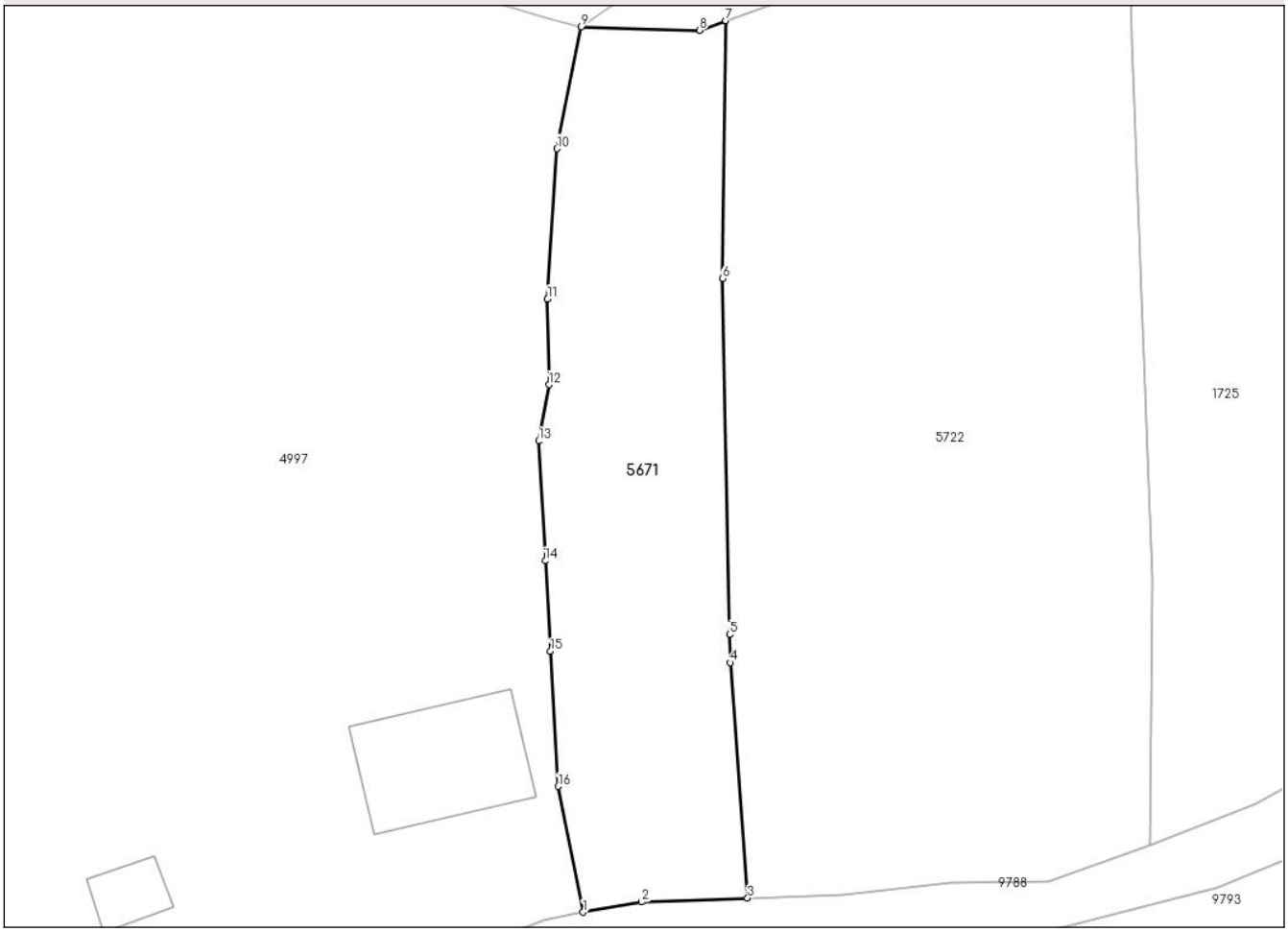

Date referitoare la teren

Crt	Categorie folosință	Intra vilan	Suprafaţa (mp)	Tarla	Parcelă	Nr. topo	Observaţii / Referinţe
1	faneata	DA	796	29	-	-	

Lungime Segmente
1) Valorile lungimilor segmentelor sunt obţinute din proiecţie în plan.

Punct început	X / Y	Punct sfârşit	X / Y	Lungime segment (** (m)
1	571.941,273 588.795,679	2	571.945,493 588.796,42	4.285
2	571.945,493 588.796,42	3	571.953,149 588.796,695	7.661
3	571.953,149 588.796,695	4	571.951,887 588.813,674	17.026
4	571.951,887 588.813,674	5	571.951,845 588.815,703	2.029
5	571.951,845 588.815,703	6	571.951,321 588.841,385	25.687

Document care conține date cu caracter personal, protejat de prevederile Regulamentului (UE) nr. 679/2016 și Legii 190/2018

Punct început	X / Y	Punct sfârşit	X / Y	Lungime segment (** (m)
6	571.951,321 588.841,385	7	571.951,579 588.859,977	18.594
7	571.951,579 588.859,977	8	571.949,678 588.859,292	2.021
8	571.949,678 588.859,292	9	571.941,152 588.859,525	8.529
9	571.941,152 588.859,525	10	571.939,389 588.850,743	8.957
10	571.939,389 588.850,743	11	571.938,708 588.839,903	10.861
11	571.938,708 588.839,903	12	571.938,803 588.833,731	6.173
12	571.938,803 588.833,731	13	571.938,057 588.829,662	4.137
13	571.938,057 588.829,662	14	571.938,546 588.821,024	8.652
14	571.938,546 588.821,024	15	571.938,915 588.814,497	6.537
15	571.938,915 588.814,497	16	571.939,466 588.804,751	9.762
16	571.939,466 588.804,751	1	571.941,273 588.795,679	9.25

** Lungimile segmentelor sunt determinate în planul de proiecţie Stereo 70 şi sunt rotunjite la 1 milimetru.
*** Distanţa dintre puncte este formată din segmente cumulate ce sunt mai mici decât valoarea 1 milimetru.

Document care conține date cu caracter personal, protejat de prevederile Regulamentului (UE) nr. 679/2016 și Legii 190/2018

DATE DESPRE IMOBILUL NR. 5722

Oficiul de Cadastru şi Publicitate Imobiliară NEAMT
Biroul de Cadastru şi Publicitate Imobiliară Bicaz

A. Partea I. Descrierea imobilului

TEREN Intravilan

Adresa: Loc. Damuc, Jud. Neamt, pct. 'Batu'

Nr. Crt	Nr cadastral Nr. topografic	Suprafaţa* (mp)	Observaţii / Referinţe
A1		2.021	Sector cadastral:58 Teren neimprejmuit;

B. Partea II. Proprietari şi acte

Inscrieri privitoare la dreptul de proprietate şi alte drepturi reale		Referinţe
5722 / 16/06/2023		
Act Administrativ nr. 1264, din 16/06/2023 emis de Primaria com Damuc;		
B1	Inscrierea posesiei, drept de PROPRIETATE, dobandit prin Lege, cota actuala 1/1, cota initiala 1/1	A1
	1) **LUNGU IONEL** 2) **LUNGU MARINELA**	

C. Partea III. SARCINI .

Inscrieri privind dezmembramintele dreptului de proprietate, drepturi reale de garanţie şi sarcini	Referinţe
NU SUNT	

Anexa Nr. 1 La Partea I

Teren

Nr cadastral	Suprafaţa (mp)*	Observaţii / Referinţe
	2.021	

* Suprafaţa este determinată in planul de proiecţie Stereo 70.

DETALII LINIARE IMOBIL

Date referitoare la teren

Crt	Categorie folosință	Intra vilan	Suprafaţa (mp)	Tarla	Parcelă	Nr. topo	Observaţii / Referinţe
1	faneata	DA	2.021	29	-	-	

Lungime Segmente
1) Valorile lungimilor segmentelor sunt obţinute din proiecţie în plan.

Punct început	X / Y	Punct sfârşit	X / Y	Lungime segment (** (m)
1	571.953,149 588.796,695	2	571.960,064 588.796,943	6.919
2	571.960,064 588.796,943	3	571.967,838 588.797,826	7.824
3	571.967,838 588.797,826	4	571.974,854 588.797,927	7.017
4	571.974,854 588.797,927	5	571.982,24 588.800,477	7.814
5	571.982,24 588.800,477	6	571.982,402 588.819,63	19.154

Document care conține date cu caracter personal, protejat de prevederile Regulamentului (UE) nr. 679/2016 și Legii 190/2018

Punct început	X / Y	Punct sfârşit	X / Y	Lungime segment (** (m)
6	571.982,402 588.819,63	7	571.980,89 588.858,624	39.023
7	571.980,89 588.858,624	8	571.980,69 588.869,204	10.582
8	571.980,69 588.869,204	9	571.976,413 588.868,925	4.286
9	571.976,413 588.868,925	10	571.973,023 588.867,796	3.573
10	571.973,023 588.867,796	11	571.958,569 588.862,496	15.395
11	571.958,569 588.862,496	12	571.951,579 588.859,977	7.43
12	571.951,579 588.859,977	13	571.951,321 588.841,385	18.594
13	571.951,321 588.841,385	14	571.951,845 588.815,703	25.687
14	571.951,845 588.815,703	15	571.951,887 588.813,674	2.029
15	571.951,887 588.813,674	1	571.953,149 588.796,695	17.026

** Lungimile segmentelor sunt determinate în planul de proiecţie Stereo 70 şi sunt rotunjite la 1 milimetru.
*** Distanţa dintre puncte este formată din segmente cumulate ce sunt mai mici decât valoarea 1 milimetru.

Document care conține date cu caracter personal, protejat de prevederile Regulamentului (UE) nr. 679/2016 și Legii 190/2018

DATE DESPRE IMOBILUL NR. 6006

Oficiul de Cadastru şi Publicitate Imobiliară NEAMT
Biroul de Cadastru şi Publicitate Imobiliară Bicaz

A. Partea I. Descrierea imobilului

TEREN Extravilan

Adresa: Jud. Neamt, pct. 'UP II, ua 107'

Nr. Crt	Nr cadastral Nr. topografic	Suprafaţa* (mp)	Observaţii / Referinţe
A1		7.000	Sector cadastral:58 Teren neimprejmuit;

B. Partea II. Proprietari şi acte

Inscrieri privitoare la dreptul de proprietate şi alte drepturi reale		Referinţe
6006 / 20/09/2023		
Act Administrativ nr. 23/279, din 22/02/1993 emis de CJSDPAT NEMAT;		
B1	Intabulare, drept de PROPRIETATE, dobandit prin Lege, cota actuala 1/1, cota initiala 1/1	A1
	1) **SĂPUNARU MARGHIOALA**	

C. Partea III. SARCINI .

Inscrieri privind dezmembramintele dreptului de proprietate, drepturi reale de garanţie şi sarcini	Referinţe
NU SUNT	

Anexa Nr. 1 La Partea I

Teren

Nr cadastral	Suprafaţa (mp)*	Observaţii / Referinţe
	7.000	

* Suprafaţa este determinată in planul de proiecţie Stereo 70.

DETALII LINIARE IMOBIL

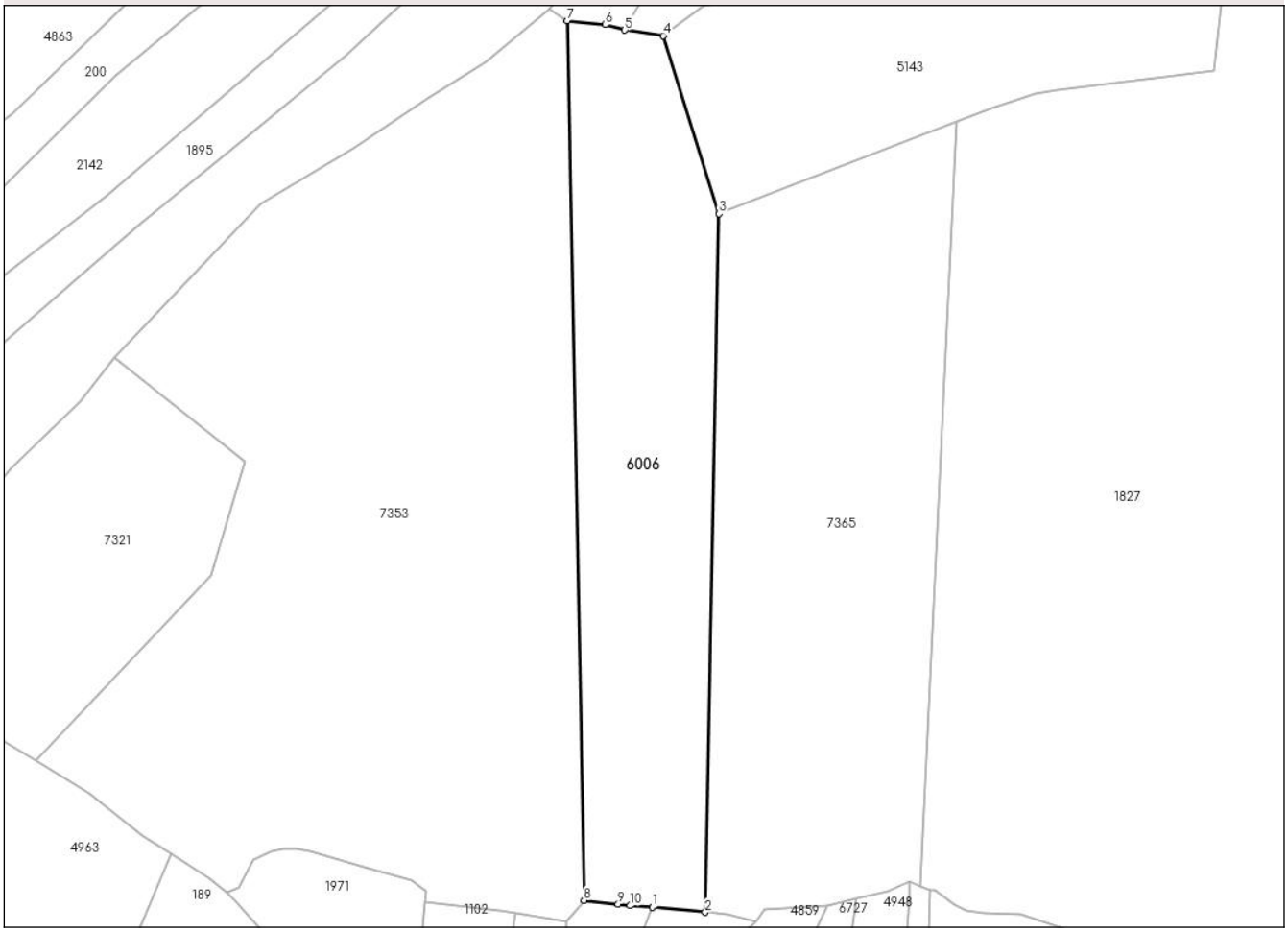

Date referitoare la teren

Crt	Categorie folosință	Intra vilan	Suprafaţa (mp)	Tarla	Parcelă	Nr. topo	Observaţii / Referinţe
1	padure	NU	7.000	UP II	ua 107	-	In TP - UP II, ua 107

Lungime Segmente
1) Valorile lungimilor segmentelor sunt obţinute din proiecţie în plan.

Punct început	X / Y	Punct sfârşit	X / Y	Lungime segment (** (m)
1	570.625,828 588.580,273	2	570.638,86 588.579,006	13.093
2	570.638,86 588.579,006	3	570.642,282 588.750,683	171.711
3	570.642,282 588.750,683	4	570.628,526 588.794,411	45.841
4	570.628,526 588.794,411	5	570.619,107 588.795,815	9.523
5	570.619,107 588.795,815	6	570.614,253 588.797,135	5.03

Document care conține date cu caracter personal, protejat de prevederile Regulamentului (UE) nr. 679/2016 și Legii 190/2018

Punct început	X / Y	Punct sfârşit	X / Y	Lungime segment (** (m)
6	570.614,253 588.797,135	7	570.604,911 588.798,105	9.392
7	570.604,911 588.798,105	8	570.609,062 588.581,901	216.244
8	570.609,062 588.581,901	9	570.617,457 588.580,939	8.45
9	570.617,457 588.580,939	10	570.620,359 588.580,606	2.921
10	570.620,359 588.580,606	1	570.625,828 588.580,273	5.479

** Lungimile segmentelor sunt determinate în planul de proiecţie Stereo 70 şi sunt rotunjite la 1 milimetru.
*** Distanţa dintre puncte este formată din segmente cumulate ce sunt mai mici decât valoarea 1 milimetru.

Document care conține date cu caracter personal, protejat de prevederile Regulamentului (UE) nr. 679/2016 și Legii 190/2018

DATE DESPRE IMOBILUL NR. 6354

Oficiul de Cadastru şi Publicitate Imobiliară NEAMT
Biroul de Cadastru şi Publicitate Imobiliară Bicaz

A. Partea I. Descrierea imobilului

TEREN Extravilan

Adresa: Jud. Neamt, pct. 'Varful Batului'

Nr. Crt	Nr cadastral Nr. topografic	Suprafaţa* (mp)	Observaţii / Referinţe
A1		1.194	Sector cadastral:58 Teren neimprejmuit;

B. Partea II. Proprietari şi acte

Inscrieri privitoare la dreptul de proprietate şi alte drepturi reale		Referinţe
6354 / 20/09/2023		
Act Administrativ nr. 1800, din 20/09/2023 emis de Primaria com Damuc;		
B1	Inscrierea posesiei, drept de PROPRIETATE, dobandit prin Lege, cota actuala 1/1, cota initiala 1/1	A1
	1) **ROŞCA MARIA**	

C. Partea III. SARCINI .

Inscrieri privind dezmembramintele dreptului de proprietate, drepturi reale de garanţie şi sarcini	Referinţe
NU SUNT	

Document care conține date cu caracter personal, protejat de prevederile Regulamentului (UE) nr. 679/2016 și Legii 190/2018

Anexa Nr. 1 La Partea I

Teren

Nr cadastral	Suprafaţa (mp)*	Observaţii / Referinţe
	1.194	

* Suprafaţa este determinată in planul de proiecţie Stereo 70.

DETALII LINIARE IMOBIL

Date referitoare la teren

Crt	Categorie folosință	Intra vilan	Suprafaţa (mp)	Tarla	Parcelă	Nr. topo	Observaţii / Referinţe
1	pasune	NU	1.194	-	-	-	Pasune impadurita

Lungime Segmente
1) Valorile lungimilor segmentelor sunt obţinute din proiecţie în plan.

Punct început	X / Y	Punct sfârşit	X / Y	Lungime segment (** (m)
1	571.054,114 589.183,783	2	571.069,662 589.184,281	15.556
2	571.069,662 589.184,281	3	571.059,558 589.226,24	43.158
3	571.059,558 589.226,24	4	571.064,948 589.267,996	42.102
4	571.064,948 589.267,996	5	571.066,797 589.273,293	5.61
5	571.066,797 589.273,293	6	571.061,797 589.271,723	5.241

Document care conține date cu caracter personal, protejat de prevederile Regulamentului (UE) nr. 679/2016 și Legii 190/2018

Punct început	X / Y	Punct sfârşit	X / Y	Lungime segment (** (m)
6	571.061,797 589.271,723	7	571.046,737 589.266,357	15.987
7	571.046,737 589.266,357	8	571.048,079 589.235,049	31.337
8	571.048,079 589.235,049	1	571.054,114 589.183,783	51.62

** Lungimile segmentelor sunt determinate în planul de proiecţie Stereo 70 şi sunt rotunjite la 1 milimetru.
*** Distanţa dintre puncte este formată din segmente cumulate ce sunt mai mici decât valoarea 1 milimetru.

Document care conține date cu caracter personal, protejat de prevederile Regulamentului (UE) nr. 679/2016 și Legii 190/2018

DATE DESPRE IMOBILUL NR. 6728

Oficiul de Cadastru şi Publicitate Imobiliară NEAMT
Biroul de Cadastru şi Publicitate Imobiliară Bicaz

A. Partea I. Descrierea imobilului

TEREN Extravilan

Adresa: Jud. Neamt, pct. 'Coasta Batului'

Nr. Crt	Nr cadastral Nr. topografic	Suprafaţa* (mp)	Observaţii / Referinţe
A1		13.997	Sector cadastral:58 Teren neimprejmuit;

B. Partea II. Proprietari şi acte

Inscrieri privitoare la dreptul de proprietate şi alte drepturi reale		Referinţe
6728 / 20/09/2023		
Act Administrativ nr. 1801, din 20/09/2023 emis de Primaria com Damuc;		
B1	Inscrierea posesiei, drept de PROPRIETATE, dobandit prin Lege, cota actuala 1/1, cota initiala 1/1	A1
	1) **FOCŞA MARICICA**	

C. Partea III. SARCINI .

Inscrieri privind dezmembramintele dreptului de proprietate, drepturi reale de garanţie şi sarcini	Referinţe
NU SUNT	

Document care conține date cu caracter personal, protejat de prevederile Regulamentului (UE) nr. 679/2016 și Legii 190/2018

Anexa Nr. 1 La Partea I

Teren

Nr cadastral	Suprafaţa (mp)*	Observaţii / Referinţe
	13.997	

* Suprafaţa este determinată in planul de proiecţie Stereo 70.

DETALII LINIARE IMOBIL

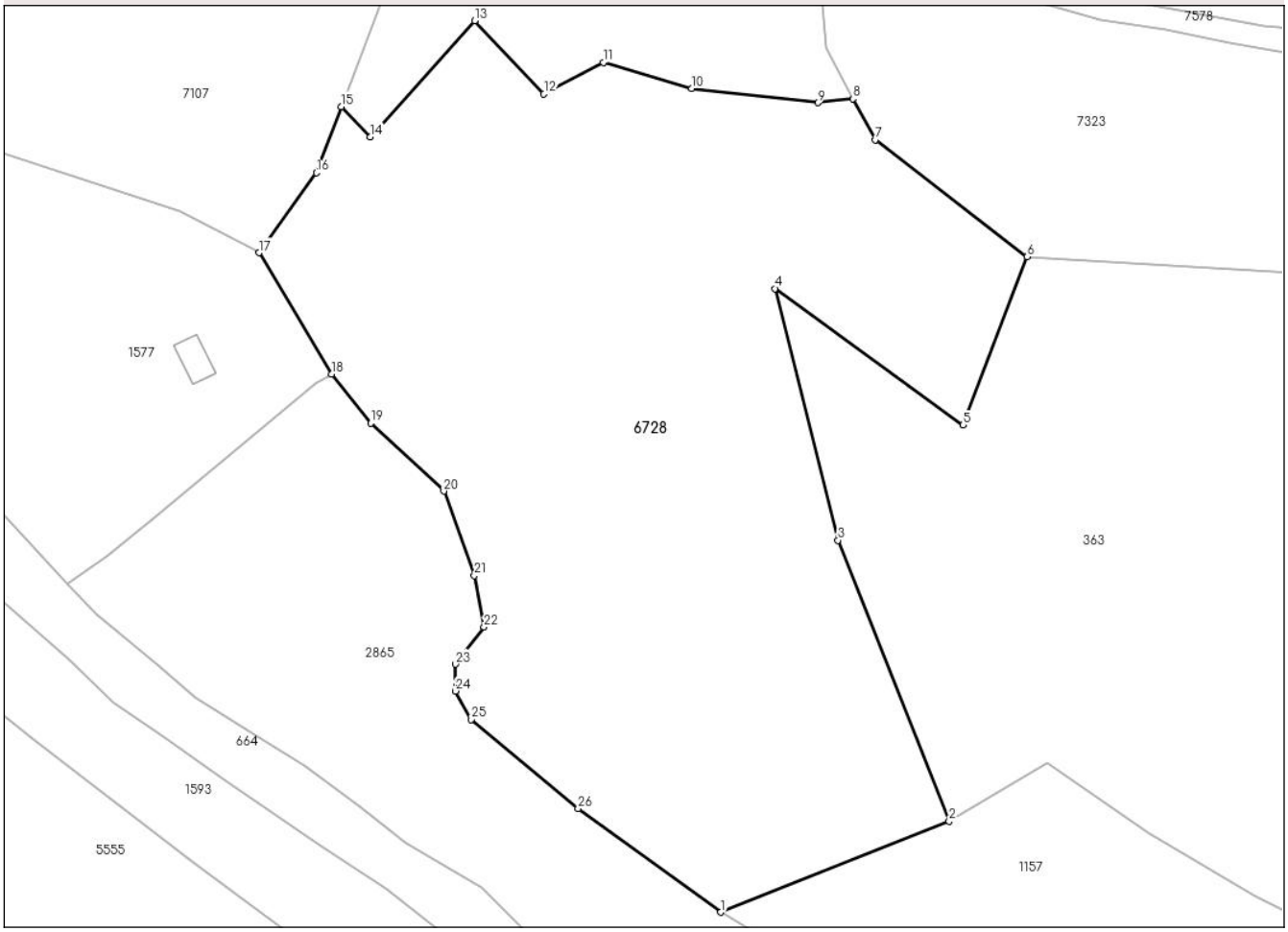

Date referitoare la teren

Crt	Categorie folosință	Intra vilan	Suprafaţa (mp)	Tarla	Parcelă	Nr. topo	Observaţii / Referinţe
1	faneata	NU	13.997	-	-	-	

Lungime Segmente

1) Valorile lungimilor segmentelor sunt obţinute din proiecţie în plan.

Punct început	X / Y	Punct sfârşit	X / Y	Lungime segment (** (m)
1	570.742,013 589.026,06	2	570.785,561 589.043,41	46.877
3	570.764,357 589.096,927	4	570.752,366 589.144,894	49.443
5	570.788,196 589.118,888	6	570.800,476 589.150,962	34.344
7	570.771,443 589.173,257	8	570.767,212 589.181,082	8.896
9	570.760,514 589.180,317	10	570.736,465 589.183,018	24.2

Punct început	X / Y	Punct sfârşit	X / Y	Lungime segment (** (m)
2	570.785,561 589.043,41	3	570.764,357 589.096,927	57.565
4	570.752,366 589.144,894	5	570.788,196 589.118,888	44.273
6	570.800,476 589.150,962	7	570.771,443 589.173,257	36.606
8	570.767,212 589.181,082	9	570.760,514 589.180,317	6.742
10	570.736,465 589.183,018	11	570.719,589 589.188,012	17.599

Document care conține date cu caracter personal, protejat de prevederile Regulamentului (UE) nr. 679/2016 și Legii 190/2018

Punct început	X / Y	Punct sfârşit	X / Y	Lungime segment (** (m)
11	570.719,589 589.188,012	12	570.708,274 589.182,027	12.8
13	570.695,055 589.195,951	14	570.675,116 589.173,82	29.788
15	570.669,61 589.179,587	16	570.664,852 589.166,989	13.467
17	570.653,885 589.151,728	18	570.667,705 589.128,581	26.959
19	570.675,25 589.119,23	20	570.689,164 589.106,298	18.996
21	570.695,016 589.090,219	22	570.696,822 589.080,442	9.942
23	570.691,403 589.073,322	24	570.691,403 589.068,221	5.101
25	570.694,378 589.062,801	26	570.714,782 589.045,798	26.56

Punct început	X / Y	Punct sfârşit	X / Y	Lungime segment (** (m)
12	570.708,274 589.182,027	13	570.695,055 589.195,951	19.199
14	570.675,116 589.173,82	15	570.669,61 589.179,587	7.973
16	570.664,852 589.166,989	17	570.653,885 589.151,728	18.793
18	570.667,705 589.128,581	19	570.675,25 589.119,23	12.015
20	570.689,164 589.106,298	21	570.695,016 589.090,219	17.111
22	570.696,822 589.080,442	23	570.691,403 589.073,322	8.948
24	570.691,403 589.068,221	25	570.694,378 589.062,801	6.183
26	570.714,782 589.045,798	1	570.742,013 589.026,06	33.632

** Lungimile segmentelor sunt determinate în planul de proiecţie Stereo 70 şi sunt rotunjite la 1 milimetru.
*** Distanţa dintre puncte este formată din segmente cumulate ce sunt mai mici decât valoarea 1 milimetru.

Document care conține date cu caracter personal, protejat de prevederile Regulamentului (UE) nr. 679/2016 și Legii 190/2018

DATE DESPRE IMOBILUL NR. 6932

Oficiul de Cadastru şi Publicitate Imobiliară NEAMT
Biroul de Cadastru şi Publicitate Imobiliară Bicaz

A. Partea I. Descrierea imobilului

TEREN Intravilan

Adresa: Loc. Damuc, Jud. Neamt, pct. 'Batu'

Nr. Crt	Nr cadastral Nr. topografic	Suprafaţa* (mp)	Observaţii / Referinţe
A1		5.036	Sector cadastral:58 Teren neimprejmuit;

B. Partea II. Proprietari şi acte

Inscrieri privitoare la dreptul de proprietate şi alte drepturi reale		Referinţe
6932 / 16/06/2023		
Act Normativ nr. 7, din 13/03/1996 emis de PARLAMENTUL ROMANIEI;		
B1	Inscrierea provizorie, drept de PROPRIETATE, dobandit prin Lege, cota actuala 1/1, cota initiala 1/1	A1
	1) **COMUNA DĂMUC**, CIF:2614422, PROPRIETAR NEIDENTIFICAT	

C. Partea III. SARCINI .

Inscrieri privind dezmembramintele dreptului de proprietate, drepturi reale de garanţie şi sarcini	Referinţe
NU SUNT	

Document care conține date cu caracter personal, protejat de prevederile Regulamentului (UE) nr. 679/2016 și Legii 190/2018

Anexa Nr. 1 La Partea I

Teren

Nr cadastral	Suprafaţa (mp)*	Observaţii / Referinţe
	5.036	

* Suprafaţa este determinată in planul de proiecţie Stereo 70.

DETALII LINIARE IMOBIL

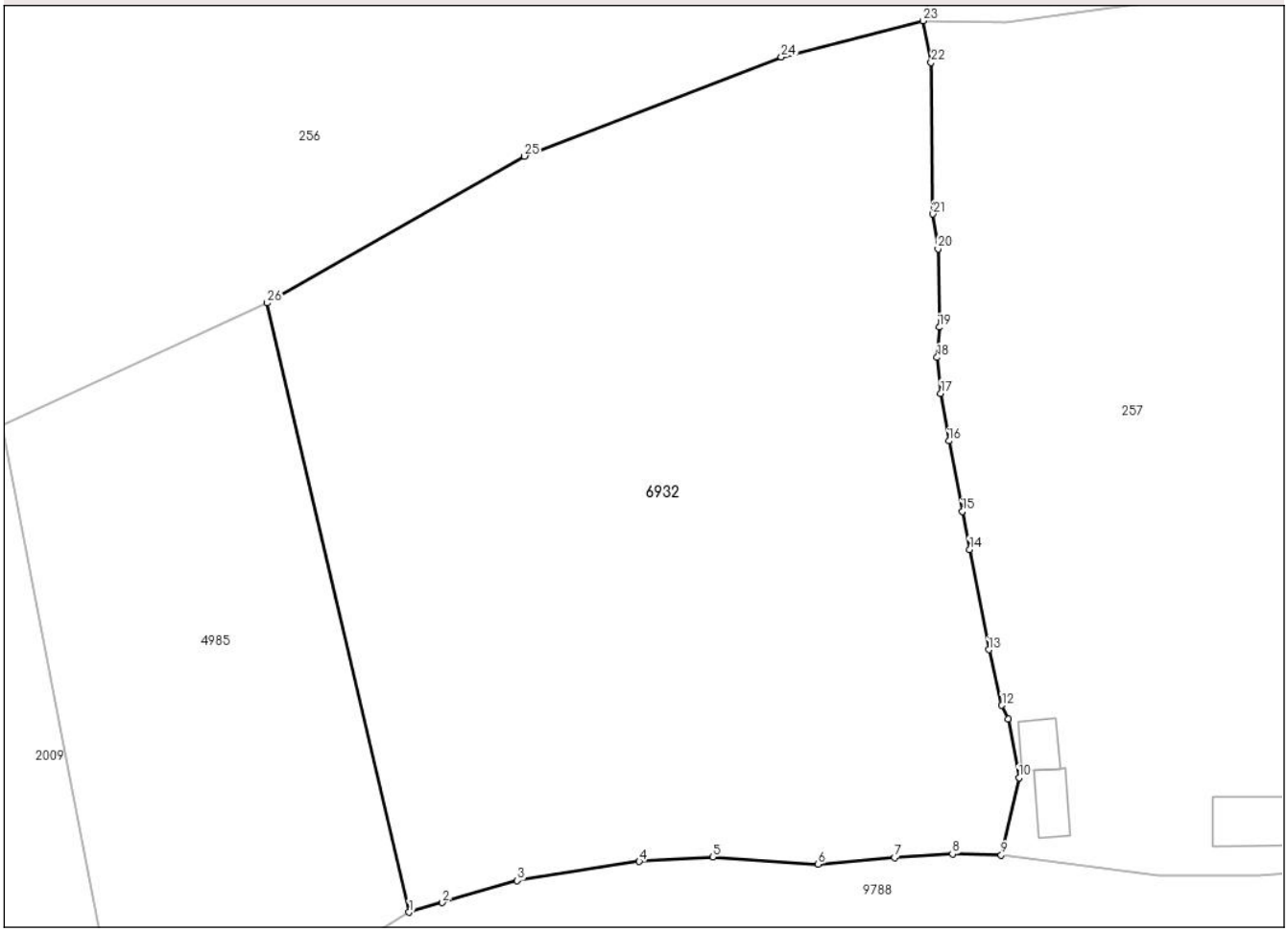

Date referitoare la teren

Crt	Categorie folosință	Intra vilan	Suprafaţa (mp)	Tarla	Parcelă	Nr. topo	Observaţii / Referinţe
1	neproductiv	DA	886	29	-	-	
2	faneata	DA	4.150	29	-	-	

Lungime Segmente

1) Valorile lungimilor segmentelor sunt obţinute din proiecţie în plan.

Punct început	X / Y	Punct sfârşit	X / Y	Lungime segment (** (m)
1	571.803,119 588.776,993	2	571.806,555 588.777,981	3.575
3	571.814,264 588.780,251	4	571.826,864 588.782,216	12.752
5	571.834,449 588.782,689	6	571.845,323 588.781,938	10.9
7	571.853,193 588.782,627	8	571.859,182 588.782,987	6.0

Punct început	X / Y	Punct sfârşit	X / Y	Lungime segment (** (m)
2	571.806,555 588.777,981	3	571.814,264 588.780,251	8.036
4	571.826,864 588.782,216	5	571.834,449 588.782,689	7.6
6	571.845,323 588.781,938	7	571.853,193 588.782,627	7.9
8	571.859,182 588.782,987	9	571.864,217 588.782,873	5.036

Document care conține date cu caracter personal, protejat de prevederile Regulamentului (UE) nr. 679/2016 și Legii 190/2018

Punct început	X / Y	Punct sfârşit	X / Y	Lungime segment (** (m)
9	571.864,217 588.782,873	10	571.866,037 588.790,845	8.177
11	571.864,929 588.796,909	12	571.864,282 588.798,311	1.544
13	571.862,925 588.804,053	14	571.860,964 588.814,387	10.518
15	571.860,207 588.818,304	16	571.858,804 588.825,564	7.394
17	571.857,989 588.830,477	18	571.857,608 588.834,17	3.713
19	571.857,824 588.837,283	20	571.857,702 588.845,365	8.083
21	571.857,178 588.848,961	22	571.856,988 588.864,583	15.623
23	571.856,134 588.868,88	24	571.841,526 588.865,122	15.084
25	571.815,01 588.854,924	26	571.788,476 588.839,789	30.547

Punct început	X / Y	Punct sfârşit	X / Y	Lungime segment (** (m)
10	571.866,037 588.790,845	11	571.864,929 588.796,909	6.164
12	571.864,282 588.798,311	13	571.862,925 588.804,053	5.9
14	571.860,964 588.814,387	15	571.860,207 588.818,304	3.989
16	571.858,804 588.825,564	17	571.857,989 588.830,477	4.98
18	571.857,608 588.834,17	19	571.857,824 588.837,283	3.12
20	571.857,702 588.845,365	21	571.857,178 588.848,961	3.634
22	571.856,988 588.864,583	23	571.856,134 588.868,88	4.381
24	571.841,526 588.865,122	25	571.815,01 588.854,924	28.409
26	571.788,476 588.839,789	1	571.803,119 588.776,993	64.481

** Lungimile segmentelor sunt determinate în planul de proiecţie Stereo 70 şi sunt rotunjite la 1 milimetru.
*** Distanţa dintre puncte este formată din segmente cumulate ce sunt mai mici decât valoarea 1 milimetru.

Document care conține date cu caracter personal, protejat de prevederile Regulamentului (UE) nr. 679/2016 și Legii 190/2018

DATE DESPRE IMOBILUL NR. 6996

Oficiul de Cadastru şi Publicitate Imobiliară NEAMT
Biroul de Cadastru şi Publicitate Imobiliară Bicaz

A. Partea I. Descrierea imobilului

TEREN Extravilan

Adresa: Jud. Neamt, pct. 'Coasta Batului'

Nr. Crt	Nr cadastral Nr. topografic	Suprafaţa* (mp)	Observaţii / Referinţe
A1		2.708	Sector cadastral:58 Teren neimprejmuit;

B. Partea II. Proprietari şi acte

Inscrieri privitoare la dreptul de proprietate şi alte drepturi reale		Referinţe
6996 / 20/09/2023		
Act Administrativ nr. 1802, din 20/09/2023 emis de Primaria com Damuc;		
B1	Inscrierea posesiei, drept de PROPRIETATE, dobandit prin Lege, cota actuala 1/1, cota initiala 1/1	A1
	1) **ROŞU VIORICA**	

C. Partea III. SARCINI .

Inscrieri privind dezmembramintele dreptului de proprietate, drepturi reale de garanţie şi sarcini	Referinţe
NU SUNT	

Document care conține date cu caracter personal, protejat de prevederile Regulamentului (UE) nr. 679/2016 și Legii 190/2018

Anexa Nr. 1 La Partea I

Teren

Nr cadastral	Suprafaţa (mp)*	Observaţii / Referinţe
	2.708	

* Suprafaţa este determinată in planul de proiecţie Stereo 70.

DETALII LINIARE IMOBIL

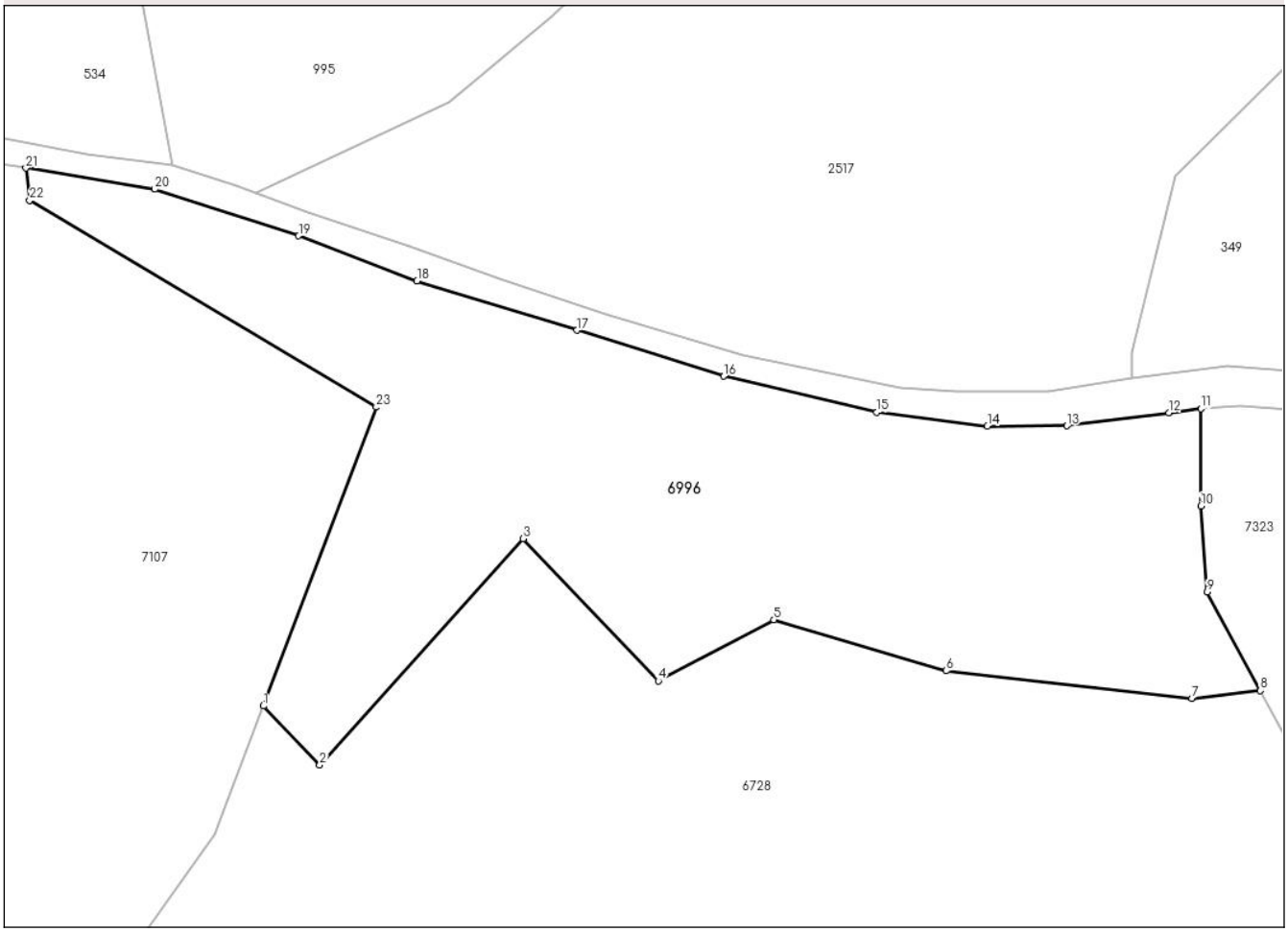

Date referitoare la teren

Crt	Categorie folosință	Intra vilan	Suprafaţa (mp)	Tarla	Parcelă	Nr. topo	Observaţii / Referinţe
1	faneata	NU	2.708	-	-	-	

Lungime Segmente

1) Valorile lungimilor segmentelor sunt obţinute din proiecţie în plan.

Punct început	X / Y	Punct sfârşit	X / Y	Lungime segment (** (m)
1	570.669,61 589.179,587	2	570.675,116 589.173,82	7.973
3	570.695,055 589.195,951	4	570.708,274 589.182,027	19.199
5	570.719,589 589.188,012	6	570.736,465 589.183,018	17.599
7	570.760,514 589.180,317	8	570.767,212 589.181,082	6.742
9	570.761,998 589.190,726	10	570.761,388 589.199,156	8.452

Punct început	X / Y	Punct sfârşit	X / Y	Lungime segment (** (m)
2	570.675,116 589.173,82	3	570.695,055 589.195,951	29.788
4	570.708,274 589.182,027	5	570.719,589 589.188,012	12.8
6	570.736,465 589.183,018	7	570.760,514 589.180,317	24.2
8	570.767,212 589.181,082	9	570.761,998 589.190,726	10.963
10	570.761,388 589.199,156	11	570.761,386 589.208,677	9.521

Document care conține date cu caracter personal, protejat de prevederile Regulamentului (UE) nr. 679/2016 și Legii 190/2018

Punct început	X / Y	Punct sfârşit	X / Y	Lungime segment (** (m)
11	570.761,386 589.208,677	12	570.758,253 589.208,279	3.158
13	570.748,282 589.206,983	14	570.740,494 589.206,944	7.788
15	570.729,669 589.208,319	16	570.714,653 589.211,834	15.422
17	570.700,318 589.216,339	18	570.684,642 589.221,158	16.4
19	570.673,053 589.225,57	20	570.658,973 589.230,131	14.8
21	570.646,344 589.232,211	22	570.646,719 589.229,045	3.188
23	570.680,651 589.208,82	1	570.669,61 589.179,587	31.249

Punct început	X / Y	Punct sfârşit	X / Y	Lungime segment (** (m)
12	570.758,253 589.208,279	13	570.748,282 589.206,983	10.055
14	570.740,494 589.206,944	15	570.729,669 589.208,319	10.912
16	570.714,653 589.211,834	17	570.700,318 589.216,339	15.026
18	570.684,642 589.221,158	19	570.673,053 589.225,57	12.4
20	570.658,973 589.230,131	21	570.646,344 589.232,211	12.799
22	570.646,719 589.229,045	23	570.680,651 589.208,82	39.502

** Lungimile segmentelor sunt determinate în planul de proiecţie Stereo 70 şi sunt rotunjite la 1 milimetru.
*** Distanţa dintre puncte este formată din segmente cumulate ce sunt mai mici decât valoarea 1 milimetru.

Document care conține date cu caracter personal, protejat de prevederile Regulamentului (UE) nr. 679/2016 și Legii 190/2018

DATE DESPRE IMOBILUL NR. 7107

Oficiul de Cadastru şi Publicitate Imobiliară NEAMT
Biroul de Cadastru şi Publicitate Imobiliară Bicaz

A. Partea I. Descrierea imobilului

TEREN Extravilan

Adresa: Jud. Neamt, pct. 'Batu'

Nr. Crt	Nr cadastral Nr. topografic	Suprafaţa* (mp)	Observaţii / Referinţe
A1		4.426	Sector cadastral:58 Teren neimprejmuit;

B. Partea II. Proprietari şi acte

Inscrieri privitoare la dreptul de proprietate şi alte drepturi reale		Referinţe
7107 / 20/09/2023		
Act Administrativ nr. 1803, din 20/09/2023 emis de Primaria com Damuc;		
B1	Inscrierea posesiei, drept de PROPRIETATE, dobandit prin Lege, cota actuala 1/1, cota initiala 1/1	A1
	1) **FOCŞA NECULAI**, DECEDAT DEFUNCT:Da 2) **FOCŞA IOANA**, DECEDAT DEFUNCT:Da	

C. Partea III. SARCINI .

Inscrieri privind dezmembramintele dreptului de proprietate, drepturi reale de garanţie şi sarcini	Referinţe
NU SUNT	

Anexa Nr. 1 La Partea I

Teren

Nr cadastral	Suprafaţa (mp)*	Observaţii / Referinţe
	4.426	

* Suprafaţa este determinată in planul de proiecţie Stereo 70.

DETALII LINIARE IMOBIL

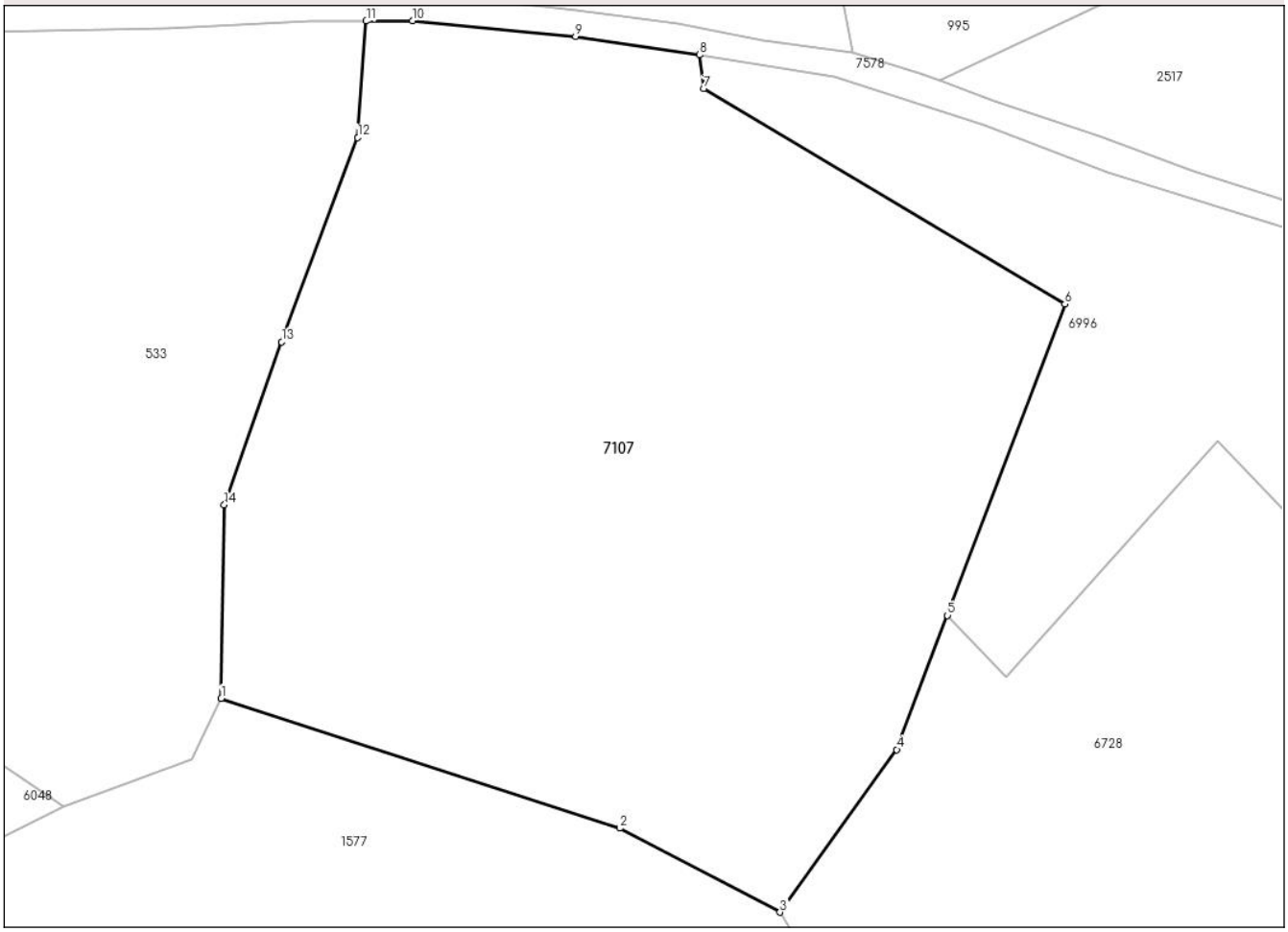

Date referitoare la teren

Crt	Categorie folosință	Intra vilan	Suprafaţa (mp)	Tarla	Parcelă	Nr. topo	Observaţii / Referinţe
1	faneata	NU	4.426	-	-	-	

Lungime Segmente
1) Valorile lungimilor segmentelor sunt obţinute din proiecţie în plan.

Punct început	X / Y	Punct sfârşit	X / Y	Lungime segment (** (m)
1	570.601,367 589.171,804	2	570.638,817 589.159,61	39.385
2	570.638,817 589.159,61	3	570.653,885 589.151,728	17.005
3	570.653,885 589.151,728	4	570.664,852 589.166,989	18.793
4	570.664,852 589.166,989	5	570.669,61 589.179,587	13.467
5	570.669,61 589.179,587	6	570.680,651 589.208,82	31.249

Document care conține date cu caracter personal, protejat de prevederile Regulamentului (UE) nr. 679/2016 și Legii 190/2018

Punct început	X / Y	Punct sfârşit	X / Y	Lungime segment (** (m)
6	570.680,651 589.208,82	7	570.646,719 589.229,045	39.502
7	570.646,719 589.229,045	8	570.646,344 589.232,211	3.188
8	570.646,344 589.232,211	9	570.634,671 589.233,942	11.801
9	570.634,671 589.233,942	10	570.619,342 589.235,415	15.4
10	570.619,342 589.235,415	11	570.614,994 589.235,379	4.348
11	570.614,994 589.235,379	12	570.614,2 589.224,447	10.961
12	570.614,2 589.224,447	13	570.607,054 589.205,271	20.464
13	570.607,054 589.205,271	14	570.601,659 589.189,959	16.235
14	570.601,659 589.189,959	1	570.601,367 589.171,804	18.157

** Lungimile segmentelor sunt determinate în planul de proiecţie Stereo 70 şi sunt rotunjite la 1 milimetru.
*** Distanţa dintre puncte este formată din segmente cumulate ce sunt mai mici decât valoarea 1 milimetru.

Document care conține date cu caracter personal, protejat de prevederile Regulamentului (UE) nr. 679/2016 și Legii 190/2018

DATE DESPRE IMOBILUL NR. 7201

Oficiul de Cadastru şi Publicitate Imobiliară NEAMT
Biroul de Cadastru şi Publicitate Imobiliară Bicaz

A. Partea I. Descrierea imobilului

TEREN Intravilan

Adresa: Loc. Damuc, Jud. Neamt, pct. 'Acasa - Batu'

Nr. Crt	Nr cadastral Nr. topografic	Suprafaţa* (mp)	Observaţii / Referinţe
A1		3.810	Sector cadastral:58 Teren neimprejmuit;

Construcţii

Crt	Nr cadastral Nr. topografic	Adresa	Observaţii / Referinţe
A1.1		Loc. Damuc, Jud. Neamt	Nr. niveluri:1; S. construita la sol:62 mp;

B. Partea II. Proprietari şi acte

Inscrieri privitoare la dreptul de proprietate şi alte drepturi reale		Referinţe
7201 / 20/09/2023		
Hotarare Judecatoreasca nr. 70, din 01/02/2016 emis de Judecatoria Bicaz (Decizia Civila nr 159, data in Sedinta publica din 23.08.2016 ; Sentinta Civila nr 535, data in Sedinta publica din 21.06.2022 ; Raport de expertiza nr. 9152 din 20.10.2014; Raport de expertiza din 04.04.2022);		
B1	Intabulare, drept de PROPRIETATE, dobandit prin Lege, cota actuala 1/1, cota initiala 1/1	A1, A1.1
	1) **FRĂSINARU RAFILA**, DECEDAT DEFUNCT:Da	

C. Partea III. SARCINI .

Inscrieri privind dezmembramintele dreptului de proprietate, drepturi reale de garanţie şi sarcini	Referinţe
NU SUNT	

Anexa Nr. 1 La Partea I

Teren

Nr cadastral	Suprafaţa (mp)*	Observaţii / Referinţe
	3.810	

* Suprafaţa este determinată in planul de proiecţie Stereo 70.

DETALII LINIARE IMOBIL

Date referitoare la teren

Crt	Categorie folosință	Intra vilan	Suprafaţa (mp)	Tarla	Parcelă	Nr. topo	Observaţii / Referinţe
1	drum	DA	360	29	1236; 1241	-	
2	neproductiv	DA	712	29	1236; 1241	-	
3	arabil	DA	655	29	1237	-	
4	curti constructii	DA	316	29	1241; 1242	-	
5	faneata	DA	1.767	29	1240; 1241	-	

Date referitoare la construcţii

Crt	Număr	Destinaţie construcţie	Supraf. (mp)	Situaţie juridică	Observaţii / Referinţe
A1.1		constructii anexa	62	Cu acte	Nr. niveluri:1; S. construita la sol:62 mp;

Lungime Segmente

1) Valorile lungimilor segmentelor sunt obţinute din proiecţie în plan.

Punct început	X / Y	Punct sfârşit	X / Y	Lungime segment
1	571.213,061 588.538,356	2	571.218,497 588.540,556	5.864
2	571.218,497 588.540,556	3	571.225,931 588.543,627	8.043
3	571.225,931 588.543,627	4	571.228,719 588.544,799	3.024

Document care conține date cu caracter personal, protejat de prevederile Regulamentului (UE) nr. 679/2016 și Legii 190/2018

Punct început	X / Y	Punct sfârşit	X / Y	Lungime segment
4	571.228,719 588.544,799	5	571.230,376 588.545,502	1.8
7	571.235,5 588.547,389	8	571.237,47 588.547,316	1.971
10	571.233,481 588.555,754	11	571.232,505 588.557,88	2.339
13	571.230,739 588.564,718	14	571.228,959 588.568,745	4.403
16	571.224,652 588.578,449	17	571.221,749 588.584,808	6.99
19	571.216,197 588.599,649	20	571.214,972 588.603,884	4.409
22	571.211,293 588.619,001	23	571.209,864 588.624,945	6.113
25	571.206,065 588.642,648	26	571.205,652 588.649,484	6.848
28	571.204,856 588.654,123	29	571.194,755 588.655,987	10.272
31	571.186,477 588.657,79	32	571.182,026 588.659,128	4.648
34	571.177,627 588.660,406	35	571.171,76 588.661,888	6.051
37	571.167,836 588.662,605	38	571.167,555 588.663,311	0.76
40	571.171,68 588.640,827	41	571.174,235 588.632,817	8.408
43	571.183,482 588.603,836	44	571.186,346 588.594,86	9.422
46	571.188,101 588.589,361	47	571.188,551 588.588,262	1.188
49	571.196,527 588.568,752	50	571.198,757 588.563,298	5.892
52	571.207,713 588.545,58	1	571.213,061 588.538,356	8.988

Punct început	X / Y	Punct sfârşit	X / Y	Lungime segment
5	571.230,376 588.545,502	6	571.231,893 588.545,91	1.571
8	571.237,47 588.547,316	9	571.235,928 588.550,039	3.129
11	571.232,505 588.557,88	12	571.231,838 588.560,949	3.141
14	571.228,959 588.568,745	15	571.225,148 588.577,364	9.424
17	571.221,749 588.584,808	18	571.220,45 588.588,46	3.876
20	571.214,972 588.603,884	21	571.212,452 588.613,805	10.236
23	571.209,864 588.624,945	24	571.206,703 588.637,861	13.297
26	571.205,652 588.649,484	27	571.205,492 588.652,715	3.235
29	571.194,755 588.655,987	30	571.191,777 588.656,937	3.126
32	571.182,026 588.659,128	33	571.179,247 588.659,894	2.883
35	571.171,76 588.661,888	36	571.168,976 588.662,319	2.817
38	571.167,555 588.663,311	39	571.165,391 588.663,832	2.226
41	571.174,235 588.632,817	42	571.176,672 588.625,179	8.017
44	571.186,346 588.594,86	45	571.187,161 588.592,306	2.681
47	571.188,551 588.588,262	48	571.194,145 588.574,578	14.783
50	571.198,757 588.563,298	51	571.195,446 588.562,15	3.504

Punct început	X / Y	Punct sfârşit	X / Y	Lungime segment
6	571.231,893 588.545,91	7	571.235,5 588.547,389	3.898
9	571.235,928 588.550,039	10	571.233,481 588.555,754	6.217
12	571.231,838 588.560,949	13	571.230,739 588.564,718	3.926
15	571.225,148 588.577,364	16	571.224,652 588.578,449	1.193
18	571.220,45 588.588,46	19	571.216,197 588.599,649	11.97
21	571.212,452 588.613,805	22	571.211,293 588.619,001	5.324
24	571.206,703 588.637,861	25	571.206,065 588.642,648	4.829
27	571.205,492 588.652,715	28	571.204,856 588.654,123	1.545
30	571.191,777 588.656,937	31	571.186,477 588.657,79	5.368
33	571.179,247 588.659,894	34	571.177,627 588.660,406	1.699
36	571.168,976 588.662,319	37	571.167,836 588.662,605	1.175
39	571.165,391 588.663,832	40	571.171,68 588.640,827	23.849
42	571.176,672 588.625,179	43	571.183,482 588.603,836	22.403
45	571.187,161 588.592,306	46	571.188,101 588.589,361	3.091
48	571.194,145 588.574,578	49	571.196,527 588.568,752	6.294
51	571.195,446 588.562,15	52	571.207,713 588.545,58	20.617

** Lungimile segmentelor sunt determinate în planul de proiecţie Stereo 70 şi sunt rotunjite la 1 milimetru.
*** Distanţa dintre puncte este formată din segmente cumulate ce sunt mai mici decât valoarea 1 milimetru.

Document care conține date cu caracter personal, protejat de prevederile Regulamentului (UE) nr. 679/2016 și Legii 190/2018

DATE DESPRE IMOBILUL NR. 7202

Oficiul de Cadastru şi Publicitate Imobiliară NEAMT
Biroul de Cadastru şi Publicitate Imobiliară Bicaz

A. Partea I. Descrierea imobilului

TEREN Extravilan

Adresa: Jud. Neamt, pct. 'Varful Batului'

Nr. Crt	Nr cadastral Nr. topografic	Suprafaţa* (mp)	Observaţii / Referinţe
A1		11.000	Sector cadastral:58 Teren neimprejmuit;

B. Partea II. Proprietari şi acte

Inscrieri privitoare la dreptul de proprietate şi alte drepturi reale		Referinţe
7202 / 20/09/2023		
Hotarare Judecatoreasca nr. 70, din 01/02/2016 emis de Judecatoria Bicaz (Decizia Civila nr 159, data in Sedinta publica din 23.08.2016 ; Sentinta Civila nr 535, data in Sedinta publica din 21.06.2022 ; Raport de expertiza nr. 9152 din 20.10.2014; Raport de expertiza din 04.04.2022);		
B1	Intabulare, drept de PROPRIETATE, dobandit prin Lege, cota actuala 1/1, cota initiala 1/1	A1
	1) **ROŞU ION**, DECEDAT DEFUNCT:Da	

C. Partea III. SARCINI .

Inscrieri privind dezmembramintele dreptului de proprietate, drepturi reale de garanţie şi sarcini	Referinţe
NU SUNT	

Anexa Nr. 1 La Partea I

Teren

Nr cadastral	Suprafaţa (mp)*	Observaţii / Referinţe
	11.000	

* Suprafaţa este determinată in planul de proiecţie Stereo 70.

DETALII LINIARE IMOBIL

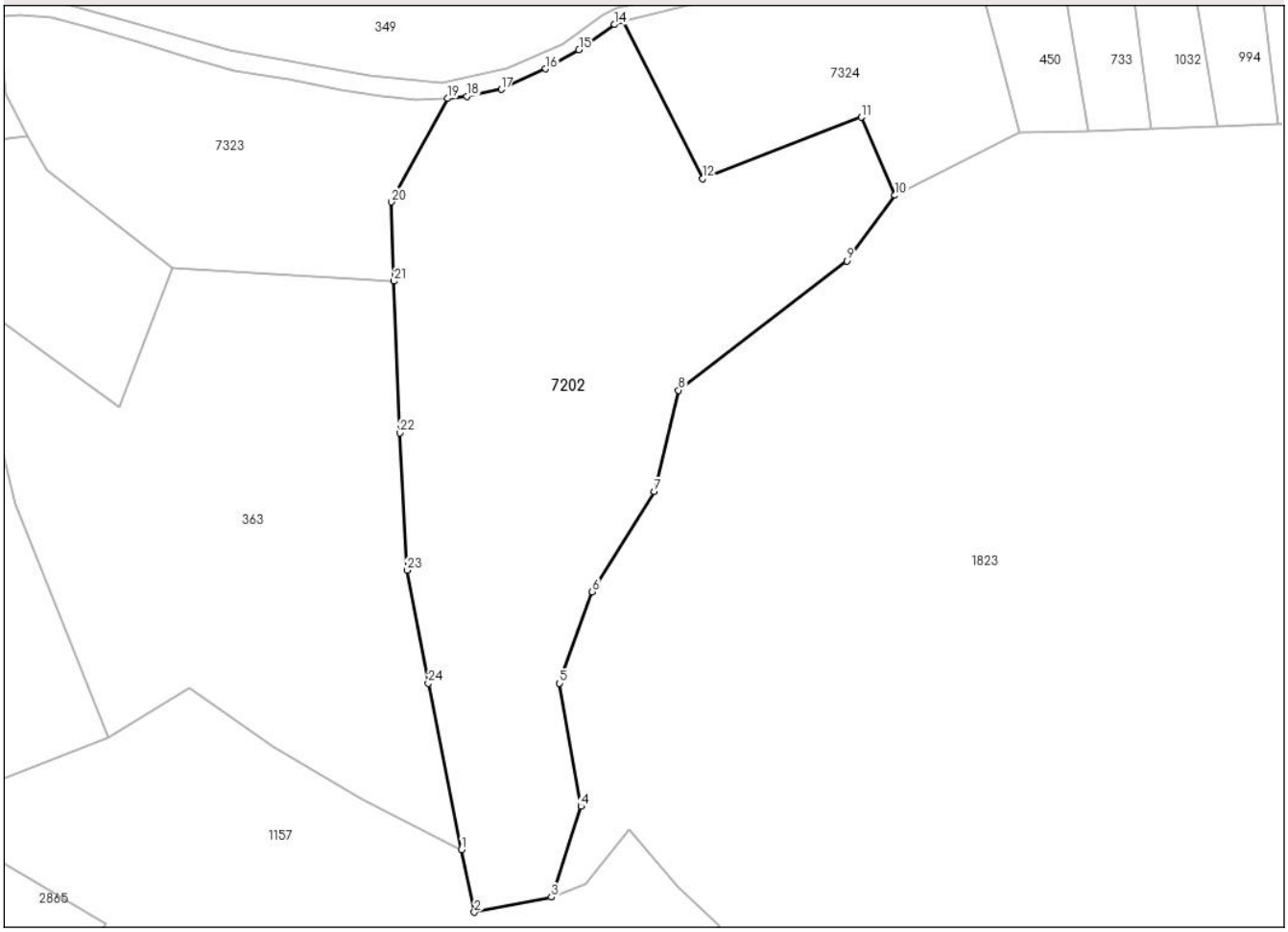

Date referitoare la teren

Crt	Categorie folosință	Intra vilan	Suprafaţa (mp)	Tarla	Parcelă	Nr. topo	Observaţii / Referinţe
1	faneata	NU	8.275	-	-	-	
2	pasune	NU	2.725	-	-	-	

Lungime Segmente

1) Valorile lungimilor segmentelor sunt obţinute din proiecţie în plan.

Punct început	X / Y	Punct sfârşit	X / Y	Lungime segment (** (m)
1	570.866,71 589.017,604	2	570.869,661 589.003,251	14.653
3	570.887,324 589.006,708	4	570.894,122 589.027,507	21.882
5	570.889,251 589.055,719	6	570.896,713 589.076,709	22.277
7	570.910,964 589.099,67	8	570.916,513 589.122,891	23.875

Punct început	X / Y	Punct sfârşit	X / Y	Lungime segment (** (m)
2	570.869,661 589.003,251	3	570.887,324 589.006,708	17.998
4	570.894,122 589.027,507	5	570.889,251 589.055,719	28.629
6	570.896,713 589.076,709	7	570.910,964 589.099,67	27.024
8	570.916,513 589.122,891	9	570.955,132 589.152,528	48.68

Document care conține date cu caracter personal, protejat de prevederile Regulamentului (UE) nr. 679/2016 și Legii 190/2018

Punct început	X / Y	Punct sfârşit	X / Y	Lungime segment (** (m)
9	570.955,132 589.152,528	10	570.966,194 589.167,558	18.662
11	570.958,448 589.185,466	12	570.922,069 589.171,408	39.001
13	570.903,876 589.207,592	14	570.901,87 589.206,69	2.199
15	570.893,669 589.200,968	16	570.886,04 589.196,581	8.8
17	570.875,836 589.191,832	18	570.867,933 589.190,241	8.062
19	570.863,519 589.189,766	20	570.850,586 589.166,064	27.001
21	570.851,27 589.147,867	22	570.852,575 589.113,101	34.79
23	570.854,222 589.081,613	24	570.859,089 589.055,684	26.382

Punct început	X / Y	Punct sfârşit	X / Y	Lungime segment (** (m)
10	570.966,194 589.167,558	11	570.958,448 589.185,466	19.511
12	570.922,069 589.171,408	13	570.903,876 589.207,592	40.5
14	570.901,87 589.206,69	15	570.893,669 589.200,968	10.0
16	570.886,04 589.196,581	17	570.875,836 589.191,832	11.255
18	570.867,933 589.190,241	19	570.863,519 589.189,766	4.439
20	570.850,586 589.166,064	21	570.851,27 589.147,867	18.21
22	570.852,575 589.113,101	23	570.854,222 589.081,613	31.531
24	570.859,089 589.055,684	1	570.866,71 589.017,604	38.835

** Lungimile segmentelor sunt determinate în planul de proiecţie Stereo 70 şi sunt rotunjite la 1 milimetru.
*** Distanţa dintre puncte este formată din segmente cumulate ce sunt mai mici decât valoarea 1 milimetru.

Document care conține date cu caracter personal, protejat de prevederile Regulamentului (UE) nr. 679/2016 și Legii 190/2018

DATE DESPRE IMOBILUL NR. 7203

Oficiul de Cadastru şi Publicitate Imobiliară NEAMT
Biroul de Cadastru şi Publicitate Imobiliară Bicaz

A. Partea I. Descrierea imobilului

TEREN Extravilan

Adresa: Jud. Neamt, pct. 'Damuc'

Nr. Crt	Nr cadastral Nr. topografic	Suprafaţa* (mp)	Observaţii / Referinţe
A1		830	Sector cadastral:58 Teren neimprejmuit;

B. Partea II. Proprietari şi acte

Inscrieri privitoare la dreptul de proprietate şi alte drepturi reale		Referinţe
7203 / 20/09/2023		
Act Administrativ nr. 1804, din 20/09/2023 emis de Primaria com Damuc;		
B1	Inscrierea posesiei, drept de PROPRIETATE, dobandit prin Lege, cota actuala 1/1, cota initiala 1/1	A1
	1) **SCURTU NECOLAE**	

C. Partea III. SARCINI .

Inscrieri privind dezmembramintele dreptului de proprietate, drepturi reale de garanţie şi sarcini	Referinţe
NU SUNT	

Document care conține date cu caracter personal, protejat de prevederile Regulamentului (UE) nr. 679/2016 și Legii 190/2018

Anexa Nr. 1 La Partea I

Teren

Nr cadastral	Suprafaţa (mp)*	Observaţii / Referinţe
	830	

* Suprafaţa este determinată in planul de proiecţie Stereo 70.

DETALII LINIARE IMOBIL

Date referitoare la teren

Crt	Categorie folosință	Intra vilan	Suprafaţa (mp)	Tarla	Parcelă	Nr. topo	Observaţii / Referinţe
1	faneata	NU	830	-	-	-	

Lungime Segmente
1) Valorile lungimilor segmentelor sunt obţinute din proiecţie în plan.

Punct început	X / Y	Punct sfârşit	X / Y	Lungime segment (** (m)
1	572.018,264 588.813,047	2	572.019,325 588.813,237	1.078
2	572.019,325 588.813,237	3	572.029,963 588.815,61	10.899
3	572.029,963 588.815,61	4	572.028,629 588.821,689	6.224
4	572.028,629 588.821,689	5	572.027,29 588.830,577	8.988
5	572.027,29 588.830,577	6	572.026,612 588.834,085	3.573

Document care conține date cu caracter personal, protejat de prevederile Regulamentului (UE) nr. 679/2016 și Legii 190/2018

Punct început	X / Y	Punct sfârşit	X / Y	Lungime segment (** (m)
6	572.026,612 588.834,085	7	572.025,601 588.837,658	3.713
7	572.025,601 588.837,658	8	572.023,791 588.851,799	14.256
8	572.023,791 588.851,799	9	572.022,795 588.868,887	17.117
9	572.022,795 588.868,887	10	572.022,587 588.874,771	5.888
10	572.022,587 588.874,771	11	572.019,852 588.874,973	2.742
11	572.019,852 588.874,973	12	572.010,099 588.874,288	9.777
12	572.010,099 588.874,288	13	572.008,641 588.874,154	1.464
13	572.008,641 588.874,154	14	572.008,387 588.874,131	0.255
14	572.008,387 588.874,131	15	572.010,93 588.836,428	37.789
15	572.010,93 588.836,428	16	572.012,267 588.832,948	3.728
16	572.012,267 588.832,948	17	572.015,914 588.824,724	8.996
17	572.015,914 588.824,724	1	572.018,264 588.813,047	11.911

** Lungimile segmentelor sunt determinate în planul de proiecţie Stereo 70 şi sunt rotunjite la 1 milimetru.
*** Distanţa dintre puncte este formată din segmente cumulate ce sunt mai mici decât valoarea 1 milimetru.

Document care conține date cu caracter personal, protejat de prevederile Regulamentului (UE) nr. 679/2016 și Legii 190/2018

DATE DESPRE IMOBILUL NR. 7211

Oficiul de Cadastru şi Publicitate Imobiliară NEAMT
Biroul de Cadastru şi Publicitate Imobiliară Bicaz

A. Partea I. Descrierea imobilului

TEREN Extravilan

Adresa: Jud. Neamt, pct. 'Batu'

Nr. Crt	Nr cadastral Nr. topografic	Suprafaţa* (mp)	Observaţii / Referinţe
A1		5.171	Sector cadastral:58 Teren neimprejmuit;

B. Partea II. Proprietari şi acte

Inscrieri privitoare la dreptul de proprietate şi alte drepturi reale		Referinţe
7211 / 20/09/2023		
Act Administrativ nr. 1805, din 20/09/2023 emis de Primaria com Damuc;		
B1	Inscrierea posesiei, drept de PROPRIETATE, dobandit prin Lege, cota actuala 1/1, cota initiala 1/1	A1
	1) **POP GHEORGHE** 2) **POP VERGINICA**	

C. Partea III. SARCINI .

Inscrieri privind dezmembramintele dreptului de proprietate, drepturi reale de garanţie şi sarcini	Referinţe
NU SUNT	

Document care conține date cu caracter personal, protejat de prevederile Regulamentului (UE) nr. 679/2016 și Legii 190/2018

Anexa Nr. 1 La Partea I

Teren

Nr cadastral	Suprafaţa (mp)*	Observaţii / Referinţe
	5.171	

* Suprafaţa este determinată in planul de proiecţie Stereo 70.

DETALII LINIARE IMOBIL

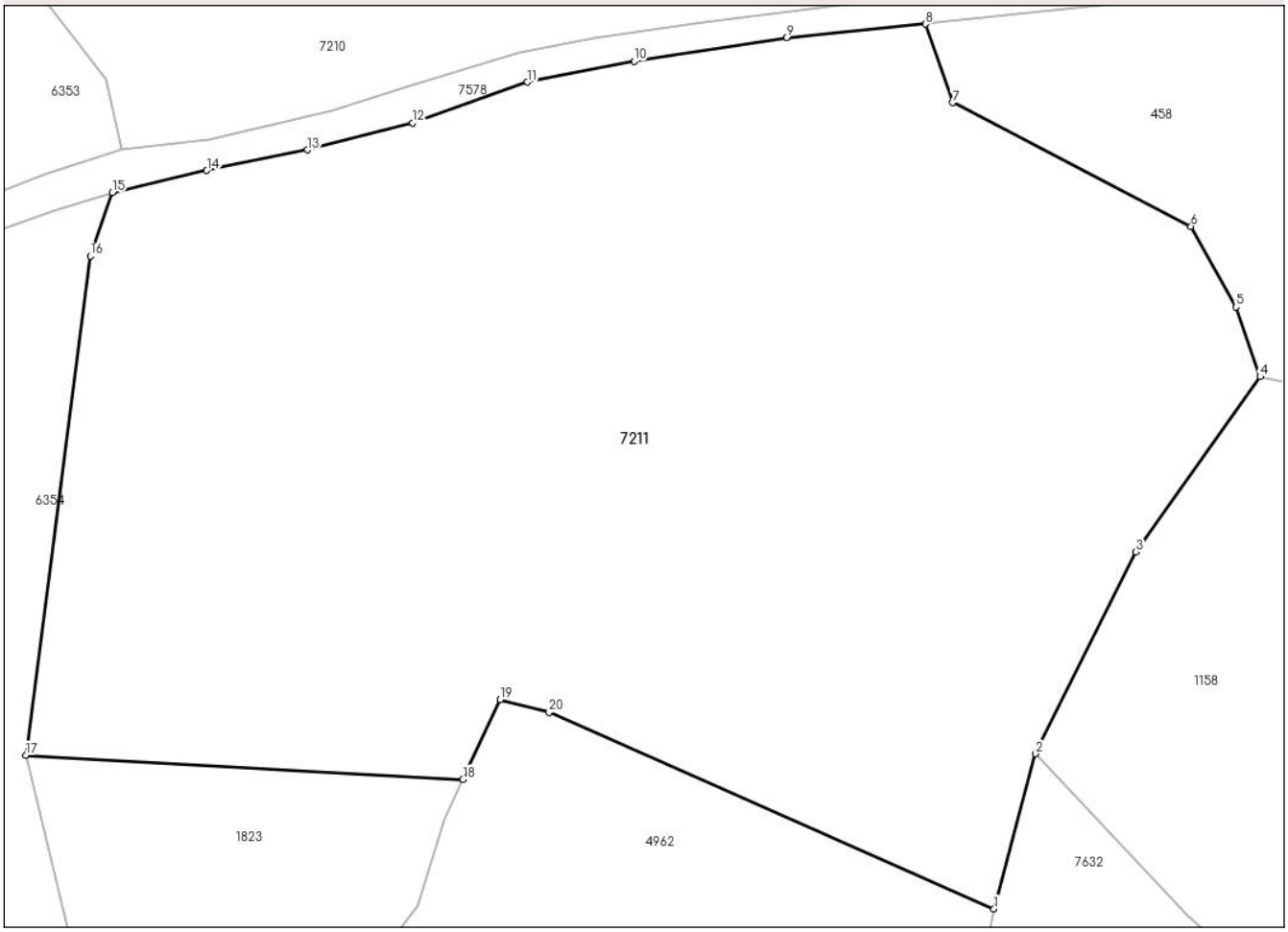

Date referitoare la teren

Crt	Categorie folosință	Intra vilan	Suprafaţa (mp)	Tarla	Parcelă	Nr. topo	Observaţii / Referinţe
1	pasune	NU	5.171	-	-	-	

Lungime Segmente
1) Valorile lungimilor segmentelor sunt obţinute din proiecţie în plan.

Punct început	X / Y	Punct sfârşit	X / Y	Lungime segment (** (m)
1	571.140,619 589.213,396	2	571.144,078 589.226,367	13.424
2	571.144,078 589.226,367	3	571.152,509 589.243,245	18.867
3	571.152,509 589.243,245	4	571.162,92 589.257,902	17.978
4	571.162,92 589.257,902	5	571.160,895 589.263,726	6.166
5	571.160,895 589.263,726	6	571.157,121 589.270,49	7.746

Document care conține date cu caracter personal, protejat de prevederile Regulamentului (UE) nr. 679/2016 și Legii 190/2018

Punct început	X / Y	Punct sfârşit	X / Y	Lungime segment (** (m)
6	571.157,121 589.270,49	7	571.137,157 589.280,831	22.483
7	571.137,157 589.280,831	8	571.134,886 589.287,4	6.95
8	571.134,886 589.287,4	9	571.123,239 589.286,28	11.701
9	571.123,239 589.286,28	10	571.110,491 589.284,305	12.9
10	571.110,491 589.284,305	11	571.101,564 589.282,54	9.1
11	571.101,564 589.282,54	12	571.091,951 589.279,131	10.2
12	571.091,951 589.279,131	13	571.083,134 589.276,877	9.101
13	571.083,134 589.276,877	14	571.074,71 589.275,148	8.6
14	571.074,71 589.275,148	15	571.066,797 589.273,293	8.128
15	571.066,797 589.273,293	16	571.064,948 589.267,996	5.61
16	571.064,948 589.267,996	17	571.059,558 589.226,24	42.102
17	571.059,558 589.226,24	18	571.096,157 589.224,219	36.655
18	571.096,157 589.224,219	19	571.099,28 589.230,881	7.358
19	571.099,28 589.230,881	20	571.103,369 589.229,819	4.225
20	571.103,369 589.229,819	1	571.140,619 589.213,396	40.71

** Lungimile segmentelor sunt determinate în planul de proiecţie Stereo 70 şi sunt rotunjite la 1 milimetru.
*** Distanţa dintre puncte este formată din segmente cumulate ce sunt mai mici decât valoarea 1 milimetru.

Document care conține date cu caracter personal, protejat de prevederile Regulamentului (UE) nr. 679/2016 și Legii 190/2018

DATE DESPRE IMOBILUL NR. 7321

Oficiul de Cadastru şi Publicitate Imobiliară NEAMT
Biroul de Cadastru şi Publicitate Imobiliară Bicaz

A. Partea I. Descrierea imobilului

TEREN Extravilan

Adresa: Jud. Neamt, pct. 'Batu'

Nr. Crt	Nr cadastral Nr. topografic	Suprafaţa* (mp)	Observaţii / Referinţe
A1		4.660	Sector cadastral:58 Teren neimprejmuit;

B. Partea II. Proprietari şi acte

Inscrieri privitoare la dreptul de proprietate şi alte drepturi reale		Referinţe
7321 / 20/09/2023		
Act Normativ nr. 7, din 13/03/1996 emis de PARLAMENTUL ROMANIEI;		
B1	Inscrierea provizorie, drept de PROPRIETATE, dobandit prin Lege, cota actuala 1/1, cota initiala 1/1	A1
	1) **COMUNA DĂMUC**, CIF:2614422, PROPRIETAR NEIDENTIFICAT	

C. Partea III. SARCINI .

Inscrieri privind dezmembramintele dreptului de proprietate, drepturi reale de garanţie şi sarcini	Referinţe
NU SUNT	

Anexa Nr. 1 La Partea I

Teren

Nr cadastral	Suprafaţa (mp)*	Observaţii / Referinţe
	4.660	

* Suprafaţa este determinată in planul de proiecţie Stereo 70.

DETALII LINIARE IMOBIL

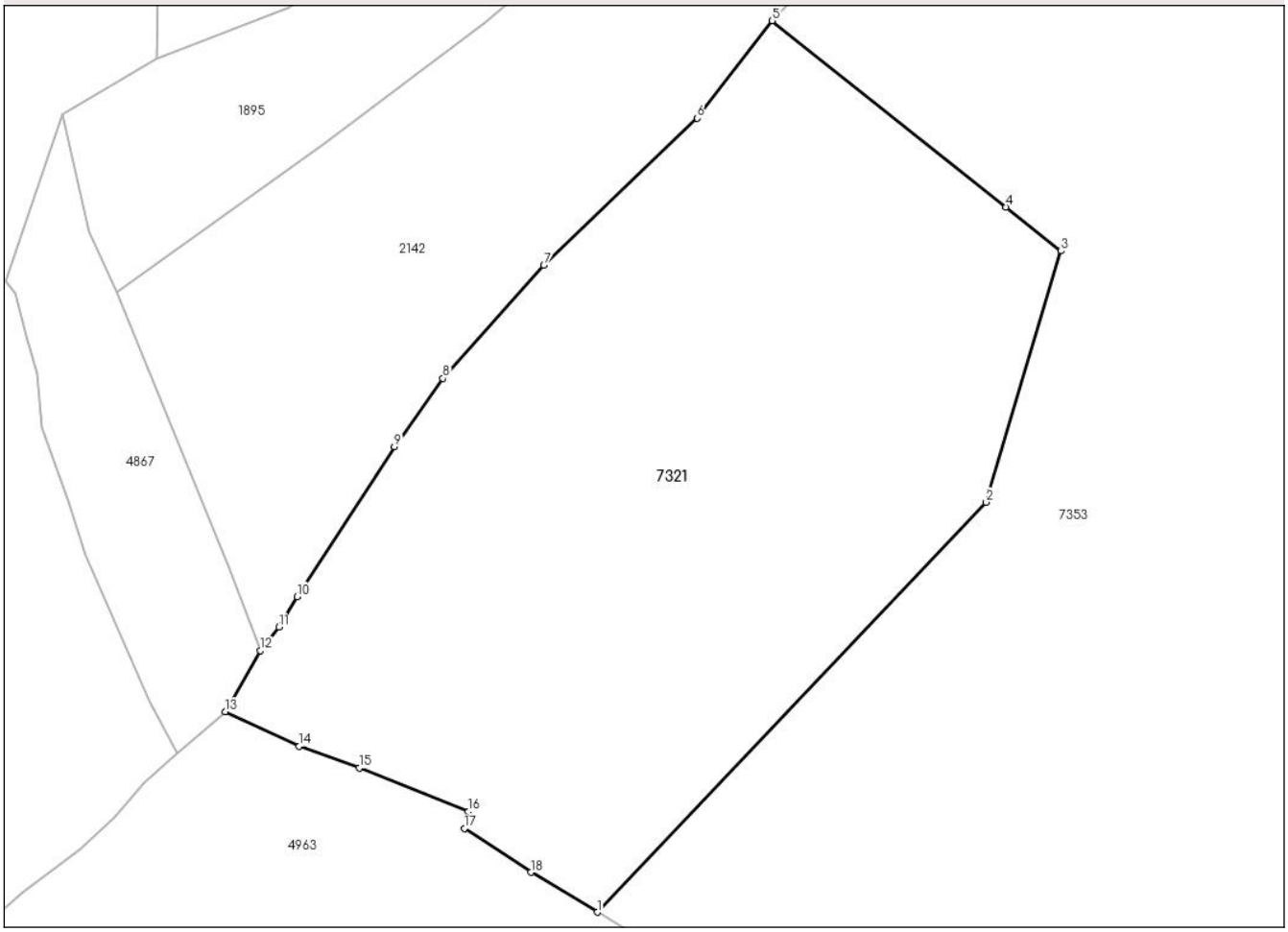

Date referitoare la teren

Crt	Categorie folosință	Intra vilan	Suprafaţa (mp)	Tarla	Parcelă	Nr. topo	Observaţii / Referinţe
1	pasune	NU	3.522	-	-	-	
2	pasune	NU	1.138	-	-	-	Pasune impadurita

Lungime Segmente
1) Valorile lungimilor segmentelor sunt obţinute din proiecţie în plan.

Punct început	X / Y	Punct sfârşit	X / Y	Lungime segment (** (m)
1	570.474,192 588.616,306	2	570.517,445 588.661,835	62.799
2	570.517,445 588.661,835	3	570.525,779 588.689,747	29.13
3	570.525,779 588.689,747	4	570.519,652 588.694,625	7.832
4	570.519,652 588.694,625	5	570.493,655 588.715,324	33.231

Document care conține date cu caracter personal, protejat de prevederile Regulamentului (UE) nr. 679/2016 și Legii 190/2018

Punct început	X / Y	Punct sfârşit	X / Y	Lungime segment (** (m)
5	570.493,655 588.715,324	6	570.485,316 588.704,491	13.671
6	570.485,316 588.704,491	7	570.468,256 588.688,14	23.63
7	570.468,256 588.688,14	8	570.457,028 588.675,604	16.829
8	570.457,028 588.675,604	9	570.451,633 588.668,028	9.301
9	570.451,633 588.668,028	10	570.440,841 588.651,35	19.865
10	570.440,841 588.651,35	11	570.438,824 588.647,971	3.935
11	570.438,824 588.647,971	12	570.436,753 588.645,355	3.337
12	570.436,753 588.645,355	13	570.432,804 588.638,563	7.857
13	570.432,804 588.638,563	14	570.441,062 588.634,73	9.104
14	570.441,062 588.634,73	15	570.447,72 588.632,314	7.083
15	570.447,72 588.632,314	16	570.459,869 588.627,472	13.078
16	570.459,869 588.627,472	17	570.459,41 588.625,607	1.921
17	570.459,41 588.625,607	18	570.466,815 588.620,735	8.864
18	570.466,815 588.620,735	1	570.474,192 588.616,306	8.604

** Lungimile segmentelor sunt determinate în planul de proiecţie Stereo 70 şi sunt rotunjite la 1 milimetru.
*** Distanţa dintre puncte este formată din segmente cumulate ce sunt mai mici decât valoarea 1 milimetru.

Document care conține date cu caracter personal, protejat de prevederile Regulamentului (UE) nr. 679/2016 și Legii 190/2018

DATE DESPRE IMOBILUL NR. 7322

Oficiul de Cadastru şi Publicitate Imobiliară NEAMT
Biroul de Cadastru şi Publicitate Imobiliară Bicaz

A. Partea I. Descrierea imobilului

TEREN Extravilan

Adresa: Jud. Neamt, pct. 'Batu'

Nr. Crt	Nr cadastral Nr. topografic	Suprafaţa* (mp)	Observaţii / Referinţe
A1		2.301	Sector cadastral:58 Teren neimprejmuit;

B. Partea II. Proprietari şi acte

Inscrieri privitoare la dreptul de proprietate şi alte drepturi reale		Referinţe
7322 / 20/09/2023		
Act Normativ nr. 7, din 13/03/1996 emis de PARLAMENTUL ROMANIEI;		
B1	Inscrierea provizorie, drept de PROPRIETATE, dobandit prin Lege, cota actuala 1/1, cota initiala 1/1	A1
	1) **COMUNA DĂMUC**, CIF:2614422, PROPRIETAR NEIDENTIFICAT	

C. Partea III. SARCINI .

Inscrieri privind dezmembramintele dreptului de proprietate, drepturi reale de garanţie şi sarcini	Referinţe
NU SUNT	

Anexa Nr. 1 La Partea I

Teren

Nr cadastral	Suprafaţa (mp)*	Observaţii / Referinţe
	2.301	

* Suprafaţa este determinată in planul de proiecţie Stereo 70.

DETALII LINIARE IMOBIL

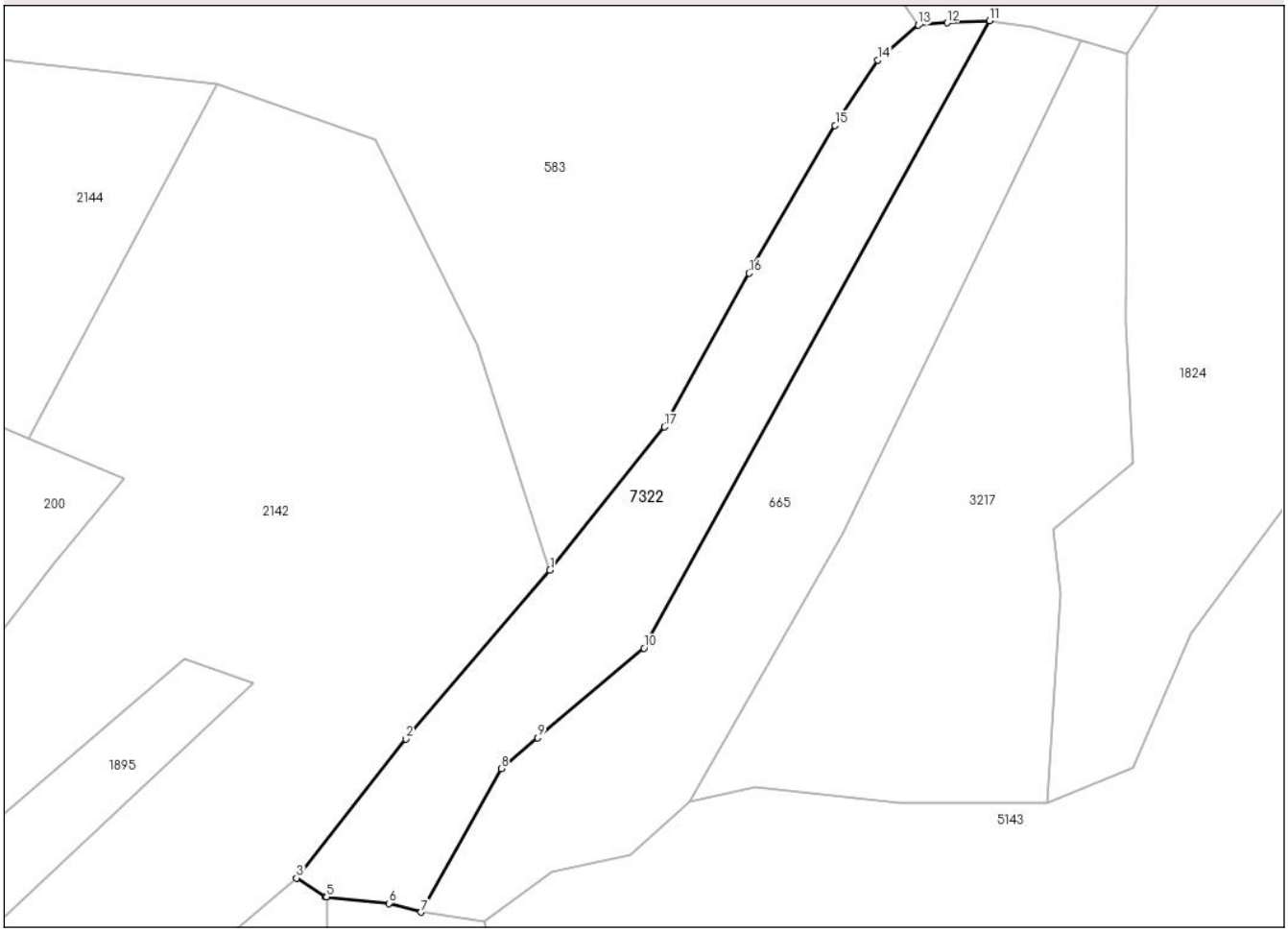

Date referitoare la teren

Crt	Categorie folosință	Intra vilan	Suprafaţa (mp)	Tarla	Parcelă	Nr. topo	Observaţii / Referinţe
1	pasune	NU	1.561	-	-	-	
2	faneata	NU	740	-	-	-	

Lungime Segmente
1) Valorile lungimilor segmentelor sunt obţinute din proiecţie în plan.

Punct început	X / Y	Punct sfârşit	X / Y	Lungime segment (** (m)
1	570.638,441 588.847,118	2	570.616,832 588.821,773	33.306
2	570.616,832 588.821,773	3	570.600,41 588.800,949	26.52
3	570.600,41 588.800,949	4	570.604,778 588.798,119	5.205
4	570.604,778 588.798,119	5	570.604,911 588.798,105	0.134

Document care conține date cu caracter personal, protejat de prevederile Regulamentului (UE) nr. 679/2016 și Legii 190/2018

Punct început	X / Y	Punct sfârşit	X / Y	Lungime segment (** (m)
5	570.604,911 588.798,105	6	570.614,253 588.797,135	9.392
6	570.614,253 588.797,135	7	570.619,107 588.795,815	5.03
7	570.619,107 588.795,815	8	570.631,124 588.817,359	24.669
8	570.631,124 588.817,359	9	570.636,591 588.821,956	7.143
9	570.636,591 588.821,956	10	570.652,581 588.835,405	20.894
10	570.652,581 588.835,405	11	570.704,451 588.929,508	107.452
11	570.704,451 588.929,508	12	570.698,113 588.929,201	6.345
12	570.698,113 588.929,201	13	570.693,728 588.928,846	4.399
13	570.693,728 588.928,846	14	570.687,669 588.923,582	8.026
14	570.687,669 588.923,582	15	570.681,262 588.913,798	11.695
15	570.681,262 588.913,798	16	570.668,35 588.891,649	25.638
16	570.668,35 588.891,649	17	570.655,637 588.868,606	26.317
17	570.655,637 588.868,606	1	570.638,441 588.847,118	27.522

** Lungimile segmentelor sunt determinate în planul de proiecţie Stereo 70 şi sunt rotunjite la 1 milimetru.
*** Distanţa dintre puncte este formată din segmente cumulate ce sunt mai mici decât valoarea 1 milimetru.

Document care conține date cu caracter personal, protejat de prevederile Regulamentului (UE) nr. 679/2016 și Legii 190/2018

DATE DESPRE IMOBILUL NR. 7323

Oficiul de Cadastru şi Publicitate Imobiliară NEAMT
Biroul de Cadastru şi Publicitate Imobiliară Bicaz

A. Partea I. Descrierea imobilului

TEREN Extravilan

Adresa: Jud. Neamt, pct. 'Batu'

Nr. Crt	Nr cadastral Nr. topografic	Suprafaţa* (mp)	Observaţii / Referinţe
A1		3.909	Sector cadastral:58 Teren neimprejmuit;

B. Partea II. Proprietari şi acte

Inscrieri privitoare la dreptul de proprietate şi alte drepturi reale		Referinţe
7323 / 20/09/2023		
Act Normativ nr. 7, din 13/03/1996 emis de PARLAMENTUL ROMANIEI;		
B1	Inscrierea provizorie, drept de PROPRIETATE, dobandit prin Lege, cota actuala 1/1, cota initiala 1/1	A1
	1) **COMUNA DĂMUC**, CIF:2614422, PROPRIETAR NEIDENTIFICAT	

C. Partea III. SARCINI .

Inscrieri privind dezmembramintele dreptului de proprietate, drepturi reale de garanţie şi sarcini	Referinţe
NU SUNT	

Document care conține date cu caracter personal, protejat de prevederile Regulamentului (UE) nr. 679/2016 și Legii 190/2018

Anexa Nr. 1 La Partea I

Teren

Nr cadastral	Suprafaţa (mp)*	Observaţii / Referinţe
	3.909	

* Suprafaţa este determinată in planul de proiecţie Stereo 70.

DETALII LINIARE IMOBIL

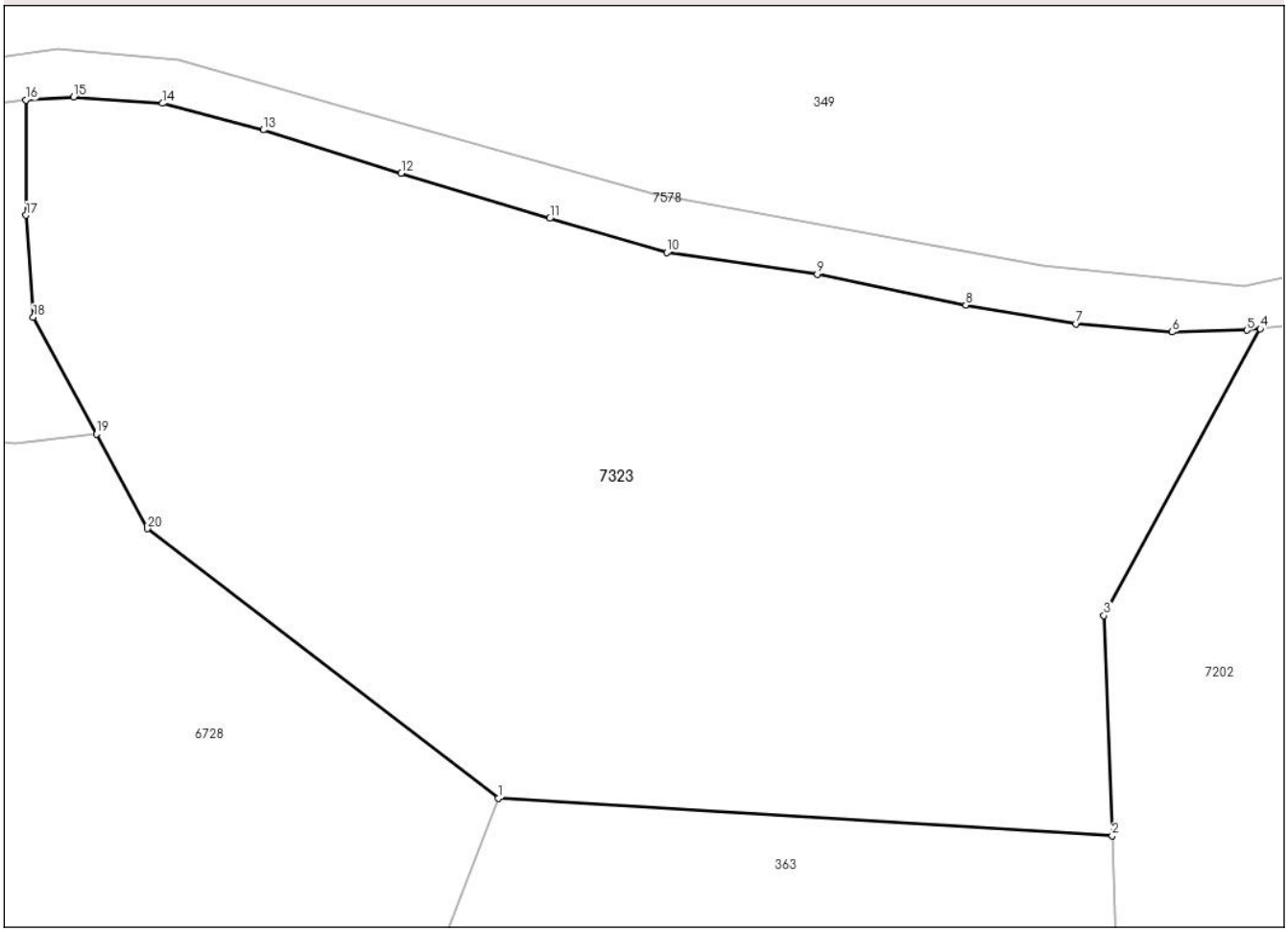

Date referitoare la teren

Crt	Categorie folosință	Intra vilan	Suprafaţa (mp)	Tarla	Parcelă	Nr. topo	Observaţii / Referinţe
1	faneata	NU	3.909	-	-	-	

Lungime Segmente
1) Valorile lungimilor segmentelor sunt obţinute din proiecţie în plan.

Punct început	X / Y	Punct sfârşit	X / Y	Lungime segment (** (m)
1	570.800,476 589.150,962	2	570.851,27 589.147,867	50.888
2	570.851,27 589.147,867	3	570.850,586 589.166,064	18.21
3	570.850,586 589.166,064	4	570.863,519 589.189,766	27.001
4	570.863,519 589.189,766	5	570.862,421 589.189,647	1.104
5	570.862,421 589.189,647	6	570.856,241 589.189,502	6.182

Document care conține date cu caracter personal, protejat de prevederile Regulamentului (UE) nr. 679/2016 și Legii 190/2018

Punct început	X / Y	Punct sfârşit	X / Y	Lungime segment (** (m)
6	570.856,241 589.189,502	7	570.848,254 589.190,192	8.017
7	570.848,254 589.190,192	8	570.839,166 589.191,722	9.216
8	570.839,166 589.191,722	9	570.826,872 589.194,297	12.561
9	570.826,872 589.194,297	10	570.814,413 589.196,07	12.585
10	570.814,413 589.196,07	11	570.804,726 589.198,899	10.092
11	570.804,726 589.198,899	12	570.792,451 589.202,643	12.833
12	570.792,451 589.202,643	13	570.781,037 589.206,209	11.958
13	570.781,037 589.206,209	14	570.772,683 589.208,403	8.637
14	570.772,683 589.208,403	15	570.765,317 589.208,922	7.384
15	570.765,317 589.208,922	16	570.761,386 589.208,677	3.939
16	570.761,386 589.208,677	17	570.761,388 589.199,156	9.521
17	570.761,388 589.199,156	18	570.761,998 589.190,726	8.452
18	570.761,998 589.190,726	19	570.767,212 589.181,082	10.963
19	570.767,212 589.181,082	20	570.771,443 589.173,257	8.896
20	570.771,443 589.173,257	1	570.800,476 589.150,962	36.606

** Lungimile segmentelor sunt determinate în planul de proiecţie Stereo 70 şi sunt rotunjite la 1 milimetru.
*** Distanţa dintre puncte este formată din segmente cumulate ce sunt mai mici decât valoarea 1 milimetru.

Document care conține date cu caracter personal, protejat de prevederile Regulamentului (UE) nr. 679/2016 și Legii 190/2018

DATE DESPRE IMOBILUL NR. 7324

Oficiul de Cadastru şi Publicitate Imobiliară NEAMT
Biroul de Cadastru şi Publicitate Imobiliară Bicaz

A. Partea I. Descrierea imobilului

TEREN Extravilan

Adresa: Jud. Neamt, pct. 'Batu'

Nr. Crt	Nr cadastral Nr. topografic	Suprafaţa* (mp)	Observaţii / Referinţe
A1		3.505	Sector cadastral:58 Teren neimprejmuit;

B. Partea II. Proprietari şi acte

Inscrieri privitoare la dreptul de proprietate şi alte drepturi reale		Referinţe
7324 / 20/09/2023		
Act Normativ nr. 7, din 13/03/1996 emis de PARLAMENTUL ROMANIEI;		
B1	Inscrierea provizorie, drept de PROPRIETATE, dobandit prin Lege, cota actuala 1/1, cota initiala 1/1	A1
	1) **COMUNA DĂMUC**, CIF:2614422, PROPRIETAR NEIDENTIFICAT	

C. Partea III. SARCINI .

Inscrieri privind dezmembramintele dreptului de proprietate, drepturi reale de garanţie şi sarcini	Referinţe
NU SUNT	

Document care conține date cu caracter personal, protejat de prevederile Regulamentului (UE) nr. 679/2016 și Legii 190/2018

Anexa Nr. 1 La Partea I

Teren

Nr cadastral	Suprafaţa (mp)*	Observaţii / Referinţe
	3.505	

* Suprafaţa este determinată in planul de proiecţie Stereo 70.

DETALII LINIARE IMOBIL

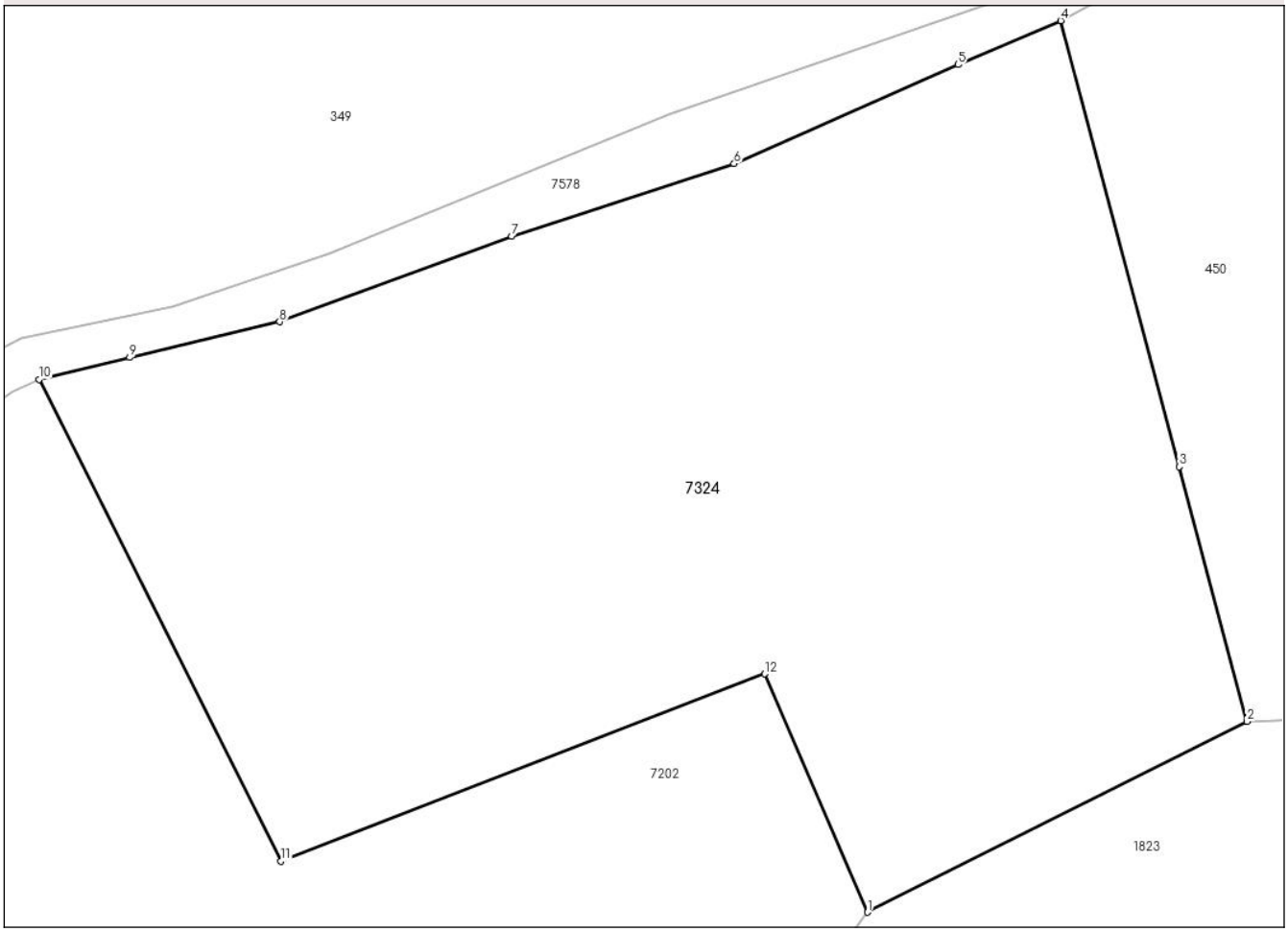

Date referitoare la teren

Crt	Categorie folosință	Intra vilan	Suprafaţa (mp)	Tarla	Parcelă	Nr. topo	Observaţii / Referinţe
1	pasune	NU	3.505	-	-	-	

Lungime Segmente
1) Valorile lungimilor segmentelor sunt obţinute din proiecţie în plan.

Punct început	X / Y	Punct sfârşit	X / Y	Lungime segment (** (m)
1	570.966,194 589.167,558	2	570.994,728 589.181,881	31.927
2	570.994,728 589.181,881	3	570.989,636 589.201,03	19.814
3	570.989,636 589.201,03	4	570.980,724 589.234,542	34.677
4	570.980,724 589.234,542	5	570.972,984 589.231,24	8.415
5	570.972,984 589.231,24	6	570.956,155 589.223,801	18.4

Document care conține date cu caracter personal, protejat de prevederile Regulamentului (UE) nr. 679/2016 și Legii 190/2018

Punct început	X / Y	Punct sfârşit	X / Y	Lungime segment (** (m)
6	570.956,155 589.223,801	7	570.939,423 589.218,34	17.601
7	570.939,423 589.218,34	8	570.921,965 589.211,924	18.6
8	570.921,965 589.211,924	9	570.910,678 589.209,246	11.6
9	570.910,678 589.209,246	10	570.903,876 589.207,592	7.0
10	570.903,876 589.207,592	11	570.922,069 589.171,408	40.5
11	570.922,069 589.171,408	12	570.958,448 589.185,466	39.001
12	570.958,448 589.185,466	1	570.966,194 589.167,558	19.511

** Lungimile segmentelor sunt determinate în planul de proiecţie Stereo 70 şi sunt rotunjite la 1 milimetru.
*** Distanţa dintre puncte este formată din segmente cumulate ce sunt mai mici decât valoarea 1 milimetru.

Document care conține date cu caracter personal, protejat de prevederile Regulamentului (UE) nr. 679/2016 și Legii 190/2018

DATE DESPRE IMOBILUL NR. 7353

Oficiul de Cadastru şi Publicitate Imobiliară NEAMT
Biroul de Cadastru şi Publicitate Imobiliară Bicaz

A. Partea I. Descrierea imobilului

TEREN Extravilan

Adresa: Jud. Neamt, pct. 'UP II, ua 107'

Nr. Crt	Nr cadastral Nr. topografic	Suprafaţa* (mp)	Observaţii / Referinţe
A1		18.800	Sector cadastral:58 Teren neimprejmuit;

B. Partea II. Proprietari şi acte

Inscrieri privitoare la dreptul de proprietate şi alte drepturi reale		Referinţe
7353 / 20/09/2023		
Act Administrativ nr. 23/322, din 03/05/2007 emis de CJSDPAT NEAMT;		
B1	Intabulare, drept de PROPRIETATE, dobandit prin Lege, cota actuala 1/1, cota initiala 1/1	A1
	1) **POP T. DOMNICA** 2) **SCURTU T. GAVRIL**	

C. Partea III. SARCINI .

Inscrieri privind dezmembramintele dreptului de proprietate, drepturi reale de garanţie şi sarcini	Referinţe
NU SUNT	

Document care conține date cu caracter personal, protejat de prevederile Regulamentului (UE) nr. 679/2016 și Legii 190/2018

Anexa Nr. 1 La Partea I

Teren

Nr cadastral	Suprafaţa (mp)*	Observaţii / Referinţe
	18.800	

* Suprafaţa este determinată in planul de proiecţie Stereo 70.

DETALII LINIARE IMOBIL

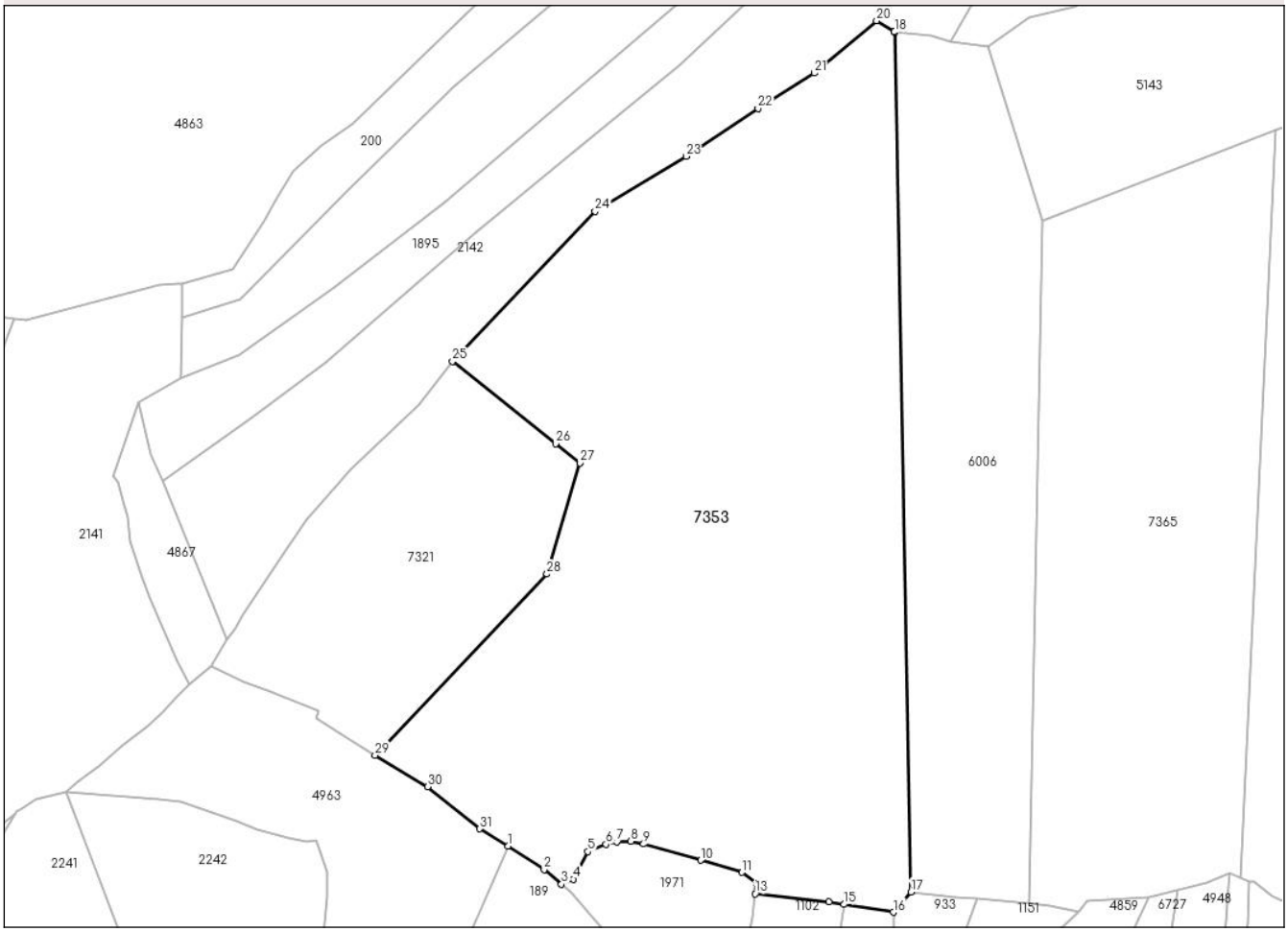

Date referitoare la teren

Crt	Categorie folosinţă	Intra vilan	Suprafaţa (mp)	Tarla	Parcelă	Nr. topo	Observaţii / Referinţe
1	padure	NU	18.800	UP II	ua 107	-	In TP UP XII, ua 107

Lungime Segmente

1) Valorile lungimilor segmentelor sunt obţinute din proiecţie în plan.

Punct început	X / Y	Punct sfârşit	X / Y	Lungime segment (** (m)
1	570.507,638 588.593,431	2	570.516,707 588.587,513	10.829
3	570.521,086 588.583,847	4	570.524,089 588.585,117	3.261
5	570.527,689 588.592,037	6	570.532,272 588.593,871	4.936
7	570.535,006 588.594,52	8	570.538,555 588.594,636	3.551
9	570.541,725 588.593,953	10	570.556,093 588.589,847	14.943

Punct început	X / Y	Punct sfârşit	X / Y	Lungime segment (** (m)
2	570.516,707 588.587,513	3	570.521,086 588.583,847	5.711
4	570.524,089 588.585,117	5	570.527,689 588.592,037	7.8
6	570.532,272 588.593,871	7	570.535,006 588.594,52	2.81
8	570.538,555 588.594,636	9	570.541,725 588.593,953	3.243
10	570.556,093 588.589,847	11	570.566,525 588.586,806	10.866

Document care conține date cu caracter personal, protejat de prevederile Regulamentului (UE) nr. 679/2016 și Legii 190/2018

Punct început	X / Y	Punct sfârşit	X / Y	Lungime segment (** (m)
11	570.566,525 588.586,806	12	570.570,112 588.584,151	4.463
13	570.569,834 588.581,438	14	570.588,409 588.579,382	18.688
15	570.592,191 588.578,779	16	570.604,592 588.576,803	12.557
17	570.609,062 588.581,901	18	570.604,911 588.798,105	216.244
19	570.604,778 588.798,119	20	570.600,41 588.800,949	5.205
21	570.584,729 588.787,771	22	570.570,558 588.778,887	16.726
23	570.552,463 588.766,842	24	570.529,538 588.753,016	26.772
25	570.493,655 588.715,324	26	570.519,652 588.694,625	33.231
27	570.525,779 588.689,747	28	570.517,445 588.661,835	29.13
29	570.474,192 588.616,306	30	570.487,413 588.608,369	15.42
31	570.500,494 588.597,791	1	570.507,638 588.593,431	8.369

Punct început	X / Y	Punct sfârşit	X / Y	Lungime segment (** (m)
12	570.570,112 588.584,151	13	570.569,834 588.581,438	2.727
14	570.588,409 588.579,382	15	570.592,191 588.578,779	3.83
16	570.604,592 588.576,803	17	570.609,062 588.581,901	6.78
18	570.604,911 588.798,105	19	570.604,778 588.798,119	0.134
20	570.600,41 588.800,949	21	570.584,729 588.787,771	20.483
22	570.570,558 588.778,887	23	570.552,463 588.766,842	21.737
24	570.529,538 588.753,016	25	570.493,655 588.715,324	52.041
26	570.519,652 588.694,625	27	570.525,779 588.689,747	7.832
28	570.517,445 588.661,835	29	570.474,192 588.616,306	62.799
30	570.487,413 588.608,369	31	570.500,494 588.597,791	16.823

** Lungimile segmentelor sunt determinate în planul de proiecţie Stereo 70 şi sunt rotunjite la 1 milimetru.
*** Distanţa dintre puncte este formată din segmente cumulate ce sunt mai mici decât valoarea 1 milimetru.

Document care conține date cu caracter personal, protejat de prevederile Regulamentului (UE) nr. 679/2016 și Legii 190/2018

DATE DESPRE IMOBILUL NR. 7365

Oficiul de Cadastru şi Publicitate Imobiliară NEAMT
Biroul de Cadastru şi Publicitate Imobiliară Bicaz

A. Partea I. Descrierea imobilului

TEREN Extravilan

Adresa: Jud. Neamt

Nr. Crt	Nr cadastral Nr. topografic	Suprafaţa* (mp)	Observaţii / Referinţe
A1		10.000	Sector cadastral:58 Teren neimprejmuit;

B. Partea II. Proprietari şi acte

Inscrieri privitoare la dreptul de proprietate şi alte drepturi reale		Referinţe
7365 / 20/09/2023		
Act Normativ nr. 7, din 13/03/1996 emis de PARLAMENTUL ROMANIEI;		
B1	Inscrierea provizorie, drept de PROPRIETATE, dobandit prin Lege, cota actuala 1/1, cota initiala 1/1	A1
	1) **COMUNA DĂMUC**, CIF:2614422, PROPRIETAR NEIDENTIFICAT	

C. Partea III. SARCINI .

Inscrieri privind dezmembramintele dreptului de proprietate, drepturi reale de garanţie şi sarcini	Referinţe
NU SUNT	

Document care conține date cu caracter personal, protejat de prevederile Regulamentului (UE) nr. 679/2016 și Legii 190/2018

Anexa Nr. 1 La Partea I

Teren

Nr cadastral	Suprafaţa (mp)*	Observaţii / Referinţe
	10.000	

* Suprafaţa este determinată in planul de proiecţie Stereo 70.

DETALII LINIARE IMOBIL

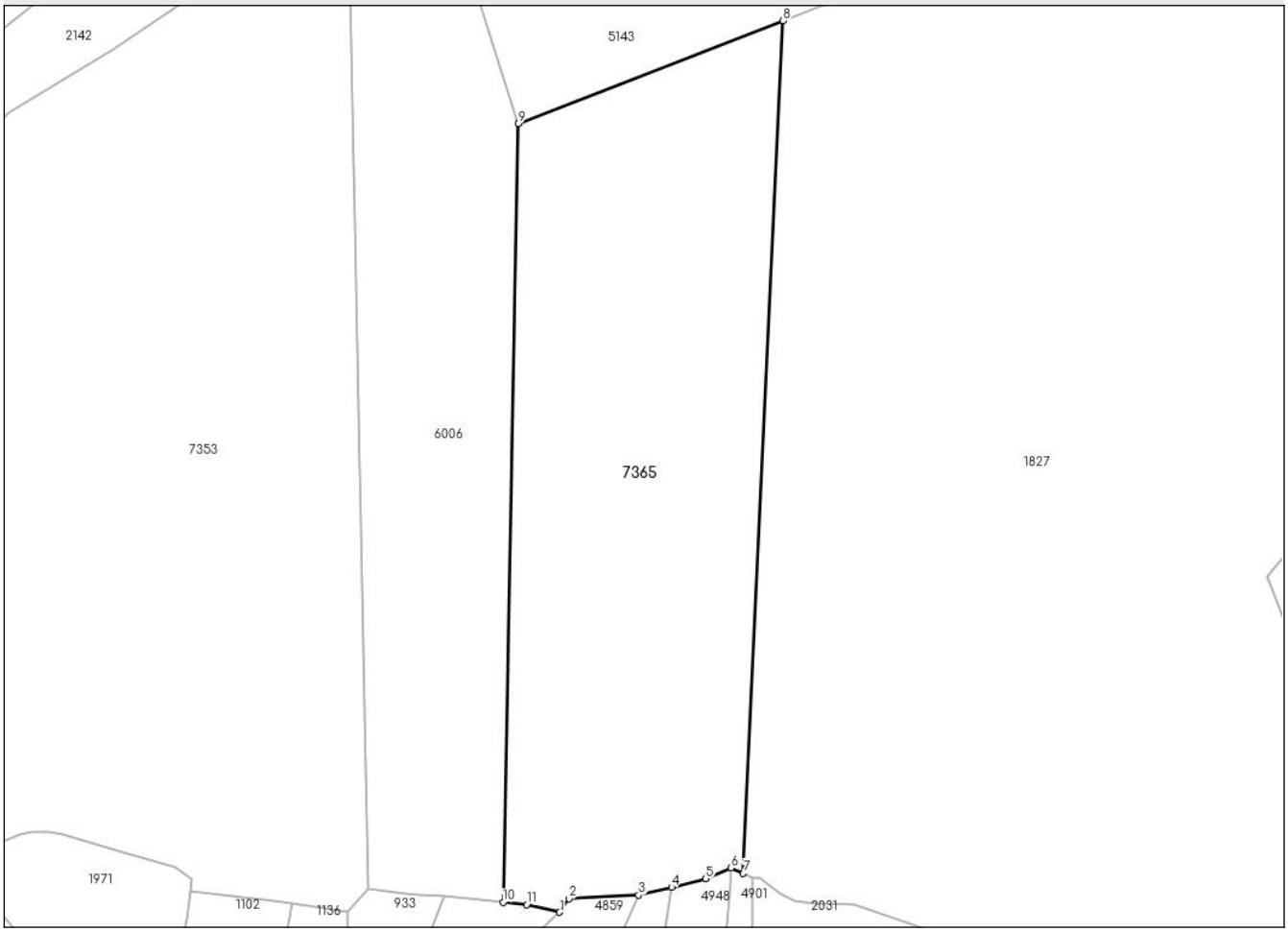

Date referitoare la teren

Crt	Categorie folosință	Intra vilan	Suprafaţa (mp)	Tarla	Parcelă	Nr. topo	Observaţii / Referinţe
1	padure	NU	10.000	UP II	ua 107	-	

Lungime Segmente
1) Valorile lungimilor segmentelor sunt obţinute din proiecţie în plan.

Punct început	X / Y	Punct sfârşit	X / Y	Lungime segment (** (m)
1	570.651,373 588.576,814	2	570.653,422 588.579,774	3.6
2	570.653,422 588.579,774	3	570.668,8 588.580,6	15.4
3	570.668,8 588.580,6	4	570.676,086 588.582,292	7.48
4	570.676,086 588.582,292	5	570.683,665 588.584,185	7.812
5	570.683,665 588.584,185	6	570.689,251 588.586,569	6.073

Document care conține date cu caracter personal, protejat de prevederile Regulamentului (UE) nr. 679/2016 și Legii 190/2018

Punct început	X / Y	Punct sfârşit	X / Y	Lungime segment (** (m)
6	570.689,251 588.586,569	7	570.691,937 588.585,375	2.939
7	570.691,937 588.585,375	8	570.700,735 588.773,4	188.231
8	570.700,735 588.773,4	9	570.642,282 588.750,683	62.712
9	570.642,282 588.750,683	10	570.638,86 588.579,006	171.711
10	570.638,86 588.579,006	11	570.644,111 588.578,495	5.276
11	570.644,111 588.578,495	1	570.651,373 588.576,814	7.454

** Lungimile segmentelor sunt determinate în planul de proiecţie Stereo 70 şi sunt rotunjite la 1 milimetru.
*** Distanţa dintre puncte este formată din segmente cumulate ce sunt mai mici decât valoarea 1 milimetru.

Document care conține date cu caracter personal, protejat de prevederile Regulamentului (UE) nr. 679/2016 și Legii 190/2018

DATE DESPRE IMOBILUL NR. 7366

Oficiul de Cadastru şi Publicitate Imobiliară NEAMT
Biroul de Cadastru şi Publicitate Imobiliară Bicaz

A. Partea I. Descrierea imobilului

TEREN Extravilan

Adresa: Jud. Neamt, pct. 'UP II, ua 107'

Nr. Crt	Nr cadastral Nr. topografic	Suprafaţa* (mp)	Observaţii / Referinţe
A1		42.000	Sector cadastral:58 Teren neimprejmuit;

B. Partea II. Proprietari şi acte

Inscrieri privitoare la dreptul de proprietate şi alte drepturi reale		Referinţe
7366 / 20/09/2023		
Act Normativ nr. 5534, din 19/01/2007 emis de GUVERNUL ROMANIEI (Anexa nr 37 ; PV nr 310 din 20.01.2007);		
B1	Inscrierea provizorie, drept de PROPRIETATE, dobandit prin Lege, cota actuala 1/1, cota initiala 1/1	A1
	1) **GÂRBULEȚ GV IOANA**	

C. Partea III. SARCINI .

Inscrieri privind dezmembramintele dreptului de proprietate, drepturi reale de garanţie şi sarcini	Referinţe
NU SUNT	

Anexa Nr. 1 La Partea I

Teren

Nr cadastral	Suprafaţa (mp)*	Observaţii / Referinţe
	42.000	

* Suprafaţa este determinată in planul de proiecţie Stereo 70.

DETALII LINIARE IMOBIL

Date referitoare la teren

Crt	Categorie folosință	Intra vilan	Suprafaţa (mp)	Tarla	Parcelă	Nr. topo	Observaţii / Referinţe
1	padure	NU	42.000	UP II	ua 107	-	In Anexa 37 - UP XII, ua 107

Lungime Segmente

1) Valorile lungimilor segmentelor sunt obţinute din proiecţie în plan.

Punct început	X / Y	Punct sfârşit	X / Y	Lungime segment (** (m)
1	571.053,733 588.665,962	2	571.046,588 588.694,784	29.694
3	571.036,261 588.723,996	4	571.022,851 588.769,303	47.25
5	571.010,851 588.778,417	6	570.997,985 588.786,388	15.135
7	570.943,27 588.846,909	8	570.912,26 588.880,224	45.514
9	570.853,096 588.940,141	10	570.830,28 588.947,269	23.904

Punct început	X / Y	Punct sfârşit	X / Y	Lungime segment (** (m)
2	571.046,588 588.694,784	3	571.036,261 588.723,996	30.984
4	571.022,851 588.769,303	5	571.010,851 588.778,417	15.069
6	570.997,985 588.786,388	7	570.943,27 588.846,909	81.588
8	570.912,26 588.880,224	9	570.853,096 588.940,141	84.205
10	570.830,28 588.947,269	11	570.853,103 588.657,103	291.062

Document care conține date cu caracter personal, protejat de prevederile Regulamentului (UE) nr. 679/2016 și Legii 190/2018

Punct început	X / Y	Punct sfârşit	X / Y	Lungime segment (** (m)
11	570.853,103 588.657,103	12	570.873,031 588.662,045	20.532
13	570.882,769 588.666,184	14	570.897,312 588.640,546	29.476
15	570.905,517 588.624,883	16	570.910,458 588.608,754	16.869
17	570.940,089 588.616,192	18	570.966,687 588.623,935	27.702
19	570.997,558 588.635,291	20	571.016,938 588.647,565	22.94
21	571.029,493 588.657,199	1	571.053,733 588.665,962	25.775

Punct început	X / Y	Punct sfârşit	X / Y	Lungime segment (** (m)
12	570.873,031 588.662,045	13	570.882,769 588.666,184	10.581
14	570.897,312 588.640,546	15	570.905,517 588.624,883	17.682
16	570.910,458 588.608,754	17	570.940,089 588.616,192	30.55
18	570.966,687 588.623,935	19	570.997,558 588.635,291	32.893
20	571.016,938 588.647,565	21	571.029,493 588.657,199	15.825

** Lungimile segmentelor sunt determinate în planul de proiecţie Stereo 70 şi sunt rotunjite la 1 milimetru.
*** Distanţa dintre puncte este formată din segmente cumulate ce sunt mai mici decât valoarea 1 milimetru.

Document care conține date cu caracter personal, protejat de prevederile Regulamentului (UE) nr. 679/2016 și Legii 190/2018

DATE DESPRE IMOBILUL NR. 7367

Oficiul de Cadastru şi Publicitate Imobiliară NEAMT
Biroul de Cadastru şi Publicitate Imobiliară Bicaz

A. Partea I. Descrierea imobilului

TEREN Intravilan

Adresa: Loc. Damuc, Jud. Neamt, pct. 'Batu'

Nr. Crt	Nr cadastral Nr. topografic	Suprafaţa* (mp)	Observaţii / Referinţe
A1		330	Sector cadastral:58 Teren neimprejmuit;

Construcţii

Crt	Nr cadastral Nr. topografic	Adresa	Observaţii / Referinţe
A1.1		Loc. Damuc, Jud. Neamt	Nr. niveluri:1; S. construita la sol:60 mp;

B. Partea II. Proprietari şi acte

Inscrieri privitoare la dreptul de proprietate şi alte drepturi reale		Referinţe
7367 / 20/09/2023		
Act Administrativ nr. 1809, din 02/10/2023 emis de Primaria com Damuc;		
B1	Inscrierea posesiei, drept de PROPRIETATE, dobandit prin Lege, cota actuala 1/1, cota initiala 1/1	A1
	1) **SUCIU TEODOR** 2) **SUCIU MARIA**	
Act Administrativ nr. 1806, din 26/09/2023 emis de Primaria com Damuc;		
B2	Intabulare, drept de PROPRIETATE, dobandit prin Lege, cota actuala 1/1, cota initiala 1/1	A1.1
	1) **SUCIU TEODOR** 2) **SUCIU MARIA**	

C. Partea III. SARCINI .

Inscrieri privind dezmembramintele dreptului de proprietate, drepturi reale de garanţie şi sarcini	Referinţe
NU SUNT	

Document care conține date cu caracter personal, protejat de prevederile Regulamentului (UE) nr. 679/2016 și Legii 190/2018

Anexa Nr. 1 La Partea I

Teren

Nr cadastral	Suprafaţa (mp)*	Observaţii / Referinţe
	330	

* Suprafaţa este determinată in planul de proiecţie Stereo 70.

DETALII LINIARE IMOBIL

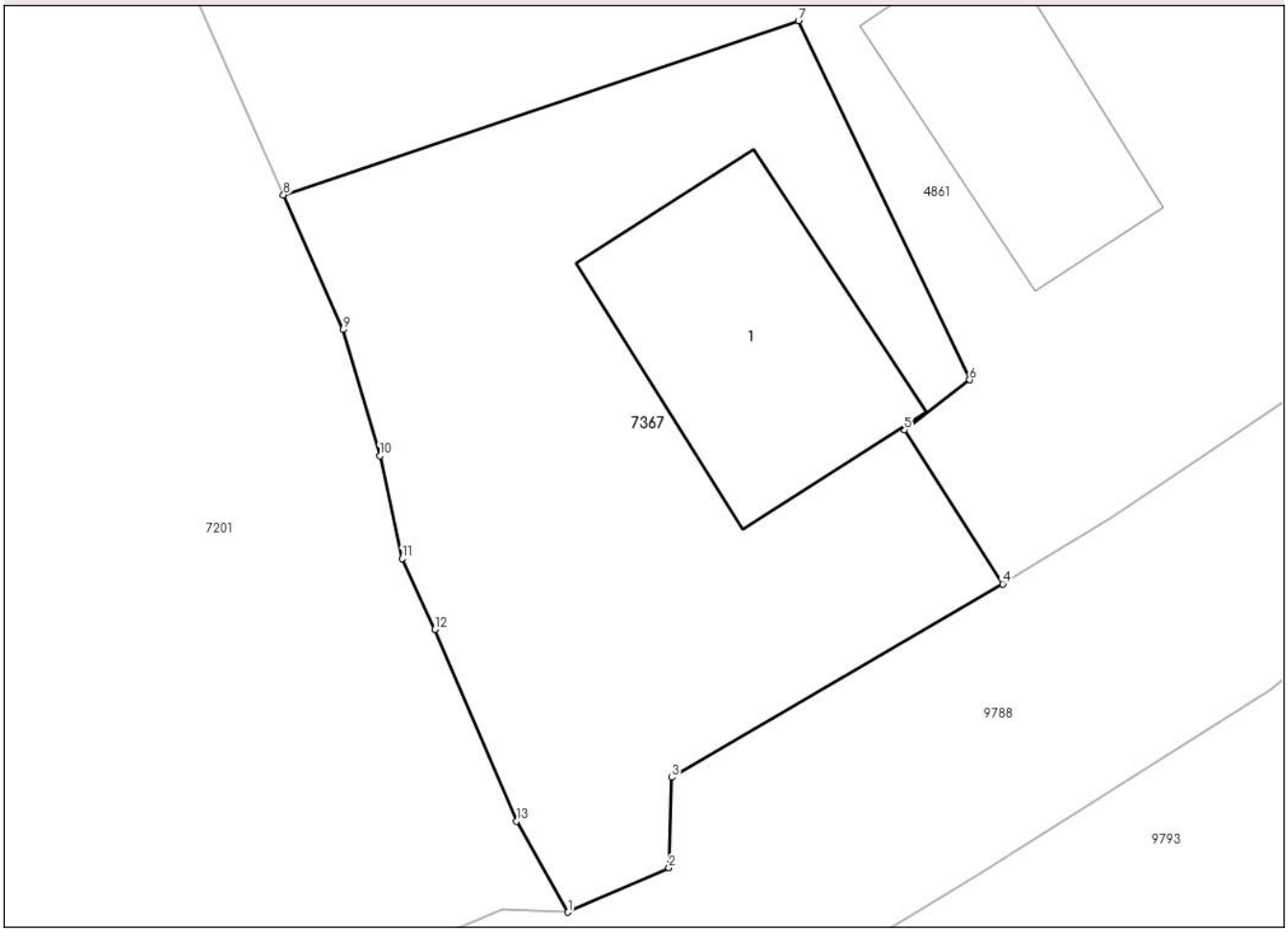

Date referitoare la teren

Crt	Categorie folosință	Intra vilan	Suprafaţa (mp)	Tarla	Parcelă	Nr. topo	Observaţii / Referinţe
1	curti constructii	DA	330	29	1236; 1246	-	

Date referitoare la construcţii

Crt	Număr	Destinaţie construcţie	Supraf. (mp)	Situaţie juridică	Observaţii / Referinţe
A1.1		constructii anexa	60	Cu acte	Nr. niveluri:1; S. construita la sol:60 mp;

Lungime Segmente
1) Valorile lungimilor segmentelor sunt obţinute din proiecţie în plan.

Punct început	X / Y	Punct sfârşit	X / Y	Lungime segment (** (m)
1	571.237,47 588.547,316	2	571.240,484 588.548,643	3.293
2	571.240,484 588.548,643	3	571.240,575 588.551,342	2.701
3	571.240,575 588.551,342	4	571.250,466 588.557,124	11.457
4	571.250,466 588.557,124	5	571.247,524 588.561,716	5.454

Document care conține date cu caracter personal, protejat de prevederile Regulamentului (UE) nr. 679/2016 și Legii 190/2018

Punct început	X / Y	Punct sfârşit	X / Y	Lungime segment (** (m)
5	571.247,524 588.561,716	6	571.249,481 588.563,217	2.466
6	571.249,481 588.563,217	7	571.244,362 588.573,945	11.887
7	571.244,362 588.573,945	8	571.228,959 588.568,745	16.257
8	571.228,959 588.568,745	9	571.230,739 588.564,718	4.403
9	571.230,739 588.564,718	10	571.231,838 588.560,949	3.926
10	571.231,838 588.560,949	11	571.232,505 588.557,88	3.141
11	571.232,505 588.557,88	12	571.233,481 588.555,754	2.339
12	571.233,481 588.555,754	13	571.235,928 588.550,039	6.217
13	571.235,928 588.550,039	1	571.237,47 588.547,316	3.129

** Lungimile segmentelor sunt determinate în planul de proiecţie Stereo 70 şi sunt rotunjite la 1 milimetru.
*** Distanţa dintre puncte este formată din segmente cumulate ce sunt mai mici decât valoarea 1 milimetru.

Document care conține date cu caracter personal, protejat de prevederile Regulamentului (UE) nr. 679/2016 și Legii 190/2018