DATE DESPRE IMOBILUL NR. 99

Oficiul de Cadastru şi Publicitate Imobiliară NEAMT
Biroul de Cadastru şi Publicitate Imobiliară Bicaz

A. Partea I. Descrierea imobilului

TEREN Intravilan

Adresa: Loc. Damuc, Jud. Neamt

Nr. Crt	Nr cadastral Nr. topografic	Suprafaţa* (mp)	Observaţii / Referinţe
A1		947	Sector cadastral:52 Teren imprejmuit;

Construcţii

Crt	Nr cadastral Nr. topografic	Adresa	Observaţii / Referinţe
A1.1		Loc. Damuc, Jud. Neamt	Nr. niveluri:1; S. construita la sol:23 mp;

B. Partea II. Proprietari şi acte

Inscrieri privitoare la dreptul de proprietate şi alte drepturi reale		Referinţe
99 / 06/06/2023		
Act Administrativ nr. 1063, din 06/06/2023 emis de Primaria com Damuc;		
B1	Inscrierea posesiei, drept de PROPRIETATE, dobandit prin Lege, cota actuala 1/1, cota initiala 1/1	A1
	1) **DANDU GAVRIL** 2) **DANDU MARIA**	
Act Administrativ nr. 1806, din 26/09/2023 emis de Primaria com Damuc;		
B2	Intabulare, drept de PROPRIETATE, dobandit prin Lege, cota actuala 1/1, cota initiala 1/1	A1.1
	1) **DANDU GAVRIL** 2) **DANDU MARIA**	

C. Partea III. SARCINI .

Inscrieri privind dezmembramintele dreptului de proprietate, drepturi reale de garanţie şi sarcini	Referinţe
NU SUNT	

Document care conține date cu caracter personal, protejat de prevederile Regulamentului (UE) nr. 679/2016 și Legii 190/2018

Anexa Nr. 1 La Partea I

Teren

Nr cadastral	Suprafaţa (mp)*	Observaţii / Referinţe
	947	

* Suprafaţa este determinată in planul de proiecţie Stereo 70.

DETALII LINIARE IMOBIL

Date referitoare la teren

Crt	Categorie folosință	Intra vilan	Suprafaţa (mp)	Tarla	Parcelă	Nr. topo	Observaţii / Referinţe
1	curti constructii	DA	89	22	758	-	
2	arabil	DA	591	22	757	-	
3	faneata	DA	267	22	755	-	

Date referitoare la construcţii

Crt	Număr	Destinaţie construcţie	Supraf. (mp)	Situaţie juridică	Observaţii / Referinţe
A1.1		constructii anexa	23	Cu acte	Nr. niveluri:1; S. construita la sol:23 mp;

Lungime Segmente

1) Valorile lungimilor segmentelor sunt obţinute din proiecţie în plan.

Punct început	X / Y	Punct sfârşit	X / Y	Lungime segment (** (m)
1	569.471,582 589.709,714	2	569.466,34 589.712,56	5.965
3	569.465,153 589.725,875	4	569.462,11 589.729,16	4.478

Punct început	X / Y	Punct sfârşit	X / Y	Lungime segment (** (m)
2	569.466,34 589.712,56	3	569.465,153 589.725,875	13.368
4	569.462,11 589.729,16	5	569.463,033 589.733,578	4.513

Document care conține date cu caracter personal, protejat de prevederile Regulamentului (UE) nr. 679/2016 și Legii 190/2018

Punct început	X / Y	Punct sfârşit	X / Y	Lungime segment (** (m)
5	569.463,033 589.733,578	6	569.464,581 589.745,772	12.292
7	569.464,969 589.751,07	8	569.468,325 589.778,024	27.162
9	569.468,468 589.779,17	10	569.469,121 589.786,663	7.521
11	569.469,7 589.793,007	12	569.465,701 589.794,031	4.128
13	569.464,213 589.794,157	14	569.460,674 589.794,456	3.552
15	569.457,809 589.780,375	16	569.455,341 589.762,836	17.712
17	569.455,211 589.761,912	18	569.451,859 589.733,896	28.216
19	569.453,046 589.713,863	20	569.456,686 589.712,472	3.897
21	569.460,769 589.710,82	22	569.466,808 589.707,235	7.023

Punct început	X / Y	Punct sfârşit	X / Y	Lungime segment (** (m)
6	569.464,581 589.745,772	7	569.464,969 589.751,07	5.312
8	569.468,325 589.778,024	9	569.468,468 589.779,17	1.155
10	569.469,121 589.786,663	11	569.469,7 589.793,007	6.37
12	569.465,701 589.794,031	13	569.464,213 589.794,157	1.493
14	569.460,674 589.794,456	15	569.457,809 589.780,375	14.37
16	569.455,341 589.762,836	17	569.455,211 589.761,912	0.933
18	569.451,859 589.733,896	19	569.453,046 589.713,863	20.068
20	569.456,686 589.712,472	21	569.460,769 589.710,82	4.405
22	569.466,808 589.707,235	1	569.471,582 589.709,714	5.379

** Lungimile segmentelor sunt determinate în planul de proiecţie Stereo 70 şi sunt rotunjite la 1 milimetru.
*** Distanţa dintre puncte este formată din segmente cumulate ce sunt mai mici decât valoarea 1 milimetru.

Document care conține date cu caracter personal, protejat de prevederile Regulamentului (UE) nr. 679/2016 și Legii 190/2018

DATE DESPRE IMOBILUL NR. 100

Oficiul de Cadastru şi Publicitate Imobiliară NEAMT
Biroul de Cadastru şi Publicitate Imobiliară Bicaz

A. Partea I. Descrierea imobilului

TEREN Intravilan

Adresa: Loc. Damuc, Jud. Neamt

Nr. Crt	Nr cadastral Nr. topografic	Suprafaţa* (mp)	Observaţii / Referinţe
A1		1.452	Sector cadastral:52 Teren neimprejmuit;

B. Partea II. Proprietari şi acte

Inscrieri privitoare la dreptul de proprietate şi alte drepturi reale		Referinţe
100 / 06/06/2023		
Act Administrativ nr. 1064, din 06/06/2023 emis de Primaria com Damuc;		
B1	Inscrierea posesiei, drept de PROPRIETATE, dobandit prin Lege, cota actuala 1/1, cota initiala 1/1	A1
	1) **CREŢU IOANA** 2) **CREŢU ŞTEFAN**, DECEDAT DEFUNCT:Da	

C. Partea III. SARCINI .

Inscrieri privind dezmembramintele dreptului de proprietate, drepturi reale de garanţie şi sarcini	Referinţe
NU SUNT	

Document care conține date cu caracter personal, protejat de prevederile Regulamentului (UE) nr. 679/2016 și Legii 190/2018

Anexa Nr. 1 La Partea I

Teren

Nr cadastral	Suprafaţa (mp)*	Observaţii / Referinţe
	1.452	

* Suprafaţa este determinată in planul de proiecţie Stereo 70.

DETALII LINIARE IMOBIL

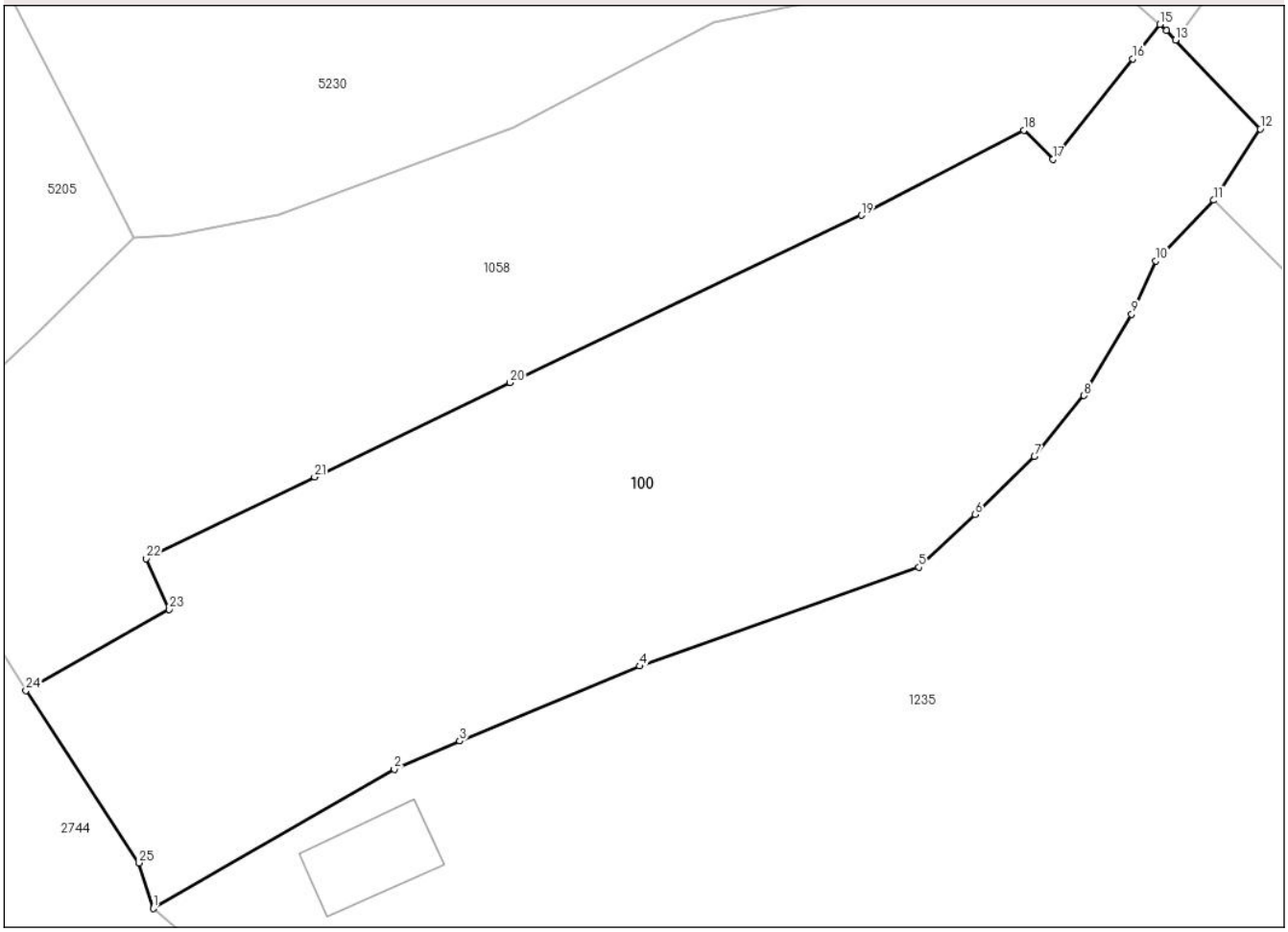

Date referitoare la teren

Crt	Categorie folosință	Intra vilan	Suprafaţa (mp)	Tarla	Parcelă	Nr. topo	Observaţii / Referinţe
1	arabil	DA	862	22	792; 793	-	
2	faneata	DA	590	22	792; 793	-	

Lungime Segmente

1) Valorile lungimilor segmentelor sunt obţinute din proiecţie în plan.

Punct început	X / Y	Punct sfârşit	X / Y	Lungime segment (** (m)
1	569.579,109 589.681,202	2	569.594,208 589.689,91	17.43
3	569.598,304 589.691,684	4	569.609,568 589.696,373	12.201
5	569.627,067 589.702,559	6	569.630,6 589.705,859	4.834
7	569.634,316 589.709,475	8	569.637,416 589.713,305	4.927

Punct început	X / Y	Punct sfârşit	X / Y	Lungime segment (** (m)
2	569.594,208 589.689,91	3	569.598,304 589.691,684	4.464
4	569.609,568 589.696,373	5	569.627,067 589.702,559	18.56
6	569.630,6 589.705,859	7	569.634,316 589.709,475	5.185
8	569.637,416 589.713,305	9	569.640,406 589.718,389	5.898

Document care conține date cu caracter personal, protejat de prevederile Regulamentului (UE) nr. 679/2016 și Legii 190/2018

Punct început	X / Y	Punct sfârşit	X / Y	Lungime segment (** (m)
9	569.640,406 589.718,389	10	569.641,924 589.721,724	3.664
11	569.645,541 589.725,523	12	569.648,454 589.729,989	5.332
13	569.643,149 589.735,551	14	569.642,568 589.736,16	0.842
15	569.642,163 589.736,525	16	569.640,453 589.734,369	2.752
17	569.635,474 589.728,089	18	569.633,637 589.729,901	2.58
19	569.623,465 589.724,58	20	569.601,457 589.714,104	24.374
21	569.589,208 589.708,207	22	569.578,655 589.703,093	11.727
23	569.580,112 589.699,921	24	569.571,129 589.694,843	10.319
25	569.578,219 589.684,064	1	569.579,109 589.681,202	2.997

Punct început	X / Y	Punct sfârşit	X / Y	Lungime segment (** (m)
10	569.641,924 589.721,724	11	569.645,541 589.725,523	5.245
12	569.648,454 589.729,989	13	569.643,149 589.735,551	7.686
14	569.642,568 589.736,16	15	569.642,163 589.736,525	0.545
16	569.640,453 589.734,369	17	569.635,474 589.728,089	8.014
18	569.633,637 589.729,901	19	569.623,465 589.724,58	11.48
20	569.601,457 589.714,104	21	569.589,208 589.708,207	13.595
22	569.578,655 589.703,093	23	569.580,112 589.699,921	3.491
24	569.571,129 589.694,843	25	569.578,219 589.684,064	12.902

** Lungimile segmentelor sunt determinate în planul de proiecţie Stereo 70 şi sunt rotunjite la 1 milimetru.
*** Distanţa dintre puncte este formată din segmente cumulate ce sunt mai mici decât valoarea 1 milimetru.

Document care conține date cu caracter personal, protejat de prevederile Regulamentului (UE) nr. 679/2016 și Legii 190/2018

DATE DESPRE IMOBILUL NR. 221

Oficiul de Cadastru şi Publicitate Imobiliară NEAMT
Biroul de Cadastru şi Publicitate Imobiliară Bicaz

A. Partea I. Descrierea imobilului

TEREN Intravilan

Adresa: Loc. Damuc, Jud. Neamt

Nr. Crt	Nr cadastral Nr. topografic	Suprafaţa* (mp)	Observaţii / Referinţe
A1		387	Sector cadastral:52 Teren neimprejmuit;

B. Partea II. Proprietari şi acte

Inscrieri privitoare la dreptul de proprietate şi alte drepturi reale		Referinţe
221 / 06/06/2023		
Act Administrativ nr. 1065, din 06/06/2023 emis de Primaria com Damuc;		
B1	Inscrierea posesiei, drept de PROPRIETATE, dobandit prin Lege, cota actuala 1/1, cota initiala 1/1	A1
	1) **TOPLICIANU VIRGIL** 2) **TOPLICIANU ELENA**	

C. Partea III. SARCINI .

Inscrieri privind dezmembramintele dreptului de proprietate, drepturi reale de garanţie şi sarcini	Referinţe
NU SUNT	

Document care conține date cu caracter personal, protejat de prevederile Regulamentului (UE) nr. 679/2016 și Legii 190/2018

Anexa Nr. 1 La Partea I

Teren

Nr cadastral	Suprafaţa (mp)*	Observaţii / Referinţe
	387	

* Suprafaţa este determinată in planul de proiecţie Stereo 70.

DETALII LINIARE IMOBIL

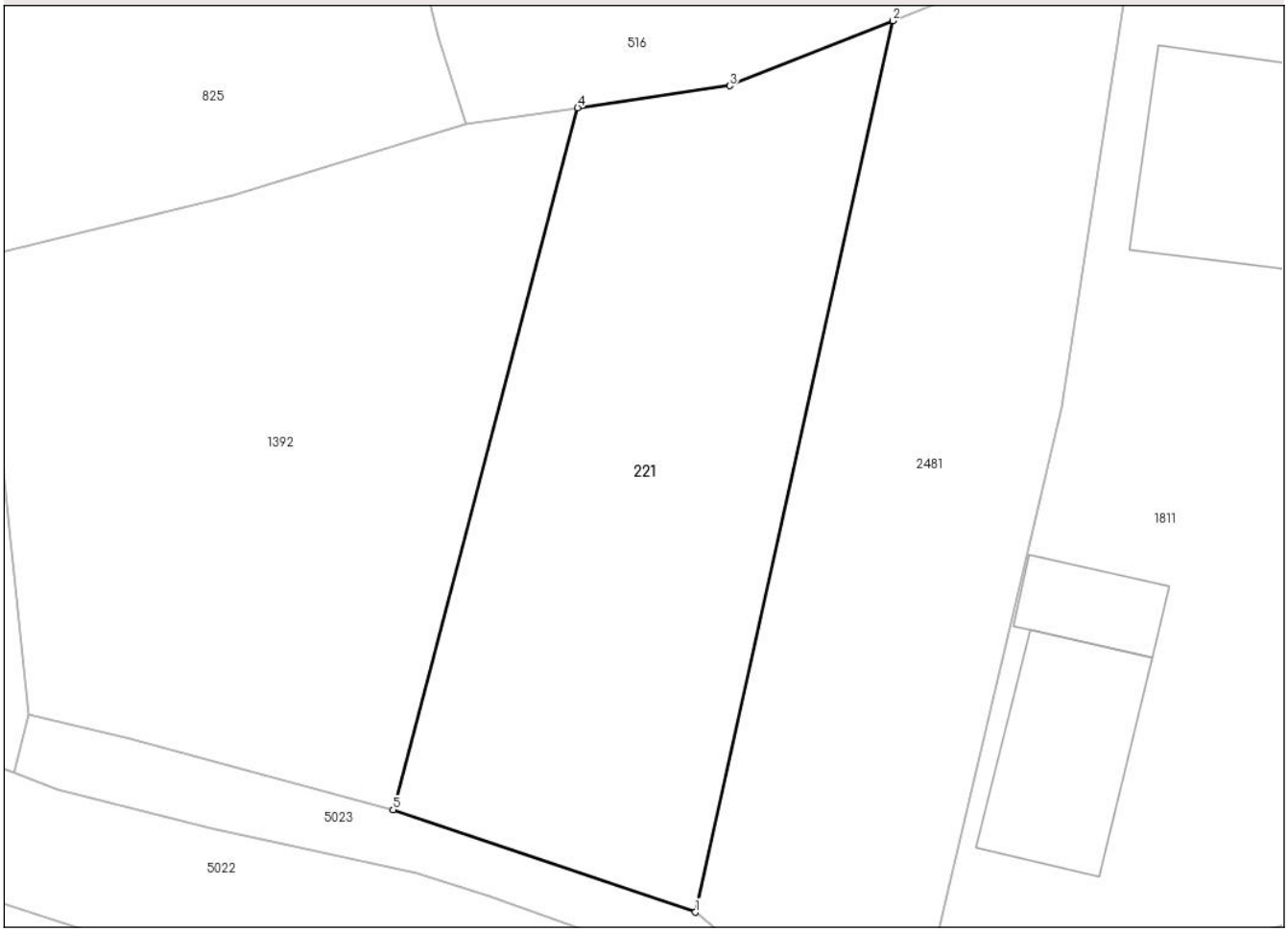

Date referitoare la teren

Crt	Categorie folosință	Intra vilan	Suprafaţa (mp)	Tarla	Parcelă	Nr. topo	Observaţii / Referinţe
1	arabil	DA	387	22	866	-	

Lungime Segmente
1) Valorile lungimilor segmentelor sunt obţinute din proiecţie în plan.

Punct început	X / Y	Punct sfârşit	X / Y	Lungime segment (** (m)
1	569.394,157 589.682,161	2	569.402,03 589.717,647	36.349
2	569.402,03 589.717,647	3	569.395,523 589.715,055	7.004
3	569.395,523 589.715,055	4	569.389,465 589.714,179	6.121
4	569.389,465 589.714,179	5	569.382,116 589.686,237	28.892
5	569.382,116 589.686,237	1	569.394,157 589.682,161	12.712

Document care conține date cu caracter personal, protejat de prevederile Regulamentului (UE) nr. 679/2016 și Legii 190/2018

** Lungimile segmentelor sunt determinate în planul de proiecţie Stereo 70 şi sunt rotunjite la 1 milimetru.
*** Distanţa dintre puncte este formată din segmente cumulate ce sunt mai mici decât valoarea 1 milimetru.

DATE DESPRE IMOBILUL NR. 499

Oficiul de Cadastru şi Publicitate Imobiliară NEAMT
Biroul de Cadastru şi Publicitate Imobiliară Bicaz

A. Partea I. Descrierea imobilului

TEREN Intravilan

Adresa: Loc. Damuc, Jud. Neamt

Nr. Crt	Nr cadastral Nr. topografic	Suprafaţa* (mp)	Observaţii / Referinţe
A1		753	Sector cadastral:52 Teren neimprejmuit;

B. Partea II. Proprietari şi acte

Inscrieri privitoare la dreptul de proprietate şi alte drepturi reale		Referinţe
499 / 06/06/2023		
Act Administrativ nr. 1066, din 06/06/2023 emis de Primaria com Damuc;		
B1	Inscrierea posesiei, drept de PROPRIETATE, dobandit prin Lege, cota actuala 1/1, cota initiala 1/1	A1
	1) **ROȘU IOAN**, DECEDAT DEFUNCT:Da 2) **ROȘU ANA**	

C. Partea III. SARCINI .

Inscrieri privind dezmembramintele dreptului de proprietate, drepturi reale de garanţie şi sarcini	Referinţe
NU SUNT	

Anexa Nr. 1 La Partea I

Teren

Nr cadastral	Suprafaţa (mp)*	Observaţii / Referinţe
	753	

* Suprafaţa este determinată in planul de proiecţie Stereo 70.

DETALII LINIARE IMOBIL

Date referitoare la teren

Crt	Categorie folosință	Intra vilan	Suprafaţa (mp)	Tarla	Parcelă	Nr. topo	Observaţii / Referinţe
1	arabil	DA	595	22	764	-	
2	faneata	DA	158	22	765	-	

Lungime Segmente
1) Valorile lungimilor segmentelor sunt obţinute din proiecţie în plan.

Punct început	X / Y	Punct sfârşit	X / Y	Lungime segment (** (m)
1	569.496,649 589.701,049	2	569.496,559 589.702,154	1.109
2	569.496,559 589.702,154	3	569.496,302 589.708,159	6.01
3	569.496,302 589.708,159	4	569.495,896 589.717,646	9.496
4	569.495,896 589.717,646	5	569.495,509 589.726,706	9.068

Document care conține date cu caracter personal, protejat de prevederile Regulamentului (UE) nr. 679/2016 și Legii 190/2018

Punct început	X / Y	Punct sfârşit	X / Y	Lungime segment (** (m)
5	569.495,509 589.726,706	6	569.493,852 589.748,202	21.56
6	569.493,852 589.748,202	7	569.493,237 589.756,203	8.025
7	569.493,237 589.756,203	8	569.492,496 589.765,844	9.669
8	569.492,496 589.765,844	9	569.491,107 589.789,156	23.353
9	569.491,107 589.789,156	10	569.484,336 589.791,044	7.029
10	569.484,336 589.791,044	11	569.484,454 589.788,089	2.957
11	569.484,454 589.788,089	12	569.484,552 589.785,652	2.439
12	569.484,552 589.785,652	13	569.485,058 589.768,27	17.389
13	569.485,058 589.768,27	14	569.485,359 589.757,954	10.32
14	569.485,359 589.757,954	15	569.485,849 589.722,449	35.508
15	569.485,849 589.722,449	16	569.486,02 589.717,401	5.051
16	569.486,02 589.717,401	17	569.486,51 589.702,89	14.519
17	569.486,51 589.702,89	18	569.490,74 589.701,375	4.493
18	569.490,74 589.701,375	19	569.495,901 589.700,563	5.224
19	569.495,901 589.700,563	20	569.496,665 589.700,623	0.766
20	569.496,665 589.700,623	1	569.496,649 589.701,049	0.426

** Lungimile segmentelor sunt determinate în planul de proiecţie Stereo 70 şi sunt rotunjite la 1 milimetru.
*** Distanţa dintre puncte este formată din segmente cumulate ce sunt mai mici decât valoarea 1 milimetru.

Document care conține date cu caracter personal, protejat de prevederile Regulamentului (UE) nr. 679/2016 și Legii 190/2018

DATE DESPRE IMOBILUL NR. 516

Oficiul de Cadastru şi Publicitate Imobiliară NEAMT
Biroul de Cadastru şi Publicitate Imobiliară Bicaz

A. Partea I. Descrierea imobilului

TEREN Intravilan

Adresa: Loc. Damuc, Jud. Neamt

Nr. Crt	Nr cadastral Nr. topografic	Suprafaţa* (mp)	Observaţii / Referinţe
A1		1.852	Sector cadastral:52 Teren imprejmuit;

Construcţii

Crt	Nr cadastral Nr. topografic	Adresa	Observaţii / Referinţe
A1.1		Loc. Damuc, Jud. Neamt	Nr. niveluri:3; S. construita la sol:153 mp; D+P+M
A1.2		Loc. Damuc, Jud. Neamt	Nr. niveluri:1; S. construita la sol:26 mp;
A1.3		Loc. Damuc, Jud. Neamt	Nr. niveluri:1; S. construita la sol:29 mp;

B. Partea II. Proprietari şi acte

Inscrieri privitoare la dreptul de proprietate şi alte drepturi reale		Referinţe
516 / 06/06/2023		
Act Administrativ nr. 1067, din 06/06/2023 emis de Primaria com Damuc;		
B1	Inscrierea posesiei, drept de PROPRIETATE, dobandit prin Lege, cota actuala 1/1, cota initiala 1/1	A1
	1) **SCURTU IONEL** 2) **SCURTU ANGELA**	
Act Administrativ nr. 1806, din 26/09/2023 emis de Primaria com Damuc;		
B2	Intabulare, drept de PROPRIETATE, dobandit prin Lege, cota actuala 1/1, cota initiala 1/1	A1.1, A1.2, A1.3
	1) **SCURTU IONEL** 2) **SCURTU ANGELA**	

C. Partea III. SARCINI .

Inscrieri privind dezmembramintele dreptului de proprietate, drepturi reale de garanţie şi sarcini	Referinţe
NU SUNT	

Document care conține date cu caracter personal, protejat de prevederile Regulamentului (UE) nr. 679/2016 și Legii 190/2018

Anexa Nr. 1 La Partea I

Teren

Nr cadastral	Suprafaţa (mp)*	Observaţii / Referinţe
	1.852	

* Suprafaţa este determinată in planul de proiecţie Stereo 70.

DETALII LINIARE IMOBIL

Date referitoare la teren

Crt	Categorie folosință	Intra vilan	Suprafaţa (mp)	Tarla	Parcelă	Nr. topo	Observaţii / Referinţe
1	curti constructii	DA	529	22	749; 745	-	
2	arabil	DA	487	22	745; 746	-	
3	faneata	DA	836	22	744; 745; 746	-	

Date referitoare la construcţii

Crt	Număr	Destinaţie construcţie	Supraf. (mp)	Situaţie juridică	Observaţii / Referinţe
A1.1		constructii de locuinte	153	Cu acte	Nr. niveluri:3; S. construita la sol:153 mp; D+P+M
A1.2		constructii anexa	26	Cu acte	Nr. niveluri:1; S. construita la sol:26 mp;
A1.3		constructii anexa	29	Cu acte	Nr. niveluri:1; S. construita la sol:29 mp;

Lungime Segmente

1) Valorile lungimilor segmentelor sunt obţinute din proiecţie în plan.

Punct început	X / Y	Punct sfârşit	X / Y	Lungime segment (** (m)

Punct început	X / Y	Punct sfârşit	X / Y	Lungime segment (** (m)

Document care conține date cu caracter personal, protejat de prevederile Regulamentului (UE) nr. 679/2016 și Legii 190/2018

Punct început	X / Y	Punct sfârşit	X / Y	Lungime segment (** (m)
1	569.385,035 589.713,539	2	569.389,465 589.714,179	4.476
3	569.395,523 589.715,055	4	569.402,03 589.717,647	7.004
5	569.404,678 589.718,702	6	569.403,715 589.727,161	8.514
7	569.403,07 589.730,773	8	569.402,457 589.734,209	3.49
9	569.400,668 589.744,229	10	569.399,577 589.750,431	6.297
11	569.397,083 589.764,603	12	569.396,457 589.768,564	4.01
13	569.394,468 589.781,162	14	569.391,11 589.790,826	10.231
15	569.381,57 589.785,112	16	569.377,188 589.781,615	5.606
17	569.372,307 589.777,721	18	569.367,743 589.773,329	6.334
19	569.363,366 589.769,012	20	569.360,669 589.765,263	4.618
21	569.358,075 589.763,222	22	569.369,094 589.753,033	15.008
23	569.370,582 589.751,469	24	569.378,225 589.739,719	14.017
25	569.382,24 589.723,934	26	569.382,825 589.721,632	2.375
27	569.383,89 589.717,004	1	569.385,035 589.713,539	3.649

Punct început	X / Y	Punct sfârşit	X / Y	Lungime segment (** (m)
2	569.389,465 589.714,179	3	569.395,523 589.715,055	6.121
4	569.402,03 589.717,647	5	569.404,678 589.718,702	2.85
6	569.403,715 589.727,161	7	569.403,07 589.730,773	3.669
8	569.402,457 589.734,209	9	569.400,668 589.744,229	10.178
10	569.399,577 589.750,431	11	569.397,083 589.764,603	14.39
12	569.396,457 589.768,564	13	569.394,468 589.781,162	12.754
14	569.391,11 589.790,826	15	569.381,57 589.785,112	11.12
16	569.377,188 589.781,615	17	569.372,307 589.777,721	6.244
18	569.367,743 589.773,329	19	569.363,366 589.769,012	6.148
20	569.360,669 589.765,263	21	569.358,075 589.763,222	3.301
22	569.369,094 589.753,033	23	569.370,582 589.751,469	2.159
24	569.378,225 589.739,719	25	569.382,24 589.723,934	16.288
26	569.382,825 589.721,632	27	569.383,89 589.717,004	4.749

** Lungimile segmentelor sunt determinate în planul de proiecţie Stereo 70 şi sunt rotunjite la 1 milimetru.
*** Distanţa dintre puncte este formată din segmente cumulate ce sunt mai mici decât valoarea 1 milimetru.

Document care conține date cu caracter personal, protejat de prevederile Regulamentului (UE) nr. 679/2016 și Legii 190/2018

DATE DESPRE IMOBILUL NR. 695

Oficiul de Cadastru şi Publicitate Imobiliară NEAMT
Biroul de Cadastru şi Publicitate Imobiliară Bicaz

A. Partea I. Descrierea imobilului

TEREN Intravilan

Adresa: Loc. Damuc, Jud. Neamt

Nr. Crt	Nr cadastral Nr. topografic	Suprafaţa* (mp)	Observaţii / Referinţe
A1		952	Sector cadastral:52 Teren neimprejmuit;

B. Partea II. Proprietari şi acte

Inscrieri privitoare la dreptul de proprietate şi alte drepturi reale		Referinţe
695 / 06/06/2023		
Act Administrativ nr. 1068, din 06/06/2023 emis de Primaria com Damuc;		
B1	Inscrierea posesiei, drept de PROPRIETATE, dobandit prin Lege, cota actuala 1/1, cota initiala 1/1	A1
	1) **BOCANCEA NECULAI** 2) **BOCANCEA ILENUȚA** 3) **BOCANCEA GHEORGHE** 4) **BOCANCEA MARIA** 5) **BOCANCEA IOAN**	

C. Partea III. SARCINI .

Inscrieri privind dezmembramintele dreptului de proprietate, drepturi reale de garanţie şi sarcini	Referinţe
NU SUNT	

Anexa Nr. 1 La Partea I

Teren

Nr cadastral	Suprafaţa (mp)*	Observaţii / Referinţe
	952	

* Suprafaţa este determinată in planul de proiecţie Stereo 70.

DETALII LINIARE IMOBIL

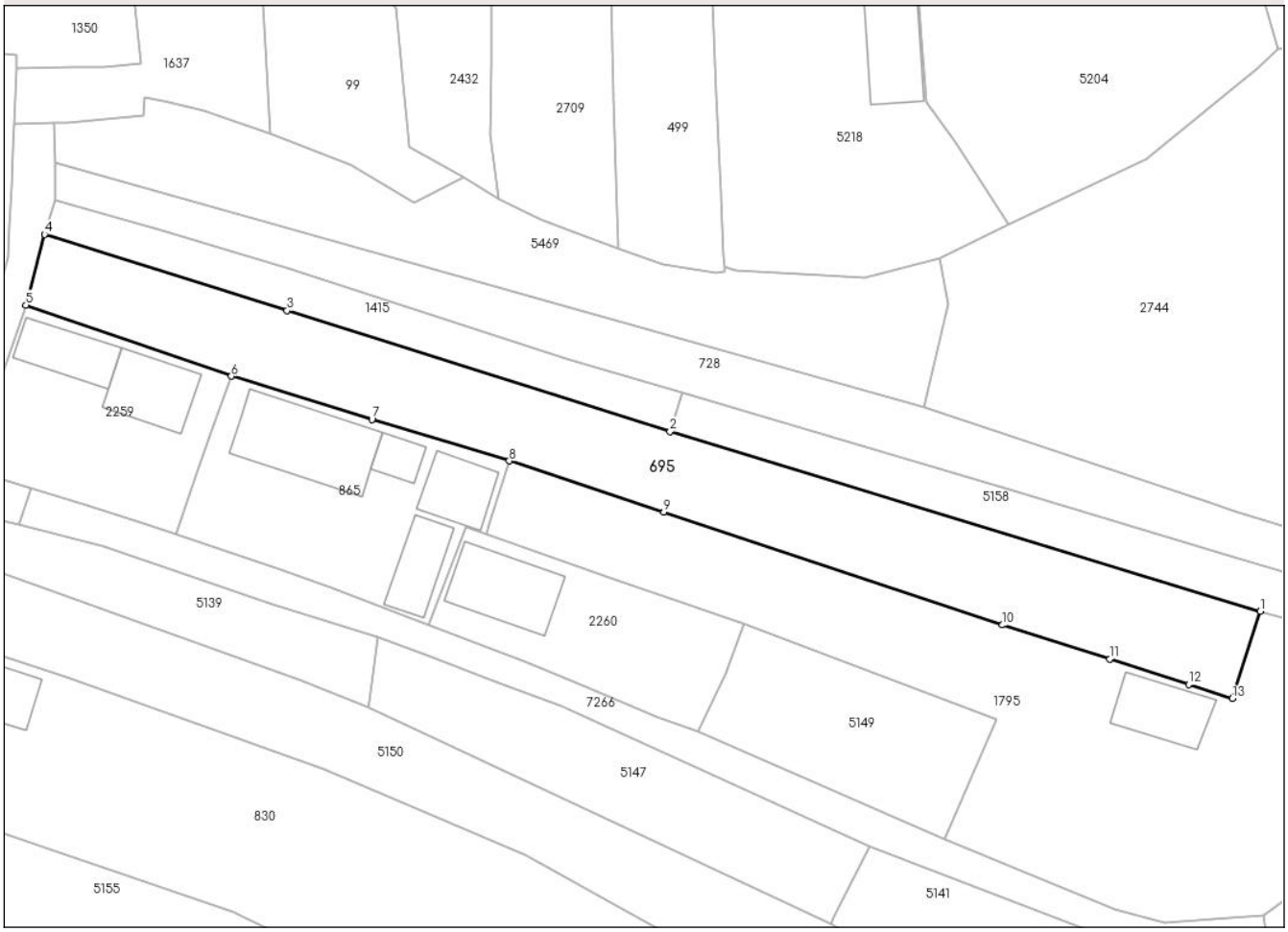

Date referitoare la teren

Crt	Categorie folosință	Intra vilan	Suprafaţa (mp)	Tarla	Parcelă	Nr. topo	Observaţii / Referinţe
1	arabil	DA	952	22	807	-	

Lungime Segmente
1) Valorile lungimilor segmentelor sunt obţinute din proiecţie în plan.

Punct început	X / Y	Punct sfârşit	X / Y	Lungime segment (** (m)
1	569.548,062 589.668,074	2	569.491,426 589.685,306	59.199
2	569.491,426 589.685,306	3	569.454,656 589.696,915	38.559
3	569.454,656 589.696,915	4	569.431,378 589.704,215	24.396
4	569.431,378 589.704,215	5	569.429,597 589.697,435	7.01
5	569.429,597 589.697,435	6	569.449,312 589.690,615	20.861

Document care conține date cu caracter personal, protejat de prevederile Regulamentului (UE) nr. 679/2016 și Legii 190/2018

Punct început	X / Y	Punct sfârşit	X / Y	Lungime segment (** (m)
6	569.449,312 589.690,615	7	569.462,811 589.686,471	14.121
7	569.462,811 589.686,471	8	569.475,993 589.682,498	13.768
8	569.475,993 589.682,498	9	569.490,813 589.677,599	15.609
9	569.490,813 589.677,599	10	569.523,33 589.666,769	34.273
10	569.523,33 589.666,769	11	569.533,609 589.663,492	10.789
11	569.533,609 589.663,492	12	569.541,196 589.661,073	7.963
12	569.541,196 589.661,073	13	569.545,393 589.659,709	4.413
13	569.545,393 589.659,709	1	569.548,062 589.668,074	8.78

** Lungimile segmentelor sunt determinate în planul de proiecţie Stereo 70 şi sunt rotunjite la 1 milimetru.
*** Distanţa dintre puncte este formată din segmente cumulate ce sunt mai mici decât valoarea 1 milimetru.

Document care conține date cu caracter personal, protejat de prevederile Regulamentului (UE) nr. 679/2016 și Legii 190/2018

DATE DESPRE IMOBILUL NR. 728

Oficiul de Cadastru şi Publicitate Imobiliară NEAMT
Biroul de Cadastru şi Publicitate Imobiliară Bicaz

A. Partea I. Descrierea imobilului

TEREN Intravilan

Adresa: Loc. Damuc, Jud. Neamt

Nr. Crt	Nr cadastral Nr. topografic	Suprafaţa* (mp)	Observaţii / Referinţe
A1		783	Sector cadastral:52 Teren neimprejmuit;

B. Partea II. Proprietari şi acte

Inscrieri privitoare la dreptul de proprietate şi alte drepturi reale		Referinţe
728 / 06/06/2023		
Act Administrativ nr. 1069, din 06/06/2023 emis de Primaria com Damuc;		
B1	Inscrierea posesiei, drept de PROPRIETATE, dobandit prin Lege, cota actuala 1/1, cota initiala 1/1	A1
	1) **VOAIDEŞ MARIA** 2) **VOAIDEŞ SIMION**	

C. Partea III. SARCINI .

Inscrieri privind dezmembramintele dreptului de proprietate, drepturi reale de garanţie şi sarcini	Referinţe
NU SUNT	

Document care conține date cu caracter personal, protejat de prevederile Regulamentului (UE) nr. 679/2016 și Legii 190/2018

Anexa Nr. 1 La Partea I

Teren

Nr cadastral	Suprafaţa (mp)*	Observaţii / Referinţe
	783	

* Suprafaţa este determinată in planul de proiecţie Stereo 70.

DETALII LINIARE IMOBIL

Date referitoare la teren

Crt	Categorie folosință	Intra vilan	Suprafaţa (mp)	Tarla	Parcelă	Nr. topo	Observaţii / Referinţe
1	arabil	DA	552	22	806	-	
2	faneata	DA	231	22	806	-	

Lungime Segmente

1) Valorile lungimilor segmentelor sunt obţinute din proiecţie în plan.

Punct început	X / Y	Punct sfârşit	X / Y	Lungime segment (** (m)
1	569.605,134 589.647,203	2	569.607,935 589.649,608	3.692
2	569.607,935 589.649,608	3	569.574,806 589.668,636	38.205
3	569.574,806 589.668,636	4	569.552,58 589.675,553	23.277
4	569.552,58 589.675,553	5	569.545,632 589.677,716	7.277

Document care conține date cu caracter personal, protejat de prevederile Regulamentului (UE) nr. 679/2016 și Legii 190/2018

Punct început	X / Y	Punct sfârşit	X / Y	Lungime segment (** (m)
5	569.545,632 589.677,716	6	569.543,293 589.678,491	2.464
6	569.543,293 589.678,491	7	569.515,764 589.687,612	29.001
7	569.515,764 589.687,612	8	569.432,381 589.711,106	86.63
8	569.432,381 589.711,106	9	569.432,425 589.707,538	3.568
9	569.432,425 589.707,538	10	569.442,288 589.704,711	10.26
10	569.442,288 589.704,711	11	569.454,692 589.700,95	12.962
11	569.454,692 589.700,95	12	569.481,477 589.692,281	28.153
12	569.481,477 589.692,281	13	569.492,593 589.689,047	11.577
13	569.492,593 589.689,047	14	569.509,089 589.684,208	17.191
14	569.509,089 589.684,208	15	569.524,355 589.679,645	15.933
15	569.524,355 589.679,645	16	569.544,804 589.673,55	21.338
16	569.544,804 589.673,55	17	569.551,016 589.671,651	6.496
17	569.551,016 589.671,651	18	569.554,162 589.670,689	3.29
18	569.554,162 589.670,689	19	569.574,349 589.664,555	21.098
19	569.574,349 589.664,555	1	569.605,134 589.647,203	35.338

** Lungimile segmentelor sunt determinate în planul de proiecţie Stereo 70 şi sunt rotunjite la 1 milimetru.
*** Distanţa dintre puncte este formată din segmente cumulate ce sunt mai mici decât valoarea 1 milimetru.

Document care conține date cu caracter personal, protejat de prevederile Regulamentului (UE) nr. 679/2016 și Legii 190/2018

DATE DESPRE IMOBILUL NR. 825

Oficiul de Cadastru şi Publicitate Imobiliară NEAMT
Biroul de Cadastru şi Publicitate Imobiliară Bicaz

A. Partea I. Descrierea imobilului

TEREN Intravilan

Adresa: Loc. Damuc, Jud. Neamt

Nr. Crt	Nr cadastral Nr. topografic	Suprafaţa* (mp)	Observaţii / Referinţe
A1		1.411	Sector cadastral:52 Teren imprejmuit;

Construcţii

Crt	Nr cadastral Nr. topografic	Adresa	Observaţii / Referinţe
A1.1		Loc. Damuc, Jud. Neamt	Nr. niveluri:1; S. construita la sol:50 mp;
A1.2		Loc. Damuc, Jud. Neamt	Nr. niveluri:1; S. construita la sol:78 mp;
A1.3		Loc. Damuc, Jud. Neamt	Nr. niveluri:1; S. construita la sol:40 mp;
A1.4		Loc. Damuc, Jud. Neamt	Nr. niveluri:1; S. construita la sol:56 mp;
A1.5		Loc. Damuc, Jud. Neamt	Nr. niveluri:1; S. construita la sol:15 mp;

B. Partea II. Proprietari şi acte

Inscrieri privitoare la dreptul de proprietate şi alte drepturi reale		Referinţe
825 / 06/06/2023		
Act Administrativ nr. 1070, din 06/06/2023 emis de Primaria com Damuc;		
B1	Inscrierea posesiei, drept de PROPRIETATE, dobandit prin Lege, cota actuala 1/1, cota initiala 1/1	A1
	1) **GÂRBULEŢ MARICICA** 2) **GÂRBULEŢ VIOREL**	
Act Administrativ nr. 1806, din 26/09/2023 emis de Primaria com Damuc;		
B2	Intabulare, drept de PROPRIETATE, dobandit prin Lege, cota actuala 1/1, cota initiala 1/1	A1.1, A1.2, A1.3, A1.4, A1.5
	1) **GÂRBULEŢ MARICICA** 2) **GÂRBULEŢ VIOREL**	

C. Partea III. SARCINI .

Inscrieri privind dezmembramintele dreptului de proprietate, drepturi reale de garanţie şi sarcini	Referinţe
NU SUNT	

Document care conține date cu caracter personal, protejat de prevederile Regulamentului (UE) nr. 679/2016 și Legii 190/2018

Anexa Nr. 1 La Partea I

Teren

Nr cadastral	Suprafaţa (mp)*	Observaţii / Referinţe
	1.411	

* Suprafaţa este determinată in planul de proiecţie Stereo 70.

DETALII LINIARE IMOBIL

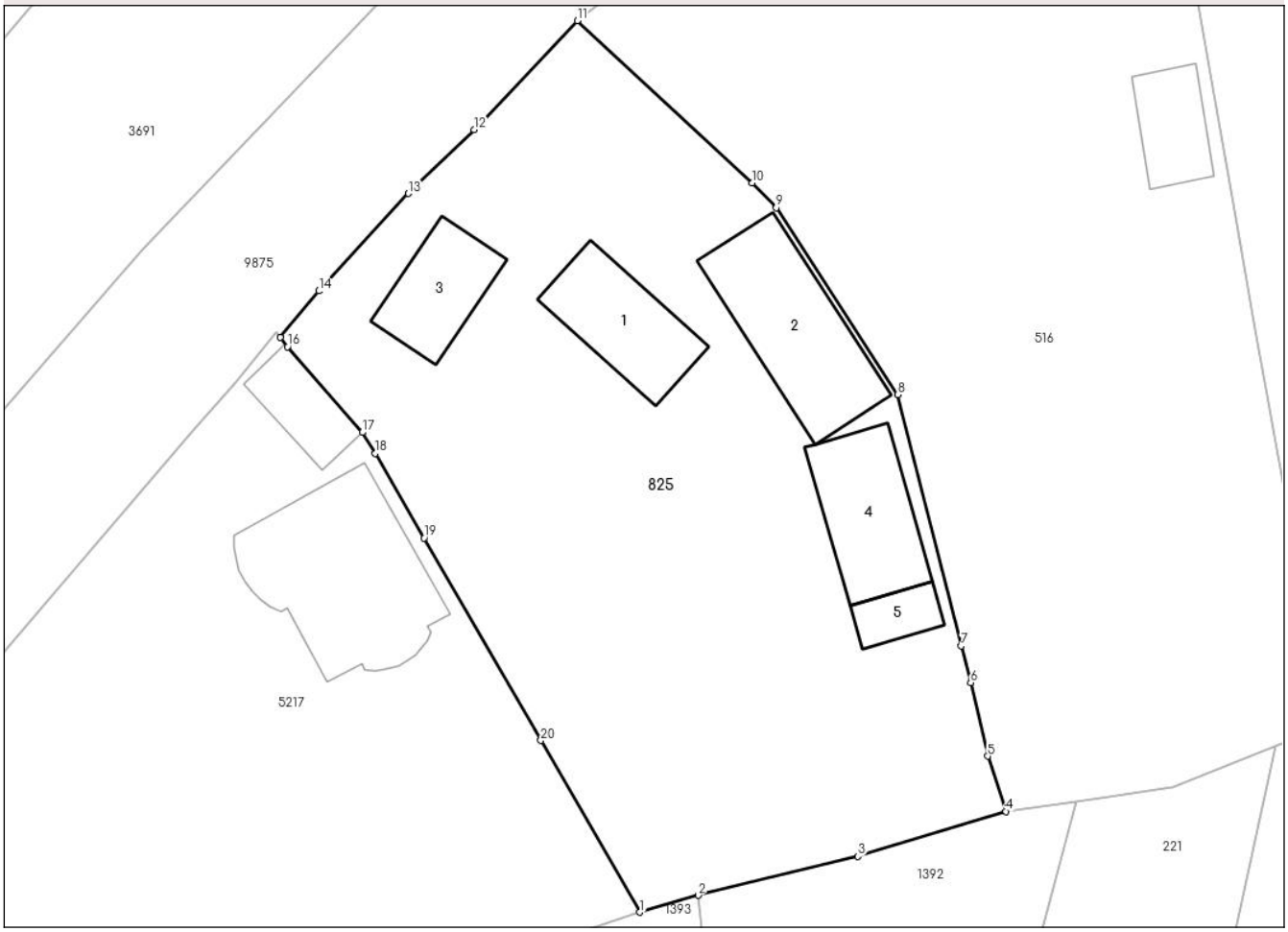

Date referitoare la teren

Crt	Categorie folosință	Intra vilan	Suprafaţa (mp)	Tarla	Parcelă	Nr. topo	Observaţii / Referinţe
1	curti constructii	DA	821	22	743; 744; 742; 742/1	-	
2	arabil	DA	282	22	741	-	
3	faneata	DA	308	22	740	-	

Date referitoare la construcţii

Crt	Număr	Destinaţie construcţie	Supraf. (mp)	Situaţie juridică	Observaţii / Referinţe
A1.1		constructii de locuinte	50	Cu acte	Nr. niveluri:1; S. construita la sol:50 mp;
A1.2		constructii de locuinte	78	Cu acte	Nr. niveluri:1; S. construita la sol:78 mp;
A1.3		constructii anexa	40	Cu acte	Nr. niveluri:1; S. construita la sol:40 mp;
A1.4		constructii anexa	56	Cu acte	Nr. niveluri:1; S. construita la sol:56 mp;
A1.5		constructii anexa	15	Cu acte	Nr. niveluri:1; S. construita la sol:15 mp;

Document care conține date cu caracter personal, protejat de prevederile Regulamentului (UE) nr. 679/2016 și Legii 190/2018

Lungime Segmente
1) Valorile lungimilor segmentelor sunt obţinute din proiecţie în plan.

Punct început	X / Y	Punct sfârşit	X / Y	Lungime segment (** (m)
1	569.362,004 589.707,202	2	569.365,675 589.708,258	3.82
2	569.365,675 589.708,258	3	569.375,718 589.710,705	10.337
3	569.375,718 589.710,705	4	569.385,035 589.713,539	9.738
4	569.385,035 589.713,539	5	569.383,89 589.717,004	3.649
5	569.383,89 589.717,004	6	569.382,825 589.721,632	4.749
6	569.382,825 589.721,632	7	569.382,24 589.723,934	2.375
7	569.382,24 589.723,934	8	569.378,225 589.739,719	16.288
8	569.378,225 589.739,719	9	569.370,582 589.751,469	14.017
9	569.370,582 589.751,469	10	569.369,094 589.753,033	2.159
10	569.369,094 589.753,033	11	569.358,075 589.763,222	15.008
11	569.358,075 589.763,222	12	569.351,581 589.756,381	9.432
12	569.351,581 589.756,381	13	569.347,449 589.752,367	5.761
13	569.347,449 589.752,367	14	569.341,811 589.746,241	8.326
14	569.341,811 589.746,241	15	569.339,395 589.743,329	3.784
15	569.339,395 589.743,329	16	569.339,854 589.742,734	0.751
16	569.339,854 589.742,734	17	569.344,542 589.737,346	7.142
17	569.344,542 589.737,346	18	569.345,373 589.736,033	1.554
18	569.345,373 589.736,033	19	569.348,444 589.730,71	6.145
19	569.348,444 589.730,71	20	569.355,777 589.717,997	14.676
20	569.355,777 589.717,997	1	569.362,004 589.707,202	12.462

** Lungimile segmentelor sunt determinate în planul de proiecţie Stereo 70 şi sunt rotunjite la 1 milimetru.
*** Distanţa dintre puncte este formată din segmente cumulate ce sunt mai mici decât valoarea 1 milimetru.

Document care conține date cu caracter personal, protejat de prevederile Regulamentului (UE) nr. 679/2016 și Legii 190/2018

DATE DESPRE IMOBILUL NR. 830

Oficiul de Cadastru şi Publicitate Imobiliară NEAMT
Biroul de Cadastru şi Publicitate Imobiliară Bicaz

A. Partea I. Descrierea imobilului

TEREN Intravilan

Adresa: Loc. Damuc, Jud. Neamt

Nr. Crt	Nr cadastral Nr. topografic	Suprafaţa* (mp)	Observaţii / Referinţe
A1		2.220	Sector cadastral:52 Teren imprejmuit;

Construcţii

Crt	Nr cadastral Nr. topografic	Adresa	Observaţii / Referinţe
A1.1		Loc. Damuc, Jud. Neamt	Nr. niveluri:1; S. construita la sol:74 mp;
A1.2		Loc. Damuc, Jud. Neamt	Nr. niveluri:1; S. construita la sol:37 mp;
A1.3		Loc. Damuc, Jud. Neamt	Nr. niveluri:1; S. construita la sol:52 mp;
A1.4		Loc. Damuc, Jud. Neamt	Nr. niveluri:1; S. construita la sol:21 mp;

B. Partea II. Proprietari şi acte

Inscrieri privitoare la dreptul de proprietate şi alte drepturi reale		Referinţe
830 / 06/06/2023		
Act Administrativ nr. 1071, din 06/06/2023 emis de Primaria com Damuc;		
B1	Inscrierea posesiei, drept de PROPRIETATE, dobandit prin Lege, cota actuala 1/1, cota initiala 1/1	A1
	1) **TRIFAN PETREA**, DECEDAT DEFUNCT:Da 2) **TRIFAN AURELIA**	
Act Administrativ nr. 1806, din 26/09/2023 emis de Primaria com Damuc;		
B2	Intabulare, drept de PROPRIETATE, dobandit prin Lege, cota actuala 1/1, cota initiala 1/1	A1.1, A1.2, A1.3, A1.4
	1) **TRIFAN AURELIA** 2) **TRIFAN PETREA**, DECEDAT DEFUNCT:Da	

C. Partea III. SARCINI .

Inscrieri privind dezmembramintele dreptului de proprietate, drepturi reale de garanţie şi sarcini	Referinţe
NU SUNT	

Document care conține date cu caracter personal, protejat de prevederile Regulamentului (UE) nr. 679/2016 și Legii 190/2018

Anexa Nr. 1 La Partea I

Teren

Nr cadastral	Suprafaţa (mp)*	Observaţii / Referinţe
	2.220	

* Suprafaţa este determinată in planul de proiecţie Stereo 70.

DETALII LINIARE IMOBIL

Date referitoare la teren

Crt	Categorie folosință	Intra vilan	Suprafaţa (mp)	Tarla	Parcelă	Nr. topo	Observaţii / Referinţe
1	curti constructii	DA	685	22	828	-	
2	arabil	DA	1.535	22	829	-	

Date referitoare la construcţii

Crt	Număr	Destinaţie construcţie	Supraf. (mp)	Situaţie juridică	Observaţii / Referinţe
A1.1		constructii de locuinte	74	Cu acte	Nr. niveluri:1; S. construita la sol:74 mp;
A1.2		constructii de locuinte	37	Cu acte	Nr. niveluri:1; S. construita la sol:37 mp;
A1.3		constructii anexa	52	Cu acte	Nr. niveluri:1; S. construita la sol:52 mp;
A1.4		constructii anexa	21	Cu acte	Nr. niveluri:1; S. construita la sol:21 mp;

Lungime Segmente

1) Valorile lungimilor segmentelor sunt obţinute din proiecţie în plan.

Punct început	X / Y	Punct sfârşit	X / Y	Lungime segment (** (m)

Punct început	X / Y	Punct sfârşit	X / Y	Lungime segment (** (m)

Document care conține date cu caracter personal, protejat de prevederile Regulamentului (UE) nr. 679/2016 și Legii 190/2018

Punct început	X / Y	Punct sfârşit	X / Y	Lungime segment (** (m)
1	569.398,389 589.640,123	2	569.400,312 589.640,343	1.936
3	569.402,188 589.646,97	4	569.403,62 589.648,326	1.972
5	569.404,811 589.648,961	6	569.415,634 589.648,772	10.825
7	569.424,434 589.647,743	8	569.449,451 589.639,273	26.412
9	569.475,648 589.626,694	10	569.505,421 589.607,486	35.431
11	569.515,161 589.624,079	12	569.477,51 589.644,671	42.914
13	569.458,11 589.652,939	14	569.433,845 589.661,663	25.786
15	569.433,1 589.661,9	16	569.415,148 589.667,609	18.838
17	569.405,354 589.671,968	18	569.403,663 589.667,445	4.829
19	569.403,462 589.665,942	20	569.396,802 589.666,071	6.661
21	569.394,954 589.664,782	22	569.393,992 589.663,739	1.419
23	569.393,486 589.662,725	24	569.393,165 589.660,139	2.606
25	569.393,282 589.657,774	26	569.393,921 589.654,872	2.972
27	569.394,888 589.651,899	28	569.395,669 589.649,108	2.898
29	569.396,484 589.646,104	1	569.398,389 589.640,123	6.277

Punct început	X / Y	Punct sfârşit	X / Y	Lungime segment (** (m)
2	569.400,312 589.640,343	3	569.402,188 589.646,97	6.887
4	569.403,62 589.648,326	5	569.404,811 589.648,961	1.35
6	569.415,634 589.648,772	7	569.424,434 589.647,743	8.86
8	569.449,451 589.639,273	9	569.475,648 589.626,694	29.061
10	569.505,421 589.607,486	11	569.515,161 589.624,079	19.24
12	569.477,51 589.644,671	13	569.458,11 589.652,939	21.088
14	569.433,845 589.661,663	15	569.433,1 589.661,9	0.782
16	569.415,148 589.667,609	17	569.405,354 589.671,968	10.72
18	569.403,663 589.667,445	19	569.403,462 589.665,942	1.516
20	569.396,802 589.666,071	21	569.394,954 589.664,782	2.253
22	569.393,992 589.663,739	23	569.393,486 589.662,725	1.133
24	569.393,165 589.660,139	25	569.393,282 589.657,774	2.368
26	569.393,921 589.654,872	27	569.394,888 589.651,899	3.126
28	569.395,669 589.649,108	29	569.396,484 589.646,104	3.113

** Lungimile segmentelor sunt determinate în planul de proiecţie Stereo 70 şi sunt rotunjite la 1 milimetru.
*** Distanţa dintre puncte este formată din segmente cumulate ce sunt mai mici decât valoarea 1 milimetru.

Document care conține date cu caracter personal, protejat de prevederile Regulamentului (UE) nr. 679/2016 și Legii 190/2018

DATE DESPRE IMOBILUL NR. 843

Oficiul de Cadastru şi Publicitate Imobiliară NEAMT
Biroul de Cadastru şi Publicitate Imobiliară Bicaz

A. Partea I. Descrierea imobilului

TEREN Intravilan

Adresa: Loc. Damuc, Jud. Neamt

Nr. Crt	Nr cadastral Nr. topografic	Suprafaţa* (mp)	Observaţii / Referinţe
A1		589	Sector cadastral:52 Teren neimprejmuit;

Construcţii

Crt	Nr cadastral Nr. topografic	Adresa	Observaţii / Referinţe
A1.1		Loc. Damuc, Jud. Neamt	Nr. niveluri:1; S. construita la sol:72 mp;
A1.2		Loc. Damuc, Jud. Neamt	Nr. niveluri:1; S. construita la sol:69 mp;
A1.3		Loc. Damuc, Jud. Neamt	Nr. niveluri:1; S. construita la sol:12 mp;

B. Partea II. Proprietari şi acte

Inscrieri privitoare la dreptul de proprietate şi alte drepturi reale		Referinţe
843 / 06/06/2023		
Act Administrativ nr. 1072, din 06/06/2023 emis de Primaria com Damuc;		
B1	Inscrierea posesiei, drept de PROPRIETATE, dobandit prin Lege, cota actuala 1/1, cota initiala 1/1	A1
	1) **VOAIDEŞ MARIA** 2) **VOAIDEŞ MANOLE**	
Act Administrativ nr. 1806, din 26/09/2023 emis de Primaria com Damuc;		
B2	Intabulare, drept de PROPRIETATE, dobandit prin Lege, cota actuala 1/1, cota initiala 1/1	A1.1, A1.2, A1.3
	1) **VOAIDEŞ MANOLE** 2) **VOAIDEŞ MARIA**	

C. Partea III. SARCINI .

Inscrieri privind dezmembramintele dreptului de proprietate, drepturi reale de garanţie şi sarcini	Referinţe
NU SUNT	

Document care conține date cu caracter personal, protejat de prevederile Regulamentului (UE) nr. 679/2016 și Legii 190/2018

Anexa Nr. 1 La Partea I

Teren

Nr cadastral	Suprafaţa (mp)*	Observaţii / Referinţe
	589	

* Suprafaţa este determinată in planul de proiecţie Stereo 70.

DETALII LINIARE IMOBIL

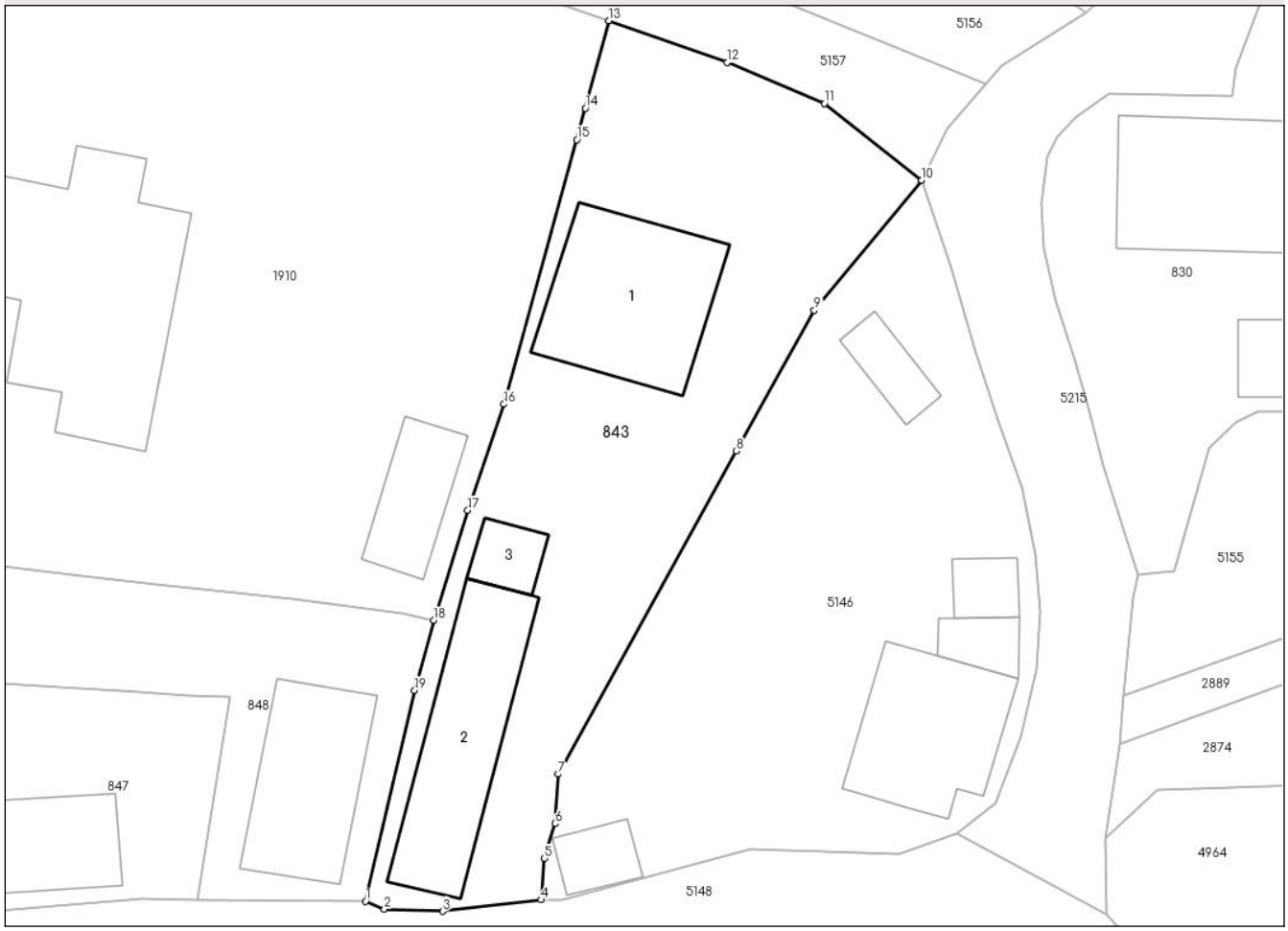

Date referitoare la teren

Crt	Categorie folosință	Intra vilan	Suprafaţa (mp)	Tarla	Parcelă	Nr. topo	Observaţii / Referinţe
1	curti constructii	DA	463	22	871; 870; 873	-	
2	faneata	DA	126	22	870; 871; 873	-	

Date referitoare la construcţii

Crt	Număr	Destinaţie construcţie	Supraf. (mp)	Situaţie juridică	Observaţii / Referinţe
A1.1		constructii de locuinte	72	Cu acte	Nr. niveluri:1; S. construita la sol:72 mp;
A1.2		constructii anexa	69	Cu acte	Nr. niveluri:1; S. construita la sol:69 mp;
A1.3		constructii anexa	12	Cu acte	Nr. niveluri:1; S. construita la sol:12 mp;

Lungime Segmente

1) Valorile lungimilor segmentelor sunt obţinute din proiecţie în plan.

Punct început	X / Y	Punct sfârşit	X / Y	Lungime segment (** (m)
1	569.356,643 589.622,514	2	569.357,662 589.622,099	1.1

Document care conține date cu caracter personal, protejat de prevederile Regulamentului (UE) nr. 679/2016 și Legii 190/2018

Punct început	X / Y	Punct sfârşit	X / Y	Lungime segment (** (m)
2	569.357,662 589.622,099	3	569.360,809 589.621,98	3.149
3	569.360,809 589.621,98	4	569.366,12 589.622,594	5.346
4	569.366,12 589.622,594	5	569.366,289 589.624,828	2.24
5	569.366,289 589.624,828	6	569.366,882 589.626,701	1.965
6	569.366,882 589.626,701	7	569.367,035 589.629,38	2.683
7	569.367,035 589.629,38	8	569.376,674 589.646,814	19.921
8	569.376,674 589.646,814	9	569.380,873 589.654,407	8.677
9	569.380,873 589.654,407	10	569.386,665 589.661,431	9.104
10	569.386,665 589.661,431	11	569.381,422 589.665,565	6.677
11	569.381,422 589.665,565	12	569.376,186 589.667,794	5.691
12	569.376,186 589.667,794	13	569.369,783 589.670,036	6.784
13	569.369,783 589.670,036	14	569.368,513 589.665,316	4.888
14	569.368,513 589.665,316	15	569.368,044 589.663,615	1.764
15	569.368,044 589.663,615	16	569.364,108 589.649,343	14.805
16	569.364,108 589.649,343	17	569.362,165 589.643,616	6.048
17	569.362,165 589.643,616	18	569.360,329 589.637,671	6.222
18	569.360,329 589.637,671	19	569.359,29 589.633,894	3.917
19	569.359,29 589.633,894	1	569.356,643 589.622,514	11.684

** Lungimile segmentelor sunt determinate în planul de proiecţie Stereo 70 şi sunt rotunjite la 1 milimetru.
*** Distanţa dintre puncte este formată din segmente cumulate ce sunt mai mici decât valoarea 1 milimetru.

Document care conține date cu caracter personal, protejat de prevederile Regulamentului (UE) nr. 679/2016 și Legii 190/2018

DATE DESPRE IMOBILUL NR. 847

Oficiul de Cadastru şi Publicitate Imobiliară NEAMT
Biroul de Cadastru şi Publicitate Imobiliară Bicaz

A. Partea I. Descrierea imobilului

TEREN Intravilan

Adresa: Loc. Damuc, Jud. Neamt

Nr. Crt	Nr cadastral Nr. topografic	Suprafaţa* (mp)	Observaţii / Referinţe
A1		550	Sector cadastral:52 Teren neimprejmuit;

Construcţii

Crt	Nr cadastral Nr. topografic	Adresa	Observaţii / Referinţe
A1.1		Loc. Damuc, Jud. Neamt	Nr. niveluri:1; S. construita la sol:78 mp;
A1.2		Loc. Damuc, Jud. Neamt	Nr. niveluri:1; S. construita la sol:50 mp;

B. Partea II. Proprietari şi acte

Inscrieri privitoare la dreptul de proprietate şi alte drepturi reale		Referinţe
847 / 06/06/2023		
Act Administrativ nr. 1073, din 06/06/2023 emis de Primaria com Damuc;		
B1	Inscrierea posesiei, drept de PROPRIETATE, dobandit prin Lege, cota actuala 1/1, cota initiala 1/1	A1
	1) **CATRINOI-ȘFARGHI AUREL**, DECEDAT DEFUNCT:Da 2) **CATRINOI-ȘFARGHI IOANA**	
Act Administrativ nr. 1806, din 26/09/2023 emis de Primaria com Damuc;		
B2	Intabulare, drept de PROPRIETATE, dobandit prin Lege, cota actuala 1/1, cota initiala 1/1	A1.1, A1.2
	1) **CATRINOI-ȘFARGHI AUREL**, DECEDAT DEFUNCT:Da 2) **CATRINOI-ȘFARGHI IOANA**	

C. Partea III. SARCINI .

Inscrieri privind dezmembramintele dreptului de proprietate, drepturi reale de garanţie şi sarcini	Referinţe
NU SUNT	

Document care conține date cu caracter personal, protejat de prevederile Regulamentului (UE) nr. 679/2016 și Legii 190/2018

Anexa Nr. 1 La Partea I

Teren

Nr cadastral	Suprafaţa (mp)*	Observaţii / Referinţe
	550	

* Suprafaţa este determinată in planul de proiecţie Stereo 70.

DETALII LINIARE IMOBIL

Date referitoare la teren

Crt	Categorie folosință	Intra vilan	Suprafaţa (mp)	Tarla	Parcelă	Nr. topo	Observaţii / Referinţe
1	curti constructii	DA	310	22	879	-	
2	arabil	DA	108	22	878; 872	-	
3	curti constructii	DA	132	22	872; 878	-	

Date referitoare la construcţii

Crt	Număr	Destinaţie construcţie	Supraf. (mp)	Situaţie juridică	Observaţii / Referinţe
A1.1		constructii de locuinte	78	Cu acte	Nr. niveluri:1; S. construita la sol:78 mp;
A1.2		constructii anexa	50	Cu acte	Nr. niveluri:1; S. construita la sol:50 mp;

Lungime Segmente

1) Valorile lungimilor segmentelor sunt obţinute din proiecţie în plan.

Punct început	X / Y	Punct sfârşit	X / Y	Lungime segment (** (m)
1	569.304,406 589.614,892	2	569.309,361 589.614,36	4.983

Punct început	X / Y	Punct sfârşit	X / Y	Lungime segment (** (m)
2	569.309,361 589.614,36	3	569.309,229 589.616,464	2.108

Document care conține date cu caracter personal, protejat de prevederile Regulamentului (UE) nr. 679/2016 și Legii 190/2018

Punct început	X / Y	Punct sfârşit	X / Y	Lungime segment (** (m)
3	569.309,229 589.616,464	4	569.309,906 589.619,138	2.758
5	569.312,734 589.621,167	6	569.314,916 589.621,659	2.237
7	569.314,701 589.623,103	8	569.328,656 589.627,468	14.622
9	569.330,106 589.621,306	10	569.331,102 589.621,577	1.032
11	569.344,56 589.622,654	12	569.347,555 589.622,619	2.995
13	569.348,667 589.629,517	14	569.349,316 589.633,548	4.083
15	569.347,117 589.633,615	16	569.344,399 589.633,792	2.724
17	569.326,992 589.634,93	18	569.315,511 589.635,672	11.505
19	569.315,477 589.634,6	20	569.308,561 589.634,843	6.92
21	569.304,398 589.635,153	1	569.304,406 589.614,892	20.261

Punct început	X / Y	Punct sfârşit	X / Y	Lungime segment (** (m)
4	569.309,906 589.619,138	5	569.312,734 589.621,167	3.481
6	569.314,916 589.621,659	7	569.314,701 589.623,103	1.46
8	569.328,656 589.627,468	9	569.330,106 589.621,306	6.33
10	569.331,102 589.621,577	11	569.344,56 589.622,654	13.501
12	569.347,555 589.622,619	13	569.348,667 589.629,517	6.987
14	569.349,316 589.633,548	15	569.347,117 589.633,615	2.2
16	569.344,399 589.633,792	17	569.326,992 589.634,93	17.444
18	569.315,511 589.635,672	19	569.315,477 589.634,6	1.073
20	569.308,561 589.634,843	21	569.304,398 589.635,153	4.175

** Lungimile segmentelor sunt determinate în planul de proiecţie Stereo 70 şi sunt rotunjite la 1 milimetru.
*** Distanţa dintre puncte este formată din segmente cumulate ce sunt mai mici decât valoarea 1 milimetru.

Document care conține date cu caracter personal, protejat de prevederile Regulamentului (UE) nr. 679/2016 și Legii 190/2018

DATE DESPRE IMOBILUL NR. 848

Oficiul de Cadastru şi Publicitate Imobiliară NEAMT
Biroul de Cadastru şi Publicitate Imobiliară Bicaz

A. Partea I. Descrierea imobilului

TEREN Intravilan

Adresa: Loc. Damuc, Jud. Neamt

Nr. Crt	Nr cadastral Nr. topografic	Suprafaţa* (mp)	Observaţii / Referinţe
A1		690	Sector cadastral:52 Teren neimprejmuit;

Construcţii

Crt	Nr cadastral Nr. topografic	Adresa	Observaţii / Referinţe
A1.1		Loc. Damuc, Jud. Neamt	Nr. niveluri:2; S. construita la sol:83 mp; P+1
A1.2		Loc. Damuc, Jud. Neamt	Nr. niveluri:1; S. construita la sol:38 mp;
A1.3		Loc. Damuc, Jud. Neamt	Nr. niveluri:1; S. construita la sol:57 mp;

B. Partea II. Proprietari şi acte

Inscrieri privitoare la dreptul de proprietate şi alte drepturi reale		Referinţe
848 / 06/06/2023		
Act Administrativ nr. 1110, din 06/06/2023 emis de Primaria com Damuc;		
B1	Inscrierea posesiei, drept de PROPRIETATE, dobandit prin Lege, cota actuala 1/1, cota initiala 1/1	A1
	1) **CATRINOI-ȘFARGHI MIRELA** 2) **CATRINOI-ȘFARGHI IOAN**, DECEDAT DEFUNCT:Da	
Act Administrativ nr. 1806, din 26/09/2023 emis de Primaria com Damuc;		
B2	Intabulare, drept de PROPRIETATE, dobandit prin Lege, cota actuala 1/1, cota initiala 1/1	A1.1, A1.2, A1.3
	1) **CATRINOI-ȘFARGHI IOAN**, DECEDAT DEFUNCT:Da 2) **CATRINOI-ȘFARGHI MIRELA**	

C. Partea III. SARCINI .

Inscrieri privind dezmembramintele dreptului de proprietate, drepturi reale de garanţie şi sarcini	Referinţe
NU SUNT	

Document care conține date cu caracter personal, protejat de prevederile Regulamentului (UE) nr. 679/2016 și Legii 190/2018

Anexa Nr. 1 La Partea I

Teren

Nr cadastral	Suprafaţa (mp)*	Observaţii / Referinţe
	690	

* Suprafaţa este determinată in planul de proiecţie Stereo 70.

DETALII LINIARE IMOBIL

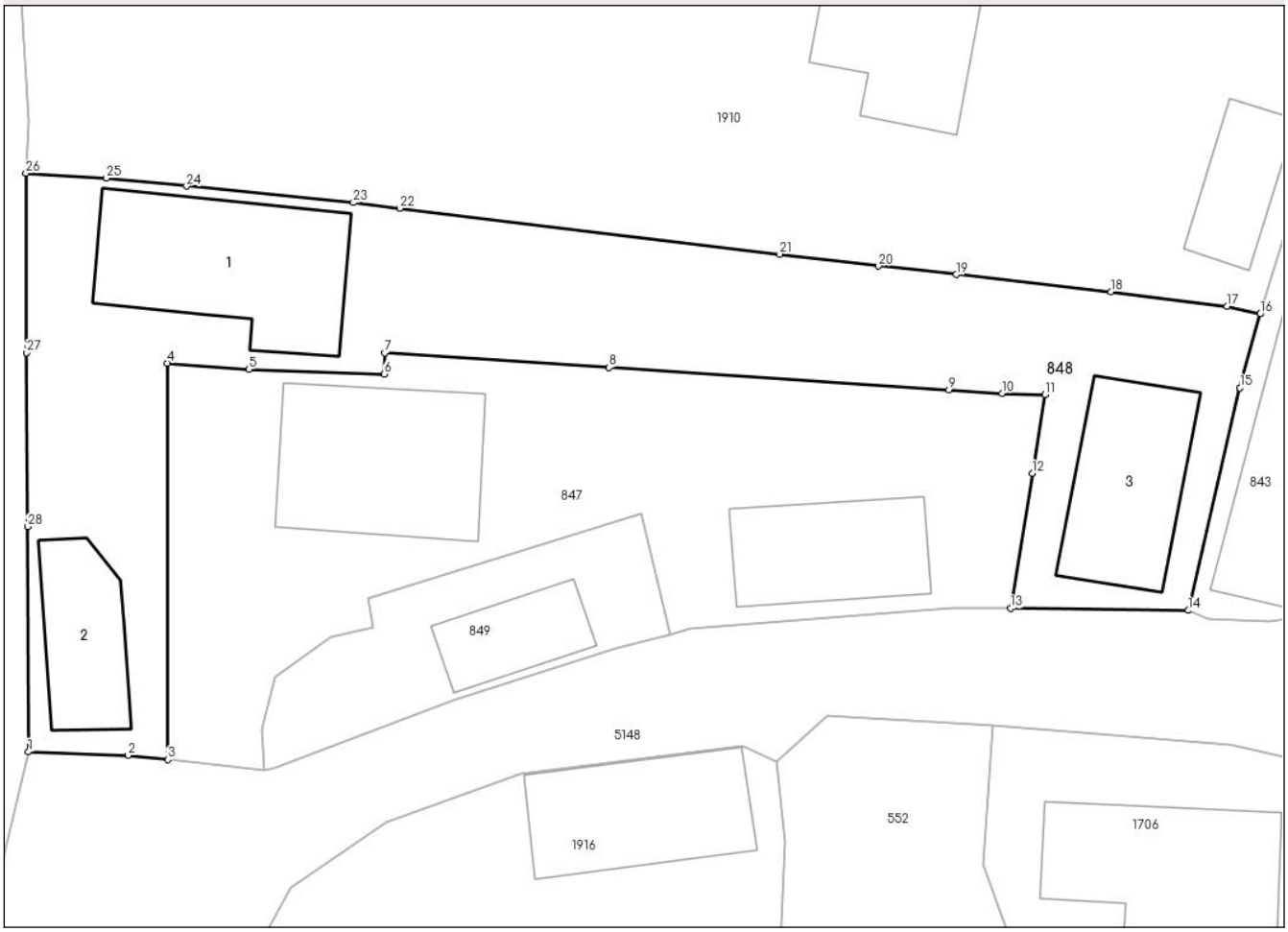

Date referitoare la teren

Crt	Categorie folosință	Intra vilan	Suprafaţa (mp)	Tarla	Parcelă	Nr. topo	Observaţii / Referinţe
1	curti constructii	DA	314	22	880; 876; 877	-	
2	arabil	DA	192	22	877	-	
3	curti constructii	DA	184	22	872; 873	-	

Date referitoare la construcţii

Crt	Număr	Destinaţie construcţie	Supraf. (mp)	Situaţie juridică	Observaţii / Referinţe
A1.1		constructii de locuinte	83	Cu acte	Nr. niveluri:2; S. construita la sol:83 mp; P+1
A1.2		constructii anexa	38	Cu acte	Nr. niveluri:1; S. construita la sol:38 mp;
A1.3		constructii anexa	57	Cu acte	Nr. niveluri:1; S. construita la sol:57 mp;

Lungime Segmente

1) Valorile lungimilor segmentelor sunt obţinute din proiecţie în plan.

Punct început	X / Y	Punct sfârşit	X / Y	Lungime segment (** (m)

Punct început	X / Y	Punct sfârşit	X / Y	Lungime segment (** (m)

Document care conține date cu caracter personal, protejat de prevederile Regulamentului (UE) nr. 679/2016 și Legii 190/2018

Punct început	X / Y	Punct sfârşit	X / Y	Lungime segment (** (m)
1	569.297,28 589.615,283	2	569.302,388 589.615,108	5.111
3	569.304,406 589.614,892	4	569.304,398 589.635,153	20.261
5	569.308,561 589.634,843	6	569.315,477 589.634,6	6.92
7	569.315,511 589.635,672	8	569.326,992 589.634,93	11.505
9	569.344,399 589.633,792	10	569.347,117 589.633,615	2.724
11	569.349,316 589.633,548	12	569.348,667 589.629,517	4.083
13	569.347,555 589.622,619	14	569.356,643 589.622,514	9.089
15	569.359,29 589.633,894	16	569.360,329 589.637,671	3.917
17	569.358,64 589.638,061	18	569.352,694 589.638,807	5.993
19	569.344,766 589.639,682	20	569.340,79 589.640,121	4.0
21	569.335,735 589.640,731	22	569.316,298 589.643,076	19.578
23	569.313,91 589.643,364	24	569.305,381 589.644,204	8.57
25	569.301,255 589.644,611	26	569.297,153 589.644,858	4.109
27	569.297,193 589.635,69	28	569.297,231 589.626,8	8.89

Punct început	X / Y	Punct sfârşit	X / Y	Lungime segment (** (m)
2	569.302,388 589.615,108	3	569.304,406 589.614,892	2.03
4	569.304,398 589.635,153	5	569.308,561 589.634,843	4.175
6	569.315,477 589.634,6	7	569.315,511 589.635,672	1.073
8	569.326,992 589.634,93	9	569.344,399 589.633,792	17.444
10	569.347,117 589.633,615	11	569.349,316 589.633,548	2.2
12	569.348,667 589.629,517	13	569.347,555 589.622,619	6.987
14	569.356,643 589.622,514	15	569.359,29 589.633,894	11.684
16	569.360,329 589.637,671	17	569.358,64 589.638,061	1.733
18	569.352,694 589.638,807	19	569.344,766 589.639,682	7.976
20	569.340,79 589.640,121	21	569.335,735 589.640,731	5.092
22	569.316,298 589.643,076	23	569.313,91 589.643,364	2.405
24	569.305,381 589.644,204	25	569.301,255 589.644,611	4.146
26	569.297,153 589.644,858	27	569.297,193 589.635,69	9.168
28	569.297,231 589.626,8	1	569.297,28 589.615,283	11.517

**** Lungimile segmentelor sunt determinate în planul de proiecţie Stereo 70 şi sunt rotunjite la 1 milimetru.**
***** Distanţa dintre puncte este formată din segmente cumulate ce sunt mai mici decât valoarea 1 milimetru.**

Document care conține date cu caracter personal, protejat de prevederile Regulamentului (UE) nr. 679/2016 și Legii 190/2018

DATE DESPRE IMOBILUL NR. 849

Oficiul de Cadastru şi Publicitate Imobiliară NEAMT
Biroul de Cadastru şi Publicitate Imobiliară Bicaz

A. Partea I. Descrierea imobilului

TEREN Intravilan

Adresa: Loc. Damuc, Jud. Neamt

Nr. Crt	Nr cadastral Nr. topografic	Suprafaţa* (mp)	Observaţii / Referinţe
A1		124	Sector cadastral:52 Teren neimprejmuit;

Construcţii

Crt	Nr cadastral Nr. topografic	Adresa	Observaţii / Referinţe
A1.1		Loc. Damuc, Jud. Neamt	Nr. niveluri:1; S. construita la sol:28 mp;

B. Partea II. Proprietari şi acte

Inscrieri privitoare la dreptul de proprietate şi alte drepturi reale		Referinţe
849 / 06/06/2023		
Act Administrativ nr. 1074, din 06/06/2023 emis de Primaria com Damuc;		
B1	Inscrierea posesiei, drept de PROPRIETATE, dobandit prin Lege, cota actuala 1/1, cota initiala 1/1	A1
	1) **CATRINOI-ȘFARGHI MANOLE**	
Act Administrativ nr. 1806, din 26/09/2023 emis de Primaria com Damuc;		
B2	Intabulare, drept de PROPRIETATE, dobandit prin Lege, cota actuala 1/1, cota initiala 1/1	A1.1
	1) **CATRINOI-ȘFARGHI MANOLE**	

C. Partea III. SARCINI .

Inscrieri privind dezmembramintele dreptului de proprietate, drepturi reale de garanţie şi sarcini	Referinţe
NU SUNT	

Anexa Nr. 1 La Partea I

Teren

Nr cadastral	Suprafaţa (mp)*	Observaţii / Referinţe
	124	

* Suprafaţa este determinată in planul de proiecţie Stereo 70.

DETALII LINIARE IMOBIL

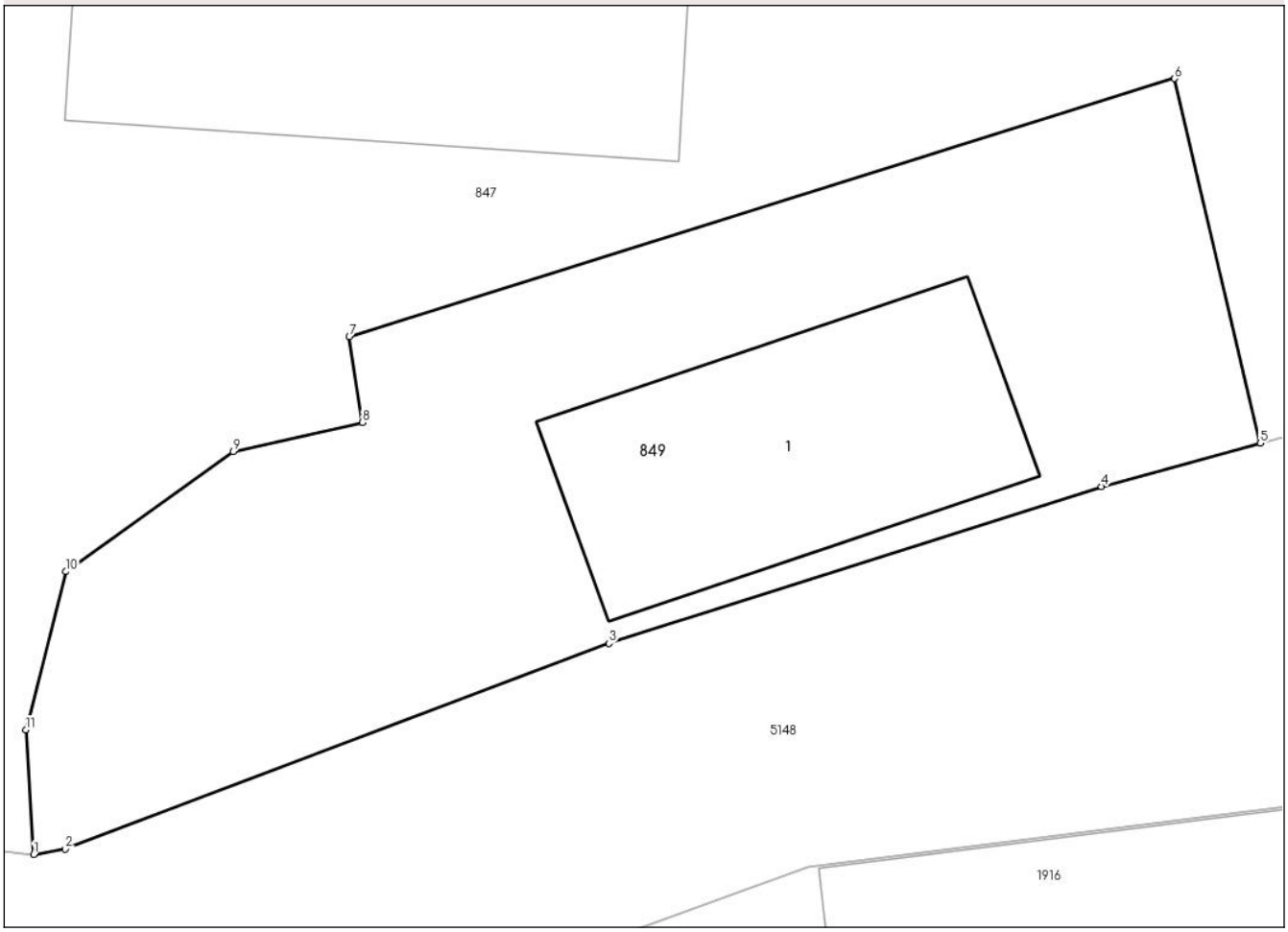

Date referitoare la teren

Crt	Categorie folosință	Intra vilan	Suprafaţa (mp)	Tarla	Parcelă	Nr. topo	Observaţii / Referinţe
1	curti constructii	DA	124	22	879; 878	-	

Date referitoare la construcţii

Crt	Număr	Destinaţie construcţie	Supraf. (mp)	Situaţie juridică	Observaţii / Referinţe
A1.1		constructii anexa	28	Cu acte	Nr. niveluri:1; S. construita la sol:28 mp;

Lungime Segmente
1) Valorile lungimilor segmentelor sunt obţinute din proiecţie în plan.

Punct început	X / Y	Punct sfârşit	X / Y	Lungime segment (** (m)
1	569.309,361 589.614,36	2	569.309,894 589.614,453	0.541
2	569.309,894 589.614,453	3	569.319,09 589.617,927	9.83
3	569.319,09 589.617,927	4	569.327,421 589.620,576	8.742
4	569.327,421 589.620,576	5	569.330,106 589.621,306	2.782

Document care conține date cu caracter personal, protejat de prevederile Regulamentului (UE) nr. 679/2016 și Legii 190/2018

Punct început	X / Y	Punct sfârşit	X / Y	Lungime segment (** (m)
5	569.330,106 589.621,306	6	569.328,656 589.627,468	6.33
6	569.328,656 589.627,468	7	569.314,701 589.623,103	14.622
7	569.314,701 589.623,103	8	569.314,916 589.621,659	1.46
8	569.314,916 589.621,659	9	569.312,734 589.621,167	2.237
9	569.312,734 589.621,167	10	569.309,906 589.619,138	3.481
10	569.309,906 589.619,138	11	569.309,229 589.616,464	2.758
11	569.309,229 589.616,464	1	569.309,361 589.614,36	2.108

** Lungimile segmentelor sunt determinate în planul de proiecţie Stereo 70 şi sunt rotunjite la 1 milimetru.
*** Distanţa dintre puncte este formată din segmente cumulate ce sunt mai mici decât valoarea 1 milimetru.

Document care conține date cu caracter personal, protejat de prevederile Regulamentului (UE) nr. 679/2016 și Legii 190/2018

DATE DESPRE IMOBILUL NR. 865

Oficiul de Cadastru şi Publicitate Imobiliară NEAMT
Biroul de Cadastru şi Publicitate Imobiliară Bicaz

A. Partea I. Descrierea imobilului

TEREN Intravilan

Adresa: Loc. Damuc, Jud. Neamt

Nr. Crt	Nr cadastral Nr. topografic	Suprafaţa* (mp)	Observaţii / Referinţe
A1		443	Sector cadastral:52 Teren imprejmuit;

Construcţii

Crt	Nr cadastral Nr. topografic	Adresa	Observaţii / Referinţe
A1.1		Loc. Damuc, Jud. Neamt	Nr. niveluri:2; S. construita la sol:87 mp; P+M
A1.2		Loc. Damuc, Jud. Neamt	Nr. niveluri:1; S. construita la sol:16 mp;
A1.3		Loc. Damuc, Jud. Neamt	Nr. niveluri:1; S. construita la sol:37 mp;
A1.4		Loc. Damuc, Jud. Neamt	Nr. niveluri:1; S. construita la sol:36 mp;

B. Partea II. Proprietari şi acte

Inscrieri privitoare la dreptul de proprietate şi alte drepturi reale		Referinţe
865 / 06/06/2023		
Act Administrativ nr. 1075, din 06/06/2023 emis de Primaria com Damuc;		
B1	Inscrierea posesiei, drept de PROPRIETATE, dobandit prin Lege, cota actuala 1/1, cota initiala 1/1	A1
	1) **FOCŞA SIMION** 2) **FOCŞA EMILIA**	
Act Administrativ nr. 1806, din 26/09/2023 emis de Primaria com Damuc;		
B2	Intabulare, drept de PROPRIETATE, dobandit prin Lege, cota actuala 1/1, cota initiala 1/1	A1.1, A1.2, A1.3, A1.4
	1) **FOCŞA EMILIA** 2) **FOCŞA SIMION**	

C. Partea III. SARCINI .

Inscrieri privind dezmembramintele dreptului de proprietate, drepturi reale de garanţie şi sarcini	Referinţe
NU SUNT	

Document care conține date cu caracter personal, protejat de prevederile Regulamentului (UE) nr. 679/2016 și Legii 190/2018

Anexa Nr. 1 La Partea I

Teren

Nr cadastral	Suprafaţa (mp)*	Observaţii / Referinţe
	443	

* Suprafaţa este determinată in planul de proiecţie Stereo 70.

DETALII LINIARE IMOBIL

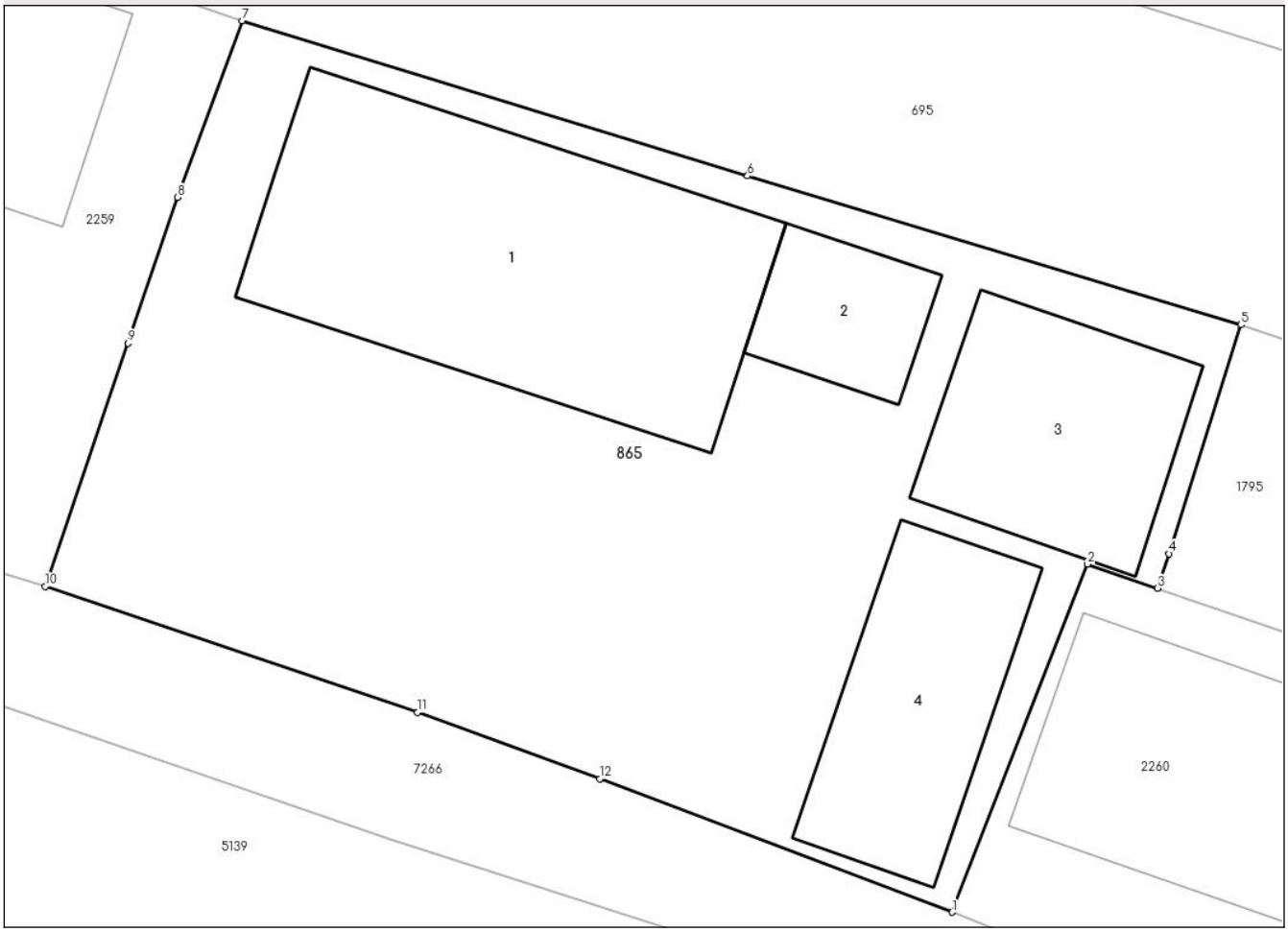

Date referitoare la teren

Crt	Categorie folosință	Intra vilan	Suprafaţa (mp)	Tarla	Parcelă	Nr. topo	Observaţii / Referinţe
1	curti constructii	DA	443	22	808	-	

Date referitoare la construcţii

Crt	Număr	Destinaţie construcţie	Supraf. (mp)	Situaţie juridică	Observaţii / Referinţe
A1.1		constructii de locuinte	87	Cu acte	Nr. niveluri:2; S. construita la sol:87 mp; P+M
A1.2		constructii anexa	16	Cu acte	Nr. niveluri:1; S. construita la sol:16 mp;
A1.3		constructii anexa	37	Cu acte	Nr. niveluri:1; S. construita la sol:37 mp;
A1.4		constructii anexa	36	Cu acte	Nr. niveluri:1; S. construita la sol:36 mp;

Lungime Segmente

1) Valorile lungimilor segmentelor sunt obţinute din proiecţie în plan.

Punct început	X / Y	Punct sfârşit	X / Y	Lungime segment (** (m)
1	569.468,278 589.666,821	2	569.471,897 589.676,112	9.971

Document care conține date cu caracter personal, protejat de prevederile Regulamentului (UE) nr. 679/2016 și Legii 190/2018

Punct început	X / Y	Punct sfârşit	X / Y	Lungime segment (** (m)
2	569.471,897 589.676,112	3	569.473,765 589.675,465	1.977
3	569.473,765 589.675,465	4	569.474,072 589.676,389	0.974
4	569.474,072 589.676,389	5	569.475,993 589.682,498	6.404
5	569.475,993 589.682,498	6	569.462,811 589.686,471	13.768
6	569.462,811 589.686,471	7	569.449,312 589.690,615	14.121
7	569.449,312 589.690,615	8	569.447,58 589.685,898	5.025
8	569.447,58 589.685,898	9	569.446,256 589.682,008	4.109
9	569.446,256 589.682,008	10	569.444,046 589.675,514	6.86
10	569.444,046 589.675,514	11	569.453,994 589.672,155	10.5
11	569.453,994 589.672,155	12	569.458,866 589.670,383	5.184
12	569.458,866 589.670,383	1	569.468,278 589.666,821	10.063

** Lungimile segmentelor sunt determinate în planul de proiecţie Stereo 70 şi sunt rotunjite la 1 milimetru.
*** Distanţa dintre puncte este formată din segmente cumulate ce sunt mai mici decât valoarea 1 milimetru.

Document care conține date cu caracter personal, protejat de prevederile Regulamentului (UE) nr. 679/2016 și Legii 190/2018

DATE DESPRE IMOBILUL NR. 1058

Oficiul de Cadastru şi Publicitate Imobiliară NEAMT
Biroul de Cadastru şi Publicitate Imobiliară Bicaz

A. Partea I. Descrierea imobilului

TEREN Intravilan

Adresa: Loc. Damuc, Jud. Neamt

Nr. Crt	Nr cadastral Nr. topografic	Suprafaţa* (mp)	Observaţii / Referinţe
A1		1.201	Sector cadastral:52 Teren neimprejmuit;

B. Partea II. Proprietari şi acte

Inscrieri privitoare la dreptul de proprietate şi alte drepturi reale		Referinţe
1058 / 06/06/2023		
Act Administrativ nr. 1076, din 06/06/2023 emis de Primaria com Damuc;		
B1	Inscrierea posesiei, drept de PROPRIETATE, dobandit prin Lege, cota actuala 1/1, cota initiala 1/1	A1
	1) **COVASAN ANA**	

C. Partea III. SARCINI .

Inscrieri privind dezmembramintele dreptului de proprietate, drepturi reale de garanţie şi sarcini	Referinţe
NU SUNT	

Document care conține date cu caracter personal, protejat de prevederile Regulamentului (UE) nr. 679/2016 și Legii 190/2018

Anexa Nr. 1 La Partea I

Teren

Nr cadastral	Suprafaţa (mp)*	Observaţii / Referinţe
	1.201	

* Suprafaţa este determinată in planul de proiecţie Stereo 70.

DETALII LINIARE IMOBIL

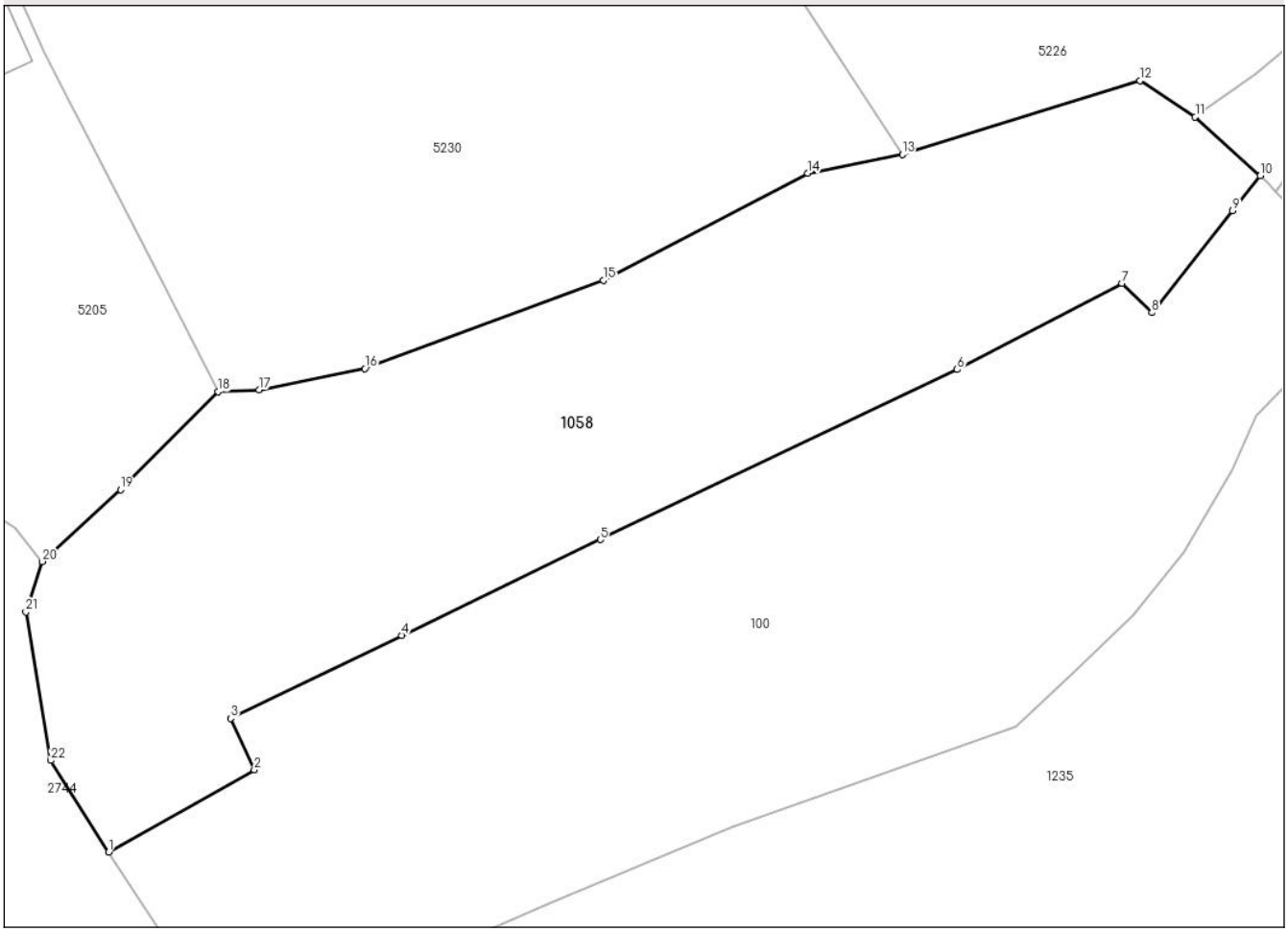

Date referitoare la teren

Crt	Categorie folosință	Intra vilan	Suprafaţa (mp)	Tarla	Parcelă	Nr. topo	Observaţii / Referinţe
1	arabil	DA	892	22	791; 790	-	
2	faneata	DA	309	22	791	-	

Lungime Segmente

1) Valorile lungimilor segmentelor sunt obţinute din proiecţie în plan.

Punct început	X / Y	Punct sfârşit	X / Y	Lungime segment (** (m)
1	569.571,129 589.694,843	2	569.580,112 589.699,921	10.319
3	569.578,655 589.703,093	4	569.589,208 589.708,207	11.727
5	569.601,457 589.714,104	6	569.623,465 589.724,58	24.374
7	569.633,637 589.729,901	8	569.635,474 589.728,089	2.58

Punct început	X / Y	Punct sfârşit	X / Y	Lungime segment (** (m)
2	569.580,112 589.699,921	3	569.578,655 589.703,093	3.491
4	569.589,208 589.708,207	5	569.601,457 589.714,104	13.595
6	569.623,465 589.724,58	7	569.633,637 589.729,901	11.48
8	569.635,474 589.728,089	9	569.640,453 589.734,369	8.014

Document care conține date cu caracter personal, protejat de prevederile Regulamentului (UE) nr. 679/2016 și Legii 190/2018

Punct început	X / Y	Punct sfârşit	X / Y	Lungime segment (** (m)
9	569.640,453 589.734,369	10	569.642,163 589.736,525	2.752
11	569.638,154 589.740,141	12	569.634,751 589.742,377	4.072
13	569.620,083 589.737,831	14	569.614,241 589.736,68	5.954
15	569.601,645 589.730,091	16	569.586,933 589.724,645	15.688
17	569.580,406 589.723,342	18	569.577,876 589.723,209	2.533
19	569.571,862 589.717,183	20	569.567,021 589.712,749	6.565
21	569.566,029 589.709,641	22	569.567,565 589.700,495	9.274

Punct început	X / Y	Punct sfârşit	X / Y	Lungime segment (** (m)
10	569.642,163 589.736,525	11	569.638,154 589.740,141	5.399
12	569.634,751 589.742,377	13	569.620,083 589.737,831	15.356
14	569.614,241 589.736,68	15	569.601,645 589.730,091	14.215
16	569.586,933 589.724,645	17	569.580,406 589.723,342	6.656
18	569.577,876 589.723,209	19	569.571,862 589.717,183	8.514
20	569.567,021 589.712,749	21	569.566,029 589.709,641	3.262
22	569.567,565 589.700,495	1	569.571,129 589.694,843	6.682

** Lungimile segmentelor sunt determinate în planul de proiecţie Stereo 70 şi sunt rotunjite la 1 milimetru.
*** Distanţa dintre puncte este formată din segmente cumulate ce sunt mai mici decât valoarea 1 milimetru.

Document care conține date cu caracter personal, protejat de prevederile Regulamentului (UE) nr. 679/2016 și Legii 190/2018

DATE DESPRE IMOBILUL NR. 1128

Oficiul de Cadastru şi Publicitate Imobiliară NEAMT
Biroul de Cadastru şi Publicitate Imobiliară Bicaz

A. Partea I. Descrierea imobilului

TEREN Intravilan

Adresa: Loc. Damuc, Jud. Neamt

Nr. Crt	Nr cadastral Nr. topografic	Suprafaţa* (mp)	Observaţii / Referinţe
A1		2.173	Sector cadastral:52 Teren neimprejmuit;

B. Partea II. Proprietari şi acte

Inscrieri privitoare la dreptul de proprietate şi alte drepturi reale		Referinţe
1128 / 06/06/2023		
Act Administrativ nr. 1077, din 06/06/2023 emis de Primaria com Damuc;		
B1	Inscrierea posesiei, drept de PROPRIETATE, dobandit prin Lege, cota actuala 1/1, cota initiala 1/1	A1
	1) **BUCUR VICTOR** 2) **BUCUR LUDOVICA**	

C. Partea III. SARCINI .

Inscrieri privind dezmembramintele dreptului de proprietate, drepturi reale de garanţie şi sarcini	Referinţe
NU SUNT	

Document care conține date cu caracter personal, protejat de prevederile Regulamentului (UE) nr. 679/2016 și Legii 190/2018

Anexa Nr. 1 La Partea I

Teren

Nr cadastral	Suprafaţa (mp)*	Observaţii / Referinţe
	2.173	

* Suprafaţa este determinată in planul de proiecţie Stereo 70.

DETALII LINIARE IMOBIL

Date referitoare la teren

Crt	Categorie folosință	Intra vilan	Suprafaţa (mp)	Tarla	Parcelă	Nr. topo	Observaţii / Referinţe
1	faneata	DA	158	22	856	-	
2	arabil	DA	1.155	22	855	-	
3	faneata	DA	860	22	841	-	

Lungime Segmente
1) Valorile lungimilor segmentelor sunt obţinute din proiecţie în plan.

Punct început	X / Y	Punct sfârşit	X / Y	Lungime segment (** (m)
1	569.541,228 589.492,174	2	569.547,788 589.494,054	6.824
2	569.547,788 589.494,054	3	569.555,248 589.496,316	7.795
3	569.555,248 589.496,316	4	569.525,701 589.529,426	44.377
4	569.525,701 589.529,426	5	569.517,677 589.540,578	13.739

Document care conține date cu caracter personal, protejat de prevederile Regulamentului (UE) nr. 679/2016 și Legii 190/2018

Punct început	X / Y	Punct sfârşit	X / Y	Lungime segment (** (m)
5	569.517,677 589.540,578	6	569.513,072 589.549,657	10.18
6	569.513,072 589.549,657	7	569.470,098 589.580,987	53.182
7	569.470,098 589.580,987	8	569.449,455 589.593,03	23.899
8	569.449,455 589.593,03	9	569.441,726 589.594,264	7.827
9	569.441,726 589.594,264	10	569.418,757 589.592,805	23.015
10	569.418,757 589.592,805	11	569.424,701 589.585,341	9.542
11	569.424,701 589.585,341	12	569.423,835 589.583,413	2.114
12	569.423,835 589.583,413	13	569.434,098 589.581,191	10.501
13	569.434,098 589.581,191	14	569.437,331 589.580,491	3.308
14	569.437,331 589.580,491	15	569.450,251 589.577,362	13.293
15	569.450,251 589.577,362	16	569.467,303 589.567,142	19.88
16	569.467,303 589.567,142	17	569.474,139 589.563,091	7.946
17	569.474,139 589.563,091	18	569.490,361 589.549,423	21.212
18	569.490,361 589.549,423	19	569.503,981 589.537,926	17.824
19	569.503,981 589.537,926	20	569.502,238 589.536,043	2.566
20	569.502,238 589.536,043	1	569.541,228 589.492,174	58.692

** Lungimile segmentelor sunt determinate în planul de proiecţie Stereo 70 şi sunt rotunjite la 1 milimetru.
*** Distanţa dintre puncte este formată din segmente cumulate ce sunt mai mici decât valoarea 1 milimetru.

Document care conține date cu caracter personal, protejat de prevederile Regulamentului (UE) nr. 679/2016 și Legii 190/2018

DATE DESPRE IMOBILUL NR. 1181

Oficiul de Cadastru şi Publicitate Imobiliară NEAMT
Biroul de Cadastru şi Publicitate Imobiliară Bicaz

A. Partea I. Descrierea imobilului

TEREN Intravilan

Adresa: Loc. Damuc, Jud. Neamt

Nr. Crt	Nr cadastral Nr. topografic	Suprafaţa* (mp)	Observaţii / Referinţe
A1		207	Sector cadastral:52 Teren neimprejmuit;

B. Partea II. Proprietari şi acte

Inscrieri privitoare la dreptul de proprietate şi alte drepturi reale		Referinţe
1181 / 06/06/2023		
Act Administrativ nr. 1078, din 06/06/2023 emis de Primaria com Damuc;		
B1	Inscrierea posesiei, drept de PROPRIETATE, dobandit prin Lege, cota actuala 1/1, cota initiala 1/1	A1
	1) **BUCUR LIVIU-ION**	

C. Partea III. SARCINI .

Inscrieri privind dezmembramintele dreptului de proprietate, drepturi reale de garanţie şi sarcini	Referinţe
NU SUNT	

Document care conține date cu caracter personal, protejat de prevederile Regulamentului (UE) nr. 679/2016 și Legii 190/2018

Anexa Nr. 1 La Partea I

Teren

Nr cadastral	Suprafaţa (mp)*	Observaţii / Referinţe
	207	

* Suprafaţa este determinată in planul de proiecţie Stereo 70.

DETALII LINIARE IMOBIL

Date referitoare la teren

Crt	Categorie folosință	Intra vilan	Suprafaţa (mp)	Tarla	Parcelă	Nr. topo	Observaţii / Referinţe
1	arabil	DA	207	22	855	-	

Lungime Segmente
1) Valorile lungimilor segmentelor sunt obţinute din proiecţie în plan.

Punct început	X / Y	Punct sfârşit	X / Y	Lungime segment (** (m)
1	569.502,238 589.536,043	2	569.503,981 589.537,926	2.566
2	569.503,981 589.537,926	3	569.490,361 589.549,423	17.824
3	569.490,361 589.549,423	4	569.474,139 589.563,091	21.212
4	569.474,139 589.563,091	5	569.467,303 589.567,142	7.946
5	569.467,303 589.567,142	6	569.450,251 589.577,362	19.88

Document care conține date cu caracter personal, protejat de prevederile Regulamentului (UE) nr. 679/2016 și Legii 190/2018

Punct început	X / Y	Punct sfârşit	X / Y	Lungime segment (** (m)
6	569.450,251 589.577,362	7	569.437,331 589.580,491	13.293
7	569.437,331 589.580,491	8	569.434,098 589.581,191	3.308
8	569.434,098 589.581,191	9	569.423,835 589.583,413	10.501
9	569.423,835 589.583,413	10	569.424,332 589.581,585	1.894
10	569.424,332 589.581,585	11	569.428,009 589.580,738	3.773
11	569.428,009 589.580,738	12	569.434,883 589.578,782	7.147
12	569.434,883 589.578,782	13	569.436,001 589.578,519	1.149
13	569.436,001 589.578,519	14	569.449,711 589.575,295	14.084
14	569.449,711 589.575,295	15	569.472,858 589.561,241	27.079
15	569.472,858 589.561,241	1	569.502,238 589.536,043	38.706

** Lungimile segmentelor sunt determinate în planul de proiecţie Stereo 70 şi sunt rotunjite la 1 milimetru.
*** Distanţa dintre puncte este formată din segmente cumulate ce sunt mai mici decât valoarea 1 milimetru.

Document care conține date cu caracter personal, protejat de prevederile Regulamentului (UE) nr. 679/2016 și Legii 190/2018

DATE DESPRE IMOBILUL NR. 1185

Oficiul de Cadastru şi Publicitate Imobiliară NEAMT
Biroul de Cadastru şi Publicitate Imobiliară Bicaz

A. Partea I. Descrierea imobilului

TEREN Intravilan

Adresa: Loc. Damuc, Jud. Neamt

Nr. Crt	Nr cadastral Nr. topografic	Suprafaţa* (mp)	Observaţii / Referinţe
A1	51312	1.260	Sector cadastral:52 Teren imprejmuit;

Construcţii

Crt	Nr cadastral Nr. topografic	Adresa	Observaţii / Referinţe
A1.1	51312-C1	Loc. Damuc, Jud. Neamt	Nr. niveluri:1; S. construita la sol:89 mp; S. construita desfasurata:89 mp; Casa – edificata in anul 1985.
A1.2	51312-C2	Loc. Damuc, Jud. Neamt	Nr. niveluri:1; S. construita la sol:79 mp; S. construita desfasurata:79 mp; Anexa – edificata in anul 1990
A1.3	51312-C3	Loc. Damuc, Jud. Neamt	Nr. niveluri:1; S. construita la sol:73 mp; S. construita desfasurata:73 mp; Anexa – edificata in anul 1995
A1.4	51312-C4	Loc. Damuc, Jud. Neamt	Nr. niveluri:1; S. construita la sol:87 mp; S. construita desfasurata:87 mp; Anexa – edificata in anul 1985

B. Partea II. Proprietari şi acte

Inscrieri privitoare la dreptul de proprietate şi alte drepturi reale		Referinţe
10698 / 31/05/2021		
Act Notarial nr. Contract de donatie aut. nr. 869, din 28/05/2021 emis de NP Mirsu Maria;		
B1	Intabulare, drept de PROPRIETATE, cu titlu de drept de donatie, ca bun propriu,, dobandit prin Conventie, cota actuala 1/2, cota initiala 1/2	A1, A1.1, A1.2, A1.3, A1.4
	1) **GĂINĂ ELENA**	
B2	Intabulare, drept de PROPRIETATE, cu titlu de drept de donatie, ca bun propriu,, dobandit prin Conventie, cota actuala 1/2, cota initiala 1/2	A1, A1.1, A1.2, A1.3, A1.4
	1) **MIKAS MARIANA**	

C. Partea III. SARCINI

Inscrieri privind dezmembramintele dreptului de proprietate, drepturi reale de garanţie şi sarcini		Referinţe
10698 / 31/05/2021		
Act Notarial nr. Contract de donatie aut. nr. 869, din 28/05/2021 emis de NP Mirsu Maria;		
C1	Intabulare, drept de UZUFRUCT VIAGER, dobandit prin Conventie, cota actuala 1/1, cota initiala 1/1	A1, A1.1, A1.2, A1.3, A1.4
	1) **GĂINĂ EMANOIL** 2) **GĂINĂ ANA**, -soti	

Document care conține date cu caracter personal, protejat de prevederile Regulamentului (UE) nr. 679/2016 și Legii 190/2018

Anexa Nr. 1 La Partea I

Teren

Nr cadastral	Suprafaţa (mp)*	Observaţii / Referinţe
51312	1.260	

* Suprafaţa este determinată in planul de proiecţie Stereo 70.

DETALII LINIARE IMOBIL

Date referitoare la teren

Crt	Categorie folosință	Intra vilan	Suprafaţa (mp)	Tarla	Parcelă	Nr. topo	Observaţii / Referinţe
1	curti constructii	DA	612	-	-	-	
2	arabil	DA	148	-	-	-	
3	faneata	DA	500	-	-	-	

Date referitoare la construcţii

Crt	Număr	Destinaţie construcţie	Supraf. (mp)	Situaţie juridică	Observaţii / Referinţe
A1.1	51312-C1	constructii de locuinte	89	Cu acte	Nr. niveluri:1; S. construita la sol:89 mp; S. construita desfasurata:89 mp; Casa – edificata in anul 1985.
A1.2	51312-C2	constructii anexa	79	Cu acte	Nr. niveluri:1; S. construita la sol:79 mp; S. construita desfasurata:79 mp; Anexa – edificata in anul 1990
A1.3	51312-C3	constructii anexa	73	Cu acte	Nr. niveluri:1; S. construita la sol:73 mp; S. construita desfasurata:73 mp; Anexa – edificata in anul 1995
A1.4	51312-C4	constructii anexa	87	Cu acte	Nr. niveluri:1; S. construita la sol:87 mp; S. construita desfasurata:87 mp; Anexa – edificata in anul 1985

Document care conține date cu caracter personal, protejat de prevederile Regulamentului (UE) nr. 679/2016 și Legii 190/2018

Lungime Segmente
1) Valorile lungimilor segmentelor sunt obţinute din proiecţie în plan.

Punct început	X / Y	Punct sfârşit	X / Y	Lungime segment (** (m)
1	569.496,68 589.477,292	2	569.510,286 589.481,262	14.173
3	569.507,69 589.484,907	4	569.504,068 589.489,155	5.583
5	569.499,155 589.493,072	6	569.493,142 589.499,062	8.487
7	569.486,085 589.507,019	8	569.481,409 589.512,224	6.997
9	569.480,869 589.511,591	10	569.477,12 589.515,604	5.492
11	569.475,865 589.516,948	12	569.466,161 589.525,565	12.978
13	569.459,151 589.531,657	14	569.456,289 589.534,097	3.761
15	569.448,627 589.540,177	16	569.438,512 589.545,932	11.638
17	569.431,958 589.548,043	18	569.432,753 589.540,117	7.966
19	569.434,568 589.536,694	20	569.434,608 589.531,739	4.955
21	569.441,479 589.526,958	22	569.447,413 589.522,528	7.405
23	569.450,058 589.520,446	24	569.455,667 589.516,03	7.139
25	569.460,485 589.512,008	26	569.469,372 589.504,555	11.599
27	569.471,485 589.503,162	28	569.474,526 589.501,157	3.642
29	569.484,276 589.490,905	30	569.491,687 589.483,244	10.659

Punct început	X / Y	Punct sfârşit	X / Y	Lungime segment (** (m)
2	569.510,286 589.481,262	3	569.507,69 589.484,907	4.475
4	569.504,068 589.489,155	5	569.499,155 589.493,072	6.283
6	569.493,142 589.499,062	7	569.486,085 589.507,019	10.636
8	569.481,409 589.512,224	9	569.480,869 589.511,591	0.832
10	569.477,12 589.515,604	11	569.475,865 589.516,948	1.839
12	569.466,161 589.525,565	13	569.459,151 589.531,657	9.287
14	569.456,289 589.534,097	15	569.448,627 589.540,177	9.781
16	569.438,512 589.545,932	17	569.431,958 589.548,043	6.886
18	569.432,753 589.540,117	19	569.434,568 589.536,694	3.874
20	569.434,608 589.531,739	21	569.441,479 589.526,958	8.371
22	569.447,413 589.522,528	23	569.450,058 589.520,446	3.366
24	569.455,667 589.516,03	25	569.460,485 589.512,008	6.276
26	569.469,372 589.504,555	27	569.471,485 589.503,162	2.531
28	569.474,526 589.501,157	29	569.484,276 589.490,905	14.148
30	569.491,687 589.483,244	1	569.496,68 589.477,292	7.769

** Lungimile segmentelor sunt determinate în planul de proiecţie Stereo 70 şi sunt rotunjite la 1 milimetru.
*** Distanţa dintre puncte este formată din segmente cumulate ce sunt mai mici decât valoarea 1 milimetru.

Document care conține date cu caracter personal, protejat de prevederile Regulamentului (UE) nr. 679/2016 și Legii 190/2018

DATE DESPRE IMOBILUL NR. 1235

Oficiul de Cadastru şi Publicitate Imobiliară NEAMT
Biroul de Cadastru şi Publicitate Imobiliară Bicaz

A. Partea I. Descrierea imobilului

TEREN Intravilan

Adresa: Loc. Damuc, Jud. Neamt

Nr. Crt	Nr cadastral Nr. topografic	Suprafaţa* (mp)	Observaţii / Referinţe
A1		3.763	Sector cadastral:52 Teren imprejmuit;

Construcţii

Crt	Nr cadastral Nr. topografic	Adresa	Observaţii / Referinţe
A1.1		Loc. Damuc, Jud. Neamt	Nr. niveluri:1; S. construita la sol:35 mp;

B. Partea II. Proprietari şi acte

Inscrieri privitoare la dreptul de proprietate şi alte drepturi reale		Referinţe
1235 / 06/06/2023		
Act Administrativ nr. 1079, din 06/06/2023 emis de Primaria com Damuc;		
B1	Inscrierea posesiei, drept de PROPRIETATE, dobandit prin Lege, cota actuala 1/1, cota initiala 1/1	A1
	1) **SCURTU ANGELA**	
Act Administrativ nr. 1806, din 26/09/2023 emis de Primaria com Damuc;		
B2	Intabulare, drept de PROPRIETATE, dobandit prin Lege, cota actuala 1/1, cota initiala 1/1	A1.1
	1) **SCURTU ANGELA**	

C. Partea III. SARCINI .

Inscrieri privind dezmembramintele dreptului de proprietate, drepturi reale de garanţie şi sarcini	Referinţe
NU SUNT	

Document care conține date cu caracter personal, protejat de prevederile Regulamentului (UE) nr. 679/2016 și Legii 190/2018

Anexa Nr. 1 La Partea I

Teren

Nr cadastral	Suprafaţa (mp)*	Observaţii / Referinţe
	3.763	

* Suprafaţa este determinată in planul de proiecţie Stereo 70.

DETALII LINIARE IMOBIL

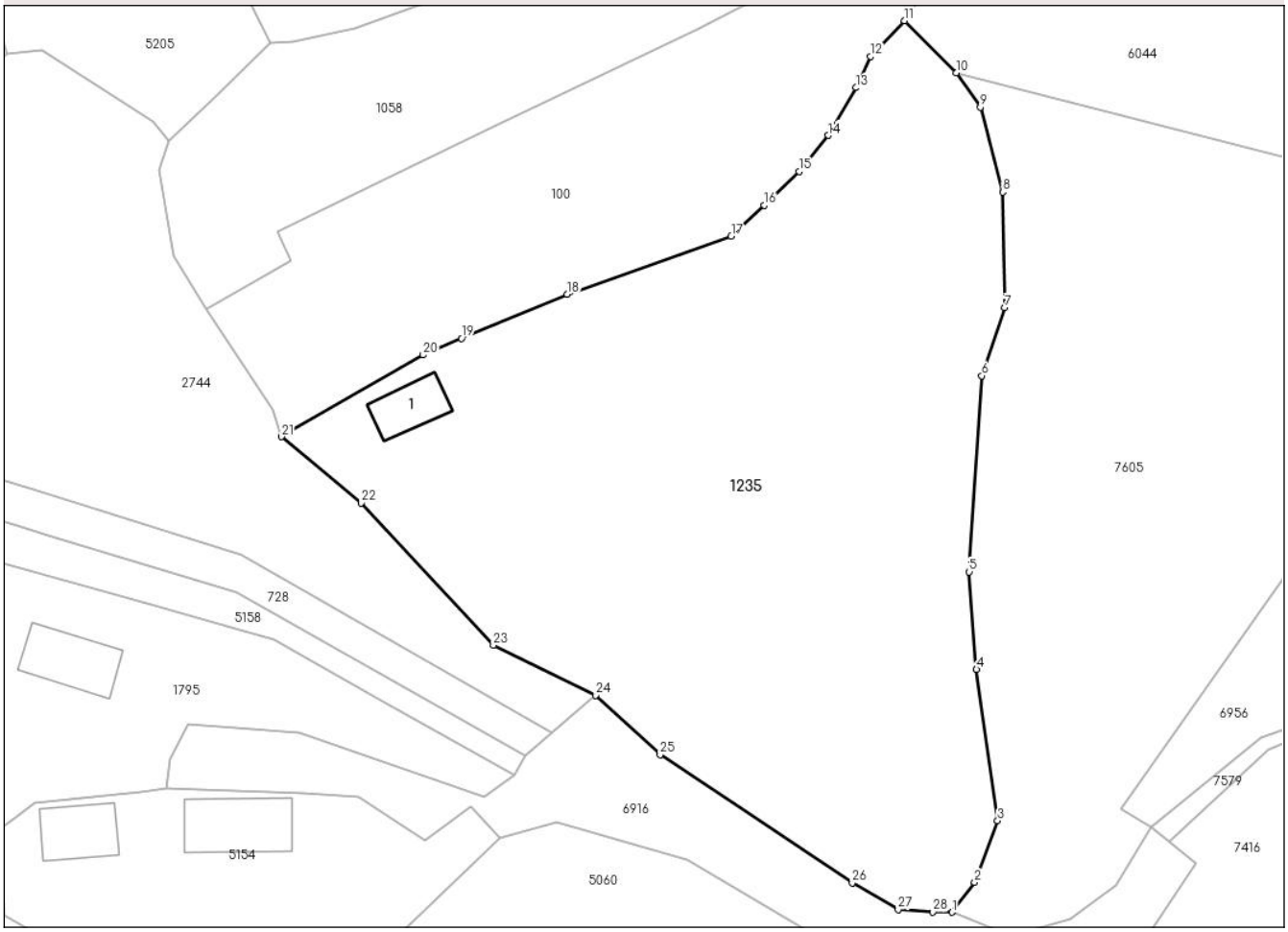

Date referitoare la teren

Crt	Categorie folosință	Intra vilan	Suprafaţa (mp)	Tarla	Parcelă	Nr. topo	Observaţii / Referinţe
1	faneata	DA	1.628	22	795; 796; 794	-	
2	pasune	DA	2.135	22	794; 796	-	

Date referitoare la construcţii

Crt	Număr	Destinaţie construcţie	Supraf. (mp)	Situaţie juridică	Observaţii / Referinţe
A1.1		constructii anexa	35	Cu acte	Nr. niveluri:1; S. construita la sol:35 mp;

Lungime Segmente
1) Valorile lungimilor segmentelor sunt obţinute din proiecţie în plan.

Punct început	X / Y	Punct sfârşit	X / Y	Lungime segment (** (m)
1	569.650,613 589.630,531	2	569.653,037 589.633,714	4.001
3	569.655,485 589.640,279	4	569.653,242 589.656,397	16.273
5	569.652,45 589.666,788	6	569.653,803 589.687,684	20.94

Punct început	X / Y	Punct sfârşit	X / Y	Lungime segment (** (m)
2	569.653,037 589.633,714	3	569.655,485 589.640,279	7.007
4	569.653,242 589.656,397	5	569.652,45 589.666,788	10.421
6	569.653,803 589.687,684	7	569.656,23 589.694,931	7.643

Document care conține date cu caracter personal, protejat de prevederile Regulamentului (UE) nr. 679/2016 și Legii 190/2018

Punct început	X / Y	Punct sfârşit	X / Y	Lungime segment (** (m)
7	569.656,23 589.694,931	8	569.656,044 589.707,255	12.325
9	569.653,65 589.716,317	10	569.651,057 589.719,979	4.487
11	569.645,541 589.725,523	12	569.641,924 589.721,724	5.245
13	569.640,406 589.718,389	14	569.637,416 589.713,305	5.898
15	569.634,316 589.709,475	16	569.630,6 589.705,859	5.185
17	569.627,067 589.702,559	18	569.609,568 589.696,373	18.56
19	569.598,304 589.691,684	20	569.594,208 589.689,91	4.464
21	569.579,109 589.681,202	22	569.587,577 589.674,12	11.039
23	569.601,689 589.658,971	24	569.612,593 589.653,65	12.133
25	569.619,475 589.647,307	26	569.639,97 589.633,667	24.619
27	569.644,88 589.630,808	28	569.648,589 589.630,549	3.718

Punct început	X / Y	Punct sfârşit	X / Y	Lungime segment (** (m)
8	569.656,044 589.707,255	9	569.653,65 589.716,317	9.373
10	569.651,057 589.719,979	11	569.645,541 589.725,523	7.821
12	569.641,924 589.721,724	13	569.640,406 589.718,389	3.664
14	569.637,416 589.713,305	15	569.634,316 589.709,475	4.927
16	569.630,6 589.705,859	17	569.627,067 589.702,559	4.834
18	569.609,568 589.696,373	19	569.598,304 589.691,684	12.201
20	569.594,208 589.689,91	21	569.579,109 589.681,202	17.43
22	569.587,577 589.674,12	23	569.601,689 589.658,971	20.704
24	569.612,593 589.653,65	25	569.619,475 589.647,307	9.359
26	569.639,97 589.633,667	27	569.644,88 589.630,808	5.682
28	569.648,589 589.630,549	1	569.650,613 589.630,531	2.024

**** Lungimile segmentelor sunt determinate în planul de proiecţie Stereo 70 şi sunt rotunjite la 1 milimetru.**
***** Distanţa dintre puncte este formată din segmente cumulate ce sunt mai mici decât valoarea 1 milimetru.**

Document care conține date cu caracter personal, protejat de prevederile Regulamentului (UE) nr. 679/2016 și Legii 190/2018

DATE DESPRE IMOBILUL NR. 1350

Oficiul de Cadastru şi Publicitate Imobiliară NEAMT
Biroul de Cadastru şi Publicitate Imobiliară Bicaz

A. Partea I. Descrierea imobilului

TEREN Intravilan

Adresa: Loc. Damuc, Jud. Neamt

Nr. Crt	Nr cadastral Nr. topografic	Suprafaţa* (mp)	Observaţii / Referinţe
A1		2.575	Sector cadastral:52 Teren imprejmuit;

Construcţii

Crt	Nr cadastral Nr. topografic	Adresa	Observaţii / Referinţe
A1.1		Loc. Damuc, Jud. Neamt	Nr. niveluri:1; S. construita la sol:121 mp;
A1.2		Loc. Damuc, Jud. Neamt	Nr. niveluri:1; S. construita la sol:25 mp;
A1.3		Loc. Damuc, Jud. Neamt	Nr. niveluri:1; S. construita la sol:25 mp;
A1.4		Loc. Damuc, Jud. Neamt	Nr. niveluri:1; S. construita la sol:26 mp;
A1.5		Loc. Damuc, Jud. Neamt	Nr. niveluri:1; S. construita la sol:44 mp;
A1.6		Loc. Damuc, Jud. Neamt	Nr. niveluri:1; S. construita la sol:76 mp;
A1.7		Loc. Damuc, Jud. Neamt	Nr. niveluri:1; S. construita la sol:15 mp;

B. Partea II. Proprietari şi acte

Inscrieri privitoare la dreptul de proprietate şi alte drepturi reale		Referinţe
1350 / 06/06/2023		
Act Administrativ nr. 1080, din 06/06/2023 emis de Primaria com Damuc;		
B1	Inscrierea posesiei, drept de PROPRIETATE, dobandit prin Lege, cota actuala 1/1, cota initiala 1/1	A1
	1) **SCURTU MANOLE** 2) **SCURTU VIORICA**	
Act Administrativ nr. 1806, din 26/09/2023 emis de Primaria com Damuc;		
B2	Intabulare, drept de PROPRIETATE, dobandit prin Lege, cota actuala 1/1, cota initiala 1/1	A1.1, A1.2, A1.3, A1.4, A1.5, A1.6, A1.7
	1) **SCURTU MANOLE** 2) **SCURTU VIORICA**	

C. Partea III. SARCINI .

Inscrieri privind dezmembramintele dreptului de proprietate, drepturi reale de garanţie şi sarcini	Referinţe
NU SUNT	

Anexa Nr. 1 La Partea I

Teren

Nr cadastral	Suprafaţa (mp)*	Observaţii / Referinţe
	2.575	

* Suprafaţa este determinată in planul de proiecţie Stereo 70.

DETALII LINIARE IMOBIL

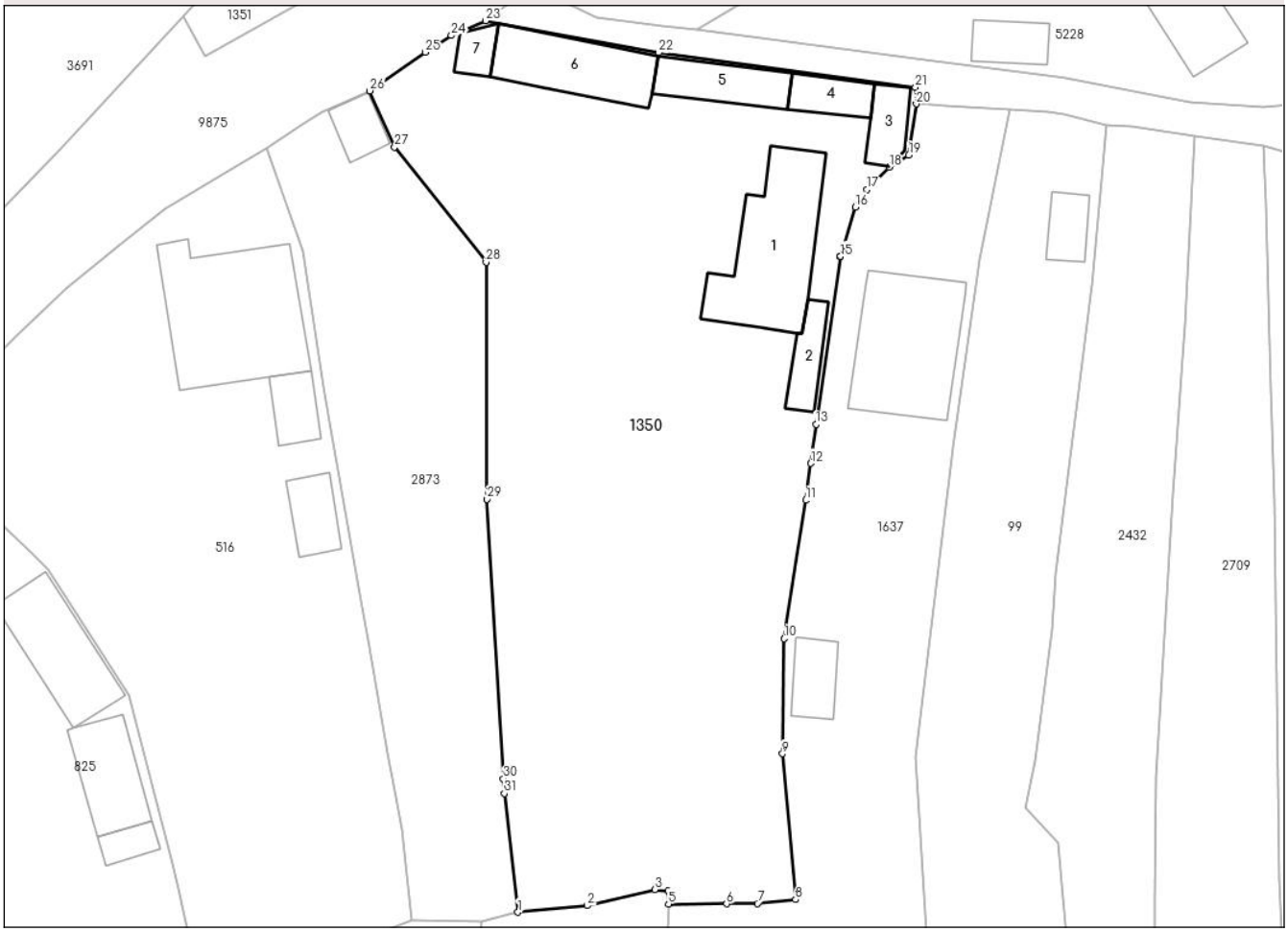

Date referitoare la teren

Crt	Categorie folosință	Intra vilan	Suprafaţa (mp)	Tarla	Parcelă	Nr. topo	Observaţii / Referinţe
1	curti constructii	DA	1.146	22	751	-	
2	arabil	DA	967	22	752; 754	-	
3	faneata	DA	462	22	754; 753	-	

Date referitoare la construcţii

Crt	Număr	Destinaţie construcţie	Supraf. (mp)	Situaţie juridică	Observaţii / Referinţe
A1.1		constructii de locuinte	121	Cu acte	Nr. niveluri:1; S. construita la sol:121 mp;
A1.2		constructii anexa	25	Cu acte	Nr. niveluri:1; S. construita la sol:25 mp;
A1.3		constructii anexa	25	Cu acte	Nr. niveluri:1; S. construita la sol:25 mp;
A1.4		constructii anexa	26	Cu acte	Nr. niveluri:1; S. construita la sol:26 mp;
A1.5		constructii anexa	44	Cu acte	Nr. niveluri:1; S. construita la sol:44 mp;
A1.6		constructii anexa	76	Cu acte	Nr. niveluri:1; S. construita la sol:76 mp;
A1.7		constructii anexa	15	Cu acte	Nr. niveluri:1; S. construita la sol:15 mp;

Document care conține date cu caracter personal, protejat de prevederile Regulamentului (UE) nr. 679/2016 și Legii 190/2018

Lungime Segmente
1) Valorile lungimilor segmentelor sunt obţinute din proiecţie în plan.

Punct început	X / Y	Punct sfârşit	X / Y	Lungime segment (** (m)
1	569.414,606 589.719,406	2	569.421,102 589.720,012	6.524
3	569.427,421 589.721,513	4	569.428,68 589.721,409	1.263
5	569.428,694 589.720,18	6	569.434,136 589.720,192	5.442
7	569.437,022 589.720,219	8	569.440,59 589.720,578	3.586
9	569.439,36 589.734,219	10	569.439,517 589.744,981	10.763
11	569.441,528 589.757,904	12	569.442,002 589.761,363	3.491
13	569.442,499 589.764,996	14	569.444,785 589.780,687	15.857
15	569.444,786 589.780,695	16	569.446,169 589.785,318	4.825
17	569.447,272 589.786,946	18	569.449,356 589.789,027	2.945
19	569.451,192 589.790,172	20	569.451,882 589.794,957	4.834
21	569.451,811 589.796,525	22	569.427,777 589.799,725	24.246
23	569.411,574 589.802,733	24	569.408,383 589.801,347	3.479
25	569.405,941 589.799,796	26	569.400,752 589.796,189	6.32
27	569.403,068 589.790,93	28	569.411,629 589.780,149	13.767
29	569.411,715 589.758,012	30	569.413,254 589.731,855	26.202
31	569.413,334 589.730,502	1	569.414,606 589.719,406	11.169

Punct început	X / Y	Punct sfârşit	X / Y	Lungime segment (** (m)
2	569.421,102 589.720,012	3	569.427,421 589.721,513	6.495
4	569.428,68 589.721,409	5	569.428,694 589.720,18	1.229
6	569.434,136 589.720,192	7	569.437,022 589.720,219	2.886
8	569.440,59 589.720,578	9	569.439,36 589.734,219	13.696
10	569.439,517 589.744,981	11	569.441,528 589.757,904	13.079
12	569.442,002 589.761,363	13	569.442,499 589.764,996	3.667
14	569.444,785 589.780,687	15	569.444,786 589.780,695	0.008
16	569.446,169 589.785,318	17	569.447,272 589.786,946	1.966
18	569.449,356 589.789,027	19	569.451,192 589.790,172	2.164
20	569.451,882 589.794,957	21	569.451,811 589.796,525	1.57
22	569.427,777 589.799,725	23	569.411,574 589.802,733	16.48
24	569.408,383 589.801,347	25	569.405,941 589.799,796	2.893
26	569.400,752 589.796,189	27	569.403,068 589.790,93	5.746
28	569.411,629 589.780,149	29	569.411,715 589.758,012	22.137
30	569.413,254 589.731,855	31	569.413,334 589.730,502	1.355

** Lungimile segmentelor sunt determinate în planul de proiecţie Stereo 70 şi sunt rotunjite la 1 milimetru.
*** Distanţa dintre puncte este formată din segmente cumulate ce sunt mai mici decât valoarea 1 milimetru.

Document care conține date cu caracter personal, protejat de prevederile Regulamentului (UE) nr. 679/2016 și Legii 190/2018

DATE DESPRE IMOBILUL NR. 1392

Oficiul de Cadastru şi Publicitate Imobiliară NEAMT
Biroul de Cadastru şi Publicitate Imobiliară Bicaz

A. Partea I. Descrierea imobilului

TEREN Intravilan

Adresa: Loc. Damuc, Jud. Neamt

Nr. Crt	Nr cadastral Nr. topografic	Suprafaţa* (mp)	Observaţii / Referinţe
A1		441	Sector cadastral:52 Teren neimprejmuit;

B. Partea II. Proprietari şi acte

Inscrieri privitoare la dreptul de proprietate şi alte drepturi reale		Referinţe
1392 / 06/06/2023		
Act Administrativ nr. 1081, din 06/06/2023 emis de Primaria com Damuc;		
B1	Inscrierea posesiei, drept de PROPRIETATE, dobandit prin Lege, cota actuala 1/1, cota initiala 1/1	A1
	1) **BUCUR NECULAI**	

C. Partea III. SARCINI .

Inscrieri privind dezmembramintele dreptului de proprietate, drepturi reale de garanţie şi sarcini	Referinţe
NU SUNT	

Document care conține date cu caracter personal, protejat de prevederile Regulamentului (UE) nr. 679/2016 și Legii 190/2018

Anexa Nr. 1 La Partea I

Teren

Nr cadastral	Suprafaţa (mp)*	Observaţii / Referinţe
	441	

* Suprafaţa este determinată in planul de proiecţie Stereo 70.

DETALII LINIARE IMOBIL

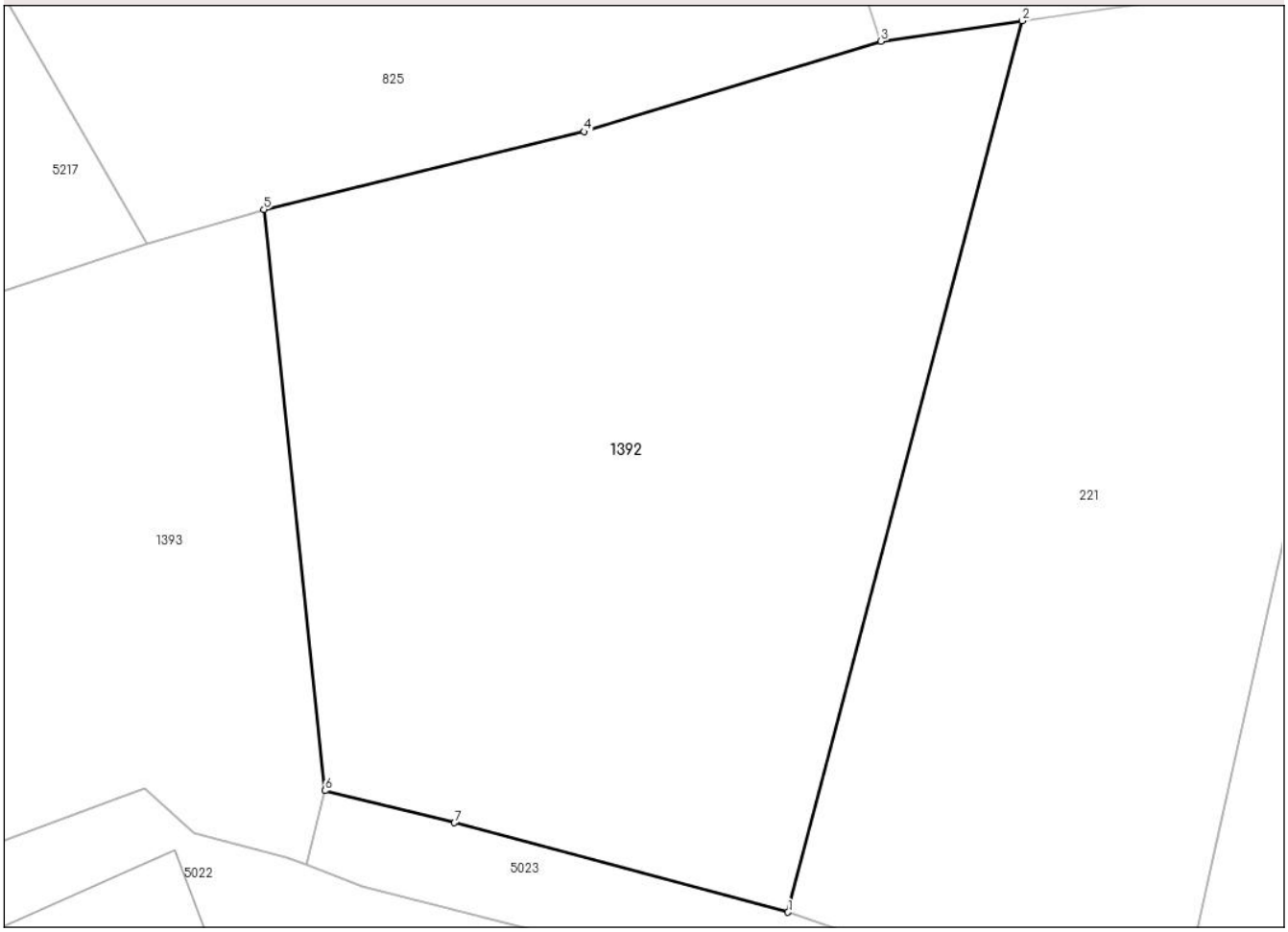

Date referitoare la teren

Crt	Categorie folosință	Intra vilan	Suprafaţa (mp)	Tarla	Parcelă	Nr. topo	Observaţii / Referinţe
1	arabil	DA	441	22	867	-	

Lungime Segmente
1) Valorile lungimilor segmentelor sunt obţinute din proiecţie în plan.

Punct început	X / Y	Punct sfârşit	X / Y	Lungime segment (** (m)
1	569.382,116 589.686,237	2	569.389,465 589.714,179	28.892
2	569.389,465 589.714,179	3	569.385,035 589.713,539	4.476
3	569.385,035 589.713,539	4	569.375,718 589.710,705	9.738
4	569.375,718 589.710,705	5	569.365,675 589.708,258	10.337
5	569.365,675 589.708,258	6	569.367,598 589.690,048	18.311

Document care conține date cu caracter personal, protejat de prevederile Regulamentului (UE) nr. 679/2016 și Legii 190/2018

Punct început	X / Y	Punct sfârşit	X / Y	Lungime segment (** (m)
6	569.367,598 589.690,048	7	569.371,65 589.689,043	4.175
7	569.371,65 589.689,043	1	569.382,116 589.686,237	10.836

** Lungimile segmentelor sunt determinate în planul de proiecţie Stereo 70 şi sunt rotunjite la 1 milimetru.
*** Distanţa dintre puncte este formată din segmente cumulate ce sunt mai mici decât valoarea 1 milimetru.

Document care conține date cu caracter personal, protejat de prevederile Regulamentului (UE) nr. 679/2016 și Legii 190/2018

DATE DESPRE IMOBILUL NR. 1393

Oficiul de Cadastru şi Publicitate Imobiliară NEAMT
Biroul de Cadastru şi Publicitate Imobiliară Bicaz

A. Partea I. Descrierea imobilului

TEREN Intravilan

Adresa: Loc. Damuc, Jud. Neamt

Nr. Crt	Nr cadastral Nr. topografic	Suprafaţa* (mp)	Observaţii / Referinţe
A1		409	Sector cadastral:52 Teren neimprejmuit;

B. Partea II. Proprietari şi acte

Inscrieri privitoare la dreptul de proprietate şi alte drepturi reale		Referinţe
1393 / 06/06/2023		
Act Administrativ nr. 1082, din 06/06/2023 emis de Primaria com Damuc;		
B1	Inscrierea posesiei, drept de PROPRIETATE, dobandit prin Lege, cota actuala 1/1, cota initiala 1/1	A1
	1) **BUCUR VIORICA**	

C. Partea III. SARCINI .

Inscrieri privind dezmembramintele dreptului de proprietate, drepturi reale de garanţie şi sarcini	Referinţe
NU SUNT	

Document care conține date cu caracter personal, protejat de prevederile Regulamentului (UE) nr. 679/2016 și Legii 190/2018

Anexa Nr. 1 La Partea I

Teren

Nr cadastral	Suprafaţa (mp)*	Observaţii / Referinţe
	409	

* Suprafaţa este determinată in planul de proiecţie Stereo 70.

DETALII LINIARE IMOBIL

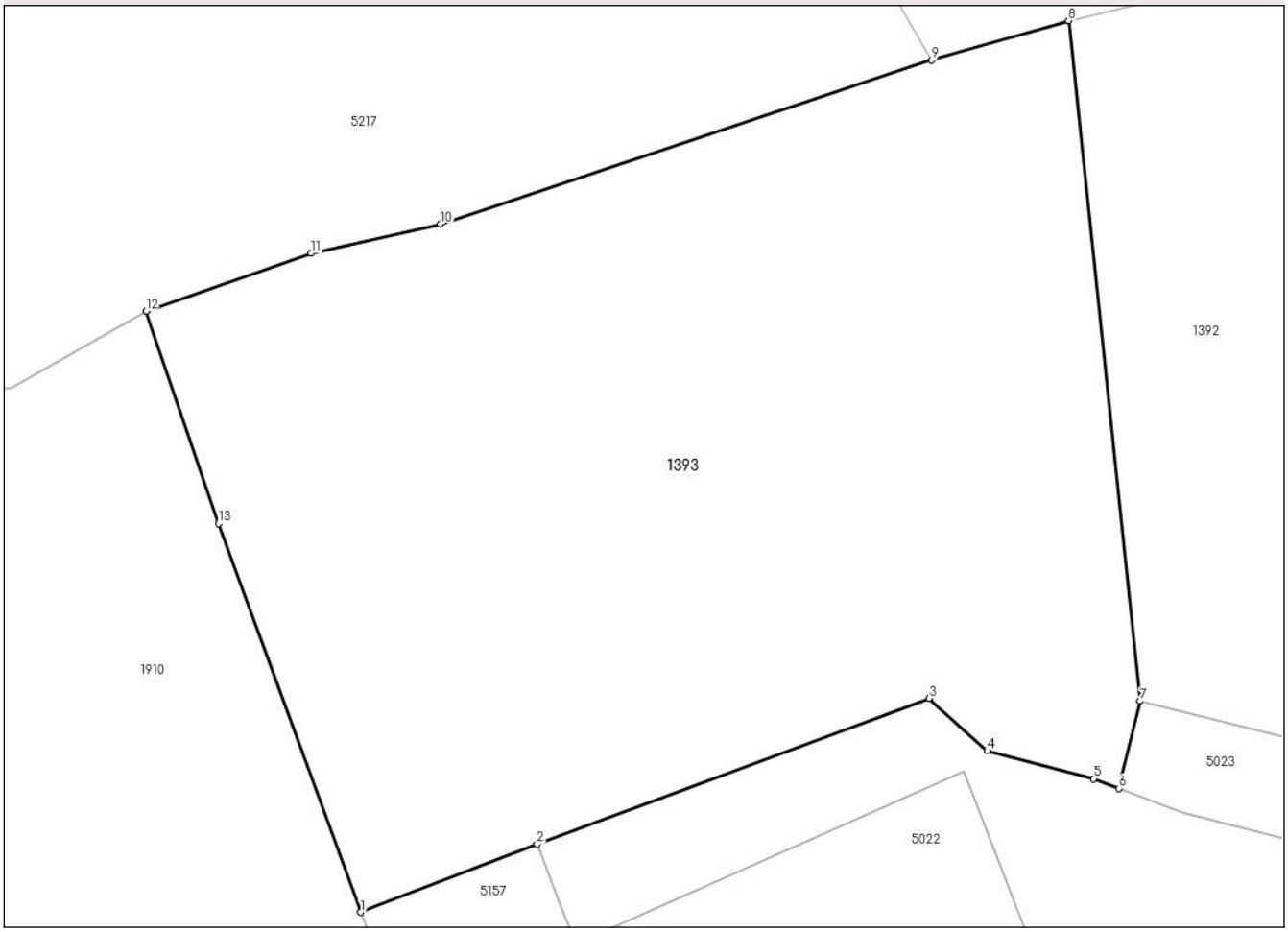

Date referitoare la teren

Crt	Categorie folosință	Intra vilan	Suprafaţa (mp)	Tarla	Parcelă	Nr. topo	Observaţii / Referinţe
1	arabil	DA	409	22	867	-	

Lungime Segmente
1) Valorile lungimilor segmentelor sunt obţinute din proiecţie în plan.

Punct început	X / Y	Punct sfârşit	X / Y	Lungime segment (** (m)
1	569.346,71 589.684,396	2	569.351,435 589.686,219	5.064
2	569.351,435 589.686,219	3	569.361,933 589.690,124	11.201
3	569.361,933 589.690,124	4	569.363,498 589.688,719	2.103
4	569.363,498 589.688,719	5	569.366,351 589.687,968	2.95
5	569.366,351 589.687,968	6	569.367,028 589.687,711	0.724

Document care conține date cu caracter personal, protejat de prevederile Regulamentului (UE) nr. 679/2016 și Legii 190/2018

Punct început	X / Y	Punct sfârşit	X / Y	Lungime segment (** (m)
6	569.367,028 589.687,711	7	569.367,598 589.690,048	2.406
7	569.367,598 589.690,048	8	569.365,675 589.708,258	18.311
8	569.365,675 589.708,258	9	569.362,004 589.707,202	3.82
9	569.362,004 589.707,202	10	569.348,85 589.702,818	13.865
10	569.348,85 589.702,818	11	569.345,378 589.702,031	3.56
11	569.345,378 589.702,031	12	569.340,952 589.700,487	4.688
12	569.340,952 589.700,487	13	569.342,906 589.694,797	6.016
13	569.342,906 589.694,797	1	569.346,71 589.684,396	11.075

** Lungimile segmentelor sunt determinate în planul de proiecţie Stereo 70 şi sunt rotunjite la 1 milimetru.
*** Distanţa dintre puncte este formată din segmente cumulate ce sunt mai mici decât valoarea 1 milimetru.

Document care conține date cu caracter personal, protejat de prevederile Regulamentului (UE) nr. 679/2016 și Legii 190/2018

DATE DESPRE IMOBILUL NR. 1415

Oficiul de Cadastru şi Publicitate Imobiliară NEAMT
Biroul de Cadastru şi Publicitate Imobiliară Bicaz

A. Partea I. Descrierea imobilului

TEREN Intravilan

Adresa: Loc. Damuc, Jud. Neamt

Nr. Crt	Nr cadastral Nr. topografic	Suprafaţa* (mp)	Observaţii / Referinţe
A1		236	Sector cadastral:52 Teren neimprejmuit;

B. Partea II. Proprietari şi acte

Inscrieri privitoare la dreptul de proprietate şi alte drepturi reale		Referinţe
1415 / 06/06/2023		
Act Administrativ nr. 1083, din 06/06/2023 emis de Primaria com Damuc;		
B1	Inscrierea posesiei, drept de PROPRIETATE, dobandit prin Lege, cota actuala 1/1, cota initiala 1/1	A1
	1) **GĂINĂ MARIA** 2) **GĂINĂ MANOLE**, DECEDAT DEFUNCT:Da	

C. Partea III. SARCINI .

Inscrieri privind dezmembramintele dreptului de proprietate, drepturi reale de garanţie şi sarcini	Referinţe
NU SUNT	

Anexa Nr. 1 La Partea I

Teren

Nr cadastral	Suprafaţa (mp)*	Observaţii / Referinţe
	236	

* Suprafaţa este determinată in planul de proiecţie Stereo 70.

DETALII LINIARE IMOBIL

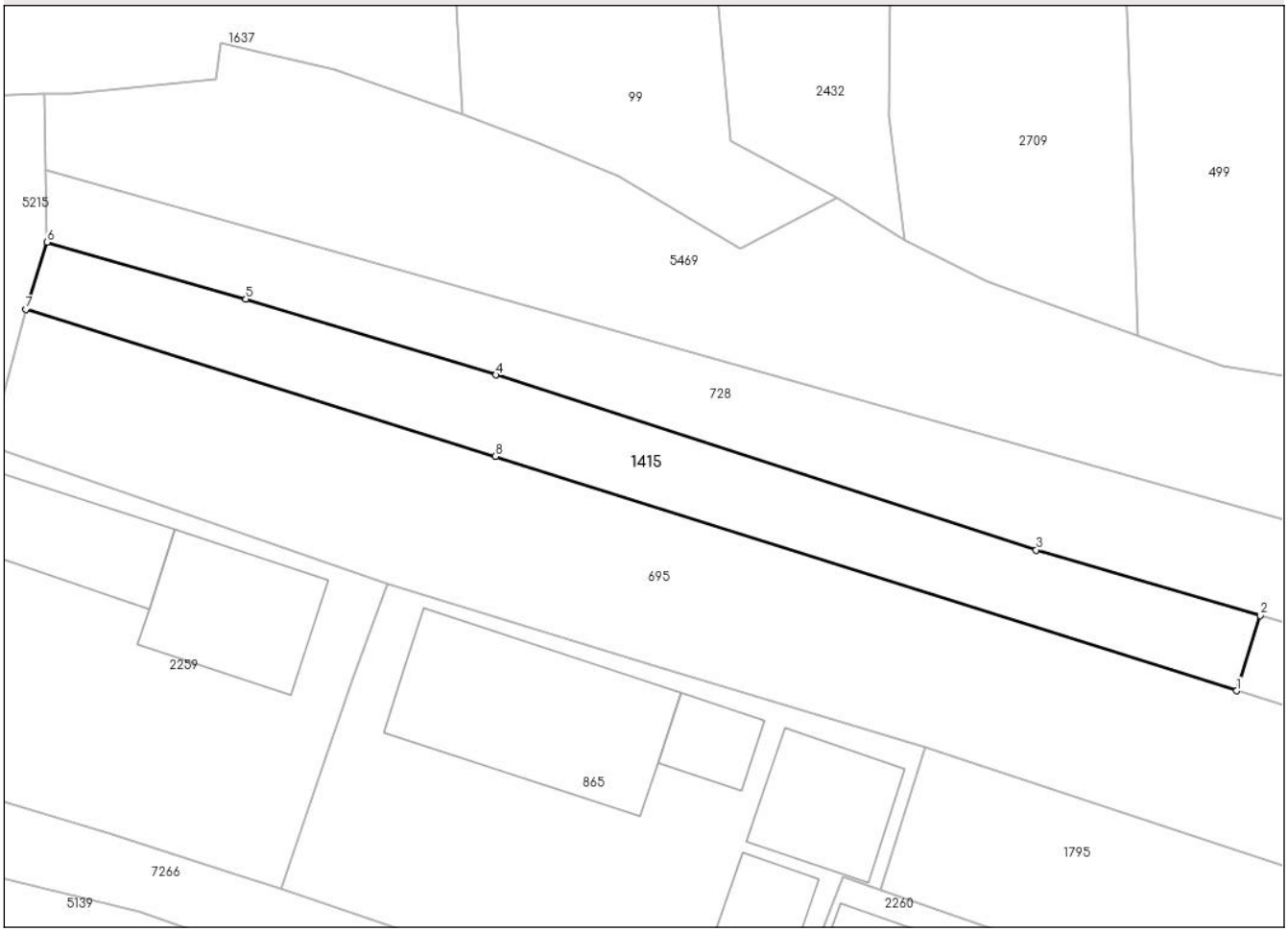

Date referitoare la teren

Crt	Categorie folosință	Intra vilan	Suprafaţa (mp)	Tarla	Parcelă	Nr. topo	Observaţii / Referinţe
1	arabil	DA	236	22	805	-	

Lungime Segmente
1) Valorile lungimilor segmentelor sunt obţinute din proiecţie în plan.

Punct început	X / Y	Punct sfârşit	X / Y	Lungime segment (** (m)
1	569.491,426 589.685,306	2	569.492,593 589.689,047	3.919
2	569.492,593 589.689,047	3	569.481,477 589.692,281	11.577
3	569.481,477 589.692,281	4	569.454,692 589.700,95	28.153
4	569.454,692 589.700,95	5	569.442,288 589.704,711	12.962
5	569.442,288 589.704,711	6	569.432,425 589.707,538	10.26

Document care conține date cu caracter personal, protejat de prevederile Regulamentului (UE) nr. 679/2016 și Legii 190/2018

Punct început	X / Y	Punct sfârşit	X / Y	Lungime segment (** (m)
6	569.432,425 589.707,538	7	569.431,378 589.704,215	3.484
7	569.431,378 589.704,215	8	569.454,656 589.696,915	24.396
8	569.454,656 589.696,915	1	569.491,426 589.685,306	38.559

** Lungimile segmentelor sunt determinate în planul de proiecţie Stereo 70 şi sunt rotunjite la 1 milimetru.
*** Distanţa dintre puncte este formată din segmente cumulate ce sunt mai mici decât valoarea 1 milimetru.

Document care conține date cu caracter personal, protejat de prevederile Regulamentului (UE) nr. 679/2016 și Legii 190/2018

DATE DESPRE IMOBILUL NR. 1637

Oficiul de Cadastru şi Publicitate Imobiliară NEAMT
Biroul de Cadastru şi Publicitate Imobiliară Bicaz

A. Partea I. Descrierea imobilului

TEREN Intravilan

Adresa: Loc. Damuc, Jud. Neamt

Nr. Crt	Nr cadastral Nr. topografic	Suprafaţa* (mp)	Observaţii / Referinţe
A1		1.054	Sector cadastral:52 Teren imprejmuit;

Construcţii

Crt	Nr cadastral Nr. topografic	Adresa	Observaţii / Referinţe
A1.1		Loc. Damuc, Jud. Neamt	Nr. niveluri:3; S. construita la sol:122 mp; P+1+M
A1.2		Loc. Damuc, Jud. Neamt	Nr. niveluri:1; S. construita la sol:29 mp;

B. Partea II. Proprietari şi acte

Inscrieri privitoare la dreptul de proprietate şi alte drepturi reale		Referinţe
1637 / 06/06/2023		
Act Administrativ nr. 1084, din 06/06/2023 emis de Primaria com Damuc;		
B1	Inscrierea posesiei, drept de PROPRIETATE, dobandit prin Lege, cota actuala 1/1, cota initiala 1/1	A1
	1) **COVASAN ADRIANA** 2) **COVASAN MIHAI**	
Act Administrativ nr. 1806, din 26/09/2023 emis de Primaria com Damuc;		
B2	Intabulare, drept de PROPRIETATE, dobandit prin Lege, cota actuala 1/1, cota initiala 1/1	A1.1, A1.2
	1) **COVASAN ADRIANA** 2) **COVASAN MIHAI**	

C. Partea III. SARCINI .

Inscrieri privind dezmembramintele dreptului de proprietate, drepturi reale de garanţie şi sarcini	Referinţe
NU SUNT	

Document care conține date cu caracter personal, protejat de prevederile Regulamentului (UE) nr. 679/2016 și Legii 190/2018

Anexa Nr. 1 La Partea I

Teren

Nr cadastral	Suprafaţa (mp)*	Observaţii / Referinţe
	1.054	

* Suprafaţa este determinată in planul de proiecţie Stereo 70.

DETALII LINIARE IMOBIL

Date referitoare la teren

Crt	Categorie folosință	Intra vilan	Suprafaţa (mp)	Tarla	Parcelă	Nr. topo	Observaţii / Referinţe
1	curti constructii	DA	506	22	758; 757; 756	-	
2	arabil	DA	262	22	757	-	
3	faneata	DA	286	22	755; 804	-	

Date referitoare la construcţii

Crt	Număr	Destinaţie construcţie	Supraf. (mp)	Situaţie juridică	Observaţii / Referinţe
A1.1		constructii de locuinte	122	Cu acte	Nr. niveluri:3; S. construita la sol:122 mp; P+1+M
A1.2		constructii anexa	29	Cu acte	Nr. niveluri:1; S. construita la sol:29 mp;

Lungime Segmente

1) Valorile lungimilor segmentelor sunt obţinute din proiecţie în plan.

Punct început	X / Y	Punct sfârşit	X / Y	Lungime segment (** (m)
1	569.453,046 589.713,863	2	569.451,859 589.733,896	20.068

Punct început	X / Y	Punct sfârşit	X / Y	Lungime segment (** (m)
2	569.451,859 589.733,896	3	569.455,211 589.761,912	28.216

Document care conține date cu caracter personal, protejat de prevederile Regulamentului (UE) nr. 679/2016 și Legii 190/2018

Punct început	X / Y	Punct sfârşit	X / Y	Lungime segment (** (m)
3	569.455,211 589.761,912	4	569.455,341 589.762,836	0.933
5	569.457,809 589.780,375	6	569.460,674 589.794,456	14.37
7	569.454,59 589.794,752	8	569.451,882 589.794,957	2.716
9	569.451,192 589.790,172	10	569.449,356 589.789,027	2.164
11	569.447,272 589.786,946	12	569.446,169 589.785,318	1.966
13	569.444,786 589.780,695	14	569.444,785 589.780,687	0.008
15	569.442,499 589.764,996	16	569.442,002 589.761,363	3.667
17	569.441,528 589.757,904	18	569.439,517 589.744,981	13.079
19	569.439,36 589.734,219	20	569.440,59 589.720,578	13.696
21	569.437,022 589.720,219	22	569.434,136 589.720,192	2.886
23	569.428,694 589.720,18	24	569.428,431 589.714,758	5.428
25	569.432,285 589.714,872	26	569.433,621 589.714,912	1.337
27	569.440,83 589.715,614	28	569.441,025 589.717,376	1.773
29	569.443,34 589.716,882	30	569.446,694 589.716,097	3.445

Punct început	X / Y	Punct sfârşit	X / Y	Lungime segment (** (m)
4	569.455,341 589.762,836	5	569.457,809 589.780,375	17.712
6	569.460,674 589.794,456	7	569.454,59 589.794,752	6.091
8	569.451,882 589.794,957	9	569.451,192 589.790,172	4.834
10	569.449,356 589.789,027	11	569.447,272 589.786,946	2.945
12	569.446,169 589.785,318	13	569.444,786 589.780,695	4.825
14	569.444,785 589.780,687	15	569.442,499 589.764,996	15.857
16	569.442,002 589.761,363	17	569.441,528 589.757,904	3.491
18	569.439,517 589.744,981	19	569.439,36 589.734,219	10.763
20	569.440,59 589.720,578	21	569.437,022 589.720,219	3.586
22	569.434,136 589.720,192	23	569.428,694 589.720,18	5.442
24	569.428,431 589.714,758	25	569.432,285 589.714,872	3.856
26	569.433,621 589.714,912	27	569.440,83 589.715,614	7.243
28	569.441,025 589.717,376	29	569.443,34 589.716,882	2.367
30	569.446,694 589.716,097	1	569.453,046 589.713,863	6.733

**** Lungimile segmentelor sunt determinate în planul de proiecţie Stereo 70 şi sunt rotunjite la 1 milimetru.**
***** Distanţa dintre puncte este formată din segmente cumulate ce sunt mai mici decât valoarea 1 milimetru.**

Document care conține date cu caracter personal, protejat de prevederile Regulamentului (UE) nr. 679/2016 și Legii 190/2018

DATE DESPRE IMOBILUL NR. 1714

Oficiul de Cadastru şi Publicitate Imobiliară NEAMT
Biroul de Cadastru şi Publicitate Imobiliară Bicaz

A. Partea I. Descrierea imobilului

TEREN Intravilan

Adresa: Loc. Damuc, Jud. Neamt

Nr. Crt	Nr cadastral Nr. topografic	Suprafaţa* (mp)	Observaţii / Referinţe
A1		2.333	Sector cadastral:52 Teren neimprejmuit;

B. Partea II. Proprietari şi acte

Inscrieri privitoare la dreptul de proprietate şi alte drepturi reale		Referinţe
1714 / 06/06/2023		
Act Administrativ nr. 1085, din 06/06/2023 emis de Primaria com Damuc;		
B1	Inscrierea posesiei, drept de PROPRIETATE, dobandit prin Lege, cota actuala 1/1, cota initiala 1/1	A1
	1) **SCURTU TEODOR**, DECEDAT DEFUNCT:Da 2) **SCURTU SILVIA**	

C. Partea III. SARCINI .

Inscrieri privind dezmembramintele dreptului de proprietate, drepturi reale de garanţie şi sarcini	Referinţe
NU SUNT	

Anexa Nr. 1 La Partea I

Teren

Nr cadastral	Suprafaţa (mp)*	Observaţii / Referinţe
	2.333	

* Suprafaţa este determinată in planul de proiecţie Stereo 70.

DETALII LINIARE IMOBIL

Date referitoare la teren

Crt	Categorie folosință	Intra vilan	Suprafaţa (mp)	Tarla	Parcelă	Nr. topo	Observaţii / Referinţe
1	arabil	DA	1.079	22	857	-	
2	faneata	DA	1.254	22	839; 840	-	

Lungime Segmente

1) Valorile lungimilor segmentelor sunt obţinute din proiecţie în plan.

Punct început	X / Y	Punct sfârşit	X / Y	Lungime segment (** (m)
1	569.555,248 589.496,316	2	569.556,458 589.496,734	1.28
3	569.560,894 589.498,291	4	569.563,538 589.498,57	2.659
5	569.568,077 589.499,643	6	569.572,455 589.500,73	4.511
7	569.576,627 589.502,008	8	569.570,428 589.507,913	8.561

Punct început	X / Y	Punct sfârşit	X / Y	Lungime segment (** (m)
2	569.556,458 589.496,734	3	569.560,894 589.498,291	4.701
4	569.563,538 589.498,57	5	569.568,077 589.499,643	4.664
6	569.572,455 589.500,73	7	569.576,627 589.502,008	4.363
8	569.570,428 589.507,913	9	569.563,511 589.515,44	10.223

Document care conține date cu caracter personal, protejat de prevederile Regulamentului (UE) nr. 679/2016 și Legii 190/2018

Punct început	X / Y	Punct sfârşit	X / Y	Lungime segment (** (m)
9	569.563,511 589.515,44	10	569.549,186 589.528,273	19.233
11	569.521,417 589.559,878	12	569.518,675 589.556,676	4.216
13	569.515,125 589.559,415	14	569.507,211 589.565,943	10.259
15	569.488,131 589.578,947	16	569.484,301 589.581,456	4.579
17	569.469,354 589.591,495	18	569.454,535 589.599,412	16.801
19	569.447,548 589.602,309	20	569.436,642 589.605,142	11.268
21	569.428,202 589.605,579	22	569.417,963 589.604,347	10.313
23	569.413,898 589.602,917	24	569.412,669 589.602,219	1.413
25	569.418,757 589.592,805	26	569.441,726 589.594,264	23.015
27	569.449,455 589.593,03	28	569.470,098 589.580,987	23.899
29	569.513,072 589.549,657	30	569.517,677 589.540,578	10.18
31	569.525,701 589.529,426	1	569.555,248 589.496,316	44.377

Punct început	X / Y	Punct sfârşit	X / Y	Lungime segment (** (m)
10	569.549,186 589.528,273	11	569.521,417 589.559,878	42.071
12	569.518,675 589.556,676	13	569.515,125 589.559,415	4.484
14	569.507,211 589.565,943	15	569.488,131 589.578,947	23.09
16	569.484,301 589.581,456	17	569.469,354 589.591,495	18.005
18	569.454,535 589.599,412	19	569.447,548 589.602,309	7.564
20	569.436,642 589.605,142	21	569.428,202 589.605,579	8.451
22	569.417,963 589.604,347	23	569.413,898 589.602,917	4.309
24	569.412,669 589.602,219	25	569.418,757 589.592,805	11.211
26	569.441,726 589.594,264	27	569.449,455 589.593,03	7.827
28	569.470,098 589.580,987	29	569.513,072 589.549,657	53.182
30	569.517,677 589.540,578	31	569.525,701 589.529,426	13.739

** Lungimile segmentelor sunt determinate în planul de proiecţie Stereo 70 şi sunt rotunjite la 1 milimetru.
*** Distanţa dintre puncte este formată din segmente cumulate ce sunt mai mici decât valoarea 1 milimetru.

Document care conține date cu caracter personal, protejat de prevederile Regulamentului (UE) nr. 679/2016 și Legii 190/2018

DATE DESPRE IMOBILUL NR. 1751

Oficiul de Cadastru şi Publicitate Imobiliară NEAMT
Biroul de Cadastru şi Publicitate Imobiliară Bicaz

A. Partea I. Descrierea imobilului

TEREN Intravilan

Adresa: Loc. Damuc, Jud. Neamt

Nr. Crt	Nr cadastral Nr. topografic	Suprafaţa* (mp)	Observaţii / Referinţe
A1		2.586	Sector cadastral:52 Teren imprejmuit;

Construcţii

Crt	Nr cadastral Nr. topografic	Adresa	Observaţii / Referinţe
A1.1		Loc. Damuc, Jud. Neamt	Nr. niveluri:1; S. construita la sol:64 mp;
A1.2		Loc. Damuc, Jud. Neamt	Nr. niveluri:1; S. construita la sol:25 mp;
A1.3		Loc. Damuc, Jud. Neamt	Nr. niveluri:1; S. construita la sol:49 mp;
A1.4		Loc. Damuc, Jud. Neamt	Nr. niveluri:1; S. construita la sol:11 mp;
A1.5		Loc. Damuc, Jud. Neamt	Nr. niveluri:1; S. construita la sol:12 mp;

B. Partea II. Proprietari şi acte

Inscrieri privitoare la dreptul de proprietate şi alte drepturi reale		Referinţe
1751 / 06/06/2023		
Act Administrativ nr. 1086, din 06/06/2023 emis de Primaria com Damuc;		
B1	Inscrierea posesiei, drept de PROPRIETATE, dobandit prin Lege, cota actuala 1/1, cota initiala 1/1	A1
	1) **COARDĂ IOANA** 2) **COARDĂ GHEORGHE**	
Act Administrativ nr. 1806, din 26/09/2023 emis de Primaria com Damuc;		
B2	Intabulare, drept de PROPRIETATE, dobandit prin Lege, cota actuala 1/1, cota initiala 1/1	A1.1, A1.2, A1.3, A1.4, A1.5
	1) **COARDĂ IOANA** 2) **COARDĂ GHEORGHE**	

C. Partea III. SARCINI .

Inscrieri privind dezmembramintele dreptului de proprietate, drepturi reale de garanţie şi sarcini	Referinţe
NU SUNT	

Document care conține date cu caracter personal, protejat de prevederile Regulamentului (UE) nr. 679/2016 și Legii 190/2018

Anexa Nr. 1 La Partea I

Teren

Nr cadastral	Suprafaţa (mp)*	Observaţii / Referinţe
	2.586	

* Suprafaţa este determinată in planul de proiecţie Stereo 70.

DETALII LINIARE IMOBIL

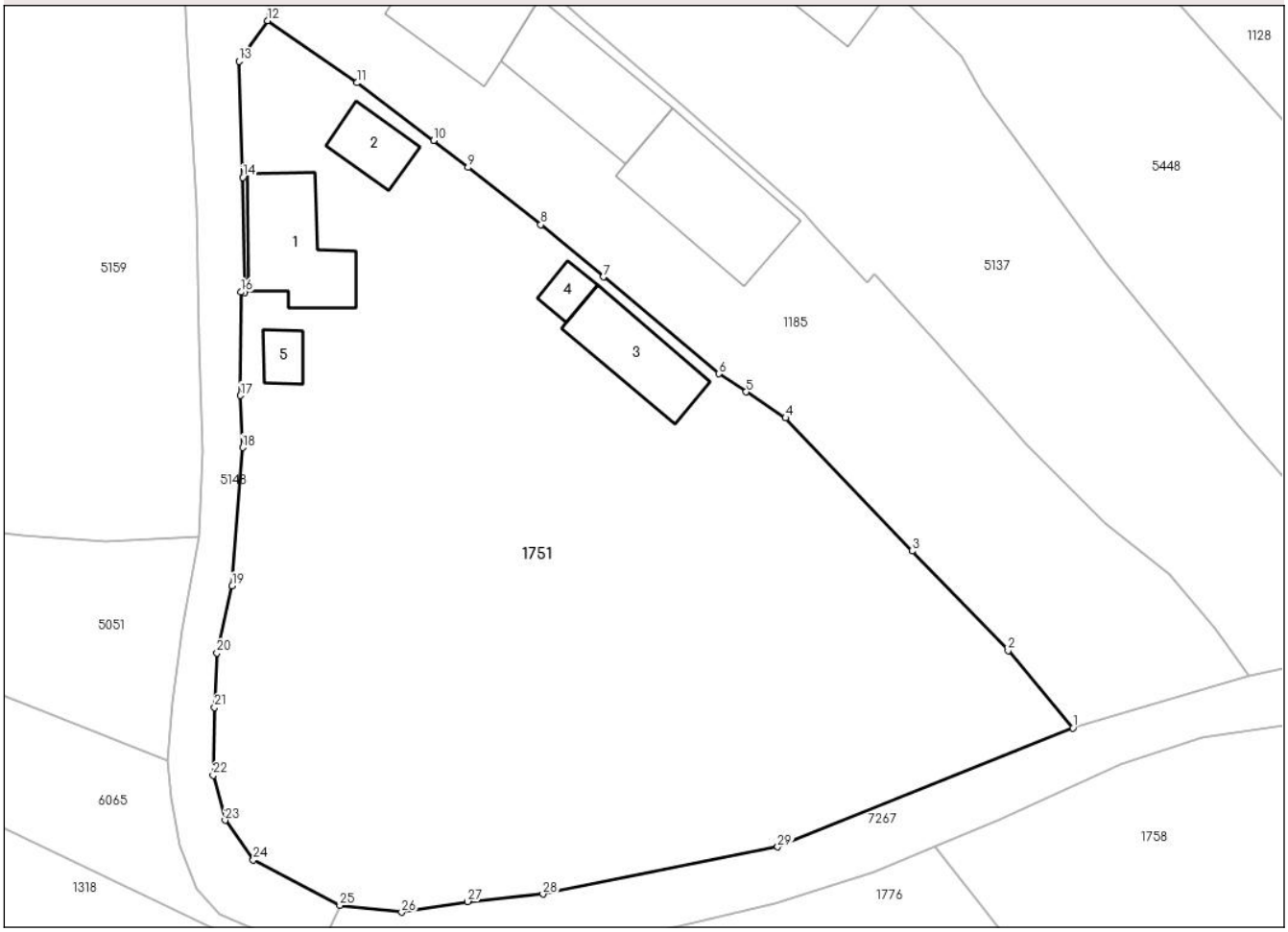

Date referitoare la teren

Crt	Categorie folosință	Intra vilan	Suprafaţa (mp)	Tarla	Parcelă	Nr. topo	Observaţii / Referinţe
1	curti constructii	DA	563	22	850; 849	-	
2	arabil	DA	877	22	849; 848	-	
3	faneata	DA	1.011	22	845; 846; 847	-	
4	faneata	DA	135	22	849; 848	-	

Date referitoare la construcţii

Crt	Număr	Destinaţie construcţie	Supraf. (mp)	Situaţie juridică	Observaţii / Referinţe
A1.1		constructii de locuinte	64	Cu acte	Nr. niveluri:1; S. construita la sol:64 mp;
A1.2		constructii anexa	25	Cu acte	Nr. niveluri:1; S. construita la sol:25 mp;
A1.3		constructii anexa	49	Cu acte	Nr. niveluri:1; S. construita la sol:49 mp;
A1.4		constructii anexa	11	Cu acte	Nr. niveluri:1; S. construita la sol:11 mp;
A1.5		constructii anexa	12	Cu acte	Nr. niveluri:1; S. construita la sol:12 mp;

Document care conține date cu caracter personal, protejat de prevederile Regulamentului (UE) nr. 679/2016 și Legii 190/2018

Lungime Segmente
1) Valorile lungimilor segmentelor sunt obţinute din proiecţie în plan.

Punct început	X / Y	Punct sfârşit	X / Y	Lungime segment (** (m)
1	569.496,68 589.477,292	2	569.491,687 589.483,244	7.769
3	569.484,276 589.490,905	4	569.474,526 589.501,157	14.148
5	569.471,485 589.503,162	6	569.469,372 589.504,555	2.531
7	569.460,485 589.512,008	8	569.455,667 589.516,03	6.276
9	569.450,058 589.520,446	10	569.447,413 589.522,528	3.366
11	569.441,479 589.526,958	12	569.434,608 589.531,739	8.371
13	569.432,403 589.528,615	14	569.432,701 589.519,669	8.951
15	569.432,853 589.510,83	16	569.432,567 589.510,85	0.287
17	569.432,503 589.502,877	18	569.432,68 589.498,88	4.001
19	569.431,873 589.488,219	20	569.430,715 589.483,064	5.283
21	569.430,527 589.478,874	22	569.430,413 589.473,638	5.237
23	569.431,324 589.470,173	24	569.433,51 589.467,118	3.757
25	569.440,186 589.463,62	26	569.444,941 589.463,104	4.783
27	569.450,025 589.463,921	28	569.455,824 589.464,489	5.827
29	569.473,915 589.468,121	1	569.496,68 589.477,292	24.543

Punct început	X / Y	Punct sfârşit	X / Y	Lungime segment (** (m)
2	569.491,687 589.483,244	3	569.484,276 589.490,905	10.659
4	569.474,526 589.501,157	5	569.471,485 589.503,162	3.642
6	569.469,372 589.504,555	7	569.460,485 589.512,008	11.599
8	569.455,667 589.516,03	9	569.450,058 589.520,446	7.139
10	569.447,413 589.522,528	11	569.441,479 589.526,958	7.405
12	569.434,608 589.531,739	13	569.432,403 589.528,615	3.824
14	569.432,701 589.519,669	15	569.432,853 589.510,83	8.84
16	569.432,567 589.510,85	17	569.432,503 589.502,877	7.973
18	569.432,68 589.498,88	19	569.431,873 589.488,219	10.691
20	569.430,715 589.483,064	21	569.430,527 589.478,874	4.194
22	569.430,413 589.473,638	23	569.431,324 589.470,173	3.583
24	569.433,51 589.467,118	25	569.440,186 589.463,62	7.537
26	569.444,941 589.463,104	27	569.450,025 589.463,921	5.149
28	569.455,824 589.464,489	29	569.473,915 589.468,121	18.452

** Lungimile segmentelor sunt determinate în planul de proiecţie Stereo 70 şi sunt rotunjite la 1 milimetru.
*** Distanţa dintre puncte este formată din segmente cumulate ce sunt mai mici decât valoarea 1 milimetru.

Document care conține date cu caracter personal, protejat de prevederile Regulamentului (UE) nr. 679/2016 și Legii 190/2018

DATE DESPRE IMOBILUL NR. 1795

Oficiul de Cadastru şi Publicitate Imobiliară NEAMT
Biroul de Cadastru şi Publicitate Imobiliară Bicaz

A. Partea I. Descrierea imobilului

Nr. CF vechi:63/N
Nr. cadastral vechi:100

TEREN Intravilan

Adresa: Loc. Damuc, Jud. Neamt

Nr. Crt	Nr cadastral Nr. topografic	Suprafaţa* (mp)	Observaţii / Referinţe
A1	50291	Din acte: 1.753 Masurata: 1.743	Sector cadastral:52 Teren imprejmuit;

Construcţii

Crt	Nr cadastral Nr. topografic	Adresa	Observaţii / Referinţe
A1.1	50291-C1	Loc. Damuc, Jud. Neamt	Nr. niveluri:1; S. construita la sol:54 mp; Casa construita din lemn, compusa din 2 camere si dependinte
A1.2	50291-C2	Loc. Damuc, Jud. Neamt	Nr. niveluri:1; S. construita la sol:46 mp; Grajd

B. Partea II. Proprietari şi acte

Inscrieri privitoare la dreptul de proprietate şi alte drepturi reale		Referinţe
11434 / 13/05/2022		
Act Notarial nr. Contract de donatie aut. nr. 1540, din 12/05/2022 emis de NP Mirsu Maria;		
B2	Intabulare, drept de PROPRIETATE, cu titlu de drept de donatie, ca bun comun,, dobandit prin Conventie, cota actuala 1/1, cota initiala 1/1	A1
	1) **TOPLICEANU NICULIŢĂ** 2) **TOPLICEANU ANA**, -soti	
B3	Intabulare, drept de PROPRIETATE, cu titlu de drept de donatie, ca bun comun,, dobandit prin Conventie, cota actuala 1/1, cota initiala 1/1	A1.1, A1.2
	1) **TOPLICEANU ANA**, -soti 2) **TOPLICEANU NICULIŢĂ**	

C. Partea III. SARCINI .

Inscrieri privind dezmembramintele dreptului de proprietate, drepturi reale de garanţie şi sarcini	Referinţe
NU SUNT	

Document care conține date cu caracter personal, protejat de prevederile Regulamentului (UE) nr. 679/2016 și Legii 190/2018

Anexa Nr. 1 La Partea I

Teren

Nr cadastral	Suprafaţa (mp)*	Observaţii / Referinţe
50291	Din acte: 1.753 Masurata: 1.743	

* Suprafaţa este determinată in planul de proiecţie Stereo 70.

DETALII LINIARE IMOBIL

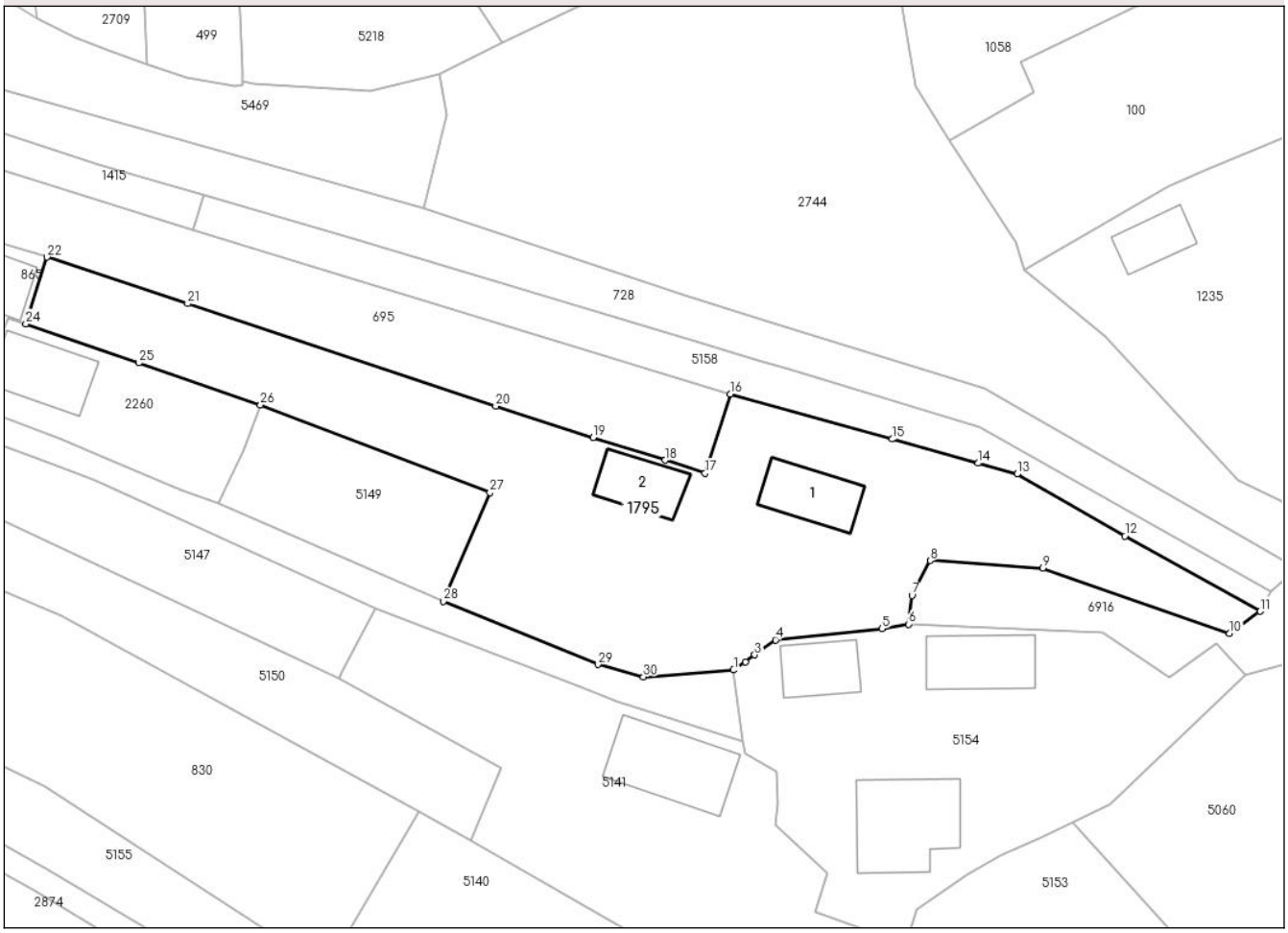

Date referitoare la teren

Crt	Categorie folosinţă	Intra vilan	Suprafaţa (mp)	Tarla	Parcelă	Nr. topo	Observaţii / Referinţe
1	curti constructii	DA	372	-	-	-	
2	arabil	DA	797	-	-	-	
3	faneata	DA	352	-	-	-	
4	pasune	DA	222	-	-	-	

Date referitoare la construcţii

Crt	Număr	Destinaţie construcţie	Supraf. (mp)	Situaţie juridică	Observaţii / Referinţe
A1.1	50291-C1	constructii de locuinte	54	Cu acte	Nr. niveluri:1; S. construita la sol:54 mp; Casa construita din lemn, compusa din 2 camere si dependinte
A1.2	50291-C2	constructii anexa	46	Cu acte	Nr. niveluri:1; S. construita la sol:46 mp; Grajd

Lungime Segmente

1) Valorile lungimilor segmentelor sunt obţinute din proiecţie în plan.

Punct început	X / Y	Punct sfârşit	X / Y	Lungime segment (** (m)	Punct început	X / Y	Punct sfârşit	X / Y	Lungime segment (** (m)

Punct început	X / Y	Punct sfârşit	X / Y	Lungime segment (** (m)
1	569.548,41 589.638,956	2	569.549,632 589.639,836	1.506
3	569.550,639 589.640,562	4	569.552,826 589.642,137	2.695
5	569.564,069 589.643,309	6	569.566,852 589.643,783	2.823
7	569.567,228 589.646,816	8	569.569,163 589.650,502	4.163
9	569.581,036 589.649,689	10	569.600,731 589.642,812	20.861
11	569.603,959 589.645,152	12	569.589,675 589.653,078	16.336
13	569.578,321 589.659,618	14	569.574,219 589.660,764	4.259
15	569.565,126 589.663,305	16	569.548,062 589.668,074	17.718
17	569.545,393 589.659,709	18	569.541,196 589.661,073	4.413
19	569.533,609 589.663,492	20	569.523,33 589.666,769	10.789
21	569.490,813 589.677,599	22	569.475,993 589.682,498	15.609
23	569.474,072 589.676,389	24	569.473,765 589.675,465	0.974
25	569.485,679 589.671,339	26	569.498,505 589.666,896	13.574
27	569.522,713 589.657,666	28	569.517,797 589.646,206	12.47
29	569.534,088 589.639,545	30	569.538,905 589.638,244	4.99

Punct început	X / Y	Punct sfârşit	X / Y	Lungime segment (** (m)
2	569.549,632 589.639,836	3	569.550,639 589.640,562	1.241
4	569.552,826 589.642,137	5	569.564,069 589.643,309	11.304
6	569.566,852 589.643,783	7	569.567,228 589.646,816	3.056
8	569.569,163 589.650,502	9	569.581,036 589.649,689	11.901
10	569.600,731 589.642,812	11	569.603,959 589.645,152	3.987
12	569.589,675 589.653,078	13	569.578,321 589.659,618	13.103
14	569.574,219 589.660,764	15	569.565,126 589.663,305	9.441
16	569.548,062 589.668,074	17	569.545,393 589.659,709	8.78
18	569.541,196 589.661,073	19	569.533,609 589.663,492	7.963
20	569.523,33 589.666,769	21	569.490,813 589.677,599	34.273
22	569.475,993 589.682,498	23	569.474,072 589.676,389	6.404
24	569.473,765 589.675,465	25	569.485,679 589.671,339	12.608
26	569.498,505 589.666,896	27	569.522,713 589.657,666	25.908
28	569.517,797 589.646,206	29	569.534,088 589.639,545	17.6
30	569.538,905 589.638,244	1	569.548,41 589.638,956	9.532

**** Lungimile segmentelor sunt determinate în planul de proiecţie Stereo 70 şi sunt rotunjite la 1 milimetru.**
***** Distanţa dintre puncte este formată din segmente cumulate ce sunt mai mici decât valoarea 1 milimetru.**

Document care conține date cu caracter personal, protejat de prevederile Regulamentului (UE) nr. 679/2016 și Legii 190/2018

DATE DESPRE IMOBILUL NR. 1811

Oficiul de Cadastru şi Publicitate Imobiliară NEAMT
Biroul de Cadastru şi Publicitate Imobiliară Bicaz

A. Partea I. Descrierea imobilului

TEREN Intravilan

Adresa: Loc. Damuc, Jud. Neamt

Nr. Crt	Nr cadastral Nr. topografic	Suprafaţa* (mp)	Observaţii / Referinţe
A1		726	Sector cadastral:52 Teren imprejmuit;

Construcţii

Crt	Nr cadastral Nr. topografic	Adresa	Observaţii / Referinţe
A1.1		Loc. Damuc, Jud. Neamt	Nr. niveluri:2; S. construita la sol:81 mp; P+M
A1.2		Loc. Damuc, Jud. Neamt	Nr. niveluri:1; S. construita la sol:45 mp;
A1.3		Loc. Damuc, Jud. Neamt	Nr. niveluri:1; S. construita la sol:17 mp;

B. Partea II. Proprietari şi acte

Inscrieri privitoare la dreptul de proprietate şi alte drepturi reale		Referinţe
1811 / 06/06/2023		
Act Administrativ nr. 1087, din 06/06/2023 emis de Primaria com Damuc;		
B1	Inscrierea posesiei, drept de PROPRIETATE, dobandit prin Lege, cota actuala 1/1, cota initiala 1/1	A1
	1) **BUCUR ELENA** 2) **BUCUR TOADER**	
Act Administrativ nr. 1806, din 26/09/2023 emis de Primaria com Damuc;		
B2	Intabulare, drept de PROPRIETATE, dobandit prin Lege, cota actuala 1/1, cota initiala 1/1	A1.1, A1.2, A1.3
	1) **BUCUR TOADER** 2) **BUCUR ELENA**	

C. Partea III. SARCINI .

Inscrieri privind dezmembramintele dreptului de proprietate, drepturi reale de garanţie şi sarcini	Referinţe
NU SUNT	

Document care conține date cu caracter personal, protejat de prevederile Regulamentului (UE) nr. 679/2016 și Legii 190/2018

Anexa Nr. 1 La Partea I

Teren

Nr cadastral	Suprafaţa (mp)*	Observaţii / Referinţe
	726	

* Suprafaţa este determinată in planul de proiecţie Stereo 70.

DETALII LINIARE IMOBIL

Date referitoare la teren

Crt	Categorie folosință	Intra vilan	Suprafaţa (mp)	Tarla	Parcelă	Nr. topo	Observaţii / Referinţe
1	curti constructii	DA	726	22	864	-	

Date referitoare la construcţii

Crt	Număr	Destinaţie construcţie	Supraf. (mp)	Situaţie juridică	Observaţii / Referinţe
A1.1		constructii de locuinte	81	Cu acte	Nr. niveluri:2; S. construita la sol:81 mp; P+M
A1.2		constructii anexa	45	Cu acte	Nr. niveluri:1; S. construita la sol:45 mp;
A1.3		constructii anexa	17	Cu acte	Nr. niveluri:1; S. construita la sol:17 mp;

Lungime Segmente

1) Valorile lungimilor segmentelor sunt obţinute din proiecţie în plan.

Punct început	X / Y	Punct sfârşit	X / Y	Lungime segment (** (m)
1	569.402,905 589.677,557	2	569.407,971 589.678,995	5.266
2	569.407,971 589.678,995	3	569.412,999 589.680,389	5.218

Document care conține date cu caracter personal, protejat de prevederile Regulamentului (UE) nr. 679/2016 și Legii 190/2018

Punct început	X / Y	Punct sfârşit	X / Y	Lungime segment (** (m)
3	569.412,999 589.680,389	4	569.418,57 589.681,899	5.772
4	569.418,57 589.681,899	5	569.421,57 589.683,845	3.576
5	569.421,57 589.683,845	6	569.426,092 589.695,362	12.373
6	569.426,092 589.695,362	7	569.426,88 589.698,259	3.002
7	569.426,88 589.698,259	8	569.427,943 589.702,038	3.926
8	569.427,943 589.702,038	9	569.428,05 589.704,994	2.958
9	569.428,05 589.704,994	10	569.428,211 589.708,745	3.754
10	569.428,211 589.708,745	11	569.428,349 589.712,207	3.465
11	569.428,349 589.712,207	12	569.428,431 589.714,758	2.552
12	569.428,431 589.714,758	13	569.428,694 589.720,18	5.428
13	569.428,694 589.720,18	14	569.428,68 589.721,409	1.229
14	569.428,68 589.721,409	15	569.427,421 589.721,513	1.263
15	569.427,421 589.721,513	16	569.421,102 589.720,012	6.495
16	569.421,102 589.720,012	17	569.414,606 589.719,406	6.524
17	569.414,606 589.719,406	18	569.411,272 589.718,576	3.436
18	569.411,272 589.718,576	19	569.408,77 589.702,251	16.516
19	569.408,77 589.702,251	1	569.402,905 589.677,557	25.381

** Lungimile segmentelor sunt determinate în planul de proiecţie Stereo 70 şi sunt rotunjite la 1 milimetru.
*** Distanţa dintre puncte este formată din segmente cumulate ce sunt mai mici decât valoarea 1 milimetru.

Document care conține date cu caracter personal, protejat de prevederile Regulamentului (UE) nr. 679/2016 și Legii 190/2018

DATE DESPRE IMOBILUL NR. 1910

Oficiul de Cadastru şi Publicitate Imobiliară NEAMT
Biroul de Cadastru şi Publicitate Imobiliară Bicaz

A. Partea I. Descrierea imobilului

TEREN Intravilan

Adresa: Loc. Damuc, Jud. Neamt

Nr. Crt	Nr cadastral Nr. topografic	Suprafaţa* (mp)	Observaţii / Referinţe
A1	50614	Din acte: 3.351 Masurata: 3.359	Sector cadastral:52 Teren imprejmuit; Inscrierea constructiei C2 cu acte

Construcţii

Crt	Nr cadastral Nr. topografic	Adresa	Observaţii / Referinţe
A1.1	50614-C1	Loc. Damuc, Jud. Neamt	Nr. niveluri:2; S. construita la sol:133 mp; Locuinta (P+M) construita in anul 1992
A1.2	50614-C2	Loc. Damuc, Jud. Neamt	Nr. niveluri:1; S. construita la sol:29 mp; Magazie

B. Partea II. Proprietari şi acte

Inscrieri privitoare la dreptul de proprietate şi alte drepturi reale		Referinţe
21164 / 06/10/2015		
Act Notarial nr. Contract de vanzare aut. nr. 1377, din 06/10/2015 emis de NP FLOAREŞ Anca;		
B1	Intabulare, drept de PROPRIETATE, dobandit prin Conventie, cota actuala 1/1, cota initiala 1/1	A1, A1.1
	1) **DOROFTEI ANGELA MARIA**, -soti 2) **DOROFTEI PETRU**	
1910 / 06/06/2023		
Act Administrativ nr. 1806, din 26/09/2023 emis de Primaria com Damuc;		
B2	Intabulare, drept de PROPRIETATE, dobandit prin Lege, cota actuala 1/1, cota initiala 1/1	A1.2
	1) **DOROFTEI ANGELA MARIA**, -soti 2) **DOROFTEI PETRU**	

C. Partea III. SARCINI

Inscrieri privind dezmembramintele dreptului de proprietate, drepturi reale de garanţie şi sarcini		Referinţe
21164 / 06/10/2015		
Act Notarial nr. Contract de vanzare aut. nr. 1377, din 06/10/2015 emis de NP FLOAREŞ Anca;		
C1	Intabulare, drept de IPOTECA LEGALA, Valoare:0 in temeiul art.2386, pct.4 Cod Civil, reprezentand intretinere,, dobandit prin Lege, cota actuala 1/1, cota initiala 1/1	A1, A1.1
	1) **FRĂSINARIU VIRGINIA**, -soti 2) **FRĂSINARIU ION**	
C2	Intabulare, drept de HABITATIEviagera asupra constructiei C1-locuinta P+M,, dobandit prin Lege, cota actuala 1/1, cota initiala 1/1	A1.1
	1) **FRĂSINARIU ION** 2) **FRĂSINARIU VIRGINIA**, -soti	
C3	Se noteaza obligatia de intretinere, in sarcina sotilor Doroftei Angela Maria si Doroftei Petru, in fav. sotilor FRASINARIU ION, FRASINARIU VIRGINIA	A1, A1.1
	1) **FRĂSINARIU VIRGINIA**, -soti 2) **FRĂSINARIU ION**	

Document care conține date cu caracter personal, protejat de prevederile Regulamentului (UE) nr. 679/2016 și Legii 190/2018

Anexa Nr. 1 La Partea I

Teren

Nr cadastral	Suprafaţa (mp)*	Observaţii / Referinţe
50614	Din acte: 3.351 Masurata: 3.359	Inscrierea constructiei C2 cu acte

* Suprafaţa este determinată in planul de proiecţie Stereo 70.

DETALII LINIARE IMOBIL

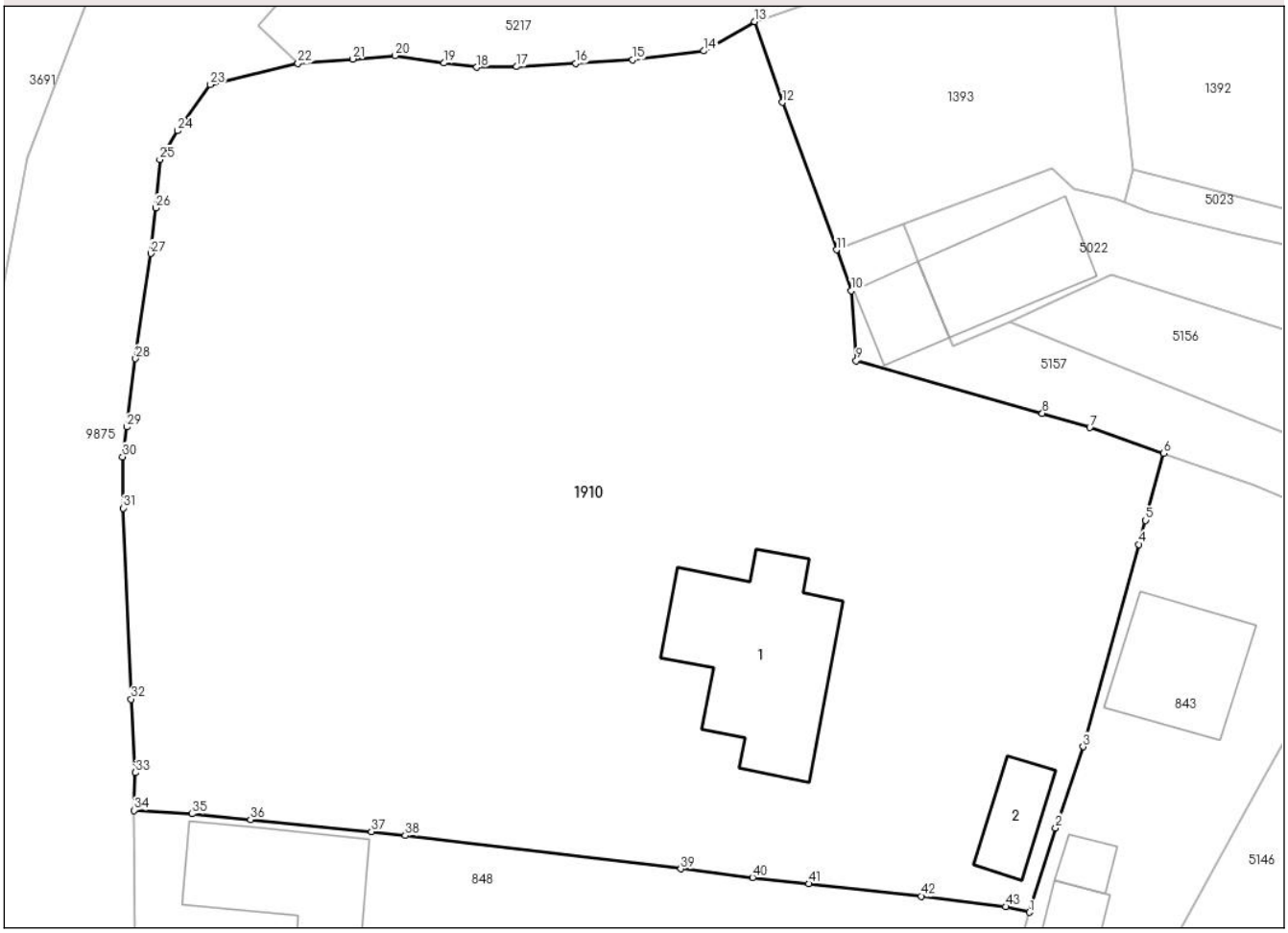

Date referitoare la teren

Crt	Categorie folosinţă	Intra vilan	Suprafaţa (mp)	Tarla	Parcelă	Nr. topo	Observaţii / Referinţe
1	curti constructii	DA	573	-	-	-	
2	arabil	DA	235	-	-	-	
3	faneata	DA	2.136	-	-	-	
4	neproductiv	DA	415	-	-	-	

Date referitoare la construcţii

Crt	Număr	Destinaţie construcţie	Supraf. (mp)	Situaţie juridică	Observaţii / Referinţe
A1.1	50614-C1	constructii de locuinte	133	Cu acte	Nr. niveluri:2; S. construita la sol:133 mp; Locuinta (P+M) construita in anul 1992
A1.2	50614-C2	constructii anexa	29	Cu acte	Nr. niveluri:1; S. construita la sol:29 mp; Magazie

Lungime Segmente

1) Valorile lungimilor segmentelor sunt obţinute din proiecţie în plan.

Punct început	X / Y	Punct sfârşit	X / Y	Lungime segment
1	569.360,329 589.637,671	2	569.362,165 589.643,616	6.222

Punct început	X / Y	Punct sfârşit	X / Y	Lungime segment
2	569.362,165 589.643,616	3	569.364,108 589.649,343	6.048

Punct început	X / Y	Punct sfârşit	X / Y	Lungime segment
3	569.364,108 589.649,343	4	569.368,044 589.663,615	14.805

Document care conține date cu caracter personal, protejat de prevederile Regulamentului (UE) nr. 679/2016 și Legii 190/2018

Punct început	X / Y	Punct sfârşit	X / Y	Lungime segment
4	569.368,044 589.663,615	5	569.368,513 589.665,316	1.764
7	569.364,584 589.671,856	8	569.361,239 589.672,858	3.492
10	569.347,764 589.681,516	11	569.346,71 589.684,396	3.067
13	569.340,952 589.700,487	14	569.337,346 589.698,424	4.154
16	569.328,306 589.697,531	17	569.324,148 589.697,311	4.164
19	569.319,014 589.697,569	20	569.315,592 589.698,095	3.462
22	569.308,722 589.697,53	23	569.302,547 589.696,042	6.352
25	569.298,986 589.690,751	26	569.298,684 589.687,354	3.41
28	569.297,265 589.676,723	29	569.296,631 589.671,897	4.867
31	569.296,391 589.666,174	32	569.296,964 589.652,707	13.479
34	569.297,153 589.644,858	35	569.301,255 589.644,611	4.109
37	569.313,91 589.643,364	38	569.316,298 589.643,076	2.405
40	569.340,79 589.640,121	41	569.344,766 589.639,682	4.0
43	569.358,64 589.638,061	1	569.360,329 589.637,671	1.733

Punct început	X / Y	Punct sfârşit	X / Y	Lungime segment
5	569.368,513 589.665,316	6	569.369,783 589.670,036	4.888
8	569.361,239 589.672,858	9	569.348,11 589.676,57	13.644
11	569.346,71 589.684,396	12	569.342,906 589.694,797	11.075
14	569.337,346 589.698,424	15	569.332,317 589.697,793	5.068
17	569.324,148 589.697,311	18	569.321,323 589.697,261	2.825
20	569.315,592 589.698,095	21	569.312,581 589.697,847	3.021
23	569.302,547 589.696,042	24	569.300,25 589.692,785	3.986
26	569.298,684 589.687,354	27	569.298,35 589.684,129	3.242
29	569.296,631 589.671,897	30	569.296,354 589.669,788	2.127
32	569.296,964 589.652,707	33	569.297,263 589.647,513	5.203
35	569.301,255 589.644,611	36	569.305,381 589.644,204	4.146
38	569.316,298 589.643,076	39	569.335,735 589.640,731	19.578
41	569.344,766 589.639,682	42	569.352,694 589.638,807	7.976

Punct început	X / Y	Punct sfârşit	X / Y	Lungime segment
6	569.369,783 589.670,036	7	569.364,584 589.671,856	5.508
9	569.348,11 589.676,57	10	569.347,764 589.681,516	4.958
12	569.342,906 589.694,797	13	569.340,952 589.700,487	6.016
15	569.332,317 589.697,793	16	569.328,306 589.697,531	4.02
18	569.321,323 589.697,261	19	569.319,014 589.697,569	2.329
21	569.312,581 589.697,847	22	569.308,722 589.697,53	3.872
24	569.300,25 589.692,785	25	569.298,986 589.690,751	2.395
27	569.298,35 589.684,129	28	569.297,265 589.676,723	7.485
30	569.296,354 589.669,788	31	569.296,391 589.666,174	3.614
33	569.297,263 589.647,513	34	569.297,153 589.644,858	2.657
36	569.305,381 589.644,204	37	569.313,91 589.643,364	8.57
39	569.335,735 589.640,731	40	569.340,79 589.640,121	5.092
42	569.352,694 589.638,807	43	569.358,64 589.638,061	5.993

**** Lungimile segmentelor sunt determinate în planul de proiecţie Stereo 70 şi sunt rotunjite la 1 milimetru.**
***** Distanţa dintre puncte este formată din segmente cumulate ce sunt mai mici decât valoarea 1 milimetru.**

Document care conține date cu caracter personal, protejat de prevederile Regulamentului (UE) nr. 679/2016 și Legii 190/2018

DATE DESPRE IMOBILUL NR. 2259

Oficiul de Cadastru şi Publicitate Imobiliară NEAMT
Biroul de Cadastru şi Publicitate Imobiliară Bicaz

A. Partea I. Descrierea imobilului

TEREN Intravilan

Adresa: Loc. Damuc, Jud. Neamt

Nr. Crt	Nr cadastral Nr. topografic	Suprafaţa* (mp)	Observaţii / Referinţe
A1		335	Sector cadastral:52 Teren imprejmuit;

Construcţii

Crt	Nr cadastral Nr. topografic	Adresa	Observaţii / Referinţe
A1.1		Loc. Damuc, Jud. Neamt	Nr. niveluri:1; S. construita la sol:48 mp;
A1.2		Loc. Damuc, Jud. Neamt	Nr. niveluri:1; S. construita la sol:39 mp;

B. Partea II. Proprietari şi acte

Inscrieri privitoare la dreptul de proprietate şi alte drepturi reale		Referinţe
2259 / 06/06/2023		
Act Administrativ nr. 1088, din 06/06/2023 emis de Primaria com Damuc;		
B1	Inscrierea posesiei, drept de PROPRIETATE, dobandit prin Lege, cota actuala 1/1, cota initiala 1/1	A1
	1) **MOLDOVAN ELENA** 2) **MOLDOVAN MANOLE**	
Act Administrativ nr. 1806, din 26/09/2023 emis de Primaria com Damuc;		
B2	Intabulare, drept de PROPRIETATE, dobandit prin Lege, cota actuala 1/1, cota initiala 1/1	A1.1, A1.2
	1) **MOLDOVAN ELENA** 2) **MOLDOVAN MANOLE**	

C. Partea III. SARCINI .

Inscrieri privind dezmembramintele dreptului de proprietate, drepturi reale de garanţie şi sarcini	Referinţe
NU SUNT	

Document care conține date cu caracter personal, protejat de prevederile Regulamentului (UE) nr. 679/2016 și Legii 190/2018

Anexa Nr. 1 La Partea I

Teren

Nr cadastral	Suprafaţa (mp)*	Observaţii / Referinţe
	335	

* Suprafaţa este determinată in planul de proiecţie Stereo 70.

DETALII LINIARE IMOBIL

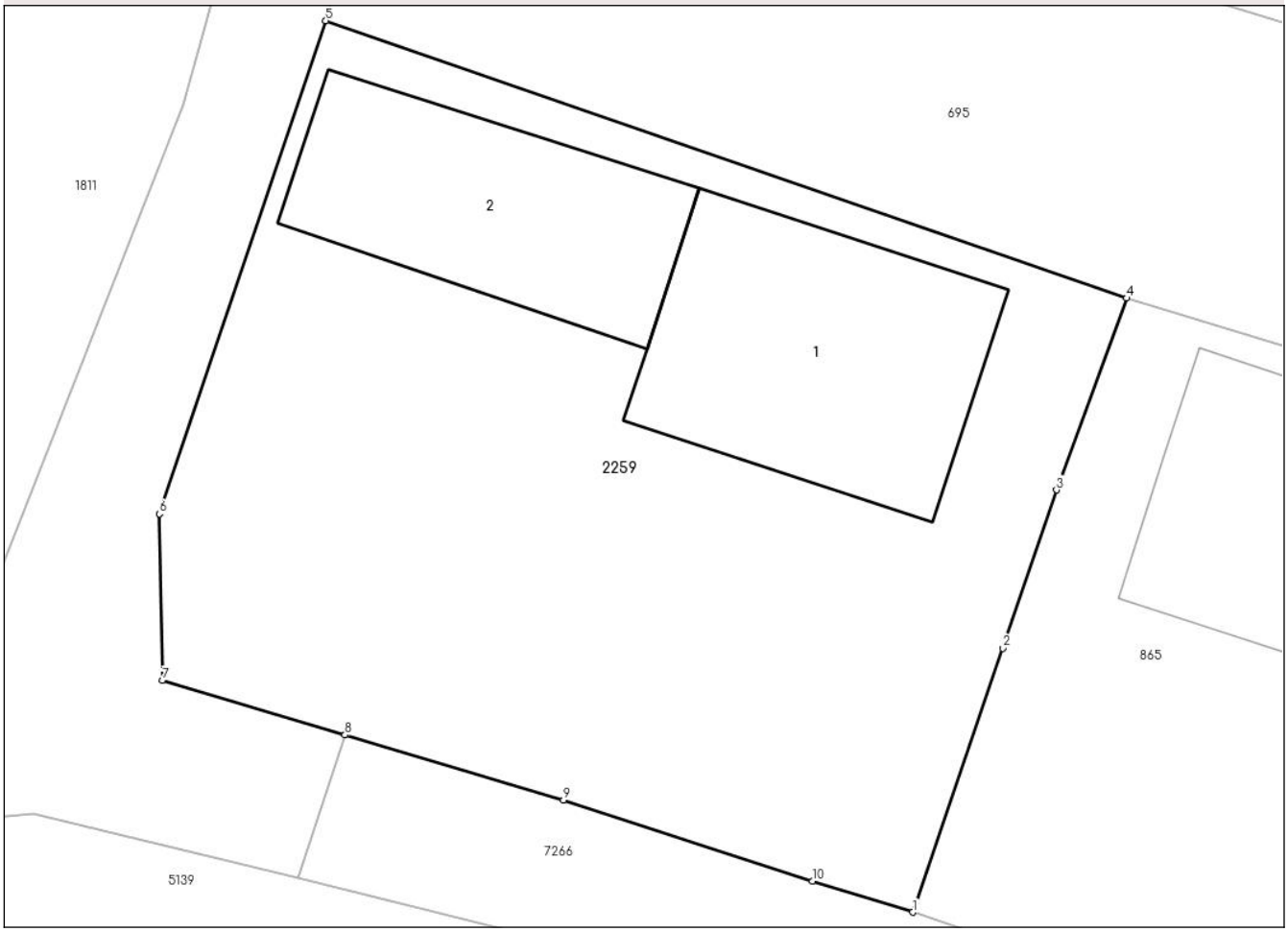

Date referitoare la teren

Crt	Categorie folosință	Intra vilan	Suprafaţa (mp)	Tarla	Parcelă	Nr. topo	Observaţii / Referinţe
1	curti constructii	DA	335	22	808	-	

Date referitoare la construcţii

Crt	Număr	Destinaţie construcţie	Supraf. (mp)	Situaţie juridică	Observaţii / Referinţe
A1.1		constructii de locuinte	48	Cu acte	Nr. niveluri:1; S. construita la sol:48 mp;
A1.2		constructii anexa	39	Cu acte	Nr. niveluri:1; S. construita la sol:39 mp;

Lungime Segmente
1) Valorile lungimilor segmentelor sunt obţinute din proiecţie în plan.

Punct început	X / Y	Punct sfârşit	X / Y	Lungime segment (** (m)
1	569.444,046 589.675,514	2	569.446,256 589.682,008	6.86
2	569.446,256 589.682,008	3	569.447,58 589.685,898	4.109
3	569.447,58 589.685,898	4	569.449,312 589.690,615	5.025

Document care conține date cu caracter personal, protejat de prevederile Regulamentului (UE) nr. 679/2016 și Legii 190/2018

Punct început	X / Y	Punct sfârşit	X / Y	Lungime segment (** (m)
4	569.449,312 589.690,615	5	569.429,597 589.697,435	20.861
5	569.429,597 589.697,435	6	569.425,5 589.685,309	12.799
6	569.425,5 589.685,309	7	569.425,573 589.681,211	4.099
7	569.425,573 589.681,211	8	569.430,067 589.679,872	4.689
8	569.430,067 589.679,872	9	569.435,444 589.678,271	5.61
9	569.435,444 589.678,271	10	569.441,571 589.676,273	6.445
10	569.441,571 589.676,273	1	569.444,046 589.675,514	2.589

** Lungimile segmentelor sunt determinate în planul de proiecţie Stereo 70 şi sunt rotunjite la 1 milimetru.
*** Distanţa dintre puncte este formată din segmente cumulate ce sunt mai mici decât valoarea 1 milimetru.

Document care conține date cu caracter personal, protejat de prevederile Regulamentului (UE) nr. 679/2016 și Legii 190/2018

DATE DESPRE IMOBILUL NR. 2260

Oficiul de Cadastru şi Publicitate Imobiliară NEAMT
Biroul de Cadastru şi Publicitate Imobiliară Bicaz

A. Partea I. Descrierea imobilului

TEREN Intravilan

Adresa: Loc. Damuc, Jud. Neamt

Nr. Crt	Nr cadastral Nr. topografic	Suprafaţa* (mp)	Observaţii / Referinţe
A1		299	Sector cadastral:52 Teren neimprejmuit;

Construcţii

Crt	Nr cadastral Nr. topografic	Adresa	Observaţii / Referinţe
A1.1		Loc. Damuc, Jud. Neamt	Nr. niveluri:1; S. construita la sol:61 mp;

B. Partea II. Proprietari şi acte

Inscrieri privitoare la dreptul de proprietate şi alte drepturi reale		Referinţe
2260 / 06/06/2023		
Act Administrativ nr. 1089, din 06/06/2023 emis de Primaria com Damuc;		
B1	Inscrierea posesiei, drept de PROPRIETATE, dobandit prin Lege, cota actuala 1/1, cota initiala 1/1	A1
	1) **MOLDOVAN ELENA** 2) **MOLDOVAN MANOLE**	
Act Administrativ nr. 1806, din 26/09/2023 emis de Primaria com Damuc;		
B2	Intabulare, drept de PROPRIETATE, dobandit prin Lege, cota actuala 1/1, cota initiala 1/1	A1.1
	1) **MOLDOVAN MANOLE** 2) **MOLDOVAN ELENA**	

C. Partea III. SARCINI .

Inscrieri privind dezmembramintele dreptului de proprietate, drepturi reale de garanţie şi sarcini	Referinţe
NU SUNT	

Document care conține date cu caracter personal, protejat de prevederile Regulamentului (UE) nr. 679/2016 și Legii 190/2018

Anexa Nr. 1 La Partea I

Teren

Nr cadastral	Suprafaţa (mp)*	Observaţii / Referinţe
	299	

* Suprafaţa este determinată in planul de proiecţie Stereo 70.

DETALII LINIARE IMOBIL

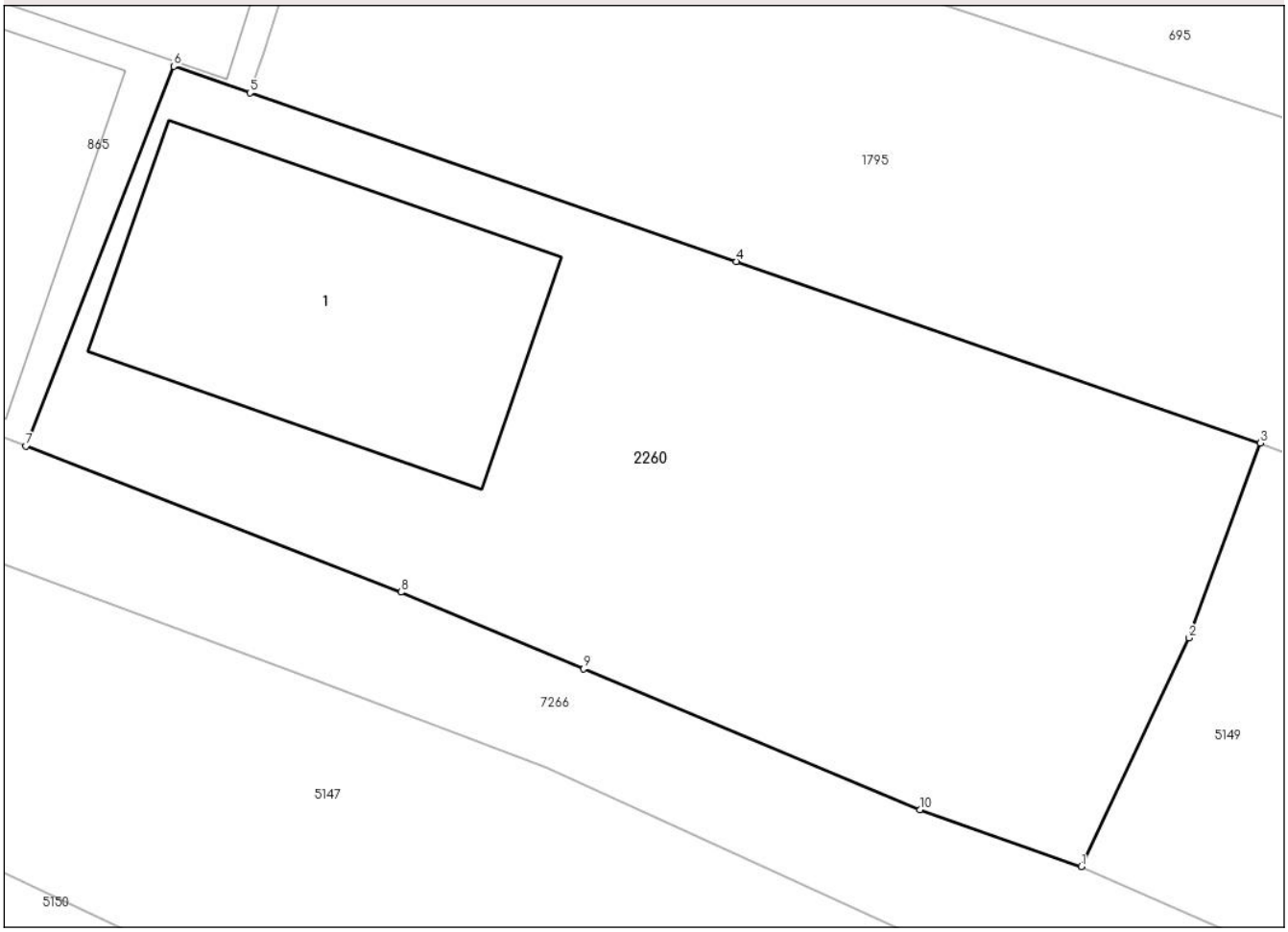

Date referitoare la teren

Crt	Categorie folosință	Intra vilan	Suprafaţa (mp)	Tarla	Parcelă	Nr. topo	Observaţii / Referinţe
1	curti constructii	DA	150	22	810	-	
2	arabil	DA	149	22	810	-	

Date referitoare la construcţii

Crt	Număr	Destinaţie construcţie	Supraf. (mp)	Situaţie juridică	Observaţii / Referinţe
A1.1		constructii anexa	61	Cu acte	Nr. niveluri:1; S. construita la sol:61 mp;

Lungime Segmente
1) Valorile lungimilor segmentelor sunt obţinute din proiecţie în plan.

Punct început	X / Y	Punct sfârşit	X / Y	Lungime segment (** (m)
1	569.494,119 589.656,536	2	569.496,755 589.662,131	6.185
2	569.496,755 589.662,131	3	569.498,505 589.666,896	5.076
3	569.498,505 589.666,896	4	569.485,679 589.671,339	13.574

Document care conține date cu caracter personal, protejat de prevederile Regulamentului (UE) nr. 679/2016 și Legii 190/2018

Punct început	X / Y	Punct sfârşit	X / Y	Lungime segment (** (m)
4	569.485,679 589.671,339	5	569.473,765 589.675,465	12.608
5	569.473,765 589.675,465	6	569.471,897 589.676,112	1.977
6	569.471,897 589.676,112	7	569.468,278 589.666,821	9.971
7	569.468,278 589.666,821	8	569.477,463 589.663,248	9.855
8	569.477,463 589.663,248	9	569.481,932 589.661,376	4.845
9	569.481,932 589.661,376	10	569.490,168 589.657,927	8.929
10	569.490,168 589.657,927	1	569.494,119 589.656,536	4.189

** Lungimile segmentelor sunt determinate în planul de proiecţie Stereo 70 şi sunt rotunjite la 1 milimetru.
*** Distanţa dintre puncte este formată din segmente cumulate ce sunt mai mici decât valoarea 1 milimetru.

Document care conține date cu caracter personal, protejat de prevederile Regulamentului (UE) nr. 679/2016 și Legii 190/2018

DATE DESPRE IMOBILUL NR. 2274

Oficiul de Cadastru şi Publicitate Imobiliară NEAMT
Biroul de Cadastru şi Publicitate Imobiliară Bicaz

A. Partea I. Descrierea imobilului

TEREN Intravilan

Adresa: Loc. Damuc, Jud. Neamt

Nr. Crt	Nr cadastral Nr. topografic	Suprafaţa* (mp)	Observaţii / Referinţe
A1		1.470	Sector cadastral:52 Teren neimprejmuit;

Construcţii

Crt	Nr cadastral Nr. topografic	Adresa	Observaţii / Referinţe
A1.1		Loc. Damuc, Jud. Neamt	Nr. niveluri:1; S. construita la sol:72 mp;
A1.2		Loc. Damuc, Jud. Neamt	Nr. niveluri:1; S. construita la sol:55 mp;

B. Partea II. Proprietari şi acte

Inscrieri privitoare la dreptul de proprietate şi alte drepturi reale		Referinţe
2274 / 06/06/2023		
Act Administrativ nr. 1090, din 06/06/2023 emis de Primaria com Damuc;		
B1	Inscrierea posesiei, drept de PROPRIETATE, dobandit prin Lege, cota actuala 1/1, cota initiala 1/1	A1
	1) **CHINDEA DANDU MANOLE** 2) **CHINDEA DANDU MARIA**	
Act Administrativ nr. 1806, din 26/09/2023 emis de Primaria com Damuc;		
B2	Intabulare, drept de PROPRIETATE, dobandit prin Lege, cota actuala 1/1, cota initiala 1/1	A1.1, A1.2
	1) **CHINDEA DANDU MARIA** 2) **CHINDEA DANDU MANOLE**	

C. Partea III. SARCINI .

Inscrieri privind dezmembramintele dreptului de proprietate, drepturi reale de garanţie şi sarcini	Referinţe
NU SUNT	

Document care conține date cu caracter personal, protejat de prevederile Regulamentului (UE) nr. 679/2016 și Legii 190/2018

Anexa Nr. 1 La Partea I

Teren

Nr cadastral	Suprafaţa (mp)*	Observaţii / Referinţe
	1.470	

* Suprafaţa este determinată in planul de proiecţie Stereo 70.

DETALII LINIARE IMOBIL

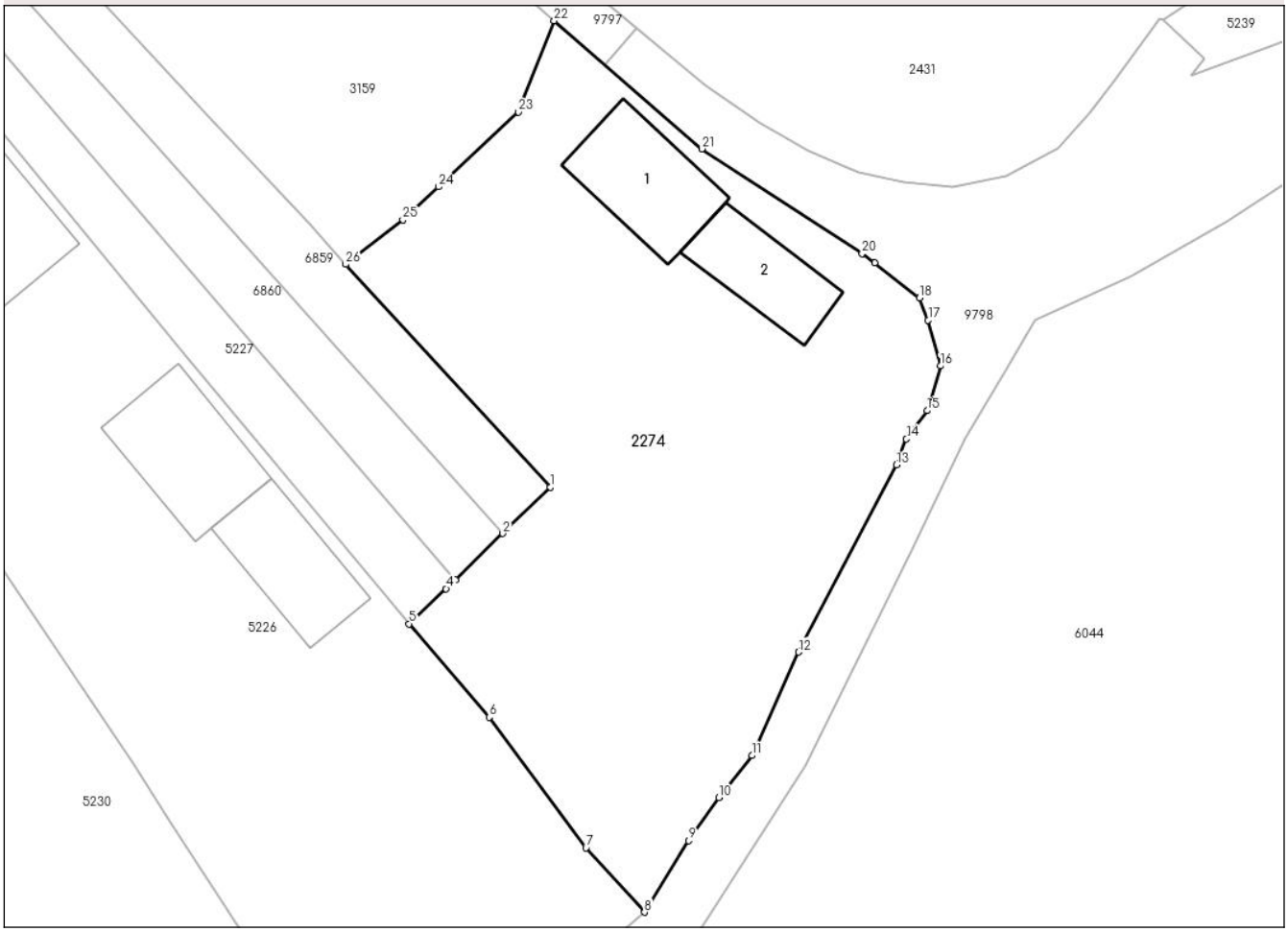

Date referitoare la teren

Crt	Categorie folosință	Intra vilan	Suprafaţa (mp)	Tarla	Parcelă	Nr. topo	Observaţii / Referinţe
1	curti constructii	DA	516	22	788	-	
2	arabil	DA	187	22	786	-	
3	arabil	DA	197	22	788	-	
4	neproductiv	DA	570	22	788	-	

Date referitoare la construcţii

Crt	Număr	Destinaţie construcţie	Supraf. (mp)	Situaţie juridică	Observaţii / Referinţe
A1.1		constructii de locuinte	72	Cu acte	Nr. niveluri:1; S. construita la sol:72 mp;
A1.2		constructii anexa	55	Cu acte	Nr. niveluri:1; S. construita la sol:55 mp;

Lungime Segmente

1) Valorile lungimilor segmentelor sunt obţinute din proiecţie în plan.

Punct început	X / Y	Punct sfârşit	X / Y	Lungime segment (** (m)
1	569.638,532 589.777,123	2	569.635,03 589.773,711	4.889

Punct început	X / Y	Punct sfârşit	X / Y	Lungime segment (** (m)
2	569.635,03 589.773,711	3	569.631,528 589.770,301	4.888

Document care conține date cu caracter personal, protejat de prevederile Regulamentului (UE) nr. 679/2016 și Legii 190/2018

Punct început	X / Y	Punct sfârşit	X / Y	Lungime segment (** (m)
3	569.631,528 589.770,301	4	569.630,855 589.769,645	0.94
5	569.628,14 589.767,064	6	569.634,037 589.760,195	9.053
7	569.641,152 589.750,577	8	569.645,464 589.745,855	6.395
9	569.648,71 589.751,118	10	569.650,947 589.754,268	3.864
11	569.653,38 589.757,381	12	569.656,798 589.764,987	8.339
13	569.664,011 589.778,743	14	569.664,744 589.780,662	2.054
15	569.666,283 589.782,738	16	569.667,249 589.786,031	3.432
17	569.666,354 589.789,395	18	569.665,721 589.791,047	1.769
19	569.662,399 589.793,598	20	569.661,487 589.794,298	1.15
21	569.649,676 589.801,993	22	569.638,819 589.811,421	14.379
23	569.636,184 589.804,712	24	569.630,285 589.799,205	8.07
25	569.627,679 589.796,772	26	569.623,469 589.793,504	5.33

Punct început	X / Y	Punct sfârşit	X / Y	Lungime segment (** (m)
4	569.630,855 589.769,645	5	569.628,14 589.767,064	3.746
6	569.634,037 589.760,195	7	569.641,152 589.750,577	11.964
8	569.645,464 589.745,855	9	569.648,71 589.751,118	6.184
10	569.650,947 589.754,268	11	569.653,38 589.757,381	3.951
12	569.656,798 589.764,987	13	569.664,011 589.778,743	15.532
14	569.664,744 589.780,662	15	569.666,283 589.782,738	2.584
16	569.667,249 589.786,031	17	569.666,354 589.789,395	3.481
18	569.665,721 589.791,047	19	569.662,399 589.793,598	4.188
20	569.661,487 589.794,298	21	569.649,676 589.801,993	14.097
22	569.638,819 589.811,421	23	569.636,184 589.804,712	7.208
24	569.630,285 589.799,205	25	569.627,679 589.796,772	3.565
26	569.623,469 589.793,504	1	569.638,532 589.777,123	22.254

**** Lungimile segmentelor sunt determinate în planul de proiecţie Stereo 70 şi sunt rotunjite la 1 milimetru.**
***** Distanţa dintre puncte este formată din segmente cumulate ce sunt mai mici decât valoarea 1 milimetru.**

Document care conține date cu caracter personal, protejat de prevederile Regulamentului (UE) nr. 679/2016 și Legii 190/2018

DATE DESPRE IMOBILUL NR. 2432

Oficiul de Cadastru şi Publicitate Imobiliară NEAMT
Biroul de Cadastru şi Publicitate Imobiliară Bicaz

A. Partea I. Descrierea imobilului

TEREN Intravilan

Adresa: Loc. Damuc, Jud. Neamt

Nr. Crt	Nr cadastral Nr. topografic	Suprafaţa* (mp)	Observaţii / Referinţe
A1		794	Sector cadastral:52 Teren neimprejmuit;

B. Partea II. Proprietari şi acte

Inscrieri privitoare la dreptul de proprietate şi alte drepturi reale		Referinţe
2432 / 06/06/2023		
Act Administrativ nr. 1091, din 06/06/2023 emis de Primaria com Damuc;		
B1	Inscrierea posesiei, drept de PROPRIETATE, dobandit prin Lege, cota actuala 1/1, cota initiala 1/1	A1
	1) **COVASAN DUMITRU** 2) **COVASAN IOANA**	

C. Partea III. SARCINI .

Inscrieri privind dezmembramintele dreptului de proprietate, drepturi reale de garanţie şi sarcini	Referinţe
NU SUNT	

Document care conține date cu caracter personal, protejat de prevederile Regulamentului (UE) nr. 679/2016 și Legii 190/2018

Anexa Nr. 1 La Partea I

Teren

Nr cadastral	Suprafaţa (mp)*	Observaţii / Referinţe
	794	

* Suprafaţa este determinată in planul de proiecţie Stereo 70.

DETALII LINIARE IMOBIL

Date referitoare la teren

Crt	Categorie folosință	Intra vilan	Suprafaţa (mp)	Tarla	Parcelă	Nr. topo	Observaţii / Referinţe
1	arabil	DA	690	22	759; 760	-	
2	faneata	DA	104	22	760	-	

Lungime Segmente
1) Valorile lungimilor segmentelor sunt obţinute din proiecţie în plan.

Punct început	X / Y	Punct sfârşit	X / Y	Lungime segment (** (m)
1	569.474,975 589.707,636	2	569.474,176 589.713,729	6.145
2	569.474,176 589.713,729	3	569.474,237 589.720,601	6.872
3	569.474,237 589.720,601	4	569.474,339 589.732,018	11.417
4	569.474,339 589.732,018	5	569.475,882 589.758,451	26.478

Document care conține date cu caracter personal, protejat de prevederile Regulamentului (UE) nr. 679/2016 și Legii 190/2018

Punct început	X / Y	Punct sfârşit	X / Y	Lungime segment (** (m)
5	569.475,882 589.758,451	6	569.476,988 589.774,317	15.905
6	569.476,988 589.774,317	7	569.477,887 589.791,931	17.637
7	569.477,887 589.791,931	8	569.472,005 589.792,902	5.962
8	569.472,005 589.792,902	9	569.469,7 589.793,007	2.307
9	569.469,7 589.793,007	10	569.469,121 589.786,663	6.37
10	569.469,121 589.786,663	11	569.468,468 589.779,17	7.521
11	569.468,468 589.779,17	12	569.468,325 589.778,024	1.155
12	569.468,325 589.778,024	13	569.464,969 589.751,07	27.162
13	569.464,969 589.751,07	14	569.464,581 589.745,772	5.312
14	569.464,581 589.745,772	15	569.463,033 589.733,578	12.292
15	569.463,033 589.733,578	16	569.462,11 589.729,16	4.513
16	569.462,11 589.729,16	17	569.465,153 589.725,875	4.478
17	569.465,153 589.725,875	18	569.466,34 589.712,56	13.368
18	569.466,34 589.712,56	19	569.471,582 589.709,714	5.965
19	569.471,582 589.709,714	1	569.474,975 589.707,636	3.979

** Lungimile segmentelor sunt determinate în planul de proiecţie Stereo 70 şi sunt rotunjite la 1 milimetru.
*** Distanţa dintre puncte este formată din segmente cumulate ce sunt mai mici decât valoarea 1 milimetru.

Document care conține date cu caracter personal, protejat de prevederile Regulamentului (UE) nr. 679/2016 și Legii 190/2018

DATE DESPRE IMOBILUL NR. 2481

Oficiul de Cadastru şi Publicitate Imobiliară NEAMT
Biroul de Cadastru şi Publicitate Imobiliară Bicaz

A. Partea I. Descrierea imobilului

TEREN Intravilan

Adresa: Loc. Damuc, Jud. Neamt

Nr. Crt	Nr cadastral Nr. topografic	Suprafaţa* (mp)	Observaţii / Referinţe
A1		388	Sector cadastral:52 Teren neimprejmuit;

B. Partea II. Proprietari şi acte

Inscrieri privitoare la dreptul de proprietate şi alte drepturi reale		Referinţe
2481 / 06/06/2023		
Act Administrativ nr. 1092, din 06/06/2023 emis de Primaria com Damuc;		
B1	Inscrierea posesiei, drept de PROPRIETATE, dobandit prin Lege, cota actuala 1/1, cota initiala 1/1	A1
	1) **BACIU FLORINA-ELENA** 2) **BACIU VICTOR**	

C. Partea III. SARCINI .

Inscrieri privind dezmembramintele dreptului de proprietate, drepturi reale de garanţie şi sarcini	Referinţe
NU SUNT	

Document care conține date cu caracter personal, protejat de prevederile Regulamentului (UE) nr. 679/2016 și Legii 190/2018

Anexa Nr. 1 La Partea I

Teren

Nr cadastral	Suprafaţa (mp)*	Observaţii / Referinţe
	388	

* Suprafaţa este determinată in planul de proiecţie Stereo 70.

DETALII LINIARE IMOBIL

Date referitoare la teren

Crt	Categorie folosință	Intra vilan	Suprafaţa (mp)	Tarla	Parcelă	Nr. topo	Observaţii / Referinţe
1	arabil	DA	388	22	865	-	

Lungime Segmente
1) Valorile lungimilor segmentelor sunt obţinute din proiecţie în plan.

Punct început	X / Y	Punct sfârşit	X / Y	Lungime segment (** (m)
1	569.400,738 589.676,724	2	569.402,905 589.677,557	2.322
2	569.402,905 589.677,557	3	569.408,77 589.702,251	25.381
3	569.408,77 589.702,251	4	569.411,272 589.718,576	16.516
4	569.411,272 589.718,576	5	569.404,678 589.718,702	6.595
5	569.404,678 589.718,702	6	569.402,03 589.717,647	2.85

Document care conține date cu caracter personal, protejat de prevederile Regulamentului (UE) nr. 679/2016 și Legii 190/2018

Punct început	X / Y	Punct sfârşit	X / Y	Lungime segment (** (m)
6	569.402,03 589.717,647	7	569.394,157 589.682,161	36.349
7	569.394,157 589.682,161	1	569.400,738 589.676,724	8.536

** Lungimile segmentelor sunt determinate în planul de proiecţie Stereo 70 şi sunt rotunjite la 1 milimetru.
*** Distanţa dintre puncte este formată din segmente cumulate ce sunt mai mici decât valoarea 1 milimetru.

Document care conține date cu caracter personal, protejat de prevederile Regulamentului (UE) nr. 679/2016 și Legii 190/2018

DATE DESPRE IMOBILUL NR. 2709

Oficiul de Cadastru şi Publicitate Imobiliară NEAMT
Biroul de Cadastru şi Publicitate Imobiliară Bicaz

A. Partea I. Descrierea imobilului

TEREN Intravilan

Adresa: Loc. Damuc, Jud. Neamt

Nr. Crt	Nr cadastral Nr. topografic	Suprafaţa* (mp)	Observaţii / Referinţe
A1		850	Sector cadastral:52 Teren neimprejmuit;

B. Partea II. Proprietari şi acte

Inscrieri privitoare la dreptul de proprietate şi alte drepturi reale		Referinţe
2709 / 06/06/2023		
Act Administrativ nr. 1093, din 06/06/2023 emis de Primaria com Damuc;		
B1	Inscrierea posesiei, drept de PROPRIETATE, dobandit prin Lege, cota actuala 1/1, cota initiala 1/1	A1
	1) **ONIGA IOSIF** 2) **ONIGA MARIA**	

C. Partea III. SARCINI .

Inscrieri privind dezmembramintele dreptului de proprietate, drepturi reale de garanţie şi sarcini	Referinţe
NU SUNT	

Anexa Nr. 1 La Partea I

Teren

Nr cadastral	Suprafaţa (mp)*	Observaţii / Referinţe
	850	

* Suprafaţa este determinată in planul de proiecţie Stereo 70.

DETALII LINIARE IMOBIL

Date referitoare la teren

Crt	Categorie folosință	Intra vilan	Suprafaţa (mp)	Tarla	Parcelă	Nr. topo	Observaţii / Referinţe
1	arabil	DA	693	22	762; 763	-	
2	faneata	DA	157	22	761	-	

Lungime Segmente
1) Valorile lungimilor segmentelor sunt obţinute din proiecţie în plan.

Punct început	X / Y	Punct sfârşit	X / Y	Lungime segment (** (m)
1	569.486,51 589.702,89	2	569.486,02 589.717,401	14.519
2	569.486,02 589.717,401	3	569.485,849 589.722,449	5.051
3	569.485,849 589.722,449	4	569.485,359 589.757,954	35.508
4	569.485,359 589.757,954	5	569.485,058 589.768,27	10.32

Document care conține date cu caracter personal, protejat de prevederile Regulamentului (UE) nr. 679/2016 și Legii 190/2018

Punct început	X / Y	Punct sfârşit	X / Y	Lungime segment (** (m)
5	569.485,058 589.768,27	6	569.484,552 589.785,652	17.389
6	569.484,552 589.785,652	7	569.484,454 589.788,089	2.439
7	569.484,454 589.788,089	8	569.484,336 589.791,044	2.957
8	569.484,336 589.791,044	9	569.477,887 589.791,931	6.51
9	569.477,887 589.791,931	10	569.476,988 589.774,317	17.637
10	569.476,988 589.774,317	11	569.475,882 589.758,451	15.905
11	569.475,882 589.758,451	12	569.474,339 589.732,018	26.478
12	569.474,339 589.732,018	13	569.474,237 589.720,601	11.417
13	569.474,237 589.720,601	14	569.474,176 589.713,729	6.872
14	569.474,176 589.713,729	15	569.474,975 589.707,636	6.145
15	569.474,975 589.707,636	16	569.479,016 589.705,571	4.538
16	569.479,016 589.705,571	17	569.482,358 589.704,377	3.549
17	569.482,358 589.704,377	1	569.486,51 589.702,89	4.41

** Lungimile segmentelor sunt determinate în planul de proiecţie Stereo 70 şi sunt rotunjite la 1 milimetru.
*** Distanţa dintre puncte este formată din segmente cumulate ce sunt mai mici decât valoarea 1 milimetru.

Document care conține date cu caracter personal, protejat de prevederile Regulamentului (UE) nr. 679/2016 și Legii 190/2018

DATE DESPRE IMOBILUL NR. 2744

Oficiul de Cadastru şi Publicitate Imobiliară NEAMT
Biroul de Cadastru şi Publicitate Imobiliară Bicaz

A. Partea I. Descrierea imobilului

TEREN Intravilan

Adresa: Loc. Damuc, Jud. Neamt

Nr. Crt	Nr cadastral Nr. topografic	Suprafaţa* (mp)	Observaţii / Referinţe
A1		2.291	Sector cadastral:52 Teren imprejmuit;

B. Partea II. Proprietari şi acte

Inscrieri privitoare la dreptul de proprietate şi alte drepturi reale		Referinţe
2744 / 06/06/2023		
Act Administrativ nr. 1094, din 06/06/2023 emis de Primaria com Damuc;		
B1	Inscrierea posesiei, drept de PROPRIETATE, dobandit prin Lege, cota actuala 1/1, cota initiala 1/1	A1
	1) **CHINDEA ROZALIA** 2) **CHINDEA IONEL**, DECEDAT DEFUNCT:Da	

C. Partea III. SARCINI .

Inscrieri privind dezmembramintele dreptului de proprietate, drepturi reale de garanţie şi sarcini	Referinţe
NU SUNT	

Document care conține date cu caracter personal, protejat de prevederile Regulamentului (UE) nr. 679/2016 și Legii 190/2018

Anexa Nr. 1 La Partea I

Teren

Nr cadastral	Suprafaţa (mp)*	Observaţii / Referinţe
	2.291	

* Suprafaţa este determinată in planul de proiecţie Stereo 70.

DETALII LINIARE IMOBIL

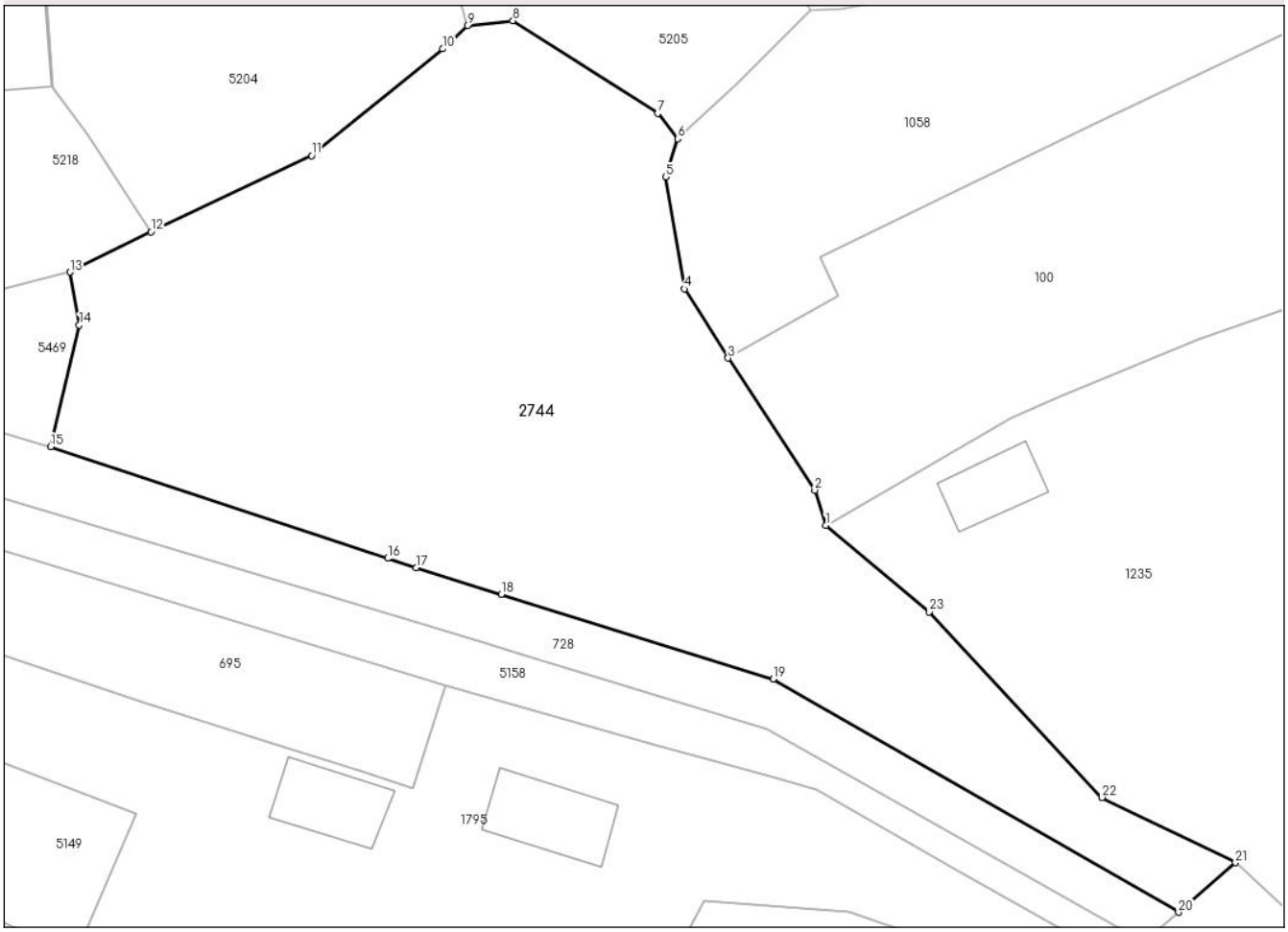

Date referitoare la teren

Crt	Categorie folosință	Intra vilan	Suprafaţa (mp)	Tarla	Parcelă	Nr. topo	Observaţii / Referinţe
1	arabil	DA	792	22	798; 801	-	
2	faneata	DA	1.499	22	797; 799; 798	-	

Lungime Segmente

1) Valorile lungimilor segmentelor sunt obţinute din proiecţie în plan.

Punct început	X / Y	Punct sfârşit	X / Y	Lungime segment (** (m)
1	569.579,109 589.681,202	2	569.578,219 589.684,064	2.997
3	569.571,129 589.694,843	4	569.567,565 589.700,495	6.682
5	569.566,029 589.709,641	6	569.567,021 589.712,749	3.262
7	569.565,375 589.714,818	8	569.553,538 589.722,387	14.05

Punct început	X / Y	Punct sfârşit	X / Y	Lungime segment (** (m)
2	569.578,219 589.684,064	3	569.571,129 589.694,843	12.902
4	569.567,565 589.700,495	5	569.566,029 589.709,641	9.274
6	569.567,021 589.712,749	7	569.565,375 589.714,818	2.644
8	569.553,538 589.722,387	9	569.549,82 589.721,982	3.74

Document care conține date cu caracter personal, protejat de prevederile Regulamentului (UE) nr. 679/2016 și Legii 190/2018

Punct început	X / Y	Punct sfârşit	X / Y	Lungime segment (** (m)
9	569.549,82 589.721,982	10	569.547,789 589.720,095	2.772
11	569.537,098 589.711,377	12	569.523,955 589.705,154	14.542
13	569.517,332 589.701,86	14	569.518,095 589.697,527	4.4
15	569.515,764 589.687,612	16	569.543,293 589.678,491	29.001
17	569.545,632 589.677,716	18	569.552,58 589.675,553	7.277
19	569.574,806 589.668,636	20	569.607,935 589.649,608	38.205
21	569.612,593 589.653,65	22	569.601,689 589.658,971	12.133
23	569.587,577 589.674,12	1	569.579,109 589.681,202	11.039

Punct început	X / Y	Punct sfârşit	X / Y	Lungime segment (** (m)
10	569.547,789 589.720,095	11	569.537,098 589.711,377	13.795
12	569.523,955 589.705,154	13	569.517,332 589.701,86	7.397
14	569.518,095 589.697,527	15	569.515,764 589.687,612	10.185
16	569.543,293 589.678,491	17	569.545,632 589.677,716	2.464
18	569.552,58 589.675,553	19	569.574,806 589.668,636	23.277
20	569.607,935 589.649,608	21	569.612,593 589.653,65	6.167
22	569.601,689 589.658,971	23	569.587,577 589.674,12	20.704

** Lungimile segmentelor sunt determinate în planul de proiecţie Stereo 70 şi sunt rotunjite la 1 milimetru.
*** Distanţa dintre puncte este formată din segmente cumulate ce sunt mai mici decât valoarea 1 milimetru.

Document care conține date cu caracter personal, protejat de prevederile Regulamentului (UE) nr. 679/2016 și Legii 190/2018

DATE DESPRE IMOBILUL NR. 2873

Oficiul de Cadastru şi Publicitate Imobiliară NEAMT
Biroul de Cadastru şi Publicitate Imobiliară Bicaz

A. Partea I. Descrierea imobilului

TEREN Intravilan

Adresa: Loc. Damuc, Jud. Neamt

Nr. Crt	Nr cadastral Nr. topografic	Suprafaţa* (mp)	Observaţii / Referinţe
A1		971	Sector cadastral:52 Teren neimprejmuit;

Construcţii

Crt	Nr cadastral Nr. topografic	Adresa	Observaţii / Referinţe
A1.1		Loc. Damuc, Jud. Neamt	Nr. niveluri:1; S. construita la sol:21 mp;

B. Partea II. Proprietari şi acte

Inscrieri privitoare la dreptul de proprietate şi alte drepturi reale		Referinţe
2873 / 06/06/2023		
Act Administrativ nr. 1095, din 06/06/2023 emis de Primaria com Damuc;		
B1	Inscrierea posesiei, drept de PROPRIETATE, dobandit prin Lege, cota actuala 1/1, cota initiala 1/1	A1
	1) **CHINDEA MĂRIOARA** 2) **CHINDEA ION**	
Act Administrativ nr. 1806, din 26/09/2023 emis de Primaria com Damuc;		
B2	Intabulare, drept de PROPRIETATE, dobandit prin Lege, cota actuala 1/1, cota initiala 1/1	A1.1
	1) **CHINDEA ION** 2) **CHINDEA MĂRIOARA**	

C. Partea III. SARCINI .

Inscrieri privind dezmembramintele dreptului de proprietate, drepturi reale de garanţie şi sarcini	Referinţe
NU SUNT	

Document care conține date cu caracter personal, protejat de prevederile Regulamentului (UE) nr. 679/2016 și Legii 190/2018

Anexa Nr. 1 La Partea I

Teren

Nr cadastral	Suprafaţa (mp)*	Observaţii / Referinţe
	971	

* Suprafaţa este determinată in planul de proiecţie Stereo 70.

DETALII LINIARE IMOBIL

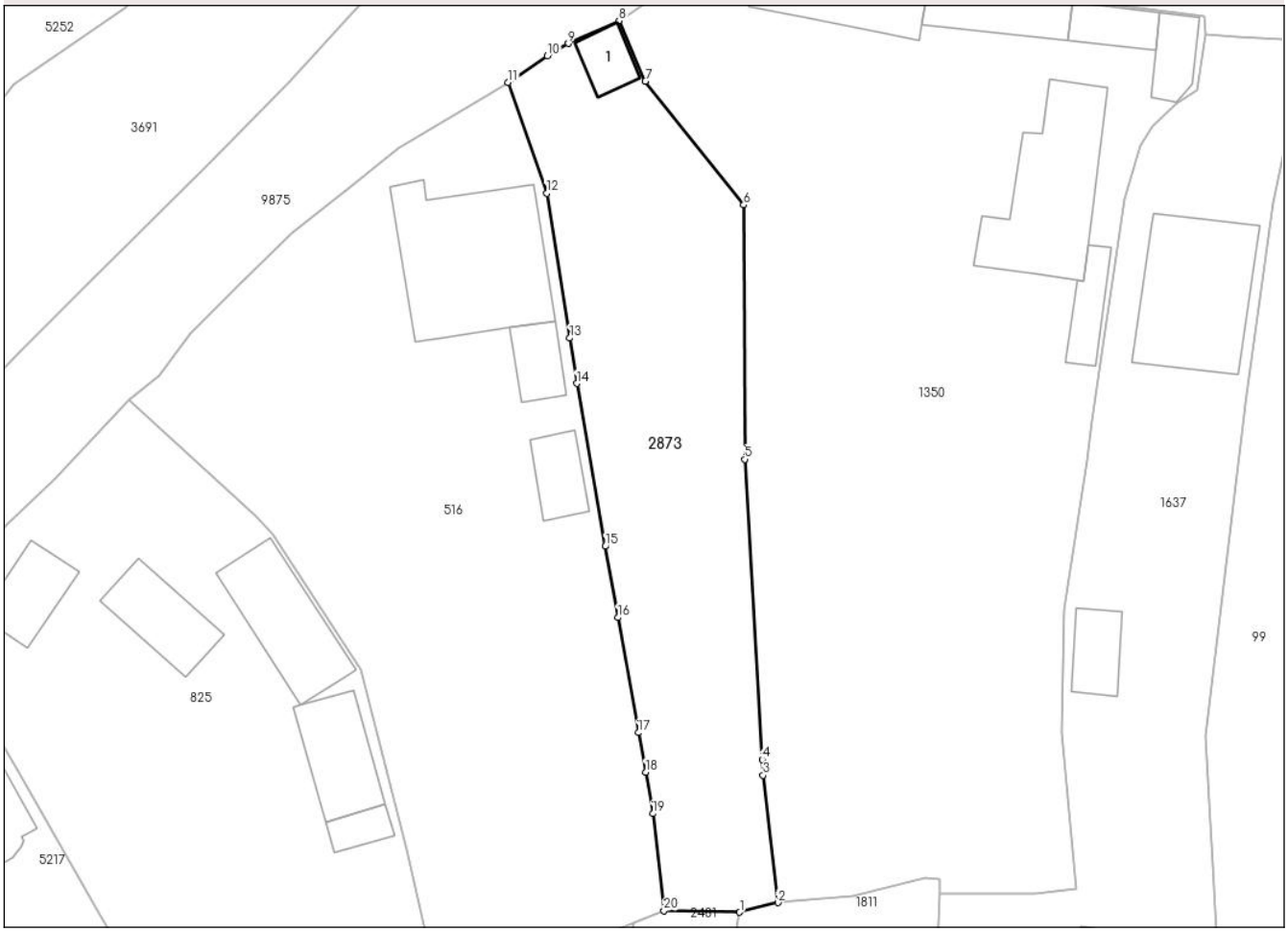

Date referitoare la teren

Crt	Categorie folosință	Intra vilan	Suprafaţa (mp)	Tarla	Parcelă	Nr. topo	Observaţii / Referinţe
1	curti constructii	DA	320	22	749; 750	-	
2	arabil	DA	529	22	750; 748	-	
3	faneata	DA	122	22	747	-	

Date referitoare la construcţii

Crt	Număr	Destinaţie construcţie	Supraf. (mp)	Situaţie juridică	Observaţii / Referinţe
A1.1		constructii anexa	21	Cu acte	Nr. niveluri:1; S. construita la sol:21 mp;

Lungime Segmente
1) Valorile lungimilor segmentelor sunt obţinute din proiecţie în plan.

Punct început	X / Y	Punct sfârşit	X / Y	Lungime segment (** (m)
1	569.411,272 589.718,576	2	569.414,606 589.719,406	3.436
2	569.414,606 589.719,406	3	569.413,334 589.730,502	11.169

Document care conține date cu caracter personal, protejat de prevederile Regulamentului (UE) nr. 679/2016 și Legii 190/2018

Punct început	X / Y	Punct sfârşit	X / Y	Lungime segment (** (m)
3	569.413,334 589.730,502	4	569.413,254 589.731,855	1.355
4	569.413,254 589.731,855	5	569.411,715 589.758,012	26.202
5	569.411,715 589.758,012	6	569.411,629 589.780,149	22.137
6	569.411,629 589.780,149	7	569.403,068 589.790,93	13.767
7	569.403,068 589.790,93	8	569.400,752 589.796,189	5.746
8	569.400,752 589.796,189	9	569.396,337 589.794,22	4.834
9	569.396,337 589.794,22	10	569.394,523 589.793,131	2.116
10	569.394,523 589.793,131	11	569.391,11 589.790,826	4.118
11	569.391,11 589.790,826	12	569.394,468 589.781,162	10.231
12	569.394,468 589.781,162	13	569.396,457 589.768,564	12.754
13	569.396,457 589.768,564	14	569.397,083 589.764,603	4.01
14	569.397,083 589.764,603	15	569.399,577 589.750,431	14.39
15	569.399,577 589.750,431	16	569.400,668 589.744,229	6.297
16	569.400,668 589.744,229	17	569.402,457 589.734,209	10.178
17	569.402,457 589.734,209	18	569.403,07 589.730,773	3.49
18	569.403,07 589.730,773	19	569.403,715 589.727,161	3.669
19	569.403,715 589.727,161	20	569.404,678 589.718,702	8.514
20	569.404,678 589.718,702	1	569.411,272 589.718,576	6.595

** Lungimile segmentelor sunt determinate în planul de proiecţie Stereo 70 şi sunt rotunjite la 1 milimetru.
*** Distanţa dintre puncte este formată din segmente cumulate ce sunt mai mici decât valoarea 1 milimetru.

Document care conține date cu caracter personal, protejat de prevederile Regulamentului (UE) nr. 679/2016 și Legii 190/2018

DATE DESPRE IMOBILUL NR. 2874

Oficiul de Cadastru şi Publicitate Imobiliară NEAMT
Biroul de Cadastru şi Publicitate Imobiliară Bicaz

A. Partea I. Descrierea imobilului

TEREN Intravilan

Adresa: Loc. Damuc, Jud. Neamt

Nr. Crt	Nr cadastral Nr. topografic	Suprafaţa* (mp)	Observaţii / Referinţe
A1		2.684	Sector cadastral:52 Teren neimprejmuit;

B. Partea II. Proprietari şi acte

Inscrieri privitoare la dreptul de proprietate şi alte drepturi reale		Referinţe
2874 / 06/06/2023		
Act Administrativ nr. 1096, din 06/06/2023 emis de Primaria com Damuc;		
B1	Inscrierea posesiei, drept de PROPRIETATE, dobandit prin Lege, cota actuala 1/1, cota initiala 1/1	A1
	1) **CHINDEA ION** 2) **CHINDEA MĂRIOARA**	

C. Partea III. SARCINI .

Inscrieri privind dezmembramintele dreptului de proprietate, drepturi reale de garanţie şi sarcini	Referinţe
NU SUNT	

Document care conține date cu caracter personal, protejat de prevederile Regulamentului (UE) nr. 679/2016 și Legii 190/2018

Anexa Nr. 1 La Partea I

Teren

Nr cadastral	Suprafaţa (mp)*	Observaţii / Referinţe
	2.684	

* Suprafaţa este determinată in planul de proiecţie Stereo 70.

DETALII LINIARE IMOBIL

Date referitoare la teren

Crt	Categorie folosință	Intra vilan	Suprafaţa (mp)	Tarla	Parcelă	Nr. topo	Observaţii / Referinţe
1	faneata	DA	60	22	834	-	
2	arabil	DA	810	22	834	-	
3	faneata	DA	1.814	22	833; 832	-	

Lungime Segmente

1) Valorile lungimilor segmentelor sunt obţinute din proiecţie în plan.

Punct început	X / Y	Punct sfârşit	X / Y	Lungime segment (** (m)
1	569.537,841 589.585,629	2	569.533,008 589.580,052	7.38
3	569.531,394 589.578,068	4	569.530,717 589.578,573	0.845
5	569.502,031 589.599,388	6	569.474,77 589.615,63	31.733
7	569.465,859 589.620,6	8	569.452,185 589.627,143	15.159

Punct început	X / Y	Punct sfârşit	X / Y	Lungime segment (** (m)
2	569.533,008 589.580,052	3	569.531,394 589.578,068	2.558
4	569.530,717 589.578,573	5	569.502,031 589.599,388	35.442
6	569.474,77 589.615,63	7	569.465,859 589.620,6	10.203
8	569.452,185 589.627,143	9	569.438,327 589.632,511	14.861

Document care conține date cu caracter personal, protejat de prevederile Regulamentului (UE) nr. 679/2016 și Legii 190/2018

Punct început	X / Y	Punct sfârşit	X / Y	Lungime segment (** (m)
9	569.438,327 589.632,511	10	569.425,992 589.635,303	12.647
11	569.414,827 589.635,692	12	569.407,237 589.634,617	7.666
13	569.397,36 589.630,99	14	569.396,584 589.625,938	5.111
15	569.399,423 589.628,497	16	569.411,5 589.628,9	12.084
17	569.422,182 589.629,194	18	569.426,469 589.628,85	4.301
19	569.429,535 589.628,395	20	569.435,072 589.627,11	5.684
21	569.441,162 589.625,697	22	569.452,348 589.621,76	11.859
23	569.483,452 589.604,143	24	569.527,091 589.573,344	53.413
25	569.531,541 589.570,701	26	569.539,055 589.566,237	8.74
27	569.542,989 589.562,519	28	569.551,587 589.551,212	14.205
29	569.555,237 589.542,745	30	569.579,004 589.520,196	32.762
31	569.588,485 589.510,171	32	569.591,456 589.507,73	3.845
33	569.596,017 589.516,644	34	569.598,106 589.522,694	6.401
35	569.601,674 589.528,879	36	569.603,551 589.532,748	4.3
37	569.541,054 589.582,585	1	569.537,841 589.585,629	4.426

Punct început	X / Y	Punct sfârşit	X / Y	Lungime segment (** (m)
10	569.425,992 589.635,303	11	569.414,827 589.635,692	11.172
12	569.407,237 589.634,617	13	569.397,36 589.630,99	10.522
14	569.396,584 589.625,938	15	569.399,423 589.628,497	3.822
16	569.411,5 589.628,9	17	569.422,182 589.629,194	10.686
18	569.426,469 589.628,85	19	569.429,535 589.628,395	3.1
20	569.435,072 589.627,11	21	569.441,162 589.625,697	6.252
22	569.452,348 589.621,76	23	569.483,452 589.604,143	35.747
24	569.527,091 589.573,344	25	569.531,541 589.570,701	5.176
26	569.539,055 589.566,237	27	569.542,989 589.562,519	5.413
28	569.551,587 589.551,212	29	569.555,237 589.542,745	9.22
30	569.579,004 589.520,196	31	569.588,485 589.510,171	13.798
32	569.591,456 589.507,73	33	569.596,017 589.516,644	10.013
34	569.598,106 589.522,694	35	569.601,674 589.528,879	7.14
36	569.603,551 589.532,748	37	569.541,054 589.582,585	79.935

** Lungimile segmentelor sunt determinate în planul de proiecţie Stereo 70 şi sunt rotunjite la 1 milimetru.
*** Distanţa dintre puncte este formată din segmente cumulate ce sunt mai mici decât valoarea 1 milimetru.

Document care conține date cu caracter personal, protejat de prevederile Regulamentului (UE) nr. 679/2016 și Legii 190/2018

DATE DESPRE IMOBILUL NR. 2889

Oficiul de Cadastru şi Publicitate Imobiliară NEAMT
Biroul de Cadastru şi Publicitate Imobiliară Bicaz

A. Partea I. Descrierea imobilului

TEREN Intravilan

Adresa: Loc. Damuc, Jud. Neamt

Nr. Crt	Nr cadastral Nr. topografic	Suprafaţa* (mp)	Observaţii / Referinţe
A1	51407	Din acte: 405 Masurata: 393	Sector cadastral:52 Teren neimprejmuit; Diminuare de suprafata cu acordul proprietarului

B. Partea II. Proprietari şi acte

Inscrieri privitoare la dreptul de proprietate şi alte drepturi reale		Referinţe
18068 / 05/08/2022		
Act Notarial nr. Certificat de mostenitor nr. 92, din 02/08/2022 emis de NP BALUT MARIA LILIANA;		
B2	Intabulare, drept de PROPRIETATE, dobandit prin Succesiune, cota actuala 1/8, cota initiala 1/8	A1
	1) **FOCŞA SIMION**	
B3	Intabulare, drept de PROPRIETATE, dobandit prin Succesiune, cota actuala 1/8, cota initiala 1/8	A1
	1) **NĂFĂREAN ELENA**	
B4	Intabulare, drept de PROPRIETATE, dobandit prin Succesiune, cota actuala 1/8, cota initiala 1/8	A1
	1) **OLARU AURELIA**	
B5	Intabulare, drept de PROPRIETATE, dobandit prin Succesiune, cota actuala 5/24, cota initiala 5/24	A1
	1) **FOCŞA SIMION**	
B6	Intabulare, drept de PROPRIETATE, dobandit prin Succesiune, cota actuala 5/24, cota initiala 5/24	A1
	1) **NĂFĂREAN ELENA**	
B7	Intabulare, drept de PROPRIETATE, dobandit prin Succesiune, cota actuala 5/24, cota initiala 5/24	A1
	1) **OLARU AURELIA**	

C. Partea III. SARCINI .

Inscrieri privind dezmembramintele dreptului de proprietate, drepturi reale de garanţie şi sarcini	Referinţe
NU SUNT	

Document care conține date cu caracter personal, protejat de prevederile Regulamentului (UE) nr. 679/2016 și Legii 190/2018

Anexa Nr. 1 La Partea I

Teren

Nr cadastral	Suprafaţa (mp)*	Observaţii / Referinţe
51407	Din acte: 405 Masurata: 393	Diminuare de suprafata cu acordul proprietarului

* Suprafaţa este determinată in planul de proiecţie Stereo 70.

DETALII LINIARE IMOBIL

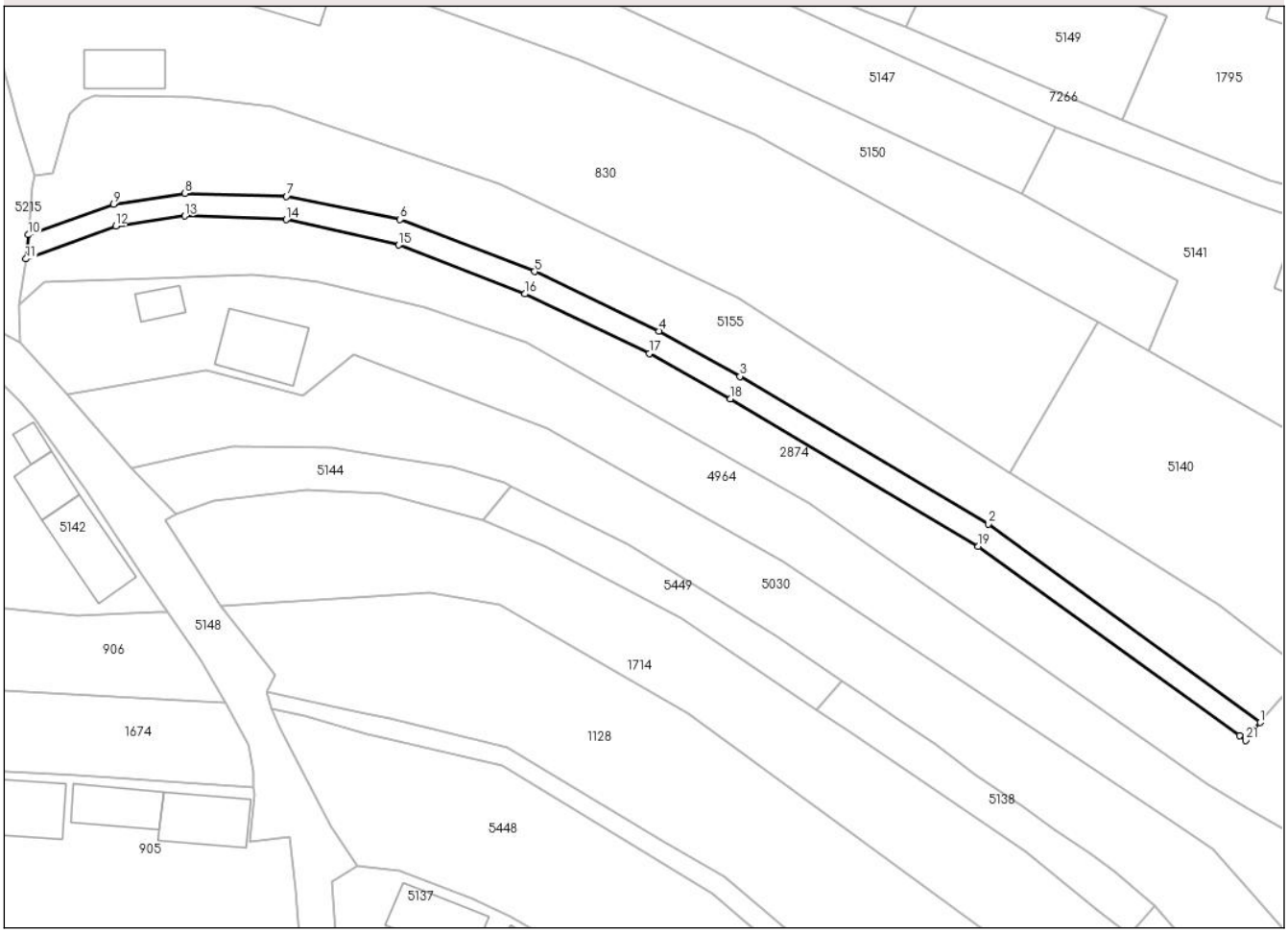

Date referitoare la teren

Crt	Categorie folosinţă	Intra vilan	Suprafaţa (mp)	Tarla	Parcelă	Nr. topo	Observaţii / Referinţe
1	faneata	DA	24	-	-	-	
2	arabil	DA	369	-	-	-	

Lungime Segmente

1) Valorile lungimilor segmentelor sunt obţinute din proiecţie în plan.

Punct început	X / Y	Punct sfârşit	X / Y	Lungime segment (** (m)
1	569.533,008 589.580,052	2	569.503,105 589.601,854	37.007
3	569.475,838 589.618,077	4	569.466,927 589.623,047	10.203
5	569.453,253 589.629,59	6	569.438,486 589.635,332	15.844
7	569.426,008 589.637,869	8	569.414,831 589.638,184	11.181

Punct început	X / Y	Punct sfârşit	X / Y	Lungime segment (** (m)
2	569.503,105 589.601,854	3	569.475,838 589.618,077	31.728
4	569.466,927 589.623,047	5	569.453,253 589.629,59	15.159
6	569.438,486 589.635,332	7	569.426,008 589.637,869	12.733
8	569.414,831 589.638,184	9	569.407,002 589.636,996	7.919

Document care conține date cu caracter personal, protejat de prevederile Regulamentului (UE) nr. 679/2016 și Legii 190/2018

Punct început	X / Y	Punct sfârşit	X / Y	Lungime segment (** (m)
9	569.407,002 589.636,996	10	569.397,596 589.633,634	9.989
11	569.397,36 589.630,99	12	569.407,237 589.634,617	10.522
13	569.414,827 589.635,692	14	569.425,992 589.635,303	11.172
15	569.438,327 589.632,511	16	569.452,185 589.627,143	14.861
17	569.465,859 589.620,6	18	569.474,77 589.615,63	10.203
19	569.502,031 589.599,388	20	569.530,717 589.578,573	35.442
21	569.531,394 589.578,068	1	569.533,008 589.580,052	2.558

Punct început	X / Y	Punct sfârşit	X / Y	Lungime segment (** (m)
10	569.397,596 589.633,634	11	569.397,36 589.630,99	2.655
12	569.407,237 589.634,617	13	569.414,827 589.635,692	7.666
14	569.425,992 589.635,303	15	569.438,327 589.632,511	12.647
16	569.452,185 589.627,143	17	569.465,859 589.620,6	15.159
18	569.474,77 589.615,63	19	569.502,031 589.599,388	31.733
20	569.530,717 589.578,573	21	569.531,394 589.578,068	0.845

** Lungimile segmentelor sunt determinate în planul de proiecţie Stereo 70 şi sunt rotunjite la 1 milimetru.
*** Distanţa dintre puncte este formată din segmente cumulate ce sunt mai mici decât valoarea 1 milimetru.

Document care conține date cu caracter personal, protejat de prevederile Regulamentului (UE) nr. 679/2016 și Legii 190/2018

DATE DESPRE IMOBILUL NR. 3159

Oficiul de Cadastru şi Publicitate Imobiliară NEAMT
Biroul de Cadastru şi Publicitate Imobiliară Bicaz

A. Partea I. Descrierea imobilului

TEREN Intravilan

Adresa: Loc. Damuc, Jud. Neamt

Nr. Crt	Nr cadastral Nr. topografic	Suprafaţa* (mp)	Observaţii / Referinţe
A1		1.454	Sector cadastral:52 Teren neimprejmuit;

Construcţii

Crt	Nr cadastral Nr. topografic	Adresa	Observaţii / Referinţe
A1.1		Loc. Damuc, Jud. Neamt	Nr. niveluri:1; S. construita la sol:172 mp;
A1.2		Loc. Damuc, Jud. Neamt	Nr. niveluri:1; S. construita la sol:64 mp;
A1.3		Loc. Damuc, Jud. Neamt	Nr. niveluri:1; S. construita la sol:91 mp;
A1.4		Loc. Damuc, Jud. Neamt	Nr. niveluri:1; S. construita la sol:33 mp;

B. Partea II. Proprietari şi acte

Inscrieri privitoare la dreptul de proprietate şi alte drepturi reale		Referinţe
3159 / 06/06/2023		
Act Administrativ nr. 1097, din 06/06/2023 emis de Primaria com Damuc;		
B1	Inscrierea posesiei, drept de PROPRIETATE, dobandit prin Lege, cota actuala 1/1, cota initiala 1/1	A1
	1) **DANDU MARIANA** 2) **DANDU SIMION**	
Act Administrativ nr. 1806, din 26/09/2023 emis de Primaria com Damuc;		
B2	Intabulare, drept de PROPRIETATE, dobandit prin Lege, cota actuala 1/1, cota initiala 1/1	A1.1, A1.2, A1.3, A1.4
	1) **DANDU SIMION** 2) **DANDU MARIANA**	

C. Partea III. SARCINI .

Inscrieri privind dezmembramintele dreptului de proprietate, drepturi reale de garanţie şi sarcini	Referinţe
NU SUNT	

Document care conține date cu caracter personal, protejat de prevederile Regulamentului (UE) nr. 679/2016 și Legii 190/2018

Anexa Nr. 1 La Partea I

Teren

Nr cadastral	Suprafaţa (mp)*	Observaţii / Referinţe
	1.454	

* Suprafaţa este determinată in planul de proiecţie Stereo 70.

DETALII LINIARE IMOBIL

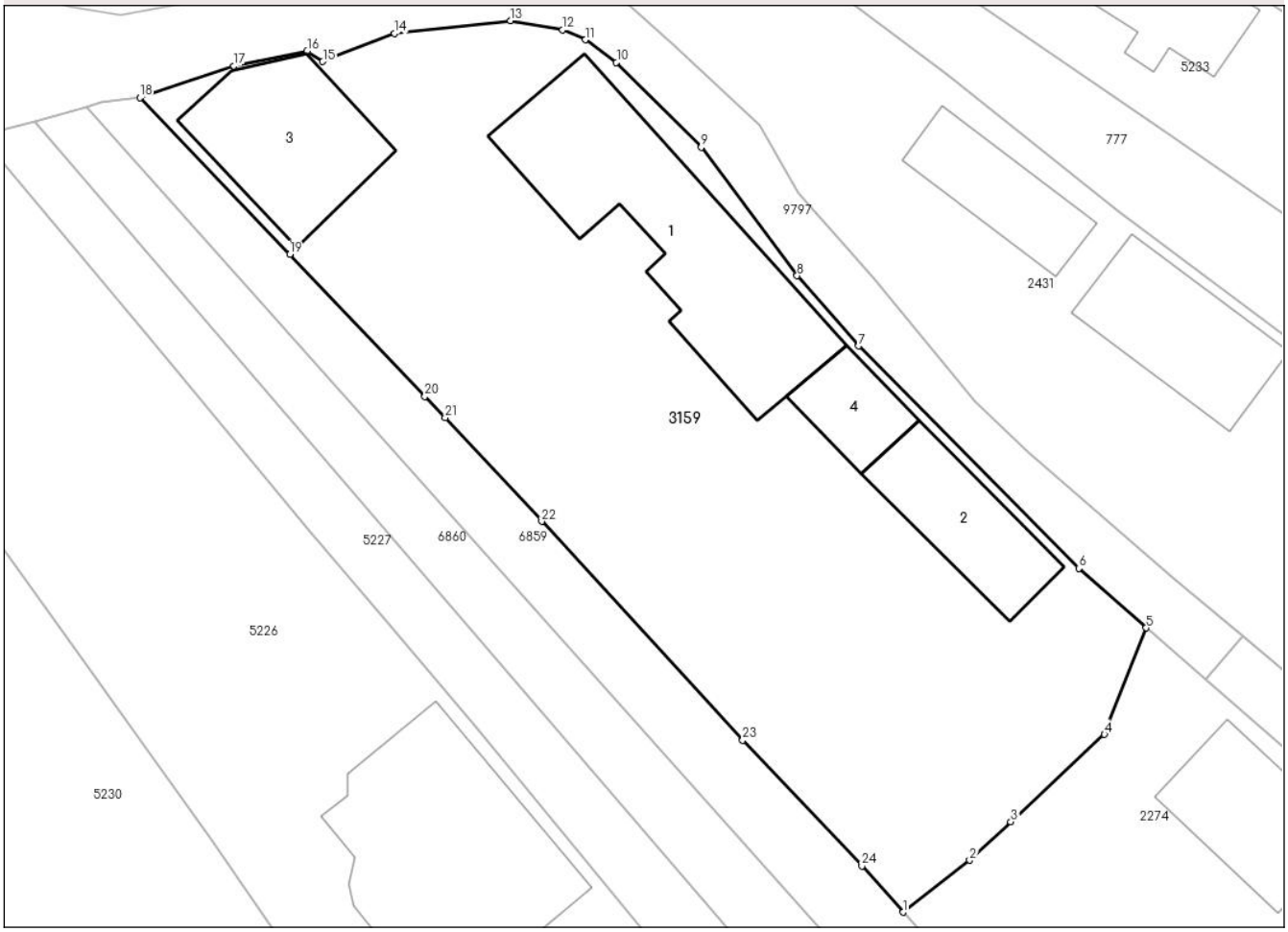

Date referitoare la teren

Crt	Categorie folosință	Intra vilan	Suprafaţa (mp)	Tarla	Parcelă	Nr. topo	Observaţii / Referinţe
1	curti constructii	DA	1.056	22	786; 787	-	
2	arabil	DA	398	22	786	-	

Date referitoare la construcţii

Crt	Număr	Destinaţie construcţie	Supraf. (mp)	Situaţie juridică	Observaţii / Referinţe
A1.1		constructii de locuinte	172	Cu acte	Nr. niveluri:1; S. construita la sol:172 mp;
A1.2		constructii anexa	64	Cu acte	Nr. niveluri:1; S. construita la sol:64 mp;
A1.3		constructii anexa	91	Cu acte	Nr. niveluri:1; S. construita la sol:91 mp;
A1.4		constructii anexa	33	Cu acte	Nr. niveluri:1; S. construita la sol:33 mp;

Lungime Segmente

1) Valorile lungimilor segmentelor sunt obţinute din proiecţie în plan.

Punct început	X / Y	Punct sfârşit	X / Y	Lungime segment (** (m)
1	569.623,469 589.793,504	2	569.627,679 589.796,772	5.33

Punct început	X / Y	Punct sfârşit	X / Y	Lungime segment (** (m)
2	569.627,679 589.796,772	3	569.630,285 589.799,205	3.565

Document care conține date cu caracter personal, protejat de prevederile Regulamentului (UE) nr. 679/2016 și Legii 190/2018

Punct început	X / Y	Punct sfârşit	X / Y	Lungime segment (** (m)
3	569.630,285 589.799,205	4	569.636,184 589.804,712	8.07
5	569.638,819 589.811,421	6	569.634,57 589.815,169	5.666
7	569.620,683 589.829,191	8	569.616,795 589.833,612	5.887
9	569.610,74 589.841,713	10	569.605,397 589.847,063	7.561
11	569.603,436 589.848,484	12	569.601,995 589.849,105	1.569
13	569.598,713 589.849,691	14	569.591,398 589.848,887	7.359
15	569.586,868 589.847,117	16	569.585,878 589.847,788	1.196
17	569.581,264 589.846,832	18	569.575,331 589.844,839	6.259
19	569.584,776 589.834,958	20	569.593,308 589.826,008	12.365
21	569.594,588 589.824,666	22	569.600,683 589.818,136	8.933
23	569.613,356 589.804,341	24	569.620,887 589.796,418	10.931

Punct început	X / Y	Punct sfârşit	X / Y	Lungime segment (** (m)
4	569.636,184 589.804,712	5	569.638,819 589.811,421	7.208
6	569.634,57 589.815,169	7	569.620,683 589.829,191	19.735
8	569.616,795 589.833,612	9	569.610,74 589.841,713	10.114
10	569.605,397 589.847,063	11	569.603,436 589.848,484	2.422
12	569.601,995 589.849,105	13	569.598,713 589.849,691	3.334
14	569.591,398 589.848,887	15	569.586,868 589.847,117	4.864
16	569.585,878 589.847,788	17	569.581,264 589.846,832	4.712
18	569.575,331 589.844,839	19	569.584,776 589.834,958	13.669
20	569.593,308 589.826,008	21	569.594,588 589.824,666	1.855
22	569.600,683 589.818,136	23	569.613,356 589.804,341	18.733
24	569.620,887 589.796,418	1	569.623,469 589.793,504	3.893

**** Lungimile segmentelor sunt determinate în planul de proiecţie Stereo 70 şi sunt rotunjite la 1 milimetru.**
***** Distanţa dintre puncte este formată din segmente cumulate ce sunt mai mici decât valoarea 1 milimetru.**

Document care conține date cu caracter personal, protejat de prevederile Regulamentului (UE) nr. 679/2016 și Legii 190/2018

DATE DESPRE IMOBILUL NR. 4964

Oficiul de Cadastru şi Publicitate Imobiliară NEAMT
Biroul de Cadastru şi Publicitate Imobiliară Bicaz

A. Partea I. Descrierea imobilului

TEREN Intravilan

Adresa: Loc. Damuc, Jud. Neamt

Nr. Crt	Nr cadastral Nr. topografic	Suprafaţa* (mp)	Observaţii / Referinţe
A1		1.739	Sector cadastral:52 Teren neimprejmuit;

Construcţii

Crt	Nr cadastral Nr. topografic	Adresa	Observaţii / Referinţe
A1.1		Loc. Damuc, Jud. Neamt	Nr. niveluri:1; S. construita la sol:58 mp;
A1.2		Loc. Damuc, Jud. Neamt	Nr. niveluri:1; S. construita la sol:15 mp;

B. Partea II. Proprietari şi acte

Inscrieri privitoare la dreptul de proprietate şi alte drepturi reale		Referinţe
4964 / 06/06/2023		
Act Administrativ nr. 1107, din 06/06/2023 emis de Primaria com Damuc;		
B1	Inscrierea posesiei, drept de PROPRIETATE, dobandit prin Lege, cota actuala 1/1, cota initiala 1/1	A1
	1) **LĂZĂRUŢ IOANA - FLORENTINA**	
Act Administrativ nr. 1806, din 26/09/2023 emis de Primaria com Damuc;		
B2	Intabulare, drept de PROPRIETATE, dobandit prin Lege, cota actuala 1/1, cota initiala 1/1	A1.1, A1.2
	1) **LĂZĂRUŢ IOANA - FLORENTINA**	

C. Partea III. SARCINI .

Inscrieri privind dezmembramintele dreptului de proprietate, drepturi reale de garanţie şi sarcini	Referinţe
NU SUNT	

Document care conține date cu caracter personal, protejat de prevederile Regulamentului (UE) nr. 679/2016 și Legii 190/2018

Anexa Nr. 1 La Partea I

Teren

Nr cadastral	Suprafaţa (mp)*	Observaţii / Referinţe
	1.739	

* Suprafaţa este determinată in planul de proiecţie Stereo 70.

DETALII LINIARE IMOBIL

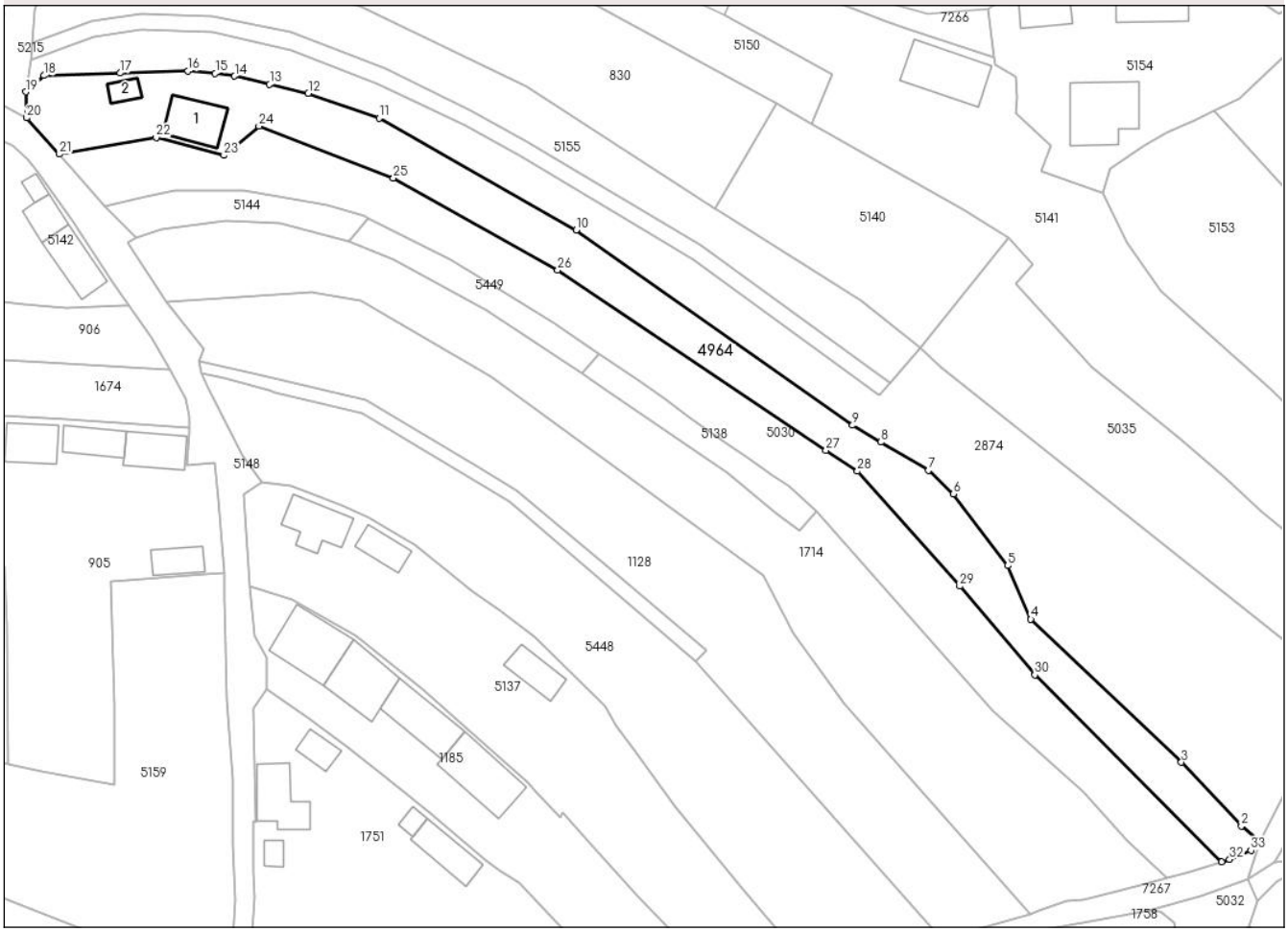

Date referitoare la teren

Crt	Categorie folosință	Intra vilan	Suprafaţa (mp)	Tarla	Parcelă	Nr. topo	Observaţii / Referinţe
1	curti constructii	DA	407	22	835	-	
2	arabil	DA	712	22	836	-	
3	faneata	DA	620	22	837	-	

Date referitoare la construcţii

Crt	Număr	Destinaţie construcţie	Supraf. (mp)	Situaţie juridică	Observaţii / Referinţe
A1.1		constructii anexa	58	Cu acte	Nr. niveluri:1; S. construita la sol:58 mp;
A1.2		constructii anexa	15	Cu acte	Nr. niveluri:1; S. construita la sol:15 mp;

Lungime Segmente

1) Valorile lungimilor segmentelor sunt obţinute din proiecţie în plan.

Punct început	X / Y	Punct sfârşit	X / Y	Lungime segment (** (m)
1	569.591,456 589.507,73	2	569.588,485 589.510,171	3.845
3	569.579,004 589.520,196	4	569.555,237 589.542,745	32.762

Punct început	X / Y	Punct sfârşit	X / Y	Lungime segment (** (m)
2	569.588,485 589.510,171	3	569.579,004 589.520,196	13.798
4	569.555,237 589.542,745	5	569.551,587 589.551,212	9.22

Document care conține date cu caracter personal, protejat de prevederile Regulamentului (UE) nr. 679/2016 și Legii 190/2018

Punct început	X / Y	Punct sfârşit	X / Y	Lungime segment (** (m)
5	569.551,587 589.551,212	6	569.542,989 589.562,519	14.205
7	569.539,055 589.566,237	8	569.531,541 589.570,701	8.74
9	569.527,091 589.573,344	10	569.483,452 589.604,143	53.413
11	569.452,348 589.621,76	12	569.441,162 589.625,697	11.859
13	569.435,072 589.627,11	14	569.429,535 589.628,395	5.684
15	569.426,469 589.628,85	16	569.422,182 589.629,194	4.301
17	569.411,5 589.628,9	18	569.399,423 589.628,497	12.084
19	569.396,584 589.625,938	20	569.396,694 589.621,823	4.116
21	569.401,866 589.616,096	22	569.417,145 589.618,712	15.501
23	569.427,825 589.615,907	24	569.433,357 589.620,536	7.213
25	569.454,602 589.612,315	26	569.480,557 589.597,822	29.727
27	569.522,907 589.569,417	28	569.527,856 589.566,098	5.959
29	569.544,02 589.547,965	30	569.555,872 589.533,981	18.331
31	569.585,378 589.504,507	32	569.586,617 589.504,877	1.293
33	569.589,979 589.506,302	1	569.591,456 589.507,73	2.054

Punct început	X / Y	Punct sfârşit	X / Y	Lungime segment (** (m)
6	569.542,989 589.562,519	7	569.539,055 589.566,237	5.413
8	569.531,541 589.570,701	9	569.527,091 589.573,344	5.176
10	569.483,452 589.604,143	11	569.452,348 589.621,76	35.747
12	569.441,162 589.625,697	13	569.435,072 589.627,11	6.252
14	569.429,535 589.628,395	15	569.426,469 589.628,85	3.1
16	569.422,182 589.629,194	17	569.411,5 589.628,9	10.686
18	569.399,423 589.628,497	19	569.396,584 589.625,938	3.822
20	569.396,694 589.621,823	21	569.401,866 589.616,096	7.717
22	569.417,145 589.618,712	23	569.427,825 589.615,907	11.042
24	569.433,357 589.620,536	25	569.454,602 589.612,315	22.78
26	569.480,557 589.597,822	27	569.522,907 589.569,417	50.994
28	569.527,856 589.566,098	29	569.544,02 589.547,965	24.292
30	569.555,872 589.533,981	31	569.585,378 589.504,507	41.705
32	569.586,617 589.504,877	33	569.589,979 589.506,302	3.652

** Lungimile segmentelor sunt determinate în planul de proiecţie Stereo 70 şi sunt rotunjite la 1 milimetru.
*** Distanţa dintre puncte este formată din segmente cumulate ce sunt mai mici decât valoarea 1 milimetru.

Document care conține date cu caracter personal, protejat de prevederile Regulamentului (UE) nr. 679/2016 și Legii 190/2018

DATE DESPRE IMOBILUL NR. 5022

Oficiul de Cadastru şi Publicitate Imobiliară NEAMT
Biroul de Cadastru şi Publicitate Imobiliară Bicaz

A. Partea I. Descrierea imobilului

TEREN Intravilan

Adresa: Loc. Damuc, Jud. Neamt

Nr. Crt	Nr cadastral Nr. topografic	Suprafaţa* (mp)	Observaţii / Referinţe
A1	50769	Din acte: 300 Masurata: 316	Sector cadastral:52 Teren imprejmuit; Radiere constructie C2

Construcţii

Crt	Nr cadastral Nr. topografic	Adresa	Observaţii / Referinţe
A1.1	50769-C1	Loc. Damuc, Jud. Neamt	Nr. niveluri:1; S. construita la sol:66 mp; Locuinta
A1.3	50769-C3	Loc. Damuc, Jud. Neamt	Nr. niveluri:1; S. construita la sol:43 mp; Anexa gospodareasca

B. Partea II. Proprietari şi acte

Inscrieri privitoare la dreptul de proprietate şi alte drepturi reale		Referinţe
19579 / 21/09/2016		
Act Notarial nr. Contract de vanzare nr.667, din 20/09/2016 emis de NP Samson Grigore;		
B4	Intabulare, drept de PROPRIETATEcu titlu de cumparare, dobandit prin Conventie, cota actuala 1/1, cota initiala 1/1	A1, A1.1, A1.3
	1) **GAINA ANDREEA-ELENA**, soti 2) **GAINA NICUSOR**	

C. Partea III. SARCINI .

Inscrieri privind dezmembramintele dreptului de proprietate, drepturi reale de garanţie şi sarcini	Referinţe
NU SUNT	

Document care conține date cu caracter personal, protejat de prevederile Regulamentului (UE) nr. 679/2016 și Legii 190/2018

Anexa Nr. 1 La Partea I

Teren

Nr cadastral	Suprafaţa (mp)*	Observaţii / Referinţe
50769	Din acte: 300 Masurata: 316	Radiere constructie C2

* Suprafaţa este determinată in planul de proiecţie Stereo 70.

DETALII LINIARE IMOBIL

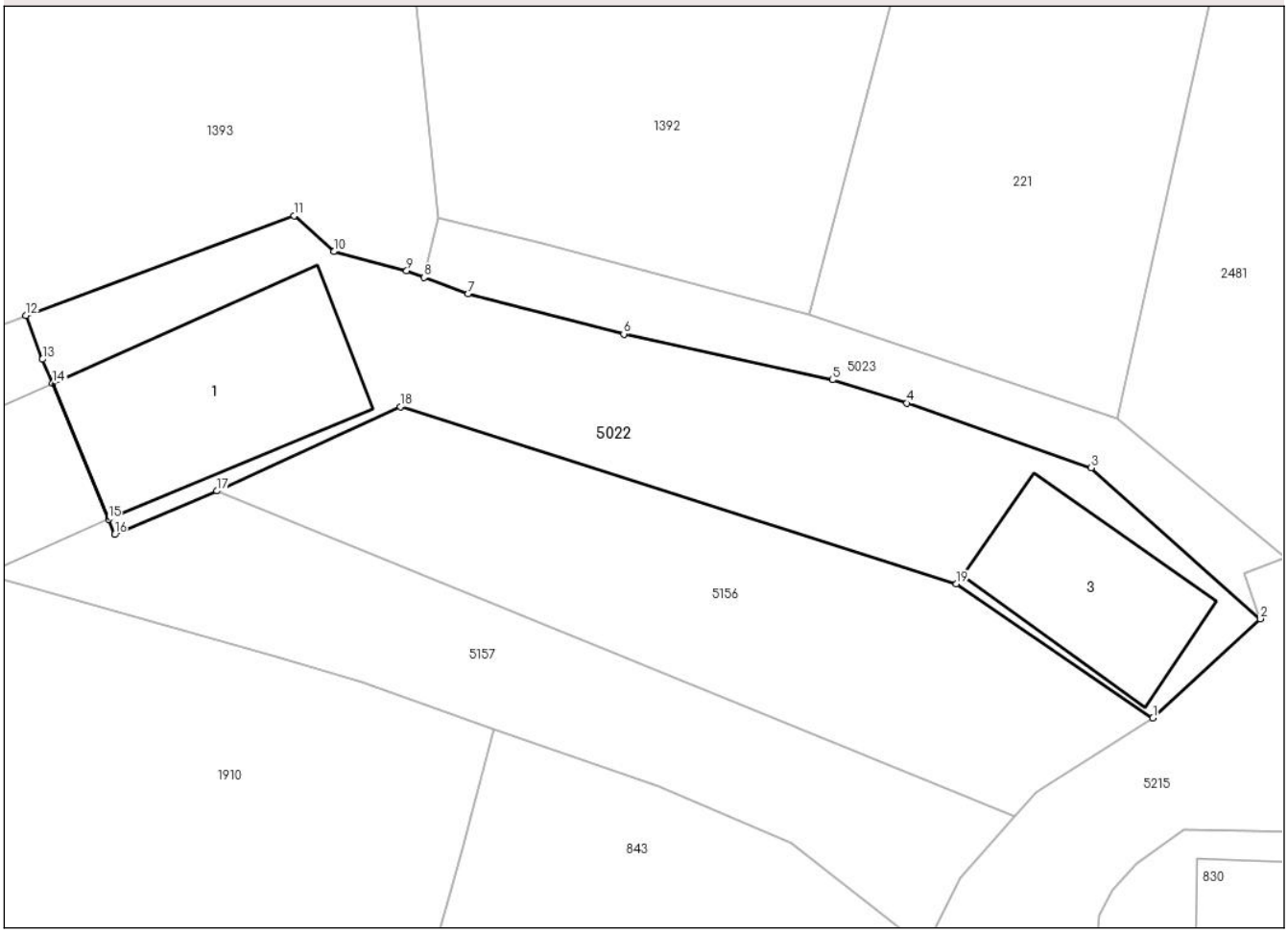

Date referitoare la teren

Crt	Categorie folosinţă	Intra vilan	Suprafaţa (mp)	Tarla	Parcelă	Nr. topo	Observaţii / Referinţe
1	curti constructii	DA	316	-	-	-	

Date referitoare la construcţii

Crt	Număr	Destinaţie construcţie	Supraf. (mp)	Situaţie juridică	Observaţii / Referinţe
A1.1	50769-C1	constructii de locuinte	Din acte: 64 Masurata: 66	Cu acte	Nr. niveluri:1; S. construita la sol:66 mp; Locuinta
A1.3	50769-C3	constructii anexa	43	Cu acte	Nr. niveluri:1; S. construita la sol:43 mp; Anexa gospodareasca

Lungime Segmente

1) Valorile lungimilor segmentelor sunt obţinute din proiecţie în plan.

Punct început	X / Y	Punct sfârşit	X / Y	Lungime segment (** (m)
1	569.395,571 589.670,454	2	569.399,773 589.674,345	5.727
2	569.399,773 589.674,345	3	569.393,155 589.680,262	8.877

Document care conține date cu caracter personal, protejat de prevederile Regulamentului (UE) nr. 679/2016 și Legii 190/2018

Punct început	X / Y	Punct sfârşit	X / Y	Lungime segment (** (m)
3	569.393,155 589.680,262	4	569.385,942 589.682,786	7.642
4	569.385,942 589.682,786	5	569.383,022 589.683,698	3.059
5	569.383,022 589.683,698	6	569.374,848 589.685,495	8.369
6	569.374,848 589.685,495	7	569.368,746 589.687,059	6.299
7	569.368,746 589.687,059	8	569.367,028 589.687,711	1.838
8	569.367,028 589.687,711	9	569.366,351 589.687,968	0.724
9	569.366,351 589.687,968	10	569.363,498 589.688,719	2.95
10	569.363,498 589.688,719	11	569.361,933 589.690,124	2.103
11	569.361,933 589.690,124	12	569.351,435 589.686,219	11.201
12	569.351,435 589.686,219	13	569.352,084 589.684,508	1.83
13	569.352,084 589.684,508	14	569.352,468 589.683,558	1.025
14	569.352,468 589.683,558	15	569.354,668 589.678,24	5.755
15	569.354,668 589.678,24	16	569.354,907 589.677,639	0.647
16	569.354,907 589.677,639	17	569.358,922 589.679,345	4.362
17	569.358,922 589.679,345	18	569.366,098 589.682,648	7.9
18	569.366,098 589.682,648	19	569.387,868 589.675,707	22.85
19	569.387,868 589.675,707	1	569.395,571 589.670,454	9.324

** Lungimile segmentelor sunt determinate în planul de proiecţie Stereo 70 şi sunt rotunjite la 1 milimetru.
*** Distanţa dintre puncte este formată din segmente cumulate ce sunt mai mici decât valoarea 1 milimetru.

Document care conține date cu caracter personal, protejat de prevederile Regulamentului (UE) nr. 679/2016 și Legii 190/2018

DATE DESPRE IMOBILUL NR. 5023

Oficiul de Cadastru şi Publicitate Imobiliară NEAMT
Biroul de Cadastru şi Publicitate Imobiliară Bicaz

A. Partea I. Descrierea imobilului

TEREN Intravilan

Adresa: Loc. Damuc, Jud. Neamt

Nr. Crt	Nr cadastral Nr. topografic	Suprafaţa* (mp)	Observaţii / Referinţe
A1		82	Sector cadastral:52 Teren neimprejmuit;

B. Partea II. Proprietari şi acte

Inscrieri privitoare la dreptul de proprietate şi alte drepturi reale		Referinţe
5023 / 06/06/2023		
Act Administrativ nr. 1108, din 06/06/2023 emis de Primaria com Damuc;		
B1	Inscrierea posesiei, drept de PROPRIETATE, dobandit prin Lege, cota actuala 1/1, cota initiala 1/1	A1
	1) **BACIU FLORINA-ELENA** 2) **TOPLICIANU ELENA** 3) **TOPLICIANU VIRGIL** 4) **BUCUR VIORICA** 5) **BUCUR NECULAI** 6) **BACIU VICTOR**	

C. Partea III. SARCINI .

Inscrieri privind dezmembramintele dreptului de proprietate, drepturi reale de garanţie şi sarcini	Referinţe
NU SUNT	

Document care conține date cu caracter personal, protejat de prevederile Regulamentului (UE) nr. 679/2016 și Legii 190/2018

Anexa Nr. 1 La Partea I

Teren

Nr cadastral	Suprafaţa (mp)*	Observaţii / Referinţe
	82	

* Suprafaţa este determinată in planul de proiecţie Stereo 70.

DETALII LINIARE IMOBIL

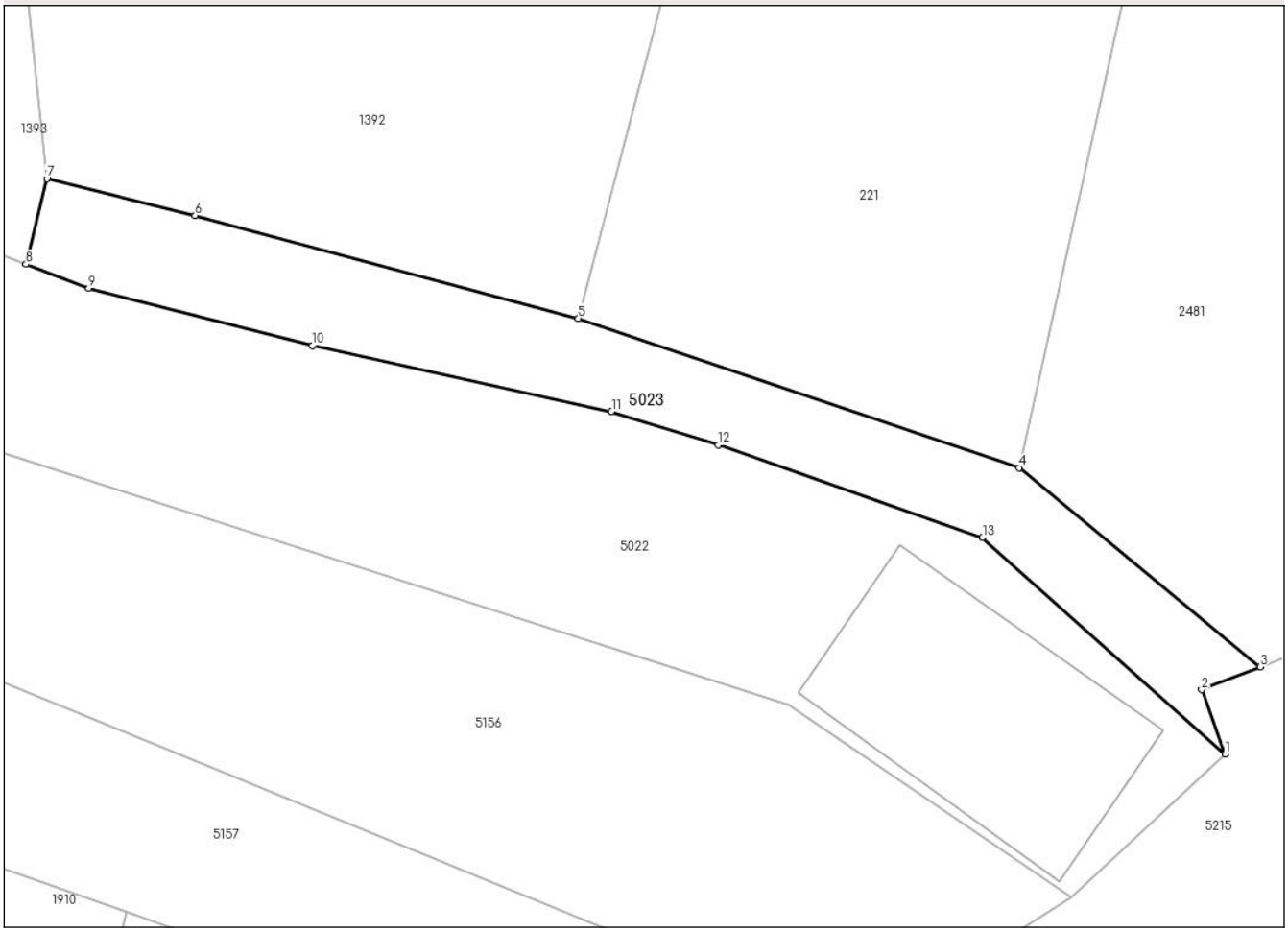

Date referitoare la teren

Crt	Categorie folosință	Intra vilan	Suprafaţa (mp)	Tarla	Parcelă	Nr. topo	Observaţii / Referinţe
1	drum	DA	82	22	865; 866; 867	-	Cale de acces

Lungime Segmente
1) Valorile lungimilor segmentelor sunt obţinute din proiecţie în plan.

Punct început	X / Y	Punct sfârşit	X / Y	Lungime segment (** (m)
1	569.399,773 589.674,345	2	569.399,135 589.676,108	1.875
2	569.399,135 589.676,108	3	569.400,738 589.676,724	1.717
3	569.400,738 589.676,724	4	569.394,157 589.682,161	8.536
4	569.394,157 589.682,161	5	569.382,116 589.686,237	12.712
5	569.382,116 589.686,237	6	569.371,65 589.689,043	10.836

Document care conține date cu caracter personal, protejat de prevederile Regulamentului (UE) nr. 679/2016 și Legii 190/2018

Punct început	X / Y	Punct sfârşit	X / Y	Lungime segment (** (m)
6	569.371,65 589.689,043	7	569.367,598 589.690,048	4.175
7	569.367,598 589.690,048	8	569.367,028 589.687,711	2.406
8	569.367,028 589.687,711	9	569.368,746 589.687,059	1.838
9	569.368,746 589.687,059	10	569.374,848 589.685,495	6.299
10	569.374,848 589.685,495	11	569.383,022 589.683,698	8.369
11	569.383,022 589.683,698	12	569.385,942 589.682,786	3.059
12	569.385,942 589.682,786	13	569.393,155 589.680,262	7.642
13	569.393,155 589.680,262	1	569.399,773 589.674,345	8.877

** Lungimile segmentelor sunt determinate în planul de proiecţie Stereo 70 şi sunt rotunjite la 1 milimetru.
*** Distanţa dintre puncte este formată din segmente cumulate ce sunt mai mici decât valoarea 1 milimetru.

Document care conține date cu caracter personal, protejat de prevederile Regulamentului (UE) nr. 679/2016 și Legii 190/2018

DATE DESPRE IMOBILUL NR. 5030

Oficiul de Cadastru şi Publicitate Imobiliară NEAMT
Biroul de Cadastru şi Publicitate Imobiliară Bicaz

A. Partea I. Descrierea imobilului

TEREN Intravilan

Adresa: Loc. Damuc, Jud. Neamt

Nr. Crt	Nr cadastral Nr. topografic	Suprafaţa* (mp)	Observaţii / Referinţe
A1		1.739	Sector cadastral:52 Teren neimprejmuit;

B. Partea II. Proprietari şi acte

Inscrieri privitoare la dreptul de proprietate şi alte drepturi reale		Referinţe
5030 / 06/06/2023		
Act Administrativ nr. 1109, din 06/06/2023 emis de Primaria com Damuc;		
B1	Inscrierea posesiei, drept de PROPRIETATE, dobandit prin Lege, cota actuala 1/1, cota initiala 1/1	A1
	1) **ŞTIRBU NICULINA**	

C. Partea III. SARCINI .

Inscrieri privind dezmembramintele dreptului de proprietate, drepturi reale de garanţie şi sarcini	Referinţe
NU SUNT	

Document care conține date cu caracter personal, protejat de prevederile Regulamentului (UE) nr. 679/2016 și Legii 190/2018

Anexa Nr. 1 La Partea I

Teren

Nr cadastral	Suprafaţa (mp)*	Observaţii / Referinţe
	1.739	

* Suprafaţa este determinată in planul de proiecţie Stereo 70.

DETALII LINIARE IMOBIL

Date referitoare la teren

Crt	Categorie folosință	Intra vilan	Suprafaţa (mp)	Tarla	Parcelă	Nr. topo	Observaţii / Referinţe
1	faneata	DA	215	22	861	-	
2	arabil	DA	770	22	836; 861	-	
3	faneata	DA	754	22	861; 836	-	

Lungime Segmente

1) Valorile lungimilor segmentelor sunt obţinute din proiecţie în plan.

Punct început	X / Y	Punct sfârşit	X / Y	Lungime segment (** (m)
1	569.576,627 589.502,008	2	569.580,348 589.503,003	3.852
3	569.585,378 589.504,507	4	569.555,872 589.533,981	41.705
5	569.544,02 589.547,965	6	569.527,856 589.566,098	24.292
7	569.522,907 589.569,417	8	569.480,557 589.597,822	50.994

Punct început	X / Y	Punct sfârşit	X / Y	Lungime segment (** (m)
2	569.580,348 589.503,003	3	569.585,378 589.504,507	5.25
4	569.555,872 589.533,981	5	569.544,02 589.547,965	18.331
6	569.527,856 589.566,098	7	569.522,907 589.569,417	5.959
8	569.480,557 589.597,822	9	569.454,602 589.612,315	29.727

Document care conține date cu caracter personal, protejat de prevederile Regulamentului (UE) nr. 679/2016 și Legii 190/2018

Punct început	X / Y	Punct sfârşit	X / Y	Lungime segment (** (m)
9	569.454,602 589.612,315	10	569.433,357 589.620,536	22.78
11	569.427,825 589.615,907	12	569.417,145 589.618,712	11.042
13	569.401,866 589.616,096	14	569.403,684 589.614,082	2.713
15	569.408,953 589.607,93	16	569.415,51 589.609,475	6.737
17	569.420,144 589.610,381	18	569.431,003 589.610,307	10.859
19	569.436,517 589.609,362	20	569.444,21 589.608,162	7.786
21	569.450,034 589.606,357	22	569.450,704 589.606,053	0.736
23	569.463,57 589.599,564	24	569.472,447 589.594,202	10.371
25	569.479,831 589.589,534	26	569.486,975 589.584,579	8.694
27	569.489,409 589.582,977	28	569.493,278 589.580,386	4.656
29	569.497,237 589.577,68	30	569.501,83 589.574,309	5.697
31	569.506,977 589.570,734	32	569.510,338 589.568,291	4.155
33	569.514,321 589.565,56	34	569.516,934 589.563,81	3.145
35	569.521,417 589.559,878	36	569.549,186 589.528,273	42.071
37	569.563,511 589.515,44	38	569.570,428 589.507,913	10.223

Punct început	X / Y	Punct sfârşit	X / Y	Lungime segment (** (m)
10	569.433,357 589.620,536	11	569.427,825 589.615,907	7.213
12	569.417,145 589.618,712	13	569.401,866 589.616,096	15.501
14	569.403,684 589.614,082	15	569.408,953 589.607,93	8.1
16	569.415,51 589.609,475	17	569.420,144 589.610,381	4.722
18	569.431,003 589.610,307	19	569.436,517 589.609,362	5.594
20	569.444,21 589.608,162	21	569.450,034 589.606,357	6.097
22	569.450,704 589.606,053	23	569.463,57 589.599,564	14.41
24	569.472,447 589.594,202	25	569.479,831 589.589,534	8.736
26	569.486,975 589.584,579	27	569.489,409 589.582,977	2.914
28	569.493,278 589.580,386	29	569.497,237 589.577,68	4.795
30	569.501,83 589.574,309	31	569.506,977 589.570,734	6.267
32	569.510,338 589.568,291	33	569.514,321 589.565,56	4.829
34	569.516,934 589.563,81	35	569.521,417 589.559,878	5.963
36	569.549,186 589.528,273	37	569.563,511 589.515,44	19.233
38	569.570,428 589.507,913	1	569.576,627 589.502,008	8.561

**** Lungimile segmentelor sunt determinate în planul de proiecţie Stereo 70 şi sunt rotunjite la 1 milimetru.**
***** Distanţa dintre puncte este formată din segmente cumulate ce sunt mai mici decât valoarea 1 milimetru.**

Document care conține date cu caracter personal, protejat de prevederile Regulamentului (UE) nr. 679/2016 și Legii 190/2018

DATE DESPRE IMOBILUL NR. 5035

Oficiul de Cadastru şi Publicitate Imobiliară NEAMT
Biroul de Cadastru şi Publicitate Imobiliară Bicaz

A. Partea I. Descrierea imobilului

TEREN Intravilan

Adresa: Loc. Damuc, Jud. Neamt

Nr. Crt	Nr cadastral Nr. topografic	Suprafaţa* (mp)	Observaţii / Referinţe
A1		1.240	Sector cadastral:52 Teren neimprejmuit;

B. Partea II. Proprietari şi acte

Inscrieri privitoare la dreptul de proprietate şi alte drepturi reale		Referinţe
5035 / 12/06/2023		
Act Normativ nr. 7, din 13/03/1996 emis de PARLAMENTUL ROMANIEI;		
B1	Inscrierea provizorie, drept de PROPRIETATE, dobandit prin Lege, cota actuala 1/1, cota initiala 1/1	A1
	1) **COMUNA DĂMUC**, CIF:2614422, PROPRIETAR NEIDENTIFICAT	

C. Partea III. SARCINI .

Inscrieri privind dezmembramintele dreptului de proprietate, drepturi reale de garanţie şi sarcini	Referinţe
NU SUNT	

Document care conține date cu caracter personal, protejat de prevederile Regulamentului (UE) nr. 679/2016 și Legii 190/2018

Anexa Nr. 1 La Partea I

Teren

Nr cadastral	Suprafaţa (mp)*	Observaţii / Referinţe
	1.240	

* Suprafaţa este determinată in planul de proiecţie Stereo 70.

DETALII LINIARE IMOBIL

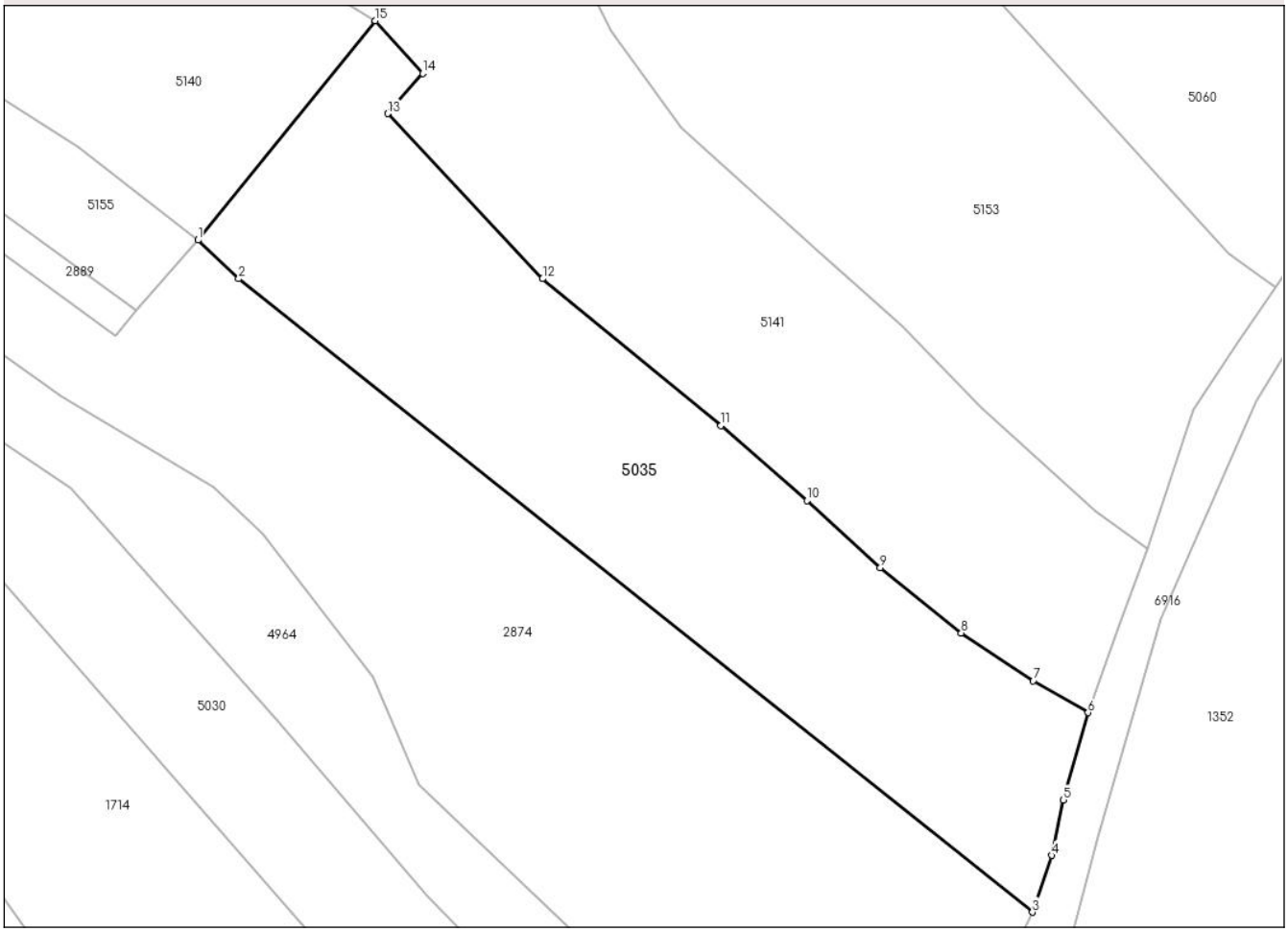

Date referitoare la teren

Crt	Categorie folosință	Intra vilan	Suprafaţa (mp)	Tarla	Parcelă	Nr. topo	Observaţii / Referinţe
1	faneata	DA	1.240	-	-	-	

Lungime Segmente

1) Valorile lungimilor segmentelor sunt obţinute din proiecţie în plan.

Punct început	X / Y	Punct sfârşit	X / Y	Lungime segment (** (m)
1	569.537,841 589.585,629	2	569.541,054 589.582,585	4.426
2	569.541,054 589.582,585	3	569.603,551 589.532,748	79.935
3	569.603,551 589.532,748	4	569.605,082 589.537,213	4.72
4	569.605,082 589.537,213	5	569.606,004 589.541,581	4.464
5	569.606,004 589.541,581	6	569.607,947 589.548,444	7.133

Document care conține date cu caracter personal, protejat de prevederile Regulamentului (UE) nr. 679/2016 și Legii 190/2018

Punct început	X / Y	Punct sfârşit	X / Y	Lungime segment (** (m)
6	569.607,947 589.548,444	7	569.603,621 589.550,946	4.997
7	569.603,621 589.550,946	8	569.597,957 589.554,709	6.8
8	569.597,957 589.554,709	9	569.591,578 589.559,862	8.2
9	569.591,578 589.559,862	10	569.585,819 589.565,122	7.8
10	569.585,819 589.565,122	11	569.579,021 589.571,02	9.0
11	569.579,021 589.571,02	12	569.564,959 589.582,574	18.2
12	569.564,959 589.582,574	13	569.552,8 589.595,574	17.8
13	569.552,8 589.595,574	14	569.555,543 589.598,729	4.181
14	569.555,543 589.598,729	15	569.551,801 589.602,881	5.589
15	569.551,801 589.602,881	1	569.537,841 589.585,629	22.193

** Lungimile segmentelor sunt determinate în planul de proiecţie Stereo 70 şi sunt rotunjite la 1 milimetru.
*** Distanţa dintre puncte este formată din segmente cumulate ce sunt mai mici decât valoarea 1 milimetru.

DATE DESPRE IMOBILUL NR. 5060

Oficiul de Cadastru şi Publicitate Imobiliară NEAMT
Biroul de Cadastru şi Publicitate Imobiliară Bicaz

A. Partea I. Descrierea imobilului

TEREN Necunoscut

Adresa: Loc. Damuc, Jud. Neamt

Nr. Crt	Nr cadastral Nr. topografic	Suprafaţa* (mp)	Observaţii / Referinţe
A1		2.129	Sector cadastral:52 Teren imprejmuit; Teren intravilan si extravilan

B. Partea II. Proprietari şi acte

Inscrieri privitoare la dreptul de proprietate şi alte drepturi reale		Referinţe
5060 / 12/06/2023		
Act Administrativ nr. 1121, din 12/06/2023 emis de Primaria com Damuc;		
B1	Inscrierea posesiei, drept de PROPRIETATE, dobandit prin Lege, cota actuala 1/1, cota initiala 1/1	A1
	1) **MOLDOVAN ELENA** 2) **MOLDOVAN MANOLE**	

C. Partea III. SARCINI .

Inscrieri privind dezmembramintele dreptului de proprietate, drepturi reale de garanţie şi sarcini	Referinţe
NU SUNT	

Document care conține date cu caracter personal, protejat de prevederile Regulamentului (UE) nr. 679/2016 și Legii 190/2018

Anexa Nr. 1 La Partea I

Teren

Nr cadastral	Suprafaţa (mp)*	Observaţii / Referinţe
	2.129	Teren intravilan si extravilan

* Suprafaţa este determinată in planul de proiecţie Stereo 70.

DETALII LINIARE IMOBIL

Date referitoare la teren

Crt	Categorie folosință	Intra vilan	Suprafaţa (mp)	Tarla	Parcelă	Nr. topo	Observaţii / Referinţe
1	faneata	DA	1.861	22	817; 818; 819	-	
2	pasune	NU	268	-	-	-	Tren extravilan - Pasune impadurita

Lungime Segmente
1) Valorile lungimilor segmentelor sunt obţinute din proiecţie în plan.

Punct început	X / Y	Punct sfârşit	X / Y	Lungime segment (** (m)
1	569.636,01 589.600,901	2	569.638,474 589.603,265	3.415
2	569.638,474 589.603,265	3	569.643,506 589.605,133	5.368
3	569.643,506 589.605,133	4	569.648,012 589.605,643	4.535
4	569.648,012 589.605,643	5	569.655,064 589.606,541	7.109

Document care conține date cu caracter personal, protejat de prevederile Regulamentului (UE) nr. 679/2016 și Legii 190/2018

Punct început	X / Y	Punct sfârşit	X / Y	Lungime segment (** (m)
5	569.655,064 589.606,541	6	569.660,621 589.605,578	5.64
6	569.660,621 589.605,578	7	569.665,661 589.604,772	5.104
7	569.665,661 589.604,772	8	569.643,522 589.622,528	28.38
8	569.643,522 589.622,528	9	569.638,705 589.626,391	6.175
9	569.638,705 589.626,391	10	569.622,314 589.636,075	19.038
10	569.622,314 589.636,075	11	569.608,499 589.640,119	14.395
11	569.608,499 589.640,119	12	569.602,407 589.638,393	6.332
12	569.602,407 589.638,393	13	569.588,085 589.624,853	19.709
13	569.588,085 589.624,853	14	569.584,198 589.622,949	4.328
14	569.584,198 589.622,949	15	569.619,001 589.584,57	51.809
15	569.619,001 589.584,57	16	569.622,73 589.581,917	4.576
16	569.622,73 589.581,917	17	569.630,881 589.594,522	15.011
17	569.630,881 589.594,522	1	569.636,01 589.600,901	8.185

** Lungimile segmentelor sunt determinate în planul de proiecţie Stereo 70 şi sunt rotunjite la 1 milimetru.
*** Distanţa dintre puncte este formată din segmente cumulate ce sunt mai mici decât valoarea 1 milimetru.

Document care conține date cu caracter personal, protejat de prevederile Regulamentului (UE) nr. 679/2016 și Legii 190/2018

DATE DESPRE IMOBILUL NR. 5137

Oficiul de Cadastru şi Publicitate Imobiliară NEAMT
Biroul de Cadastru şi Publicitate Imobiliară Bicaz

A. Partea I. Descrierea imobilului

TEREN Intravilan

Adresa: Loc. Damuc, Jud. Neamt

Nr. Crt	Nr cadastral Nr. topografic	Suprafaţa* (mp)	Observaţii / Referinţe
A1		1.771	Sector cadastral:52 Teren imprejmuit;

Construcţii

Crt	Nr cadastral Nr. topografic	Adresa	Observaţii / Referinţe
A1.1		Loc. Damuc, Jud. Neamt	Nr. niveluri:1; S. construita la sol:59 mp;
A1.2		Loc. Damuc, Jud. Neamt	Nr. niveluri:1; S. construita la sol:32 mp;
A1.3		Loc. Damuc, Jud. Neamt	Nr. niveluri:1; S. construita la sol:40 mp;

B. Partea II. Proprietari şi acte

Inscrieri privitoare la dreptul de proprietate şi alte drepturi reale		Referinţe
5137 / 12/06/2023		
Act Administrativ nr. 1122, din 12/06/2023 emis de Primaria com Damuc;		
B1	Inscrierea posesiei, drept de PROPRIETATE, dobandit prin Lege, cota actuala 1/1, cota initiala 1/1	A1
	1) **FOCȘA ION**, DECEDAT DEFUNCT:Da 2) **BARABAS ANETA**, DECEDAT DEFUNCT:Da 3) **VOAIDOȘ VERONICA** 4) **BARB - CIORBEA IOANA** 5) **CHINDA LUCREȚIA** 6) **FOCȘA SIMION** 7) **FOCȘA GHIORGHE** 8) **MOLDOVAN ELENA**	
Act Administrativ nr. 1806, din 26/09/2023 emis de Primaria com Damuc;		
B2	Intabulare, drept de PROPRIETATE, dobandit prin Lege, cota actuala 1/1, cota initiala 1/1	A1.1, A1.2, A1.3
	1) **FOCȘA GHIORGHE** 2) **FOCȘA SIMION** 3) **CHINDA LUCREȚIA** 4) **MOLDOVAN ELENA** 5) **BARB - CIORBEA IOANA** 6) **FOCȘA ION**, DECEDAT DEFUNCT:Da 7) **VOAIDOȘ VERONICA** 8) **BARABAS ANETA**, DECEDAT DEFUNCT:Da	

C. Partea III. SARCINI .

Inscrieri privind dezmembramintele dreptului de proprietate, drepturi reale de garanţie şi sarcini	Referinţe
NU SUNT	

Document care conține date cu caracter personal, protejat de prevederile Regulamentului (UE) nr. 679/2016 și Legii 190/2018

Anexa Nr. 1 La Partea I

Teren

Nr cadastral	Suprafaţa (mp)*	Observaţii / Referinţe
	1.771	

* Suprafaţa este determinată in planul de proiecţie Stereo 70.

DETALII LINIARE IMOBIL

Date referitoare la teren

Crt	Categorie folosință	Intra vilan	Suprafaţa (mp)	Tarla	Parcelă	Nr. topo	Observaţii / Referinţe
1	curti constructii	DA	681	22	854	-	
2	arabil	DA	398	22	853	-	
3	faneata	DA	692	22	843	-	

Date referitoare la construcţii

Crt	Număr	Destinaţie construcţie	Supraf. (mp)	Situaţie juridică	Observaţii / Referinţe
A1.1		constructii de locuinte	59	Cu acte	Nr. niveluri:1; S. construita la sol:59 mp;
A1.2		constructii anexa	32	Cu acte	Nr. niveluri:1; S. construita la sol:32 mp;
A1.3		constructii anexa	40	Cu acte	Nr. niveluri:1; S. construita la sol:40 mp;

Lungime Segmente

1) Valorile lungimilor segmentelor sunt obţinute din proiecţie în plan.

Punct început	X / Y	Punct sfârşit	X / Y	Lungime segment (** (m)
1	569.510,286 589.481,262	2	569.519,673 589.483,344	9.615

Punct început	X / Y	Punct sfârşit	X / Y	Lungime segment (** (m)
2	569.519,673 589.483,344	3	569.523,237 589.484,573	3.77

Document care conține date cu caracter personal, protejat de prevederile Regulamentului (UE) nr. 679/2016 și Legii 190/2018

Punct început	X / Y	Punct sfârşit	X / Y	Lungime segment (** (m)
3	569.523,237 589.484,573	4	569.509,551 589.500,517	21.012
5	569.499,132 589.513,148	6	569.492,53 589.522,2	11.204
7	569.489,741 589.526,054	8	569.488,072 589.529,03	3.412
9	569.477,03 589.539,903	10	569.471,393 589.544,199	7.087
11	569.467,007 589.547,174	12	569.458,002 589.554,539	11.633
13	569.450,615 589.558,768	14	569.446,366 589.560,755	4.691
15	569.438,376 589.563,794	16	569.433,835 589.564,298	4.569
17	569.431,02 589.562,511	18	569.431,958 589.548,043	14.498
19	569.438,512 589.545,932	20	569.448,627 589.540,177	11.638
21	569.456,289 589.534,097	22	569.459,151 589.531,657	3.761
23	569.466,161 589.525,565	24	569.475,865 589.516,948	12.978
25	569.477,12 589.515,604	26	569.480,869 589.511,591	5.492
27	569.481,409 589.512,224	28	569.486,085 589.507,019	6.997
29	569.493,142 589.499,062	30	569.499,155 589.493,072	8.487
31	569.504,068 589.489,155	32	569.507,69 589.484,907	5.583

Punct început	X / Y	Punct sfârşit	X / Y	Lungime segment (** (m)
4	569.509,551 589.500,517	5	569.499,132 589.513,148	16.374
6	569.492,53 589.522,2	7	569.489,741 589.526,054	4.757
8	569.488,072 589.529,03	9	569.477,03 589.539,903	15.497
10	569.471,393 589.544,199	11	569.467,007 589.547,174	5.3
12	569.458,002 589.554,539	13	569.450,615 589.558,768	8.512
14	569.446,366 589.560,755	15	569.438,376 589.563,794	8.548
16	569.433,835 589.564,298	17	569.431,02 589.562,511	3.334
18	569.431,958 589.548,043	19	569.438,512 589.545,932	6.886
20	569.448,627 589.540,177	21	569.456,289 589.534,097	9.781
22	569.459,151 589.531,657	23	569.466,161 589.525,565	9.287
24	569.475,865 589.516,948	25	569.477,12 589.515,604	1.839
26	569.480,869 589.511,591	27	569.481,409 589.512,224	0.832
28	569.486,085 589.507,019	29	569.493,142 589.499,062	10.636
30	569.499,155 589.493,072	31	569.504,068 589.489,155	6.283
32	569.507,69 589.484,907	1	569.510,286 589.481,262	4.475

**** Lungimile segmentelor sunt determinate în planul de proiecţie Stereo 70 şi sunt rotunjite la 1 milimetru.**
***** Distanţa dintre puncte este formată din segmente cumulate ce sunt mai mici decât valoarea 1 milimetru.**

Document care conține date cu caracter personal, protejat de prevederile Regulamentului (UE) nr. 679/2016 și Legii 190/2018

DATE DESPRE IMOBILUL NR. 5138

Oficiul de Cadastru şi Publicitate Imobiliară NEAMT
Biroul de Cadastru şi Publicitate Imobiliară Bicaz

A. Partea I. Descrierea imobilului

TEREN Intravilan

Adresa: Loc. Damuc, Jud. Neamt

Nr. Crt	Nr cadastral Nr. topografic	Suprafaţa* (mp)	Observaţii / Referinţe
A1	51413	172	Sector cadastral:52 Teren neimprejmuit;

B. Partea II. Proprietari şi acte

Inscrieri privitoare la dreptul de proprietate şi alte drepturi reale		Referinţe
18054 / 05/08/2022		
Act Notarial nr. Certificat de mostenitor nr. 92, din 02/08/2022 emis de NP BALUT MARIA LILIANA;		
B2	Intabulare, drept de PROPRIETATE, cu titlu de drept de mostenire dupa defunctul Focşa Neculai,, dobandit prin Succesiune, cota actuala 1/8, cota initiala 1/8	A1
	1) **FOCŞA SIMION**	
B3	Intabulare, drept de PROPRIETATE, cu titlu de drept de mostenire dupa defunctul Focşa Neculai,, dobandit prin Succesiune, cota actuala 1/8, cota initiala 1/8	A1
	1) **NĂFĂREAN ELENA**	
B4	Intabulare, drept de PROPRIETATE, cu titlu de drept de mostenire dupa defunctul Focşa Neculai,, dobandit prin Succesiune, cota actuala 1/8, cota initiala 1/8	A1
	1) **OLARU AURELIA**	
B5	Intabulare, drept de PROPRIETATE, cu titlu de drept de mostenire dupa defuncta Focşa Ioana,, dobandit prin Succesiune, cota actuala 5/24, cota initiala 5/24	A1
	1) **FOCŞA SIMION**	
B6	Intabulare, drept de PROPRIETATE, cu titlu de drept de mostenire dupa defuncta Focşa Ioana,, dobandit prin Succesiune, cota actuala 5/24, cota initiala 5/24	A1
	1) **NĂFĂREAN ELENA**	
B7	Intabulare, drept de PROPRIETATE, cu titlu de drept de mostenire dupa defuncta Focşa Ioana,, dobandit prin Succesiune, cota actuala 5/24, cota initiala 5/24	A1
	1) **OLARU AURELIA**	

C. Partea III. SARCINI .

Inscrieri privind dezmembramintele dreptului de proprietate, drepturi reale de garanţie şi sarcini	Referinţe
NU SUNT	

Document care conține date cu caracter personal, protejat de prevederile Regulamentului (UE) nr. 679/2016 și Legii 190/2018

Anexa Nr. 1 La Partea I

Teren

Nr cadastral	Suprafaţa (mp)*	Observaţii / Referinţe
51413	172	

* Suprafaţa este determinată in planul de proiecţie Stereo 70.

DETALII LINIARE IMOBIL

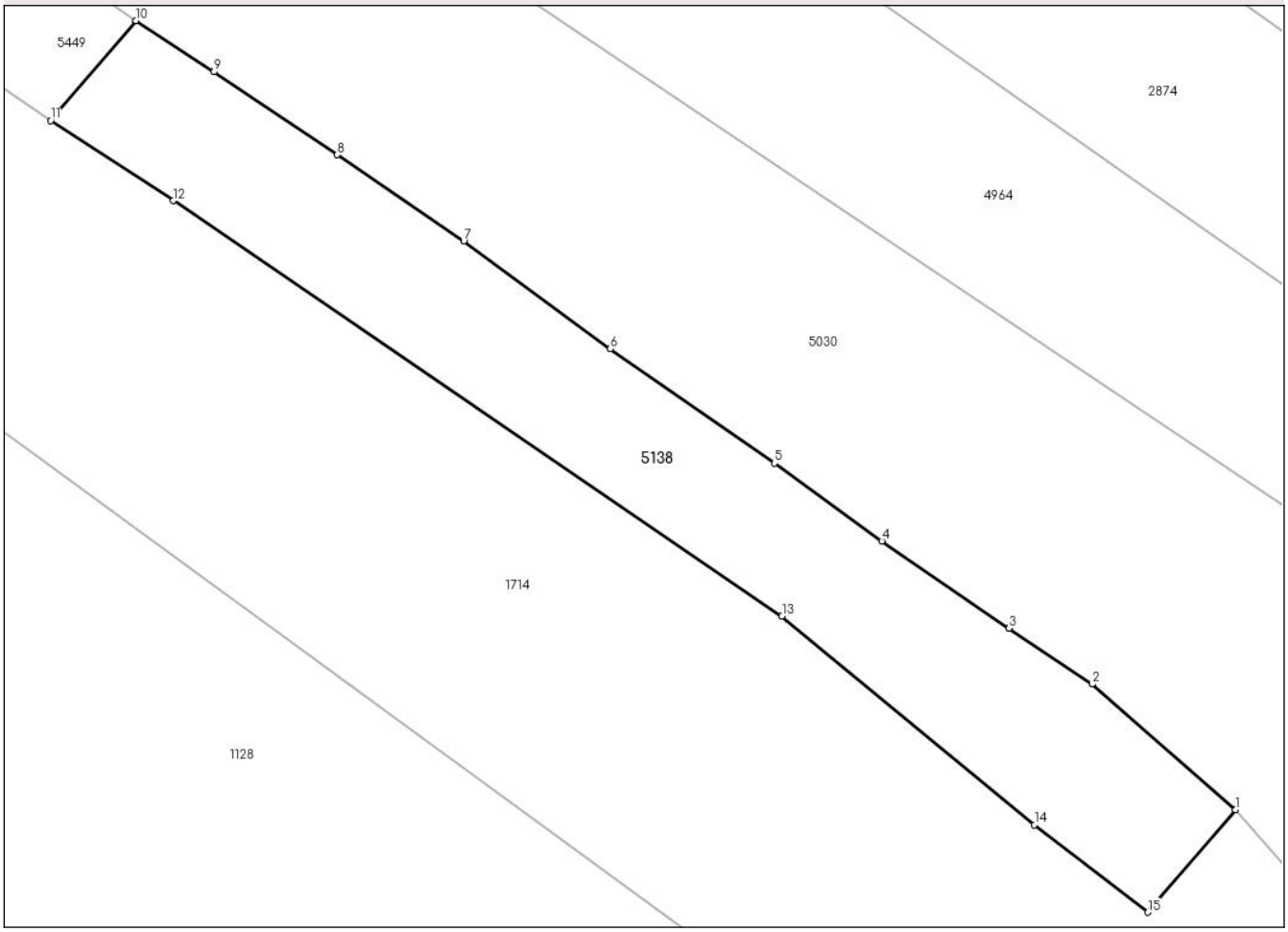

Date referitoare la teren

Crt	Categorie folosință	Intra vilan	Suprafaţa (mp)	Tarla	Parcelă	Nr. topo	Observaţii / Referinţe
1	arabil	DA	172	-	-	-	

Lungime Segmente
1) Valorile lungimilor segmentelor sunt obţinute din proiecţie în plan.

Punct început	X / Y	Punct sfârşit	X / Y	Lungime segment (** (m)
1	569.521,417 589.559,878	2	569.516,934 589.563,81	5.963
2	569.516,934 589.563,81	3	569.514,321 589.565,56	3.145
3	569.514,321 589.565,56	4	569.510,338 589.568,291	4.829
4	569.510,338 589.568,291	5	569.506,977 589.570,734	4.155
5	569.506,977 589.570,734	6	569.501,83 589.574,309	6.267

Document care conține date cu caracter personal, protejat de prevederile Regulamentului (UE) nr. 679/2016 și Legii 190/2018

Punct început	X / Y	Punct sfârşit	X / Y	Lungime segment (** (m)
6	569.501,83 589.574,309	7	569.497,237 589.577,68	5.697
7	569.497,237 589.577,68	8	569.493,278 589.580,386	4.795
8	569.493,278 589.580,386	9	569.489,409 589.582,977	4.656
9	569.489,409 589.582,977	10	569.486,975 589.584,579	2.914
10	569.486,975 589.584,579	11	569.484,301 589.581,456	4.111
11	569.484,301 589.581,456	12	569.488,131 589.578,947	4.579
12	569.488,131 589.578,947	13	569.507,211 589.565,943	23.09
13	569.507,211 589.565,943	14	569.515,125 589.559,415	10.259
14	569.515,125 589.559,415	15	569.518,675 589.556,676	4.484
15	569.518,675 589.556,676	1	569.521,417 589.559,878	4.216

** Lungimile segmentelor sunt determinate în planul de proiecţie Stereo 70 şi sunt rotunjite la 1 milimetru.
*** Distanţa dintre puncte este formată din segmente cumulate ce sunt mai mici decât valoarea 1 milimetru.

Document care conține date cu caracter personal, protejat de prevederile Regulamentului (UE) nr. 679/2016 și Legii 190/2018

DATE DESPRE IMOBILUL NR. 5139

Oficiul de Cadastru şi Publicitate Imobiliară NEAMT
Biroul de Cadastru şi Publicitate Imobiliară Bicaz

A. Partea I. Descrierea imobilului

TEREN Intravilan

Adresa: Loc. Damuc, Jud. Neamt

Nr. Crt	Nr cadastral Nr. topografic	Suprafaţa* (mp)	Observaţii / Referinţe
A1		Din acte: 111 Masurata: 264	Sector cadastral:52 Teren neimprejmuit;

B. Partea II. Proprietari şi acte

Inscrieri privitoare la dreptul de proprietate şi alte drepturi reale		Referinţe
5139 / 12/06/2023		
Act Administrativ nr. 1118, din 12/06/2023 emis de Primaria com Damuc;		
B1	Inscrierea posesiei, drept de PROPRIETATE, dobandit prin Lege, cota actuala 1/1, cota initiala 1/1	A1
	1) **OLARU PETRU**	

C. Partea III. SARCINI .

Inscrieri privind dezmembramintele dreptului de proprietate, drepturi reale de garanţie şi sarcini	Referinţe
NU SUNT	

Document care conține date cu caracter personal, protejat de prevederile Regulamentului (UE) nr. 679/2016 și Legii 190/2018

Anexa Nr. 1 La Partea I

Teren

Nr cadastral	Suprafaţa (mp)*	Observaţii / Referinţe
	Din acte: 111 Masurata: 264	

* Suprafaţa este determinată in planul de proiecţie Stereo 70.

DETALII LINIARE IMOBIL

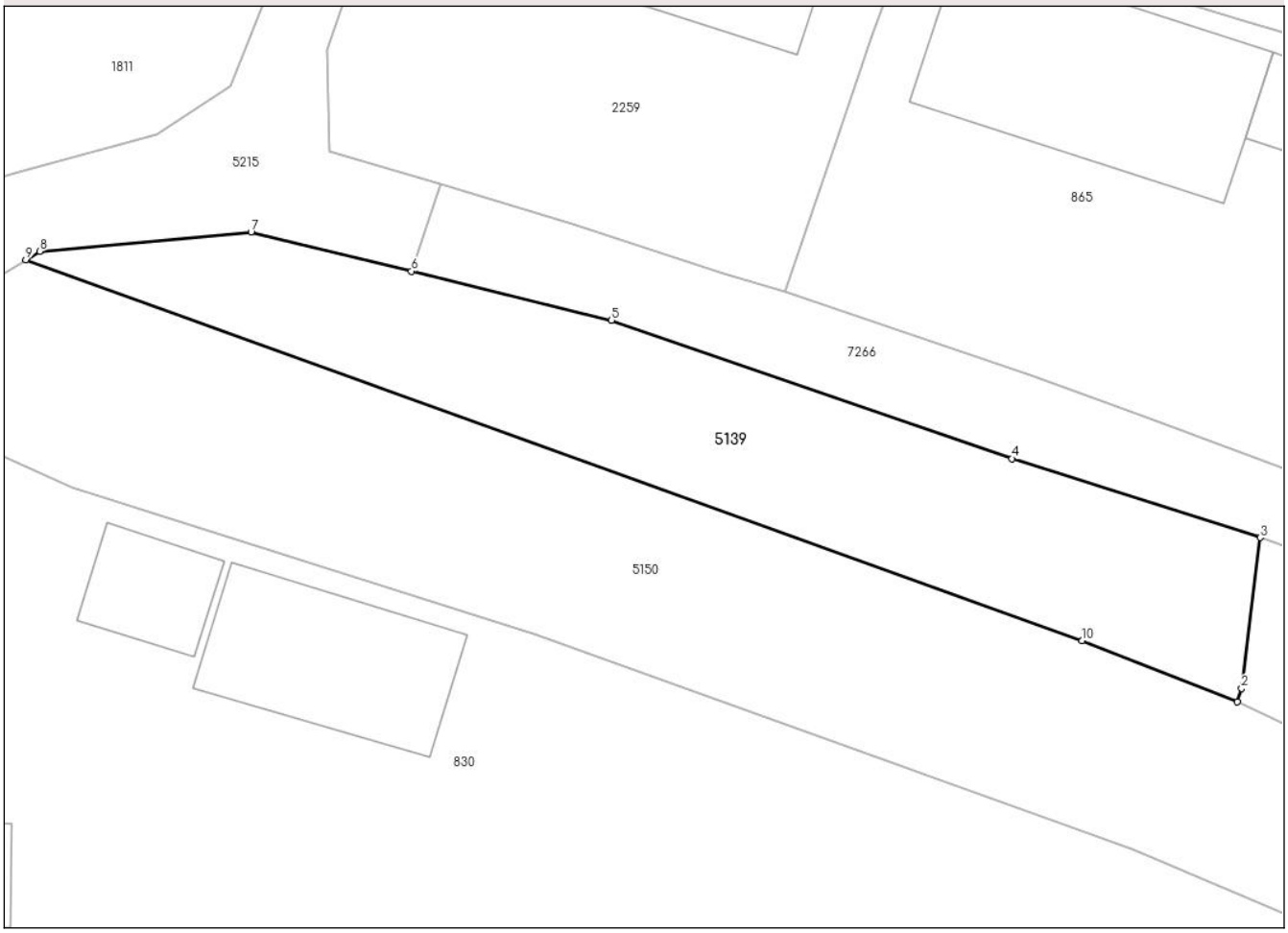

Date referitoare la teren

Crt	Categorie folosinţă	Intra vilan	Suprafaţa (mp)	Tarla	Parcelă	Nr. topo	Observaţii / Referinţe
1	arabil	DA	264	22	826	-	

Lungime Segmente
1) Valorile lungimilor segmentelor sunt obţinute din proiecţie în plan.

Punct început	X / Y	Punct sfârşit	X / Y	Lungime segment (** (m)
1	569.462,4 589.658,887	2	569.462,572 589.659,431	0.571
2	569.462,572 589.659,431	3	569.463,323 589.665,558	6.173
3	569.463,323 589.665,558	4	569.453,262 589.668,758	10.558
4	569.453,262 589.668,758	5	569.437,014 589.674,361	17.187
5	569.437,014 589.674,361	6	569.428,9 589.676,353	8.355

Document care conține date cu caracter personal, protejat de prevederile Regulamentului (UE) nr. 679/2016 și Legii 190/2018

Punct început	X / Y	Punct sfârşit	X / Y	Lungime segment (** (m)
6	569.428,9 589.676,353	7	569.422,4 589.677,949	6.693
7	569.422,4 589.677,949	8	569.413,819 589.677,159	8.617
8	569.413,819 589.677,159	9	569.413,266 589.676,82	0.649
9	569.413,266 589.676,82	10	569.456,103 589.661,372	45.537
10	569.456,103 589.661,372	1	569.462,4 589.658,887	6.77

** Lungimile segmentelor sunt determinate în planul de proiecţie Stereo 70 şi sunt rotunjite la 1 milimetru.
*** Distanţa dintre puncte este formată din segmente cumulate ce sunt mai mici decât valoarea 1 milimetru.

Document care conține date cu caracter personal, protejat de prevederile Regulamentului (UE) nr. 679/2016 și Legii 190/2018

DATE DESPRE IMOBILUL NR. 5140

Oficiul de Cadastru şi Publicitate Imobiliară NEAMT
Biroul de Cadastru şi Publicitate Imobiliară Bicaz

A. Partea I. Descrierea imobilului

TEREN Intravilan

Adresa: Loc. Damuc, Jud. Neamt, Punct 'Podişul Focşenilor'

Nr. Crt	Nr cadastral Nr. topografic	Suprafaţa* (mp)	Observaţii / Referinţe
A1	50417	828	Sector cadastral:52 Teren neimprejmuit;

B. Partea II. Proprietari şi acte

Inscrieri privitoare la dreptul de proprietate şi alte drepturi reale		Referinţe
6709 / 14/03/2023		
Act Notarial nr. Contract de vanzare aut. nr. 592, din 13/03/2023 emis de NP BALUT MARIA LILIANA;		
B6	Intabulare, drept de PROPRIETATE, cu titlu de drept de cumparare, ca bun comun,, dobandit prin Conventie, cota actuala 1/1, cota initiala 1/1	A1
	1) **OLARU PETRU**	

C. Partea III. SARCINI .

Inscrieri privind dezmembramintele dreptului de proprietate, drepturi reale de garanţie şi sarcini	Referinţe
NU SUNT	

Document care conține date cu caracter personal, protejat de prevederile Regulamentului (UE) nr. 679/2016 și Legii 190/2018

Anexa Nr. 1 La Partea I

Teren

Nr cadastral	Suprafaţa (mp)*	Observaţii / Referinţe
50417	828	

* Suprafaţa este determinată in planul de proiecţie Stereo 70.

DETALII LINIARE IMOBIL

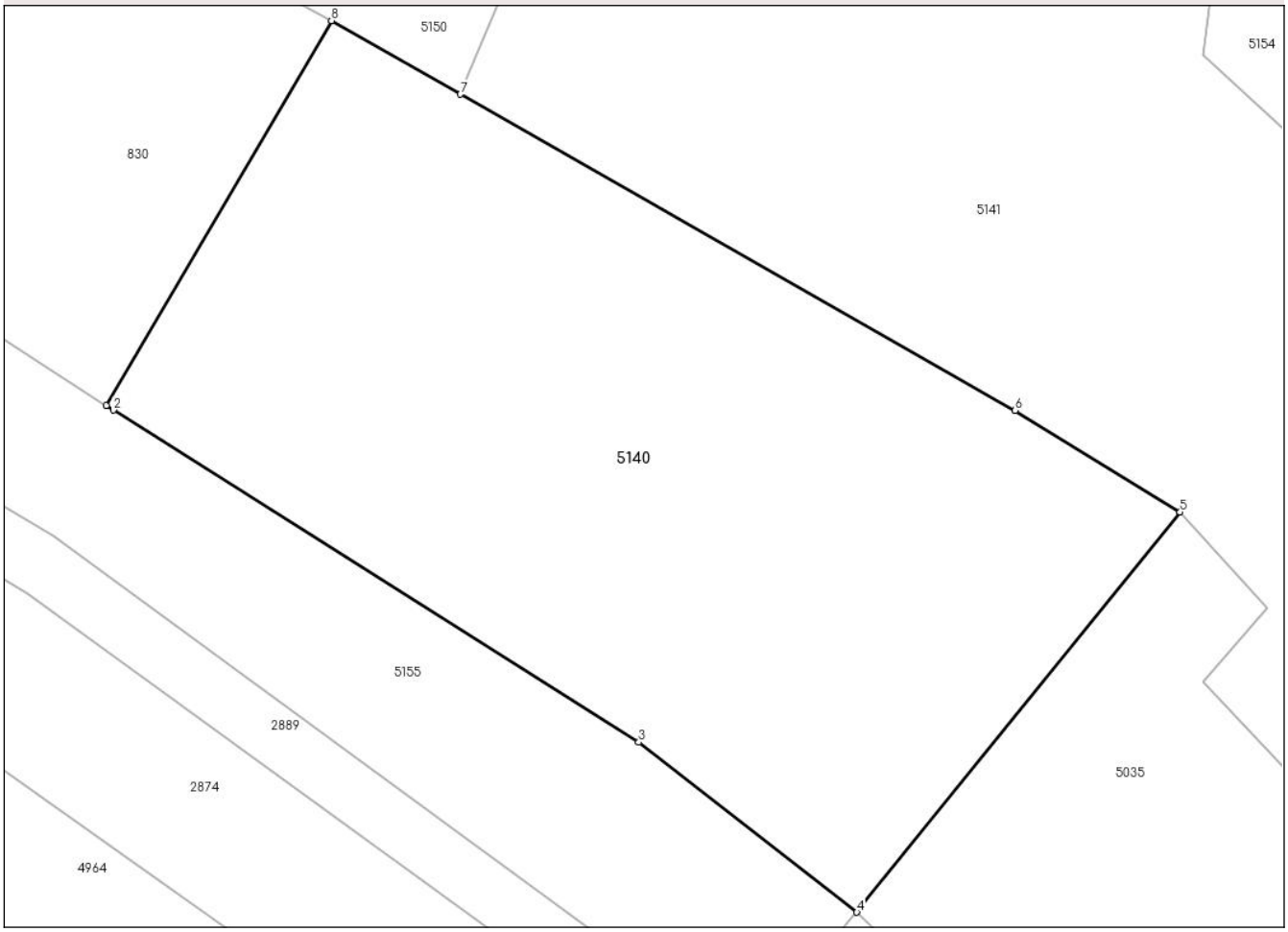

Date referitoare la teren

Crt	Categorie folosință	Intra vilan	Suprafaţa (mp)	Tarla	Parcelă	Nr. topo	Observaţii / Referinţe
1	faneata	DA	828	-	-	-	teren neîmprejmuit

Lungime Segmente
1) Valorile lungimilor segmentelor sunt obţinute din proiecţie în plan.

Punct început	X / Y	Punct sfârşit	X / Y	Lungime segment (** (m)
1	569.505,421 589.607,486	2	569.505,733 589.607,285	0.371
2	569.505,733 589.607,285	3	569.528,422 589.592,961	26.832
3	569.528,422 589.592,961	4	569.537,841 589.585,629	11.936
4	569.537,841 589.585,629	5	569.551,801 589.602,881	22.193
5	569.551,801 589.602,881	6	569.544,672 589.607,269	8.371

Document care conține date cu caracter personal, protejat de prevederile Regulamentului (UE) nr. 679/2016 și Legii 190/2018

Punct început	X / Y	Punct sfârşit	X / Y	Lungime segment (** (m)
6	569.544,672 589.607,269	7	569.520,722 589.620,911	27.563
7	569.520,722 589.620,911	8	569.515,161 589.624,079	6.4
8	569.515,161 589.624,079	1	569.505,421 589.607,486	19.24

** Lungimile segmentelor sunt determinate în planul de proiecţie Stereo 70 şi sunt rotunjite la 1 milimetru.
*** Distanţa dintre puncte este formată din segmente cumulate ce sunt mai mici decât valoarea 1 milimetru.

Document care conține date cu caracter personal, protejat de prevederile Regulamentului (UE) nr. 679/2016 și Legii 190/2018

DATE DESPRE IMOBILUL NR. 5141

Oficiul de Cadastru şi Publicitate Imobiliară NEAMT
Biroul de Cadastru şi Publicitate Imobiliară Bicaz

A. Partea I. Descrierea imobilului

TEREN Intravilan

Adresa: Loc. Damuc, Jud. Neamt

Nr. Crt	Nr cadastral Nr. topografic	Suprafaţa* (mp)	Observaţii / Referinţe
A1		2.120	Sector cadastral:52 Teren neimprejmuit;

Construcţii

Crt	Nr cadastral Nr. topografic	Adresa	Observaţii / Referinţe
A1.1		Loc. Damuc, Jud. Neamt	Nr. niveluri:3; S. construita la sol:89 mp; S+P+1

B. Partea II. Proprietari şi acte

Inscrieri privitoare la dreptul de proprietate şi alte drepturi reale		Referinţe
5141 / 06/06/2023		
Act Administrativ nr. 1111, din 06/06/2023 emis de Primaria com Damuc;		
B1	Inscrierea posesiei, drept de PROPRIETATE, dobandit prin Lege, cota actuala 1/1, cota initiala 1/1	A1
	1) **FOCȘA ANA**, DECEDAT DEFUNCT:Da	
Act Administrativ nr. 1806, din 26/09/2023 emis de Primaria com Damuc;		
B2	Intabulare, drept de PROPRIETATE, dobandit prin Lege, cota actuala 1/1, cota initiala 1/1	A1.1
	1) **MOLDOVAN ADELINA - NICULINA**	

C. Partea III. SARCINI .

Inscrieri privind dezmembramintele dreptului de proprietate, drepturi reale de garanţie şi sarcini	Referinţe
NU SUNT	

Anexa Nr. 1 La Partea I

Teren

Nr cadastral	Suprafaţa (mp)*	Observaţii / Referinţe
	2.120	

* Suprafaţa este determinată in planul de proiecţie Stereo 70.

DETALII LINIARE IMOBIL

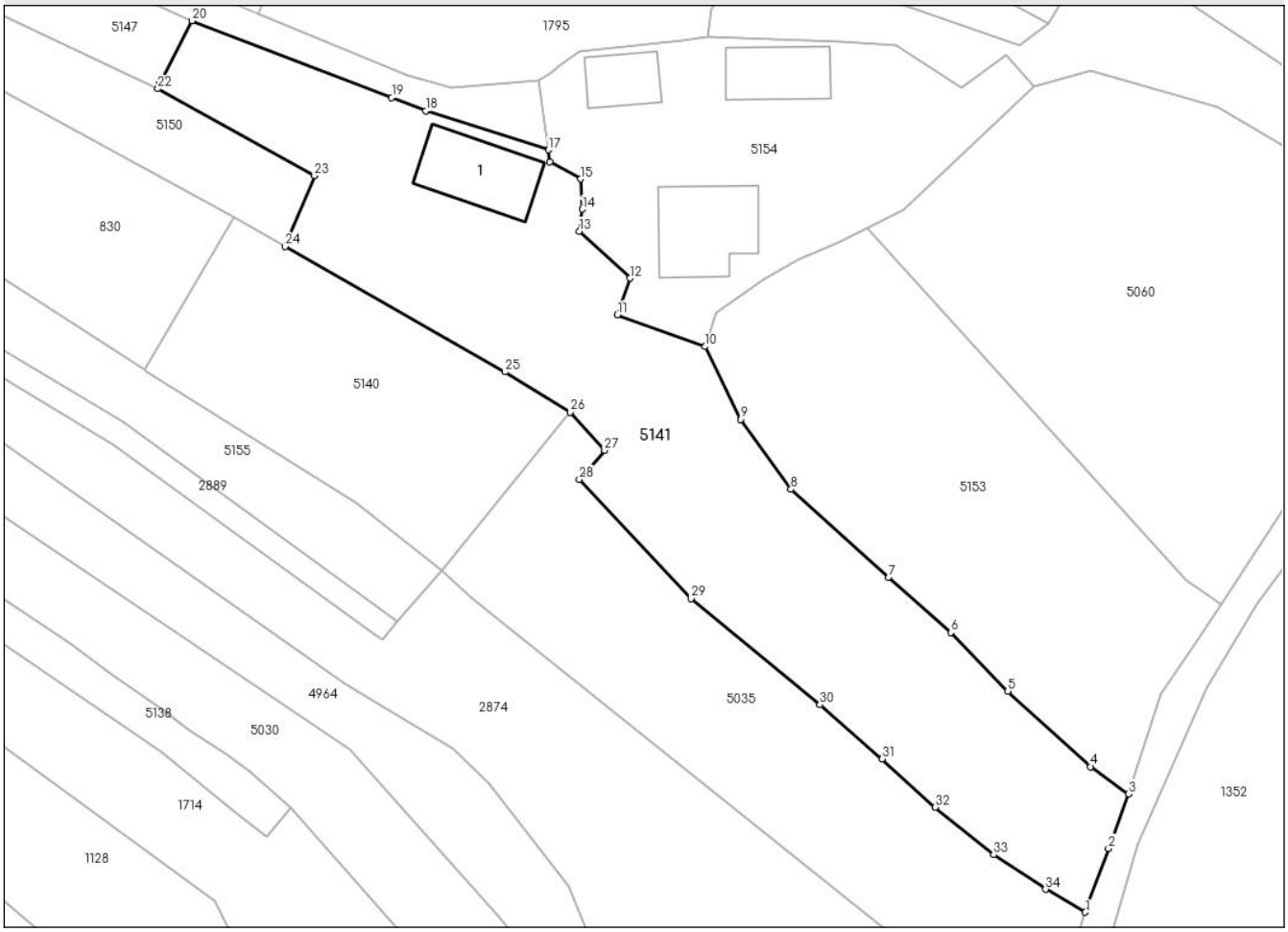

Date referitoare la teren

Crt	Categorie folosință	Intra vilan	Suprafaţa (mp)	Tarla	Parcelă	Nr. topo	Observaţii / Referinţe
1	curti constructii	DA	409	22	814; 824	-	
2	faneata	DA	1.473	22	824; 823; 822	-	
3	arabil	DA	238	22	814	-	

Date referitoare la construcţii

Crt	Număr	Destinaţie construcţie	Supraf. (mp)	Situaţie juridică	Observaţii / Referinţe
A1.1		constructii de locuinte	89	Cu acte	Nr. niveluri:3; S. construita la sol:89 mp; S+P+1

Lungime Segmente

1) Valorile lungimilor segmentelor sunt obţinute din proiecţie în plan.

Punct început	X / Y	Punct sfârşit	X / Y	Lungime segment (** (m)
1	569.607,947 589.548,444	2	569.610,479 589.555,406	7.408
3	569.612,63 589.561,326	4	569.608,53 589.564,29	5.059

Punct început	X / Y	Punct sfârşit	X / Y	Lungime segment (** (m)
2	569.610,479 589.555,406	3	569.612,63 589.561,326	6.299
4	569.608,53 589.564,29	5	569.599,508 589.572,503	12.2

Document care conține date cu caracter personal, protejat de prevederile Regulamentului (UE) nr. 679/2016 și Legii 190/2018

Punct început	X / Y	Punct sfârşit	X / Y	Lungime segment (** (m)
5	569.599,508 589.572,503	6	569.593,301 589.578,881	8.9
7	569.586,49 589.584,916	8	569.575,856 589.594,477	14.3
9	569.570,362 589.602,104	10	569.566,528 589.610,025	8.8
11	569.556,965 589.613,482	12	569.558,351 589.617,478	4.23
13	569.552,803 589.622,577	14	569.553,124 589.624,985	2.429
15	569.552,914 589.628,269	16	569.549,597 589.630,129	3.803
17	569.549,421 589.631,438	18	569.536,098 589.635,693	13.986
19	569.532,351 589.637,132	20	569.510,568 589.645,504	23.336
21	569.507,086 589.638,676	22	569.506,868 589.638,087	0.628
23	569.523,944 589.628,64	24	569.520,722 589.620,911	8.374
25	569.544,672 589.607,269	26	569.551,801 589.602,881	8.371
27	569.555,543 589.598,729	28	569.552,8 589.595,574	4.181
29	569.564,959 589.582,574	30	569.579,021 589.571,02	18.2
31	569.585,819 589.565,122	32	569.591,578 589.559,862	7.8
33	569.597,957 589.554,709	34	569.603,621 589.550,946	6.8

Punct început	X / Y	Punct sfârşit	X / Y	Lungime segment (** (m)
6	569.593,301 589.578,881	7	569.586,49 589.584,916	9.1
8	569.575,856 589.594,477	9	569.570,362 589.602,104	9.4
10	569.566,528 589.610,025	11	569.556,965 589.613,482	10.169
12	569.558,351 589.617,478	13	569.552,803 589.622,577	7.535
14	569.553,124 589.624,985	15	569.552,914 589.628,269	3.291
16	569.549,597 589.630,129	17	569.549,421 589.631,438	1.321
18	569.536,098 589.635,693	19	569.532,351 589.637,132	4.014
20	569.510,568 589.645,504	21	569.507,086 589.638,676	7.665
22	569.506,868 589.638,087	23	569.523,944 589.628,64	19.515
24	569.520,722 589.620,911	25	569.544,672 589.607,269	27.563
26	569.551,801 589.602,881	27	569.555,543 589.598,729	5.589
28	569.552,8 589.595,574	29	569.564,959 589.582,574	17.8
30	569.579,021 589.571,02	31	569.585,819 589.565,122	9.0
32	569.591,578 589.559,862	33	569.597,957 589.554,709	8.2
34	569.603,621 589.550,946	1	569.607,947 589.548,444	4.997

**** Lungimile segmentelor sunt determinate în planul de proiecţie Stereo 70 şi sunt rotunjite la 1 milimetru.**
***** Distanţa dintre puncte este formată din segmente cumulate ce sunt mai mici decât valoarea 1 milimetru.**

Document care conține date cu caracter personal, protejat de prevederile Regulamentului (UE) nr. 679/2016 și Legii 190/2018

DATE DESPRE IMOBILUL NR. 5144

Oficiul de Cadastru şi Publicitate Imobiliară NEAMT
Biroul de Cadastru şi Publicitate Imobiliară Bicaz

A. Partea I. Descrierea imobilului

TEREN Intravilan

Adresa: Loc. Damuc, Jud. Neamt

Nr. Crt	Nr cadastral Nr. topografic	Suprafaţa* (mp)	Observaţii / Referinţe
A1	51405	192	Sector cadastral:52 Teren neimprejmuit;

B. Partea II. Proprietari şi acte

Inscrieri privitoare la dreptul de proprietate şi alte drepturi reale		Referinţe
18063 / 05/08/2022		
Act Notarial nr. Certificat de mostenitor nr. 92, din 02/08/2022 emis de NP BALUT MARIA LILIANA;		
B2	Intabulare, drept de PROPRIETATE, cu titlu de drept de mostenire dupa defunctul Focşa Neculai,, dobandit prin Succesiune, cota actuala 1/8, cota initiala 1/8	A1
	1) **FOCŞA SIMION**	
B3	Intabulare, drept de PROPRIETATE, cu titlu de drept de mostenire dupa defunctul Focşa Neculai,, dobandit prin Succesiune, cota actuala 1/8, cota initiala 1/8	A1
	1) **NĂFĂREAN ELENA**	
B4	Intabulare, drept de PROPRIETATE, cu titlu de drept de mostenire dupa defunctul Focşa Neculai,, dobandit prin Succesiune, cota actuala 1/8, cota initiala 1/8	A1
	1) **OLARU AURELIA**	
B5	Intabulare, drept de PROPRIETATE, cu titlu de drept de mostenire dupa defuncta Focşa Ioana,, dobandit prin Succesiune, cota actuala 5/24, cota initiala 5/24	A1
	1) **FOCŞA SIMION**	
B6	Intabulare, drept de PROPRIETATE, cu titlu de drept de mostenire dupa defuncta Focşa Ioana,, dobandit prin Succesiune, cota actuala 5/24, cota initiala 5/24	A1
	1) **NĂFĂREAN ELENA**	
B7	Intabulare, drept de PROPRIETATE, cu titlu de drept de mostenire dupa defuncta Focşa Ioana,, dobandit prin Succesiune, cota actuala 5/24, cota initiala 5/24	A1
	1) **OLARU AURELIA**	

C. Partea III. SARCINI .

Inscrieri privind dezmembramintele dreptului de proprietate, drepturi reale de garanţie şi sarcini	Referinţe
NU SUNT	

Document care conține date cu caracter personal, protejat de prevederile Regulamentului (UE) nr. 679/2016 și Legii 190/2018

Anexa Nr. 1 La Partea I

Teren

Nr cadastral	Suprafaţa (mp)*	Observaţii / Referinţe
51405	192	

* Suprafaţa este determinată in planul de proiecţie Stereo 70.

DETALII LINIARE IMOBIL

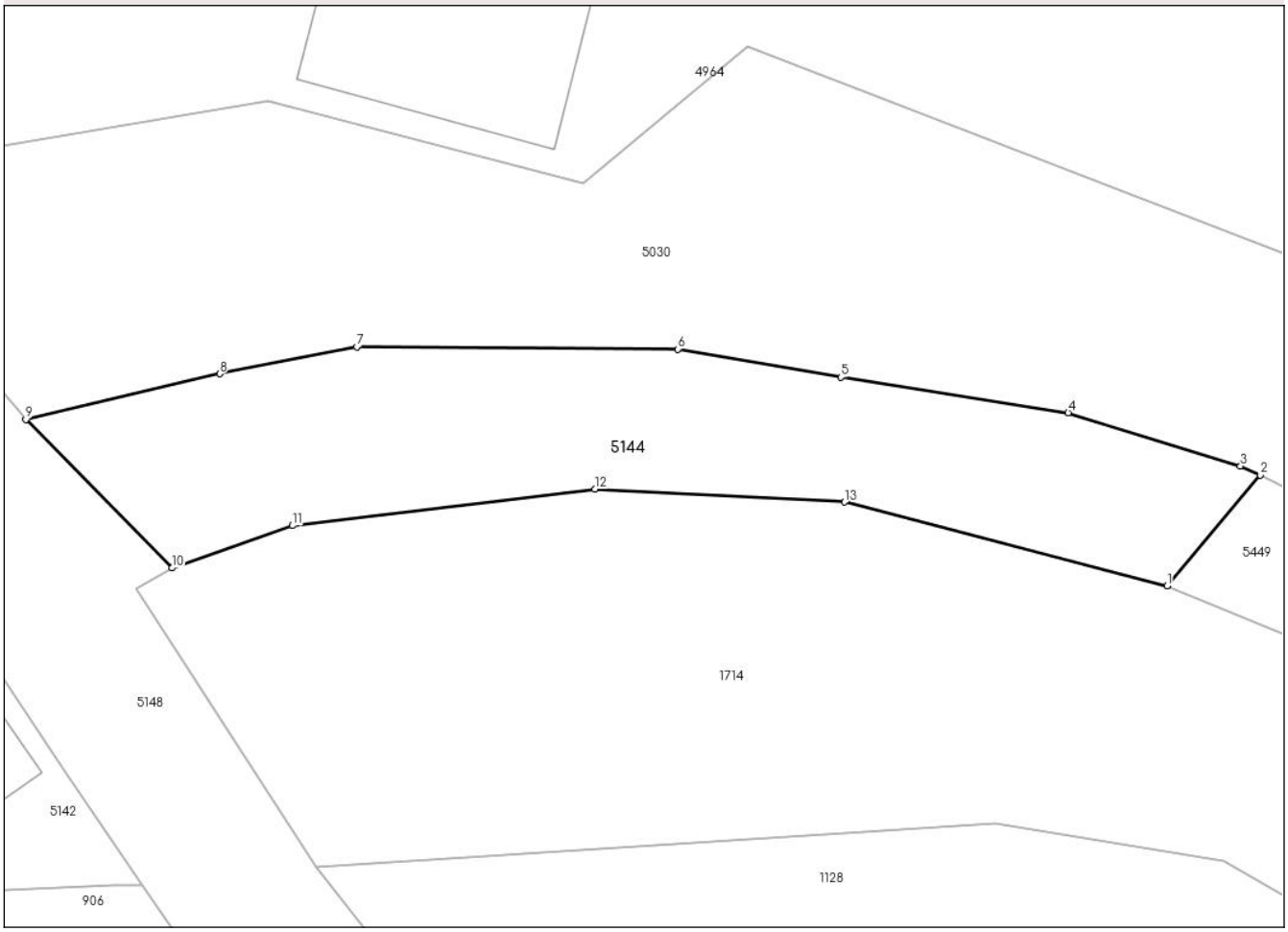

Date referitoare la teren

Crt	Categorie folosință	Intra vilan	Suprafaţa (mp)	Tarla	Parcelă	Nr. topo	Observaţii / Referinţe
1	faneata	DA	192	-	-	-	

Lungime Segmente
1) Valorile lungimilor segmentelor sunt obţinute din proiecţie în plan.

Punct început	X / Y	Punct sfârşit	X / Y	Lungime segment (** (m)
1	569.447,548 589.602,309	2	569.450,704 589.606,053	4.897
2	569.450,704 589.606,053	3	569.450,034 589.606,357	0.736
3	569.450,034 589.606,357	4	569.444,21 589.608,162	6.097
4	569.444,21 589.608,162	5	569.436,517 589.609,362	7.786
5	569.436,517 589.609,362	6	569.431,003 589.610,307	5.594

Document care conține date cu caracter personal, protejat de prevederile Regulamentului (UE) nr. 679/2016 și Legii 190/2018

Punct început	X / Y	Punct sfârşit	X / Y	Lungime segment (** (m)
6	569.431,003 589.610,307	7	569.420,144 589.610,381	10.859
7	569.420,144 589.610,381	8	569.415,51 589.609,475	4.722
8	569.415,51 589.609,475	9	569.408,953 589.607,93	6.737
9	569.408,953 589.607,93	10	569.413,898 589.602,917	7.042
10	569.413,898 589.602,917	11	569.417,963 589.604,347	4.309
11	569.417,963 589.604,347	12	569.428,202 589.605,579	10.313
12	569.428,202 589.605,579	13	569.436,642 589.605,142	8.451
13	569.436,642 589.605,142	1	569.447,548 589.602,309	11.268

** Lungimile segmentelor sunt determinate în planul de proiecţie Stereo 70 şi sunt rotunjite la 1 milimetru.
*** Distanţa dintre puncte este formată din segmente cumulate ce sunt mai mici decât valoarea 1 milimetru.

Document care conține date cu caracter personal, protejat de prevederile Regulamentului (UE) nr. 679/2016 și Legii 190/2018

DATE DESPRE IMOBILUL NR. 5146

Oficiul de Cadastru şi Publicitate Imobiliară NEAMT
Biroul de Cadastru şi Publicitate Imobiliară Bicaz

A. Partea I. Descrierea imobilului

TEREN Intravilan

Adresa: Loc. Damuc, Jud. Neamt

Nr. Crt	Nr cadastral Nr. topografic	Suprafaţa* (mp)	Observaţii / Referinţe
A1		585	Sector cadastral:52 Teren neimprejmuit;

Construcţii

Crt	Nr cadastral Nr. topografic	Adresa	Observaţii / Referinţe
A1.1		Loc. Damuc, Jud. Neamt	Nr. niveluri:1; S. construita la sol:60 mp;
A1.2		Loc. Damuc, Jud. Neamt	Nr. niveluri:1; S. construita la sol:13 mp;
A1.3		Loc. Damuc, Jud. Neamt	Nr. niveluri:1; S. construita la sol:11 mp;
A1.4		Loc. Damuc, Jud. Neamt	Nr. niveluri:1; S. construita la sol:12 mp;
A1.5		Loc. Damuc, Jud. Neamt	Nr. niveluri:1; S. construita la sol:15 mp;

B. Partea II. Proprietari şi acte

Inscrieri privitoare la dreptul de proprietate şi alte drepturi reale		Referinţe
5146 / 12/06/2023		
Act Administrativ nr. 1119, din 12/06/2023 emis de Primaria com Damuc;		
B1	Inscrierea posesiei, drept de PROPRIETATE, dobandit prin Lege, cota actuala 1/1, cota initiala 1/1	A1
	1) **VOAIDEȘ ION** 2) **VOAIDEȘ GABRIELA**	
Act Administrativ nr. 1806, din 26/09/2023 emis de Primaria com Damuc;		
B2	Intabulare, drept de PROPRIETATE, dobandit prin Lege, cota actuala 1/1, cota initiala 1/1	A1.1, A1.2, A1.3, A1.4, A1.5
	1) **VOAIDEȘ GABRIELA** 2) **VOAIDEȘ ION**	

C. Partea III. SARCINI .

Inscrieri privind dezmembramintele dreptului de proprietate, drepturi reale de garanţie şi sarcini	Referinţe
NU SUNT	

Document care conține date cu caracter personal, protejat de prevederile Regulamentului (UE) nr. 679/2016 și Legii 190/2018

Anexa Nr. 1 La Partea I

Teren

Nr cadastral	Suprafaţa (mp)*	Observaţii / Referinţe
	585	

* Suprafaţa este determinată in planul de proiecţie Stereo 70.

DETALII LINIARE IMOBIL

Date referitoare la teren

Crt	Categorie folosință	Intra vilan	Suprafaţa (mp)	Tarla	Parcelă	Nr. topo	Observaţii / Referinţe
1	curti constructii	DA	378	22	871	-	
2	arabil	DA	138	22	870; 871	-	
3	neproductiv	DA	69	22	870	-	

Date referitoare la construcţii

Crt	Număr	Destinaţie construcţie	Supraf. (mp)	Situaţie juridică	Observaţii / Referinţe
A1.1		constructii de locuinte	60	Cu acte	Nr. niveluri:1; S. construita la sol:60 mp;
A1.2		constructii anexa	13	Cu acte	Nr. niveluri:1; S. construita la sol:13 mp;
A1.3		constructii anexa	11	Cu acte	Nr. niveluri:1; S. construita la sol:11 mp;
A1.4		constructii anexa	12	Cu acte	Nr. niveluri:1; S. construita la sol:12 mp;
A1.5		constructii anexa	15	Cu acte	Nr. niveluri:1; S. construita la sol:15 mp;

Document care conține date cu caracter personal, protejat de prevederile Regulamentului (UE) nr. 679/2016 și Legii 190/2018

Lungime Segmente
1) Valorile lungimilor segmentelor sunt obţinute din proiecţie în plan.

Punct început	X / Y	Punct sfârşit	X / Y	Lungime segment (** (m)
1	569.366,12 589.622,594	2	569.367,232 589.622,557	1.113
2	569.367,232 589.622,557	3	569.377,4 589.625,339	10.542
3	569.377,4 589.625,339	4	569.385,452 589.625,064	8.057
4	569.385,452 589.625,064	5	569.388,586 589.626,155	3.318
5	569.388,586 589.626,155	6	569.390,661 589.627,786	2.639
6	569.390,661 589.627,786	7	569.392,022 589.631,386	3.849
7	569.392,022 589.631,386	8	569.392,883 589.635,019	3.734
8	569.392,883 589.635,019	9	569.393,09 589.638,188	3.176
9	569.393,09 589.638,188	10	569.392,803 589.641,222	3.048
10	569.392,803 589.641,222	11	569.392,088 589.644,854	3.702
11	569.392,088 589.644,854	12	569.390,822 589.648,5	3.86
12	569.390,822 589.648,5	13	569.389,575 589.652,242	3.944
13	569.389,575 589.652,242	14	569.388,247 589.656,761	4.71
14	569.388,247 589.656,761	15	569.386,665 589.661,431	4.931
15	569.386,665 589.661,431	16	569.380,873 589.654,407	9.104
16	569.380,873 589.654,407	17	569.376,674 589.646,814	8.677
17	569.376,674 589.646,814	18	569.367,035 589.629,38	19.921
18	569.367,035 589.629,38	19	569.366,882 589.626,701	2.683
19	569.366,882 589.626,701	20	569.366,289 589.624,828	1.965
20	569.366,289 589.624,828	1	569.366,12 589.622,594	2.24

** Lungimile segmentelor sunt determinate în planul de proiecţie Stereo 70 şi sunt rotunjite la 1 milimetru.
*** Distanţa dintre puncte este formată din segmente cumulate ce sunt mai mici decât valoarea 1 milimetru.

Document care conține date cu caracter personal, protejat de prevederile Regulamentului (UE) nr. 679/2016 și Legii 190/2018

DATE DESPRE IMOBILUL NR. 5147

Oficiul de Cadastru şi Publicitate Imobiliară NEAMT
Biroul de Cadastru şi Publicitate Imobiliară Bicaz

A. Partea I. Descrierea imobilului

TEREN Intravilan

Adresa: Loc. Damuc, Jud. Neamt

Nr. Crt	Nr cadastral Nr. topografic	Suprafaţa* (mp)	Observaţii / Referinţe
A1	51412	392	Sector cadastral:52 Teren neimprejmuit;

B. Partea II. Proprietari şi acte

Inscrieri privitoare la dreptul de proprietate şi alte drepturi reale		Referinţe
18052 / 05/08/2022		
Act Notarial nr. Certificat de mostenitor nr. 92, din 02/08/2022 emis de NP BALUT MARIA LILIANA;		
B2	Intabulare, drept de PROPRIETATE, cu titlu de drept de mostenire dupa defunctul Focşa Neculai,, dobandit prin Succesiune, cota actuala 1/8, cota initiala 1/8	A1
	1) **FOCŞA SIMION**	
B3	Intabulare, drept de PROPRIETATE, cu titlu de drept de mostenire dupa defunctul Focşa Neculai,, dobandit prin Succesiune, cota actuala 1/8, cota initiala 1/8	A1
	1) **NĂFĂREAN ELENA**	
B4	Intabulare, drept de PROPRIETATE, cu titlu de drept de mostenire dupa defunctul Focşa Neculai,, dobandit prin Succesiune, cota actuala 1/8, cota initiala 1/8	A1
	1) **OLARU AURELIA**	
B5	Intabulare, drept de PROPRIETATE, cu titlu de drept de mostenire dupa defuncta Focşa Ioana,, dobandit prin Succesiune, cota actuala 5/24, cota initiala 5/24	A1
	1) **FOCŞA SIMION**	
B6	Intabulare, drept de PROPRIETATE, cu titlu de drept de mostenire dupa defuncta Focşa Ioana,, dobandit prin Succesiune, cota actuala 5/24, cota initiala 5/24	A1
	1) **NĂFĂREAN ELENA**	
B7	Intabulare, drept de PROPRIETATE, cu titlu de drept de mostenire dupa defuncta Focşa Ioana,, dobandit prin Succesiune, cota actuala 5/24, cota initiala 5/24	A1
	1) **OLARU AURELIA**	

C. Partea III. SARCINI .

Inscrieri privind dezmembramintele dreptului de proprietate, drepturi reale de garanţie şi sarcini	Referinţe
NU SUNT	

Document care conține date cu caracter personal, protejat de prevederile Regulamentului (UE) nr. 679/2016 și Legii 190/2018

Anexa Nr. 1 La Partea I

Teren

Nr cadastral	Suprafaţa (mp)*	Observaţii / Referinţe
51412	392	

* Suprafaţa este determinată in planul de proiecţie Stereo 70.

DETALII LINIARE IMOBIL

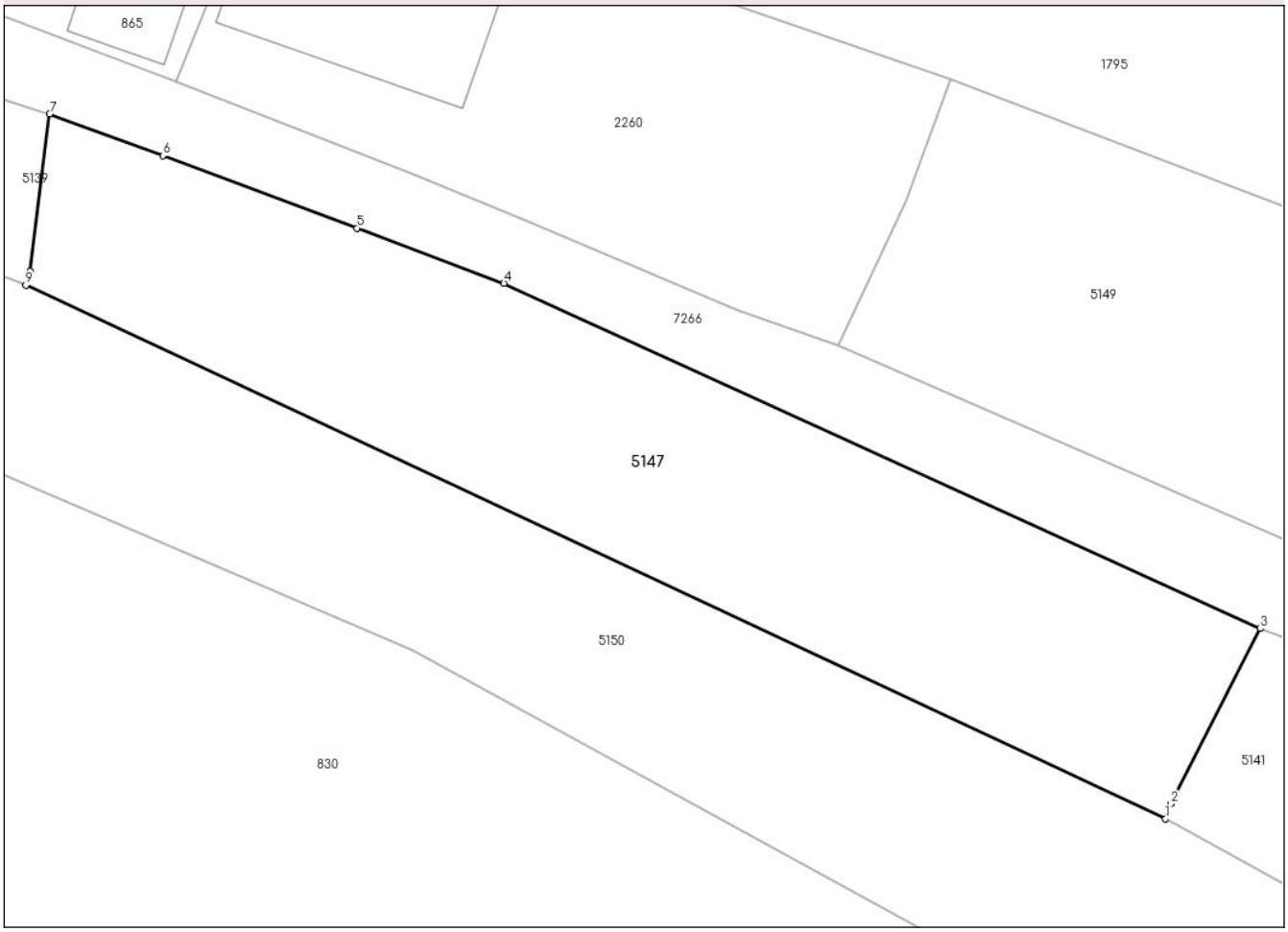

Date referitoare la teren

Crt	Categorie folosință	Intra vilan	Suprafaţa (mp)	Tarla	Parcelă	Nr. topo	Observaţii / Referinţe
1	arabil	DA	392	-	-	-	

Lungime Segmente
1) Valorile lungimilor segmentelor sunt obţinute din proiecţie în plan.

Punct început	X / Y	Punct sfârşit	X / Y	Lungime segment (** (m)
1	569.506,868 589.638,087	2	569.507,086 589.638,676	0.628
2	569.507,086 589.638,676	3	569.510,568 589.645,504	7.665
3	569.510,568 589.645,504	4	569.481,053 589.658,96	32.438
4	569.481,053 589.658,96	5	569.475,322 589.661,115	6.123
5	569.475,322 589.661,115	6	569.467,748 589.663,938	8.083

Document care conține date cu caracter personal, protejat de prevederile Regulamentului (UE) nr. 679/2016 și Legii 190/2018

Punct început	X / Y	Punct sfârşit	X / Y	Lungime segment (** (m)
6	569.467,748 589.663,938	7	569.463,323 589.665,558	4.712
7	569.463,323 589.665,558	8	569.462,572 589.659,431	6.173
8	569.462,572 589.659,431	9	569.462,4 589.658,887	0.571
9	569.462,4 589.658,887	1	569.506,868 589.638,087	49.092

** Lungimile segmentelor sunt determinate în planul de proiecţie Stereo 70 şi sunt rotunjite la 1 milimetru.
*** Distanţa dintre puncte este formată din segmente cumulate ce sunt mai mici decât valoarea 1 milimetru.

Document care conține date cu caracter personal, protejat de prevederile Regulamentului (UE) nr. 679/2016 și Legii 190/2018

DATE DESPRE IMOBILUL NR. 5148

Oficiul de Cadastru şi Publicitate Imobiliară NEAMT
Biroul de Cadastru şi Publicitate Imobiliară Bicaz

A. Partea I. Descrierea imobilului

TEREN Intravilan

Adresa: Loc. Damuc, Jud. Neamt, str. Padinei

Nr. Crt	Nr cadastral Nr. topografic	Suprafaţa* (mp)	Observaţii / Referinţe
A1	51638	1.447	Sector cadastral:52 Teren neimprejmuit;

B. Partea II. Proprietari şi acte

Inscrieri privitoare la dreptul de proprietate şi alte drepturi reale		Referinţe
16604 / 15/07/2022		
Act Administrativ nr. 47, din 31/08/2021 emis de Consiliul Local Damuc (Anexa nr 2 la HCL nr 47/31.08.2021 - Lista inventar cuprinzand bunurile care alcatuiesc domeniul privat al comunei Damuc; Adeverinta nr. 3565 din 27.05.2022, emisa de Primaria Comunei Damuc);		
B1	Intabulare, drept de PROPRIETATE, dobandit prin Lege, cota actuala 1/1, cota initiala 1/1	A1
	1) **COMUNA DĂMUC**, CIF:2614422, - DOMENIUL PUBLIC	
25189 / 14/11/2022		
Act Administrativ nr. 63, din 27/10/2022 emis de Consiliul Local Damuc (act administrativ nr Adeverinta nr. 6636 din 23.11.2022, emis de PRIMARIA DAMUC);		
B2	Se notează trecerea imobilului cu nr. cadastral 51638 din domeniul privat in domeniul public al Comunei Dămuc	A1

C. Partea III. SARCINI .

Inscrieri privind dezmembramintele dreptului de proprietate, drepturi reale de garanţie şi sarcini	Referinţe
NU SUNT	

Anexa Nr. 1 La Partea I

Teren

Nr cadastral	Suprafaţa (mp)*	Observaţii / Referinţe
51638	1.447	

* Suprafaţa este determinată in planul de proiecţie Stereo 70.

DETALII LINIARE IMOBIL

Date referitoare la teren

Crt	Categorie folosință	Intra vilan	Suprafaţa (mp)	Tarla	Parcelă	Nr. topo	Observaţii / Referinţe
1	drum	DA	1.447	-	-	-	

Lungime Segmente

1) Valorile lungimilor segmentelor sunt obţinute din proiecţie în plan.

Punct început	X / Y	Punct sfârşit	X / Y	Lungime segment
1	569.434,608 589.531,739	2	569.434,568 589.536,694	4.955
4	569.431,958 589.548,043	5	569.431,02 589.562,511	14.498
7	569.430,868 589.568,627	8	569.425,281 589.579,446	12.176
10	569.423,835 589.583,413	11	569.424,701 589.585,341	2.114
13	569.412,669 589.602,219	14	569.413,898 589.602,917	1.413
16	569.403,684 589.614,082	17	569.401,866 589.616,096	2.713

Punct început	X / Y	Punct sfârşit	X / Y	Lungime segment
2	569.434,568 589.536,694	3	569.432,753 589.540,117	3.874
5	569.431,02 589.562,511	6	569.433,835 589.564,298	3.334
8	569.425,281 589.579,446	9	569.424,332 589.581,585	2.34
11	569.424,701 589.585,341	12	569.418,757 589.592,805	9.542
14	569.413,898 589.602,917	15	569.408,953 589.607,93	7.042
17	569.401,866 589.616,096	18	569.396,694 589.621,823	7.717

Punct început	X / Y	Punct sfârşit	X / Y	Lungime segment
3	569.432,753 589.540,117	4	569.431,958 589.548,043	7.966
6	569.433,835 589.564,298	7	569.430,868 589.568,627	5.248
9	569.424,332 589.581,585	10	569.423,835 589.583,413	1.894
12	569.418,757 589.592,805	13	569.412,669 589.602,219	11.211
15	569.408,953 589.607,93	16	569.403,684 589.614,082	8.1
18	569.396,694 589.621,823	19	569.388,586 589.626,155	9.193

Document care conține date cu caracter personal, protejat de prevederile Regulamentului (UE) nr. 679/2016 și Legii 190/2018

Punct început	X / Y	Punct sfârşit	X / Y	Lungime segment
19	569.388,586 589.626,155	20	569.385,452 589.625,064	3.318
22	569.367,232 589.622,557	23	569.366,12 589.622,594	1.113
25	569.357,662 589.622,099	26	569.356,643 589.622,514	1.1
28	569.344,56 589.622,654	29	569.331,102 589.621,577	13.501
31	569.327,421 589.620,576	32	569.319,09 589.617,927	8.742
34	569.309,361 589.614,36	35	569.304,406 589.614,892	4.983
37	569.297,28 589.615,283	38	569.293,64 589.600,157	15.558
40	569.310,725 589.608,322	41	569.315,581 589.611,673	5.9
43	569.333,859 589.615,585	44	569.335,587 589.614,794	1.9
46	569.346,656 589.616,622	47	569.358,818 589.615,66	12.2
49	569.366,305 589.616,859	50	569.369,904 589.618,605	4.0
52	569.381,693 589.620,079	53	569.386,188 589.620,276	4.499
55	569.394,564 589.617,438	56	569.396,76 589.615,32	3.051
58	569.404,006 589.605,447	59	569.410,255 589.596,032	11.3
61	569.416,488 589.587,029	62	569.419,318 589.582,197	5.6
64	569.422,386 589.574,687	65	569.422,417 589.572,916	1.771
67	569.422,022 589.567,004	68	569.426,3 589.567,439	4.3
70	569.427,959 589.550,021	71	569.427,921 589.545,622	4.399
73	569.428,382 589.530,229	74	569.429,165 589.517,352	12.901
76	569.429,555 589.498,557	77	569.429,327 589.492,061	6.5
79	569.427,316 589.479,225	80	569.426,874 589.474,747	4.5
82	569.427,848 589.468,227	83	569.429,158 589.464,874	3.6
85	569.433,465 589.461,862	86	569.437,005 589.460,786	3.7
88	569.440,186 589.463,62	89	569.433,51 589.467,118	7.537
91	569.430,413 589.473,638	92	569.430,527 589.478,874	5.237
94	569.431,873 589.488,219	95	569.432,68 589.498,88	10.691
97	569.432,567 589.510,85	98	569.432,853 589.510,83	0.287
100	569.432,403 589.528,615	1	569.434,608 589.531,739	3.824

Punct început	X / Y	Punct sfârşit	X / Y	Lungime segment
20	569.385,452 589.625,064	21	569.377,4 589.625,339	8.057
23	569.366,12 589.622,594	24	569.360,809 589.621,98	5.346
26	569.356,643 589.622,514	27	569.347,555 589.622,619	9.089
29	569.331,102 589.621,577	30	569.330,106 589.621,306	1.032
32	569.319,09 589.617,927	33	569.309,894 589.614,453	9.83
35	569.304,406 589.614,892	36	569.302,388 589.615,108	2.03
38	569.293,64 589.600,157	39	569.308,196 589.603,778	15.0
41	569.315,581 589.611,673	42	569.322,449 589.614,147	7.3
44	569.335,587 589.614,794	45	569.338,173 589.617,153	3.5
47	569.358,818 589.615,66	48	569.361,546 589.615,026	2.801
50	569.369,904 589.618,605	51	569.372,83 589.619,268	3.0
53	569.386,188 589.620,276	54	569.390,298 589.619,41	4.2
56	569.396,76 589.615,32	57	569.398,263 589.613,449	2.4
59	569.410,255 589.596,032	60	569.412,888 589.592,199	4.65
62	569.419,318 589.582,197	63	569.421,84 589.577,536	5.3
65	569.422,417 589.572,916	66	569.422,43 589.572,188	0.728
68	569.426,3 589.567,439	69	569.427,024 589.561,684	5.8
71	569.427,921 589.545,622	72	569.428,094 589.538,524	7.1
74	569.429,165 589.517,352	75	569.429,297 589.507,253	10.1
77	569.429,327 589.492,061	78	569.427,98 589.484,886	7.3
80	569.426,874 589.474,747	81	569.427,142 589.471,859	2.9
83	569.429,158 589.464,874	84	569.430,872 589.462,919	2.6
86	569.437,005 589.460,786	87	569.437,726 589.458,392	2.5
89	569.433,51 589.467,118	90	569.431,324 589.470,173	3.757
92	569.430,527 589.478,874	93	569.430,715 589.483,064	4.194
95	569.432,68 589.498,88	96	569.432,503 589.502,877	4.001
98	569.432,853 589.510,83	99	569.432,701 589.519,669	8.84

Punct început	X / Y	Punct sfârşit	X / Y	Lungime segment
21	569.377,4 589.625,339	22	569.367,232 589.622,557	10.542
24	569.360,809 589.621,98	25	569.357,662 589.622,099	3.149
27	569.347,555 589.622,619	28	569.344,56 589.622,654	2.995
30	569.330,106 589.621,306	31	569.327,421 589.620,576	2.782
33	569.309,894 589.614,453	34	569.309,361 589.614,36	0.541
36	569.302,388 589.615,108	37	569.297,28 589.615,283	5.111
39	569.308,196 589.603,778	40	569.310,725 589.608,322	5.2
42	569.322,449 589.614,147	43	569.333,859 589.615,585	11.5
45	569.338,173 589.617,153	46	569.346,656 589.616,622	8.5
48	569.361,546 589.615,026	49	569.366,305 589.616,859	5.1
51	569.372,83 589.619,268	52	569.381,693 589.620,079	8.9
54	569.390,298 589.619,41	55	569.394,564 589.617,438	4.7
57	569.398,263 589.613,449	58	569.404,006 589.605,447	9.85
60	569.412,888 589.592,199	61	569.416,488 589.587,029	6.3
63	569.421,84 589.577,536	64	569.422,386 589.574,687	2.901
66	569.422,43 589.572,188	67	569.422,022 589.567,004	5.2
69	569.427,024 589.561,684	70	569.427,959 589.550,021	11.7
72	569.428,094 589.538,524	73	569.428,382 589.530,229	8.3
75	569.429,297 589.507,253	76	569.429,555 589.498,557	8.7
78	569.427,98 589.484,886	79	569.427,316 589.479,225	5.7
81	569.427,142 589.471,859	82	569.427,848 589.468,227	3.7
84	569.430,872 589.462,919	85	569.433,465 589.461,862	2.8
87	569.437,726 589.458,392	88	569.440,186 589.463,62	5.778
90	569.431,324 589.470,173	91	569.430,413 589.473,638	3.583
93	569.430,715 589.483,064	94	569.431,873 589.488,219	5.283
96	569.432,503 589.502,877	97	569.432,567 589.510,85	7.973
99	569.432,701 589.519,669	100	569.432,403 589.528,615	8.951

**** Lungimile segmentelor sunt determinate în planul de proiecţie Stereo 70 şi sunt rotunjite la 1 milimetru.**
***** Distanţa dintre puncte este formată din segmente cumulate ce sunt mai mici decât valoarea 1 milimetru.**

Document care conține date cu caracter personal, protejat de prevederile Regulamentului (UE) nr. 679/2016 și Legii 190/2018

DATE DESPRE IMOBILUL NR. 5149

Oficiul de Cadastru şi Publicitate Imobiliară NEAMT
Biroul de Cadastru şi Publicitate Imobiliară Bicaz

A. Partea I. Descrierea imobilului

TEREN Intravilan

Adresa: Loc. Damuc, Jud. Neamt

Nr. Crt	Nr cadastral Nr. topografic	Suprafaţa* (mp)	Observaţii / Referinţe
A1		305	Sector cadastral:52 Teren neimprejmuit;

B. Partea II. Proprietari şi acte

Inscrieri privitoare la dreptul de proprietate şi alte drepturi reale		Referinţe
5149 / 12/06/2023		
Act Administrativ nr. 1116, din 12/06/2023 emis de Primaria com Damuc;		
B1	Inscrierea posesiei, drept de PROPRIETATE, dobandit prin Lege, cota actuala 1/1, cota initiala 1/1	A1
	1) **TOPLICEANU NICULIŢĂ** 2) **TOPLICEANU ANA**	

C. Partea III. SARCINI .

Inscrieri privind dezmembramintele dreptului de proprietate, drepturi reale de garanţie şi sarcini	Referinţe
NU SUNT	

Anexa Nr. 1 La Partea I

Teren

Nr cadastral	Suprafaţa (mp)*	Observaţii / Referinţe
	305	

* Suprafaţa este determinată in planul de proiecţie Stereo 70.

DETALII LINIARE IMOBIL

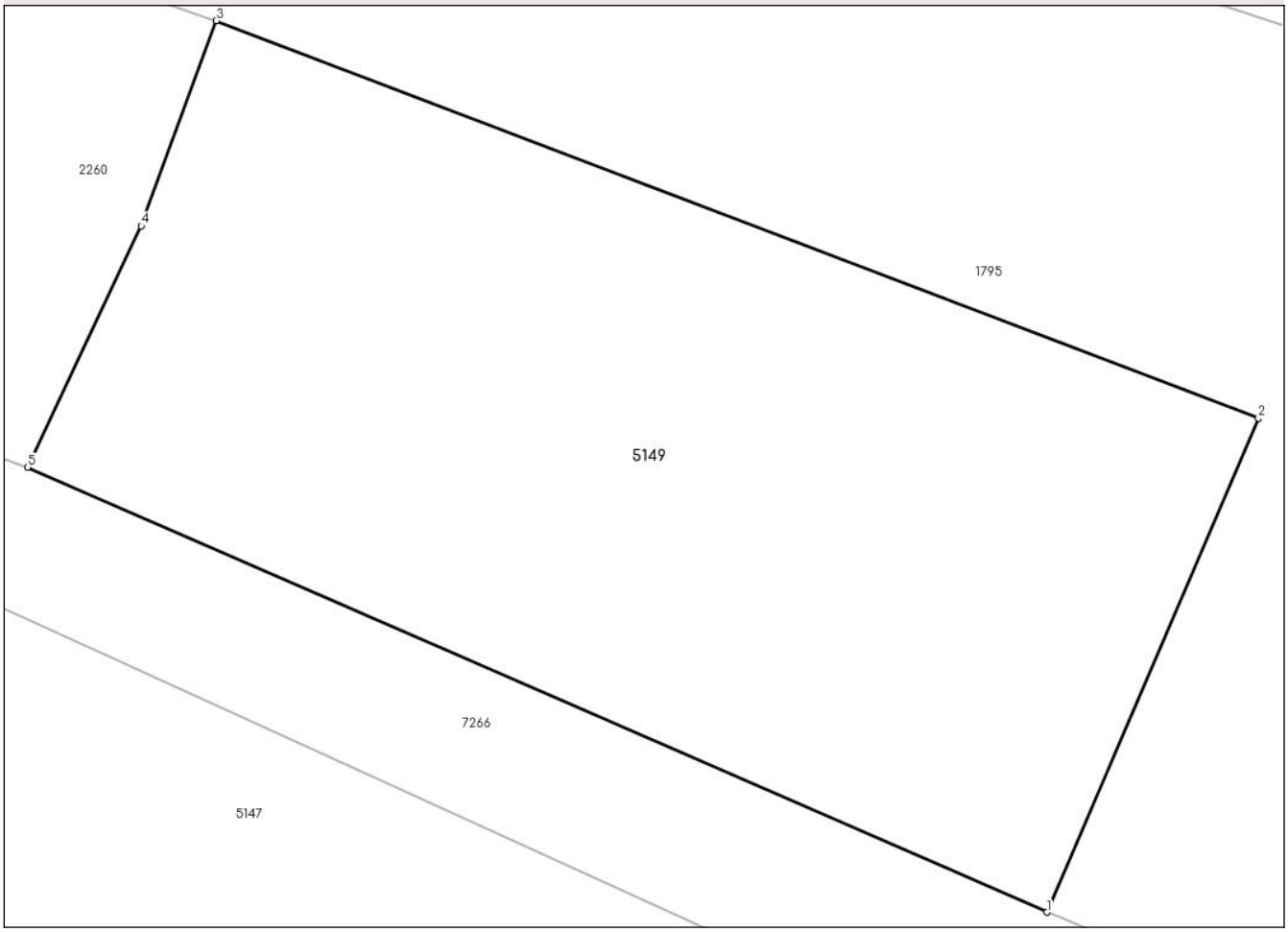

Date referitoare la teren

Crt	Categorie folosință	Intra vilan	Suprafaţa (mp)	Tarla	Parcelă	Nr. topo	Observaţii / Referinţe
1	arabil	DA	305	22	811	-	

Lungime Segmente
1) Valorile lungimilor segmentelor sunt obţinute din proiecţie în plan.

Punct început	X / Y	Punct sfârşit	X / Y	Lungime segment (** (m)
1	569.517,797 589.646,206	2	569.522,713 589.657,666	12.47
2	569.522,713 589.657,666	3	569.498,505 589.666,896	25.908
3	569.498,505 589.666,896	4	569.496,755 589.662,131	5.076
4	569.496,755 589.662,131	5	569.494,119 589.656,536	6.185
5	569.494,119 589.656,536	1	569.517,797 589.646,206	25.833

Document care conține date cu caracter personal, protejat de prevederile Regulamentului (UE) nr. 679/2016 și Legii 190/2018

** Lungimile segmentelor sunt determinate în planul de proiecţie Stereo 70 şi sunt rotunjite la 1 milimetru.
*** Distanţa dintre puncte este formată din segmente cumulate ce sunt mai mici decât valoarea 1 milimetru.

Document care conține date cu caracter personal, protejat de prevederile Regulamentului (UE) nr. 679/2016 și Legii 190/2018

DATE DESPRE IMOBILUL NR. 5150

Oficiul de Cadastru şi Publicitate Imobiliară NEAMT
Biroul de Cadastru şi Publicitate Imobiliară Bicaz

A. Partea I. Descrierea imobilului

TEREN Intravilan

Adresa: Loc. Damuc, Jud. Neamt

Nr. Crt	Nr cadastral Nr. topografic	Suprafaţa* (mp)	Observaţii / Referinţe
A1		925	Sector cadastral:52 Teren neimprejmuit;

B. Partea II. Proprietari şi acte

Inscrieri privitoare la dreptul de proprietate şi alte drepturi reale		Referinţe
5150 / 06/06/2023		
Act Administrativ nr. 1098, din 06/06/2023 emis de Primaria com Damuc;		
B1	Inscrierea posesiei, drept de PROPRIETATE, dobandit prin Lege, cota actuala 1/1, cota initiala 1/1	A1
	1) **FOCŞA OLGUŢA** 2) **FOCŞA ION**	

C. Partea III. SARCINI .

Inscrieri privind dezmembramintele dreptului de proprietate, drepturi reale de garanţie şi sarcini	Referinţe
NU SUNT	

Document care conține date cu caracter personal, protejat de prevederile Regulamentului (UE) nr. 679/2016 și Legii 190/2018

Anexa Nr. 1 La Partea I

Teren

Nr cadastral	Suprafaţa (mp)*	Observaţii / Referinţe
	925	

* Suprafaţa este determinată in planul de proiecţie Stereo 70.

DETALII LINIARE IMOBIL

Date referitoare la teren

Crt	Categorie folosință	Intra vilan	Suprafaţa (mp)	Tarla	Parcelă	Nr. topo	Observaţii / Referinţe
1	arabil	DA	925	22	827	-	

Lungime Segmente
1) Valorile lungimilor segmentelor sunt obţinute din proiecţie în plan.

Punct început	X / Y	Punct sfârşit	X / Y	Lungime segment (** (m)
1	569.515,161 589.624,079	2	569.520,722 589.620,911	6.4
2	569.520,722 589.620,911	3	569.523,944 589.628,64	8.374
3	569.523,944 589.628,64	4	569.506,868 589.638,087	19.515
4	569.506,868 589.638,087	5	569.462,4 589.658,887	49.092
5	569.462,4 589.658,887	6	569.456,103 589.661,372	6.77

Document care conține date cu caracter personal, protejat de prevederile Regulamentului (UE) nr. 679/2016 și Legii 190/2018

Punct început	X / Y	Punct sfârşit	X / Y	Lungime segment (** (m)
6	569.456,103 589.661,372	7	569.413,266 589.676,82	45.537
7	569.413,266 589.676,82	8	569.405,354 589.671,968	9.281
8	569.405,354 589.671,968	9	569.415,148 589.667,609	10.72
9	569.415,148 589.667,609	10	569.433,1 589.661,9	18.838
10	569.433,1 589.661,9	11	569.433,845 589.661,663	0.782
11	569.433,845 589.661,663	12	569.458,11 589.652,939	25.786
12	569.458,11 589.652,939	13	569.477,51 589.644,671	21.088
13	569.477,51 589.644,671	1	569.515,161 589.624,079	42.914

** Lungimile segmentelor sunt determinate în planul de proiecţie Stereo 70 şi sunt rotunjite la 1 milimetru.
*** Distanţa dintre puncte este formată din segmente cumulate ce sunt mai mici decât valoarea 1 milimetru.

Document care conține date cu caracter personal, protejat de prevederile Regulamentului (UE) nr. 679/2016 și Legii 190/2018

DATE DESPRE IMOBILUL NR. 5153

Oficiul de Cadastru şi Publicitate Imobiliară NEAMT
Biroul de Cadastru şi Publicitate Imobiliară Bicaz

A. Partea I. Descrierea imobilului

TEREN Intravilan

Adresa: Loc. Damuc, Jud. Neamt

Nr. Crt	Nr cadastral Nr. topografic	Suprafaţa* (mp)	Observaţii / Referinţe
A1		1.467	Sector cadastral:52 Teren neimprejmuit;

B. Partea II. Proprietari şi acte

Inscrieri privitoare la dreptul de proprietate şi alte drepturi reale		Referinţe
5153 / 12/06/2023		
Act Administrativ nr. 1117, din 12/06/2023 emis de Primaria com Damuc;		
B1	Inscrierea posesiei, drept de PROPRIETATE, dobandit prin Lege, cota actuala 1/1, cota initiala 1/1	A1
	1) **TOPLICEANU ANA** 2) **TOPLICEANU NICULIȚĂ**	

C. Partea III. SARCINI .

Inscrieri privind dezmembramintele dreptului de proprietate, drepturi reale de garanţie şi sarcini	Referinţe
NU SUNT	

Anexa Nr. 1 La Partea I

Teren

Nr cadastral	Suprafaţa (mp)*	Observaţii / Referinţe
	1.467	

* Suprafaţa este determinată in planul de proiecţie Stereo 70.

DETALII LINIARE IMOBIL

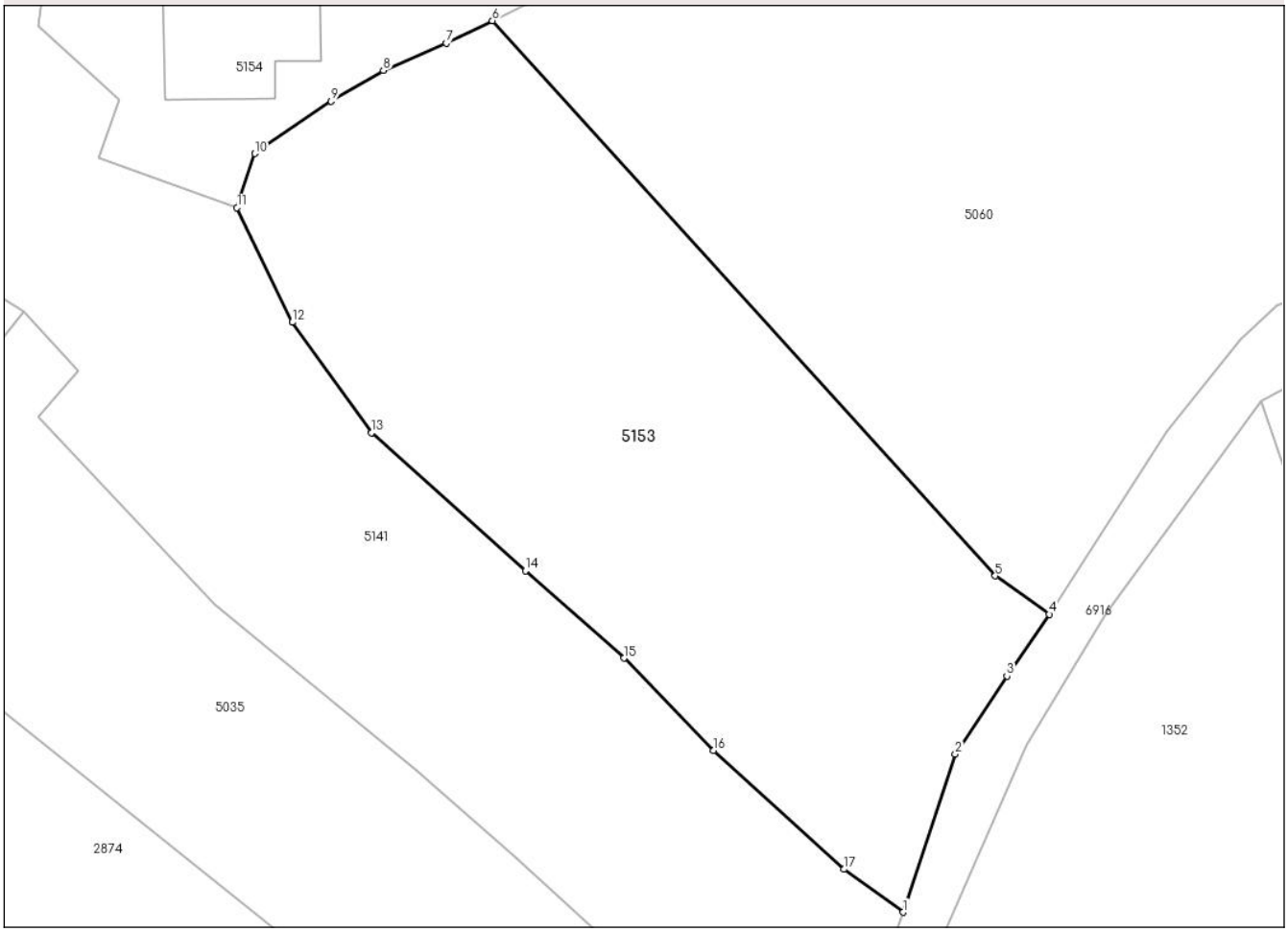

Date referitoare la teren

Crt	Categorie folosință	Intra vilan	Suprafaţa (mp)	Tarla	Parcelă	Nr. topo	Observaţii / Referinţe
1	faneata	DA	1.467	22	820; 821; 822	-	

Lungime Segmente
1) Valorile lungimilor segmentelor sunt obţinute din proiecţie în plan.

Punct început	X / Y	Punct sfârşit	X / Y	Lungime segment (** (m)
1	569.612,63 589.561,326	2	569.616,239 589.572,245	11.5
2	569.616,239 589.572,245	3	569.619,807 589.577,646	6.473
3	569.619,807 589.577,646	4	569.622,73 589.581,917	5.175
4	569.622,73 589.581,917	5	569.619,001 589.584,57	4.576
5	569.619,001 589.584,57	6	569.584,198 589.622,949	51.809

Document care conține date cu caracter personal, protejat de prevederile Regulamentului (UE) nr. 679/2016 și Legii 190/2018

Punct început	X / Y	Punct sfârşit	X / Y	Lungime segment (** (m)
6	569.584,198 589.622,949	7	569.581,011 589.621,389	3.548
7	569.581,011 589.621,389	8	569.576,664 589.619,508	4.737
8	569.576,664 589.619,508	9	569.573,045 589.617,389	4.194
9	569.573,045 589.617,389	10	569.567,774 589.613,765	6.397
10	569.567,774 589.613,765	11	569.566,528 589.610,025	3.942
11	569.566,528 589.610,025	12	569.570,362 589.602,104	8.8
12	569.570,362 589.602,104	13	569.575,856 589.594,477	9.4
13	569.575,856 589.594,477	14	569.586,49 589.584,916	14.3
14	569.586,49 589.584,916	15	569.593,301 589.578,881	9.1
15	569.593,301 589.578,881	16	569.599,508 589.572,503	8.9
16	569.599,508 589.572,503	17	569.608,53 589.564,29	12.2
17	569.608,53 589.564,29	1	569.612,63 589.561,326	5.059

** Lungimile segmentelor sunt determinate în planul de proiecţie Stereo 70 şi sunt rotunjite la 1 milimetru.
*** Distanţa dintre puncte este formată din segmente cumulate ce sunt mai mici decât valoarea 1 milimetru.

Document care conține date cu caracter personal, protejat de prevederile Regulamentului (UE) nr. 679/2016 și Legii 190/2018

DATE DESPRE IMOBILUL NR. 5154

Oficiul de Cadastru şi Publicitate Imobiliară NEAMT
Biroul de Cadastru şi Publicitate Imobiliară Bicaz

A. Partea I. Descrierea imobilului

TEREN Intravilan

Adresa: Loc. Damuc, Str -, Jud. Neamt

Nr. Crt	Nr cadastral Nr. topografic	Suprafaţa* (mp)	Observaţii / Referinţe
A1	51409	Din acte: 1.098 Masurata: 1.069	Sector cadastral:52 Teren imprejmuit; Constructia C2 inscrisa cu suprafata eronata

Construcţii

Crt	Nr cadastral Nr. topografic	Adresa	Observaţii / Referinţe
A1.1	51409-C1	Loc. Damuc, Jud. Neamt	Nr. niveluri:1; S. construita la sol:99 mp; S. construita desfasurata:99 mp; Casa de locuit - edificata in anul 1956.
A1.2	51409-C2	Loc. Damuc, Jud. Neamt	Nr. niveluri:1; S. construita la sol:45 mp; S. construita desfasurata:45 mp; Anexa (Bucatarie de vara) - edificata in anul 1980.
A1.3	51409-C3	Loc. Damuc, Jud. Neamt	Nr. niveluri:1; S. construita la sol:65 mp; S. construita desfasurata:65 mp; Anexa (Grajd) - edificata in anul 1956.

B. Partea II. Proprietari şi acte

Inscrieri privitoare la dreptul de proprietate şi alte drepturi reale		Referinţe
18059 / 05/08/2022		
Act Notarial nr. Certificat de mostenitor nr. 92, din 02/08/2022 emis de NP BALUT MARIA LILIANA;		
B2	Intabulare, drept de PROPRIETATE, cu titlu de drept de mostenire dupa defunctul Focşa Neculai,, dobandit prin Succesiune, cota actuala 1/8, cota initiala 1/8	A1
	1) **FOCŞA SIMION**	
B3	Intabulare, drept de PROPRIETATE, cu titlu de drept de mostenire dupa defunctul Focşa Neculai,, dobandit prin Succesiune, cota actuala 1/8, cota initiala 1/8	A1
	1) **NĂFĂREAN ELENA**	
B4	Intabulare, drept de PROPRIETATE, cu titlu de drept de mostenire dupa defunctul Focşa Neculai,, dobandit prin Succesiune, cota actuala 1/8, cota initiala 1/8	A1
	1) **OLARU AURELIA**	
Act Notarial nr. CM nr. 92, din 02/08/2022 emis de NP BALUT MARIA LILIANA (Adeverinta nr. 873 din 30.06.2023, eliberata de Primaria com Damuc);		
B6	Intabulare, drept de PROPRIETATE, cu titlu de drept de mostenire dupa defunctul Focşa Neculai,, dobandit prin Succesiune, cota actuala 1/8, cota initiala 1/8	A1.1, A1.2, A1.3
	1) **FOCŞA SIMION**	
B7	Intabulare, drept de PROPRIETATE, cu titlu de drept de mostenire dupa defunctul Focşa Neculai,, dobandit prin Succesiune, cota actuala 1/8, cota initiala 1/8	A1.1, A1.2, A1.3
	1) **NĂFĂREAN ELENA**	
B8	Intabulare, drept de PROPRIETATE, cu titlu de drept de mostenire dupa defunctul Focşa Neculai,, dobandit prin Succesiune, cota actuala 1/8, cota initiala 1/8	A1.1, A1.2, A1.3
	1) **OLARU AURELIA**	
Act Notarial nr. Certificat de mostenitor nr. 92, din 02/08/2022 emis de NP BALUT MARIA LILIANA;		
B9	Intabulare, drept de PROPRIETATE, cu titlu de drept de mostenire dupa defuncta Focşa Ioana,, dobandit prin Succesiune, cota actuala 5/24, cota initiala 5/24	A1
	1) **FOCŞA SIMION**	
B10	Intabulare, drept de PROPRIETATE, cu titlu de drept de mostenire dupa defuncta Focşa Ioana,, dobandit prin Succesiune, cota actuala 5/24, cota initiala 5/24	A1.1
	1) **NĂFĂREAN ELENA**	
B11	Intabulare, drept de PROPRIETATE, cu titlu de drept de mostenire dupa defuncta Focşa Ioana,, dobandit prin Succesiune, cota actuala 5/24,	A1

Document care conține date cu caracter personal, protejat de prevederile Regulamentului (UE) nr. 679/2016 și Legii 190/2018

Inscrieri privitoare la dreptul de proprietate şi alte drepturi reale		Referinţe
B11	cota initiala 5/24	A1
	1) **OLARU AURELIA**	
Act Notarial nr. CM nr. 92, din 02/08/2022 emis de NP BALUT MARIA LILIANA (Adeverinta nr. 873 din 30.06.2023, eliberata de Primaria com Damuc);		
B12	Intabulare, drept de PROPRIETATE, cu titlu de drept de mostenire dupa defuncta Focşa Ioana,, dobandit prin Succesiune, cota actuala 5/24, cota initiala 5/24	A1.1, A1.2, A1.3
	1) **FOCŞA SIMION**	
B13	Intabulare, drept de PROPRIETATE, cu titlu de drept de mostenire dupa defuncta Focşa Ioana,, dobandit prin Succesiune, cota actuala 5/24, cota initiala 5/24	A1.1, A1.2, A1.3
	1) **NĂFĂREAN ELENA**	
B14	Intabulare, drept de PROPRIETATE, cu titlu de drept de mostenire dupa defuncta Focşa Ioana,, dobandit prin Succesiune, cota actuala 5/24, cota initiala 5/24	A1.1, A1.2, A1.3
	1) **OLARU AURELIA**	

C. Partea III. SARCINI .

Inscrieri privind dezmembramintele dreptului de proprietate, drepturi reale de garanţie şi sarcini	Referinţe
NU SUNT	

Anexa Nr. 1 La Partea I

Teren

Nr cadastral	Suprafaţa (mp)*	Observaţii / Referinţe
51409	Din acte: 1.098 Masurata: 1.069	Constructia C2 inscrisa cu suprafata eronata

* Suprafaţa este determinată in planul de proiecţie Stereo 70.

DETALII LINIARE IMOBIL

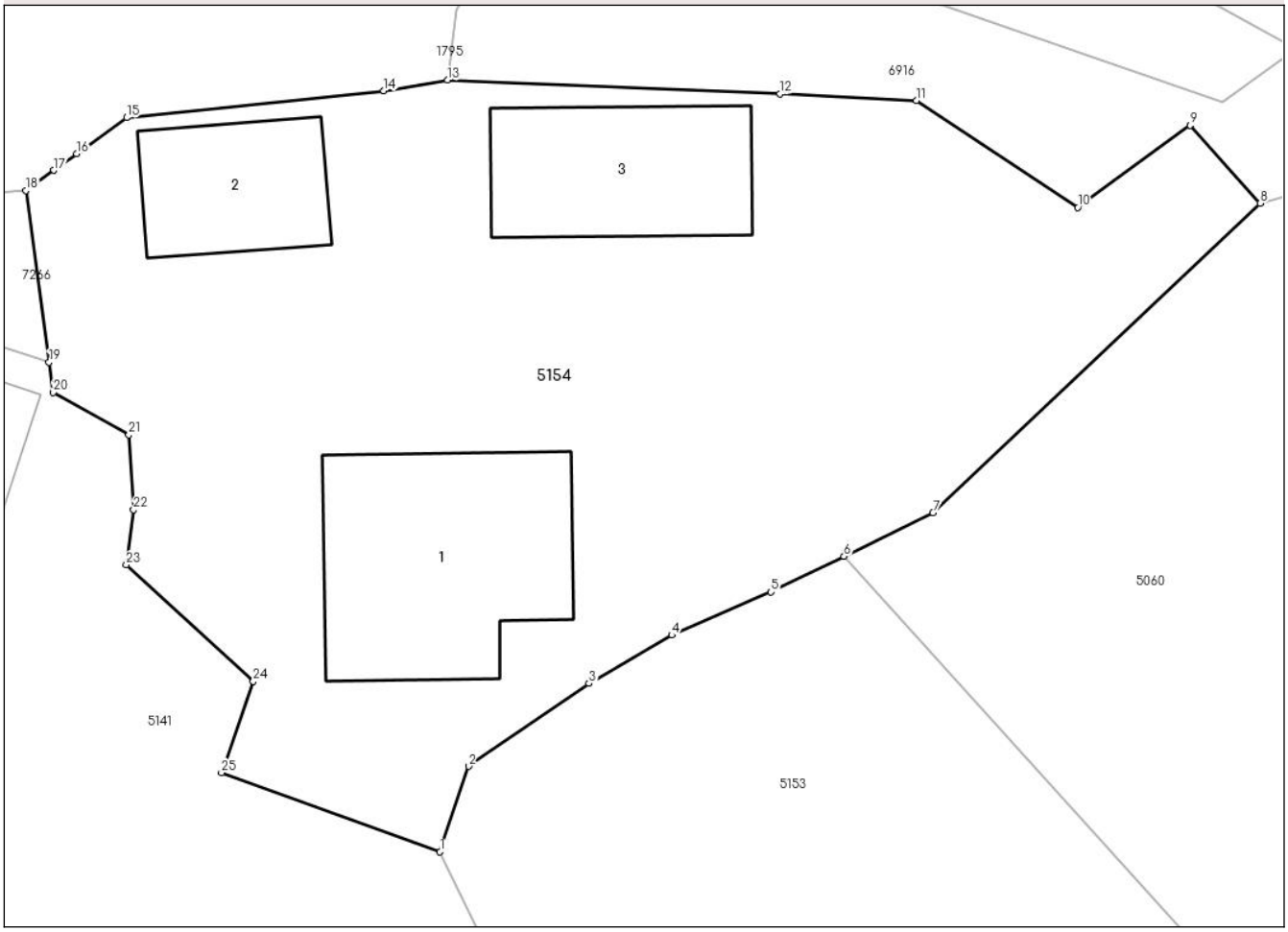

Date referitoare la teren

Crt	Categorie folosinţă	Intra vilan	Suprafaţa (mp)	Tarla	Parcelă	Nr. topo	Observaţii / Referinţe
1	curti constructii	DA	756	-	-	-	
2	faneata	DA	313	-	-	-	

Date referitoare la construcţii

Crt	Număr	Destinaţie construcţie	Supraf. (mp)	Situaţie juridică	Observaţii / Referinţe
A1.1	51409-C1	constructii de locuinte	99	Cu acte	Nr. niveluri:1; S. construita la sol:99 mp; S. construita desfasurata:99 mp; Casa de locuit - edificata in anul 1956.
A1.2	51409-C2	constructii anexa	Din acte: 96 Masurata: 45	Cu acte	Nr. niveluri:1; S. construita la sol:45 mp; S. construita desfasurata:45 mp; Anexa (Bucatarie de vara) - edificata in anul 1980.
A1.3	51409-C3	constructii anexa	65	Cu acte	Nr. niveluri:1; S. construita la sol:65 mp; S. construita desfasurata:65 mp; Anexa (Grajd) - edificata in anul 1956.

Document care conține date cu caracter personal, protejat de prevederile Regulamentului (UE) nr. 679/2016 și Legii 190/2018

Lungime Segmente
1) Valorile lungimilor segmentelor sunt obţinute din proiecţie în plan.

Punct început	X / Y	Punct sfârşit	X / Y	Lungime segment (** (m)
1	569.566,528 589.610,025	2	569.567,774 589.613,765	3.942
3	569.573,045 589.617,389	4	569.576,664 589.619,508	4.194
5	569.581,011 589.621,389	6	569.584,198 589.622,949	3.548
7	569.588,085 589.624,853	8	569.602,407 589.638,393	19.709
9	569.599,349 589.641,798	10	569.594,423 589.638,216	6.091
11	569.587,375 589.642,886	12	569.581,405 589.643,189	5.978
13	569.566,852 589.643,783	14	569.564,069 589.643,309	2.823
15	569.552,826 589.642,137	16	569.550,639 589.640,562	2.695
17	569.549,632 589.639,836	18	569.548,41 589.638,956	1.506
19	569.549,421 589.631,438	20	569.549,597 589.630,129	1.321
21	569.552,914 589.628,269	22	569.553,124 589.624,985	3.291
23	569.552,803 589.622,577	24	569.558,351 589.617,478	7.535
25	569.556,965 589.613,482	1	569.566,528 589.610,025	10.169

Punct început	X / Y	Punct sfârşit	X / Y	Lungime segment (** (m)
2	569.567,774 589.613,765	3	569.573,045 589.617,389	6.397
4	569.576,664 589.619,508	5	569.581,011 589.621,389	4.737
6	569.584,198 589.622,949	7	569.588,085 589.624,853	4.328
8	569.602,407 589.638,393	9	569.599,349 589.641,798	4.577
10	569.594,423 589.638,216	11	569.587,375 589.642,886	8.455
12	569.581,405 589.643,189	13	569.566,852 589.643,783	14.565
14	569.564,069 589.643,309	15	569.552,826 589.642,137	11.304
16	569.550,639 589.640,562	17	569.549,632 589.639,836	1.241
18	569.548,41 589.638,956	19	569.549,421 589.631,438	7.586
20	569.549,597 589.630,129	21	569.552,914 589.628,269	3.803
22	569.553,124 589.624,985	23	569.552,803 589.622,577	2.429
24	569.558,351 589.617,478	25	569.556,965 589.613,482	4.23

** Lungimile segmentelor sunt determinate în planul de proiecţie Stereo 70 şi sunt rotunjite la 1 milimetru.
*** Distanţa dintre puncte este formată din segmente cumulate ce sunt mai mici decât valoarea 1 milimetru.

Document care conține date cu caracter personal, protejat de prevederile Regulamentului (UE) nr. 679/2016 și Legii 190/2018

DATE DESPRE IMOBILUL NR. 5155

Oficiul de Cadastru şi Publicitate Imobiliară NEAMT
Biroul de Cadastru şi Publicitate Imobiliară Bicaz

A. Partea I. Descrierea imobilului

TEREN Intravilan

Adresa: Loc. Damuc, Jud. Neamt

Nr. Crt	Nr cadastral Nr. topografic	Suprafaţa* (mp)	Observaţii / Referinţe
A1	51401	Din acte: 1.215 Masurata: 1.185	Sector cadastral:52 Teren imprejmuit;

B. Partea II. Proprietari şi acte

Inscrieri privitoare la dreptul de proprietate şi alte drepturi reale		Referinţe
18065 / 05/08/2022		
Act Notarial nr. Certificat de mostenitor nr. 92, din 02/08/2022 emis de NP BALUT MARIA LILIANA;		
B2	Intabulare, drept de PROPRIETATE, cu titlu de drept de mostenire dupa defunctul Focşa Neculai,, dobandit prin Succesiune, cota actuala 1/8, cota initiala 1/8	A1
	1) **FOCŞA SIMION**	
B3	Intabulare, drept de PROPRIETATE, cu titlu de drept de mostenire dupa defunctul Focşa Neculai,, dobandit prin Succesiune, cota actuala 1/8, cota initiala 1/8	A1
	1) **NĂFĂREAN ELENA**	
B4	Intabulare, drept de PROPRIETATE, cu titlu de drept de mostenire dupa defunctul Focşa Neculai,, dobandit prin Succesiune, cota actuala 1/8, cota initiala 1/8	A1
	1) **OLARU AURELIA**	
B5	Intabulare, drept de PROPRIETATE, cu titlu de drept de mostenire dupa defuncta Focşa Ioana,, dobandit prin Succesiune, cota actuala 5/24, cota initiala 5/24	A1
	1) **FOCŞA SIMION**	
B6	Intabulare, drept de PROPRIETATE, cu titlu de drept de mostenire dupa defuncta Focşa Ioana,, dobandit prin Succesiune, cota actuala 5/24, cota initiala 5/24	A1
	1) **NĂFĂREAN ELENA**	
B7	Intabulare, drept de PROPRIETATE, cu titlu de drept de mostenire dupa defuncta Focşa Ioana,, dobandit prin Succesiune, cota actuala 5/24, cota initiala 5/24	A1
	1) **OLARU AURELIA**	

C. Partea III. SARCINI .

Inscrieri privind dezmembramintele dreptului de proprietate, drepturi reale de garanţie şi sarcini	Referinţe
NU SUNT	

Document care conține date cu caracter personal, protejat de prevederile Regulamentului (UE) nr. 679/2016 și Legii 190/2018

Anexa Nr. 1 La Partea I

Teren

Nr cadastral	Suprafaţa (mp)*	Observaţii / Referinţe
51401	Din acte: 1.215 Masurata: 1.185	

* Suprafaţa este determinată in planul de proiecţie Stereo 70.

DETALII LINIARE IMOBIL

Date referitoare la teren

Crt	Categorie folosinţă	Intra vilan	Suprafaţa (mp)	Tarla	Parcelă	Nr. topo	Observaţii / Referinţe
1	faneata	DA	76	-	-	-	
2	arabil	DA	1.109	-	-	-	

Lungime Segmente

1) Valorile lungimilor segmentelor sunt obţinute din proiecţie în plan.

Punct început	X / Y	Punct sfârşit	X / Y	Lungime segment (** (m)
1	569.398,389 589.640,123	2	569.398,064 589.638,884	1.281
3	569.397,596 589.633,634	4	569.407,002 589.636,996	9.989
5	569.414,831 589.638,184	6	569.426,008 589.637,869	11.181
7	569.438,486 589.635,332	8	569.453,253 589.629,59	15.844

Punct început	X / Y	Punct sfârşit	X / Y	Lungime segment (** (m)
2	569.398,064 589.638,884	3	569.397,596 589.633,634	5.271
4	569.407,002 589.636,996	5	569.414,831 589.638,184	7.919
6	569.426,008 589.637,869	7	569.438,486 589.635,332	12.733
8	569.453,253 589.629,59	9	569.466,927 589.623,047	15.159

Document care conține date cu caracter personal, protejat de prevederile Regulamentului (UE) nr. 679/2016 și Legii 190/2018

Punct început	X / Y	Punct sfârşit	X / Y	Lungime segment (** (m)
9	569.466,927 589.623,047	10	569.475,838 589.618,077	10.203
11	569.503,105 589.601,854	12	569.533,008 589.580,052	37.007
13	569.537,841 589.585,629	14	569.528,422 589.592,961	11.936
15	569.505,733 589.607,285	16	569.505,421 589.607,486	0.371
17	569.475,648 589.626,694	18	569.449,451 589.639,273	29.061
19	569.424,434 589.647,743	20	569.415,634 589.648,772	8.86
21	569.404,811 589.648,961	22	569.403,62 589.648,326	1.35
23	569.402,188 589.646,97	24	569.400,312 589.640,343	6.887

Punct început	X / Y	Punct sfârşit	X / Y	Lungime segment (** (m)
10	569.475,838 589.618,077	11	569.503,105 589.601,854	31.728
12	569.533,008 589.580,052	13	569.537,841 589.585,629	7.38
14	569.528,422 589.592,961	15	569.505,733 589.607,285	26.832
16	569.505,421 589.607,486	17	569.475,648 589.626,694	35.431
18	569.449,451 589.639,273	19	569.424,434 589.647,743	26.412
20	569.415,634 589.648,772	21	569.404,811 589.648,961	10.825
22	569.403,62 589.648,326	23	569.402,188 589.646,97	1.972
24	569.400,312 589.640,343	1	569.398,389 589.640,123	1.936

** Lungimile segmentelor sunt determinate în planul de proiecţie Stereo 70 şi sunt rotunjite la 1 milimetru.
*** Distanţa dintre puncte este formată din segmente cumulate ce sunt mai mici decât valoarea 1 milimetru.

Document care conține date cu caracter personal, protejat de prevederile Regulamentului (UE) nr. 679/2016 și Legii 190/2018

DATE DESPRE IMOBILUL NR. 5156

Oficiul de Cadastru şi Publicitate Imobiliară NEAMT
Biroul de Cadastru şi Publicitate Imobiliară Bicaz

A. Partea I. Descrierea imobilului

TEREN Intravilan

Adresa: Loc. Damuc, Jud. Neamt

Nr. Crt	Nr cadastral Nr. topografic	Suprafaţa* (mp)	Observaţii / Referinţe
A1	50767	216	Sector cadastral:52 Teren neimprejmuit;

B. Partea II. Proprietari şi acte

Inscrieri privitoare la dreptul de proprietate şi alte drepturi reale		Referinţe
19580 / 21/09/2016		
Act Notarial nr. Contract de vanzare nr.667, din 20/09/2016 emis de NP Samson Grigore;		
B4	Intabulare, drept de PROPRIETATEcu titlu de cumparare, dobandit prin Conventie, cota actuala 1/1, cota initiala 1/1	A1
	1) **GAINA NICUSOR** 2) **GAINA ANDREEA-ELENA**, soti	

C. Partea III. SARCINI .

Inscrieri privind dezmembramintele dreptului de proprietate, drepturi reale de garanţie şi sarcini	Referinţe
NU SUNT	

Anexa Nr. 1 La Partea I

Teren

Nr cadastral	Suprafaţa (mp)*	Observaţii / Referinţe
50767	216	

* Suprafaţa este determinată in planul de proiecţie Stereo 70.

DETALII LINIARE IMOBIL

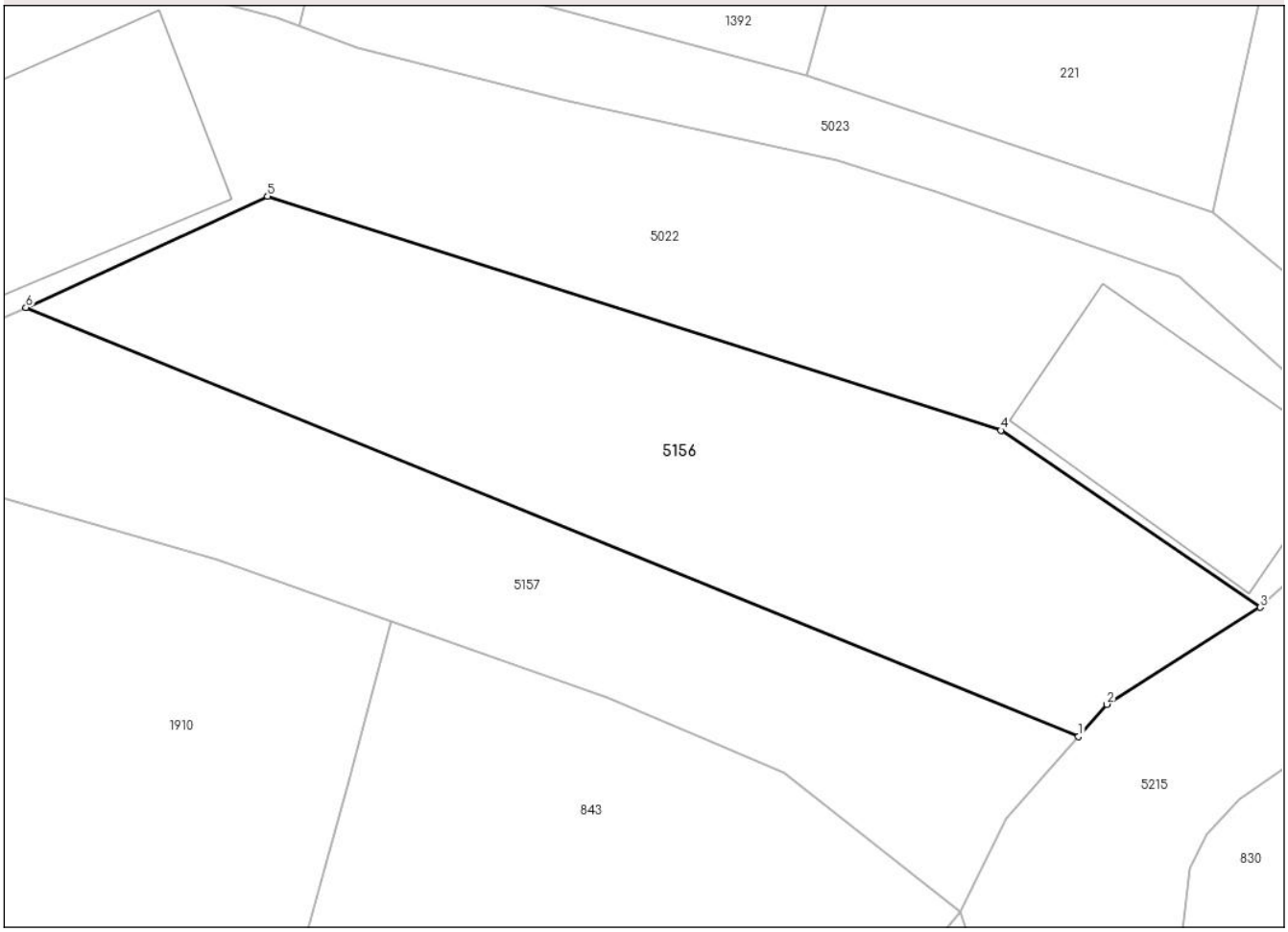

Date referitoare la teren

Crt	Categorie folosință	Intra vilan	Suprafaţa (mp)	Tarla	Parcelă	Nr. topo	Observaţii / Referinţe
1	curti constructii	DA	216	-	-	-	

Lungime Segmente
1) Valorile lungimilor segmentelor sunt obţinute din proiecţie în plan.

Punct început	X / Y	Punct sfârşit	X / Y	Lungime segment (** (m)
1	569.390,171 589.666,622	2	569.391,017 589.667,579	1.277
2	569.391,017 589.667,579	3	569.395,571 589.670,454	5.386
3	569.395,571 589.670,454	4	569.387,868 589.675,707	9.324
4	569.387,868 589.675,707	5	569.366,098 589.682,648	22.85
5	569.366,098 589.682,648	6	569.358,922 589.679,345	7.9

Document care conține date cu caracter personal, protejat de prevederile Regulamentului (UE) nr. 679/2016 și Legii 190/2018

Punct început	X / Y	Punct sfârşit	X / Y	Lungime segment (** (m)
6	569.358,922 589.679,345	1	569.390,171 589.666,622	33.74

** Lungimile segmentelor sunt determinate în planul de proiecţie Stereo 70 şi sunt rotunjite la 1 milimetru.
*** Distanţa dintre puncte este formată din segmente cumulate ce sunt mai mici decât valoarea 1 milimetru.

Document care conține date cu caracter personal, protejat de prevederile Regulamentului (UE) nr. 679/2016 și Legii 190/2018

DATE DESPRE IMOBILUL NR. 5157

Oficiul de Cadastru şi Publicitate Imobiliară NEAMT
Biroul de Cadastru şi Publicitate Imobiliară Bicaz

A. Partea I. Descrierea imobilului

TEREN Intravilan

Adresa: Loc. Damuc, Jud. Neamt

Nr. Crt	Nr cadastral Nr. topografic	Suprafaţa* (mp)	Observaţii / Referinţe
A1	50799	Din acte: 215 Masurata: 227	Sector cadastral:52 Teren imprejmuit; Actualizare cu constructia C1

Construcţii

Crt	Nr cadastral Nr. topografic	Adresa	Observaţii / Referinţe
A1.1		Loc. Damuc, Jud. Neamt	Nr. niveluri:1; S. construita la sol:29 mp;

B. Partea II. Proprietari şi acte

Inscrieri privitoare la dreptul de proprietate şi alte drepturi reale		Referinţe
19578 / 21/09/2016		
Act Notarial nr. Contract de vanzare nr.666, din 20/09/2016 emis de NP Samson Grigore;		
B6	Intabulare, drept de PROPRIETATEcu titlu de cumparare, dobandit prin Conventie, cota actuala 1/1, cota initiala 1/1	A1
	1) **GAINA ANDREEA-ELENA**, soti 2) **GAINA NICUSOR**	
5157 / 06/06/2023		
Act Administrativ nr. 1806, din 26/09/2023 emis de Primaria com Damuc;		
B7	Intabulare, drept de PROPRIETATE, dobandit prin Lege, cota actuala 1/1, cota initiala 1/1	A1.1
	1) **GAINA NICUSOR** 2) **GAINA ANDREEA-ELENA**, soti	

C. Partea III. SARCINI .

Inscrieri privind dezmembramintele dreptului de proprietate, drepturi reale de garanţie şi sarcini	Referinţe
NU SUNT	

Document care conține date cu caracter personal, protejat de prevederile Regulamentului (UE) nr. 679/2016 și Legii 190/2018

Anexa Nr. 1 La Partea I

Teren

Nr cadastral	Suprafaţa (mp)*	Observaţii / Referinţe
50799	Din acte: 215 Masurata: 227	Actualizare cu constructia C1

* Suprafaţa este determinată in planul de proiecţie Stereo 70.

DETALII LINIARE IMOBIL

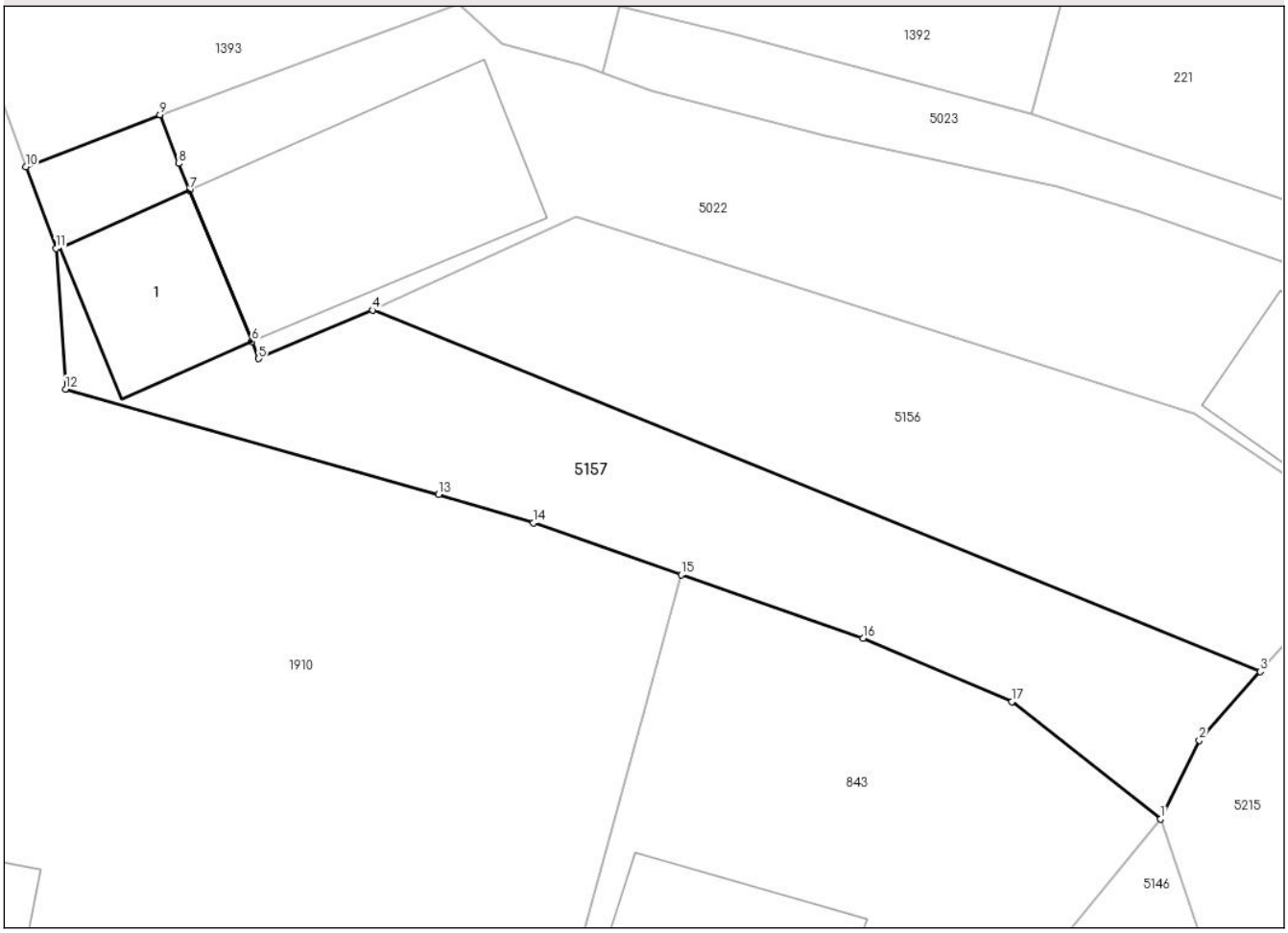

Date referitoare la teren

Crt	Categorie folosinţă	Intra vilan	Suprafaţa (mp)	Tarla	Parcelă	Nr. topo	Observaţii / Referinţe
1	curti constructii	DA	227	-	-	-	

Date referitoare la construcţii

Crt	Număr	Destinaţie construcţie	Supraf. (mp)	Situaţie juridică	Observaţii / Referinţe
A1.1		constructii anexa	29	Cu acte	Nr. niveluri:1; S. construita la sol:29 mp;

Lungime Segmente
1) Valorile lungimilor segmentelor sunt obţinute din proiecţie în plan.

Punct început	X / Y	Punct sfârşit	X / Y	Lungime segment (** (m)
1	569.386,665 589.661,431	2	569.388,032 589.664,201	3.089
2	569.388,032 589.664,201	3	569.390,171 589.666,622	3.231
3	569.390,171 589.666,622	4	569.358,922 589.679,345	33.74

Document care conține date cu caracter personal, protejat de prevederile Regulamentului (UE) nr. 679/2016 și Legii 190/2018

Punct început	X / Y	Punct sfârşit	X / Y	Lungime segment (** (m)
4	569.358,922 589.679,345	5	569.354,907 589.677,639	4.362
5	569.354,907 589.677,639	6	569.354,668 589.678,24	0.647
6	569.354,668 589.678,24	7	569.352,468 589.683,558	5.755
7	569.352,468 589.683,558	8	569.352,084 589.684,508	1.025
8	569.352,084 589.684,508	9	569.351,435 589.686,219	1.83
9	569.351,435 589.686,219	10	569.346,71 589.684,396	5.064
10	569.346,71 589.684,396	11	569.347,764 589.681,516	3.067
11	569.347,764 589.681,516	12	569.348,11 589.676,57	4.958
12	569.348,11 589.676,57	13	569.361,239 589.672,858	13.644
13	569.361,239 589.672,858	14	569.364,584 589.671,856	3.492
14	569.364,584 589.671,856	15	569.369,783 589.670,036	5.508
15	569.369,783 589.670,036	16	569.376,186 589.667,794	6.784
16	569.376,186 589.667,794	17	569.381,422 589.665,565	5.691
17	569.381,422 589.665,565	1	569.386,665 589.661,431	6.677

** Lungimile segmentelor sunt determinate în planul de proiecţie Stereo 70 şi sunt rotunjite la 1 milimetru.
*** Distanţa dintre puncte este formată din segmente cumulate ce sunt mai mici decât valoarea 1 milimetru.

Document care conține date cu caracter personal, protejat de prevederile Regulamentului (UE) nr. 679/2016 și Legii 190/2018

DATE DESPRE IMOBILUL NR. 5158

Oficiul de Cadastru şi Publicitate Imobiliară NEAMT
Biroul de Cadastru şi Publicitate Imobiliară Bicaz

A. Partea I. Descrierea imobilului

TEREN Intravilan

Adresa: Loc. Damuc, Jud. Neamt

Nr. Crt	Nr cadastral Nr. topografic	Suprafaţa* (mp)	Observaţii / Referinţe
A1		437	Sector cadastral:52 Teren neimprejmuit;

B. Partea II. Proprietari şi acte

Inscrieri privitoare la dreptul de proprietate şi alte drepturi reale		Referinţe
5158 / 06/06/2023		
Act Administrativ nr. 1099, din 06/06/2023 emis de Primaria com Damuc;		
B1	Inscrierea posesiei, drept de PROPRIETATE, dobandit prin Lege, cota actuala 1/1, cota initiala 1/1	A1
	1) **PÎNTEA SIMION**, DECEDAT DEFUNCT:Da 2) **PÂNTEA MARGHIOALA**	

C. Partea III. SARCINI .

Inscrieri privind dezmembramintele dreptului de proprietate, drepturi reale de garanţie şi sarcini	Referinţe
NU SUNT	

Document care conține date cu caracter personal, protejat de prevederile Regulamentului (UE) nr. 679/2016 și Legii 190/2018

Anexa Nr. 1 La Partea I

Teren

Nr cadastral	Suprafaţa (mp)*	Observaţii / Referinţe
	437	

* Suprafaţa este determinată in planul de proiecţie Stereo 70.

DETALII LINIARE IMOBIL

Date referitoare la teren

Crt	Categorie folosință	Intra vilan	Suprafaţa (mp)	Tarla	Parcelă	Nr. topo	Observaţii / Referinţe
1	arabil	DA	249	22	806	-	
2	faneata	DA	188	22	806	-	

Lungime Segmente
1) Valorile lungimilor segmentelor sunt obţinute din proiecţie în plan.

Punct început	X / Y	Punct sfârşit	X / Y	Lungime segment (** (m)
1	569.605,134 589.647,203	2	569.574,349 589.664,555	35.338
2	569.574,349 589.664,555	3	569.554,162 589.670,689	21.098
3	569.554,162 589.670,689	4	569.551,016 589.671,651	3.29
4	569.551,016 589.671,651	5	569.544,804 589.673,55	6.496

Document care conține date cu caracter personal, protejat de prevederile Regulamentului (UE) nr. 679/2016 și Legii 190/2018

Punct început	X / Y	Punct sfârşit	X / Y	Lungime segment (** (m)
5	569.544,804 589.673,55	6	569.524,355 589.679,645	21.338
6	569.524,355 589.679,645	7	569.509,089 589.684,208	15.933
7	569.509,089 589.684,208	8	569.492,593 589.689,047	17.191
8	569.492,593 589.689,047	9	569.491,426 589.685,306	3.919
9	569.491,426 589.685,306	10	569.548,062 589.668,074	59.199
10	569.548,062 589.668,074	11	569.565,126 589.663,305	17.718
11	569.565,126 589.663,305	12	569.574,219 589.660,764	9.441
12	569.574,219 589.660,764	13	569.578,321 589.659,618	4.259
13	569.578,321 589.659,618	14	569.589,675 589.653,078	13.103
14	569.589,675 589.653,078	15	569.603,959 589.645,152	16.336
15	569.603,959 589.645,152	1	569.605,134 589.647,203	2.364

** Lungimile segmentelor sunt determinate în planul de proiecţie Stereo 70 şi sunt rotunjite la 1 milimetru.
*** Distanţa dintre puncte este formată din segmente cumulate ce sunt mai mici decât valoarea 1 milimetru.

Document care conține date cu caracter personal, protejat de prevederile Regulamentului (UE) nr. 679/2016 și Legii 190/2018

DATE DESPRE IMOBILUL NR. 5204

Oficiul de Cadastru şi Publicitate Imobiliară NEAMT
Biroul de Cadastru şi Publicitate Imobiliară Bicaz

A. Partea I. Descrierea imobilului

TEREN Intravilan

Adresa: Loc. Damuc, Jud. Neamt

Nr. Crt	Nr cadastral Nr. topografic	Suprafaţa* (mp)	Observaţii / Referinţe
A1	51033	Din acte: 1.261 Masurata: 1.427	Sector cadastral:52 Teren imprejmuit; Inscrierea constructiei C2 cu acte

Construcţii

Crt	Nr cadastral Nr. topografic	Adresa	Observaţii / Referinţe
A1.1	51033-C1	Loc. Damuc, Jud. Neamt	Nr. niveluri:2; S. construita la sol:168 mp; S. construita desfasurata:373 mp; Locuinta (P+M), construita in anul 2006.
A1.2	51033-C2	Loc. Damuc, Jud. Neamt	Nr. niveluri:2; S. construita la sol:18 mp; S. construita desfasurata:42 mp; Sopron (D+P), construit in anul 2010.

B. Partea II. Proprietari şi acte

Inscrieri privitoare la dreptul de proprietate şi alte drepturi reale		Referinţe
6036 / 23/03/2021		
Act Notarial nr. Act de alipire aut. nr. 341, din 23/03/2021 emis de NP FLOAREŞ Anca;		
B1	Se infiinteaza cf. 51033 a imobilului cu nr. cad. 51033/Damuc ca urmare a alipirii urmatoarelor 2 imobile: ~- nr.cad.50275\cf.50275; ~- nr.cad.50276\cf.50276;	A1
Act Notarial nr. 1421, din 05/02/2004 emis de BNP Mirsu Maria;		
B2	Intabulare, drept de PROPRIETATEcu titlu de drept de donatie pozitie transcrisa din CF 50275/Damuc, inscrisa prin incheierea nr. 83 din 05/02/2004; (provenita din conversia CF 33/N), dobandit prin Conventie, cota actuala 1/1, cota initiala 1/1	A1
	1) **PROTOPIATUL PIATRA NEAMT - PAROHIA 'INALTAREA DOMNULUI' ROSIENI, COMUNA DAMUC**, CIF: 9999999999999	
Act Administrativ nr. dosar cadastru, din 03/04/2018 emis de PFA Tuduriu Marius;		
B3	Se noteaza repozitionarea imobilului cu id. 50275 UAT Damuc pozitie transcrisa din CF 50275/Damuc, inscrisa prin incheierea nr. 7437 din 30/03/2018;	A1
Act Notarial nr. 1422, din 05/02/2004 emis de BNP Mirsu Maria;		
B5	Intabulare, drept de PROPRIETATEcu titlu de drept de donatie pozitie transcrisa din CF 50276/Damuc, inscrisa prin incheierea nr. 82 din 05/02/2004; (provenita din conversia CF 33/N), dobandit prin Conventie, cota actuala 1/1, cota initiala 1/1	A1
	1) **PROTOPIATUL PIATRA NEAMT - PAROHIA 'INALTAREA DOMNULUI' ROSIENI, COMUNA DAMUC**, CIF: 9999999999999	
Act Administrativ nr. dosar cadastru, din 03/04/2018 emis de PFA Tuduriu Marius;		
B6	Se noteaza repozitionarea imobilului cu id. 50276 UAT Damuc pozitie transcrisa din CF 50276/Damuc, inscrisa prin incheierea nr. 7441 din 30/03/2018;	A1
10712 / 31/05/2021		
Act Administrativ nr. Certificat de atestare a edificarii/extinderii constructiei nr. 3022, din 18/05/2021 emis de Primaria Comunei Damuc (certificat edificare 3022_18.05.2021 sd ; act notarial nr Declaratie aut. nr. 542 din 14.05.2021, emis de NP Floares Anca;act administrativ nr Adeverinta nr. 3030 din 18.05.2021, emis de Primaria Comunei Damuc);		
B9	Se notează actualizarea informaţiilor tehnice ale imobilului cu id. 51033 UAT Dămuc, in sensul modificării limitei de proprietate, majorându-se suprafaţa măsurată a imobilului de la 1261 mp la 1428 mp, actualizarea categoriei de folosinţă a terenului, din 'teren arabil 1261 mp' in 'teren curţi construcţii 592 mp, teren fâneaţă 667 mp si teren drum 169 mp', inscrierea in Anexa nr. 1 la Partea I-a, a construcţiilor C1-Locuinţă (P+M) si C2-Şopron (D+P), respectiv inscrierea dreptului de proprietate asupra construcţiei C1-Locuinţă (P+M) in favoarea: PAROHIA 'ÎNĂLŢAREA DOMNULUI' ROŞIENI DĂMUC	A1, A1.1

Document care conține date cu caracter personal, protejat de prevederile Regulamentului (UE) nr. 679/2016 și Legii 190/2018

Inscrieri privitoare la dreptul de proprietate şi alte drepturi reale		Referinţe
B10	Se notează edificarea construcţiei C1-Locuinţă (P+M) conform Autorizaţiei de construire nr. 10/24.07.2006 emisă de Primăria Comunei Dămuc	A1.1
B11	Intabulare, drept de PROPRIETATE, dobandit prin Construire, cota actuala 1/1, cota initiala 1/1	A1.1
	1) **PAROHIA 'ÎNALŢAREA DOMNULUI' ROŞIENI DĂMUC**, CIF:15189030	
5204 / 06/06/2023		
Act Administrativ nr. 1806, din 26/09/2023 emis de Primaria com Damuc;		
B12	Intabulare, drept de PROPRIETATE, dobandit prin Lege, cota actuala 1/1, cota initiala 1/1	A1.2
	1) **PAROHIA 'ÎNALŢAREA DOMNULUI' ROŞIENI DĂMUC**, CIF:15189030	

C. Partea III. SARCINI .

Inscrieri privind dezmembramintele dreptului de proprietate, drepturi reale de garanţie şi sarcini	Referinţe
NU SUNT	

Anexa Nr. 1 La Partea I

Teren

Nr cadastral	Suprafaţa (mp)*	Observaţii / Referinţe
51033	Din acte: 1.261 Masurata: 1.427	Inscrierea constructiei C2 cu acte

* Suprafaţa este determinată in planul de proiecţie Stereo 70.

DETALII LINIARE IMOBIL

Date referitoare la teren

Crt	Categorie folosinţă	Intra vilan	Suprafaţa (mp)	Tarla	Parcelă	Nr. topo	Observaţii / Referinţe
1	curti constructii	DA	669	-	-	-	
2	faneata	DA	589	-	-	-	
3	drum	DA	169	-	-	-	

Date referitoare la construcţii

Crt	Număr	Destinaţie construcţie	Supraf. (mp)	Situaţie juridică	Observaţii / Referinţe
A1.1	51033-C1	constructii de locuinte	Din acte: 373 Masurata: 168	Cu acte	Nr. niveluri:2; S. construita la sol:168 mp; S. construita desfasurata:373 mp; Locuinta (P+M), construita in anul 2006.
A1.2	51033-C2	constructii anexa	18	Cu acte	Nr. niveluri:2; S. construita la sol:18 mp; S. construita desfasurata:42 mp; Sopron (D+P), construit in anul 2010.

Lungime Segmente

1) Valorile lungimilor segmentelor sunt obţinute din proiecţie în plan.

Punct început	X / Y	Punct sfârşit	X / Y	Lungime segment (** (m)	Punct început	X / Y	Punct sfârşit	X / Y	Lungime segment (** (m)

Punct început	X / Y	Punct sfârşit	X / Y	Lungime segment (** (m)
1	569.523,955 589.705,154	2	569.537,098 589.711,377	14.542
3	569.547,789 589.720,095	4	569.549,82 589.721,982	2.772
5	569.544,995 589.738,653	6	569.544,816 589.739,272	0.644
7	569.544,439 589.742,828	8	569.543,654 589.746,055	3.321
9	569.540,591 589.754,496	10	569.526,957 589.751,221	14.022
11	569.516,722 589.748,762	12	569.514,855 589.765,68	17.021
13	569.513,368 589.773,601	14	569.509,409 589.789,307	16.197
15	569.510,21 589.794,685	16	569.504,616 589.792,284	6.087
17	569.508,827 589.777,251	18	569.510,093 589.771,909	5.49
19	569.511,469 589.765,317	20	569.512,744 589.750,616	14.756
21	569.513,014 589.748,401	22	569.514,52 589.736,038	12.454
23	569.514,776 589.733,936	24	569.515,148 589.729,122	4.828
25	569.515,162 589.727,525	26	569.515,983 589.716,939	10.618
27	569.518,833 589.713,107	28	569.520,109 589.711,125	2.357

Punct început	X / Y	Punct sfârşit	X / Y	Lungime segment (** (m)
2	569.537,098 589.711,377	3	569.547,789 589.720,095	13.795
4	569.549,82 589.721,982	5	569.544,995 589.738,653	17.355
6	569.544,816 589.739,272	7	569.544,439 589.742,828	3.576
8	569.543,654 589.746,055	9	569.540,591 589.754,496	8.98
10	569.526,957 589.751,221	11	569.516,722 589.748,762	10.526
12	569.514,855 589.765,68	13	569.513,368 589.773,601	8.059
14	569.509,409 589.789,307	15	569.510,21 589.794,685	5.437
16	569.504,616 589.792,284	17	569.508,827 589.777,251	15.612
18	569.510,093 589.771,909	19	569.511,469 589.765,317	6.734
20	569.512,744 589.750,616	21	569.513,014 589.748,401	2.231
22	569.514,52 589.736,038	23	569.514,776 589.733,936	2.118
24	569.515,148 589.729,122	25	569.515,162 589.727,525	1.597
26	569.515,983 589.716,939	27	569.518,833 589.713,107	4.776
28	569.520,109 589.711,125	1	569.523,955 589.705,154	7.102

**** Lungimile segmentelor sunt determinate în planul de proiecţie Stereo 70 şi sunt rotunjite la 1 milimetru.**
***** Distanţa dintre puncte este formată din segmente cumulate ce sunt mai mici decât valoarea 1 milimetru.**

Document care conține date cu caracter personal, protejat de prevederile Regulamentului (UE) nr. 679/2016 și Legii 190/2018

DATE DESPRE IMOBILUL NR. 5205

Oficiul de Cadastru şi Publicitate Imobiliară NEAMT
Biroul de Cadastru şi Publicitate Imobiliară Bicaz

A. Partea I. Descrierea imobilului

TEREN Intravilan

Adresa: Loc. Damuc, Jud. Neamt

Nr. Crt	Nr cadastral Nr. topografic	Suprafaţa* (mp)	Observaţii / Referinţe
A1		1.886	Sector cadastral:52 Teren imprejmuit;

Construcţii

Crt	Nr cadastral Nr. topografic	Adresa	Observaţii / Referinţe
A1.1		Loc. Damuc, Jud. Neamt	Nr. niveluri:1; S. construita la sol:88 mp;
A1.2		Loc. Damuc, Jud. Neamt	Nr. niveluri:1; S. construita la sol:60 mp;
A1.3		Loc. Damuc, Jud. Neamt	Nr. niveluri:1; S. construita la sol:42 mp;

B. Partea II. Proprietari şi acte

Inscrieri privitoare la dreptul de proprietate şi alte drepturi reale		Referinţe
5205 / 06/06/2023		
Act Administrativ nr. 1100, din 06/06/2023 emis de Primaria com Damuc;		
B1	Inscrierea posesiei, drept de PROPRIETATE, dobandit prin Lege, cota actuala 1/1, cota initiala 1/1	A1
	1) **FRĂSINARIU SIMION**, DECEDAT DEFUNCT:Da 2) **FRĂSINARIU SILVIA**, DECEDAT DEFUNCT:Da	
Act Administrativ nr. 1806, din 26/09/2023 emis de Primaria com Damuc;		
B2	Intabulare, drept de PROPRIETATE, dobandit prin Lege, cota actuala 1/1, cota initiala 1/1	A1.1, A1.2, A1.3
	1) **FRĂSINARIU SILVIA**, DECEDAT DEFUNCT:Da 2) **FRĂSINARIU SIMION**, DECEDAT DEFUNCT:Da	

C. Partea III. SARCINI .

Inscrieri privind dezmembramintele dreptului de proprietate, drepturi reale de garanţie şi sarcini	Referinţe
NU SUNT	

Document care conține date cu caracter personal, protejat de prevederile Regulamentului (UE) nr. 679/2016 și Legii 190/2018

Anexa Nr. 1 La Partea I

Teren

Nr cadastral	Suprafaţa (mp)*	Observaţii / Referinţe
	1.886	

* Suprafaţa este determinată in planul de proiecţie Stereo 70.

DETALII LINIARE IMOBIL

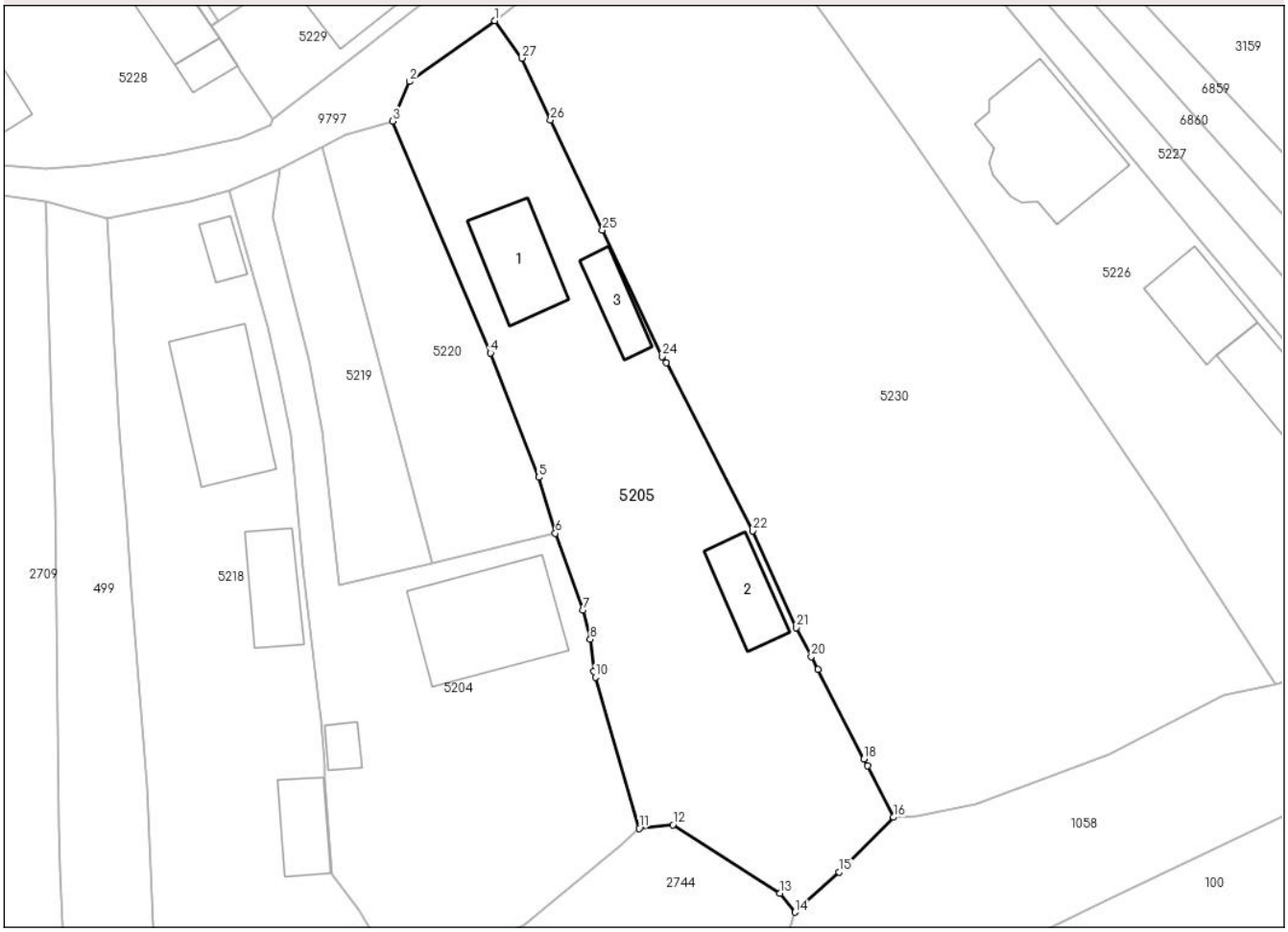

Date referitoare la teren

Crt	Categorie folosință	Intra vilan	Suprafaţa (mp)	Tarla	Parcelă	Nr. topo	Observaţii / Referinţe
1	curti constructii	DA	873	22	777; 776; 775	-	
2	arabil	DA	491	22	777; 776; 775	-	
3	faneata	DA	522	22	775	-	

Date referitoare la construcţii

Crt	Număr	Destinaţie construcţie	Supraf. (mp)	Situaţie juridică	Observaţii / Referinţe
A1.1		constructii de locuinte	88	Cu acte	Nr. niveluri:1; S. construita la sol:88 mp;
A1.2		constructii anexa	60	Cu acte	Nr. niveluri:1; S. construita la sol:60 mp;
A1.3		constructii anexa	42	Cu acte	Nr. niveluri:1; S. construita la sol:42 mp;

Lungime Segmente

1) Valorile lungimilor segmentelor sunt obţinute din proiecţie în plan.

Punct început	X / Y	Punct sfârşit	X / Y	Lungime segment (** (m)

Punct început	X / Y	Punct sfârşit	X / Y	Lungime segment (** (m)

Document care conține date cu caracter personal, protejat de prevederile Regulamentului (UE) nr. 679/2016 și Legii 190/2018

Punct început	X / Y	Punct sfârşit	X / Y	Lungime segment (** (m)
1	569.533,891 589.810,962	2	569.524,519 589.804,261	11.521
3	569.522,639 589.799,898	4	569.533,418 589.774,357	27.722
5	569.538,749 589.760,672	6	569.540,591 589.754,496	6.445
7	569.543,654 589.746,055	8	569.544,439 589.742,828	3.321
9	569.544,816 589.739,272	10	569.544,995 589.738,653	0.644
11	569.549,82 589.721,982	12	569.553,538 589.722,387	3.74
13	569.565,375 589.714,818	14	569.567,021 589.712,749	2.644
15	569.571,862 589.717,183	16	569.577,876 589.723,209	8.514
17	569.575,009 589.728,872	18	569.574,622 589.729,624	0.846
19	569.569,542 589.739,489	20	569.568,811 589.740,909	1.597
21	569.567,171 589.744,095	22	569.562,362 589.754,754	11.694
23	569.552,839 589.773,294	24	569.552,364 589.773,969	0.825
25	569.545,77 589.787,901	26	569.540,049 589.800,007	13.39
27	569.536,893 589.806,842	1	569.533,891 589.810,962	5.098

Punct început	X / Y	Punct sfârşit	X / Y	Lungime segment (** (m)
2	569.524,519 589.804,261	3	569.522,639 589.799,898	4.751
4	569.533,418 589.774,357	5	569.538,749 589.760,672	14.687
6	569.540,591 589.754,496	7	569.543,654 589.746,055	8.98
8	569.544,439 589.742,828	9	569.544,816 589.739,272	3.576
10	569.544,995 589.738,653	11	569.549,82 589.721,982	17.355
12	569.553,538 589.722,387	13	569.565,375 589.714,818	14.05
14	569.567,021 589.712,749	15	569.571,862 589.717,183	6.565
16	569.577,876 589.723,209	17	569.575,009 589.728,872	6.347
18	569.574,622 589.729,624	19	569.569,542 589.739,489	11.096
20	569.568,811 589.740,909	21	569.567,171 589.744,095	3.583
22	569.562,362 589.754,754	23	569.552,839 589.773,294	20.843
24	569.552,364 589.773,969	25	569.545,77 589.787,901	15.414
26	569.540,049 589.800,007	27	569.536,893 589.806,842	7.528

** Lungimile segmentelor sunt determinate în planul de proiecţie Stereo 70 şi sunt rotunjite la 1 milimetru.
*** Distanţa dintre puncte este formată din segmente cumulate ce sunt mai mici decât valoarea 1 milimetru.

Document care conține date cu caracter personal, protejat de prevederile Regulamentului (UE) nr. 679/2016 și Legii 190/2018

DATE DESPRE IMOBILUL NR. 5215

Oficiul de Cadastru şi Publicitate Imobiliară NEAMT
Biroul de Cadastru şi Publicitate Imobiliară Bicaz

A. Partea I. Descrierea imobilului

TEREN Intravilan

Adresa: Loc. Damuc, Jud. Neamt, str. Focseni

Nr. Crt	Nr cadastral Nr. topografic	Suprafaţa* (mp)	Observaţii / Referinţe
A1	51635	554	Sector cadastral:52 Teren neimprejmuit; Actualizare cu modificarea suprafetei

B. Partea II. Proprietari şi acte

Inscrieri privitoare la dreptul de proprietate şi alte drepturi reale		Referinţe
16600 / 15/07/2022		
Act Administrativ nr. 47, din 31/08/2021 emis de Consiliul Local Damuc (Act administrativ nr. HCL nr.47, din 31.09.2021 emis de Consiliul Local Damuc, Anexa 2 la HCL nr 47/31.08.2021 - Lista inventar cuprinzand bunurile care alcatuiesc domeniul privat al Comunei Damuc; act administrativ nr Adeverinta nr. 3656 din 27.05.2022, emis de Primaria Comunei Damuc);		
B1	Intabulare, drept de PROPRIETATE, dobandit prin Lege, cota actuala 1/1, cota initiala 1/1	A1
	1) **COMUNA DĂMUC**, CIF:2614422, - DOMENIUL PRIVAT	

C. Partea III. SARCINI .

Inscrieri privind dezmembramintele dreptului de proprietate, drepturi reale de garanţie şi sarcini	Referinţe
NU SUNT	

Document care conține date cu caracter personal, protejat de prevederile Regulamentului (UE) nr. 679/2016 și Legii 190/2018

Anexa Nr. 1 La Partea I

Teren

Nr cadastral	Suprafaţa (mp)*	Observaţii / Referinţe
51635	554	Actualizare cu modificarea suprafetei

* Suprafaţa este determinată in planul de proiecţie Stereo 70.

DETALII LINIARE IMOBIL

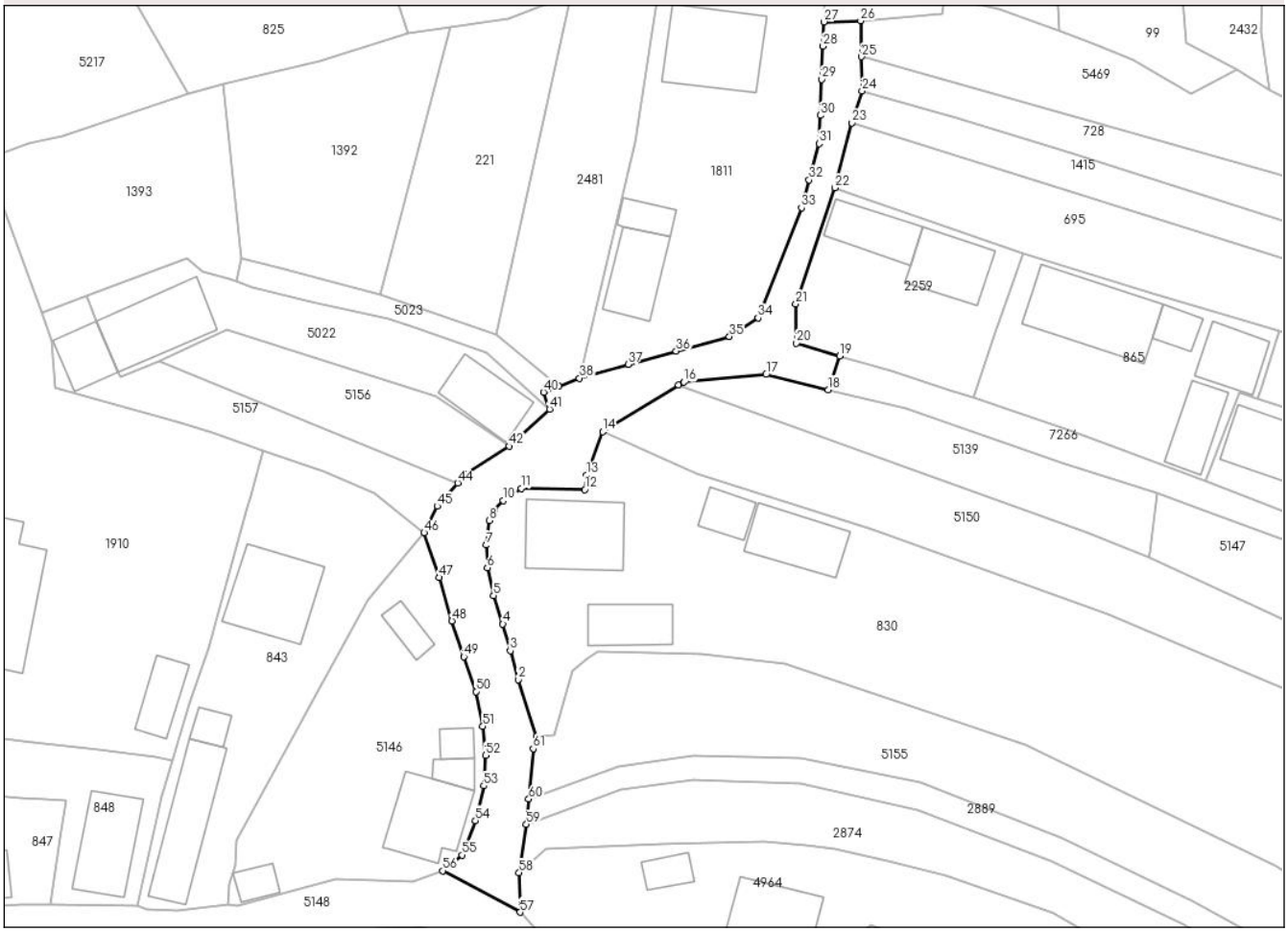

Date referitoare la teren

Crt	Categorie folosință	Intra vilan	Suprafaţa (mp)	Tarla	Parcelă	Nr. topo	Observaţii / Referinţe
1	drum	DA	554	-	-	-	

Lungime Segmente

1) Valorile lungimilor segmentelor sunt obţinute din proiecţie în plan.

Punct început	X / Y	Punct sfârşit	X / Y	Lungime segment
1	569.398,389 589.640,123	2	569.396,484 589.646,104	6.277
4	569.394,888 589.651,899	5	569.393,921 589.654,872	3.126
7	569.393,165 589.660,139	8	569.393,486 589.662,725	2.606
10	569.394,954 589.664,782	11	569.396,802 589.666,071	2.253
13	569.403,663 589.667,445	14	569.405,354 589.671,968	4.829
16	569.413,819 589.677,159	17	569.422,4 589.677,949	8.617

Punct început	X / Y	Punct sfârşit	X / Y	Lungime segment
2	569.396,484 589.646,104	3	569.395,669 589.649,108	3.113
5	569.393,921 589.654,872	6	569.393,282 589.657,774	2.972
8	569.393,486 589.662,725	9	569.393,992 589.663,739	1.133
11	569.396,802 589.666,071	12	569.403,462 589.665,942	6.661
14	569.405,354 589.671,968	15	569.413,266 589.676,82	9.281
17	569.422,4 589.677,949	18	569.428,9 589.676,353	6.693

Punct început	X / Y	Punct sfârşit	X / Y	Lungime segment
3	569.395,669 589.649,108	4	569.394,888 589.651,899	2.898
6	569.393,282 589.657,774	7	569.393,165 589.660,139	2.368
9	569.393,992 589.663,739	10	569.394,954 589.664,782	1.419
12	569.403,462 589.665,942	13	569.403,663 589.667,445	1.516
15	569.413,266 589.676,82	16	569.413,819 589.677,159	0.649
18	569.428,9 589.676,353	19	569.430,067 589.679,872	3.707

Document care conține date cu caracter personal, protejat de prevederile Regulamentului (UE) nr. 679/2016 și Legii 190/2018

Punct început	X / Y	Punct sfârşit	X / Y	Lungime segment
19	569.430,067 589.679,872	20	569.425,573 589.681,211	4.689
22	569.429,597 589.697,435	23	569.431,378 589.704,215	7.01
25	569.432,381 589.711,106	26	569.432,285 589.714,872	3.767
28	569.428,349 589.712,207	29	569.428,211 589.708,745	3.465
31	569.427,943 589.702,038	32	569.426,88 589.698,259	3.926
34	569.421,57 589.683,845	35	569.418,57 589.681,899	3.576
37	569.407,971 589.678,995	38	569.402,905 589.677,557	5.266
40	569.399,135 589.676,108	41	569.399,773 589.674,345	1.875
43	569.391,017 589.667,579	44	569.390,171 589.666,622	1.277
46	569.386,665 589.661,431	47	569.388,247 589.656,761	4.931
49	569.390,822 589.648,5	50	569.392,088 589.644,854	3.86
52	569.393,09 589.638,188	53	569.392,883 589.635,019	3.176
55	569.390,661 589.627,786	56	569.388,586 589.626,155	2.639
58	569.396,584 589.625,938	59	569.397,36 589.630,99	5.111
61	569.398,064 589.638,884	1	569.398,389 589.640,123	1.281

Punct început	X / Y	Punct sfârşit	X / Y	Lungime segment
20	569.425,573 589.681,211	21	569.425,5 589.685,309	4.099
23	569.431,378 589.704,215	24	569.432,425 589.707,538	3.484
26	569.432,285 589.714,872	27	569.428,431 589.714,758	3.856
29	569.428,211 589.708,745	30	569.428,05 589.704,994	3.754
32	569.426,88 589.698,259	33	569.426,092 589.695,362	3.002
35	569.418,57 589.681,899	36	569.412,999 589.680,389	5.772
38	569.402,905 589.677,557	39	569.400,738 589.676,724	2.322
41	569.399,773 589.674,345	42	569.395,571 589.670,454	5.727
44	569.390,171 589.666,622	45	569.388,032 589.664,201	3.231
47	569.388,247 589.656,761	48	569.389,575 589.652,242	4.71
50	569.392,088 589.644,854	51	569.392,803 589.641,222	3.702
53	569.392,883 589.635,019	54	569.392,022 589.631,386	3.734
56	569.388,586 589.626,155	57	569.396,694 589.621,823	9.193
59	569.397,36 589.630,99	60	569.397,596 589.633,634	2.655

Punct început	X / Y	Punct sfârşit	X / Y	Lungime segment
21	569.425,5 589.685,309	22	569.429,597 589.697,435	12.799
24	569.432,425 589.707,538	25	569.432,381 589.711,106	3.568
27	569.428,431 589.714,758	28	569.428,349 589.712,207	2.552
30	569.428,05 589.704,994	31	569.427,943 589.702,038	2.958
33	569.426,092 589.695,362	34	569.421,57 589.683,845	12.373
36	569.412,999 589.680,389	37	569.407,971 589.678,995	5.218
39	569.400,738 589.676,724	40	569.399,135 589.676,108	1.717
42	569.395,571 589.670,454	43	569.391,017 589.667,579	5.386
45	569.388,032 589.664,201	46	569.386,665 589.661,431	3.089
48	569.389,575 589.652,242	49	569.390,822 589.648,5	3.944
51	569.392,803 589.641,222	52	569.393,09 589.638,188	3.048
54	569.392,022 589.631,386	55	569.390,661 589.627,786	3.849
57	569.396,694 589.621,823	58	569.396,584 589.625,938	4.116
60	569.397,596 589.633,634	61	569.398,064 589.638,884	5.271

** Lungimile segmentelor sunt determinate în planul de proiecţie Stereo 70 şi sunt rotunjite la 1 milimetru.
*** Distanţa dintre puncte este formată din segmente cumulate ce sunt mai mici decât valoarea 1 milimetru.

Document care conține date cu caracter personal, protejat de prevederile Regulamentului (UE) nr. 679/2016 și Legii 190/2018

DATE DESPRE IMOBILUL NR. 5217

Oficiul de Cadastru şi Publicitate Imobiliară NEAMT
Biroul de Cadastru şi Publicitate Imobiliară Bicaz

A. Partea I. Descrierea imobilului

Nr. CF vechi:186/N
Nr. cadastral vechi:240

TEREN Intravilan

Adresa: Loc. Damuc, Jud. Neamt

Nr. Crt	Nr cadastral Nr. topografic	Suprafaţa* (mp)	Observaţii / Referinţe
A1	50029	Din acte: 1.200 Masurata: 1.335	Sector cadastral:52 Teren imprejmuit; Actualizare cu C2

Construcţii

Crt	Nr cadastral Nr. topografic	Adresa	Observaţii / Referinţe
A1.1	50029-C1	Loc. Damuc, Jud. Neamt	Nr. niveluri:3; S. construita la sol:107 mp; S. construita desfasurata:283 mp; Locuinta (D+P+M) - (demisol - 69 mp, parter - 107 mp, mansarda - 107 mp), construita in anul 2012.
A1.2		Loc. Damuc, Jud. Neamt	Nr. niveluri:1; S. construita la sol:26 mp;

B. Partea II. Proprietari şi acte

Inscrieri privitoare la dreptul de proprietate şi alte drepturi reale		Referinţe
4571 / 03/09/2010		
Act Notarial nr. 1785, din 03/09/2010 emis de BNP MIRSU MARIA;		
B2	Intabulare, drept de PROPRIETATE, dobandit prin Conventie, cota actuala 1/1, cota initiala 1/1	A1
	1) **BURLACU VALENTINA**, -necasatorita	
9148 / 22/04/2019		
Act Administrativ nr. Certificat de atestare a edificarii/extinderii constructiei nr. 1897, din 03/04/2019 emis de Primaria Comunei Damuc (act notarial nr Declaratie aut. nr. 581 din 28.03.2019, emis de NP Balut Maria Liliana, Proces verbal de vecinatate);		
B3	Se actualizeaza informatiile tehnice ale imobilului cu id. 50029 UAT Damuc, in sensul modificarii limitei de proprietate, cu majorarea suprafetei masurate a imobilului, de la 1200 mp la 1320 mp, actualizarea categoriilor de folosinta ale terenului, din 'teren faneata 749 mp si teren arabil 451 mp' in 'teren curti constructii 407 mp si teren faneata 913 mp', inscrierea constructiei C1-Locuinta (D+P+M) - si a dreptului de proprietate asupra acesteia	A1, A1.1
B4	Intabulare, drept de PROPRIETATE, dobandit prin Construire, cota actuala 1/1, cota initiala 1/1	A1.1
	1) **BURLACU VALENTINA**	
5217 / 06/06/2023		
Act Administrativ nr. 1806, din 26/09/2023 emis de Primaria com Damuc;		
B5	Intabulare, drept de PROPRIETATE, dobandit prin Lege, cota actuala 1/1, cota initiala 1/1	A1.2
	1) **BURLACU VALENTINA**	

C. Partea III. SARCINI .

Inscrieri privind dezmembramintele dreptului de proprietate, drepturi reale de garanţie şi sarcini	Referinţe
NU SUNT	

Document care conține date cu caracter personal, protejat de prevederile Regulamentului (UE) nr. 679/2016 și Legii 190/2018

Anexa Nr. 1 La Partea I

Teren

Nr cadastral	Suprafaţa (mp)*	Observaţii / Referinţe
50029	Din acte: 1.200 Masurata: 1.335	Actualizare cu C2

* Suprafaţa este determinată in planul de proiecţie Stereo 70.

DETALII LINIARE IMOBIL

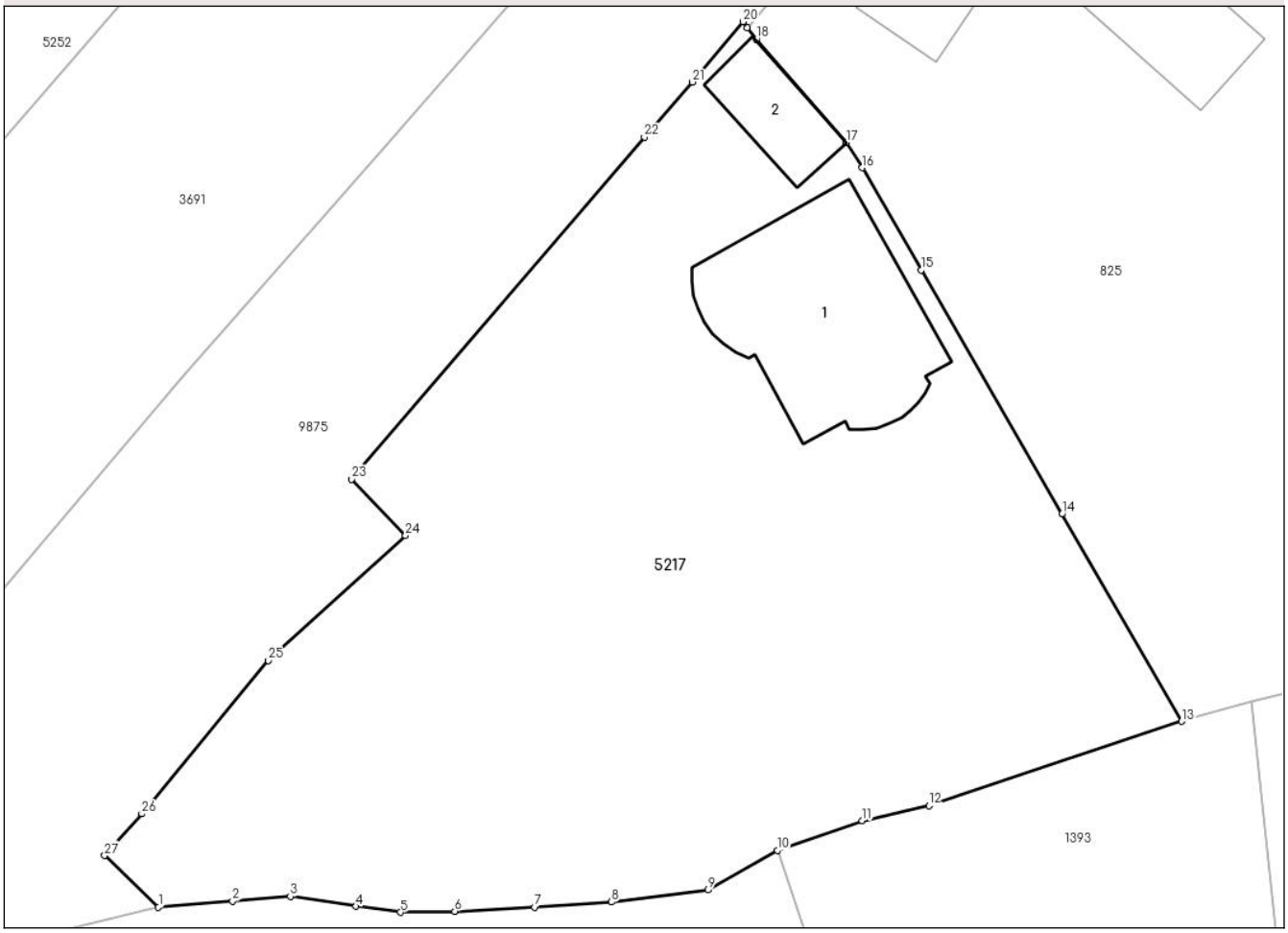

Date referitoare la teren

Crt	Categorie folosinţă	Intra vilan	Suprafaţa (mp)	Tarla	Parcelă	Nr. topo	Observaţii / Referinţe
1	curti constructii	DA	505	-	-	-	
2	faneata	DA	353	-	-	-	
3	neproductiv	DA	477	-	-	-	

Date referitoare la construcţii

Crt	Număr	Destinaţie construcţie	Supraf. (mp)	Situaţie juridică	Observaţii / Referinţe
A1.1	50029-C1	constructii de locuinte	107	Cu acte	Nr. niveluri:3; S. construita la sol:107 mp; S. construita desfasurata:283 mp; Locuinta (D+P+M) - (demisol - 69 mp, parter - 107 mp, mansarda - 107 mp), construita in anul 2012.
A1.2		constructii anexa	26	Cu acte	Nr. niveluri:1; S. construita la sol:26 mp;

Lungime Segmente

1) Valorile lungimilor segmentelor sunt obţinute din proiecţie în plan.

Punct început	X / Y	Punct sfârşit	X / Y	Lungime segment (** (m)

Punct început	X / Y	Punct sfârşit	X / Y	Lungime segment (** (m)

Document care conține date cu caracter personal, protejat de prevederile Regulamentului (UE) nr. 679/2016 și Legii 190/2018

Punct început	X / Y	Punct sfârşit	X / Y	Lungime segment (** (m)
1	569.308,722 589.697,53	2	569.312,581 589.697,847	3.872
3	569.315,592 589.698,095	4	569.319,014 589.697,569	3.462
5	569.321,323 589.697,261	6	569.324,148 589.697,311	2.825
7	569.328,306 589.697,531	8	569.332,317 589.697,793	4.02
9	569.337,346 589.698,424	10	569.340,952 589.700,487	4.154
11	569.345,378 589.702,031	12	569.348,85 589.702,818	3.56
13	569.362,004 589.707,202	14	569.355,777 589.717,997	12.462
15	569.348,444 589.730,71	16	569.345,373 589.736,033	6.145
17	569.344,542 589.737,346	18	569.339,854 589.742,734	7.142
19	569.339,395 589.743,329	20	569.339,157 589.743,638	0.39
21	569.336,532 589.740,494	22	569.334,026 589.737,628	3.807
23	569.318,793 589.719,817	24	569.321,594 589.716,873	4.064
25	569.314,442 589.710,366	26	569.307,852 589.702,391	10.345
27	569.305,917 589.700,219	1	569.308,722 589.697,53	3.886

Punct început	X / Y	Punct sfârşit	X / Y	Lungime segment (** (m)
2	569.312,581 589.697,847	3	569.315,592 589.698,095	3.021
4	569.319,014 589.697,569	5	569.321,323 589.697,261	2.329
6	569.324,148 589.697,311	7	569.328,306 589.697,531	4.164
8	569.332,317 589.697,793	9	569.337,346 589.698,424	5.068
10	569.340,952 589.700,487	11	569.345,378 589.702,031	4.688
12	569.348,85 589.702,818	13	569.362,004 589.707,202	13.865
14	569.355,777 589.717,997	15	569.348,444 589.730,71	14.676
16	569.345,373 589.736,033	17	569.344,542 589.737,346	1.554
18	569.339,854 589.742,734	19	569.339,395 589.743,329	0.751
20	569.339,157 589.743,638	21	569.336,532 589.740,494	4.096
22	569.334,026 589.737,628	23	569.318,793 589.719,817	23.437
24	569.321,594 589.716,873	25	569.314,442 589.710,366	9.669
26	569.307,852 589.702,391	27	569.305,917 589.700,219	2.909

** Lungimile segmentelor sunt determinate în planul de proiecţie Stereo 70 şi sunt rotunjite la 1 milimetru.
*** Distanţa dintre puncte este formată din segmente cumulate ce sunt mai mici decât valoarea 1 milimetru.

Document care conține date cu caracter personal, protejat de prevederile Regulamentului (UE) nr. 679/2016 și Legii 190/2018

DATE DESPRE IMOBILUL NR. 5218

Oficiul de Cadastru şi Publicitate Imobiliară NEAMT
Biroul de Cadastru şi Publicitate Imobiliară Bicaz

A. Partea I. Descrierea imobilului

TEREN Intravilan

Adresa: Loc. Damuc, Jud. Neamt

Nr. Crt	Nr cadastral Nr. topografic	Suprafaţa* (mp)	Observaţii / Referinţe
A1	51132	1.752	Sector cadastral:52 Teren imprejmuit; Actualizare cu acte constructiei C2 si edificarea noii constructii C4

Construcţii

Crt	Nr cadastral Nr. topografic	Adresa	Observaţii / Referinţe
A1.1	51132-C1	Loc. Damuc, Jud. Neamt	Nr. niveluri:2; S. construita la sol:141 mp; S. construita desfasurata:261 mp; Locuinta P+M, construita in anul 1994
A1.2	51132-C2	Loc. Damuc, Jud. Neamt	Nr. niveluri:1; S. construita la sol:24 mp; S. construita desfasurata:24 mp; Constructie anexa
A1.3	51132-C3	Loc. Damuc, Jud. Neamt	Nr. niveluri:1; S. construita la sol:54 mp; S. construita desfasurata:54 mp; Constructie anexa
A1.4		Loc. Damuc, Jud. Neamt	Nr. niveluri:1; S. construita la sol:68 mp;

B. Partea II. Proprietari şi acte

Inscrieri privitoare la dreptul de proprietate şi alte drepturi reale		Referinţe
18631 / 26/09/2019		
Hotarare Judecatoreasca nr. Sentința Civilă Nr. 860, din 24/10/2018 emis de Judecatoria Bicaz;		
B1	Intabulare, drept de PROPRIETATE, dobandit prin Hotarare Judecatoreasca, cota actuala 1/1, cota initiala 1/1	A1
	1) **BUCUR ADRIANA** 2) **BUCUR MANOLE**, soți	
Act Administrativ nr. Certificat fiscal Nr. 820, din 18/09/2019 emis de Primăria comunei Dămuc (act administrativ nr Certificat de căsătorie Nr. 17 din 26.09.1990, emis de Primăria comunei Dămuc);		
B2	Intabulare, drept de PROPRIETATE, dobandit prin Construire, cota actuala 1/1, cota initiala 1/1	A1.1, A1.3
	1) **BUCUR MANOLE**, soți 2) **BUCUR ADRIANA**	
5218 / 06/06/2023		
Act Administrativ nr. 1806, din 26/09/2023 emis de Primăria comunei Dămuc;		
B3	Intabulare, drept de PROPRIETATE, dobandit prin Lege, cota actuala 1/1, cota initiala 1/1	A1.2, A1.4
	1) **BUCUR ADRIANA** 2) **BUCUR MANOLE**, soți	

C. Partea III. SARCINI .

Inscrieri privind dezmembramintele dreptului de proprietate, drepturi reale de garanţie şi sarcini	Referinţe
NU SUNT	

Document care conține date cu caracter personal, protejat de prevederile Regulamentului (UE) nr. 679/2016 și Legii 190/2018

Anexa Nr. 1 La Partea I

Teren

Nr cadastral	Suprafaţa (mp)*	Observaţii / Referinţe
51132	1.752	Actualizare cu acte constructiei C2 si edificarea noii constructii C4

* Suprafaţa este determinată in planul de proiecţie Stereo 70.

DETALII LINIARE IMOBIL

Date referitoare la teren

Crt	Categorie folosință	Intra vilan	Suprafaţa (mp)	Tarla	Parcelă	Nr. topo	Observaţii / Referinţe
1	curti constructii	DA	1.075	-	-	-	
2	arabil	DA	436	-	-	-	
3	faneata	DA	241	-	-	-	

Date referitoare la construcţii

Crt	Număr	Destinaţie construcţie	Supraf. (mp)	Situaţie juridică	Observaţii / Referinţe
A1.1	51132-C1	constructii de locuinte	141	Cu acte	Nr. niveluri:2; S. construita la sol:141 mp; S. construita desfasurata:261 mp; Locuinta P+M, construita in anul 1994
A1.2	51132-C2	constructii anexa	24	Cu acte	Nr. niveluri:1; S. construita la sol:24 mp; S. construita desfasurata:24 mp; Constructie anexa
A1.3	51132-C3	constructii anexa	54	Cu acte	Nr. niveluri:1; S. construita la sol:54 mp; S. construita desfasurata:54 mp; Constructie anexa
A1.4		constructii anexa	68	Cu acte	Nr. niveluri:1; S. construita la sol:68 mp;

Document care conține date cu caracter personal, protejat de prevederile Regulamentului (UE) nr. 679/2016 și Legii 190/2018

Lungime Segmente
1) Valorile lungimilor segmentelor sunt obţinute din proiecţie în plan.

Punct început	X / Y	Punct sfârşit	X / Y	Lungime segment (** (m)
1	569.517,332 589.701,86	2	569.523,955 589.705,154	7.397
3	569.520,109 589.711,125	4	569.518,833 589.713,107	2.357
5	569.515,983 589.716,939	6	569.515,162 589.727,525	10.618
7	569.515,148 589.729,122	8	569.514,776 589.733,936	4.828
9	569.514,52 589.736,038	10	569.513,014 589.748,401	12.454
11	569.512,744 589.750,616	12	569.511,469 589.765,317	14.756
13	569.510,093 589.771,909	14	569.508,827 589.777,251	5.49
15	569.504,616 589.792,284	16	569.500,334 589.791,074	4.45
17	569.496,312 589.790,284	18	569.491,107 589.789,156	5.326
19	569.492,496 589.765,844	20	569.493,237 589.756,203	9.669
21	569.493,852 589.748,202	22	569.495,509 589.726,706	21.56
23	569.495,896 589.717,646	24	569.496,302 589.708,159	9.496
25	569.496,559 589.702,154	26	569.496,649 589.701,049	1.109
27	569.497,743 589.700,751	28	569.510,119 589.700,015	12.398

Punct început	X / Y	Punct sfârşit	X / Y	Lungime segment (** (m)
2	569.523,955 589.705,154	3	569.520,109 589.711,125	7.102
4	569.518,833 589.713,107	5	569.515,983 589.716,939	4.776
6	569.515,162 589.727,525	7	569.515,148 589.729,122	1.597
8	569.514,776 589.733,936	9	569.514,52 589.736,038	2.118
10	569.513,014 589.748,401	11	569.512,744 589.750,616	2.231
12	569.511,469 589.765,317	13	569.510,093 589.771,909	6.734
14	569.508,827 589.777,251	15	569.504,616 589.792,284	15.612
16	569.500,334 589.791,074	17	569.496,312 589.790,284	4.099
18	569.491,107 589.789,156	19	569.492,496 589.765,844	23.353
20	569.493,237 589.756,203	21	569.493,852 589.748,202	8.025
22	569.495,509 589.726,706	23	569.495,896 589.717,646	9.068
24	569.496,302 589.708,159	25	569.496,559 589.702,154	6.01
26	569.496,649 589.701,049	27	569.497,743 589.700,751	1.134
28	569.510,119 589.700,015	1	569.517,332 589.701,86	7.445

** Lungimile segmentelor sunt determinate în planul de proiecţie Stereo 70 şi sunt rotunjite la 1 milimetru.
*** Distanţa dintre puncte este formată din segmente cumulate ce sunt mai mici decât valoarea 1 milimetru.

Document care conține date cu caracter personal, protejat de prevederile Regulamentului (UE) nr. 679/2016 și Legii 190/2018

DATE DESPRE IMOBILUL NR. 5219

Oficiul de Cadastru şi Publicitate Imobiliară NEAMT
Biroul de Cadastru şi Publicitate Imobiliară Bicaz

A. Partea I. Descrierea imobilului

Nr. CF vechi:32/N
Nr. cadastral vechi:67

TEREN Intravilan

Adresa: Loc. Damuc, Jud. Neamt

Nr. Crt	Nr cadastral Nr. topografic	Suprafaţa* (mp)	Observaţii / Referinţe
A1	50277	Din acte: 449 Masurata: 372	Sector cadastral:52 Teren imprejmuit;

B. Partea II. Proprietari şi acte

Inscrieri privitoare la dreptul de proprietate şi alte drepturi reale		Referinţe
73 / 02/02/2004		
Hotarare Judecatoreasca nr. 397, din 10/04/2003 emis de Judecatoria Bicaz;		
B1	Intabulare, drept de PROPRIETATE, dobandit prin Hotarare Judecatoreasca, cota actuala 1/1, cota initiala 1/1	A1
	1) **PÂNTEA ANA**	
	OBSERVATII: (provenita din conversia CF 32/N)	
7442 / 30/03/2018		
Act Administrativ nr. dosar cadastru, din 02/04/2018 emis de PFA Tuduriu Marius;		
B2	Se noteaza repozitionarea imobilului cu id. 50277 UAT Damuc	A1
10711 / 31/05/2021		
Act Notarial nr. Declaratie aut. nr. 544, din 14/05/2021 emis de NP Floares Anca (act administrativ Adeverinta nr. 3028 din 18.05.2021, emis de Primaria Comunei Damuc);		
B3	Se noteaza actualizarea informatiilor tehnice ale imobilului cu id. 50277 UAT Damuc, in sensul modificarii limitei de proprietate, cu diminuarea suprafetei masurate a imobilului de la 449 mp la 372 mp	A1

C. Partea III. SARCINI .

Inscrieri privind dezmembramintele dreptului de proprietate, drepturi reale de garanţie şi sarcini	Referinţe
NU SUNT	

Document care conține date cu caracter personal, protejat de prevederile Regulamentului (UE) nr. 679/2016 și Legii 190/2018

Anexa Nr. 1 La Partea I

Teren

Nr cadastral	Suprafaţa (mp)*	Observaţii / Referinţe
50277	Din acte: 449 Masurata: 372	

* Suprafaţa este determinată in planul de proiecţie Stereo 70.

DETALII LINIARE IMOBIL

Date referitoare la teren

Crt	Categorie folosinţă	Intra vilan	Suprafaţa (mp)	Tarla	Parcelă	Nr. topo	Observaţii / Referinţe
1	arabil	DA	372	-	-	-	

Lungime Segmente
1) Valorile lungimilor segmentelor sunt obţinute din proiecţie în plan.

Punct început	X / Y	Punct sfârşit	X / Y	Lungime segment (** (m)
1	569.526,957 589.751,221	2	569.514,858 589.797,038	47.388
2	569.514,858 589.797,038	3	569.510,21 589.794,685	5.21
3	569.510,21 589.794,685	4	569.509,409 589.789,307	5.437
4	569.509,409 589.789,307	5	569.513,368 589.773,601	16.197
5	569.513,368 589.773,601	6	569.514,855 589.765,68	8.059

Document care conține date cu caracter personal, protejat de prevederile Regulamentului (UE) nr. 679/2016 și Legii 190/2018

Punct început	X / Y	Punct sfârşit	X / Y	Lungime segment (** (m)
6	569.514,855 589.765,68	7	569.516,722 589.748,762	17.021
7	569.516,722 589.748,762	1	569.526,957 589.751,221	10.526

** Lungimile segmentelor sunt determinate în planul de proiecţie Stereo 70 şi sunt rotunjite la 1 milimetru.
*** Distanţa dintre puncte este formată din segmente cumulate ce sunt mai mici decât valoarea 1 milimetru.

Document care conține date cu caracter personal, protejat de prevederile Regulamentului (UE) nr. 679/2016 și Legii 190/2018

DATE DESPRE IMOBILUL NR. 5220

Oficiul de Cadastru şi Publicitate Imobiliară NEAMT
Biroul de Cadastru şi Publicitate Imobiliară Bicaz

A. Partea I. Descrierea imobilului

Nr. CF vechi:31/N
Nr. cadastral vechi:65

TEREN Intravilan

Adresa: Loc. Damuc, Jud. Neamt

Nr. Crt	Nr cadastral Nr. topografic	Suprafaţa* (mp)	Observaţii / Referinţe
A1	50274	Din acte: 620 Masurata: 555	Sector cadastral:52 Teren imprejmuit;

B. Partea II. Proprietari şi acte

Inscrieri privitoare la dreptul de proprietate şi alte drepturi reale		Referinţe
72 / 02/02/2004		
Hotarare Judecatoreasca nr. 396, din 10/04/2003 emis de Judecatoria Bicaz;		
B1	Intabulare, drept de PROPRIETATE(provenita din conversia CF 31/N), dobandit prin Hotarare Judecatoreasca, cota actuala 1/1, cota initiala 1/1	A1
	1) **TRIFAN IOANA**	
7440 / 30/03/2018		
Act Administrativ nr. dosar cadastru, din 30/03/2018 emis de PFA Tuduriu Marius;		
B2	Se noteaza repozitionarea imobilului cu id. 50274 UAT Damuc	A1
10710 / 31/05/2021		
Act Notarial nr. Declaratie aut. nr. 543, din 14/05/2021 emis de NP Floares Anca (act administrativ nr Adeverinta nr. 3029 din 18.05.2021, emis de Primaria Comunei Damuc);		
B3	Se notează actualizarea informaţiilor tehnice ale imobilului cu id. 50274 UAT Dămuc, in sensul modificării limitei de proprietate, cu diminuarea suprafeţei măsurate a imobilului de la 620 mp la 555 mp	A1

C. Partea III. SARCINI .

Inscrieri privind dezmembramintele dreptului de proprietate, drepturi reale de garanţie şi sarcini	Referinţe
NU SUNT	

Document care conține date cu caracter personal, protejat de prevederile Regulamentului (UE) nr. 679/2016 și Legii 190/2018

Anexa Nr. 1 La Partea I

Teren

Nr cadastral	Suprafaţa (mp)*	Observaţii / Referinţe
50274	Din acte: 620 Masurata: 555	

* Suprafaţa este determinată in planul de proiecţie Stereo 70.

DETALII LINIARE IMOBIL

Date referitoare la teren

Crt	Categorie folosinţă	Intra vilan	Suprafaţa (mp)	Tarla	Parcelă	Nr. topo	Observaţii / Referinţe
1	arabil	DA	555	-	-	-	

Lungime Segmente
1) Valorile lungimilor segmentelor sunt obţinute din proiecţie în plan.

Punct început	X / Y	Punct sfârşit	X / Y	Lungime segment (** (m)
1	569.526,957 589.751,221	2	569.540,591 589.754,496	14.022
2	569.540,591 589.754,496	3	569.538,749 589.760,672	6.445
3	569.538,749 589.760,672	4	569.533,418 589.774,357	14.687
4	569.533,418 589.774,357	5	569.522,639 589.799,898	27.722
5	569.522,639 589.799,898	6	569.517,433 589.798,343	5.433

Document care conține date cu caracter personal, protejat de prevederile Regulamentului (UE) nr. 679/2016 și Legii 190/2018

Punct început	X / Y	Punct sfârşit	X / Y	Lungime segment (** (m)
6	569.517,433 589.798,343	7	569.514,858 589.797,038	2.887
7	569.514,858 589.797,038	1	569.526,957 589.751,221	47.388

** Lungimile segmentelor sunt determinate în planul de proiecţie Stereo 70 şi sunt rotunjite la 1 milimetru.
*** Distanţa dintre puncte este formată din segmente cumulate ce sunt mai mici decât valoarea 1 milimetru.

Document care conține date cu caracter personal, protejat de prevederile Regulamentului (UE) nr. 679/2016 și Legii 190/2018

DATE DESPRE IMOBILUL NR. 5226

Oficiul de Cadastru şi Publicitate Imobiliară NEAMT
Biroul de Cadastru şi Publicitate Imobiliară Bicaz

A. Partea I. Descrierea imobilului

TEREN Intravilan

Adresa: Loc. Damuc, Jud. Neamt

Nr. Crt	Nr cadastral Nr. topografic	Suprafaţa* (mp)	Observaţii / Referinţe
A1	51385	Din acte: 2.403 Masurata: 2.330	Sector cadastral:52 Teren imprejmuit;

Construcţii

Crt	Nr cadastral Nr. topografic	Adresa	Observaţii / Referinţe
A1.1	51385-C1	Loc. Damuc, Jud. Neamt	Nr. niveluri:4; S. construita la sol:167 mp; S. construita desfasurata:167 mp; Casa de locuit, (S+P+1E+M), an construire 2004, Suprafata construita la sol = 167mp. Suprafata desfasurata 442mp. Suprafata aferenta constructiei 288mp.
A1.2	51385-C2	Loc. Damuc, Jud. Neamt	Nr. niveluri:1; S. construita la sol:66 mp; S. construita desfasurata:66 mp; Anexa (Grajd), an construire 2002, Suprafata desfasurata 66mp.
A1.3	51385-C3	Loc. Damuc, Jud. Neamt	Nr. niveluri:1; S. construita la sol:80 mp; S. construita desfasurata:80 mp; Anexa (Bucatarie), an construire 2000, Suprafata desfasurata 80mp.

B. Partea II. Proprietari şi acte

Inscrieri privitoare la dreptul de proprietate şi alte drepturi reale		Referinţe
15122 / 27/06/2022		
Act Notarial nr. Contract de donatie aut. nr. 904, din 27/06/2022 emis de NP Costea Violeta Georgeta (act administrativ nr Certificat de casatorie nr. 6 din 13.01.1988, emis de Consiliul Popular al Comunei Damuc;act administrativ nr Certificat de atestare fiscala nr. 826 din 18.08.2022, emis de Primaria Comunei Damuc;act administrativ nr Certificat de atestare a edificarii/extinderii constructiei nr. 4831 din 17.08.2022, emis de Primaria Comunei Damuc);		
B20	Intabulare, drept de PROPRIETATE, cu titlu de drept de donatie, ca bun propriu,, dobandit prin Conventie, cota actuala 1/1, cota initiala 1/1	A1
	1) **DANDU PETRONELA-LILI**	
19426 / 25/08/2022		
Act Administrativ nr. Certificat de atestare fiscala nr. 826, din 18/08/2022 emis de Primaria Comunei Damuc (act administrativ nr 4Certificat de atestare a edifi9carii/extinderii constructiei nr. 830 din 17.08.2022, emis de Primaria Comunei Damuc;act administrativ nr Certificat de atestare a edificarii/extinderii constructiei nr. 4831 din 17.08.2022, emis de Primaria Comunei Damuc);		
B21	Se noteaza respingerea cererii introdusa de Dandu Petronela-Lili avand ca obiect actualizarea informatiilor tehnice - inscriere constructii - ale imobilului cu nr. cadastral 51385 UAT Damuc	A1
8419 / 03/04/2023		
Act Administrativ nr. Certificat de atestare a edificarii/extinderii constructiei nr. 4830, din 17/08/2022 emis de Primaria Comunei Damuc (act administrativ nr Certificat de casatorie nr. 6 din 13.01.1988, emis de Consiliul Popular al Comunei Damuc;act administrativ nr Certificat de atestare fiscala nr. 826 din 18.08.2022, emis de Primaria Comunei Damuc;act administrativ nr Certificat de atestare a edificarii/extinderii constructiei nr. 4831 din 17.08.2022, emis de Primaria Comunei Damuc);		
B22	Se noteaza actualizarea informatiilor tehnice ale imobilului cu id. 51385 UAT Damuc, in sensul inscrierii dreptului de proprietate asupra constructiilor C1-Casa de locuit (S+P+1E+M), C2-Anexa-Grajd si C3-Anexa-Bucatarie - in favoarea sotilor DANDU GHEORGHE si DANDU PETRONELA-LILI	A1, A1.1, A1.2, A1.3
B23	Se noteaza edificarea constructiilor C1-Casa de locuit (S+P+1E+M), C2-Anexa-Grajd conform Autorizatiilor de construire nr. 15/29.10.2004 si nr. 11/23.05.2002 emise de Primaria Comunei Damuc	A1.1, A1.2
B24	Intabulare, drept de PROPRIETATE, dobandit prin Construire, cota actuala 1/1, cota initiala 1/1	A1.1, A1.2
	1) **DANDU GHEORGHE** 2) **DANDU PETRONELA-LILI**, -bun comun	
B25	Intabulare, drept de PROPRIETATE, dobandit prin Lege, cota actuala 1/1, cota initiala 1/1	A1.3
	1) **DANDU PETRONELA-LILI**, -bun comun	

Document care conține date cu caracter personal, protejat de prevederile Regulamentului (UE) nr. 679/2016 și Legii 190/2018

Inscrieri privitoare la dreptul de proprietate şi alte drepturi reale	Referinţe
2) **DANDU GHEORGHE**	

C. Partea III. SARCINI .

Inscrieri privind dezmembramintele dreptului de proprietate, drepturi reale de garanţie şi sarcini	Referinţe
NU SUNT	

Anexa Nr. 1 La Partea I

Teren

Nr cadastral	Suprafaţa (mp)*	Observaţii / Referinţe
51385	Din acte: 2.403 Masurata: 2.330	

* Suprafaţa este determinată in planul de proiecţie Stereo 70.

DETALII LINIARE IMOBIL

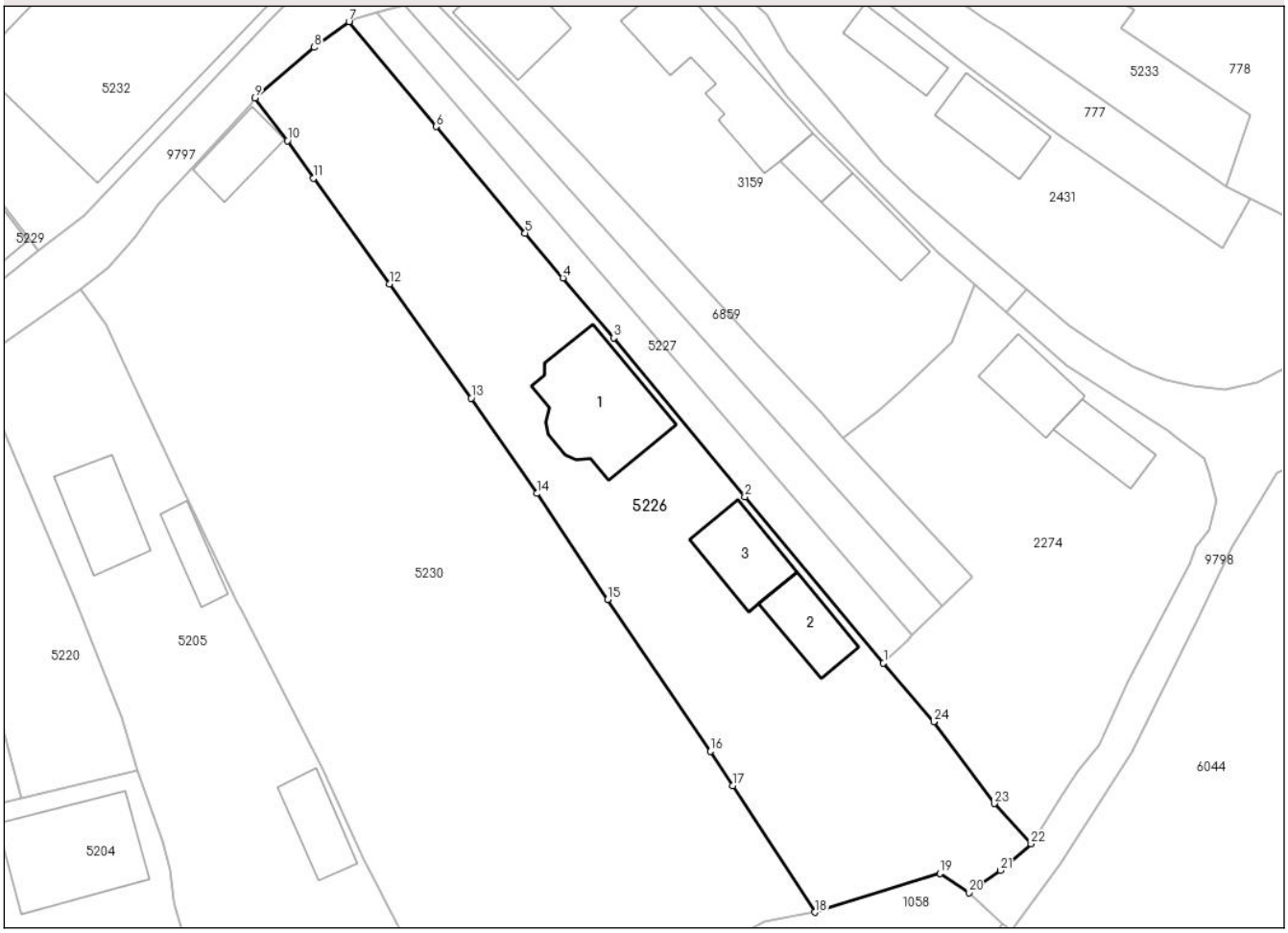

Date referitoare la teren

Crt	Categorie folosinţă	Intra vilan	Suprafaţa (mp)	Tarla	Parcelă	Nr. topo	Observaţii / Referinţe
1	curti constructii	DA	767	-	-	-	
2	faneata	DA	1.069	-	-	-	
3	neproductiv	DA	494	-	-	-	

Date referitoare la construcţii

Crt	Număr	Destinaţie construcţie	Supraf. (mp)	Situaţie juridică	Observaţii / Referinţe
A1.1	51385-C1	constructii de locuinte	Din acte: 442 Masurata: 167	Cu acte	Nr. niveluri:4; S. construita la sol:167 mp; S. construita desfasurata:167 mp; Casa de locuit, (S+P+1E+M), an construire 2004, Suprafata construita la sol = 167mp. Suprafata desfasurata 442mp. Suprafata aferenta constructiei 288mp.
A1.2	51385-C2	constructii anexa	66	Cu acte	Nr. niveluri:1; S. construita la sol:66 mp; S. construita desfasurata:66 mp; Anexa (Grajd), an construire 2002, Suprafata desfasurata 66mp.
A1.3	51385-C3	constructii anexa	80	Cu acte	Nr. niveluri:1; S. construita la sol:80 mp; S. construita desfasurata:80 mp; Anexa (Bucatarie), an construire 2000, Suprafata desfasurata 80mp.

Document care conține date cu caracter personal, protejat de prevederile Regulamentului (UE) nr. 679/2016 și Legii 190/2018

Lungime Segmente
1) Valorile lungimilor segmentelor sunt obţinute din proiecţie în plan.

Punct început	X / Y	Punct sfârşit	X / Y	Lungime segment (** (m)
1	569.628,14 589.767,064	2	569.611,884 589.786,542	25.37
3	569.596,481 589.805,207	4	569.590,543 589.812,236	9.201
5	569.586,104 589.817,491	6	569.575,702 589.829,997	16.267
7	569.565,44 589.842,289	8	569.561,383 589.839,267	5.059
9	569.554,418 589.833,352	10	569.558,217 589.828,336	6.292
11	569.561,293 589.823,932	12	569.570,185 589.811,534	15.257
13	569.579,793 589.798,139	14	569.587,492 589.786,945	13.586
15	569.595,809 589.774,531	16	569.607,841 589.756,701	21.51
17	569.610,462 589.752,661	18	569.620,083 589.737,831	17.677
19	569.634,751 589.742,377	20	569.638,154 589.740,141	4.072
21	569.641,862 589.742,742	22	569.645,464 589.745,855	4.761
23	569.641,152 589.750,577	24	569.634,037 589.760,195	11.964

Punct început	X / Y	Punct sfârşit	X / Y	Lungime segment (** (m)
2	569.611,884 589.786,542	3	569.596,481 589.805,207	24.2
4	569.590,543 589.812,236	5	569.586,104 589.817,491	6.879
6	569.575,702 589.829,997	7	569.565,44 589.842,289	16.013
8	569.561,383 589.839,267	9	569.554,418 589.833,352	9.138
10	569.558,217 589.828,336	11	569.561,293 589.823,932	5.372
12	569.570,185 589.811,534	13	569.579,793 589.798,139	16.485
14	569.587,492 589.786,945	15	569.595,809 589.774,531	14.943
16	569.607,841 589.756,701	17	569.610,462 589.752,661	4.816
18	569.620,083 589.737,831	19	569.634,751 589.742,377	15.356
20	569.638,154 589.740,141	21	569.641,862 589.742,742	4.529
22	569.645,464 589.745,855	23	569.641,152 589.750,577	6.395
24	569.634,037 589.760,195	1	569.628,14 589.767,064	9.053

** Lungimile segmentelor sunt determinate în planul de proiecţie Stereo 70 şi sunt rotunjite la 1 milimetru.
*** Distanţa dintre puncte este formată din segmente cumulate ce sunt mai mici decât valoarea 1 milimetru.

Document care conține date cu caracter personal, protejat de prevederile Regulamentului (UE) nr. 679/2016 și Legii 190/2018

DATE DESPRE IMOBILUL NR. 5227

Oficiul de Cadastru şi Publicitate Imobiliară NEAMT
Biroul de Cadastru şi Publicitate Imobiliară Bicaz

A. Partea I. Descrierea imobilului

TEREN Intravilan

Adresa: Loc. Damuc, Jud. Neamt

Nr. Crt	Nr cadastral Nr. topografic	Suprafaţa* (mp)	Observaţii / Referinţe
A1		380	Sector cadastral:52 Teren neimprejmuit;

B. Partea II. Proprietari şi acte

Inscrieri privitoare la dreptul de proprietate şi alte drepturi reale		Referinţe
5227 / 06/06/2023		
Act Administrativ nr. 1101, din 06/06/2023 emis de Primaria com Damuc;		
B1	Inscrierea posesiei, drept de PROPRIETATE, dobandit prin Lege, cota actuala 1/1, cota initiala 1/1	A1
	1) **DANDU MARIA**	

C. Partea III. SARCINI .

Inscrieri privind dezmembramintele dreptului de proprietate, drepturi reale de garanţie şi sarcini	Referinţe
NU SUNT	

Document care conține date cu caracter personal, protejat de prevederile Regulamentului (UE) nr. 679/2016 și Legii 190/2018

Anexa Nr. 1 La Partea I

Teren

Nr cadastral	Suprafaţa (mp)*	Observaţii / Referinţe
	380	

* Suprafaţa este determinată in planul de proiecţie Stereo 70.

DETALII LINIARE IMOBIL

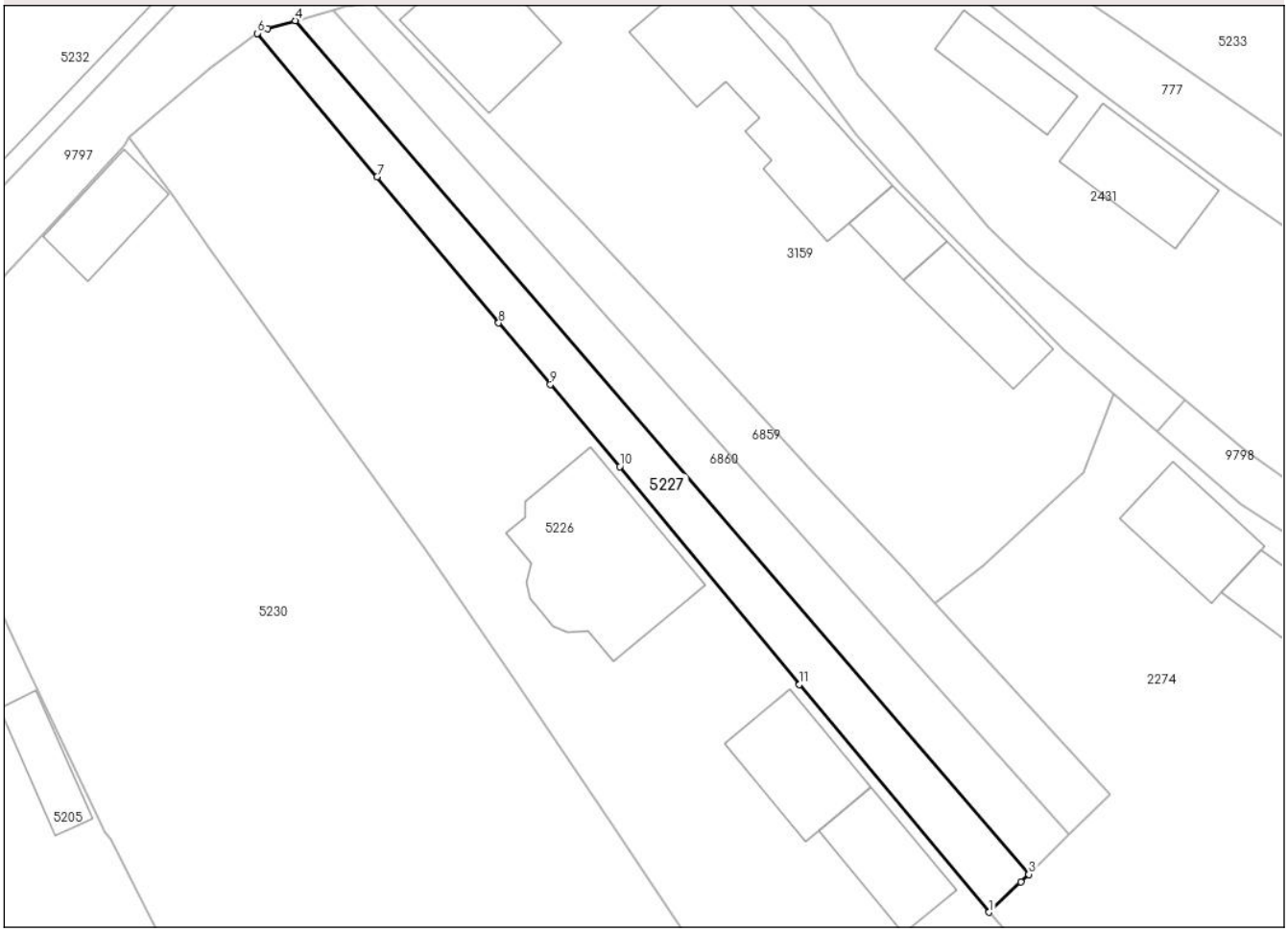

Date referitoare la teren

Crt	Categorie folosință	Intra vilan	Suprafaţa (mp)	Tarla	Parcelă	Nr. topo	Observaţii / Referinţe
1	arabil	DA	380	22	785	-	

Lungime Segmente
1) Valorile lungimilor segmentelor sunt obţinute din proiecţie în plan.

Punct început	X / Y	Punct sfârşit	X / Y	Lungime segment (** (m)
1	569.628,14 589.767,064	2	569.630,855 589.769,645	3.746
2	569.630,855 589.769,645	3	569.631,528 589.770,301	0.94
3	569.631,528 589.770,301	4	569.568,704 589.843,363	96.358
4	569.568,704 589.843,363	5	569.566,333 589.842,695	2.463
5	569.566,333 589.842,695	6	569.565,44 589.842,289	0.981

Document care conține date cu caracter personal, protejat de prevederile Regulamentului (UE) nr. 679/2016 și Legii 190/2018

Punct început	X / Y	Punct sfârşit	X / Y	Lungime segment (** (m)
6	569.565,44 589.842,289	7	569.575,702 589.829,997	16.013
7	569.575,702 589.829,997	8	569.586,104 589.817,491	16.267
8	569.586,104 589.817,491	9	569.590,543 589.812,236	6.879
9	569.590,543 589.812,236	10	569.596,481 589.805,207	9.201
10	569.596,481 589.805,207	11	569.611,884 589.786,542	24.2
11	569.611,884 589.786,542	1	569.628,14 589.767,064	25.37

** Lungimile segmentelor sunt determinate în planul de proiecţie Stereo 70 şi sunt rotunjite la 1 milimetru.
*** Distanţa dintre puncte este formată din segmente cumulate ce sunt mai mici decât valoarea 1 milimetru.

Document care conține date cu caracter personal, protejat de prevederile Regulamentului (UE) nr. 679/2016 și Legii 190/2018

DATE DESPRE IMOBILUL NR. 5230

Oficiul de Cadastru şi Publicitate Imobiliară NEAMT
Biroul de Cadastru şi Publicitate Imobiliară Bicaz

A. Partea I. Descrierea imobilului

TEREN Intravilan

Adresa: Loc. Damuc, Jud. Neamt

Nr. Crt	Nr cadastral Nr. topografic	Suprafaţa* (mp)	Observaţii / Referinţe
A1		3.966	Sector cadastral:52 Teren imprejmuit;

Construcţii

Crt	Nr cadastral Nr. topografic	Adresa	Observaţii / Referinţe
A1.1		Loc. Damuc, Jud. Neamt	Nr. niveluri:1; S. construita la sol:55 mp;

B. Partea II. Proprietari şi acte

Inscrieri privitoare la dreptul de proprietate şi alte drepturi reale		Referinţe
5230 / 06/06/2023		
Act Administrativ nr. 1102, din 06/06/2023 emis de Primaria com Damuc;		
B1	Inscrierea posesiei, drept de PROPRIETATE, dobandit prin Lege, cota actuala 1/1, cota initiala 1/1	A1
	1) **TOPLICIAN IOAN** 2) **TOPLICIAN CRISTINA**	
Act Administrativ nr. 1806, din 26/09/2023 emis de Primaria com Damuc;		
B2	Intabulare, drept de PROPRIETATE, dobandit prin Lege, cota actuala 1/1, cota initiala 1/1	A1.1
	1) **TOPLICIAN CRISTINA** 2) **TOPLICIAN IOAN**	

C. Partea III. SARCINI .

Inscrieri privind dezmembramintele dreptului de proprietate, drepturi reale de garanţie şi sarcini	Referinţe
NU SUNT	

Document care conține date cu caracter personal, protejat de prevederile Regulamentului (UE) nr. 679/2016 și Legii 190/2018

Anexa Nr. 1 La Partea I

Teren

Nr cadastral	Suprafaţa (mp)*	Observaţii / Referinţe
	3.966	

* Suprafaţa este determinată in planul de proiecţie Stereo 70.

DETALII LINIARE IMOBIL

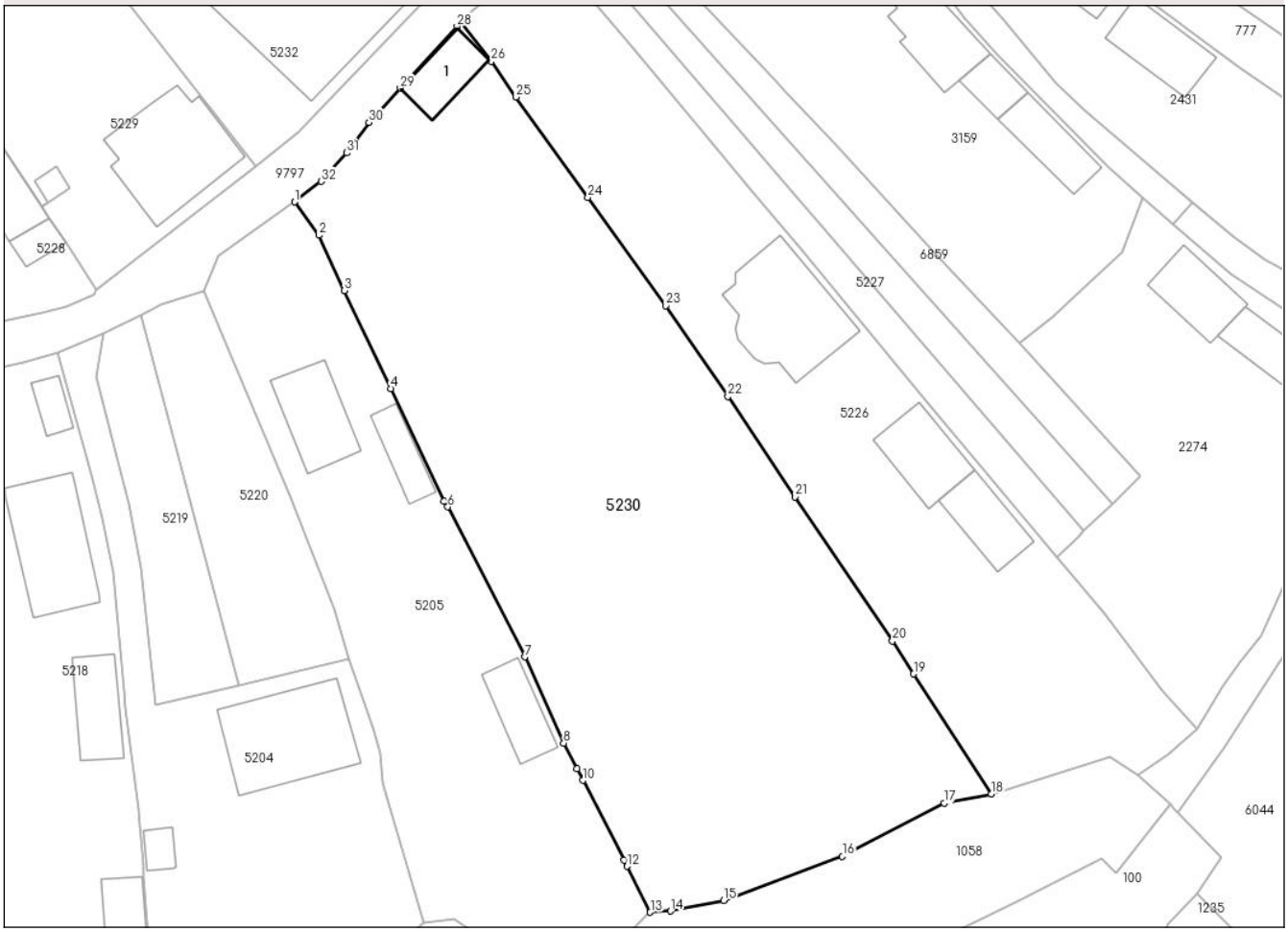

Date referitoare la teren

Crt	Categorie folosință	Intra vilan	Suprafaţa (mp)	Tarla	Parcelă	Nr. topo	Observaţii / Referinţe
1	curti constructii	DA	745	22	778; 779	-	
2	faneata	DA	1.363	22	780	-	
3	arabil	DA	1.278	22	781	-	
4	neproductiv	DA	580	22	782	-	

Date referitoare la construcţii

Crt	Număr	Destinaţie construcţie	Supraf. (mp)	Situaţie juridică	Observaţii / Referinţe
A1.1		constructii anexa	55	Cu acte	Nr. niveluri:1; S. construita la sol:55 mp;

Lungime Segmente

1) Valorile lungimilor segmentelor sunt obţinute din proiecţie în plan.

Punct început	X / Y	Punct sfârşit	X / Y	Lungime segment (** (m)
1	569.533,891 589.810,962	2	569.536,893 589.806,842	5.098
3	569.540,049 589.800,007	4	569.545,77 589.787,901	13.39

Punct început	X / Y	Punct sfârşit	X / Y	Lungime segment (** (m)
2	569.536,893 589.806,842	3	569.540,049 589.800,007	7.528
4	569.545,77 589.787,901	5	569.552,364 589.773,969	15.414

Document care conține date cu caracter personal, protejat de prevederile Regulamentului (UE) nr. 679/2016 și Legii 190/2018

Punct început	X / Y	Punct sfârşit	X / Y	Lungime segment (** (m)
5	569.552,364 589.773,969	6	569.552,839 589.773,294	0.825
7	569.562,362 589.754,754	8	569.567,171 589.744,095	11.694
9	569.568,811 589.740,909	10	569.569,542 589.739,489	1.597
11	569.574,622 589.729,624	12	569.575,009 589.728,872	0.846
13	569.577,876 589.723,209	14	569.580,406 589.723,342	2.533
15	569.586,933 589.724,645	16	569.601,645 589.730,091	15.688
17	569.614,241 589.736,68	18	569.620,083 589.737,831	5.954
19	569.610,462 589.752,661	20	569.607,841 589.756,701	4.816
21	569.595,809 589.774,531	22	569.587,492 589.786,945	14.943
23	569.579,793 589.798,139	24	569.570,185 589.811,534	16.485
25	569.561,293 589.823,932	26	569.558,217 589.828,336	5.372
27	569.554,418 589.833,352	28	569.553,974 589.832,64	0.839
29	569.546,967 589.825,015	30	569.543,092 589.820,773	5.745
31	569.540,297 589.817,03	32	569.537,194 589.813,496	4.703

Punct început	X / Y	Punct sfârşit	X / Y	Lungime segment (** (m)
6	569.552,839 589.773,294	7	569.562,362 589.754,754	20.843
8	569.567,171 589.744,095	9	569.568,811 589.740,909	3.583
10	569.569,542 589.739,489	11	569.574,622 589.729,624	11.096
12	569.575,009 589.728,872	13	569.577,876 589.723,209	6.347
14	569.580,406 589.723,342	15	569.586,933 589.724,645	6.656
16	569.601,645 589.730,091	17	569.614,241 589.736,68	14.215
18	569.620,083 589.737,831	19	569.610,462 589.752,661	17.677
20	569.607,841 589.756,701	21	569.595,809 589.774,531	21.51
22	569.587,492 589.786,945	23	569.579,793 589.798,139	13.586
24	569.570,185 589.811,534	25	569.561,293 589.823,932	15.257
26	569.558,217 589.828,336	27	569.554,418 589.833,352	6.292
28	569.553,974 589.832,64	29	569.546,967 589.825,015	10.356
30	569.543,092 589.820,773	31	569.540,297 589.817,03	4.671
32	569.537,194 589.813,496	1	569.533,891 589.810,962	4.163

**** Lungimile segmentelor sunt determinate în planul de proiecţie Stereo 70 şi sunt rotunjite la 1 milimetru.**
***** Distanţa dintre puncte este formată din segmente cumulate ce sunt mai mici decât valoarea 1 milimetru.**

Document care conține date cu caracter personal, protejat de prevederile Regulamentului (UE) nr. 679/2016 și Legii 190/2018

DATE DESPRE IMOBILUL NR. 5448

Oficiul de Cadastru şi Publicitate Imobiliară NEAMT
Biroul de Cadastru şi Publicitate Imobiliară Bicaz

A. Partea I. Descrierea imobilului

TEREN Intravilan

Adresa: Loc. Damuc, Jud. Neamt

Nr. Crt	Nr cadastral Nr. topografic	Suprafaţa* (mp)	Observaţii / Referinţe
A1		2.136	Sector cadastral:52 Teren neimprejmuit;

B. Partea II. Proprietari şi acte

Inscrieri privitoare la dreptul de proprietate şi alte drepturi reale		Referinţe
5448 / 06/06/2023		
Act Administrativ nr. 1103, din 06/06/2023 emis de Primaria com Damuc;		
B1	Inscrierea posesiei, drept de PROPRIETATE, dobandit prin Lege, cota actuala 1/1, cota initiala 1/1	A1
	1) **COJOCARI FINICA** 2) **COJOCARI NECULAI**	

C. Partea III. SARCINI .

Inscrieri privind dezmembramintele dreptului de proprietate, drepturi reale de garanţie şi sarcini	Referinţe
NU SUNT	

Document care conține date cu caracter personal, protejat de prevederile Regulamentului (UE) nr. 679/2016 și Legii 190/2018

Anexa Nr. 1 La Partea I

Teren

Nr cadastral	Suprafaţa (mp)*	Observaţii / Referinţe
	2.136	

* Suprafaţa este determinată in planul de proiecţie Stereo 70.

DETALII LINIARE IMOBIL

Date referitoare la teren

Crt	Categorie folosință	Intra vilan	Suprafaţa (mp)	Tarla	Parcelă	Nr. topo	Observaţii / Referinţe
1	neproductiv	DA	145	22	842	-	
2	arabil	DA	1.002	22	842	-	
3	faneata	DA	989	22	842	-	

Lungime Segmente

1) Valorile lungimilor segmentelor sunt obţinute din proiecţie în plan.

Punct început	X / Y	Punct sfârşit	X / Y	Lungime segment (** (m)
1	569.523,237 589.484,573	2	569.528,102 589.486,178	5.123
3	569.531,869 589.488,214	4	569.535,686 589.489,995	4.212
5	569.541,228 589.492,174	6	569.502,238 589.536,043	58.692
7	569.472,858 589.561,241	8	569.449,711 589.575,295	27.079

Punct început	X / Y	Punct sfârşit	X / Y	Lungime segment (** (m)
2	569.528,102 589.486,178	3	569.531,869 589.488,214	4.282
4	569.535,686 589.489,995	5	569.541,228 589.492,174	5.955
6	569.502,238 589.536,043	7	569.472,858 589.561,241	38.706
8	569.449,711 589.575,295	9	569.436,001 589.578,519	14.084

Document care conține date cu caracter personal, protejat de prevederile Regulamentului (UE) nr. 679/2016 și Legii 190/2018

Punct început	X / Y	Punct sfârşit	X / Y	Lungime segment (** (m)
9	569.436,001 589.578,519	10	569.434,883 589.578,782	1.149
11	569.428,009 589.580,738	12	569.424,332 589.581,585	3.773
13	569.425,281 589.579,446	14	569.430,868 589.568,627	12.176
15	569.433,835 589.564,298	16	569.438,376 589.563,794	4.569
17	569.446,366 589.560,755	18	569.450,615 589.558,768	4.691
19	569.458,002 589.554,539	20	569.467,007 589.547,174	11.633
21	569.471,393 589.544,199	22	569.477,03 589.539,903	7.087
23	569.488,072 589.529,03	24	569.489,741 589.526,054	3.412
25	569.492,53 589.522,2	26	569.499,132 589.513,148	11.204
27	569.509,551 589.500,517	1	569.523,237 589.484,573	21.012

Punct început	X / Y	Punct sfârşit	X / Y	Lungime segment (** (m)
10	569.434,883 589.578,782	11	569.428,009 589.580,738	7.147
12	569.424,332 589.581,585	13	569.425,281 589.579,446	2.34
14	569.430,868 589.568,627	15	569.433,835 589.564,298	5.248
16	569.438,376 589.563,794	17	569.446,366 589.560,755	8.548
18	569.450,615 589.558,768	19	569.458,002 589.554,539	8.512
20	569.467,007 589.547,174	21	569.471,393 589.544,199	5.3
22	569.477,03 589.539,903	23	569.488,072 589.529,03	15.497
24	569.489,741 589.526,054	25	569.492,53 589.522,2	4.757
26	569.499,132 589.513,148	27	569.509,551 589.500,517	16.374

** Lungimile segmentelor sunt determinate în planul de proiecţie Stereo 70 şi sunt rotunjite la 1 milimetru.
*** Distanţa dintre puncte este formată din segmente cumulate ce sunt mai mici decât valoarea 1 milimetru.

Document care conține date cu caracter personal, protejat de prevederile Regulamentului (UE) nr. 679/2016 și Legii 190/2018

DATE DESPRE IMOBILUL NR. 5449

Oficiul de Cadastru şi Publicitate Imobiliară NEAMT
Biroul de Cadastru şi Publicitate Imobiliară Bicaz

A. Partea I. Descrierea imobilului

TEREN Intravilan

Adresa: Loc. Damuc, Jud. Neamt

Nr. Crt	Nr cadastral Nr. topografic	Suprafaţa* (mp)	Observaţii / Referinţe
A1		178	Sector cadastral:52 Teren neimprejmuit;

B. Partea II. Proprietari şi acte

Inscrieri privitoare la dreptul de proprietate şi alte drepturi reale		Referinţe
5449 / 06/06/2023		
Act Administrativ nr. 1104, din 06/06/2023 emis de Primaria com Damuc;		
B1	Inscrierea posesiei, drept de PROPRIETATE, dobandit prin Lege, cota actuala 1/1, cota initiala 1/1	A1
	1) **COJOCARI FINICA** 2) **COJOCARI NECULAI**	

C. Partea III. SARCINI .

Inscrieri privind dezmembramintele dreptului de proprietate, drepturi reale de garanţie şi sarcini	Referinţe
NU SUNT	

Document care conține date cu caracter personal, protejat de prevederile Regulamentului (UE) nr. 679/2016 și Legii 190/2018

Anexa Nr. 1 La Partea I

Teren

Nr cadastral	Suprafaţa (mp)*	Observaţii / Referinţe
	178	

* Suprafaţa este determinată in planul de proiecţie Stereo 70.

DETALII LINIARE IMOBIL

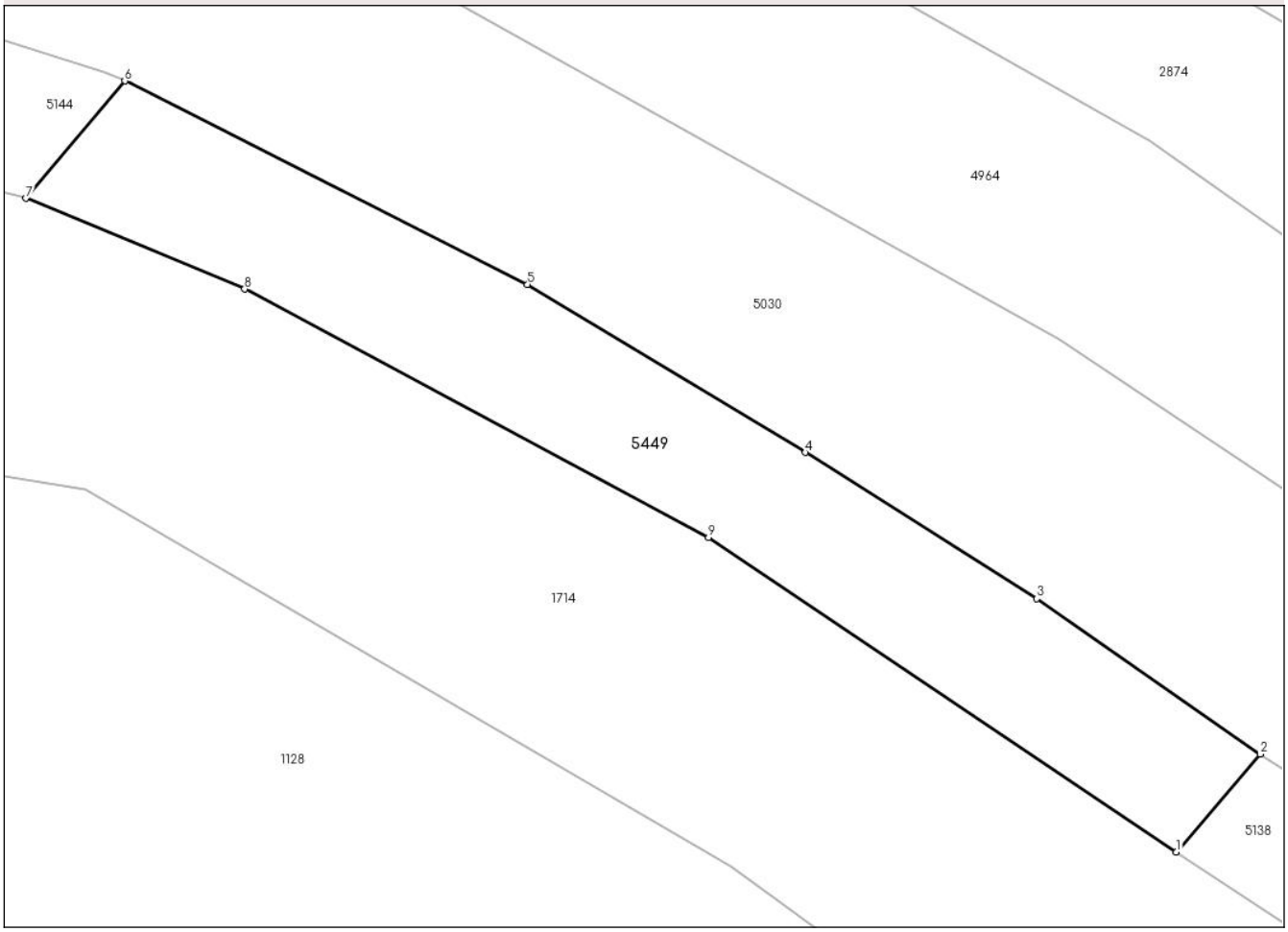

Date referitoare la teren

Crt	Categorie folosință	Intra vilan	Suprafaţa (mp)	Tarla	Parcelă	Nr. topo	Observaţii / Referinţe
1	arabil	DA	178	22	859	-	

Lungime Segmente
1) Valorile lungimilor segmentelor sunt obţinute din proiecţie în plan.

Punct început	X / Y	Punct sfârşit	X / Y	Lungime segment (** (m)
1	569.484,301 589.581,456	2	569.486,975 589.584,579	4.111
2	569.486,975 589.584,579	3	569.479,831 589.589,534	8.694
3	569.479,831 589.589,534	4	569.472,447 589.594,202	8.736
4	569.472,447 589.594,202	5	569.463,57 589.599,564	10.371
5	569.463,57 589.599,564	6	569.450,704 589.606,053	14.41

Document care conține date cu caracter personal, protejat de prevederile Regulamentului (UE) nr. 679/2016 și Legii 190/2018

Punct început	X / Y	Punct sfârşit	X / Y	Lungime segment (** (m)
6	569.450,704 589.606,053	7	569.447,548 589.602,309	4.897
7	569.447,548 589.602,309	8	569.454,535 589.599,412	7.564
8	569.454,535 589.599,412	9	569.469,354 589.591,495	16.801
9	569.469,354 589.591,495	1	569.484,301 589.581,456	18.005

** Lungimile segmentelor sunt determinate în planul de proiecţie Stereo 70 şi sunt rotunjite la 1 milimetru.
*** Distanţa dintre puncte este formată din segmente cumulate ce sunt mai mici decât valoarea 1 milimetru.

DATE DESPRE IMOBILUL NR. 5469

Oficiul de Cadastru şi Publicitate Imobiliară NEAMT
Biroul de Cadastru şi Publicitate Imobiliară Bicaz

A. Partea I. Descrierea imobilului

TEREN Intravilan

Adresa: Loc. Damuc, Jud. Neamt

Nr. Crt	Nr cadastral Nr. topografic	Suprafaţa* (mp)	Observaţii / Referinţe
A1		698	Sector cadastral:52 Teren neimprejmuit;

B. Partea II. Proprietari şi acte

Inscrieri privitoare la dreptul de proprietate şi alte drepturi reale		Referinţe
5469 / 12/06/2023		
Act Administrativ nr. 1120, din 12/06/2023 emis de Primaria com Damuc;		
B1	Inscrierea posesiei, drept de PROPRIETATE, dobandit prin Lege, cota actuala 1/1, cota initiala 1/1	A1
	1) **FOCŞA LUCREŢIA**	

C. Partea III. SARCINI .

Inscrieri privind dezmembramintele dreptului de proprietate, drepturi reale de garanţie şi sarcini	Referinţe
NU SUNT	

Document care conține date cu caracter personal, protejat de prevederile Regulamentului (UE) nr. 679/2016 și Legii 190/2018

Anexa Nr. 1 La Partea I

Teren

Nr cadastral	Suprafaţa (mp)*	Observaţii / Referinţe
	698	

* Suprafaţa este determinată in planul de proiecţie Stereo 70.

DETALII LINIARE IMOBIL

Date referitoare la teren

Crt	Categorie folosință	Intra vilan	Suprafaţa (mp)	Tarla	Parcelă	Nr. topo	Observaţii / Referinţe
1	arabil	DA	429	22	803	-	
2	neproductiv	DA	269	22	803; 804	-	

Lungime Segmente

1) Valorile lungimilor segmentelor sunt obţinute din proiecţie în plan.

Punct început	X / Y	Punct sfârşit	X / Y	Lungime segment (** (m)
1	569.515,764 589.687,612	2	569.518,095 589.697,527	10.185
3	569.517,332 589.701,86	4	569.510,119 589.700,015	7.445
5	569.497,743 589.700,751	6	569.496,649 589.701,049	1.134
7	569.496,665 589.700,623	8	569.495,901 589.700,563	0.766

Punct început	X / Y	Punct sfârşit	X / Y	Lungime segment (** (m)
2	569.518,095 589.697,527	3	569.517,332 589.701,86	4.4
4	569.510,119 589.700,015	5	569.497,743 589.700,751	12.398
6	569.496,649 589.701,049	7	569.496,665 589.700,623	0.426
8	569.495,901 589.700,563	9	569.490,74 589.701,375	5.224

Document care conține date cu caracter personal, protejat de prevederile Regulamentului (UE) nr. 679/2016 și Legii 190/2018

Punct început	X / Y	Punct sfârşit	X / Y	Lungime segment (** (m)
9	569.490,74 589.701,375	10	569.486,51 589.702,89	4.493
11	569.482,358 589.704,377	12	569.479,016 589.705,571	3.549
13	569.474,975 589.707,636	14	569.471,582 589.709,714	3.979
15	569.466,808 589.707,235	16	569.460,769 589.710,82	7.023
17	569.456,686 589.712,472	18	569.453,046 589.713,863	3.897
19	569.446,694 589.716,097	20	569.443,34 589.716,882	3.445
21	569.441,025 589.717,376	22	569.440,83 589.715,614	1.773
23	569.433,621 589.714,912	24	569.432,285 589.714,872	1.337
25	569.432,381 589.711,106	1	569.515,764 589.687,612	86.63

Punct început	X / Y	Punct sfârşit	X / Y	Lungime segment (** (m)
10	569.486,51 589.702,89	11	569.482,358 589.704,377	4.41
12	569.479,016 589.705,571	13	569.474,975 589.707,636	4.538
14	569.471,582 589.709,714	15	569.466,808 589.707,235	5.379
16	569.460,769 589.710,82	17	569.456,686 589.712,472	4.405
18	569.453,046 589.713,863	19	569.446,694 589.716,097	6.733
20	569.443,34 589.716,882	21	569.441,025 589.717,376	2.367
22	569.440,83 589.715,614	23	569.433,621 589.714,912	7.243
24	569.432,285 589.714,872	25	569.432,381 589.711,106	3.767

** Lungimile segmentelor sunt determinate în planul de proiecţie Stereo 70 şi sunt rotunjite la 1 milimetru.
*** Distanţa dintre puncte este formată din segmente cumulate ce sunt mai mici decât valoarea 1 milimetru.

Document care conține date cu caracter personal, protejat de prevederile Regulamentului (UE) nr. 679/2016 și Legii 190/2018

DATE DESPRE IMOBILUL NR. 6859

Oficiul de Cadastru şi Publicitate Imobiliară NEAMT
Biroul de Cadastru şi Publicitate Imobiliară Bicaz

A. Partea I. Descrierea imobilului

TEREN Intravilan

Adresa: Loc. Damuc, Jud. Neamt

Nr. Crt	Nr cadastral Nr. topografic	Suprafaţa* (mp)	Observaţii / Referinţe
A1		379	Sector cadastral:52 Teren neimprejmuit;

B. Partea II. Proprietari şi acte

Inscrieri privitoare la dreptul de proprietate şi alte drepturi reale		Referinţe
6859 / 06/06/2023		
Act Administrativ nr. 1105, din 06/06/2023 emis de Primaria com Damuc;		
B1	Inscrierea posesiei, drept de PROPRIETATE, dobandit prin Lege, cota actuala 1/1, cota initiala 1/1	A1
	1) **DANDU AURELIA**	

C. Partea III. SARCINI .

Inscrieri privind dezmembramintele dreptului de proprietate, drepturi reale de garanţie şi sarcini	Referinţe
NU SUNT	

Document care conține date cu caracter personal, protejat de prevederile Regulamentului (UE) nr. 679/2016 și Legii 190/2018

Anexa Nr. 1 La Partea I

Teren

Nr cadastral	Suprafaţa (mp)*	Observaţii / Referinţe
	379	

* Suprafaţa este determinată in planul de proiecţie Stereo 70.

DETALII LINIARE IMOBIL

Date referitoare la teren

Crt	Categorie folosință	Intra vilan	Suprafaţa (mp)	Tarla	Parcelă	Nr. topo	Observaţii / Referinţe
1	arabil	DA	379	22	785	-	

Lungime Segmente
1) Valorile lungimilor segmentelor sunt obţinute din proiecţie în plan.

Punct început	X / Y	Punct sfârşit	X / Y	Lungime segment (** (m)
1	569.638,532 589.777,123	2	569.623,469 589.793,504	22.254
2	569.623,469 589.793,504	3	569.620,887 589.796,418	3.893
3	569.620,887 589.796,418	4	569.613,356 589.804,341	10.931
4	569.613,356 589.804,341	5	569.600,683 589.818,136	18.733
5	569.600,683 589.818,136	6	569.594,588 589.824,666	8.933

Document care conține date cu caracter personal, protejat de prevederile Regulamentului (UE) nr. 679/2016 și Legii 190/2018

Punct început	X / Y	Punct sfârşit	X / Y	Lungime segment (** (m)
6	569.594,588 589.824,666	7	569.593,308 589.826,008	1.855
7	569.593,308 589.826,008	8	569.584,776 589.834,958	12.365
8	569.584,776 589.834,958	9	569.575,331 589.844,839	13.669
9	569.575,331 589.844,839	10	569.572,887 589.844,542	2.462
10	569.572,887 589.844,542	11	569.571,976 589.844,285	0.947
11	569.571,976 589.844,285	12	569.635,03 589.773,711	94.639
12	569.635,03 589.773,711	1	569.638,532 589.777,123	4.889

** Lungimile segmentelor sunt determinate în planul de proiecţie Stereo 70 şi sunt rotunjite la 1 milimetru.
*** Distanţa dintre puncte este formată din segmente cumulate ce sunt mai mici decât valoarea 1 milimetru.

Document care conține date cu caracter personal, protejat de prevederile Regulamentului (UE) nr. 679/2016 și Legii 190/2018

DATE DESPRE IMOBILUL NR. 6860

Oficiul de Cadastru şi Publicitate Imobiliară NEAMT
Biroul de Cadastru şi Publicitate Imobiliară Bicaz

A. Partea I. Descrierea imobilului

TEREN Intravilan

Adresa: Loc. Damuc, Jud. Neamt

Nr. Crt	Nr cadastral Nr. topografic	Suprafaţa* (mp)	Observaţii / Referinţe
A1		380	Sector cadastral:52 Teren neimprejmuit;

B. Partea II. Proprietari şi acte

Inscrieri privitoare la dreptul de proprietate şi alte drepturi reale		Referinţe
6860 / 06/06/2023		
Act Administrativ nr. 1106, din 06/06/2023 emis de Primaria com Damuc;		
B1	Inscrierea posesiei, drept de PROPRIETATE, dobandit prin Lege, cota actuala 1/1, cota initiala 1/1	A1
	1) **COVASAN ILIANA**	

C. Partea III. SARCINI .

Inscrieri privind dezmembramintele dreptului de proprietate, drepturi reale de garanţie şi sarcini	Referinţe
NU SUNT	

Document care conține date cu caracter personal, protejat de prevederile Regulamentului (UE) nr. 679/2016 și Legii 190/2018

Anexa Nr. 1 La Partea I

Teren

Nr cadastral	Suprafaţa (mp)*	Observaţii / Referinţe
	380	

* Suprafaţa este determinată in planul de proiecţie Stereo 70.

DETALII LINIARE IMOBIL

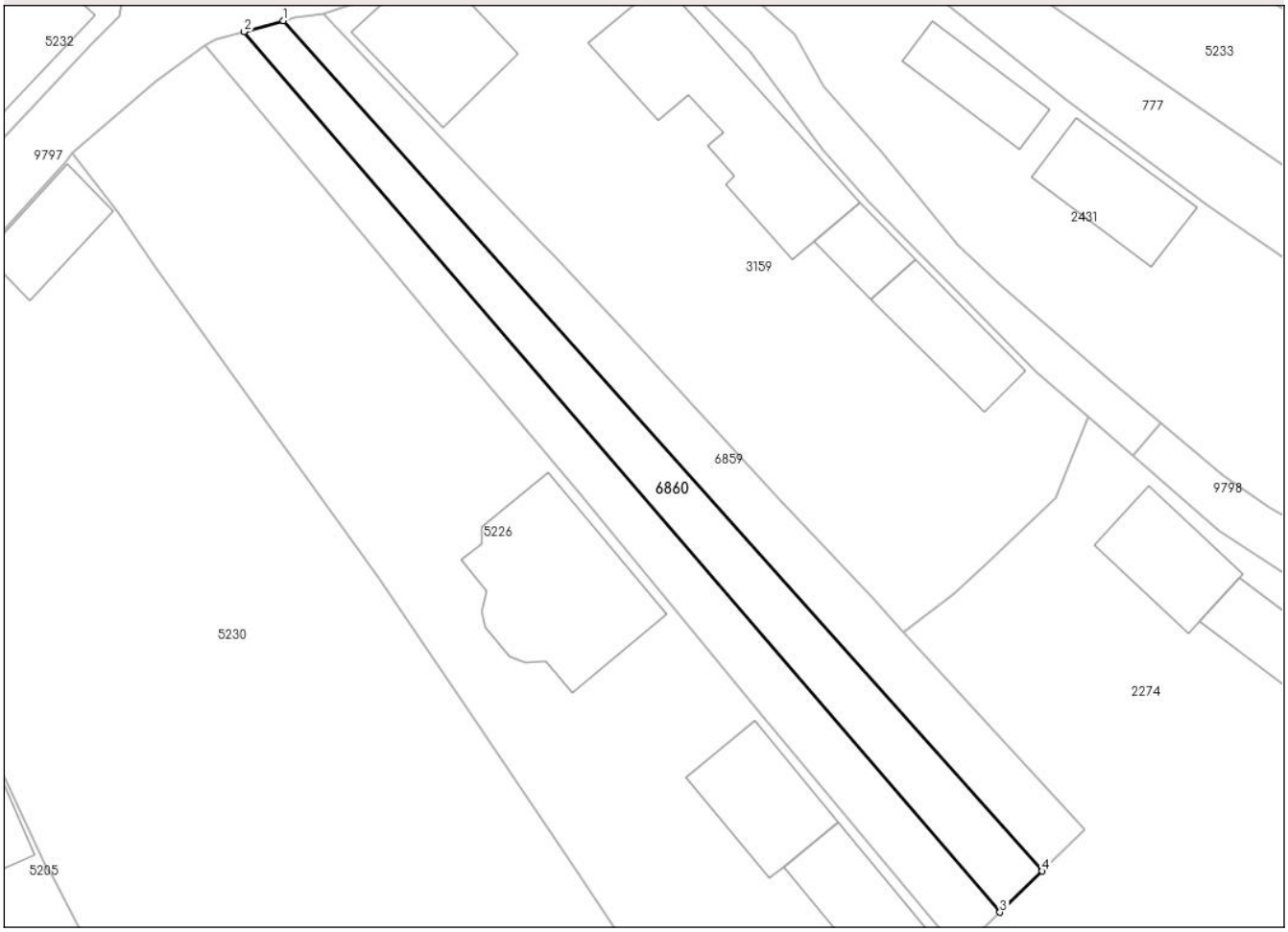

Date referitoare la teren

Crt	Categorie folosință	Intra vilan	Suprafaţa (mp)	Tarla	Parcelă	Nr. topo	Observaţii / Referinţe
1	arabil	DA	380	22	785	-	

Lungime Segmente
1) Valorile lungimilor segmentelor sunt obţinute din proiecţie în plan.

Punct început	X / Y	Punct sfârşit	X / Y	Lungime segment (** (m)
1	569.571,976 589.844,285	2	569.568,704 589.843,363	3.399
2	569.568,704 589.843,363	3	569.631,528 589.770,301	96.358
3	569.631,528 589.770,301	4	569.635,03 589.773,711	4.888
4	569.635,03 589.773,711	1	569.571,976 589.844,285	94.639

**** Lungimile segmentelor sunt determinate în planul de proiecţie Stereo 70 şi sunt rotunjite la 1 milimetru.**

Document care conține date cu caracter personal, protejat de prevederile Regulamentului (UE) nr. 679/2016 și Legii 190/2018

***** Distanţa dintre puncte este formată din segmente cumulate ce sunt mai mici decât valoarea 1 milimetru.**

DATE DESPRE IMOBILUL NR. 6916

Oficiul de Cadastru şi Publicitate Imobiliară NEAMT
Biroul de Cadastru şi Publicitate Imobiliară Bicaz

A. Partea I. Descrierea imobilului

TEREN Necunoscut

Adresa: Loc. Damuc, Jud. Neamt, si extravilan comuna Damuc

Nr. Crt	Nr cadastral Nr. topografic	Suprafaţa* (mp)	Observaţii / Referinţe
A1		1.698	Sector cadastral:52 Teren neimprejmuit; Teren intravilan si extravilan

B. Partea II. Proprietari şi acte

Inscrieri privitoare la dreptul de proprietate şi alte drepturi reale		Referinţe
6916 / 06/06/2023		
Act Normativ nr. 7, din 13/03/1996 emis de PARLAMENTUL ROMANIEI;		
B1	Inscrierea provizorie, drept de PROPRIETATE, dobandit prin Lege, cota actuala 1/1, cota initiala 1/1	A1
	1) **COMUNA DĂMUC**, CIF:2614422, PROPRIETAR NEIDENTIFICAT	

C. Partea III. SARCINI .

Inscrieri privind dezmembramintele dreptului de proprietate, drepturi reale de garanţie şi sarcini	Referinţe
NU SUNT	

Anexa Nr. 1 La Partea I

Teren

Nr cadastral	Suprafaţa (mp)*	Observaţii / Referinţe
	1.698	Teren intravilan si extravilan

* Suprafaţa este determinată in planul de proiecţie Stereo 70.

DETALII LINIARE IMOBIL

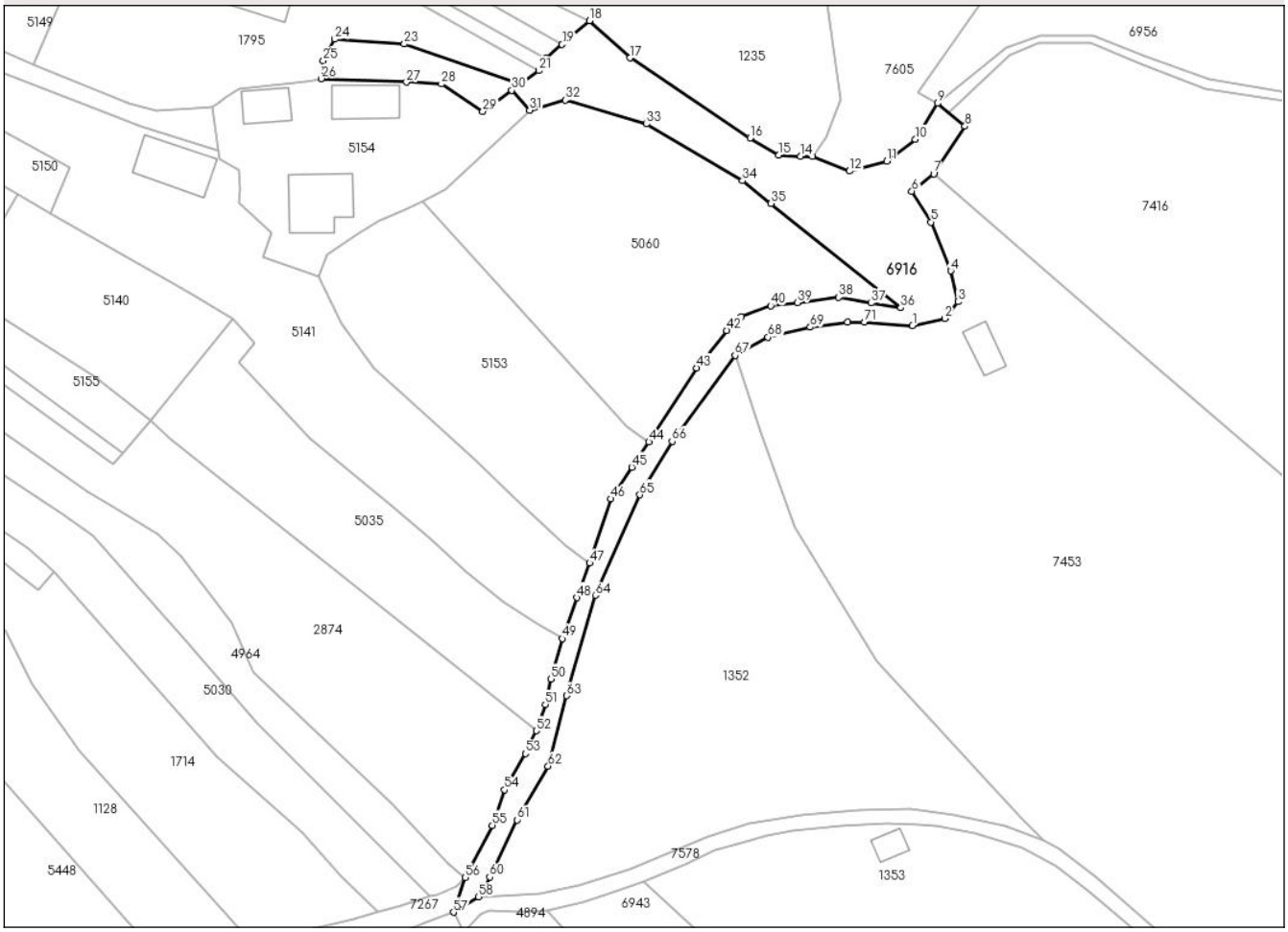

Date referitoare la teren

Crt	Categorie folosință	Intra vilan	Suprafaţa (mp)	Tarla	Parcelă	Nr. topo	Observaţii / Referinţe
1	neproductiv	DA	186	22	816	-	
2	drum	DA	435	22	-	-	
3	neproductiv	NU	262	-	-	-	Teren extravilan
4	drum	NU	815	-	-	-	Teren extravilan

Lungime Segmente

1) Valorile lungimilor segmentelor sunt obţinute din proiecţie în plan.

Punct început	X / Y	Punct sfârşit	X / Y	Lungime segment
1	569.667,67 589.601,73	2	569.673,191 589.602,959	5.656
4	569.674,206 589.611,062	5	569.670,821 589.619,365	8.966
7	569.671,284 589.627,576	8	569.676,625 589.635,673	9.7

Punct început	X / Y	Punct sfârşit	X / Y	Lungime segment
2	569.673,191 589.602,959	3	569.675,399 589.605,811	3.607
5	569.670,821 589.619,365	6	569.667,553 589.624,62	6.188
8	569.676,625 589.635,673	9	569.671,926 589.639,569	6.104

Punct început	X / Y	Punct sfârşit	X / Y	Lungime segment
3	569.675,399 589.605,811	4	569.674,206 589.611,062	5.385
6	569.667,553 589.624,62	7	569.671,284 589.627,576	4.76
9	569.671,926 589.639,569	10	569.668,152 589.633,444	7.194

Document care conține date cu caracter personal, protejat de prevederile Regulamentului (UE) nr. 679/2016 și Legii 190/2018

Punct început	X / Y	Punct sfârşit	X / Y	Lungime segment
10	569.668,152 589.633,444	11	569.663,271 589.629,777	6.105
13	569.650,613 589.630,531	14	569.648,589 589.630,549	2.024
16	569.639,97 589.633,667	17	569.619,475 589.647,307	24.619
19	569.607,935 589.649,608	20	569.605,134 589.647,203	3.692
22	569.600,731 589.642,812	23	569.581,036 589.649,689	20.861
25	569.567,228 589.646,816	26	569.566,852 589.643,783	3.056
28	569.587,375 589.642,886	29	569.594,423 589.638,216	8.455
31	569.602,407 589.638,393	32	569.608,499 589.640,119	6.332
34	569.638,705 589.626,391	35	569.643,522 589.622,528	6.175
37	569.660,621 589.605,578	38	569.655,064 589.606,541	5.64
40	569.643,506 589.605,133	41	569.638,474 589.603,265	5.368
43	569.630,881 589.594,522	44	569.622,73 589.581,917	15.011
46	569.616,239 589.572,245	47	569.612,63 589.561,326	11.5
49	569.607,947 589.548,444	50	569.606,004 589.541,581	7.133
52	569.603,551 589.532,748	53	569.601,674 589.528,879	4.3
55	569.596,017 589.516,644	56	569.591,456 589.507,73	10.013
58	569.593,724 589.504,466	59	569.594,88 589.506,337	2.199
61	569.600,28 589.517,577	62	569.605,555 589.526,713	10.55
64	569.613,655 589.555,817	65	569.621,19 589.572,928	18.697
67	569.637,434 589.596,646	68	569.643,032 589.599,748	6.4
70	569.656,573 589.602,321	71	569.659,461 589.602,372	2.888

Punct început	X / Y	Punct sfârşit	X / Y	Lungime segment
11	569.663,271 589.629,777	12	569.656,909 589.628,042	6.594
14	569.648,589 589.630,549	15	569.644,88 589.630,808	3.718
17	569.619,475 589.647,307	18	569.612,593 589.653,65	9.359
20	569.605,134 589.647,203	21	569.603,959 589.645,152	2.364
23	569.581,036 589.649,689	24	569.569,163 589.650,502	11.901
26	569.566,852 589.643,783	27	569.581,405 589.643,189	14.565
29	569.594,423 589.638,216	30	569.599,349 589.641,798	6.091
32	569.608,499 589.640,119	33	569.622,314 589.636,075	14.395
35	569.643,522 589.622,528	36	569.665,661 589.604,772	28.38
38	569.655,064 589.606,541	39	569.648,012 589.605,643	7.109
41	569.638,474 589.603,265	42	569.636,01 589.600,901	3.415
44	569.622,73 589.581,917	45	569.619,807 589.577,646	5.175
47	569.612,63 589.561,326	48	569.610,479 589.555,406	6.299
50	569.606,004 589.541,581	51	569.605,082 589.537,213	4.464
53	569.601,674 589.528,879	54	569.598,106 589.522,694	7.14
56	569.591,456 589.507,73	57	569.589,418 589.501,854	6.219
59	569.594,88 589.506,337	60	569.595,602 589.507,844	1.671
62	569.605,555 589.526,713	63	569.608,726 589.538,706	12.405
65	569.621,19 589.572,928	66	569.626,684 589.582,033	10.634
68	569.643,032 589.599,748	69	569.650,23 589.601,465	7.4
71	569.659,461 589.602,372	1	569.667,67 589.601,73	8.234

Punct început	X / Y	Punct sfârşit	X / Y	Lungime segment
12	569.656,909 589.628,042	13	569.650,613 589.630,531	6.77
15	569.644,88 589.630,808	16	569.639,97 589.633,667	5.682
18	569.612,593 589.653,65	19	569.607,935 589.649,608	6.167
21	569.603,959 589.645,152	22	569.600,731 589.642,812	3.987
24	569.569,163 589.650,502	25	569.567,228 589.646,816	4.163
27	569.581,405 589.643,189	28	569.587,375 589.642,886	5.978
30	569.599,349 589.641,798	31	569.602,407 589.638,393	4.577
33	569.622,314 589.636,075	34	569.638,705 589.626,391	19.038
36	569.665,661 589.604,772	37	569.660,621 589.605,578	5.104
39	569.648,012 589.605,643	40	569.643,506 589.605,133	4.535
42	569.636,01 589.600,901	43	569.630,881 589.594,522	8.185
45	569.619,807 589.577,646	46	569.616,239 589.572,245	6.473
48	569.610,479 589.555,406	49	569.607,947 589.548,444	7.408
51	569.605,082 589.537,213	52	569.603,551 589.532,748	4.72
54	569.598,106 589.522,694	55	569.596,017 589.516,644	6.401
57	569.589,418 589.501,854	58	569.593,724 589.504,466	5.036
60	569.595,602 589.507,844	61	569.600,28 589.517,577	10.799
63	569.608,726 589.538,706	64	569.613,655 589.555,817	17.807
66	569.626,684 589.582,033	67	569.637,434 589.596,646	18.141
69	569.650,23 589.601,465	70	569.656,573 589.602,321	6.4

**** Lungimile segmentelor sunt determinate în planul de proiecţie Stereo 70 şi sunt rotunjite la 1 milimetru.**
***** Distanţa dintre puncte este formată din segmente cumulate ce sunt mai mici decât valoarea 1 milimetru.**

Document care conține date cu caracter personal, protejat de prevederile Regulamentului (UE) nr. 679/2016 și Legii 190/2018

DATE DESPRE IMOBILUL NR. 7266

Oficiul de Cadastru şi Publicitate Imobiliară NEAMT
Biroul de Cadastru şi Publicitate Imobiliară Bicaz

A. Partea I. Descrierea imobilului

TEREN Intravilan

Adresa: Loc. Damuc, Jud. Neamt

Nr. Crt	Nr cadastral Nr. topografic	Suprafaţa* (mp)	Observaţii / Referinţe
A1		424	Sector cadastral:52 Teren neimprejmuit;

B. Partea II. Proprietari şi acte

Inscrieri privitoare la dreptul de proprietate şi alte drepturi reale		Referinţe
7266 / 10/08/2023		
Act Normativ nr. 1356, din 27/12/2001 emis de GUVERNUL ROMANIEI (Adeverinta nr. 1621 din 10.08.2023, eliberata de Primaria com Damuc);		
B1	Intabulare, drept de PROPRIETATE, dobandit prin Lege, cota actuala 1/1, cota initiala 1/1	A1
	1) **COMUNA DĂMUC**, CIF:2614422, -domeniul public	

C. Partea III. SARCINI .

Inscrieri privind dezmembramintele dreptului de proprietate, drepturi reale de garanţie şi sarcini	Referinţe
NU SUNT	

Anexa Nr. 1 La Partea I

Teren

Nr cadastral	Suprafaţa (mp)*	Observaţii / Referinţe
	424	

* Suprafaţa este determinată in planul de proiecţie Stereo 70.

DETALII LINIARE IMOBIL

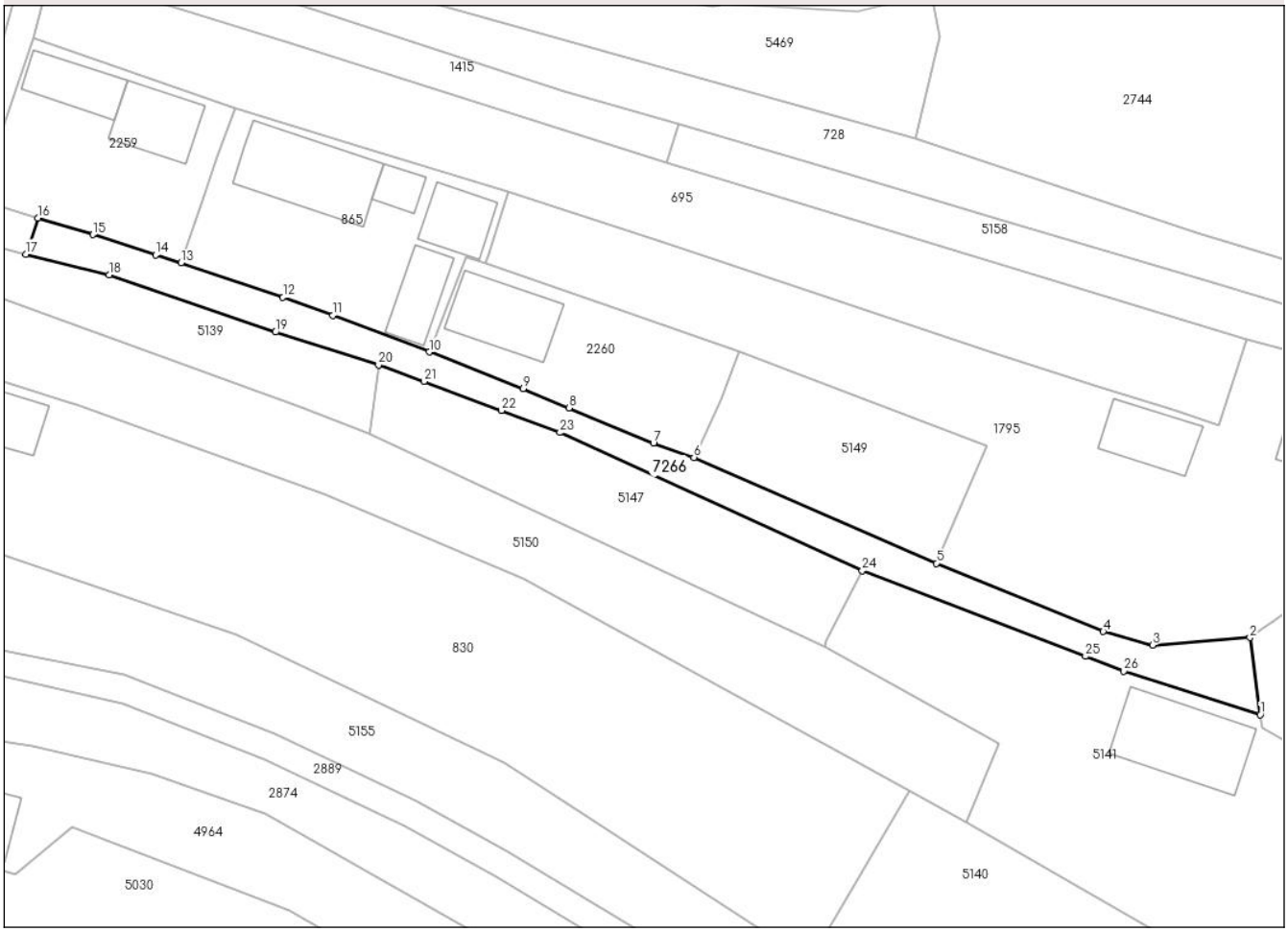

Date referitoare la teren

Crt	Categorie folosință	Intra vilan	Suprafaţa (mp)	Tarla	Parcelă	Nr. topo	Observaţii / Referinţe
1	drum	DA	424	22	808; 810; 811; 813; 814	-	Domeniul public

Lungime Segmente

1) Valorile lungimilor segmentelor sunt obţinute din proiecţie în plan.

Punct început	X / Y	Punct sfârşit	X / Y	Lungime segment (** (m)
1	569.549,421 589.631,438	2	569.548,41 589.638,956	7.586
3	569.538,905 589.638,244	4	569.534,088 589.639,545	4.99
5	569.517,797 589.646,206	6	569.494,119 589.656,536	25.833
7	569.490,168 589.657,927	8	569.481,932 589.661,376	8.929

Punct început	X / Y	Punct sfârşit	X / Y	Lungime segment (** (m)
2	569.548,41 589.638,956	3	569.538,905 589.638,244	9.532
4	569.534,088 589.639,545	5	569.517,797 589.646,206	17.6
6	569.494,119 589.656,536	7	569.490,168 589.657,927	4.189
8	569.481,932 589.661,376	9	569.477,463 589.663,248	4.845

Document care conține date cu caracter personal, protejat de prevederile Regulamentului (UE) nr. 679/2016 și Legii 190/2018

Punct început	X / Y	Punct sfârşit	X / Y	Lungime segment (** (m)
9	569.477,463 589.663,248	10	569.468,278 589.666,821	9.855
11	569.458,866 589.670,383	12	569.453,994 589.672,155	5.184
13	569.444,046 589.675,514	14	569.441,571 589.676,273	2.589
15	569.435,444 589.678,271	16	569.430,067 589.679,872	5.61
17	569.428,9 589.676,353	18	569.437,014 589.674,361	8.355
19	569.453,262 589.668,758	20	569.463,323 589.665,558	10.558
21	569.467,748 589.663,938	22	569.475,322 589.661,115	8.083
23	569.481,053 589.658,96	24	569.510,568 589.645,504	32.438
25	569.532,351 589.637,132	26	569.536,098 589.635,693	4.014

Punct început	X / Y	Punct sfârşit	X / Y	Lungime segment (** (m)
10	569.468,278 589.666,821	11	569.458,866 589.670,383	10.063
12	569.453,994 589.672,155	13	569.444,046 589.675,514	10.5
14	569.441,571 589.676,273	15	569.435,444 589.678,271	6.445
16	569.430,067 589.679,872	17	569.428,9 589.676,353	3.707
18	569.437,014 589.674,361	19	569.453,262 589.668,758	17.187
20	569.463,323 589.665,558	21	569.467,748 589.663,938	4.712
22	569.475,322 589.661,115	23	569.481,053 589.658,96	6.123
24	569.510,568 589.645,504	25	569.532,351 589.637,132	23.336
26	569.536,098 589.635,693	1	569.549,421 589.631,438	13.986

** Lungimile segmentelor sunt determinate în planul de proiecţie Stereo 70 şi sunt rotunjite la 1 milimetru.
*** Distanţa dintre puncte este formată din segmente cumulate ce sunt mai mici decât valoarea 1 milimetru.

Document care conține date cu caracter personal, protejat de prevederile Regulamentului (UE) nr. 679/2016 și Legii 190/2018

DATE DESPRE IMOBILUL NR. 7267

Oficiul de Cadastru şi Publicitate Imobiliară NEAMT
Biroul de Cadastru şi Publicitate Imobiliară Bicaz

A. Partea I. Descrierea imobilului

TEREN Intravilan

Adresa: Loc. Damuc, Jud. Neamt

Nr. Crt	Nr cadastral Nr. topografic	Suprafaţa* (mp)	Observaţii / Referinţe
A1		637	Sector cadastral:52 Teren neimprejmuit;

B. Partea II. Proprietari şi acte

Inscrieri privitoare la dreptul de proprietate şi alte drepturi reale		Referinţe
7267 / 10/08/2023		
Act Normativ nr. 1356, din 27/12/2001 emis de GUVERNUL ROMANIEI (Adeverinta nr. 1622 din 10.08.2023, eliberata de Primaria com Damuc);		
B1	Intabulare, drept de PROPRIETATE, dobandit prin Lege, cota actuala 1/1, cota initiala 1/1	A1
	1) **COMUNA DĂMUC**, CIF:2614422, -domeniul public	

C. Partea III. SARCINI .

Inscrieri privind dezmembramintele dreptului de proprietate, drepturi reale de garanţie şi sarcini	Referinţe
NU SUNT	

Document care conține date cu caracter personal, protejat de prevederile Regulamentului (UE) nr. 679/2016 și Legii 190/2018

Anexa Nr. 1 La Partea I

Teren

Nr cadastral	Suprafaţa (mp)*	Observaţii / Referinţe
	637	

* Suprafaţa este determinată in planul de proiecţie Stereo 70.

DETALII LINIARE IMOBIL

Date referitoare la teren

Crt	Categorie folosință	Intra vilan	Suprafaţa (mp)	Tarla	Parcelă	Nr. topo	Observaţii / Referinţe
1	drum	DA	637	22	905	-	DS 905 - Domeniul public

Lungime Segmente

1) Valorile lungimilor segmentelor sunt obţinute din proiecţie în plan.

Punct început	X / Y	Punct sfârşit	X / Y	Lungime segment
1	569.496,68 589.477,292	2	569.473,915 589.468,121	24.543
4	569.450,025 589.463,921	5	569.444,941 589.463,104	5.149
7	569.437,726 589.458,392	8	569.442,986 589.459,615	5.4
10	569.450,518 589.459,939	11	569.454,489 589.459,456	4.0
13	569.466,32 589.461,993	14	569.473,732 589.463,753	7.618
16	569.485,992 589.468,133	17	569.490,932 589.470,231	5.367

Punct început	X / Y	Punct sfârşit	X / Y	Lungime segment
2	569.473,915 589.468,121	3	569.455,824 589.464,489	18.452
5	569.444,941 589.463,104	6	569.440,186 589.463,62	4.783
8	569.442,986 589.459,615	9	569.448,463 589.458,038	5.7
11	569.454,489 589.459,456	12	569.457,618 589.460,125	3.2
14	569.473,732 589.463,753	15	569.481,359 589.466,166	8.0
17	569.490,932 589.470,231	18	569.500,408 589.474,516	10.4

Punct început	X / Y	Punct sfârşit	X / Y	Lungime segment
3	569.455,824 589.464,489	4	569.450,025 589.463,921	5.827
6	569.440,186 589.463,62	7	569.437,726 589.458,392	5.778
9	569.448,463 589.458,038	10	569.450,518 589.459,939	2.799
12	569.457,618 589.460,125	13	569.466,32 589.461,993	8.9
15	569.481,359 589.466,166	16	569.485,992 589.468,133	5.033
18	569.500,408 589.474,516	19	569.506,581 589.476,551	6.5

Document care conține date cu caracter personal, protejat de prevederile Regulamentului (UE) nr. 679/2016 și Legii 190/2018

Punct început	X / Y	Punct sfârşit	X / Y	Lungime segment
19	569.506,581 589.476,551	20	569.513,613 589.477,533	7.1
22	569.528,072 589.481,454	23	569.534,694 589.485,383	7.7
25	569.548,458 589.491,649	26	569.556,99 589.493,803	8.8
28	569.573,913 589.496,876	29	569.582,009 589.499,115	8.4
31	569.589,418 589.501,854	32	569.591,456 589.507,73	6.219
34	569.586,617 589.504,877	35	569.585,378 589.504,507	1.293
37	569.576,627 589.502,008	38	569.572,455 589.500,73	4.363
40	569.563,538 589.498,57	41	569.560,894 589.498,291	2.659
43	569.555,248 589.496,316	44	569.547,788 589.494,054	7.795
46	569.535,686 589.489,995	47	569.531,869 589.488,214	4.212
49	569.523,237 589.484,573	50	569.519,673 589.483,344	3.77

Punct început	X / Y	Punct sfârşit	X / Y	Lungime segment
20	569.513,613 589.477,533	21	569.520,457 589.478,413	6.9
23	569.534,694 589.485,383	24	569.540,529 589.488,874	6.8
26	569.556,99 589.493,803	27	569.564,481 589.495,088	7.6
29	569.582,009 589.499,115	30	569.584,649 589.500,047	2.8
32	569.591,456 589.507,73	33	569.589,979 589.506,302	2.054
35	569.585,378 589.504,507	36	569.580,348 589.503,003	5.25
38	569.572,455 589.500,73	39	569.568,077 589.499,643	4.511
41	569.560,894 589.498,291	42	569.556,458 589.496,734	4.701
44	569.547,788 589.494,054	45	569.541,228 589.492,174	6.824
47	569.531,869 589.488,214	48	569.528,102 589.486,178	4.282
50	569.519,673 589.483,344	51	569.510,286 589.481,262	9.615

Punct început	X / Y	Punct sfârşit	X / Y	Lungime segment
21	569.520,457 589.478,413	22	569.528,072 589.481,454	8.2
24	569.540,529 589.488,874	25	569.548,458 589.491,649	8.401
27	569.564,481 589.495,088	28	569.573,913 589.496,876	9.6
30	569.584,649 589.500,047	31	569.589,418 589.501,854	5.1
33	569.589,979 589.506,302	34	569.586,617 589.504,877	3.652
36	569.580,348 589.503,003	37	569.576,627 589.502,008	3.852
39	569.568,077 589.499,643	40	569.563,538 589.498,57	4.664
42	569.556,458 589.496,734	43	569.555,248 589.496,316	1.28
45	569.541,228 589.492,174	46	569.535,686 589.489,995	5.955
48	569.528,102 589.486,178	49	569.523,237 589.484,573	5.123
51	569.510,286 589.481,262	1	569.496,68 589.477,292	14.173

**** Lungimile segmentelor sunt determinate în planul de proiecţie Stereo 70 şi sunt rotunjite la 1 milimetru.**
***** Distanţa dintre puncte este formată din segmente cumulate ce sunt mai mici decât valoarea 1 milimetru.**

Document care conține date cu caracter personal, protejat de prevederile Regulamentului (UE) nr. 679/2016 și Legii 190/2018