DATE DESPRE IMOBILUL NR. 1083

Oficiul de Cadastru şi Publicitate Imobiliară NEAMT
Biroul de Cadastru şi Publicitate Imobiliară Bicaz

A. Partea I. Descrierea imobilului

TEREN Intravilan

Adresa: Loc. Damuc, Jud. Neamt, pct. 'Damuc - Bucureni'

Nr. Crt	Nr cadastral Nr. topografic	Suprafaţa* (mp)	Observaţii / Referinţe
A1		428	Sector cadastral:16 Teren imprejmuit;

B. Partea II. Proprietari şi acte

Inscrieri privitoare la dreptul de proprietate şi alte drepturi reale		Referinţe
1083 / 14/09/2023		
Act Administrativ nr. 1685, din 14/09/2023 emis de Primaria com Damuc;		
B1	Inscrierea posesiei, drept de PROPRIETATE, dobandit prin Lege, cota actuala 1/1, cota initiala 1/1	A1
	1) **COVASAN SIMION** 2) **COVASAN IOANA**	

C. Partea III. SARCINI .

Inscrieri privind dezmembramintele dreptului de proprietate, drepturi reale de garanţie şi sarcini	Referinţe
NU SUNT	

Document care conține date cu caracter personal, protejat de prevederile Regulamentului (UE) nr. 679/2016 și Legii 190/2018

Anexa Nr. 1 La Partea I

Teren

Nr cadastral	Suprafaţa (mp)*	Observaţii / Referinţe
	428	

* Suprafaţa este determinată in planul de proiecţie Stereo 70.

DETALII LINIARE IMOBIL

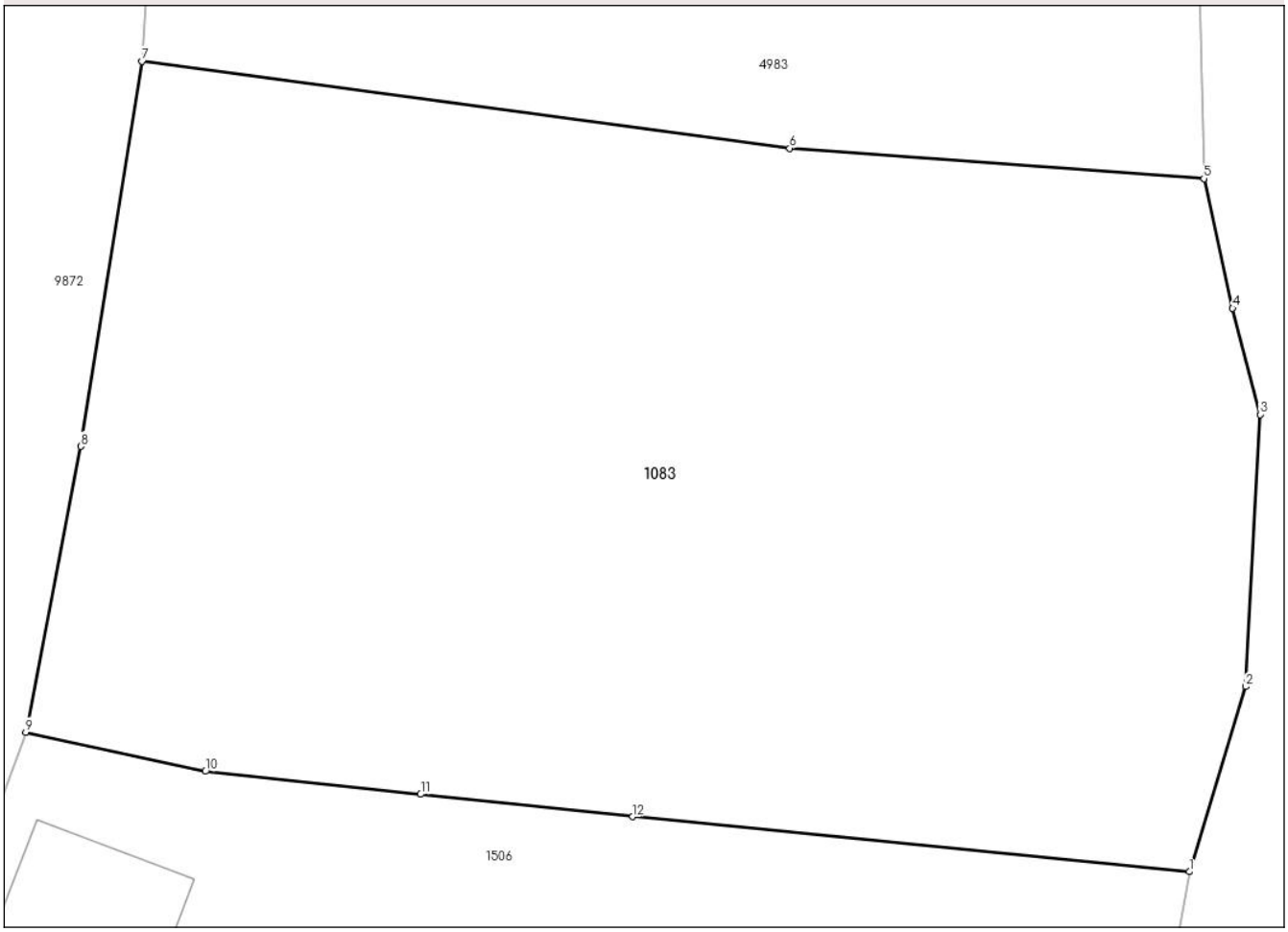

Date referitoare la teren

Crt	Categorie folosință	Intra vilan	Suprafaţa (mp)	Tarla	Parcelă	Nr. topo	Observaţii / Referinţe
1	arabil	DA	428	74	2764	-	

Lungime Segmente
1) Valorile lungimilor segmentelor sunt obţinute din proiecţie în plan.

Punct început	X / Y	Punct sfârşit	X / Y	Lungime segment (** (m)
1	569.021,258 588.743,92	2	569.022,563 588.748,213	4.487
2	569.022,563 588.748,213	3	569.022,905 588.754,519	6.315
3	569.022,905 588.754,519	4	569.022,263 588.756,98	2.543
4	569.022,263 588.756,98	5	569.021,596 588.759,987	3.08
5	569.021,596 588.759,987	6	569.011,989 588.760,691	9.633

Document care conține date cu caracter personal, protejat de prevederile Regulamentului (UE) nr. 679/2016 și Legii 190/2018

Punct început	X / Y	Punct sfârşit	X / Y	Lungime segment (** (m)
6	569.011,989 588.760,691	7	568.996,957 588.762,709	15.167
7	568.996,957 588.762,709	8	568.995,536 588.753,78	9.041
8	568.995,536 588.753,78	9	568.994,262 588.747,157	6.744
9	568.994,262 588.747,157	10	568.998,429 588.746,246	4.265
10	568.998,429 588.746,246	11	569.003,421 588.745,717	5.02
11	569.003,421 588.745,717	12	569.008,341 588.745,196	4.948
12	569.008,341 588.745,196	1	569.021,258 588.743,92	12.98

** Lungimile segmentelor sunt determinate în planul de proiecţie Stereo 70 şi sunt rotunjite la 1 milimetru.
*** Distanţa dintre puncte este formată din segmente cumulate ce sunt mai mici decât valoarea 1 milimetru.

Document care conține date cu caracter personal, protejat de prevederile Regulamentului (UE) nr. 679/2016 și Legii 190/2018

DATE DESPRE IMOBILUL NR. 1506

Oficiul de Cadastru şi Publicitate Imobiliară NEAMT
Biroul de Cadastru şi Publicitate Imobiliară Bicaz

A. Partea I. Descrierea imobilului

TEREN Intravilan

Adresa: Loc. Damuc, Jud. Neamt, pct. 'Bucureni'

Nr. Crt	Nr cadastral Nr. topografic	Suprafaţa* (mp)	Observaţii / Referinţe
A1		676	Sector cadastral:16 Teren imprejmuit;

Construcţii

Crt	Nr cadastral Nr. topografic	Adresa	Observaţii / Referinţe
A1.1		Loc. Damuc, Jud. Neamt	Nr. niveluri:1; S. construita la sol:22 mp;
A1.2		Loc. Damuc, Jud. Neamt	Nr. niveluri:1; S. construita la sol:24 mp;

B. Partea II. Proprietari şi acte

Inscrieri privitoare la dreptul de proprietate şi alte drepturi reale		Referinţe
1506 / 14/09/2023		
Act Administrativ nr. 1686, din 14/09/2023 emis de Primaria com Damuc;		
B1	Inscrierea posesiei, drept de PROPRIETATE, dobandit prin Lege, cota actuala 1/1, cota initiala 1/1	A1
	1) **GÂRBULEŢ IOAN** 2) **GÂRBULEŢ MARIA**	
Act Administrativ nr. 1806, din 26/09/2023 emis de Primaria com Damuc;		
B2	Intabulare, drept de PROPRIETATE, dobandit prin Lege, cota actuala 1/1, cota initiala 1/1	A1.1, A1.2
	1) **GÂRBULEŢ IOAN** 2) **GÂRBULEŢ MARIA**	

C. Partea III. SARCINI .

Inscrieri privind dezmembramintele dreptului de proprietate, drepturi reale de garanţie şi sarcini	Referinţe
NU SUNT	

Document care conține date cu caracter personal, protejat de prevederile Regulamentului (UE) nr. 679/2016 și Legii 190/2018

Anexa Nr. 1 La Partea I

Teren

Nr cadastral	Suprafaţa (mp)*	Observaţii / Referinţe
	676	

* Suprafaţa este determinată in planul de proiecţie Stereo 70.

DETALII LINIARE IMOBIL

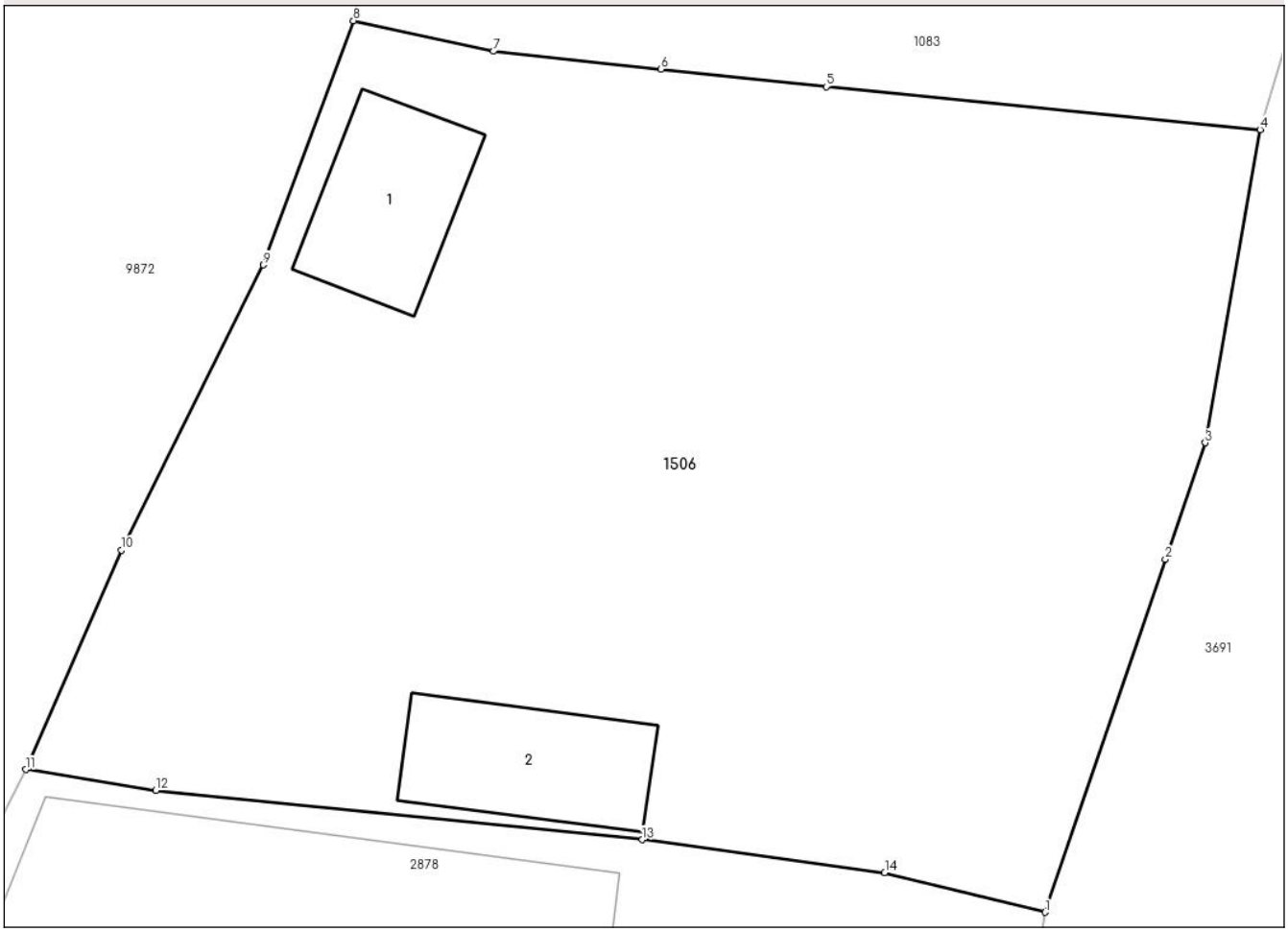

Date referitoare la teren

Crt	Categorie folosință	Intra vilan	Suprafaţa (mp)	Tarla	Parcelă	Nr. topo	Observaţii / Referinţe
1	curti constructii	DA	468	74	2764	-	
2	arabil	DA	208	74	2764	-	

Date referitoare la construcţii

Crt	Număr	Destinaţie construcţie	Supraf. (mp)	Situaţie juridică	Observaţii / Referinţe
A1.1		constructii anexa	22	Cu acte	Nr. niveluri:1; S. construita la sol:22 mp;
A1.2		constructii anexa	24	Cu acte	Nr. niveluri:1; S. construita la sol:24 mp;

Lungime Segmente
1) Valorile lungimilor segmentelor sunt obţinute din proiecţie în plan.

Punct început	X / Y	Punct sfârşit	X / Y	Lungime segment (** (m)
1	569.014,855 588.720,646	2	569.018,436 588.731,14	11.088
2	569.018,436 588.731,14	3	569.019,619 588.734,605	3.661

Document care conține date cu caracter personal, protejat de prevederile Regulamentului (UE) nr. 679/2016 și Legii 190/2018

Punct început	X / Y	Punct sfârşit	X / Y	Lungime segment (** (m)
3	569.019,619 588.734,605	4	569.021,258 588.743,92	9.458
4	569.021,258 588.743,92	5	569.008,341 588.745,196	12.98
5	569.008,341 588.745,196	6	569.003,421 588.745,717	4.948
6	569.003,421 588.745,717	7	568.998,429 588.746,246	5.02
7	568.998,429 588.746,246	8	568.994,262 588.747,157	4.265
8	568.994,262 588.747,157	9	568.991,574 588.739,898	7.741
9	568.991,574 588.739,898	10	568.987,358 588.731,413	9.475
10	568.987,358 588.731,413	11	568.984,514 588.724,892	7.114
11	568.984,514 588.724,892	12	568.988,384 588.724,273	3.919
12	568.988,384 588.724,273	13	569.002,864 588.722,802	14.555
13	569.002,864 588.722,802	14	569.010,077 588.721,824	7.279
14	569.010,077 588.721,824	1	569.014,855 588.720,646	4.921

** Lungimile segmentelor sunt determinate în planul de proiecţie Stereo 70 şi sunt rotunjite la 1 milimetru.
*** Distanţa dintre puncte este formată din segmente cumulate ce sunt mai mici decât valoarea 1 milimetru.

Document care conține date cu caracter personal, protejat de prevederile Regulamentului (UE) nr. 679/2016 și Legii 190/2018

DATE DESPRE IMOBILUL NR. 2878

Oficiul de Cadastru şi Publicitate Imobiliară NEAMT
Biroul de Cadastru şi Publicitate Imobiliară Bicaz

A. Partea I. Descrierea imobilului

TEREN Intravilan

Adresa: Loc. Damuc, Str I.L. Caragiale, Jud. Neamt

Nr. Crt	Nr cadastral Nr. topografic	Suprafaţa* (mp)	Observaţii / Referinţe
A1	50600	1.523	Sector cadastral:16 Teren imprejmuit; Actualizare cu constructii

Construcţii

Crt	Nr cadastral Nr. topografic	Adresa	Observaţii / Referinţe
A1.1		Loc. Damuc, Jud. Neamt	Nr. niveluri:1; S. construita la sol:77 mp;
A1.2		Loc. Damuc, Jud. Neamt	Nr. niveluri:1; S. construita la sol:82 mp;

B. Partea II. Proprietari şi acte

Inscrieri privitoare la dreptul de proprietate şi alte drepturi reale		Referinţe
21529 / 20/11/2014		
Act Notarial nr. CVC nr. 1484, din 19/11/2014 emis de NP FLOAREŞ Anca;		
B1	Intabulare, drept de PROPRIETATE, dobandit prin Conventie, cota actuala 1/1, cota initiala 1/1	A1
	1) **CHINDEA MARINEL**, -necasatorit	
2878 / 14/09/2023		
Act Administrativ nr. 1806, din 26/09/2023 emis de Primaria com Damuc;		
B2	Intabulare, drept de PROPRIETATE, dobandit prin Lege, cota actuala 1/1, cota initiala 1/1	A1.1, A1.2
	1) **CHINDEA MARINEL**, -necasatorit	

C. Partea III. SARCINI .

Inscrieri privind dezmembramintele dreptului de proprietate, drepturi reale de garanţie şi sarcini	Referinţe
NU SUNT	

Document care conține date cu caracter personal, protejat de prevederile Regulamentului (UE) nr. 679/2016 și Legii 190/2018

Anexa Nr. 1 La Partea I

Teren

Nr cadastral	Suprafaţa (mp)*	Observaţii / Referinţe
50600	1.523	Actualizare cu constructii

* Suprafaţa este determinată in planul de proiecţie Stereo 70.

DETALII LINIARE IMOBIL

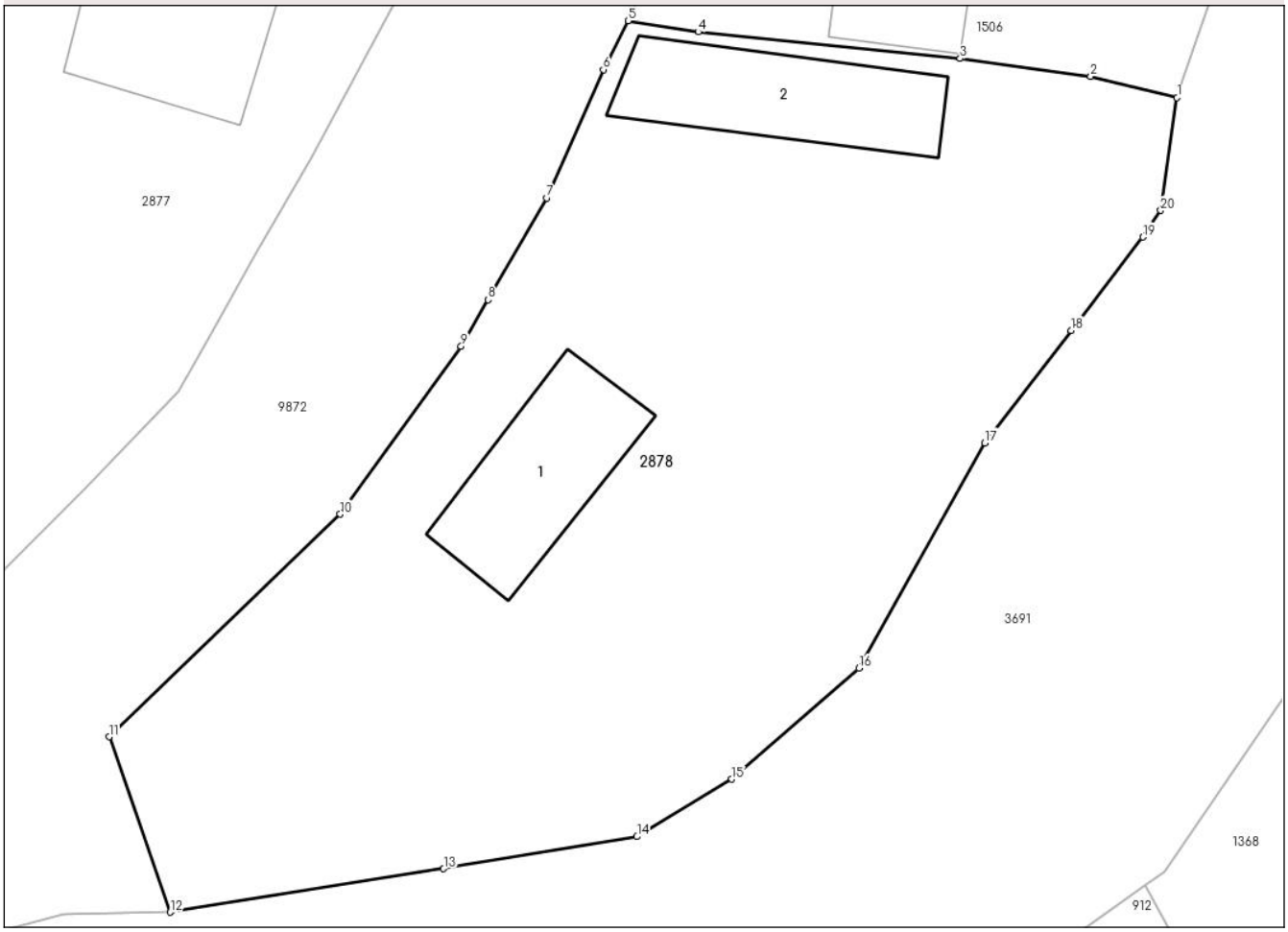

Date referitoare la teren

Crt	Categorie folosinţă	Intra vilan	Suprafaţa (mp)	Tarla	Parcelă	Nr. topo	Observaţii / Referinţe
1	curti constructii	DA	1.523	-	-	-	

Date referitoare la construcţii

Crt	Număr	Destinaţie construcţie	Supraf. (mp)	Situaţie juridică	Observaţii / Referinţe
A1.1		constructii anexa	77	Cu acte	Nr. niveluri:1; S. construita la sol:77 mp;
A1.2		constructii industriale si edilitare	82	Cu acte	Nr. niveluri:1; S. construita la sol:82 mp;

Lungime Segmente

1) Valorile lungimilor segmentelor sunt obţinute din proiecţie în plan.

Punct început	X / Y	Punct sfârşit	X / Y	Lungime segment (** (m)
1	569.014,855 588.720,646	2	569.010,077 588.721,824	4.921
2	569.010,077 588.721,824	3	569.002,864 588.722,802	7.279

Document care conține date cu caracter personal, protejat de prevederile Regulamentului (UE) nr. 679/2016 și Legii 190/2018

Punct început	X / Y	Punct sfârşit	X / Y	Lungime segment (** (m)
3	569.002,864 588.722,802	4	568.988,384 588.724,273	14.555
4	568.988,384 588.724,273	5	568.984,514 588.724,892	3.919
5	568.984,514 588.724,892	6	568.983,138 588.722,193	3.03
6	568.983,138 588.722,193	7	568.980,013 588.715,098	7.753
7	568.980,013 588.715,098	8	568.976,766 588.709,48	6.489
8	568.976,766 588.709,48	9	568.975,273 588.706,904	2.977
9	568.975,273 588.706,904	10	568.968,585 588.697,638	11.428
10	568.968,585 588.697,638	11	568.955,805 588.685,346	17.732
11	568.955,805 588.685,346	12	568.959,192 588.675,656	10.265
12	568.959,192 588.675,656	13	568.974,302 588.678,058	15.3
13	568.974,302 588.678,058	14	568.984,99 588.679,829	10.834
14	568.984,99 588.679,829	15	568.990,24 588.683,006	6.136
15	568.990,24 588.683,006	16	568.997,257 588.689,13	9.314
16	568.997,257 588.689,13	17	569.004,228 588.701,575	14.264
17	569.004,228 588.701,575	18	569.009,01 588.707,778	7.832
18	569.009,01 588.707,778	19	569.012,958 588.712,946	6.503
19	569.012,958 588.712,946	20	569.013,956 588.714,419	1.779
20	569.013,956 588.714,419	1	569.014,855 588.720,646	6.292

**** Lungimile segmentelor sunt determinate în planul de proiecţie Stereo 70 şi sunt rotunjite la 1 milimetru.**
***** Distanţa dintre puncte este formată din segmente cumulate ce sunt mai mici decât valoarea 1 milimetru.**

Document care conține date cu caracter personal, protejat de prevederile Regulamentului (UE) nr. 679/2016 și Legii 190/2018

DATE DESPRE IMOBILUL NR. 4983

Oficiul de Cadastru şi Publicitate Imobiliară NEAMT
Biroul de Cadastru şi Publicitate Imobiliară Bicaz

A. Partea I. Descrierea imobilului

TEREN Intravilan

Adresa: Loc. Damuc, Jud. Neamt, pct. 'Bucureni'

Nr. Crt	Nr cadastral Nr. topografic	Suprafaţa* (mp)	Observaţii / Referinţe
A1		609	Sector cadastral:16 Teren imprejmuit;

B. Partea II. Proprietari şi acte

Inscrieri privitoare la dreptul de proprietate şi alte drepturi reale		Referinţe
4983 / 29/09/2023		
Act Administrativ nr. 1808, din 29/09/2023 emis de Primaria com Damuc;		
B1	Inscrierea posesiei, drept de PROPRIETATE, dobandit prin Lege, cota actuala 1/1, cota initiala 1/1	A1
	1) **CHINDEA ANGHELINA**, DECEDAT DEFUNCT:Da	

C. Partea III. SARCINI .

Inscrieri privind dezmembramintele dreptului de proprietate, drepturi reale de garanţie şi sarcini	Referinţe
NU SUNT	

Anexa Nr. 1 La Partea I

Teren

Nr cadastral	Suprafaţa (mp)*	Observaţii / Referinţe
	609	

* Suprafaţa este determinată in planul de proiecţie Stereo 70.

DETALII LINIARE IMOBIL

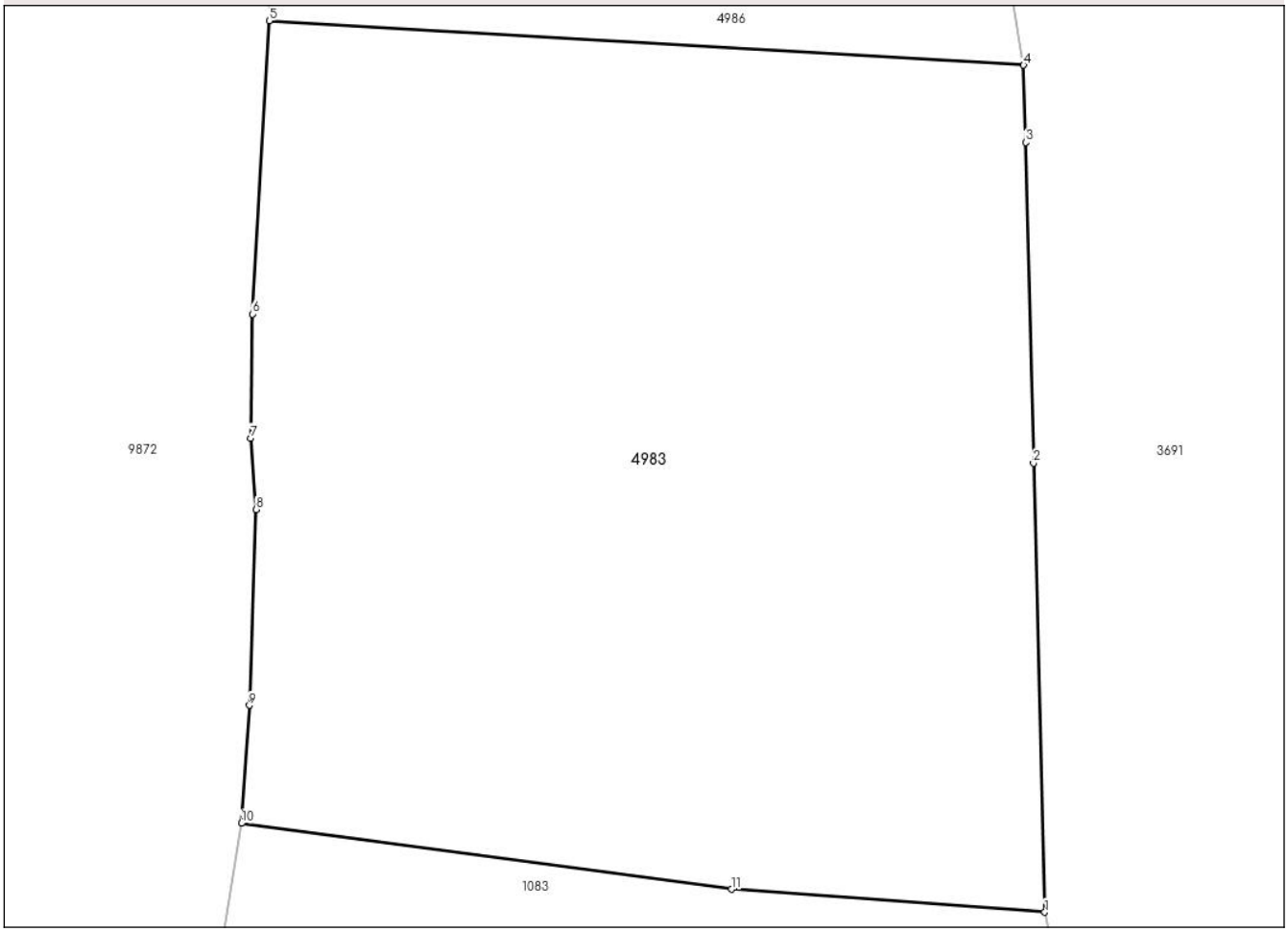

Date referitoare la teren

Crt	Categorie folosință	Intra vilan	Suprafaţa (mp)	Tarla	Parcelă	Nr. topo	Observaţii / Referinţe
1	arabil	DA	190	74	2764	-	
2	faneata	DA	419	74	2764	-	

Lungime Segmente
1) Valorile lungimilor segmentelor sunt obţinute din proiecţie în plan.

Punct început	X / Y	Punct sfârşit	X / Y	Lungime segment (** (m)
1	569.021,596 588.759,987	2	569.021,252 588.773,743	13.76
2	569.021,252 588.773,743	3	569.021,006 588.783,574	9.834
3	569.021,006 588.783,574	4	569.020,947 588.785,935	2.362
4	569.020,947 588.785,935	5	568.997,808 588.787,298	23.179

Document care conține date cu caracter personal, protejat de prevederile Regulamentului (UE) nr. 679/2016 și Legii 190/2018

Punct început	X / Y	Punct sfârşit	X / Y	Lungime segment (** (m)
5	568.997,808 588.787,298	6	568.997,288 588.778,313	9.0
6	568.997,288 588.778,313	7	568.997,247 588.774,513	3.8
7	568.997,247 588.774,513	8	568.997,408 588.772,319	2.2
8	568.997,408 588.772,319	9	568.997,205 588.766,323	5.999
9	568.997,205 588.766,323	10	568.996,957 588.762,709	3.622
10	568.996,957 588.762,709	11	569.011,989 588.760,691	15.167
11	569.011,989 588.760,691	1	569.021,596 588.759,987	9.633

** Lungimile segmentelor sunt determinate în planul de proiecţie Stereo 70 şi sunt rotunjite la 1 milimetru.
*** Distanţa dintre puncte este formată din segmente cumulate ce sunt mai mici decât valoarea 1 milimetru.

Document care conține date cu caracter personal, protejat de prevederile Regulamentului (UE) nr. 679/2016 și Legii 190/2018

DATE DESPRE IMOBILUL NR. 4986

Oficiul de Cadastru şi Publicitate Imobiliară NEAMT
Biroul de Cadastru şi Publicitate Imobiliară Bicaz

A. Partea I. Descrierea imobilului

TEREN Intravilan

Adresa: Loc. Damuc, Jud. Neamt

Nr. Crt	Nr cadastral Nr. topografic	Suprafaţa* (mp)	Observaţii / Referinţe
A1	51417	500	Sector cadastral:16 Teren neimprejmuit;

B. Partea II. Proprietari şi acte

Inscrieri privitoare la dreptul de proprietate şi alte drepturi reale		Referinţe
3990 / 16/02/2022		
Act Notarial nr. CVC nr. 381, din 16/02/2022 emis de NP FLOAREŞ Anca;		
B1	Intabulare, drept de PROPRIETATE, cu titlu de drept de cumparare, ca bun propriu,, dobandit prin Conventie, cota actuala 1/1, cota initiala 1/1	A1
	1) **BUCUR IONUŢ**	

C. Partea III. SARCINI .

Inscrieri privind dezmembramintele dreptului de proprietate, drepturi reale de garanţie şi sarcini	Referinţe
NU SUNT	

Document care conține date cu caracter personal, protejat de prevederile Regulamentului (UE) nr. 679/2016 și Legii 190/2018

Anexa Nr. 1 La Partea I

Teren

Nr cadastral	Suprafaţa (mp)*	Observaţii / Referinţe
51417	500	

* Suprafaţa este determinată in planul de proiecţie Stereo 70.

DETALII LINIARE IMOBIL

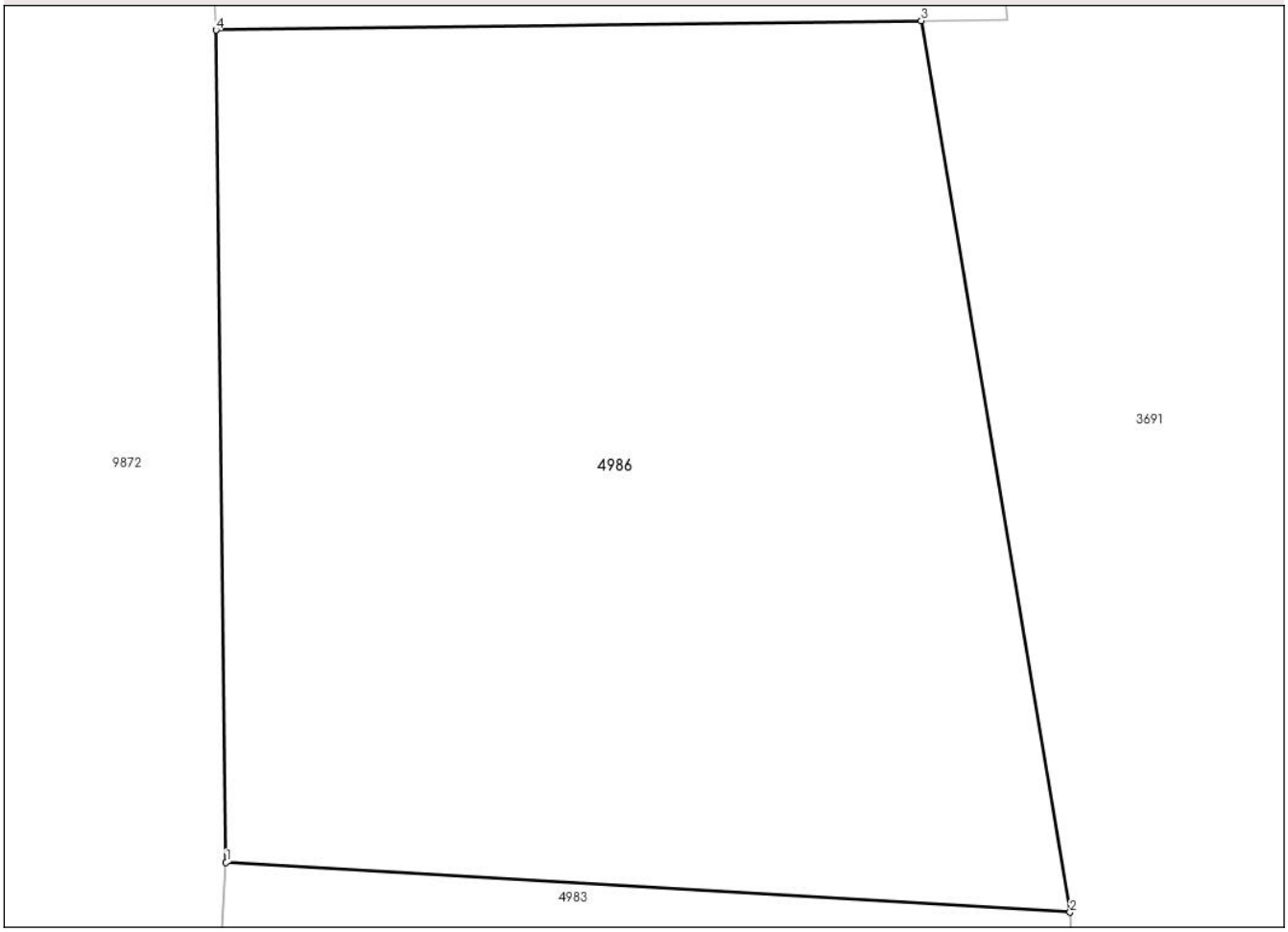

Date referitoare la teren

Crt	Categorie folosință	Intra vilan	Suprafaţa (mp)	Tarla	Parcelă	Nr. topo	Observaţii / Referinţe
1	curti constructii	DA	500	-	-	-	

Lungime Segmente
1) Valorile lungimilor segmentelor sunt obţinute din proiecţie în plan.

Punct început	X / Y	Punct sfârşit	X / Y	Lungime segment (** (m)
1	568.997,808 588.787,298	2	569.020,947 588.785,935	23.179
2	569.020,947 588.785,935	3	569.016,865 588.810,353	24.757
3	569.016,865 588.810,353	4	568.997,532 588.810,095	19.335
4	568.997,532 588.810,095	1	568.997,808 588.787,298	22.799

Document care conține date cu caracter personal, protejat de prevederile Regulamentului (UE) nr. 679/2016 și Legii 190/2018

** Lungimile segmentelor sunt determinate în planul de proiecţie Stereo 70 şi sunt rotunjite la 1 milimetru.
*** Distanţa dintre puncte este formată din segmente cumulate ce sunt mai mici decât valoarea 1 milimetru.

Document care conține date cu caracter personal, protejat de prevederile Regulamentului (UE) nr. 679/2016 și Legii 190/2018

DATE DESPRE IMOBILUL NR. 5000

Oficiul de Cadastru şi Publicitate Imobiliară NEAMT
Biroul de Cadastru şi Publicitate Imobiliară Bicaz

A. Partea I. Descrierea imobilului

TEREN Intravilan

Adresa: Loc. Damuc, Jud. Neamt, pct. 'Damuc'

Nr. Crt	Nr cadastral Nr. topografic	Suprafaţa* (mp)	Observaţii / Referinţe
A1		931	Sector cadastral:16 Teren neimprejmuit;

Construcţii

Crt	Nr cadastral Nr. topografic	Adresa	Observaţii / Referinţe
A1.1		Loc. Damuc, Jud. Neamt	Nr. niveluri:1; S. construita la sol:74 mp;

B. Partea II. Proprietari şi acte

Inscrieri privitoare la dreptul de proprietate şi alte drepturi reale		Referinţe
5000 / 14/09/2023		
Act Administrativ nr. 11, din 06/03/2023 emis de Consiliul Local comuna Damuc (Adeverinta nr 1687 din 14.09.2023, eliberata de Primaria com Damuc);		
B1	Intabulare, drept de PROPRIETATE, dobandit prin Lege, cota actuala 1/1, cota initiala 1/1	A1
	1) **COMUNA DĂMUC**, CIF:2614422, DOMENIUL PRIVAT	
Act Administrativ nr. 1806, din 26/09/2023 emis de Primaria com Damuc;		
B2	Intabulare, drept de PROPRIETATE, dobandit prin Lege, cota actuala 1/1, cota initiala 1/1	A1.1
	1) **DANDU ION**	

C. Partea III. SARCINI .

Inscrieri privind dezmembramintele dreptului de proprietate, drepturi reale de garanţie şi sarcini	Referinţe
NU SUNT	

Document care conține date cu caracter personal, protejat de prevederile Regulamentului (UE) nr. 679/2016 și Legii 190/2018

Anexa Nr. 1 La Partea I

Teren

Nr cadastral	Suprafaţa (mp)*	Observaţii / Referinţe
	931	

* Suprafaţa este determinată in planul de proiecţie Stereo 70.

DETALII LINIARE IMOBIL

Date referitoare la teren

Crt	Categorie folosință	Intra vilan	Suprafaţa (mp)	Tarla	Parcelă	Nr. topo	Observaţii / Referinţe
1	curti constructii	DA	338	74	2764	-	Teren inscris la poz.153 - HCL 11 din 06.03.2023
2	faneata	DA	593	74	2764	-	Teren inscris la poz.153 - HCL 11 din 06.03.2023

Date referitoare la construcţii

Crt	Număr	Destinaţie construcţie	Supraf. (mp)	Situaţie juridică	Observaţii / Referinţe
A1.1		constructii anexa	74	Cu acte	Nr. niveluri:1; S. construita la sol:74 mp;

Lungime Segmente
1) Valorile lungimilor segmentelor sunt obţinute din proiecţie în plan.

Punct început	X / Y	Punct sfârşit	X / Y	Lungime segment (** (m)
1	568.997,532 588.810,095	2	569.016,865 588.810,353	19.335
2	569.016,865 588.810,353	3	569.019,215 588.810,384	2.35
3	569.019,215 588.810,384	4	569.018,948 588.813,457	3.085

Document care conține date cu caracter personal, protejat de prevederile Regulamentului (UE) nr. 679/2016 și Legii 190/2018

Punct început	X / Y	Punct sfârşit	X / Y	Lungime segment (** (m)
4	569.018,948 588.813,457	5	569.016,22 588.827,443	14.25
5	569.016,22 588.827,443	6	569.010,856 588.844,432	17.816
6	569.010,856 588.844,432	7	569.009,245 588.852,528	8.255
7	569.009,245 588.852,528	8	569.007,73 588.859,156	6.799
8	569.007,73 588.859,156	9	569.006,881 588.865,98	6.877
9	569.006,881 588.865,98	10	569.006,612 588.872,184	6.21
10	569.006,612 588.872,184	11	569.002,082 588.871,482	4.584
11	569.002,082 588.871,482	12	568.999,905 588.870,612	2.344
12	568.999,905 588.870,612	13	568.997,876 588.868,222	3.135
13	568.997,876 588.868,222	14	568.997,268 588.864,692	3.582
14	568.997,268 588.864,692	15	568.997,127 588.856,496	8.197
15	568.997,127 588.856,496	16	568.997,011 588.843,084	13.413
16	568.997,011 588.843,084	17	568.997,031 588.830,255	12.829
17	568.997,031 588.830,255	18	568.997,07 588.825,644	4.611
18	568.997,07 588.825,644	19	568.997,14 588.817,461	8.183
19	568.997,14 588.817,461	1	568.997,532 588.810,095	7.376

** Lungimile segmentelor sunt determinate în planul de proiecţie Stereo 70 şi sunt rotunjite la 1 milimetru.
*** Distanţa dintre puncte este formată din segmente cumulate ce sunt mai mici decât valoarea 1 milimetru.

Document care conține date cu caracter personal, protejat de prevederile Regulamentului (UE) nr. 679/2016 și Legii 190/2018

DATE DESPRE IMOBILUL NR. 5083

Oficiul de Cadastru şi Publicitate Imobiliară NEAMT
Biroul de Cadastru şi Publicitate Imobiliară Bicaz

A. Partea I. Descrierea imobilului

TEREN Intravilan

Adresa: Loc. Damuc, Jud. Neamt, pct. 'DAMUC'

Nr. Crt	Nr cadastral Nr. topografic	Suprafaţa* (mp)	Observaţii / Referinţe
A1		825	Sector cadastral:16 Teren neimprejmuit;

B. Partea II. Proprietari şi acte

Inscrieri privitoare la dreptul de proprietate şi alte drepturi reale		Referinţe
5083 / 14/09/2023		
Act Normativ nr. 7, din 13/03/1996 emis de PARLAMENTUL ROMANIEI;		
B1	Inscrierea provizorie, drept de PROPRIETATE, dobandit prin Lege, cota actuala 1/1, cota initiala 1/1	A1
	1) **COMUNA DĂMUC**, CIF:2614422, PROPRIETAR NEIDENTIFICAT	

C. Partea III. SARCINI .

Inscrieri privind dezmembramintele dreptului de proprietate, drepturi reale de garanţie şi sarcini	Referinţe
NU SUNT	

Anexa Nr. 1 La Partea I

Teren

Nr cadastral	Suprafaţa (mp)*	Observaţii / Referinţe
	825	

* Suprafaţa este determinată in planul de proiecţie Stereo 70.

DETALII LINIARE IMOBIL

Date referitoare la teren

Crt	Categorie folosință	Intra vilan	Suprafaţa (mp)	Tarla	Parcelă	Nr. topo	Observaţii / Referinţe
1	neproductiv	DA	825	74	3111	-	

Lungime Segmente

1) Valorile lungimilor segmentelor sunt obţinute din proiecţie în plan.

Punct început	X / Y	Punct sfârşit	X / Y	Lungime segment
1	569.096,293 589.041,868	2	569.099,158 589.043,636	3.367
4	569.105,151 589.049,965	5	569.104,052 589.051,332	1.754
7	569.087,301 589.039,066	8	569.079,586 589.033,016	9.804
10	569.063,328 589.018,681	11	569.056,171 589.011,442	10.18
13	569.043,923 588.997,499	14	569.035,968 588.988,551	11.973
16	569.023,351 588.972,539	17	569.017,235 588.964,249	10.302

Punct început	X / Y	Punct sfârşit	X / Y	Lungime segment
2	569.099,158 589.043,636	3	569.102,074 589.046,279	3.936
5	569.104,052 589.051,332	6	569.096,606 589.045,522	9.445
8	569.079,586 589.033,016	9	569.071,952 589.026,707	9.904
11	569.056,171 589.011,442	12	569.050,62 589.005,758	7.945
14	569.035,968 588.988,551	15	569.029,486 588.980,302	10.491
17	569.017,235 588.964,249	18	569.015,859 588.962,39	2.313

Punct început	X / Y	Punct sfârşit	X / Y	Lungime segment
3	569.102,074 589.046,279	4	569.105,151 589.049,965	4.802
6	569.096,606 589.045,522	7	569.087,301 589.039,066	11.325
9	569.071,952 589.026,707	10	569.063,328 589.018,681	11.781
12	569.050,62 589.005,758	13	569.043,923 588.997,499	10.633
15	569.029,486 588.980,302	16	569.023,351 588.972,539	9.895
18	569.015,859 588.962,39	19	569.013,439 588.958,287	4.764

Document care conține date cu caracter personal, protejat de prevederile Regulamentului (UE) nr. 679/2016 și Legii 190/2018

Punct început	X / Y	Punct sfârşit	X / Y	Lungime segment
19	569.013,439 588.958,287	20	569.011,267 588.953,814	4.972
22	569.007,316 588.942,133	23	569.005,296 588.933,303	9.058
25	569.003,15 588.923,033	26	569.002,393 588.916,878	6.201
28	569.001,626 588.904,233	29	569.001,561 588.895,576	8.657
31	569.004,569 588.892,93	32	569.005,725 588.893,105	1.169
34	569.007,379 588.916,719	35	569.008,889 588.923,346	6.797
37	569.011,966 588.932,259	38	569.012,582 588.941,06	8.823
40	569.017,534 588.956,803	41	569.020,312 588.963,628	7.369
43	569.031,122 588.980,228	44	569.041,529 588.989,153	13.71
46	569.045,113 588.995,92	47	569.047,311 588.998,261	3.211
49	569.061,908 589.009,605	50	569.069,323 589.014,437	8.85
52	569.080,987 589.029,0	53	569.087,408 589.034,44	8.416

Punct început	X / Y	Punct sfârşit	X / Y	Lungime segment
20	569.011,267 588.953,814	21	569.009,098 588.948,463	5.774
23	569.005,296 588.933,303	24	569.004,116 588.927,989	5.443
26	569.002,393 588.916,878	27	569.001,883 588.911,553	5.349
29	569.001,561 588.895,576	30	569.001,684 588.891,9	3.678
32	569.005,725 588.893,105	33	569.005,659 588.898,305	5.2
35	569.008,889 588.923,346	36	569.010,954 588.928,521	5.572
38	569.012,582 588.941,06	39	569.015,036 588.949,18	8.483
41	569.020,312 588.963,628	42	569.023,884 588.970,561	7.799
44	569.041,529 588.989,153	45	569.044,681 588.992,903	4.899
47	569.047,311 588.998,261	48	569.057,49 589.006,566	13.137
50	569.069,323 589.014,437	51	569.077,806 589.023,136	12.15
53	569.087,408 589.034,44	1	569.096,293 589.041,868	11.581

Punct început	X / Y	Punct sfârşit	X / Y	Lungime segment
21	569.009,098 588.948,463	22	569.007,316 588.942,133	6.576
24	569.004,116 588.927,989	25	569.003,15 588.923,033	5.049
27	569.001,883 588.911,553	28	569.001,626 588.904,233	7.325
30	569.001,684 588.891,9	31	569.004,569 588.892,93	3.063
33	569.005,659 588.898,305	34	569.007,379 588.916,719	18.494
36	569.010,954 588.928,521	37	569.011,966 588.932,259	3.873
39	569.015,036 588.949,18	40	569.017,534 588.956,803	8.022
42	569.023,884 588.970,561	43	569.031,122 588.980,228	12.076
45	569.044,681 588.992,903	46	569.045,113 588.995,92	3.048
48	569.057,49 589.006,566	49	569.061,908 589.009,605	5.362
51	569.077,806 589.023,136	52	569.080,987 589.029,0	6.671

** Lungimile segmentelor sunt determinate în planul de proiecţie Stereo 70 şi sunt rotunjite la 1 milimetru.
*** Distanţa dintre puncte este formată din segmente cumulate ce sunt mai mici decât valoarea 1 milimetru.

Document care conține date cu caracter personal, protejat de prevederile Regulamentului (UE) nr. 679/2016 și Legii 190/2018

DATE DESPRE IMOBILUL NR. 5482

Oficiul de Cadastru şi Publicitate Imobiliară NEAMT
Biroul de Cadastru şi Publicitate Imobiliară Bicaz

A. Partea I. Descrierea imobilului

TEREN Intravilan

Adresa: Loc. Damuc, Jud. Neamt, pct. 'DAMUC'

Nr. Crt	Nr cadastral Nr. topografic	Suprafaţa* (mp)	Observaţii / Referinţe
A1		36	Sector cadastral:16 Teren neimprejmuit;

B. Partea II. Proprietari şi acte

Inscrieri privitoare la dreptul de proprietate şi alte drepturi reale		Referinţe
5482 / 14/09/2023		
Act Normativ nr. 7, din 13/03/1996 emis de PARLAMENTUL ROMANIEI;		
B1	Inscrierea provizorie, drept de PROPRIETATE, dobandit prin Lege, cota actuala 1/1, cota initiala 1/1	A1
	1) **COMUNA DĂMUC**, CIF:2614422, PROPRIETAR NEIDENTIFICAT	

C. Partea III. SARCINI .

Inscrieri privind dezmembramintele dreptului de proprietate, drepturi reale de garanţie şi sarcini	Referinţe
NU SUNT	

Anexa Nr. 1 La Partea I

Teren

Nr cadastral	Suprafaţa (mp)*	Observaţii / Referinţe
	36	

* Suprafaţa este determinată in planul de proiecţie Stereo 70.

DETALII LINIARE IMOBIL

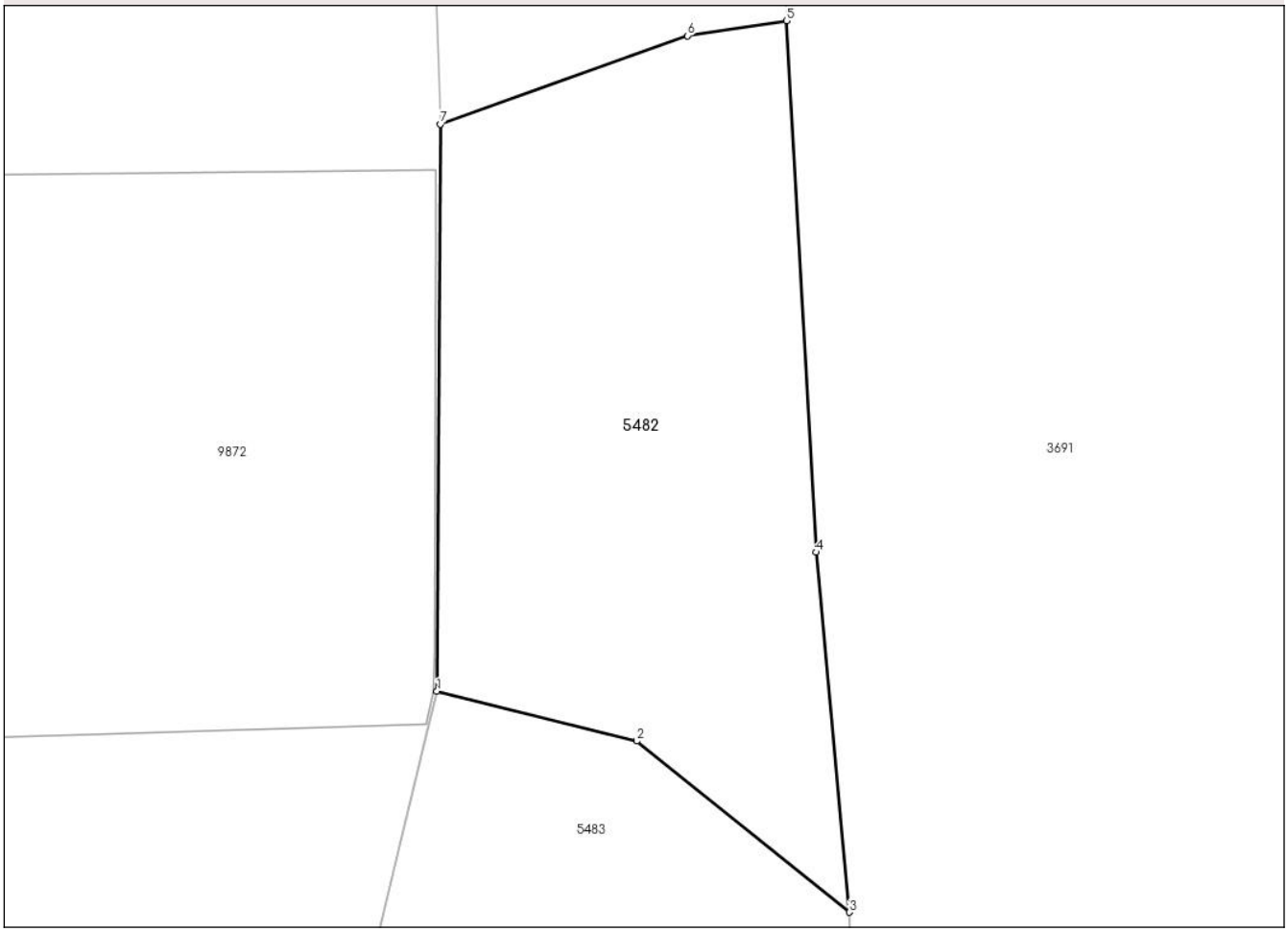

Date referitoare la teren

Crt	Categorie folosință	Intra vilan	Suprafaţa (mp)	Tarla	Parcelă	Nr. topo	Observaţii / Referinţe
1	ape curgatoare	DA	36	74	3111	-	

Lungime Segmente
1) Valorile lungimilor segmentelor sunt obţinute din proiecţie în plan.

Punct început	X / Y	Punct sfârşit	X / Y	Lungime segment (** (m)
1	569.001,644 588.885,286	2	569.003,973 588.884,706	2.4
2	569.003,973 588.884,706	3	569.006,455 588.882,711	3.184
3	569.006,455 588.882,711	4	569.006,07 588.886,907	4.214
4	569.006,07 588.886,907	5	569.005,725 588.893,105	6.208
5	569.005,725 588.893,105	6	569.004,569 588.892,93	1.169

Document care conține date cu caracter personal, protejat de prevederile Regulamentului (UE) nr. 679/2016 și Legii 190/2018

Punct început	X / Y	Punct sfârşit	X / Y	Lungime segment (** (m)
6	569.004,569 588.892,93	7	569.001,684 588.891,9	3.063
7	569.001,684 588.891,9	1	569.001,644 588.885,286	6.614

** Lungimile segmentelor sunt determinate în planul de proiecţie Stereo 70 şi sunt rotunjite la 1 milimetru.
*** Distanţa dintre puncte este formată din segmente cumulate ce sunt mai mici decât valoarea 1 milimetru.

Document care conține date cu caracter personal, protejat de prevederile Regulamentului (UE) nr. 679/2016 și Legii 190/2018

DATE DESPRE IMOBILUL NR. 5483

Oficiul de Cadastru şi Publicitate Imobiliară NEAMT
Biroul de Cadastru şi Publicitate Imobiliară Bicaz

A. Partea I. Descrierea imobilului

TEREN Intravilan

Adresa: Loc. Damuc, Jud. Neamt, pct. 'DAMUC'

Nr. Crt	Nr cadastral Nr. topografic	Suprafaţa* (mp)	Observaţii / Referinţe
A1		87	Sector cadastral:16 Teren neimprejmuit;

B. Partea II. Proprietari şi acte

Inscrieri privitoare la dreptul de proprietate şi alte drepturi reale		Referinţe
5483 / 14/09/2023		
Act Normativ nr. 7, din 13/03/1996 emis de PARLAMENTUL ROMANIEI;		
B1	Inscrierea provizorie, drept de PROPRIETATE, dobandit prin Lege, cota actuala 1/1, cota initiala 1/1	A1
	1) **COMUNA DĂMUC**, CIF:2614422, PROPRIETAR NEIDENTIFICAT	

C. Partea III. SARCINI .

Inscrieri privind dezmembramintele dreptului de proprietate, drepturi reale de garanţie şi sarcini	Referinţe
NU SUNT	

Anexa Nr. 1 La Partea I

Teren

Nr cadastral	Suprafaţa (mp)*	Observaţii / Referinţe
	87	

* Suprafaţa este determinată in planul de proiecţie Stereo 70.

DETALII LINIARE IMOBIL

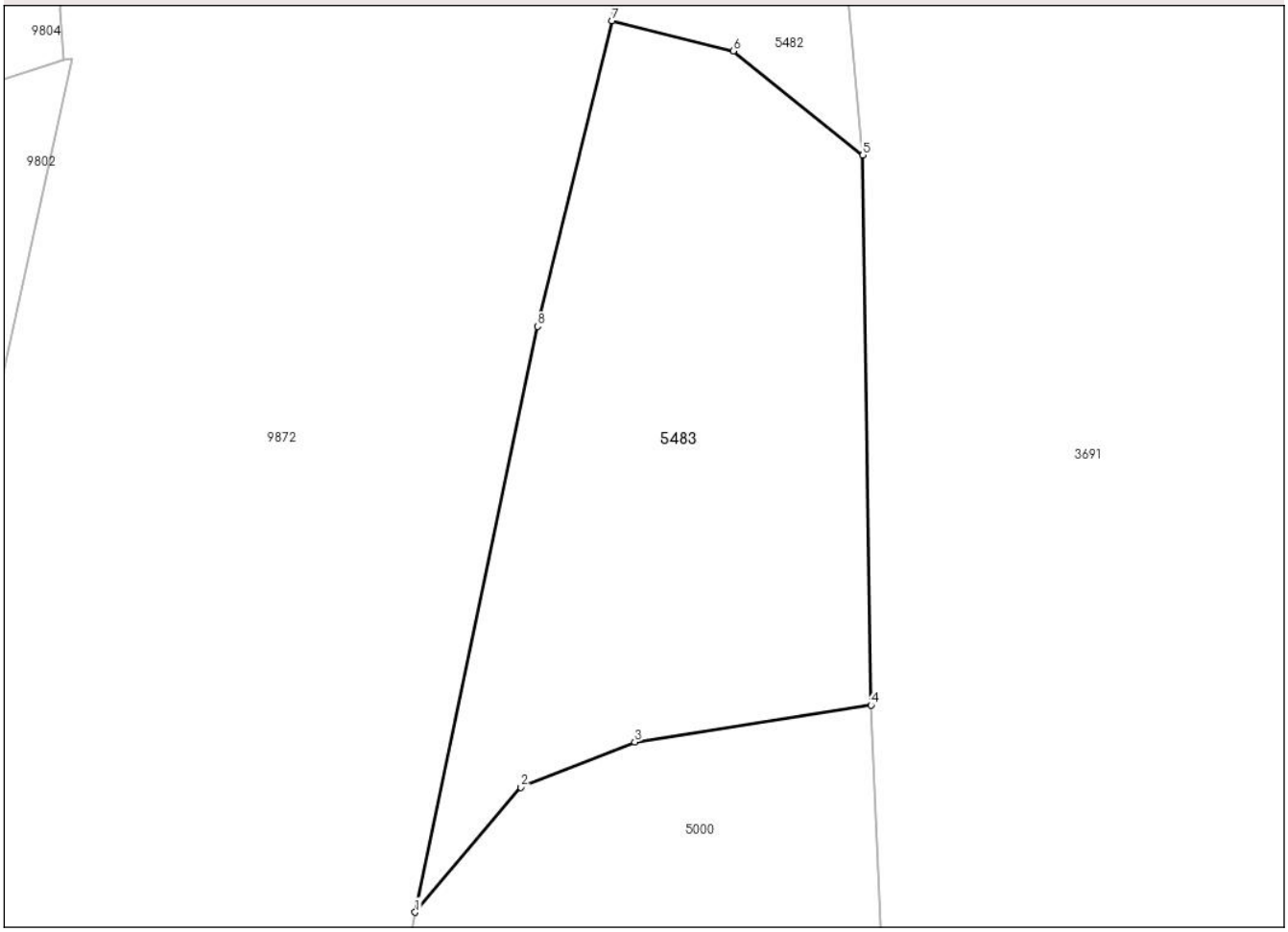

Date referitoare la teren

Crt	Categorie folosință	Intra vilan	Suprafaţa (mp)	Tarla	Parcelă	Nr. topo	Observaţii / Referinţe
1	neproductiv	DA	87	74	3111	-	

Lungime Segmente
1) Valorile lungimilor segmentelor sunt obţinute din proiecţie în plan.

Punct început	X / Y	Punct sfârşit	X / Y	Lungime segment (** (m)
1	568.997,876 588.868,222	2	568.999,905 588.870,612	3.135
2	568.999,905 588.870,612	3	569.002,082 588.871,482	2.344
3	569.002,082 588.871,482	4	569.006,612 588.872,184	4.584
4	569.006,612 588.872,184	5	569.006,455 588.882,711	10.528
5	569.006,455 588.882,711	6	569.003,973 588.884,706	3.184

Document care conține date cu caracter personal, protejat de prevederile Regulamentului (UE) nr. 679/2016 și Legii 190/2018

Punct început	X / Y	Punct sfârşit	X / Y	Lungime segment (** (m)
6	569.003,973 588.884,706	7	569.001,644 588.885,286	2.4
7	569.001,644 588.885,286	8	569.000,219 588.879,434	6.023
8	569.000,219 588.879,434	1	568.997,876 588.868,222	11.454

** Lungimile segmentelor sunt determinate în planul de proiecţie Stereo 70 şi sunt rotunjite la 1 milimetru.
*** Distanţa dintre puncte este formată din segmente cumulate ce sunt mai mici decât valoarea 1 milimetru.

Document care conține date cu caracter personal, protejat de prevederile Regulamentului (UE) nr. 679/2016 și Legii 190/2018