DATE DESPRE IMOBILUL NR. 348

Oficiul de Cadastru şi Publicitate Imobiliară NEAMT
Biroul de Cadastru şi Publicitate Imobiliară Bicaz

A. Partea I. Descrierea imobilului

TEREN Extravilan

Adresa: Jud. Neamt

Nr. Crt	Nr cadastral Nr. topografic	Suprafaţa* (mp)	Observaţii / Referinţe
A1		34.400	Sector cadastral:92 Teren neimprejmuit;

B. Partea II. Proprietari şi acte

Inscrieri privitoare la dreptul de proprietate şi alte drepturi reale		Referinţe
348 / 12/06/2023		
Act Administrativ nr. 23/387, din 20/06/2007 emis de CJSDPAT NEAMT;		
B1	Intabulare, drept de PROPRIETATE, dobandit prin Lege, cota actuala 1/1, cota initiala 1/1	A1
	1) **TOPLICIEAN T TOADER**	

C. Partea III. SARCINI .

Inscrieri privind dezmembramintele dreptului de proprietate, drepturi reale de garanţie şi sarcini	Referinţe
NU SUNT	

Document care conține date cu caracter personal, protejat de prevederile Regulamentului (UE) nr. 679/2016 și Legii 190/2018

Anexa Nr. 1 La Partea I

Teren

Nr cadastral	Suprafaţa (mp)*	Observaţii / Referinţe
	34.400	

* Suprafaţa este determinată in planul de proiecţie Stereo 70.

DETALII LINIARE IMOBIL

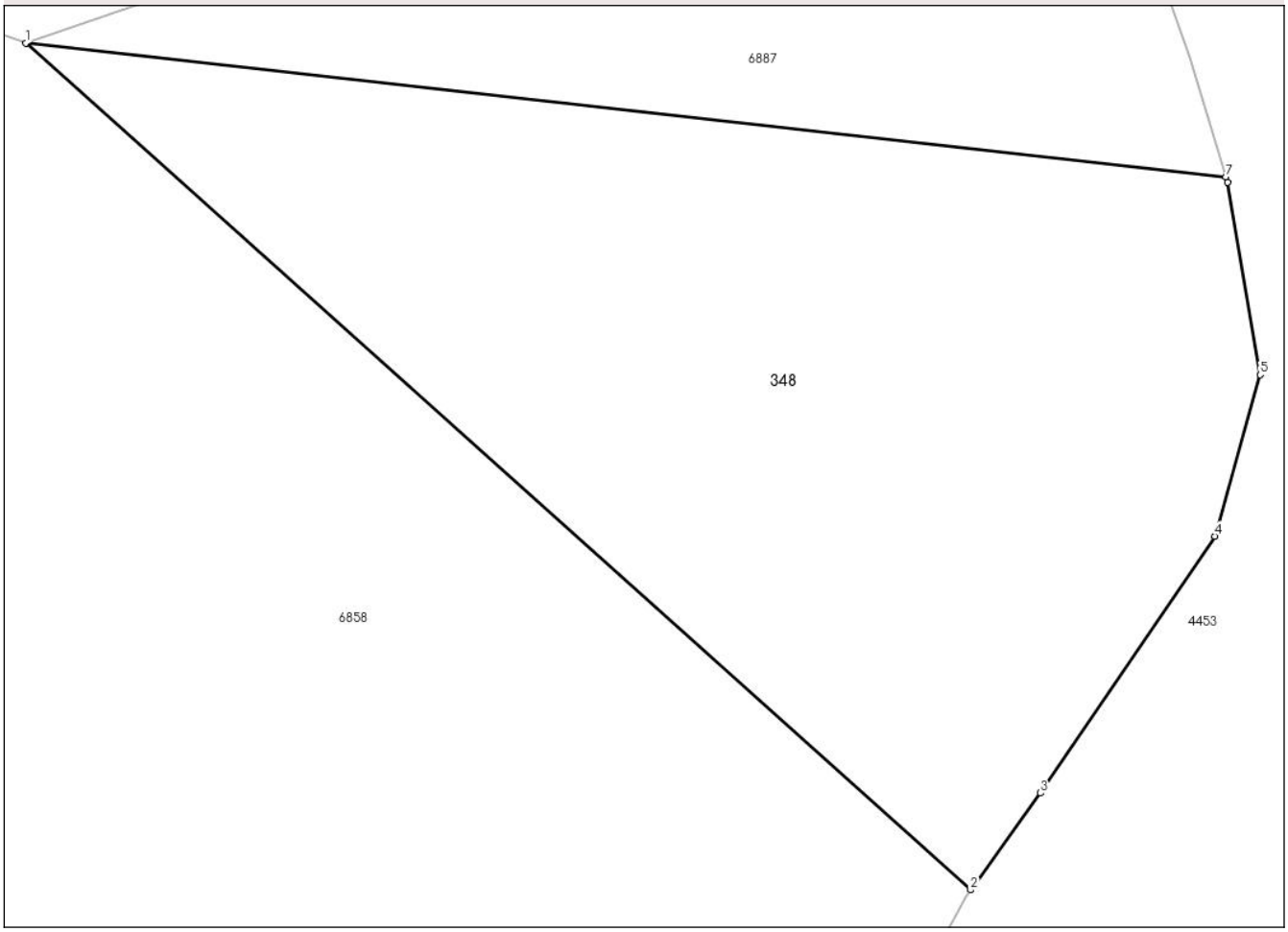

Date referitoare la teren

Crt	Categorie folosință	Intra vilan	Suprafaţa (mp)	Tarla	Parcelă	Nr. topo	Observaţii / Referinţe
1	padure	NU	34.400	UP VI	ua 493	-	In TP - UP V, ua 93-96

Lungime Segmente
1) Valorile lungimilor segmentelor sunt obţinute din proiecţie în plan.

Punct început	X / Y	Punct sfârşit	X / Y	Lungime segment (** (m)
1	562.919,742 584.709,963	2	563.169,027 584.486,728	334.629
2	563.169,027 584.486,728	3	563.187,446 584.512,289	31.506
3	563.187,446 584.512,289	4	563.233,446 584.579,983	81.844
4	563.233,446 584.579,983	5	563.245,428 584.622,503	44.176
5	563.245,428 584.622,503	6	563.236,825 584.673,271	51.492

Document care conține date cu caracter personal, protejat de prevederile Regulamentului (UE) nr. 679/2016 și Legii 190/2018

Punct început	X / Y	Punct sfârşit	X / Y	Lungime segment (** (m)
6	563.236,825 584.673,271	7	563.236,405 584.674,655	1.446
7	563.236,405 584.674,655	1	562.919,742 584.709,963	318.625

** Lungimile segmentelor sunt determinate în planul de proiecţie Stereo 70 şi sunt rotunjite la 1 milimetru.
*** Distanţa dintre puncte este formată din segmente cumulate ce sunt mai mici decât valoarea 1 milimetru.

Document care conține date cu caracter personal, protejat de prevederile Regulamentului (UE) nr. 679/2016 și Legii 190/2018

DATE DESPRE IMOBILUL NR. 5173

Oficiul de Cadastru şi Publicitate Imobiliară NEAMT
Biroul de Cadastru şi Publicitate Imobiliară Bicaz

A. Partea I. Descrierea imobilului

TEREN Extravilan

Adresa: Jud. Neamt

Nr. Crt	Nr cadastral Nr. topografic	Suprafaţa* (mp)	Observaţii / Referinţe
A1		10.800	Sector cadastral:92 Teren neimprejmuit;

B. Partea II. Proprietari şi acte

Inscrieri privitoare la dreptul de proprietate şi alte drepturi reale		Referinţe
5173 / 12/06/2023		
Act Administrativ nr. 23/329, din 29/05/2007 emis de CJSDPAT NEAMT;		
B1	Intabulare, drept de PROPRIETATE, dobandit prin Lege, cota actuala 1/1, cota initiala 1/1	A1
	1) **GĂINĂ GH PROFIRA** 2) **TĂTAR T IOANA** 3) **ONIGA S GHEORGHE** 4) **DANDU GH EUGENIA** 5) **VOAIDEȘ S DĂNUȚ** 6) **VOAEDEȘ S GHEORGHE**	

C. Partea III. SARCINI .

Inscrieri privind dezmembramintele dreptului de proprietate, drepturi reale de garanţie şi sarcini	Referinţe
NU SUNT	

Document care conține date cu caracter personal, protejat de prevederile Regulamentului (UE) nr. 679/2016 și Legii 190/2018

Anexa Nr. 1 La Partea I

Teren

Nr cadastral	Suprafaţa (mp)*	Observaţii / Referinţe
	10.800	

* Suprafaţa este determinată in planul de proiecţie Stereo 70.

DETALII LINIARE IMOBIL

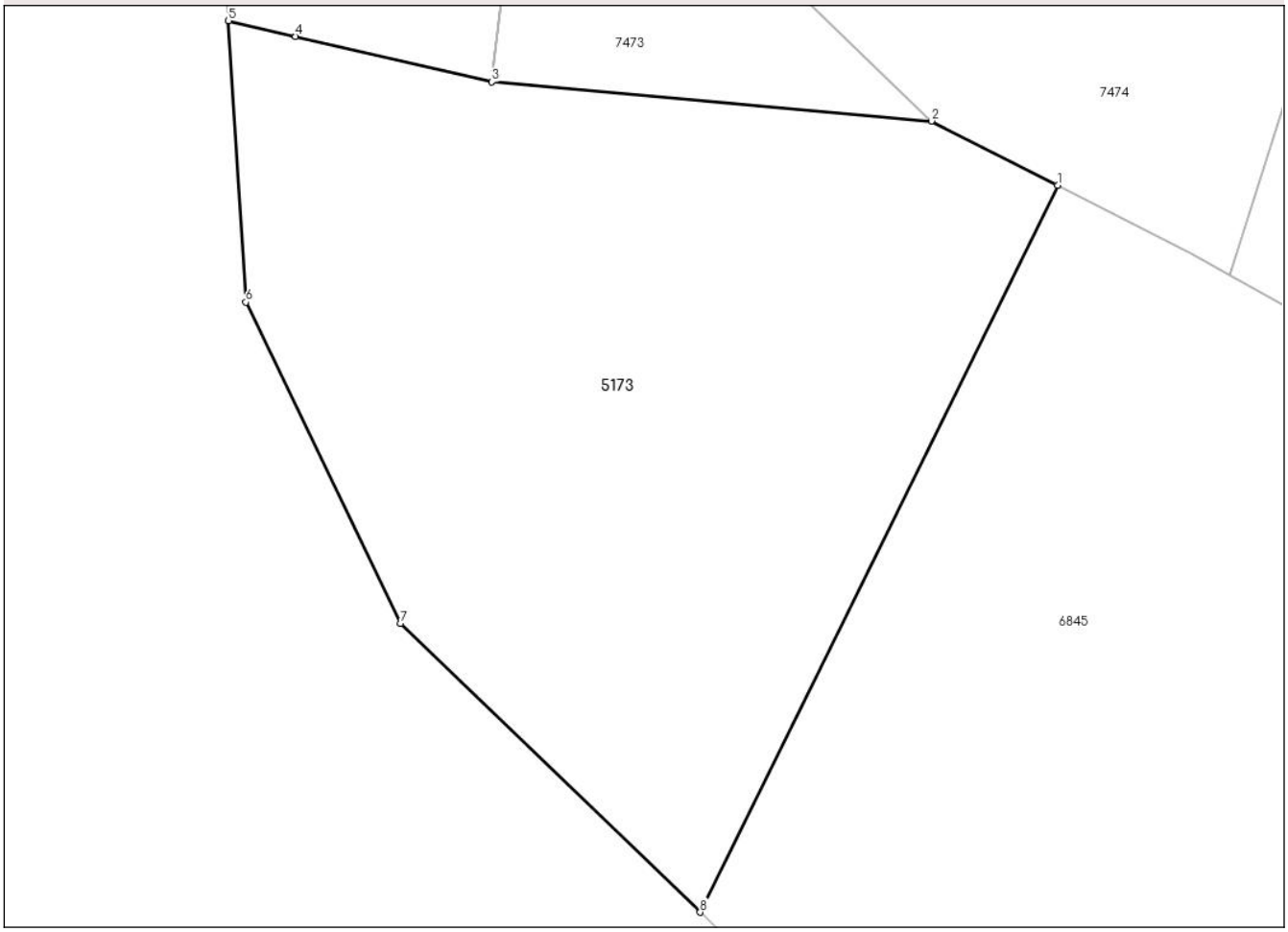

Date referitoare la teren

Crt	Categorie folosință	Intra vilan	Suprafaţa (mp)	Tarla	Parcelă	Nr. topo	Observaţii / Referinţe
1	padure	NU	10.800	UP VI	ua 496	-	In TP - UP V, ua 96

Lungime Segmente
1) Valorile lungimilor segmentelor sunt obţinute din proiecţie în plan.

Punct început	X / Y	Punct sfârşit	X / Y	Lungime segment (** (m)
1	561.336,404 585.771,269	2	561.316,214 585.781,512	22.64
2	561.316,214 585.781,512	3	561.246,003 585.787,751	70.488
3	561.246,003 585.787,751	4	561.214,611 585.795,034	32.226
4	561.214,611 585.795,034	5	561.203,89 585.797,521	11.006
5	561.203,89 585.797,521	6	561.206,667 585.752,579	45.028

Document care conține date cu caracter personal, protejat de prevederile Regulamentului (UE) nr. 679/2016 și Legii 190/2018

Punct început	X / Y	Punct sfârşit	X / Y	Lungime segment (** (m)
6	561.206,667 585.752,579	7	561.231,342 585.701,288	56.918
7	561.231,342 585.701,288	8	561.279,272 585.655,183	66.505
8	561.279,272 585.655,183	1	561.336,404 585.771,269	129.383

** Lungimile segmentelor sunt determinate în planul de proiecţie Stereo 70 şi sunt rotunjite la 1 milimetru.
*** Distanţa dintre puncte este formată din segmente cumulate ce sunt mai mici decât valoarea 1 milimetru.

Document care conține date cu caracter personal, protejat de prevederile Regulamentului (UE) nr. 679/2016 și Legii 190/2018

DATE DESPRE IMOBILUL NR. 6844

Oficiul de Cadastru şi Publicitate Imobiliară NEAMT
Biroul de Cadastru şi Publicitate Imobiliară Bicaz

A. Partea I. Descrierea imobilului

TEREN Extravilan

Adresa: Jud. Neamt

Nr. Crt	Nr cadastral Nr. topografic	Suprafaţa* (mp)	Observaţii / Referinţe
A1		80.600	Sector cadastral:92 Teren neimprejmuit;

B. Partea II. Proprietari şi acte

Inscrieri privitoare la dreptul de proprietate şi alte drepturi reale		Referinţe
6844 / 12/06/2023		
Act Administrativ nr. 23/329, din 29/05/2007 emis de CJSDPAT NEAMT;		
B1	Intabulare, drept de PROPRIETATE, dobandit prin Lege, cota actuala 1/1, cota initiala 1/1	A1
	1) **GĂINĂ GH PROFIRA** 2) **TĂTAR T IOANA** 3) **ONIGA S GHEORGHE** 4) **DANDU GH EUGENIA** 5) **VOAIDEȘ S DĂNUȚ** 6) **VOAEDEȘ S GHEORGHE**	

C. Partea III. SARCINI .

Inscrieri privind dezmembramintele dreptului de proprietate, drepturi reale de garanţie şi sarcini	Referinţe
NU SUNT	

Document care conține date cu caracter personal, protejat de prevederile Regulamentului (UE) nr. 679/2016 și Legii 190/2018

Anexa Nr. 1 La Partea I

Teren

Nr cadastral	Suprafaţa (mp)*	Observaţii / Referinţe
	80.600	

* Suprafaţa este determinată in planul de proiecţie Stereo 70.

DETALII LINIARE IMOBIL

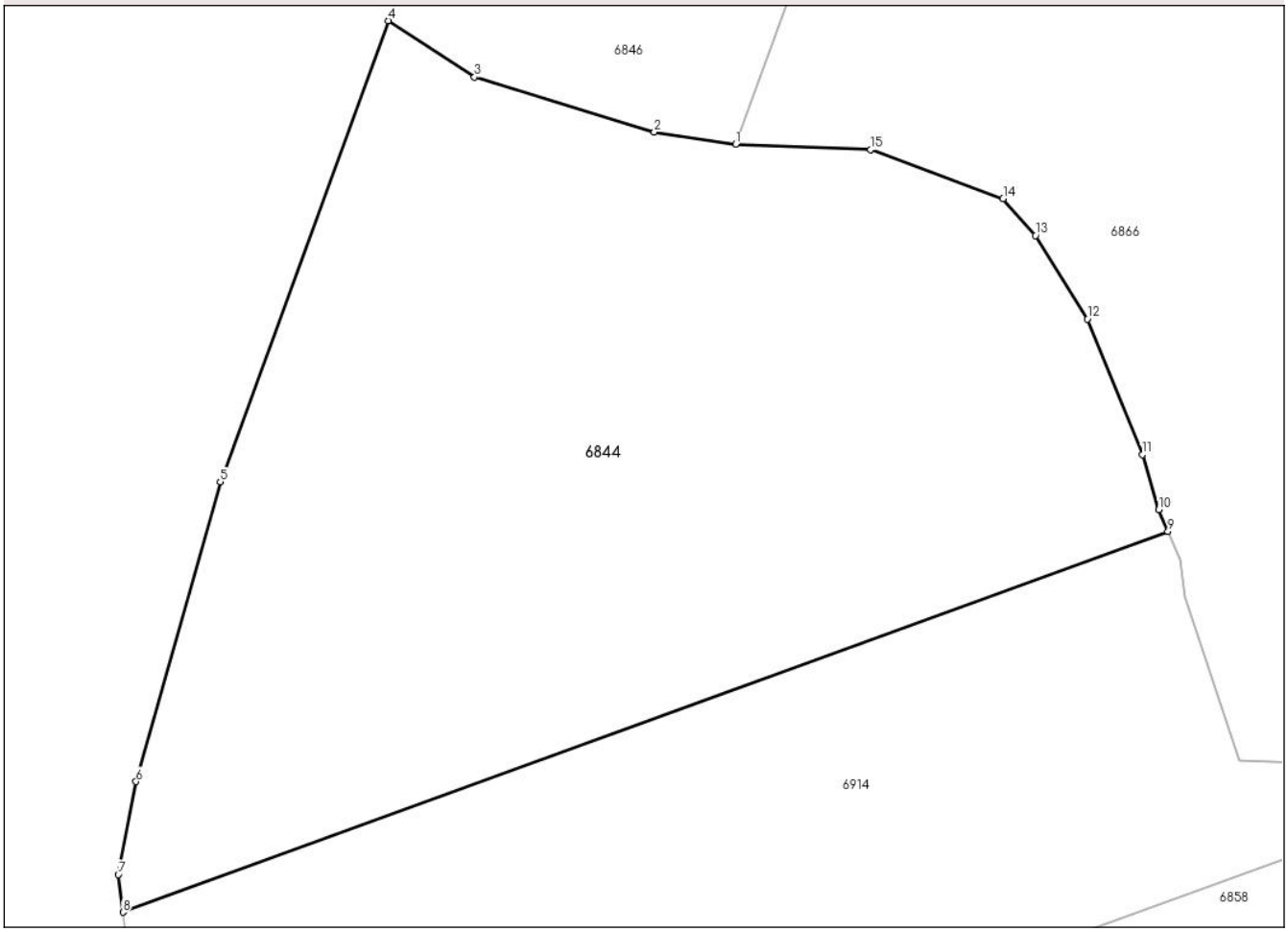

Date referitoare la teren

Crt	Categorie folosință	Intra vilan	Suprafaţa (mp)	Tarla	Parcelă	Nr. topo	Observaţii / Referinţe
1	padure	NU	80.600	UP VI	ua 496	-	In TP - UP V, ua 96

Lungime Segmente
1) Valorile lungimilor segmentelor sunt obţinute din proiecţie în plan.

Punct început	X / Y	Punct sfârşit	X / Y	Lungime segment (** (m)
1	561.706,479 585.211,929	2	561.674,277 585.216,832	32.573
2	561.674,277 585.216,832	3	561.603,177 585.238,429	74.308
3	561.603,177 585.238,429	4	561.569,011 585.260,745	40.808
4	561.569,011 585.260,745	5	561.502,595 585.078,518	193.953
5	561.502,595 585.078,518	6	561.469,329 584.960,152	122.952

Document care conține date cu caracter personal, protejat de prevederile Regulamentului (UE) nr. 679/2016 și Legii 190/2018

Punct început	X / Y	Punct sfârşit	X / Y	Lungime segment (** (m)
6	561.469,329 584.960,152	7	561.462,273 584.923,383	37.44
7	561.462,273 584.923,383	8	561.464,129 584.908,541	14.958
8	561.464,129 584.908,541	9	561.877,428 585.058,984	439.829
9	561.877,428 585.058,984	10	561.873,816 585.067,563	9.308
10	561.873,816 585.067,563	11	561.867,306 585.089,286	22.677
11	561.867,306 585.089,286	12	561.845,543 585.142,892	57.855
12	561.845,543 585.142,892	13	561.825,08 585.175,851	38.795
13	561.825,08 585.175,851	14	561.812,26 585.190,497	19.464
14	561.812,26 585.190,497	15	561.759,91 585.209,797	55.794
15	561.759,91 585.209,797	1	561.706,479 585.211,929	53.474

** Lungimile segmentelor sunt determinate în planul de proiecţie Stereo 70 şi sunt rotunjite la 1 milimetru.
*** Distanţa dintre puncte este formată din segmente cumulate ce sunt mai mici decât valoarea 1 milimetru.

Document care conține date cu caracter personal, protejat de prevederile Regulamentului (UE) nr. 679/2016 și Legii 190/2018

DATE DESPRE IMOBILUL NR. 6845

Oficiul de Cadastru şi Publicitate Imobiliară NEAMT
Biroul de Cadastru şi Publicitate Imobiliară Bicaz

A. Partea I. Descrierea imobilului

TEREN Extravilan

Adresa: Jud. Neamt

Nr. Crt	Nr cadastral Nr. topografic	Suprafaţa* (mp)	Observaţii / Referinţe
A1		26.500	Sector cadastral:92 Teren neimprejmuit;

B. Partea II. Proprietari şi acte

Inscrieri privitoare la dreptul de proprietate şi alte drepturi reale		Referinţe
6845 / 12/06/2023		
Act Administrativ nr. 23/307, din 04/05/2007 emis de CJSDPAT NEAMT;		
B1	Intabulare, drept de PROPRIETATE, dobandit prin Lege, cota actuala 1/1, cota initiala 1/1	A1
	1) **CHINDEA ISF GAVRIL**	

C. Partea III. SARCINI .

Inscrieri privind dezmembramintele dreptului de proprietate, drepturi reale de garanţie şi sarcini	Referinţe
NU SUNT	

Document care conține date cu caracter personal, protejat de prevederile Regulamentului (UE) nr. 679/2016 și Legii 190/2018

Anexa Nr. 1 La Partea I

Teren

Nr cadastral	Suprafaţa (mp)*	Observaţii / Referinţe
	26.500	

* Suprafaţa este determinată in planul de proiecţie Stereo 70.

DETALII LINIARE IMOBIL

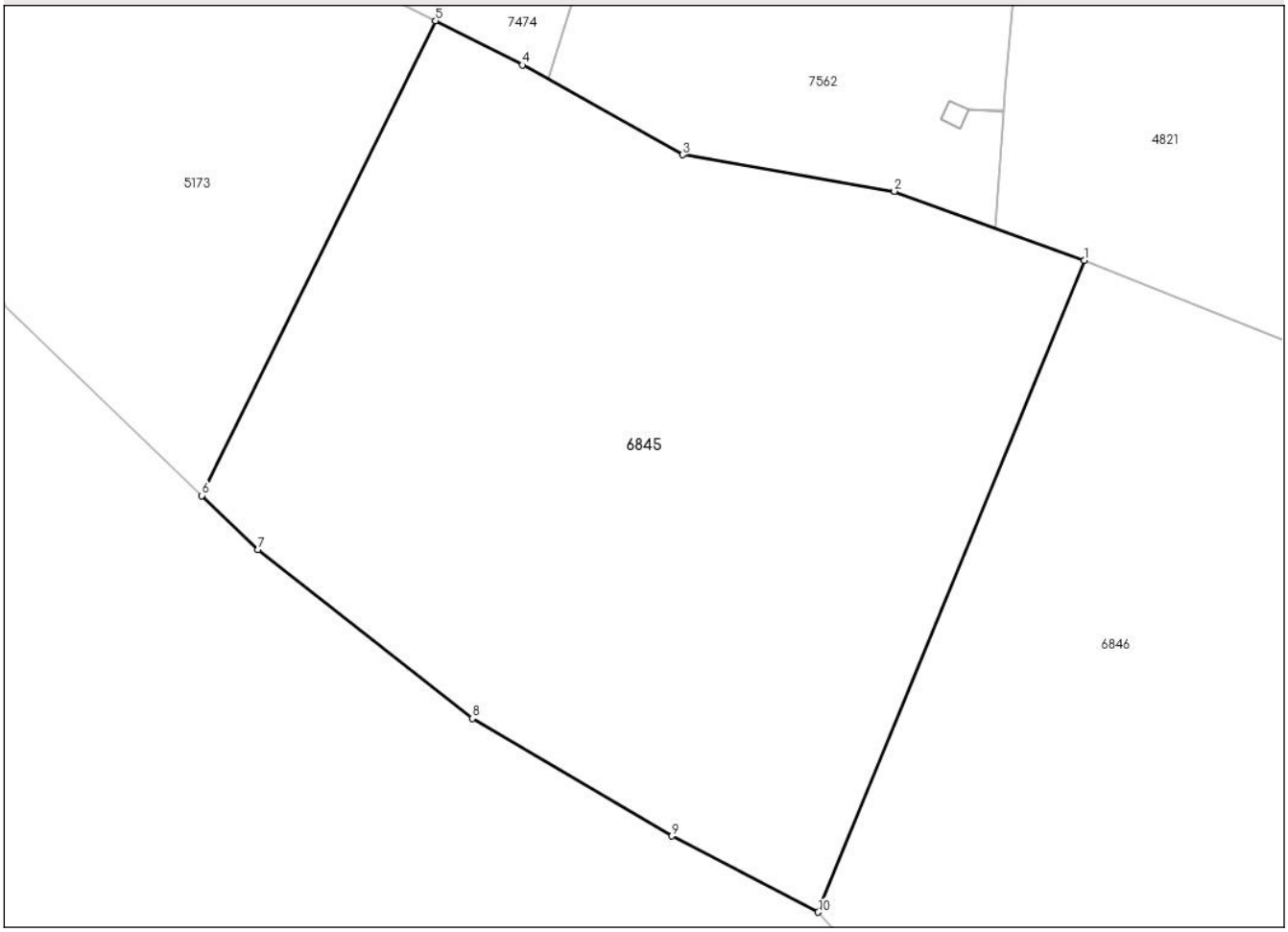

Date referitoare la teren

Crt	Categorie folosință	Intra vilan	Suprafaţa (mp)	Tarla	Parcelă	Nr. topo	Observaţii / Referinţe
1	padure	NU	26.500	UP VI	ua 496	-	In TP - UP V, ua 96

Lungime Segmente
1) Valorile lungimilor segmentelor sunt obţinute din proiecţie în plan.

Punct început	X / Y	Punct sfârşit	X / Y	Lungime segment (** (m)
1	561.495,15 585.712,675	2	561.448,716 585.729,572	49.413
2	561.448,716 585.729,572	3	561.396,875 585.738,517	52.607
3	561.396,875 585.738,517	4	561.357,669 585.760,439	44.919
4	561.357,669 585.760,439	5	561.336,404 585.771,269	23.864
5	561.336,404 585.771,269	6	561.279,272 585.655,183	129.383

Document care conține date cu caracter personal, protejat de prevederile Regulamentului (UE) nr. 679/2016 și Legii 190/2018

Punct început	X / Y	Punct sfârşit	X / Y	Lungime segment (** (m)
6	561.279,272 585.655,183	7	561.292,981 585.641,996	19.022
7	561.292,981 585.641,996	8	561.345,4 585.600,694	66.735
8	561.345,4 585.600,694	9	561.394,29 585.571,984	56.697
9	561.394,29 585.571,984	10	561.430,075 585.553,348	40.347
10	561.430,075 585.553,348	1	561.495,15 585.712,675	172.104

** Lungimile segmentelor sunt determinate în planul de proiecţie Stereo 70 şi sunt rotunjite la 1 milimetru.
*** Distanţa dintre puncte este formată din segmente cumulate ce sunt mai mici decât valoarea 1 milimetru.

Document care conține date cu caracter personal, protejat de prevederile Regulamentului (UE) nr. 679/2016 și Legii 190/2018

DATE DESPRE IMOBILUL NR. 6846

Oficiul de Cadastru şi Publicitate Imobiliară NEAMT
Biroul de Cadastru şi Publicitate Imobiliară Bicaz

A. Partea I. Descrierea imobilului

TEREN Extravilan

Adresa: Jud. Neamt

Nr. Crt	Nr cadastral Nr. topografic	Suprafaţa* (mp)	Observaţii / Referinţe
A1		100.000	Sector cadastral:92 Teren neimprejmuit;

B. Partea II. Proprietari şi acte

Inscrieri privitoare la dreptul de proprietate şi alte drepturi reale		Referinţe
6846 / 12/06/2023		
Act Administrativ nr. 23/227, din 14/06/2007 emis de CJSDPAT NEAMT;		
B1	Intabulare, drept de PROPRIETATE, dobandit prin Lege, cota actuala 1/1, cota initiala 1/1	A1
	1) **BOTA N VICTORIA**	

C. Partea III. SARCINI .

Inscrieri privind dezmembramintele dreptului de proprietate, drepturi reale de garanţie şi sarcini	Referinţe
NU SUNT	

Document care conține date cu caracter personal, protejat de prevederile Regulamentului (UE) nr. 679/2016 și Legii 190/2018

Anexa Nr. 1 La Partea I

Teren

Nr cadastral	Suprafaţa (mp)*	Observaţii / Referinţe
	100.000	

* Suprafaţa este determinată in planul de proiecţie Stereo 70.

DETALII LINIARE IMOBIL

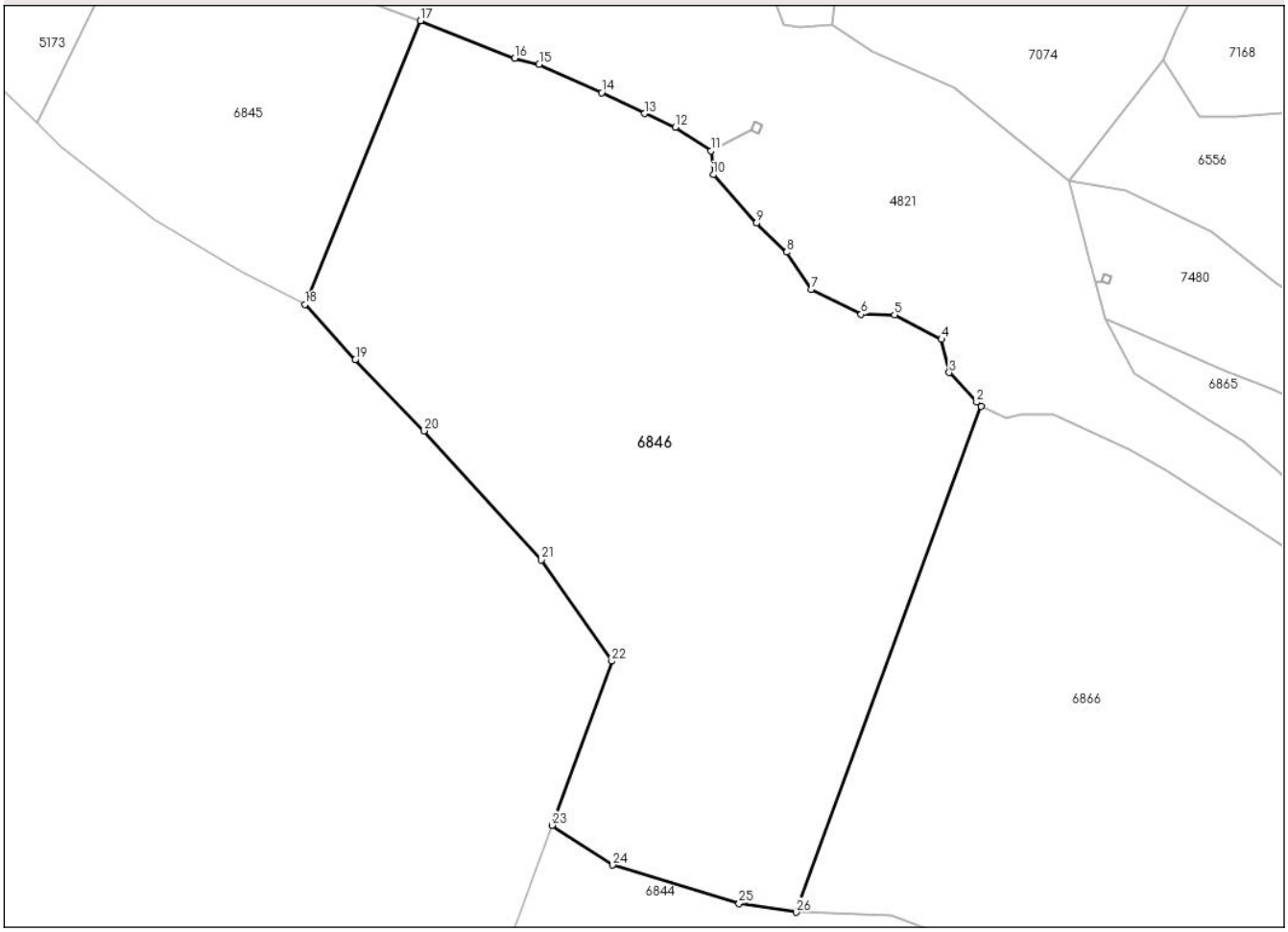

Date referitoare la teren

Crt	Categorie folosință	Intra vilan	Suprafaţa (mp)	Tarla	Parcelă	Nr. topo	Observaţii / Referinţe
1	padure	NU	100.000	UP VI	ua 496	-	In TP - UP V, ua 96

Lungime Segmente

1) Valorile lungimilor segmentelor sunt obţinute din proiecţie în plan.

Punct început	X / Y	Punct sfârşit	X / Y	Lungime segment (** (m)
1	561.810,446 585.496,025	2	561.807,822 585.498,402	3.541
3	561.792,427 585.515,038	4	561.788,04 585.533,739	19.209
5	561.761,616 585.547,379	6	561.742,898 585.547,797	18.723
7	561.714,779 585.561,649	8	561.700,991 585.582,633	25.109
9	561.684,058 585.598,94	10	561.659,691 585.626,221	36.579

Punct început	X / Y	Punct sfârşit	X / Y	Lungime segment (** (m)
2	561.807,822 585.498,402	3	561.792,427 585.515,038	22.666
4	561.788,04 585.533,739	5	561.761,616 585.547,379	29.737
6	561.742,898 585.547,797	7	561.714,779 585.561,649	31.346
8	561.700,991 585.582,633	9	561.684,058 585.598,94	23.508
10	561.659,691 585.626,221	11	561.658,537 585.639,633	13.462

Document care conține date cu caracter personal, protejat de prevederile Regulamentului (UE) nr. 679/2016 și Legii 190/2018

Punct început	X / Y	Punct sfârşit	X / Y	Lungime segment (** (m)
11	561.658,537 585.639,633	12	561.638,401 585.652,79	24.053
13	561.621,054 585.660,452	14	561.597,032 585.672,308	26.788
15	561.561,783 585.688,102	16	561.547,943 585.691,629	14.282
17	561.495,15 585.712,675	18	561.430,075 585.553,348	172.104
19	561.458,3 585.522,12	20	561.497,11 585.482,329	55.584
21	561.563,136 585.409,799	22	561.602,626 585.352,976	69.198
23	561.569,011 585.260,745	24	561.603,177 585.238,429	40.808
25	561.674,277 585.216,832	26	561.706,479 585.211,929	32.573

Punct început	X / Y	Punct sfârşit	X / Y	Lungime segment (** (m)
12	561.638,401 585.652,79	13	561.621,054 585.660,452	18.964
14	561.597,032 585.672,308	15	561.561,783 585.688,102	38.626
16	561.547,943 585.691,629	17	561.495,15 585.712,675	56.833
18	561.430,075 585.553,348	19	561.458,3 585.522,12	42.093
20	561.497,11 585.482,329	21	561.563,136 585.409,799	98.082
22	561.602,626 585.352,976	23	561.569,011 585.260,745	98.166
24	561.603,177 585.238,429	25	561.674,277 585.216,832	74.308
26	561.706,479 585.211,929	1	561.810,446 585.496,025	302.522

** Lungimile segmentelor sunt determinate în planul de proiecţie Stereo 70 şi sunt rotunjite la 1 milimetru.
*** Distanţa dintre puncte este formată din segmente cumulate ce sunt mai mici decât valoarea 1 milimetru.

Document care conține date cu caracter personal, protejat de prevederile Regulamentului (UE) nr. 679/2016 și Legii 190/2018

DATE DESPRE IMOBILUL NR. 6847

Oficiul de Cadastru şi Publicitate Imobiliară NEAMT
Biroul de Cadastru şi Publicitate Imobiliară Bicaz

A. Partea I. Descrierea imobilului

TEREN Extravilan

Adresa: Jud. Neamt

Nr. Crt	Nr cadastral Nr. topografic	Suprafaţa* (mp)	Observaţii / Referinţe
A1		10.300	Sector cadastral:92 Teren neimprejmuit;

B. Partea II. Proprietari şi acte

Inscrieri privitoare la dreptul de proprietate şi alte drepturi reale		Referinţe
6847 / 12/06/2023		
Act Administrativ nr. 23/377, din 19/06/2007 emis de CJSDPAT NEAMT;		
B1	Intabulare, drept de PROPRIETATE, dobandit prin Lege, cota actuala 1/1, cota initiala 1/1	A1
	1) **FILIMON GV ANA**	

C. Partea III. SARCINI .

Inscrieri privind dezmembramintele dreptului de proprietate, drepturi reale de garanţie şi sarcini	Referinţe
NU SUNT	

Anexa Nr. 1 La Partea I

Teren

Nr cadastral	Suprafaţa (mp)*	Observaţii / Referinţe
	10.300	

* Suprafaţa este determinată in planul de proiecţie Stereo 70.

DETALII LINIARE IMOBIL

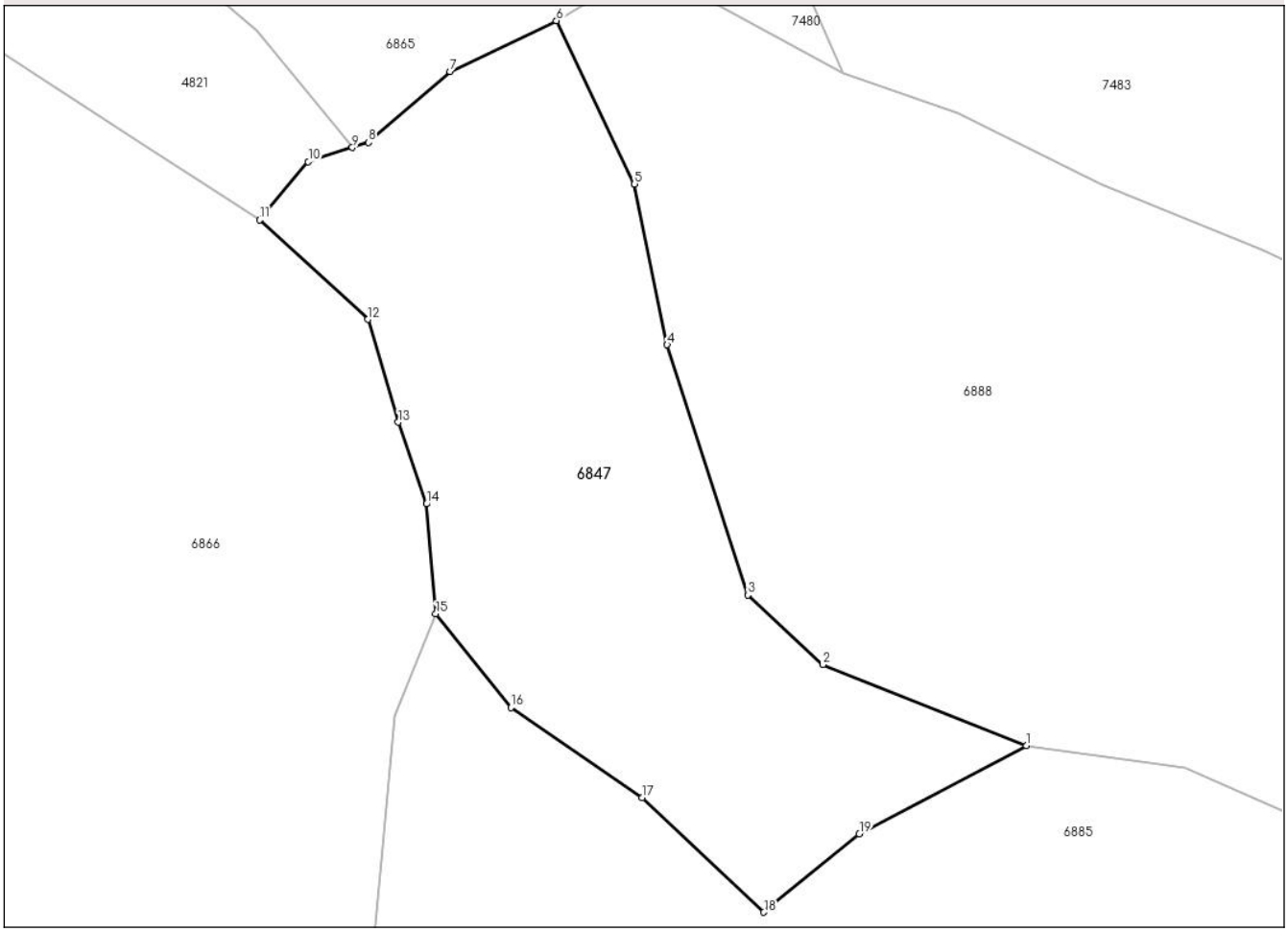

Date referitoare la teren

Crt	Categorie folosință	Intra vilan	Suprafaţa (mp)	Tarla	Parcelă	Nr. topo	Observaţii / Referinţe
1	padure	NU	10.300	UP VI	ua 496	-	In TP - UP V, ua 93-96

Lungime Segmente
1) Valorile lungimilor segmentelor sunt obţinute din proiecţie în plan.

Punct început	X / Y	Punct sfârşit	X / Y	Lungime segment (** (m)
1	562.143,306 585.306,105	2	562.101,879 585.322,613	44.595
2	562.101,879 585.322,613	3	562.086,546 585.336,72	20.835
3	562.086,546 585.336,72	4	562.070,172 585.387,595	53.445
4	562.070,172 585.387,595	5	562.063,551 585.420,281	33.35
5	562.063,551 585.420,281	6	562.047,641 585.453,455	36.792

Document care conține date cu caracter personal, protejat de prevederile Regulamentului (UE) nr. 679/2016 și Legii 190/2018

Punct început	X / Y	Punct sfârşit	X / Y	Lungime segment (** (m)
6	562.047,641 585.453,455	7	562.026,019 585.443,106	23.971
7	562.026,019 585.443,106	8	562.009,387 585.428,74	21.977
8	562.009,387 585.428,74	9	562.006,133 585.427,675	3.424
9	562.006,133 585.427,675	10	561.997,149 585.424,793	9.435
10	561.997,149 585.424,793	11	561.987,24 585.412,967	15.429
11	561.987,24 585.412,967	12	562.009,323 585.392,753	29.938
12	562.009,323 585.392,753	13	562.015,459 585.371,852	21.783
13	562.015,459 585.371,852	14	562.021,222 585.355,25	17.574
14	562.021,222 585.355,25	15	562.023,102 585.332,912	22.417
15	562.023,102 585.332,912	16	562.038,385 585.313,852	24.431
16	562.038,385 585.313,852	17	562.065,039 585.295,542	32.337
17	562.065,039 585.295,542	18	562.089,854 585.272,287	34.009
18	562.089,854 585.272,287	19	562.109,268 585.288,226	25.119
19	562.109,268 585.288,226	1	562.143,306 585.306,105	38.448

** Lungimile segmentelor sunt determinate în planul de proiecţie Stereo 70 şi sunt rotunjite la 1 milimetru.
*** Distanţa dintre puncte este formată din segmente cumulate ce sunt mai mici decât valoarea 1 milimetru.

Document care conține date cu caracter personal, protejat de prevederile Regulamentului (UE) nr. 679/2016 și Legii 190/2018

DATE DESPRE IMOBILUL NR. 6848

Oficiul de Cadastru şi Publicitate Imobiliară NEAMT
Biroul de Cadastru şi Publicitate Imobiliară Bicaz

A. Partea I. Descrierea imobilului

TEREN Extravilan

Adresa: Jud. Neamt

Nr. Crt	Nr cadastral Nr. topografic	Suprafaţa* (mp)	Observaţii / Referinţe
A1		54.800	Sector cadastral:92 Teren neimprejmuit;

B. Partea II. Proprietari şi acte

Inscrieri privitoare la dreptul de proprietate şi alte drepturi reale		Referinţe
6848 / 12/06/2023		
Act Administrativ nr. 23/378, din 19/06/2007 emis de CJSDPAT NEAMT;		
B1	Intabulare, drept de PROPRIETATE, dobandit prin Lege, cota actuala 1/1, cota initiala 1/1	A1
	1) **CÎMPIANU I ION** 2) **CÎMPIANU I NECULAI** 3) **COZMA I IOAN** 4) **CÎMPIANU I MARIA**	

C. Partea III. SARCINI .

Inscrieri privind dezmembramintele dreptului de proprietate, drepturi reale de garanţie şi sarcini	Referinţe
NU SUNT	

Anexa Nr. 1 La Partea I

Teren

Nr cadastral	Suprafaţa (mp)*	Observaţii / Referinţe
	54.800	

* Suprafaţa este determinată in planul de proiecţie Stereo 70.

DETALII LINIARE IMOBIL

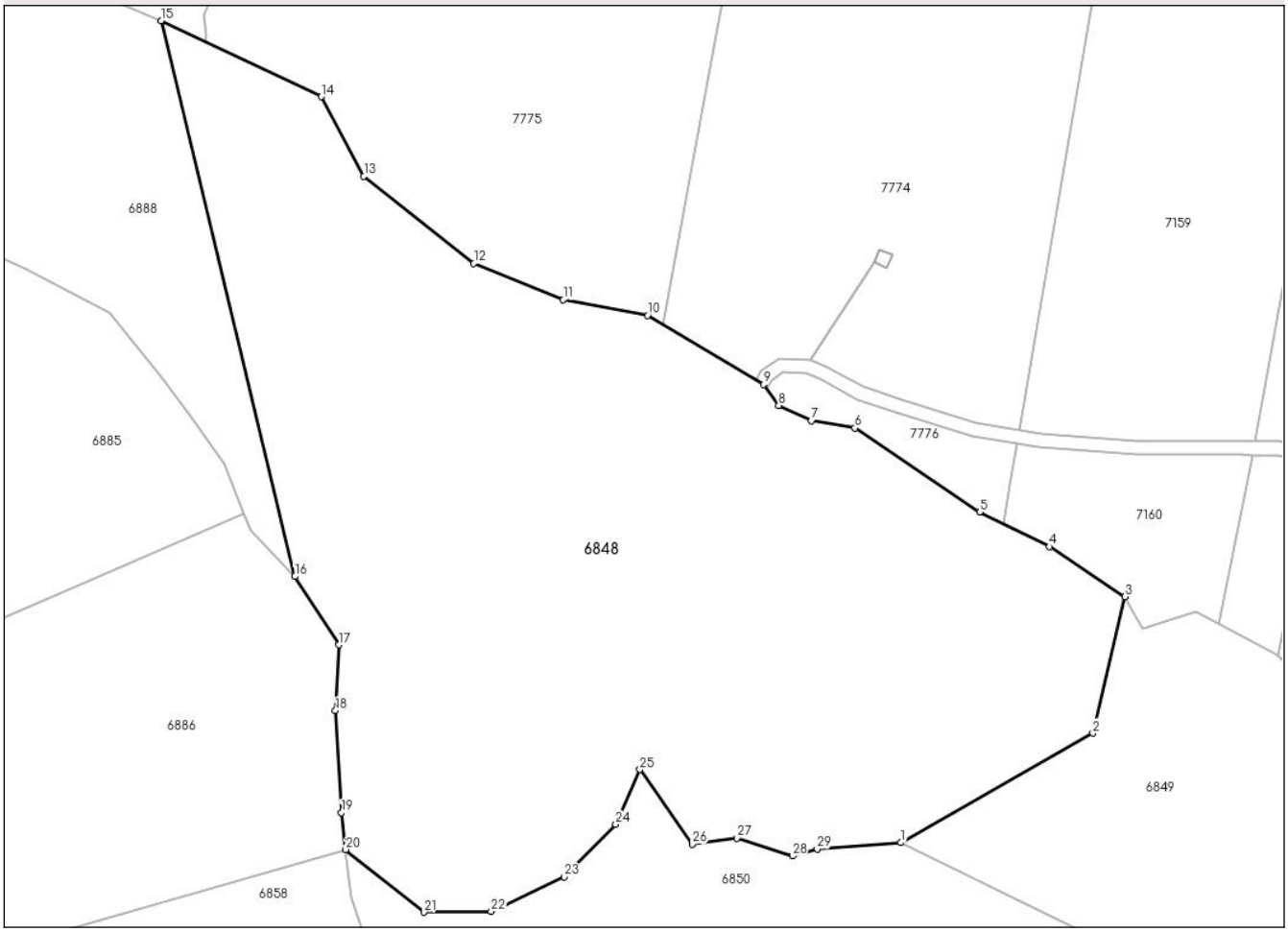

Date referitoare la teren

Crt	Categorie folosință	Intra vilan	Suprafaţa (mp)	Tarla	Parcelă	Nr. topo	Observaţii / Referinţe
1	padure	NU	54.800	UP VI	ua 494 - 496	-	In TP - UP V, ua 93-96

Lungime Segmente

1) Valorile lungimilor segmentelor sunt obţinute din proiecţie în plan.

Punct început	X / Y	Punct sfârşit	X / Y	Lungime segment (** (m)
1	562.530,611 585.076,722	2	562.600,414 585.116,551	80.367
3	562.612,021 585.166,081	4	562.584,677 585.184,275	32.844
5	562.559,227 585.196,91	6	562.513,864 585.227,391	54.652
7	562.497,993 585.230,052	8	562.486,166 585.235,591	13.06
9	562.480,678 585.243,278	10	562.438,423 585.268,379	49.148

Punct început	X / Y	Punct sfârşit	X / Y	Lungime segment (** (m)
2	562.600,414 585.116,551	3	562.612,021 585.166,081	50.872
4	562.584,677 585.184,275	5	562.559,227 585.196,91	28.414
6	562.513,864 585.227,391	7	562.497,993 585.230,052	16.093
8	562.486,166 585.235,591	9	562.480,678 585.243,278	9.445
10	562.438,423 585.268,379	11	562.407,755 585.273,984	31.176

Document care conține date cu caracter personal, protejat de prevederile Regulamentului (UE) nr. 679/2016 și Legii 190/2018

Punct început	X / Y	Punct sfârşit	X / Y	Lungime segment (** (m)
11	562.407,755 585.273,984	12	562.375,276 585.287,274	35.093
13	562.335,262 585.318,908	14	562.319,73 585.347,797	32.8
15	562.261,608 585.375,388	16	562.310,208 585.173,459	207.695
17	562.326,155 585.148,637	18	562.324,916 585.124,708	23.961
19	562.327,085 585.087,673	20	562.328,677 585.074,264	13.503
21	562.357,185 585.051,481	22	562.381,551 585.051,773	24.368
23	562.408,167 585.064,368	24	562.426,843 585.083,426	26.683
25	562.435,686 585.103,317	26	562.454,695 585.076,184	33.129
27	562.470,916 585.078,425	28	562.491,14 585.071,886	21.255
29	562.500,155 585.074,487	1	562.530,611 585.076,722	30.538

Punct început	X / Y	Punct sfârşit	X / Y	Lungime segment (** (m)
12	562.375,276 585.287,274	13	562.335,262 585.318,908	51.008
14	562.319,73 585.347,797	15	562.261,608 585.375,388	64.338
16	562.310,208 585.173,459	17	562.326,155 585.148,637	29.503
18	562.324,916 585.124,708	19	562.327,085 585.087,673	37.098
20	562.328,677 585.074,264	21	562.357,185 585.051,481	36.493
22	562.381,551 585.051,773	23	562.408,167 585.064,368	29.446
24	562.426,843 585.083,426	25	562.435,686 585.103,317	21.768
26	562.454,695 585.076,184	27	562.470,916 585.078,425	16.375
28	562.491,14 585.071,886	29	562.500,155 585.074,487	9.383

** Lungimile segmentelor sunt determinate în planul de proiecţie Stereo 70 şi sunt rotunjite la 1 milimetru.
*** Distanţa dintre puncte este formată din segmente cumulate ce sunt mai mici decât valoarea 1 milimetru.

Document care conține date cu caracter personal, protejat de prevederile Regulamentului (UE) nr. 679/2016 și Legii 190/2018

DATE DESPRE IMOBILUL NR. 6849

Oficiul de Cadastru şi Publicitate Imobiliară NEAMT
Biroul de Cadastru şi Publicitate Imobiliară Bicaz

A. Partea I. Descrierea imobilului

TEREN Extravilan

Adresa: Jud. Neamt

Nr. Crt	Nr cadastral Nr. topografic	Suprafaţa* (mp)	Observaţii / Referinţe
A1		23.000	Sector cadastral:92 Teren neimprejmuit;

B. Partea II. Proprietari şi acte

Inscrieri privitoare la dreptul de proprietate şi alte drepturi reale		Referinţe
6849 / 12/06/2023		
Act Administrativ nr. 23/131, din 14/06/2007 emis de CJSDPAT NEAMT;		
B1	Intabulare, drept de PROPRIETATE, dobandit prin Lege, cota actuala 1/1, cota initiala 1/1	A1
	1) **SUCIU I IOAN** 2) **SUCIU I TOADER** 3) **PÎNTEA I ILEANA** 4) **SUCIU I SIMION** 5) **SUCIU I ANA** 6) **DANDU I IOANA**	

C. Partea III. SARCINI .

Inscrieri privind dezmembramintele dreptului de proprietate, drepturi reale de garanţie şi sarcini	Referinţe
NU SUNT	

Anexa Nr. 1 La Partea I

Teren

Nr cadastral	Suprafaţa (mp)*	Observaţii / Referinţe
	23.000	

* Suprafaţa este determinată in planul de proiecţie Stereo 70.

DETALII LINIARE IMOBIL

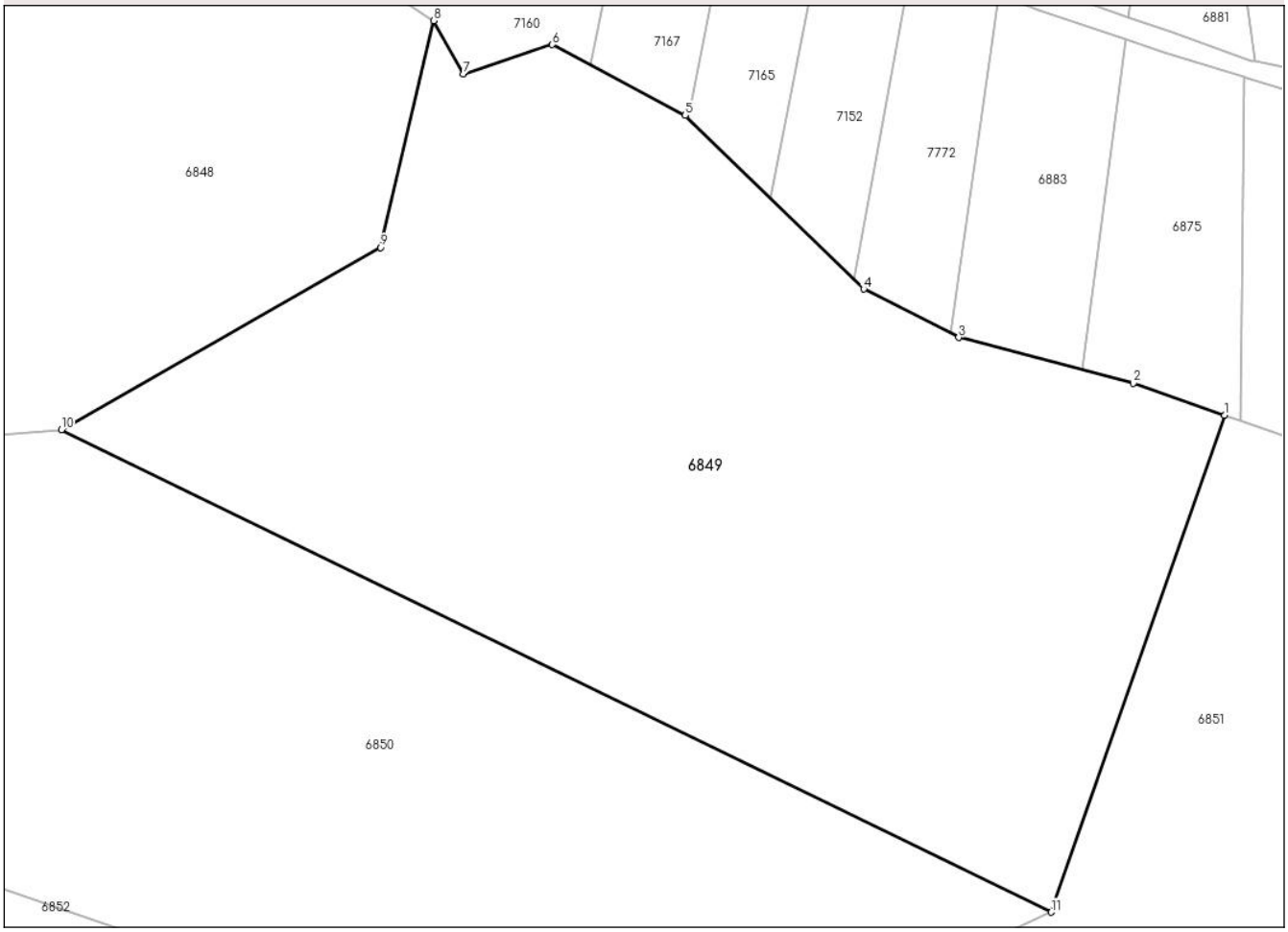

Date referitoare la teren

Crt	Categorie folosință	Intra vilan	Suprafaţa (mp)	Tarla	Parcelă	Nr. topo	Observaţii / Referinţe
1	padure	NU	23.000	UP VI	ua 493-494	-	In TP - UP V, ua 93-96

Lungime Segmente
1) Valorile lungimilor segmentelor sunt obţinute din proiecţie în plan.

Punct început	X / Y	Punct sfârşit	X / Y	Lungime segment (** (m)
1	562.785,016 585.079,89	2	562.765,018 585.086,884	21.186
2	562.765,018 585.086,884	3	562.726,853 585.096,889	39.455
3	562.726,853 585.096,889	4	562.706,046 585.107,443	23.331
4	562.706,046 585.107,443	5	562.667,023 585.145,378	54.423
5	562.667,023 585.145,378	6	562.637,984 585.160,852	32.905

Document care conține date cu caracter personal, protejat de prevederile Regulamentului (UE) nr. 679/2016 și Legii 190/2018

Punct început	X / Y	Punct sfârşit	X / Y	Lungime segment (** (m)
6	562.637,984 585.160,852	7	562.618,526 585.154,435	20.489
7	562.618,526 585.154,435	8	562.612,021 585.166,081	13.34
8	562.612,021 585.166,081	9	562.600,414 585.116,551	50.872
9	562.600,414 585.116,551	10	562.530,611 585.076,722	80.367
10	562.530,611 585.076,722	11	562.747,057 584.971,351	240.732
11	562.747,057 584.971,351	1	562.785,016 585.079,89	114.985

** Lungimile segmentelor sunt determinate în planul de proiecţie Stereo 70 şi sunt rotunjite la 1 milimetru.
*** Distanţa dintre puncte este formată din segmente cumulate ce sunt mai mici decât valoarea 1 milimetru.

Document care conține date cu caracter personal, protejat de prevederile Regulamentului (UE) nr. 679/2016 și Legii 190/2018

DATE DESPRE IMOBILUL NR. 6850

Oficiul de Cadastru şi Publicitate Imobiliară NEAMT
Biroul de Cadastru şi Publicitate Imobiliară Bicaz

A. Partea I. Descrierea imobilului

TEREN Extravilan

Adresa: Jud. Neamt

Nr. Crt	Nr cadastral Nr. topografic	Suprafaţa* (mp)	Observaţii / Referinţe
A1		28.700	Sector cadastral:92 Teren neimprejmuit;

B. Partea II. Proprietari şi acte

Inscrieri privitoare la dreptul de proprietate şi alte drepturi reale		Referinţe
6850 / 12/06/2023		
Act Administrativ nr. 23/308, din 26/02/2007 emis de CJSDPAT NEAMT;		
B1	Intabulare, drept de PROPRIETATE, dobandit prin Lege, cota actuala 1/1, cota initiala 1/1	A1
	1) **BOCANCIA GV GHEORGHE**	

C. Partea III. SARCINI .

Inscrieri privind dezmembramintele dreptului de proprietate, drepturi reale de garanţie şi sarcini	Referinţe
NU SUNT	

Document care conține date cu caracter personal, protejat de prevederile Regulamentului (UE) nr. 679/2016 și Legii 190/2018

Anexa Nr. 1 La Partea I

Teren

Nr cadastral	Suprafaţa (mp)*	Observaţii / Referinţe
	28.700	

* Suprafaţa este determinată in planul de proiecţie Stereo 70.

DETALII LINIARE IMOBIL

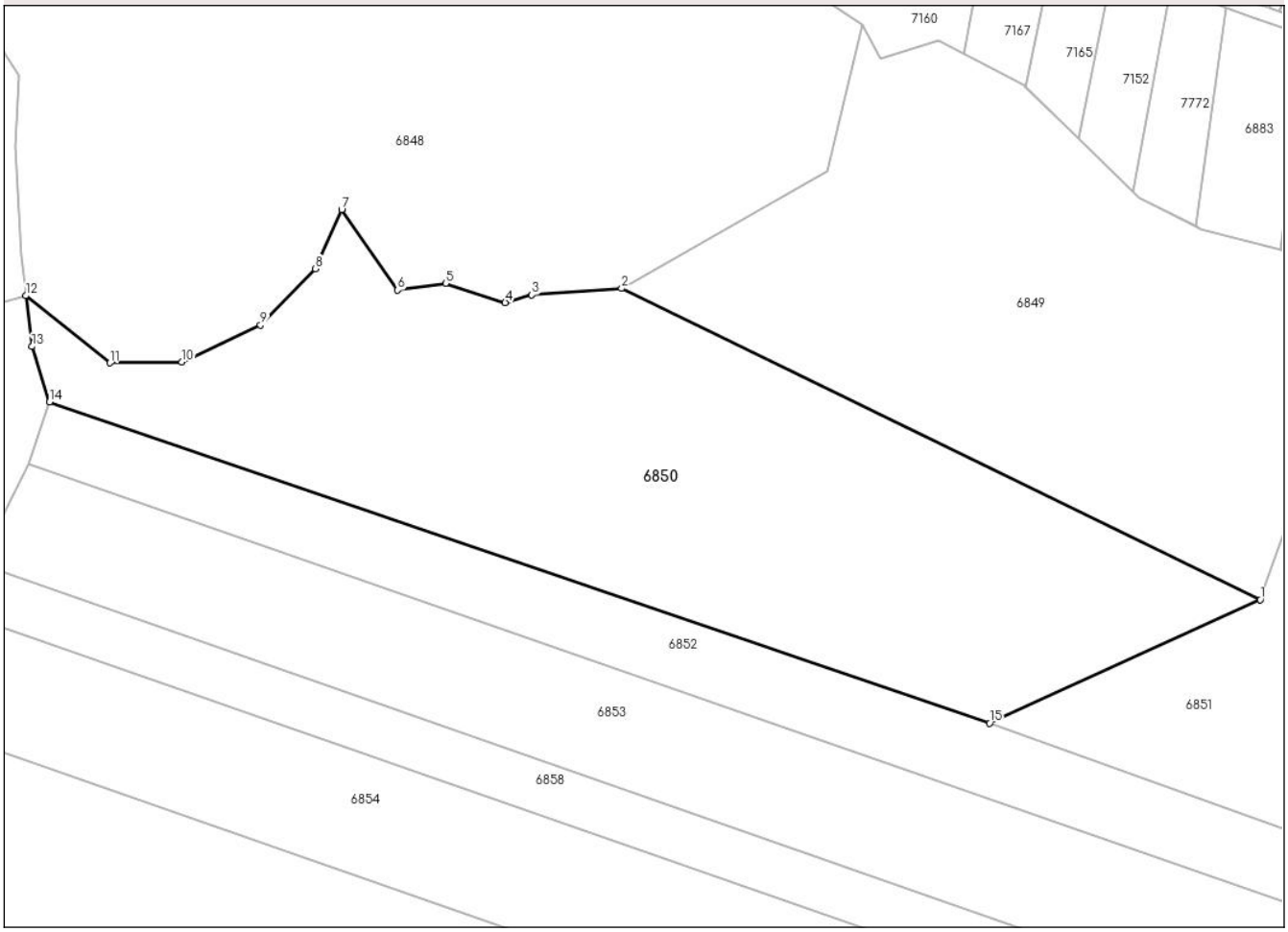

Date referitoare la teren

Crt	Categorie folosință	Intra vilan	Suprafaţa (mp)	Tarla	Parcelă	Nr. topo	Observaţii / Referinţe
1	padure	NU	28.700	UP VI	ua 493-494	-	In TP - UP V, ua 93-94

Lungime Segmente
1) Valorile lungimilor segmentelor sunt obţinute din proiecţie în plan.

Punct început	X / Y	Punct sfârşit	X / Y	Lungime segment (** (m)
1	562.747,057 584.971,351	2	562.530,611 585.076,722	240.732
2	562.530,611 585.076,722	3	562.500,155 585.074,487	30.538
3	562.500,155 585.074,487	4	562.491,14 585.071,886	9.383
4	562.491,14 585.071,886	5	562.470,916 585.078,425	21.255
5	562.470,916 585.078,425	6	562.454,695 585.076,184	16.375

Document care conține date cu caracter personal, protejat de prevederile Regulamentului (UE) nr. 679/2016 și Legii 190/2018

Punct început	X / Y	Punct sfârşit	X / Y	Lungime segment (** (m)
6	562.454,695 585.076,184	7	562.435,686 585.103,317	33.129
7	562.435,686 585.103,317	8	562.426,843 585.083,426	21.768
8	562.426,843 585.083,426	9	562.408,167 585.064,368	26.683
9	562.408,167 585.064,368	10	562.381,551 585.051,773	29.446
10	562.381,551 585.051,773	11	562.357,185 585.051,481	24.368
11	562.357,185 585.051,481	12	562.328,677 585.074,264	36.493
12	562.328,677 585.074,264	13	562.330,722 585.057,037	17.348
13	562.330,722 585.057,037	14	562.336,646 585.038,263	19.686
14	562.336,646 585.038,263	15	562.655,336 584.929,568	336.716
15	562.655,336 584.929,568	1	562.747,057 584.971,351	100.79

** Lungimile segmentelor sunt determinate în planul de proiecţie Stereo 70 şi sunt rotunjite la 1 milimetru.
*** Distanţa dintre puncte este formată din segmente cumulate ce sunt mai mici decât valoarea 1 milimetru.

Document care conține date cu caracter personal, protejat de prevederile Regulamentului (UE) nr. 679/2016 și Legii 190/2018

DATE DESPRE IMOBILUL NR. 6851

Oficiul de Cadastru şi Publicitate Imobiliară NEAMT
Biroul de Cadastru şi Publicitate Imobiliară Bicaz

A. Partea I. Descrierea imobilului

TEREN Extravilan

Adresa: Jud. Neamt

Nr. Crt	Nr cadastral Nr. topografic	Suprafaţa* (mp)	Observaţii / Referinţe
A1		32.000	Sector cadastral:92 Teren neimprejmuit;

B. Partea II. Proprietari şi acte

Inscrieri privitoare la dreptul de proprietate şi alte drepturi reale		Referinţe
6851 / 12/06/2023		
Act Administrativ nr. 23/303, din 14/06/2007 emis de CJSDPAT NEAMT;		
B1	Intabulare, drept de PROPRIETATE, dobandit prin Lege, cota actuala 1/1, cota initiala 1/1	A1
	1) **FOCŞA I VERONICA** 2) **BOCANCEA N MARIA** 3) **FOCŞA T IOAN** 4) **FOCŞA S ION** 5) **FOCŞA N GHEORGHE** 6) **GĂINĂ I PETRU** 7) **PÎNTEA I ANGELINA** 8) **GĂINĂ I ALEXANDRU** 9) **GĂINĂ GV LAURA**	

C. Partea III. SARCINI .

Inscrieri privind dezmembramintele dreptului de proprietate, drepturi reale de garanţie şi sarcini	Referinţe
NU SUNT	

Document care conține date cu caracter personal, protejat de prevederile Regulamentului (UE) nr. 679/2016 și Legii 190/2018

Anexa Nr. 1 La Partea I

Teren

Nr cadastral	Suprafaţa (mp)*	Observaţii / Referinţe
	32.000	

* Suprafaţa este determinată in planul de proiecţie Stereo 70.

DETALII LINIARE IMOBIL

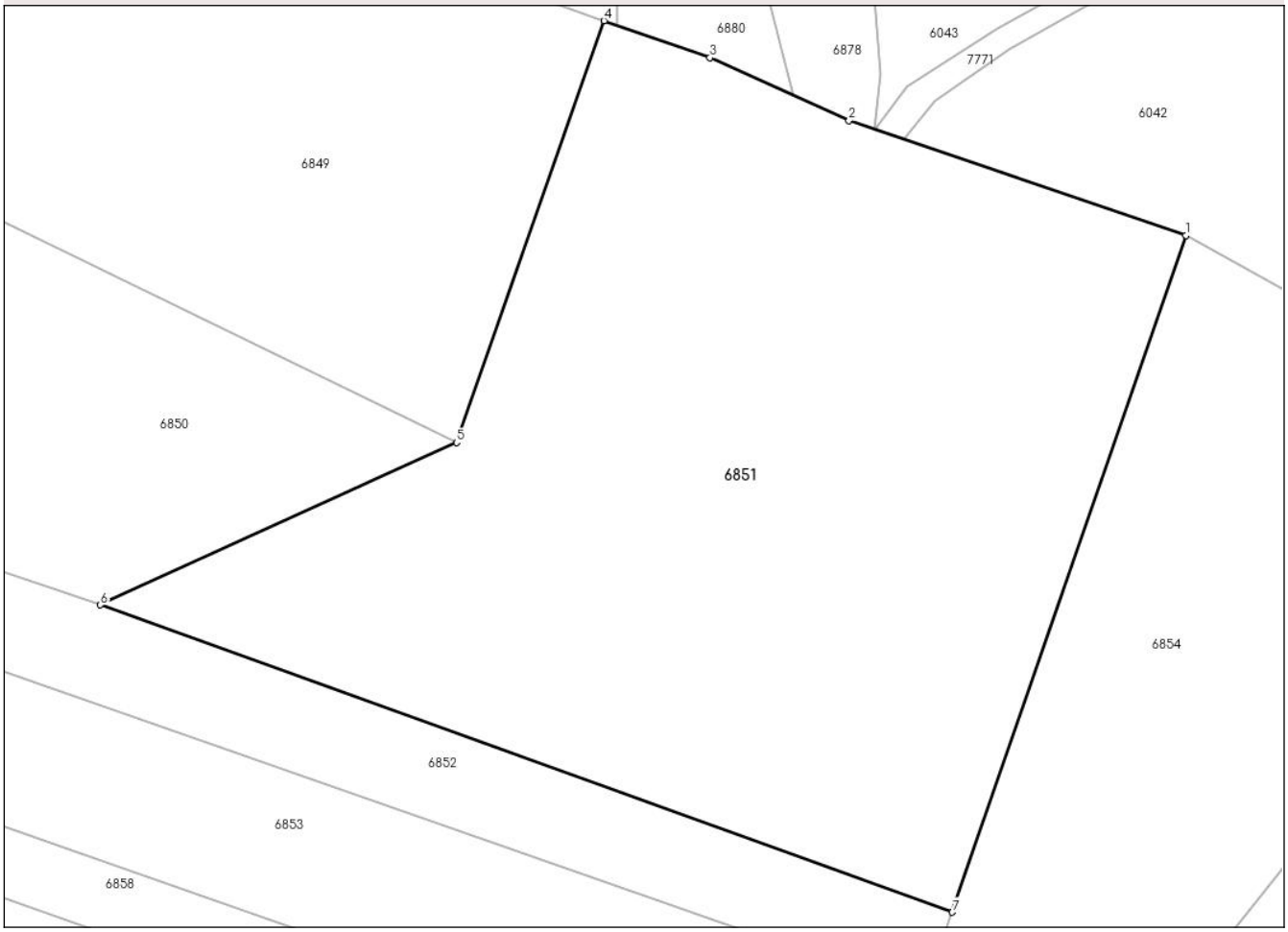

Date referitoare la teren

Crt	Categorie folosință	Intra vilan	Suprafaţa (mp)	Tarla	Parcelă	Nr. topo	Observaţii / Referinţe
1	padure	NU	32.000	UP VI	ua 493	-	In TP - UP V, ua 93-96

Lungime Segmente
1) Valorile lungimilor segmentelor sunt obţinute din proiecţie în plan.

Punct început	X / Y	Punct sfârşit	X / Y	Lungime segment (** (m)
1	562.934,833 585.024,669	2	562.848,147 585.054,168	91.568
2	562.848,147 585.054,168	3	562.812,293 585.070,351	39.337
3	562.812,293 585.070,351	4	562.785,016 585.079,89	28.897
4	562.785,016 585.079,89	5	562.747,057 584.971,351	114.985
5	562.747,057 584.971,351	6	562.655,336 584.929,568	100.79

Document care conține date cu caracter personal, protejat de prevederile Regulamentului (UE) nr. 679/2016 și Legii 190/2018

Punct început	X / Y	Punct sfârşit	X / Y	Lungime segment (** (m)
6	562.655,336 584.929,568	7	562.874,713 584.850,523	233.183
7	562.874,713 584.850,523	1	562.934,833 585.024,669	184.231

** Lungimile segmentelor sunt determinate în planul de proiecţie Stereo 70 şi sunt rotunjite la 1 milimetru.
*** Distanţa dintre puncte este formată din segmente cumulate ce sunt mai mici decât valoarea 1 milimetru.

Document care conține date cu caracter personal, protejat de prevederile Regulamentului (UE) nr. 679/2016 și Legii 190/2018

DATE DESPRE IMOBILUL NR. 6852

Oficiul de Cadastru şi Publicitate Imobiliară NEAMT
Biroul de Cadastru şi Publicitate Imobiliară Bicaz

A. Partea I. Descrierea imobilului

TEREN Extravilan

Adresa: Jud. Neamt

Nr. Crt	Nr cadastral Nr. topografic	Suprafaţa* (mp)	Observaţii / Referinţe
A1		13.200	Sector cadastral:92 Teren neimprejmuit;

B. Partea II. Proprietari şi acte

Inscrieri privitoare la dreptul de proprietate şi alte drepturi reale		Referinţe
6852 / 12/06/2023		
Act Administrativ nr. 23/328, din 04/05/2007 emis de CJSDPAT NEAMT;		
B1	Intabulare, drept de PROPRIETATE, dobandit prin Lege, cota actuala 1/1, cota initiala 1/1	A1
	1) **VIRAG D VALERIA**	

C. Partea III. SARCINI .

Inscrieri privind dezmembramintele dreptului de proprietate, drepturi reale de garanţie şi sarcini	Referinţe
NU SUNT	

Document care conține date cu caracter personal, protejat de prevederile Regulamentului (UE) nr. 679/2016 și Legii 190/2018

Anexa Nr. 1 La Partea I

Teren

Nr cadastral	Suprafaţa (mp)*	Observaţii / Referinţe
	13.200	

* Suprafaţa este determinată in planul de proiecţie Stereo 70.

DETALII LINIARE IMOBIL

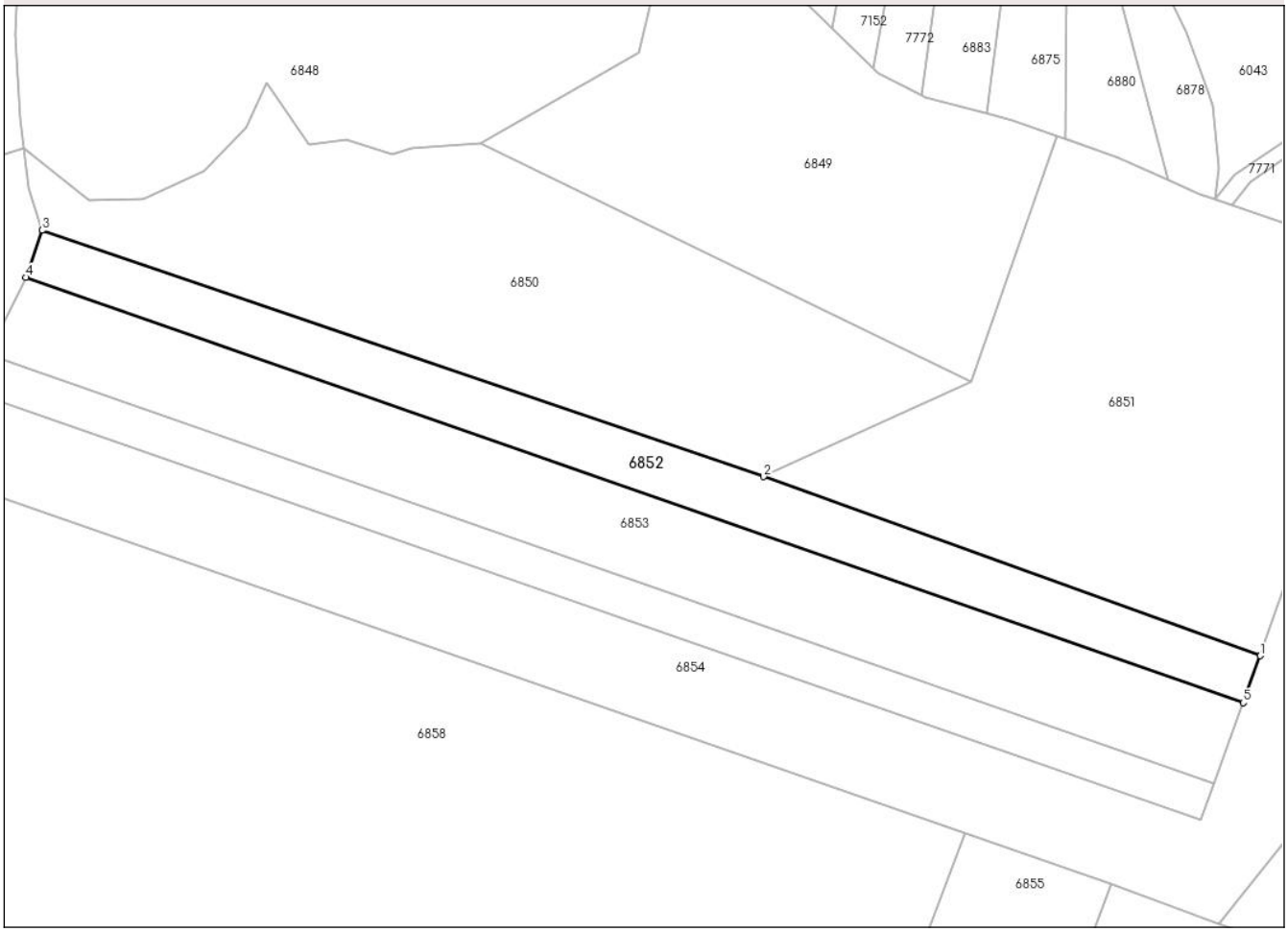

Date referitoare la teren

Crt	Categorie folosință	Intra vilan	Suprafaţa (mp)	Tarla	Parcelă	Nr. topo	Observaţii / Referinţe
1	padure	NU	13.200	UP VI	ua 493-494	-	In TP - UP V, ua 93-96

Lungime Segmente
1) Valorile lungimilor segmentelor sunt obţinute din proiecţie în plan.

Punct început	X / Y	Punct sfârşit	X / Y	Lungime segment (** (m)
1	562.874,713 584.850,523	2	562.655,336 584.929,568	233.183
2	562.655,336 584.929,568	3	562.336,646 585.038,263	336.716
3	562.336,646 585.038,263	4	562.329,544 585.017,441	22.0
4	562.329,544 585.017,441	5	562.867,264 584.829,843	569.505
5	562.867,264 584.829,843	1	562.874,713 584.850,523	21.981

Document care conține date cu caracter personal, protejat de prevederile Regulamentului (UE) nr. 679/2016 și Legii 190/2018

** Lungimile segmentelor sunt determinate în planul de proiecţie Stereo 70 şi sunt rotunjite la 1 milimetru.
*** Distanţa dintre puncte este formată din segmente cumulate ce sunt mai mici decât valoarea 1 milimetru.

DATE DESPRE IMOBILUL NR. 6853

Oficiul de Cadastru şi Publicitate Imobiliară NEAMT
Biroul de Cadastru şi Publicitate Imobiliară Bicaz

A. Partea I. Descrierea imobilului

TEREN Extravilan

Adresa: Jud. Neamt

Nr. Crt	Nr cadastral Nr. topografic	Suprafaţa* (mp)	Observaţii / Referinţe
A1		21.500	Sector cadastral:92 Teren neimprejmuit;

B. Partea II. Proprietari şi acte

Inscrieri privitoare la dreptul de proprietate şi alte drepturi reale		Referinţe
6853 / 12/06/2023		
Act Administrativ nr. 23/388, din 20/06/2007 emis de CJSDPAT NEAMT;		
B1	Intabulare, drept de PROPRIETATE, dobandit prin Lege, cota actuala 1/1, cota initiala 1/1	A1
	1) **VIRAG D VALERIA** 2) **BARB A ALEXANDRINA**	

C. Partea III. SARCINI .

Inscrieri privind dezmembramintele dreptului de proprietate, drepturi reale de garanţie şi sarcini	Referinţe
NU SUNT	

Document care conține date cu caracter personal, protejat de prevederile Regulamentului (UE) nr. 679/2016 și Legii 190/2018

Anexa Nr. 1 La Partea I

Teren

Nr cadastral	Suprafaţa (mp)*	Observaţii / Referinţe
	21.500	

* Suprafaţa este determinată in planul de proiecţie Stereo 70.

DETALII LINIARE IMOBIL

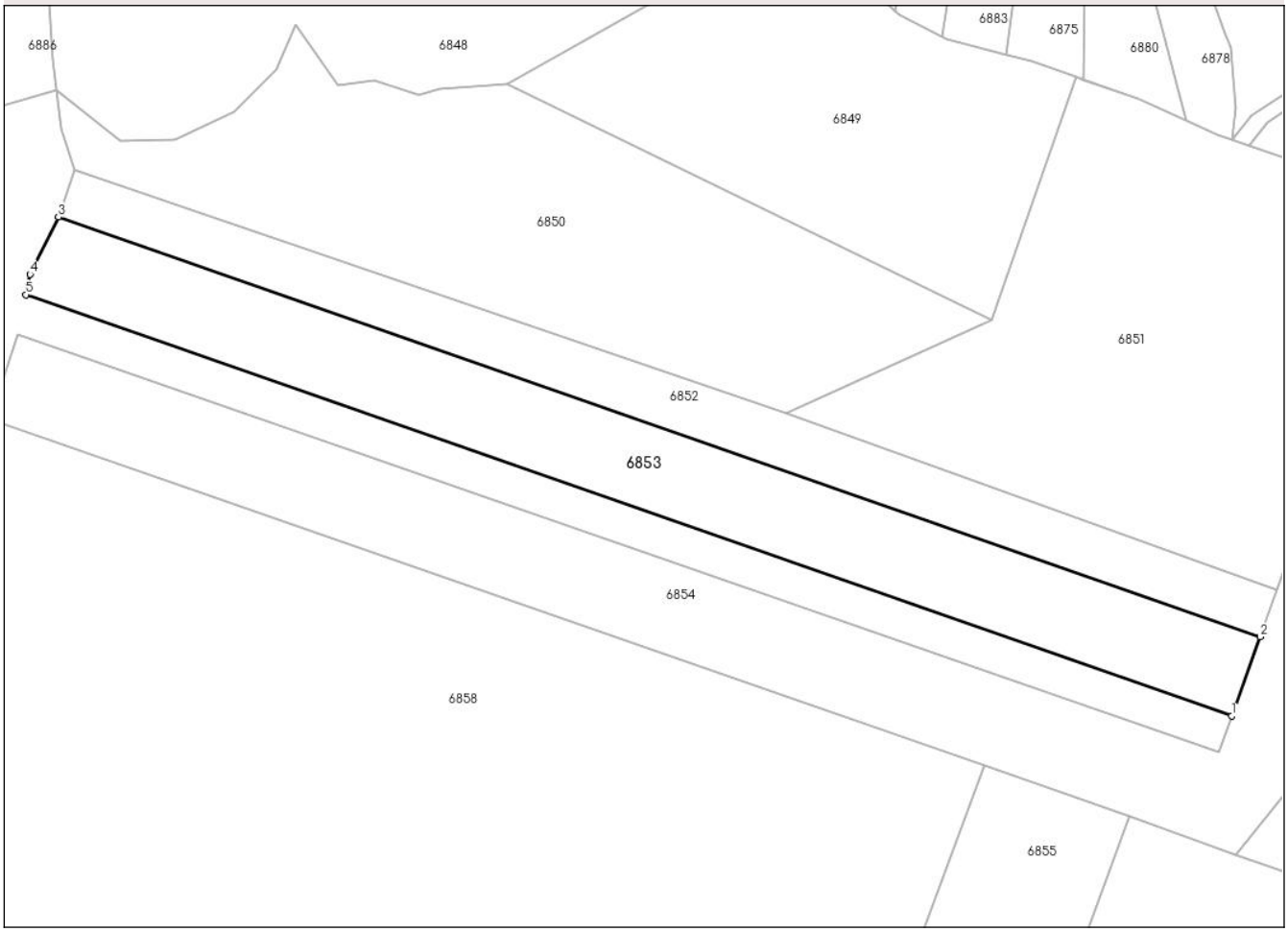

Date referitoare la teren

Crt	Categorie folosință	Intra vilan	Suprafaţa (mp)	Tarla	Parcelă	Nr. topo	Observaţii / Referinţe
1	padure	NU	21.500	UP VI	ua 493-494	-	In TP - UP V, ua 93-96

Lungime Segmente
1) Valorile lungimilor segmentelor sunt obţinute din proiecţie în plan.

Punct început	X / Y	Punct sfârşit	X / Y	Lungime segment (** (m)
1	562.854,511 584.794,439	2	562.867,264 584.829,843	37.631
2	562.867,264 584.829,843	3	562.329,544 585.017,441	569.505
3	562.329,544 585.017,441	4	562.316,829 584.991,847	28.578
4	562.316,829 584.991,847	5	562.315,059 584.982,642	9.374
5	562.315,059 584.982,642	1	562.854,511 584.794,439	571.34

Document care conține date cu caracter personal, protejat de prevederile Regulamentului (UE) nr. 679/2016 și Legii 190/2018

** Lungimile segmentelor sunt determinate în planul de proiecţie Stereo 70 şi sunt rotunjite la 1 milimetru.
*** Distanţa dintre puncte este formată din segmente cumulate ce sunt mai mici decât valoarea 1 milimetru.

Document care conține date cu caracter personal, protejat de prevederile Regulamentului (UE) nr. 679/2016 și Legii 190/2018

DATE DESPRE IMOBILUL NR. 6854

Oficiul de Cadastru şi Publicitate Imobiliară NEAMT
Biroul de Cadastru şi Publicitate Imobiliară Bicaz

A. Partea I. Descrierea imobilului

TEREN Extravilan

Adresa: Jud. Neamt

Nr. Crt	Nr cadastral Nr. topografic	Suprafaţa* (mp)	Observaţii / Referinţe
A1		44.000	Sector cadastral:92 Teren neimprejmuit;

B. Partea II. Proprietari şi acte

Inscrieri privitoare la dreptul de proprietate şi alte drepturi reale		Referinţe
6854 / 12/06/2023		
Act Administrativ nr. 23/320, din 20/06/2007 emis de CJSDPAT NEAMT;		
B1	Intabulare, drept de PROPRIETATE, dobandit prin Lege, cota actuala 1/1, cota initiala 1/1	A1
	1) **GĂINĂ M AURELIA**	

C. Partea III. SARCINI .

Inscrieri privind dezmembramintele dreptului de proprietate, drepturi reale de garanţie şi sarcini	Referinţe
NU SUNT	

Document care conține date cu caracter personal, protejat de prevederile Regulamentului (UE) nr. 679/2016 și Legii 190/2018

Anexa Nr. 1 La Partea I

Teren

Nr cadastral	Suprafaţa (mp)*	Observaţii / Referinţe
	44.000	

* Suprafaţa este determinată in planul de proiecţie Stereo 70.

DETALII LINIARE IMOBIL

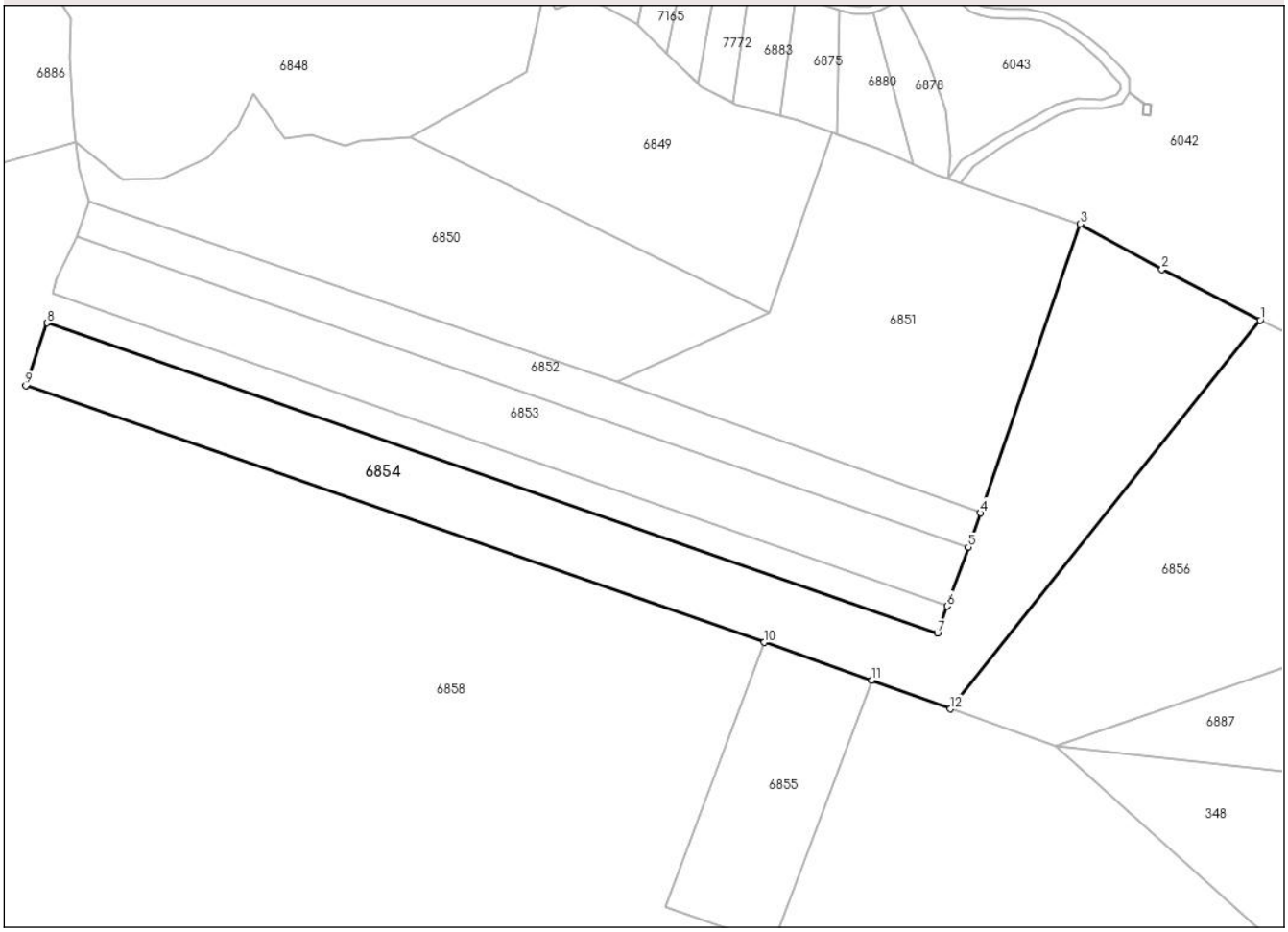

Date referitoare la teren

Crt	Categorie folosință	Intra vilan	Suprafaţa (mp)	Tarla	Parcelă	Nr. topo	Observaţii / Referinţe
1	padure	NU	44.000	UP VI	ua 493-494	-	In TP - UP V, ua 93-96

Lungime Segmente
1) Valorile lungimilor segmentelor sunt obţinute din proiecţie în plan.

Punct început	X / Y	Punct sfârşit	X / Y	Lungime segment (** (m)
1	563.043,383 584.966,79	2	562.984,013 584.997,352	66.774
2	562.984,013 584.997,352	3	562.934,833 585.024,669	56.257
3	562.934,833 585.024,669	4	562.874,713 584.850,523	184.231
4	562.874,713 584.850,523	5	562.867,264 584.829,843	21.981
5	562.867,264 584.829,843	6	562.854,511 584.794,439	37.631

Document care conține date cu caracter personal, protejat de prevederile Regulamentului (UE) nr. 679/2016 și Legii 190/2018

Punct început	X / Y	Punct sfârşit	X / Y	Lungime segment (** (m)
6	562.854,511 584.794,439	7	562.848,624 584.778,098	17.369
7	562.848,624 584.778,098	8	562.311,677 584.965,054	568.564
8	562.311,677 584.965,054	9	562.298,765 584.927,197	39.998
9	562.298,765 584.927,197	10	562.744,13 584.772,47	471.477
10	562.744,13 584.772,47	11	562.809,007 584.749,853	68.706
11	562.809,007 584.749,853	12	562.856,522 584.732,463	50.597
12	562.856,522 584.732,463	1	563.043,383 584.966,79	299.71

** Lungimile segmentelor sunt determinate în planul de proiecţie Stereo 70 şi sunt rotunjite la 1 milimetru.
*** Distanţa dintre puncte este formată din segmente cumulate ce sunt mai mici decât valoarea 1 milimetru.

Document care conține date cu caracter personal, protejat de prevederile Regulamentului (UE) nr. 679/2016 și Legii 190/2018

DATE DESPRE IMOBILUL NR. 6855

Oficiul de Cadastru şi Publicitate Imobiliară NEAMT
Biroul de Cadastru şi Publicitate Imobiliară Bicaz

A. Partea I. Descrierea imobilului

TEREN Extravilan

Adresa: Jud. Neamt

Nr. Crt	Nr cadastral Nr. topografic	Suprafaţa* (mp)	Observaţii / Referinţe
A1		11.700	Sector cadastral:92 Teren neimprejmuit;

B. Partea II. Proprietari şi acte

Inscrieri privitoare la dreptul de proprietate şi alte drepturi reale		Referinţe
6855 / 12/06/2023		
Act Administrativ nr. 23/381, din 20/06/2007 emis de CJSDPAT NEAMT;		
B1	Intabulare, drept de PROPRIETATE, dobandit prin Lege, cota actuala 1/1, cota initiala 1/1	A1
	1) **TOPLICEANU T VALER** 2) **BUCUR S EUGENIA** 3) **DANDU GR MARIA** 4) **BUCUR T SILVIA** 5) **BUCUR N EMANOIL** 6) **FÎRŢALĂ T SILVIA**	

C. Partea III. SARCINI .

Inscrieri privind dezmembramintele dreptului de proprietate, drepturi reale de garanţie şi sarcini	Referinţe
NU SUNT	

Anexa Nr. 1 La Partea I

Teren

Nr cadastral	Suprafaţa (mp)*	Observaţii / Referinţe
	11.700	

* Suprafaţa este determinată in planul de proiecţie Stereo 70.

DETALII LINIARE IMOBIL

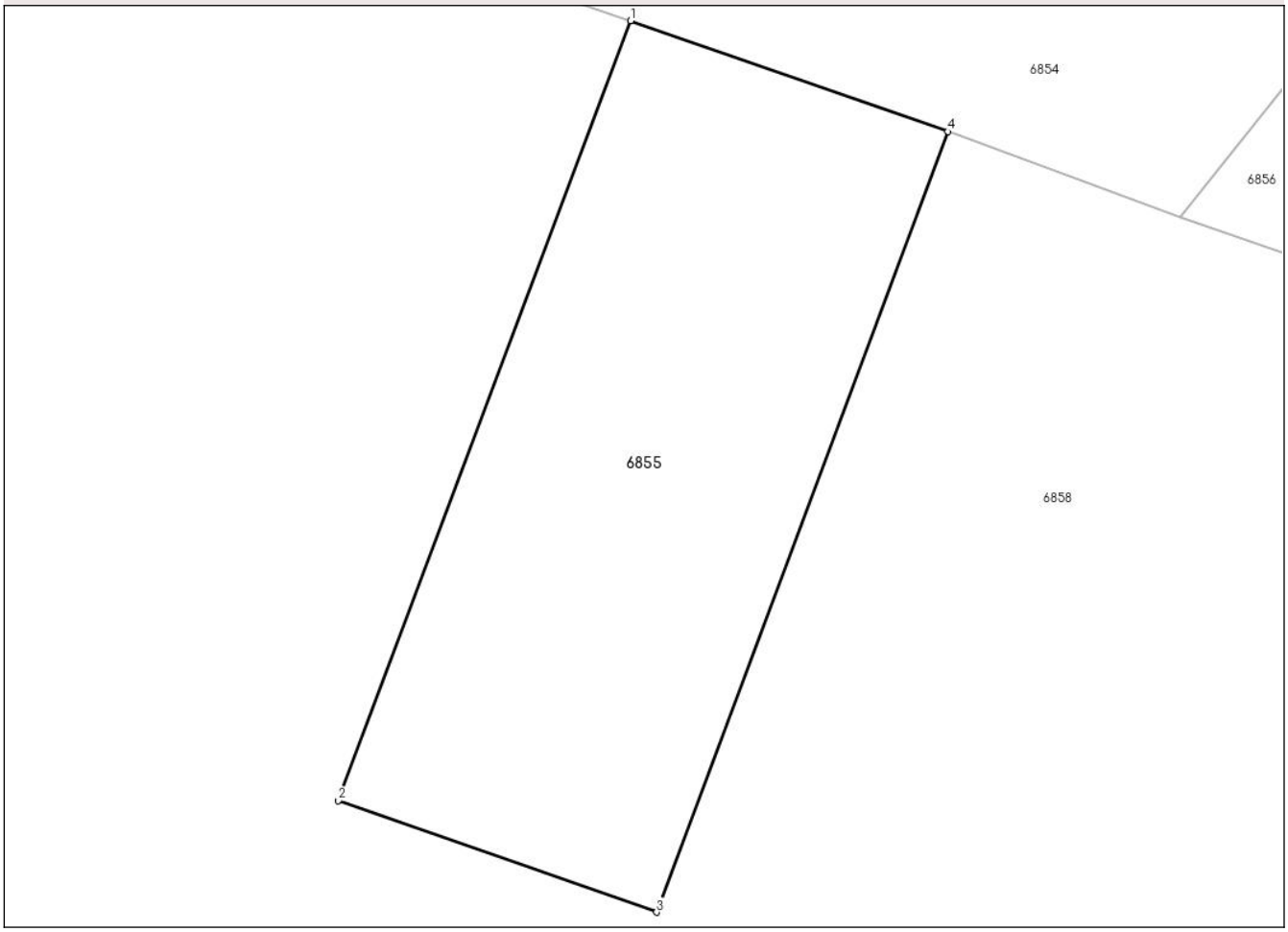

Date referitoare la teren

Crt	Categorie folosință	Intra vilan	Suprafaţa (mp)	Tarla	Parcelă	Nr. topo	Observaţii / Referinţe
1	padure	NU	11.700	UP VI	ua 493	-	In TP - UP V, ua 93-96

Lungime Segmente
1) Valorile lungimilor segmentelor sunt obţinute din proiecţie în plan.

Punct început	X / Y	Punct sfârşit	X / Y	Lungime segment (** (m)
1	562.744,13 584.772,47	2	562.684,395 584.613,317	169.994
2	562.684,395 584.613,317	3	562.749,47 584.590,538	68.947
3	562.749,47 584.590,538	4	562.809,007 584.749,853	170.076
4	562.809,007 584.749,853	1	562.744,13 584.772,47	68.706

**** Lungimile segmentelor sunt determinate în planul de proiecţie Stereo 70 şi sunt rotunjite la 1 milimetru.**

Document care conține date cu caracter personal, protejat de prevederile Regulamentului (UE) nr. 679/2016 și Legii 190/2018

***** Distanţa dintre puncte este formată din segmente cumulate ce sunt mai mici decât valoarea 1 milimetru.**

DATE DESPRE IMOBILUL NR. 6856

Oficiul de Cadastru şi Publicitate Imobiliară NEAMT
Biroul de Cadastru şi Publicitate Imobiliară Bicaz

A. Partea I. Descrierea imobilului

TEREN Extravilan

Adresa: Jud. Neamt

Nr. Crt	Nr cadastral Nr. topografic	Suprafaţa* (mp)	Observaţii / Referinţe
A1		42.000	Sector cadastral:92 Teren neimprejmuit;

B. Partea II. Proprietari şi acte

Inscrieri privitoare la dreptul de proprietate şi alte drepturi reale		Referinţe
6856 / 12/06/2023		
Act Administrativ nr. 23/346, din 20/06/2007 emis de CJSDPAT NEAMT;		
B1	Intabulare, drept de PROPRIETATE, dobandit prin Lege, cota actuala 1/1, cota initiala 1/1	A1
	1) **DANDU GH DORINA**	

C. Partea III. SARCINI .

Inscrieri privind dezmembramintele dreptului de proprietate, drepturi reale de garanţie şi sarcini	Referinţe
NU SUNT	

Document care conține date cu caracter personal, protejat de prevederile Regulamentului (UE) nr. 679/2016 și Legii 190/2018

Anexa Nr. 1 La Partea I

Teren

Nr cadastral	Suprafaţa (mp)*	Observaţii / Referinţe
	42.000	

* Suprafaţa este determinată in planul de proiecţie Stereo 70.

DETALII LINIARE IMOBIL

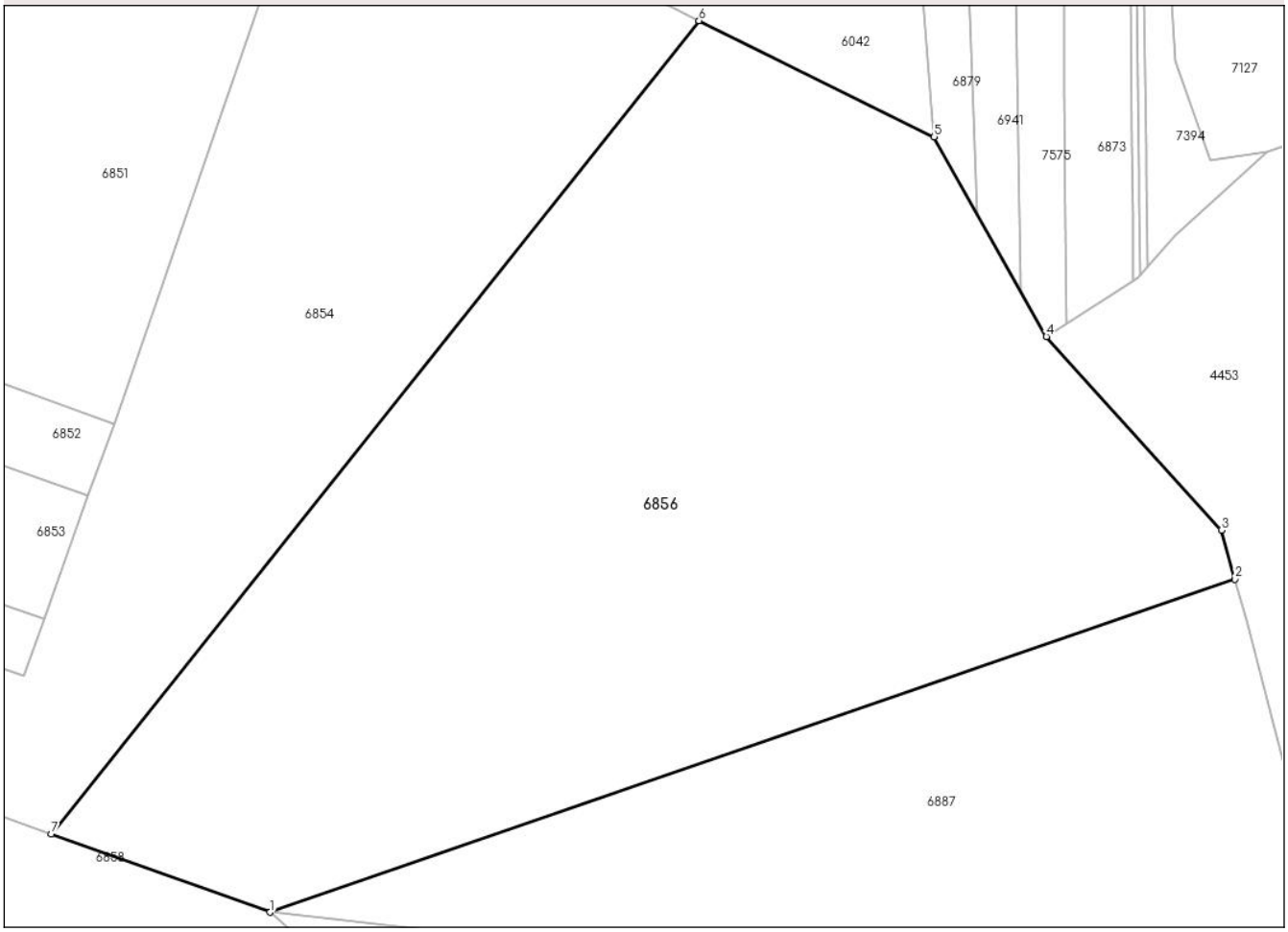

Date referitoare la teren

Crt	Categorie folosință	Intra vilan	Suprafaţa (mp)	Tarla	Parcelă	Nr. topo	Observaţii / Referinţe
1	padure	NU	42.000	UP VI	ua 493	-	In TP - UP V, ua 93-96

Lungime Segmente
1) Valorile lungimilor segmentelor sunt obţinute din proiecţie în plan.

Punct început	X / Y	Punct sfârşit	X / Y	Lungime segment (** (m)
1	562.919,742 584.709,963	2	563.198,035 584.805,888	294.361
2	563.198,035 584.805,888	3	563.194,052 584.819,988	14.652
3	563.194,052 584.819,988	4	563.143,598 584.875,792	75.231
4	563.143,598 584.875,792	5	563.111,263 584.933,375	66.041
5	563.111,263 584.933,375	6	563.043,383 584.966,79	75.659

Document care conține date cu caracter personal, protejat de prevederile Regulamentului (UE) nr. 679/2016 și Legii 190/2018

Punct început	X / Y	Punct sfârşit	X / Y	Lungime segment (** (m)
6	563.043,383 584.966,79	7	562.856,522 584.732,463	299.71
7	562.856,522 584.732,463	1	562.919,742 584.709,963	67.105

** Lungimile segmentelor sunt determinate în planul de proiecţie Stereo 70 şi sunt rotunjite la 1 milimetru.
*** Distanţa dintre puncte este formată din segmente cumulate ce sunt mai mici decât valoarea 1 milimetru.

Document care conține date cu caracter personal, protejat de prevederile Regulamentului (UE) nr. 679/2016 și Legii 190/2018

DATE DESPRE IMOBILUL NR. 6857

Oficiul de Cadastru şi Publicitate Imobiliară NEAMT
Biroul de Cadastru şi Publicitate Imobiliară Bicaz

A. Partea I. Descrierea imobilului

TEREN Extravilan

Adresa: Jud. Neamt

Nr. Crt	Nr cadastral Nr. topografic	Suprafaţa* (mp)	Observaţii / Referinţe
A1		891.710	Sector cadastral:92 Teren neimprejmuit;

B. Partea II. Proprietari şi acte

Inscrieri privitoare la dreptul de proprietate şi alte drepturi reale		Referinţe
6857 / 12/06/2023		
Act Normativ nr. 1705, din 29/11/2006 emis de GUVERNUL ROMANIEI;		
B1	Intabulare, drept de PROPRIETATE, dobandit prin Lege, cota actuala 1/1, cota initiala 1/1	A1
	1) **STATUL ROMÂN**, CIF:9999999999999, DOMENIUL PUBLIC	
Ordonanta nr. 982, din 29/12/1998 emis de GUVERNUL ROMANIEI (Ordin MMAP nr 746 din 04.09.2014; PV CTE nr 221 din 29.01.2014; Amenajamentul UP VI Lacu Rosu - OcolulTulghes, DS Harghita; Declaratia 3204 din 22.05.2023 eliberata de RNP Romsilva - DS Harghita);		
B2	Intabulare, drept de ADMINISTRARE, dobandit prin Lege, cota actuala 1/1, cota initiala 1/1	A1
	1) **REGIA NAŢIONALĂ A PĂDURILOR ROMSILVA**, CIF:1590120	

C. Partea III. SARCINI .

Inscrieri privind dezmembramintele dreptului de proprietate, drepturi reale de garanţie şi sarcini	Referinţe
NU SUNT	

Anexa Nr. 1 La Partea I

Teren

Nr cadastral	Suprafaţa (mp)*	Observaţii / Referinţe
	891.710	

* Suprafaţa este determinată in planul de proiecţie Stereo 70.

DETALII LINIARE IMOBIL

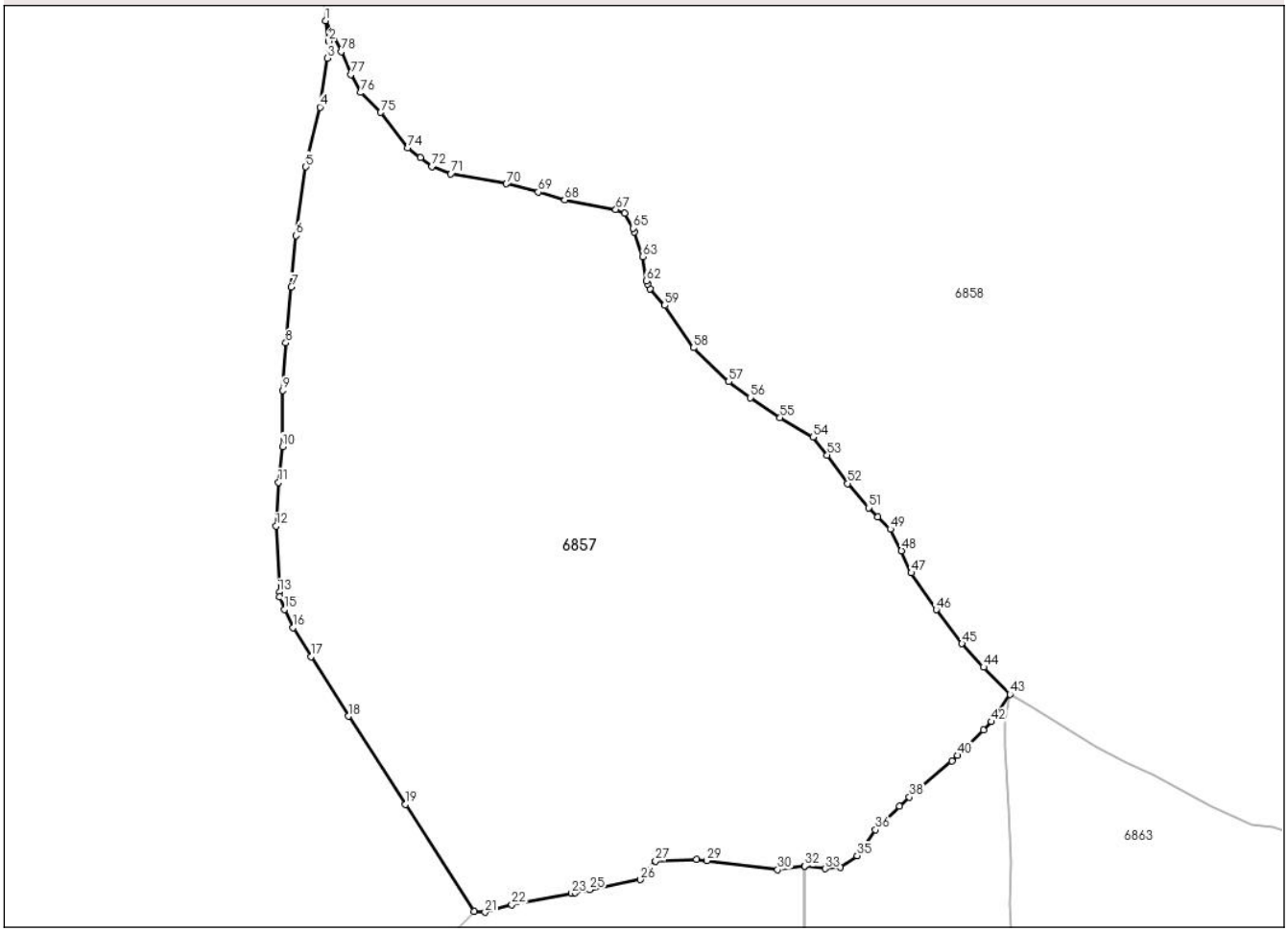

Date referitoare la teren

Crt	Categorie folosință	Intra vilan	Suprafaţa (mp)	Tarla	Parcelă	Nr. topo	Observaţii / Referinţe
1	padure	NU	891.710	UP VI	ua27;29B%; 30A;30B; 31A;31B; 32A%;32C; 33A%;33C	-	

Lungime Segmente

1) Valorile lungimilor segmentelor sunt obţinute din proiecţie în plan.

Punct început	X / Y	Punct sfârşit	X / Y	Lungime segment
1	561.567,889 583.684,956	2	561.572,909 583.652,969	32.379
4	561.559,102 583.550,112	5	561.537,136 583.456,662	95.997
7	561.514,552 583.269,022	8	561.505,765 583.181,844	87.62
10	561.500,646 583.020,145	11	561.494,37 582.964,326	56.171

Punct început	X / Y	Punct sfârşit	X / Y	Lungime segment
2	561.572,909 583.652,969	3	561.570,399 583.626,628	26.46
5	561.537,136 583.456,662	6	561.522,083 583.349,301	108.411
8	561.505,765 583.181,844	9	561.501,372 583.107,837	74.137
11	561.494,37 582.964,326	12	561.490,605 582.895,964	68.466

Punct început	X / Y	Punct sfârşit	X / Y	Lungime segment
3	561.570,399 583.626,628	4	561.559,102 583.550,112	77.345
6	561.522,083 583.349,301	7	561.514,552 583.269,022	80.631
9	561.501,372 583.107,837	10	561.500,646 583.020,145	87.695
12	561.490,605 582.895,964	13	561.495,877 582.792,927	103.172

Document care conține date cu caracter personal, protejat de prevederile Regulamentului (UE) nr. 679/2016 și Legii 190/2018

Punct început	X / Y	Punct sfârşit	X / Y	Lungime segment
13	561.495,877 582.792,927	14	561.496,253 582.785,58	7.357
16	561.517,421 582.737,594	17	561.545,303 582.692,116	53.345
19	561.693,136 582.461,311	20	561.800,155 582.293,97	198.636
22	561.859,314 582.304,806	23	561.952,75 582.322,619	95.119
25	561.980,904 582.328,196	26	562.059,754 582.343,958	80.41
28	562.148,161 582.375,64	29	562.163,931 582.373,63	15.898
31	562.316,828 582.365,092	32	562.316,838 582.365,091	0.01
34	562.372,841 582.363,579	35	562.399,082 582.381,232	31.626
37	562.465,289 582.458,287	38	562.480,326 582.473,027	21.057
40	562.555,987 582.537,985	41	562.596,198 582.577,849	56.622
43	562.637,97 582.633,234	44	562.596,592 582.675,601	59.221
46	562.522,412 582.765,378	47	562.483,556 582.822,876	69.396
49	562.450,664 582.891,245	50	562.431,22 582.910,39	27.287
52	562.384,054 582.962,361	53	562.352,263 583.006,745	54.595
55	562.278,588 583.065,252	56	562.231,658 583.096,523	56.394
58	562.143,178 583.174,437	59	562.098,266 583.240,51	79.892
61	562.071,489 583.273,687	62	562.069,124 583.278,778	5.614
64	562.050,539 583.354,952	65	562.048,43 583.361,199	6.593
67	562.021,637 583.390,121	68	561.941,795 583.405,117	81.238
70	561.850,7 583.430,29	71	561.763,892 583.445,822	88.187
73	561.716,264 583.471,32	74	561.696,762 583.486,636	24.797
76	561.622,814 583.572,865	77	561.607,274 583.600,716	31.893

Punct început	X / Y	Punct sfârşit	X / Y	Lungime segment
14	561.496,253 582.785,58	15	561.503,837 582.765,796	21.188
17	561.545,303 582.692,116	18	561.603,743 582.599,085	109.864
20	561.800,155 582.293,97	21	561.817,272 582.293,089	17.14
23	561.952,75 582.322,619	24	561.958,263 582.323,67	5.612
26	562.059,754 582.343,958	27	562.084,028 582.372,697	37.619
29	562.163,931 582.373,63	30	562.274,44 582.359,544	111.403
32	562.316,838 582.365,091	33	562.348,62 582.361,057	32.037
35	562.399,082 582.381,232	36	562.427,845 582.421,581	49.552
38	562.480,326 582.473,027	39	562.546,936 582.529,012	87.013
41	562.596,198 582.577,849	42	562.609,004 582.590,545	18.033
44	562.596,592 582.675,601	45	562.562,782 582.712,42	49.988
47	562.483,556 582.822,876	48	562.468,418 582.857,678	37.952
50	562.431,22 582.910,39	51	562.416,854 582.924,533	20.16
53	562.352,263 583.006,745	54	562.330,06 583.034,99	35.927
56	562.231,658 583.096,523	57	562.198,181 583.121,479	41.755
59	562.098,266 583.240,51	60	562.074,855 583.266,443	34.937
62	562.069,124 583.278,778	63	562.063,434 583.316,746	38.392
65	562.048,43 583.361,199	66	562.035,048 583.384,245	26.65
68	561.941,795 583.405,117	69	561.900,534 583.417,436	43.061
71	561.763,892 583.445,822	72	561.734,271 583.457,179	31.724
74	561.696,762 583.486,636	75	561.654,429 583.541,801	69.536
77	561.607,274 583.600,716	78	561.592,27 583.636,6	38.894

Punct început	X / Y	Punct sfârşit	X / Y	Lungime segment
15	561.503,837 582.765,796	16	561.517,421 582.737,594	31.303
18	561.603,743 582.599,085	19	561.693,136 582.461,311	164.234
21	561.817,272 582.293,089	22	561.859,314 582.304,806	43.644
24	561.958,263 582.323,67	25	561.980,904 582.328,196	23.089
27	562.084,028 582.372,697	28	562.148,161 582.375,64	64.2
30	562.274,44 582.359,544	31	562.316,828 582.365,092	42.75
33	562.348,62 582.361,057	34	562.372,841 582.363,579	24.352
36	562.427,845 582.421,581	37	562.465,289 582.458,287	52.435
39	562.546,936 582.529,012	40	562.555,987 582.537,985	12.745
42	562.609,004 582.590,545	43	562.637,97 582.633,234	51.589
45	562.562,782 582.712,42	46	562.522,412 582.765,378	66.59
48	562.468,418 582.857,678	49	562.450,664 582.891,245	37.973
51	562.416,854 582.924,533	52	562.384,054 582.962,361	50.068
54	562.330,06 583.034,99	55	562.278,588 583.065,252	59.709
57	562.198,181 583.121,479	58	562.143,178 583.174,437	76.354
60	562.074,855 583.266,443	61	562.071,489 583.273,687	7.988
63	562.063,434 583.316,746	64	562.050,539 583.354,952	40.323
66	562.035,048 583.384,245	67	562.021,637 583.390,121	14.642
69	561.900,534 583.417,436	70	561.850,7 583.430,29	51.465
72	561.734,271 583.457,179	73	561.716,264 583.471,32	22.896
75	561.654,429 583.541,801	76	561.622,814 583.572,865	44.322
78	561.592,27 583.636,6	1	561.567,889 583.684,956	54.155

**** Lungimile segmentelor sunt determinate în planul de proiecţie Stereo 70 şi sunt rotunjite la 1 milimetru.**
***** Distanţa dintre puncte este formată din segmente cumulate ce sunt mai mici decât valoarea 1 milimetru.**

Document care conține date cu caracter personal, protejat de prevederile Regulamentului (UE) nr. 679/2016 și Legii 190/2018

DATE DESPRE IMOBILUL NR. 6858

Oficiul de Cadastru şi Publicitate Imobiliară NEAMT
Biroul de Cadastru şi Publicitate Imobiliară Bicaz

A. Partea I. Descrierea imobilului

TEREN Extravilan

Adresa: Jud. Neamt

Nr. Crt	Nr cadastral Nr. topografic	Suprafaţa* (mp)	Observaţii / Referinţe
A1		Din acte: 10.128.000 Masurata: 4.820.265	Sector cadastral:92 Teren neimprejmuit; Diferenta de suprafata se afla in alte documentatii

B. Partea II. Proprietari şi acte

Inscrieri privitoare la dreptul de proprietate şi alte drepturi reale		Referinţe
6858 / 12/06/2023		
Act Administrativ nr. 7628, din 03/07/2009 emis de Institutia Prefectului - Judetul Neamt (PV 453 din 19.10.2009; Adeverinta nr 1554 din 08.08.2023, eliberata de Primaria com Damuc);		
B1	Inscrierea provizorie, drept de PROPRIETATE, dobandit prin Lege, cota actuala 1/1, cota initiala 1/1	A1
	1) **COMUNA DĂMUC**, CIF:2614422, DOMENIUL PRIVAT	

C. Partea III. SARCINI .

Inscrieri privind dezmembramintele dreptului de proprietate, drepturi reale de garanţie şi sarcini	Referinţe
NU SUNT	

Anexa Nr. 1 La Partea I

Teren

Nr cadastral	Suprafaţa (mp)*	Observaţii / Referinţe
	Din acte: 10.128.000 Masurata: 4.820.265	Diferenta de suprafata se afla in alte documentatii

* Suprafaţa este determinată in planul de proiecţie Stereo 70.

DETALII LINIARE IMOBIL

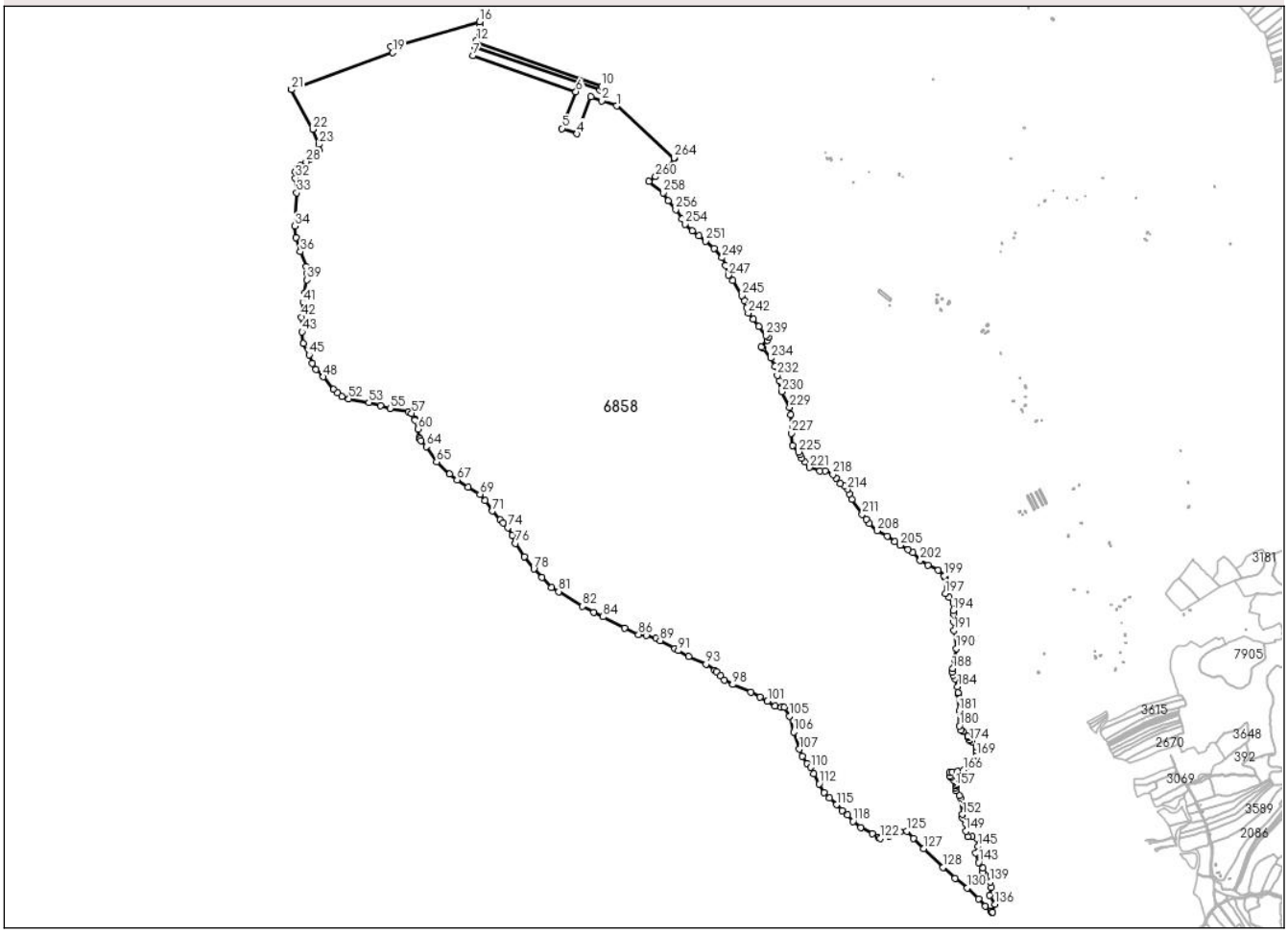

Date referitoare la teren

Crt	Categorie folosinţă	Intra vilan	Suprafaţa (mp)	Tarla	Parcelă	Nr. topo	Observaţii / Referinţe
1	padure	NU	4.820.265	UP VI	ua489:490: 491:492: 493%:494%: 495	-	Conform PV de punere in posesie - UP V, ua 89A, 89M, 90A, 90B, 91A, 91B, 92A, 92B, 92C, 92D, 92E, 92F, 92G, 92H, 92I, 92M, 93A, 93B, 93C, 93D, 93E, 93F, 93G, 93H, 93I, 93J, 93K; 94A, 94B, 94C, 94D, 94E, 95.

Lungime Segmente

1) Valorile lungimilor segmentelor sunt obţinute din proiecţie în plan.

Punct început	X / Y	Punct sfârşit	X / Y	Lungime segment
1	562.919,742 584.709,963	2	562.856,522 584.732,463	67.105
4	562.749,47 584.590,538	5	562.684,395 584.613,317	68.947

Punct început	X / Y	Punct sfârşit	X / Y	Lungime segment
2	562.856,522 584.732,463	3	562.809,007 584.749,853	50.597
5	562.684,395 584.613,317	6	562.744,13 584.772,47	169.994

Punct început	X / Y	Punct sfârşit	X / Y	Lungime segment
3	562.809,007 584.749,853	4	562.749,47 584.590,538	170.076
6	562.744,13 584.772,47	7	562.298,765 584.927,197	471.477

Document care conține date cu caracter personal, protejat de prevederile Regulamentului (UE) nr. 679/2016 și Legii 190/2018

Punct început	X / Y	Punct sfârşit	X / Y	Lungime segment
7	562.298,765 584.927,197	8	562.311,677 584.965,054	39.998
10	562.854,511 584.794,439	11	562.315,059 584.982,642	571.34
13	562.329,544 585.017,441	14	562.336,646 585.038,263	22.0
16	562.328,677 585.074,264	17	561.983,26 584.975,876	359.156
19	561.953,775 584.940,558	20	561.515,682 584.782,397	465.769
22	561.607,743 584.610,14	23	561.635,464 584.544,158	71.569
25	561.633,448 584.506,885	26	561.620,862 584.496,811	16.121
28	561.579,297 584.469,426	29	561.556,307 584.454,17	27.591
31	561.532,765 584.425,682	32	561.534,616 584.398,477	27.268
34	561.530,85 584.192,135	35	561.535,28 584.142,744	49.589
37	561.579,84 584.016,054	38	561.584,233 583.989,085	27.324
40	561.572,309 583.903,161	41	561.566,033 583.862,395	41.246
43	561.562,24 583.736,384	44	561.567,889 583.684,956	51.737
46	561.607,274 583.600,716	47	561.622,814 583.572,865	31.893
49	561.696,762 583.486,636	50	561.716,264 583.471,32	24.797
52	561.763,892 583.445,822	53	561.850,7 583.430,29	88.187
55	561.941,795 583.405,117	56	562.021,637 583.390,121	81.238
58	562.048,43 583.361,199	59	562.050,539 583.354,952	6.593
61	562.069,124 583.278,778	62	562.071,489 583.273,687	5.614
64	562.098,266 583.240,51	65	562.143,178 583.174,437	79.892
67	562.231,658 583.096,523	68	562.278,588 583.065,252	56.394
70	562.352,263 583.006,745	71	562.384,054 582.962,361	54.595
73	562.431,22 582.910,39	74	562.450,664 582.891,245	27.287
76	562.483,556 582.822,876	77	562.522,412 582.765,378	69.396
79	562.596,592 582.675,601	80	562.637,97 582.633,234	59.221
82	562.773,199 582.550,993	83	562.821,356 582.526,614	53.976
85	562.953,227 582.457,489	86	563.014,556 582.429,475	67.424
88	563.088,927 582.413,375	89	563.107,223 582.403,352	20.862
91	563.185,446 582.360,352	92	563.230,641 582.335,139	51.752
94	563.342,369 582.275,193	95	563.349,612 582.268,822	9.646
97	563.385,552 582.233,402	98	563.420,852 582.213,877	40.34
100	563.539,226 582.161,333	101	563.570,756 582.141,808	37.086
103	563.629,704 582.115,774	104	563.644,098 582.115,774	14.394

Punct început	X / Y	Punct sfârşit	X / Y	Lungime segment
8	562.311,677 584.965,054	9	562.848,624 584.778,098	568.564
11	562.315,059 584.982,642	12	562.316,829 584.991,847	9.374
14	562.336,646 585.038,263	15	562.330,722 585.057,037	19.686
17	561.983,26 584.975,876	18	561.945,384 584.966,959	38.911
20	561.515,682 584.782,397	21	561.516,516 584.780,889	1.723
23	561.635,464 584.544,158	24	561.635,968 584.519,981	24.182
26	561.620,862 584.496,811	27	561.596,033 584.482,843	28.488
29	561.556,307 584.454,17	30	561.541,225 584.440,386	20.432
32	561.534,616 584.398,477	33	561.539,636 584.335,759	62.919
35	561.535,28 584.142,744	36	561.554,736 584.081,908	63.871
38	561.584,233 583.989,085	39	561.584,233 583.959,608	29.477
41	561.566,033 583.862,395	42	561.559,73 583.799,103	63.605
44	561.567,889 583.684,956	45	561.592,27 583.636,6	54.155
47	561.622,814 583.572,865	48	561.654,429 583.541,801	44.322
50	561.716,264 583.471,32	51	561.734,271 583.457,179	22.896
53	561.850,7 583.430,29	54	561.900,534 583.417,436	51.465
56	562.021,637 583.390,121	57	562.035,048 583.384,245	14.642
59	562.050,539 583.354,952	60	562.063,434 583.316,746	40.323
62	562.071,489 583.273,687	63	562.074,855 583.266,443	7.988
65	562.143,178 583.174,437	66	562.198,181 583.121,479	76.354
68	562.278,588 583.065,252	69	562.330,06 583.034,99	59.709
71	562.384,054 582.962,361	72	562.416,854 582.924,533	50.068
74	562.450,664 582.891,245	75	562.468,418 582.857,678	37.973
77	562.522,412 582.765,378	78	562.562,782 582.712,42	66.59
80	562.637,97 582.633,234	81	562.669,644 582.615,156	36.47
83	562.821,356 582.526,614	84	562.861,469 582.506,308	44.96
86	563.014,556 582.429,475	87	563.048,486 582.426,392	34.07
89	563.107,223 582.403,352	90	563.170,837 582.368,502	72.535
92	563.230,641 582.335,139	93	563.306,04 582.302,254	82.258
95	563.349,612 582.268,822	96	563.368,073 582.252,585	24.586
98	563.420,852 582.213,877	99	563.499,812 582.181,543	85.324
101	563.570,756 582.141,808	102	563.604,0 582.120,227	39.635
104	563.644,098 582.115,774	105	563.665,347 582.077,751	43.558

Punct început	X / Y	Punct sfârşit	X / Y	Lungime segment
9	562.848,624 584.778,098	10	562.854,511 584.794,439	17.369
12	562.316,829 584.991,847	13	562.329,544 585.017,441	28.578
15	562.330,722 585.057,037	16	562.328,677 585.074,264	17.348
18	561.945,384 584.966,959	19	561.953,775 584.940,558	27.702
21	561.516,516 584.780,889	22	561.607,743 584.610,14	193.591
24	561.635,968 584.519,981	25	561.633,448 584.506,885	13.336
27	561.596,033 584.482,843	28	561.579,297 584.469,426	21.45
30	561.541,225 584.440,386	31	561.532,765 584.425,682	16.964
33	561.539,636 584.335,759	34	561.530,85 584.192,135	143.892
36	561.554,736 584.081,908	37	561.579,84 584.016,054	70.477
39	561.584,233 583.959,608	40	561.572,309 583.903,161	57.693
42	561.559,73 583.799,103	43	561.562,24 583.736,384	62.769
45	561.592,27 583.636,6	46	561.607,274 583.600,716	38.894
48	561.654,429 583.541,801	49	561.696,762 583.486,636	69.536
51	561.734,271 583.457,179	52	561.763,892 583.445,822	31.724
54	561.900,534 583.417,436	55	561.941,795 583.405,117	43.061
57	562.035,048 583.384,245	58	562.048,43 583.361,199	26.65
60	562.063,434 583.316,746	61	562.069,124 583.278,778	38.392
63	562.074,855 583.266,443	64	562.098,266 583.240,51	34.937
66	562.198,181 583.121,479	67	562.231,658 583.096,523	41.755
69	562.330,06 583.034,99	70	562.352,263 583.006,745	35.927
72	562.416,854 582.924,533	73	562.431,22 582.910,39	20.16
75	562.468,418 582.857,678	76	562.483,556 582.822,876	37.952
78	562.562,782 582.712,42	79	562.596,592 582.675,601	49.988
81	562.669,644 582.615,156	82	562.773,199 582.550,993	121.822
84	562.861,469 582.506,308	85	562.953,227 582.457,489	103.937
87	563.048,486 582.426,392	88	563.088,927 582.413,375	42.484
90	563.170,837 582.368,502	91	563.185,446 582.360,352	16.729
93	563.306,04 582.302,254	94	563.342,369 582.275,193	45.3
96	563.368,073 582.252,585	97	563.385,552 582.233,402	25.952
99	563.499,812 582.181,543	100	563.539,226 582.161,333	44.293
102	563.604,0 582.120,227	103	563.629,704 582.115,774	26.087
105	563.665,347 582.077,751	106	563.683,616 582.009,067	71.072

Document care conține date cu caracter personal, protejat de prevederile Regulamentului (UE) nr. 679/2016 și Legii 190/2018

Punct început	X / Y	Punct sfârşit	X / Y	Lungime segment
106	563.683,616 582.009,067	107	563.708,978 581.935,077	78.216
109	563.742,287 581.873,539	110	563.757,367 581.856,411	22.82
112	563.794,381 581.785,161	113	563.816,041 581.746,977	43.9
115	563.868,478 581.694,91	116	563.893,496 581.670,59	34.891
118	563.939,764 581.623,318	119	563.973,086 581.596,457	42.8
121	564.049,17 581.554,324	122	564.057,053 581.549,528	9.227
124	564.143,419 581.578,302	125	564.173,235 581.581,043	29.942
127	564.244,358 581.506,584	128	564.329,011 581.425,401	117.289
130	564.433,068 581.335,718	131	564.483,635 581.290,032	68.149
133	564.533,933 581.236,172	134	564.540,591 581.231,045	8.403
136	564.552,394 581.266,64	137	564.530,51 581.303,368	42.753
139	564.533,241 581.361,534	140	564.507,886 581.394,048	41.231
142	564.501,38 581.422,334	143	564.481,969 581.446,397	30.916
145	564.479,741 581.514,883	146	564.474,83 581.548,671	34.143
148	564.436,793 581.557,266	149	564.427,6 581.580,767	25.235
151	564.411,886 581.638,989	152	564.412,159 581.653,491	14.505
154	564.399,383 581.734,466	155	564.383,493 581.755,718	26.536
157	564.382,247 581.776,273	158	564.384,74 581.785,305	9.37
160	564.375,392 581.800,566	161	564.363,692 581.814,342	18.074
163	564.357,993 581.833,118	164	564.368,225 581.837,005	10.945
166	564.416,906 581.845,108	167	564.460,552 581.867,523	49.065
169	564.472,572 581.908,654	170	564.471,886 581.929,096	20.454
172	564.465,118 581.968,054	173	564.455,055 581.967,089	10.109
175	564.442,803 581.973,98	176	564.437,748 581.985,17	12.279
178	564.414,628 582.010,616	179	564.407,396 582.017,736	10.149
181	564.397,892 582.100,974	182	564.394,761 582.171,995	71.09
184	564.391,277 582.204,398	185	564.380,513 582.238,833	36.078
187	564.368,849 582.268,119	188	564.370,397 582.282,613	14.576
190	564.385,788 582.370,093	191	564.376,043 582.447,737	78.253
193	564.374,88 582.517,603	194	564.372,776 582.533,059	15.599
196	564.355,802 582.589,83	197	564.338,167 582.607,361	24.866
199	564.333,658 582.682,48	200	564.308,075 582.707,275	35.627
202	564.229,949 582.750,306	203	564.198,742 582.782,718	44.993

Punct început	X / Y	Punct sfârşit	X / Y	Lungime segment
107	563.708,978 581.935,077	108	563.722,409 581.905,395	32.579
110	563.757,367 581.856,411	111	563.771,419 581.829,007	30.797
113	563.816,041 581.746,977	114	563.839,689 581.725,397	32.014
116	563.893,496 581.670,59	117	563.916,802 581.651,749	29.969
119	563.973,086 581.596,457	120	564.022,781 581.571,451	55.632
122	564.057,053 581.549,528	123	564.096,466 581.561,175	41.098
125	564.173,235 581.581,043	126	564.201,681 581.550,213	41.948
128	564.329,011 581.425,401	129	564.380,781 581.377,822	70.313
131	564.483,635 581.290,032	132	564.511,247 581.256,909	43.123
134	564.540,591 581.231,045	135	564.542,265 581.231,943	1.9
137	564.530,51 581.303,368	138	564.536,922 581.338,847	36.054
140	564.507,886 581.394,048	141	564.500,729 581.403,151	11.58
143	564.481,969 581.446,397	144	564.468,486 581.486,821	42.613
146	564.474,83 581.548,671	147	564.454,576 581.557,08	21.93
149	564.427,6 581.580,767	150	564.428,713 581.612,205	31.458
152	564.412,159 581.653,491	153	564.403,283 581.724,234	71.298
155	564.383,493 581.755,718	156	564.382,247 581.767,865	12.211
158	564.384,74 581.785,305	159	564.385,363 581.793,091	7.811
161	564.363,692 581.814,342	162	564.357,343 581.819,73	8.327
164	564.368,225 581.837,005	165	564.391,344 581.840,408	23.368
167	564.460,552 581.867,523	168	564.474,199 581.879,938	18.449
170	564.471,886 581.929,096	171	564.471,312 581.946,204	17.118
173	564.455,055 581.967,089	174	564.444,103 581.971,14	11.677
176	564.437,748 581.985,17	177	564.435,522 581.990,045	5.359
179	564.407,396 582.017,736	180	564.399,479 582.035,418	19.373
182	564.394,761 582.171,995	183	564.394,437 582.179,338	7.35
185	564.380,513 582.238,833	186	564.372,019 582.253,66	17.088
188	564.370,397 582.282,613	189	564.376,947 582.321,879	39.809
191	564.376,043 582.447,737	192	564.376,404 582.483,501	35.766
194	564.372,776 582.533,059	195	564.371,835 582.563,449	30.405
197	564.338,167 582.607,361	198	564.339,444 582.673,172	65.823
200	564.308,075 582.707,275	201	564.264,56 582.730,048	49.114
203	564.198,742 582.782,718	204	564.177,995 582.796,533	24.926

Punct început	X / Y	Punct sfârşit	X / Y	Lungime segment
108	563.722,409 581.905,395	109	563.742,287 581.873,539	37.549
111	563.771,419 581.829,007	112	563.794,381 581.785,161	49.495
114	563.839,689 581.725,397	115	563.868,478 581.694,91	41.932
117	563.916,802 581.651,749	118	563.939,764 581.623,318	36.546
120	564.022,781 581.571,451	121	564.049,17 581.554,324	31.46
123	564.096,466 581.561,175	124	564.143,419 581.578,302	49.979
126	564.201,681 581.550,213	127	564.244,358 581.506,584	61.031
129	564.380,781 581.377,822	130	564.433,068 581.335,718	67.132
132	564.511,247 581.256,909	133	564.533,933 581.236,172	30.736
135	564.542,265 581.231,943	136	564.552,394 581.266,64	36.145
138	564.536,922 581.338,847	139	564.533,241 581.361,534	22.984
141	564.500,729 581.403,151	142	564.501,38 581.422,334	19.194
144	564.468,486 581.486,821	145	564.479,741 581.514,883	30.235
147	564.454,576 581.557,08	148	564.436,793 581.557,266	17.784
150	564.428,713 581.612,205	151	564.411,886 581.638,989	31.631
153	564.403,283 581.724,234	154	564.399,383 581.734,466	10.95
156	564.382,247 581.767,865	157	564.382,247 581.776,273	8.408
159	564.385,363 581.793,091	160	564.375,392 581.800,566	12.462
162	564.357,343 581.819,73	163	564.357,993 581.833,118	13.404
165	564.391,344 581.840,408	166	564.416,906 581.845,108	25.99
168	564.474,199 581.879,938	169	564.472,572 581.908,654	28.762
171	564.471,312 581.946,204	172	564.465,118 581.968,054	22.711
174	564.444,103 581.971,14	175	564.442,803 581.973,98	3.123
177	564.435,522 581.990,045	178	564.414,628 582.010,616	29.321
180	564.399,479 582.035,418	181	564.397,892 582.100,974	65.575
183	564.394,437 582.179,338	184	564.391,277 582.204,398	25.258
186	564.372,019 582.253,66	187	564.368,849 582.268,119	14.802
189	564.376,947 582.321,879	190	564.385,788 582.370,093	49.018
192	564.376,404 582.483,501	193	564.374,88 582.517,603	34.136
195	564.371,835 582.563,449	196	564.355,802 582.589,83	30.871
198	564.339,444 582.673,172	199	564.333,658 582.682,48	10.96
201	564.264,56 582.730,048	202	564.229,949 582.750,306	40.104
204	564.177,995 582.796,533	205	564.143,968 582.814,925	38.679

Document care conține date cu caracter personal, protejat de prevederile Regulamentului (UE) nr. 679/2016 și Legii 190/2018

Punct început	X / Y	Punct sfârşit	X / Y	Lungime segment
205	564.143,968 582.814,925	206	564.120,635 582.829,593	27.56
208	564.044,01 582.877,277	209	564.010,513 582.907,871	45.366
211	563.980,156 582.949,17	212	563.935,034 583.012,436	77.708
214	563.915,383 583.056,978	215	563.903,987 583.069,658	17.048
217	563.868,239 583.103,184	218	563.853,269 583.121,049	23.308
220	563.797,893 583.135,836	221	563.751,396 583.150,557	48.772
223	563.719,701 583.191,0	224	563.709,505 583.205,254	17.525
226	563.680,55 583.244,648	227	563.673,016 583.298,653	54.528
229	563.667,046 583.410,24	230	563.632,245 583.477,586	75.806
232	563.613,59 583.548,06	233	563.603,708 583.587,944	41.09
235	563.550,454 583.666,066	236	563.543,335 583.671,31	8.842
238	563.575,809 583.713,026	239	563.564,665 583.720,166	13.235
241	563.509,469 583.790,827	242	563.488,21 583.817,094	33.792
244	563.471,841 583.872,19	245	563.460,143 583.892,334	23.294
247	563.401,873 583.979,671	248	563.391,157 584.021,375	43.059
250	563.341,465 584.096,075	251	563.303,803 584.127,147	48.825
253	563.245,514 584.171,217	254	563.215,121 584.200,824	42.43
256	563.175,591 584.263,583	257	563.141,618 584.301,18	50.672
259	563.059,458 584.384,222	260	563.088,17 584.405,223	35.573
262	563.143,548 584.440,015	263	563.167,94 584.485,219	51.365

Punct început	X / Y	Punct sfârşit	X / Y	Lungime segment
206	564.120,635 582.829,593	207	564.087,584 582.854,106	41.149
209	564.010,513 582.907,871	210	563.997,848 582.927,379	23.259
212	563.935,034 583.012,436	213	563.923,984 583.036,61	26.58
215	563.903,987 583.069,658	216	563.886,134 583.081,492	21.419
218	563.853,269 583.121,049	219	563.819,838 583.135,265	36.328
221	563.751,396 583.150,557	222	563.732,671 583.174,13	30.105
224	563.709,505 583.205,254	225	563.704,324 583.217,846	13.616
227	563.673,016 583.298,653	228	563.672,243 583.377,34	78.691
230	563.632,245 583.477,586	231	563.622,806 583.523,556	46.929
233	563.603,708 583.587,944	234	563.585,596 583.622,439	38.961
236	563.543,335 583.671,31	237	563.569,553 583.699,733	38.668
239	563.564,665 583.720,166	240	563.533,559 583.758,829	49.623
242	563.488,21 583.817,094	243	563.480,694 583.839,615	23.742
245	563.460,143 583.892,334	246	563.421,649 583.957,072	75.318
248	563.391,157 584.021,375	249	563.374,815 584.055,432	37.775
251	563.303,803 584.127,147	252	563.276,041 584.149,282	35.506
254	563.215,121 584.200,824	255	563.203,312 584.224,135	26.131
257	563.141,618 584.301,18	258	563.120,775 584.336,174	40.731
260	563.088,17 584.405,223	261	563.124,471 584.428,043	42.878
263	563.167,94 584.485,219	264	563.169,027 584.486,728	1.86

Punct început	X / Y	Punct sfârşit	X / Y	Lungime segment
207	564.087,584 582.854,106	208	564.044,01 582.877,277	49.352
210	563.997,848 582.927,379	211	563.980,156 582.949,17	28.069
213	563.923,984 583.036,61	214	563.915,383 583.056,978	22.11
216	563.886,134 583.081,492	217	563.868,239 583.103,184	28.121
219	563.819,838 583.135,265	220	563.797,893 583.135,836	21.952
222	563.732,671 583.174,13	223	563.719,701 583.191,0	21.28
225	563.704,324 583.217,846	226	563.680,55 583.244,648	35.827
228	563.672,243 583.377,34	229	563.667,046 583.410,24	33.308
231	563.622,806 583.523,556	232	563.613,59 583.548,06	26.18
234	563.585,596 583.622,439	235	563.550,454 583.666,066	56.02
237	563.569,553 583.699,733	238	563.575,809 583.713,026	14.692
240	563.533,559 583.758,829	241	563.509,469 583.790,827	40.052
243	563.480,694 583.839,615	244	563.471,841 583.872,19	33.757
246	563.421,649 583.957,072	247	563.401,873 583.979,671	30.03
249	563.374,815 584.055,432	250	563.341,465 584.096,075	52.574
252	563.276,041 584.149,282	253	563.245,514 584.171,217	37.59
255	563.203,312 584.224,135	256	563.175,591 584.263,583	48.214
258	563.120,775 584.336,174	259	563.059,458 584.384,222	77.9
261	563.124,471 584.428,043	262	563.143,548 584.440,015	22.522
264	563.169,027 584.486,728	1	562.919,742 584.709,963	334.629

** Lungimile segmentelor sunt determinate în planul de proiecţie Stereo 70 şi sunt rotunjite la 1 milimetru.
*** Distanţa dintre puncte este formată din segmente cumulate ce sunt mai mici decât valoarea 1 milimetru.

Document care conține date cu caracter personal, protejat de prevederile Regulamentului (UE) nr. 679/2016 și Legii 190/2018

DATE DESPRE IMOBILUL NR. 6865

Oficiul de Cadastru şi Publicitate Imobiliară NEAMT
Biroul de Cadastru şi Publicitate Imobiliară Bicaz

A. Partea I. Descrierea imobilului

TEREN Extravilan

Adresa: Jud. Neamt

Nr. Crt	Nr cadastral Nr. topografic	Suprafaţa* (mp)	Observaţii / Referinţe
A1		6.100	Sector cadastral:92 Teren neimprejmuit;

B. Partea II. Proprietari şi acte

Inscrieri privitoare la dreptul de proprietate şi alte drepturi reale		Referinţe
6865 / 12/06/2023		
Hotarare Judecatoreasca nr. 654, din 15/05/2007 emis de JUDECATORIA BICAZ (Raport de expertiza - dosar 209/188/2007, expert Alexandru Constantin ; PV nr 445 din 30.07.2007);		
B1	Inscrierea provizorie, drept de PROPRIETATE, dobandit prin Lege, cota actuala 1/1, cota initiala 1/1	A1
	1) **FOCŞA ION**	

C. Partea III. SARCINI .

Inscrieri privind dezmembramintele dreptului de proprietate, drepturi reale de garanţie şi sarcini	Referinţe
NU SUNT	

Document care conține date cu caracter personal, protejat de prevederile Regulamentului (UE) nr. 679/2016 și Legii 190/2018

Anexa Nr. 1 La Partea I

Teren

Nr cadastral	Suprafaţa (mp)*	Observaţii / Referinţe
	6.100	

* Suprafaţa este determinată in planul de proiecţie Stereo 70.

DETALII LINIARE IMOBIL

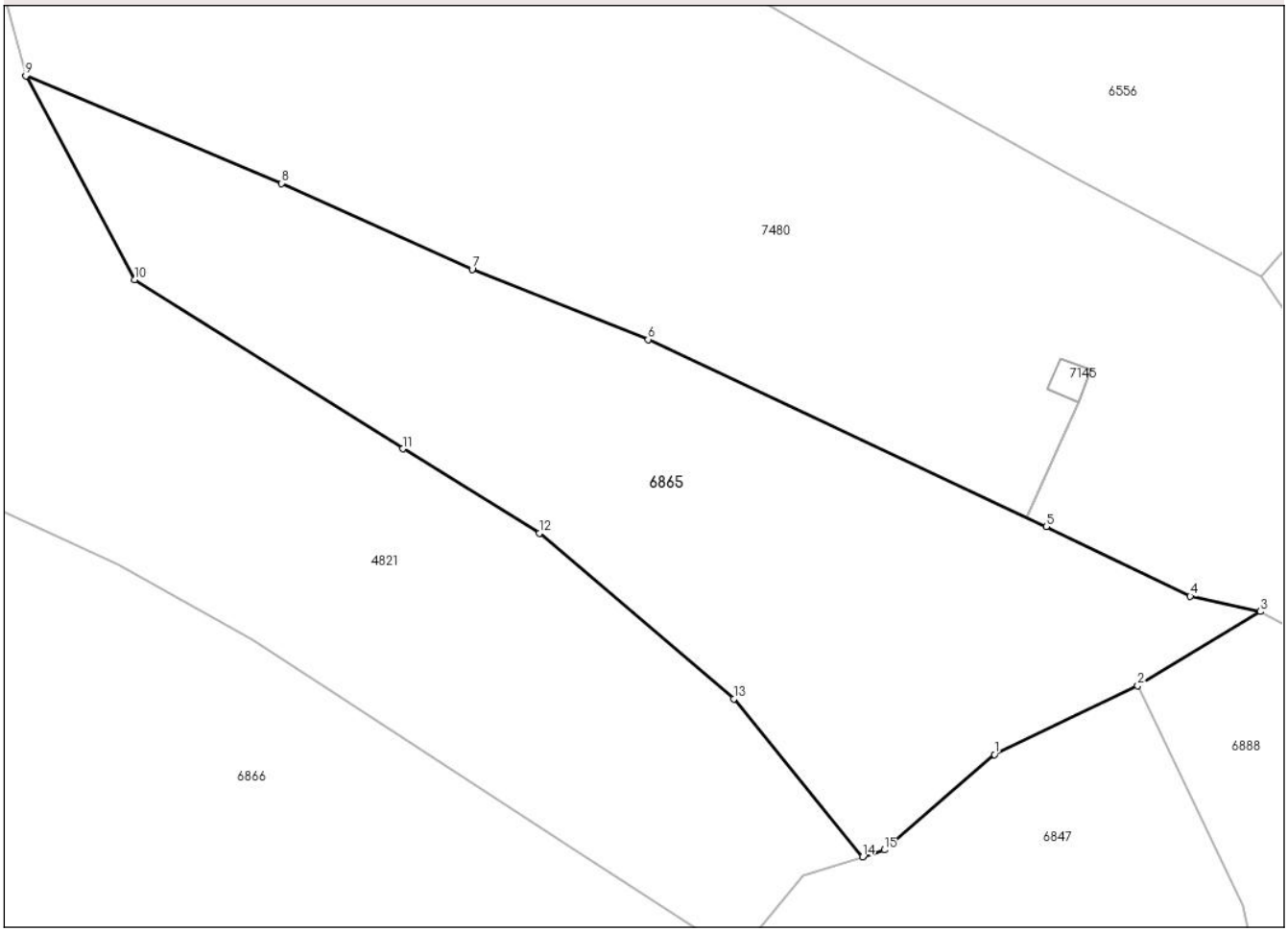

Date referitoare la teren

Crt	Categorie folosință	Intra vilan	Suprafaţa (mp)	Tarla	Parcelă	Nr. topo	Observaţii / Referinţe
1	padure	NU	6.100	UP VI	ua 496	-	

Lungime Segmente
1) Valorile lungimilor segmentelor sunt obţinute din proiecţie în plan.

Punct început	X / Y	Punct sfârşit	X / Y	Lungime segment (** (m)
1	562.026,019 585.443,106	2	562.047,641 585.453,455	23.971
2	562.047,641 585.453,455	3	562.066,116 585.464,671	21.613
3	562.066,116 585.464,671	4	562.055,547 585.466,977	10.818
4	562.055,547 585.466,977	5	562.033,823 585.477,457	24.12
5	562.033,823 585.477,457	6	561.973,748 585.505,679	66.374

Document care conține date cu caracter personal, protejat de prevederile Regulamentului (UE) nr. 679/2016 și Legii 190/2018

Punct început	X / Y	Punct sfârşit	X / Y	Lungime segment (** (m)
6	561.973,748 585.505,679	7	561.947,201 585.516,243	28.572
7	561.947,201 585.516,243	8	561.918,447 585.529,206	31.541
8	561.918,447 585.529,206	9	561.879,872 585.545,382	41.829
9	561.879,872 585.545,382	10	561.896,273 585.514,677	34.811
10	561.896,273 585.514,677	11	561.936,76 585.489,193	47.84
11	561.936,76 585.489,193	12	561.957,335 585.476,469	24.192
12	561.957,335 585.476,469	13	561.986,675 585.451,509	38.521
13	561.986,675 585.451,509	14	562.006,133 585.427,675	30.768
14	562.006,133 585.427,675	15	562.009,387 585.428,74	3.424
15	562.009,387 585.428,74	1	562.026,019 585.443,106	21.977

** Lungimile segmentelor sunt determinate în planul de proiecţie Stereo 70 şi sunt rotunjite la 1 milimetru.
*** Distanţa dintre puncte este formată din segmente cumulate ce sunt mai mici decât valoarea 1 milimetru.

Document care conține date cu caracter personal, protejat de prevederile Regulamentului (UE) nr. 679/2016 și Legii 190/2018

DATE DESPRE IMOBILUL NR. 6866

Oficiul de Cadastru şi Publicitate Imobiliară NEAMT
Biroul de Cadastru şi Publicitate Imobiliară Bicaz

A. Partea I. Descrierea imobilului

TEREN Extravilan

Adresa: Jud. Neamt

Nr. Crt	Nr cadastral Nr. topografic	Suprafaţa* (mp)	Observaţii / Referinţe
A1		96.900	Sector cadastral:92 Teren neimprejmuit;

B. Partea II. Proprietari şi acte

Inscrieri privitoare la dreptul de proprietate şi alte drepturi reale		Referinţe
6866 / 12/06/2023		
Hotarare Judecatoreasca nr. 654, din 15/05/2007 emis de JUDECATORIA BICAZ (Raport de expertiza - dosar 209/188/2007, expert Alexandru Constantin ; PV nr 445 din 30.07.2007);		
B1	Inscrierea provizorie, drept de PROPRIETATE, dobandit prin Lege, cota actuala 1/1, cota initiala 1/1	A1
	1) **FOCŞA ION**	

C. Partea III. SARCINI .

Inscrieri privind dezmembramintele dreptului de proprietate, drepturi reale de garanţie şi sarcini	Referinţe
NU SUNT	

Document care conține date cu caracter personal, protejat de prevederile Regulamentului (UE) nr. 679/2016 și Legii 190/2018

Anexa Nr. 1 La Partea I

Teren

Nr cadastral	Suprafaţa (mp)*	Observaţii / Referinţe
	96.900	

* Suprafaţa este determinată in planul de proiecţie Stereo 70.

DETALII LINIARE IMOBIL

Date referitoare la teren

Crt	Categorie folosință	Intra vilan	Suprafaţa (mp)	Tarla	Parcelă	Nr. topo	Observaţii / Referinţe
1	padure	NU	96.900	UP VI	ua 496	-	

Lungime Segmente

1) Valorile lungimilor segmentelor sunt obţinute din proiecţie în plan.

Punct început	X / Y	Punct sfârşit	X / Y	Lungime segment (** (m)
1	561.991,699 585.065,77	2	562.014,836 585.312,239	247.553
3	562.023,102 585.332,912	4	562.021,222 585.355,25	22.417
5	562.015,459 585.371,852	6	562.009,323 585.392,753	21.783
7	561.987,24 585.412,967	8	561.961,584 585.429,488	30.515
9	561.914,008 585.460,49	10	561.893,795 585.471,666	23.097

Punct început	X / Y	Punct sfârşit	X / Y	Lungime segment (** (m)
2	562.014,836 585.312,239	3	562.023,102 585.332,912	22.264
4	562.021,222 585.355,25	5	562.015,459 585.371,852	17.574
6	562.009,323 585.392,753	7	561.987,24 585.412,967	29.938
8	561.961,584 585.429,488	9	561.914,008 585.460,49	56.786
10	561.893,795 585.471,666	11	561.851,102 585.491,219	46.958

Document care conține date cu caracter personal, protejat de prevederile Regulamentului (UE) nr. 679/2016 și Legii 190/2018

Punct început	X / Y	Punct sfârşit	X / Y	Lungime segment (** (m)
11	561.851,102 585.491,219	12	561.832,444 585.491,794	18.667
13	561.824,125 585.489,785	14	561.810,446 585.496,025	15.035
15	561.706,479 585.211,929	16	561.759,91 585.209,797	53.474
17	561.812,26 585.190,497	18	561.825,08 585.175,851	19.464
19	561.845,543 585.142,892	20	561.867,306 585.089,286	57.855
21	561.873,816 585.067,563	22	561.877,428 585.058,984	9.308
23	561.882,18 585.047,696	24	561.884,298 585.032,864	14.982
25	561.905,862 584.968,656	26	561.945,384 584.966,959	39.558
27	561.983,26 584.975,876	1	561.991,699 585.065,77	90.289

Punct început	X / Y	Punct sfârşit	X / Y	Lungime segment (** (m)
12	561.832,444 585.491,794	13	561.824,125 585.489,785	8.558
14	561.810,446 585.496,025	15	561.706,479 585.211,929	302.522
16	561.759,91 585.209,797	17	561.812,26 585.190,497	55.794
18	561.825,08 585.175,851	19	561.845,543 585.142,892	38.795
20	561.867,306 585.089,286	21	561.873,816 585.067,563	22.677
22	561.877,428 585.058,984	23	561.882,18 585.047,696	12.247
24	561.884,298 585.032,864	25	561.905,862 584.968,656	67.732
26	561.945,384 584.966,959	27	561.983,26 584.975,876	38.911

** Lungimile segmentelor sunt determinate în planul de proiecţie Stereo 70 şi sunt rotunjite la 1 milimetru.
*** Distanţa dintre puncte este formată din segmente cumulate ce sunt mai mici decât valoarea 1 milimetru.

Document care conține date cu caracter personal, protejat de prevederile Regulamentului (UE) nr. 679/2016 și Legii 190/2018

DATE DESPRE IMOBILUL NR. 6885

Oficiul de Cadastru şi Publicitate Imobiliară NEAMT
Biroul de Cadastru şi Publicitate Imobiliară Bicaz

A. Partea I. Descrierea imobilului

TEREN Extravilan

Adresa: Jud. Neamt

Nr. Crt	Nr cadastral Nr. topografic	Suprafaţa* (mp)	Observaţii / Referinţe
A1		44.000	Sector cadastral:92 Teren neimprejmuit;

B. Partea II. Proprietari şi acte

Inscrieri privitoare la dreptul de proprietate şi alte drepturi reale		Referinţe
6885 / 12/06/2023		
Act Normativ nr. 7, din 13/03/1996 emis de PARLAMENTUL ROMANIEI;		
B1	Inscrierea provizorie, drept de PROPRIETATE, dobandit prin Lege, cota actuala 1/1, cota initiala 1/1	A1
	1) **COMUNA DĂMUC**, CIF:2614422, PROPRIETAR NEIDENTIFICAT	

C. Partea III. SARCINI .

Inscrieri privind dezmembramintele dreptului de proprietate, drepturi reale de garanţie şi sarcini	Referinţe
NU SUNT	

Document care conține date cu caracter personal, protejat de prevederile Regulamentului (UE) nr. 679/2016 și Legii 190/2018

Anexa Nr. 1 La Partea I

Teren

Nr cadastral	Suprafaţa (mp)*	Observaţii / Referinţe
	44.000	

* Suprafaţa este determinată in planul de proiecţie Stereo 70.

DETALII LINIARE IMOBIL

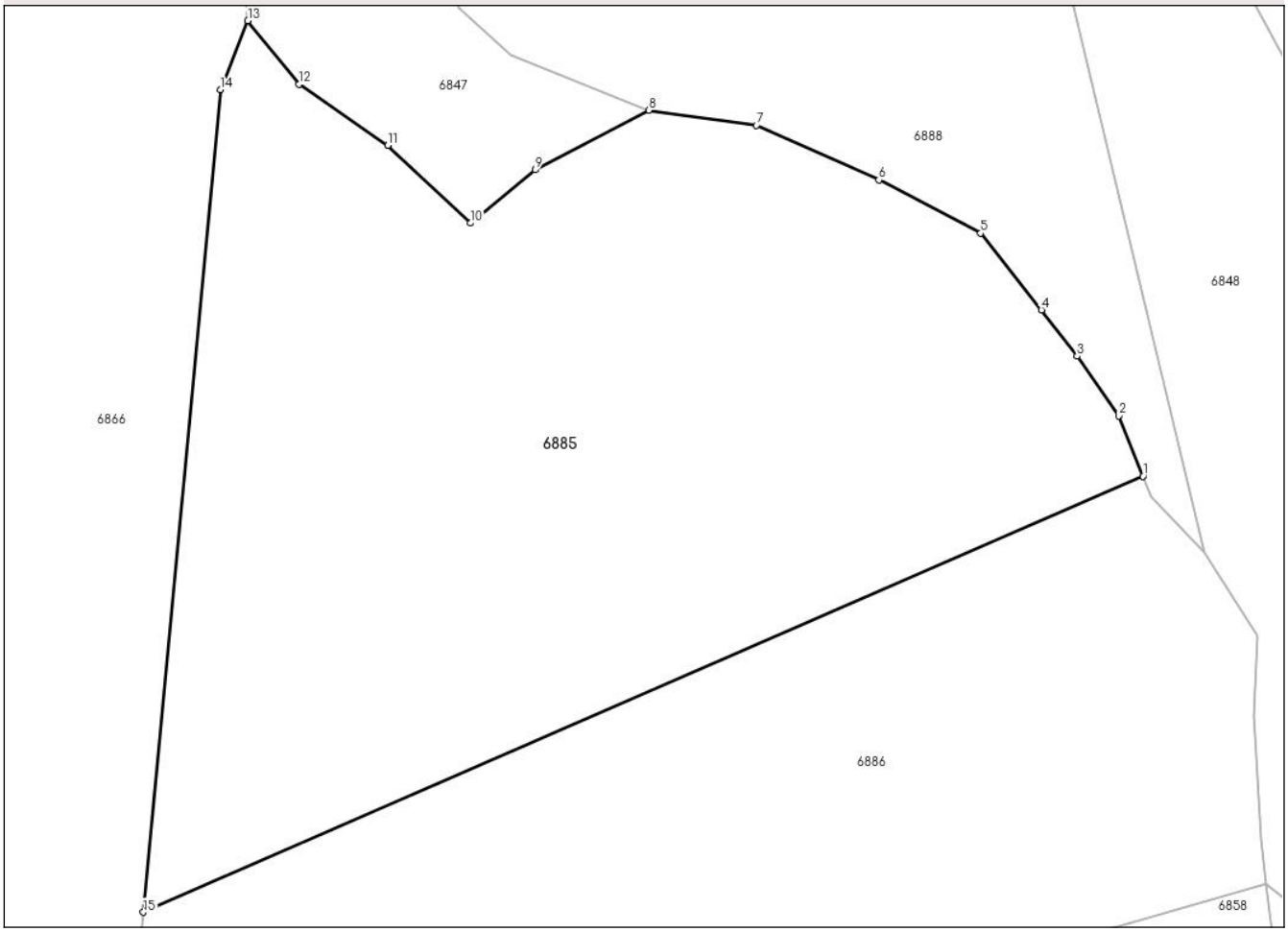

Date referitoare la teren

Crt	Categorie folosință	Intra vilan	Suprafaţa (mp)	Tarla	Parcelă	Nr. topo	Observaţii / Referinţe
1	padure	NU	44.000	UP VI	ua 496	-	

Lungime Segmente
1) Valorile lungimilor segmentelor sunt obţinute din proiecţie în plan.

Punct început	X / Y	Punct sfârşit	X / Y	Lungime segment (** (m)
1	562.291,597 585.196,411	2	562.284,379 585.214,476	19.454
2	562.284,379 585.214,476	3	562.271,848 585.232,398	21.868
3	562.271,848 585.232,398	4	562.261,16 585.246,245	17.492
4	562.261,16 585.246,245	5	562.242,918 585.269,24	29.352
5	562.242,918 585.269,24	6	562.212,398 585.285,199	34.441

Document care conține date cu caracter personal, protejat de prevederile Regulamentului (UE) nr. 679/2016 și Legii 190/2018

Punct început	X / Y	Punct sfârşit	X / Y	Lungime segment (** (m)
6	562.212,398 585.285,199	7	562.175,617 585.301,519	40.239
7	562.175,617 585.301,519	8	562.143,306 585.306,105	32.635
8	562.143,306 585.306,105	9	562.109,268 585.288,226	38.448
9	562.109,268 585.288,226	10	562.089,854 585.272,287	25.119
10	562.089,854 585.272,287	11	562.065,039 585.295,542	34.009
11	562.065,039 585.295,542	12	562.038,385 585.313,852	32.337
12	562.038,385 585.313,852	13	562.023,102 585.332,912	24.431
13	562.023,102 585.332,912	14	562.014,836 585.312,239	22.264
14	562.014,836 585.312,239	15	561.991,699 585.065,77	247.553
15	561.991,699 585.065,77	1	562.291,597 585.196,411	327.118

** Lungimile segmentelor sunt determinate în planul de proiecţie Stereo 70 şi sunt rotunjite la 1 milimetru.
*** Distanţa dintre puncte este formată din segmente cumulate ce sunt mai mici decât valoarea 1 milimetru.

Document care conține date cu caracter personal, protejat de prevederile Regulamentului (UE) nr. 679/2016 și Legii 190/2018

DATE DESPRE IMOBILUL NR. 6886

Oficiul de Cadastru şi Publicitate Imobiliară NEAMT
Biroul de Cadastru şi Publicitate Imobiliară Bicaz

A. Partea I. Descrierea imobilului

TEREN Extravilan

Adresa: Jud. Neamt

Nr. Crt	Nr cadastral Nr. topografic	Suprafaţa* (mp)	Observaţii / Referinţe
A1		37.000	Sector cadastral:92 Teren neimprejmuit;

B. Partea II. Proprietari şi acte

Inscrieri privitoare la dreptul de proprietate şi alte drepturi reale		Referinţe
6886 / 12/06/2023		
Act Normativ nr. 7, din 13/03/1996 emis de PARLAMENTUL ROMANIEI;		
B1	Inscrierea provizorie, drept de PROPRIETATE, dobandit prin Lege, cota actuala 1/1, cota initiala 1/1	A1
	1) **COMUNA DĂMUC**, CIF:2614422, PROPRIETAR NEIDENTIFICAT	

C. Partea III. SARCINI .

Inscrieri privind dezmembramintele dreptului de proprietate, drepturi reale de garanţie şi sarcini	Referinţe
NU SUNT	

Anexa Nr. 1 La Partea I

Teren

Nr cadastral	Suprafaţa (mp)*	Observaţii / Referinţe
	37.000	

* Suprafaţa este determinată in planul de proiecţie Stereo 70.

DETALII LINIARE IMOBIL

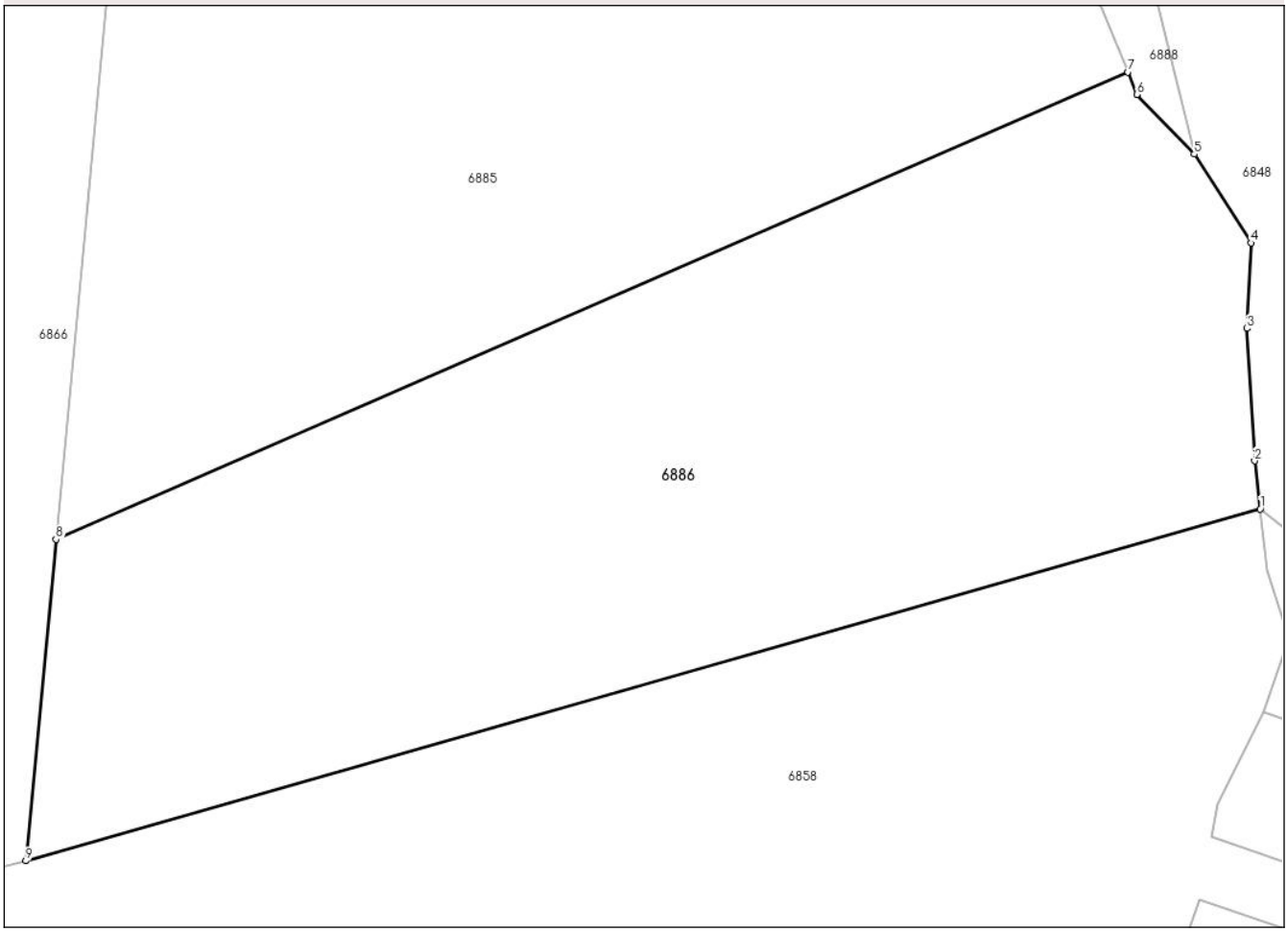

Date referitoare la teren

Crt	Categorie folosință	Intra vilan	Suprafaţa (mp)	Tarla	Parcelă	Nr. topo	Observaţii / Referinţe
1	padure	NU	37.000	UP VI	ua 494-496	-	

Lungime Segmente
1) Valorile lungimilor segmentelor sunt obţinute din proiecţie în plan.

Punct început	X / Y	Punct sfârşit	X / Y	Lungime segment (** (m)
1	562.328,677 585.074,264	2	562.327,085 585.087,673	13.503
2	562.327,085 585.087,673	3	562.324,916 585.124,708	37.098
3	562.324,916 585.124,708	4	562.326,155 585.148,637	23.961
4	562.326,155 585.148,637	5	562.310,208 585.173,459	29.503
5	562.310,208 585.173,459	6	562.294,111 585.190,118	23.165

Document care conține date cu caracter personal, protejat de prevederile Regulamentului (UE) nr. 679/2016 și Legii 190/2018

Punct început	X / Y	Punct sfârşit	X / Y	Lungime segment (** (m)
6	562.294,111 585.190,118	7	562.291,597 585.196,411	6.777
7	562.291,597 585.196,411	8	561.991,699 585.065,77	327.118
8	561.991,699 585.065,77	9	561.983,26 584.975,876	90.289
9	561.983,26 584.975,876	1	562.328,677 585.074,264	359.156

** Lungimile segmentelor sunt determinate în planul de proiecţie Stereo 70 şi sunt rotunjite la 1 milimetru.
*** Distanţa dintre puncte este formată din segmente cumulate ce sunt mai mici decât valoarea 1 milimetru.

Document care conține date cu caracter personal, protejat de prevederile Regulamentului (UE) nr. 679/2016 și Legii 190/2018

DATE DESPRE IMOBILUL NR. 6887

Oficiul de Cadastru şi Publicitate Imobiliară NEAMT
Biroul de Cadastru şi Publicitate Imobiliară Bicaz

A. Partea I. Descrierea imobilului

TEREN Extravilan

Adresa: Jud. Neamt

Nr. Crt	Nr cadastral Nr. topografic	Suprafaţa* (mp)	Observaţii / Referinţe
A1		20.000	Sector cadastral:92 Teren neimprejmuit;

B. Partea II. Proprietari şi acte

Inscrieri privitoare la dreptul de proprietate şi alte drepturi reale		Referinţe
6887 / 12/06/2023		
Act Normativ nr. 7, din 13/03/1996 emis de PARLAMENTUL ROMANIEI;		
B1	Inscrierea provizorie, drept de PROPRIETATE, dobandit prin Lege, cota actuala 1/1, cota initiala 1/1	A1
	1) **COMUNA DĂMUC**, CIF:2614422, PROPRIETAR NEIDENTIFICAT	

C. Partea III. SARCINI .

Inscrieri privind dezmembramintele dreptului de proprietate, drepturi reale de garanţie şi sarcini	Referinţe
NU SUNT	

Document care conține date cu caracter personal, protejat de prevederile Regulamentului (UE) nr. 679/2016 și Legii 190/2018

Anexa Nr. 1 La Partea I

Teren

Nr cadastral	Suprafaţa (mp)*	Observaţii / Referinţe
	20.000	

* Suprafaţa este determinată in planul de proiecţie Stereo 70.

DETALII LINIARE IMOBIL

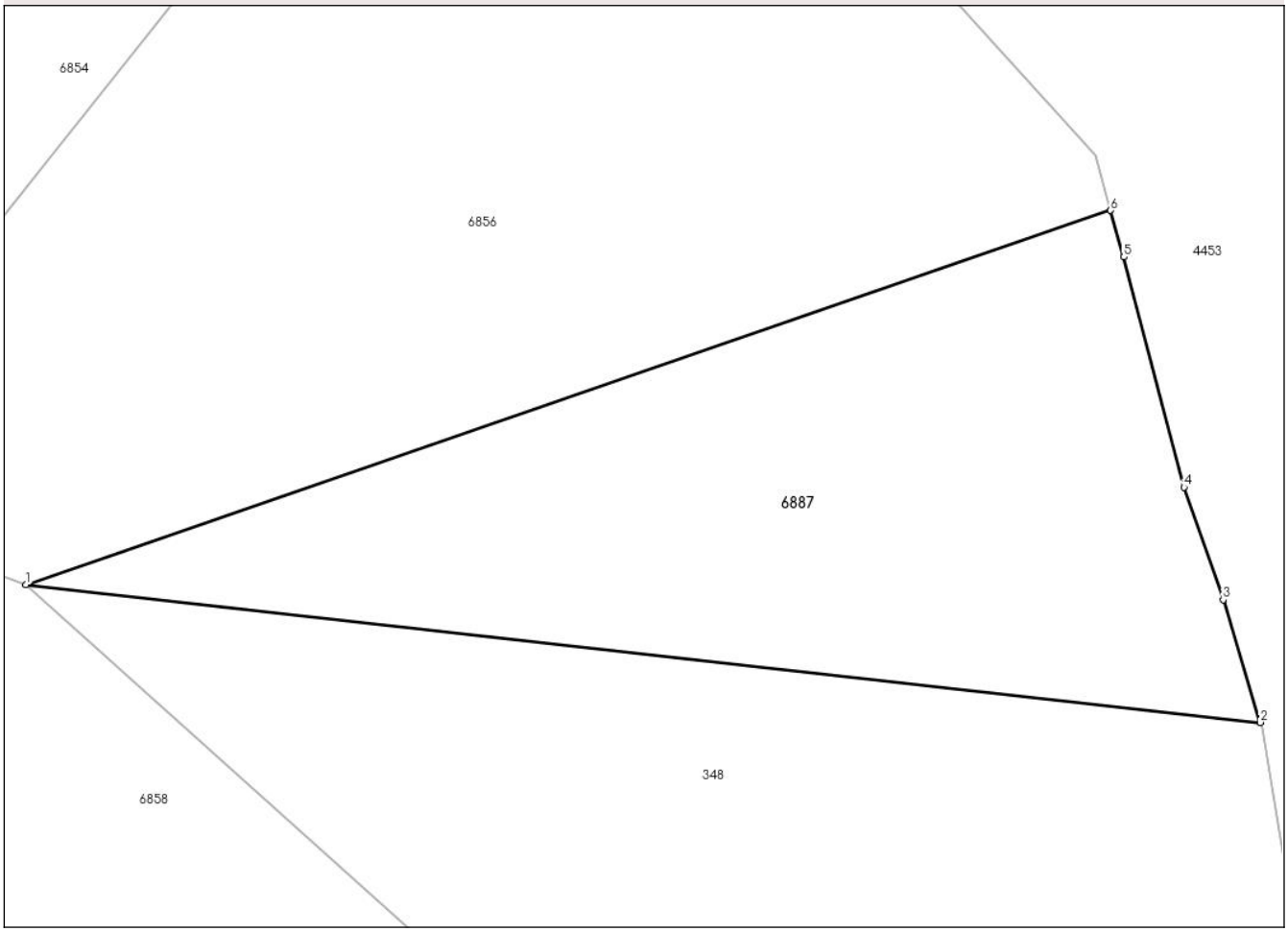

Date referitoare la teren

Crt	Categorie folosință	Intra vilan	Suprafaţa (mp)	Tarla	Parcelă	Nr. topo	Observaţii / Referinţe
1	padure	NU	20.000	UP VI	ua 493	-	

Lungime Segmente
1) Valorile lungimilor segmentelor sunt obţinute din proiecţie în plan.

Punct început	X / Y	Punct sfârşit	X / Y	Lungime segment (** (m)
1	562.919,742 584.709,963	2	563.236,405 584.674,655	318.625
2	563.236,405 584.674,655	3	563.226,882 584.706,067	32.824
3	563.226,882 584.706,067	4	563.216,813 584.734,94	30.578
4	563.216,813 584.734,94	5	563.201,402 584.793,969	61.008
5	563.201,402 584.793,969	6	563.198,035 584.805,888	12.385

Document care conține date cu caracter personal, protejat de prevederile Regulamentului (UE) nr. 679/2016 și Legii 190/2018

Punct început	X / Y	Punct sfârşit	X / Y	Lungime segment (** (m)
6	563.198,035 584.805,888	1	562.919,742 584.709,963	294.361

** Lungimile segmentelor sunt determinate în planul de proiecţie Stereo 70 şi sunt rotunjite la 1 milimetru.
*** Distanţa dintre puncte este formată din segmente cumulate ce sunt mai mici decât valoarea 1 milimetru.

Document care conține date cu caracter personal, protejat de prevederile Regulamentului (UE) nr. 679/2016 și Legii 190/2018

DATE DESPRE IMOBILUL NR. 6888

Oficiul de Cadastru şi Publicitate Imobiliară NEAMT
Biroul de Cadastru şi Publicitate Imobiliară Bicaz

A. Partea I. Descrierea imobilului

TEREN Extravilan

Adresa: Jud. Neamt

Nr. Crt	Nr cadastral Nr. topografic	Suprafaţa* (mp)	Observaţii / Referinţe
A1		26.000	Sector cadastral:92 Teren neimprejmuit;

B. Partea II. Proprietari şi acte

Inscrieri privitoare la dreptul de proprietate şi alte drepturi reale		Referinţe
6888 / 12/06/2023		
Act Administrativ nr. 7000, din 27/06/2008 emis de Institutia Prefectului - Judetul Neamt (PV nr 428 din 21.03.2007);		
B1	Inscrierea provizorie, drept de PROPRIETATE, dobandit prin Lege, cota actuala 1/1, cota initiala 1/1	A1
	1) **PÎNTEA MOGLAN GH GHEORGHE** 2) **PÎNTEA MOGLAN GH ION** 3) **COZMA S IOAN** 4) **COZMA T MARIA** 5) **DANDU GH MARIA** 6) **HANDARIC GH IOANA**	

C. Partea III. SARCINI .

Inscrieri privind dezmembramintele dreptului de proprietate, drepturi reale de garanţie şi sarcini	Referinţe
NU SUNT	

Anexa Nr. 1 La Partea I

Teren

Nr cadastral	Suprafaţa (mp)*	Observaţii / Referinţe
	26.000	

* Suprafaţa este determinată in planul de proiecţie Stereo 70.

DETALII LINIARE IMOBIL

Date referitoare la teren

Crt	Categorie folosință	Intra vilan	Suprafaţa (mp)	Tarla	Parcelă	Nr. topo	Observaţii / Referinţe
1	padure	NU	26.000	UP VI	ua 496	-	

Lungime Segmente

1) Valorile lungimilor segmentelor sunt obţinute din proiecţie în plan.

Punct început	X / Y	Punct sfârşit	X / Y	Lungime segment (** (m)
1	562.261,608 585.375,388	2	562.236,433 585.385,8	27.243
3	562.191,193 585.406,88	4	562.158,653 585.420,232	35.173
5	562.129,424 585.434,763	6	562.105,877 585.442,772	24.872
7	562.066,116 585.464,671	8	562.047,641 585.453,455	21.613
9	562.063,551 585.420,281	10	562.070,172 585.387,595	33.35

Punct început	X / Y	Punct sfârşit	X / Y	Lungime segment (** (m)
2	562.236,433 585.385,8	3	562.191,193 585.406,88	49.91
4	562.158,653 585.420,232	5	562.129,424 585.434,763	32.642
6	562.105,877 585.442,772	7	562.066,116 585.464,671	45.393
8	562.047,641 585.453,455	9	562.063,551 585.420,281	36.792
10	562.070,172 585.387,595	11	562.086,546 585.336,72	53.445

Document care conține date cu caracter personal, protejat de prevederile Regulamentului (UE) nr. 679/2016 și Legii 190/2018

Punct început	X / Y	Punct sfârşit	X / Y	Lungime segment (** (m)
11	562.086,546 585.336,72	12	562.101,879 585.322,613	20.835
13	562.143,306 585.306,105	14	562.175,617 585.301,519	32.635
15	562.212,398 585.285,199	16	562.242,918 585.269,24	34.441
17	562.261,16 585.246,245	18	562.271,848 585.232,398	17.492
19	562.284,379 585.214,476	20	562.291,597 585.196,411	19.454
21	562.294,111 585.190,118	22	562.310,208 585.173,459	23.165

Punct început	X / Y	Punct sfârşit	X / Y	Lungime segment (** (m)
12	562.101,879 585.322,613	13	562.143,306 585.306,105	44.595
14	562.175,617 585.301,519	15	562.212,398 585.285,199	40.239
16	562.242,918 585.269,24	17	562.261,16 585.246,245	29.352
18	562.271,848 585.232,398	19	562.284,379 585.214,476	21.868
20	562.291,597 585.196,411	21	562.294,111 585.190,118	6.777
22	562.310,208 585.173,459	1	562.261,608 585.375,388	207.695

** Lungimile segmentelor sunt determinate în planul de proiecţie Stereo 70 şi sunt rotunjite la 1 milimetru.
*** Distanţa dintre puncte este formată din segmente cumulate ce sunt mai mici decât valoarea 1 milimetru.

Document care conține date cu caracter personal, protejat de prevederile Regulamentului (UE) nr. 679/2016 și Legii 190/2018

DATE DESPRE IMOBILUL NR. 6914

Oficiul de Cadastru şi Publicitate Imobiliară NEAMT
Biroul de Cadastru şi Publicitate Imobiliară Bicaz

A. Partea I. Descrierea imobilului

TEREN Extravilan

Adresa: Jud. Neamt

Nr. Crt	Nr cadastral Nr. topografic	Suprafaţa* (mp)	Observaţii / Referinţe
A1		61.300	Sector cadastral:92 Teren neimprejmuit;

B. Partea II. Proprietari şi acte

Inscrieri privitoare la dreptul de proprietate şi alte drepturi reale		Referinţe
6914 / 12/06/2023		
Act Normativ nr. 7, din 13/03/1996 emis de PARLAMENTUL ROMANIEI;		
B1	Inscrierea provizorie, drept de PROPRIETATE, dobandit prin Lege, cota actuala 1/1, cota initiala 1/1	A1
	1) **COMUNA DĂMUC**, CIF:2614422, PROPRIETAR NEIDENTIFICAT	

C. Partea III. SARCINI .

Inscrieri privind dezmembramintele dreptului de proprietate, drepturi reale de garanţie şi sarcini	Referinţe
NU SUNT	

Document care conține date cu caracter personal, protejat de prevederile Regulamentului (UE) nr. 679/2016 și Legii 190/2018

Anexa Nr. 1 La Partea I

Teren

Nr cadastral	Suprafaţa (mp)*	Observaţii / Referinţe
	61.300	

* Suprafaţa este determinată in planul de proiecţie Stereo 70.

DETALII LINIARE IMOBIL

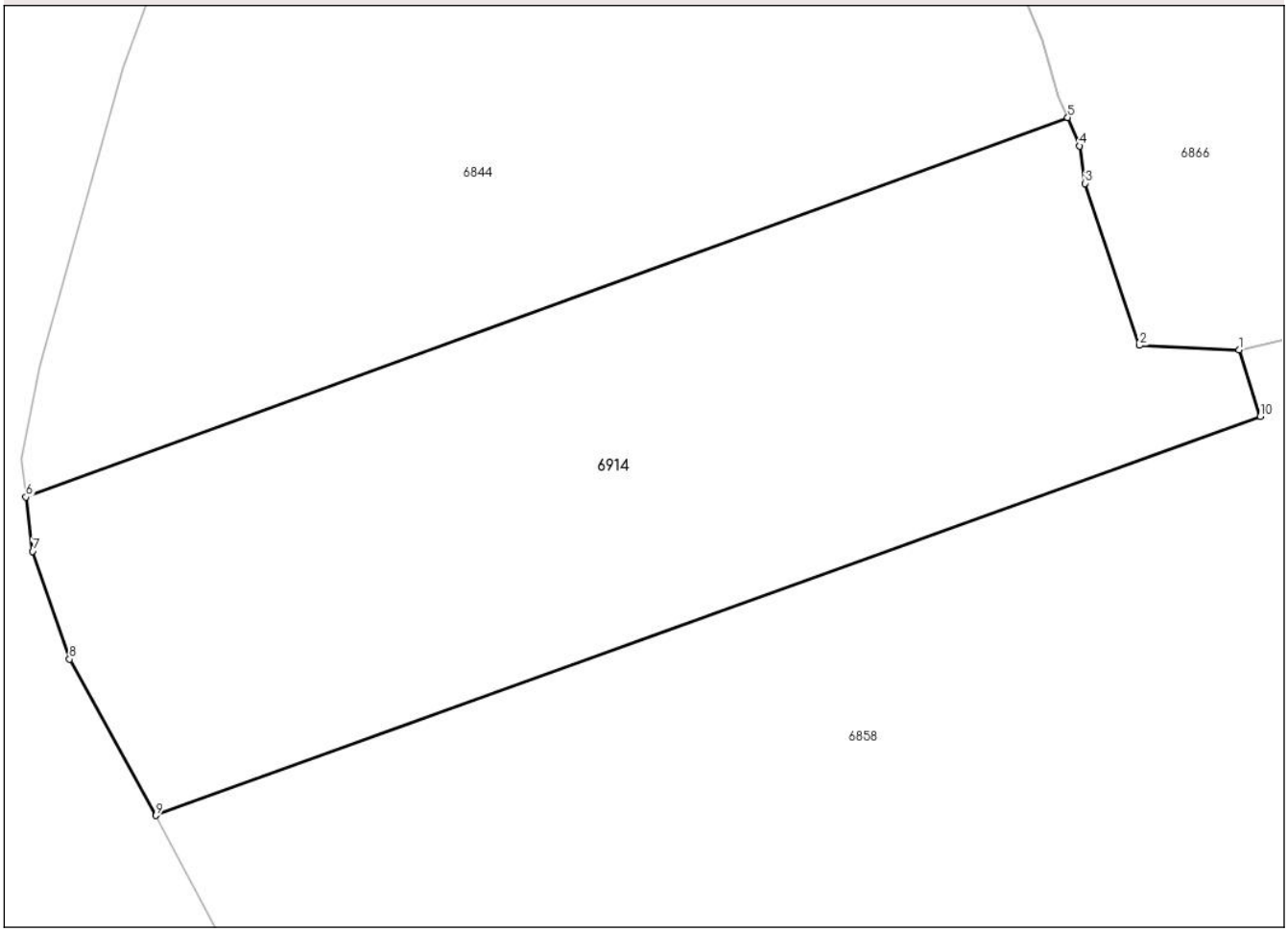

Date referitoare la teren

Crt	Categorie folosință	Intra vilan	Suprafaţa (mp)	Tarla	Parcelă	Nr. topo	Observaţii / Referinţe
1	padure	NU	61.300	UP VI	ua 494%; 495%; 496%	-	

Lungime Segmente
1) Valorile lungimilor segmentelor sunt obţinute din proiecţie în plan.

Punct început	X / Y	Punct sfârşit	X / Y	Lungime segment (** (m)
1	561.945,384 584.966,959	2	561.905,862 584.968,656	39.558
2	561.905,862 584.968,656	3	561.884,298 585.032,864	67.732
3	561.884,298 585.032,864	4	561.882,18 585.047,696	14.982
4	561.882,18 585.047,696	5	561.877,428 585.058,984	12.247
5	561.877,428 585.058,984	6	561.464,129 584.908,541	439.829

Document care conține date cu caracter personal, protejat de prevederile Regulamentului (UE) nr. 679/2016 și Legii 190/2018

Punct început	X / Y	Punct sfârşit	X / Y	Lungime segment (** (m)
6	561.464,129 584.908,541	7	561.466,809 584.887,118	21.59
7	561.466,809 584.887,118	8	561.481,426 584.844,305	45.239
8	561.481,426 584.844,305	9	561.515,682 584.782,397	70.754
9	561.515,682 584.782,397	10	561.953,775 584.940,558	465.769
10	561.953,775 584.940,558	1	561.945,384 584.966,959	27.702

** Lungimile segmentelor sunt determinate în planul de proiecţie Stereo 70 şi sunt rotunjite la 1 milimetru.
*** Distanţa dintre puncte este formată din segmente cumulate ce sunt mai mici decât valoarea 1 milimetru.

Document care conține date cu caracter personal, protejat de prevederile Regulamentului (UE) nr. 679/2016 și Legii 190/2018