DATE DESPRE IMOBILUL NR. 5327

Oficiul de Cadastru şi Publicitate Imobiliară NEAMT
Biroul de Cadastru şi Publicitate Imobiliară Bicaz

A. Partea I. Descrierea imobilului

TEREN Intravilan

Adresa: Loc. Damuc, Jud. Neamt

Nr. Crt	Nr cadastral Nr. topografic	Suprafaţa* (mp)	Observaţii / Referinţe
A1	51710	306	Sector cadastral:30 Teren neimprejmuit;

B. Partea II. Proprietari şi acte

Inscrieri privitoare la dreptul de proprietate şi alte drepturi reale		Referinţe
10212 / 03/05/2023		
Act Administrativ nr. HOTĂRÂREA nr. 11, din 06/03/2023 emis de CONSILIUL LOCAL AL COMUNEI DĂMUC (act administrativ nr ADRESA nr. 3165 din 03.05.2023, emis de PRIMĂRIA COMUNEI DĂMUC;act administrativ nr ADEVERINȚA nr. 3074 din 28.04.2023, emis de PRIMĂRIA COMUNEI DĂMUC;act administrativ nr CERTIFICAT FISCAL nr. 560 din 25.04.2023, emis de PRIMĂRIA COMUNEI DĂMUC);		
B1	Intabulare, drept de PROPRIETATE, dobandit prin Lege, cota actuala 1/1, cota initiala 1/1	A1
	1) **COMUNA DĂMUC**, CIF:2614422, - domeniul privat	

C. Partea III. SARCINI .

Inscrieri privind dezmembramintele dreptului de proprietate, drepturi reale de garanţie şi sarcini	Referinţe
NU SUNT	

Anexa Nr. 1 La Partea I

Teren

Nr cadastral	Suprafaţa (mp)*	Observaţii / Referinţe
51710	306	

* Suprafaţa este determinată in planul de proiecţie Stereo 70.

DETALII LINIARE IMOBIL

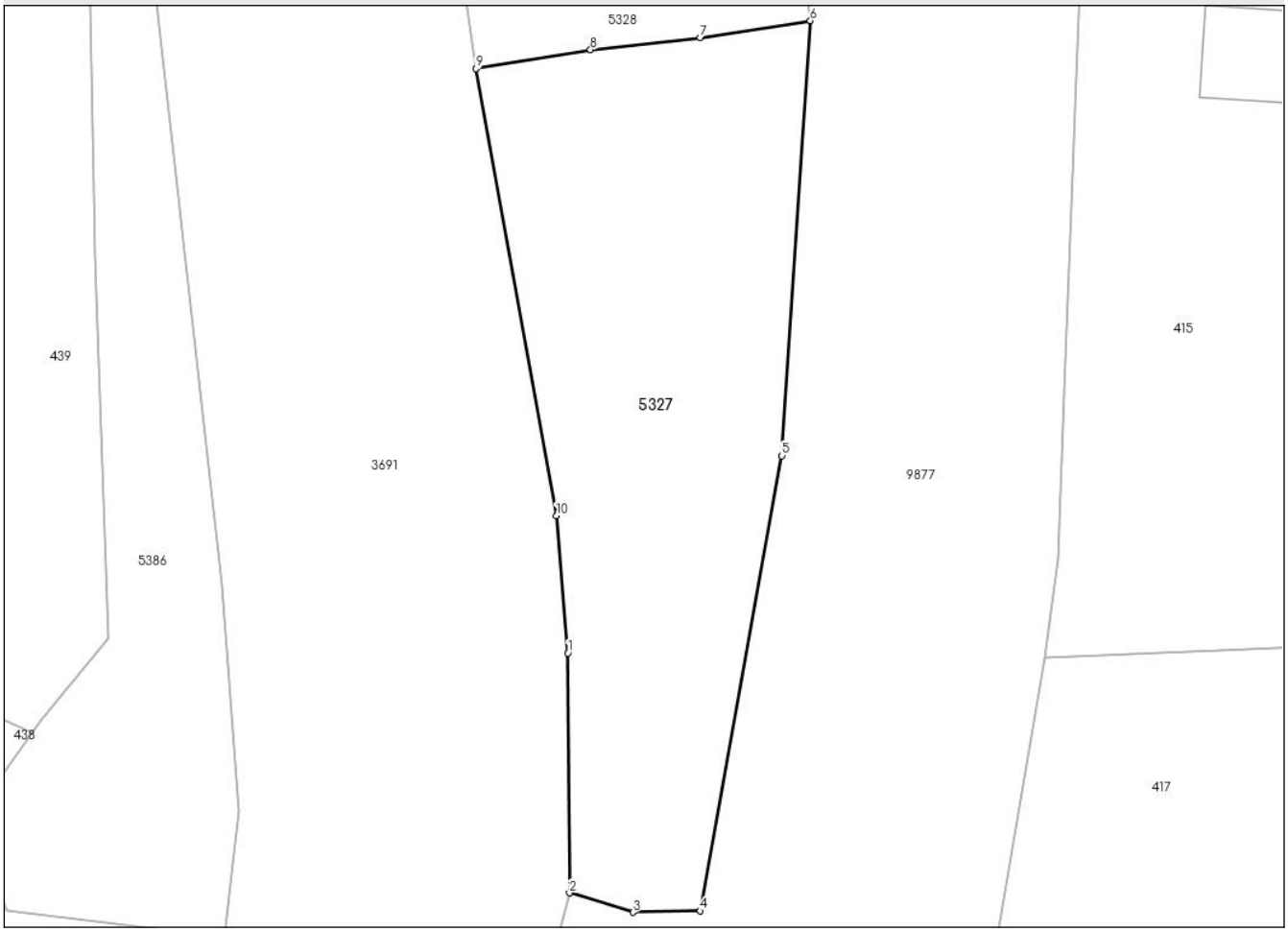

Date referitoare la teren

Crt	Categorie folosință	Intra vilan	Suprafaţa (mp)	Tarla	Parcelă	Nr. topo	Observaţii / Referinţe
1	neproductiv	DA	306	-	-	-	

Lungime Segmente
1) Valorile lungimilor segmentelor sunt obţinute din proiecţie în plan.

Punct început	X / Y	Punct sfârşit	X / Y	Lungime segment (** (m)
1	569.306,573 590.942,227	2	569.306,637 590.932,798	9.429
2	569.306,637 590.932,798	3	569.309,136 590.932,039	2.612
3	569.309,136 590.932,039	4	569.311,788 590.932,088	2.652
4	569.311,788 590.932,088	5	569.314,997 590.949,984	18.181
5	569.314,997 590.949,984	6	569.316,112 590.967,086	17.138

Document care conține date cu caracter personal, protejat de prevederile Regulamentului (UE) nr. 679/2016 și Legii 190/2018

Punct început	X / Y	Punct sfârşit	X / Y	Lungime segment (** (m)
6	569.316,112 590.967,086	7	569.311,787 590.966,421	4.376
7	569.311,787 590.966,421	8	569.307,462 590.965,951	4.35
8	569.307,462 590.965,951	9	569.302,952 590.965,204	4.571
9	569.302,952 590.965,204	10	569.306,122 590.947,635	17.853
10	569.306,122 590.947,635	1	569.306,573 590.942,227	5.427

** Lungimile segmentelor sunt determinate în planul de proiecţie Stereo 70 şi sunt rotunjite la 1 milimetru.
*** Distanţa dintre puncte este formată din segmente cumulate ce sunt mai mici decât valoarea 1 milimetru.

Document care conține date cu caracter personal, protejat de prevederile Regulamentului (UE) nr. 679/2016 și Legii 190/2018

DATE DESPRE IMOBILUL NR. 5328

Oficiul de Cadastru şi Publicitate Imobiliară NEAMT
Biroul de Cadastru şi Publicitate Imobiliară Bicaz

A. Partea I. Descrierea imobilului

TEREN Intravilan

Adresa: Loc. Damuc, Jud. Neamt

Nr. Crt	Nr cadastral Nr. topografic	Suprafaţa* (mp)	Observaţii / Referinţe
A1	51717	429	Sector cadastral:30 Teren neimprejmuit; Teren partial imprejmuit cu gard de lemn intre punctele 1118, 4, ..., 8, 79

B. Partea II. Proprietari şi acte

Inscrieri privitoare la dreptul de proprietate şi alte drepturi reale		Referinţe
10214 / 03/05/2023		
Act Administrativ nr. HOTĂRÂREA nr. 11, din 06/03/2023 emis de CONSILIUL LOCAL AL COMUNEI DĂMUC (act administrativ nr CERTIFICAT FISCAL nr. 560 din 25.04.2023, emis de PRIMĂRIA COMUNEI DĂMUC;act administrativ nr ADRESA nr. 3165 din 03.05.2023, emis de PRIMĂRIA COMUNEI DĂMUC;act administrativ nr ADEVERINȚA nr. 3074 din 28.04.2023, emis de PRIMĂRIA COMUNEI DĂMUC);		
B1	Intabulare, drept de PROPRIETATE, dobandit prin Lege, cota actuala 1/1, cota initiala 1/1	A1
	1) **COMUNA DĂMUC**, CIF:2614422, - domeniul privat	

C. Partea III. SARCINI .

Inscrieri privind dezmembramintele dreptului de proprietate, drepturi reale de garanţie şi sarcini	Referinţe
NU SUNT	

Document care conține date cu caracter personal, protejat de prevederile Regulamentului (UE) nr. 679/2016 și Legii 190/2018

Anexa Nr. 1 La Partea I

Teren

Nr cadastral	Suprafaţa (mp)*	Observaţii / Referinţe
51717	429	Teren partial imprejmuit cu gard de lemn intre punctele 1118, 4, ..., 8, 79

* Suprafaţa este determinată in planul de proiecţie Stereo 70.

DETALII LINIARE IMOBIL

Date referitoare la teren

Crt	Categorie folosință	Intra vilan	Suprafaţa (mp)	Tarla	Parcelă	Nr. topo	Observaţii / Referinţe
1	curti constructii	DA	214	-	-	-	
2	arabil	DA	215	-	-	-	

Lungime Segmente
1) Valorile lungimilor segmentelor sunt obţinute din proiecţie în plan.

Punct început	X / Y	Punct sfârşit	X / Y	Lungime segment (** (m)
1	569.302,952 590.965,204	2	569.307,462 590.965,951	4.571
2	569.307,462 590.965,951	3	569.311,787 590.966,421	4.35
3	569.311,787 590.966,421	4	569.316,112 590.967,086	4.376
4	569.316,112 590.967,086	5	569.314,977 590.975,796	8.784

Document care conține date cu caracter personal, protejat de prevederile Regulamentului (UE) nr. 679/2016 și Legii 190/2018

Punct început	X / Y	Punct sfârşit	X / Y	Lungime segment (** (m)
5	569.314,977 590.975,796	6	569.313,835 590.983,649	7.936
6	569.313,835 590.983,649	7	569.312,873 590.989,599	6.027
7	569.312,873 590.989,599	8	569.312,196 590.991,552	2.067
8	569.312,196 590.991,552	9	569.310,948 590.995,734	4.364
9	569.310,948 590.995,734	10	569.307,968 590.997,817	3.636
10	569.307,968 590.997,817	11	569.305,815 590.999,284	2.605
11	569.305,815 590.999,284	12	569.303,154 590.998,633	2.739
12	569.303,154 590.998,633	13	569.298,171 590.997,89	5.038
13	569.298,171 590.997,89	14	569.299,364 590.988,313	9.651
14	569.299,364 590.988,313	15	569.300,727 590.980,269	8.159
15	569.300,727 590.980,269	1	569.302,952 590.965,204	15.228

** Lungimile segmentelor sunt determinate în planul de proiecţie Stereo 70 şi sunt rotunjite la 1 milimetru.
*** Distanţa dintre puncte este formată din segmente cumulate ce sunt mai mici decât valoarea 1 milimetru.

Document care conține date cu caracter personal, protejat de prevederile Regulamentului (UE) nr. 679/2016 și Legii 190/2018

DATE DESPRE IMOBILUL NR. 5380

Oficiul de Cadastru şi Publicitate Imobiliară NEAMT
Biroul de Cadastru şi Publicitate Imobiliară Bicaz

A. Partea I. Descrierea imobilului

TEREN Intravilan

Adresa: Loc. Damuc, Jud. Neamt, pct. 'Dămuc - DRUM'

Nr. Crt	Nr cadastral Nr. topografic	Suprafaţa* (mp)	Observaţii / Referinţe
A1		98	Sector cadastral:30 Teren neimprejmuit;

B. Partea II. Proprietari şi acte

Inscrieri privitoare la dreptul de proprietate şi alte drepturi reale		Referinţe
5380 / 28/04/2023		
Act Normativ nr. 1356, din 27/12/2001 emis de GUVERNUL ROMANIEI (Adeverinta nr. 644 din 28.04.2023, eliberata de Primaria com Damuc);		
B1	Intabulare, drept de PROPRIETATE, dobandit prin Lege, cota actuala 1/1, cota initiala 1/1	A1
	1) **COMUNA DĂMUC**, CIF:2614422, Domeniul public	

C. Partea III. SARCINI .

Inscrieri privind dezmembramintele dreptului de proprietate, drepturi reale de garanţie şi sarcini	Referinţe
NU SUNT	

Anexa Nr. 1 La Partea I

Teren

Nr cadastral	Suprafaţa (mp)*	Observaţii / Referinţe
	98	

* Suprafaţa este determinată in planul de proiecţie Stereo 70.

DETALII LINIARE IMOBIL

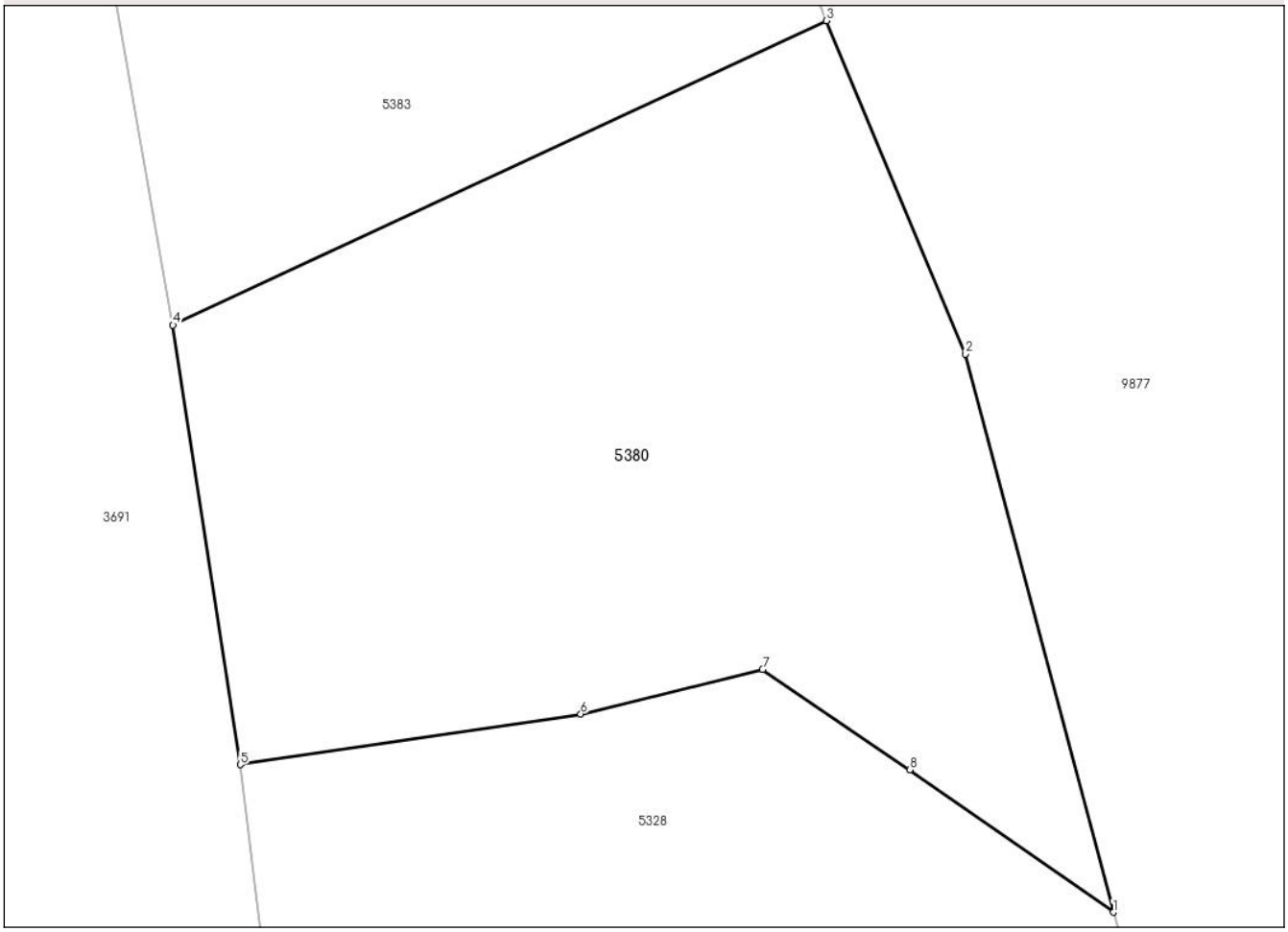

Date referitoare la teren

Crt	Categorie folosință	Intra vilan	Suprafaţa (mp)	Tarla	Parcelă	Nr. topo	Observaţii / Referinţe
1	drum	DA	98	12	361	-	Domeniul public

Lungime Segmente
1) Valorile lungimilor segmentelor sunt obţinute din proiecţie în plan.

Punct început	X / Y	Punct sfârşit	X / Y	Lungime segment (** (m)
1	569.310,948 590.995,734	2	569.308,787 591.003,894	8.441
2	569.308,787 591.003,894	3	569.306,746 591.008,769	5.285
3	569.306,746 591.008,769	4	569.297,184 591.004,318	10.547
4	569.297,184 591.004,318	5	569.298,171 590.997,89	6.503
5	569.298,171 590.997,89	6	569.303,154 590.998,633	5.038

Document care conține date cu caracter personal, protejat de prevederile Regulamentului (UE) nr. 679/2016 și Legii 190/2018

Punct început	X / Y	Punct sfârşit	X / Y	Lungime segment (** (m)
6	569.303,154 590.998,633	7	569.305,815 590.999,284	2.739
7	569.305,815 590.999,284	8	569.307,968 590.997,817	2.605
8	569.307,968 590.997,817	1	569.310,948 590.995,734	3.636

** Lungimile segmentelor sunt determinate în planul de proiecţie Stereo 70 şi sunt rotunjite la 1 milimetru.
*** Distanţa dintre puncte este formată din segmente cumulate ce sunt mai mici decât valoarea 1 milimetru.

Document care conține date cu caracter personal, protejat de prevederile Regulamentului (UE) nr. 679/2016 și Legii 190/2018

DATE DESPRE IMOBILUL NR. 5383

Oficiul de Cadastru şi Publicitate Imobiliară NEAMT
Biroul de Cadastru şi Publicitate Imobiliară Bicaz

A. Partea I. Descrierea imobilului

TEREN Intravilan

Adresa: Loc. Damuc, Jud. Neamt

Nr. Crt	Nr cadastral Nr. topografic	Suprafaţa* (mp)	Observaţii / Referinţe
A1	51716	118	Sector cadastral:30 Teren neimprejmuit;

B. Partea II. Proprietari şi acte

Inscrieri privitoare la dreptul de proprietate şi alte drepturi reale		Referinţe
10222 / 03/05/2023		
Act Administrativ nr. HOTĂRÂREA nr. 11, din 06/03/2023 emis de CONSILIUL LOCAL AL COMUNEI DĂMUC (act administrativ nr ADEVERINȚA nr. 3074 din 28.04.2023, emis de PRIMĂRIA COMUNEI DĂMUC;act administrativ nr CERTIFICAT FISCAL nr. 560 din 25.04.2023, emis de PRIMĂRIA COMUNEI DĂMUC;act administrativ nr ADRESA nr. 3165 din 03.05.2023, emis de PRIMĂRIA COMUNEI DĂMUC);		
B1	Intabulare, drept de PROPRIETATE, dobandit prin Lege, cota actuala 1/1, cota initiala 1/1	A1
	1) **COMUNA DĂMUC**, CIF:2614422, - domeniul privat	

C. Partea III. SARCINI .

Inscrieri privind dezmembramintele dreptului de proprietate, drepturi reale de garanţie şi sarcini	Referinţe
NU SUNT	

Anexa Nr. 1 La Partea I

Teren

Nr cadastral	Suprafaţa (mp)*	Observaţii / Referinţe
51716	118	

* Suprafaţa este determinată in planul de proiecţie Stereo 70.

DETALII LINIARE IMOBIL

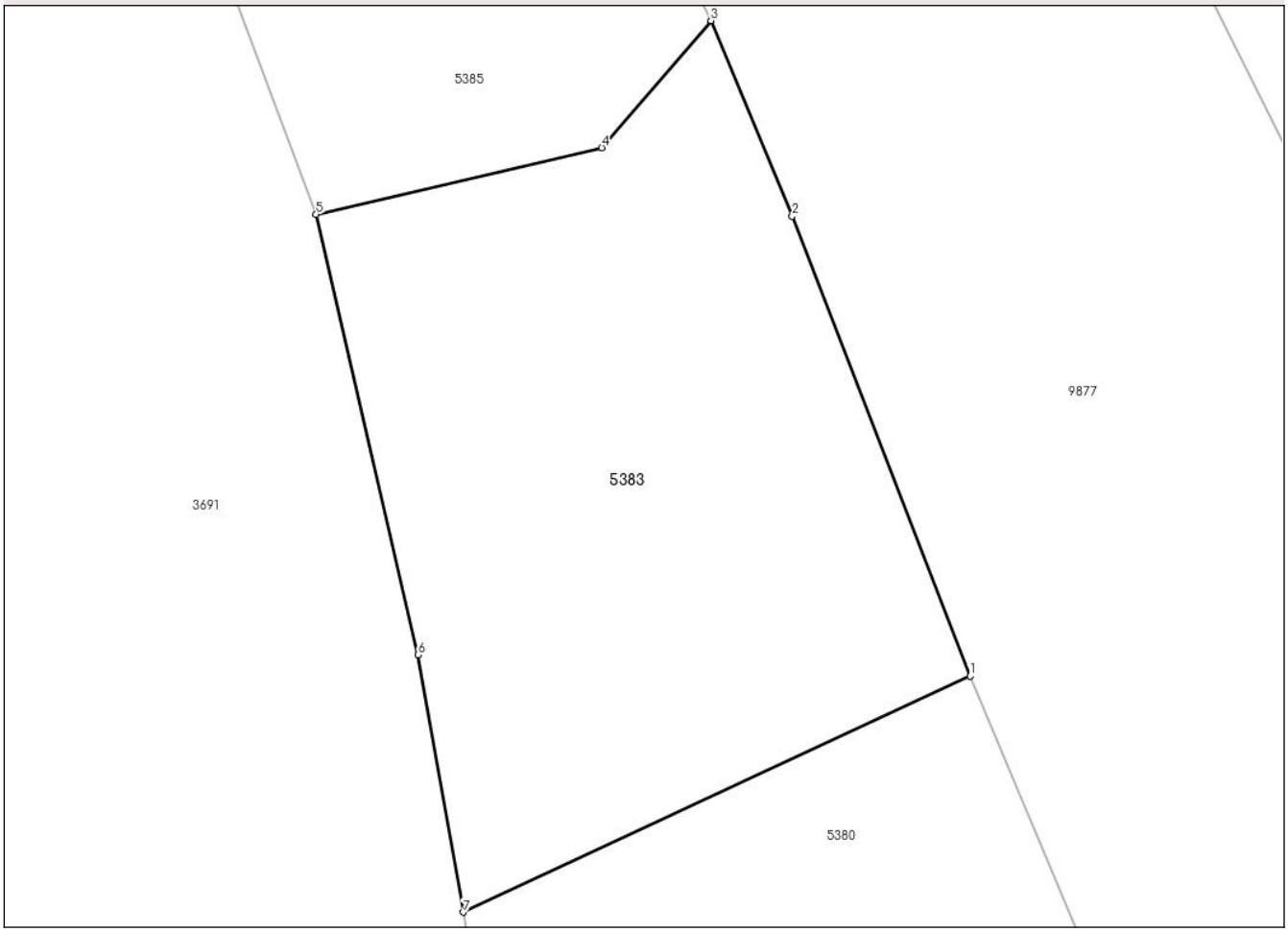

Date referitoare la teren

Crt	Categorie folosință	Intra vilan	Suprafaţa (mp)	Tarla	Parcelă	Nr. topo	Observaţii / Referinţe
1	neproductiv	DA	118	-	-	-	

Lungime Segmente
1) Valorile lungimilor segmentelor sunt obţinute din proiecţie în plan.

Punct început	X / Y	Punct sfârşit	X / Y	Lungime segment (** (m)
1	569.306,746 591.008,769	2	569.303,39 591.017,44	9.298
2	569.303,39 591.017,44	3	569.301,859 591.021,121	3.987
3	569.301,859 591.021,121	4	569.299,797 591.018,725	3.161
4	569.299,797 591.018,725	5	569.294,407 591.017,469	5.534
5	569.294,407 591.017,469	6	569.296,332 591.009,169	8.52

Document care conține date cu caracter personal, protejat de prevederile Regulamentului (UE) nr. 679/2016 și Legii 190/2018

Punct început	X / Y	Punct sfârşit	X / Y	Lungime segment (** (m)
6	569.296,332 591.009,169	7	569.297,184 591.004,318	4.925
7	569.297,184 591.004,318	1	569.306,746 591.008,769	10.547

** Lungimile segmentelor sunt determinate în planul de proiecţie Stereo 70 şi sunt rotunjite la 1 milimetru.
*** Distanţa dintre puncte este formată din segmente cumulate ce sunt mai mici decât valoarea 1 milimetru.

Document care conține date cu caracter personal, protejat de prevederile Regulamentului (UE) nr. 679/2016 și Legii 190/2018

DATE DESPRE IMOBILUL NR. 5385

Oficiul de Cadastru şi Publicitate Imobiliară NEAMT
Biroul de Cadastru şi Publicitate Imobiliară Bicaz

A. Partea I. Descrierea imobilului

TEREN Intravilan

Adresa: Loc. Damuc, Jud. Neamt

Nr. Crt	Nr cadastral Nr. topografic	Suprafaţa* (mp)	Observaţii / Referinţe
A1	51723	183	Sector cadastral:30 Teren neimprejmuit; Teren partial imprejmuit cu gard de lemn intre punctele 1116, 3, 2, 1106, 1105 Actualizare cu constructia C1

Construcţii

Crt	Nr cadastral Nr. topografic	Adresa	Observaţii / Referinţe
A1.1		Loc. Damuc, Jud. Neamt	Nr. niveluri:1; S. construita la sol:20 mp;

B. Partea II. Proprietari şi acte

Inscrieri privitoare la dreptul de proprietate şi alte drepturi reale		Referinţe
10304 / 04/05/2023		
Act Administrativ nr. 11, din 06/03/2023 emis de Consiliul Local comuna Damuc (act administrativ nr Adeverinta nr. 3074 din 28.04.2023, emis de Primaria comunei Damuc);		
B1	Intabulare, drept de PROPRIETATE, dobandit prin Lege, cota actuala 1/1, cota initiala 1/1	A1
	1) **COMUNA DĂMUC**, CIF:2614422, - DOMENIUL PRIVAT	
5385 / 24/04/2023		
Act Administrativ nr. 1004, din 22/05/2023 emis de Primaria com Damuc;		
B2	Intabulare, drept de PROPRIETATE, dobandit prin Lege, cota actuala 1/1, cota initiala 1/1	A1.1
	1) **RADU NICOLAE**	

C. Partea III. SARCINI .

Inscrieri privind dezmembramintele dreptului de proprietate, drepturi reale de garanţie şi sarcini	Referinţe
NU SUNT	

Document care conține date cu caracter personal, protejat de prevederile Regulamentului (UE) nr. 679/2016 și Legii 190/2018

Anexa Nr. 1 La Partea I

Teren

Nr cadastral	Suprafaţa (mp)*	Observaţii / Referinţe
51723	183	Teren partial imprejmuit cu gard de lemn intre punctele 1116, 3, 2, 1106, 1105 Actualizare cu constructia C1

* Suprafaţa este determinată in planul de proiecţie Stereo 70.

DETALII LINIARE IMOBIL

Date referitoare la teren

Crt	Categorie folosință	Intra vilan	Suprafaţa (mp)	Tarla	Parcelă	Nr. topo	Observaţii / Referinţe
1	curti constructii	DA	183	-	-	-	

Date referitoare la construcţii

Crt	Număr	Destinaţie construcţie	Supraf. (mp)	Situaţie juridică	Observaţii / Referinţe
A1.1		constructii anexa	20	Cu acte	Nr. niveluri:1; S. construita la sol:20 mp;

Lungime Segmente
1) Valorile lungimilor segmentelor sunt obţinute din proiecţie în plan.

Punct început	X / Y	Punct sfârşit	X / Y	Lungime segment (** (m)
1	569.294,407 591.017,469	2	569.299,797 591.018,725	5.534
2	569.299,797 591.018,725	3	569.301,859 591.021,121	3.161
3	569.301,859 591.021,121	4	569.299,282 591.026,286	5.772
4	569.299,282 591.026,286	5	569.295,187 591.035,265	9.869

Document care conține date cu caracter personal, protejat de prevederile Regulamentului (UE) nr. 679/2016 și Legii 190/2018

Punct început	X / Y	Punct sfârşit	X / Y	Lungime segment (** (m)
5	569.295,187 591.035,265	6	569.289,671 591.046,207	12.254
6	569.289,671 591.046,207	7	569.286,824 591.044,396	3.374
7	569.286,824 591.044,396	8	569.289,149 591.032,983	11.647
8	569.289,149 591.032,983	9	569.289,713 591.030,01	3.026
9	569.289,713 591.030,01	1	569.294,407 591.017,469	13.391

** Lungimile segmentelor sunt determinate în planul de proiecţie Stereo 70 şi sunt rotunjite la 1 milimetru.
*** Distanţa dintre puncte este formată din segmente cumulate ce sunt mai mici decât valoarea 1 milimetru.

Document care conține date cu caracter personal, protejat de prevederile Regulamentului (UE) nr. 679/2016 și Legii 190/2018