DATE DESPRE IMOBILUL NR. 89

Oficiul de Cadastru şi Publicitate Imobiliară NEAMT
Biroul de Cadastru şi Publicitate Imobiliară Bicaz

A. Partea I. Descrierea imobilului

TEREN Intravilan

Adresa: Loc. Damuc, Jud. Neamt, pct. 'Dămuc centru'

Nr. Crt	Nr cadastral Nr. topografic	Suprafaţa* (mp)	Observaţii / Referinţe
A1		334	Sector cadastral:14 Teren neimprejmuit;

Construcţii

Crt	Nr cadastral Nr. topografic	Adresa	Observaţii / Referinţe
A1.1		Loc. Damuc, Jud. Neamt	Nr. niveluri:1; S. construita la sol:92 mp; P+1

B. Partea II. Proprietari şi acte

Inscrieri privitoare la dreptul de proprietate şi alte drepturi reale		Referinţe
89 / 24/04/2023		
Act Administrativ nr. 618, din 24/04/2023 emis de Primaria com Damuc;		
B1	Inscrierea posesiei, drept de PROPRIETATE, dobandit prin Lege, cota actuala 1/1, cota initiala 1/1	A1
	1) **SUCIU GHEORGHE** 2) **SUCIU MARIA**	
Act Administrativ nr. 1004, din 22/05/2023 emis de Primaria com Damuc (Adeverinta nr. 739 din 03.05.2023 eliberata de Primaria com Damuc);		
B2	Intabulare, drept de PROPRIETATE, dobandit prin Lege, cota actuala 1/1, cota initiala 1/1	A1.1
	1) **SUCIU GHEORGHE** 2) **SUCIU MARIA**	

C. Partea III. SARCINI .

Inscrieri privind dezmembramintele dreptului de proprietate, drepturi reale de garanţie şi sarcini	Referinţe
NU SUNT	

Document care conține date cu caracter personal, protejat de prevederile Regulamentului (UE) nr. 679/2016 și Legii 190/2018

Anexa Nr. 1 La Partea I

Teren

Nr cadastral	Suprafaţa (mp)*	Observaţii / Referinţe
	334	

* Suprafaţa este determinată in planul de proiecţie Stereo 70.

DETALII LINIARE IMOBIL

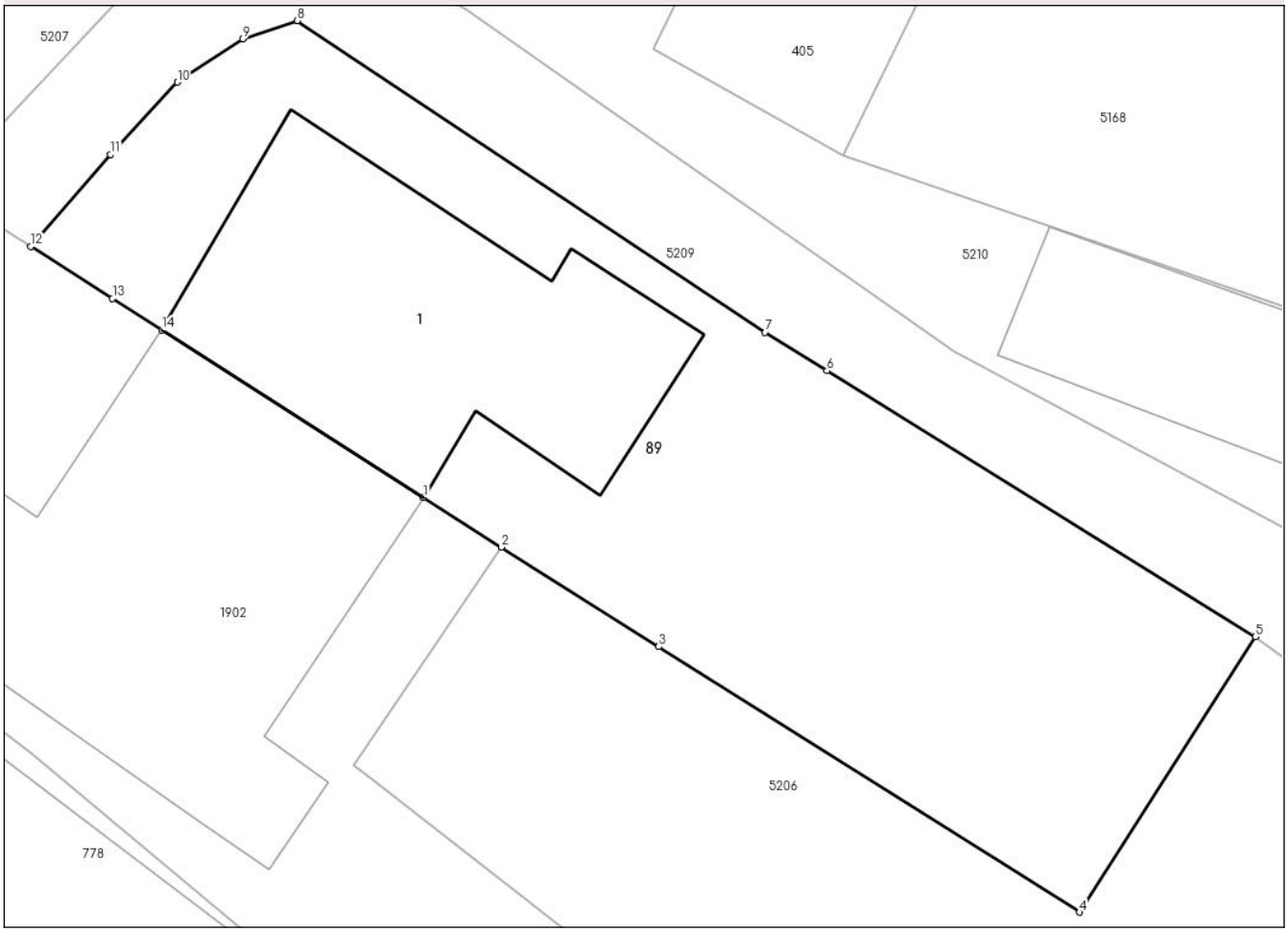

Date referitoare la teren

Crt	Categorie folosință	Intra vilan	Suprafaţa (mp)	Tarla	Parcelă	Nr. topo	Observaţii / Referinţe
1	curti constructii	DA	196	20	712	-	
2	arabil	DA	138	20	712	-	

Date referitoare la construcţii

Crt	Număr	Destinaţie construcţie	Supraf. (mp)	Situaţie juridică	Observaţii / Referinţe
A1.1		constructii de locuinte	92	Cu acte	Nr. niveluri:1; S. construita la sol:92 mp; P+1

Lungime Segmente
1) Valorile lungimilor segmentelor sunt obţinute din proiecţie în plan.

Punct început	X / Y	Punct sfârşit	X / Y	Lungime segment (** (m)
1	569.654,913 589.880,044	2	569.657,167 589.878,604	2.675
2	569.657,167 589.878,604	3	569.661,747 589.875,716	5.415
3	569.661,747 589.875,716	4	569.673,981 589.868,001	14.463

Document care conține date cu caracter personal, protejat de prevederile Regulamentului (UE) nr. 679/2016 și Legii 190/2018

Punct început	X / Y	Punct sfârşit	X / Y	Lungime segment (** (m)
4	569.673,981 589.868,001	5	569.679,098 589.876,0	9.496
5	569.679,098 589.876,0	6	569.666,64 589.883,726	14.659
6	569.666,64 589.883,726	7	569.664,84 589.884,843	2.118
7	569.664,84 589.884,843	8	569.651,24 589.893,897	16.338
8	569.651,24 589.893,897	9	569.649,657 589.893,366	1.67
9	569.649,657 589.893,366	10	569.647,747 589.892,115	2.283
10	569.647,747 589.892,115	11	569.645,805 589.890,008	2.865
11	569.645,805 589.890,008	12	569.643,485 589.887,346	3.531
12	569.643,485 589.887,346	13	569.645,863 589.885,827	2.822
13	569.645,863 589.885,827	14	569.647,29 589.884,915	1.694
14	569.647,29 589.884,915	1	569.654,913 589.880,044	9.046

** Lungimile segmentelor sunt determinate în planul de proiecţie Stereo 70 şi sunt rotunjite la 1 milimetru.
*** Distanţa dintre puncte este formată din segmente cumulate ce sunt mai mici decât valoarea 1 milimetru.

Document care conține date cu caracter personal, protejat de prevederile Regulamentului (UE) nr. 679/2016 și Legii 190/2018

DATE DESPRE IMOBILUL NR. 405

Oficiul de Cadastru şi Publicitate Imobiliară NEAMT
Biroul de Cadastru şi Publicitate Imobiliară Bicaz

A. Partea I. Descrierea imobilului

TEREN Intravilan

Adresa: Loc. Damuc, Jud. Neamt, pct. 'Dămuc centru'

Nr. Crt	Nr cadastral Nr. topografic	Suprafaţa* (mp)	Observaţii / Referinţe
A1		245	Sector cadastral:14 Teren neimprejmuit;

B. Partea II. Proprietari şi acte

Inscrieri privitoare la dreptul de proprietate şi alte drepturi reale		Referinţe
405 / 24/04/2023		
Act Administrativ nr. 619, din 24/04/2023 emis de Primaria com Damuc;		
B1	Inscrierea posesiei, drept de PROPRIETATE, dobandit prin Lege, cota actuala 1/1, cota initiala 1/1	A1
	1) **SUCIU ELENA-MIHAELA**	

C. Partea III. SARCINI .

Inscrieri privind dezmembramintele dreptului de proprietate, drepturi reale de garanţie şi sarcini	Referinţe
NU SUNT	

Document care conține date cu caracter personal, protejat de prevederile Regulamentului (UE) nr. 679/2016 și Legii 190/2018

Anexa Nr. 1 La Partea I

Teren

Nr cadastral	Suprafaţa (mp)*	Observaţii / Referinţe
	245	

* Suprafaţa este determinată in planul de proiecţie Stereo 70.

DETALII LINIARE IMOBIL

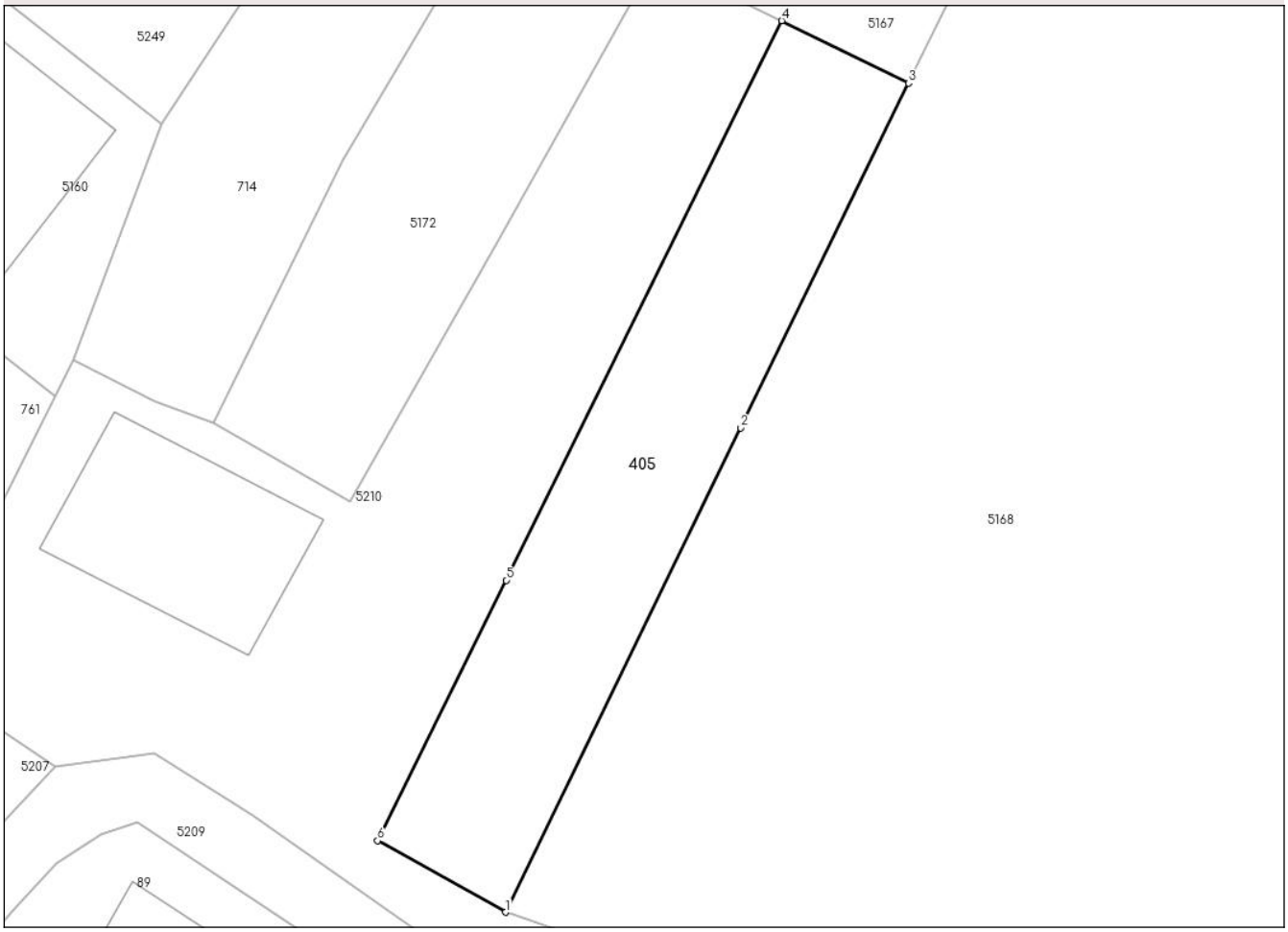

Date referitoare la teren

Crt	Categorie folosință	Intra vilan	Suprafaţa (mp)	Tarla	Parcelă	Nr. topo	Observaţii / Referinţe
1	arabil	DA	245	20	716	-	

Lungime Segmente
1) Valorile lungimilor segmentelor sunt obţinute din proiecţie în plan.

Punct început	X / Y	Punct sfârşit	X / Y	Lungime segment (** (m)
1	569.667,118 589.889,997	2	569.677,251 589.910,866	23.199
2	569.677,251 589.910,866	3	569.684,497 589.925,722	16.529
3	569.684,497 589.925,722	4	569.679,027 589.928,412	6.096
4	569.679,027 589.928,412	5	569.667,13 589.904,3	26.887
5	569.667,13 589.904,3	6	569.661,592 589.893,075	12.517

Document care conține date cu caracter personal, protejat de prevederile Regulamentului (UE) nr. 679/2016 și Legii 190/2018

Punct început	X / Y	Punct sfârşit	X / Y	Lungime segment (** (m)
6	569.661,592 589.893,075	1	569.667,118 589.889,997	6.325

** Lungimile segmentelor sunt determinate în planul de proiecţie Stereo 70 şi sunt rotunjite la 1 milimetru.
*** Distanţa dintre puncte este formată din segmente cumulate ce sunt mai mici decât valoarea 1 milimetru.

Document care conține date cu caracter personal, protejat de prevederile Regulamentului (UE) nr. 679/2016 și Legii 190/2018

DATE DESPRE IMOBILUL NR. 714

Oficiul de Cadastru şi Publicitate Imobiliară NEAMT
Biroul de Cadastru şi Publicitate Imobiliară Bicaz

A. Partea I. Descrierea imobilului

TEREN Intravilan

Adresa: Loc. Damuc, Jud. Neamt, pct. 'Dămuc centru - Vatra sat'

Nr. Crt	Nr cadastral Nr. topografic	Suprafaţa* (mp)	Observaţii / Referinţe
A1		1.685	Sector cadastral:14 Teren neimprejmuit;

Construcţii

Crt	Nr cadastral Nr. topografic	Adresa	Observaţii / Referinţe
A1.1		Loc. Damuc, Jud. Neamt	Nr. niveluri:1; S. construita la sol:65 mp;
A1.2		Loc. Damuc, Jud. Neamt	Nr. niveluri:1; S. construita la sol:56 mp;
A1.3		Loc. Damuc, Jud. Neamt	Nr. niveluri:1; S. construita la sol:20 mp;
A1.4		Loc. Damuc, Jud. Neamt	Nr. niveluri:1; S. construita la sol:17 mp;

B. Partea II. Proprietari şi acte

Inscrieri privitoare la dreptul de proprietate şi alte drepturi reale		Referinţe
714 / 24/04/2023		
Act Administrativ nr. 620, din 24/04/2023 emis de Primaria com Damuc;		
B1	Inscrierea posesiei, drept de PROPRIETATE, dobandit prin Lege, cota actuala 1/1, cota initiala 1/1	A1
	1) **MOLDOVAN NECULAI** 2) **MOLDOVAN MARCELA**	
Act Administrativ nr. 1004, din 22/05/2023 emis de Primaria com Damuc;		
B2	Intabulare, drept de PROPRIETATE, dobandit prin Lege, cota actuala 1/1, cota initiala 1/1	A1.1, A1.2, A1.3, A1.4
	1) **MOLDOVAN NECULAI** 2) **MOLDOVAN MARCELA**	

C. Partea III. SARCINI .

Inscrieri privind dezmembramintele dreptului de proprietate, drepturi reale de garanţie şi sarcini	Referinţe
NU SUNT	

Document care conține date cu caracter personal, protejat de prevederile Regulamentului (UE) nr. 679/2016 și Legii 190/2018

Anexa Nr. 1 La Partea I

Teren

Nr cadastral	Suprafaţa (mp)*	Observaţii / Referinţe
	1.685	

* Suprafaţa este determinată in planul de proiecţie Stereo 70.

DETALII LINIARE IMOBIL

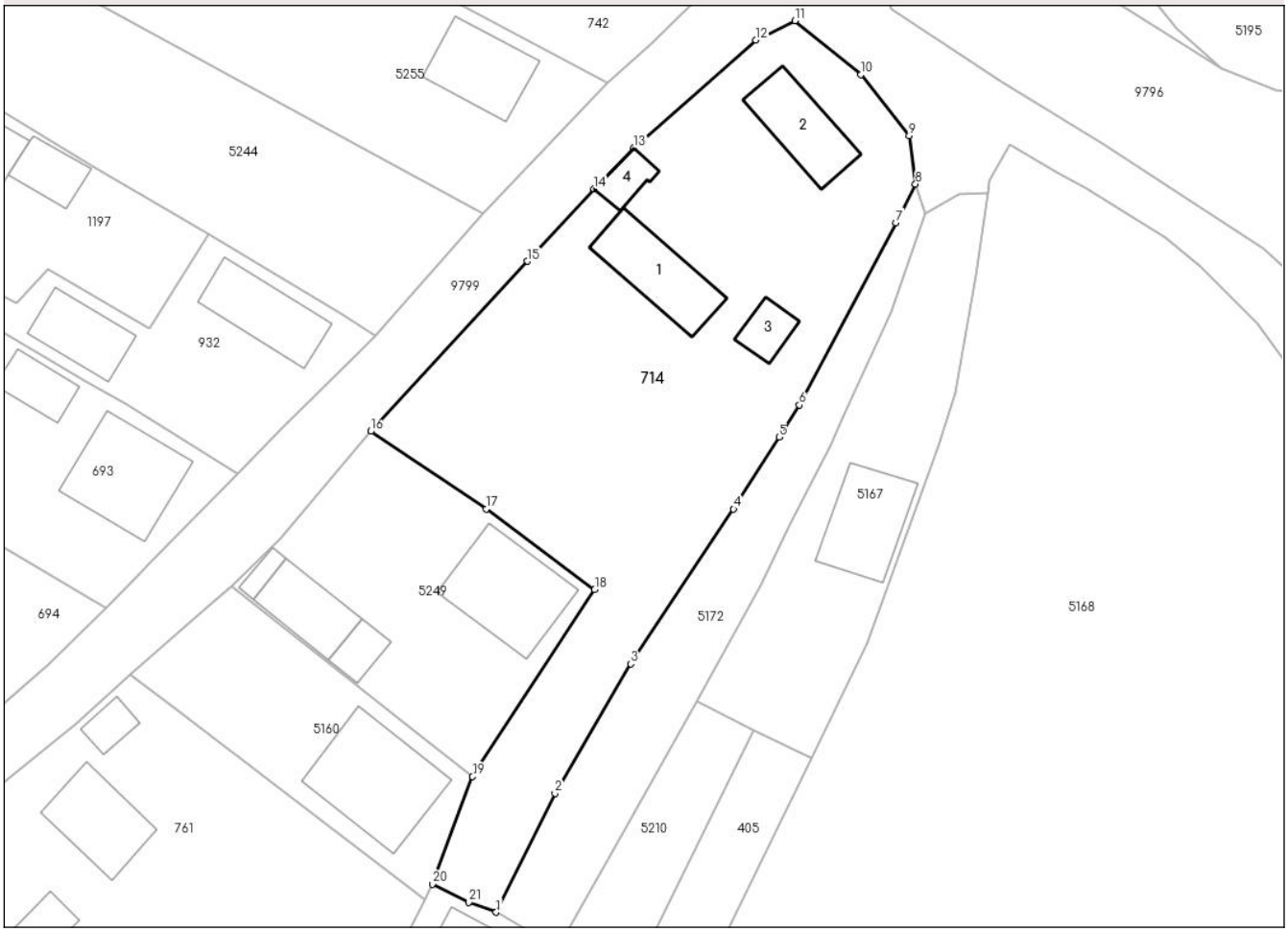

Date referitoare la teren

Crt	Categorie folosință	Intra vilan	Suprafaţa (mp)	Tarla	Parcelă	Nr. topo	Observaţii / Referinţe
1	curti constructii	DA	805	20	719	-	
2	arabil	DA	880	20	720; 718	-	

Date referitoare la construcţii

Crt	Număr	Destinaţie construcţie	Supraf. (mp)	Situaţie juridică	Observaţii / Referinţe
A1.1		constructii de locuinte	65	Cu acte	Nr. niveluri:1; S. construita la sol:65 mp;
A1.2		constructii anexa	56	Cu acte	Nr. niveluri:1; S. construita la sol:56 mp;
A1.3		constructii anexa	20	Cu acte	Nr. niveluri:1; S. construita la sol:20 mp;
A1.4		constructii anexa	17	Cu acte	Nr. niveluri:1; S. construita la sol:17 mp;

Lungime Segmente

1) Valorile lungimilor segmentelor sunt obţinute din proiecţie în plan.

Punct început	X / Y	Punct sfârşit	X / Y	Lungime segment (** (m)
1	569.654,537 589.911,092	2	569.660,117 589.922,392	12.603

Punct început	X / Y	Punct sfârşit	X / Y	Lungime segment (** (m)
2	569.660,117 589.922,392	3	569.667,333 589.934,669	14.241

Document care conține date cu caracter personal, protejat de prevederile Regulamentului (UE) nr. 679/2016 și Legii 190/2018

Punct început	X / Y	Punct sfârşit	X / Y	Lungime segment (** (m)
3	569.667,333 589.934,669	4	569.677,109 589.949,365	17.651
5	569.681,427 589.956,203	6	569.683,344 589.959,238	3.59
7	569.692,535 589.976,554	8	569.694,387 589.980,231	4.117
9	569.693,799 589.984,809	10	569.689,219 589.990,634	7.41
11	569.682,938 589.995,739	12	569.679,231 589.993,905	4.136
13	569.667,609 589.983,64	14	569.663,833 589.979,779	5.401
15	569.657,491 589.972,901	16	569.642,605 589.956,756	21.96
17	569.653,613 589.949,377	18	569.663,89 589.941,731	12.809
19	569.652,297 589.923,964	20	569.648,472 589.913,771	10.887
21	569.651,943 589.912,015	1	569.654,537 589.911,092	2.753

Punct început	X / Y	Punct sfârşit	X / Y	Lungime segment (** (m)
4	569.677,109 589.949,365	5	569.681,427 589.956,203	8.087
6	569.683,344 589.959,238	7	569.692,535 589.976,554	19.604
8	569.694,387 589.980,231	9	569.693,799 589.984,809	4.616
10	569.689,219 589.990,634	11	569.682,938 589.995,739	8.094
12	569.679,231 589.993,905	13	569.667,609 589.983,64	15.506
14	569.663,833 589.979,779	15	569.657,491 589.972,901	9.356
16	569.642,605 589.956,756	17	569.653,613 589.949,377	13.252
18	569.663,89 589.941,731	19	569.652,297 589.923,964	21.215
20	569.648,472 589.913,771	21	569.651,943 589.912,015	3.89

** Lungimile segmentelor sunt determinate în planul de proiecţie Stereo 70 şi sunt rotunjite la 1 milimetru.
*** Distanţa dintre puncte este formată din segmente cumulate ce sunt mai mici decât valoarea 1 milimetru.

Document care conține date cu caracter personal, protejat de prevederile Regulamentului (UE) nr. 679/2016 și Legii 190/2018

DATE DESPRE IMOBILUL NR. 730

Oficiul de Cadastru şi Publicitate Imobiliară NEAMT
Biroul de Cadastru şi Publicitate Imobiliară Bicaz

A. Partea I. Descrierea imobilului

TEREN Intravilan

Adresa: Loc. Damuc, Jud. Neamt, pct. 'Dămuc'

Nr. Crt	Nr cadastral Nr. topografic	Suprafaţa* (mp)	Observaţii / Referinţe
A1		2.184	Sector cadastral:14 Teren imprejmuit;

Construcţii

Crt	Nr cadastral Nr. topografic	Adresa	Observaţii / Referinţe
A1.1		Loc. Damuc, Jud. Neamt	Nr. niveluri:1; S. construita la sol:129 mp;
A1.2		Loc. Damuc, Jud. Neamt	Nr. niveluri:1; S. construita la sol:56 mp;
A1.3		Loc. Damuc, Jud. Neamt	Nr. niveluri:1; S. construita la sol:32 mp;

B. Partea II. Proprietari şi acte

Inscrieri privitoare la dreptul de proprietate şi alte drepturi reale		Referinţe
730 / 24/04/2023		
Act Administrativ nr. 621, din 24/04/2023 emis de Primaria com Damuc;		
B1	Inscrierea posesiei, drept de PROPRIETATE, dobandit prin Lege, cota actuala 1/1, cota initiala 1/1	A1
	1) **CREŢU GHIORGHIE**	
Act Administrativ nr. 1004, din 22/05/2023 emis de Primaria com Damuc;		
B2	Intabulare, drept de PROPRIETATE, dobandit prin Lege, cota actuala 1/1, cota initiala 1/1	A1.1, A1.2, A1.3
	1) **CREŢU GHIORGHIE** 2) **CREŢU ELENA**	

C. Partea III. SARCINI .

Inscrieri privind dezmembramintele dreptului de proprietate, drepturi reale de garanţie şi sarcini	Referinţe
NU SUNT	

Document care conține date cu caracter personal, protejat de prevederile Regulamentului (UE) nr. 679/2016 și Legii 190/2018

Anexa Nr. 1 La Partea I

Teren

Nr cadastral	Suprafaţa (mp)*	Observaţii / Referinţe
	2.184	

* Suprafaţa este determinată in planul de proiecţie Stereo 70.

DETALII LINIARE IMOBIL

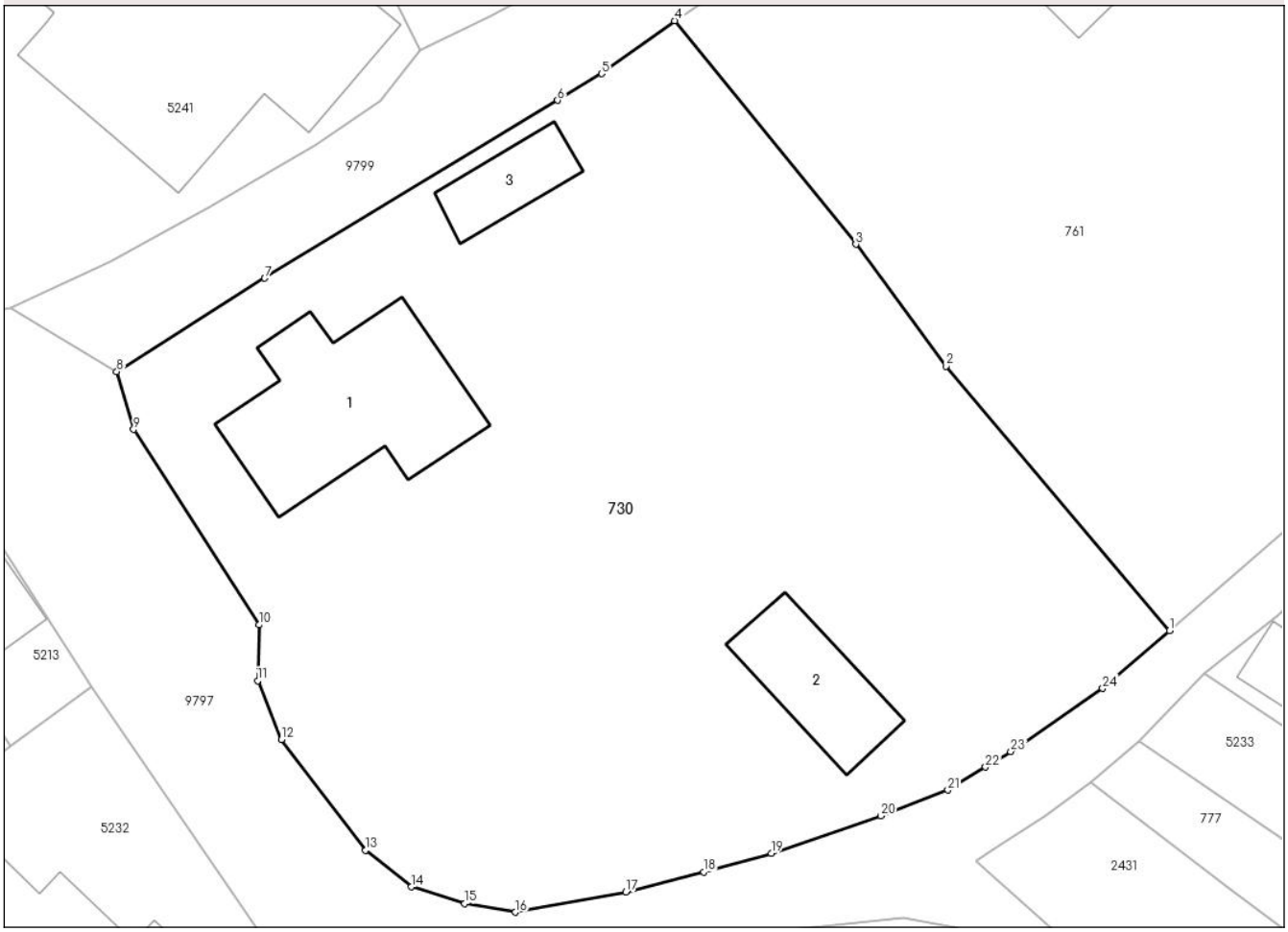

Date referitoare la teren

Crt	Categorie folosință	Intra vilan	Suprafaţa (mp)	Tarla	Parcelă	Nr. topo	Observaţii / Referinţe
1	curti constructii	DA	785	20	731; 729	-	
2	arabil	DA	919	20	728	-	
3	arabil	DA	480	20	730	-	

Date referitoare la construcţii

Crt	Număr	Destinaţie construcţie	Supraf. (mp)	Situaţie juridică	Observaţii / Referinţe
A1.1		constructii de locuinte	129	Cu acte	Nr. niveluri:1; S. construita la sol:129 mp;
A1.2		constructii anexa	56	Cu acte	Nr. niveluri:1; S. construita la sol:56 mp;
A1.3		constructii anexa	32	Cu acte	Nr. niveluri:1; S. construita la sol:32 mp;

Lungime Segmente

1) Valorile lungimilor segmentelor sunt obţinute din proiecţie în plan.

Punct început	X / Y	Punct sfârşit	X / Y	Lungime segment (** (m)
1	569.615,523 589.867,842	2	569.601,374 589.884,549	21.893

Punct început	X / Y	Punct sfârşit	X / Y	Lungime segment (** (m)
2	569.601,374 589.884,549	3	569.595,677 589.892,254	9.582

Document care conține date cu caracter personal, protejat de prevederile Regulamentului (UE) nr. 679/2016 și Legii 190/2018

Punct început	X / Y	Punct sfârşit	X / Y	Lungime segment (** (m)
3	569.595,677 589.892,254	4	569.584,206 589.906,388	18.203
5	569.579,589 589.903,044	6	569.576,806 589.901,355	3.255
7	569.558,273 589.890,111	8	569.548,907 589.884,205	11.073
9	569.549,974 589.880,553	10	569.557,92 589.868,202	14.686
11	569.557,827 589.864,671	12	569.559,319 589.860,938	4.02
13	569.564,658 589.853,959	14	569.567,552 589.851,642	3.707
15	569.570,933 589.850,586	16	569.574,128 589.850,037	3.242
17	569.581,131 589.851,319	18	569.586,047 589.852,583	5.076
19	569.590,329 589.853,753	20	569.597,252 589.856,123	7.317
21	569.601,5 589.857,751	22	569.603,88 589.859,208	2.791
23	569.605,484 589.860,19	24	569.611,298 589.864,18	7.051

Punct început	X / Y	Punct sfârşit	X / Y	Lungime segment (** (m)
4	569.584,206 589.906,388	5	569.579,589 589.903,044	5.701
6	569.576,806 589.901,355	7	569.558,273 589.890,111	21.677
8	569.548,907 589.884,205	9	569.549,974 589.880,553	3.805
10	569.557,92 589.868,202	11	569.557,827 589.864,671	3.532
12	569.559,319 589.860,938	13	569.564,658 589.853,959	8.787
14	569.567,552 589.851,642	15	569.570,933 589.850,586	3.542
16	569.574,128 589.850,037	17	569.581,131 589.851,319	7.119
18	569.586,047 589.852,583	19	569.590,329 589.853,753	4.439
20	569.597,252 589.856,123	21	569.601,5 589.857,751	4.549
22	569.603,88 589.859,208	23	569.605,484 589.860,19	1.881
24	569.611,298 589.864,18	1	569.615,523 589.867,842	5.591

** Lungimile segmentelor sunt determinate în planul de proiecţie Stereo 70 şi sunt rotunjite la 1 milimetru.
*** Distanţa dintre puncte este formată din segmente cumulate ce sunt mai mici decât valoarea 1 milimetru.

Document care conține date cu caracter personal, protejat de prevederile Regulamentului (UE) nr. 679/2016 și Legii 190/2018

DATE DESPRE IMOBILUL NR. 761

Oficiul de Cadastru şi Publicitate Imobiliară NEAMT
Biroul de Cadastru şi Publicitate Imobiliară Bicaz

A. Partea I. Descrierea imobilului

TEREN Intravilan

Adresa: Loc. Damuc, Jud. Neamt, pct. 'Dămuc'

Nr. Crt	Nr cadastral Nr. topografic	Suprafaţa* (mp)	Observaţii / Referinţe
A1		2.200	Sector cadastral:14 Teren neimprejmuit;

Construcţii

Crt	Nr cadastral Nr. topografic	Adresa	Observaţii / Referinţe
A1.1		Loc. Damuc, Jud. Neamt	Nr. niveluri:1; S. construita la sol:60 mp;
A1.2		Loc. Damuc, Jud. Neamt	Nr. niveluri:1; S. construita la sol:27 mp;
A1.3		Loc. Damuc, Jud. Neamt	Nr. niveluri:1; S. construita la sol:15 mp;

B. Partea II. Proprietari şi acte

Inscrieri privitoare la dreptul de proprietate şi alte drepturi reale		Referinţe
761 / 24/04/2023		
Act Administrativ nr. 622, din 24/04/2023 emis de Primaria com Damuc;		
B1	Inscrierea posesiei, drept de PROPRIETATE, dobandit prin Lege, cota actuala 1/1, cota initiala 1/1	A1
	1) **CREŢU GHIORGHIE** 2) **CREŢU MARIA**	
Act Administrativ nr. 1004, din 22/05/2023 emis de Primaria com Damuc;		
B2	Intabulare, drept de PROPRIETATE, dobandit prin Lege, cota actuala 1/1, cota initiala 1/1	A1.1, A1.2, A1.3
	1) **CREŢU GHIORGHIE** 2) **CREŢU MARIA**	

C. Partea III. SARCINI .

Inscrieri privind dezmembramintele dreptului de proprietate, drepturi reale de garanţie şi sarcini	Referinţe
NU SUNT	

Document care conține date cu caracter personal, protejat de prevederile Regulamentului (UE) nr. 679/2016 și Legii 190/2018

Anexa Nr. 1 La Partea I

Teren

Nr cadastral	Suprafaţa (mp)*	Observaţii / Referinţe
	2.200	

* Suprafaţa este determinată in planul de proiecţie Stereo 70.

DETALII LINIARE IMOBIL

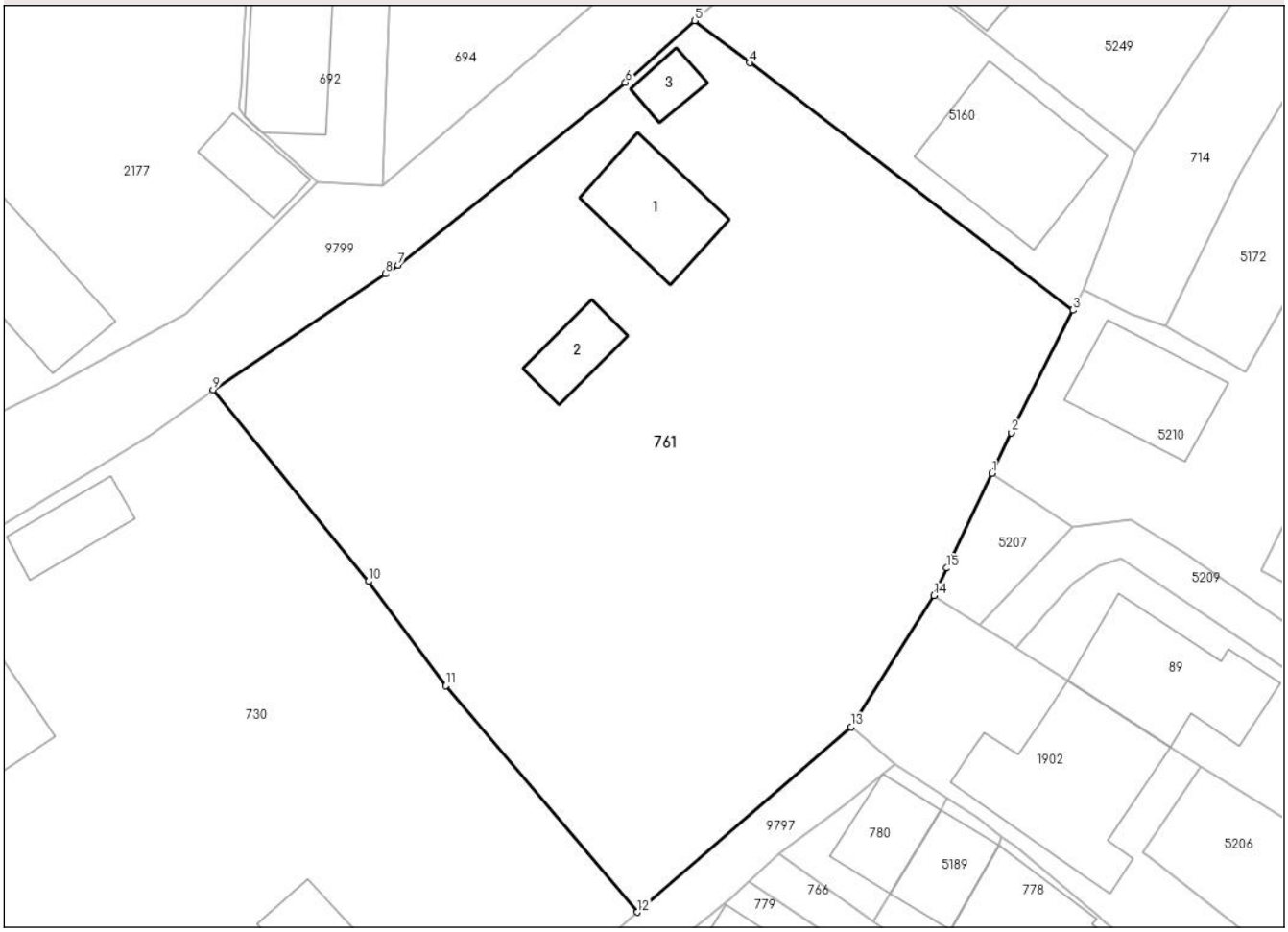

Date referitoare la teren

Crt	Categorie folosință	Intra vilan	Suprafaţa (mp)	Tarla	Parcelă	Nr. topo	Observaţii / Referinţe
1	curti constructii	DA	444	20	725	-	
2	arabil	DA	1.756	20	723; 724; 726; 727	-	

Date referitoare la construcţii

Crt	Număr	Destinaţie construcţie	Supraf. (mp)	Situaţie juridică	Observaţii / Referinţe
A1.1		constructii de locuinte	60	Cu acte	Nr. niveluri:1; S. construita la sol:60 mp;
A1.2		constructii anexa	27	Cu acte	Nr. niveluri:1; S. construita la sol:27 mp;
A1.3		constructii anexa	15	Cu acte	Nr. niveluri:1; S. construita la sol:15 mp;

Lungime Segmente

1) Valorile lungimilor segmentelor sunt obţinute din proiecţie în plan.

Punct început	X / Y	Punct sfârşit	X / Y	Lungime segment (** (m)
1	569.641,73 589.900,23	2	569.643,151 589.903,211	3.302

Document care conține date cu caracter personal, protejat de prevederile Regulamentului (UE) nr. 679/2016 și Legii 190/2018

Punct început	X / Y	Punct sfârşit	X / Y	Lungime segment (** (m)
2	569.643,151 589.903,211	3	569.647,707 589.912,253	10.125
3	569.647,707 589.912,253	4	569.623,825 589.930,502	30.056
4	569.623,825 589.930,502	5	569.619,76 589.933,608	5.116
5	569.619,76 589.933,608	6	569.614,655 589.929,058	6.838
6	569.614,655 589.929,058	7	569.597,873 589.915,574	21.528
7	569.597,873 589.915,574	8	569.596,913 589.914,929	1.157
8	569.596,913 589.914,929	9	569.584,206 589.906,388	15.311
9	569.584,206 589.906,388	10	569.595,677 589.892,254	18.203
10	569.595,677 589.892,254	11	569.601,374 589.884,549	9.582
11	569.601,374 589.884,549	12	569.615,523 589.867,842	21.893
12	569.615,523 589.867,842	13	569.631,309 589.881,52	20.887
13	569.631,309 589.881,52	14	569.637,432 589.891,214	11.466
14	569.637,432 589.891,214	15	569.638,391 589.893,227	2.23
15	569.638,391 589.893,227	1	569.641,73 589.900,23	7.758

** Lungimile segmentelor sunt determinate în planul de proiecţie Stereo 70 şi sunt rotunjite la 1 milimetru.
*** Distanţa dintre puncte este formată din segmente cumulate ce sunt mai mici decât valoarea 1 milimetru.

Document care conține date cu caracter personal, protejat de prevederile Regulamentului (UE) nr. 679/2016 și Legii 190/2018

DATE DESPRE IMOBILUL NR. 766

Oficiul de Cadastru şi Publicitate Imobiliară NEAMT
Biroul de Cadastru şi Publicitate Imobiliară Bicaz

A. Partea I. Descrierea imobilului

TEREN Intravilan

Adresa: Loc. Damuc, Jud. Neamt, pct. 'Dămuc'

Nr. Crt	Nr cadastral Nr. topografic	Suprafaţa* (mp)	Observaţii / Referinţe
A1		37	Sector cadastral:14 Teren neimprejmuit;

B. Partea II. Proprietari şi acte

Inscrieri privitoare la dreptul de proprietate şi alte drepturi reale		Referinţe
766 / 24/04/2023		
Act Administrativ nr. 623, din 24/04/2023 emis de Primaria com Damuc;		
B1	Inscrierea posesiei, drept de PROPRIETATE, dobandit prin Lege, cota actuala 1/1, cota initiala 1/1	A1
	1) **SUCIU ION** 2) **SUCIU MIOARA** 3) **SUCIU IONUŢ** 4) **SUCIU ELENA-MARIA**	

C. Partea III. SARCINI .

Inscrieri privind dezmembramintele dreptului de proprietate, drepturi reale de garanţie şi sarcini	Referinţe
NU SUNT	

Anexa Nr. 1 La Partea I

Teren

Nr cadastral	Suprafaţa (mp)*	Observaţii / Referinţe
	37	

* Suprafaţa este determinată in planul de proiecţie Stereo 70.

DETALII LINIARE IMOBIL

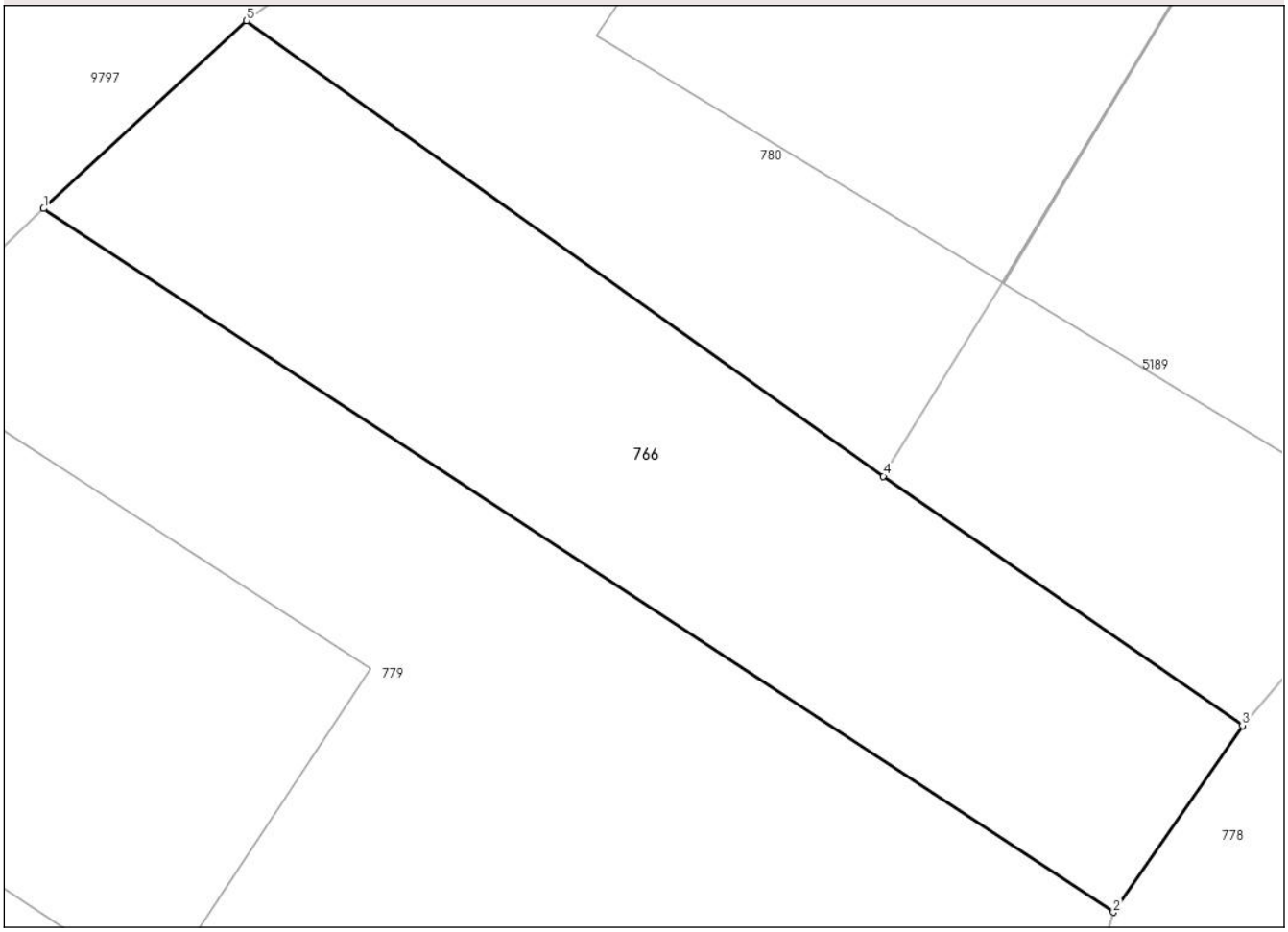

Date referitoare la teren

Crt	Categorie folosință	Intra vilan	Suprafaţa (mp)	Tarla	Parcelă	Nr. topo	Observaţii / Referinţe
1	drum	DA	37	-	-	-	Cale de acces

Lungime Segmente
1) Valorile lungimilor segmentelor sunt obţinute din proiecţie în plan.

Punct început	X / Y	Punct sfârşit	X / Y	Lungime segment (** (m)
1	569.623,735 589.870,064	2	569.635,436 589.862,376	14.001
2	569.635,436 589.862,376	3	569.636,848 589.864,416	2.481
3	569.636,848 589.864,416	4	569.632,92 589.867,14	4.78
4	569.632,92 589.867,14	5	569.625,954 589.872,117	8.561
5	569.625,954 589.872,117	1	569.623,735 589.870,064	3.023

Document care conține date cu caracter personal, protejat de prevederile Regulamentului (UE) nr. 679/2016 și Legii 190/2018

** Lungimile segmentelor sunt determinate în planul de proiecţie Stereo 70 şi sunt rotunjite la 1 milimetru.
*** Distanţa dintre puncte este formată din segmente cumulate ce sunt mai mici decât valoarea 1 milimetru.

Document care conține date cu caracter personal, protejat de prevederile Regulamentului (UE) nr. 679/2016 și Legii 190/2018

DATE DESPRE IMOBILUL NR. 777

Oficiul de Cadastru şi Publicitate Imobiliară NEAMT
Biroul de Cadastru şi Publicitate Imobiliară Bicaz

A. Partea I. Descrierea imobilului

TEREN Intravilan

Adresa: Loc. Damuc, Jud. Neamt, pct. 'Dămuc'

Nr. Crt	Nr cadastral Nr. topografic	Suprafaţa* (mp)	Observaţii / Referinţe
A1		389	Sector cadastral:14 Teren imprejmuit;

B. Partea II. Proprietari şi acte

Inscrieri privitoare la dreptul de proprietate şi alte drepturi reale		Referinţe
777 / 24/04/2023		
Act Administrativ nr. 624, din 24/04/2023 emis de Primaria com Damuc;		
B1	Inscrierea posesiei, drept de PROPRIETATE, dobandit prin Lege, cota actuala 1/1, cota initiala 1/1	A1
	1) **SUCIU ION** 2) **SUCIU MIOARA**	

C. Partea III. SARCINI .

Inscrieri privind dezmembramintele dreptului de proprietate, drepturi reale de garanţie şi sarcini	Referinţe
NU SUNT	

Document care conține date cu caracter personal, protejat de prevederile Regulamentului (UE) nr. 679/2016 și Legii 190/2018

Anexa Nr. 1 La Partea I

Teren

Nr cadastral	Suprafaţa (mp)*	Observaţii / Referinţe
	389	

* Suprafaţa este determinată in planul de proiecţie Stereo 70.

DETALII LINIARE IMOBIL

Date referitoare la teren

Crt	Categorie folosință	Intra vilan	Suprafaţa (mp)	Tarla	Parcelă	Nr. topo	Observaţii / Referinţe
1	arabil	DA	389	20	704	-	

Lungime Segmente
1) Valorile lungimilor segmentelor sunt obţinute din proiecţie în plan.

Punct început	X / Y	Punct sfârşit	X / Y	Lungime segment (** (m)
1	569.671,174 589.821,584	2	569.668,277 589.823,017	3.232
2	569.668,277 589.823,017	3	569.642,184 589.841,177	31.79
3	569.642,184 589.841,177	4	569.640,169 589.842,579	2.455
4	569.640,169 589.842,579	5	569.613,606 589.860,853	32.242
5	569.613,606 589.860,853	6	569.610,568 589.858,227	4.016

Document care conține date cu caracter personal, protejat de prevederile Regulamentului (UE) nr. 679/2016 și Legii 190/2018

Punct început	X / Y	Punct sfârşit	X / Y	Lungime segment (** (m)
6	569.610,568 589.858,227	7	569.619,302 589.851,485	11.033
7	569.619,302 589.851,485	8	569.626,221 589.846,338	8.623
8	569.626,221 589.846,338	9	569.637,158 589.837,64	13.974
9	569.637,158 589.837,64	10	569.648,622 589.829,078	14.308
10	569.648,622 589.829,078	11	569.650,899 589.827,498	2.771
11	569.650,899 589.827,498	12	569.667,939 589.815,677	20.739
12	569.667,939 589.815,677	1	569.671,174 589.821,584	6.735

** Lungimile segmentelor sunt determinate în planul de proiecţie Stereo 70 şi sunt rotunjite la 1 milimetru.
*** Distanţa dintre puncte este formată din segmente cumulate ce sunt mai mici decât valoarea 1 milimetru.

Document care conține date cu caracter personal, protejat de prevederile Regulamentului (UE) nr. 679/2016 și Legii 190/2018

DATE DESPRE IMOBILUL NR. 778

Oficiul de Cadastru şi Publicitate Imobiliară NEAMT
Biroul de Cadastru şi Publicitate Imobiliară Bicaz

A. Partea I. Descrierea imobilului

TEREN Intravilan

Adresa: Loc. Damuc, Jud. Neamt, pct. 'Dămuc'

Nr. Crt	Nr cadastral Nr. topografic	Suprafaţa* (mp)	Observaţii / Referinţe
A1		1.794	Sector cadastral:14 Teren neimprejmuit;

Construcţii

Crt	Nr cadastral Nr. topografic	Adresa	Observaţii / Referinţe
A1.1		Loc. Damuc, Jud. Neamt	Nr. niveluri:2; S. construita la sol:100 mp; P+M
A1.2		Loc. Damuc, Jud. Neamt	Nr. niveluri:1; S. construita la sol:20 mp;
A1.3		Loc. Damuc, Jud. Neamt	Nr. niveluri:1; S. construita la sol:35 mp;

B. Partea II. Proprietari şi acte

Inscrieri privitoare la dreptul de proprietate şi alte drepturi reale		Referinţe
778 / 24/04/2023		
Act Administrativ nr. 625, din 24/04/2023 emis de Primaria com Damuc;		
B1	Inscrierea posesiei, drept de PROPRIETATE, dobandit prin Lege, cota actuala 1/1, cota initiala 1/1	A1
	1) **SUCIU ION** 2) **SUCIU MIOARA**	
Act Administrativ nr. 1004, din 22/05/2023 emis de Primaria com Damuc (Adeverinta nr 740 din 03.05.2023, eliberata de Primaria com Damuc);		
B2	Intabulare, drept de PROPRIETATE, dobandit prin Lege, cota actuala 1/1, cota initiala 1/1	A1.1, A1.2, A1.3
	1) **SUCIU ION** 2) **SUCIU MIOARA**	

C. Partea III. SARCINI .

Inscrieri privind dezmembramintele dreptului de proprietate, drepturi reale de garanţie şi sarcini	Referinţe
NU SUNT	

Document care conține date cu caracter personal, protejat de prevederile Regulamentului (UE) nr. 679/2016 și Legii 190/2018

Anexa Nr. 1 La Partea I

Teren

Nr cadastral	Suprafaţa (mp)*	Observaţii / Referinţe
	1.794	

* Suprafaţa este determinată in planul de proiecţie Stereo 70.

DETALII LINIARE IMOBIL

Date referitoare la teren

Crt	Categorie folosință	Intra vilan	Suprafaţa (mp)	Tarla	Parcelă	Nr. topo	Observaţii / Referinţe
1	curti constructii	DA	718	20	707;708	-	
2	arabil	DA	161	20	708	-	
3	neproductiv	DA	915	20	706; 707	-	

Date referitoare la construcţii

Crt	Număr	Destinaţie construcţie	Supraf. (mp)	Situaţie juridică	Observaţii / Referinţe
A1.1		constructii de locuinte	100	Cu acte	Nr. niveluri:2; S. construita la sol:100 mp; P+M
A1.2		constructii anexa	20	Cu acte	Nr. niveluri:1; S. construita la sol:20 mp;
A1.3		constructii anexa	35	Cu acte	Nr. niveluri:1; S. construita la sol:35 mp;

Lungime Segmente

1) Valorile lungimilor segmentelor sunt obţinute din proiecţie în plan.

Punct început	X / Y	Punct sfârşit	X / Y	Lungime segment (** (m)
1	569.686,04 589.813,069	2	569.689,03 589.815,34	3.755

Punct început	X / Y	Punct sfârşit	X / Y	Lungime segment (** (m)
2	569.689,03 589.815,34	3	569.691,635 589.817,555	3.419

Document care conține date cu caracter personal, protejat de prevederile Regulamentului (UE) nr. 679/2016 și Legii 190/2018

Punct început	X / Y	Punct sfârşit	X / Y	Lungime segment (** (m)
3	569.691,635 589.817,555	4	569.694,84 589.820,77	4.54
5	569.699,83 589.826,05	6	569.704,02 589.830,97	6.462
7	569.711,97 589.841,8	8	569.717,078 589.849,283	9.06
9	569.696,541 589.853,759	10	569.691,966 589.853,749	4.575
11	569.685,878 589.843,555	12	569.676,83 589.848,752	10.434
13	569.664,867 589.855,622	14	569.657,96 589.860,533	8.475
15	569.651,211 589.866,162	16	569.649,999 589.867,179	1.582
17	569.649,643 589.867,478	18	569.643,46 589.872,664	8.07
19	569.642,443 589.873,432	20	569.642,243 589.872,801	0.662
21	569.638,66 589.866,555	22	569.636,848 589.864,416	2.803
23	569.635,436 589.862,376	24	569.634,4 589.858,857	3.668
25	569.648,16 589.849,791	26	569.657,544 589.843,608	11.238
27	569.656,061 589.841,495	28	569.671,185 589.831,312	18.233
29	569.668,277 589.823,017	30	569.671,174 589.821,584	3.232
31	569.679,031 589.817,563	1	569.686,04 589.813,069	8.326

Punct început	X / Y	Punct sfârşit	X / Y	Lungime segment (** (m)
4	569.694,84 589.820,77	5	569.699,83 589.826,05	7.265
6	569.704,02 589.830,97	7	569.711,97 589.841,8	13.435
8	569.717,078 589.849,283	9	569.696,541 589.853,759	21.019
10	569.691,966 589.853,749	11	569.685,878 589.843,555	11.874
12	569.676,83 589.848,752	13	569.664,867 589.855,622	13.795
14	569.657,96 589.860,533	15	569.651,211 589.866,162	8.788
16	569.649,999 589.867,179	17	569.649,643 589.867,478	0.465
18	569.643,46 589.872,664	19	569.642,443 589.873,432	1.274
20	569.642,243 589.872,801	21	569.638,66 589.866,555	7.201
22	569.636,848 589.864,416	23	569.635,436 589.862,376	2.481
24	569.634,4 589.858,857	25	569.648,16 589.849,791	16.478
26	569.657,544 589.843,608	27	569.656,061 589.841,495	2.581
28	569.671,185 589.831,312	29	569.668,277 589.823,017	8.79
30	569.671,174 589.821,584	31	569.679,031 589.817,563	8.826

**** Lungimile segmentelor sunt determinate în planul de proiecţie Stereo 70 şi sunt rotunjite la 1 milimetru.**
***** Distanţa dintre puncte este formată din segmente cumulate ce sunt mai mici decât valoarea 1 milimetru.**

Document care conține date cu caracter personal, protejat de prevederile Regulamentului (UE) nr. 679/2016 și Legii 190/2018

DATE DESPRE IMOBILUL NR. 779

Oficiul de Cadastru şi Publicitate Imobiliară NEAMT
Biroul de Cadastru şi Publicitate Imobiliară Bicaz

A. Partea I. Descrierea imobilului

TEREN Intravilan

Adresa: Loc. Damuc, Jud. Neamt, pct. 'Dămuc'

Nr. Crt	Nr cadastral Nr. topografic	Suprafaţa* (mp)	Observaţii / Referinţe
A1		110	Sector cadastral:14 Teren neimprejmuit;

Construcţii

Crt	Nr cadastral Nr. topografic	Adresa	Observaţii / Referinţe
A1.1		Loc. Damuc, Jud. Neamt	Nr. niveluri:1; S. construita la sol:26 mp;

B. Partea II. Proprietari şi acte

Inscrieri privitoare la dreptul de proprietate şi alte drepturi reale		Referinţe
779 / 24/04/2023		
Act Administrativ nr. 626, din 24/04/2023 emis de Primaria com Damuc;		
B1	Inscrierea posesiei, drept de PROPRIETATE, dobandit prin Lege, cota actuala 1/1, cota initiala 1/1	A1
	1) **SUCIU IONUȚ**	
Act Administrativ nr. 1004, din 22/05/2023 emis de Primaria com Damuc;		
B2	Intabulare, drept de PROPRIETATE, dobandit prin Lege, cota actuala 1/1, cota initiala 1/1	A1.1
	1) **SUCIU IONUȚ**	

C. Partea III. SARCINI .

Inscrieri privind dezmembramintele dreptului de proprietate, drepturi reale de garanţie şi sarcini	Referinţe
NU SUNT	

Document care conține date cu caracter personal, protejat de prevederile Regulamentului (UE) nr. 679/2016 și Legii 190/2018

Anexa Nr. 1 La Partea I

Teren

Nr cadastral	Suprafaţa (mp)*	Observaţii / Referinţe
	110	

* Suprafaţa este determinată in planul de proiecţie Stereo 70.

DETALII LINIARE IMOBIL

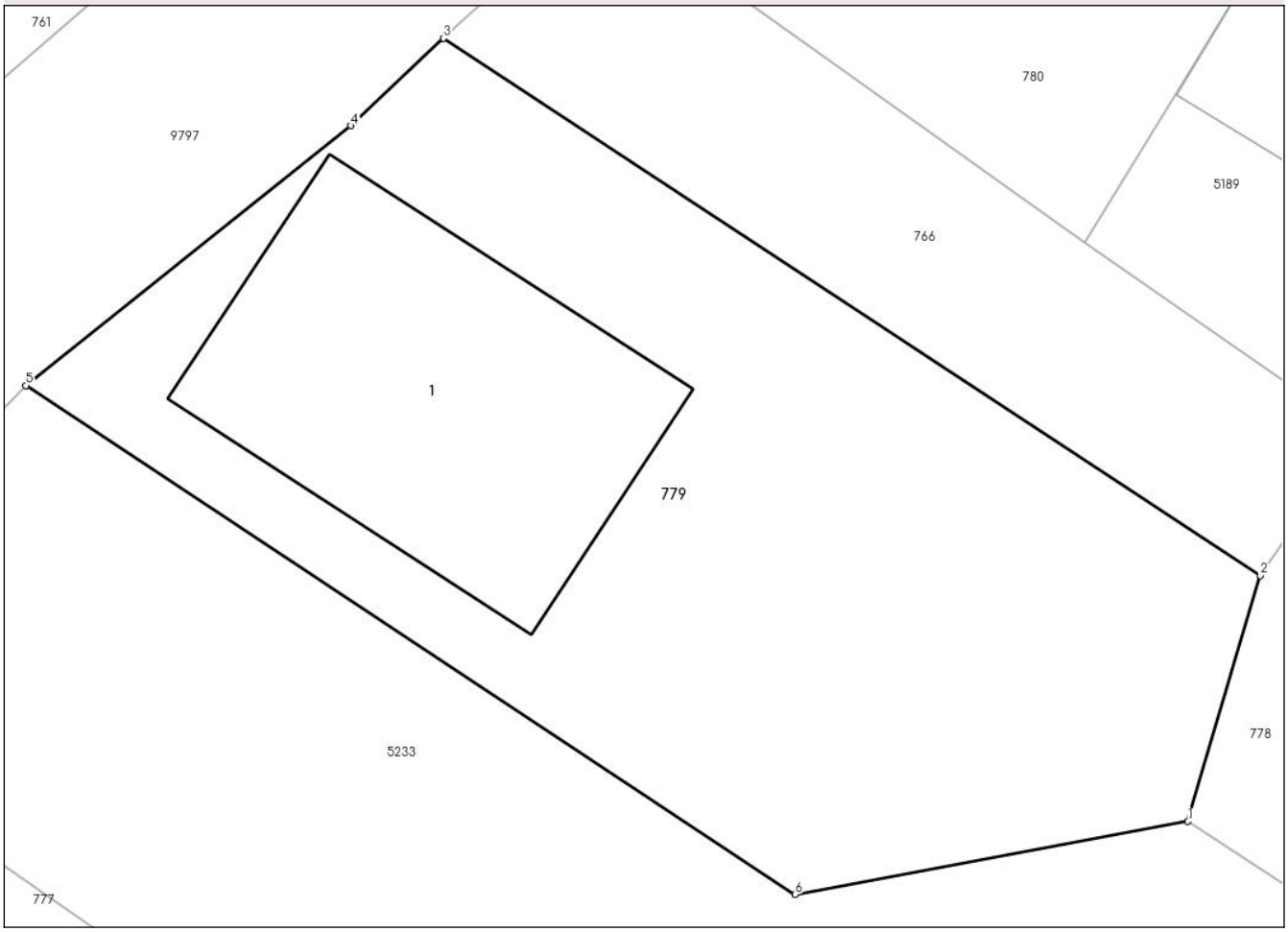

Date referitoare la teren

Crt	Categorie folosință	Intra vilan	Suprafaţa (mp)	Tarla	Parcelă	Nr. topo	Observaţii / Referinţe
1	curti constructii	DA	110	20	705	-	

Date referitoare la construcţii

Crt	Număr	Destinaţie construcţie	Supraf. (mp)	Situaţie juridică	Observaţii / Referinţe
A1.1		constructii anexa	26	Cu acte	Nr. niveluri:1; S. construita la sol:26 mp;

Lungime Segmente
1) Valorile lungimilor segmentelor sunt obţinute din proiecţie în plan.

Punct început	X / Y	Punct sfârşit	X / Y	Lungime segment (** (m)
1	569.634,4 589.858,857	2	569.635,436 589.862,376	3.668
2	569.635,436 589.862,376	3	569.623,735 589.870,064	14.001
3	569.623,735 589.870,064	4	569.622,408 589.868,814	1.823
4	569.622,408 589.868,814	5	569.617,752 589.865,095	5.959

Document care conține date cu caracter personal, protejat de prevederile Regulamentului (UE) nr. 679/2016 și Legii 190/2018

Punct început	X / Y	Punct sfârşit	X / Y	Lungime segment (** (m)
5	569.617,752 589.865,095	6	569.628,771 589.857,809	13.21
6	569.628,771 589.857,809	1	569.634,4 589.858,857	5.726

**** Lungimile segmentelor sunt determinate în planul de proiecţie Stereo 70 şi sunt rotunjite la 1 milimetru.**
***** Distanţa dintre puncte este formată din segmente cumulate ce sunt mai mici decât valoarea 1 milimetru.**

Document care conține date cu caracter personal, protejat de prevederile Regulamentului (UE) nr. 679/2016 și Legii 190/2018

DATE DESPRE IMOBILUL NR. 780

Oficiul de Cadastru şi Publicitate Imobiliară NEAMT
Biroul de Cadastru şi Publicitate Imobiliară Bicaz

A. Partea I. Descrierea imobilului

TEREN Intravilan

Adresa: Loc. Damuc, Jud. Neamt, pct. 'Dămuc'

Nr. Crt	Nr cadastral Nr. topografic	Suprafaţa* (mp)	Observaţii / Referinţe
A1		69	Sector cadastral:14 Teren neimprejmuit;

Construcţii

Crt	Nr cadastral Nr. topografic	Adresa	Observaţii / Referinţe
A1.1		Loc. Damuc, Jud. Neamt	Nr. niveluri:2; S. construita la sol:37 mp; P+M

B. Partea II. Proprietari şi acte

Inscrieri privitoare la dreptul de proprietate şi alte drepturi reale		Referinţe
780 / 24/04/2023		
Act Administrativ nr. 627, din 24/04/2023 emis de Primaria com Damuc;		
B1	Inscrierea posesiei, drept de PROPRIETATE, dobandit prin Lege, cota actuala 1/1, cota initiala 1/1	A1
	1) **SUCIU IONUȚ**	
Act Administrativ nr. 1004, din 22/05/2023 emis de Primaria com Damuc (Adeverinta nr 740 din 03.05.2023, eliberata de Primaria com Damuc);		
B2	Intabulare, drept de PROPRIETATE, dobandit prin Lege, cota actuala 1/1, cota initiala 1/1	A1.1
	1) **SUCIU IONUȚ**	

C. Partea III. SARCINI .

Inscrieri privind dezmembramintele dreptului de proprietate, drepturi reale de garanţie şi sarcini	Referinţe
NU SUNT	

Document care conține date cu caracter personal, protejat de prevederile Regulamentului (UE) nr. 679/2016 și Legii 190/2018

Anexa Nr. 1 La Partea I

Teren

Nr cadastral	Suprafaţa (mp)*	Observaţii / Referinţe
	69	

* Suprafaţa este determinată in planul de proiecţie Stereo 70.

DETALII LINIARE IMOBIL

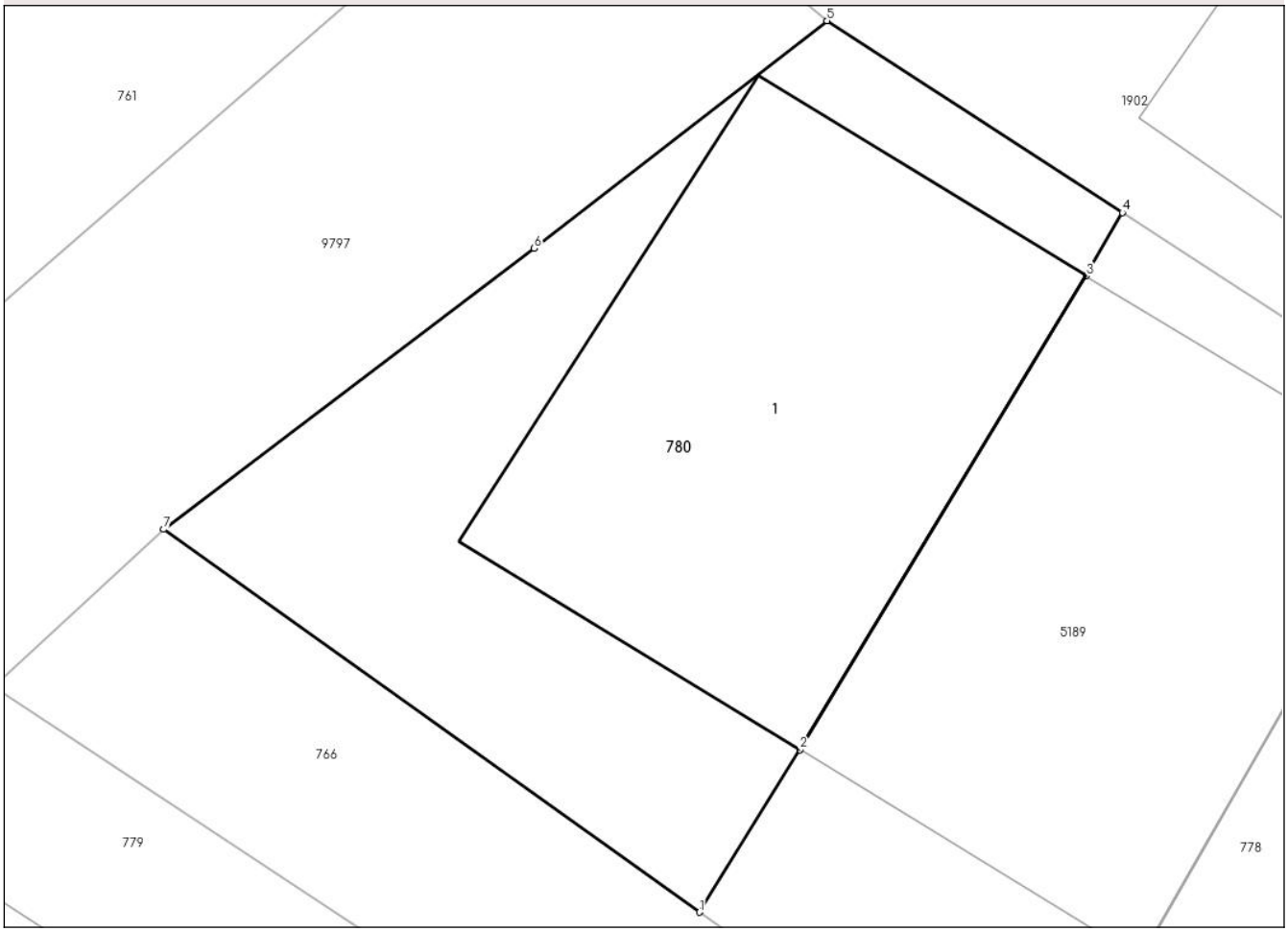

Date referitoare la teren

Crt	Categorie folosință	Intra vilan	Suprafaţa (mp)	Tarla	Parcelă	Nr. topo	Observaţii / Referinţe
1	curti constructii	DA	69	20	709	-	

Date referitoare la construcţii

Crt	Număr	Destinaţie construcţie	Supraf. (mp)	Situaţie juridică	Observaţii / Referinţe
A1.1		constructii de locuinte	37	Cu acte	Nr. niveluri:2; S. construita la sol:37 mp; P+M

Lungime Segmente
1) Valorile lungimilor segmentelor sunt obţinute din proiecţie în plan.

Punct început	X / Y	Punct sfârşit	X / Y	Lungime segment (** (m)
1	569.632,92 589.867,14	2	569.634,227 589.869,252	2.484
2	569.634,227 589.869,252	3	569.637,954 589.875,41	7.198
3	569.637,954 589.875,41	4	569.638,424 589.876,233	0.948
4	569.638,424 589.876,233	5	569.634,581 589.878,725	4.58

Document care conține date cu caracter personal, protejat de prevederile Regulamentului (UE) nr. 679/2016 și Legii 190/2018

Punct început	X / Y	Punct sfârşit	X / Y	Lungime segment (** (m)
5	569.634,581 589.878,725	6	569.630,772 589.875,766	4.823
6	569.630,772 589.875,766	7	569.625,954 589.872,117	6.044
7	569.625,954 589.872,117	1	569.632,92 589.867,14	8.561

** Lungimile segmentelor sunt determinate în planul de proiecţie Stereo 70 şi sunt rotunjite la 1 milimetru.
*** Distanţa dintre puncte este formată din segmente cumulate ce sunt mai mici decât valoarea 1 milimetru.

Document care conține date cu caracter personal, protejat de prevederile Regulamentului (UE) nr. 679/2016 și Legii 190/2018

DATE DESPRE IMOBILUL NR. 1902

Oficiul de Cadastru şi Publicitate Imobiliară NEAMT
Biroul de Cadastru şi Publicitate Imobiliară Bicaz

A. Partea I. Descrierea imobilului

TEREN Intravilan

Adresa: Loc. Damuc, Jud. Neamt

Nr. Crt	Nr cadastral Nr. topografic	Suprafaţa* (mp)	Observaţii / Referinţe
A1	51057	403	Sector cadastral:14 Teren imprejmuit;

Construcţii

Crt	Nr cadastral Nr. topografic	Adresa	Observaţii / Referinţe
A1.1	51057-C1	Loc. Damuc, Jud. Neamt	Nr. niveluri:2; S. construita la sol:122 mp; S. construita desfasurata:247 mp; Locuinta (P+1) construita in anul 1988.

B. Partea II. Proprietari şi acte

Inscrieri privitoare la dreptul de proprietate şi alte drepturi reale		Referinţe
24444 / 31/12/2019		
Act Notarial nr. Contract de vanzare aut. nr. 3625, din 31/12/2019 emis de NP IONIŢĂ Ana (Adeverinta nr. 739 din 03.05.2023, eliberata de Primaria com Damuc);		
B1	Intabulare, drept de PROPRIETATE, dobandit prin Conventie, cota actuala 1/2, cota initiala 1/2	A1, A1.1
	1) **SUCIU ALEXANDRU-MARIN**	
B2	Intabulare, drept de PROPRIETATE, dobandit prin Conventie, cota actuala 1/2, cota initiala 1/2	A1, A1.1
	1) **SUCIU G IULIAN**	

C. Partea III. SARCINI .

Inscrieri privind dezmembramintele dreptului de proprietate, drepturi reale de garanţie şi sarcini	Referinţe
NU SUNT	

Document care conține date cu caracter personal, protejat de prevederile Regulamentului (UE) nr. 679/2016 și Legii 190/2018

Anexa Nr. 1 La Partea I

Teren

Nr cadastral	Suprafaţa (mp)*	Observaţii / Referinţe
51057	403	

* Suprafaţa este determinată in planul de proiecţie Stereo 70.

DETALII LINIARE IMOBIL

Date referitoare la teren

Crt	Categorie folosință	Intra vilan	Suprafaţa (mp)	Tarla	Parcelă	Nr. topo	Observaţii / Referinţe
1	curti constructii	DA	222	-	-	-	
2	drum	DA	45	-	-	-	Parcela 2Dr asigura acces pentru Suciu Gheorghe si Suciu Manole
3	curti constructii	DA	23	-	-	-	
4	arabil	DA	113	-	-	-	

Date referitoare la construcţii

Crt	Număr	Destinaţie construcţie	Supraf. (mp)	Situaţie juridică	Observaţii / Referinţe
A1.1	51057-C1	constructii de locuinte	122	Cu acte	Nr. niveluri:2; S. construita la sol:122 mp; S. construita desfasurata:247 mp; Locuinta (P+1) construita in anul 1988.

Lungime Segmente

1) Valorile lungimilor segmentelor sunt obţinute din proiecţie în plan.

Punct început	X / Y	Punct sfârşit	X / Y	Lungime segment (** (m)
1	569.654,913 589.880,044	2	569.647,29 589.884,915	9.046

Punct început	X / Y	Punct sfârşit	X / Y	Lungime segment (** (m)
2	569.647,29 589.884,915	3	569.645,863 589.885,827	1.694

Document care conține date cu caracter personal, protejat de prevederile Regulamentului (UE) nr. 679/2016 și Legii 190/2018

Punct început	X / Y	Punct sfârşit	X / Y	Lungime segment (** (m)
3	569.645,863 589.885,827	4	569.643,485 589.887,346	2.822
5	569.643,135 589.887,57	6	569.640,85 589.889,03	2.712
7	569.637,432 589.891,214	8	569.631,309 589.881,52	11.466
9	569.634,581 589.878,725	10	569.638,424 589.876,233	4.58
11	569.640,623 589.874,808	12	569.642,443 589.873,432	2.282
13	569.643,46 589.872,664	14	569.649,643 589.867,478	8.07
15	569.649,999 589.867,179	16	569.651,211 589.866,162	1.582
17	569.657,96 589.860,533	18	569.664,867 589.855,622	8.475
19	569.668,426 589.860,181	20	569.653,435 589.871,847	18.995
21	569.652,886 589.872,274	22	569.657,167 589.878,604	7.642

Punct început	X / Y	Punct sfârşit	X / Y	Lungime segment (** (m)
4	569.643,485 589.887,346	5	569.643,135 589.887,57	0.416
6	569.640,85 589.889,03	7	569.637,432 589.891,214	4.056
8	569.631,309 589.881,52	9	569.634,581 589.878,725	4.303
10	569.638,424 589.876,233	11	569.640,623 589.874,808	2.62
12	569.642,443 589.873,432	13	569.643,46 589.872,664	1.274
14	569.649,643 589.867,478	15	569.649,999 589.867,179	0.465
16	569.651,211 589.866,162	17	569.657,96 589.860,533	8.788
18	569.664,867 589.855,622	19	569.668,426 589.860,181	5.784
20	569.653,435 589.871,847	21	569.652,886 589.872,274	0.696
22	569.657,167 589.878,604	1	569.654,913 589.880,044	2.675

** Lungimile segmentelor sunt determinate în planul de proiecţie Stereo 70 şi sunt rotunjite la 1 milimetru.
*** Distanţa dintre puncte este formată din segmente cumulate ce sunt mai mici decât valoarea 1 milimetru.

Document care conține date cu caracter personal, protejat de prevederile Regulamentului (UE) nr. 679/2016 și Legii 190/2018

DATE DESPRE IMOBILUL NR. 2431

Oficiul de Cadastru şi Publicitate Imobiliară NEAMT
Biroul de Cadastru şi Publicitate Imobiliară Bicaz

A. Partea I. Descrierea imobilului

Nr. CF vechi:145/N
Nr. cadastral vechi:120

TEREN Intravilan

Adresa: Loc. Damuc, Jud. Neamt

Nr. Crt	Nr cadastral Nr. topografic	Suprafaţa* (mp)	Observaţii / Referinţe
A1	50216	Din acte: 1.431 Masurata: 1.353	Sector cadastral:14 Teren imprejmuit; Radiere constructii C1 si C2

Construcţii

Crt	Nr cadastral Nr. topografic	Adresa	Observaţii / Referinţe
A1.3	50216-C3	Loc. Damuc, Jud. Neamt	Nr. niveluri:1; S. construita la sol:51 mp; Bucatarie de vara
A1.4	50216-C4	Loc. Damuc, Jud. Neamt	Nr. niveluri:1; S. construita la sol:78 mp; Grajd

B. Partea II. Proprietari şi acte

Inscrieri privitoare la dreptul de proprietate şi alte drepturi reale		Referinţe
1289 / 11/04/2008		
Act Notarial nr. 867, din 11/04/2008 emis de BNP MIRSU MARIA;		
B1	Intabulare, drept de PROPRIETATE, dobandit prin Conventie, cota actuala 1/1, cota initiala 1/1	A1, A1.3, A1.4
	1) **COVASAN DUMITRU** 2) **COVASAN IOANA**, -soti	
	OBSERVATII: (provenita din conversia CF 145/N)	

C. Partea III. SARCINI

Inscrieri privind dezmembramintele dreptului de proprietate, drepturi reale de garanţie şi sarcini		Referinţe
1289 / 11/04/2008		
Act Notarial nr. 867, din 11/04/2008 emis de BNP MIRSU MARIA;		
C1	Intabulare, drept de UZUFRUCT VIAGER, dobandit prin Conventie, cota actuala 1/1, cota initiala 1/1	A1, A1.3, A1.4
	1) **SUCIU SIMION**, -vaduv	
	OBSERVATII: (provenita din conversia CF 145/N)	

Document care conține date cu caracter personal, protejat de prevederile Regulamentului (UE) nr. 679/2016 și Legii 190/2018

Anexa Nr. 1 La Partea I

Teren

Nr cadastral	Suprafaţa (mp)*	Observaţii / Referinţe
50216	Din acte: 1.431 Masurata: 1.353	Radiere constructii C1 si C2

* Suprafaţa este determinată in planul de proiecţie Stereo 70.

DETALII LINIARE IMOBIL

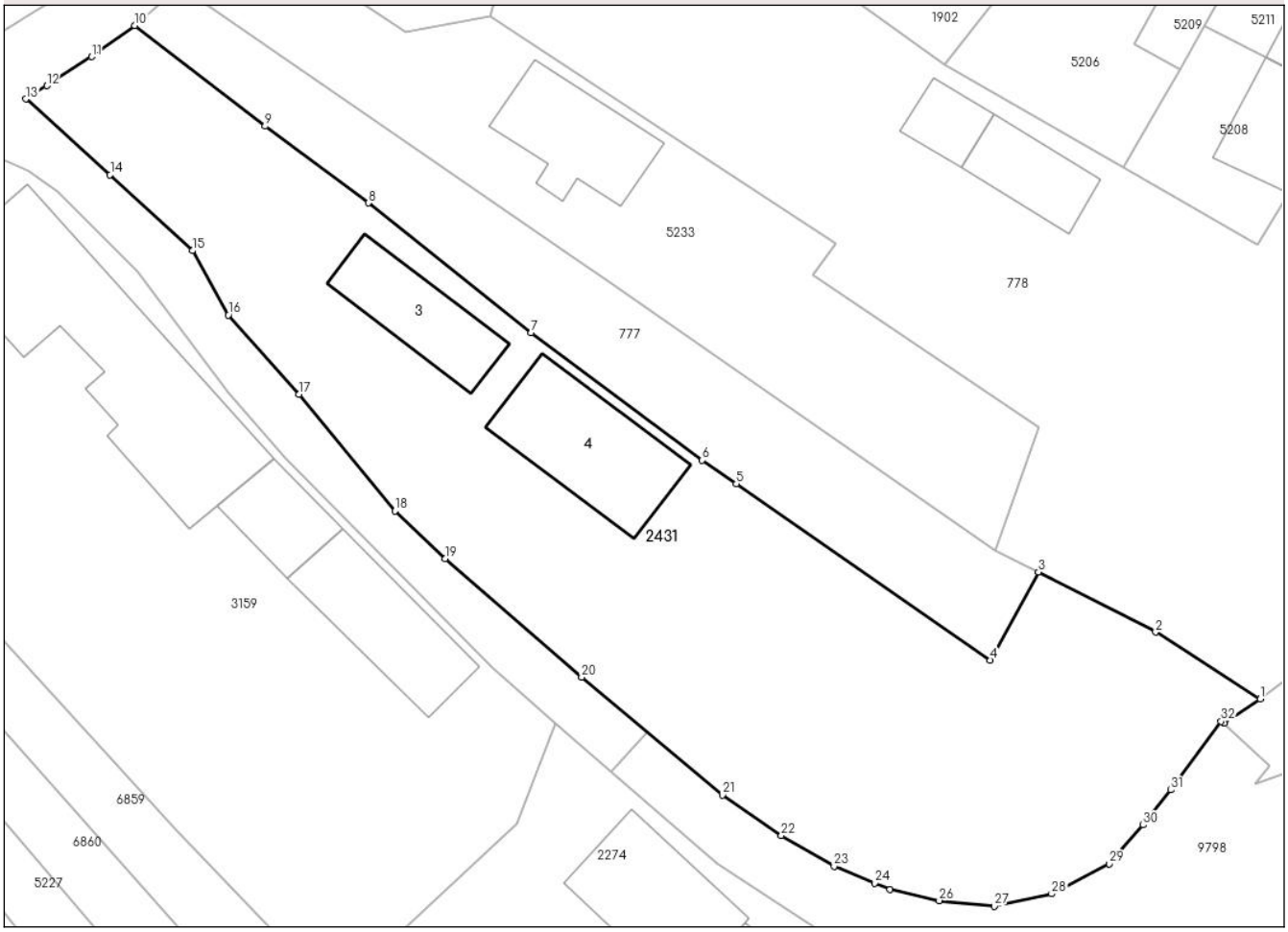

Date referitoare la teren

Crt	Categorie folosinţă	Intra vilan	Suprafaţa (mp)	Tarla	Parcelă	Nr. topo	Observaţii / Referinţe
1	curti constructii	DA	662	-	-	-	
2	arabil	DA	399	-	-	-	
3	neproductiv	DA	292	-	-	-	

Date referitoare la construcţii

Crt	Număr	Destinaţie construcţie	Supraf. (mp)	Situaţie juridică	Observaţii / Referinţe
A1.3	50216-C3	constructii anexa	Din acte: 0 Masurata: 51	Cu acte	Nr. niveluri:1; S. construita la sol:51 mp; Bucatarie de vara
A1.4	50216-C4	constructii anexa	Din acte: 0 Masurata: 78	Cu acte	Nr. niveluri:1; S. construita la sol:78 mp; Grajd

Lungime Segmente

1) Valorile lungimilor segmentelor sunt obţinute din proiecţie în plan.

Punct început	X / Y	Punct sfârşit	X / Y	Lungime segment (** (m)
1	569.686,04 589.813,069	2	569.679,031 589.817,563	8.326

Punct început	X / Y	Punct sfârşit	X / Y	Lungime segment (** (m)
2	569.679,031 589.817,563	3	569.671,174 589.821,584	8.826

Document care conține date cu caracter personal, protejat de prevederile Regulamentului (UE) nr. 679/2016 și Legii 190/2018

Punct început	X / Y	Punct sfârşit	X / Y	Lungime segment (** (m)
3	569.671,174 589.821,584	4	569.667,939 589.815,677	6.735
5	569.650,899 589.827,498	6	569.648,622 589.829,078	2.771
7	569.637,158 589.837,64	8	569.626,221 589.846,338	13.974
9	569.619,302 589.851,485	10	569.610,568 589.858,227	11.033
11	569.607,675 589.856,142	12	569.604,671 589.854,205	3.574
13	569.603,267 589.853,309	14	569.608,918 589.848,233	7.596
15	569.614,436 589.843,141	16	569.616,842 589.838,816	4.949
17	569.621,565 589.833,515	18	569.628,015 589.825,682	10.147
19	569.631,385 589.822,486	20	569.640,536 589.814,546	12.115
21	569.649,971 589.806,631	22	569.653,927 589.803,916	4.798
23	569.657,464 589.801,869	24	569.660,175 589.800,732	2.94
25	569.661,214 589.800,296	26	569.664,516 589.799,555	3.384
27	569.668,194 589.799,173	28	569.672,055 589.800,018	3.952
29	569.675,905 589.802,023	30	569.678,198 589.804,627	3.47
31	569.680,033 589.806,979	32	569.683,416 589.811,585	5.715
33	569.683,622 589.811,442	1	569.686,04 589.813,069	2.914

Punct început	X / Y	Punct sfârşit	X / Y	Lungime segment (** (m)
4	569.667,939 589.815,677	5	569.650,899 589.827,498	20.739
6	569.648,622 589.829,078	7	569.637,158 589.837,64	14.308
8	569.626,221 589.846,338	9	569.619,302 589.851,485	8.623
10	569.610,568 589.858,227	11	569.607,675 589.856,142	3.566
12	569.604,671 589.854,205	13	569.603,267 589.853,309	1.666
14	569.608,918 589.848,233	15	569.614,436 589.843,141	7.508
16	569.616,842 589.838,816	17	569.621,565 589.833,515	7.1
18	569.628,015 589.825,682	19	569.631,385 589.822,486	4.644
20	569.640,536 589.814,546	21	569.649,971 589.806,631	12.315
22	569.653,927 589.803,916	23	569.657,464 589.801,869	4.087
24	569.660,175 589.800,732	25	569.661,214 589.800,296	1.127
26	569.664,516 589.799,555	27	569.668,194 589.799,173	3.698
28	569.672,055 589.800,018	29	569.675,905 589.802,023	4.341
30	569.678,198 589.804,627	31	569.680,033 589.806,979	2.983
32	569.683,416 589.811,585	33	569.683,622 589.811,442	0.251

** Lungimile segmentelor sunt determinate în planul de proiecţie Stereo 70 şi sunt rotunjite la 1 milimetru.
*** Distanţa dintre puncte este formată din segmente cumulate ce sunt mai mici decât valoarea 1 milimetru.

Document care conține date cu caracter personal, protejat de prevederile Regulamentului (UE) nr. 679/2016 și Legii 190/2018

DATE DESPRE IMOBILUL NR. 5160

Oficiul de Cadastru şi Publicitate Imobiliară NEAMT
Biroul de Cadastru şi Publicitate Imobiliară Bicaz

A. Partea I. Descrierea imobilului

TEREN Intravilan

Adresa: Loc. Damuc, Jud. Neamt, pct. 'Dămuc'

Nr. Crt	Nr cadastral Nr. topografic	Suprafaţa* (mp)	Observaţii / Referinţe
A1		397	Sector cadastral:14 Teren neimprejmuit;

Construcţii

Crt	Nr cadastral Nr. topografic	Adresa	Observaţii / Referinţe
A1.1		Loc. Damuc, Jud. Neamt	Nr. niveluri:2; S. construita la sol:100 mp; P+1

B. Partea II. Proprietari şi acte

Inscrieri privitoare la dreptul de proprietate şi alte drepturi reale		Referinţe
5160 / 24/04/2023		
Act Administrativ nr. 628, din 24/03/2023 emis de Primaria com Damuc;		
B1	Inscrierea posesiei, drept de PROPRIETATE, dobandit prin Lege, cota actuala 1/1, cota initiala 1/1	A1
	1) **SUCIU GHEORGHE** 2) **SUCIU MARIA**	
Act Administrativ nr. 1004, din 22/05/2023 emis de Primaria com Damuc;		
B2	Intabulare, drept de PROPRIETATE, dobandit prin Lege, cota actuala 1/1, cota initiala 1/1	A1.1
	1) **SUCIU GHEORGHE** 2) **SUCIU MARIA**	

C. Partea III. SARCINI .

Inscrieri privind dezmembramintele dreptului de proprietate, drepturi reale de garanţie şi sarcini	Referinţe
NU SUNT	

Document care conține date cu caracter personal, protejat de prevederile Regulamentului (UE) nr. 679/2016 și Legii 190/2018

Anexa Nr. 1 La Partea I

Teren

Nr cadastral	Suprafaţa (mp)*	Observaţii / Referinţe
	397	

* Suprafaţa este determinată in planul de proiecţie Stereo 70.

DETALII LINIARE IMOBIL

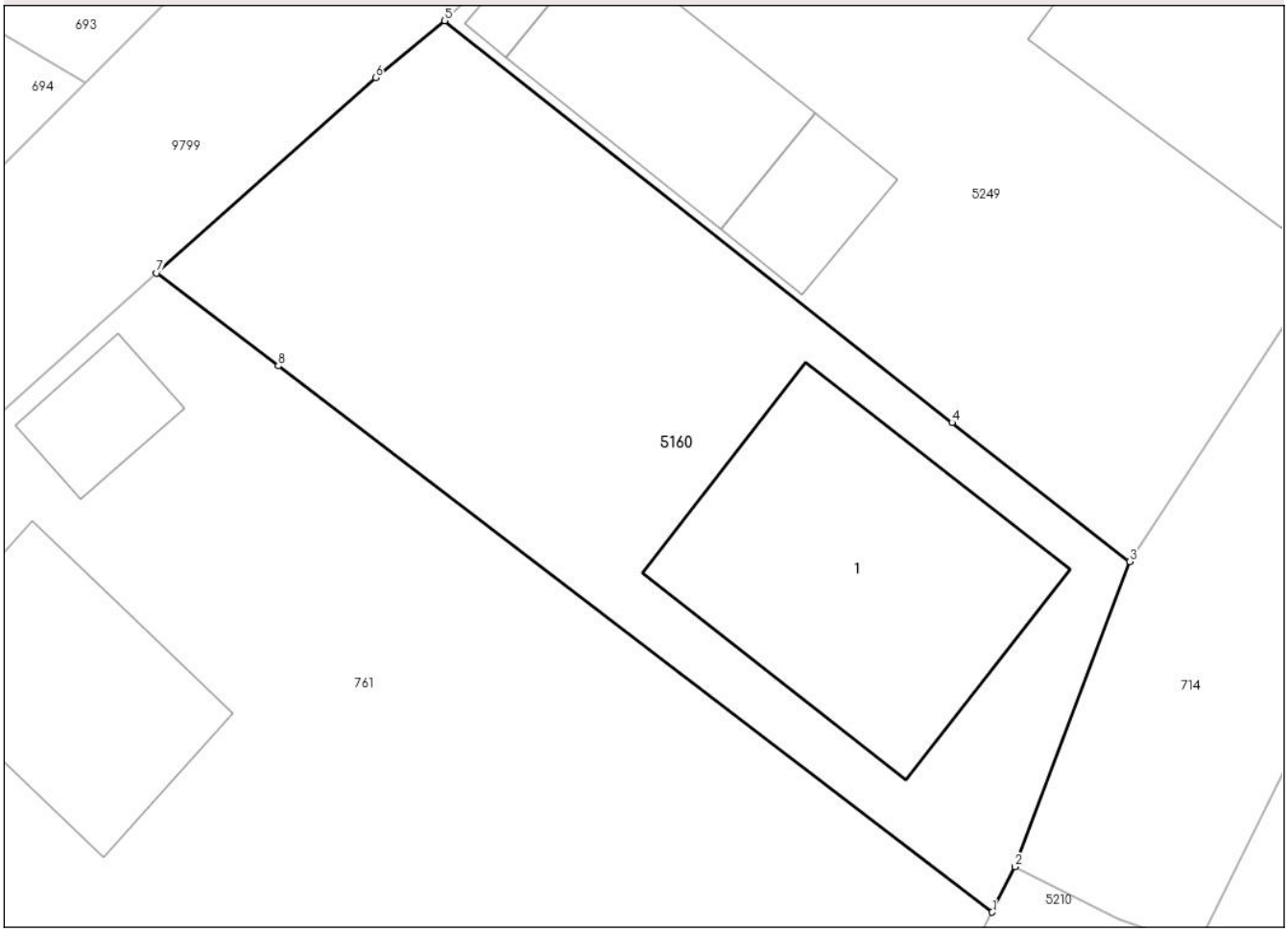

Date referitoare la teren

Crt	Categorie folosință	Intra vilan	Suprafaţa (mp)	Tarla	Parcelă	Nr. topo	Observaţii / Referinţe
1	curti constructii	DA	397	20	722; 723	-	

Date referitoare la construcţii

Crt	Număr	Destinaţie construcţie	Supraf. (mp)	Situaţie juridică	Observaţii / Referinţe
A1.1		constructii de locuinte	100	Cu acte	Nr. niveluri:2; S. construita la sol:100 mp; P+1

Lungime Segmente
1) Valorile lungimilor segmentelor sunt obţinute din proiecţie în plan.

Punct început	X / Y	Punct sfârşit	X / Y	Lungime segment (** (m)
1	569.647,707 589.912,253	2	569.648,472 589.913,771	1.7
2	569.648,472 589.913,771	3	569.652,297 589.923,964	10.887
3	569.652,297 589.923,964	4	569.646,358 589.928,608	7.539
4	569.646,358 589.928,608	5	569.629,396 589.942,034	21.633

Document care conține date cu caracter personal, protejat de prevederile Regulamentului (UE) nr. 679/2016 și Legii 190/2018

Punct început	X / Y	Punct sfârşit	X / Y	Lungime segment (** (m)
5	569.629,396 589.942,034	6	569.627,082 589.940,131	2.996
6	569.627,082 589.940,131	7	569.619,76 589.933,608	9.806
7	569.619,76 589.933,608	8	569.623,825 589.930,502	5.116
8	569.623,825 589.930,502	1	569.647,707 589.912,253	30.056

** Lungimile segmentelor sunt determinate în planul de proiecţie Stereo 70 şi sunt rotunjite la 1 milimetru.
*** Distanţa dintre puncte este formată din segmente cumulate ce sunt mai mici decât valoarea 1 milimetru.

Document care conține date cu caracter personal, protejat de prevederile Regulamentului (UE) nr. 679/2016 și Legii 190/2018

DATE DESPRE IMOBILUL NR. 5167

Oficiul de Cadastru şi Publicitate Imobiliară NEAMT
Biroul de Cadastru şi Publicitate Imobiliară Bicaz

A. Partea I. Descrierea imobilului

TEREN Intravilan

Adresa: Loc. Damuc, Jud. Neamt, pct. 'Dămuc centru'

Nr. Crt	Nr cadastral Nr. topografic	Suprafaţa* (mp)	Observaţii / Referinţe
A1		515	Sector cadastral:14 Teren neimprejmuit;

Construcţii

Crt	Nr cadastral Nr. topografic	Adresa	Observaţii / Referinţe
A1.1		Loc. Damuc, Jud. Neamt	Nr. niveluri:1; S. construita la sol:67 mp;

B. Partea II. Proprietari şi acte

Inscrieri privitoare la dreptul de proprietate şi alte drepturi reale		Referinţe
5167 / 24/04/2023		
Act Administrativ nr. 629, din 24/04/2023 emis de Primaria com Damuc;		
B1	Inscrierea posesiei, drept de PROPRIETATE, dobandit prin Lege, cota actuala 1/1, cota initiala 1/1	A1
	1) **SUCIU ION**	
Act Administrativ nr. 1004, din 22/05/2023 emis de Primaria com Damuc;		
B2	Intabulare, drept de PROPRIETATE, dobandit prin Lege, cota actuala 1/1, cota initiala 1/1	A1.1
	1) **SUCIU ION**	

C. Partea III. SARCINI .

Inscrieri privind dezmembramintele dreptului de proprietate, drepturi reale de garanţie şi sarcini	Referinţe
NU SUNT	

Document care conține date cu caracter personal, protejat de prevederile Regulamentului (UE) nr. 679/2016 și Legii 190/2018

Anexa Nr. 1 La Partea I

Teren

Nr cadastral	Suprafaţa (mp)*	Observaţii / Referinţe
	515	

* Suprafaţa este determinată in planul de proiecţie Stereo 70.

DETALII LINIARE IMOBIL

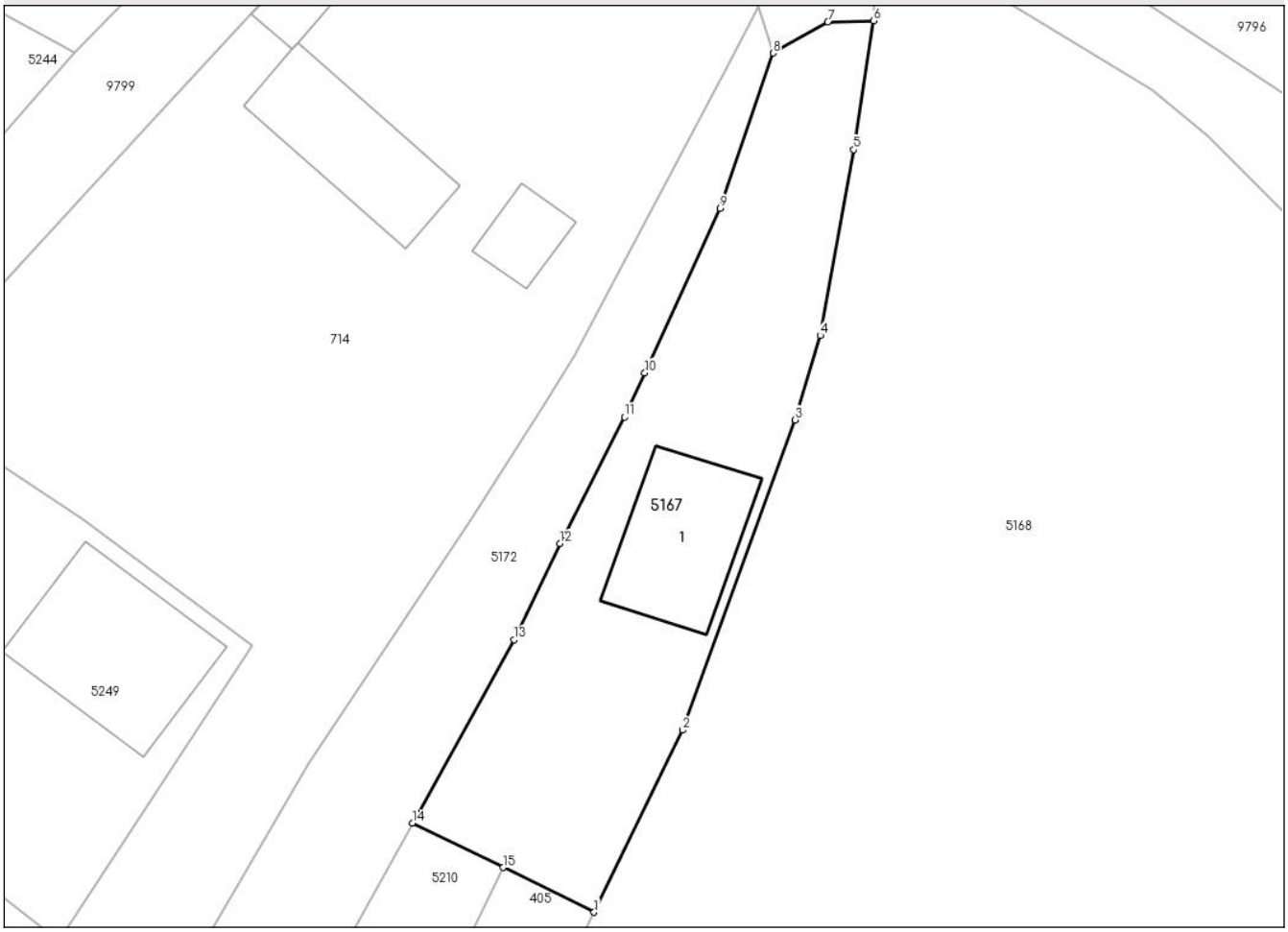

Date referitoare la teren

Crt	Categorie folosință	Intra vilan	Suprafaţa (mp)	Tarla	Parcelă	Nr. topo	Observaţii / Referinţe
1	curti constructii	DA	197	20	715; 716	-	
2	arabil	DA	147	20	716	-	
3	faneata	DA	171	20	716	-	

Date referitoare la construcţii

Crt	Număr	Destinaţie construcţie	Supraf. (mp)	Situaţie juridică	Observaţii / Referinţe
A1.1		constructii de locuinte	67	Cu acte	Nr. niveluri:1; S. construita la sol:67 mp;

Lungime Segmente
1) Valorile lungimilor segmentelor sunt obţinute din proiecţie în plan.

Punct început	X / Y	Punct sfârşit	X / Y	Lungime segment (** (m)
1	569.684,497 589.925,722	2	569.689,837 589.936,672	12.183
2	569.689,837 589.936,672	3	569.696,617 589.955,343	19.864

Document care conține date cu caracter personal, protejat de prevederile Regulamentului (UE) nr. 679/2016 și Legii 190/2018

Punct început	X / Y	Punct sfârşit	X / Y	Lungime segment (** (m)
3	569.696,617 589.955,343	4	569.698,133 589.960,415	5.294
4	569.698,133 589.960,415	5	569.700,151 589.971,598	11.364
5	569.700,151 589.971,598	6	569.701,344 589.979,358	7.851
6	569.701,344 589.979,358	7	569.698,581 589.979,282	2.764
7	569.698,581 589.979,282	8	569.695,283 589.977,412	3.791
8	569.695,283 589.977,412	9	569.692,104 589.968,066	9.872
9	569.692,104 589.968,066	10	569.687,554 589.958,172	10.89
10	569.687,554 589.958,172	11	569.686,334 589.955,52	2.919
11	569.686,334 589.955,52	12	569.682,442 589.947,898	8.558
12	569.682,442 589.947,898	13	569.679,678 589.942,114	6.41
13	569.679,678 589.942,114	14	569.673,565 589.931,098	12.598
14	569.673,565 589.931,098	15	569.679,027 589.928,412	6.087
15	569.679,027 589.928,412	1	569.684,497 589.925,722	6.096

** Lungimile segmentelor sunt determinate în planul de proiecţie Stereo 70 şi sunt rotunjite la 1 milimetru.
*** Distanţa dintre puncte este formată din segmente cumulate ce sunt mai mici decât valoarea 1 milimetru.

Document care conține date cu caracter personal, protejat de prevederile Regulamentului (UE) nr. 679/2016 și Legii 190/2018

DATE DESPRE IMOBILUL NR. 5168

Oficiul de Cadastru şi Publicitate Imobiliară NEAMT
Biroul de Cadastru şi Publicitate Imobiliară Bicaz

A. Partea I. Descrierea imobilului

TEREN Intravilan

Adresa: Loc. Damuc, Jud. Neamt, pct. 'Dămuc'

Nr. Crt	Nr cadastral Nr. topografic	Suprafaţa* (mp)	Observaţii / Referinţe
A1		4.555	Sector cadastral:14 Teren imprejmuit;

B. Partea II. Proprietari şi acte

Inscrieri privitoare la dreptul de proprietate şi alte drepturi reale		Referinţe
5168 / 28/04/2023		
Act Administrativ nr. 643, din 28/04/2023 emis de Primaria com Damuc;		
B1	Inscrierea posesiei, drept de PROPRIETATE, dobandit prin Lege, cota actuala 1/1, cota initiala 1/1	A1
	1) **COVASAN IOSIF**, DECEDAT DEFUNCT:Da 2) **COVASAN LUCREȚIA**, DECEDAT DEFUNCT:Da	

C. Partea III. SARCINI .

Inscrieri privind dezmembramintele dreptului de proprietate, drepturi reale de garanţie şi sarcini	Referinţe
NU SUNT	

Document care conține date cu caracter personal, protejat de prevederile Regulamentului (UE) nr. 679/2016 și Legii 190/2018

Anexa Nr. 1 La Partea I

Teren

Nr cadastral	Suprafaţa (mp)*	Observaţii / Referinţe
	4.555	

* Suprafaţa este determinată in planul de proiecţie Stereo 70.

DETALII LINIARE IMOBIL

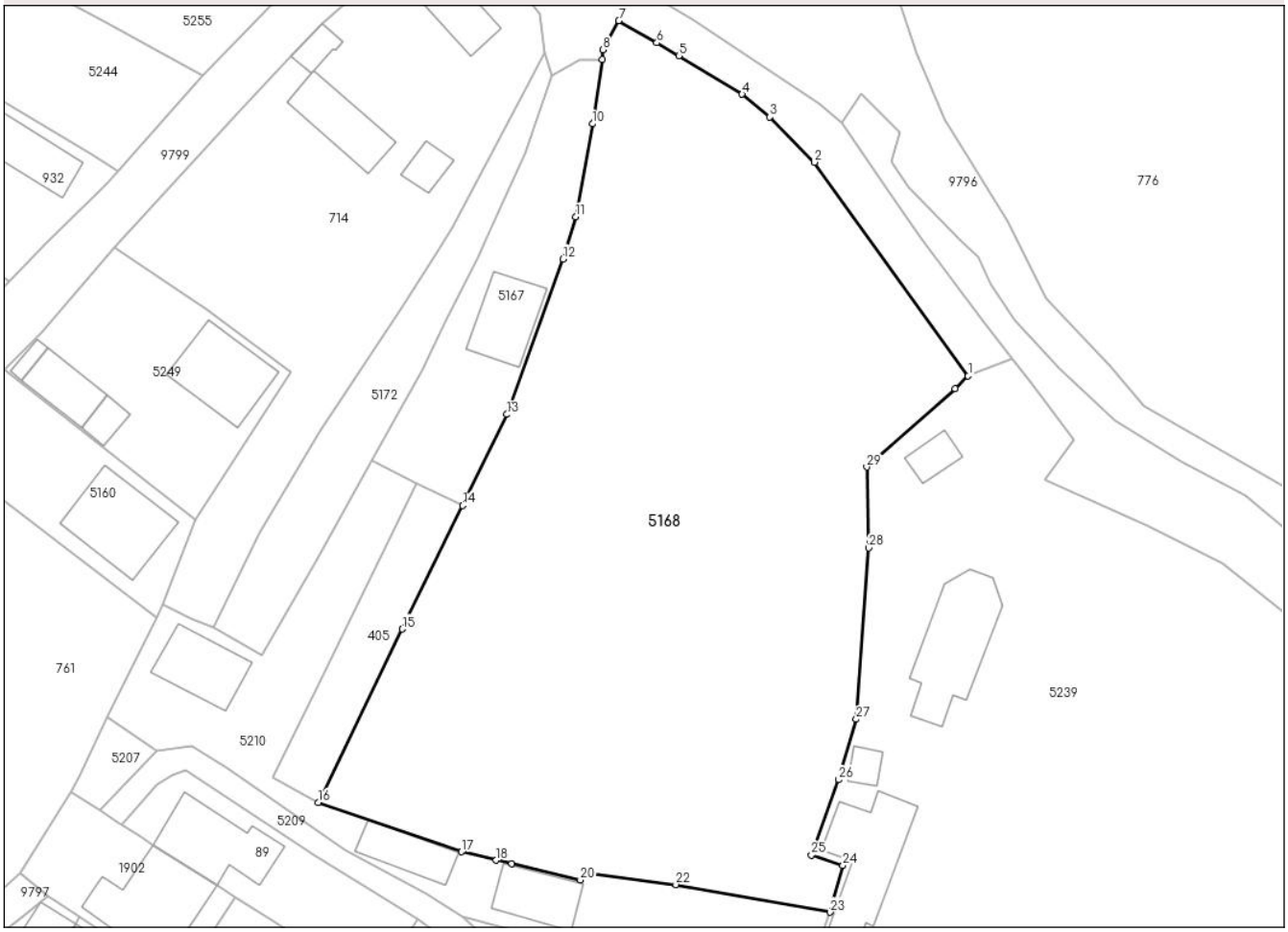

Date referitoare la teren

Crt	Categorie folosință	Intra vilan	Suprafaţa (mp)	Tarla	Parcelă	Nr. topo	Observaţii / Referinţe
1	arabil	DA	1.656	20	696	-	
2	neproductiv	DA	2.899	20	697	-	

Lungime Segmente

1) Valorile lungimilor segmentelor sunt obţinute din proiecţie în plan.

Punct început	X / Y	Punct sfârşit	X / Y	Lungime segment (** (m)
1	569.745,35 589.941,31	2	569.726,86 589.966,996	31.649
3	569.721,503 589.972,409	4	569.718,146 589.975,168	4.345
5	569.710,548 589.979,802	6	569.707,889 589.981,344	3.074
7	569.703,31 589.984,001	8	569.701,383 589.980,511	3.987

Punct început	X / Y	Punct sfârşit	X / Y	Lungime segment (** (m)
2	569.726,86 589.966,996	3	569.721,503 589.972,409	7.616
4	569.718,146 589.975,168	5	569.710,548 589.979,802	8.9
6	569.707,889 589.981,344	7	569.703,31 589.984,001	5.294
8	569.701,383 589.980,511	9	569.701,344 589.979,358	1.154

Document care conține date cu caracter personal, protejat de prevederile Regulamentului (UE) nr. 679/2016 și Legii 190/2018

Punct început	X / Y	Punct sfârşit	X / Y	Lungime segment (** (m)
9	569.701,344 589.979,358	10	569.700,151 589.971,598	7.851
11	569.698,133 589.960,415	12	569.696,617 589.955,343	5.294
13	569.689,837 589.936,672	14	569.684,497 589.925,722	12.183
15	569.677,251 589.910,866	16	569.667,118 589.889,997	23.199
17	569.684,372 589.884,085	18	569.688,556 589.883,077	4.304
19	569.690,41 589.882,641	20	569.698,683 589.880,697	8.498
21	569.699,45 589.881,478	22	569.710,183 589.880,139	10.816
23	569.728,709 589.876,83	24	569.730,284 589.882,462	5.848
25	569.726,516 589.883,706	26	569.729,79 589.892,76	9.628
27	569.731,88 589.900,02	28	569.733,39 589.920,62	20.655
29	569.733,151 589.930,349	30	569.743,78 589.939,77	14.203

Punct început	X / Y	Punct sfârşit	X / Y	Lungime segment (** (m)
10	569.700,151 589.971,598	11	569.698,133 589.960,415	11.364
12	569.696,617 589.955,343	13	569.689,837 589.936,672	19.864
14	569.684,497 589.925,722	15	569.677,251 589.910,866	16.529
16	569.667,118 589.889,997	17	569.684,372 589.884,085	18.239
18	569.688,556 589.883,077	19	569.690,41 589.882,641	1.905
20	569.698,683 589.880,697	21	569.699,45 589.881,478	1.095
22	569.710,183 589.880,139	23	569.728,709 589.876,83	18.819
24	569.730,284 589.882,462	25	569.726,516 589.883,706	3.968
26	569.729,79 589.892,76	27	569.731,88 589.900,02	7.555
28	569.733,39 589.920,62	29	569.733,151 589.930,349	9.732
30	569.743,78 589.939,77	1	569.745,35 589.941,31	2.199

** Lungimile segmentelor sunt determinate în planul de proiecţie Stereo 70 şi sunt rotunjite la 1 milimetru.
*** Distanţa dintre puncte este formată din segmente cumulate ce sunt mai mici decât valoarea 1 milimetru.

Document care conține date cu caracter personal, protejat de prevederile Regulamentului (UE) nr. 679/2016 și Legii 190/2018

DATE DESPRE IMOBILUL NR. 5172

Oficiul de Cadastru şi Publicitate Imobiliară NEAMT
Biroul de Cadastru şi Publicitate Imobiliară Bicaz

A. Partea I. Descrierea imobilului

TEREN Intravilan

Adresa: Loc. Damuc, Jud. Neamt, pct. 'Dămuc Centru'

Nr. Crt	Nr cadastral Nr. topografic	Suprafaţa* (mp)	Observaţii / Referinţe
A1		442	Sector cadastral:14 Teren neimprejmuit;

B. Partea II. Proprietari şi acte

Inscrieri privitoare la dreptul de proprietate şi alte drepturi reale		Referinţe
5172 / 24/04/2023		
Act Administrativ nr. 630, din 24/04/2023 emis de Primaria com Damuc;		
B1	Inscrierea posesiei, drept de PROPRIETATE, dobandit prin Lege, cota actuala 1/1, cota initiala 1/1	A1
	1) **MOLDOVAN PETRU** 2) **MOLDOVAN LINA**	

C. Partea III. SARCINI .

Inscrieri privind dezmembramintele dreptului de proprietate, drepturi reale de garanţie şi sarcini	Referinţe
NU SUNT	

Document care conține date cu caracter personal, protejat de prevederile Regulamentului (UE) nr. 679/2016 și Legii 190/2018

Anexa Nr. 1 La Partea I

Teren

Nr cadastral	Suprafaţa (mp)*	Observaţii / Referinţe
	442	

* Suprafaţa este determinată in planul de proiecţie Stereo 70.

DETALII LINIARE IMOBIL

Date referitoare la teren

Crt	Categorie folosință	Intra vilan	Suprafaţa (mp)	Tarla	Parcelă	Nr. topo	Observaţii / Referinţe
1	arabil	DA	442	20	717	-	

Lungime Segmente
1) Valorile lungimilor segmentelor sunt obţinute din proiecţie în plan.

Punct început	X / Y	Punct sfârşit	X / Y	Lungime segment (** (m)
1	569.654,537 589.911,092	2	569.660,411 589.907,676	6.795
2	569.660,411 589.907,676	3	569.666,873 589.919,04	13.073
3	569.666,873 589.919,04	4	569.673,565 589.931,098	13.791
4	569.673,565 589.931,098	5	569.679,678 589.942,114	12.598
5	569.679,678 589.942,114	6	569.682,442 589.947,898	6.41

Document care conține date cu caracter personal, protejat de prevederile Regulamentului (UE) nr. 679/2016 și Legii 190/2018

Punct început	X / Y	Punct sfârşit	X / Y	Lungime segment (** (m)
6	569.682,442 589.947,898	7	569.686,334 589.955,52	8.558
7	569.686,334 589.955,52	8	569.687,554 589.958,172	2.919
8	569.687,554 589.958,172	9	569.692,104 589.968,066	10.89
9	569.692,104 589.968,066	10	569.695,283 589.977,412	9.872
10	569.695,283 589.977,412	11	569.694,387 589.980,231	2.958
11	569.694,387 589.980,231	12	569.692,535 589.976,554	4.117
12	569.692,535 589.976,554	13	569.683,344 589.959,238	19.604
13	569.683,344 589.959,238	14	569.681,427 589.956,203	3.59
14	569.681,427 589.956,203	15	569.677,109 589.949,365	8.087
15	569.677,109 589.949,365	16	569.667,333 589.934,669	17.651
16	569.667,333 589.934,669	17	569.660,117 589.922,392	14.241
17	569.660,117 589.922,392	1	569.654,537 589.911,092	12.603

** Lungimile segmentelor sunt determinate în planul de proiecţie Stereo 70 şi sunt rotunjite la 1 milimetru.
*** Distanţa dintre puncte este formată din segmente cumulate ce sunt mai mici decât valoarea 1 milimetru.

Document care conține date cu caracter personal, protejat de prevederile Regulamentului (UE) nr. 679/2016 și Legii 190/2018

DATE DESPRE IMOBILUL NR. 5189

Oficiul de Cadastru şi Publicitate Imobiliară NEAMT
Biroul de Cadastru şi Publicitate Imobiliară Bicaz

A. Partea I. Descrierea imobilului

TEREN Intravilan

Adresa: Loc. Damuc, Jud. Neamt, pct. 'Dămuc'

Nr. Crt	Nr cadastral Nr. topografic	Suprafaţa* (mp)	Observaţii / Referinţe
A1		54	Sector cadastral:14 Teren neimprejmuit;

Construcţii

Crt	Nr cadastral Nr. topografic	Adresa	Observaţii / Referinţe
A1.1		Loc. Damuc, Jud. Neamt	Nr. niveluri:1; S. construita la sol:37 mp;

B. Partea II. Proprietari şi acte

Inscrieri privitoare la dreptul de proprietate şi alte drepturi reale		Referinţe
5189 / 24/04/2023		
Act Administrativ nr. 631, din 24/04/2023 emis de Primaria com Damuc;		
B1	Inscrierea posesiei, drept de PROPRIETATE, dobandit prin Lege, cota actuala 1/1, cota initiala 1/1	A1
	1) **SUCIU ELENA-MARIA**	
Act Administrativ nr. 1004, din 22/05/2023 emis de Primaria com Damuc (Adeverinta nr 740 din 03.05.2023, eliberata de Primaria com Damuc);		
B2	Intabulare, drept de PROPRIETATE, dobandit prin Lege, cota actuala 1/1, cota initiala 1/1	A1.1
	1) **SUCIU ELENA-MARIA**	

C. Partea III. SARCINI .

Inscrieri privind dezmembramintele dreptului de proprietate, drepturi reale de garanţie şi sarcini	Referinţe
NU SUNT	

Document care conține date cu caracter personal, protejat de prevederile Regulamentului (UE) nr. 679/2016 și Legii 190/2018

Anexa Nr. 1 La Partea I

Teren

Nr cadastral	Suprafaţa (mp)*	Observaţii / Referinţe
	54	

* Suprafaţa este determinată in planul de proiecţie Stereo 70.

DETALII LINIARE IMOBIL

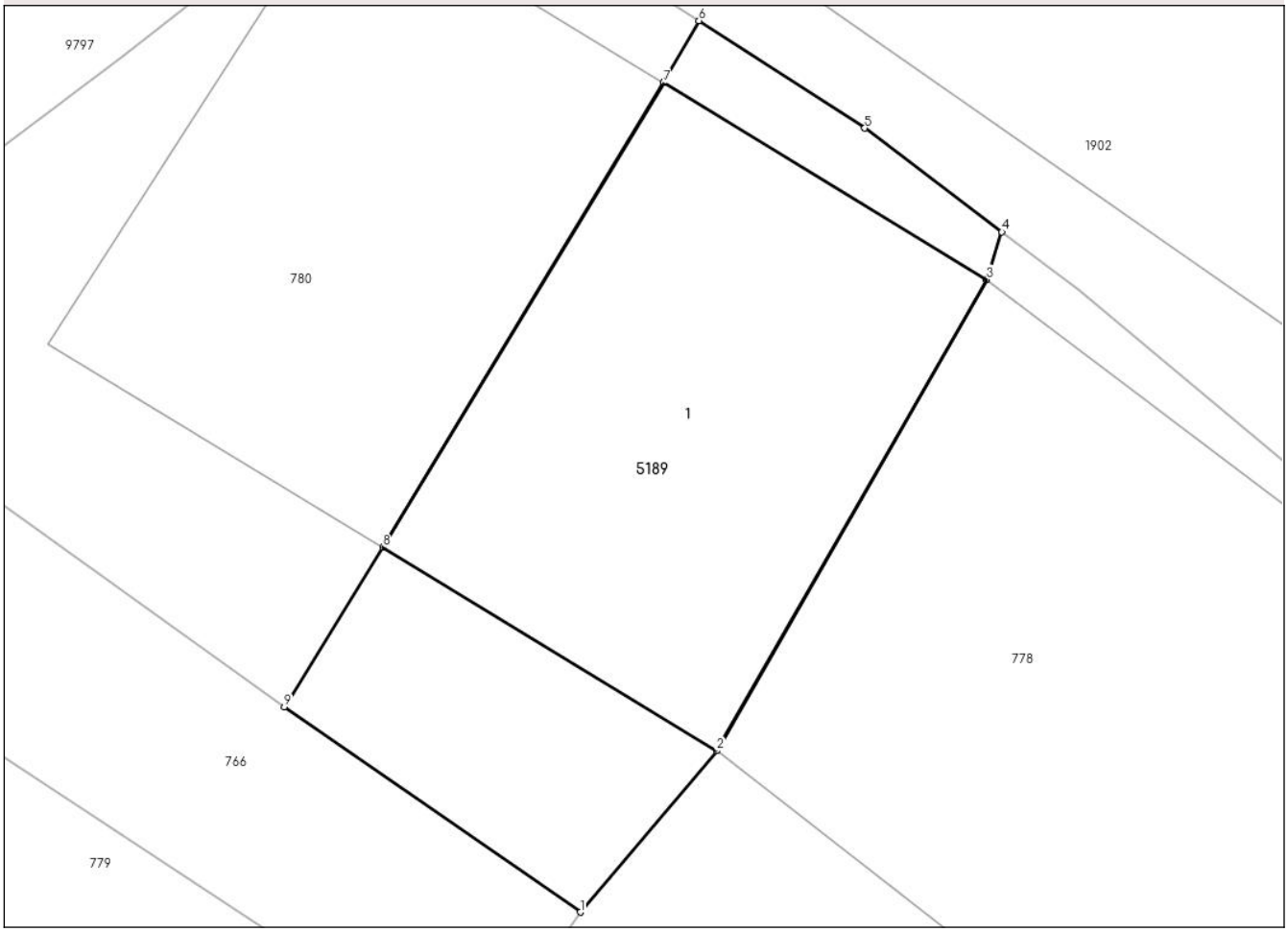

Date referitoare la teren

Crt	Categorie folosință	Intra vilan	Suprafaţa (mp)	Tarla	Parcelă	Nr. topo	Observaţii / Referinţe
1	curti constructii	DA	54	20	709	-	

Date referitoare la construcţii

Crt	Număr	Destinaţie construcţie	Supraf. (mp)	Situaţie juridică	Observaţii / Referinţe
A1.1		constructii de locuinte	37	Cu acte	Nr. niveluri:1; S. construita la sol:37 mp;

Lungime Segmente
1) Valorile lungimilor segmentelor sunt obţinute din proiecţie în plan.

Punct început	X / Y	Punct sfârşit	X / Y	Lungime segment (** (m)
1	569.636,848 589.864,416	2	569.638,66 589.866,555	2.803
2	569.638,66 589.866,555	3	569.642,243 589.872,801	7.201
3	569.642,243 589.872,801	4	569.642,443 589.873,432	0.662
4	569.642,443 589.873,432	5	569.640,623 589.874,808	2.282

Document care conține date cu caracter personal, protejat de prevederile Regulamentului (UE) nr. 679/2016 și Legii 190/2018

Punct început	X / Y	Punct sfârşit	X / Y	Lungime segment (** (m)
5	569.640,623 589.874,808	6	569.638,424 589.876,233	2.62
6	569.638,424 589.876,233	7	569.637,954 589.875,41	0.948
7	569.637,954 589.875,41	8	569.634,227 589.869,252	7.198
8	569.634,227 589.869,252	9	569.632,92 589.867,14	2.484
9	569.632,92 589.867,14	1	569.636,848 589.864,416	4.78

** Lungimile segmentelor sunt determinate în planul de proiecţie Stereo 70 şi sunt rotunjite la 1 milimetru.
*** Distanţa dintre puncte este formată din segmente cumulate ce sunt mai mici decât valoarea 1 milimetru.

Document care conține date cu caracter personal, protejat de prevederile Regulamentului (UE) nr. 679/2016 și Legii 190/2018

DATE DESPRE IMOBILUL NR. 5206

Oficiul de Cadastru şi Publicitate Imobiliară NEAMT
Biroul de Cadastru şi Publicitate Imobiliară Bicaz

A. Partea I. Descrierea imobilului

TEREN Intravilan

Adresa: Loc. Damuc, Jud. Neamt, pct. 'Dămuc'

Nr. Crt	Nr cadastral Nr. topografic	Suprafaţa* (mp)	Observaţii / Referinţe
A1		408	Sector cadastral:14 Teren neimprejmuit;

B. Partea II. Proprietari şi acte

Inscrieri privitoare la dreptul de proprietate şi alte drepturi reale		Referinţe
5206 / 24/04/2023		
Act Administrativ nr. 632, din 24/04/2023 emis de Primaria com Damuc;		
B1	Inscrierea posesiei, drept de PROPRIETATE, dobandit prin Lege, cota actuala 1/1, cota initiala 1/1	A1
	1) **SUCIU CAROLINA** 2) **SUCIU TOADER**, DECEDAT DEFUNCT:Da	

C. Partea III. SARCINI .

Inscrieri privind dezmembramintele dreptului de proprietate, drepturi reale de garanţie şi sarcini	Referinţe
NU SUNT	

Anexa Nr. 1 La Partea I

Teren

Nr cadastral	Suprafaţa (mp)*	Observaţii / Referinţe
	408	

* Suprafaţa este determinată in planul de proiecţie Stereo 70.

DETALII LINIARE IMOBIL

Date referitoare la teren

Crt	Categorie folosință	Intra vilan	Suprafaţa (mp)	Tarla	Parcelă	Nr. topo	Observaţii / Referinţe
1	arabil	DA	408	20	712	-	

Lungime Segmente
1) Valorile lungimilor segmentelor sunt obţinute din proiecţie în plan.

Punct început	X / Y	Punct sfârşit	X / Y	Lungime segment (** (m)
1	569.676,83 589.848,752	2	569.679,32 589.852,9	4.838
2	569.679,32 589.852,9	3	569.680,641 589.855,275	2.718
3	569.680,641 589.855,275	4	569.677,559 589.857,017	3.54
4	569.677,559 589.857,017	5	569.682,248 589.865,535	9.723
5	569.682,248 589.865,535	6	569.684,185 589.871,06	5.855

Document care conține date cu caracter personal, protejat de prevederile Regulamentului (UE) nr. 679/2016 și Legii 190/2018

Punct început	X / Y	Punct sfârşit	X / Y	Lungime segment (** (m)
6	569.684,185 589.871,06	7	569.682,358 589.873,635	3.157
7	569.682,358 589.873,635	8	569.679,098 589.876,0	4.028
8	569.679,098 589.876,0	9	569.673,981 589.868,001	9.496
9	569.673,981 589.868,001	10	569.661,747 589.875,716	14.463
10	569.661,747 589.875,716	11	569.657,167 589.878,604	5.415
11	569.657,167 589.878,604	12	569.652,886 589.872,274	7.642
12	569.652,886 589.872,274	13	569.653,435 589.871,847	0.696
13	569.653,435 589.871,847	14	569.668,426 589.860,181	18.995
14	569.668,426 589.860,181	15	569.664,867 589.855,622	5.784
15	569.664,867 589.855,622	1	569.676,83 589.848,752	13.795

** Lungimile segmentelor sunt determinate în planul de proiecţie Stereo 70 şi sunt rotunjite la 1 milimetru.
*** Distanţa dintre puncte este formată din segmente cumulate ce sunt mai mici decât valoarea 1 milimetru.

Document care conține date cu caracter personal, protejat de prevederile Regulamentului (UE) nr. 679/2016 și Legii 190/2018

DATE DESPRE IMOBILUL NR. 5207

Oficiul de Cadastru şi Publicitate Imobiliară NEAMT
Biroul de Cadastru şi Publicitate Imobiliară Bicaz

A. Partea I. Descrierea imobilului

TEREN Intravilan

Adresa: Loc. Damuc, Jud. Neamt, pct. 'Dămuc centru'

Nr. Crt	Nr cadastral Nr. topografic	Suprafaţa* (mp)	Observaţii / Referinţe
A1		55	Sector cadastral:14 Teren neimprejmuit;

B. Partea II. Proprietari şi acte

Inscrieri privitoare la dreptul de proprietate şi alte drepturi reale		Referinţe
5207 / 24/04/2023		
Act Administrativ nr. 633, din 24/04/2023 emis de Primaria com Damuc;		
B1	Inscrierea posesiei, drept de PROPRIETATE, dobandit prin Lege, cota actuala 1/1, cota initiala 1/1	A1
	1) **SUCIU GHEORGHE** 2) **SUCIU MARIA**	

C. Partea III. SARCINI .

Inscrieri privind dezmembramintele dreptului de proprietate, drepturi reale de garanţie şi sarcini	Referinţe
NU SUNT	

Document care conține date cu caracter personal, protejat de prevederile Regulamentului (UE) nr. 679/2016 și Legii 190/2018

Anexa Nr. 1 La Partea I

Teren

Nr cadastral	Suprafaţa (mp)*	Observaţii / Referinţe
	55	

* Suprafaţa este determinată in planul de proiecţie Stereo 70.

DETALII LINIARE IMOBIL

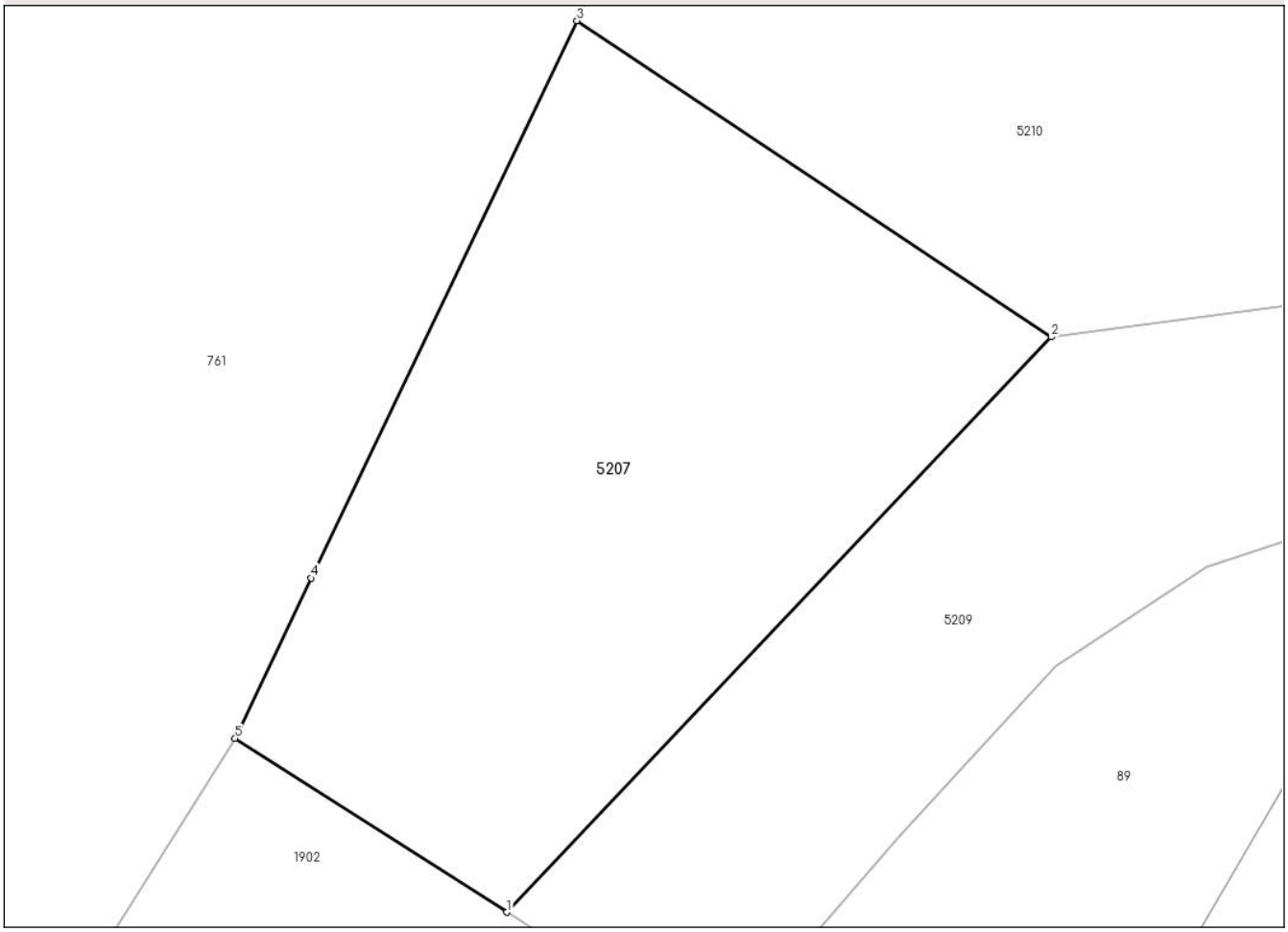

Date referitoare la teren

Crt	Categorie folosință	Intra vilan	Suprafaţa (mp)	Tarla	Parcelă	Nr. topo	Observaţii / Referinţe
1	curti constructii	DA	55	20	714	-	

Lungime Segmente
1) Valorile lungimilor segmentelor sunt obţinute din proiecţie în plan.

Punct început	X / Y	Punct sfârşit	X / Y	Lungime segment (** (m)
1	569.640,85 589.889,03	2	569.647,694 589.896,259	9.955
2	569.647,694 589.896,259	3	569.641,73 589.900,23	7.165
3	569.641,73 589.900,23	4	569.638,391 589.893,227	7.758
4	569.638,391 589.893,227	5	569.637,432 589.891,214	2.23
5	569.637,432 589.891,214	1	569.640,85 589.889,03	4.056

Document care conține date cu caracter personal, protejat de prevederile Regulamentului (UE) nr. 679/2016 și Legii 190/2018

** Lungimile segmentelor sunt determinate în planul de proiecţie Stereo 70 şi sunt rotunjite la 1 milimetru.
*** Distanţa dintre puncte este formată din segmente cumulate ce sunt mai mici decât valoarea 1 milimetru.

Document care conține date cu caracter personal, protejat de prevederile Regulamentului (UE) nr. 679/2016 și Legii 190/2018

DATE DESPRE IMOBILUL NR. 5208

Oficiul de Cadastru şi Publicitate Imobiliară NEAMT
Biroul de Cadastru şi Publicitate Imobiliară Bicaz

A. Partea I. Descrierea imobilului

TEREN Intravilan

Adresa: Loc. Damuc, Jud. Neamt, pct. 'Dămuc centru'

Nr. Crt	Nr cadastral Nr. topografic	Suprafaţa* (mp)	Observaţii / Referinţe
A1		377	Sector cadastral:14 Teren neimprejmuit;

Construcţii

Crt	Nr cadastral Nr. topografic	Adresa	Observaţii / Referinţe
A1.1		Loc. Damuc, Jud. Neamt	Nr. niveluri:1; S. construita la sol:39 mp;

B. Partea II. Proprietari şi acte

Inscrieri privitoare la dreptul de proprietate şi alte drepturi reale		Referinţe
5208 / 24/04/2023		
Act Administrativ nr. 634, din 24/04/2023 emis de Primaria com Damuc;		
B1	Inscrierea posesiei, drept de PROPRIETATE, dobandit prin Lege, cota actuala 1/1, cota initiala 1/1	A1
	1) **SUCIU CAROLINA** 2) **SUCIU TOADER**, DECEDAT DEFUNCT:Da	
Act Administrativ nr. 1004, din 22/05/2023 emis de Primaria com Damuc;		
B2	Intabulare, drept de PROPRIETATE, dobandit prin Lege, cota actuala 1/1, cota initiala 1/1	A1.1
	1) **SUCIU CAROLINA** 2) **SUCIU TOADER**, DECEDAT DEFUNCT:Da	

C. Partea III. SARCINI .

Inscrieri privind dezmembramintele dreptului de proprietate, drepturi reale de garanţie şi sarcini	Referinţe
NU SUNT	

Document care conține date cu caracter personal, protejat de prevederile Regulamentului (UE) nr. 679/2016 și Legii 190/2018

Anexa Nr. 1 La Partea I

Teren

Nr cadastral	Suprafaţa (mp)*	Observaţii / Referinţe
	377	

* Suprafaţa este determinată in planul de proiecţie Stereo 70.

DETALII LINIARE IMOBIL

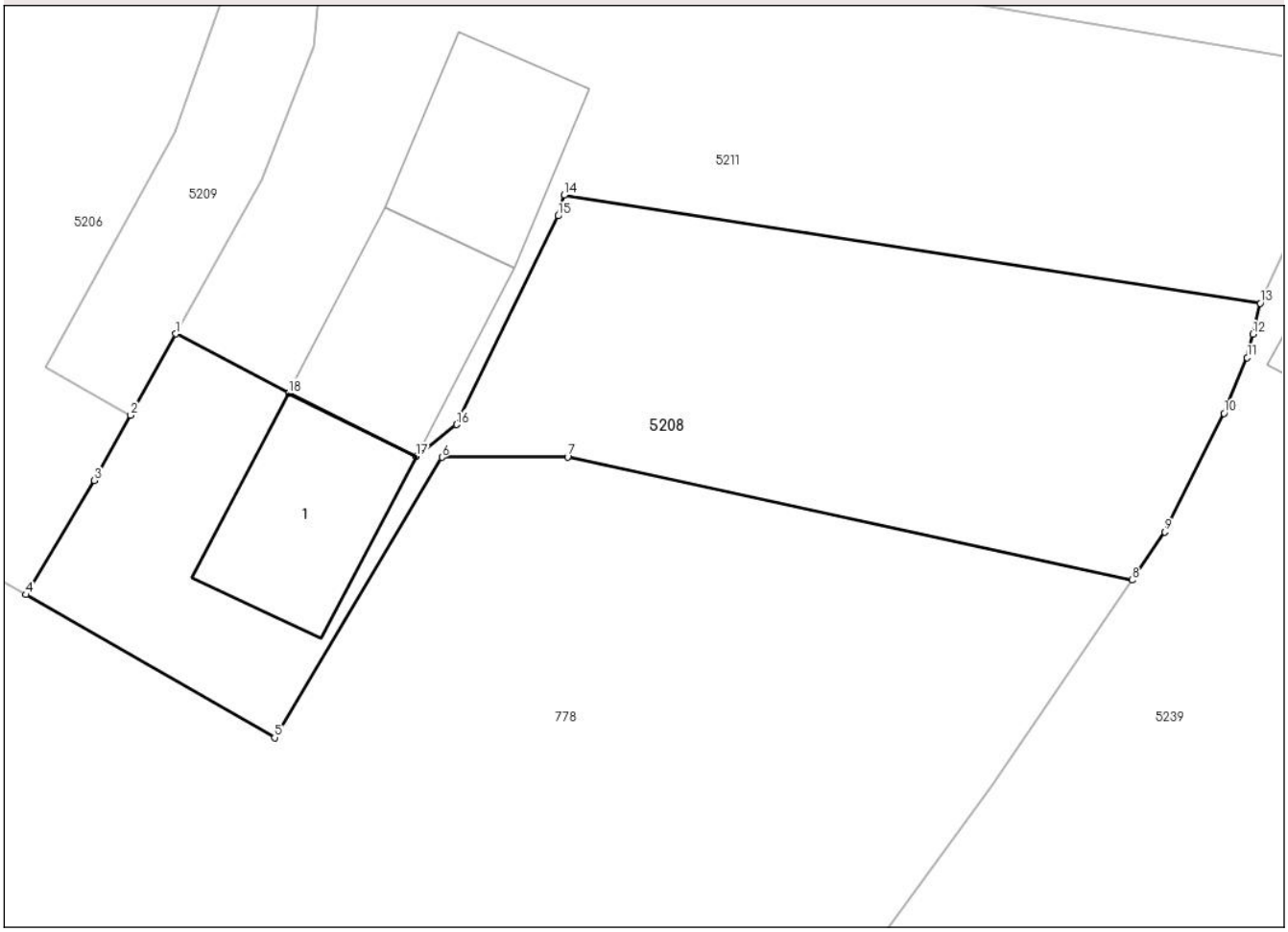

Date referitoare la teren

Crt	Categorie folosință	Intra vilan	Suprafaţa (mp)	Tarla	Parcelă	Nr. topo	Observaţii / Referinţe
1	curti constructii	DA	118	20	712	-	
2	neproductiv	DA	259	20	710	-	

Date referitoare la construcţii

Crt	Număr	Destinaţie construcţie	Supraf. (mp)	Situaţie juridică	Observaţii / Referinţe
A1.1		constructii anexa	39	Cu acte	Nr. niveluri:1; S. construita la sol:39 mp;

Lungime Segmente
1) Valorile lungimilor segmentelor sunt obţinute din proiecţie în plan.

Punct început	X / Y	Punct sfârşit	X / Y	Lungime segment (** (m)
1	569.682,286 589.858,23	2	569.680,641 589.855,275	3.382
2	569.680,641 589.855,275	3	569.679,32 589.852,9	2.718
3	569.679,32 589.852,9	4	569.676,83 589.848,752	4.838

Document care conține date cu caracter personal, protejat de prevederile Regulamentului (UE) nr. 679/2016 și Legii 190/2018

Punct început	X / Y	Punct sfârşit	X / Y	Lungime segment (** (m)
4	569.676,83 589.848,752	5	569.685,878 589.843,555	10.434
5	569.685,878 589.843,555	6	569.691,966 589.853,749	11.874
6	569.691,966 589.853,749	7	569.696,541 589.853,759	4.575
7	569.696,541 589.853,759	8	569.717,078 589.849,283	21.019
8	569.717,078 589.849,283	9	569.718,274 589.851,035	2.121
9	569.718,274 589.851,035	10	569.720,42 589.855,34	4.81
10	569.720,42 589.855,34	11	569.721,26 589.857,37	2.197
11	569.721,26 589.857,37	12	569.721,466 589.858,22	0.875
12	569.721,466 589.858,22	13	569.721,738 589.859,347	1.159
13	569.721,738 589.859,347	14	569.696,408 589.863,271	25.632
14	569.696,408 589.863,271	15	569.696,193 589.862,518	0.783
15	569.696,193 589.862,518	16	569.692,5 589.854,934	8.435
16	569.692,5 589.854,934	17	569.691,024 589.853,773	1.878
17	569.691,024 589.853,773	18	569.686,392 589.856,074	5.172
18	569.686,392 589.856,074	1	569.682,286 589.858,23	4.638

** Lungimile segmentelor sunt determinate în planul de proiecţie Stereo 70 şi sunt rotunjite la 1 milimetru.
*** Distanţa dintre puncte este formată din segmente cumulate ce sunt mai mici decât valoarea 1 milimetru.

Document care conține date cu caracter personal, protejat de prevederile Regulamentului (UE) nr. 679/2016 și Legii 190/2018

DATE DESPRE IMOBILUL NR. 5209

Oficiul de Cadastru şi Publicitate Imobiliară NEAMT
Biroul de Cadastru şi Publicitate Imobiliară Bicaz

A. Partea I. Descrierea imobilului

TEREN Intravilan

Adresa: Loc. Damuc, Jud. Neamt, pct. 'Dămuc centru'

Nr. Crt	Nr cadastral Nr. topografic	Suprafaţa* (mp)	Observaţii / Referinţe
A1		222	Sector cadastral:14 Teren neimprejmuit;

B. Partea II. Proprietari şi acte

Inscrieri privitoare la dreptul de proprietate şi alte drepturi reale		Referinţe
5209 / 24/04/2023		
Act Administrativ nr. 635, din 24/04/2023 emis de Primaria com Damuc;		
B1	Inscrierea posesiei, drept de PROPRIETATE, dobandit prin Lege, cota actuala 1/1, cota initiala 1/1	A1
	1) **SUCIU GHEORGHE** 2) **SUCIU MARIA** 3) **SUCIU CAROLINA** 4) **SUCIU ELENA-MIHAELA**	

C. Partea III. SARCINI .

Inscrieri privind dezmembramintele dreptului de proprietate, drepturi reale de garanţie şi sarcini	Referinţe
NU SUNT	

Document care conține date cu caracter personal, protejat de prevederile Regulamentului (UE) nr. 679/2016 și Legii 190/2018

Anexa Nr. 1 La Partea I

Teren

Nr cadastral	Suprafaţa (mp)*	Observaţii / Referinţe
	222	

* Suprafaţa este determinată in planul de proiecţie Stereo 70.

DETALII LINIARE IMOBIL

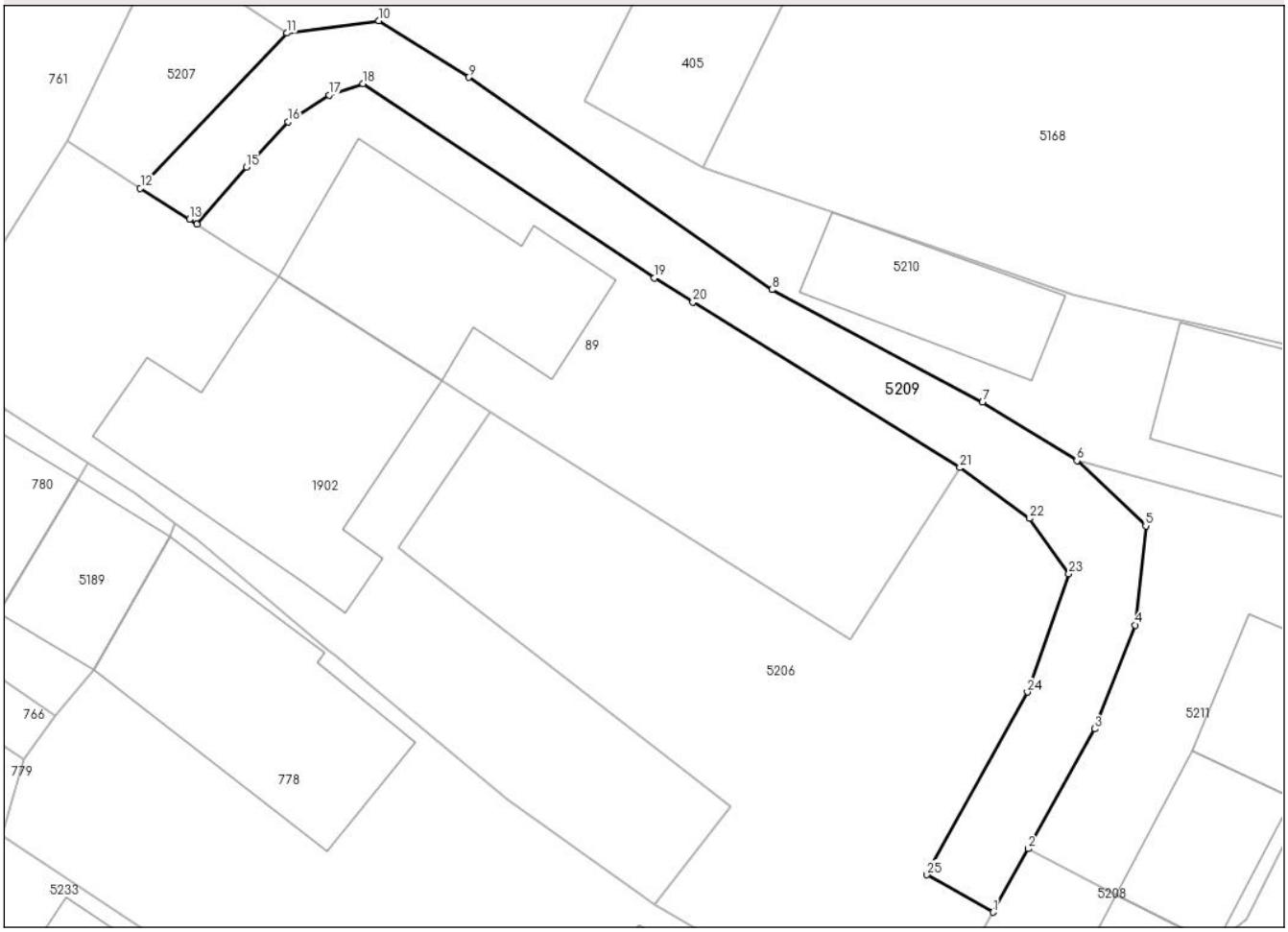

Date referitoare la teren

Crt	Categorie folosință	Intra vilan	Suprafaţa (mp)	Tarla	Parcelă	Nr. topo	Observaţii / Referinţe
1	drum	DA	222	-	-	-	Cale de accces

Lungime Segmente

1) Valorile lungimilor segmentelor sunt obţinute din proiecţie în plan.

Punct început	X / Y	Punct sfârşit	X / Y	Lungime segment (** (m)
1	569.680,641 589.855,275	2	569.682,286 589.858,23	3.382
3	569.685,395 589.863,818	4	569.687,288 589.868,661	5.2
5	569.687,773 589.873,283	6	569.684,559 589.876,321	4.423
7	569.680,157 589.879,05	8	569.670,323 589.884,301	11.148
9	569.656,164 589.894,194	10	569.651,982 589.896,836	4.947

Punct început	X / Y	Punct sfârşit	X / Y	Lungime segment (** (m)
2	569.682,286 589.858,23	3	569.685,395 589.863,818	6.395
4	569.687,288 589.868,661	5	569.687,773 589.873,283	4.647
6	569.684,559 589.876,321	7	569.680,157 589.879,05	5.179
8	569.670,323 589.884,301	9	569.656,164 589.894,194	17.273
10	569.651,982 589.896,836	11	569.647,694 589.896,259	4.327

Document care conține date cu caracter personal, protejat de prevederile Regulamentului (UE) nr. 679/2016 și Legii 190/2018

Punct început	X / Y	Punct sfârşit	X / Y	Lungime segment (** (m)
11	569.647,694 589.896,259	12	569.640,85 589.889,03	9.955
13	569.643,135 589.887,57	14	569.643,485 589.887,346	0.416
15	569.645,805 589.890,008	16	569.647,747 589.892,115	2.865
17	569.649,657 589.893,366	18	569.651,24 589.893,897	1.67
19	569.664,84 589.884,843	20	569.666,64 589.883,726	2.118
21	569.679,098 589.876,0	22	569.682,358 589.873,635	4.028
23	569.684,185 589.871,06	24	569.682,248 589.865,535	5.855
25	569.677,559 589.857,017	1	569.680,641 589.855,275	3.54

Punct început	X / Y	Punct sfârşit	X / Y	Lungime segment (** (m)
12	569.640,85 589.889,03	13	569.643,135 589.887,57	2.712
14	569.643,485 589.887,346	15	569.645,805 589.890,008	3.531
16	569.647,747 589.892,115	17	569.649,657 589.893,366	2.283
18	569.651,24 589.893,897	19	569.664,84 589.884,843	16.338
20	569.666,64 589.883,726	21	569.679,098 589.876,0	14.659
22	569.682,358 589.873,635	23	569.684,185 589.871,06	3.157
24	569.682,248 589.865,535	25	569.677,559 589.857,017	9.723

** Lungimile segmentelor sunt determinate în planul de proiecţie Stereo 70 şi sunt rotunjite la 1 milimetru.
*** Distanţa dintre puncte este formată din segmente cumulate ce sunt mai mici decât valoarea 1 milimetru.

Document care conține date cu caracter personal, protejat de prevederile Regulamentului (UE) nr. 679/2016 și Legii 190/2018

DATE DESPRE IMOBILUL NR. 5210

Oficiul de Cadastru şi Publicitate Imobiliară NEAMT
Biroul de Cadastru şi Publicitate Imobiliară Bicaz

A. Partea I. Descrierea imobilului

TEREN Intravilan

Adresa: Loc. Damuc, Jud. Neamt, pct. 'Dămuc centru'

Nr. Crt	Nr cadastral Nr. topografic	Suprafaţa* (mp)	Observaţii / Referinţe
A1		993	Sector cadastral:14 Teren neimprejmuit;

Construcţii

Crt	Nr cadastral Nr. topografic	Adresa	Observaţii / Referinţe
A1.1		Loc. Damuc, Jud. Neamt	Nr. niveluri:1; S. construita la sol:68 mp;
A1.2		Loc. Damuc, Jud. Neamt	Nr. niveluri:1; S. construita la sol:57 mp;
A1.3		Loc. Damuc, Jud. Neamt	Nr. niveluri:1; S. construita la sol:48 mp;

B. Partea II. Proprietari şi acte

Inscrieri privitoare la dreptul de proprietate şi alte drepturi reale		Referinţe
5210 / 24/04/2023		
Act Administrativ nr. 636, din 24/04/2023 emis de Primaria com Damuc;		
B1	Inscrierea posesiei, drept de PROPRIETATE, dobandit prin Lege, cota actuala 1/1, cota initiala 1/1	A1
	1) **SUCIU CAROLINA** 2) **SUCIU TOADER**, DECEDAT DEFUNCT:Da	
Act Administrativ nr. 1004, din 22/05/2023 emis de Primaria com Damuc;		
B2	Intabulare, drept de PROPRIETATE, dobandit prin Lege, cota actuala 1/1, cota initiala 1/1	A1.1, A1.2, A1.3
	1) **SUCIU CAROLINA** 2) **SUCIU TOADER**, DECEDAT DEFUNCT:Da	

C. Partea III. SARCINI .

Inscrieri privind dezmembramintele dreptului de proprietate, drepturi reale de garanţie şi sarcini	Referinţe
NU SUNT	

Document care conține date cu caracter personal, protejat de prevederile Regulamentului (UE) nr. 679/2016 și Legii 190/2018

Anexa Nr. 1 La Partea I

Teren

Nr cadastral	Suprafaţa (mp)*	Observaţii / Referinţe
	993	

* Suprafaţa este determinată in planul de proiecţie Stereo 70.

DETALII LINIARE IMOBIL

Date referitoare la teren

Crt	Categorie folosință	Intra vilan	Suprafaţa (mp)	Tarla	Parcelă	Nr. topo	Observaţii / Referinţe
1	curti constructii	DA	544	20	711; 714	-	
2	arabil	DA	182	20	716	-	
3	neproductiv	DA	267	20	710	-	

Date referitoare la construcţii

Crt	Număr	Destinaţie construcţie	Supraf. (mp)	Situaţie juridică	Observaţii / Referinţe
A1.1		constructii de locuinte	68	Cu acte	Nr. niveluri:1; S. construita la sol:68 mp;
A1.2		constructii anexa	57	Cu acte	Nr. niveluri:1; S. construita la sol:57 mp;
A1.3		constructii anexa	48	Cu acte	Nr. niveluri:1; S. construita la sol:48 mp;

Lungime Segmente

1) Valorile lungimilor segmentelor sunt obţinute din proiecţie în plan.

Punct început	X / Y	Punct sfârşit	X / Y	Lungime segment (** (m)
1	569.684,559 589.876,321	2	569.699,187 589.872,306	15.169

Punct început	X / Y	Punct sfârşit	X / Y	Lungime segment (** (m)
2	569.699,187 589.872,306	3	569.725,577 589.867,808	26.771

Document care conține date cu caracter personal, protejat de prevederile Regulamentului (UE) nr. 679/2016 și Legii 190/2018

Punct început	X / Y	Punct sfârşit	X / Y	Lungime segment (** (m)
3	569.725,577 589.867,808	4	569.727,938 589.873,742	6.386
5	569.727,623 589.873,857	6	569.728,709 589.876,83	3.165
7	569.710,183 589.880,139	8	569.699,45 589.881,478	10.816
9	569.698,683 589.880,697	10	569.690,41 589.882,641	8.498
11	569.688,556 589.883,077	12	569.684,372 589.884,085	4.304
13	569.667,118 589.889,997	14	569.661,592 589.893,075	6.325
15	569.667,13 589.904,3	16	569.679,027 589.928,412	26.887
17	569.673,565 589.931,098	18	569.666,873 589.919,04	13.791
19	569.660,411 589.907,676	20	569.654,537 589.911,092	6.795
21	569.651,943 589.912,015	22	569.648,472 589.913,771	3.89
23	569.647,707 589.912,253	24	569.643,151 589.903,211	10.125
25	569.641,73 589.900,23	26	569.647,694 589.896,259	7.165
27	569.651,982 589.896,836	28	569.656,164 589.894,194	4.947
29	569.670,323 589.884,301	30	569.680,157 589.879,05	11.148

Punct început	X / Y	Punct sfârşit	X / Y	Lungime segment (** (m)
4	569.727,938 589.873,742	5	569.727,623 589.873,857	0.335
6	569.728,709 589.876,83	7	569.710,183 589.880,139	18.819
8	569.699,45 589.881,478	9	569.698,683 589.880,697	1.095
10	569.690,41 589.882,641	11	569.688,556 589.883,077	1.905
12	569.684,372 589.884,085	13	569.667,118 589.889,997	18.239
14	569.661,592 589.893,075	15	569.667,13 589.904,3	12.517
16	569.679,027 589.928,412	17	569.673,565 589.931,098	6.087
18	569.666,873 589.919,04	19	569.660,411 589.907,676	13.073
20	569.654,537 589.911,092	21	569.651,943 589.912,015	2.753
22	569.648,472 589.913,771	23	569.647,707 589.912,253	1.7
24	569.643,151 589.903,211	25	569.641,73 589.900,23	3.302
26	569.647,694 589.896,259	27	569.651,982 589.896,836	4.327
28	569.656,164 589.894,194	29	569.670,323 589.884,301	17.273
30	569.680,157 589.879,05	1	569.684,559 589.876,321	5.179

**** Lungimile segmentelor sunt determinate în planul de proiecţie Stereo 70 şi sunt rotunjite la 1 milimetru.**
***** Distanţa dintre puncte este formată din segmente cumulate ce sunt mai mici decât valoarea 1 milimetru.**

Document care conține date cu caracter personal, protejat de prevederile Regulamentului (UE) nr. 679/2016 și Legii 190/2018

DATE DESPRE IMOBILUL NR. 5211

Oficiul de Cadastru şi Publicitate Imobiliară NEAMT
Biroul de Cadastru şi Publicitate Imobiliară Bicaz

A. Partea I. Descrierea imobilului

TEREN Intravilan

Adresa: Loc. Damuc, Jud. Neamt, pct. 'Dămuc centru'

Nr. Crt	Nr cadastral Nr. topografic	Suprafaţa* (mp)	Observaţii / Referinţe
A1		448	Sector cadastral:14 Teren neimprejmuit;

Construcţii

Crt	Nr cadastral Nr. topografic	Adresa	Observaţii / Referinţe
A1.1		Loc. Damuc, Jud. Neamt	Nr. niveluri:1; S. construita la sol:36 mp;
A1.2		Loc. Damuc, Jud. Neamt	Nr. niveluri:1; S. construita la sol:40 mp;

B. Partea II. Proprietari şi acte

Inscrieri privitoare la dreptul de proprietate şi alte drepturi reale		Referinţe
5211 / 24/04/2023		
Act Administrativ nr. 637, din 24/04/2023 emis de Primaria com Damuc;		
B1	Inscrierea posesiei, drept de PROPRIETATE, dobandit prin Lege, cota actuala 1/1, cota initiala 1/1	A1
	1) **SUCIU GHEORGHE** 2) **SUCIU MARIA**	
Act Administrativ nr. 1004, din 22/05/2023 emis de Primaria com Damuc;		
B2	Intabulare, drept de PROPRIETATE, dobandit prin Lege, cota actuala 1/1, cota initiala 1/1	A1.1, A1.2
	1) **SUCIU GHEORGHE** 2) **SUCIU MARIA**	

C. Partea III. SARCINI .

Inscrieri privind dezmembramintele dreptului de proprietate, drepturi reale de garanţie şi sarcini	Referinţe
NU SUNT	

Document care conține date cu caracter personal, protejat de prevederile Regulamentului (UE) nr. 679/2016 și Legii 190/2018

Anexa Nr. 1 La Partea I

Teren

Nr cadastral	Suprafaţa (mp)*	Observaţii / Referinţe
	448	

* Suprafaţa este determinată in planul de proiecţie Stereo 70.

DETALII LINIARE IMOBIL

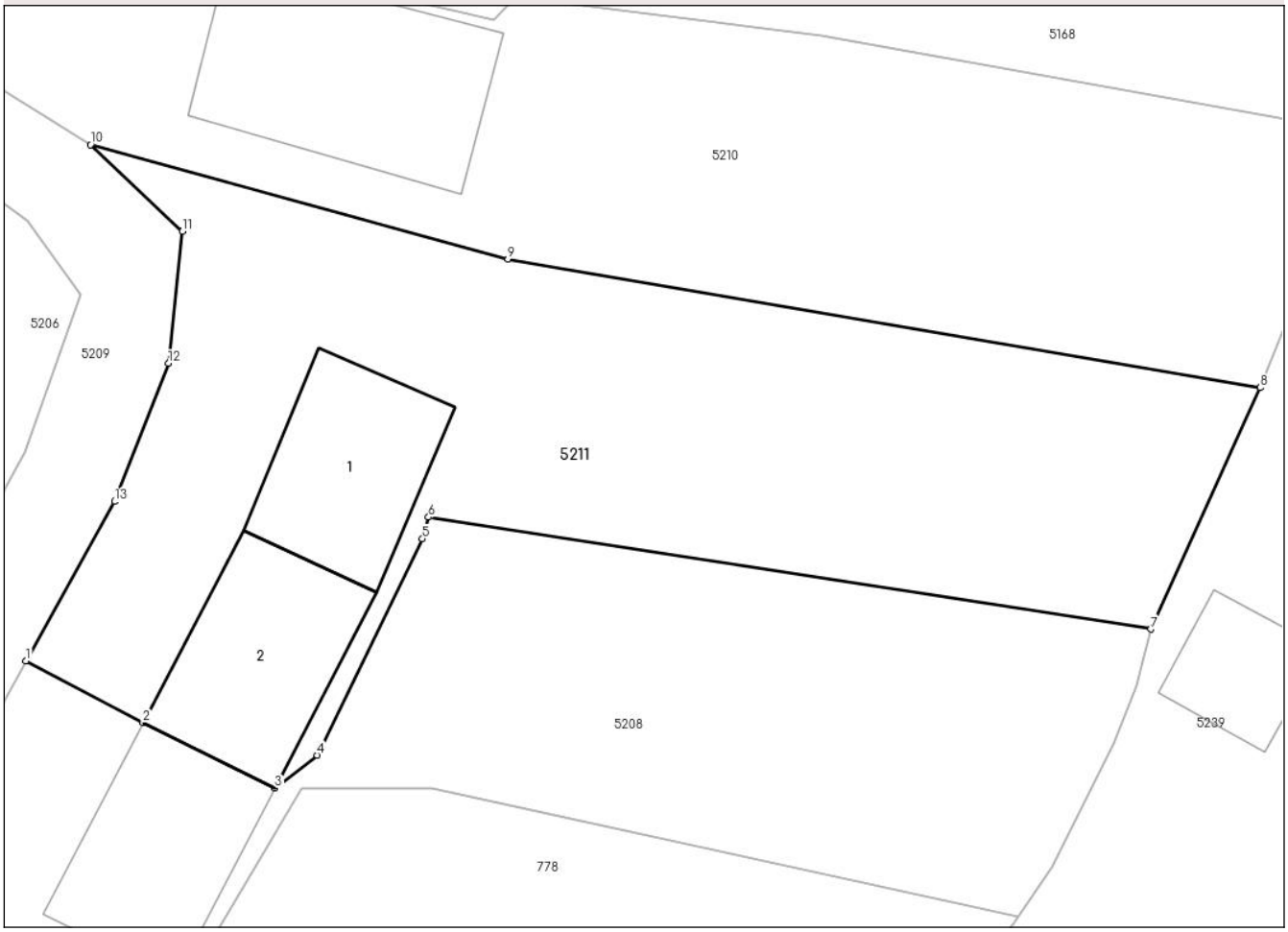

Date referitoare la teren

Crt	Categorie folosință	Intra vilan	Suprafaţa (mp)	Tarla	Parcelă	Nr. topo	Observaţii / Referinţe
1	curti constructii	DA	208	20	711	-	
2	neproductiv	DA	240	20	710	-	

Date referitoare la construcţii

Crt	Număr	Destinaţie construcţie	Supraf. (mp)	Situaţie juridică	Observaţii / Referinţe
A1.1		constructii anexa	36	Cu acte	Nr. niveluri:1; S. construita la sol:36 mp;
A1.2		constructii anexa	40	Cu acte	Nr. niveluri:1; S. construita la sol:40 mp;

Lungime Segmente

1) Valorile lungimilor segmentelor sunt obţinute din proiecţie în plan.

Punct început	X / Y	Punct sfârşit	X / Y	Lungime segment (** (m)
1	569.682,286 589.858,23	2	569.686,392 589.856,074	4.638
2	569.686,392 589.856,074	3	569.691,024 589.853,773	5.172

Document care conține date cu caracter personal, protejat de prevederile Regulamentului (UE) nr. 679/2016 și Legii 190/2018

Punct început	X / Y	Punct sfârşit	X / Y	Lungime segment (** (m)
3	569.691,024 589.853,773	4	569.692,5 589.854,934	1.878
4	569.692,5 589.854,934	5	569.696,193 589.862,518	8.435
5	569.696,193 589.862,518	6	569.696,408 589.863,271	0.783
6	569.696,408 589.863,271	7	569.721,738 589.859,347	25.632
7	569.721,738 589.859,347	8	569.725,577 589.867,808	9.291
8	569.725,577 589.867,808	9	569.699,187 589.872,306	26.771
9	569.699,187 589.872,306	10	569.684,559 589.876,321	15.169
10	569.684,559 589.876,321	11	569.687,773 589.873,283	4.423
11	569.687,773 589.873,283	12	569.687,288 589.868,661	4.647
12	569.687,288 589.868,661	13	569.685,395 589.863,818	5.2
13	569.685,395 589.863,818	1	569.682,286 589.858,23	6.395

** Lungimile segmentelor sunt determinate în planul de proiecţie Stereo 70 şi sunt rotunjite la 1 milimetru.
*** Distanţa dintre puncte este formată din segmente cumulate ce sunt mai mici decât valoarea 1 milimetru.

Document care conține date cu caracter personal, protejat de prevederile Regulamentului (UE) nr. 679/2016 și Legii 190/2018

DATE DESPRE IMOBILUL NR. 5233

Oficiul de Cadastru şi Publicitate Imobiliară NEAMT
Biroul de Cadastru şi Publicitate Imobiliară Bicaz

A. Partea I. Descrierea imobilului

TEREN Intravilan

Adresa: Loc. Damuc, Jud. Neamt, pct. 'Dămuc '

Nr. Crt	Nr cadastral Nr. topografic	Suprafaţa* (mp)	Observaţii / Referinţe
A1		565	Sector cadastral:14 Teren imprejmuit;

Construcţii

Crt	Nr cadastral Nr. topografic	Adresa	Observaţii / Referinţe
A1.1		Loc. Damuc, Jud. Neamt	Nr. niveluri:1; S. construita la sol:58 mp;

B. Partea II. Proprietari şi acte

Inscrieri privitoare la dreptul de proprietate şi alte drepturi reale		Referinţe
5233 / 24/04/2023		
Act Administrativ nr. 571, din 06/04/2023 emis de Primaria com Damuc;		
B1	Inscrierea posesiei, drept de PROPRIETATE, dobandit prin Lege, cota actuala 1/1, cota initiala 1/1	A1
	1) **OPREA IULIAN** 2) **OPREA IOANA**	
Act Administrativ nr. 1004, din 22/05/2023 emis de Primaria com Damuc;		
B2	Intabulare, drept de PROPRIETATE, dobandit prin Lege, cota actuala 1/1, cota initiala 1/1	A1.1
	1) **OPREA IULIAN** 2) **OPREA IOANA**	

C. Partea III. SARCINI .

Inscrieri privind dezmembramintele dreptului de proprietate, drepturi reale de garanţie şi sarcini	Referinţe
NU SUNT	

Document care conține date cu caracter personal, protejat de prevederile Regulamentului (UE) nr. 679/2016 și Legii 190/2018

Anexa Nr. 1 La Partea I

Teren

Nr cadastral	Suprafaţa (mp)*	Observaţii / Referinţe
	565	

* Suprafaţa este determinată in planul de proiecţie Stereo 70.

DETALII LINIARE IMOBIL

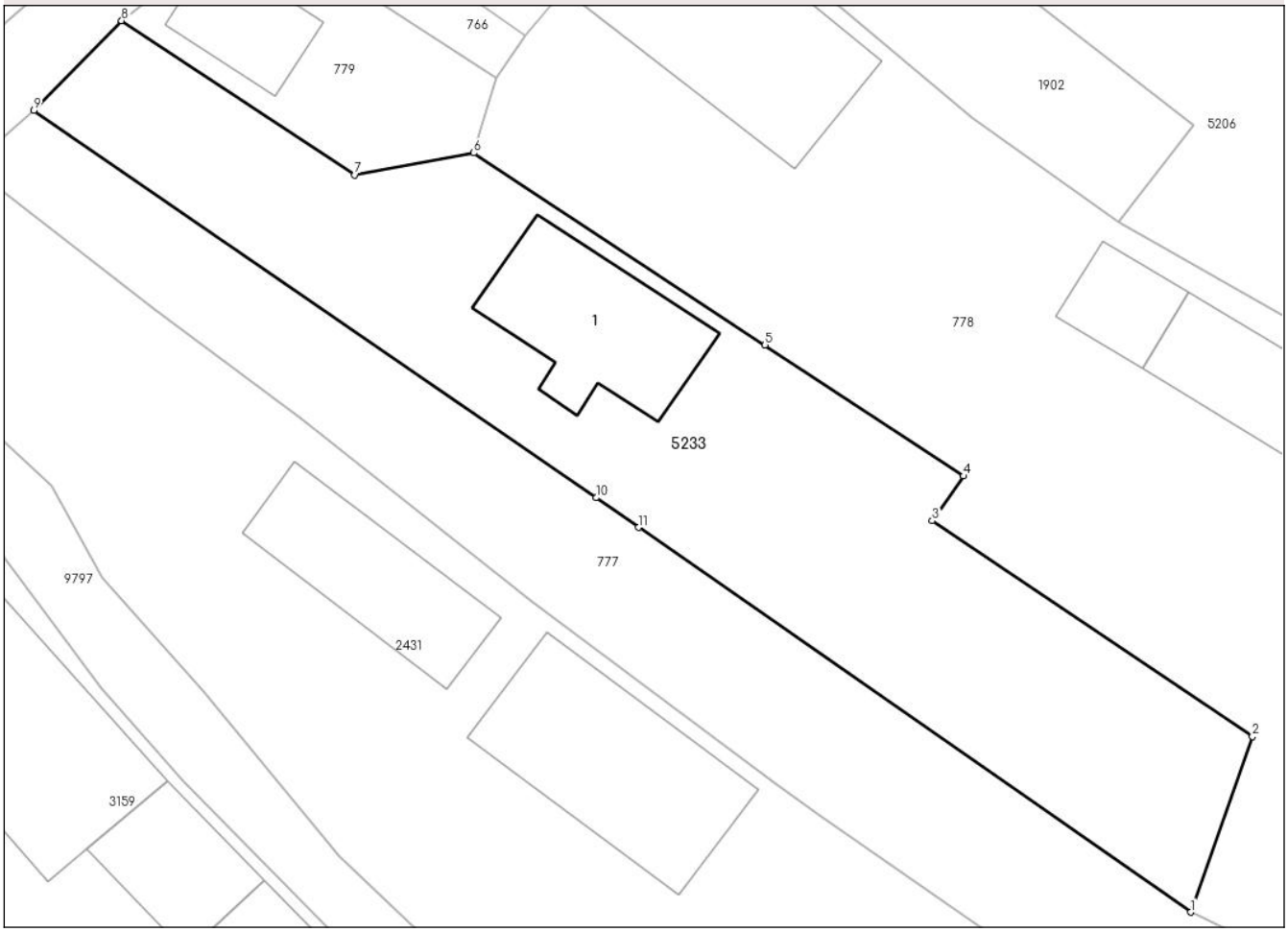

Date referitoare la teren

Crt	Categorie folosință	Intra vilan	Suprafaţa (mp)	Tarla	Parcelă	Nr. topo	Observaţii / Referinţe
1	curti constructii	DA	284	20	705	-	
2	arabil	DA	281	20	705; 704	-	

Date referitoare la construcţii

Crt	Număr	Destinaţie construcţie	Supraf. (mp)	Situaţie juridică	Observaţii / Referinţe
A1.1		constructii de locuinte	58	Cu acte	Nr. niveluri:1; S. construita la sol:58 mp;

Lungime Segmente
1) Valorile lungimilor segmentelor sunt obţinute din proiecţie în plan.

Punct început	X / Y	Punct sfârşit	X / Y	Lungime segment (** (m)
1	569.668,277 589.823,017	2	569.671,185 589.831,312	8.79
2	569.671,185 589.831,312	3	569.656,061 589.841,495	18.233
3	569.656,061 589.841,495	4	569.657,544 589.843,608	2.581

Document care conține date cu caracter personal, protejat de prevederile Regulamentului (UE) nr. 679/2016 și Legii 190/2018

Punct început	X / Y	Punct sfârşit	X / Y	Lungime segment (** (m)
4	569.657,544 589.843,608	5	569.648,16 589.849,791	11.238
5	569.648,16 589.849,791	6	569.634,4 589.858,857	16.478
6	569.634,4 589.858,857	7	569.628,771 589.857,809	5.726
7	569.628,771 589.857,809	8	569.617,752 589.865,095	13.21
8	569.617,752 589.865,095	9	569.613,606 589.860,853	5.932
9	569.613,606 589.860,853	10	569.640,169 589.842,579	32.242
10	569.640,169 589.842,579	11	569.642,184 589.841,177	2.455
11	569.642,184 589.841,177	1	569.668,277 589.823,017	31.79

** Lungimile segmentelor sunt determinate în planul de proiecţie Stereo 70 şi sunt rotunjite la 1 milimetru.
*** Distanţa dintre puncte este formată din segmente cumulate ce sunt mai mici decât valoarea 1 milimetru.

Document care conține date cu caracter personal, protejat de prevederile Regulamentului (UE) nr. 679/2016 și Legii 190/2018

DATE DESPRE IMOBILUL NR. 5239

Oficiul de Cadastru şi Publicitate Imobiliară NEAMT
Biroul de Cadastru şi Publicitate Imobiliară Bicaz

A. Partea I. Descrierea imobilului

TEREN Intravilan

Adresa: Loc. Damuc, Jud. Neamt

Nr. Crt	Nr cadastral Nr. topografic	Suprafaţa* (mp)	Observaţii / Referinţe
A1	50090	Din acte: 10.508 Masurata: 10.681	Sector cadastral:14 Teren imprejmuit; Radiere constructie C2 si actualizare cu C6, C7 si C8, constructii noi edificate.

Construcţii

Crt	Nr cadastral Nr. topografic	Adresa	Observaţii / Referinţe
A1.1	50090-C1	Loc. Damuc, Jud. Neamt	Nr. niveluri:1; S. construita la sol:22 mp; Magazie lemne, construita din lemn, în anul 2006
A1.3	50090-C3	Loc. Damuc, Jud. Neamt	Nr. niveluri:1; S. construita la sol:121 mp; Biserică, construita din lemn, pe fundaţie beton, acoperita cu tablă, construita în anul 1992
A1.4	50090-C4	Loc. Damuc, Jud. Neamt	Nr. niveluri:1; S. construita la sol:120 mp; Casă socială (prăznuire), construita din lemn, pe fundaţie beton, acoperita cu tablă, construita în anul 2007
A1.5	50090-C5	Loc. Damuc, Jud. Neamt	Nr. niveluri:1; S. construita la sol:18 mp; Clopotniţă, construita din cărămidă, în anul 2009
A1.6		Loc. Damuc, Jud. Neamt	Nr. niveluri:1; S. construita la sol:32 mp;
A1.7		Loc. Damuc, Jud. Neamt	Nr. niveluri:1; S. construita la sol:15 mp;
A1.8		Loc. Damuc, Jud. Neamt	Nr. niveluri:1; S. construita la sol:39 mp;

B. Partea II. Proprietari şi acte

Inscrieri privitoare la dreptul de proprietate şi alte drepturi reale		Referinţe
10371 / 03/10/2011		
Hotarare Judecatoreasca nr. 1601, din 29/10/2010 emis de JUDECATORIA BICAZ (Incheiere din 06.06.2011 in dosar nr.1671/188/2009 al Judecatoriei Bicaz);		
B1	Intabulare, drept de PROPRIETATEcu titlu de drept de uzucapiune si accesiune imobiliara artificiala, dobandit prin Hotarare Judecatoreasca, cota actuala 1/1, cota initiala 1/1	A1, A1.1, A1.3, A1.4, A1.5
	1) **PAROHIA ORTODOXĂ 'ÎNĂLŢAREA DOMNULUI' ROŞIENI - DĂMUC**, CIF:15189030	
5239 / 24/04/2023		
Act Administrativ nr. 1004, din 22/05/2023 emis de Primaria com Damuc;		
B2	Intabulare, drept de PROPRIETATE, dobandit prin Lege, cota actuala 1/1, cota initiala 1/1	A1.6, A1.7, A1.8
	1) **PAROHIA ORTODOXĂ 'ÎNĂLŢAREA DOMNULUI' ROŞIENI - DĂMUC**, CIF:15189030	

C. Partea III. SARCINI .

Inscrieri privind dezmembramintele dreptului de proprietate, drepturi reale de garanţie şi sarcini	Referinţe
NU SUNT	

Document care conține date cu caracter personal, protejat de prevederile Regulamentului (UE) nr. 679/2016 și Legii 190/2018

Anexa Nr. 1 La Partea I

Teren

Nr cadastral	Suprafaţa (mp)*	Observaţii / Referinţe
50090	Din acte: 10.508 Masurata: 10.681	Radiere constructie C2 si actualizare cu C6, C7 si C8, constructii noi edificate.

* Suprafaţa este determinată in planul de proiecţie Stereo 70.

DETALII LINIARE IMOBIL

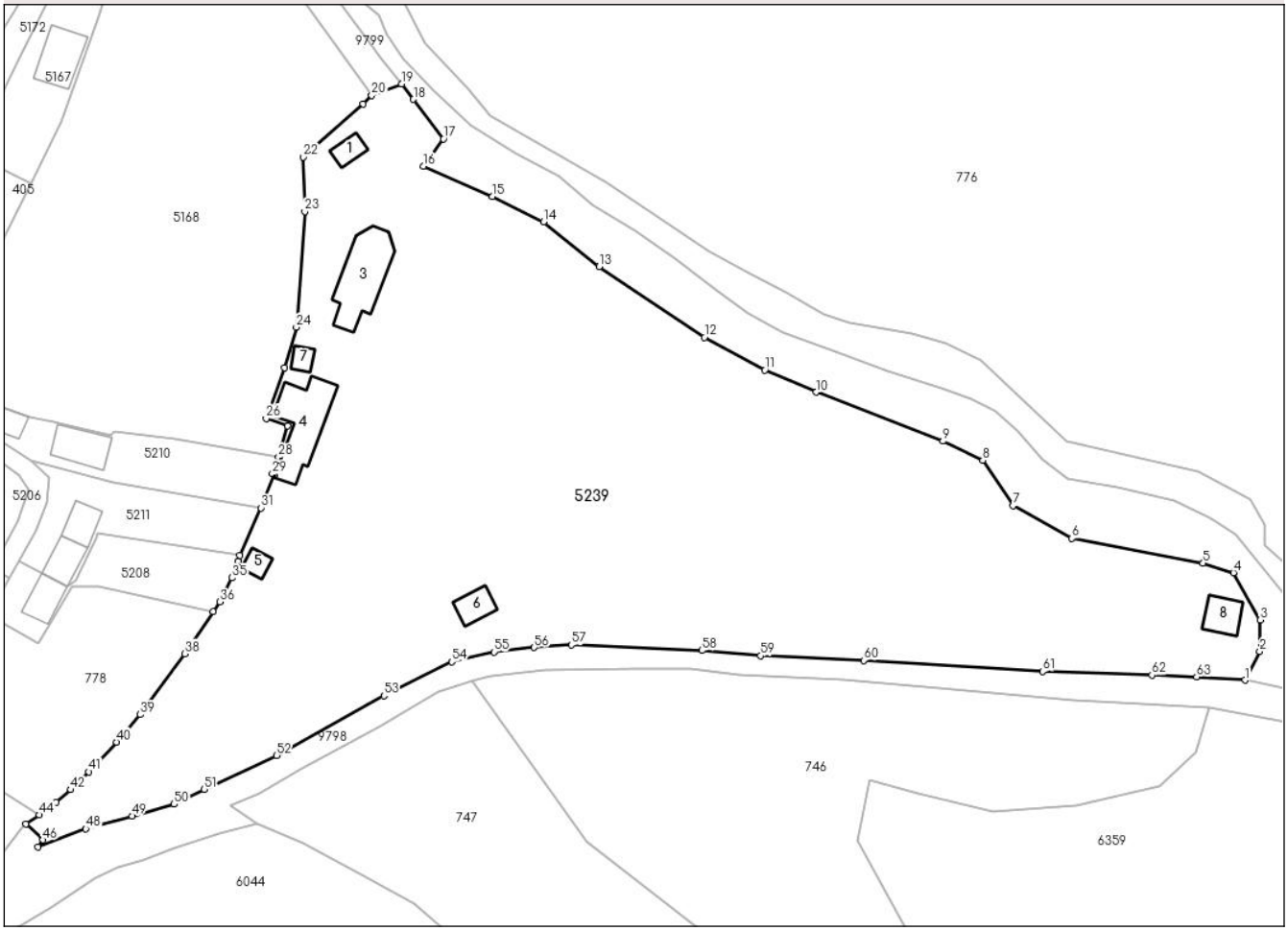

Date referitoare la teren

Crt	Categorie folosinţă	Intra vilan	Suprafaţa (mp)	Tarla	Parcelă	Nr. topo	Observaţii / Referinţe
1	curti constructii	DA	5.990	-	-	-	
2	drum	DA	229	-	-	-	CIMITIR
3	neproductiv	DA	4.462	-	-	-	

Date referitoare la construcţii

Crt	Număr	Destinaţie construcţie	Supraf. (mp)	Situaţie juridică	Observaţii / Referinţe
A1.1	50090-C1	constructii anexa	Din acte: 17 Masurata: 22	Cu acte	Nr. niveluri:1; S. construita la sol:22 mp; Magazie lemne, construita din lemn, în anul 2006
A1.3	50090-C3	constructii administrative si social culturale	121	Cu acte	Nr. niveluri:1; S. construita la sol:121 mp; Biserică, construita din lemn, pe fundaţie beton, acoperita cu tablă, construita în anul 1992
A1.4	50090-C4	constructii administrative si social culturale	Din acte: 94 Masurata: 120	Cu acte	Nr. niveluri:1; S. construita la sol:120 mp; Casă socială (prăznuire), construita din lemn, pe fundaţie beton, acoperita cu tablă, construita în anul 2007
A1.5	50090-C5	constructii anexa	18	Cu acte	Nr. niveluri:1; S. construita la sol:18 mp; Clopotniţă, construita din cărămidă, în anul 2009
A1.6		constructii anexa	32	Cu acte	Nr. niveluri:1; S. construita la sol:32 mp;

Document care conține date cu caracter personal, protejat de prevederile Regulamentului (UE) nr. 679/2016 și Legii 190/2018

Crt	Număr	Destinaţie construcţie	Supraf. (mp)	Situaţie juridică	Observaţii / Referinţe
A1.7		constructii anexa	15	Cu acte	Nr. niveluri:1; S. construita la sol:15 mp;
A1.8		constructii anexa	39	Cu acte	Nr. niveluri:1; S. construita la sol:39 mp;

Lungime Segmente

1) Valorile lungimilor segmentelor sunt obţinute din proiecţie în plan.

Punct început	X / Y	Punct sfârşit	X / Y	Lungime segment
1	569.901,176 589.837,088	2	569.903,83 589.842,23	5.787
4	569.899,12 589.856,24	5	569.893,7 589.857,94	5.68
7	569.859,78 589.868,21	8	569.854,39 589.876,28	9.704
10	569.824,675 589.888,435	11	569.815,49 589.892,36	9.988
13	569.785,93 589.910,83	14	569.775,98 589.918,78	12.736
16	569.754,58 589.928,75	17	569.758,14 589.933,57	5.992
19	569.750,69 589.943,37	20	569.745,35 589.941,31	5.724
22	569.733,151 589.930,349	23	569.733,39 589.920,62	9.732
25	569.729,79 589.892,76	26	569.726,516 589.883,706	9.628
28	569.728,709 589.876,83	29	569.727,623 589.873,857	3.165
31	569.725,577 589.867,808	32	569.721,738 589.859,347	9.291
34	569.721,26 589.857,37	35	569.720,42 589.855,34	2.197
37	569.717,078 589.849,283	38	569.711,97 589.841,8	9.06
40	569.699,83 589.826,05	41	569.694,84 589.820,77	7.265
43	569.689,03 589.815,34	44	569.686,04 589.813,069	3.755
46	569.686,67 589.808,62	47	569.685,73 589.807,36	1.572
49	569.702,57 589.812,85	50	569.710,065 589.814,98	7.792
52	569.728,34 589.823,68	53	569.747,51 589.834,31	21.92
55	569.767,15 589.842,12	56	569.774,34 589.842,925	7.235
58	569.804,25 589.842,37	59	569.814,73 589.841,43	10.522
61	569.865,07 589.838,65	62	569.884,57 589.838,01	19.51

Punct început	X / Y	Punct sfârşit	X / Y	Lungime segment
2	569.903,83 589.842,23	3	569.903,9 589.847,83	5.6
5	569.893,7 589.857,94	6	569.870,27 589.862,36	23.843
8	569.854,39 589.876,28	9	569.847,26 589.879,71	7.912
11	569.815,49 589.892,36	12	569.804,71 589.898,195	12.258
14	569.775,98 589.918,78	15	569.766,88 589.923,315	10.167
17	569.758,14 589.933,57	18	569.752,78 589.940,62	8.856
20	569.745,35 589.941,31	21	569.743,78 589.939,77	2.199
23	569.733,39 589.920,62	24	569.731,88 589.900,02	20.655
26	569.726,516 589.883,706	27	569.730,284 589.882,462	3.968
29	569.727,623 589.873,857	30	569.727,938 589.873,742	0.335
32	569.721,738 589.859,347	33	569.721,466 589.858,22	1.159
35	569.720,42 589.855,34	36	569.718,274 589.851,035	4.81
38	569.711,97 589.841,8	39	569.704,02 589.830,97	13.435
41	569.694,84 589.820,77	42	569.691,635 589.817,555	4.54
44	569.686,04 589.813,069	45	569.683,622 589.811,442	2.914
47	569.685,73 589.807,36	48	569.694,32 589.810,58	9.174
50	569.710,065 589.814,98	51	569.715,46 589.817,61	6.002
53	569.747,51 589.834,31	54	569.759,61 589.840,38	13.537
56	569.774,34 589.842,925	57	569.780,97 589.843,37	6.645
59	569.814,73 589.841,43	60	569.833,12 589.840,61	18.408
62	569.884,57 589.838,01	63	569.892,56 589.837,7	7.996

Punct început	X / Y	Punct sfârşit	X / Y	Lungime segment
3	569.903,9 589.847,83	4	569.899,12 589.856,24	9.673
6	569.870,27 589.862,36	7	569.859,78 589.868,21	12.011
9	569.847,26 589.879,71	10	569.824,675 589.888,435	24.212
12	569.804,71 589.898,195	13	569.785,93 589.910,83	22.635
15	569.766,88 589.923,315	16	569.754,58 589.928,75	13.447
18	569.752,78 589.940,62	19	569.750,69 589.943,37	3.454
21	569.743,78 589.939,77	22	569.733,151 589.930,349	14.203
24	569.731,88 589.900,02	25	569.729,79 589.892,76	7.555
27	569.730,284 589.882,462	28	569.728,709 589.876,83	5.848
30	569.727,938 589.873,742	31	569.725,577 589.867,808	6.386
33	569.721,466 589.858,22	34	569.721,26 589.857,37	0.875
36	569.718,274 589.851,035	37	569.717,078 589.849,283	2.121
39	569.704,02 589.830,97	40	569.699,83 589.826,05	6.462
42	569.691,635 589.817,555	43	569.689,03 589.815,34	3.419
45	569.683,622 589.811,442	46	569.686,67 589.808,62	4.154
48	569.694,32 589.810,58	49	569.702,57 589.812,85	8.557
51	569.715,46 589.817,61	52	569.728,34 589.823,68	14.239
54	569.759,61 589.840,38	55	569.767,15 589.842,12	7.738
57	569.780,97 589.843,37	58	569.804,25 589.842,37	23.301
60	569.833,12 589.840,61	61	569.865,07 589.838,65	32.01
63	569.892,56 589.837,7	1	569.901,176 589.837,088	8.638

**** Lungimile segmentelor sunt determinate în planul de proiecţie Stereo 70 şi sunt rotunjite la 1 milimetru.**

***** Distanţa dintre puncte este formată din segmente cumulate ce sunt mai mici decât valoarea 1 milimetru.**

Document care conține date cu caracter personal, protejat de prevederile Regulamentului (UE) nr. 679/2016 și Legii 190/2018

DATE DESPRE IMOBILUL NR. 5249

Oficiul de Cadastru şi Publicitate Imobiliară NEAMT
Biroul de Cadastru şi Publicitate Imobiliară Bicaz

A. Partea I. Descrierea imobilului

TEREN Intravilan

Adresa: Loc. Damuc, Jud. Neamt, pct. 'Dămuc centru'

Nr. Crt	Nr cadastral Nr. topografic	Suprafaţa* (mp)	Observaţii / Referinţe
A1		565	Sector cadastral:14 Teren imprejmuit;

Construcţii

Crt	Nr cadastral Nr. topografic	Adresa	Observaţii / Referinţe
A1.1		Loc. Damuc, Jud. Neamt	Nr. niveluri:1; S. construita la sol:88 mp;
A1.2		Loc. Damuc, Jud. Neamt	Nr. niveluri:1; S. construita la sol:46 mp;
A1.3		Loc. Damuc, Jud. Neamt	Nr. niveluri:1; S. construita la sol:18 mp;
A1.4		Loc. Damuc, Jud. Neamt	Nr. niveluri:1; S. construita la sol:9 mp;

B. Partea II. Proprietari şi acte

Inscrieri privitoare la dreptul de proprietate şi alte drepturi reale		Referinţe
5249 / 24/04/2023		
Act Administrativ nr. 638, din 24/04/2023 emis de Primaria com Damuc;		
B1	Inscrierea posesiei, drept de PROPRIETATE, dobandit prin Lege, cota actuala 1/1, cota initiala 1/1	A1
	1) **MOLDOVAN LINA** 2) **MOLDOVAN ION** 3) **MOLDOVAN PETRU**	
Act Administrativ nr. 1004, din 22/05/2023 emis de Primaria com Damuc;		
B2	Intabulare, drept de PROPRIETATE, dobandit prin Lege, cota actuala 1/1, cota initiala 1/1	A1.1, A1.2, A1.3, A1.4
	1) **MOLDOVAN LINA** 2) **MOLDOVAN ION** 3) **MOLDOVAN PETRU**	

C. Partea III. SARCINI .

Inscrieri privind dezmembramintele dreptului de proprietate, drepturi reale de garanţie şi sarcini	Referinţe
NU SUNT	

Document care conține date cu caracter personal, protejat de prevederile Regulamentului (UE) nr. 679/2016 și Legii 190/2018

Anexa Nr. 1 La Partea I

Teren

Nr cadastral	Suprafaţa (mp)*	Observaţii / Referinţe
	565	

* Suprafaţa este determinată in planul de proiecţie Stereo 70.

DETALII LINIARE IMOBIL

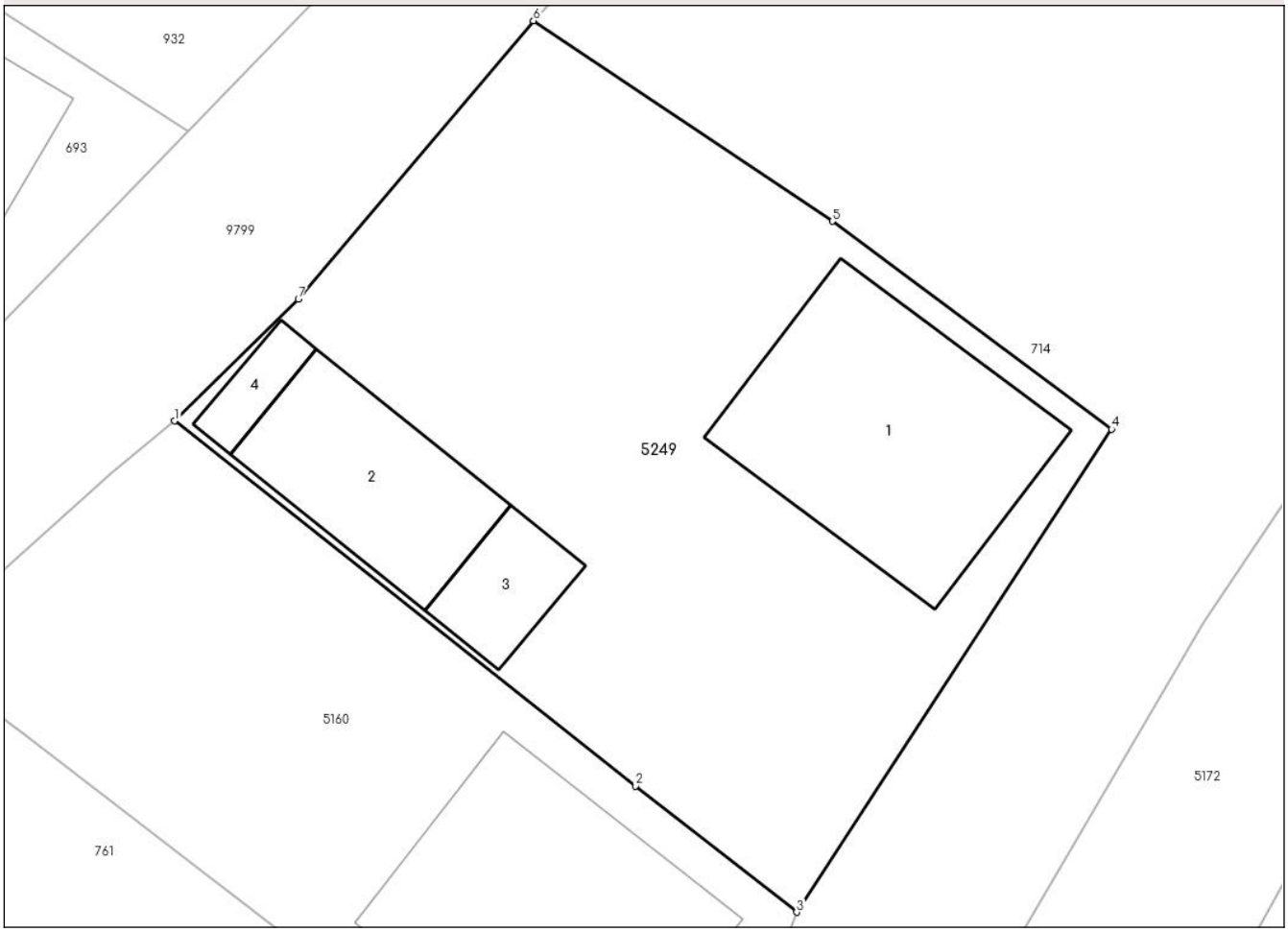

Date referitoare la teren

Crt	Categorie folosință	Intra vilan	Suprafaţa (mp)	Tarla	Parcelă	Nr. topo	Observaţii / Referinţe
1	curti constructii	DA	565	20	721	-	

Date referitoare la construcţii

Crt	Număr	Destinaţie construcţie	Supraf. (mp)	Situaţie juridică	Observaţii / Referinţe
A1.1		constructii de locuinte	88	Cu acte	Nr. niveluri:1; S. construita la sol:88 mp;
A1.2		constructii anexa	46	Cu acte	Nr. niveluri:1; S. construita la sol:46 mp;
A1.3		constructii anexa	18	Cu acte	Nr. niveluri:1; S. construita la sol:18 mp;
A1.4		constructii anexa	9	Cu acte	Nr. niveluri:1; S. construita la sol:9 mp;

Lungime Segmente

1) Valorile lungimilor segmentelor sunt obţinute din proiecţie în plan.

Punct început	X / Y	Punct sfârşit	X / Y	Lungime segment (** (m)
1	569.629,396 589.942,034	2	569.646,358 589.928,608	21.633

Document care conține date cu caracter personal, protejat de prevederile Regulamentului (UE) nr. 679/2016 și Legii 190/2018

Punct început	X / Y	Punct sfârşit	X / Y	Lungime segment (** (m)
2	569.646,358 589.928,608	3	569.652,297 589.923,964	7.539
3	569.652,297 589.923,964	4	569.663,89 589.941,731	21.215
4	569.663,89 589.941,731	5	569.653,613 589.949,377	12.809
5	569.653,613 589.949,377	6	569.642,605 589.956,756	13.252
6	569.642,605 589.956,756	7	569.633,948 589.946,515	13.41
7	569.633,948 589.946,515	1	569.629,396 589.942,034	6.387

** Lungimile segmentelor sunt determinate în planul de proiecţie Stereo 70 şi sunt rotunjite la 1 milimetru.
*** Distanţa dintre puncte este formată din segmente cumulate ce sunt mai mici decât valoarea 1 milimetru.

Document care conține date cu caracter personal, protejat de prevederile Regulamentului (UE) nr. 679/2016 și Legii 190/2018

DATE DESPRE IMOBILUL NR. 6587

Oficiul de Cadastru şi Publicitate Imobiliară NEAMT
Biroul de Cadastru şi Publicitate Imobiliară Bicaz

A. Partea I. Descrierea imobilului

TEREN Intravilan

Adresa: Loc. Damuc, Jud. Neamt, pct. 'Dămuc'

Nr. Crt	Nr cadastral Nr. topografic	Suprafaţa* (mp)	Observaţii / Referinţe
A1		1.876	Sector cadastral:14 Teren neimprejmuit;

B. Partea II. Proprietari şi acte

Inscrieri privitoare la dreptul de proprietate şi alte drepturi reale		Referinţe
6587 / 24/04/2023		
Act Administrativ nr. 639, din 24/04/2023 emis de Primaria com Damuc;		
B1	Inscrierea posesiei, drept de PROPRIETATE, dobandit prin Lege, cota actuala 1/1, cota initiala 1/1	A1
	1) **PAROHIA ORTODOXĂ 'ÎNĂLŢAREA DOMNULUI' ROŞIENI - DĂMUC**, CIF:15189030	

C. Partea III. SARCINI .

Inscrieri privind dezmembramintele dreptului de proprietate, drepturi reale de garanţie şi sarcini	Referinţe
NU SUNT	

Document care conține date cu caracter personal, protejat de prevederile Regulamentului (UE) nr. 679/2016 și Legii 190/2018

Anexa Nr. 1 La Partea I

Teren

Nr cadastral	Suprafaţa (mp)*	Observaţii / Referinţe
	1.876	

* Suprafaţa este determinată in planul de proiecţie Stereo 70.

DETALII LINIARE IMOBIL

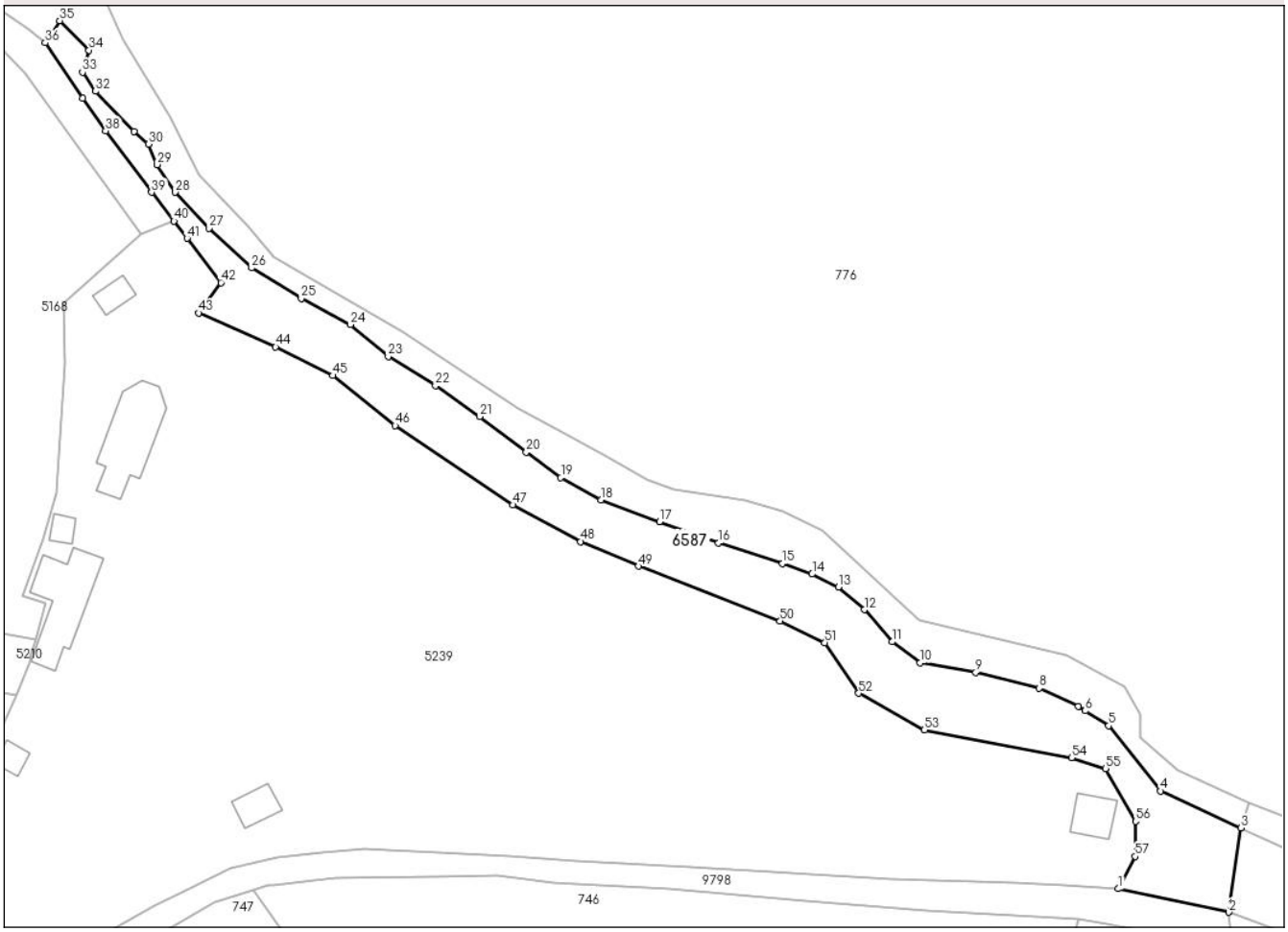

Date referitoare la teren

Crt	Categorie folosință	Intra vilan	Suprafaţa (mp)	Tarla	Parcelă	Nr. topo	Observaţii / Referinţe
1	neproductiv	DA	1.638	-	-	-	
2	neproductiv	DA	238	-	-	-	

Lungime Segmente

1) Valorile lungimilor segmentelor sunt obţinute din proiecţie în plan.

Punct început	X / Y	Punct sfârşit	X / Y	Lungime segment
1	569.901,176 589.837,088	2	569.918,786 589.833,36	18.0
4	569.907,871 589.852,662	5	569.899,612 589.863,032	13.257
7	569.894,772 589.866,112	8	569.888,557 589.869,026	6.864
10	569.869,583 589.873,041	11	569.865,128 589.876,396	5.577
13	569.856,548 589.885,141	14	569.852,368 589.887,176	4.649

Punct început	X / Y	Punct sfârşit	X / Y	Lungime segment
2	569.918,786 589.833,36	3	569.920,691 589.846,806	13.58
5	569.899,612 589.863,032	6	569.895,875 589.865,409	4.429
8	569.888,557 589.869,026	9	569.878,437 589.871,501	10.418
11	569.865,128 589.876,396	12	569.860,673 589.881,511	6.783
14	569.852,368 589.887,176	15	569.847,638 589.888,881	5.028

Punct început	X / Y	Punct sfârşit	X / Y	Lungime segment
3	569.920,691 589.846,806	4	569.907,871 589.852,662	14.094
6	569.895,875 589.865,409	7	569.894,772 589.866,112	1.308
9	569.878,437 589.871,501	10	569.869,583 589.873,041	8.987
12	569.860,673 589.881,511	13	569.856,548 589.885,141	5.495
15	569.847,638 589.888,881	16	569.837,464 589.892,126	10.679

Document care conține date cu caracter personal, protejat de prevederile Regulamentului (UE) nr. 679/2016 și Legii 190/2018

Punct început	X / Y	Punct sfârşit	X / Y	Lungime segment
16	569.837,464 589.892,126	17	569.828,059 589.895,536	10.004
19	569.812,329 589.902,52	20	569.806,83 589.906,59	6.841
22	569.792,365 589.917,15	23	569.784,83 589.921,825	8.867
25	569.770,971 589.931,064	26	569.763,051 589.935,904	9.282
28	569.750,897 589.947,949	29	569.748,027 589.952,349	5.253
31	569.744,361 589.957,656	32	569.738,201 589.964,036	8.868
34	569.737,138 589.970,562	35	569.732,481 589.975,255	6.611
37	569.736,185 589.962,936	38	569.739,778 589.957,729	6.326
40	569.750,69 589.943,37	41	569.752,78 589.940,62	3.454
43	569.754,58 589.928,75	44	569.766,88 589.923,315	13.447
46	569.785,93 589.910,83	47	569.804,71 589.898,195	22.635
49	569.824,675 589.888,435	50	569.847,26 589.879,71	24.212
52	569.859,78 589.868,21	53	569.870,27 589.862,36	12.011
55	569.899,12 589.856,24	56	569.903,9 589.847,83	9.673

Punct început	X / Y	Punct sfârşit	X / Y	Lungime segment
17	569.828,059 589.895,536	18	569.818,709 589.899,0	9.971
20	569.806,83 589.906,59	21	569.799,405 589.912,255	9.339
23	569.784,83 589.921,825	24	569.778,781 589.926,884	7.886
26	569.763,051 589.935,904	27	569.756,286 589.942,229	9.261
29	569.748,027 589.952,349	30	569.746,598 589.955,612	3.562
32	569.738,201 589.964,036	33	569.736,111 589.967,079	3.692
35	569.732,481 589.975,255	36	569.730,171 589.971,735	4.21
38	569.739,778 589.957,729	39	569.747,111 589.947,94	12.231
41	569.752,78 589.940,62	42	569.758,14 589.933,57	8.856
44	569.766,88 589.923,315	45	569.775,98 589.918,78	10.167
47	569.804,71 589.898,195	48	569.815,49 589.892,36	12.258
50	569.847,26 589.879,71	51	569.854,39 589.876,28	7.912
53	569.870,27 589.862,36	54	569.893,7 589.857,94	23.843
56	569.903,9 589.847,83	57	569.903,83 589.842,23	5.6

Punct început	X / Y	Punct sfârşit	X / Y	Lungime segment
18	569.818,709 589.899,0	19	569.812,329 589.902,52	7.287
21	569.799,405 589.912,255	22	569.792,365 589.917,15	8.575
24	569.778,781 589.926,884	25	569.770,971 589.931,064	8.858
27	569.756,286 589.942,229	28	569.750,897 589.947,949	7.859
30	569.746,598 589.955,612	31	569.744,361 589.957,656	3.03
33	569.736,111 589.967,079	34	569.737,138 589.970,562	3.631
36	569.730,171 589.971,735	37	569.736,185 589.962,936	10.658
39	569.747,111 589.947,94	40	569.750,69 589.943,37	5.805
42	569.758,14 589.933,57	43	569.754,58 589.928,75	5.992
45	569.775,98 589.918,78	46	569.785,93 589.910,83	12.736
48	569.815,49 589.892,36	49	569.824,675 589.888,435	9.988
51	569.854,39 589.876,28	52	569.859,78 589.868,21	9.704
54	569.893,7 589.857,94	55	569.899,12 589.856,24	5.68
57	569.903,83 589.842,23	1	569.901,176 589.837,088	5.787

**** Lungimile segmentelor sunt determinate în planul de proiecţie Stereo 70 şi sunt rotunjite la 1 milimetru.**
***** Distanţa dintre puncte este formată din segmente cumulate ce sunt mai mici decât valoarea 1 milimetru.**

Document care conține date cu caracter personal, protejat de prevederile Regulamentului (UE) nr. 679/2016 și Legii 190/2018