DATE DESPRE IMOBILUL NR. 58

Oficiul de Cadastru şi Publicitate Imobiliară NEAMT
Biroul de Cadastru şi Publicitate Imobiliară Bicaz

A. Partea I. Descrierea imobilului

TEREN Intravilan

Adresa: Loc. Damuc, Jud. Neamt, pct. 'Batu'

Nr. Crt	Nr cadastral Nr. topografic	Suprafaţa* (mp)	Observaţii / Referinţe
A1		3.973	Sector cadastral:55 Teren imprejmuit;

Construcţii

Crt	Nr cadastral Nr. topografic	Adresa	Observaţii / Referinţe
A1.1		Loc. Damuc, Jud. Neamt	Nr. niveluri:1; S. construita la sol:27 mp;
A1.2		Loc. Damuc, Jud. Neamt	Nr. niveluri:1; S. construita la sol:28 mp;

B. Partea II. Proprietari şi acte

Inscrieri privitoare la dreptul de proprietate şi alte drepturi reale		Referinţe
58 / 17/09/2024		
Act Administrativ nr. 5734, din 17/09/2024 emis de Primaria com. Damuc;		
B1	Inscrierea posesiei, drept de PROPRIETATE, dobandit prin Lege, cota actuala 1/1, cota initiala 1/1	A1
	1) **DANDU MARIA** 2) **DANDU ȘTEFAN**, -DECEDAT DEFUNCT:Da	
Act Administrativ nr. 6226, din 23/10/2024 emis de Primaria com. Damuc;		
B2	Intabulare, drept de PROPRIETATE, dobandit prin Lege, cota actuala 1/1, cota initiala 1/1	A1.1, A1.2
	1) **DANDU MARIA** 2) **DANDU ȘTEFAN**, -DECEDAT DEFUNCT:Da	

C. Partea III. SARCINI .

Inscrieri privind dezmembramintele dreptului de proprietate, drepturi reale de garanţie şi sarcini	Referinţe
NU SUNT	

Document care conține date cu caracter personal, protejat de prevederile Regulamentului (UE) nr. 679/2016 și Legii 190/2018

Anexa Nr. 1 La Partea I

Teren

Nr cadastral	Suprafaţa (mp)*	Observaţii / Referinţe
	3.973	

* Suprafaţa este determinată in planul de proiecţie Stereo 70.

DETALII LINIARE IMOBIL

Date referitoare la teren

Crt	Categorie folosință	Intra vilan	Suprafaţa (mp)	Tarla	Parcelă	Nr. topo	Observaţii / Referinţe
1	curti constructii	DA	137	36	1384	-	
2	arabil	DA	461	36	1393	-	
3	faneata	DA	3.375	36	1393; 1394; 1391; 1390; 1389	-	

Date referitoare la construcţii

Crt	Număr	Destinaţie construcţie	Supraf. (mp)	Situaţie juridică	Observaţii / Referinţe
A1.1		constructii anexa	27	Cu acte	Nr. niveluri:1; S. construita la sol:27 mp;
A1.2		constructii anexa	28	Cu acte	Nr. niveluri:1; S. construita la sol:28 mp;

Lungime Segmente

1) Valorile lungimilor segmentelor sunt obţinute din proiecţie în plan.

Punct început	X / Y	Punct sfârşit	X / Y	Lungime segment
1	569.417,945 588.809,253	2	569.428,017 588.826,927	20.342
2	569.428,017 588.826,927	3	569.429,604 588.829,783	3.267
3	569.429,604 588.829,783	4	569.440,68 588.849,706	22.795

Document care conține date cu caracter personal, protejat de prevederile Regulamentului (UE) nr. 679/2016 și Legii 190/2018

Punct început	X / Y	Punct sfârşit	X / Y	Lungime segment
4	569.440,68 588.849,706	5	569.443,481 588.855,224	6.188
7	569.451,278 588.874,344	8	569.453,403 588.889,362	15.168
10	569.453,515 588.904,798	11	569.453,378 588.911,849	7.052
13	569.453,997 588.920,248	14	569.453,928 588.929,402	9.154
16	569.455,588 588.941,11	17	569.455,78 588.943,866	2.763
19	569.457,794 588.960,732	20	569.462,208 588.979,295	19.081
22	569.473,043 588.992,132	23	569.466,367 588.991,96	6.678
25	569.456,044 588.989,001	26	569.452,018 588.986,386	4.801
28	569.449,231 588.984,906	29	569.445,446 588.984,906	3.785
31	569.436,692 588.985,401	32	569.435,952 588.983,536	2.006
34	569.433,803 588.963,055	35	569.436,243 588.952,443	10.889
37	569.436,245 588.938,557	38	569.434,971 588.931,47	7.201
40	569.434,739 588.910,892	41	569.437,799 588.891,127	20.0
43	569.434,632 588.879,227	44	569.428,226 588.865,664	15.0
46	569.413,632 588.844,146	47	569.408,499 588.841,446	5.8
49	569.391,602 588.823,712	50	569.399,645 588.817,292	10.291

Punct început	X / Y	Punct sfârşit	X / Y	Lungime segment
5	569.443,481 588.855,224	6	569.447,493 588.863,127	8.863
8	569.453,403 588.889,362	9	569.453,876 588.892,703	3.374
11	569.453,378 588.911,849	12	569.453,343 588.913,676	1.827
14	569.453,928 588.929,402	15	569.455,373 588.938,039	8.757
17	569.455,78 588.943,866	18	569.456,13 588.948,878	5.024
20	569.462,208 588.979,295	21	569.470,92 588.978,939	8.719
23	569.466,367 588.991,96	24	569.460,38 588.991,513	6.004
26	569.452,018 588.986,386	27	569.450,16 588.985,181	2.215
29	569.445,446 588.984,906	30	569.441,351 588.985,147	4.102
32	569.435,952 588.983,536	33	569.433,977 588.970,175	13.506
35	569.436,243 588.952,443	36	569.436,895 588.940,448	12.013
38	569.434,971 588.931,47	39	569.434,495 588.925,69	5.8
41	569.437,799 588.891,127	42	569.438,051 588.887,336	3.799
44	569.428,226 588.865,664	45	569.422,307 588.856,87	10.6
47	569.408,499 588.841,446	48	569.395,902 588.829,735	17.2
50	569.399,645 588.817,292	51	569.404,858 588.814,091	6.117

Punct început	X / Y	Punct sfârşit	X / Y	Lungime segment
6	569.447,493 588.863,127	7	569.451,278 588.874,344	11.838
9	569.453,876 588.892,703	10	569.453,515 588.904,798	12.1
12	569.453,343 588.913,676	13	569.453,997 588.920,248	6.604
15	569.455,373 588.938,039	16	569.455,588 588.941,11	3.079
18	569.456,13 588.948,878	19	569.457,794 588.960,732	11.97
21	569.470,92 588.978,939	22	569.473,043 588.992,132	13.363
24	569.460,38 588.991,513	25	569.456,044 588.989,001	5.011
27	569.450,16 588.985,181	28	569.449,231 588.984,906	0.969
30	569.441,351 588.985,147	31	569.436,692 588.985,401	4.666
33	569.433,977 588.970,175	34	569.433,803 588.963,055	7.122
36	569.436,895 588.940,448	37	569.436,245 588.938,557	2.0
39	569.434,495 588.925,69	40	569.434,739 588.910,892	14.8
42	569.438,051 588.887,336	43	569.434,632 588.879,227	8.8
45	569.422,307 588.856,87	46	569.413,632 588.844,146	15.4
48	569.395,902 588.829,735	49	569.391,602 588.823,712	7.4
51	569.404,858 588.814,091	1	569.417,945 588.809,253	13.953

**** Lungimile segmentelor sunt determinate în planul de proiecţie Stereo 70 şi sunt rotunjite la 1 milimetru.**
***** Distanţa dintre puncte este formată din segmente cumulate ce sunt mai mici decât valoarea 1 milimetru.**

Document care conține date cu caracter personal, protejat de prevederile Regulamentului (UE) nr. 679/2016 și Legii 190/2018

DATE DESPRE IMOBILUL NR. 357

Oficiul de Cadastru şi Publicitate Imobiliară NEAMT
Biroul de Cadastru şi Publicitate Imobiliară Bicaz

A. Partea I. Descrierea imobilului

TEREN Intravilan

Adresa: Loc. Damuc, Jud. Neamt, pct. 'Batu - Podis'

Nr. Crt	Nr cadastral Nr. topografic	Suprafaţa* (mp)	Observaţii / Referinţe
A1		722	Sector cadastral:55 Teren neimprejmuit;

B. Partea II. Proprietari şi acte

Inscrieri privitoare la dreptul de proprietate şi alte drepturi reale		Referinţe
357 / 17/09/2024		
Act Administrativ nr. 5735, din 17/09/2024 emis de Primaria com. Damuc;		
B1	Inscrierea posesiei, drept de PROPRIETATE, dobandit prin Lege, cota actuala 1/1, cota initiala 1/1	A1
	1) **MOLDOVAN TOADER** 2) **MOLDOVAN LUCREȚIA**	

C. Partea III. SARCINI .

Inscrieri privind dezmembramintele dreptului de proprietate, drepturi reale de garanţie şi sarcini	Referinţe
NU SUNT	

Anexa Nr. 1 La Partea I

Teren

Nr cadastral	Suprafaţa (mp)*	Observaţii / Referinţe
	722	

* Suprafaţa este determinată in planul de proiecţie Stereo 70.

DETALII LINIARE IMOBIL

Date referitoare la teren

Crt	Categorie folosință	Intra vilan	Suprafaţa (mp)	Tarla	Parcelă	Nr. topo	Observaţii / Referinţe
1	arabil	DA	722	36	1380	-	

Lungime Segmente
1) Valorile lungimilor segmentelor sunt obţinute din proiecţie în plan.

Punct început	X / Y	Punct sfârşit	X / Y	Lungime segment (** (m)
1	569.481,168 588.922,541	2	569.486,267 588.945,312	23.335
2	569.486,267 588.945,312	3	569.490,771 588.968,535	23.656
3	569.490,771 588.968,535	4	569.493,704 588.970,499	3.53
4	569.493,704 588.970,499	5	569.495,491 588.973,059	3.122
5	569.495,491 588.973,059	6	569.496,382 588.975,347	2.455

Document care conține date cu caracter personal, protejat de prevederile Regulamentului (UE) nr. 679/2016 și Legii 190/2018

Punct început	X / Y	Punct sfârşit	X / Y	Lungime segment (** (m)
6	569.496,382 588.975,347	7	569.497,623 588.978,534	3.42
7	569.497,623 588.978,534	8	569.498,327 588.982,088	3.623
8	569.498,327 588.982,088	9	569.496,816 588.984,62	2.949
9	569.496,816 588.984,62	10	569.493,831 588.985,331	3.069
10	569.493,831 588.985,331	11	569.489,325 588.985,755	4.526
11	569.489,325 588.985,755	12	569.488,873 588.983,874	1.935
12	569.488,873 588.983,874	13	569.482,104 588.972,239	13.461
13	569.482,104 588.972,239	14	569.477,453 588.963,302	10.075
14	569.477,453 588.963,302	15	569.476,313 588.957,509	5.904
15	569.476,313 588.957,509	16	569.475,803 588.954,148	3.399
16	569.475,803 588.954,148	17	569.473,081 588.939,599	14.801
17	569.473,081 588.939,599	18	569.472,724 588.937,935	1.702
18	569.472,724 588.937,935	19	569.470,828 588.929,108	9.028
19	569.470,828 588.929,108	20	569.470,116 588.925,792	3.392
20	569.470,116 588.925,792	1	569.481,168 588.922,541	11.52

** Lungimile segmentelor sunt determinate în planul de proiecţie Stereo 70 şi sunt rotunjite la 1 milimetru.
*** Distanţa dintre puncte este formată din segmente cumulate ce sunt mai mici decât valoarea 1 milimetru.

Document care conține date cu caracter personal, protejat de prevederile Regulamentului (UE) nr. 679/2016 și Legii 190/2018

DATE DESPRE IMOBILUL NR. 452

Oficiul de Cadastru şi Publicitate Imobiliară NEAMT
Biroul de Cadastru şi Publicitate Imobiliară Bicaz

A. Partea I. Descrierea imobilului

TEREN Extravilan

Adresa: Jud. Neamt, pct. 'Batu - Izvoare'

Nr. Crt	Nr cadastral Nr. topografic	Suprafaţa* (mp)	Observaţii / Referinţe
A1		5.706	Sector cadastral:55 Teren neimprejmuit;

B. Partea II. Proprietari şi acte

Inscrieri privitoare la dreptul de proprietate şi alte drepturi reale		Referinţe
452 / 17/09/2024		
Act Administrativ nr. 5736, din 17/09/2027 emis de Primaria com. Damuc;		
B1	Inscrierea posesiei, drept de PROPRIETATE, dobandit prin Lege, cota actuala 1/1, cota initiala 1/1	A1
	1) **RADU NICOLAE** 2) **RADU ILENUȚA**	

C. Partea III. SARCINI .

Inscrieri privind dezmembramintele dreptului de proprietate, drepturi reale de garanţie şi sarcini	Referinţe
NU SUNT	

Anexa Nr. 1 La Partea I

Teren

Nr cadastral	Suprafaţa (mp)*	Observaţii / Referinţe
	5.706	

* Suprafaţa este determinată in planul de proiecţie Stereo 70.

DETALII LINIARE IMOBIL

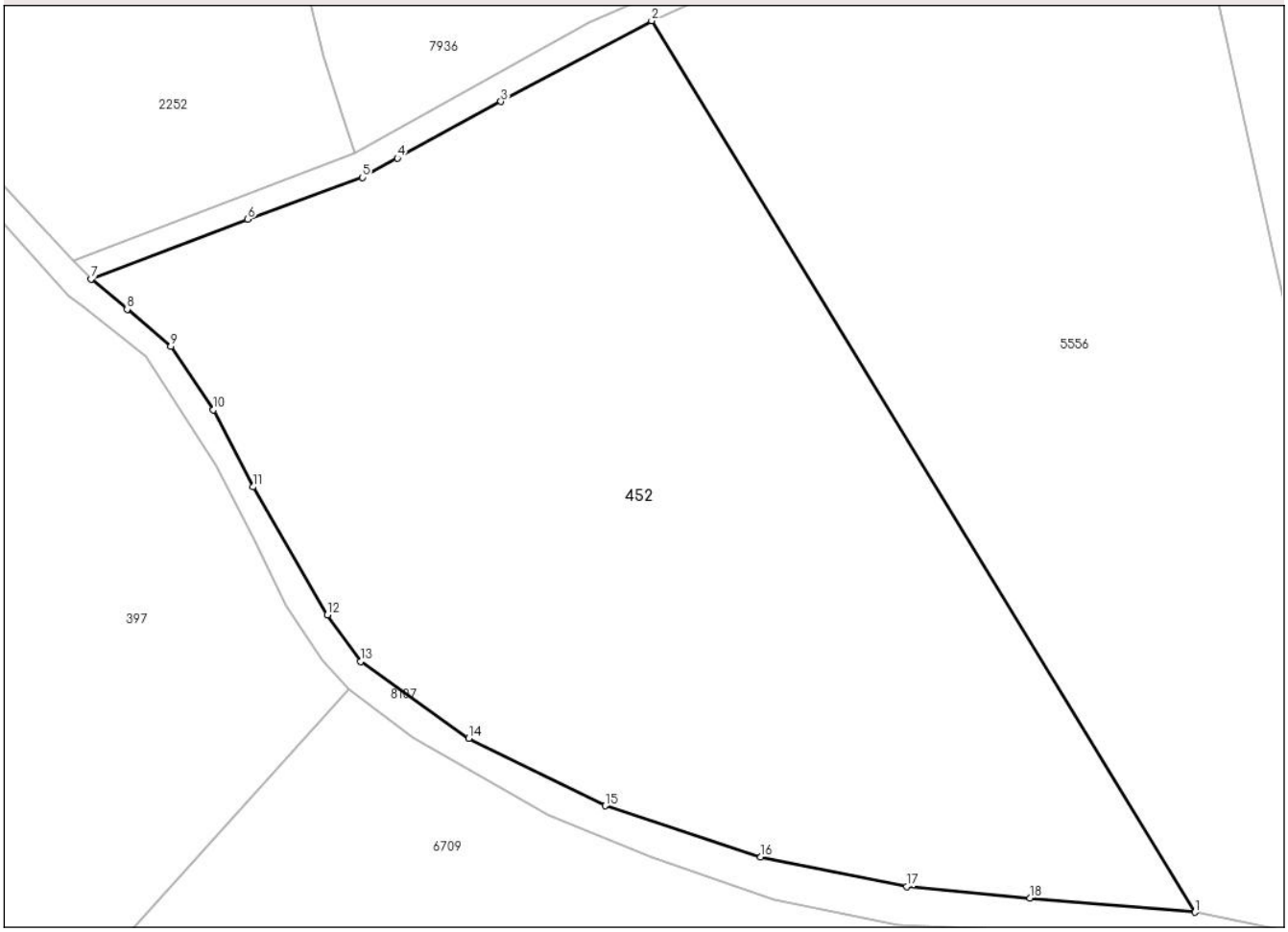

Date referitoare la teren

Crt	Categorie folosință	Intra vilan	Suprafaţa (mp)	Tarla	Parcelă	Nr. topo	Observaţii / Referinţe
1	faneata	NU	5.706	-	-	-	

Lungime Segmente
1) Valorile lungimilor segmentelor sunt obţinute din proiecţie în plan.

Punct început	X / Y	Punct sfârşit	X / Y	Lungime segment (** (m)
1	570.410,644 587.667,179	2	570.351,009 587.764,905	114.485
2	570.351,009 587.764,905	3	570.334,461 587.756,059	18.764
3	570.334,461 587.756,059	4	570.323,101 587.749,834	12.954
4	570.323,101 587.749,834	5	570.319,267 587.747,733	4.372
5	570.319,267 587.747,733	6	570.306,674 587.743,153	13.4

Document care conține date cu caracter personal, protejat de prevederile Regulamentului (UE) nr. 679/2016 și Legii 190/2018

Punct început	X / Y	Punct sfârşit	X / Y	Lungime segment (** (m)
6	570.306,674 587.743,153	7	570.289,501 587.736,597	18.382
7	570.289,501 587.736,597	8	570.293,456 587.733,266	5.171
8	570.293,456 587.733,266	9	570.298,244 587.729,208	6.276
9	570.298,244 587.729,208	10	570.302,927 587.722,235	8.4
10	570.302,927 587.722,235	11	570.307,298 587.713,805	9.496
11	570.307,298 587.713,805	12	570.315,416 587.699,755	16.227
12	570.315,416 587.699,755	13	570.319,058 587.694,655	6.267
13	570.319,058 587.694,655	14	570.330,923 587.686,225	14.555
14	570.330,923 587.686,225	15	570.345,91 587.678,836	16.71
15	570.345,91 587.678,836	16	570.362,978 587.673,216	17.969
16	570.362,978 587.673,216	17	570.379,005 587.669,989	16.349
17	570.379,005 587.669,989	18	570.392,535 587.668,74	13.588
18	570.392,535 587.668,74	1	570.410,644 587.667,179	18.176

** Lungimile segmentelor sunt determinate în planul de proiecţie Stereo 70 şi sunt rotunjite la 1 milimetru.
*** Distanţa dintre puncte este formată din segmente cumulate ce sunt mai mici decât valoarea 1 milimetru.

Document care conține date cu caracter personal, protejat de prevederile Regulamentului (UE) nr. 679/2016 și Legii 190/2018

DATE DESPRE IMOBILUL NR. 520

Oficiul de Cadastru şi Publicitate Imobiliară NEAMT
Biroul de Cadastru şi Publicitate Imobiliară Bicaz

A. Partea I. Descrierea imobilului

TEREN Extravilan

Adresa: Jud. Neamt, pct. 'Batu'

Nr. Crt	Nr cadastral Nr. topografic	Suprafaţa* (mp)	Observaţii / Referinţe
A1		6.277	Sector cadastral:55 Teren neimprejmuit;

Construcţii

Crt	Nr cadastral Nr. topografic	Adresa	Observaţii / Referinţe
A1.1		Jud. Neamt	Nr. niveluri:1; S. construita la sol:18 mp;

B. Partea II. Proprietari şi acte

Inscrieri privitoare la dreptul de proprietate şi alte drepturi reale		Referinţe
520 / 17/09/2024		
Act Administrativ nr. 5737, din 17/09/2024 emis de Primaria com. Damuc;		
B1	Inscrierea posesiei, drept de PROPRIETATE, dobandit prin Lege, cota actuala 1/1, cota initiala 1/1	A1
	1) **PETRESCU GHEORGHE** 2) **PETRESCU MIHAELA**	
Act Administrativ nr. 6226, din 23/10/2024 emis de Primaria com. Damuc;		
B2	Intabulare, drept de PROPRIETATE, dobandit prin Lege, cota actuala 1/1, cota initiala 1/1	A1.1
	1) **PETRESCU GHEORGHE** 2) **PETRESCU MIHAELA**	

C. Partea III. SARCINI .

Inscrieri privind dezmembramintele dreptului de proprietate, drepturi reale de garanţie şi sarcini	Referinţe
NU SUNT	

Document care conține date cu caracter personal, protejat de prevederile Regulamentului (UE) nr. 679/2016 și Legii 190/2018

Anexa Nr. 1 La Partea I

Teren

Nr cadastral	Suprafaţa (mp)*	Observaţii / Referinţe
	6.277	

* Suprafaţa este determinată in planul de proiecţie Stereo 70.

DETALII LINIARE IMOBIL

Date referitoare la teren

Crt	Categorie folosință	Intra vilan	Suprafaţa (mp)	Tarla	Parcelă	Nr. topo	Observaţii / Referinţe
1	faneata	NU	6.277	-	-	-	

Date referitoare la construcţii

Crt	Număr	Destinaţie construcţie	Supraf. (mp)	Situaţie juridică	Observaţii / Referinţe
A1.1		constructii anexa	18	Cu acte	Nr. niveluri:1; S. construita la sol:18 mp;

Lungime Segmente

1) Valorile lungimilor segmentelor sunt obţinute din proiecţie în plan.

Punct început	X / Y	Punct sfârşit	X / Y	Lungime segment (** (m)
1	569.614,624 588.535,84	2	569.633,817 588.535,961	19.193
3	569.643,264 588.538,159	4	569.647,633 588.546,958	9.824
5	569.651,27 588.560,583	6	569.653,706 588.579,562	19.135
7	569.650,122 588.610,191	8	569.650,82 588.615,011	4.87

Punct început	X / Y	Punct sfârşit	X / Y	Lungime segment (** (m)
2	569.633,817 588.535,961	3	569.643,264 588.538,159	9.699
4	569.647,633 588.546,958	5	569.651,27 588.560,583	14.102
6	569.653,706 588.579,562	7	569.650,122 588.610,191	30.838
8	569.650,82 588.615,011	9	569.641,196 588.623,728	12.985

Document care conține date cu caracter personal, protejat de prevederile Regulamentului (UE) nr. 679/2016 și Legii 190/2018

Punct început	X / Y	Punct sfârşit	X / Y	Lungime segment (** (m)
9	569.641,196 588.623,728	10	569.638,851 588.628,685	5.484
11	569.634,423 588.646,39	12	569.632,096 588.658,942	12.766
13	569.630,478 588.662,968	14	569.623,559 588.674,463	13.417
15	569.621,588 588.689,392	16	569.615,968 588.709,984	21.345
17	569.610,617 588.724,07	18	569.601,315 588.744,202	22.177
19	569.592,22 588.758,209	20	569.587,08 588.763,604	7.452
21	569.584,188 588.764,399	22	569.591,949 588.730,983	34.305
23	569.596,263 588.711,15	24	569.602,658 588.665,665	45.932
25	569.610,258 588.604,997	26	569.611,926 588.588,848	16.235

Punct început	X / Y	Punct sfârşit	X / Y	Lungime segment (** (m)
10	569.638,851 588.628,685	11	569.634,423 588.646,39	18.25
12	569.632,096 588.658,942	13	569.630,478 588.662,968	4.339
14	569.623,559 588.674,463	15	569.621,588 588.689,392	15.059
16	569.615,968 588.709,984	17	569.610,617 588.724,07	15.068
18	569.601,315 588.744,202	19	569.592,22 588.758,209	16.701
20	569.587,08 588.763,604	21	569.584,188 588.764,399	2.999
22	569.591,949 588.730,983	23	569.596,263 588.711,15	20.297
24	569.602,658 588.665,665	25	569.610,258 588.604,997	61.142
26	569.611,926 588.588,848	1	569.614,624 588.535,84	53.077

** Lungimile segmentelor sunt determinate în planul de proiecţie Stereo 70 şi sunt rotunjite la 1 milimetru.
*** Distanţa dintre puncte este formată din segmente cumulate ce sunt mai mici decât valoarea 1 milimetru.

Document care conține date cu caracter personal, protejat de prevederile Regulamentului (UE) nr. 679/2016 și Legii 190/2018

DATE DESPRE IMOBILUL NR. 521

Oficiul de Cadastru şi Publicitate Imobiliară NEAMT
Biroul de Cadastru şi Publicitate Imobiliară Bicaz

A. Partea I. Descrierea imobilului

TEREN Extravilan

Adresa: Jud. Neamt, pct. 'Batu'

Nr. Crt	Nr cadastral Nr. topografic	Suprafaţa* (mp)	Observaţii / Referinţe
A1		4.550	Sector cadastral:55 Teren neimprejmuit;

B. Partea II. Proprietari şi acte

Inscrieri privitoare la dreptul de proprietate şi alte drepturi reale		Referinţe
521 / 17/09/2024		
Act Administrativ nr. 5738, din 17/09/2024 emis de Primaria com. Damuc;		
B1	Inscrierea posesiei, drept de PROPRIETATE, dobandit prin Lege, cota actuala 1/1, cota initiala 1/1	A1
	1) **PETRESCU GHEORGHE** 2) **PETRESCU MIHAELA**	

C. Partea III. SARCINI .

Inscrieri privind dezmembramintele dreptului de proprietate, drepturi reale de garanţie şi sarcini	Referinţe
NU SUNT	

Anexa Nr. 1 La Partea I

Teren

Nr cadastral	Suprafaţa (mp)*	Observaţii / Referinţe
	4.550	

* Suprafaţa este determinată in planul de proiecţie Stereo 70.

DETALII LINIARE IMOBIL

Date referitoare la teren

Crt	Categorie folosință	Intra vilan	Suprafaţa (mp)	Tarla	Parcelă	Nr. topo	Observaţii / Referinţe
1	faneata	NU	3.115	-	-	-	
2	pasune	NU	886	-	-	-	
3	pasune	NU	549	-	-	-	Pasune impadurita

Lungime Segmente
1) Valorile lungimilor segmentelor sunt obţinute din proiecţie în plan.

Punct început	X / Y	Punct sfârşit	X / Y	Lungime segment (** (m)
1	569.587,855 588.544,499	2	569.587,278 588.571,247	26.754
2	569.587,278 588.571,247	3	569.586,762 588.595,169	23.928
3	569.586,762 588.595,169	4	569.586,623 588.601,632	6.464
4	569.586,623 588.601,632	5	569.585,092 588.615,833	14.283

Document care conține date cu caracter personal, protejat de prevederile Regulamentului (UE) nr. 679/2016 și Legii 190/2018

Punct început	X / Y	Punct sfârşit	X / Y	Lungime segment (** (m)
5	569.585,092 588.615,833	6	569.583,056 588.660,558	44.771
6	569.583,056 588.660,558	7	569.581,803 588.682,831	22.308
7	569.581,803 588.682,831	8	569.580,674 588.694,446	11.67
8	569.580,674 588.694,446	9	569.578,453 588.715,218	20.89
9	569.578,453 588.715,218	10	569.573,286 588.767,398	52.435
10	569.573,286 588.767,398	11	569.563,882 588.769,985	9.753
11	569.563,882 588.769,985	12	569.565,062 588.708,929	61.067
12	569.565,062 588.708,929	13	569.563,451 588.656,757	52.197
13	569.563,451 588.656,757	14	569.561,273 588.628,068	28.772
14	569.561,273 588.628,068	15	569.559,032 588.611,801	16.421
15	569.559,032 588.611,801	16	569.556,506 588.593,456	18.518
16	569.556,506 588.593,456	17	569.553,393 588.570,852	22.817
17	569.553,393 588.570,852	18	569.551,76 588.558,988	11.976
18	569.551,76 588.558,988	19	569.577,917 588.547,871	28.421
19	569.577,917 588.547,871	1	569.587,855 588.544,499	10.494

** Lungimile segmentelor sunt determinate în planul de proiecţie Stereo 70 şi sunt rotunjite la 1 milimetru.
*** Distanţa dintre puncte este formată din segmente cumulate ce sunt mai mici decât valoarea 1 milimetru.

Document care conține date cu caracter personal, protejat de prevederile Regulamentului (UE) nr. 679/2016 și Legii 190/2018

DATE DESPRE IMOBILUL NR. 578

Oficiul de Cadastru şi Publicitate Imobiliară NEAMT
Biroul de Cadastru şi Publicitate Imobiliară Bicaz

A. Partea I. Descrierea imobilului

TEREN Necunoscut

Adresa: Loc. Damuc, Jud. Neamt, si extravilan pct. ' Batu - Frasinis '

Nr. Crt	Nr cadastral Nr. topografic	Suprafaţa* (mp)	Observaţii / Referinţe
A1		25.232	Sector cadastral:55 Teren neimprejmuit;

B. Partea II. Proprietari şi acte

Inscrieri privitoare la dreptul de proprietate şi alte drepturi reale		Referinţe
578 / 17/09/2024		
Act Administrativ nr. 5739, din 17/09/2024 emis de Primaria com. Damuc;		
B1	Inscrierea posesiei, drept de PROPRIETATE, dobandit prin Lege, cota actuala 1/1, cota initiala 1/1	A1
	1) **CREŢU MANOLE** 2) **CREŢU ILIANA**	

C. Partea III. SARCINI .

Inscrieri privind dezmembramintele dreptului de proprietate, drepturi reale de garanţie şi sarcini	Referinţe
NU SUNT	

Anexa Nr. 1 La Partea I

Teren

Nr cadastral	Suprafaţa (mp)*	Observaţii / Referinţe
	25.232	

* Suprafaţa este determinată in planul de proiecţie Stereo 70.

DETALII LINIARE IMOBIL

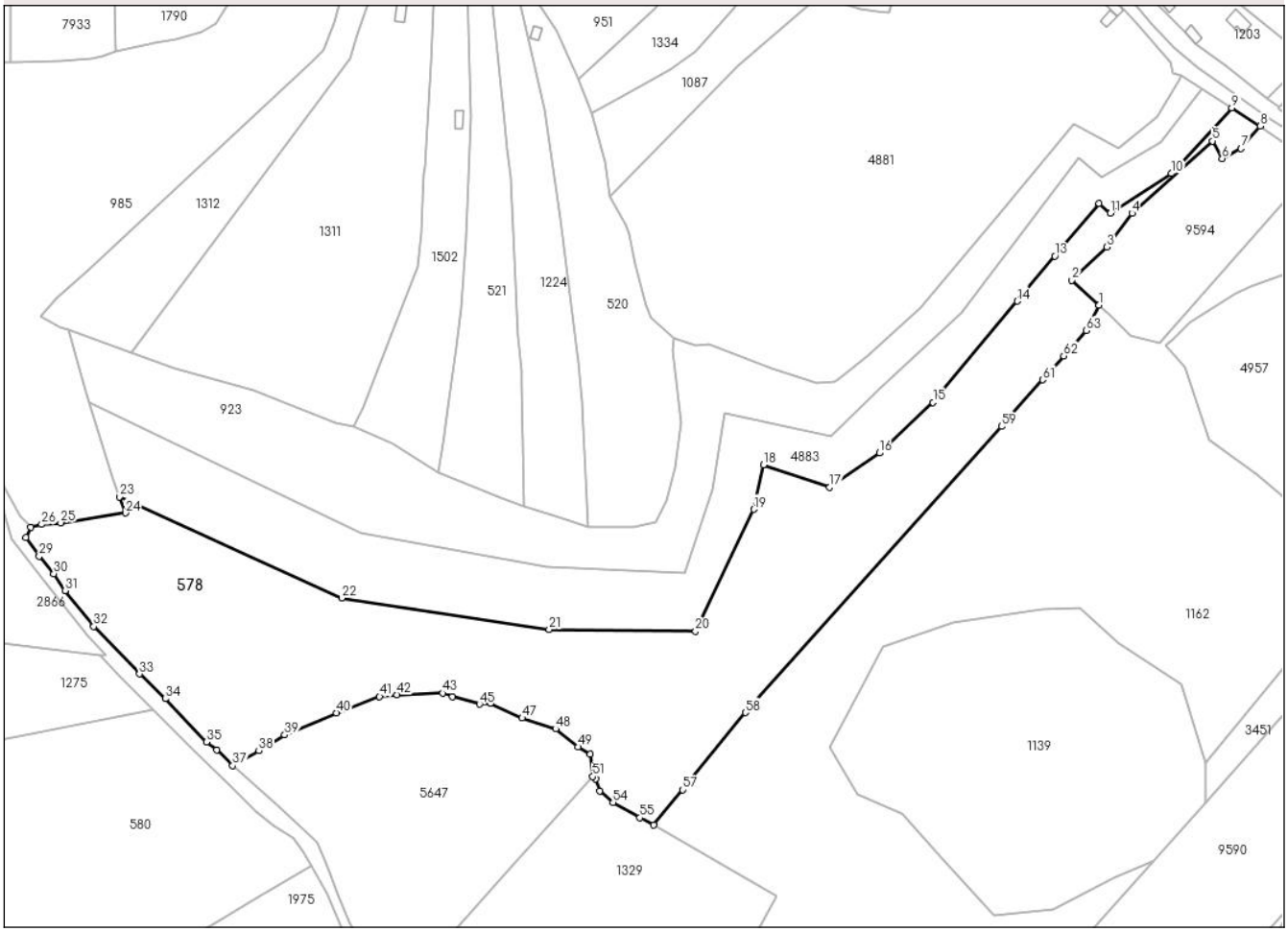

Date referitoare la teren

Crt	Categorie folosință	Intra vilan	Suprafaţa (mp)	Tarla	Parcelă	Nr. topo	Observaţii / Referinţe
1	pasune	DA	1.542	36	1312; 1313	-	Pasune impadurita
2	pasune	DA	1.333	36	1313	-	
3	pasune	NU	13.800	-	-	-	Teren extravilan
4	faneata	NU	8.557	-	-	-	Teren extravilan

Lungime Segmente

1) Valorile lungimilor segmentelor sunt obţinute din proiecţie în plan.

Punct început	X / Y	Punct sfârşit	X / Y	Lungime segment
1	569.829,45 588.629,082	2	569.818,106 588.639,59	15.463
4	569.843,364 588.667,682	5	569.877,267 588.698,018	45.494
7	569.889,174 588.694,903	8	569.897,292 588.704,314	12.429

Punct început	X / Y	Punct sfârşit	X / Y	Lungime segment
2	569.818,106 588.639,59	3	569.832,793 588.653,55	20.263
5	569.877,267 588.698,018	6	569.881,32 588.690,694	8.371
8	569.897,292 588.704,314	9	569.885,374 588.711,931	14.144

Punct început	X / Y	Punct sfârşit	X / Y	Lungime segment
3	569.832,793 588.653,55	4	569.843,364 588.667,682	17.648
6	569.881,32 588.690,694	7	569.889,174 588.694,903	8.911
9	569.885,374 588.711,931	10	569.859,972 588.684,373	37.479

Document care conține date cu caracter personal, protejat de prevederile Regulamentului (UE) nr. 679/2016 și Legii 190/2018

Punct început	X / Y	Punct sfârşit	X / Y	Lungime segment
10	569.859,972 588.684,373	11	569.834,33 588.667,673	30.601
13	569.810,946 588.649,68	14	569.795,123 588.630,722	24.694
16	569.737,116 588.566,98	17	569.716,122 588.552,526	25.489
19	569.684,219 588.543,267	20	569.659,78 588.492,051	56.748
22	569.510,925 588.506,005	23	569.417,522 588.548,524	102.625
25	569.392,734 588.537,646	26	569.384,717 588.536,947	8.047
28	569.378,105 588.531,493	29	569.383,704 588.523,603	9.675
31	569.394,64 588.509,192	32	569.406,608 588.494,061	19.292
34	569.436,769 588.463,721	35	569.454,037 588.445,526	25.085
37	569.465,092 588.435,602	38	569.476,099 588.441,862	12.663
40	569.508,721 588.457,756	41	569.526,891 588.464,614	19.421
43	569.553,436 588.466,091	44	569.557,515 588.464,578	4.351
46	569.573,474 588.461,707	47	569.586,802 588.455,583	14.668
49	569.610,341 588.443,493	50	569.615,368 588.440,476	5.863
52	569.617,84 588.430,103	53	569.619,463 588.425,044	5.313
55	569.636,363 588.413,742	56	569.642,182 588.410,688	6.572
58	569.680,778 588.457,882	59	569.788,449 588.578,101	161.387
61	569.805,708 588.597,706	62	569.814,657 588.607,761	13.461

Punct început	X / Y	Punct sfârşit	X / Y	Lungime segment
11	569.834,33 588.667,673	12	569.829,472 588.671,876	6.424
14	569.795,123 588.630,722	15	569.759,666 588.588,242	55.333
17	569.716,122 588.552,526	18	569.688,347 588.561,908	29.317
20	569.659,78 588.492,051	21	569.598,184 588.492,818	61.601
23	569.417,522 588.548,524	24	569.419,998 588.541,78	7.184
26	569.384,717 588.536,947	27	569.380,024 588.535,886	4.811
29	569.383,704 588.523,603	30	569.389,837 588.516,204	9.61
32	569.406,608 588.494,061	33	569.425,86 588.474,121	27.717
35	569.454,037 588.445,526	36	569.458,305 588.442,116	5.463
38	569.476,099 588.441,862	39	569.486,925 588.448,535	12.717
41	569.526,891 588.464,614	42	569.534,235 588.465,387	7.385
44	569.557,515 588.464,578	45	569.568,929 588.461,451	11.835
47	569.586,802 588.455,583	48	569.600,959 588.451,031	14.871
50	569.615,368 588.440,476	51	569.616,602 588.431,048	9.508
53	569.619,463 588.425,044	54	569.625,001 588.420,16	7.384
56	569.642,182 588.410,688	57	569.654,274 588.425,474	19.101
59	569.788,449 588.578,101	60	569.790,674 588.580,628	3.367
62	569.814,657 588.607,761	63	569.824,138 588.618,415	14.262

Punct început	X / Y	Punct sfârşit	X / Y	Lungime segment
12	569.829,472 588.671,876	13	569.810,946 588.649,68	28.912
15	569.759,666 588.588,242	16	569.737,116 588.566,98	30.993
18	569.688,347 588.561,908	19	569.684,219 588.543,267	19.093
21	569.598,184 588.492,818	22	569.510,925 588.506,005	88.25
24	569.419,998 588.541,78	25	569.392,734 588.537,646	27.576
27	569.380,024 588.535,886	28	569.378,105 588.531,493	4.794
30	569.389,837 588.516,204	31	569.394,64 588.509,192	8.499
33	569.425,86 588.474,121	34	569.436,769 588.463,721	15.072
36	569.458,305 588.442,116	37	569.465,092 588.435,602	9.407
39	569.486,925 588.448,535	40	569.508,721 588.457,756	23.666
42	569.534,235 588.465,387	43	569.553,436 588.466,091	19.214
45	569.568,929 588.461,451	46	569.573,474 588.461,707	4.552
48	569.600,959 588.451,031	49	569.610,341 588.443,493	12.035
51	569.616,602 588.431,048	52	569.617,84 588.430,103	1.557
54	569.625,001 588.420,16	55	569.636,363 588.413,742	13.049
57	569.654,274 588.425,474	58	569.680,778 588.457,882	41.866
60	569.790,674 588.580,628	61	569.805,708 588.597,706	22.753
63	569.824,138 588.618,415	1	569.829,45 588.629,082	11.916

**** Lungimile segmentelor sunt determinate în planul de proiecţie Stereo 70 şi sunt rotunjite la 1 milimetru.**
***** Distanţa dintre puncte este formată din segmente cumulate ce sunt mai mici decât valoarea 1 milimetru.**

Document care conține date cu caracter personal, protejat de prevederile Regulamentului (UE) nr. 679/2016 și Legii 190/2018

DATE DESPRE IMOBILUL NR. 667

Oficiul de Cadastru şi Publicitate Imobiliară NEAMT
Biroul de Cadastru şi Publicitate Imobiliară Bicaz

A. Partea I. Descrierea imobilului

TEREN Extravilan

Adresa: Jud. Neamt, pct. 'Izvoare'

Nr. Crt	Nr cadastral Nr. topografic	Suprafaţa* (mp)	Observaţii / Referinţe
A1		7.008	Sector cadastral:55 Teren neimprejmuit;

B. Partea II. Proprietari şi acte

Inscrieri privitoare la dreptul de proprietate şi alte drepturi reale		Referinţe
667 / 17/09/2024		
Act Administrativ nr. 5740, din 17/09/2024 emis de Primaria com. Damuc;		
B1	Inscrierea posesiei, drept de PROPRIETATE, dobandit prin Lege, cota actuala 1/1, cota initiala 1/1	A1
	1) **PÎNTEA MARCELA**	

C. Partea III. SARCINI .

Inscrieri privind dezmembramintele dreptului de proprietate, drepturi reale de garanţie şi sarcini	Referinţe
NU SUNT	

Document care conține date cu caracter personal, protejat de prevederile Regulamentului (UE) nr. 679/2016 și Legii 190/2018

Anexa Nr. 1 La Partea I

Teren

Nr cadastral	Suprafaţa (mp)*	Observaţii / Referinţe
	7.008	

* Suprafaţa este determinată in planul de proiecţie Stereo 70.

DETALII LINIARE IMOBIL

Date referitoare la teren

Crt	Categorie folosință	Intra vilan	Suprafaţa (mp)	Tarla	Parcelă	Nr. topo	Observaţii / Referinţe
1	faneata	NU	7.008	-	-	-	

Lungime Segmente
1) Valorile lungimilor segmentelor sunt obţinute din proiecţie în plan.

Punct început	X / Y	Punct sfârşit	X / Y	Lungime segment (** (m)
1	570.499,803 587.600,007	2	570.554,55 587.751,018	160.629
2	570.554,55 587.751,018	3	570.546,141 587.772,445	23.018
3	570.546,141 587.772,445	4	570.542,356 587.777,474	6.294
4	570.542,356 587.777,474	5	570.535,149 587.787,047	11.983
5	570.535,149 587.787,047	6	570.527,295 587.792,44	9.527

Document care conține date cu caracter personal, protejat de prevederile Regulamentului (UE) nr. 679/2016 și Legii 190/2018

Punct început	X / Y	Punct sfârşit	X / Y	Lungime segment (** (m)
6	570.527,295 587.792,44	7	570.524,156 587.794,594	3.807
7	570.524,156 587.794,594	8	570.511,574 587.797,877	13.003
8	570.511,574 587.797,877	9	570.480,365 587.628,629	172.101
9	570.480,365 587.628,629	10	570.485,107 587.623,306	7.129
10	570.485,107 587.623,306	11	570.495,116 587.607,555	18.662
11	570.495,116 587.607,555	1	570.499,803 587.600,007	8.885

** Lungimile segmentelor sunt determinate în planul de proiecţie Stereo 70 şi sunt rotunjite la 1 milimetru.
*** Distanţa dintre puncte este formată din segmente cumulate ce sunt mai mici decât valoarea 1 milimetru.

Document care conține date cu caracter personal, protejat de prevederile Regulamentului (UE) nr. 679/2016 și Legii 190/2018

DATE DESPRE IMOBILUL NR. 708

Oficiul de Cadastru şi Publicitate Imobiliară NEAMT
Biroul de Cadastru şi Publicitate Imobiliară Bicaz

A. Partea I. Descrierea imobilului

TEREN Extravilan

Adresa: Jud. Neamt, pct. 'Frasanis'

Nr. Crt	Nr cadastral Nr. topografic	Suprafaţa* (mp)	Observaţii / Referinţe
A1		9.711	Sector cadastral:55 Teren neimprejmuit;

B. Partea II. Proprietari şi acte

Inscrieri privitoare la dreptul de proprietate şi alte drepturi reale		Referinţe
708 / 17/09/2024		
Act Administrativ nr. 5741, din 17/09/2024 emis de Primaria com. Damuc;		
B1	Inscrierea posesiei, drept de PROPRIETATE, dobandit prin Lege, cota actuala 1/1, cota initiala 1/1	A1
	1) **LUNGU VIOREL** 2) **LUNGU MARINELA**	

C. Partea III. SARCINI .

Inscrieri privind dezmembramintele dreptului de proprietate, drepturi reale de garanţie şi sarcini	Referinţe
NU SUNT	

Anexa Nr. 1 La Partea I

Teren

Nr cadastral	Suprafaţa (mp)*	Observaţii / Referinţe
	9.711	

* Suprafaţa este determinată in planul de proiecţie Stereo 70.

DETALII LINIARE IMOBIL

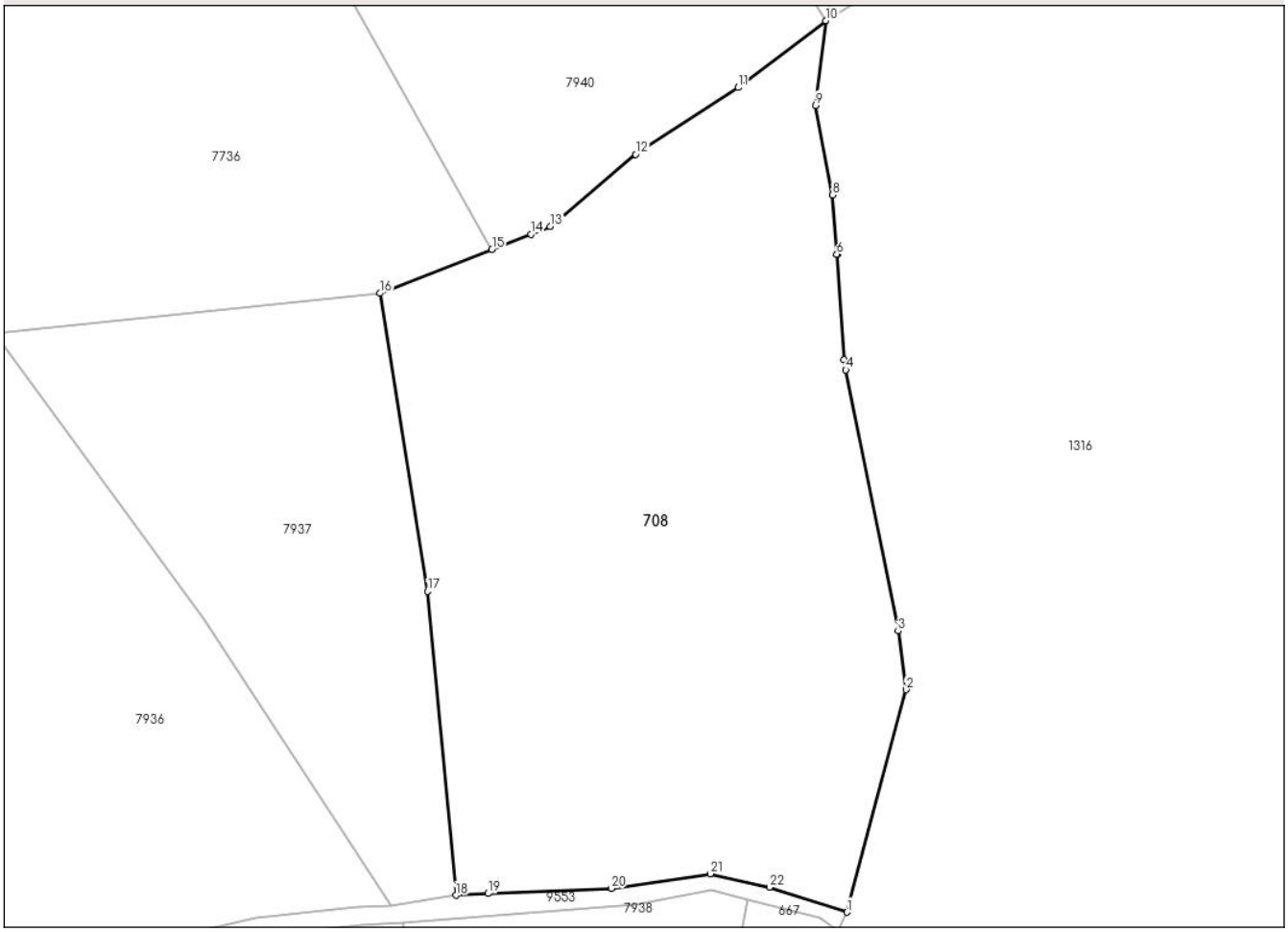

Date referitoare la teren

Crt	Categorie folosință	Intra vilan	Suprafaţa (mp)	Tarla	Parcelă	Nr. topo	Observaţii / Referinţe
1	faneata	NU	5.877	-	-	-	
2	pasune	NU	3.834	-	-	-	Pasune impadurita

Lungime Segmente

1) Valorile lungimilor segmentelor sunt obţinute din proiecţie în plan.

Punct început	X / Y	Punct sfârşit	X / Y	Lungime segment (** (m)
1	570.528,761 587.795,652	2	570.539,05 587.834,261	39.956
3	570.537,678 587.844,453	4	570.528,617 587.889,756	46.2
5	570.528,271 587.891,489	6	570.527,017 587.909,796	18.35
7	570.527,093 587.909,818	8	570.526,311 587.920,103	10.315

Punct început	X / Y	Punct sfârşit	X / Y	Lungime segment (** (m)
2	570.539,05 587.834,261	3	570.537,678 587.844,453	10.284
4	570.528,617 587.889,756	5	570.528,271 587.891,489	1.767
6	570.527,017 587.909,796	7	570.527,093 587.909,818	0.079
8	570.526,311 587.920,103	9	570.523,323 587.935,67	15.851

Document care conține date cu caracter personal, protejat de prevederile Regulamentului (UE) nr. 679/2016 și Legii 190/2018

Punct început	X / Y	Punct sfârşit	X / Y	Lungime segment (** (m)
9	570.523,323 587.935,67	10	570.525,083 587.950,343	14.778
11	570.509,925 587.938,752	12	570.492,093 587.927,161	21.268
13	570.477,314 587.914,616	14	570.473,88 587.913,274	3.687
15	570.467,136 587.910,639	16	570.447,72 587.903,053	20.845
17	570.455,952 587.851,312	18	570.460,851 587.798,592	52.947
19	570.466,437 587.798,886	20	570.487,898 587.799,768	21.479
21	570.505,046 587.802,316	22	570.515,336 587.799,964	10.555

Punct început	X / Y	Punct sfârşit	X / Y	Lungime segment (** (m)
10	570.525,083 587.950,343	11	570.509,925 587.938,752	19.082
12	570.492,093 587.927,161	13	570.477,314 587.914,616	19.385
14	570.473,88 587.913,274	15	570.467,136 587.910,639	7.24
16	570.447,72 587.903,053	17	570.455,952 587.851,312	52.392
18	570.460,851 587.798,592	19	570.466,437 587.798,886	5.594
20	570.487,898 587.799,768	21	570.505,046 587.802,316	17.336
22	570.515,336 587.799,964	1	570.528,761 587.795,652	14.1

** Lungimile segmentelor sunt determinate în planul de proiecţie Stereo 70 şi sunt rotunjite la 1 milimetru.
*** Distanţa dintre puncte este formată din segmente cumulate ce sunt mai mici decât valoarea 1 milimetru.

Document care conține date cu caracter personal, protejat de prevederile Regulamentului (UE) nr. 679/2016 și Legii 190/2018

DATE DESPRE IMOBILUL NR. 894

Oficiul de Cadastru şi Publicitate Imobiliară NEAMT
Biroul de Cadastru şi Publicitate Imobiliară Bicaz

A. Partea I. Descrierea imobilului

TEREN Extravilan

Adresa: Jud. Neamt, pct. 'Preluca'

Nr. Crt	Nr cadastral Nr. topografic	Suprafaţa* (mp)	Observaţii / Referinţe
A1		532	Sector cadastral:55 Teren neimprejmuit;

B. Partea II. Proprietari şi acte

Inscrieri privitoare la dreptul de proprietate şi alte drepturi reale		Referinţe
894 / 17/09/2024		
Act Administrativ nr. 5742, din 17/09/2024 emis de Primaria com. Damuc;		
B1	Inscrierea posesiei, drept de PROPRIETATE, dobandit prin Lege, cota actuala 1/1, cota initiala 1/1	A1
	1) **COJOCARU IONICĂ** 2) **COJOCARU AURELIA**	

C. Partea III. SARCINI .

Inscrieri privind dezmembramintele dreptului de proprietate, drepturi reale de garanţie şi sarcini	Referinţe
NU SUNT	

Document care conține date cu caracter personal, protejat de prevederile Regulamentului (UE) nr. 679/2016 și Legii 190/2018

Anexa Nr. 1 La Partea I

Teren

Nr cadastral	Suprafaţa (mp)*	Observaţii / Referinţe
	532	

* Suprafaţa este determinată in planul de proiecţie Stereo 70.

DETALII LINIARE IMOBIL

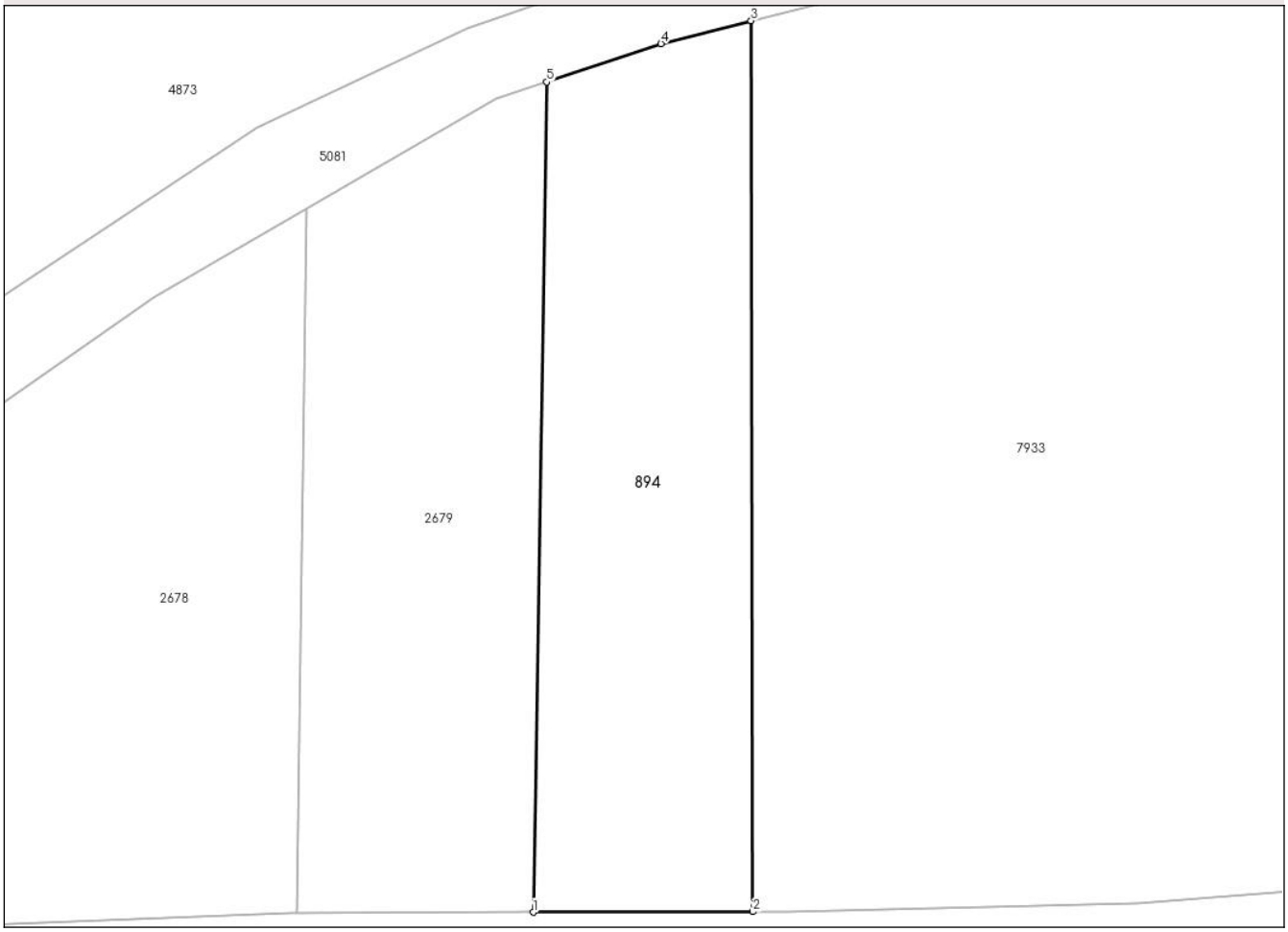

Date referitoare la teren

Crt	Categorie folosință	Intra vilan	Suprafaţa (mp)	Tarla	Parcelă	Nr. topo	Observaţii / Referinţe
1	faneata	NU	532	-	-	-	

Lungime Segmente
1) Valorile lungimilor segmentelor sunt obţinute din proiecţie în plan.

Punct început	X / Y	Punct sfârşit	X / Y	Lungime segment (** (m)
1	569.359,758 588.731,309	2	569.371,614 588.731,332	11.856
2	569.371,614 588.731,332	3	569.371,519 588.779,381	48.049
3	569.371,519 588.779,381	4	569.366,654 588.778,15	5.018
4	569.366,654 588.778,15	5	569.360,476 588.776,074	6.517
5	569.360,476 588.776,074	1	569.359,758 588.731,309	44.771

Document care conține date cu caracter personal, protejat de prevederile Regulamentului (UE) nr. 679/2016 și Legii 190/2018

** Lungimile segmentelor sunt determinate în planul de proiecţie Stereo 70 şi sunt rotunjite la 1 milimetru.
*** Distanţa dintre puncte este formată din segmente cumulate ce sunt mai mici decât valoarea 1 milimetru.

Document care conține date cu caracter personal, protejat de prevederile Regulamentului (UE) nr. 679/2016 și Legii 190/2018

DATE DESPRE IMOBILUL NR. 923

Oficiul de Cadastru şi Publicitate Imobiliară NEAMT
Biroul de Cadastru şi Publicitate Imobiliară Bicaz

A. Partea I. Descrierea imobilului

TEREN Necunoscut

Adresa: Loc. Damuc, Jud. Neamt, si extravilan pct. ' Batu - Frasinis '

Nr. Crt	Nr cadastral Nr. topografic	Suprafaţa* (mp)	Observaţii / Referinţe
A1		12.908	Sector cadastral:55 Teren neimprejmuit;

B. Partea II. Proprietari şi acte

Inscrieri privitoare la dreptul de proprietate şi alte drepturi reale		Referinţe
923 / 17/09/2024		
Act Administrativ nr. 5743, din 17/09/2024 emis de Primaria com. Damuc;		
B1	Inscrierea posesiei, drept de PROPRIETATE, dobandit prin Lege, cota actuala 1/1, cota initiala 1/1	A1
	1) **TOPLICEAN TOADER** 2) **TOPLICEAN ANA**	

C. Partea III. SARCINI .

Inscrieri privind dezmembramintele dreptului de proprietate, drepturi reale de garanţie şi sarcini	Referinţe
NU SUNT	

Document care conține date cu caracter personal, protejat de prevederile Regulamentului (UE) nr. 679/2016 și Legii 190/2018

Anexa Nr. 1 La Partea I

Teren

Nr cadastral	Suprafaţa (mp)*	Observaţii / Referinţe
	12.908	

* Suprafaţa este determinată in planul de proiecţie Stereo 70.

DETALII LINIARE IMOBIL

Date referitoare la teren

Crt	Categorie folosință	Intra vilan	Suprafaţa (mp)	Tarla	Parcelă	Nr. topo	Observaţii / Referinţe
1	pasune	DA	1.121	36	1312; 1313	-	Pasune impadurita
2	pasune	DA	1.259	36	1313	-	
3	pasune	NU	3.833	-	-	-	Teren extravilan
4	pasune	NU	4.430	-	-	-	Teren extravilan - Pasune impadurita
5	pasune	NU	2.265	-	-	-	Teren extravilan

Lungime Segmente

1) Valorile lungimilor segmentelor sunt obţinute din proiecţie în plan.

Punct început	X / Y	Punct sfârşit	X / Y	Lungime segment
1	569.614,624 588.535,84	2	569.602,403 588.539,793	12.844
4	569.577,917 588.547,871	5	569.551,76 588.558,988	28.421
7	569.515,942 588.578,136	8	569.508,491 588.579,83	7.641

Punct început	X / Y	Punct sfârşit	X / Y	Lungime segment
2	569.602,403 588.539,793	3	569.587,855 588.544,499	15.29
5	569.551,76 588.558,988	6	569.532,449 588.570,878	22.678
8	569.508,491 588.579,83	9	569.473,945 588.593,523	37.161

Punct început	X / Y	Punct sfârşit	X / Y	Lungime segment
3	569.587,855 588.544,499	4	569.577,917 588.547,871	10.494
6	569.532,449 588.570,878	7	569.515,942 588.578,136	18.032
9	569.473,945 588.593,523	10	569.440,607 588.602,604	34.553

Document care conține date cu caracter personal, protejat de prevederile Regulamentului (UE) nr. 679/2016 și Legii 190/2018

Punct început	X / Y	Punct sfârşit	X / Y	Lungime segment
10	569.440,607 588.602,604	11	569.422,595 588.609,055	19.132
13	569.403,129 588.593,514	14	569.404,721 588.588,399	5.357
16	569.519,119 588.533,165	17	569.597,164 588.518,944	79.33
19	569.666,732 588.551,679	20	569.672,1 588.583,868	32.634
22	569.737,259 588.593,744	23	569.771,453 588.625,922	46.954
25	569.821,125 588.691,088	26	569.830,606 588.682,721	12.645
28	569.872,901 588.720,145	29	569.864,322 588.725,298	10.008
31	569.854,125 588.708,088	32	569.837,937 588.695,062	20.778
34	569.786,862 588.666,419	35	569.754,147 588.628,087	50.395
37	569.719,697 588.598,057	38	569.718,174 588.596,868	1.932
40	569.691,66 588.602,681	41	569.665,377 588.612,679	28.12
43	569.650,82 588.615,011	44	569.650,122 588.610,191	4.87
46	569.651,27 588.560,583	47	569.647,633 588.546,958	14.102
49	569.633,817 588.535,961	1	569.614,624 588.535,84	19.193

Punct început	X / Y	Punct sfârşit	X / Y	Lungime segment
11	569.422,595 588.609,055	12	569.396,187 588.618,512	28.05
14	569.404,721 588.588,399	15	569.472,355 588.555,743	75.105
17	569.597,164 588.518,944	18	569.655,039 588.516,551	57.924
20	569.672,1 588.583,868	21	569.716,478 588.574,189	45.421
23	569.771,453 588.625,922	24	569.796,968 588.659,395	42.089
26	569.830,606 588.682,721	27	569.855,465 588.697,816	29.083
29	569.864,322 588.725,298	30	569.863,139 588.723,301	2.321
32	569.837,937 588.695,062	33	569.818,97 588.705,254	21.532
35	569.754,147 588.628,087	36	569.732,515 588.608,064	29.476
38	569.718,174 588.596,868	39	569.710,676 588.596,63	7.502
41	569.665,377 588.612,679	42	569.659,583 588.611,962	5.838
44	569.650,122 588.610,191	45	569.653,706 588.579,562	30.838
47	569.647,633 588.546,958	48	569.643,264 588.538,159	9.824

Punct început	X / Y	Punct sfârşit	X / Y	Lungime segment
12	569.396,187 588.618,512	13	569.403,129 588.593,514	25.944
15	569.472,355 588.555,743	16	569.519,119 588.533,165	51.929
18	569.655,039 588.516,551	19	569.666,732 588.551,679	37.023
21	569.716,478 588.574,189	22	569.737,259 588.593,744	28.535
24	569.796,968 588.659,395	25	569.821,125 588.691,088	39.85
27	569.855,465 588.697,816	28	569.872,901 588.720,145	28.33
30	569.863,139 588.723,301	31	569.854,125 588.708,088	17.683
33	569.818,97 588.705,254	34	569.786,862 588.666,419	50.389
36	569.732,515 588.608,064	37	569.719,697 588.598,057	16.262
39	569.710,676 588.596,63	40	569.691,66 588.602,681	19.956
42	569.659,583 588.611,962	43	569.650,82 588.615,011	9.278
45	569.653,706 588.579,562	46	569.651,27 588.560,583	19.135
48	569.643,264 588.538,159	49	569.633,817 588.535,961	9.699

**** Lungimile segmentelor sunt determinate în planul de proiecţie Stereo 70 şi sunt rotunjite la 1 milimetru.**
***** Distanţa dintre puncte este formată din segmente cumulate ce sunt mai mici decât valoarea 1 milimetru.**

Document care conține date cu caracter personal, protejat de prevederile Regulamentului (UE) nr. 679/2016 și Legii 190/2018

DATE DESPRE IMOBILUL NR. 942

Oficiul de Cadastru şi Publicitate Imobiliară NEAMT
Biroul de Cadastru şi Publicitate Imobiliară Bicaz

A. Partea I. Descrierea imobilului

TEREN Intravilan

Adresa: Loc. Damuc, Jud. Neamt, pct. 'Batu'

Nr. Crt	Nr cadastral Nr. topografic	Suprafaţa* (mp)	Observaţii / Referinţe
A1		541	Sector cadastral:55 Teren neimprejmuit;

Construcţii

Crt	Nr cadastral Nr. topografic	Adresa	Observaţii / Referinţe
A1.1		Loc. Damuc, Jud. Neamt	Nr. niveluri:2; S. construita la sol:99 mp; P+1
A1.2		Loc. Damuc, Jud. Neamt	Nr. niveluri:1; S. construita la sol:61 mp;

B. Partea II. Proprietari şi acte

Inscrieri privitoare la dreptul de proprietate şi alte drepturi reale		Referinţe
942 / 17/09/2024		
Act Administrativ nr. 5744, din 17/09/2024 emis de Primaria com. Damuc;		
B1	Inscrierea posesiei, drept de PROPRIETATE, dobandit prin Lege, cota actuala 1/1, cota initiala 1/1	A1
	1) **COJOCARU VERONICA** 2) **COJOCARU VICTOR**, -DECEDAT DEFUNCT:Da	
Act Administrativ nr. 6226, din 23/10/2024 emis de Primaria com. Damuc;		
B2	Intabulare, drept de PROPRIETATE, dobandit prin Lege, cota actuala 1/1, cota initiala 1/1	A1.1, A1.2
	1) **COJOCARU VERONICA** 2) **COJOCARU VICTOR**, -DECEDAT DEFUNCT:Da	

C. Partea III. SARCINI .

Inscrieri privind dezmembramintele dreptului de proprietate, drepturi reale de garanţie şi sarcini	Referinţe
NU SUNT	

Document care conține date cu caracter personal, protejat de prevederile Regulamentului (UE) nr. 679/2016 și Legii 190/2018

Anexa Nr. 1 La Partea I

Teren

Nr cadastral	Suprafaţa (mp)*	Observaţii / Referinţe
	541	

* Suprafaţa este determinată in planul de proiecţie Stereo 70.

DETALII LINIARE IMOBIL

Date referitoare la teren

Crt	Categorie folosință	Intra vilan	Suprafaţa (mp)	Tarla	Parcelă	Nr. topo	Observaţii / Referinţe
1	curti constructii	DA	541	36	1383; 1384	-	

Date referitoare la construcţii

Crt	Număr	Destinaţie construcţie	Supraf. (mp)	Situaţie juridică	Observaţii / Referinţe
A1.1		constructii de locuinte	99	Cu acte	Nr. niveluri:2; S. construita la sol:99 mp; P+1
A1.2		constructii anexa	61	Cu acte	Nr. niveluri:1; S. construita la sol:61 mp;

Lungime Segmente

1) Valorile lungimilor segmentelor sunt obţinute din proiecţie în plan.

Punct început	X / Y	Punct sfârşit	X / Y	Lungime segment (** (m)
1	569.474,1 588.957,894	2	569.475,546 588.965,109	7.358
2	569.475,546 588.965,109	3	569.479,722 588.972,981	8.911
3	569.479,722 588.972,981	4	569.484,644 588.982,275	10.517

Document care conține date cu caracter personal, protejat de prevederile Regulamentului (UE) nr. 679/2016 și Legii 190/2018

Punct început	X / Y	Punct sfârşit	X / Y	Lungime segment (** (m)
4	569.484,644 588.982,275	5	569.487,096 588.986,326	4.735
5	569.487,096 588.986,326	6	569.488,251 588.987,268	1.49
6	569.488,251 588.987,268	7	569.489,692 588.987,485	1.457
7	569.489,692 588.987,485	8	569.490,295 588.990,325	2.903
8	569.490,295 588.990,325	9	569.473,043 588.992,132	17.346
9	569.473,043 588.992,132	10	569.470,92 588.978,939	13.363
10	569.470,92 588.978,939	11	569.462,208 588.979,295	8.719
11	569.462,208 588.979,295	12	569.457,794 588.960,732	19.081
12	569.457,794 588.960,732	1	569.474,1 588.957,894	16.551

** Lungimile segmentelor sunt determinate în planul de proiecţie Stereo 70 şi sunt rotunjite la 1 milimetru.
*** Distanţa dintre puncte este formată din segmente cumulate ce sunt mai mici decât valoarea 1 milimetru.

Document care conține date cu caracter personal, protejat de prevederile Regulamentului (UE) nr. 679/2016 și Legii 190/2018

DATE DESPRE IMOBILUL NR. 943

Oficiul de Cadastru şi Publicitate Imobiliară NEAMT
Biroul de Cadastru şi Publicitate Imobiliară Bicaz

A. Partea I. Descrierea imobilului

TEREN Intravilan

Adresa: Loc. Damuc, Jud. Neamt, pct. 'Batu'

Nr. Crt	Nr cadastral Nr. topografic	Suprafaţa* (mp)	Observaţii / Referinţe
A1		238	Sector cadastral:55 Teren neimprejmuit;

B. Partea II. Proprietari şi acte

Inscrieri privitoare la dreptul de proprietate şi alte drepturi reale		Referinţe
943 / 17/09/2024		
Act Administrativ nr. 5745, din 17/09/2024 emis de Primaria com. Damuc;		
B1	Inscrierea posesiei, drept de PROPRIETATE, dobandit prin Lege, cota actuala 1/1, cota initiala 1/1	A1
	1) **COJOCARU VERONICA** 2) **COJOCARU VICTOR**, -DECEDAT DEFUNCT:Da	

C. Partea III. SARCINI .

Inscrieri privind dezmembramintele dreptului de proprietate, drepturi reale de garanţie şi sarcini	Referinţe
NU SUNT	

Anexa Nr. 1 La Partea I

Teren

Nr cadastral	Suprafaţa (mp)*	Observaţii / Referinţe
	238	

* Suprafaţa este determinată in planul de proiecţie Stereo 70.

DETALII LINIARE IMOBIL

Date referitoare la teren

Crt	Categorie folosință	Intra vilan	Suprafaţa (mp)	Tarla	Parcelă	Nr. topo	Observaţii / Referinţe
1	arabil	DA	238	36	1385; 1386	-	

Lungime Segmente
1) Valorile lungimilor segmentelor sunt obţinute din proiecţie în plan.

Punct început	X / Y	Punct sfârşit	X / Y	Lungime segment (** (m)
1	569.453,378 588.911,849	2	569.458,38 588.920,987	10.417
2	569.458,38 588.920,987	3	569.463,143 588.926,887	7.583
3	569.463,143 588.926,887	4	569.466,483 588.929,907	4.503
4	569.466,483 588.929,907	5	569.468,971 588.931,471	2.939
5	569.468,971 588.931,471	6	569.470,64 588.938,321	7.05

Document care conține date cu caracter personal, protejat de prevederile Regulamentului (UE) nr. 679/2016 și Legii 190/2018

Punct început	X / Y	Punct sfârşit	X / Y	Lungime segment (** (m)
6	569.470,64 588.938,321	7	569.455,588 588.941,11	15.308
7	569.455,588 588.941,11	8	569.455,373 588.938,039	3.079
8	569.455,373 588.938,039	9	569.453,928 588.929,402	8.757
9	569.453,928 588.929,402	10	569.453,997 588.920,248	9.154
10	569.453,997 588.920,248	11	569.453,343 588.913,676	6.604
11	569.453,343 588.913,676	1	569.453,378 588.911,849	1.827

** Lungimile segmentelor sunt determinate în planul de proiecţie Stereo 70 şi sunt rotunjite la 1 milimetru.
*** Distanţa dintre puncte este formată din segmente cumulate ce sunt mai mici decât valoarea 1 milimetru.

Document care conține date cu caracter personal, protejat de prevederile Regulamentului (UE) nr. 679/2016 și Legii 190/2018

DATE DESPRE IMOBILUL NR. 944

Oficiul de Cadastru şi Publicitate Imobiliară NEAMT
Biroul de Cadastru şi Publicitate Imobiliară Bicaz

A. Partea I. Descrierea imobilului

TEREN Intravilan

Adresa: Loc. Damuc, Jud. Neamt, pct. 'Batu'

Nr. Crt	Nr cadastral Nr. topografic	Suprafaţa* (mp)	Observaţii / Referinţe
A1		401	Sector cadastral:55 Teren neimprejmuit;

B. Partea II. Proprietari şi acte

Inscrieri privitoare la dreptul de proprietate şi alte drepturi reale		Referinţe
944 / 17/09/2024		
Act Administrativ nr. 5746, din 17/09/2024 emis de Primaria com. Damuc;		
B1	Inscrierea posesiei, drept de PROPRIETATE, dobandit prin Lege, cota actuala 1/1, cota initiala 1/1	A1
	1) **COJOCARU VERONICA** 2) **COJOCARU VICTOR**, -DECEDAT DEFUNCT:Da	

C. Partea III. SARCINI .

Inscrieri privind dezmembramintele dreptului de proprietate, drepturi reale de garanţie şi sarcini	Referinţe
NU SUNT	

Document care conține date cu caracter personal, protejat de prevederile Regulamentului (UE) nr. 679/2016 și Legii 190/2018

Anexa Nr. 1 La Partea I

Teren

Nr cadastral	Suprafaţa (mp)*	Observaţii / Referinţe
	401	

* Suprafaţa este determinată in planul de proiecţie Stereo 70.

DETALII LINIARE IMOBIL

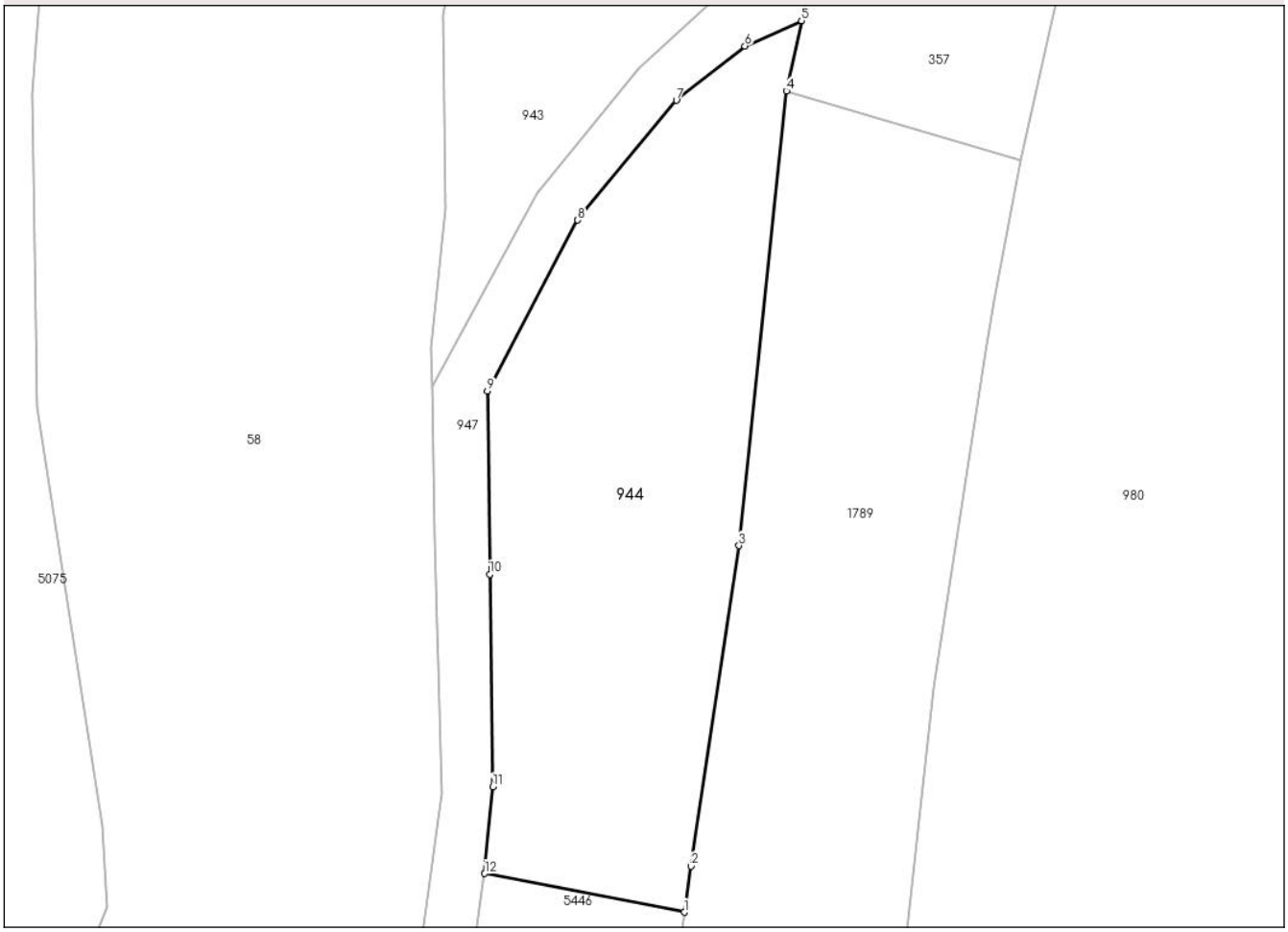

Date referitoare la teren

Crt	Categorie folosință	Intra vilan	Suprafaţa (mp)	Tarla	Parcelă	Nr. topo	Observaţii / Referinţe
1	arabil	DA	401	36	1386; 1387	-	

Lungime Segmente
1) Valorile lungimilor segmentelor sunt obţinute din proiecţie în plan.

Punct început	X / Y	Punct sfârşit	X / Y	Lungime segment (** (m)
1	569.465,295 588.887,064	2	569.465,609 588.889,235	2.194
2	569.465,609 588.889,235	3	569.467,872 588.904,355	15.288
3	569.467,872 588.904,355	4	569.470,116 588.925,792	21.554
4	569.470,116 588.925,792	5	569.470,828 588.929,108	3.392
5	569.470,828 588.929,108	6	569.468,154 588.927,917	2.927

Document care conține date cu caracter personal, protejat de prevederile Regulamentului (UE) nr. 679/2016 și Legii 190/2018

Punct început	X / Y	Punct sfârşit	X / Y	Lungime segment (** (m)
6	569.468,154 588.927,917	7	569.464,92 588.925,358	4.124
7	569.464,92 588.925,358	8	569.460,264 588.919,708	7.321
8	569.460,264 588.919,708	9	569.455,999 588.911,64	9.126
9	569.455,999 588.911,64	10	569.456,106 588.903,004	8.637
10	569.456,106 588.903,004	11	569.456,248 588.892,982	10.023
11	569.456,248 588.892,982	12	569.455,87 588.888,886	4.113
12	569.455,87 588.888,886	1	569.465,295 588.887,064	9.599

** Lungimile segmentelor sunt determinate în planul de proiecţie Stereo 70 şi sunt rotunjite la 1 milimetru.
*** Distanţa dintre puncte este formată din segmente cumulate ce sunt mai mici decât valoarea 1 milimetru.

Document care conține date cu caracter personal, protejat de prevederile Regulamentului (UE) nr. 679/2016 și Legii 190/2018

DATE DESPRE IMOBILUL NR. 945

Oficiul de Cadastru şi Publicitate Imobiliară NEAMT
Biroul de Cadastru şi Publicitate Imobiliară Bicaz

A. Partea I. Descrierea imobilului

TEREN Intravilan

Adresa: Loc. Damuc, Jud. Neamt, pct. 'Batu'

Nr. Crt	Nr cadastral Nr. topografic	Suprafaţa* (mp)	Observaţii / Referinţe
A1		406	Sector cadastral:55 Teren neimprejmuit;

B. Partea II. Proprietari şi acte

Inscrieri privitoare la dreptul de proprietate şi alte drepturi reale		Referinţe
945 / 17/09/2024		
Act Administrativ nr. 5747, din 17/09/2024 emis de Primaria com. Damuc;		
B1	Inscrierea posesiei, drept de PROPRIETATE, dobandit prin Lege, cota actuala 1/1, cota initiala 1/1	A1
	1) **COJOCARU VERONICA** 2) **COJOCARU VICTOR**, -DECEDAT DEFUNCT:Da	

C. Partea III. SARCINI .

Inscrieri privind dezmembramintele dreptului de proprietate, drepturi reale de garanţie şi sarcini	Referinţe
NU SUNT	

Anexa Nr. 1 La Partea I

Teren

Nr cadastral	Suprafaţa (mp)*	Observaţii / Referinţe
	406	

* Suprafaţa este determinată in planul de proiecţie Stereo 70.

DETALII LINIARE IMOBIL

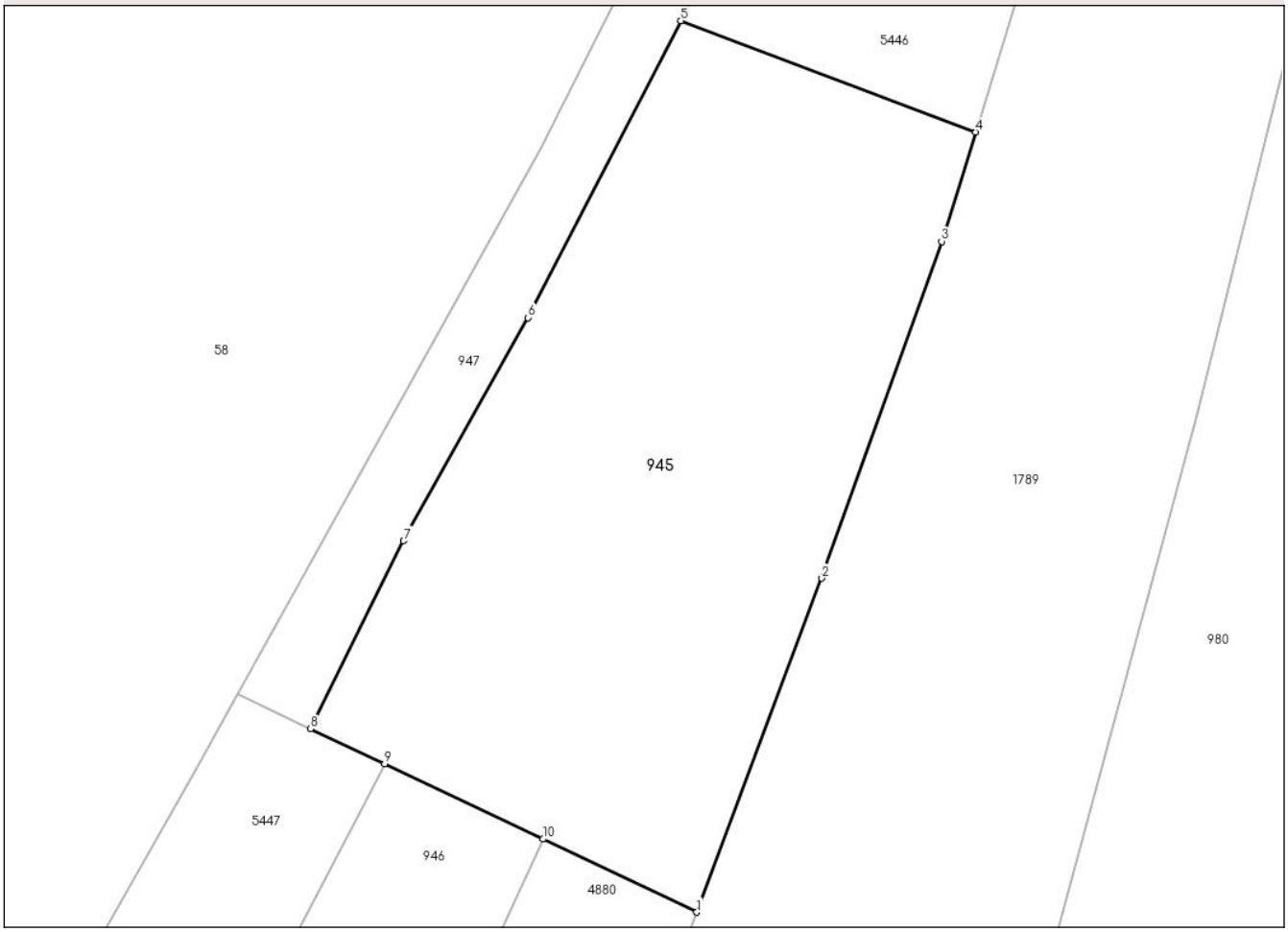

Date referitoare la teren

Crt	Categorie folosință	Intra vilan	Suprafaţa (mp)	Tarla	Parcelă	Nr. topo	Observaţii / Referinţe
1	arabil	DA	406	36	1387	-	

Lungime Segmente
1) Valorile lungimilor segmentelor sunt obţinute din proiecţie în plan.

Punct început	X / Y	Punct sfârşit	X / Y	Lungime segment (** (m)
1	569.446,383 588.821,817	2	569.450,952 588.834,002	13.013
2	569.450,952 588.834,002	3	569.455,324 588.846,293	13.045
3	569.455,324 588.846,293	4	569.456,563 588.850,284	4.179
4	569.456,563 588.850,284	5	569.445,799 588.854,349	11.506
5	569.445,799 588.854,349	6	569.440,22 588.843,511	12.19

Document care conține date cu caracter personal, protejat de prevederile Regulamentului (UE) nr. 679/2016 și Legii 190/2018

Punct început	X / Y	Punct sfârşit	X / Y	Lungime segment (** (m)
6	569.440,22 588.843,511	7	569.435,671 588.835,372	9.324
7	569.435,671 588.835,372	8	569.432,275 588.828,515	7.652
8	569.432,275 588.828,515	9	569.434,98 588.827,231	2.994
9	569.434,98 588.827,231	10	569.440,764 588.824,485	6.403
10	569.440,764 588.824,485	1	569.446,383 588.821,817	6.22

** Lungimile segmentelor sunt determinate în planul de proiecţie Stereo 70 şi sunt rotunjite la 1 milimetru.
*** Distanţa dintre puncte este formată din segmente cumulate ce sunt mai mici decât valoarea 1 milimetru.

Document care conține date cu caracter personal, protejat de prevederile Regulamentului (UE) nr. 679/2016 și Legii 190/2018

DATE DESPRE IMOBILUL NR. 946

Oficiul de Cadastru şi Publicitate Imobiliară NEAMT
Biroul de Cadastru şi Publicitate Imobiliară Bicaz

A. Partea I. Descrierea imobilului

TEREN Intravilan

Adresa: Loc. Damuc, Jud. Neamt, pct. 'Batu'

Nr. Crt	Nr cadastral Nr. topografic	Suprafaţa* (mp)	Observaţii / Referinţe
A1		253	Sector cadastral:55 Teren neimprejmuit;

B. Partea II. Proprietari şi acte

Inscrieri privitoare la dreptul de proprietate şi alte drepturi reale		Referinţe
946 / 17/09/2024		
Act Administrativ nr. 5748, din 17/09/2024 emis de Primaria com. Damuc;		
B1	Inscrierea posesiei, drept de PROPRIETATE, dobandit prin Lege, cota actuala 1/1, cota initiala 1/1	A1
	1) **COJOCARU VERONICA** 2) **COJOCARU VICTOR**, -DECEDAT DEFUNCT:Da	

C. Partea III. SARCINI .

Inscrieri privind dezmembramintele dreptului de proprietate, drepturi reale de garanţie şi sarcini	Referinţe
NU SUNT	

Anexa Nr. 1 La Partea I

Teren

Nr cadastral	Suprafaţa (mp)*	Observaţii / Referinţe
	253	

* Suprafaţa este determinată in planul de proiecţie Stereo 70.

DETALII LINIARE IMOBIL

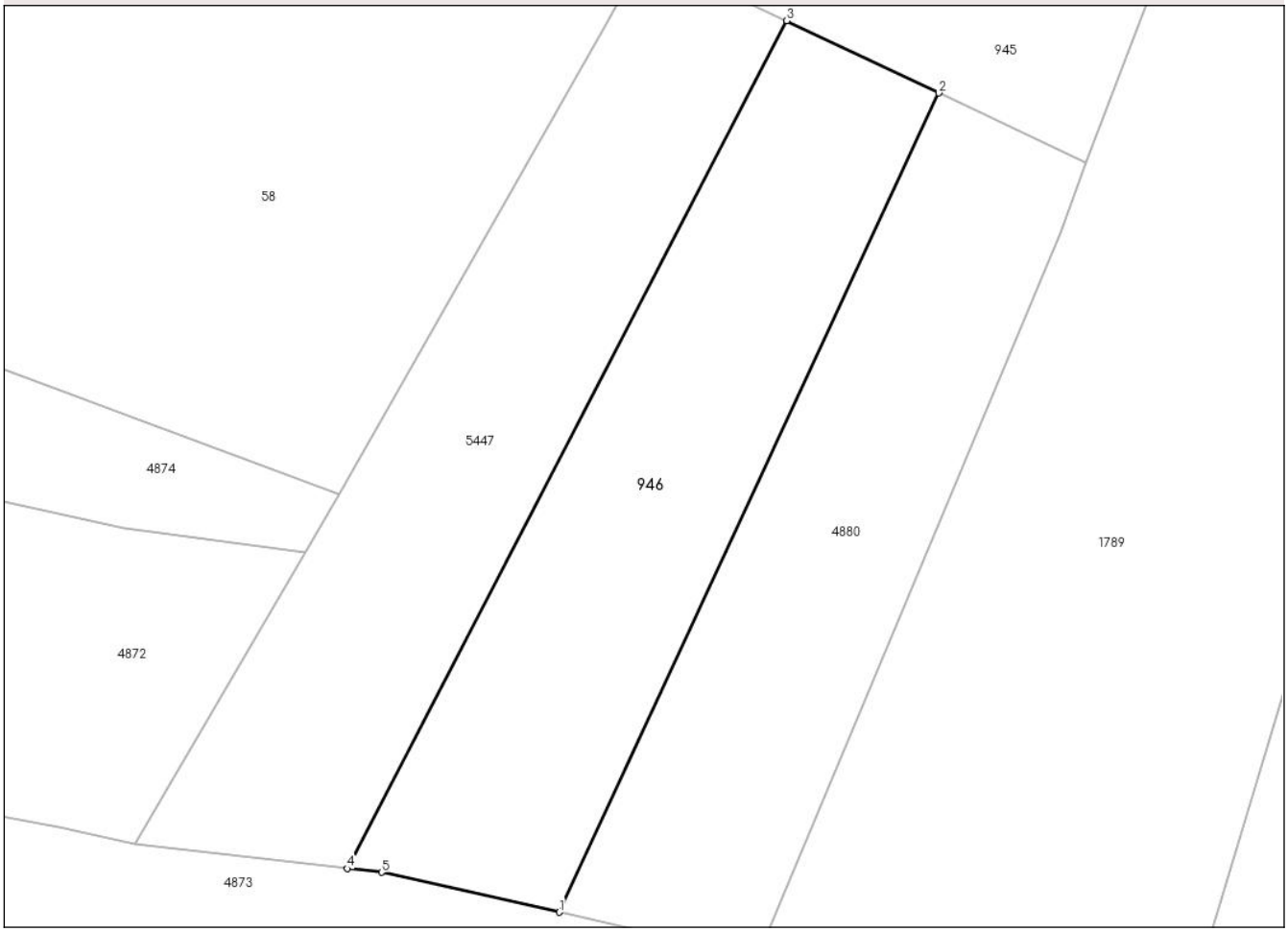

Date referitoare la teren

Crt	Categorie folosință	Intra vilan	Suprafaţa (mp)	Tarla	Parcelă	Nr. topo	Observaţii / Referinţe
1	faneata	DA	253	36	1388; 1410	-	

Lungime Segmente
1) Valorile lungimilor segmentelor sunt obţinute din proiecţie în plan.

Punct început	X / Y	Punct sfârşit	X / Y	Lungime segment (** (m)
1	569.426,325 588.793,363	2	569.440,764 588.824,485	34.308
2	569.440,764 588.824,485	3	569.434,98 588.827,231	6.403
3	569.434,98 588.827,231	4	569.418,274 588.795,023	36.283
4	569.418,274 588.795,023	5	569.419,571 588.794,875	1.305
5	569.419,571 588.794,875	1	569.426,325 588.793,363	6.921

Document care conține date cu caracter personal, protejat de prevederile Regulamentului (UE) nr. 679/2016 și Legii 190/2018

** Lungimile segmentelor sunt determinate în planul de proiecţie Stereo 70 şi sunt rotunjite la 1 milimetru.
*** Distanţa dintre puncte este formată din segmente cumulate ce sunt mai mici decât valoarea 1 milimetru.

DATE DESPRE IMOBILUL NR. 947

Oficiul de Cadastru şi Publicitate Imobiliară NEAMT
Biroul de Cadastru şi Publicitate Imobiliară Bicaz

A. Partea I. Descrierea imobilului

TEREN Intravilan

Adresa: Loc. Damuc, Jud. Neamt, pct. 'Batu'

Nr. Crt	Nr cadastral Nr. topografic	Suprafaţa* (mp)	Observaţii / Referinţe
A1		423	Sector cadastral:55 Teren neimprejmuit;

B. Partea II. Proprietari şi acte

Inscrieri privitoare la dreptul de proprietate şi alte drepturi reale		Referinţe
947 / 17/09/2024		
Act Administrativ nr. 5749, din 17/09/2024 emis de Primaria com. Damuc;		
B1	Inscrierea posesiei, drept de PROPRIETATE, dobandit prin Lege, cota actuala 1/1, cota initiala 1/1	A1
	1) **COJOCARU VERONICA** 2) **COJOCARU VICTOR**, -DECEDAT DEFUNCT:Da 3) **COJOCARI FLORIN**	

C. Partea III. SARCINI .

Inscrieri privind dezmembramintele dreptului de proprietate, drepturi reale de garanţie şi sarcini	Referinţe
NU SUNT	

Anexa Nr. 1 La Partea I

Teren

Nr cadastral	Suprafaţa (mp)*	Observaţii / Referinţe
	423	

* Suprafaţa este determinată in planul de proiecţie Stereo 70.

DETALII LINIARE IMOBIL

Date referitoare la teren

Crt	Categorie folosință	Intra vilan	Suprafaţa (mp)	Tarla	Parcelă	Nr. topo	Observaţii / Referinţe
1	drum	DA	423	36	1383; 1385; 1386; 1387	-	Cale de acces

Lungime Segmente

1) Valorile lungimilor segmentelor sunt obţinute din proiecţie în plan.

Punct început	X / Y	Punct sfârşit	X / Y	Lungime segment
1	569.432,275 588.828,515	2	569.435,671 588.835,372	7.652
4	569.445,799 588.854,349	5	569.449,78 588.862,631	9.189
7	569.455,87 588.888,886	8	569.456,248 588.892,982	4.113
10	569.455,999 588.911,64	11	569.460,264 588.919,708	9.126
13	569.468,154 588.927,917	14	569.470,828 588.929,108	2.927

Punct început	X / Y	Punct sfârşit	X / Y	Lungime segment
2	569.435,671 588.835,372	3	569.440,22 588.843,511	9.324
5	569.449,78 588.862,631	6	569.453,654 588.873,791	11.813
8	569.456,248 588.892,982	9	569.456,106 588.903,004	10.023
11	569.460,264 588.919,708	12	569.464,92 588.925,358	7.321
14	569.470,828 588.929,108	15	569.472,724 588.937,935	9.028

Punct început	X / Y	Punct sfârşit	X / Y	Lungime segment
3	569.440,22 588.843,511	4	569.445,799 588.854,349	12.19
6	569.453,654 588.873,791	7	569.455,87 588.888,886	15.257
9	569.456,106 588.903,004	10	569.455,999 588.911,64	8.637
12	569.464,92 588.925,358	13	569.468,154 588.927,917	4.124
15	569.472,724 588.937,935	16	569.473,081 588.939,599	1.702

Document care conține date cu caracter personal, protejat de prevederile Regulamentului (UE) nr. 679/2016 și Legii 190/2018

Punct început	X / Y	Punct sfârşit	X / Y	Lungime segment
16	569.473,081 588.939,599	17	569.475,803 588.954,148	14.801
19	569.477,453 588.963,302	20	569.482,104 588.972,239	10.075
22	569.489,325 588.985,755	23	569.489,692 588.987,485	1.768
25	569.487,096 588.986,326	26	569.484,644 588.982,275	4.735
28	569.475,546 588.965,109	29	569.474,1 588.957,894	7.358
31	569.470,64 588.938,321	32	569.468,971 588.931,471	7.05
34	569.463,143 588.926,887	35	569.458,38 588.920,987	7.583
37	569.453,515 588.904,798	38	569.453,876 588.892,703	12.1
40	569.451,278 588.874,344	41	569.447,493 588.863,127	11.838
43	569.440,68 588.849,706	44	569.429,604 588.829,783	22.795

Punct început	X / Y	Punct sfârşit	X / Y	Lungime segment
17	569.475,803 588.954,148	18	569.476,313 588.957,509	3.399
20	569.482,104 588.972,239	21	569.488,873 588.983,874	13.461
23	569.489,692 588.987,485	24	569.488,251 588.987,268	1.457
26	569.484,644 588.982,275	27	569.479,722 588.972,981	10.517
29	569.474,1 588.957,894	30	569.471,939 588.945,811	12.275
32	569.468,971 588.931,471	33	569.466,483 588.929,907	2.939
35	569.458,38 588.920,987	36	569.453,378 588.911,849	10.417
38	569.453,876 588.892,703	39	569.453,403 588.889,362	3.374
41	569.447,493 588.863,127	42	569.443,481 588.855,224	8.863
44	569.429,604 588.829,783	1	569.432,275 588.828,515	2.957

Punct început	X / Y	Punct sfârşit	X / Y	Lungime segment
18	569.476,313 588.957,509	19	569.477,453 588.963,302	5.904
21	569.488,873 588.983,874	22	569.489,325 588.985,755	1.935
24	569.488,251 588.987,268	25	569.487,096 588.986,326	1.49
27	569.479,722 588.972,981	28	569.475,546 588.965,109	8.911
30	569.471,939 588.945,811	31	569.470,64 588.938,321	7.602
33	569.466,483 588.929,907	34	569.463,143 588.926,887	4.503
36	569.453,378 588.911,849	37	569.453,515 588.904,798	7.052
39	569.453,403 588.889,362	40	569.451,278 588.874,344	15.168
42	569.443,481 588.855,224	43	569.440,68 588.849,706	6.188

** Lungimile segmentelor sunt determinate în planul de proiecţie Stereo 70 şi sunt rotunjite la 1 milimetru.
*** Distanţa dintre puncte este formată din segmente cumulate ce sunt mai mici decât valoarea 1 milimetru.

Document care conține date cu caracter personal, protejat de prevederile Regulamentului (UE) nr. 679/2016 și Legii 190/2018

DATE DESPRE IMOBILUL NR. 948

Oficiul de Cadastru şi Publicitate Imobiliară NEAMT
Biroul de Cadastru şi Publicitate Imobiliară Bicaz

A. Partea I. Descrierea imobilului

TEREN Intravilan

Adresa: Loc. Damuc, Jud. Neamt, pct. 'Batu'

Nr. Crt	Nr cadastral Nr. topografic	Suprafaţa* (mp)	Observaţii / Referinţe
A1		952	Sector cadastral:55 Teren neimprejmuit;

B. Partea II. Proprietari şi acte

Inscrieri privitoare la dreptul de proprietate şi alte drepturi reale		Referinţe
948 / 17/09/2024		
Act Administrativ nr. 5750, din 17/09/2024 emis de Primaria com. Damuc;		
B1	Inscrierea posesiei, drept de PROPRIETATE, dobandit prin Lege, cota actuala 1/1, cota initiala 1/1	A1
	1) **COJOCARU VERONICA** 2) **COJOCARU VICTOR**, -DECEDAT DEFUNCT:Da	

C. Partea III. SARCINI .

Inscrieri privind dezmembramintele dreptului de proprietate, drepturi reale de garanţie şi sarcini	Referinţe
NU SUNT	

Anexa Nr. 1 La Partea I

Teren

Nr cadastral	Suprafaţa (mp)*	Observaţii / Referinţe
	952	

* Suprafaţa este determinată in planul de proiecţie Stereo 70.

DETALII LINIARE IMOBIL

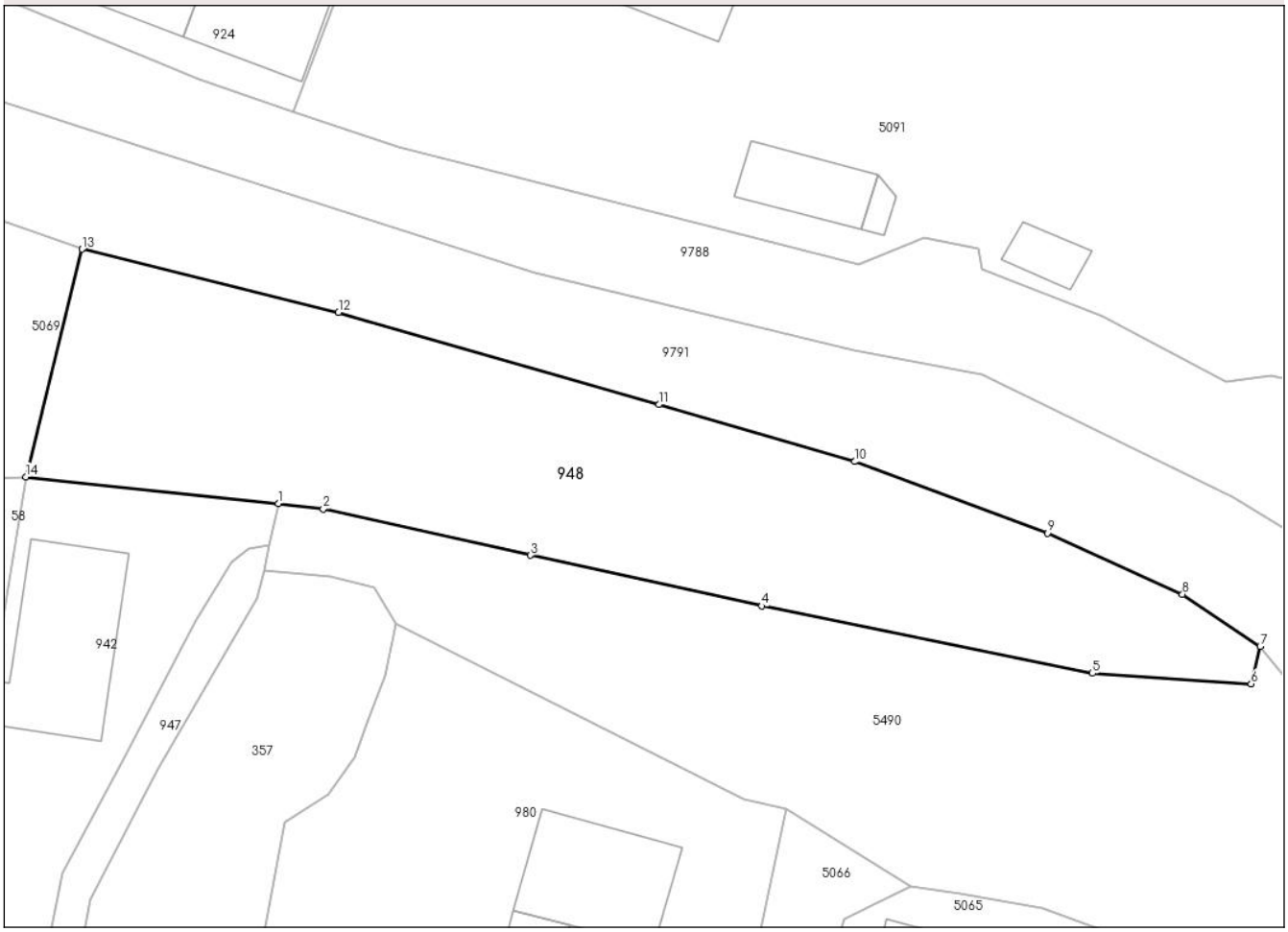

Date referitoare la teren

Crt	Categorie folosință	Intra vilan	Suprafaţa (mp)	Tarla	Parcelă	Nr. topo	Observaţii / Referinţe
1	pasune	DA	952	36	1376; 1381; 1382	-	

Lungime Segmente
1) Valorile lungimilor segmentelor sunt obţinute din proiecţie în plan.

Punct început	X / Y	Punct sfârşit	X / Y	Lungime segment (** (m)
1	569.490,295 588.990,325	2	569.493,363 588.989,957	3.09
2	569.493,363 588.989,957	3	569.507,531 588.986,782	14.519
3	569.507,531 588.986,782	4	569.523,311 588.983,323	16.155
4	569.523,311 588.983,323	5	569.545,914 588.978,727	23.066
5	569.545,914 588.978,727	6	569.556,765 588.978,016	10.874

Document care conține date cu caracter personal, protejat de prevederile Regulamentului (UE) nr. 679/2016 și Legii 190/2018

Punct început	X / Y	Punct sfârşit	X / Y	Lungime segment (** (m)
6	569.556,765 588.978,016	7	569.557,381 588.980,575	2.632
7	569.557,381 588.980,575	8	569.552,074 588.984,129	6.387
8	569.552,074 588.984,129	9	569.542,834 588.988,299	10.137
9	569.542,834 588.988,299	10	569.529,661 588.993,18	14.048
10	569.529,661 588.993,18	11	569.516,298 588.997,065	13.916
11	569.516,298 588.997,065	12	569.494,405 589.003,368	22.782
12	569.494,405 589.003,368	13	569.476,873 589.007,68	18.054
13	569.476,873 589.007,68	14	569.473,043 588.992,132	16.013
14	569.473,043 588.992,132	1	569.490,295 588.990,325	17.346

** Lungimile segmentelor sunt determinate în planul de proiecţie Stereo 70 şi sunt rotunjite la 1 milimetru.
*** Distanţa dintre puncte este formată din segmente cumulate ce sunt mai mici decât valoarea 1 milimetru.

Document care conține date cu caracter personal, protejat de prevederile Regulamentului (UE) nr. 679/2016 și Legii 190/2018

DATE DESPRE IMOBILUL NR. 951

Oficiul de Cadastru şi Publicitate Imobiliară NEAMT
Biroul de Cadastru şi Publicitate Imobiliară Bicaz

A. Partea I. Descrierea imobilului

TEREN Intravilan

Adresa: Loc. Damuc, Jud. Neamt, pct. 'Batu'

Nr. Crt	Nr cadastral Nr. topografic	Suprafaţa* (mp)	Observaţii / Referinţe
A1		9.322	Sector cadastral:55 Teren imprejmuit;

Construcţii

Crt	Nr cadastral Nr. topografic	Adresa	Observaţii / Referinţe
A1.1		Loc. Damuc, Jud. Neamt	Nr. niveluri:1; S. construita la sol:158 mp;
A1.2		Loc. Damuc, Jud. Neamt	Nr. niveluri:1; S. construita la sol:68 mp;
A1.3		Loc. Damuc, Jud. Neamt	Nr. niveluri:1; S. construita la sol:38 mp;
A1.4		Loc. Damuc, Jud. Neamt	Nr. niveluri:1; S. construita la sol:67 mp;
A1.5		Loc. Damuc, Jud. Neamt	Nr. niveluri:1; S. construita la sol:25 mp;
A1.6		Loc. Damuc, Jud. Neamt	Nr. niveluri:1; S. construita la sol:19 mp;

B. Partea II. Proprietari şi acte

Inscrieri privitoare la dreptul de proprietate şi alte drepturi reale		Referinţe
951 / 17/09/2024		
Act Administrativ nr. 5751, din 17/09/2024 emis de Primaria com. Damuc;		
B1	Inscrierea posesiei, drept de PROPRIETATE, dobandit prin Lege, cota actuala 1/1, cota initiala 1/1	A1
	1) **COVĂSAN ION** 2) **COVĂSAN NICULINA**	
Act Administrativ nr. 6226, din 23/10/2024 emis de Primaria com. Damuc;		
B2	Intabulare, drept de PROPRIETATE, dobandit prin Lege, cota actuala 1/1, cota initiala 1/1	A1.1, A1.2, A1.3, A1.4, A1.5, A1.6
	1) **COVĂSAN ION** 2) **COVĂSAN NICULINA**	

C. Partea III. SARCINI .

Inscrieri privind dezmembramintele dreptului de proprietate, drepturi reale de garanţie şi sarcini	Referinţe
NU SUNT	

Document care conține date cu caracter personal, protejat de prevederile Regulamentului (UE) nr. 679/2016 și Legii 190/2018

Anexa Nr. 1 La Partea I

Teren

Nr cadastral	Suprafaţa (mp)*	Observaţii / Referinţe
	9.322	

* Suprafaţa este determinată in planul de proiecţie Stereo 70.

DETALII LINIARE IMOBIL

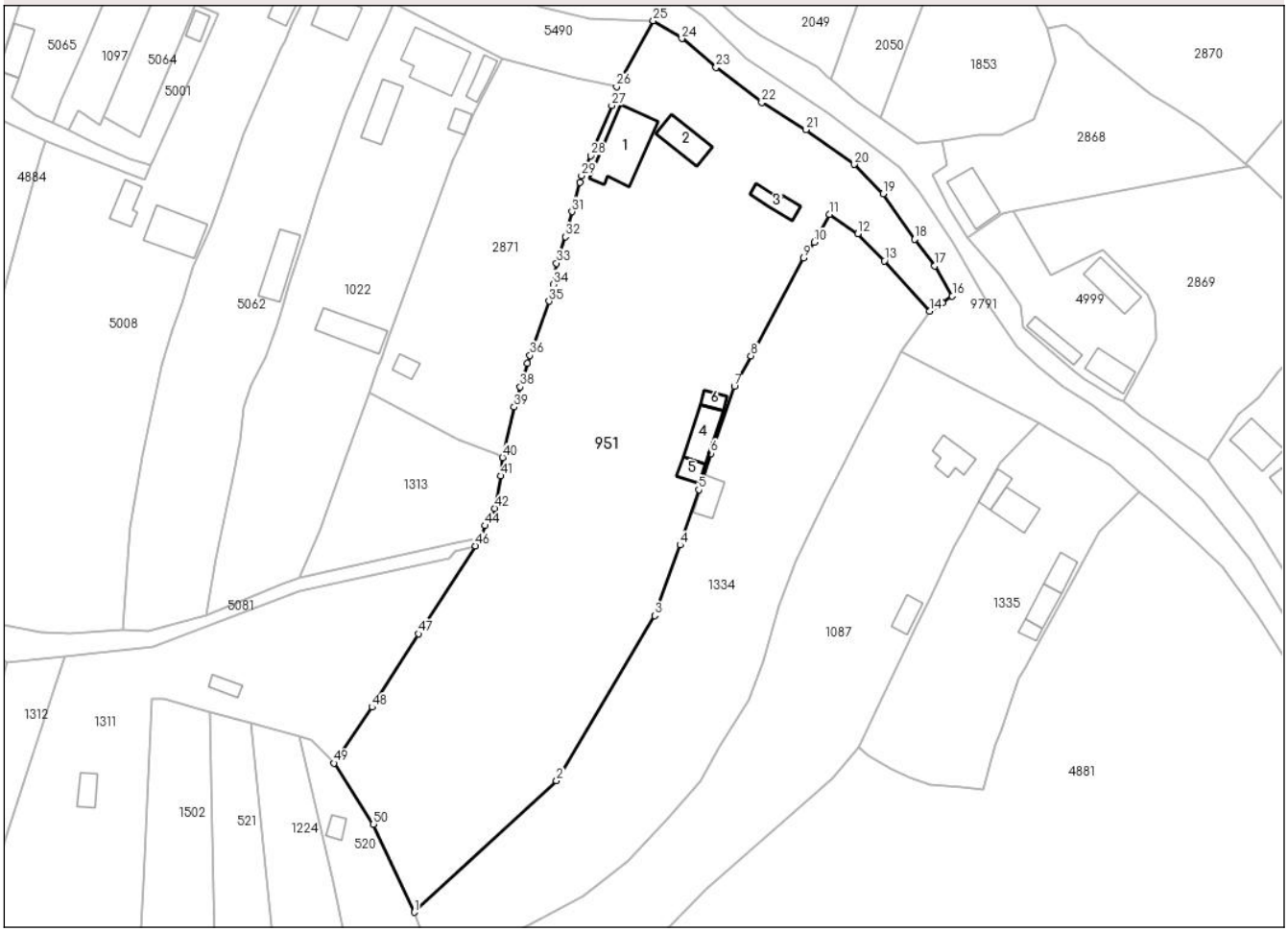

Date referitoare la teren

Crt	Categorie folosință	Intra vilan	Suprafaţa (mp)	Tarla	Parcelă	Nr. topo	Observaţii / Referinţe
1	drum	DA	214	36	1335	-	
2	curti constructii	DA	765	36	1337; 1338	-	
3	pasune	DA	934	36	1336	-	Pasune impadurita
4	arabil	DA	170	36	1339	-	
5	curti constructii	DA	194	36	1341; 1342	-	
6	arabil	DA	1.078	36	1340; 1342	-	
7	faneata	DA	5.473	36	1340; 1342; 1343	-	
8	pasune	DA	494	36	1342; 1343	-	Pasune impadurita

Date referitoare la construcţii

Crt	Număr	Destinaţie construcţie	Supraf. (mp)	Situaţie juridică	Observaţii / Referinţe
A1.1		constructii de locuinte	158	Cu acte	Nr. niveluri:1; S. construita la sol:158 mp;
A1.2		constructii anexa	68	Cu acte	Nr. niveluri:1; S. construita la sol:68 mp;
A1.3		constructii anexa	38	Cu acte	Nr. niveluri:1; S. construita la sol:38 mp;
A1.4		constructii anexa	67	Cu acte	Nr. niveluri:1; S. construita la sol:67 mp;

Document care conține date cu caracter personal, protejat de prevederile Regulamentului (UE) nr. 679/2016 și Legii 190/2018

Crt	Număr	Destinaţie construcţie	Supraf. (mp)	Situaţie juridică	Observaţii / Referinţe
A1.5		constructii anexa	25	Cu acte	Nr. niveluri:1; S. construita la sol:25 mp;
A1.6		constructii anexa	19	Cu acte	Nr. niveluri:1; S. construita la sol:19 mp;

Lungime Segmente

1) Valorile lungimilor segmentelor sunt obţinute din proiecţie în plan.

Punct început	X / Y	Punct sfârşit	X / Y	Lungime segment
1	569.610,617 588.724,07	2	569.643,237 588.754,184	44.395
4	569.671,572 588.808,114	5	569.675,837 588.820,788	13.372
7	569.684,004 588.844,4	8	569.687,815 588.851,394	7.965
10	569.702,278 588.877,426	11	569.705,726 588.883,795	7.242
13	569.718,381 588.873,185	14	569.728,738 588.861,62	15.525
16	569.733,94 588.865,103	17	569.729,946 588.872,024	7.991
19	569.718,102 588.888,559	20	569.711,506 588.895,247	9.393
22	569.690,28 588.909,414	23	569.679,783 588.917,449	13.219
25	569.665,431 588.928,132	26	569.657,017 588.913,016	17.3
28	569.651,049 588.897,266	29	569.648,99 588.892,649	5.055
31	569.646,777 588.884,425	32	569.645,233 588.878,689	5.94
34	569.642,555 588.867,762	35	569.641,526 588.863,934	3.964
37	569.636,619 588.849,663	38	569.634,955 588.844,319	5.597
40	569.630,895 588.828,178	41	569.630,474 588.823,944	4.255
43	569.628,536 588.814,758	44	569.626,872 588.812,565	2.753
46	569.624,706 588.807,916	47	569.611,613 588.787,799	24.003
49	569.592,22 588.758,209	50	569.601,315 588.744,202	16.701
2	569.643,237 588.754,184	3	569.665,717 588.791,97	43.967
5	569.675,837 588.820,788	6	569.678,622 588.829,064	8.732
8	569.687,815 588.851,394	9	569.699,848 588.873,799	25.432
11	569.705,726 588.883,795	12	569.712,296 588.879,363	7.925
14	569.728,738 588.861,62	15	569.731,639 588.863,562	3.491
17	569.729,946 588.872,024	18	569.725,348 588.878,109	7.627
20	569.711,506 588.895,247	21	569.700,406 588.903,19	13.649
23	569.679,783 588.917,449	24	569.671,98 588.924,044	10.217
26	569.657,017 588.913,016	27	569.655,886 588.908,747	4.416
29	569.648,99 588.892,649	30	569.648,58 588.891,125	1.578
32	569.645,233 588.878,689	33	569.643,229 588.872,623	6.388
35	569.641,526 588.863,934	36	569.637,188 588.851,492	13.177
38	569.634,955 588.844,319	39	569.633,526 588.839,727	4.809
41	569.630,474 588.823,944	42	569.629,157 588.816,492	7.567
44	569.626,872 588.812,565	45	569.625,719 588.809,734	3.057
47	569.611,613 588.787,799	48	569.600,973 588.771,004	19.882
50	569.601,315 588.744,202	1	569.610,617 588.724,07	22.177
3	569.665,717 588.791,97	4	569.671,572 588.808,114	17.173
6	569.678,622 588.829,064	7	569.684,004 588.844,4	16.253
9	569.699,848 588.873,799	10	569.702,278 588.877,426	4.366
12	569.712,296 588.879,363	13	569.718,381 588.873,185	8.671
15	569.731,639 588.863,562	16	569.733,94 588.865,103	2.769
18	569.725,348 588.878,109	19	569.718,102 588.888,559	12.716
21	569.700,406 588.903,19	22	569.690,28 588.909,414	11.886
24	569.671,98 588.924,044	25	569.665,431 588.928,132	7.72
27	569.655,886 588.908,747	28	569.651,049 588.897,266	12.458
30	569.648,58 588.891,125	31	569.646,777 588.884,425	6.938
33	569.643,229 588.872,623	34	569.642,555 588.867,762	4.908
36	569.637,188 588.851,492	37	569.636,619 588.849,663	1.915
39	569.633,526 588.839,727	40	569.630,895 588.828,178	11.845
42	569.629,157 588.816,492	43	569.628,536 588.814,758	1.842
45	569.625,719 588.809,734	46	569.624,706 588.807,916	2.081
48	569.600,973 588.771,004	49	569.592,22 588.758,209	15.502

**** Lungimile segmentelor sunt determinate în planul de proiecţie Stereo 70 şi sunt rotunjite la 1 milimetru.**

***** Distanţa dintre puncte este formată din segmente cumulate ce sunt mai mici decât valoarea 1 milimetru.**

Document care conține date cu caracter personal, protejat de prevederile Regulamentului (UE) nr. 679/2016 și Legii 190/2018

DATE DESPRE IMOBILUL NR. 952

Oficiul de Cadastru şi Publicitate Imobiliară NEAMT
Biroul de Cadastru şi Publicitate Imobiliară Bicaz

A. Partea I. Descrierea imobilului

TEREN Extravilan

Adresa: Jud. Neamt, pct. 'Batu'

Nr. Crt	Nr cadastral Nr. topografic	Suprafaţa* (mp)	Observaţii / Referinţe
A1		69.000	Sector cadastral:55 Teren neimprejmuit;

Construcţii

Crt	Nr cadastral Nr. topografic	Adresa	Observaţii / Referinţe
A1.1		Jud. Neamt	Nr. niveluri:1; S. construita la sol:25 mp;
A1.2		Jud. Neamt	Nr. niveluri:1; S. construita la sol:34 mp;

B. Partea II. Proprietari şi acte

Inscrieri privitoare la dreptul de proprietate şi alte drepturi reale		Referinţe
952 / 17/09/2024		
Act Administrativ nr. 5752, din 17/09/2024 emis de Primaria com. Damuc;		
B1	Inscrierea posesiei, drept de PROPRIETATE, dobandit prin Lege, cota actuala 1/1, cota initiala 1/1	A1
	1) **COVĂSAN ION** 2) **COVĂSAN NICULINA**	
Act Administrativ nr. 6226, din 23/10/2024 emis de Primaria com. Damuc;		
B2	Intabulare, drept de PROPRIETATE, dobandit prin Lege, cota actuala 1/1, cota initiala 1/1	A1.1, A1.2
	1) **COVĂSAN ION** 2) **COVĂSAN NICULINA**	

C. Partea III. SARCINI .

Inscrieri privind dezmembramintele dreptului de proprietate, drepturi reale de garanţie şi sarcini	Referinţe
NU SUNT	

Document care conține date cu caracter personal, protejat de prevederile Regulamentului (UE) nr. 679/2016 și Legii 190/2018

Anexa Nr. 1 La Partea I

Teren

Nr cadastral	Suprafaţa (mp)*	Observaţii / Referinţe
	69.000	

* Suprafaţa este determinată in planul de proiecţie Stereo 70.

DETALII LINIARE IMOBIL

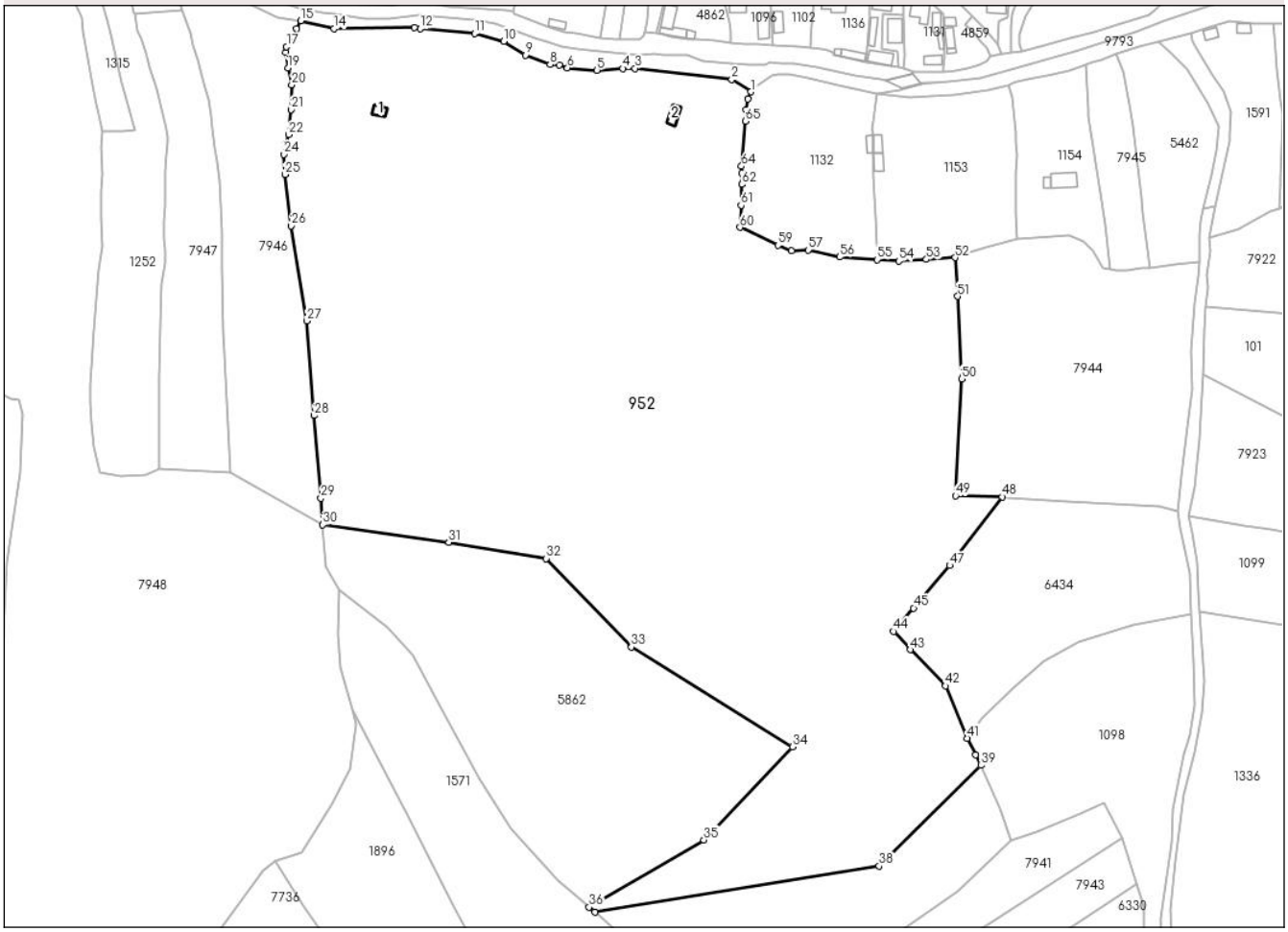

Date referitoare la teren

Crt	Categorie folosință	Intra vilan	Suprafaţa (mp)	Tarla	Parcelă	Nr. topo	Observaţii / Referinţe
1	curti constructii	NU	100	-	-	-	
2	pasune	NU	2.720	-	-	-	Pasune impadurita
3	faneata	NU	8.817	-	-	-	
4	pasune	NU	31.363	-	-	-	
5	pasune	NU	26.000	-	-	-	Pasune impadurita

Date referitoare la construcţii

Crt	Număr	Destinaţie construcţie	Supraf. (mp)	Situaţie juridică	Observaţii / Referinţe
A1.1		constructii anexa	25	Cu acte	Nr. niveluri:1; S. construita la sol:25 mp;
A1.2		constructii anexa	34	Cu acte	Nr. niveluri:1; S. construita la sol:34 mp;

Lungime Segmente

1) Valorile lungimilor segmentelor sunt obţinute din proiecţie în plan.

Punct început	X / Y	Punct sfârşit	X / Y	Lungime segment
1	570.562,334 588.455,419	2	570.554,062 588.460,82	9.879

Punct început	X / Y	Punct sfârşit	X / Y	Lungime segment
2	570.554,062 588.460,82	3	570.512,241 588.465,545	42.087

Punct început	X / Y	Punct sfârşit	X / Y	Lungime segment
3	570.512,241 588.465,545	4	570.506,956 588.465,505	5.285

Document care conține date cu caracter personal, protejat de prevederile Regulamentului (UE) nr. 679/2016 și Legii 190/2018

Punct început	X / Y	Punct sfârşit	X / Y	Lungime segment
4	570.506,956 588.465,505	5	570.495,735 588.464,739	11.247
7	570.479,437 588.467,054	8	570.475,462 588.467,176	3.977
10	570.455,409 588.477,254	11	570.442,814 588.480,708	13.06
13	570.416,724 588.483,23	14	570.382,023 588.482,68	34.705
16	570.365,787 588.482,642	17	570.361,48 588.474,924	8.838
19	570.362,026 588.465,671	20	570.363,716 588.458,396	7.469
22	570.362,437 588.436,885	23	570.361,026 588.432,683	4.433
25	570.360,745 588.419,673	26	570.363,479 588.397,509	22.332
28	570.373,388 588.315,515	29	570.376,361 588.279,844	35.795
31	570.431,653 588.260,72	32	570.473,765 588.253,784	42.679
34	570.580,283 588.172,368	35	570.541,969 588.132,238	55.483
37	570.494,781 588.100,957	38	570.617,811 588.120,926	124.64
40	570.659,524 588.168,885	41	570.655,871 588.176,107	8.093
43	570.631,188 588.214,385	44	570.624,097 588.222,281	10.613
46	570.636,207 588.236,478	47	570.648,342 588.250,706	18.7
49	570.650,83 588.280,834	50	570.653,555 588.331,368	50.607
52	570.650,657 588.383,769	53	570.638,215 588.382,985	12.467
55	570.616,822 588.382,878	56	570.600,714 588.384,027	16.149
58	570.579,901 588.386,807	59	570.574,089 588.389,107	6.251
61	570.558,062 588.406,326	62	570.558,461 588.415,433	9.116
64	570.558,222 588.423,261	65	570.560,037 588.442,756	19.579
67	570.561,029 588.452,232	1	570.562,334 588.455,419	3.444

Punct început	X / Y	Punct sfârşit	X / Y	Lungime segment
5	570.495,735 588.464,739	6	570.482,934 588.465,756	12.841
8	570.475,462 588.467,176	9	570.464,749 588.471,257	11.464
11	570.442,814 588.480,708	12	570.419,27 588.482,796	23.636
14	570.382,023 588.482,68	15	570.367,614 588.486,126	14.815
17	570.361,48 588.474,924	18	570.361,115 588.472,389	2.561
20	570.363,716 588.458,396	21	570.363,445 588.447,752	10.647
23	570.361,026 588.432,683	24	570.360,25 588.428,419	4.334
26	570.363,479 588.397,509	27	570.370,168 588.356,388	41.661
29	570.376,361 588.279,844	30	570.377,133 588.268,36	11.51
32	570.473,765 588.253,784	33	570.510,592 588.215,471	53.142
35	570.541,969 588.132,238	36	570.492,347 588.103,09	57.55
38	570.617,811 588.120,926	39	570.661,785 588.164,416	61.847
41	570.655,871 588.176,107	42	570.646,578 588.198,778	24.502
44	570.624,097 588.222,281	45	570.632,669 588.232,331	13.209
47	570.648,342 588.250,706	48	570.671,1 588.280,394	37.407
50	570.653,555 588.331,368	51	570.651,821 588.367,04	35.714
53	570.638,215 588.382,985	54	570.626,311 588.382,265	11.926
56	570.600,714 588.384,027	57	570.587,038 588.387,077	14.012
59	570.574,089 588.389,107	60	570.557,647 588.396,854	18.176
62	570.558,461 588.415,433	63	570.558,317 588.420,144	4.713
65	570.560,037 588.442,756	66	570.560,266 588.447,715	4.964

Punct început	X / Y	Punct sfârşit	X / Y	Lungime segment
6	570.482,934 588.465,756	7	570.479,437 588.467,054	3.73
9	570.464,749 588.471,257	10	570.455,409 588.477,254	11.1
12	570.419,27 588.482,796	13	570.416,724 588.483,23	2.583
15	570.367,614 588.486,126	16	570.365,787 588.482,642	3.934
18	570.361,115 588.472,389	19	570.362,026 588.465,671	6.779
21	570.363,445 588.447,752	22	570.362,437 588.436,885	10.914
24	570.360,25 588.428,419	25	570.360,745 588.419,673	8.76
27	570.370,168 588.356,388	28	570.373,388 588.315,515	41.0
30	570.377,133 588.268,36	31	570.431,653 588.260,72	55.053
33	570.510,592 588.215,471	34	570.580,283 588.172,368	81.943
36	570.492,347 588.103,09	37	570.494,781 588.100,957	3.236
39	570.661,785 588.164,416	40	570.659,524 588.168,885	5.008
42	570.646,578 588.198,778	43	570.631,188 588.214,385	21.919
45	570.632,669 588.232,331	46	570.636,207 588.236,478	5.451
48	570.671,1 588.280,394	49	570.650,83 588.280,834	20.275
51	570.651,821 588.367,04	52	570.650,657 588.383,769	16.769
54	570.626,311 588.382,265	55	570.616,822 588.382,878	9.509
57	570.587,038 588.387,077	58	570.579,901 588.386,807	7.142
60	570.557,647 588.396,854	61	570.558,062 588.406,326	9.481
63	570.558,317 588.420,144	64	570.558,222 588.423,261	3.118
66	570.560,266 588.447,715	67	570.561,029 588.452,232	4.581

**** Lungimile segmentelor sunt determinate în planul de proiecţie Stereo 70 şi sunt rotunjite la 1 milimetru.**
***** Distanţa dintre puncte este formată din segmente cumulate ce sunt mai mici decât valoarea 1 milimetru.**

Document care conține date cu caracter personal, protejat de prevederile Regulamentului (UE) nr. 679/2016 și Legii 190/2018

DATE DESPRE IMOBILUL NR. 980

Oficiul de Cadastru şi Publicitate Imobiliară NEAMT
Biroul de Cadastru şi Publicitate Imobiliară Bicaz

A. Partea I. Descrierea imobilului

TEREN Intravilan

Adresa: Loc. Damuc, Jud. Neamt, pct. 'Batu'

Nr. Crt	Nr cadastral Nr. topografic	Suprafaţa* (mp)	Observaţii / Referinţe
A1		5.550	Sector cadastral:55 Teren imprejmuit;

Construcţii

Crt	Nr cadastral Nr. topografic	Adresa	Observaţii / Referinţe
A1.1		Loc. Damuc, Jud. Neamt	Nr. niveluri:1; S. construita la sol:71 mp;
A1.2		Loc. Damuc, Jud. Neamt	Nr. niveluri:1; S. construita la sol:48 mp;
A1.3		Loc. Damuc, Jud. Neamt	Nr. niveluri:1; S. construita la sol:36 mp;

B. Partea II. Proprietari şi acte

Inscrieri privitoare la dreptul de proprietate şi alte drepturi reale		Referinţe
980 / 17/09/2024		
Act Administrativ nr. 5753, din 17/09/2024 emis de Primaria com. Damuc;		
B1	Inscrierea posesiei, drept de PROPRIETATE, dobandit prin Lege, cota actuala 1/1, cota initiala 1/1	A1
	1) **COVASAN NECULAI** 2) **COVASAN ELENA**	
Act Administrativ nr. 6226, din 23/10/2024 emis de Primaria com. Damuc;		
B2	Intabulare, drept de PROPRIETATE, dobandit prin Lege, cota actuala 1/1, cota initiala 1/1	A1.1, A1.2, A1.3
	1) **COVASAN NECULAI** 2) **COVASAN ELENA**	

C. Partea III. SARCINI .

Inscrieri privind dezmembramintele dreptului de proprietate, drepturi reale de garanţie şi sarcini	Referinţe
NU SUNT	

Document care conține date cu caracter personal, protejat de prevederile Regulamentului (UE) nr. 679/2016 și Legii 190/2018

Anexa Nr. 1 La Partea I

Teren

Nr cadastral	Suprafaţa (mp)*	Observaţii / Referinţe
	5.550	

* Suprafaţa este determinată in planul de proiecţie Stereo 70.

DETALII LINIARE IMOBIL

Date referitoare la teren

Crt	Categorie folosință	Intra vilan	Suprafaţa (mp)	Tarla	Parcelă	Nr. topo	Observaţii / Referinţe
1	curti constructii	DA	576	36	1373; 1374; 1377	-	
2	arabil	DA	1.187	36	1373; 1377	-	
3	curti constructii	DA	297	36	1372; 1378	-	
4	pasune	DA	910	36	1371; 1378	-	
5	faneata	DA	2.580	36	1371; 1378	-	

Date referitoare la construcţii

Crt	Număr	Destinaţie construcţie	Supraf. (mp)	Situaţie juridică	Observaţii / Referinţe
A1.1		constructii de locuinte	71	Cu acte	Nr. niveluri:1; S. construita la sol:71 mp;
A1.2		constructii anexa	48	Cu acte	Nr. niveluri:1; S. construita la sol:48 mp;
A1.3		constructii anexa	36	Cu acte	Nr. niveluri:1; S. construita la sol:36 mp;

Document care conține date cu caracter personal, protejat de prevederile Regulamentului (UE) nr. 679/2016 și Legii 190/2018

Lungime Segmente

1) Valorile lungimilor segmentelor sunt obţinute din proiecţie în plan.

Punct început	X / Y	Punct sfârşit	X / Y	Lungime segment
1	569.449,718 588.787,1	2	569.451,688 588.786,874	1.983
4	569.464,871 588.787,421	5	569.473,525 588.788,7	8.748
7	569.487,767 588.793,155	8	569.489,009 588.799,947	6.905
10	569.491,492 588.812,655	11	569.489,885 588.823,099	10.567
13	569.489,958 588.835,296	14	569.490,36 588.841,467	6.184
16	569.492,551 588.853,847	17	569.494,194 588.860,931	7.272
19	569.496,787 588.870,024	20	569.497,554 588.874,443	4.485
22	569.498,248 588.882,038	23	569.500,0 588.886,785	5.06
25	569.505,149 588.897,558	26	569.505,916 588.900,297	2.844
28	569.508,064 588.910,628	29	569.509,004 588.913,274	2.808
31	569.519,686 588.944,295	32	569.524,979 588.969,481	25.736
34	569.498,327 588.982,088	35	569.497,623 588.978,534	3.623
37	569.495,491 588.973,059	38	569.493,704 588.970,499	3.122
40	569.486,267 588.945,312	41	569.481,168 588.922,541	23.335
43	569.479,495 588.913,509	44	569.477,077 588.897,67	16.023
46	569.470,392 588.863,162	47	569.464,632 588.839,814	24.048
49	569.450,644 588.790,957	1	569.449,718 588.787,1	3.967

Punct început	X / Y	Punct sfârşit	X / Y	Lungime segment
2	569.451,688 588.786,874	3	569.458,297 588.786,655	6.613
5	569.473,525 588.788,7	6	569.479,733 588.790,197	6.386
8	569.489,009 588.799,947	9	569.490,615 588.808,127	8.336
11	569.489,885 588.823,099	12	569.489,958 588.830,256	7.157
14	569.490,36 588.841,467	15	569.491,2 588.847,127	5.722
17	569.494,194 588.860,931	18	569.495,764 588.866,007	5.313
20	569.497,554 588.874,443	21	569.497,554 588.876,743	2.3
23	569.500,0 588.886,785	24	569.502,374 588.892,154	5.87
26	569.505,916 588.900,297	27	569.507,277 588.906,63	6.478
29	569.509,004 588.913,274	30	569.511,456 588.920,395	7.531
32	569.524,979 588.969,481	33	569.522,107 588.970,169	2.953
35	569.497,623 588.978,534	36	569.496,382 588.975,347	3.42
38	569.493,704 588.970,499	39	569.490,771 588.968,535	3.53
41	569.481,168 588.922,541	42	569.479,911 588.915,915	6.744
44	569.477,077 588.897,67	45	569.475,226 588.881,058	16.715
47	569.464,632 588.839,814	48	569.458,152 588.816,003	24.677

Punct început	X / Y	Punct sfârşit	X / Y	Lungime segment
3	569.458,297 588.786,655	4	569.464,871 588.787,421	6.618
6	569.479,733 588.790,197	7	569.487,767 588.793,155	8.561
9	569.490,615 588.808,127	10	569.491,492 588.812,655	4.612
12	569.489,958 588.830,256	13	569.489,958 588.835,296	5.04
15	569.491,2 588.847,127	16	569.492,551 588.853,847	6.854
18	569.495,764 588.866,007	19	569.496,787 588.870,024	4.145
21	569.497,554 588.876,743	22	569.498,248 588.882,038	5.34
24	569.502,374 588.892,154	25	569.505,149 588.897,558	6.075
27	569.507,277 588.906,63	28	569.508,064 588.910,628	4.075
30	569.511,456 588.920,395	31	569.519,686 588.944,295	25.277
33	569.522,107 588.970,169	34	569.498,327 588.982,088	26.6
36	569.496,382 588.975,347	37	569.495,491 588.973,059	2.455
39	569.490,771 588.968,535	40	569.486,267 588.945,312	23.656
42	569.479,911 588.915,915	43	569.479,495 588.913,509	2.442
45	569.475,226 588.881,058	46	569.470,392 588.863,162	18.537
48	569.458,152 588.816,003	49	569.450,644 588.790,957	26.147

** Lungimile segmentelor sunt determinate în planul de proiecţie Stereo 70 şi sunt rotunjite la 1 milimetru.

*** Distanţa dintre puncte este formată din segmente cumulate ce sunt mai mici decât valoarea 1 milimetru.

Document care conține date cu caracter personal, protejat de prevederile Regulamentului (UE) nr. 679/2016 și Legii 190/2018

DATE DESPRE IMOBILUL NR. 985

Oficiul de Cadastru şi Publicitate Imobiliară NEAMT
Biroul de Cadastru şi Publicitate Imobiliară Bicaz

A. Partea I. Descrierea imobilului

TEREN Extravilan

Adresa: Jud. Neamt, pct. 'Preluca'

Nr. Crt	Nr cadastral Nr. topografic	Suprafaţa* (mp)	Observaţii / Referinţe
A1		21.481	Sector cadastral:55 Teren imprejmuit;

B. Partea II. Proprietari şi acte

Inscrieri privitoare la dreptul de proprietate şi alte drepturi reale		Referinţe
985 / 17/09/2024		
Act Administrativ nr. 5754, din 17/09/2024 emis de Primaria com. Damuc;		
B1	Inscrierea posesiei, drept de PROPRIETATE, dobandit prin Lege, cota actuala 1/1, cota initiala 1/1	A1
	1) **COVASAN NECULAI** 2) **COVASAN ELENA**	

C. Partea III. SARCINI .

Inscrieri privind dezmembramintele dreptului de proprietate, drepturi reale de garanţie şi sarcini	Referinţe
NU SUNT	

Document care conține date cu caracter personal, protejat de prevederile Regulamentului (UE) nr. 679/2016 și Legii 190/2018

Anexa Nr. 1 La Partea I

Teren

Nr cadastral	Suprafaţa (mp)*	Observaţii / Referinţe
	21.481	

* Suprafaţa este determinată in planul de proiecţie Stereo 70.

DETALII LINIARE IMOBIL

Date referitoare la teren

Crt	Categorie folosință	Intra vilan	Suprafaţa (mp)	Tarla	Parcelă	Nr. topo	Observaţii / Referinţe
1	faneata	NU	21.481	-	-	-	

Lungime Segmente

1) Valorile lungimilor segmentelor sunt obţinute din proiecţie în plan.

Punct început	X / Y	Punct sfârşit	X / Y	Lungime segment
1	569.380,024 588.535,886	2	569.384,717 588.536,947	4.811
4	569.419,998 588.541,78	5	569.417,522 588.548,524	7.184
7	569.404,721 588.588,399	8	569.403,129 588.593,514	5.357
10	569.392,41 588.619,864	11	569.384,216 588.624,501	9.415
13	569.403,743 588.643,406	14	569.498,375 588.731,172	129.066
16	569.507,773 588.748,008	17	569.517,395 588.781,351	34.704

Punct început	X / Y	Punct sfârşit	X / Y	Lungime segment
2	569.384,717 588.536,947	3	569.392,734 588.537,646	8.047
5	569.417,522 588.548,524	6	569.414,96 588.555,499	7.431
8	569.403,129 588.593,514	9	569.396,187 588.618,512	25.944
11	569.384,216 588.624,501	12	569.391,118 588.631,789	10.038
14	569.498,375 588.731,172	15	569.503,048 588.736,272	6.917
17	569.517,395 588.781,351	18	569.516,068 588.782,163	1.556

Punct început	X / Y	Punct sfârşit	X / Y	Lungime segment
3	569.392,734 588.537,646	4	569.419,998 588.541,78	27.576
6	569.414,96 588.555,499	7	569.404,721 588.588,399	34.456
9	569.396,187 588.618,512	10	569.392,41 588.619,864	4.012
12	569.391,118 588.631,789	13	569.403,743 588.643,406	17.156
15	569.503,048 588.736,272	16	569.507,773 588.748,008	12.651
18	569.516,068 588.782,163	19	569.510,554 588.783,551	5.686

Document care conține date cu caracter personal, protejat de prevederile Regulamentului (UE) nr. 679/2016 și Legii 190/2018

Punct început	X / Y	Punct sfârşit	X / Y	Lungime segment
19	569.510,554 588.783,551	20	569.505,916 588.784,281	4.695
22	569.490,798 588.785,888	23	569.482,169 588.785,917	8.629
25	569.470,238 588.766,992	26	569.464,581 588.757,941	10.673
28	569.451,827 588.743,695	29	569.441,387 588.740,918	10.803
31	569.415,776 588.735,621	32	569.410,132 588.733,477	6.038
34	569.392,416 588.731,764	35	569.373,47 588.731,336	18.951
37	569.359,758 588.731,309	38	569.347,027 588.731,283	12.731
40	569.328,939 588.730,587	41	569.319,466 588.730,962	9.48
43	569.302,085 588.726,182	44	569.303,107 588.712,816	13.405
46	569.309,169 588.681,63	47	569.313,113 588.660,231	21.759
49	569.319,832 588.633,5	50	569.323,922 588.625,247	9.211
52	569.337,726 588.602,606	53	569.345,76 588.592,747	12.718
55	569.367,086 588.556,083	56	569.375,85 588.540,454	17.919

Punct început	X / Y	Punct sfârşit	X / Y	Lungime segment
20	569.505,916 588.784,281	21	569.496,203 588.785,742	9.822
23	569.482,169 588.785,917	24	569.477,643 588.778,563	8.635
26	569.464,581 588.757,941	27	569.458,101 588.747,501	12.288
29	569.441,387 588.740,918	30	569.431,924 588.739,324	9.596
32	569.410,132 588.733,477	33	569.405,69 588.732,835	4.488
35	569.373,47 588.731,336	36	569.371,614 588.731,332	1.856
38	569.347,027 588.731,283	39	569.346,655 588.731,283	0.372
41	569.319,466 588.730,962	42	569.301,964 588.731,443	17.509
44	569.303,107 588.712,816	45	569.305,517 588.699,597	13.437
47	569.313,113 588.660,231	48	569.316,838 588.643,725	16.921
50	569.323,922 588.625,247	51	569.329,327 588.615,753	10.925
53	569.345,76 588.592,747	54	569.353,867 588.577,336	17.413
56	569.375,85 588.540,454	1	569.380,024 588.535,886	6.188

Punct început	X / Y	Punct sfârşit	X / Y	Lungime segment
21	569.496,203 588.785,742	22	569.490,798 588.785,888	5.407
24	569.477,643 588.778,563	25	569.470,238 588.766,992	13.738
27	569.458,101 588.747,501	28	569.451,827 588.743,695	7.338
30	569.431,924 588.739,324	31	569.415,776 588.735,621	16.567
33	569.405,69 588.732,835	34	569.392,416 588.731,764	13.317
36	569.371,614 588.731,332	37	569.359,758 588.731,309	11.856
39	569.346,655 588.731,283	40	569.328,939 588.730,587	17.73
42	569.301,964 588.731,443	43	569.302,085 588.726,182	5.262
45	569.305,517 588.699,597	46	569.309,169 588.681,63	18.334
48	569.316,838 588.643,725	49	569.319,832 588.633,5	10.654
51	569.329,327 588.615,753	52	569.337,726 588.602,606	15.601
54	569.353,867 588.577,336	55	569.367,086 588.556,083	25.029

** Lungimile segmentelor sunt determinate în planul de proiecţie Stereo 70 şi sunt rotunjite la 1 milimetru.
*** Distanţa dintre puncte este formată din segmente cumulate ce sunt mai mici decât valoarea 1 milimetru.

Document care conține date cu caracter personal, protejat de prevederile Regulamentului (UE) nr. 679/2016 și Legii 190/2018

DATE DESPRE IMOBILUL NR. 1022

Oficiul de Cadastru şi Publicitate Imobiliară NEAMT
Biroul de Cadastru şi Publicitate Imobiliară Bicaz

A. Partea I. Descrierea imobilului

TEREN Intravilan

Adresa: Loc. Damuc, Jud. Neamt, pct. 'Batu'

Nr. Crt	Nr cadastral Nr. topografic	Suprafaţa* (mp)	Observaţii / Referinţe
A1		3.435	Sector cadastral:55 Teren imprejmuit;

Construcţii

Crt	Nr cadastral Nr. topografic	Adresa	Observaţii / Referinţe
A1.1		Loc. Damuc, Jud. Neamt	Nr. niveluri:1; S. construita la sol:145 mp;
A1.2		Loc. Damuc, Jud. Neamt	Nr. niveluri:1; S. construita la sol:31 mp;
A1.3		Loc. Damuc, Jud. Neamt	Nr. niveluri:1; S. construita la sol:71 mp;
A1.4		Loc. Damuc, Jud. Neamt	Nr. niveluri:1; S. construita la sol:19 mp;
A1.5		Loc. Damuc, Jud. Neamt	Nr. niveluri:1; S. construita la sol:87 mp;

B. Partea II. Proprietari şi acte

Inscrieri privitoare la dreptul de proprietate şi alte drepturi reale		Referinţe
1022 / 17/09/2024		
Act Administrativ nr. 5755, din 17/09/2024 emis de Primaria com. Damuc;		
B1	Inscrierea posesiei, drept de PROPRIETATE, dobandit prin Lege, cota actuala 1/1, cota initiala 1/1	A1
	1) **COJOCARU SIMION** 2) **COJOCARU ANA**	
Act Administrativ nr. 6226, din 23/10/2024 emis de Primaria com. Damuc;		
B2	Intabulare, drept de PROPRIETATE, dobandit prin Lege, cota actuala 1/1, cota initiala 1/1	A1.1, A1.2, A1.3, A1.4, A1.5
	1) **COJOCARU SIMION** 2) **COJOCARU ANA**	

C. Partea III. SARCINI .

Inscrieri privind dezmembramintele dreptului de proprietate, drepturi reale de garanţie şi sarcini	Referinţe
NU SUNT	

Document care conține date cu caracter personal, protejat de prevederile Regulamentului (UE) nr. 679/2016 și Legii 190/2018

Anexa Nr. 1 La Partea I

Teren

Nr cadastral	Suprafaţa (mp)*	Observaţii / Referinţe
	3.435	

* Suprafaţa este determinată in planul de proiecţie Stereo 70.

DETALII LINIARE IMOBIL

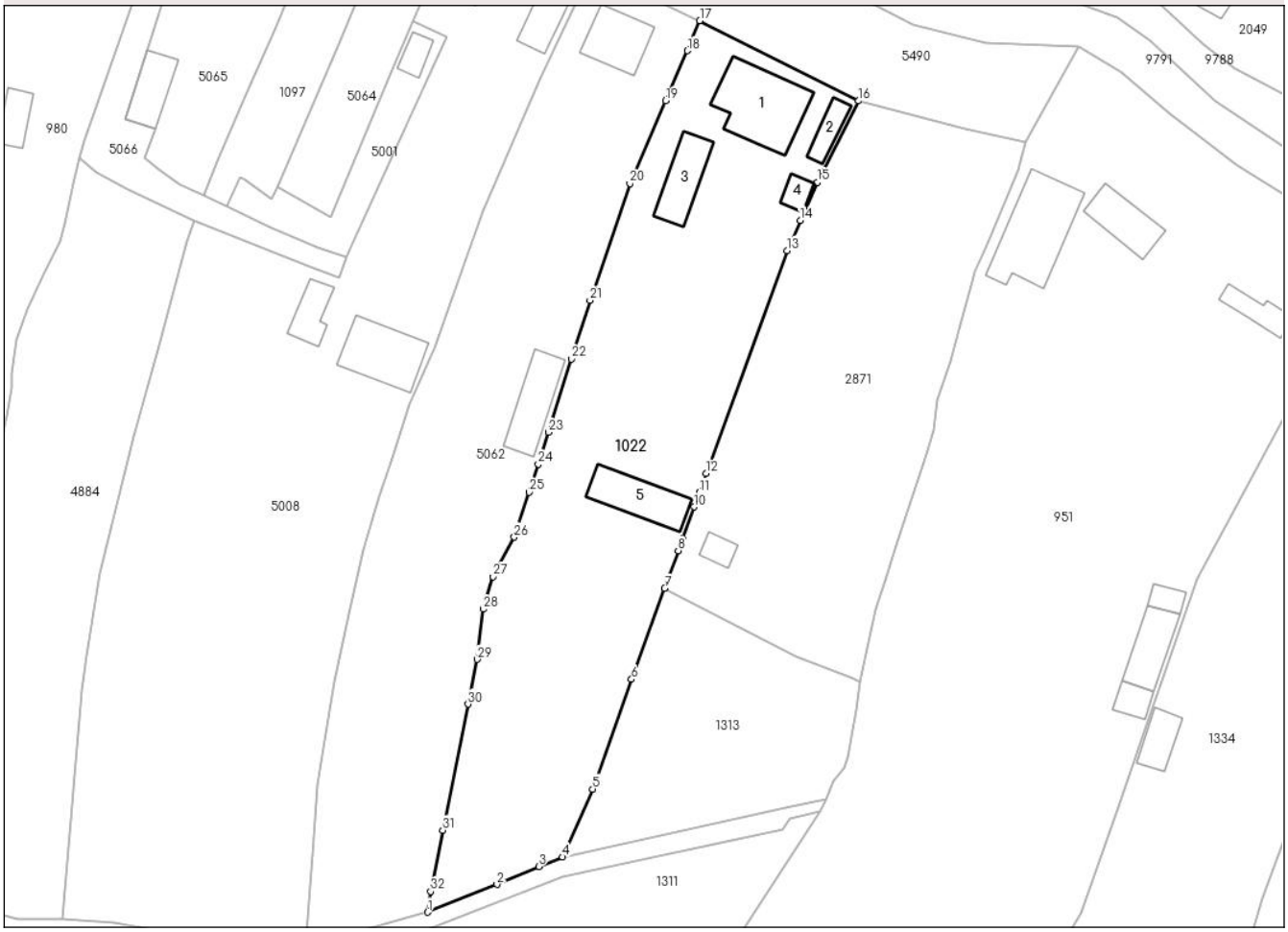

Date referitoare la teren

Crt	Categorie folosință	Intra vilan	Suprafaţa (mp)	Tarla	Parcelă	Nr. topo	Observaţii / Referinţe
1	curti constructii	DA	1.100	36	1350; 1351; 1352	-	
2	arabil	DA	852	36	1351	-	
3	faneata	DA	1.483	36	1352; 1353	-	

Date referitoare la construcţii

Crt	Număr	Destinaţie construcţie	Supraf. (mp)	Situaţie juridică	Observaţii / Referinţe
A1.1		constructii de locuinte	145	Cu acte	Nr. niveluri:1; S. construita la sol:145 mp;
A1.2		constructii anexa	31	Cu acte	Nr. niveluri:1; S. construita la sol:31 mp;
A1.3		constructii anexa	71	Cu acte	Nr. niveluri:1; S. construita la sol:71 mp;
A1.4		constructii anexa	19	Cu acte	Nr. niveluri:1; S. construita la sol:19 mp;
A1.5		constructii anexa	87	Cu acte	Nr. niveluri:1; S. construita la sol:87 mp;

Document care conține date cu caracter personal, protejat de prevederile Regulamentului (UE) nr. 679/2016 și Legii 190/2018

Lungime Segmente
1) Valorile lungimilor segmentelor sunt obţinute din proiecţie în plan.

Punct început	X / Y	Punct sfârşit	X / Y	Lungime segment (** (m)
1	569.562,965 588.792,047	2	569.573,873 588.796,399	11.744
3	569.580,417 588.799,221	4	569.584,188 588.800,714	4.056
5	569.588,917 588.811,397	6	569.595,033 588.828,644	18.299
7	569.600,236 588.842,957	8	569.602,384 588.848,867	6.288
9	569.603,06 588.850,727	10	569.604,881 588.855,745	5.338
11	569.605,71 588.858,029	12	569.606,79 588.861,006	3.167
13	569.619,508 588.896,054	14	569.621,611 588.900,794	5.186
15	569.624,276 588.906,8	16	569.630,75 588.919,578	14.324
17	569.605,784 588.932,17	18	569.603,829 588.927,446	5.113
19	569.600,427 588.919,592	20	569.594,784 588.906,566	14.196
21	569.588,5 588.888,231	22	569.585,583 588.878,999	9.682
23	569.581,943 588.867,48	24	569.580,356 588.862,458	5.267
25	569.578,964 588.858,05	26	569.576,586 588.850,992	7.448
27	569.573,258 588.844,781	28	569.571,695 588.839,692	5.324
29	569.570,733 588.831,797	30	569.569,316 588.824,745	7.193
31	569.565,324 588.804,927	32	569.563,419 588.795,313	9.801

Punct început	X / Y	Punct sfârşit	X / Y	Lungime segment (** (m)
2	569.573,873 588.796,399	3	569.580,417 588.799,221	7.127
4	569.584,188 588.800,714	5	569.588,917 588.811,397	11.683
6	569.595,033 588.828,644	7	569.600,236 588.842,957	15.229
8	569.602,384 588.848,867	9	569.603,06 588.850,727	1.979
10	569.604,881 588.855,745	11	569.605,71 588.858,029	2.43
12	569.606,79 588.861,006	13	569.619,508 588.896,054	37.284
14	569.621,611 588.900,794	15	569.624,276 588.906,8	6.571
16	569.630,75 588.919,578	17	569.605,784 588.932,17	27.962
18	569.603,829 588.927,446	19	569.600,427 588.919,592	8.559
20	569.594,784 588.906,566	21	569.588,5 588.888,231	19.382
22	569.585,583 588.878,999	23	569.581,943 588.867,48	12.08
24	569.580,356 588.862,458	25	569.578,964 588.858,05	4.623
26	569.576,586 588.850,992	27	569.573,258 588.844,781	7.046
28	569.571,695 588.839,692	29	569.570,733 588.831,797	7.953
30	569.569,316 588.824,745	31	569.565,324 588.804,927	20.216
32	569.563,419 588.795,313	1	569.562,965 588.792,047	3.297

** Lungimile segmentelor sunt determinate în planul de proiecţie Stereo 70 şi sunt rotunjite la 1 milimetru.
*** Distanţa dintre puncte este formată din segmente cumulate ce sunt mai mici decât valoarea 1 milimetru.

Document care conține date cu caracter personal, protejat de prevederile Regulamentului (UE) nr. 679/2016 și Legii 190/2018

DATE DESPRE IMOBILUL NR. 1087

Oficiul de Cadastru şi Publicitate Imobiliară NEAMT
Biroul de Cadastru şi Publicitate Imobiliară Bicaz

A. Partea I. Descrierea imobilului

TEREN Intravilan

Adresa: Loc. Damuc, Jud. Neamt, pct. 'Batu'

Nr. Crt	Nr cadastral Nr. topografic	Suprafaţa* (mp)	Observaţii / Referinţe
A1		5.124	Sector cadastral:55 Teren imprejmuit;

Construcţii

Crt	Nr cadastral Nr. topografic	Adresa	Observaţii / Referinţe
A1.1		Loc. Damuc, Jud. Neamt	Nr. niveluri:1; S. construita la sol:50 mp;
A1.2		Loc. Damuc, Jud. Neamt	Nr. niveluri:1; S. construita la sol:33 mp;

B. Partea II. Proprietari şi acte

Inscrieri privitoare la dreptul de proprietate şi alte drepturi reale		Referinţe
1087 / 17/09/2024		
Act Administrativ nr. 5756, din 17/09/2024 emis de Primaria com. Damuc;		
B1	Inscrierea posesiei, drept de PROPRIETATE, dobandit prin Lege, cota actuala 1/1, cota initiala 1/1	A1
	1) **COARDĂ ANA**	
Act Administrativ nr. 6226, din 23/10/2024 emis de Primaria com. Damuc;		
B2	Intabulare, drept de PROPRIETATE, dobandit prin Lege, cota actuala 1/1, cota initiala 1/1	A1.1, A1.2
	1) **COARDĂ ANA**	

C. Partea III. SARCINI .

Inscrieri privind dezmembramintele dreptului de proprietate, drepturi reale de garanţie şi sarcini	Referinţe
NU SUNT	

Document care conține date cu caracter personal, protejat de prevederile Regulamentului (UE) nr. 679/2016 și Legii 190/2018

Anexa Nr. 1 La Partea I

Teren

Nr cadastral	Suprafaţa (mp)*	Observaţii / Referinţe
	5.124	

* Suprafaţa este determinată in planul de proiecţie Stereo 70.

DETALII LINIARE IMOBIL

Date referitoare la teren

Crt	Categorie folosință	Intra vilan	Suprafaţa (mp)	Tarla	Parcelă	Nr. topo	Observaţii / Referinţe
1	curti constructii	DA	201	36	1324	-	
2	pasune	DA	348	36	1323; 1324; 1334; 1333	-	Pasune impadurita
3	arabil	DA	1.120	36	1326	-	
4	faneata	DA	881	36	1325; 1326; 1327	-	
5	pasune	DA	2.574	36	1327; 1328; 1329	-	Pasune impadurita

Date referitoare la construcţii

Crt	Număr	Destinaţie construcţie	Supraf. (mp)	Situaţie juridică	Observaţii / Referinţe
A1.1		constructii de locuinte	50	Cu acte	Nr. niveluri:1; S. construita la sol:50 mp;
A1.2		constructii anexa	33	Cu acte	Nr. niveluri:1; S. construita la sol:33 mp;

Document care conține date cu caracter personal, protejat de prevederile Regulamentului (UE) nr. 679/2016 și Legii 190/2018

Lungime Segmente
1) Valorile lungimilor segmentelor sunt obţinute din proiecţie în plan.

Punct început	X / Y	Punct sfârşit	X / Y	Lungime segment (** (m)
1	569.623,559 588.674,463	2	569.650,584 588.702,329	38.818
3	569.677,714 588.729,41	4	569.706,403 588.754,606	38.182
5	569.712,601 588.761,826	6	569.725,634 588.789,123	30.249
7	569.728,809 588.795,773	8	569.734,424 588.807,916	13.378
9	569.736,522 588.811,772	10	569.738,976 588.816,282	5.134
11	569.744,777 588.826,944	12	569.753,636 588.836,136	12.766
13	569.722,237 588.852,286	14	569.719,141 588.846,231	6.801
15	569.712,887 588.834,0	16	569.709,26 588.826,907	7.967
17	569.704,968 588.818,996	18	569.698,155 588.804,556	15.967
19	569.694,276 588.794,162	20	569.690,534 588.781,632	13.077
21	569.687,218 588.772,762	22	569.680,654 588.762,041	12.571
23	569.676,133 588.754,165	24	569.668,475 588.745,195	11.794
25	569.659,555 588.735,687	26	569.649,295 588.727,838	12.918
27	569.631,756 588.718,321	28	569.615,968 588.709,984	17.854
29	569.621,588 588.689,392	1	569.623,559 588.674,463	15.059

Punct început	X / Y	Punct sfârşit	X / Y	Lungime segment (** (m)
2	569.650,584 588.702,329	3	569.677,714 588.729,41	38.333
4	569.706,403 588.754,606	5	569.712,601 588.761,826	9.515
6	569.725,634 588.789,123	7	569.728,809 588.795,773	7.369
8	569.734,424 588.807,916	9	569.736,522 588.811,772	4.39
10	569.738,976 588.816,282	11	569.744,777 588.826,944	12.138
12	569.753,636 588.836,136	13	569.722,237 588.852,286	35.309
14	569.719,141 588.846,231	15	569.712,887 588.834,0	13.737
16	569.709,26 588.826,907	17	569.704,968 588.818,996	9.0
18	569.698,155 588.804,556	19	569.694,276 588.794,162	11.094
20	569.690,534 588.781,632	21	569.687,218 588.772,762	9.47
22	569.680,654 588.762,041	23	569.676,133 588.754,165	9.081
24	569.668,475 588.745,195	25	569.659,555 588.735,687	13.037
26	569.649,295 588.727,838	27	569.631,756 588.718,321	19.955
28	569.615,968 588.709,984	29	569.621,588 588.689,392	21.345

** Lungimile segmentelor sunt determinate în planul de proiecţie Stereo 70 şi sunt rotunjite la 1 milimetru.
*** Distanţa dintre puncte este formată din segmente cumulate ce sunt mai mici decât valoarea 1 milimetru.

Document care conține date cu caracter personal, protejat de prevederile Regulamentului (UE) nr. 679/2016 și Legii 190/2018

DATE DESPRE IMOBILUL NR. 1094

Oficiul de Cadastru şi Publicitate Imobiliară NEAMT
Biroul de Cadastru şi Publicitate Imobiliară Bicaz

A. Partea I. Descrierea imobilului

TEREN Extravilan

Adresa: Jud. Neamt, pct. 'Izvoare'

Nr. Crt	Nr cadastral Nr. topografic	Suprafaţa* (mp)	Observaţii / Referinţe
A1		4.362	Sector cadastral:55 Teren neimprejmuit;

B. Partea II. Proprietari şi acte

Inscrieri privitoare la dreptul de proprietate şi alte drepturi reale		Referinţe
1094 / 17/09/2024		
Act Administrativ nr. 5757, din 17/09/2024 emis de Primaria com. Damuc;		
B1	Inscrierea posesiei, drept de PROPRIETATE, dobandit prin Lege, cota actuala 1/1, cota initiala 1/1	A1
	1) **CHIRILĂ SIMION**	

C. Partea III. SARCINI .

Inscrieri privind dezmembramintele dreptului de proprietate, drepturi reale de garanţie şi sarcini	Referinţe
NU SUNT	

Document care conține date cu caracter personal, protejat de prevederile Regulamentului (UE) nr. 679/2016 și Legii 190/2018

Anexa Nr. 1 La Partea I

Teren

Nr cadastral	Suprafaţa (mp)*	Observaţii / Referinţe
	4.362	

* Suprafaţa este determinată in planul de proiecţie Stereo 70.

DETALII LINIARE IMOBIL

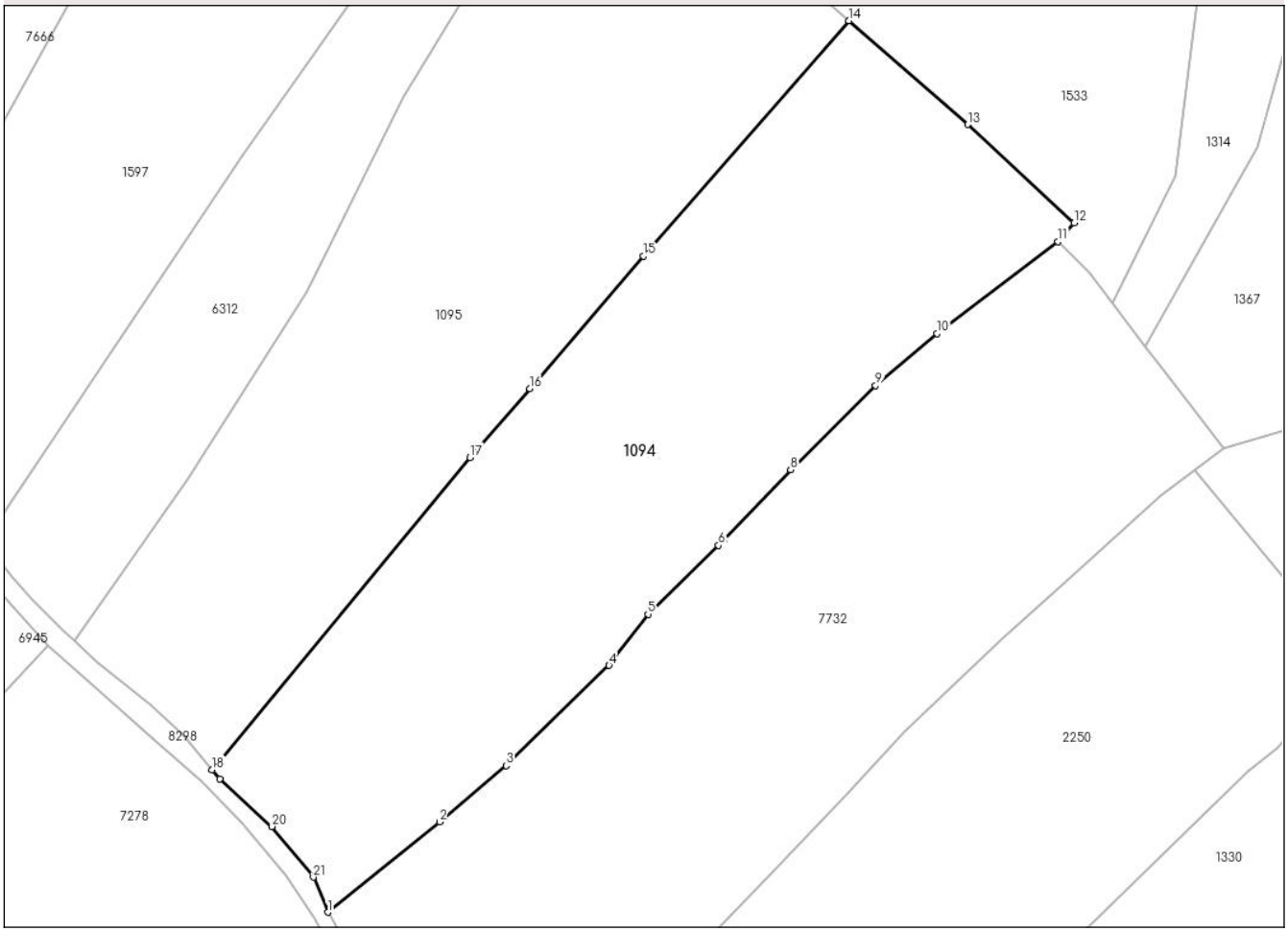

Date referitoare la teren

Crt	Categorie folosință	Intra vilan	Suprafaţa (mp)	Tarla	Parcelă	Nr. topo	Observaţii / Referinţe
1	faneata	NU	4.362	-	-	-	

Lungime Segmente

1) Valorile lungimilor segmentelor sunt obţinute din proiecţie în plan.

Punct început	X / Y	Punct sfârşit	X / Y	Lungime segment (** (m)
1	570.017,442 587.972,728	2	570.032,427 587.984,812	19.25
3	570.041,362 587.992,352	4	570.055,154 588.005,774	19.245
5	570.060,371 588.012,631	6	570.069,827 588.021,857	13.211
7	570.070,565 588.022,631	8	570.079,474 588.031,974	12.91
9	570.090,893 588.043,271	10	570.099,127 588.050,22	10.774

Punct început	X / Y	Punct sfârşit	X / Y	Lungime segment (** (m)
2	570.032,427 587.984,812	3	570.041,362 587.992,352	11.691
4	570.055,154 588.005,774	5	570.060,371 588.012,631	8.616
6	570.069,827 588.021,857	7	570.070,565 588.022,631	1.069
8	570.079,474 588.031,974	9	570.090,893 588.043,271	16.063
10	570.099,127 588.050,22	11	570.115,32 588.062,552	20.354

Document care conține date cu caracter personal, protejat de prevederile Regulamentului (UE) nr. 679/2016 și Legii 190/2018

Punct început	X / Y	Punct sfârşit	X / Y	Lungime segment (** (m)
11	570.115,32 588.062,552	12	570.117,469 588.065,032	3.282
13	570.103,227 588.078,213	14	570.087,299 588.092,108	21.137
15	570.059,781 588.060,6	16	570.044,484 588.042,862	23.423
17	570.036,524 588.033,631	18	570.001,953 587.991,806	54.263
19	570.002,964 587.990,602	20	570.009,972 587.984,201	9.491
21	570.015,502 587.977,421	1	570.017,442 587.972,728	5.078

Punct început	X / Y	Punct sfârşit	X / Y	Lungime segment (** (m)
12	570.117,469 588.065,032	13	570.103,227 588.078,213	19.405
14	570.087,299 588.092,108	15	570.059,781 588.060,6	41.833
16	570.044,484 588.042,862	17	570.036,524 588.033,631	12.189
18	570.001,953 587.991,806	19	570.002,964 587.990,602	1.572
20	570.009,972 587.984,201	21	570.015,502 587.977,421	8.749

** Lungimile segmentelor sunt determinate în planul de proiecţie Stereo 70 şi sunt rotunjite la 1 milimetru.
*** Distanţa dintre puncte este formată din segmente cumulate ce sunt mai mici decât valoarea 1 milimetru.

Document care conține date cu caracter personal, protejat de prevederile Regulamentului (UE) nr. 679/2016 și Legii 190/2018

DATE DESPRE IMOBILUL NR. 1095

Oficiul de Cadastru şi Publicitate Imobiliară NEAMT
Biroul de Cadastru şi Publicitate Imobiliară Bicaz

A. Partea I. Descrierea imobilului

TEREN Extravilan

Adresa: Jud. Neamt, pct. 'Izvoare'

Nr. Crt	Nr cadastral Nr. topografic	Suprafaţa* (mp)	Observaţii / Referinţe
A1		4.375	Sector cadastral:55 Teren neimprejmuit;

B. Partea II. Proprietari şi acte

Inscrieri privitoare la dreptul de proprietate şi alte drepturi reale		Referinţe
1095 / 17/09/2024		
Act Administrativ nr. 5758, din 17/09/2024 emis de Primaria com. Damuc;		
B1	Inscrierea posesiei, drept de PROPRIETATE, dobandit prin Lege, cota actuala 1/1, cota initiala 1/1	A1
	1) **CHIRILĂ MANOLE** 2) **CHIRILĂ IONELA**	

C. Partea III. SARCINI .

Inscrieri privind dezmembramintele dreptului de proprietate, drepturi reale de garanţie şi sarcini	Referinţe
NU SUNT	

Document care conține date cu caracter personal, protejat de prevederile Regulamentului (UE) nr. 679/2016 și Legii 190/2018

Anexa Nr. 1 La Partea I

Teren

Nr cadastral	Suprafaţa (mp)*	Observaţii / Referinţe
	4.375	

* Suprafaţa este determinată in planul de proiecţie Stereo 70.

DETALII LINIARE IMOBIL

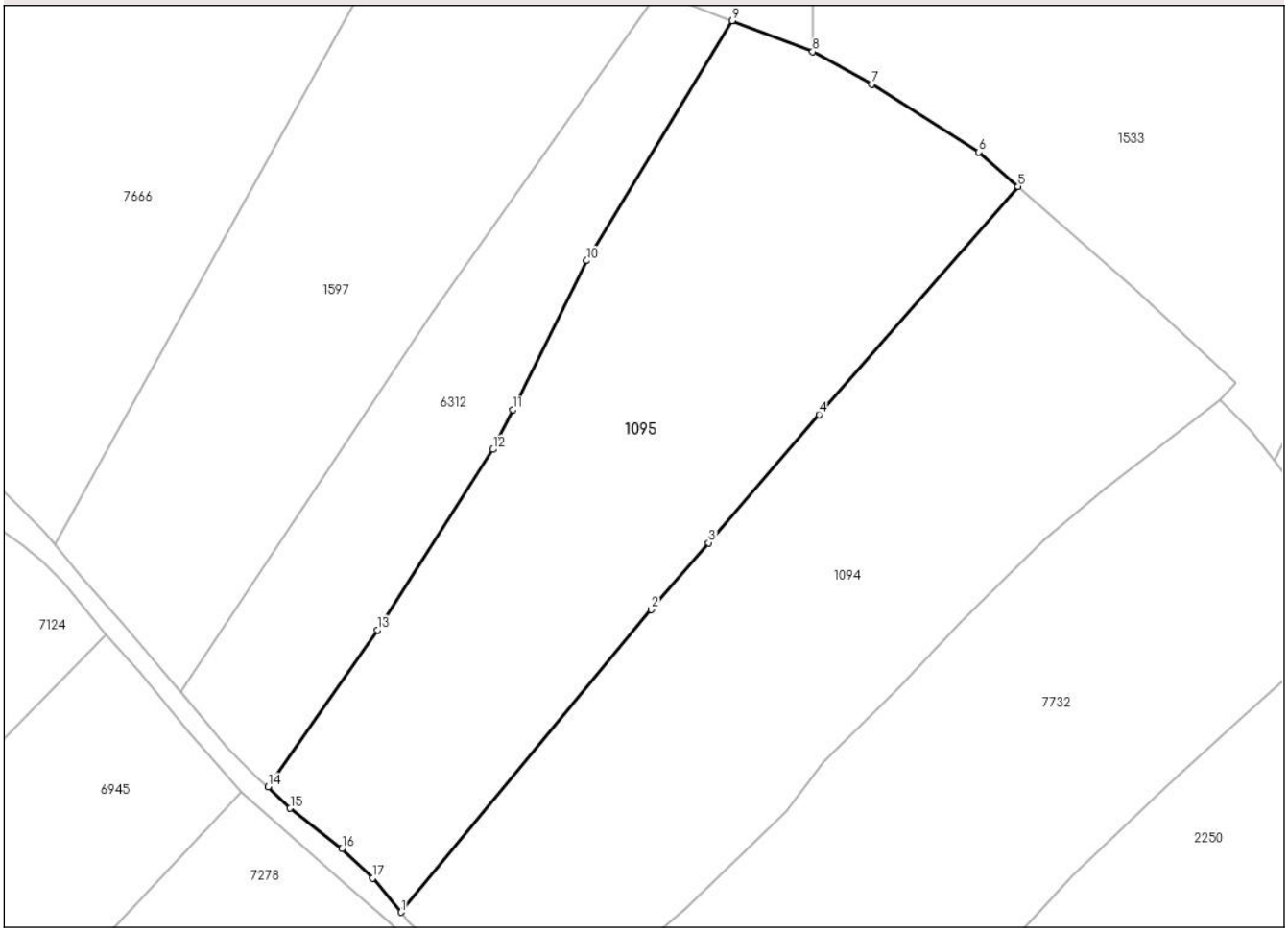

Date referitoare la teren

Crt	Categorie folosință	Intra vilan	Suprafaţa (mp)	Tarla	Parcelă	Nr. topo	Observaţii / Referinţe
1	faneata	NU	4.375	-	-	-	

Lungime Segmente
1) Valorile lungimilor segmentelor sunt obţinute din proiecţie în plan.

Punct început	X / Y	Punct sfârşit	X / Y	Lungime segment (** (m)
1	570.001,953 587.991,806	2	570.036,524 588.033,631	54.263
2	570.036,524 588.033,631	3	570.044,484 588.042,862	12.189
3	570.044,484 588.042,862	4	570.059,781 588.060,6	23.423
4	570.059,781 588.060,6	5	570.087,299 588.092,108	41.833
5	570.087,299 588.092,108	6	570.081,864 588.096,849	7.212

Document care conține date cu caracter personal, protejat de prevederile Regulamentului (UE) nr. 679/2016 și Legii 190/2018

Punct început	X / Y	Punct sfârşit	X / Y	Lungime segment (** (m)
6	570.081,864 588.096,849	7	570.067,016 588.106,243	17.57
7	570.067,016 588.106,243	8	570.058,877 588.110,732	9.295
8	570.058,877 588.110,732	9	570.047,728 588.115,014	11.943
9	570.047,728 588.115,014	10	570.027,623 588.081,85	38.782
10	570.027,623 588.081,85	11	570.017,37 588.061,254	23.007
11	570.017,37 588.061,254	12	570.014,63 588.055,752	6.147
12	570.014,63 588.055,752	13	569.998,646 588.030,828	29.609
13	569.998,646 588.030,828	14	569.983,533 588.009,124	26.447
14	569.983,533 588.009,124	15	569.986,582 588.006,17	4.245
15	569.986,582 588.006,17	16	569.993,741 588.000,564	9.093
16	569.993,741 588.000,564	17	569.998,002 587.996,511	5.881
17	569.998,002 587.996,511	1	570.001,953 587.991,806	6.144

** Lungimile segmentelor sunt determinate în planul de proiecţie Stereo 70 şi sunt rotunjite la 1 milimetru.
*** Distanţa dintre puncte este formată din segmente cumulate ce sunt mai mici decât valoarea 1 milimetru.

Document care conține date cu caracter personal, protejat de prevederile Regulamentului (UE) nr. 679/2016 și Legii 190/2018

DATE DESPRE IMOBILUL NR. 1097

Oficiul de Cadastru şi Publicitate Imobiliară NEAMT
Biroul de Cadastru şi Publicitate Imobiliară Bicaz

A. Partea I. Descrierea imobilului

TEREN Intravilan

Adresa: Loc. Damuc, Jud. Neamt, pct. 'Batu - Podis'

Nr. Crt	Nr cadastral Nr. topografic	Suprafaţa* (mp)	Observaţii / Referinţe
A1		581	Sector cadastral:55 Teren neimprejmuit;

B. Partea II. Proprietari şi acte

Inscrieri privitoare la dreptul de proprietate şi alte drepturi reale		Referinţe
1097 / 17/09/2024		
Act Administrativ nr. 5759, din 17/09/2024 emis de Primaria com. Damuc;		
B1	Inscrierea posesiei, drept de PROPRIETATE, dobandit prin Lege, cota actuala 1/1, cota initiala 1/1	A1
	1) **CHIRILĂ MANOLE** 2) **CHIRILĂ IONELA**	

C. Partea III. SARCINI .

Inscrieri privind dezmembramintele dreptului de proprietate, drepturi reale de garanţie şi sarcini	Referinţe
NU SUNT	

Document care conține date cu caracter personal, protejat de prevederile Regulamentului (UE) nr. 679/2016 și Legii 190/2018

Anexa Nr. 1 La Partea I

Teren

Nr cadastral	Suprafaţa (mp)*	Observaţii / Referinţe
	581	

* Suprafaţa este determinată in planul de proiecţie Stereo 70.

DETALII LINIARE IMOBIL

Date referitoare la teren

Crt	Categorie folosință	Intra vilan	Suprafaţa (mp)	Tarla	Parcelă	Nr. topo	Observaţii / Referinţe
1	arabil	DA	581	36	1366; 1366/1; 1367	-	

Lungime Segmente
1) Valorile lungimilor segmentelor sunt obţinute din proiecţie în plan.

Punct început	X / Y	Punct sfârşit	X / Y	Lungime segment (** (m)
1	569.531,345 588.903,034	2	569.533,532 588.907,63	5.09
2	569.533,532 588.907,63	3	569.534,163 588.907,205	0.761
3	569.534,163 588.907,205	4	569.538,483 588.904,221	5.25
4	569.538,483 588.904,221	5	569.539,433 588.906,082	2.089
5	569.539,433 588.906,082	6	569.548,662 588.927,731	23.534

Document care conține date cu caracter personal, protejat de prevederile Regulamentului (UE) nr. 679/2016 și Legii 190/2018

Punct început	X / Y	Punct sfârşit	X / Y	Lungime segment (** (m)
6	569.548,662 588.927,731	7	569.558,735 588.952,359	26.608
7	569.558,735 588.952,359	8	569.560,504 588.955,493	3.599
8	569.560,504 588.955,493	9	569.555,984 588.957,673	5.018
9	569.555,984 588.957,673	10	569.550,839 588.959,68	5.523
10	569.550,839 588.959,68	11	569.548,725 588.954,211	5.863
11	569.548,725 588.954,211	12	569.547,62 588.951,353	3.064
12	569.547,62 588.951,353	13	569.538,681 588.930,383	22.796
13	569.538,681 588.930,383	14	569.534,649 588.921,101	10.12
14	569.534,649 588.921,101	15	569.529,883 588.910,086	12.002
15	569.529,883 588.910,086	16	569.527,799 588.904,771	5.709
16	569.527,799 588.904,771	1	569.531,345 588.903,034	3.949

** Lungimile segmentelor sunt determinate în planul de proiecţie Stereo 70 şi sunt rotunjite la 1 milimetru.
*** Distanţa dintre puncte este formată din segmente cumulate ce sunt mai mici decât valoarea 1 milimetru.

Document care conține date cu caracter personal, protejat de prevederile Regulamentului (UE) nr. 679/2016 și Legii 190/2018

DATE DESPRE IMOBILUL NR. 1098

Oficiul de Cadastru şi Publicitate Imobiliară NEAMT
Biroul de Cadastru şi Publicitate Imobiliară Bicaz

A. Partea I. Descrierea imobilului

TEREN Extravilan

Adresa: Jud. Neamt, pct. 'Pr. Batu'

Nr. Crt	Nr cadastral Nr. topografic	Suprafaţa* (mp)	Observaţii / Referinţe
A1		7.441	Sector cadastral:55 Teren neimprejmuit;

B. Partea II. Proprietari şi acte

Inscrieri privitoare la dreptul de proprietate şi alte drepturi reale		Referinţe
1098 / 17/09/2024		
Act Administrativ nr. 5760, din 17/09/2024 emis de Primaria com. Damuc;		
B1	Inscrierea posesiei, drept de PROPRIETATE, dobandit prin Lege, cota actuala 1/1, cota initiala 1/1	A1
	1) **CHIRILĂ MANOLE** 2) **CHIRILĂ IONELA**	

C. Partea III. SARCINI .

Inscrieri privind dezmembramintele dreptului de proprietate, drepturi reale de garanţie şi sarcini	Referinţe
NU SUNT	

Anexa Nr. 1 La Partea I

Teren

Nr cadastral	Suprafaţa (mp)*	Observaţii / Referinţe
	7.441	

* Suprafaţa este determinată in planul de proiecţie Stereo 70.

DETALII LINIARE IMOBIL

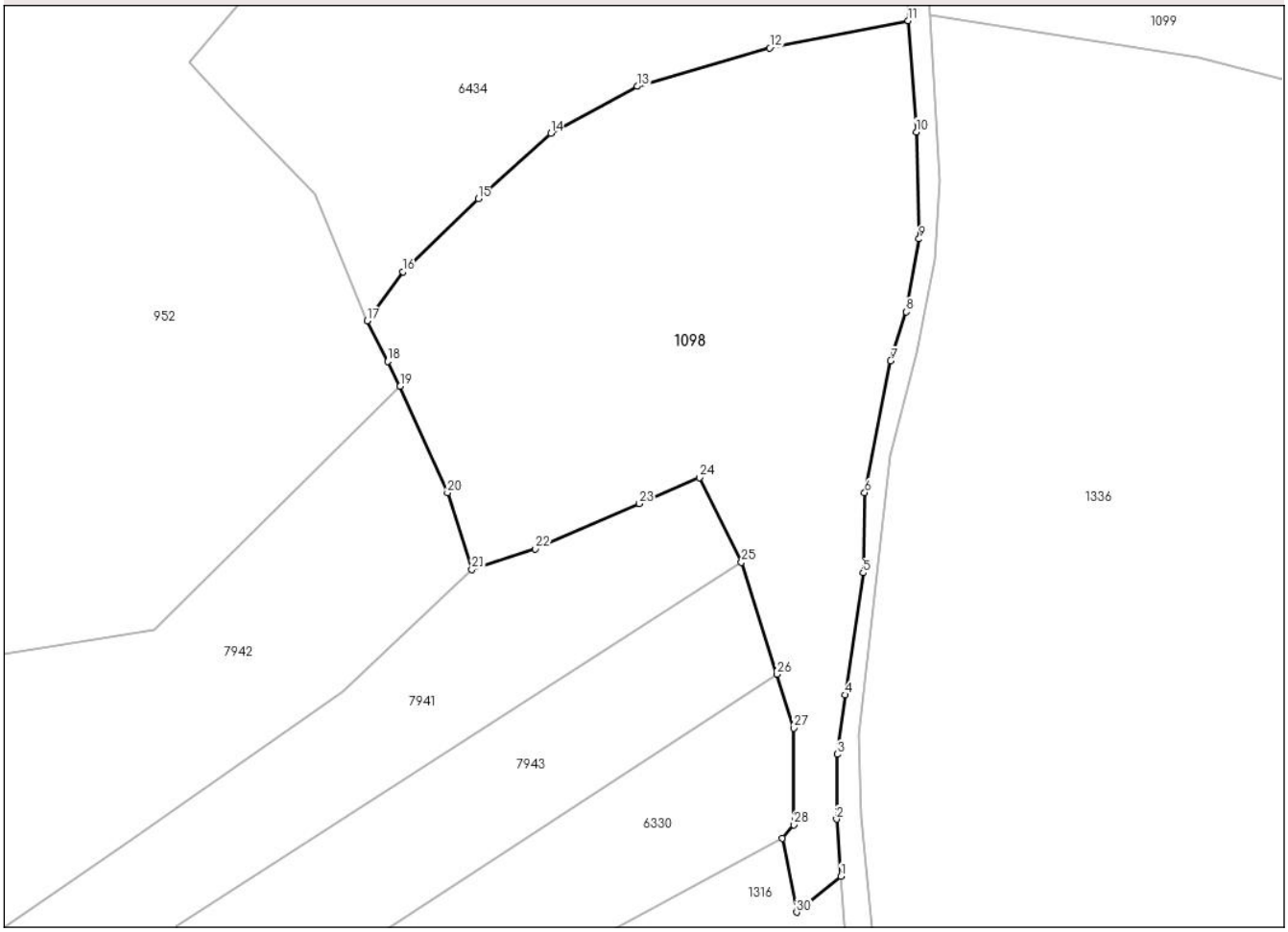

Date referitoare la teren

Crt	Categorie folosință	Intra vilan	Suprafaţa (mp)	Tarla	Parcelă	Nr. topo	Observaţii / Referinţe
1	pasune	NU	7.441	-	-	-	

Lungime Segmente

1) Valorile lungimilor segmentelor sunt obţinute din proiecţie în plan.

Punct început	X / Y	Punct sfârşit	X / Y	Lungime segment (** (m)
1	570.740,547 588.076,974	2	570.739,738 588.087,19	10.248
3	570.739,839 588.098,756	4	570.741,304 588.109,362	10.707
5	570.744,486 588.131,129	6	570.744,789 588.145,421	14.295
7	570.749,385 588.168,956	8	570.752,213 588.177,693	9.183
9	570.754,485 588.190,723	10	570.753,98 588.209,814	19.098

Punct început	X / Y	Punct sfârşit	X / Y	Lungime segment (** (m)
2	570.739,738 588.087,19	3	570.739,839 588.098,756	11.566
4	570.741,304 588.109,362	5	570.744,486 588.131,129	21.998
6	570.744,789 588.145,421	7	570.749,385 588.168,956	23.98
8	570.752,213 588.177,693	9	570.754,485 588.190,723	13.227
10	570.753,98 588.209,814	11	570.752,553 588.229,661	19.898

Document care conține date cu caracter personal, protejat de prevederile Regulamentului (UE) nr. 679/2016 și Legii 190/2018

Punct început	X / Y	Punct sfârşit	X / Y	Lungime segment (** (m)
11	570.752,553 588.229,661	12	570.727,792 588.224,811	25.232
13	570.704,108 588.217,942	14	570.688,707 588.209,558	17.535
15	570.675,717 588.197,906	16	570.662,228 588.184,884	18.749
17	570.655,871 588.176,107	18	570.659,524 588.168,885	8.093
19	570.661,785 588.164,416	20	570.670,243 588.145,417	20.797
21	570.674,573 588.131,743	22	570.685,927 588.135,396	11.927
23	570.704,512 588.143,477	24	570.715,219 588.148,123	11.672
25	570.722,769 588.133,048	26	570.729,105 588.113,021	21.005
27	570.732,062 588.103,453	28	570.732,062 588.086,18	17.273
29	570.730,092 588.083,807	30	570.732,606 588.070,578	13.466

Punct început	X / Y	Punct sfârşit	X / Y	Lungime segment (** (m)
12	570.727,792 588.224,811	13	570.704,108 588.217,942	24.66
14	570.688,707 588.209,558	15	570.675,717 588.197,906	17.45
16	570.662,228 588.184,884	17	570.655,871 588.176,107	10.837
18	570.659,524 588.168,885	19	570.661,785 588.164,416	5.008
20	570.670,243 588.145,417	21	570.674,573 588.131,743	14.343
22	570.685,927 588.135,396	23	570.704,512 588.143,477	20.266
24	570.715,219 588.148,123	25	570.722,769 588.133,048	16.86
26	570.729,105 588.113,021	27	570.732,062 588.103,453	10.015
28	570.732,062 588.086,18	29	570.730,092 588.083,807	3.084
30	570.732,606 588.070,578	1	570.740,547 588.076,974	10.196

** Lungimile segmentelor sunt determinate în planul de proiecţie Stereo 70 şi sunt rotunjite la 1 milimetru.
*** Distanţa dintre puncte este formată din segmente cumulate ce sunt mai mici decât valoarea 1 milimetru.

Document care conține date cu caracter personal, protejat de prevederile Regulamentului (UE) nr. 679/2016 și Legii 190/2018

DATE DESPRE IMOBILUL NR. 1110

Oficiul de Cadastru şi Publicitate Imobiliară NEAMT
Biroul de Cadastru şi Publicitate Imobiliară Bicaz

A. Partea I. Descrierea imobilului

TEREN Extravilan

Adresa: Jud. Neamt, pct. 'Batu'

Nr. Crt	Nr cadastral Nr. topografic	Suprafaţa* (mp)	Observaţii / Referinţe
A1		6.625	Sector cadastral:55 Teren neimprejmuit;

Construcţii

Crt	Nr cadastral Nr. topografic	Adresa	Observaţii / Referinţe
A1.1		Jud. Neamt	Nr. niveluri:1; S. construita la sol:24 mp;

B. Partea II. Proprietari şi acte

Inscrieri privitoare la dreptul de proprietate şi alte drepturi reale		Referinţe
1110 / 17/09/2024		
Act Administrativ nr. 5761, din 17/09/2024 emis de Primaria com. Damuc;		
B1	Inscrierea posesiei, drept de PROPRIETATE, dobandit prin Lege, cota actuala 1/1, cota initiala 1/1	A1
	1) **BUCUR VICTOR** 2) **BUCUR ANGELA**	
Act Administrativ nr. 6226, din 23/10/2024 emis de Primaria com. Damuc;		
B2	Intabulare, drept de PROPRIETATE, dobandit prin Lege, cota actuala 1/1, cota initiala 1/1	A1.1
	1) **BUCUR VICTOR** 2) **BUCUR ANGELA**	

C. Partea III. SARCINI .

Inscrieri privind dezmembramintele dreptului de proprietate, drepturi reale de garanţie şi sarcini	Referinţe
NU SUNT	

Document care conține date cu caracter personal, protejat de prevederile Regulamentului (UE) nr. 679/2016 și Legii 190/2018

Anexa Nr. 1 La Partea I

Teren

Nr cadastral	Suprafaţa (mp)*	Observaţii / Referinţe
	6.625	

* Suprafaţa este determinată in planul de proiecţie Stereo 70.

DETALII LINIARE IMOBIL

Date referitoare la teren

Crt	Categorie folosință	Intra vilan	Suprafaţa (mp)	Tarla	Parcelă	Nr. topo	Observaţii / Referinţe
1	faneata	NU	175	-	-	-	
2	pasune	NU	189	-	-	-	
3	arabil	NU	220	-	-	-	
4	faneata	NU	2.161	-	-	-	
5	pasune	NU	3.880	-	-	-	Pasune impadurita

Date referitoare la construcţii

Crt	Număr	Destinaţie construcţie	Supraf. (mp)	Situaţie juridică	Observaţii / Referinţe
A1.1		constructii anexa	24	Cu acte	Nr. niveluri:1; S. construita la sol:24 mp;

Lungime Segmente

1) Valorile lungimilor segmentelor sunt obţinute din proiecţie în plan.

Punct început	X / Y	Punct sfârşit	X / Y	Lungime segment
1	570.179,285 588.035,725	2	570.197,626 588.104,315	71.0
4	570.191,916 588.178,739	5	570.191,423 588.191,129	12.4

Punct început	X / Y	Punct sfârşit	X / Y	Lungime segment
2	570.197,626 588.104,315	3	570.201,232 588.133,896	29.8
5	570.191,423 588.191,129	6	570.199,69 588.238,615	48.2

Punct început	X / Y	Punct sfârşit	X / Y	Lungime segment
3	570.201,232 588.133,896	4	570.191,916 588.178,739	45.8
6	570.199,69 588.238,615	7	570.197,235 588.265,905	27.4

Document care conține date cu caracter personal, protejat de prevederile Regulamentului (UE) nr. 679/2016 și Legii 190/2018

Punct început	X / Y	Punct sfârşit	X / Y	Lungime segment
7	570.197,235 588.265,905	8	570.196,927 588.309,668	43.764
10	570.184,81 588.330,325	11	570.184,718 588.370,925	40.6
13	570.185,199 588.429,722	14	570.188,01 588.457,808	28.226
16	570.194,412 588.501,298	17	570.194,846 588.511,447	10.158
19	570.197,14 588.531,94	20	570.193,815 588.532,626	3.395
22	570.183,917 588.516,318	23	570.182,516 588.507,846	8.587
25	570.181,213 588.499,506	26	570.180,736 588.495,673	3.863
28	570.179,274 588.483,404	29	570.175,148 588.456,552	27.167
31	570.169,832 588.395,133	32	570.169,639 588.380,334	14.8
34	570.169,344 588.333,638	35	570.183,671 588.327,724	15.5
37	570.183,895 588.285,026	38	570.184,603 588.269,342	15.7
40	570.182,355 588.205,937	41	570.178,467 588.193,113	13.4
43	570.188,004 588.133,543	44	570.184,85 588.107,333	26.399
46	570.164,541 588.037,01	1	570.179,285 588.035,725	14.8

Punct început	X / Y	Punct sfârşit	X / Y	Lungime segment
8	570.196,927 588.309,668	9	570.196,806 588.328,103	18.435
11	570.184,718 588.370,925	12	570.183,369 588.399,493	28.6
14	570.188,01 588.457,808	15	570.193,521 588.482,287	25.092
17	570.194,846 588.511,447	18	570.194,102 588.516,569	5.176
20	570.193,815 588.532,626	21	570.186,559 588.534,201	7.425
23	570.182,516 588.507,846	24	570.181,269 588.499,866	8.077
26	570.180,736 588.495,673	27	570.180,035 588.488,359	7.348
29	570.175,148 588.456,552	30	570.171,212 588.425,702	31.1
32	570.169,639 588.380,334	33	570.169,771 588.362,435	17.899
35	570.183,671 588.327,724	36	570.183,96 588.308,026	19.7
38	570.184,603 588.269,342	39	570.186,195 588.234,278	35.1
41	570.178,467 588.193,113	42	570.179,052 588.176,924	16.2
44	570.184,85 588.107,333	45	570.172,311 588.062,867	46.2

Punct început	X / Y	Punct sfârşit	X / Y	Lungime segment
9	570.196,806 588.328,103	10	570.184,81 588.330,325	12.2
12	570.183,369 588.399,493	13	570.185,199 588.429,722	30.284
15	570.193,521 588.482,287	16	570.194,412 588.501,298	19.032
18	570.194,102 588.516,569	19	570.197,14 588.531,94	15.668
21	570.186,559 588.534,201	22	570.183,917 588.516,318	18.077
24	570.181,269 588.499,866	25	570.181,213 588.499,506	0.364
27	570.180,035 588.488,359	28	570.179,274 588.483,404	5.013
30	570.171,212 588.425,702	31	570.169,832 588.395,133	30.6
33	570.169,771 588.362,435	34	570.169,344 588.333,638	28.8
36	570.183,96 588.308,026	37	570.183,895 588.285,026	23.0
39	570.186,195 588.234,278	40	570.182,355 588.205,937	28.6
42	570.179,052 588.176,924	43	570.188,004 588.133,543	44.295
45	570.172,311 588.062,867	46	570.164,541 588.037,01	26.999

**** Lungimile segmentelor sunt determinate în planul de proiecţie Stereo 70 şi sunt rotunjite la 1 milimetru.**
***** Distanţa dintre puncte este formată din segmente cumulate ce sunt mai mici decât valoarea 1 milimetru.**

Document care conține date cu caracter personal, protejat de prevederile Regulamentului (UE) nr. 679/2016 și Legii 190/2018

DATE DESPRE IMOBILUL NR. 1132

Oficiul de Cadastru şi Publicitate Imobiliară NEAMT
Biroul de Cadastru şi Publicitate Imobiliară Bicaz

A. Partea I. Descrierea imobilului

TEREN Extravilan

Adresa: Jud. Neamt, pct. 'Batu - Poiana'

Nr. Crt	Nr cadastral Nr. topografic	Suprafaţa* (mp)	Observaţii / Referinţe
A1		4.089	Sector cadastral:55 Teren imprejmuit;

Construcţii

Crt	Nr cadastral Nr. topografic	Adresa	Observaţii / Referinţe
A1.1		Jud. Neamt	Nr. niveluri:1; S. construita la sol:22 mp;

B. Partea II. Proprietari şi acte

Inscrieri privitoare la dreptul de proprietate şi alte drepturi reale		Referinţe
1132 / 17/09/2024		
Act Administrativ nr. 5762, din 17/09/2024 emis de Primaria com. Damuc;		
B1	Inscrierea posesiei, drept de PROPRIETATE, dobandit prin Lege, cota actuala 1/1, cota initiala 1/1	A1
	1) **SOPONAR IONEL** 2) **SOPONAR MARIA**	
Act Administrativ nr. 6226, din 23/10/2024 emis de Primaria com. Damuc;		
B2	Intabulare, drept de PROPRIETATE, dobandit prin Lege, cota actuala 1/1, cota initiala 1/1	A1.1
	1) **SOPONAR IONEL** 2) **SOPONAR MARIA**	

C. Partea III. SARCINI .

Inscrieri privind dezmembramintele dreptului de proprietate, drepturi reale de garanţie şi sarcini	Referinţe
NU SUNT	

Document care conține date cu caracter personal, protejat de prevederile Regulamentului (UE) nr. 679/2016 și Legii 190/2018

Anexa Nr. 1 La Partea I

Teren

Nr cadastral	Suprafaţa (mp)*	Observaţii / Referinţe
	4.089	

* Suprafaţa este determinată in planul de proiecţie Stereo 70.

DETALII LINIARE IMOBIL

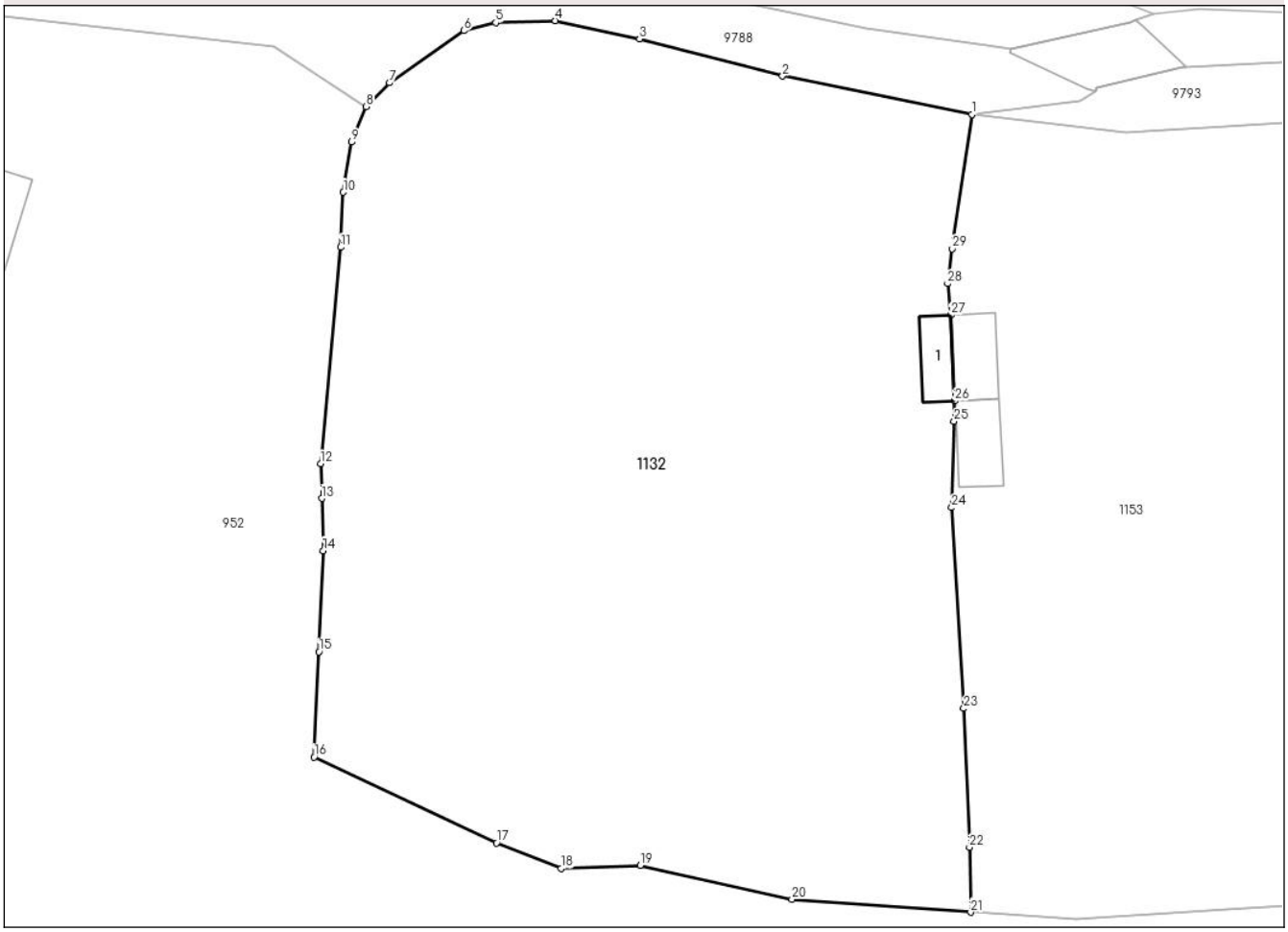

Date referitoare la teren

Crt	Categorie folosință	Intra vilan	Suprafaţa (mp)	Tarla	Parcelă	Nr. topo	Observaţii / Referinţe
1	curti constructii	NU	51	-	-	-	
2	pasune	NU	793	-	-	-	
3	arabil	NU	1.066	-	-	-	
4	faneata	NU	2.179	-	-	-	

Date referitoare la construcţii

Crt	Număr	Destinaţie construcţie	Supraf. (mp)	Situaţie juridică	Observaţii / Referinţe
A1.1		constructii anexa	22	Cu acte	Nr. niveluri:1; S. construita la sol:22 mp;

Lungime Segmente

1) Valorile lungimilor segmentelor sunt obţinute din proiecţie în plan.

Punct început	X / Y	Punct sfârşit	X / Y	Lungime segment (** (m)
1	570.616,936 588.454,724	2	570.599,852 588.458,164	17.427
3	570.586,968 588.461,524	4	570.579,388 588.463,157	7.754

Punct început	X / Y	Punct sfârşit	X / Y	Lungime segment (** (m)
2	570.599,852 588.458,164	3	570.586,968 588.461,524	13.315
4	570.579,388 588.463,157	5	570.574,008 588.462,99	5.383

Document care conține date cu caracter personal, protejat de prevederile Regulamentului (UE) nr. 679/2016 și Legii 190/2018

Punct început	X / Y	Punct sfârşit	X / Y	Lungime segment (** (m)
5	570.574,008 588.462,99	6	570.571,137 588.462,257	2.963
7	570.564,426 588.457,566	8	570.562,334 588.455,419	2.998
9	570.561,029 588.452,232	10	570.560,266 588.447,715	4.581
11	570.560,037 588.442,756	12	570.558,222 588.423,261	19.579
13	570.558,317 588.420,144	14	570.558,461 588.415,433	4.713
15	570.558,062 588.406,326	16	570.557,647 588.396,854	9.481
17	570.574,089 588.389,107	18	570.579,901 588.386,807	6.251
19	570.587,038 588.387,077	20	570.600,714 588.384,027	14.012
21	570.616,822 588.382,878	22	570.616,722 588.388,716	5.839
23	570.616,211 588.401,227	24	570.615,103 588.419,315	18.122
25	570.615,325 588.427,076	26	570.615,378 588.428,913	1.838
27	570.615,05 588.436,65	28	570.614,747 588.439,475	2.841
29	570.615,17 588.442,632	1	570.616,936 588.454,724	12.22

Punct început	X / Y	Punct sfârşit	X / Y	Lungime segment (** (m)
6	570.571,137 588.462,257	7	570.564,426 588.457,566	8.188
8	570.562,334 588.455,419	9	570.561,029 588.452,232	3.444
10	570.560,266 588.447,715	11	570.560,037 588.442,756	4.964
12	570.558,222 588.423,261	13	570.558,317 588.420,144	3.118
14	570.558,461 588.415,433	15	570.558,062 588.406,326	9.116
16	570.557,647 588.396,854	17	570.574,089 588.389,107	18.176
18	570.579,901 588.386,807	19	570.587,038 588.387,077	7.142
20	570.600,714 588.384,027	21	570.616,822 588.382,878	16.149
22	570.616,722 588.388,716	23	570.616,211 588.401,227	12.521
24	570.615,103 588.419,315	25	570.615,325 588.427,076	7.764
26	570.615,378 588.428,913	27	570.615,05 588.436,65	7.744
28	570.614,747 588.439,475	29	570.615,17 588.442,632	3.185

** Lungimile segmentelor sunt determinate în planul de proiecţie Stereo 70 şi sunt rotunjite la 1 milimetru.
*** Distanţa dintre puncte este formată din segmente cumulate ce sunt mai mici decât valoarea 1 milimetru.

Document care conține date cu caracter personal, protejat de prevederile Regulamentului (UE) nr. 679/2016 și Legii 190/2018

DATE DESPRE IMOBILUL NR. 1139

Oficiul de Cadastru şi Publicitate Imobiliară NEAMT
Biroul de Cadastru şi Publicitate Imobiliară Bicaz

A. Partea I. Descrierea imobilului

TEREN Extravilan

Adresa: Jud. Neamt, pct. 'Preluca De Sus - Frasinis'

Nr. Crt	Nr cadastral Nr. topografic	Suprafaţa* (mp)	Observaţii / Referinţe
A1		14.087	Sector cadastral:55 Teren neimprejmuit;

B. Partea II. Proprietari şi acte

Inscrieri privitoare la dreptul de proprietate şi alte drepturi reale		Referinţe
1139 / 17/09/2024		
Act Administrativ nr. 5763, din 17/09/2024 emis de Primaria com. Damuc;		
B1	Inscrierea posesiei, drept de PROPRIETATE, dobandit prin Lege, cota actuala 1/1, cota initiala 1/1	A1
	1) **TRIFAN ROZALIA**	

C. Partea III. SARCINI .

Inscrieri privind dezmembramintele dreptului de proprietate, drepturi reale de garanţie şi sarcini	Referinţe
NU SUNT	

Document care conține date cu caracter personal, protejat de prevederile Regulamentului (UE) nr. 679/2016 și Legii 190/2018

Anexa Nr. 1 La Partea I

Teren

Nr cadastral	Suprafaţa (mp)*	Observaţii / Referinţe
	14.087	

* Suprafaţa este determinată in planul de proiecţie Stereo 70.

DETALII LINIARE IMOBIL

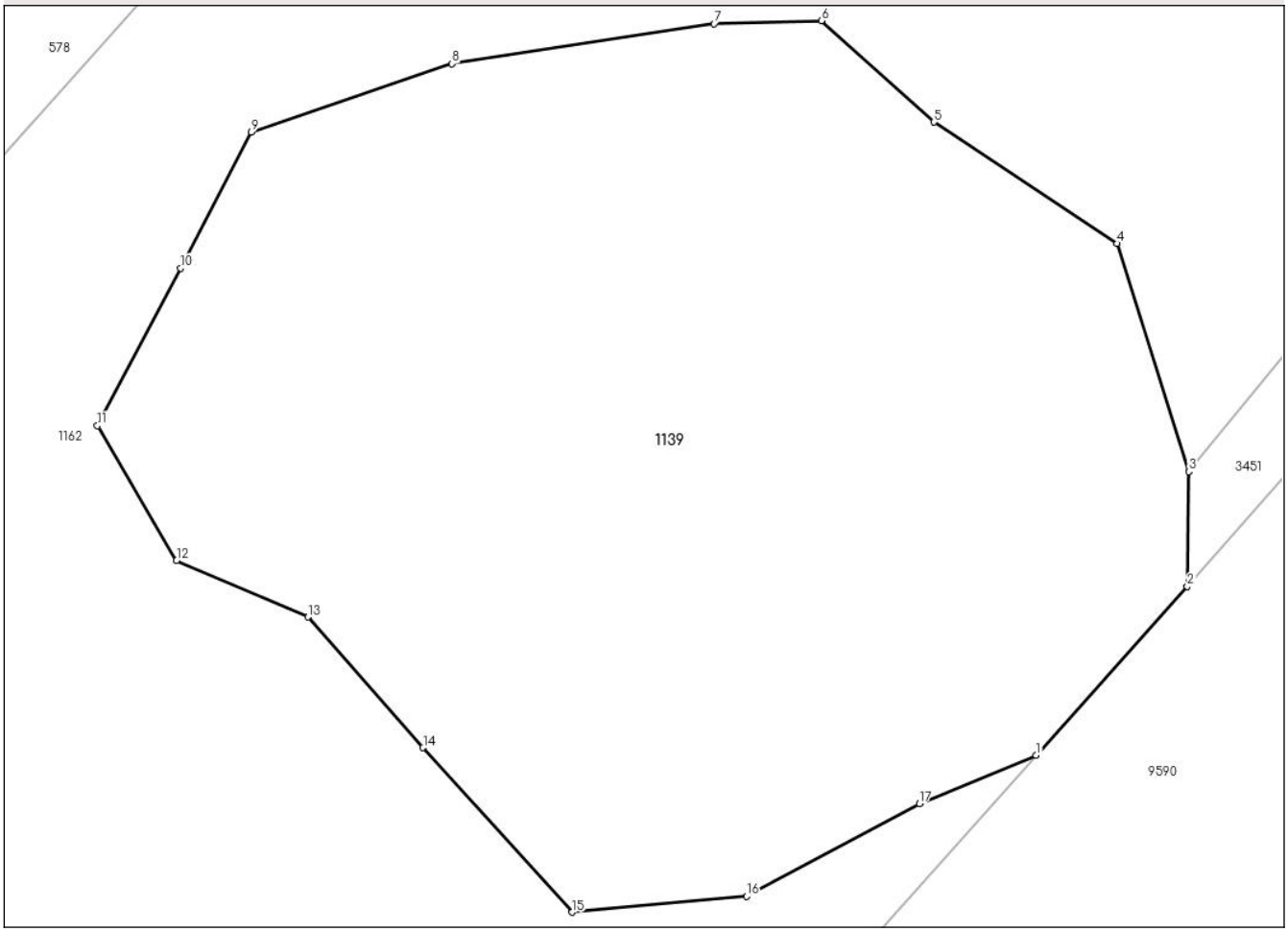

Date referitoare la teren

Crt	Categorie folosință	Intra vilan	Suprafaţa (mp)	Tarla	Parcelă	Nr. topo	Observaţii / Referinţe
1	pasune	NU	14.087	-	-	-	

Lungime Segmente
1) Valorile lungimilor segmentelor sunt obţinute din proiecţie în plan.

Punct început	X / Y	Punct sfârşit	X / Y	Lungime segment (** (m)
1	569.852,359 588.395,63	2	569.874,257 588.420,041	32.794
2	569.874,257 588.420,041	3	569.874,455 588.436,637	16.597
3	569.874,455 588.436,637	4	569.864,058 588.469,626	34.589
4	569.864,058 588.469,626	5	569.837,588 588.487,193	31.769
5	569.837,588 588.487,193	6	569.821,284 588.501,849	21.923

Document care conține date cu caracter personal, protejat de prevederile Regulamentului (UE) nr. 679/2016 și Legii 190/2018

Punct început	X / Y	Punct sfârşit	X / Y	Lungime segment (** (m)
6	569.821,284 588.501,849	7	569.805,741 588.501,423	15.549
7	569.805,741 588.501,423	8	569.767,811 588.495,642	38.368
8	569.767,811 588.495,642	9	569.738,737 588.485,74	30.714
9	569.738,737 588.485,74	10	569.728,511 588.466,09	22.152
10	569.728,511 588.466,09	11	569.716,473 588.443,283	25.789
11	569.716,473 588.443,283	12	569.727,924 588.423,773	22.622
12	569.727,924 588.423,773	13	569.746,929 588.415,613	20.683
13	569.746,929 588.415,613	14	569.763,609 588.396,727	25.197
14	569.763,609 588.396,727	15	569.785,187 588.372,935	32.12
15	569.785,187 588.372,935	16	569.810,445 588.375,211	25.36
16	569.810,445 588.375,211	17	569.835,441 588.388,608	28.36
17	569.835,441 588.388,608	1	569.852,359 588.395,63	18.317

** Lungimile segmentelor sunt determinate în planul de proiecţie Stereo 70 şi sunt rotunjite la 1 milimetru.
*** Distanţa dintre puncte este formată din segmente cumulate ce sunt mai mici decât valoarea 1 milimetru.

Document care conține date cu caracter personal, protejat de prevederile Regulamentului (UE) nr. 679/2016 și Legii 190/2018

DATE DESPRE IMOBILUL NR. 1153

Oficiul de Cadastru şi Publicitate Imobiliară NEAMT
Biroul de Cadastru şi Publicitate Imobiliară Bicaz

A. Partea I. Descrierea imobilului

TEREN Extravilan

Adresa: Jud. Neamt, pct. 'Batu - Poiana'

Nr. Crt	Nr cadastral Nr. topografic	Suprafaţa* (mp)	Observaţii / Referinţe
A1		4.246	Sector cadastral:55 Teren imprejmuit;

Construcţii

Crt	Nr cadastral Nr. topografic	Adresa	Observaţii / Referinţe
A1.1		Jud. Neamt	Nr. niveluri:1; S. construita la sol:31 mp;
A1.2		Jud. Neamt	Nr. niveluri:1; S. construita la sol:31 mp;

B. Partea II. Proprietari şi acte

Inscrieri privitoare la dreptul de proprietate şi alte drepturi reale		Referinţe
1153 / 17/09/2024		
Act Administrativ nr. 5765, din 17/09/2024 emis de Primaria com. Damuc;		
B1	Inscrierea posesiei, drept de PROPRIETATE, dobandit prin Lege, cota actuala 1/1, cota initiala 1/1	A1
	1) **SOPONARIU LAZĂR** 2) **SOPONARIU ZENOVIA**	
Act Administrativ nr. 6226, din 23/10/2024 emis de Primaria com. Damuc;		
B2	Intabulare, drept de PROPRIETATE, dobandit prin Lege, cota actuala 1/1, cota initiala 1/1	A1.1, A1.2
	1) **SOPONARIU LAZĂR** 2) **SOPONARIU ZENOVIA**	

C. Partea III. SARCINI .

Inscrieri privind dezmembramintele dreptului de proprietate, drepturi reale de garanţie şi sarcini	Referinţe
NU SUNT	

Document care conține date cu caracter personal, protejat de prevederile Regulamentului (UE) nr. 679/2016 și Legii 190/2018

Anexa Nr. 1 La Partea I

Teren

Nr cadastral	Suprafaţa (mp)*	Observaţii / Referinţe
	4.246	

* Suprafaţa este determinată in planul de proiecţie Stereo 70.

DETALII LINIARE IMOBIL

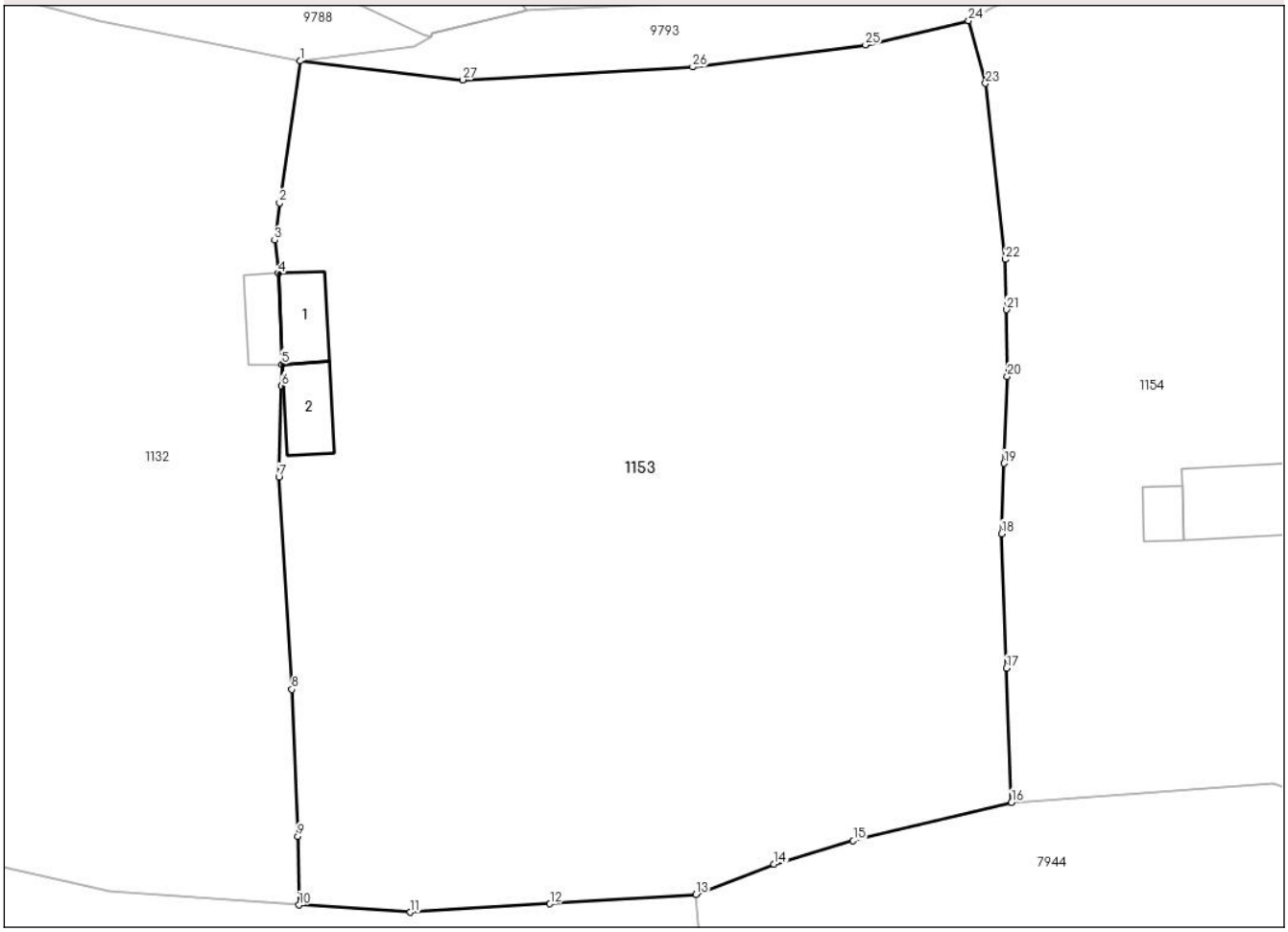

Date referitoare la teren

Crt	Categorie folosință	Intra vilan	Suprafaţa (mp)	Tarla	Parcelă	Nr. topo	Observaţii / Referinţe
1	curti constructii	NU	133	-	-	-	
2	pasune	NU	1.004	-	-	-	
3	arabil	NU	626	-	-	-	
4	faneata	NU	2.483	-	-	-	

Date referitoare la construcţii

Crt	Număr	Destinaţie construcţie	Supraf. (mp)	Situaţie juridică	Observaţii / Referinţe
A1.1		constructii anexa	31	Cu acte	Nr. niveluri:1; S. construita la sol:31 mp;
A1.2		constructii anexa	31	Cu acte	Nr. niveluri:1; S. construita la sol:31 mp;

Lungime Segmente

1) Valorile lungimilor segmentelor sunt obţinute din proiecţie în plan.

Punct început	X / Y	Punct sfârşit	X / Y	Lungime segment (** (m)
1	570.616,936 588.454,724	2	570.615,17 588.442,632	12.22

Punct început	X / Y	Punct sfârşit	X / Y	Lungime segment (** (m)
2	570.615,17 588.442,632	3	570.614,747 588.439,475	3.185

Document care conține date cu caracter personal, protejat de prevederile Regulamentului (UE) nr. 679/2016 și Legii 190/2018

Punct început	X / Y	Punct sfârşit	X / Y	Lungime segment (** (m)
3	570.614,747 588.439,475	4	570.615,05 588.436,65	2.841
5	570.615,378 588.428,913	6	570.615,325 588.427,076	1.838
7	570.615,103 588.419,315	8	570.616,211 588.401,227	18.122
9	570.616,722 588.388,716	10	570.616,822 588.382,878	5.839
11	570.626,311 588.382,265	12	570.638,215 588.382,985	11.926
13	570.650,657 588.383,769	14	570.657,304 588.386,339	7.127
15	570.664,055 588.388,344	16	570.677,543 588.391,605	13.877
17	570.677,119 588.403,033	18	570.676,702 588.414,478	11.453
19	570.676,918 588.420,479	20	570.677,184 588.427,884	7.41
21	570.677,098 588.433,556	22	570.677,033 588.437,827	4.271
23	570.675,324 588.452,826	24	570.673,887 588.458,154	5.518
25	570.665,099 588.456,08	26	570.650,373 588.454,215	14.844
27	570.630,763 588.453,121	1	570.616,936 588.454,724	13.92

Punct început	X / Y	Punct sfârşit	X / Y	Lungime segment (** (m)
4	570.615,05 588.436,65	5	570.615,378 588.428,913	7.744
6	570.615,325 588.427,076	7	570.615,103 588.419,315	7.764
8	570.616,211 588.401,227	9	570.616,722 588.388,716	12.521
10	570.616,822 588.382,878	11	570.626,311 588.382,265	9.509
12	570.638,215 588.382,985	13	570.650,657 588.383,769	12.467
14	570.657,304 588.386,339	15	570.664,055 588.388,344	7.042
16	570.677,543 588.391,605	17	570.677,119 588.403,033	11.436
18	570.676,702 588.414,478	19	570.676,918 588.420,479	6.005
20	570.677,184 588.427,884	21	570.677,098 588.433,556	5.673
22	570.677,033 588.437,827	23	570.675,324 588.452,826	15.096
24	570.673,887 588.458,154	25	570.665,099 588.456,08	9.029
26	570.650,373 588.454,215	27	570.630,763 588.453,121	19.64

** Lungimile segmentelor sunt determinate în planul de proiecţie Stereo 70 şi sunt rotunjite la 1 milimetru.
*** Distanţa dintre puncte este formată din segmente cumulate ce sunt mai mici decât valoarea 1 milimetru.

Document care conține date cu caracter personal, protejat de prevederile Regulamentului (UE) nr. 679/2016 și Legii 190/2018

DATE DESPRE IMOBILUL NR. 1154

Oficiul de Cadastru şi Publicitate Imobiliară NEAMT
Biroul de Cadastru şi Publicitate Imobiliară Bicaz

A. Partea I. Descrierea imobilului

TEREN Extravilan

Adresa: Jud. Neamt, pct. 'Batu'

Nr. Crt	Nr cadastral Nr. topografic	Suprafaţa* (mp)	Observaţii / Referinţe
A1		2.539	Sector cadastral:55 Teren imprejmuit;

Construcţii

Crt	Nr cadastral Nr. topografic	Adresa	Observaţii / Referinţe
A1.1		Jud. Neamt	Nr. niveluri:1; S. construita la sol:67 mp;
A1.2		Jud. Neamt	Nr. niveluri:1; S. construita la sol:16 mp;

B. Partea II. Proprietari şi acte

Inscrieri privitoare la dreptul de proprietate şi alte drepturi reale		Referinţe
1154 / 17/09/2024		
Act Administrativ nr. 5766, din 17/09/2024 emis de Primaria com. Damuc;		
B1	Inscrierea posesiei, drept de PROPRIETATE, dobandit prin Lege, cota actuala 1/1, cota initiala 1/1	A1
	1) **SOPONARIU LAZĂR** 2) **SOPONARIU ADRIANA**	
Act Administrativ nr. 6226, din 23/10/2024 emis de Primaria com. Damuc;		
B2	Intabulare, drept de PROPRIETATE, dobandit prin Lege, cota actuala 1/1, cota initiala 1/1	A1.1, A1.2
	1) **SOPONARIU LAZĂR** 2) **SOPONARIU ADRIANA**	

C. Partea III. SARCINI .

Inscrieri privind dezmembramintele dreptului de proprietate, drepturi reale de garanţie şi sarcini	Referinţe
NU SUNT	

Document care conține date cu caracter personal, protejat de prevederile Regulamentului (UE) nr. 679/2016 și Legii 190/2018

Anexa Nr. 1 La Partea I

Teren

Nr cadastral	Suprafaţa (mp)*	Observaţii / Referinţe
	2.539	

* Suprafaţa este determinată in planul de proiecţie Stereo 70.

DETALII LINIARE IMOBIL

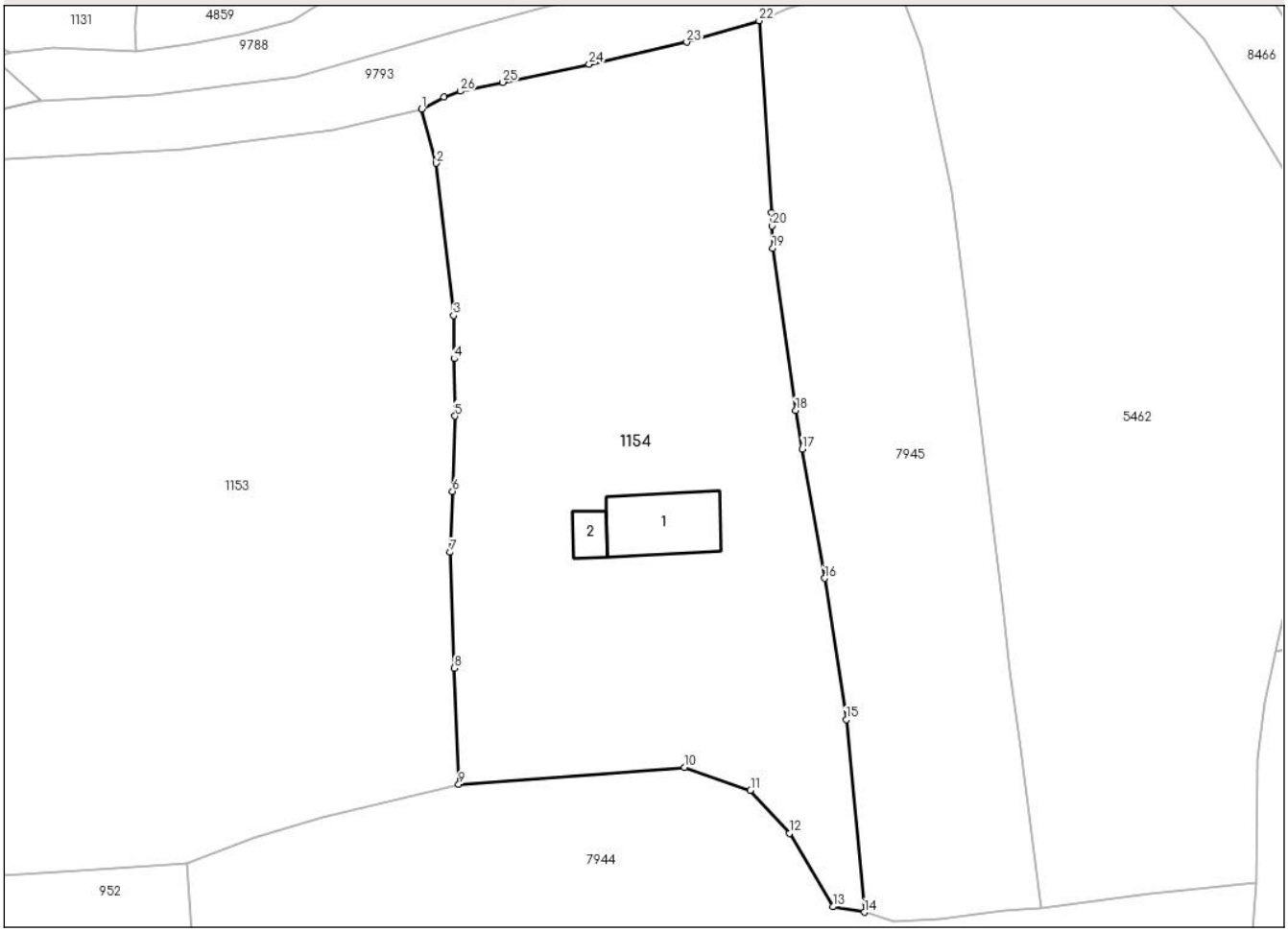

Date referitoare la teren

Crt	Categorie folosință	Intra vilan	Suprafaţa (mp)	Tarla	Parcelă	Nr. topo	Observaţii / Referinţe
1	curti constructii	NU	312	-	-	-	
2	arabil	NU	305	-	-	-	
3	pasune	NU	1.922	-	-	-	

Date referitoare la construcţii

Crt	Număr	Destinaţie construcţie	Supraf. (mp)	Situaţie juridică	Observaţii / Referinţe
A1.1		constructii anexa	67	Cu acte	Nr. niveluri:1; S. construita la sol:67 mp;
A1.2		constructii anexa	16	Cu acte	Nr. niveluri:1; S. construita la sol:16 mp;

Lungime Segmente

1) Valorile lungimilor segmentelor sunt obţinute din proiecţie în plan.

Punct început	X / Y	Punct sfârşit	X / Y	Lungime segment (** (m)
1	570.673,887 588.458,154	2	570.675,324 588.452,826	5.518
3	570.677,033 588.437,827	4	570.677,098 588.433,556	4.271

Punct început	X / Y	Punct sfârşit	X / Y	Lungime segment (** (m)
2	570.675,324 588.452,826	3	570.677,033 588.437,827	15.096
4	570.677,098 588.433,556	5	570.677,184 588.427,884	5.673

Document care conține date cu caracter personal, protejat de prevederile Regulamentului (UE) nr. 679/2016 și Legii 190/2018

Punct început	X / Y	Punct sfârşit	X / Y	Lungime segment (** (m)
5	570.677,184 588.427,884	6	570.676,918 588.420,479	7.41
7	570.676,702 588.414,478	8	570.677,119 588.403,033	11.453
9	570.677,543 588.391,605	10	570.699,846 588.393,256	22.364
11	570.706,348 588.391,012	12	570.710,172 588.386,753	5.724
13	570.714,483 588.379,511	14	570.717,588 588.378,985	3.149
15	570.715,79 588.397,96	16	570.713,662 588.411,91	14.111
17	570.711,465 588.424,636	18	570.710,805 588.428,458	3.879
19	570.708,533 588.444,429	20	570.708,472 588.446,643	2.215
21	570.708,435 588.447,98	22	570.707,196 588.466,878	18.939
23	570.700,041 588.464,755	24	570.690,409 588.462,584	9.874
25	570.681,894 588.460,799	26	570.677,696 588.459,933	4.286
27	570.676,068 588.459,338	1	570.673,887 588.458,154	2.482

Punct început	X / Y	Punct sfârşit	X / Y	Lungime segment (** (m)
6	570.676,918 588.420,479	7	570.676,702 588.414,478	6.005
8	570.677,119 588.403,033	9	570.677,543 588.391,605	11.436
10	570.699,846 588.393,256	11	570.706,348 588.391,012	6.878
12	570.710,172 588.386,753	13	570.714,483 588.379,511	8.428
14	570.717,588 588.378,985	15	570.715,79 588.397,96	19.06
16	570.713,662 588.411,91	17	570.711,465 588.424,636	12.914
18	570.710,805 588.428,458	19	570.708,533 588.444,429	16.132
20	570.708,472 588.446,643	21	570.708,435 588.447,98	1.338
22	570.707,196 588.466,878	23	570.700,041 588.464,755	7.463
24	570.690,409 588.462,584	25	570.681,894 588.460,799	8.7
26	570.677,696 588.459,933	27	570.676,068 588.459,338	1.733

** Lungimile segmentelor sunt determinate în planul de proiecţie Stereo 70 şi sunt rotunjite la 1 milimetru.
*** Distanţa dintre puncte este formată din segmente cumulate ce sunt mai mici decât valoarea 1 milimetru.

Document care conține date cu caracter personal, protejat de prevederile Regulamentului (UE) nr. 679/2016 și Legii 190/2018

DATE DESPRE IMOBILUL NR. 1162

Oficiul de Cadastru şi Publicitate Imobiliară NEAMT
Biroul de Cadastru şi Publicitate Imobiliară Bicaz

A. Partea I. Descrierea imobilului

TEREN Necunoscut

Adresa: Loc. Damuc, Jud. Neamt, si extravilan pct. ' Batu '

Nr. Crt	Nr cadastral Nr. topografic	Suprafaţa* (mp)	Observaţii / Referinţe
A1		Din acte: 59.400 Masurata: 44.721	Sector cadastral:55 Teren neimprejmuit; diferenta de suprafata inscrisa in actul de proprietate se afla la id 9590, 9591, 9592, 9593 si 9594 sector 55

B. Partea II. Proprietari şi acte

Inscrieri privitoare la dreptul de proprietate şi alte drepturi reale		Referinţe
1162 / 17/09/2024		
Hotarare Judecatoreasca nr. 1341, din 15/12/2009 emis de JUDECATORIA BICAZ;		
B1	Intabulare, drept de PROPRIETATE, dobandit prin Hotarare Judecatoreasca, cota actuala 1/1, cota initiala 1/1	A1
	1) **COJOCARIU VALENTIN - ŞTEFAN** 2) **MOLDOVAN CRISTINA** 3) **TURTUREANU LILIANA**	

C. Partea III. SARCINI .

Inscrieri privind dezmembramintele dreptului de proprietate, drepturi reale de garanţie şi sarcini	Referinţe
NU SUNT	

Document care conține date cu caracter personal, protejat de prevederile Regulamentului (UE) nr. 679/2016 și Legii 190/2018

Anexa Nr. 1 La Partea I

Teren

Nr cadastral	Suprafaţa (mp)*	Observaţii / Referinţe
	Din acte: 59.400 Masurata: 44.721	diferenta de suprafata inscrisa in actul de proprietate se afla la id 9590, 9591, 9592, 9593 si 9594 sector 55

* Suprafaţa este determinată in planul de proiecţie Stereo 70.

DETALII LINIARE IMOBIL

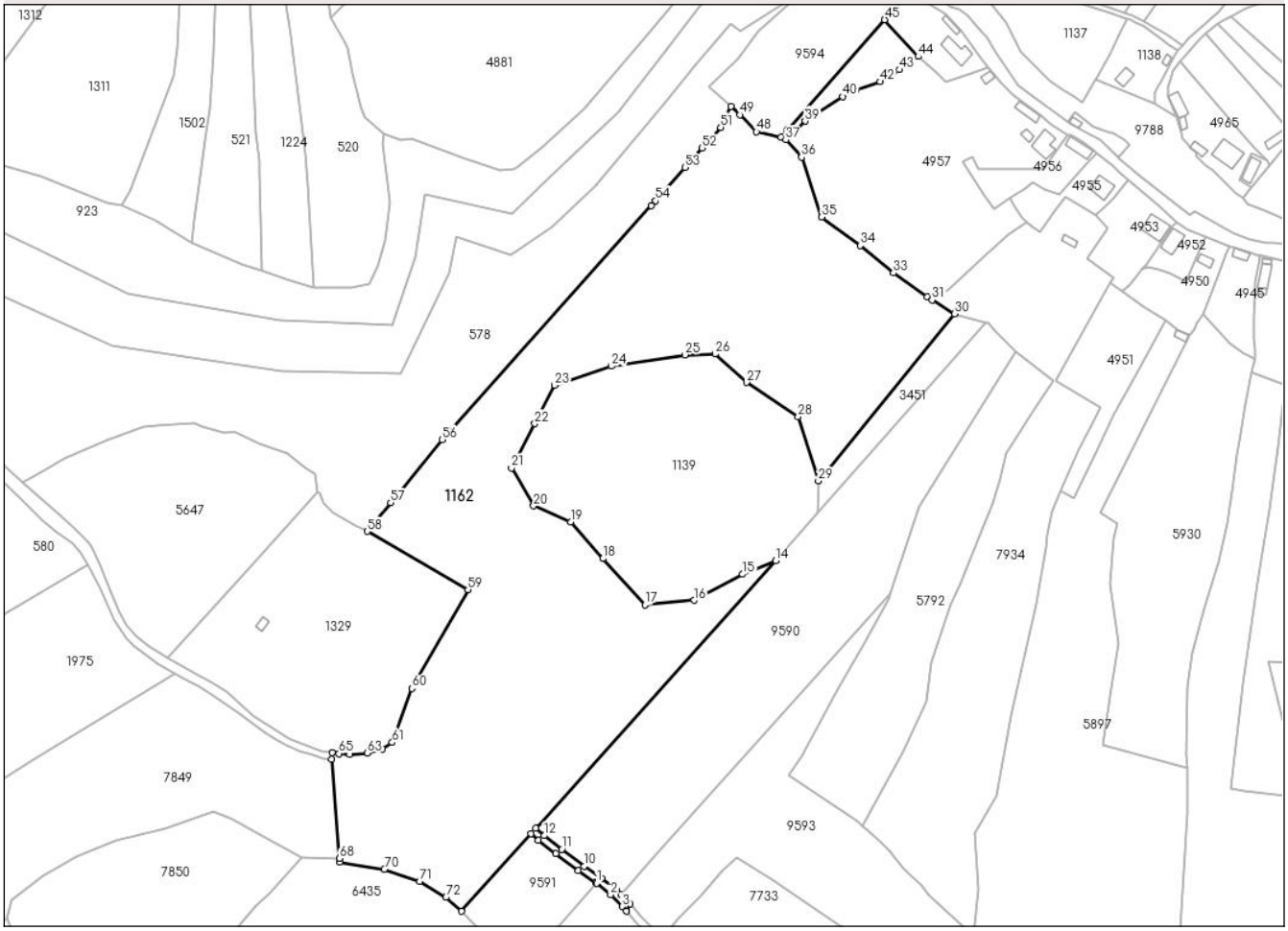

Date referitoare la teren

Crt	Categorie folosinţă	Intra vilan	Suprafaţa (mp)	Tarla	Parcelă	Nr. topo	Observaţii / Referinţe
1	pasune	DA	1.002	36	1310	-	
2	pasune	NU	5.615	-	-	-	Teren extravilan
3	pasune	NU	31.816	-	-	-	Teren extravilan - Pasune impadurita
4	drum	NU	674	-	-	-	
5	pasune	NU	5.614	-	-	-	Teren extravilan - Pasune impadurita

Lungime Segmente

1) Valorile lungimilor segmentelor sunt obţinute din proiecţie în plan.

Punct început	X / Y	Punct sfârşit	X / Y	Lungime segment
1	569.760,354 588.229,744	2	569.767,484 588.223,822	9.269
4	569.775,619 588.215,461	5	569.777,465 588.219,098	4.079

Punct început	X / Y	Punct sfârşit	X / Y	Lungime segment
2	569.767,484 588.223,822	3	569.773,481 588.217,828	8.479
5	569.777,465 588.219,098	6	569.776,575 588.220,084	1.328

Punct început	X / Y	Punct sfârşit	X / Y	Lungime segment
3	569.773,481 588.217,828	4	569.775,619 588.215,461	3.19
6	569.776,575 588.220,084	7	569.772,753 588.223,903	5.403

Document care conține date cu caracter personal, protejat de prevederile Regulamentului (UE) nr. 679/2016 și Legii 190/2018

Punct început	X / Y	Punct sfârşit	X / Y	Lungime segment
7	569.772,753 588.223,903	8	569.770,578 588.226,078	3.076
10	569.753,979 588.238,493	11	569.742,414 588.247,27	14.518
13	569.728,966 588.258,071	14	569.852,359 588.395,63	184.793
16	569.810,445 588.375,211	17	569.785,187 588.372,935	25.36
19	569.746,929 588.415,613	20	569.727,924 588.423,773	20.683
22	569.728,511 588.466,09	23	569.738,737 588.485,74	22.152
25	569.805,741 588.501,423	26	569.821,284 588.501,849	15.549
28	569.864,058 588.469,626	29	569.874,455 588.436,637	34.589
31	569.933,008 588.529,672	32	569.930,569 588.531,175	2.865
34	569.896,137 588.557,612	35	569.876,011 588.572,265	24.895
37	569.857,699 588.611,944	38	569.860,377 588.614,555	3.74
40	569.887,029 588.634,203	41	569.893,619 588.637,319	7.29
43	569.916,274 588.648,016	44	569.925,879 588.654,856	11.792
46	569.858,489 588.617,029	47	569.855,225 588.613,336	4.929
49	569.834,054 588.624,818	50	569.829,45 588.629,082	6.275
52	569.814,657 588.607,761	53	569.805,708 588.597,706	13.461
55	569.788,449 588.578,101	56	569.680,778 588.457,882	161.387
58	569.642,182 588.410,688	59	569.694,075 588.380,761	59.904
61	569.655,149 588.302,158	62	569.650,061 588.298,933	6.024
64	569.633,178 588.295,943	65	569.627,818 588.296,417	5.381
67	569.623,94 588.293,396	68	569.627,878 588.242,48	51.068
70	569.651,021 588.237,044	71	569.669,233 588.230,661	19.298
73	569.690,702 588.215,414	74	569.726,469 588.255,288	53.565
76	569.739,321 588.245,014	77	569.750,886 588.236,237	14.518

Punct început	X / Y	Punct sfârşit	X / Y	Lungime segment
8	569.770,578 588.226,078	9	569.762,975 588.232,392	9.883
11	569.742,414 588.247,27	12	569.733,312 588.254,227	11.456
14	569.852,359 588.395,63	15	569.835,441 588.388,608	18.317
17	569.785,187 588.372,935	18	569.763,609 588.396,727	32.12
20	569.727,924 588.423,773	21	569.716,473 588.443,283	22.622
23	569.738,737 588.485,74	24	569.767,811 588.495,642	30.714
26	569.821,284 588.501,849	27	569.837,588 588.487,193	21.923
29	569.874,455 588.436,637	30	569.944,532 588.522,568	110.882
32	569.930,569 588.531,175	33	569.913,048 588.543,524	21.436
35	569.876,011 588.572,265	36	569.865,836 588.603,108	32.478
38	569.860,377 588.614,555	39	569.867,622 588.621,618	10.118
41	569.893,619 588.637,319	42	569.906,369 588.641,876	13.54
44	569.925,879 588.654,856	45	569.908,592 588.673,717	25.585
47	569.855,225 588.613,336	48	569.842,599 588.616,147	12.935
50	569.829,45 588.629,082	51	569.824,138 588.618,415	11.916
53	569.805,708 588.597,706	54	569.790,674 588.580,628	22.753
56	569.680,778 588.457,882	57	569.654,274 588.425,474	41.866
59	569.694,075 588.380,761	60	569.665,31 588.329,91	58.423
62	569.650,061 588.298,933	63	569.642,258 588.296,746	8.104
65	569.627,818 588.296,417	66	569.624,153 588.296,922	3.7
68	569.627,878 588.242,48	69	569.628,022 588.240,616	1.87
71	569.669,233 588.230,661	72	569.682,767 588.222,537	15.785
74	569.726,469 588.255,288	75	569.730,218 588.251,971	5.006
77	569.750,886 588.236,237	78	569.759,881 588.230,136	10.869

Punct început	X / Y	Punct sfârşit	X / Y	Lungime segment
9	569.762,975 588.232,392	10	569.753,979 588.238,493	10.87
12	569.733,312 588.254,227	13	569.728,966 588.258,071	5.802
15	569.835,441 588.388,608	16	569.810,445 588.375,211	28.36
18	569.763,609 588.396,727	19	569.746,929 588.415,613	25.197
21	569.716,473 588.443,283	22	569.728,511 588.466,09	25.789
24	569.767,811 588.495,642	25	569.805,741 588.501,423	38.368
27	569.837,588 588.487,193	28	569.864,058 588.469,626	31.769
30	569.944,532 588.522,568	31	569.933,008 588.529,672	13.538
33	569.913,048 588.543,524	34	569.896,137 588.557,612	22.01
36	569.865,836 588.603,108	37	569.857,699 588.611,944	12.012
39	569.867,622 588.621,618	40	569.887,029 588.634,203	23.13
42	569.906,369 588.641,876	43	569.916,274 588.648,016	11.654
45	569.908,592 588.673,717	46	569.858,489 588.617,029	75.656
48	569.842,599 588.616,147	49	569.834,054 588.624,818	12.174
51	569.824,138 588.618,415	52	569.814,657 588.607,761	14.262
54	569.790,674 588.580,628	55	569.788,449 588.578,101	3.367
57	569.654,274 588.425,474	58	569.642,182 588.410,688	19.101
60	569.665,31 588.329,91	61	569.655,149 588.302,158	29.554
63	569.642,258 588.296,746	64	569.633,178 588.295,943	9.115
66	569.624,153 588.296,922	67	569.623,94 588.293,396	3.532
69	569.628,022 588.240,616	70	569.651,021 588.237,044	23.275
72	569.682,767 588.222,537	73	569.690,702 588.215,414	10.663
75	569.730,218 588.251,971	76	569.739,321 588.245,014	11.457
78	569.759,881 588.230,136	1	569.760,354 588.229,744	0.614

**** Lungimile segmentelor sunt determinate în planul de proiecţie Stereo 70 şi sunt rotunjite la 1 milimetru.**
***** Distanţa dintre puncte este formată din segmente cumulate ce sunt mai mici decât valoarea 1 milimetru.**

Document care conține date cu caracter personal, protejat de prevederile Regulamentului (UE) nr. 679/2016 și Legii 190/2018

DATE DESPRE IMOBILUL NR. 1205

Oficiul de Cadastru şi Publicitate Imobiliară NEAMT
Biroul de Cadastru şi Publicitate Imobiliară Bicaz

A. Partea I. Descrierea imobilului

TEREN Extravilan

Adresa: Jud. Neamt, pct. 'Jgheabul Mare - Izvoare'

Nr. Crt	Nr cadastral Nr. topografic	Suprafaţa* (mp)	Observaţii / Referinţe
A1		52.594	Sector cadastral:55 Teren neimprejmuit;

B. Partea II. Proprietari şi acte

Inscrieri privitoare la dreptul de proprietate şi alte drepturi reale		Referinţe
1205 / 17/09/2024		
Act Administrativ nr. 5768, din 17/09/2024 emis de Primaria com. Damuc;		
B1	Inscrierea posesiei, drept de PROPRIETATE, dobandit prin Lege, cota actuala 1/1, cota initiala 1/1	A1
	1) **GÂRBULEŢ DORINEL** 2) **GÎRBULEŢ SIMION** 3) **GÎRBULEŢ MANOLE** 4) **NĂDĂŞAN ELENA**	

C. Partea III. SARCINI .

Inscrieri privind dezmembramintele dreptului de proprietate, drepturi reale de garanţie şi sarcini	Referinţe
NU SUNT	

Document care conține date cu caracter personal, protejat de prevederile Regulamentului (UE) nr. 679/2016 și Legii 190/2018

Anexa Nr. 1 La Partea I

Teren

Nr cadastral	Suprafaţa (mp)*	Observaţii / Referinţe
	52.594	

* Suprafaţa este determinată in planul de proiecţie Stereo 70.

DETALII LINIARE IMOBIL

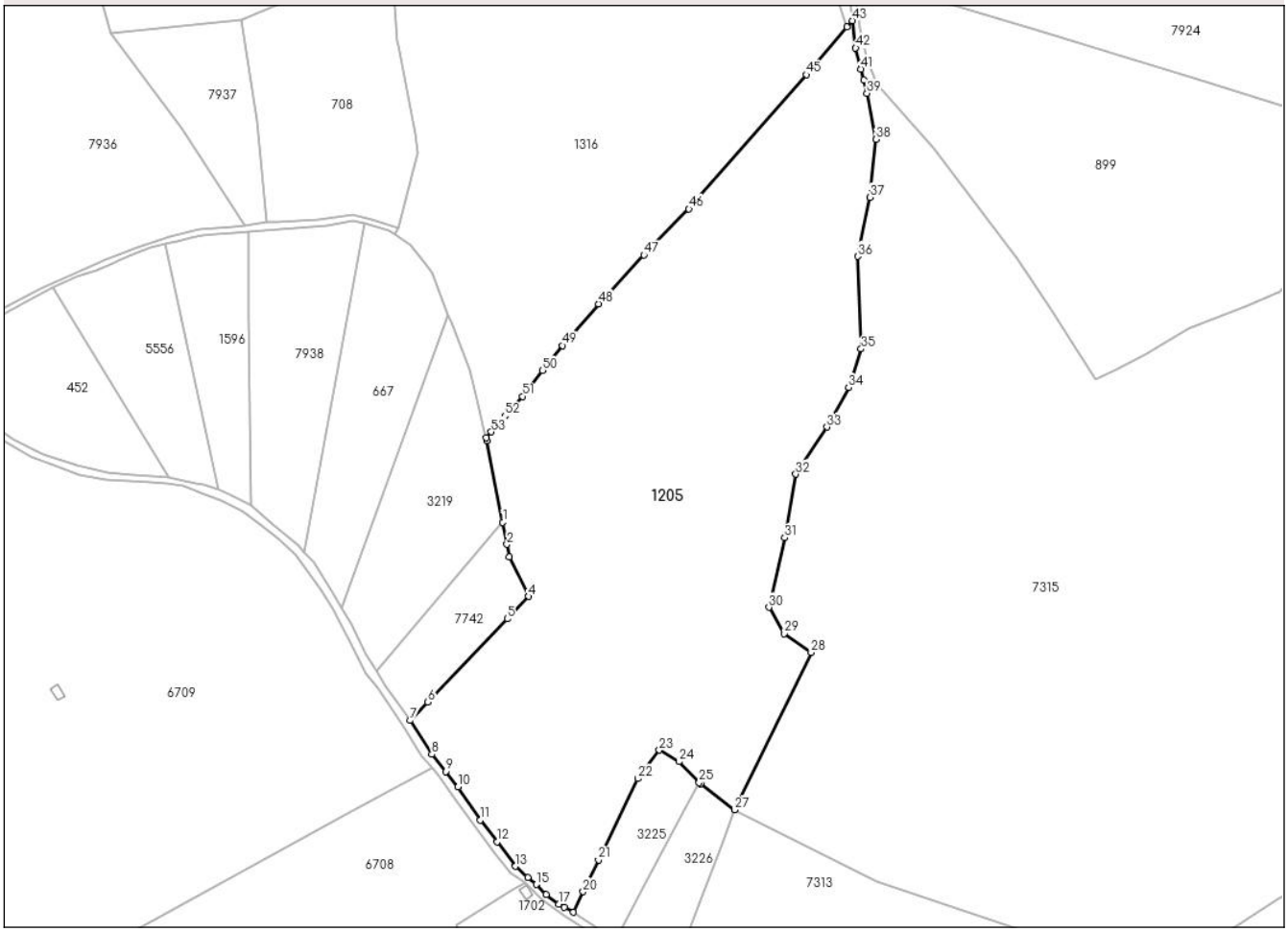

Date referitoare la teren

Crt	Categorie folosință	Intra vilan	Suprafaţa (mp)	Tarla	Parcelă	Nr. topo	Observaţii / Referinţe
1	faneata	NU	11.300	-	-	-	
2	pasune	NU	41.294	-	-	-	Pasune impadurita

Lungime Segmente

1) Valorile lungimilor segmentelor sunt obţinute din proiecţie în plan.

Punct început	X / Y	Punct sfârşit	X / Y	Lungime segment
1	570.582,789 587.644,069	2	570.584,916 587.632,672	11.594
4	570.596,033 587.605,841	5	570.585,058 587.594,303	15.924
7	570.534,933 587.541,9	8	570.546,113 587.524,529	20.658
10	570.559,656 587.507,712	11	570.571,132 587.490,654	20.559
13	570.589,292 587.466,807	14	570.595,676 587.461,078	8.578

Punct început	X / Y	Punct sfârşit	X / Y	Lungime segment
2	570.584,916 587.632,672	3	570.585,992 587.626,126	6.634
5	570.585,058 587.594,303	6	570.544,117 587.551,491	59.237
8	570.546,113 587.524,529	9	570.553,276 587.515,635	11.42
11	570.571,132 587.490,654	12	570.579,747 587.479,351	14.212
14	570.595,676 587.461,078	15	570.600,113 587.457,477	5.714

Punct început	X / Y	Punct sfârşit	X / Y	Lungime segment
3	570.585,992 587.626,126	4	570.596,033 587.605,841	22.634
6	570.544,117 587.551,491	7	570.534,933 587.541,9	13.279
9	570.553,276 587.515,635	10	570.559,656 587.507,712	10.172
12	570.579,747 587.479,351	13	570.589,292 587.466,807	15.763
15	570.600,113 587.457,477	16	570.605,075 587.452,167	7.268

Document care conține date cu caracter personal, protejat de prevederile Regulamentului (UE) nr. 679/2016 și Legii 190/2018

Punct început	X / Y	Punct sfârşit	X / Y	Lungime segment
16	570.605,075 587.452,167	17	570.611,795 587.447,4	8.239
19	570.619,187 587.443,185	20	570.624,258 587.453,732	11.703
22	570.652,338 587.512,037	23	570.663,503 587.526,648	18.389
25	570.684,05 587.509,917	26	570.684,731 587.509,211	0.981
28	570.741,797 587.577,029	29	570.728,013 587.586,678	16.826
31	570.728,289 587.636,026	32	570.733,802 587.668,832	33.266
34	570.761,095 587.713,493	35	570.767,574 587.733,342	20.88
37	570.772,123 587.811,499	38	570.775,293 587.841,272	29.941
40	570.768,894 587.871,853	41	570.767,479 587.877,477	5.799
43	570.763,114 587.902,423	44	570.760,385 587.899,226	4.203
46	570.678,735 587.805,434	47	570.655,577 587.781,725	33.142
49	570.613,501 587.735,134	50	570.603,359 587.722,206	16.431
52	570.583,934 587.698,813	53	570.576,837 587.690,616	10.842
55	570.574,525 587.686,144	1	570.582,789 587.644,069	42.879

Punct început	X / Y	Punct sfârşit	X / Y	Lungime segment
17	570.611,795 587.447,4	18	570.614,558 587.445,689	3.25
20	570.624,258 587.453,732	21	570.632,144 587.470,133	18.198
23	570.663,503 587.526,648	24	570.673,566 587.520,79	11.644
26	570.684,731 587.509,211	27	570.702,237 587.495,978	21.945
29	570.728,013 587.586,678	30	570.720,018 587.600,187	15.698
32	570.733,802 587.668,832	33	570.749,93 587.693,092	29.132
35	570.767,574 587.733,342	36	570.765,782 587.781,035	47.727
38	570.775,293 587.841,272	39	570.770,606 587.865,05	24.236
41	570.767,479 587.877,477	42	570.764,721 587.888,435	11.3
44	570.760,385 587.899,226	45	570.739,385 587.874,63	32.341
47	570.655,577 587.781,725	48	570.632,075 587.756,569	34.426
50	570.603,359 587.722,206	51	570.592,928 587.708,91	16.899
53	570.576,837 587.690,616	54	570.574,19 587.687,558	4.044

Punct început	X / Y	Punct sfârşit	X / Y	Lungime segment
18	570.614,558 587.445,689	19	570.619,187 587.443,185	5.263
21	570.632,144 587.470,133	22	570.652,338 587.512,037	46.516
24	570.673,566 587.520,79	25	570.684,05 587.509,917	15.104
27	570.702,237 587.495,978	28	570.741,797 587.577,029	90.19
30	570.720,018 587.600,187	31	570.728,289 587.636,026	36.781
33	570.749,93 587.693,092	34	570.761,095 587.713,493	23.256
36	570.765,782 587.781,035	37	570.772,123 587.811,499	31.117
39	570.770,606 587.865,05	40	570.768,894 587.871,853	7.015
42	570.764,721 587.888,435	43	570.763,114 587.902,423	14.08
45	570.739,385 587.874,63	46	570.678,735 587.805,434	92.014
48	570.632,075 587.756,569	49	570.613,501 587.735,134	28.363
51	570.592,928 587.708,91	52	570.583,934 587.698,813	13.522
54	570.574,19 587.687,558	55	570.574,525 587.686,144	1.453

**** Lungimile segmentelor sunt determinate în planul de proiecţie Stereo 70 şi sunt rotunjite la 1 milimetru.**
***** Distanţa dintre puncte este formată din segmente cumulate ce sunt mai mici decât valoarea 1 milimetru.**

Document care conține date cu caracter personal, protejat de prevederile Regulamentului (UE) nr. 679/2016 și Legii 190/2018

DATE DESPRE IMOBILUL NR. 1224

Oficiul de Cadastru şi Publicitate Imobiliară NEAMT
Biroul de Cadastru şi Publicitate Imobiliară Bicaz

A. Partea I. Descrierea imobilului

TEREN Extravilan

Adresa: Jud. Neamt, pct. 'Preluca'

Nr. Crt	Nr cadastral Nr. topografic	Suprafaţa* (mp)	Observaţii / Referinţe
A1		4.595	Sector cadastral:55 Teren neimprejmuit;

B. Partea II. Proprietari şi acte

Inscrieri privitoare la dreptul de proprietate şi alte drepturi reale		Referinţe
1224 / 17/09/2024		
Act Administrativ nr. 5769, din 17/09/2024 emis de Primaria com. Damuc;		
B1	Inscrierea posesiei, drept de PROPRIETATE, dobandit prin Lege, cota actuala 1/1, cota initiala 1/1	A1
	1) **COJOCARI GHEORGHE**	

C. Partea III. SARCINI .

Inscrieri privind dezmembramintele dreptului de proprietate, drepturi reale de garanţie şi sarcini	Referinţe
NU SUNT	

Document care conține date cu caracter personal, protejat de prevederile Regulamentului (UE) nr. 679/2016 și Legii 190/2018

Anexa Nr. 1 La Partea I

Teren

Nr cadastral	Suprafaţa (mp)*	Observaţii / Referinţe
	4.595	

* Suprafaţa este determinată in planul de proiecţie Stereo 70.

DETALII LINIARE IMOBIL

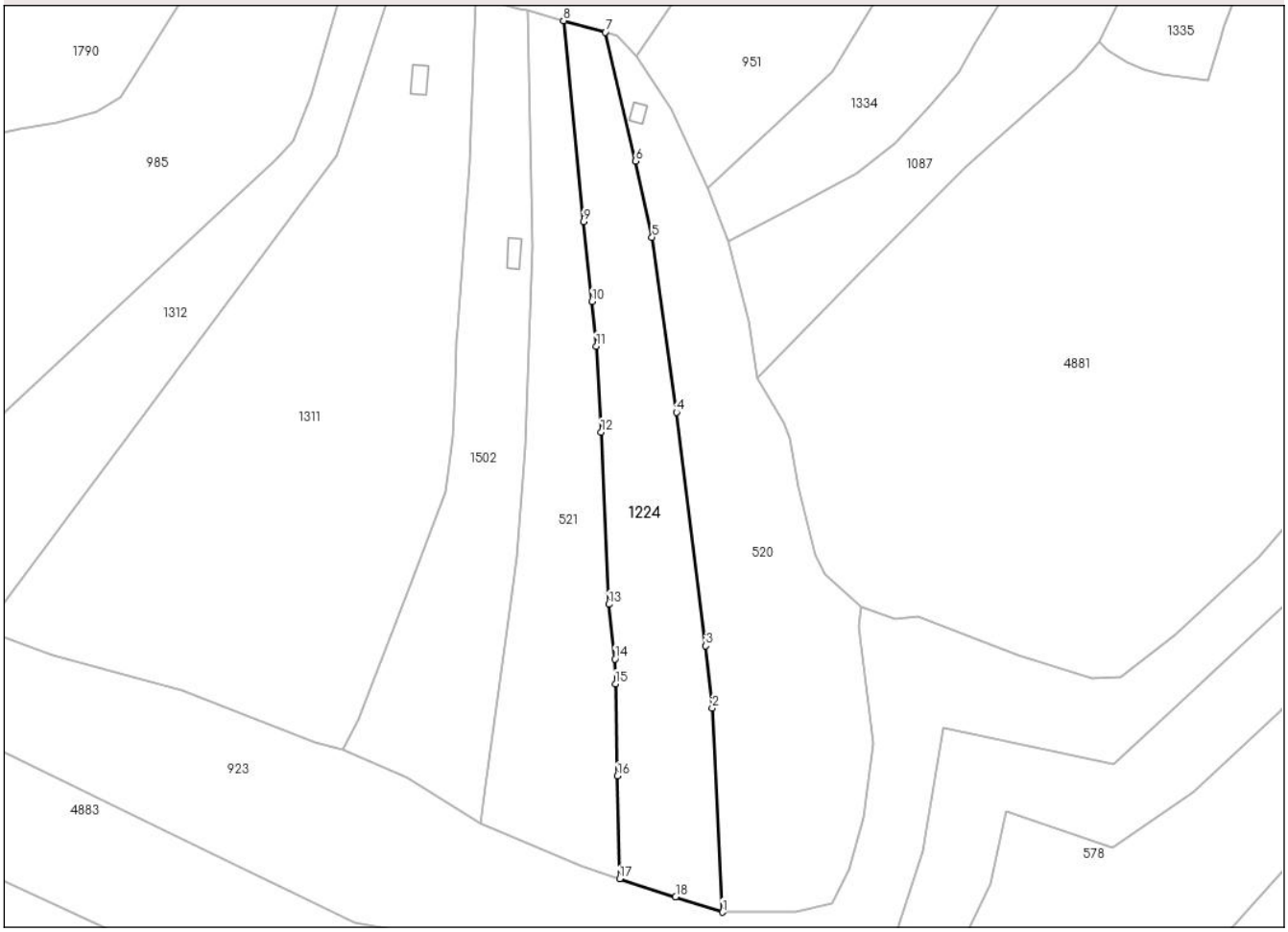

Date referitoare la teren

Crt	Categorie folosință	Intra vilan	Suprafaţa (mp)	Tarla	Parcelă	Nr. topo	Observaţii / Referinţe
1	faneata	NU	3.562	-	-	-	
2	pasune	NU	1.033	-	-	-	Pasune impadurita

Lungime Segmente
1) Valorile lungimilor segmentelor sunt obţinute din proiecţie în plan.

Punct început	X / Y	Punct sfârşit	X / Y	Lungime segment (** (m)
1	569.614,624 588.535,84	2	569.611,926 588.588,848	53.077
2	569.611,926 588.588,848	3	569.610,258 588.604,997	16.235
3	569.610,258 588.604,997	4	569.602,658 588.665,665	61.142
4	569.602,658 588.665,665	5	569.596,263 588.711,15	45.932

Document care conține date cu caracter personal, protejat de prevederile Regulamentului (UE) nr. 679/2016 și Legii 190/2018

Punct început	X / Y	Punct sfârşit	X / Y	Lungime segment (** (m)
5	569.596,263 588.711,15	6	569.591,949 588.730,983	20.297
6	569.591,949 588.730,983	7	569.584,188 588.764,399	34.305
7	569.584,188 588.764,399	8	569.573,286 588.767,398	11.307
8	569.573,286 588.767,398	9	569.578,453 588.715,218	52.435
9	569.578,453 588.715,218	10	569.580,674 588.694,446	20.89
10	569.580,674 588.694,446	11	569.581,803 588.682,831	11.67
11	569.581,803 588.682,831	12	569.583,056 588.660,558	22.308
12	569.583,056 588.660,558	13	569.585,092 588.615,833	44.771
13	569.585,092 588.615,833	14	569.586,623 588.601,632	14.283
14	569.586,623 588.601,632	15	569.586,762 588.595,169	6.464
15	569.586,762 588.595,169	16	569.587,278 588.571,247	23.928
16	569.587,278 588.571,247	17	569.587,855 588.544,499	26.754
17	569.587,855 588.544,499	18	569.602,403 588.539,793	15.29
18	569.602,403 588.539,793	1	569.614,624 588.535,84	12.844

** Lungimile segmentelor sunt determinate în planul de proiecţie Stereo 70 şi sunt rotunjite la 1 milimetru.
*** Distanţa dintre puncte este formată din segmente cumulate ce sunt mai mici decât valoarea 1 milimetru.

Document care conține date cu caracter personal, protejat de prevederile Regulamentului (UE) nr. 679/2016 și Legii 190/2018

DATE DESPRE IMOBILUL NR. 1252

Oficiul de Cadastru şi Publicitate Imobiliară NEAMT
Biroul de Cadastru şi Publicitate Imobiliară Bicaz

A. Partea I. Descrierea imobilului

TEREN Extravilan

Adresa: Jud. Neamt, pct. 'Batu - Sacuiseni'

Nr. Crt	Nr cadastral Nr. topografic	Suprafaţa* (mp)	Observaţii / Referinţe
A1		5.117	Sector cadastral:55 Teren neimprejmuit;

B. Partea II. Proprietari şi acte

Inscrieri privitoare la dreptul de proprietate şi alte drepturi reale		Referinţe
1252 / 17/09/2024		
Act Administrativ nr. 5770, din 17/09/2024 emis de Primaria com. Damuc;		
B1	Inscrierea posesiei, drept de PROPRIETATE, dobandit prin Lege, cota actuala 1/1, cota initiala 1/1	A1
	1) **RUS-PĂSCĂRUȘ ANA** 2) **RUS-PĂSCĂRUȘ ION**, -DECEDAT DEFUNCT:Da	

C. Partea III. SARCINI .

Inscrieri privind dezmembramintele dreptului de proprietate, drepturi reale de garanţie şi sarcini	Referinţe
NU SUNT	

Anexa Nr. 1 La Partea I

Teren

Nr cadastral	Suprafaţa (mp)*	Observaţii / Referinţe
	5.117	

* Suprafaţa este determinată in planul de proiecţie Stereo 70.

DETALII LINIARE IMOBIL

Date referitoare la teren

Crt	Categorie folosință	Intra vilan	Suprafaţa (mp)	Tarla	Parcelă	Nr. topo	Observaţii / Referinţe
1	pasune	NU	362	-	-	-	
2	arabil	NU	561	-	-	-	
3	faneata	NU	4.194	-	-	-	

Lungime Segmente

1) Valorile lungimilor segmentelor sunt obţinute din proiecţie în plan.

Punct început	X / Y	Punct sfârşit	X / Y	Lungime segment
1	570.306,211 588.292,632	2	570.306,481 588.308,402	15.772
4	570.306,819 588.354,089	5	570.307,608 588.372,623	18.551
7	570.309,049 588.387,255	8	570.308,666 588.391,715	4.476
10	570.308,475 588.399,927	11	570.308,926 588.406,55	6.638

Punct început	X / Y	Punct sfârşit	X / Y	Lungime segment
2	570.306,481 588.308,402	3	570.306,211 588.332,462	24.062
5	570.307,608 588.372,623	6	570.308,757 588.381,183	8.637
8	570.308,666 588.391,715	9	570.308,464 588.396,897	5.186
11	570.308,926 588.406,55	12	570.308,723 588.412,002	5.456

Punct început	X / Y	Punct sfârşit	X / Y	Lungime segment
3	570.306,211 588.332,462	4	570.306,819 588.354,089	21.636
6	570.308,757 588.381,183	7	570.309,049 588.387,255	6.079
9	570.308,464 588.396,897	10	570.308,475 588.399,927	3.03
12	570.308,723 588.412,002	13	570.308,847 588.421,115	9.114

Document care conține date cu caracter personal, protejat de prevederile Regulamentului (UE) nr. 679/2016 și Legii 190/2018

Punct început	X / Y	Punct sfârşit	X / Y	Lungime segment
13	570.308,847 588.421,115	14	570.309,342 588.428,256	7.158
16	570.309,838 588.436,164	17	570.308,834 588.441,465	5.395
19	570.302,33 588.466,218	20	570.300,477 588.472,566	6.613
22	570.297,038 588.481,802	23	570.295,698 588.489,023	7.344
25	570.294,324 588.494,287	26	570.291,666 588.499,838	6.155
28	570.289,43 588.509,793	29	570.276,718 588.510,825	12.754
31	570.280,791 588.496,874	32	570.283,67 588.486,498	10.768
34	570.285,202 588.480,275	35	570.290,357 588.459,337	21.563
37	570.290,699 588.438,304	38	570.286,754 588.438,138	3.948
40	570.281,497 588.431,451	41	570.281,903 588.420,142	11.316
43	570.281,34 588.400,655	44	570.281,88 588.388,85	11.817
46	570.277,87 588.352,512	47	570.276,474 588.328,542	24.011
49	570.277,014 588.312,187	50	570.278,186 588.301,914	10.34
52	570.289,855 588.289,118	53	570.300,444 588.289,929	10.62

Punct început	X / Y	Punct sfârşit	X / Y	Lungime segment
14	570.309,342 588.428,256	15	570.309,838 588.433,843	5.609
17	570.308,834 588.441,465	18	570.305,193 588.456,465	15.436
20	570.300,477 588.472,566	21	570.298,345 588.478,533	6.336
23	570.295,698 588.489,023	24	570.295,588 588.489,615	0.602
26	570.291,666 588.499,838	27	570.289,8 588.507,547	7.932
29	570.276,718 588.510,825	30	570.278,62 588.503,723	7.352
32	570.283,67 588.486,498	33	570.284,712 588.482,266	4.358
35	570.290,357 588.459,337	36	570.295,852 588.439,013	21.054
38	570.286,754 588.438,138	39	570.281,792 588.438,36	4.967
41	570.281,903 588.420,142	42	570.281,452 588.412,595	7.56
44	570.281,88 588.388,85	45	570.280,371 588.378,803	10.16
47	570.276,474 588.328,542	48	570.276,609 588.321,243	7.3
50	570.278,186 588.301,914	51	570.280,844 588.290,965	11.267
53	570.300,444 588.289,929	1	570.306,211 588.292,632	6.369

Punct început	X / Y	Punct sfârşit	X / Y	Lungime segment
15	570.309,838 588.433,843	16	570.309,838 588.436,164	2.321
18	570.305,193 588.456,465	19	570.302,33 588.466,218	10.165
21	570.298,345 588.478,533	22	570.297,038 588.481,802	3.521
24	570.295,588 588.489,615	25	570.294,324 588.494,287	4.84
27	570.289,8 588.507,547	28	570.289,43 588.509,793	2.276
30	570.278,62 588.503,723	31	570.280,791 588.496,874	7.185
33	570.284,712 588.482,266	34	570.285,202 588.480,275	2.05
36	570.295,852 588.439,013	37	570.290,699 588.438,304	5.202
39	570.281,792 588.438,36	40	570.281,497 588.431,451	6.915
42	570.281,452 588.412,595	43	570.281,34 588.400,655	11.941
45	570.280,371 588.378,803	46	570.277,87 588.352,512	26.41
48	570.276,609 588.321,243	49	570.277,014 588.312,187	9.065
51	570.280,844 588.290,965	52	570.289,855 588.289,118	9.198

**** Lungimile segmentelor sunt determinate în planul de proiecţie Stereo 70 şi sunt rotunjite la 1 milimetru.**
***** Distanţa dintre puncte este formată din segmente cumulate ce sunt mai mici decât valoarea 1 milimetru.**

Document care conține date cu caracter personal, protejat de prevederile Regulamentului (UE) nr. 679/2016 și Legii 190/2018

DATE DESPRE IMOBILUL NR. 1311

Oficiul de Cadastru şi Publicitate Imobiliară NEAMT
Biroul de Cadastru şi Publicitate Imobiliară Bicaz

A. Partea I. Descrierea imobilului

TEREN Necunoscut

Adresa: Loc. Damuc, Jud. Neamt

Nr. Crt	Nr cadastral Nr. topografic	Suprafaţa* (mp)	Observaţii / Referinţe
A1	51851	13.928	Sector cadastral:55 Teren neimprejmuit; Intravilan. Imobilul este imprejmuit cu gard de lemn intre pct. cu nr. 52, 53, 44, 43, 42, 41, 40 si 39 si restul neimprejmuit. Extravilan. Imobilul este imprejmuit cu gard de lemn intre pct. cu nr. 30, 29, 28, 27, 26, 13, 12, 10, 11, 14, 15 si 16 si restul neimprejmuit.

Construcţii

Crt	Nr cadastral Nr. topografic	Adresa	Observaţii / Referinţe
A1.1	51851-C1	Loc. Damuc, Jud. Neamt, si extravilan comuna Damuc, Punct 'Preluca'	Nr. niveluri:1; S. construita la sol:21 mp; S. construita desfasurata:21 mp; Grajd –Edificat in anul 2001, Suprafata construita la sol = 21.1mp.
A1.2	51851-C2	Loc. Damuc, Jud. Neamt, si extravilan comuna Damuc, Punct 'Preluca'	Nr. niveluri:1; S. construita la sol:31 mp; S. construita desfasurata:31 mp; Finar – Edificat in anul 1999, Suprafata construita la sol = 30.7mp.

B. Partea II. Proprietari şi acte

Inscrieri privitoare la dreptul de proprietate şi alte drepturi reale		Referinţe
10008 / 16/05/2024		
Act Notarial nr. Contract de donaţie aut. nr. 1551, din 15/05/2024 emis de NP IONIŢĂ Ana;		
B1	Intabulare, drept de PROPRIETATE, cu titlu de drept de donaţie, ca bun propriu,, dobandit prin Conventie, cota actuala 1/1, cota initiala 1/1	A1
	1) **RADU IONELA**	
B2	Intabulare, drept de PROPRIETATE, cu titlu de drept de donaţie, ca bun propriu,, dobandit prin Conventie, cota actuala 1/1, cota initiala 1/1	A1.1, A1.2
	1) **RADU IONELA**	

C. Partea III. SARCINI .

Inscrieri privind dezmembramintele dreptului de proprietate, drepturi reale de garanţie şi sarcini	Referinţe
NU SUNT	

Document care conține date cu caracter personal, protejat de prevederile Regulamentului (UE) nr. 679/2016 și Legii 190/2018

Anexa Nr. 1 La Partea I

Teren

Nr cadastral	Suprafaţa (mp)*	Observaţii / Referinţe
51851	13.928	Intravilan. Imobilul este imprejmuit cu gard de lemn intre pct. cu nr. 52, 53, 44, 43, 42, 41, 40 si 39 si restul neimprejmuit. Extravilan. Imobilul este imprejmuit cu gard de lemn intre pct. cu nr. 30, 29, 28, 27, 26, 13, 12, 10, 11, 14, 15 si 16 si restul neimprejmuit.

* Suprafaţa este determinată in planul de proiecţie Stereo 70.

DETALII LINIARE IMOBIL

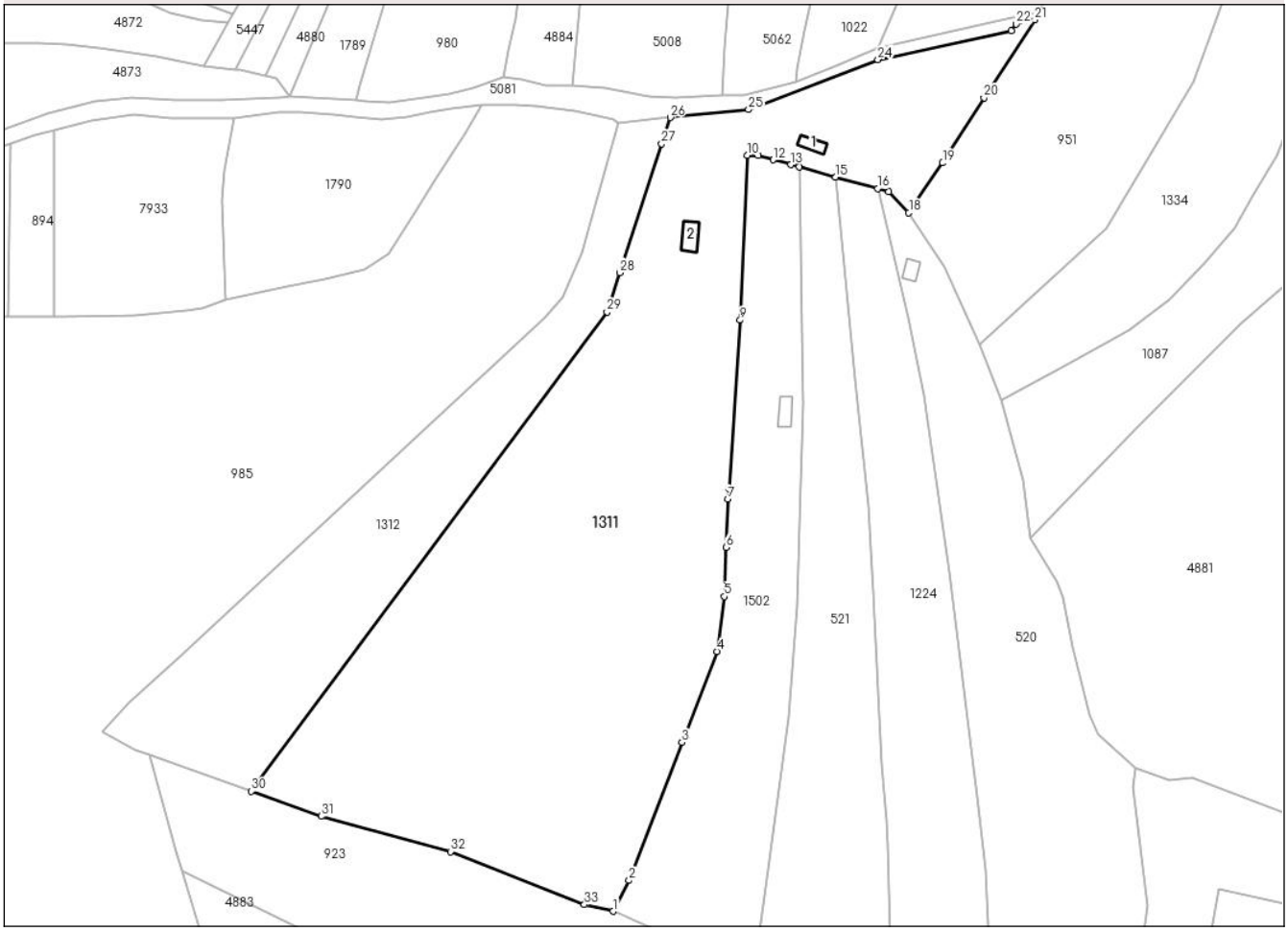

Date referitoare la teren

Crt	Categorie folosință	Intra vilan	Suprafaţa (mp)	Tarla	Parcelă	Nr. topo	Observaţii / Referinţe
1	faneata	DA	1.891	-	-	-	
2	faneata	NU	12.037	-	-	-	Teren extravilan

Date referitoare la construcţii

Crt	Număr	Destinaţie construcţie	Supraf. (mp)	Situaţie juridică	Observaţii / Referinţe
A1.1	51851-C1	constructii anexa	21	Cu acte	Nr. niveluri:1; S. construita la sol:21 mp; S. construita desfasurata:21 mp; Grajd –Edificat in anul 2001, Suprafata construita la sol = 21.1mp.
A1.2	51851-C2	constructii anexa	31	Cu acte	Nr. niveluri:1; S. construita la sol:31 mp; S. construita desfasurata:31 mp; Finar – Edificat in anul 1999, Suprafata construita la sol = 30.7mp.

Document care conține date cu caracter personal, protejat de prevederile Regulamentului (UE) nr. 679/2016 și Legii 190/2018

Lungime Segmente
1) Valorile lungimilor segmentelor sunt obţinute din proiecţie în plan.

Punct început	X / Y	Punct sfârşit	X / Y	Lungime segment (** (m)
1	569.515,942 588.578,136	2	569.520,009 588.586,062	8.909
3	569.533,68 588.621,661	4	569.542,696 588.645,137	25.148
5	569.544,584 588.659,271	6	569.545,036 588.671,908	12.645
7	569.545,505 588.684,311	8	569.545,86 588.687,031	2.743
9	569.548,711 588.730,477	10	569.550,583 588.772,954	42.518
11	569.553,315 588.772,891	12	569.557,199 588.771,823	4.028
13	569.561,798 588.770,558	14	569.563,882 588.769,985	2.161
15	569.573,286 588.767,398	16	569.584,188 588.764,399	11.307
17	569.587,08 588.763,604	18	569.592,22 588.758,209	7.452
19	569.600,973 588.771,004	20	569.611,613 588.787,799	19.882
21	569.624,706 588.807,916	22	569.619,902 588.806,769	4.939
23	569.618,742 588.805,046	24	569.584,226 588.797,669	35.296
25	569.550,859 588.784,75	26	569.530,677 588.782,7	20.286
27	569.528,461 588.775,899	28	569.517,654 588.742,734	34.881
29	569.514,362 588.732,553	30	569.422,595 588.609,055	153.86
31	569.440,607 588.602,604	32	569.473,945 588.593,523	34.553
33	569.508,491 588.579,83	1	569.515,942 588.578,136	7.641

Punct început	X / Y	Punct sfârşit	X / Y	Lungime segment (** (m)
2	569.520,009 588.586,062	3	569.533,68 588.621,661	38.134
4	569.542,696 588.645,137	5	569.544,584 588.659,271	14.26
6	569.545,036 588.671,908	7	569.545,505 588.684,311	12.412
8	569.545,86 588.687,031	9	569.548,711 588.730,477	43.539
10	569.550,583 588.772,954	11	569.553,315 588.772,891	2.733
12	569.557,199 588.771,823	13	569.561,798 588.770,558	4.77
14	569.563,882 588.769,985	15	569.573,286 588.767,398	9.753
16	569.584,188 588.764,399	17	569.587,08 588.763,604	2.999
18	569.592,22 588.758,209	19	569.600,973 588.771,004	15.502
20	569.611,613 588.787,799	21	569.624,706 588.807,916	24.003
22	569.619,902 588.806,769	23	569.618,742 588.805,046	2.077
24	569.584,226 588.797,669	25	569.550,859 588.784,75	35.781
26	569.530,677 588.782,7	27	569.528,461 588.775,899	7.153
28	569.517,654 588.742,734	29	569.514,362 588.732,553	10.7
30	569.422,595 588.609,055	31	569.440,607 588.602,604	19.132
32	569.473,945 588.593,523	33	569.508,491 588.579,83	37.161

** Lungimile segmentelor sunt determinate în planul de proiecţie Stereo 70 şi sunt rotunjite la 1 milimetru.
*** Distanţa dintre puncte este formată din segmente cumulate ce sunt mai mici decât valoarea 1 milimetru.

Document care conține date cu caracter personal, protejat de prevederile Regulamentului (UE) nr. 679/2016 și Legii 190/2018

DATE DESPRE IMOBILUL NR. 1312

Oficiul de Cadastru şi Publicitate Imobiliară NEAMT
Biroul de Cadastru şi Publicitate Imobiliară Bicaz

A. Partea I. Descrierea imobilului

Nr. CF vechi:34/N
Nr. cadastral vechi:55

TEREN Extravilan

Adresa: Jud. Neamt

Nr. Crt	Nr cadastral Nr. topografic	Suprafaţa* (mp)	Observaţii / Referinţe
A1	50264	4.540	Sector cadastral:55 Teren neimprejmuit; Extravilan Damuc, Punct Batu

B. Partea II. Proprietari şi acte

Inscrieri privitoare la dreptul de proprietate şi alte drepturi reale		Referinţe
5119 / 13/03/2024		
Act Administrativ nr. Dosar cadastru, din 13/03/2024 emis de PFA DETOT CONSTANTIN COSMIN;		
B2	Se notează repoziţionarea imobilului cu id. 50264 UAT Dămuc	A1
10004 / 16/05/2024		
Act Administrativ nr. Certificat de căsătorie nr. 1318, din 06/07/1991 emis de CONSILIUL POPULAR DĂMUC;		
B3	Se notează caltatea de bun comun al soţilor PĂSCĂRUŞ SIMION şi PĂSCĂRUŞ IOANA	A1
Act Notarial nr. Contract de donaţie aut. nr. 1551, din 15/05/2024 emis de NP IONIŢĂ Ana;		
B4	Intabulare, drept de PROPRIETATE, cu titlu de drept de donaţie, ca bun propriu,, dobandit prin Conventie, cota actuala 1/1, cota initiala 1/1	A1
	1) **RADU IONELA**	

C. Partea III. SARCINI .

Inscrieri privind dezmembramintele dreptului de proprietate, drepturi reale de garanţie şi sarcini	Referinţe
NU SUNT	

Document care conține date cu caracter personal, protejat de prevederile Regulamentului (UE) nr. 679/2016 și Legii 190/2018

Anexa Nr. 1 La Partea I

Teren

Nr cadastral	Suprafaţa (mp)*	Observaţii / Referinţe
50264	4.540	Extravilan Damuc, Punct Batu

* Suprafaţa este determinată in planul de proiecţie Stereo 70.

DETALII LINIARE IMOBIL

Date referitoare la teren

Crt	Categorie folosință	Intra vilan	Suprafaţa (mp)	Tarla	Parcelă	Nr. topo	Observaţii / Referinţe
1	faneata	NU	4.540	-	-	-	

Lungime Segmente
1) Valorile lungimilor segmentelor sunt obţinute din proiecţie în plan.

Punct început	X / Y	Punct sfârşit	X / Y	Lungime segment (** (m)
1	569.422,595 588.609,055	2	569.514,362 588.732,553	153.86
2	569.514,362 588.732,553	3	569.517,654 588.742,734	10.7
3	569.517,654 588.742,734	4	569.528,461 588.775,899	34.881
4	569.528,461 588.775,899	5	569.530,677 588.782,7	7.153
5	569.530,677 588.782,7	6	569.517,395 588.781,351	13.35

Document care conține date cu caracter personal, protejat de prevederile Regulamentului (UE) nr. 679/2016 și Legii 190/2018

Punct început	X / Y	Punct sfârşit	X / Y	Lungime segment (** (m)
6	569.517,395 588.781,351	7	569.507,773 588.748,008	34.704
7	569.507,773 588.748,008	8	569.503,048 588.736,272	12.651
8	569.503,048 588.736,272	9	569.498,375 588.731,172	6.917
9	569.498,375 588.731,172	10	569.403,743 588.643,406	129.066
10	569.403,743 588.643,406	11	569.391,118 588.631,789	17.156
11	569.391,118 588.631,789	12	569.384,216 588.624,501	10.038
12	569.384,216 588.624,501	13	569.392,41 588.619,864	9.415
13	569.392,41 588.619,864	14	569.396,187 588.618,512	4.012
14	569.396,187 588.618,512	1	569.422,595 588.609,055	28.05

** Lungimile segmentelor sunt determinate în planul de proiecţie Stereo 70 şi sunt rotunjite la 1 milimetru.
*** Distanţa dintre puncte este formată din segmente cumulate ce sunt mai mici decât valoarea 1 milimetru.

Document care conține date cu caracter personal, protejat de prevederile Regulamentului (UE) nr. 679/2016 și Legii 190/2018

DATE DESPRE IMOBILUL NR. 1313

Oficiul de Cadastru şi Publicitate Imobiliară NEAMT
Biroul de Cadastru şi Publicitate Imobiliară Bicaz

A. Partea I. Descrierea imobilului

TEREN Intravilan

Adresa: Loc. Damuc, Jud. Neamt

Nr. Crt	Nr cadastral Nr. topografic	Suprafaţa* (mp)	Observaţii / Referinţe
A1	50007	1.114	Sector cadastral:55 Teren neimprejmuit;

B. Partea II. Proprietari şi acte

Inscrieri privitoare la dreptul de proprietate şi alte drepturi reale		Referinţe
3891 / 27/10/2009		
Hotarare Judecatoreasca nr. 721, din 19/05/2009 emis de JUDECATORIA BICAZ (Incheiere din 26.08.2009 emisa de Judecatoria Bicaz in dosar nr.22/188/2008);		
B1	Intabulare, drept de PROPRIETATE, dobandit prin Hotarare Judecatoreasca, cota actuala 1/1, cota initiala 1/1	A1
	1) **PASCARUS SIMION** 2) **PASCARUS IOANA**, -soti	

C. Partea III. SARCINI .

Inscrieri privind dezmembramintele dreptului de proprietate, drepturi reale de garanţie şi sarcini	Referinţe
NU SUNT	

Anexa Nr. 1 La Partea I

Teren

Nr cadastral	Suprafaţa (mp)*	Observaţii / Referinţe
50007	1.114	

* Suprafaţa este determinată in planul de proiecţie Stereo 70.

DETALII LINIARE IMOBIL

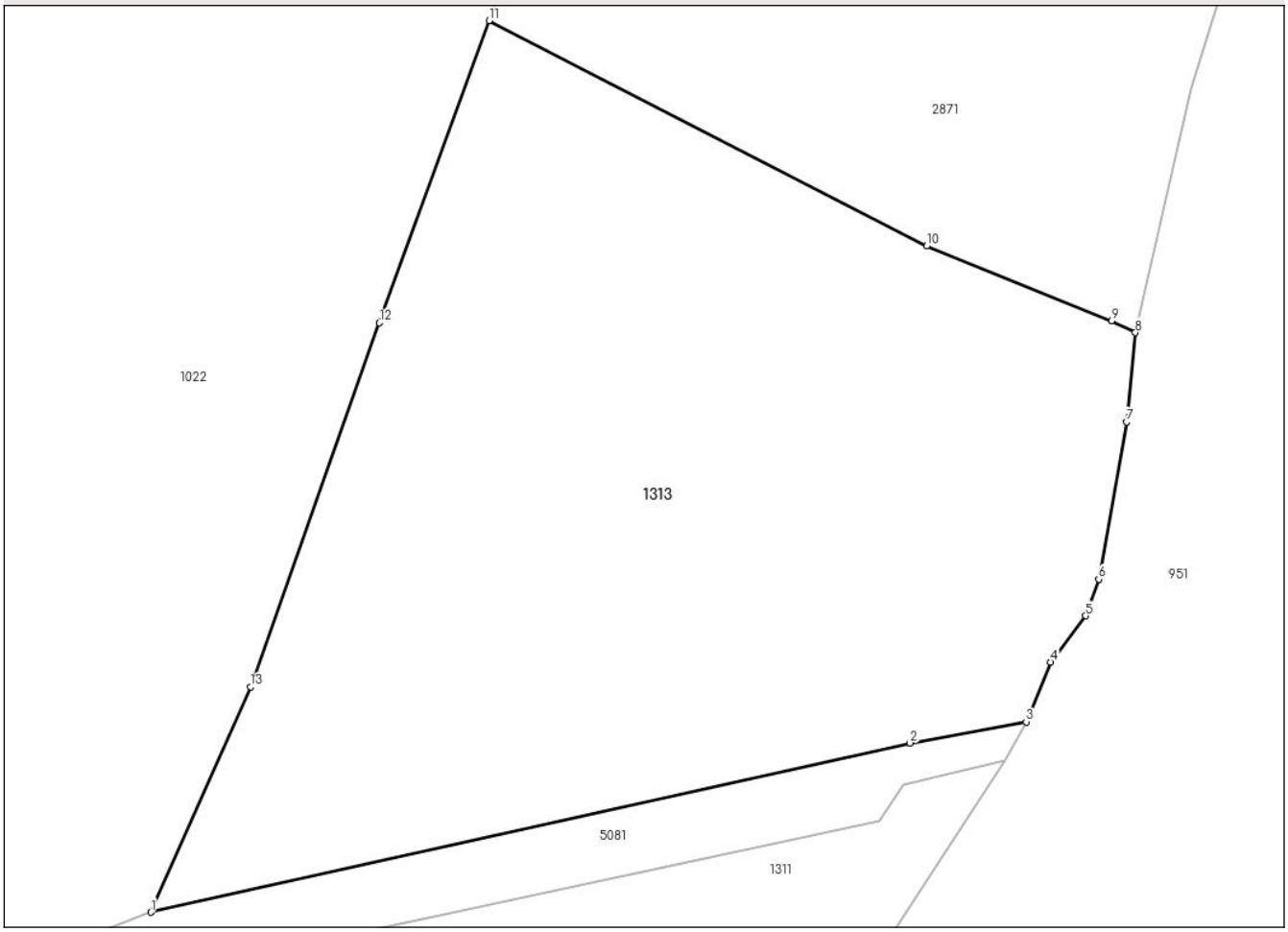

Date referitoare la teren

Crt	Categorie folosință	Intra vilan	Suprafaţa (mp)	Tarla	Parcelă	Nr. topo	Observaţii / Referinţe
1	faneata	DA	1.114	-	-	-	

Lungime Segmente
1) Valorile lungimilor segmentelor sunt obţinute din proiecţie în plan.

Punct început	X / Y	Punct sfârşit	X / Y	Lungime segment (** (m)
1	569.584,188 588.800,714	2	569.620,194 588.808,73	36.888
2	569.620,194 588.808,73	3	569.625,719 588.809,734	5.615
3	569.625,719 588.809,734	4	569.626,872 588.812,565	3.057
4	569.626,872 588.812,565	5	569.628,536 588.814,758	2.753
5	569.628,536 588.814,758	6	569.629,157 588.816,492	1.842

Document care conține date cu caracter personal, protejat de prevederile Regulamentului (UE) nr. 679/2016 și Legii 190/2018

Punct început	X / Y	Punct sfârşit	X / Y	Lungime segment (** (m)
6	569.629,157 588.816,492	7	569.630,474 588.823,944	7.567
7	569.630,474 588.823,944	8	569.630,895 588.828,178	4.255
8	569.630,895 588.828,178	9	569.629,774 588.828,744	1.256
9	569.629,774 588.828,744	10	569.620,99 588.832,287	9.472
10	569.620,99 588.832,287	11	569.600,236 588.842,957	23.336
11	569.600,236 588.842,957	12	569.595,033 588.828,644	15.229
12	569.595,033 588.828,644	13	569.588,917 588.811,397	18.299
13	569.588,917 588.811,397	1	569.584,188 588.800,714	11.683

** Lungimile segmentelor sunt determinate în planul de proiecţie Stereo 70 şi sunt rotunjite la 1 milimetru.
*** Distanţa dintre puncte este formată din segmente cumulate ce sunt mai mici decât valoarea 1 milimetru.

Document care conține date cu caracter personal, protejat de prevederile Regulamentului (UE) nr. 679/2016 și Legii 190/2018

DATE DESPRE IMOBILUL NR. 1314

Oficiul de Cadastru şi Publicitate Imobiliară NEAMT
Biroul de Cadastru şi Publicitate Imobiliară Bicaz

A. Partea I. Descrierea imobilului

TEREN Extravilan

Adresa: Jud. Neamt, pct. 'Batu - Nafareanca'

Nr. Crt	Nr cadastral Nr. topografic	Suprafaţa* (mp)	Observaţii / Referinţe
A1		12.528	Sector cadastral:55 Teren neimprejmuit;

Construcţii

Crt	Nr cadastral Nr. topografic	Adresa	Observaţii / Referinţe
A1.1		Jud. Neamt	Nr. niveluri:1; S. construita la sol:27 mp;

B. Partea II. Proprietari şi acte

Inscrieri privitoare la dreptul de proprietate şi alte drepturi reale		Referinţe
1314 / 17/09/2024		
Act Administrativ nr. 5771, din 17/09/2024 emis de Primaria com. Damuc;		
B1	Inscrierea posesiei, drept de PROPRIETATE, dobandit prin Lege, cota actuala 1/1, cota initiala 1/1	A1
	1) **PĂSCĂRUȘ SIMION** 2) **PĂSCĂRUȘ IOANA**	
Act Administrativ nr. 6226, din 23/10/2024 emis de Primaria com. Damuc;		
B2	Intabulare, drept de PROPRIETATE, dobandit prin Lege, cota actuala 1/1, cota initiala 1/1	A1.1
	1) **PĂSCĂRUȘ SIMION** 2) **PĂSCĂRUȘ IOANA**	

C. Partea III. SARCINI .

Inscrieri privind dezmembramintele dreptului de proprietate, drepturi reale de garanţie şi sarcini	Referinţe
NU SUNT	

Document care conține date cu caracter personal, protejat de prevederile Regulamentului (UE) nr. 679/2016 și Legii 190/2018

Anexa Nr. 1 La Partea I

Teren

Nr cadastral	Suprafaţa (mp)*	Observaţii / Referinţe
	12.528	

* Suprafaţa este determinată in planul de proiecţie Stereo 70.

DETALII LINIARE IMOBIL

Date referitoare la teren

Crt	Categorie folosință	Intra vilan	Suprafaţa (mp)	Tarla	Parcelă	Nr. topo	Observaţii / Referinţe
1	faneata	NU	8.034	-	-	-	
2	pasune	NU	4.494	-	-	-	Pasune impadurita

Date referitoare la construcţii

Crt	Număr	Destinaţie construcţie	Supraf. (mp)	Situaţie juridică	Observaţii / Referinţe
A1.1		constructii anexa	27	Cu acte	Nr. niveluri:1; S. construita la sol:27 mp;

Lungime Segmente

1) Valorile lungimilor segmentelor sunt obţinute din proiecţie în plan.

Punct început	X / Y	Punct sfârşit	X / Y	Lungime segment
1	570.126,987 588.048,518	2	570.142,144 588.075,168	30.659
4	570.153,875 588.136,011	5	570.148,7 588.183,971	48.238
7	570.152,15 588.253,67	8	570.151,69 588.294,499	40.832
10	570.150,744 588.341,349	11	570.150,036 588.348,746	7.431

Punct început	X / Y	Punct sfârşit	X / Y	Lungime segment
2	570.142,144 588.075,168	3	570.152,035 588.111,513	37.667
5	570.148,7 588.183,971	6	570.150,08 588.218,935	34.991
8	570.151,69 588.294,499	9	570.150,885 588.317,387	22.902
11	570.150,036 588.348,746	12	570.147,596 588.365,532	16.962

Punct început	X / Y	Punct sfârşit	X / Y	Lungime segment
3	570.152,035 588.111,513	4	570.153,875 588.136,011	24.567
6	570.150,08 588.218,935	7	570.152,15 588.253,67	34.797
9	570.150,885 588.317,387	10	570.150,744 588.341,349	23.962
12	570.147,596 588.365,532	13	570.145,577 588.378,724	13.346

Document care conține date cu caracter personal, protejat de prevederile Regulamentului (UE) nr. 679/2016 și Legii 190/2018

Punct început	X / Y	Punct sfârşit	X / Y	Lungime segment
13	570.145,577 588.378,724	14	570.143,898 588.387,432	8.868
16	570.143,007 588.405,189	17	570.142,561 588.415,575	10.396
19	570.145,42 588.437,58	20	570.147,019 588.446,393	8.957
22	570.151,19 588.473,801	23	570.153,34 588.484,87	11.276
25	570.155,334 588.498,184	26	570.156,907 588.507,819	9.763
28	570.157,221 588.520,057	29	570.153,79 588.519,919	3.434
31	570.144,285 588.513,049	32	570.141,875 588.509,01	4.703
34	570.136,024 588.491,598	35	570.131,55 588.480,153	12.288
37	570.120,102 588.484,25	38	570.114,888 588.486,04	5.513
40	570.106,646 588.422,079	41	570.100,631 588.384,451	38.106
43	570.086,642 588.278,699	44	570.093,497 588.277,3	6.996
46	570.116,018 588.303,039	47	570.106,366 588.343,885	41.971
49	570.134,872 588.316,213	50	570.132,162 588.281,314	35.004
52	570.134,195 588.194,915	53	570.135,889 588.153,24	41.709
55	570.131,145 588.071,246	56	570.122,691 588.054,231	18.999

Punct început	X / Y	Punct sfârşit	X / Y	Lungime segment
14	570.143,898 588.387,432	15	570.143,557 588.393,124	5.702
17	570.142,561 588.415,575	18	570.144,108 588.429,895	14.403
20	570.147,019 588.446,393	21	570.149,301 588.461,159	14.941
23	570.153,34 588.484,87	24	570.154,993 588.496,095	11.346
26	570.156,907 588.507,819	27	570.158,781 588.520,092	12.415
29	570.153,79 588.519,919	30	570.149,735 588.518,181	4.412
32	570.141,875 588.509,01	33	570.139,05 588.501,938	7.615
35	570.131,55 588.480,153	36	570.126,852 588.481,743	4.96
38	570.114,888 588.486,04	39	570.111,052 588.453,763	32.504
41	570.100,631 588.384,451	42	570.092,797 588.332,764	52.277
44	570.093,497 588.277,3	45	570.120,354 588.274,223	27.033
47	570.106,366 588.343,885	48	570.135,814 588.342,202	29.496
50	570.132,162 588.281,314	51	570.134,533 588.234,557	46.817
53	570.135,889 588.153,24	54	570.137,244 588.122,408	30.862
56	570.122,691 588.054,231	1	570.126,987 588.048,518	7.148

Punct început	X / Y	Punct sfârşit	X / Y	Lungime segment
15	570.143,557 588.393,124	16	570.143,007 588.405,189	12.078
18	570.144,108 588.429,895	19	570.145,42 588.437,58	7.796
21	570.149,301 588.461,159	22	570.151,19 588.473,801	12.782
24	570.154,993 588.496,095	25	570.155,334 588.498,184	2.117
27	570.158,781 588.520,092	28	570.157,221 588.520,057	1.56
30	570.149,735 588.518,181	31	570.144,285 588.513,049	7.486
33	570.139,05 588.501,938	34	570.136,024 588.491,598	10.774
36	570.126,852 588.481,743	37	570.120,102 588.484,25	7.201
39	570.111,052 588.453,763	40	570.106,646 588.422,079	31.989
42	570.092,797 588.332,764	43	570.086,642 588.278,699	54.414
45	570.120,354 588.274,223	46	570.116,018 588.303,039	29.14
48	570.135,814 588.342,202	49	570.134,872 588.316,213	26.006
51	570.134,533 588.234,557	52	570.134,195 588.194,915	39.643
54	570.137,244 588.122,408	55	570.131,145 588.071,246	51.524

**** Lungimile segmentelor sunt determinate în planul de proiecţie Stereo 70 şi sunt rotunjite la 1 milimetru.**
***** Distanţa dintre puncte este formată din segmente cumulate ce sunt mai mici decât valoarea 1 milimetru.**

Document care conține date cu caracter personal, protejat de prevederile Regulamentului (UE) nr. 679/2016 și Legii 190/2018

DATE DESPRE IMOBILUL NR. 1315

Oficiul de Cadastru şi Publicitate Imobiliară NEAMT
Biroul de Cadastru şi Publicitate Imobiliară Bicaz

A. Partea I. Descrierea imobilului

TEREN Extravilan

Adresa: Jud. Neamt, pct. 'Batu - Sacuiseni'

Nr. Crt	Nr cadastral Nr. topografic	Suprafaţa* (mp)	Observaţii / Referinţe
A1		913	Sector cadastral:55 Teren neimprejmuit;

B. Partea II. Proprietari şi acte

Inscrieri privitoare la dreptul de proprietate şi alte drepturi reale		Referinţe
1315 / 17/09/2024		
Act Administrativ nr. 5772, din 17/09/2024 emis de Primaria com. Damuc;		
B1	Inscrierea posesiei, drept de PROPRIETATE, dobandit prin Lege, cota actuala 1/1, cota initiala 1/1	A1
	1) **PĂSCĂRUȘ SIMION** 2) **PĂSCĂRUȘ IOANA**	

C. Partea III. SARCINI .

Inscrieri privind dezmembramintele dreptului de proprietate, drepturi reale de garanţie şi sarcini	Referinţe
NU SUNT	

Anexa Nr. 1 La Partea I

Teren

Nr cadastral	Suprafaţa (mp)*	Observaţii / Referinţe
	913	

* Suprafaţa este determinată in planul de proiecţie Stereo 70.

DETALII LINIARE IMOBIL

Date referitoare la teren

Crt	Categorie folosință	Intra vilan	Suprafaţa (mp)	Tarla	Parcelă	Nr. topo	Observaţii / Referinţe
1	pasune	NU	296	-	-	-	
2	faneata	NU	58	-	-	-	
3	arabil	NU	559	-	-	-	

Lungime Segmente
1) Valorile lungimilor segmentelor sunt obţinute din proiecţie în plan.

Punct început	X / Y	Punct sfârşit	X / Y	Lungime segment (** (m)
1	570.281,792 588.438,36	2	570.286,754 588.438,138	4.967
2	570.286,754 588.438,138	3	570.290,699 588.438,304	3.948
3	570.290,699 588.438,304	4	570.295,852 588.439,013	5.202
4	570.295,852 588.439,013	5	570.290,357 588.459,337	21.054

Document care conține date cu caracter personal, protejat de prevederile Regulamentului (UE) nr. 679/2016 și Legii 190/2018

Punct început	X / Y	Punct sfârşit	X / Y	Lungime segment (** (m)
5	570.290,357 588.459,337	6	570.285,202 588.480,275	21.563
6	570.285,202 588.480,275	7	570.284,712 588.482,266	2.05
7	570.284,712 588.482,266	8	570.283,67 588.486,498	4.358
8	570.283,67 588.486,498	9	570.280,791 588.496,874	10.768
9	570.280,791 588.496,874	10	570.278,62 588.503,723	7.185
10	570.278,62 588.503,723	11	570.276,718 588.510,825	7.352
11	570.276,718 588.510,825	12	570.269,983 588.512,168	6.868
12	570.269,983 588.512,168	13	570.264,144 588.512,996	5.897
13	570.264,144 588.512,996	14	570.265,182 588.507,442	5.65
14	570.265,182 588.507,442	15	570.266,878 588.501,768	5.922
15	570.266,878 588.501,768	16	570.269,326 588.495,477	6.751
16	570.269,326 588.495,477	17	570.272,901 588.487,573	8.675
17	570.272,901 588.487,573	18	570.273,314 588.481,333	6.254
18	570.273,314 588.481,333	19	570.278,791 588.452,69	29.162
19	570.278,791 588.452,69	1	570.281,792 588.438,36	14.641

** Lungimile segmentelor sunt determinate în planul de proiecţie Stereo 70 şi sunt rotunjite la 1 milimetru.
*** Distanţa dintre puncte este formată din segmente cumulate ce sunt mai mici decât valoarea 1 milimetru.

Document care conține date cu caracter personal, protejat de prevederile Regulamentului (UE) nr. 679/2016 și Legii 190/2018

DATE DESPRE IMOBILUL NR. 1316

Oficiul de Cadastru şi Publicitate Imobiliară NEAMT
Biroul de Cadastru şi Publicitate Imobiliară Bicaz

A. Partea I. Descrierea imobilului

TEREN Extravilan

Adresa: Jud. Neamt, pct. 'Jgheabul Lui Vasile'

Nr. Crt	Nr cadastral Nr. topografic	Suprafaţa* (mp)	Observaţii / Referinţe
A1		53.315	Sector cadastral:55 Teren neimprejmuit;

Construcţii

Crt	Nr cadastral Nr. topografic	Adresa	Observaţii / Referinţe
A1.1		Jud. Neamt	Nr. niveluri:1; S. construita la sol:22 mp;
A1.2		Jud. Neamt	Nr. niveluri:1; S. construita la sol:32 mp;

B. Partea II. Proprietari şi acte

Inscrieri privitoare la dreptul de proprietate şi alte drepturi reale		Referinţe
1316 / 17/09/2024		
Act Administrativ nr. 5773, din 17/09/2024 emis de Primaria com. Damuc;		
B1	Inscrierea posesiei, drept de PROPRIETATE, dobandit prin Lege, cota actuala 1/1, cota initiala 1/1	A1
	1) **PĂSCĂRUȘ SIMION** 2) **PĂSCĂRUȘ IOANA**	
Act Administrativ nr. 6226, din 23/10/2024 emis de Primaria com. Damuc;		
B2	Intabulare, drept de PROPRIETATE, dobandit prin Lege, cota actuala 1/1, cota initiala 1/1	A1.1, A1.2
	1) **PĂSCĂRUȘ SIMION** 2) **PĂSCĂRUȘ IOANA**	

C. Partea III. SARCINI .

Inscrieri privind dezmembramintele dreptului de proprietate, drepturi reale de garanţie şi sarcini	Referinţe
NU SUNT	

Anexa Nr. 1 La Partea I

Teren

Nr cadastral	Suprafaţa (mp)*	Observaţii / Referinţe
	53.315	

* Suprafaţa este determinată in planul de proiecţie Stereo 70.

DETALII LINIARE IMOBIL

Date referitoare la teren

Crt	Categorie folosință	Intra vilan	Suprafaţa (mp)	Tarla	Parcelă	Nr. topo	Observaţii / Referinţe
1	pasune	NU	19.103	-	-	-	
2	pasune	NU	34.212	-	-	-	Pasune impadurita

Date referitoare la construcţii

Crt	Număr	Destinaţie construcţie	Supraf. (mp)	Situaţie juridică	Observaţii / Referinţe
A1.1		constructii anexa	22	Cu acte	Nr. niveluri:1; S. construita la sol:22 mp;
A1.2		constructii anexa	32	Cu acte	Nr. niveluri:1; S. construita la sol:32 mp;

Lungime Segmente

1) Valorile lungimilor segmentelor sunt obţinute din proiecţie în plan.

Punct început	X / Y	Punct sfârşit	X / Y	Lungime segment
1	570.574,19 587.687,558	2	570.576,837 587.690,616	4.044
4	570.592,928 587.708,91	5	570.603,359 587.722,206	16.899
7	570.632,075 587.756,569	8	570.655,577 587.781,725	34.426

Punct început	X / Y	Punct sfârşit	X / Y	Lungime segment
2	570.576,837 587.690,616	3	570.583,934 587.698,813	10.842
5	570.603,359 587.722,206	6	570.613,501 587.735,134	16.431
8	570.655,577 587.781,725	9	570.678,735 587.805,434	33.142

Punct început	X / Y	Punct sfârşit	X / Y	Lungime segment
3	570.583,934 587.698,813	4	570.592,928 587.708,91	13.522
6	570.613,501 587.735,134	7	570.632,075 587.756,569	28.363
9	570.678,735 587.805,434	10	570.739,385 587.874,63	92.014

Document care conține date cu caracter personal, protejat de prevederile Regulamentului (UE) nr. 679/2016 și Legii 190/2018

Punct început	X / Y	Punct sfârşit	X / Y	Lungime segment
10	570.739,385 587.874,63	11	570.760,385 587.899,226	32.341
13	570.746,037 587.944,453	14	570.747,665 587.975,86	31.449
16	570.741,223 588.068,439	17	570.740,547 588.076,974	8.562
19	570.730,092 588.083,807	20	570.680,902 588.057,369	55.845
22	570.641,455 588.030,791	23	570.574,59 587.981,272	83.205
25	570.525,083 587.950,343	26	570.523,323 587.935,67	14.778
28	570.527,093 587.909,818	29	570.527,017 587.909,796	0.079
31	570.528,617 587.889,756	32	570.537,678 587.844,453	46.2
34	570.528,761 587.795,652	35	570.527,295 587.792,44	3.531
37	570.542,356 587.777,474	38	570.546,141 587.772,445	6.294
40	570.556,062 587.747,241	41	570.565,818 587.722,869	26.252
43	570.573,416 587.690,822	1	570.574,19 587.687,558	3.355

Punct început	X / Y	Punct sfârşit	X / Y	Lungime segment
11	570.760,385 587.899,226	12	570.751,143 587.927,317	29.572
14	570.747,665 587.975,86	15	570.743,423 588.051,365	75.624
17	570.740,547 588.076,974	18	570.732,606 588.070,578	10.196
20	570.680,902 588.057,369	21	570.644,109 588.032,579	44.365
23	570.574,59 587.981,272	24	570.528,761 587.952,641	54.037
26	570.523,323 587.935,67	27	570.526,311 587.920,103	15.851
29	570.527,017 587.909,796	30	570.528,271 587.891,489	18.35
32	570.537,678 587.844,453	33	570.539,05 587.834,261	10.284
35	570.527,295 587.792,44	36	570.535,149 587.787,047	9.527
38	570.546,141 587.772,445	39	570.554,55 587.751,018	23.018
41	570.565,818 587.722,869	42	570.570,126 587.704,7	18.673

Punct început	X / Y	Punct sfârşit	X / Y	Lungime segment
12	570.751,143 587.927,317	13	570.746,037 587.944,453	17.881
15	570.743,423 588.051,365	16	570.741,223 588.068,439	17.215
18	570.732,606 588.070,578	19	570.730,092 588.083,807	13.466
21	570.644,109 588.032,579	22	570.641,455 588.030,791	3.2
24	570.528,761 587.952,641	25	570.525,083 587.950,343	4.337
27	570.526,311 587.920,103	28	570.527,093 587.909,818	10.315
30	570.528,271 587.891,489	31	570.528,617 587.889,756	1.767
33	570.539,05 587.834,261	34	570.528,761 587.795,652	39.956
36	570.535,149 587.787,047	37	570.542,356 587.777,474	11.983
39	570.554,55 587.751,018	40	570.556,062 587.747,241	4.068
42	570.570,126 587.704,7	43	570.573,416 587.690,822	14.263

** Lungimile segmentelor sunt determinate în planul de proiecţie Stereo 70 şi sunt rotunjite la 1 milimetru.
*** Distanţa dintre puncte este formată din segmente cumulate ce sunt mai mici decât valoarea 1 milimetru.

Document care conține date cu caracter personal, protejat de prevederile Regulamentului (UE) nr. 679/2016 și Legii 190/2018

DATE DESPRE IMOBILUL NR. 1329

Oficiul de Cadastru şi Publicitate Imobiliară NEAMT
Biroul de Cadastru şi Publicitate Imobiliară Bicaz

A. Partea I. Descrierea imobilului

TEREN Extravilan

Adresa: Jud. Neamt, pct. 'Batu - Frasinis'

Nr. Crt	Nr cadastral Nr. topografic	Suprafaţa* (mp)	Observaţii / Referinţe
A1		11.517	Sector cadastral:55 Teren neimprejmuit;

Construcţii

Crt	Nr cadastral Nr. topografic	Adresa	Observaţii / Referinţe
A1.1		Jud. Neamt	Nr. niveluri:1; S. construita la sol:27 mp;

B. Partea II. Proprietari şi acte

Inscrieri privitoare la dreptul de proprietate şi alte drepturi reale		Referinţe
1329 / 17/09/2024		
Act Administrativ nr. 5774, din 17/09/2024 emis de Primaria com. Damuc;		
B1	Inscrierea posesiei, drept de PROPRIETATE, dobandit prin Lege, cota actuala 1/1, cota initiala 1/1	A1
	1) **FERENŢ MIHAI** 2) **FERENŢ MARIA**	
Act Administrativ nr. 6226, din 23/10/2024 emis de Primaria com. Damuc;		
B2	Intabulare, drept de PROPRIETATE, dobandit prin Lege, cota actuala 1/1, cota initiala 1/1	A1.1
	1) **FERENŢ MIHAI** 2) **FERENŢ MARIA**	

C. Partea III. SARCINI .

Inscrieri privind dezmembramintele dreptului de proprietate, drepturi reale de garanţie şi sarcini	Referinţe
NU SUNT	

Anexa Nr. 1 La Partea I

Teren

Nr cadastral	Suprafaţa (mp)*	Observaţii / Referinţe
	11.517	

* Suprafaţa este determinată in planul de proiecţie Stereo 70.

DETALII LINIARE IMOBIL

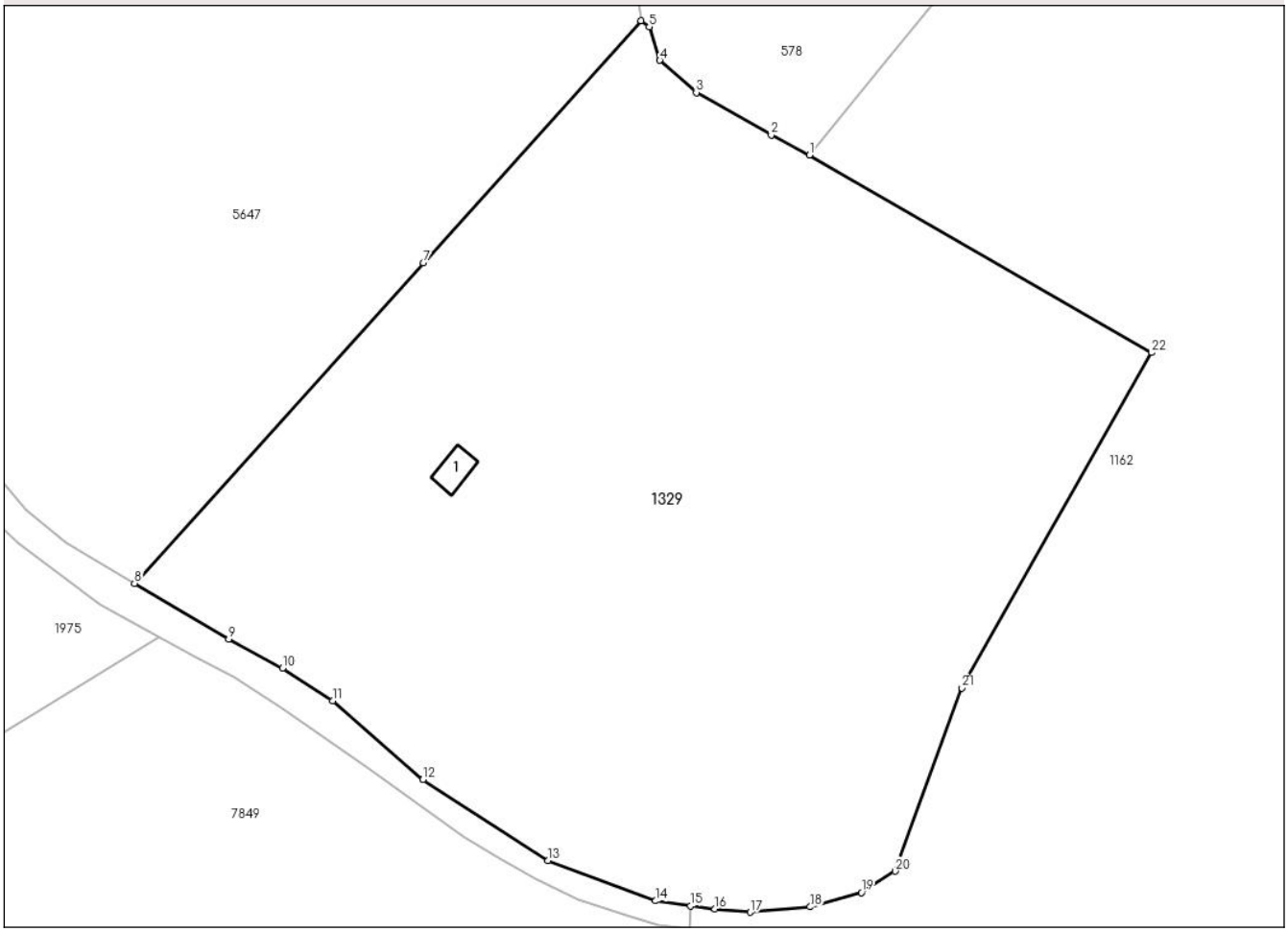

Date referitoare la teren

Crt	Categorie folosință	Intra vilan	Suprafaţa (mp)	Tarla	Parcelă	Nr. topo	Observaţii / Referinţe
1	faneata	NU	11.517	-	-	-	

Date referitoare la construcţii

Crt	Număr	Destinaţie construcţie	Supraf. (mp)	Situaţie juridică	Observaţii / Referinţe
A1.1		constructii anexa	27	Cu acte	Nr. niveluri:1; S. construita la sol:27 mp;

Lungime Segmente

1) Valorile lungimilor segmentelor sunt obţinute din proiecţie în plan.

Punct început	X / Y	Punct sfârşit	X / Y	Lungime segment (** (m)
1	569.642,182 588.410,688	2	569.636,363 588.413,742	6.572
3	569.625,001 588.420,16	4	569.619,463 588.425,044	7.384
5	569.617,84 588.430,103	6	569.616,602 588.431,048	1.557
7	569.583,552 588.394,379	8	569.539,758 588.345,789	65.413

Punct început	X / Y	Punct sfârşit	X / Y	Lungime segment (** (m)
2	569.636,363 588.413,742	3	569.625,001 588.420,16	13.049
4	569.619,463 588.425,044	5	569.617,84 588.430,103	5.313
6	569.616,602 588.431,048	7	569.583,552 588.394,379	49.365
8	569.539,758 588.345,789	9	569.554,052 588.337,33	16.609

Document care conține date cu caracter personal, protejat de prevederile Regulamentului (UE) nr. 679/2016 și Legii 190/2018

Punct început	X / Y	Punct sfârşit	X / Y	Lungime segment (** (m)
9	569.554,052 588.337,33	10	569.562,22 588.332,954	9.266
11	569.569,804 588.327,995	12	569.583,515 588.316,035	18.194
13	569.602,476 588.303,783	14	569.618,812 588.297,657	17.447
15	569.624,153 588.296,922	16	569.627,818 588.296,417	3.7
17	569.633,178 588.295,943	18	569.642,258 588.296,746	9.115
19	569.650,061 588.298,933	20	569.655,149 588.302,158	6.024
21	569.665,31 588.329,91	22	569.694,075 588.380,761	58.423

Punct început	X / Y	Punct sfârşit	X / Y	Lungime segment (** (m)
10	569.562,22 588.332,954	11	569.569,804 588.327,995	9.061
12	569.583,515 588.316,035	13	569.602,476 588.303,783	22.575
14	569.618,812 588.297,657	15	569.624,153 588.296,922	5.391
16	569.627,818 588.296,417	17	569.633,178 588.295,943	5.381
18	569.642,258 588.296,746	19	569.650,061 588.298,933	8.104
20	569.655,149 588.302,158	21	569.665,31 588.329,91	29.554
22	569.694,075 588.380,761	1	569.642,182 588.410,688	59.904

** Lungimile segmentelor sunt determinate în planul de proiecţie Stereo 70 şi sunt rotunjite la 1 milimetru.
*** Distanţa dintre puncte este formată din segmente cumulate ce sunt mai mici decât valoarea 1 milimetru.

Document care conține date cu caracter personal, protejat de prevederile Regulamentului (UE) nr. 679/2016 și Legii 190/2018

DATE DESPRE IMOBILUL NR. 1330

Oficiul de Cadastru şi Publicitate Imobiliară NEAMT
Biroul de Cadastru şi Publicitate Imobiliară Bicaz

A. Partea I. Descrierea imobilului

TEREN Extravilan

Adresa: Jud. Neamt, pct. 'Izvoare'

Nr. Crt	Nr cadastral Nr. topografic	Suprafaţa* (mp)	Observaţii / Referinţe
A1		9.166	Sector cadastral:55 Teren neimprejmuit;

B. Partea II. Proprietari şi acte

Inscrieri privitoare la dreptul de proprietate şi alte drepturi reale		Referinţe
1330 / 17/09/2024		
Act Administrativ nr. 5775, din 17/09/2024 emis de Primaria com. Damuc;		
B1	Inscrierea posesiei, drept de PROPRIETATE, dobandit prin Lege, cota actuala 1/1, cota initiala 1/1	A1
	1) **FERENŢ MIHAI** 2) **FERENŢ MARIA**	

C. Partea III. SARCINI .

Inscrieri privind dezmembramintele dreptului de proprietate, drepturi reale de garanţie şi sarcini	Referinţe
NU SUNT	

Document care conține date cu caracter personal, protejat de prevederile Regulamentului (UE) nr. 679/2016 și Legii 190/2018

Anexa Nr. 1 La Partea I

Teren

Nr cadastral	Suprafaţa (mp)*	Observaţii / Referinţe
	9.166	

* Suprafaţa este determinată in planul de proiecţie Stereo 70.

DETALII LINIARE IMOBIL

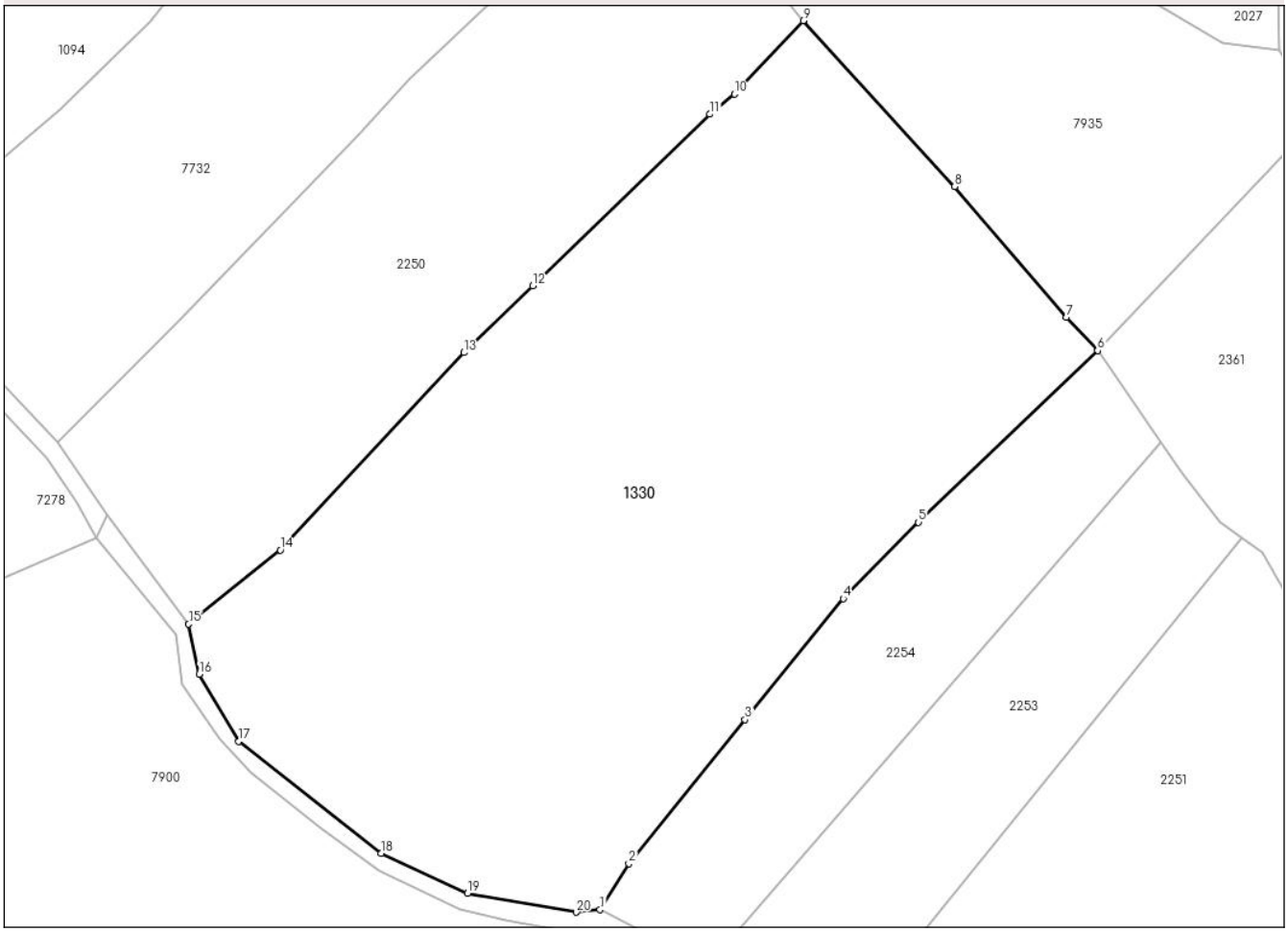

Date referitoare la teren

Crt	Categorie folosință	Intra vilan	Suprafaţa (mp)	Tarla	Parcelă	Nr. topo	Observaţii / Referinţe
1	faneata	NU	9.166	-	-	-	

Lungime Segmente
1) Valorile lungimilor segmentelor sunt obţinute din proiecţie în plan.

Punct început	X / Y	Punct sfârşit	X / Y	Lungime segment (** (m)
1	570.123,982 587.869,974	2	570.128,429 587.876,975	8.294
2	570.128,429 587.876,975	3	570.146,223 587.898,999	28.314
3	570.146,223 587.898,999	4	570.161,246 587.917,523	23.85
4	570.161,246 587.917,523	5	570.172,769 587.929,191	16.399
5	570.172,769 587.929,191	6	570.200,19 587.955,445	37.963

Document care conține date cu caracter personal, protejat de prevederile Regulamentului (UE) nr. 679/2016 și Legii 190/2018

Punct început	X / Y	Punct sfârşit	X / Y	Lungime segment (** (m)
6	570.200,19 587.955,445	7	570.195,376 587.960,55	7.017
7	570.195,376 587.960,55	8	570.178,311 587.980,532	26.277
8	570.178,311 587.980,532	9	570.155,12 588.005,911	34.379
9	570.155,12 588.005,911	10	570.144,619 587.994,68	15.376
10	570.144,619 587.994,68	11	570.140,827 587.991,617	4.875
11	570.140,827 587.991,617	12	570.113,698 587.965,363	37.753
12	570.113,698 587.965,363	13	570.103,196 587.955,153	14.647
13	570.103,196 587.955,153	14	570.075,046 587.924,961	41.279
14	570.075,046 587.924,961	15	570.061,015 587.913,61	18.048
15	570.061,015 587.913,61	16	570.062,636 587.905,945	7.835
16	570.062,636 587.905,945	17	570.068,665 587.895,681	11.904
17	570.068,665 587.895,681	18	570.090,47 587.878,58	27.711
18	570.090,47 587.878,58	19	570.103,72 587.872,432	14.607
19	570.103,72 587.872,432	20	570.120,389 587.869,555	16.915
20	570.120,389 587.869,555	1	570.123,982 587.869,974	3.617

** Lungimile segmentelor sunt determinate în planul de proiecţie Stereo 70 şi sunt rotunjite la 1 milimetru.
*** Distanţa dintre puncte este formată din segmente cumulate ce sunt mai mici decât valoarea 1 milimetru.

Document care conține date cu caracter personal, protejat de prevederile Regulamentului (UE) nr. 679/2016 și Legii 190/2018

DATE DESPRE IMOBILUL NR. 1334

Oficiul de Cadastru şi Publicitate Imobiliară NEAMT
Biroul de Cadastru şi Publicitate Imobiliară Bicaz

A. Partea I. Descrierea imobilului

TEREN Intravilan

Adresa: Loc. Damuc, Jud. Neamt, pct. 'Batu'

Nr. Crt	Nr cadastral Nr. topografic	Suprafaţa* (mp)	Observaţii / Referinţe
A1		5.063	Sector cadastral:55 Teren imprejmuit;

Construcţii

Crt	Nr cadastral Nr. topografic	Adresa	Observaţii / Referinţe
A1.1		Loc. Damuc, Jud. Neamt	Nr. niveluri:1; S. construita la sol:42 mp;

B. Partea II. Proprietari şi acte

Inscrieri privitoare la dreptul de proprietate şi alte drepturi reale		Referinţe
1334 / 09/09/2024		
Act Administrativ nr. 5697, din 09/09/2024 emis de Primaria com. Damuc;		
B1	Inscrierea posesiei, drept de PROPRIETATE, dobandit prin Lege, cota actuala 1/1, cota initiala 1/1	A1
	1) **COARDĂ IOAN-PETRU**	
Act Administrativ nr. 6226, din 23/10/2024 emis de Primaria com. Damuc;		
B2	Intabulare, drept de PROPRIETATE, dobandit prin Lege, cota actuala 1/1, cota initiala 1/1	A1.1
	1) **COARDĂ IOAN-PETRU**	

C. Partea III. SARCINI .

Inscrieri privind dezmembramintele dreptului de proprietate, drepturi reale de garanţie şi sarcini	Referinţe
NU SUNT	

Document care conține date cu caracter personal, protejat de prevederile Regulamentului (UE) nr. 679/2016 și Legii 190/2018

Anexa Nr. 1 La Partea I

Teren

Nr cadastral	Suprafaţa (mp)*	Observaţii / Referinţe
	5.063	

* Suprafaţa este determinată in planul de proiecţie Stereo 70.

DETALII LINIARE IMOBIL

Date referitoare la teren

Crt	Categorie folosință	Intra vilan	Suprafaţa (mp)	Tarla	Parcelă	Nr. topo	Observaţii / Referinţe
1	pasune	DA	285	36	1334	-	
2	arabil	DA	747	36	1332; 1333	-	
3	faneata	DA	1.705	36	1330; 1332	-	
4	pasune	DA	2.326	36	1330; 1329; 1343	-	

Date referitoare la construcţii

Crt	Număr	Destinaţie construcţie	Supraf. (mp)	Situaţie juridică	Observaţii / Referinţe
A1.1		constructii anexa	42	Cu acte	Nr. niveluri:1; S. construita la sol:42 mp;

Lungime Segmente

1) Valorile lungimilor segmentelor sunt obţinute din proiecţie în plan.

Punct început	X / Y	Punct sfârşit	X / Y	Lungime segment (** (m)
1	569.615,968 588.709,984	2	569.631,756 588.718,321	17.854
3	569.649,295 588.727,838	4	569.659,555 588.735,687	12.918

Punct început	X / Y	Punct sfârşit	X / Y	Lungime segment (** (m)
2	569.631,756 588.718,321	3	569.649,295 588.727,838	19.955
4	569.659,555 588.735,687	5	569.668,475 588.745,195	13.037

Document care conține date cu caracter personal, protejat de prevederile Regulamentului (UE) nr. 679/2016 și Legii 190/2018

Punct început	X / Y	Punct sfârşit	X / Y	Lungime segment (** (m)
5	569.668,475 588.745,195	6	569.676,133 588.754,165	11.794
7	569.680,654 588.762,041	8	569.687,218 588.772,762	12.571
9	569.690,534 588.781,632	10	569.694,276 588.794,162	13.077
11	569.698,155 588.804,556	12	569.704,968 588.818,996	15.967
13	569.709,26 588.826,907	14	569.712,887 588.834,0	7.967
15	569.719,141 588.846,231	16	569.722,237 588.852,286	6.801
17	569.728,738 588.861,62	18	569.718,381 588.873,185	15.525
19	569.712,296 588.879,363	20	569.705,726 588.883,795	7.925
21	569.702,278 588.877,426	22	569.699,848 588.873,799	4.366
23	569.687,815 588.851,394	24	569.684,004 588.844,4	7.965
25	569.678,622 588.829,064	26	569.675,837 588.820,788	8.732
27	569.671,572 588.808,114	28	569.665,717 588.791,97	17.173
29	569.643,237 588.754,184	30	569.610,617 588.724,07	44.395

Punct început	X / Y	Punct sfârşit	X / Y	Lungime segment (** (m)
6	569.676,133 588.754,165	7	569.680,654 588.762,041	9.081
8	569.687,218 588.772,762	9	569.690,534 588.781,632	9.47
10	569.694,276 588.794,162	11	569.698,155 588.804,556	11.094
12	569.704,968 588.818,996	13	569.709,26 588.826,907	9.0
14	569.712,887 588.834,0	15	569.719,141 588.846,231	13.737
16	569.722,237 588.852,286	17	569.728,738 588.861,62	11.375
18	569.718,381 588.873,185	19	569.712,296 588.879,363	8.671
20	569.705,726 588.883,795	21	569.702,278 588.877,426	7.242
22	569.699,848 588.873,799	23	569.687,815 588.851,394	25.432
24	569.684,004 588.844,4	25	569.678,622 588.829,064	16.253
26	569.675,837 588.820,788	27	569.671,572 588.808,114	13.372
28	569.665,717 588.791,97	29	569.643,237 588.754,184	43.967
30	569.610,617 588.724,07	1	569.615,968 588.709,984	15.068

** Lungimile segmentelor sunt determinate în planul de proiecţie Stereo 70 şi sunt rotunjite la 1 milimetru.
*** Distanţa dintre puncte este formată din segmente cumulate ce sunt mai mici decât valoarea 1 milimetru.

Document care conține date cu caracter personal, protejat de prevederile Regulamentului (UE) nr. 679/2016 și Legii 190/2018

DATE DESPRE IMOBILUL NR. 1335

Oficiul de Cadastru şi Publicitate Imobiliară NEAMT
Biroul de Cadastru şi Publicitate Imobiliară Bicaz

A. Partea I. Descrierea imobilului

TEREN Intravilan

Adresa: Loc. Damuc, Jud. Neamt, pct. 'Batu'

Nr. Crt	Nr cadastral Nr. topografic	Suprafaţa* (mp)	Observaţii / Referinţe
A1		2.318	Sector cadastral:55 Teren imprejmuit;

Construcţii

Crt	Nr cadastral Nr. topografic	Adresa	Observaţii / Referinţe
A1.1		Loc. Damuc, Jud. Neamt	Nr. niveluri:1; S. construita la sol:59 mp;
A1.2		Loc. Damuc, Jud. Neamt	Nr. niveluri:1; S. construita la sol:32 mp;
A1.3		Loc. Damuc, Jud. Neamt	Nr. niveluri:1; S. construita la sol:40 mp;
A1.4		Loc. Damuc, Jud. Neamt	Nr. niveluri:1; S. construita la sol:36 mp;
A1.5		Loc. Damuc, Jud. Neamt	Nr. niveluri:1; S. construita la sol:15 mp;

B. Partea II. Proprietari şi acte

Inscrieri privitoare la dreptul de proprietate şi alte drepturi reale		Referinţe
1335 / 17/09/2024		
Act Administrativ nr. 5835, din 17/09/2024 emis de Primaria com. Damuc;		
B1	Inscrierea posesiei, drept de PROPRIETATE, dobandit prin Lege, cota actuala 1/1, cota initiala 1/1	A1
	1) **COARDA MARIA** 2) **COARDA IOSIF**, -DECEDAT DEFUNCT:Da	
Act Administrativ nr. 6226, din 23/10/2024 emis de Primaria com. Damuc;		
B2	Intabulare, drept de PROPRIETATE, dobandit prin Lege, cota actuala 1/1, cota initiala 1/1	A1.1, A1.2, A1.3, A1.4, A1.5
	1) **COARDA MARIA** 2) **COARDA IOSIF**, -DECEDAT DEFUNCT:Da	

C. Partea III. SARCINI .

Inscrieri privind dezmembramintele dreptului de proprietate, drepturi reale de garanţie şi sarcini	Referinţe
NU SUNT	

Document care conține date cu caracter personal, protejat de prevederile Regulamentului (UE) nr. 679/2016 și Legii 190/2018

Anexa Nr. 1 La Partea I

Teren

Nr cadastral	Suprafaţa (mp)*	Observaţii / Referinţe
	2.318	

* Suprafaţa este determinată in planul de proiecţie Stereo 70.

DETALII LINIARE IMOBIL

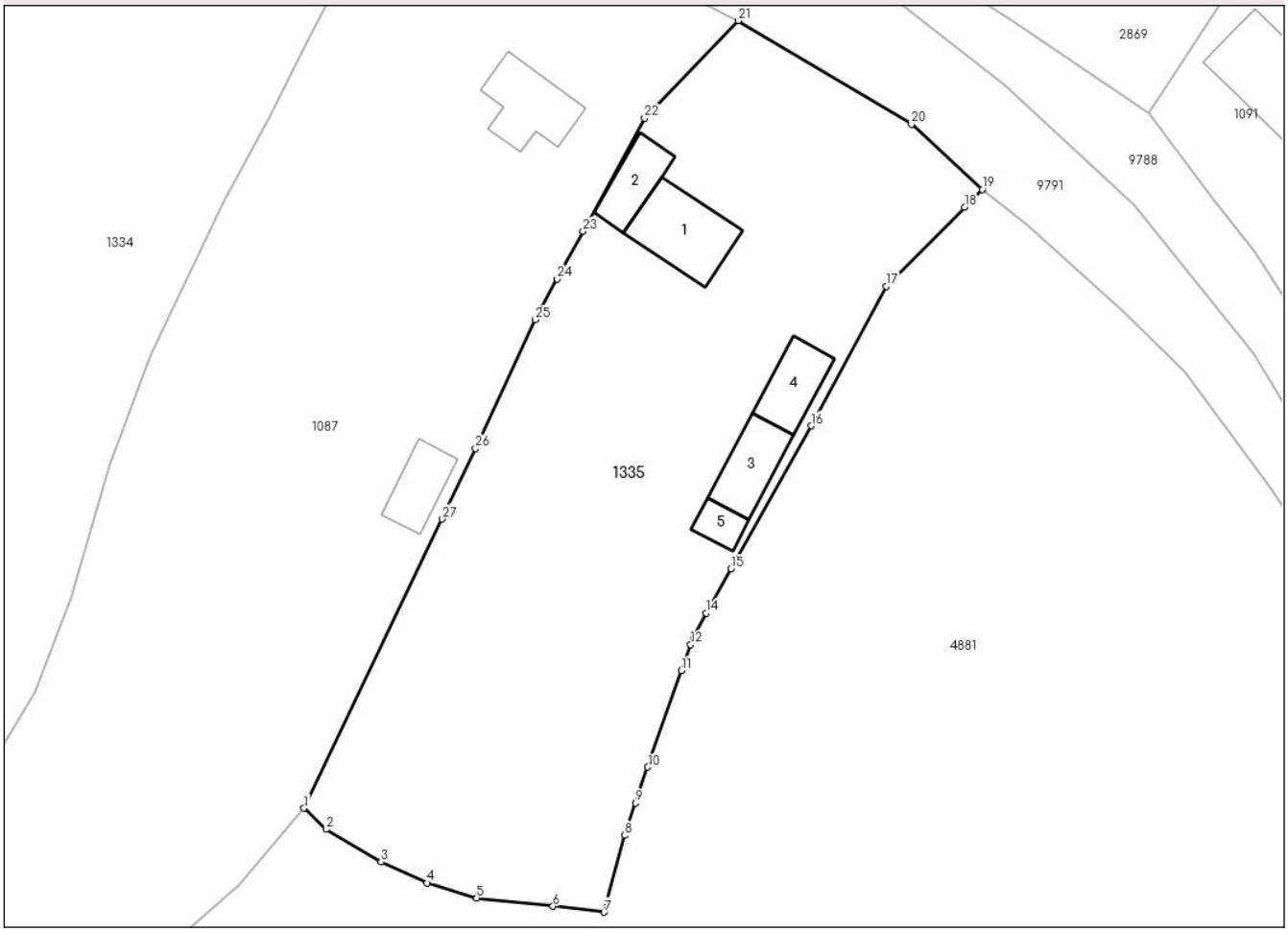

Date referitoare la teren

Crt	Categorie folosință	Intra vilan	Suprafaţa (mp)	Tarla	Parcelă	Nr. topo	Observaţii / Referinţe
1	curti constructii	DA	566	36	1322; 1322/1	-	
2	pasune	DA	362	36	1322	-	Pasune impadurita
3	arabil	DA	427	36	1320	-	
4	pasune	DA	963	36	1319; 1320	-	

Date referitoare la construcţii

Crt	Număr	Destinaţie construcţie	Supraf. (mp)	Situaţie juridică	Observaţii / Referinţe
A1.1		constructii de locuinte	59	Cu acte	Nr. niveluri:1; S. construita la sol:59 mp;
A1.2		constructii de locuinte	32	Cu acte	Nr. niveluri:1; S. construita la sol:32 mp;
A1.3		constructii anexa	40	Cu acte	Nr. niveluri:1; S. construita la sol:40 mp;
A1.4		constructii anexa	36	Cu acte	Nr. niveluri:1; S. construita la sol:36 mp;
A1.5		constructii anexa	15	Cu acte	Nr. niveluri:1; S. construita la sol:15 mp;

Document care conține date cu caracter personal, protejat de prevederile Regulamentului (UE) nr. 679/2016 și Legii 190/2018

Lungime Segmente
1) Valorile lungimilor segmentelor sunt obţinute din proiecţie în plan.

Punct început	X / Y	Punct sfârşit	X / Y	Lungime segment (** (m)
1	569.712,601 588.761,826	2	569.714,685 588.759,826	2.888
3	569.719,886 588.756,739	4	569.724,229 588.754,776	4.766
5	569.728,917 588.753,363	6	569.736,121 588.752,571	7.247
7	569.740,952 588.752,016	8	569.742,921 588.759,267	7.514
9	569.743,915 588.762,316	10	569.745,09 588.765,706	3.588
11	569.748,272 588.774,812	12	569.749,128 588.777,263	2.596
13	569.749,393 588.778,021	14	569.750,611 588.780,236	2.528
15	569.752,95 588.784,406	16	569.760,53 588.797,919	15.494
17	569.767,578 588.811,055	18	569.775,002 588.818,531	10.536
19	569.776,667 588.820,207	20	569.769,982 588.826,362	9.087
21	569.753,636 588.836,136	22	569.744,777 588.826,944	12.766
23	569.738,976 588.816,282	24	569.736,522 588.811,772	5.134
25	569.734,424 588.807,916	26	569.728,809 588.795,773	13.378
27	569.725,634 588.789,123	1	569.712,601 588.761,826	30.249

Punct început	X / Y	Punct sfârşit	X / Y	Lungime segment (** (m)
2	569.714,685 588.759,826	3	569.719,886 588.756,739	6.048
4	569.724,229 588.754,776	5	569.728,917 588.753,363	4.896
6	569.736,121 588.752,571	7	569.740,952 588.752,016	4.863
8	569.742,921 588.759,267	9	569.743,915 588.762,316	3.207
10	569.745,09 588.765,706	11	569.748,272 588.774,812	9.646
12	569.749,128 588.777,263	13	569.749,393 588.778,021	0.803
14	569.750,611 588.780,236	15	569.752,95 588.784,406	4.781
16	569.760,53 588.797,919	17	569.767,578 588.811,055	14.907
18	569.775,002 588.818,531	19	569.776,667 588.820,207	2.362
20	569.769,982 588.826,362	21	569.753,636 588.836,136	19.045
22	569.744,777 588.826,944	23	569.738,976 588.816,282	12.138
24	569.736,522 588.811,772	25	569.734,424 588.807,916	4.39
26	569.728,809 588.795,773	27	569.725,634 588.789,123	7.369

** Lungimile segmentelor sunt determinate în planul de proiecţie Stereo 70 şi sunt rotunjite la 1 milimetru.
*** Distanţa dintre puncte este formată din segmente cumulate ce sunt mai mici decât valoarea 1 milimetru.

Document care conține date cu caracter personal, protejat de prevederile Regulamentului (UE) nr. 679/2016 și Legii 190/2018

DATE DESPRE IMOBILUL NR. 1367

Oficiul de Cadastru şi Publicitate Imobiliară NEAMT
Biroul de Cadastru şi Publicitate Imobiliară Bicaz

A. Partea I. Descrierea imobilului

TEREN Extravilan

Adresa: Jud. Neamt, pct. 'Batu'

Nr. Crt	Nr cadastral Nr. topografic	Suprafaţa* (mp)	Observaţii / Referinţe
A1		8.988	Sector cadastral:55 Teren neimprejmuit;

B. Partea II. Proprietari şi acte

Inscrieri privitoare la dreptul de proprietate şi alte drepturi reale		Referinţe
1367 / 09/09/2024		
Act Administrativ nr. 5729, din 09/09/2024 emis de Primaria com. Damuc;		
B1	Inscrierea posesiei, drept de PROPRIETATE, dobandit prin Lege, cota actuala 1/1, cota initiala 1/1	A1
	1) **MICLOŞ GHIORGHIE** 2) **MICLOŞ MARIA**	

C. Partea III. SARCINI .

Inscrieri privind dezmembramintele dreptului de proprietate, drepturi reale de garanţie şi sarcini	Referinţe
NU SUNT	

Anexa Nr. 1 La Partea I

Teren

Nr cadastral	Suprafaţa (mp)*	Observaţii / Referinţe
	8.988	

* Suprafaţa este determinată in planul de proiecţie Stereo 70.

DETALII LINIARE IMOBIL

Date referitoare la teren

Crt	Categorie folosință	Intra vilan	Suprafaţa (mp)	Tarla	Parcelă	Nr. topo	Observaţii / Referinţe
1	pasune	NU	468	-	-	-	
2	faneata	NU	2.090	-	-	-	
3	pasune	NU	2.314	-	-	-	
4	pasune	NU	4.116	-	-	-	Pasune impadurita

Lungime Segmente

1) Valorile lungimilor segmentelor sunt obţinute din proiecţie în plan.

Punct început	X / Y	Punct sfârşit	X / Y	Lungime segment
1	570.137,503 588.034,903	2	570.155,313 588.040,175	18.574
4	570.173,6 588.109,299	5	570.175,44 588.134,947	25.714
7	570.168,022 588.182,62	8	570.169,977 588.199,182	16.677

Punct început	X / Y	Punct sfârşit	X / Y	Lungime segment
2	570.155,313 588.040,175	3	570.163,939 588.065,939	27.17
5	570.175,44 588.134,947	6	570.168,77 588.174,051	39.669
8	570.169,977 588.199,182	9	570.172,22 588.224,542	25.459

Punct început	X / Y	Punct sfârşit	X / Y	Lungime segment
3	570.163,939 588.065,939	4	570.173,6 588.109,299	44.423
6	570.168,77 588.174,051	7	570.168,022 588.182,62	8.602
9	570.172,22 588.224,542	10	570.173,485 588.244,612	20.11

Document care conține date cu caracter personal, protejat de prevederile Regulamentului (UE) nr. 679/2016 și Legii 190/2018

Punct început	X / Y	Punct sfârşit	X / Y	Lungime segment
10	570.173,485 588.244,612	11	570.171,415 588.294,873	50.304
13	570.162,041 588.334,495	14	570.160,719 588.343,869	9.467
16	570.156,636 588.420,986	17	570.161,351 588.451,464	30.841
19	570.175,325 588.536,287	20	570.170,984 588.537,15	4.426
22	570.164,711 588.521,263	23	570.158,781 588.520,092	6.045
25	570.155,334 588.498,184	26	570.154,993 588.496,095	2.117
28	570.151,19 588.473,801	29	570.149,301 588.461,159	12.782
31	570.145,42 588.437,58	32	570.144,108 588.429,895	7.796
34	570.143,007 588.405,189	35	570.143,557 588.393,124	12.078
37	570.145,577 588.378,724	38	570.147,596 588.365,532	13.346
40	570.150,744 588.341,349	41	570.150,885 588.317,387	23.962
43	570.152,15 588.253,67	44	570.150,08 588.218,935	34.797
46	570.153,875 588.136,011	47	570.152,035 588.111,513	24.567
49	570.126,987 588.048,518	50	570.129,405 588.045,304	4.022

Punct început	X / Y	Punct sfârşit	X / Y	Lungime segment
11	570.171,415 588.294,873	12	570.168,655 588.330,585	35.818
14	570.160,719 588.343,869	15	570.158,016 588.395,108	51.31
17	570.161,351 588.451,464	18	570.168,032 588.493,848	42.907
20	570.170,984 588.537,15	21	570.167,079 588.537,147	3.905
23	570.158,781 588.520,092	24	570.156,907 588.507,819	12.415
26	570.154,993 588.496,095	27	570.153,34 588.484,87	11.346
29	570.149,301 588.461,159	30	570.147,019 588.446,393	14.941
32	570.144,108 588.429,895	33	570.142,561 588.415,575	14.403
35	570.143,557 588.393,124	36	570.143,898 588.387,432	5.702
38	570.147,596 588.365,532	39	570.150,036 588.348,746	16.962
41	570.150,885 588.317,387	42	570.151,69 588.294,499	22.902
44	570.150,08 588.218,935	45	570.148,7 588.183,971	34.991
47	570.152,035 588.111,513	48	570.142,144 588.075,168	37.667
50	570.129,405 588.045,304	1	570.137,503 588.034,903	13.182

Punct început	X / Y	Punct sfârşit	X / Y	Lungime segment
12	570.168,655 588.330,585	13	570.162,041 588.334,495	7.683
15	570.158,016 588.395,108	16	570.156,636 588.420,986	25.915
18	570.168,032 588.493,848	19	570.175,325 588.536,287	43.061
21	570.167,079 588.537,147	22	570.164,711 588.521,263	16.06
24	570.156,907 588.507,819	25	570.155,334 588.498,184	9.763
27	570.153,34 588.484,87	28	570.151,19 588.473,801	11.276
30	570.147,019 588.446,393	31	570.145,42 588.437,58	8.957
33	570.142,561 588.415,575	34	570.143,007 588.405,189	10.396
36	570.143,898 588.387,432	37	570.145,577 588.378,724	8.868
39	570.150,036 588.348,746	40	570.150,744 588.341,349	7.431
42	570.151,69 588.294,499	43	570.152,15 588.253,67	40.832
45	570.148,7 588.183,971	46	570.153,875 588.136,011	48.238
48	570.142,144 588.075,168	49	570.126,987 588.048,518	30.659

** Lungimile segmentelor sunt determinate în planul de proiecţie Stereo 70 şi sunt rotunjite la 1 milimetru.
*** Distanţa dintre puncte este formată din segmente cumulate ce sunt mai mici decât valoarea 1 milimetru.

Document care conține date cu caracter personal, protejat de prevederile Regulamentului (UE) nr. 679/2016 și Legii 190/2018

DATE DESPRE IMOBILUL NR. 1502

Oficiul de Cadastru şi Publicitate Imobiliară NEAMT
Biroul de Cadastru şi Publicitate Imobiliară Bicaz

A. Partea I. Descrierea imobilului

TEREN Extravilan

Adresa: Jud. Neamt, pct. 'Pr Batu'

Nr. Crt	Nr cadastral Nr. topografic	Suprafaţa* (mp)	Observaţii / Referinţe
A1		4.453	Sector cadastral:55 Teren neimprejmuit;

Construcţii

Crt	Nr cadastral Nr. topografic	Adresa	Observaţii / Referinţe
A1.1		Jud. Neamt	Nr. niveluri:1; S. construita la sol:27 mp;

B. Partea II. Proprietari şi acte

Inscrieri privitoare la dreptul de proprietate şi alte drepturi reale		Referinţe
1502 / 17/09/2024		
Act Administrativ nr. 5776, din 17/09/2024 emis de Primaria com. Damuc;		
B1	Inscrierea posesiei, drept de PROPRIETATE, dobandit prin Lege, cota actuala 1/1, cota initiala 1/1	A1
	1) **CATRINOI-SFARGHI ELENA** 2) **CATRINOI SFARGHI ION**, -DECEDAT DEFUNCT:Da	
Act Administrativ nr. 6226, din 23/10/2024 emis de Primaria com. Damuc;		
B2	Intabulare, drept de PROPRIETATE, dobandit prin Lege, cota actuala 1/1, cota initiala 1/1	A1.1
	1) **CATRINOI-SFARGHI ELENA** 2) **CATRINOI SFARGHI ION**, -DECEDAT DEFUNCT:Da	

C. Partea III. SARCINI .

Inscrieri privind dezmembramintele dreptului de proprietate, drepturi reale de garanţie şi sarcini	Referinţe
NU SUNT	

Document care conține date cu caracter personal, protejat de prevederile Regulamentului (UE) nr. 679/2016 și Legii 190/2018

Anexa Nr. 1 La Partea I

Teren

Nr cadastral	Suprafaţa (mp)*	Observaţii / Referinţe
	4.453	

* Suprafaţa este determinată in planul de proiecţie Stereo 70.

DETALII LINIARE IMOBIL

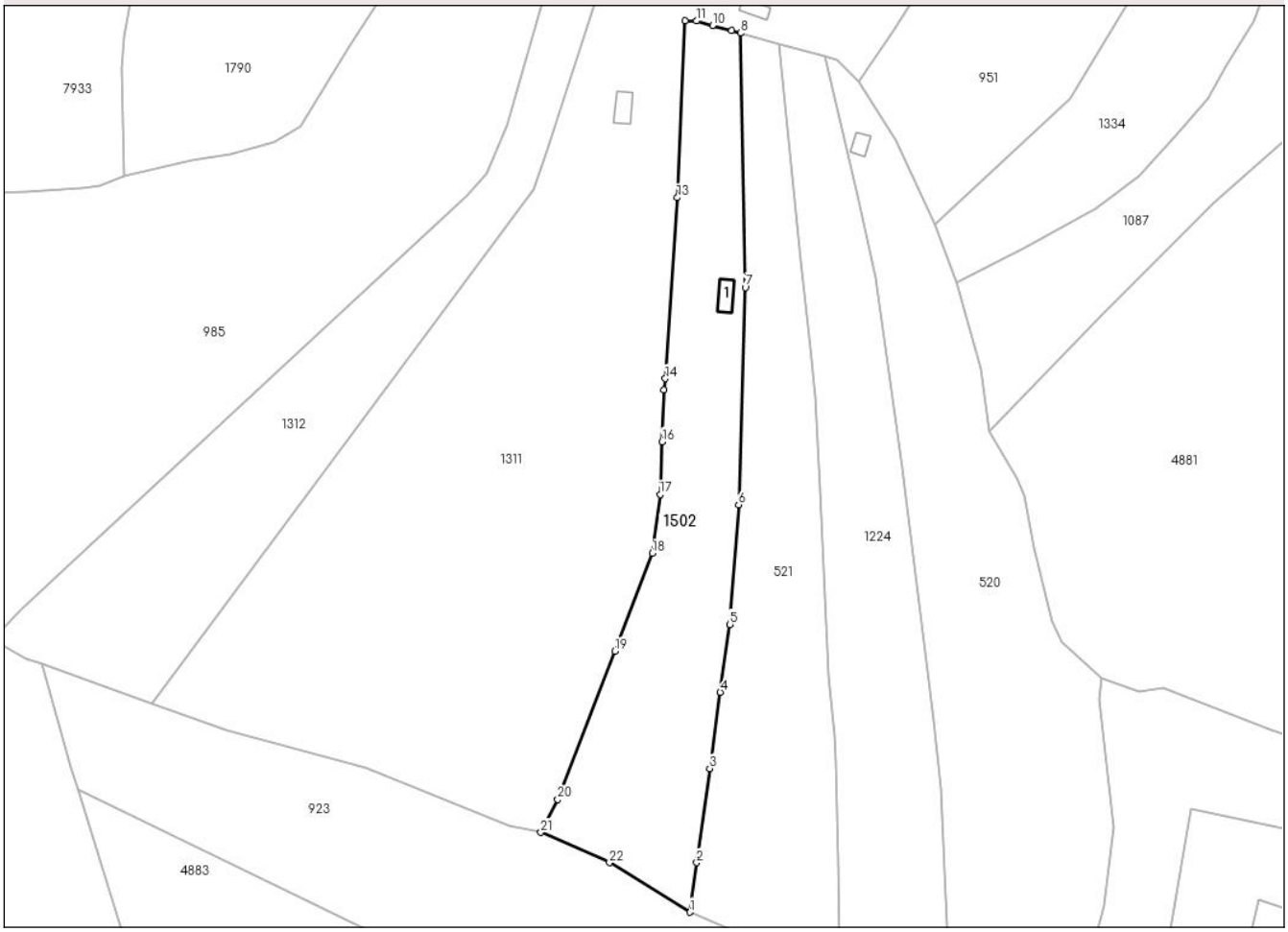

Date referitoare la teren

Crt	Categorie folosință	Intra vilan	Suprafaţa (mp)	Tarla	Parcelă	Nr. topo	Observaţii / Referinţe
1	faneata	NU	2.845	-	-	-	
2	pasune	NU	1.608	-	-	-	

Date referitoare la construcţii

Crt	Număr	Destinaţie construcţie	Supraf. (mp)	Situaţie juridică	Observaţii / Referinţe
A1.1		constructii anexa	27	Cu acte	Nr. niveluri:1; S. construita la sol:27 mp;

Lungime Segmente

1) Valorile lungimilor segmentelor sunt obţinute din proiecţie în plan.

Punct început	X / Y	Punct sfârşit	X / Y	Lungime segment (** (m)
1	569.551,76 588.558,988	2	569.553,393 588.570,852	11.976
3	569.556,506 588.593,456	4	569.559,032 588.611,801	18.518
5	569.561,273 588.628,068	6	569.563,451 588.656,757	28.772

Punct început	X / Y	Punct sfârşit	X / Y	Lungime segment (** (m)
2	569.553,393 588.570,852	3	569.556,506 588.593,456	22.817
4	569.559,032 588.611,801	5	569.561,273 588.628,068	16.421
6	569.563,451 588.656,757	7	569.565,062 588.708,929	52.197

Document care conține date cu caracter personal, protejat de prevederile Regulamentului (UE) nr. 679/2016 și Legii 190/2018

Punct început	X / Y	Punct sfârşit	X / Y	Lungime segment (** (m)
7	569.565,062 588.708,929	8	569.563,882 588.769,985	61.067
9	569.561,798 588.770,558	10	569.557,199 588.771,823	4.77
11	569.553,315 588.772,891	12	569.550,583 588.772,954	2.733
13	569.548,711 588.730,477	14	569.545,86 588.687,031	43.539
15	569.545,505 588.684,311	16	569.545,036 588.671,908	12.412
17	569.544,584 588.659,271	18	569.542,696 588.645,137	14.26
19	569.533,68 588.621,661	20	569.520,009 588.586,062	38.134
21	569.515,942 588.578,136	22	569.532,449 588.570,878	18.032

Punct început	X / Y	Punct sfârşit	X / Y	Lungime segment (** (m)
8	569.563,882 588.769,985	9	569.561,798 588.770,558	2.161
10	569.557,199 588.771,823	11	569.553,315 588.772,891	4.028
12	569.550,583 588.772,954	13	569.548,711 588.730,477	42.518
14	569.545,86 588.687,031	15	569.545,505 588.684,311	2.743
16	569.545,036 588.671,908	17	569.544,584 588.659,271	12.645
18	569.542,696 588.645,137	19	569.533,68 588.621,661	25.148
20	569.520,009 588.586,062	21	569.515,942 588.578,136	8.909
22	569.532,449 588.570,878	1	569.551,76 588.558,988	22.678

** Lungimile segmentelor sunt determinate în planul de proiecţie Stereo 70 şi sunt rotunjite la 1 milimetru.
*** Distanţa dintre puncte este formată din segmente cumulate ce sunt mai mici decât valoarea 1 milimetru.

Document care conține date cu caracter personal, protejat de prevederile Regulamentului (UE) nr. 679/2016 și Legii 190/2018

DATE DESPRE IMOBILUL NR. 1533

Oficiul de Cadastru şi Publicitate Imobiliară NEAMT
Biroul de Cadastru şi Publicitate Imobiliară Bicaz

A. Partea I. Descrierea imobilului

TEREN Extravilan

Adresa: Jud. Neamt, pct. 'Batu - Prajura - Nafareanca'

Nr. Crt	Nr cadastral Nr. topografic	Suprafaţa* (mp)	Observaţii / Referinţe
A1		20.585	Sector cadastral:55 Teren neimprejmuit;

B. Partea II. Proprietari şi acte

Inscrieri privitoare la dreptul de proprietate şi alte drepturi reale		Referinţe
1533 / 17/09/2024		
Act Administrativ nr. 5777, din 17/09/2024 emis de Primaria com. Damuc;		
B1	Inscrierea posesiei, drept de PROPRIETATE, dobandit prin Lege, cota actuala 1/1, cota initiala 1/1	A1
	1) **PĂSCĂRUȘ TOADER** 2) **PĂSCĂRUȘ ELENA**	

C. Partea III. SARCINI .

Inscrieri privind dezmembramintele dreptului de proprietate, drepturi reale de garanţie şi sarcini	Referinţe
NU SUNT	

Document care conține date cu caracter personal, protejat de prevederile Regulamentului (UE) nr. 679/2016 și Legii 190/2018

Anexa Nr. 1 La Partea I

Teren

Nr cadastral	Suprafaţa (mp)*	Observaţii / Referinţe
	20.585	

* Suprafaţa este determinată in planul de proiecţie Stereo 70.

DETALII LINIARE IMOBIL

Date referitoare la teren

Crt	Categorie folosință	Intra vilan	Suprafaţa (mp)	Tarla	Parcelă	Nr. topo	Observaţii / Referinţe
1	faneata	NU	4.814	-	-	-	
2	pasune	NU	15.771	-	-	-	Pasune impadurita

Lungime Segmente

1) Valorile lungimilor segmentelor sunt obţinute din proiecţie în plan.

Punct început	X / Y	Punct sfârşit	X / Y	Lungime segment
1	570.122,691 588.054,231	2	570.131,145 588.071,246	18.999
4	570.135,889 588.153,24	5	570.134,195 588.194,915	41.709
7	570.132,162 588.281,314	8	570.134,872 588.316,213	35.004
10	570.106,366 588.343,885	11	570.116,018 588.303,039	41.971
13	570.093,497 588.277,3	14	570.086,642 588.278,699	6.996

Punct început	X / Y	Punct sfârşit	X / Y	Lungime segment
2	570.131,145 588.071,246	3	570.137,244 588.122,408	51.524
5	570.134,195 588.194,915	6	570.134,533 588.234,557	39.643
8	570.134,872 588.316,213	9	570.135,814 588.342,202	26.006
11	570.116,018 588.303,039	12	570.120,354 588.274,223	29.14
14	570.086,642 588.278,699	15	570.092,797 588.332,764	54.414

Punct început	X / Y	Punct sfârşit	X / Y	Lungime segment
3	570.137,244 588.122,408	4	570.135,889 588.153,24	30.862
6	570.134,533 588.234,557	7	570.132,162 588.281,314	46.817
9	570.135,814 588.342,202	10	570.106,366 588.343,885	29.496
12	570.120,354 588.274,223	13	570.093,497 588.277,3	27.033
15	570.092,797 588.332,764	16	570.100,631 588.384,451	52.277

Document care conține date cu caracter personal, protejat de prevederile Regulamentului (UE) nr. 679/2016 și Legii 190/2018

Punct început	X / Y	Punct sfârşit	X / Y	Lungime segment
16	570.100,631 588.384,451	17	570.106,646 588.422,079	38.106
19	570.114,888 588.486,04	20	570.112,277 588.486,937	2.761
22	570.094,101 588.476,192	23	570.092,237 588.464,672	11.67
25	570.089,95 588.450,103	26	570.087,663 588.431,552	18.691
28	570.080,294 588.395,553	29	570.073,264 588.371,158	25.388
31	570.064,285 588.331,008	32	570.063,607 588.296,109	34.906
34	570.064,285 588.266,293	35	570.059,312 588.185,988	80.459
37	570.058,877 588.110,732	38	570.067,016 588.106,243	9.295
40	570.087,299 588.092,108	41	570.103,227 588.078,213	21.137
43	570.115,32 588.062,552	44	570.119,62 588.058,314	6.037

Punct început	X / Y	Punct sfârşit	X / Y	Lungime segment
17	570.106,646 588.422,079	18	570.111,052 588.453,763	31.989
20	570.112,277 588.486,937	21	570.097,613 588.492,4	15.649
23	570.092,237 588.464,672	24	570.091,083 588.457,316	7.446
26	570.087,663 588.431,552	27	570.084,614 588.414,95	16.88
29	570.073,264 588.371,158	30	570.066,911 588.348,033	23.982
32	570.063,607 588.296,109	33	570.064,62 588.288,792	7.387
35	570.059,312 588.185,988	36	570.059,311 588.170,73	15.258
38	570.067,016 588.106,243	39	570.081,864 588.096,849	17.57
41	570.103,227 588.078,213	42	570.117,469 588.065,032	19.405
44	570.119,62 588.058,314	1	570.122,691 588.054,231	5.109

Punct început	X / Y	Punct sfârşit	X / Y	Lungime segment
18	570.111,052 588.453,763	19	570.114,888 588.486,04	32.504
21	570.097,613 588.492,4	22	570.094,101 588.476,192	16.584
24	570.091,083 588.457,316	25	570.089,95 588.450,103	7.301
27	570.084,614 588.414,95	28	570.080,294 588.395,553	19.872
30	570.066,911 588.348,033	31	570.064,285 588.331,008	17.226
33	570.064,62 588.288,792	34	570.064,285 588.266,293	22.501
36	570.059,311 588.170,73	37	570.058,877 588.110,732	60.0
39	570.081,864 588.096,849	40	570.087,299 588.092,108	7.212
42	570.117,469 588.065,032	43	570.115,32 588.062,552	3.282

** Lungimile segmentelor sunt determinate în planul de proiecţie Stereo 70 şi sunt rotunjite la 1 milimetru.
*** Distanţa dintre puncte este formată din segmente cumulate ce sunt mai mici decât valoarea 1 milimetru.

Document care conține date cu caracter personal, protejat de prevederile Regulamentului (UE) nr. 679/2016 și Legii 190/2018

DATE DESPRE IMOBILUL NR. 1534

Oficiul de Cadastru şi Publicitate Imobiliară NEAMT
Biroul de Cadastru şi Publicitate Imobiliară Bicaz

A. Partea I. Descrierea imobilului

TEREN Necunoscut

Adresa: Loc. Damuc, Jud. Neamt, si extravilan pct. ' Batu - Acasa '

Nr. Crt	Nr cadastral Nr. topografic	Suprafaţa* (mp)	Observaţii / Referinţe
A1		3.072	Sector cadastral:55 Teren imprejmuit;

Construcţii

Crt	Nr cadastral Nr. topografic	Adresa	Observaţii / Referinţe
A1.1		Loc. Damuc, Jud. Neamt, si extravilan comuna Damuc	Nr. niveluri:1; S. construita la sol:51 mp;
A1.2		Loc. Damuc, Jud. Neamt, si extravilan comuna Damuc	Nr. niveluri:1; S. construita la sol:67 mp;
A1.3		Loc. Damuc, Jud. Neamt, si extravilan comuna Damuc	Nr. niveluri:1; S. construita la sol:65 mp;
A1.4		Loc. Damuc, Jud. Neamt, si extravilan comuna Damuc	Nr. niveluri:1; S. construita la sol:15 mp;
A1.5		Loc. Damuc, Jud. Neamt, si extravilan comuna Damuc	Nr. niveluri:1; S. construita la sol:13 mp;
A1.6		Loc. Damuc, Jud. Neamt, si extravilan comuna Damuc	Nr. niveluri:1; S. construita la sol:22 mp;

B. Partea II. Proprietari şi acte

Inscrieri privitoare la dreptul de proprietate şi alte drepturi reale		Referinţe
1534 / 17/09/2024		
Act Administrativ nr. 5778, din 17/09/2024 emis de Primaria com. Damuc;		
B1	Inscrierea posesiei, drept de PROPRIETATE, dobandit prin Lege, cota actuala 1/1, cota initiala 1/1	A1
	1) **PĂSCĂRUȘ TOADER** 2) **PĂSCĂRUȘ ELENA**	
Act Administrativ nr. 6226, din 23/10/2024 emis de Primaria com. Damuc;		
B2	Intabulare, drept de PROPRIETATE, dobandit prin Lege, cota actuala 1/1, cota initiala 1/1	A1.1, A1.2, A1.3, A1.4, A1.5, A1.6
	1) **PĂSCĂRUȘ TOADER** 2) **PĂSCĂRUȘ ELENA**	

C. Partea III. SARCINI .

Inscrieri privind dezmembramintele dreptului de proprietate, drepturi reale de garanţie şi sarcini	Referinţe
NU SUNT	

Document care conține date cu caracter personal, protejat de prevederile Regulamentului (UE) nr. 679/2016 și Legii 190/2018

Anexa Nr. 1 La Partea I

Teren

Nr cadastral	Suprafaţa (mp)*	Observaţii / Referinţe
	3.072	

* Suprafaţa este determinată in planul de proiecţie Stereo 70.

DETALII LINIARE IMOBIL

Date referitoare la teren

Crt	Categorie folosință	Intra vilan	Suprafaţa (mp)	Tarla	Parcelă	Nr. topo	Observaţii / Referinţe
1	curti constructii	DA	616	36	1297	-	
2	faneata	DA	548	36	1295	-	
3	arabil	DA	173	36	1295	-	
4	pasune	DA	1.073	36	1296	-	
5	arabil	NU	378	-	-	-	Teren extravilan
6	faneata	NU	284	-	-	-	Teren extravilan

Date referitoare la construcţii

Crt	Număr	Destinaţie construcţie	Supraf. (mp)	Situaţie juridică	Observaţii / Referinţe
A1.1		constructii de locuinte	51	Cu acte	Nr. niveluri:1; S. construita la sol:51 mp;
A1.2		constructii anexa	67	Cu acte	Nr. niveluri:1; S. construita la sol:67 mp;
A1.3		constructii anexa	65	Cu acte	Nr. niveluri:1; S. construita la sol:65 mp;
A1.4		constructii anexa	15	Cu acte	Nr. niveluri:1; S. construita la sol:15 mp;
A1.5		constructii anexa	13	Cu acte	Nr. niveluri:1; S. construita la sol:13 mp;
A1.6		constructii anexa	22	Cu acte	Nr. niveluri:1; S. construita la sol:22 mp;

Document care conține date cu caracter personal, protejat de prevederile Regulamentului (UE) nr. 679/2016 și Legii 190/2018

Lungime Segmente
1) Valorile lungimilor segmentelor sunt obţinute din proiecţie în plan.

Punct început	X / Y	Punct sfârşit	X / Y	Lungime segment (** (m)
1	570.114,888 588.486,04	2	570.120,102 588.484,25	5.513
3	570.126,852 588.481,743	4	570.131,55 588.480,153	4.96
5	570.136,024 588.491,598	6	570.139,05 588.501,938	10.774
7	570.141,875 588.509,01	8	570.144,285 588.513,049	4.703
9	570.149,735 588.518,181	10	570.153,79 588.519,919	4.412
11	570.157,221 588.520,057	12	570.158,781 588.520,092	1.56
13	570.164,711 588.521,263	14	570.167,079 588.537,147	16.06
15	570.164,238 588.538,07	16	570.158,515 588.538,826	5.773
17	570.156,274 588.538,994	18	570.128,451 588.545,593	28.595
19	570.117,299 588.549,037	20	570.101,671 588.552,22	15.949
21	570.100,824 588.547,812	22	570.099,399 588.539,162	8.767
23	570.099,05 588.532,799	24	570.098,666 588.520,906	11.899
25	570.098,889 588.514,031	26	570.098,791 588.509,48	4.552
27	570.099,148 588.504,365	28	570.099,223 588.503,292	1.076
29	570.098,998 588.499,552	30	570.097,613 588.492,4	7.285
31	570.112,277 588.486,937	1	570.114,888 588.486,04	2.761

Punct început	X / Y	Punct sfârşit	X / Y	Lungime segment (** (m)
2	570.120,102 588.484,25	3	570.126,852 588.481,743	7.201
4	570.131,55 588.480,153	5	570.136,024 588.491,598	12.288
6	570.139,05 588.501,938	7	570.141,875 588.509,01	7.615
8	570.144,285 588.513,049	9	570.149,735 588.518,181	7.486
10	570.153,79 588.519,919	11	570.157,221 588.520,057	3.434
12	570.158,781 588.520,092	13	570.164,711 588.521,263	6.045
14	570.167,079 588.537,147	15	570.164,238 588.538,07	2.987
16	570.158,515 588.538,826	17	570.156,274 588.538,994	2.247
18	570.128,451 588.545,593	19	570.117,299 588.549,037	11.672
20	570.101,671 588.552,22	21	570.100,824 588.547,812	4.489
22	570.099,399 588.539,162	23	570.099,05 588.532,799	6.373
24	570.098,666 588.520,906	25	570.098,889 588.514,031	6.879
26	570.098,791 588.509,48	27	570.099,148 588.504,365	5.127
28	570.099,223 588.503,292	29	570.098,998 588.499,552	3.747
30	570.097,613 588.492,4	31	570.112,277 588.486,937	15.649

** Lungimile segmentelor sunt determinate în planul de proiecţie Stereo 70 şi sunt rotunjite la 1 milimetru.
*** Distanţa dintre puncte este formată din segmente cumulate ce sunt mai mici decât valoarea 1 milimetru.

Document care conține date cu caracter personal, protejat de prevederile Regulamentului (UE) nr. 679/2016 și Legii 190/2018

DATE DESPRE IMOBILUL NR. 1571

Oficiul de Cadastru şi Publicitate Imobiliară NEAMT
Biroul de Cadastru şi Publicitate Imobiliară Bicaz

A. Partea I. Descrierea imobilului

TEREN Extravilan

Adresa: Jud. Neamt, pct. 'Batu'

Nr. Crt	Nr cadastral Nr. topografic	Suprafaţa* (mp)	Observaţii / Referinţe
A1		Din acte: 11.890 Masurata: 11.891	Sector cadastral:55 Teren neimprejmuit;

B. Partea II. Proprietari şi acte

Inscrieri privitoare la dreptul de proprietate şi alte drepturi reale		Referinţe
1571 / 17/09/2024		
Act Administrativ nr. 5779, din 17/09/2024 emis de Primaria com. Damuc;		
B1	Inscrierea posesiei, drept de PROPRIETATE, dobandit prin Lege, cota actuala 1/1, cota initiala 1/1	A1
	1) **PANŢÂR AUREL** 2) **PANŢÂR ANGHILINA**	

C. Partea III. SARCINI .

Inscrieri privind dezmembramintele dreptului de proprietate, drepturi reale de garanţie şi sarcini	Referinţe
NU SUNT	

Document care conține date cu caracter personal, protejat de prevederile Regulamentului (UE) nr. 679/2016 și Legii 190/2018

Anexa Nr. 1 La Partea I

Teren

Nr cadastral	Suprafaţa (mp)*	Observaţii / Referinţe
	Din acte: 11.890 Masurata: 11.891	

* Suprafaţa este determinată in planul de proiecţie Stereo 70.

DETALII LINIARE IMOBIL

Date referitoare la teren

Crt	Categorie folosință	Intra vilan	Suprafaţa (mp)	Tarla	Parcelă	Nr. topo	Observaţii / Referinţe
1	faneata	NU	9.355	-	-	-	
2	pasune	NU	2.536	-	-	-	Pasune impadurita

Lungime Segmente

1) Valorile lungimilor segmentelor sunt obţinute din proiecţie în plan.

Punct început	X / Y	Punct sfârşit	X / Y	Lungime segment (** (m)
1	570.525,083 587.950,343	2	570.525,525 587.952,773	2.47
3	570.529,574 587.974,994	4	570.531,079 588.001,346	26.395
5	570.537,153 588.032,016	6	570.517,559 588.018,999	23.524
7	570.517,063 588.081,423	8	570.494,781 588.100,957	29.632

Punct început	X / Y	Punct sfârşit	X / Y	Lungime segment (** (m)
2	570.525,525 587.952,773	3	570.529,574 587.974,994	22.587
4	570.531,079 588.001,346	5	570.537,153 588.032,016	31.266
6	570.517,559 588.018,999	7	570.517,063 588.081,423	62.426
8	570.494,781 588.100,957	9	570.492,347 588.103,09	3.236

Document care conține date cu caracter personal, protejat de prevederile Regulamentului (UE) nr. 679/2016 și Legii 190/2018

Punct început	X / Y	Punct sfârşit	X / Y	Lungime segment (** (m)
9	570.492,347 588.103,09	10	570.478,915 588.114,865	17.863
11	570.458,355 588.137,407	12	570.444,978 588.158,463	24.946
13	570.428,381 588.189,427	14	570.415,995 588.211,722	25.505
15	570.405,096 588.224,107	16	570.384,04 588.240,209	26.507
17	570.383,505 588.221,453	18	570.384,509 588.206,897	14.591
19	570.389,783 588.188,622	20	570.413,633 588.143,373	51.15
21	570.434,136 588.103,249	22	570.446,275 588.080,242	26.013
23	570.451,303 588.070,708	24	570.466,85 588.038,504	35.76
25	570.477,912 588.021,077	26	570.482,063 588.014,538	7.745
27	570.488,973 588.006,29	28	570.493,431 587.995,591	11.591
29	570.498,78 587.988,013	30	570.510,148 587.977,982	15.161
31	570.516,167 587.967,506	32	570.519,287 587.959,927	8.196

Punct început	X / Y	Punct sfârşit	X / Y	Lungime segment (** (m)
10	570.478,915 588.114,865	11	570.458,355 588.137,407	30.51
12	570.444,978 588.158,463	13	570.428,381 588.189,427	35.132
14	570.415,995 588.211,722	15	570.405,096 588.224,107	16.498
16	570.384,04 588.240,209	17	570.383,505 588.221,453	18.764
18	570.384,509 588.206,897	19	570.389,783 588.188,622	19.021
20	570.413,633 588.143,373	21	570.434,136 588.103,249	45.059
22	570.446,275 588.080,242	23	570.451,303 588.070,708	10.779
24	570.466,85 588.038,504	25	570.477,912 588.021,077	20.641
26	570.482,063 588.014,538	27	570.488,973 588.006,29	10.76
28	570.493,431 587.995,591	29	570.498,78 587.988,013	9.276
30	570.510,148 587.977,982	31	570.516,167 587.967,506	12.082
32	570.519,287 587.959,927	1	570.525,083 587.950,343	11.2

**** Lungimile segmentelor sunt determinate în planul de proiecţie Stereo 70 şi sunt rotunjite la 1 milimetru.**
***** Distanţa dintre puncte este formată din segmente cumulate ce sunt mai mici decât valoarea 1 milimetru.**

Document care conține date cu caracter personal, protejat de prevederile Regulamentului (UE) nr. 679/2016 și Legii 190/2018

DATE DESPRE IMOBILUL NR. 1592

Oficiul de Cadastru şi Publicitate Imobiliară NEAMT
Biroul de Cadastru şi Publicitate Imobiliară Bicaz

A. Partea I. Descrierea imobilului

TEREN Intravilan

Adresa: Loc. Damuc, Jud. Neamt, pct. 'Batu - Podis'

Nr. Crt	Nr cadastral Nr. topografic	Suprafaţa* (mp)	Observaţii / Referinţe
A1		2.351	Sector cadastral:55 Teren neimprejmuit;

B. Partea II. Proprietari şi acte

Inscrieri privitoare la dreptul de proprietate şi alte drepturi reale		Referinţe
1592 / 17/09/2024		
Act Administrativ nr. 5780, din 17/09/2024 emis de Primaria com. Damuc;		
B1	Inscrierea posesiei, drept de PROPRIETATE, dobandit prin Lege, cota actuala 1/1, cota initiala 1/1	A1
	1) **COJOCARU MANOLE** 2) **COJOCARU ANA**	

C. Partea III. SARCINI .

Inscrieri privind dezmembramintele dreptului de proprietate, drepturi reale de garanţie şi sarcini	Referinţe
NU SUNT	

Document care conține date cu caracter personal, protejat de prevederile Regulamentului (UE) nr. 679/2016 și Legii 190/2018

Anexa Nr. 1 La Partea I

Teren

Nr cadastral	Suprafaţa (mp)*	Observaţii / Referinţe
	2.351	

* Suprafaţa este determinată in planul de proiecţie Stereo 70.

DETALII LINIARE IMOBIL

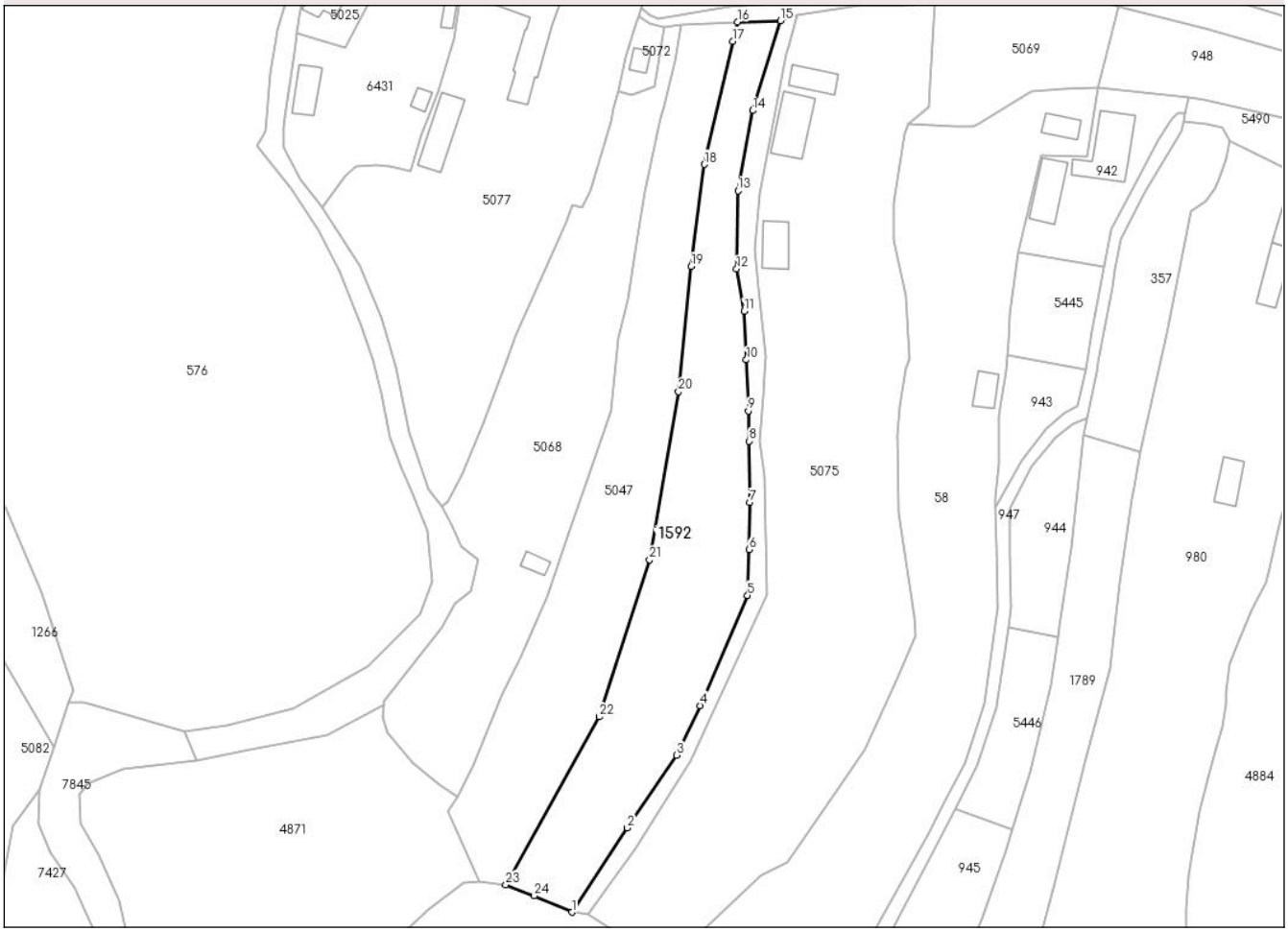

Date referitoare la teren

Crt	Categorie folosință	Intra vilan	Suprafaţa (mp)	Tarla	Parcelă	Nr. topo	Observaţii / Referinţe
1	arabil	DA	357	36	1404	-	
2	faneata	DA	1.994	36	1402; 1403	-	

Lungime Segmente

1) Valorile lungimilor segmentelor sunt obţinute din proiecţie în plan.

Punct început	X / Y	Punct sfârşit	X / Y	Lungime segment (** (m)
1	569.372,259 588.834,515	2	569.382,849 588.850,615	19.271
3	569.392,252 588.864,554	4	569.396,788 588.874,041	10.516
5	569.405,858 588.895,116	6	569.406,129 588.903,874	8.762
7	569.406,295 588.912,883	8	569.406,15 588.924,637	11.755

Punct început	X / Y	Punct sfârşit	X / Y	Lungime segment (** (m)
2	569.382,849 588.850,615	3	569.392,252 588.864,554	16.814
4	569.396,788 588.874,041	5	569.405,858 588.895,116	22.944
6	569.406,129 588.903,874	7	569.406,295 588.912,883	9.011
8	569.406,15 588.924,637	9	569.406,025 588.930,421	5.785

Document care conține date cu caracter personal, protejat de prevederile Regulamentului (UE) nr. 679/2016 și Legii 190/2018

Punct început	X / Y	Punct sfârşit	X / Y	Lungime segment (** (m)
9	569.406,025 588.930,421	10	569.405,65 588.940,178	9.764
11	569.405,214 588.949,519	12	569.403,779 588.957,572	8.18
13	569.404,054 588.972,517	14	569.406,897 588.987,869	15.613
15	569.412,185 589.005,05	16	569.403,938 589.004,817	8.25
17	569.403,021 589.001,103	18	569.397,573 588.977,539	24.186
19	569.395,06 588.958,043	20	569.392,692 588.934,058	24.102
21	569.387,103 588.901,946	22	569.377,481 588.871,891	31.558
23	569.359,569 588.839,759	24	569.364,988 588.837,661	5.811

Punct început	X / Y	Punct sfârşit	X / Y	Lungime segment (** (m)
10	569.405,65 588.940,178	11	569.405,214 588.949,519	9.351
12	569.403,779 588.957,572	13	569.404,054 588.972,517	14.948
14	569.406,897 588.987,869	15	569.412,185 589.005,05	17.976
16	569.403,938 589.004,817	17	569.403,021 589.001,103	3.826
18	569.397,573 588.977,539	19	569.395,06 588.958,043	19.657
20	569.392,692 588.934,058	21	569.387,103 588.901,946	32.595
22	569.377,481 588.871,891	23	569.359,569 588.839,759	36.787
24	569.364,988 588.837,661	1	569.372,259 588.834,515	7.922

** Lungimile segmentelor sunt determinate în planul de proiecţie Stereo 70 şi sunt rotunjite la 1 milimetru.
*** Distanţa dintre puncte este formată din segmente cumulate ce sunt mai mici decât valoarea 1 milimetru.

Document care conține date cu caracter personal, protejat de prevederile Regulamentului (UE) nr. 679/2016 și Legii 190/2018

DATE DESPRE IMOBILUL NR. 1596

Oficiul de Cadastru şi Publicitate Imobiliară NEAMT
Biroul de Cadastru şi Publicitate Imobiliară Bicaz

A. Partea I. Descrierea imobilului

TEREN Extravilan

Adresa: Jud. Neamt, pct. 'Izvoare'

Nr. Crt	Nr cadastral Nr. topografic	Suprafaţa* (mp)	Observaţii / Referinţe
A1		3.945	Sector cadastral:55 Teren neimprejmuit;

B. Partea II. Proprietari şi acte

Inscrieri privitoare la dreptul de proprietate şi alte drepturi reale		Referinţe
1596 / 17/09/2024		
Act Administrativ nr. 5781, din 17/09/2024 emis de Primaria com. Damuc;		
B1	Inscrierea posesiei, drept de PROPRIETATE, dobandit prin Lege, cota actuala 1/1, cota initiala 1/1	A1
	1) **COJOCARU MANOLE** 2) **COJOCARU ANA**	

C. Partea III. SARCINI .

Inscrieri privind dezmembramintele dreptului de proprietate, drepturi reale de garanţie şi sarcini	Referinţe
NU SUNT	

Document care conține date cu caracter personal, protejat de prevederile Regulamentului (UE) nr. 679/2016 și Legii 190/2018

Anexa Nr. 1 La Partea I

Teren

Nr cadastral	Suprafaţa (mp)*	Observaţii / Referinţe
	3.945	

* Suprafaţa este determinată in planul de proiecţie Stereo 70.

DETALII LINIARE IMOBIL

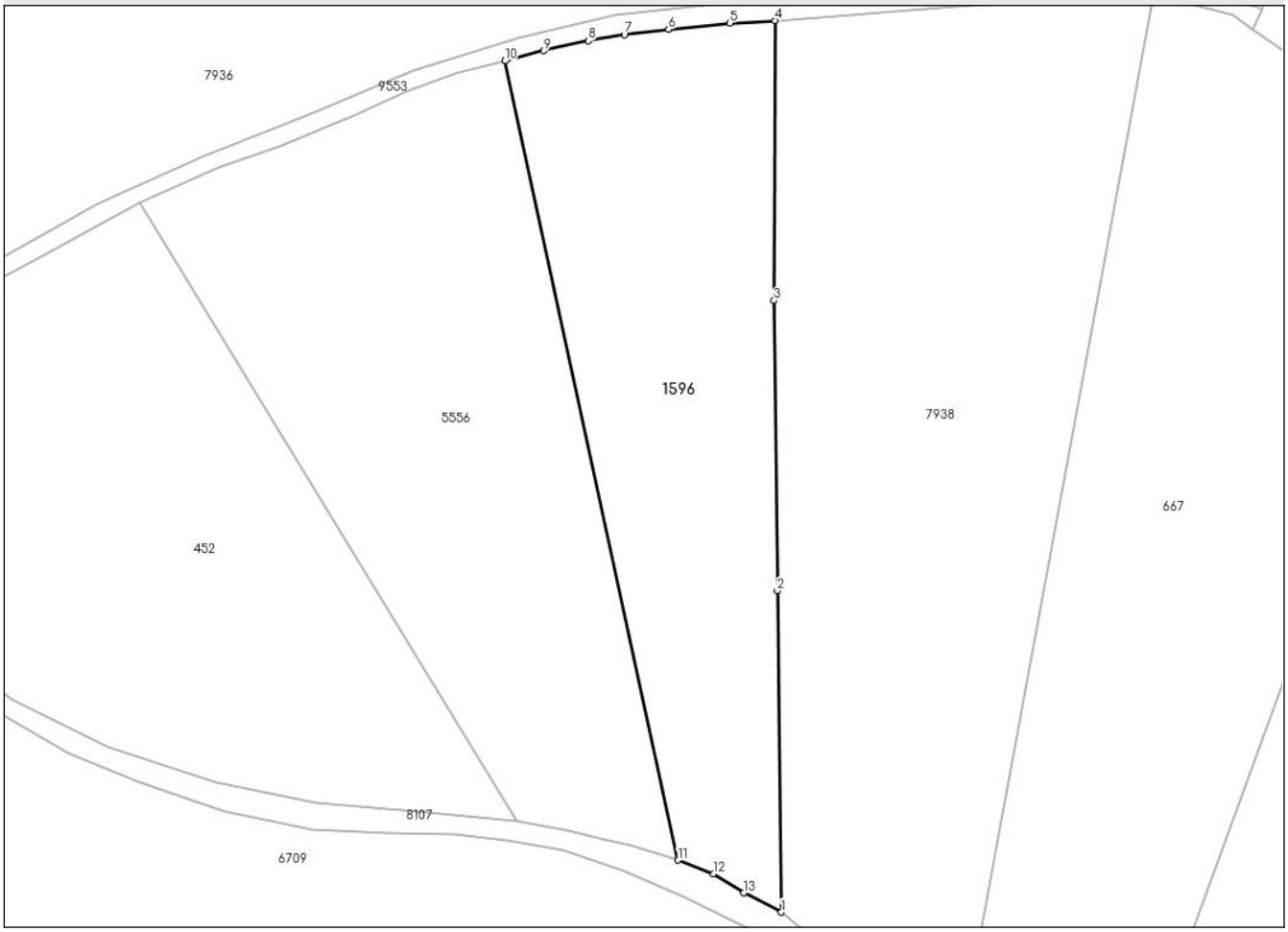

Date referitoare la teren

Crt	Categorie folosință	Intra vilan	Suprafaţa (mp)	Tarla	Parcelă	Nr. topo	Observaţii / Referinţe
1	faneata	NU	3.945	-	-	-	

Lungime Segmente
1) Valorile lungimilor segmentelor sunt obţinute din proiecţie în plan.

Punct început	X / Y	Punct sfârşit	X / Y	Lungime segment (** (m)
1	570.452,622 587.652,674	2	570.451,965 587.703,536	50.866
2	570.451,965 587.703,536	3	570.451,473 587.749,475	45.942
3	570.451,473 587.749,475	4	570.451,637 587.793,774	44.299
4	570.451,637 587.793,774	5	570.444,43 587.793,408	7.216
5	570.444,43 587.793,408	6	570.434,756 587.792,41	9.725

Document care conține date cu caracter personal, protejat de prevederile Regulamentului (UE) nr. 679/2016 și Legii 190/2018

Punct început	X / Y	Punct sfârşit	X / Y	Lungime segment (** (m)
6	570.434,756 587.792,41	7	570.427,766 587.791,598	7.037
7	570.427,766 587.791,598	8	570.422,024 587.790,6	5.828
8	570.422,024 587.790,6	9	570.414,971 587.789,039	7.224
9	570.414,971 587.789,039	10	570.408,792 587.787,417	6.388
10	570.408,792 587.787,417	11	570.436,254 587.660,905	129.458
11	570.436,254 587.660,905	12	570.441,871 587.658,721	6.027
12	570.441,871 587.658,721	13	570.446,677 587.655,725	5.663
13	570.446,677 587.655,725	1	570.452,622 587.652,674	6.682

** Lungimile segmentelor sunt determinate în planul de proiecţie Stereo 70 şi sunt rotunjite la 1 milimetru.
*** Distanţa dintre puncte este formată din segmente cumulate ce sunt mai mici decât valoarea 1 milimetru.

Document care conține date cu caracter personal, protejat de prevederile Regulamentului (UE) nr. 679/2016 și Legii 190/2018

DATE DESPRE IMOBILUL NR. 1597

Oficiul de Cadastru şi Publicitate Imobiliară NEAMT
Biroul de Cadastru şi Publicitate Imobiliară Bicaz

A. Partea I. Descrierea imobilului

TEREN Extravilan

Adresa: Jud. Neamt, pct. 'Frasinis'

Nr. Crt	Nr cadastral Nr. topografic	Suprafaţa* (mp)	Observaţii / Referinţe
A1		3.249	Sector cadastral:55 Teren imprejmuit;

B. Partea II. Proprietari şi acte

Inscrieri privitoare la dreptul de proprietate şi alte drepturi reale		Referinţe
1597 / 17/09/2024		
Hotarare Judecatoreasca nr. 1222, din 15/11/2005 emis de Judecatoria Bicaz;		
B1	Intabulare, drept de PROPRIETATE, dobandit prin Lege, cota actuala 1/1, cota initiala 1/1	A1
	1) **COJOCARU ANA** 2) **COJOCARU IOAN**, -DECEDAT DEFUNCT:Da	

C. Partea III. SARCINI .

Inscrieri privind dezmembramintele dreptului de proprietate, drepturi reale de garanţie şi sarcini	Referinţe
NU SUNT	

Anexa Nr. 1 La Partea I

Teren

Nr cadastral	Suprafaţa (mp)*	Observaţii / Referinţe
	3.249	

* Suprafaţa este determinată in planul de proiecţie Stereo 70.

DETALII LINIARE IMOBIL

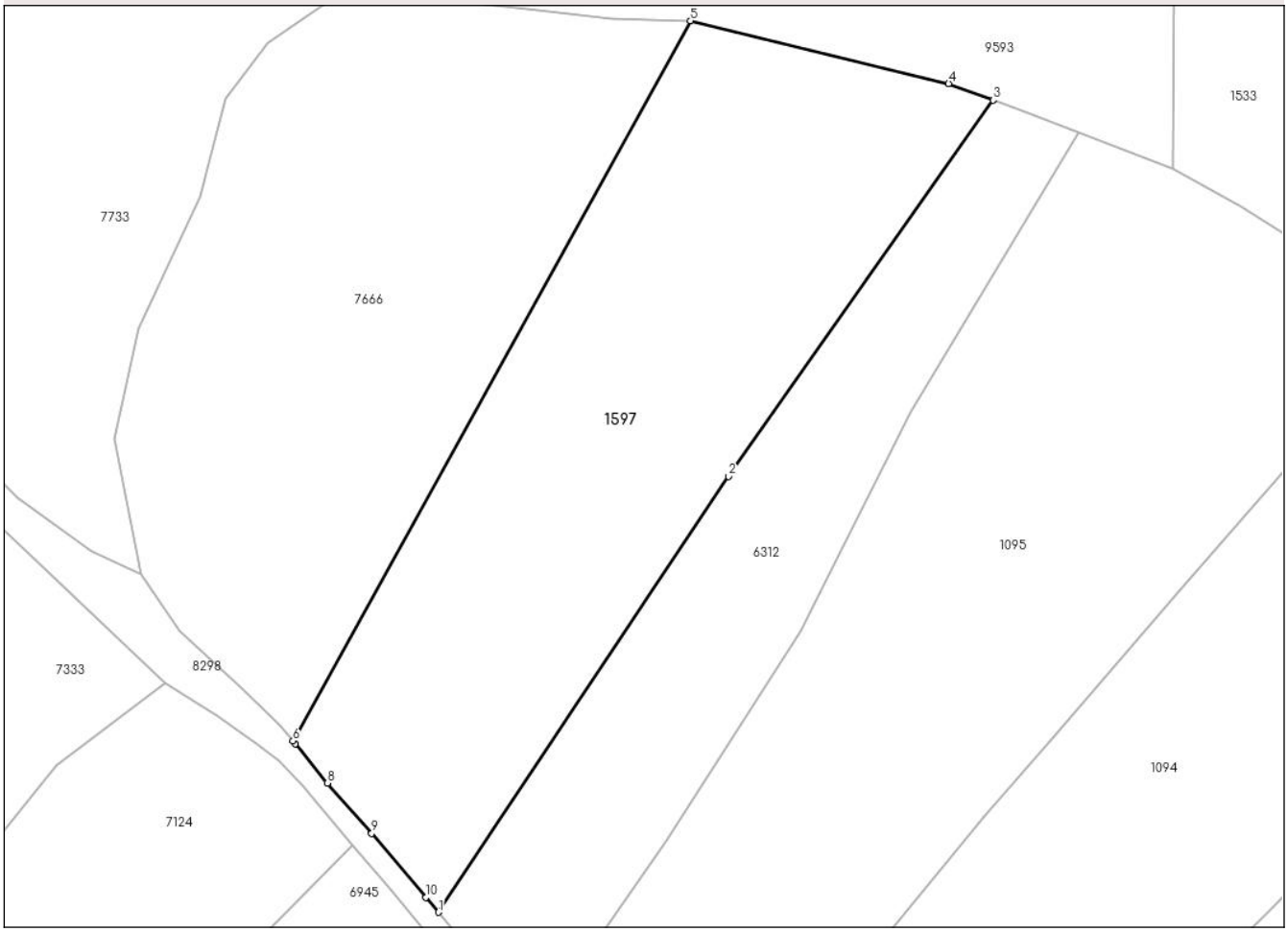

Date referitoare la teren

Crt	Categorie folosință	Intra vilan	Suprafaţa (mp)	Tarla	Parcelă	Nr. topo	Observaţii / Referinţe
1	faneata	NU	3.249	-	-	-	

Lungime Segmente
1) Valorile lungimilor segmentelor sunt obţinute din proiecţie în plan.

Punct început	X / Y	Punct sfârşit	X / Y	Lungime segment (** (m)
1	569.971,396 588.022,24	2	570.005,963 588.074,138	62.356
2	570.005,963 588.074,138	3	570.037,511 588.118,909	54.77
3	570.037,511 588.118,909	4	570.032,209 588.120,899	5.663
4	570.032,209 588.120,899	5	570.001,44 588.128,368	31.663
5	570.001,44 588.128,368	6	569.954,056 588.042,626	97.964

Document care conține date cu caracter personal, protejat de prevederile Regulamentului (UE) nr. 679/2016 și Legii 190/2018

Punct început	X / Y	Punct sfârşit	X / Y	Lungime segment (** (m)
6	569.954,056 588.042,626	7	569.954,327 588.042,295	0.428
7	569.954,327 588.042,295	8	569.958,169 588.037,615	6.055
8	569.958,169 588.037,615	9	569.963,436 588.031,623	7.978
9	569.963,436 588.031,623	10	569.969,919 588.024,017	9.994
10	569.969,919 588.024,017	1	569.971,396 588.022,24	2.311

** Lungimile segmentelor sunt determinate în planul de proiecţie Stereo 70 şi sunt rotunjite la 1 milimetru.
*** Distanţa dintre puncte este formată din segmente cumulate ce sunt mai mici decât valoarea 1 milimetru.

Document care conține date cu caracter personal, protejat de prevederile Regulamentului (UE) nr. 679/2016 și Legii 190/2018

DATE DESPRE IMOBILUL NR. 1789

Oficiul de Cadastru şi Publicitate Imobiliară NEAMT
Biroul de Cadastru şi Publicitate Imobiliară Bicaz

A. Partea I. Descrierea imobilului

TEREN Intravilan

Adresa: Loc. Damuc, Jud. Neamt, pct. 'Batu'

Nr. Crt	Nr cadastral Nr. topografic	Suprafaţa* (mp)	Observaţii / Referinţe
A1		1.639	Sector cadastral:55 Teren imprejmuit;

B. Partea II. Proprietari şi acte

Inscrieri privitoare la dreptul de proprietate şi alte drepturi reale		Referinţe
1789 / 17/09/2024		
Act Administrativ nr. 5782, din 17/09/2024 emis de Primaria com. Damuc;		
B1	Inscrierea posesiei, drept de PROPRIETATE, dobandit prin Lege, cota actuala 1/1, cota initiala 1/1	A1
	1) **MOLDOVAN TOADER** 2) **MOLDOVAN LUCREȚIA**	

C. Partea III. SARCINI .

Inscrieri privind dezmembramintele dreptului de proprietate, drepturi reale de garanţie şi sarcini	Referinţe
NU SUNT	

Anexa Nr. 1 La Partea I

Teren

Nr cadastral	Suprafaţa (mp)*	Observaţii / Referinţe
	1.639	

* Suprafaţa este determinată in planul de proiecţie Stereo 70.

DETALII LINIARE IMOBIL

Date referitoare la teren

Crt	Categorie folosință	Intra vilan	Suprafaţa (mp)	Tarla	Parcelă	Nr. topo	Observaţii / Referinţe
1	faneata	DA	1.639	36	1379	-	

Lungime Segmente

1) Valorile lungimilor segmentelor sunt obţinute din proiecţie în plan.

Punct început	X / Y	Punct sfârşit	X / Y	Lungime segment (** (m)
1	569.432,438 588.788,283	2	569.449,718 588.787,1	17.32
3	569.450,644 588.790,957	4	569.458,152 588.816,003	26.147
5	569.464,632 588.839,814	6	569.470,392 588.863,162	24.048
7	569.475,226 588.881,058	8	569.477,077 588.897,67	16.715
9	569.479,495 588.913,509	10	569.479,911 588.915,915	2.442

Punct început	X / Y	Punct sfârşit	X / Y	Lungime segment (** (m)
2	569.449,718 588.787,1	3	569.450,644 588.790,957	3.967
4	569.458,152 588.816,003	5	569.464,632 588.839,814	24.677
6	569.470,392 588.863,162	7	569.475,226 588.881,058	18.537
8	569.477,077 588.897,67	9	569.479,495 588.913,509	16.023
10	569.479,911 588.915,915	11	569.481,168 588.922,541	6.744

Document care conține date cu caracter personal, protejat de prevederile Regulamentului (UE) nr. 679/2016 și Legii 190/2018

Punct început	X / Y	Punct sfârşit	X / Y	Lungime segment (** (m)
11	569.481,168 588.922,541	12	569.470,116 588.925,792	11.52
13	569.467,872 588.904,355	14	569.465,609 588.889,235	15.288
15	569.465,295 588.887,064	16	569.463,963 588.877,87	9.29
17	569.460,004 588.861,362	18	569.456,563 588.850,284	11.6
19	569.455,324 588.846,293	20	569.450,952 588.834,002	13.045
21	569.446,383 588.821,817	22	569.445,398 588.819,191	2.805

Punct început	X / Y	Punct sfârşit	X / Y	Lungime segment (** (m)
12	569.470,116 588.925,792	13	569.467,872 588.904,355	21.554
14	569.465,609 588.889,235	15	569.465,295 588.887,064	2.194
16	569.463,963 588.877,87	17	569.460,004 588.861,362	16.976
18	569.456,563 588.850,284	19	569.455,324 588.846,293	4.179
20	569.450,952 588.834,002	21	569.446,383 588.821,817	13.013
22	569.445,398 588.819,191	1	569.432,438 588.788,283	33.515

** Lungimile segmentelor sunt determinate în planul de proiecţie Stereo 70 şi sunt rotunjite la 1 milimetru.
*** Distanţa dintre puncte este formată din segmente cumulate ce sunt mai mici decât valoarea 1 milimetru.

Document care conține date cu caracter personal, protejat de prevederile Regulamentului (UE) nr. 679/2016 și Legii 190/2018

DATE DESPRE IMOBILUL NR. 1790

Oficiul de Cadastru şi Publicitate Imobiliară NEAMT
Biroul de Cadastru şi Publicitate Imobiliară Bicaz

A. Partea I. Descrierea imobilului

TEREN Extravilan

Adresa: Jud. Neamt, pct. 'Batu'

Nr. Crt	Nr cadastral Nr. topografic	Suprafaţa* (mp)	Observaţii / Referinţe
A1		2.228	Sector cadastral:55 Teren imprejmuit;

B. Partea II. Proprietari şi acte

Inscrieri privitoare la dreptul de proprietate şi alte drepturi reale		Referinţe
1790 / 17/09/2024		
Act Administrativ nr. 5783, din 17/09/2024 emis de Primaria com. Damuc;		
B1	Inscrierea posesiei, drept de PROPRIETATE, dobandit prin Lege, cota actuala 1/1, cota initiala 1/1	A1
	1) **MOLDOVAN TOADER** 2) **MOLDOVAN LUCREȚIA**	

C. Partea III. SARCINI .

Inscrieri privind dezmembramintele dreptului de proprietate, drepturi reale de garanţie şi sarcini	Referinţe
NU SUNT	

Anexa Nr. 1 La Partea I

Teren

Nr cadastral	Suprafaţa (mp)*	Observaţii / Referinţe
	2.228	

* Suprafaţa este determinată in planul de proiecţie Stereo 70.

DETALII LINIARE IMOBIL

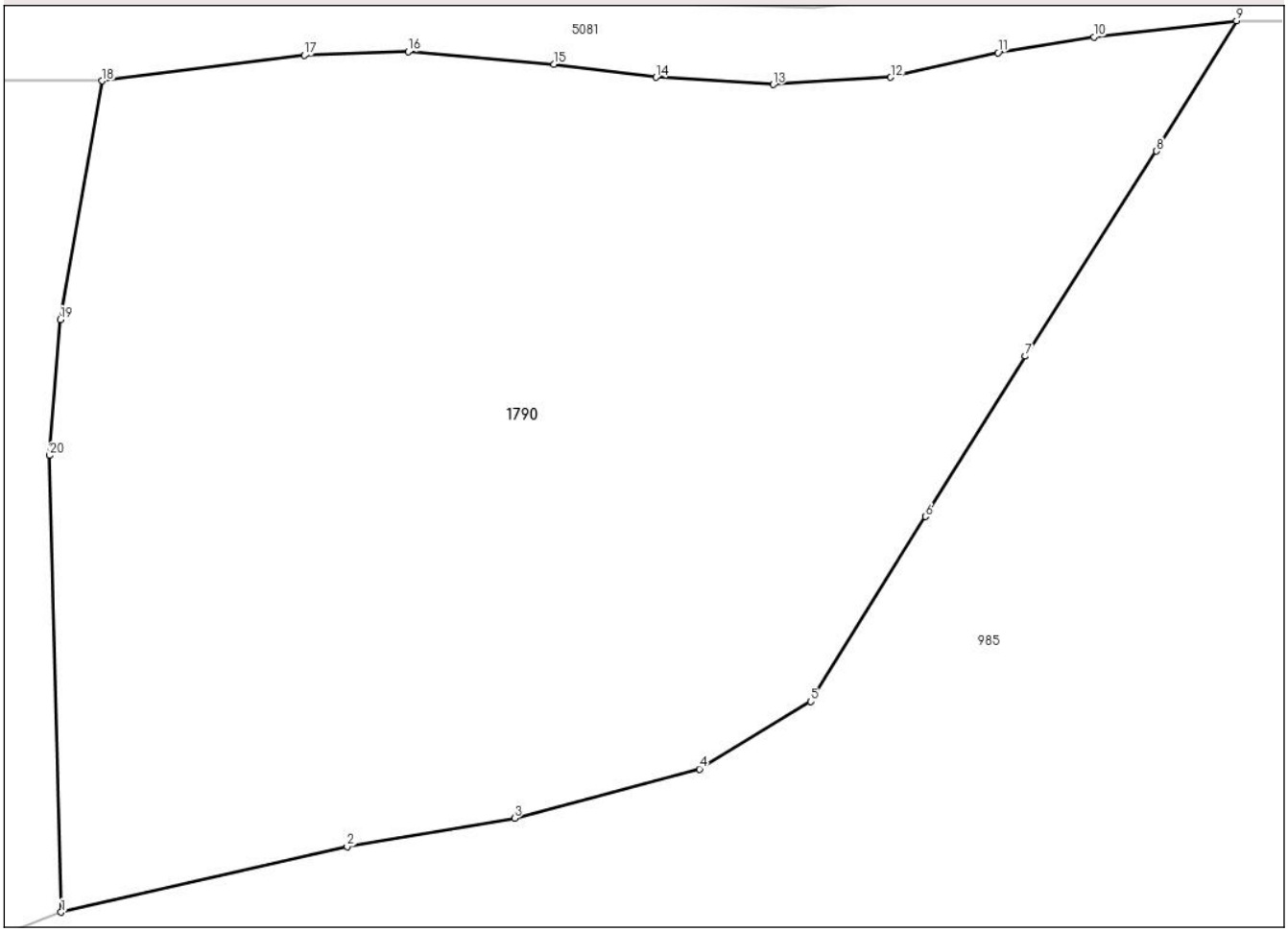

Date referitoare la teren

Crt	Categorie folosință	Intra vilan	Suprafaţa (mp)	Tarla	Parcelă	Nr. topo	Observaţii / Referinţe
1	faneata	NU	2.228	-	-	-	

Lungime Segmente
1) Valorile lungimilor segmentelor sunt obţinute din proiecţie în plan.

Punct început	X / Y	Punct sfârşit	X / Y	Lungime segment (** (m)
1	569.415,776 588.735,621	2	569.431,924 588.739,324	16.567
2	569.431,924 588.739,324	3	569.441,387 588.740,918	9.596
3	569.441,387 588.740,918	4	569.451,827 588.743,695	10.803
4	569.451,827 588.743,695	5	569.458,101 588.747,501	7.338
5	569.458,101 588.747,501	6	569.464,581 588.757,941	12.288

Document care conține date cu caracter personal, protejat de prevederile Regulamentului (UE) nr. 679/2016 și Legii 190/2018

Punct început	X / Y	Punct sfârşit	X / Y	Lungime segment (** (m)
6	569.464,581 588.757,941	7	569.470,238 588.766,992	10.673
7	569.470,238 588.766,992	8	569.477,643 588.778,563	13.738
8	569.477,643 588.778,563	9	569.482,169 588.785,917	8.635
9	569.482,169 588.785,917	10	569.474,095 588.784,992	8.127
10	569.474,095 588.784,992	11	569.468,695 588.784,118	5.47
11	569.468,695 588.784,118	12	569.462,626 588.782,729	6.226
12	569.462,626 588.782,729	13	569.455,992 588.782,318	6.647
13	569.455,992 588.782,318	14	569.449,358 588.782,729	6.647
14	569.449,358 588.782,729	15	569.443,598 588.783,449	5.805
15	569.443,598 588.783,449	16	569.435,37 588.784,169	8.259
16	569.435,37 588.784,169	17	569.429,507 588.783,963	5.867
17	569.429,507 588.783,963	18	569.418,09 588.782,523	11.507
18	569.418,09 588.782,523	19	569.415,724 588.769,049	13.68
19	569.415,724 588.769,049	20	569.415,107 588.761,387	7.687
20	569.415,107 588.761,387	1	569.415,776 588.735,621	25.775

** Lungimile segmentelor sunt determinate în planul de proiecţie Stereo 70 şi sunt rotunjite la 1 milimetru.
*** Distanţa dintre puncte este formată din segmente cumulate ce sunt mai mici decât valoarea 1 milimetru.

Document care conține date cu caracter personal, protejat de prevederile Regulamentului (UE) nr. 679/2016 și Legii 190/2018

DATE DESPRE IMOBILUL NR. 1896

Oficiul de Cadastru şi Publicitate Imobiliară NEAMT
Biroul de Cadastru şi Publicitate Imobiliară Bicaz

A. Partea I. Descrierea imobilului

TEREN Extravilan

Adresa: Jud. Neamt, pct. 'Batu'

Nr. Crt	Nr cadastral Nr. topografic	Suprafaţa* (mp)	Observaţii / Referinţe
A1		5.124	Sector cadastral:55 Teren neimprejmuit;

B. Partea II. Proprietari şi acte

Inscrieri privitoare la dreptul de proprietate şi alte drepturi reale		Referinţe
1896 / 17/09/2024		
Act Administrativ nr. 5784, din 17/09/2024 emis de Primaria com. Damuc;		
B1	Inscrierea posesiei, drept de PROPRIETATE, dobandit prin Lege, cota actuala 1/1, cota initiala 1/1	A1
	1) **RUS-PĂSCĂRUȘ ANA**	

C. Partea III. SARCINI .

Inscrieri privind dezmembramintele dreptului de proprietate, drepturi reale de garanţie şi sarcini	Referinţe
NU SUNT	

Anexa Nr. 1 La Partea I

Teren

Nr cadastral	Suprafaţa (mp)*	Observaţii / Referinţe
	5.124	

* Suprafaţa este determinată in planul de proiecţie Stereo 70.

DETALII LINIARE IMOBIL

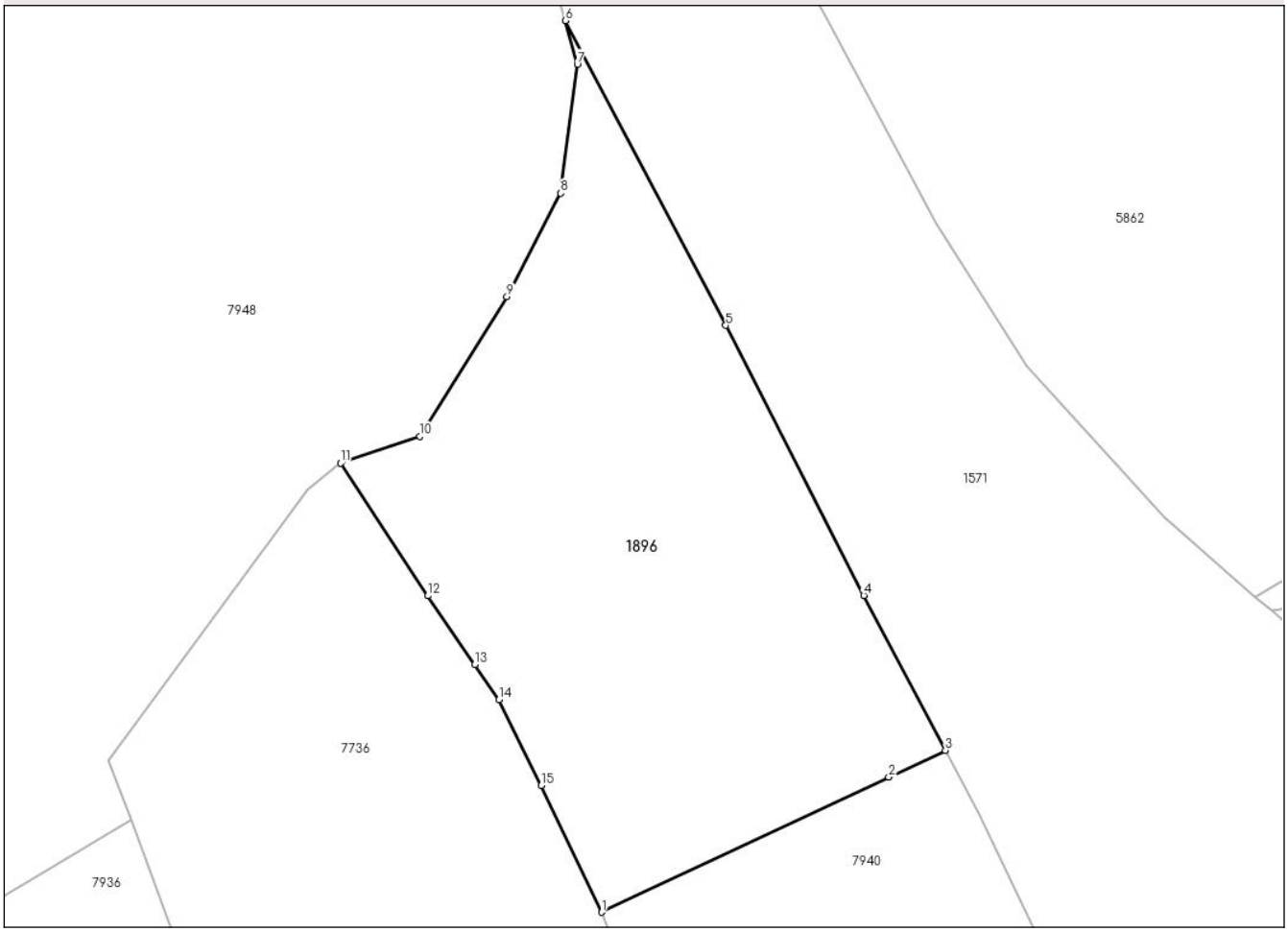

Date referitoare la teren

Crt	Categorie folosință	Intra vilan	Suprafaţa (mp)	Tarla	Parcelă	Nr. topo	Observaţii / Referinţe
1	faneata	NU	2.723	-	-	-	
2	pasune	NU	2.401	-	-	-	Pasune impadurita

Lungime Segmente
1) Valorile lungimilor segmentelor sunt obţinute din proiecţie în plan.

Punct început	X / Y	Punct sfârşit	X / Y	Lungime segment (** (m)
1	570.395,196 588.056,216	2	570.437,844 588.076,276	47.13
2	570.437,844 588.076,276	3	570.446,275 588.080,242	9.317
3	570.446,275 588.080,242	4	570.434,136 588.103,249	26.013
4	570.434,136 588.103,249	5	570.413,633 588.143,373	45.059

Document care conține date cu caracter personal, protejat de prevederile Regulamentului (UE) nr. 679/2016 și Legii 190/2018

Punct început	X / Y	Punct sfârşit	X / Y	Lungime segment (** (m)
5	570.413,633 588.143,373	6	570.389,783 588.188,622	51.15
6	570.389,783 588.188,622	7	570.391,566 588.182,158	6.705
7	570.391,566 588.182,158	8	570.389,114 588.162,989	19.325
8	570.389,114 588.162,989	9	570.381,09 588.147,609	17.347
9	570.381,09 588.147,609	10	570.368,161 588.126,879	24.431
10	570.368,161 588.126,879	11	570.356,391 588.122,9	12.424
11	570.356,391 588.122,9	12	570.369,326 588.103,203	23.565
12	570.369,326 588.103,203	13	570.376,33 588.092,989	12.385
13	570.376,33 588.092,989	14	570.379,909 588.087,77	6.328
14	570.379,909 588.087,77	15	570.386,181 588.075,03	14.2
15	570.386,181 588.075,03	1	570.395,196 588.056,216	20.862

** Lungimile segmentelor sunt determinate în planul de proiecţie Stereo 70 şi sunt rotunjite la 1 milimetru.
*** Distanţa dintre puncte este formată din segmente cumulate ce sunt mai mici decât valoarea 1 milimetru.

Document care conține date cu caracter personal, protejat de prevederile Regulamentului (UE) nr. 679/2016 și Legii 190/2018

DATE DESPRE IMOBILUL NR. 2027

Oficiul de Cadastru şi Publicitate Imobiliară NEAMT
Biroul de Cadastru şi Publicitate Imobiliară Bicaz

A. Partea I. Descrierea imobilului

TEREN Extravilan

Adresa: Jud. Neamt, pct. 'Pr Batu'

Nr. Crt	Nr cadastral Nr. topografic	Suprafaţa* (mp)	Observaţii / Referinţe
A1		19.577	Sector cadastral:55 Teren neimprejmuit;

B. Partea II. Proprietari şi acte

Inscrieri privitoare la dreptul de proprietate şi alte drepturi reale		Referinţe
2027 / 17/09/2024		
Act Administrativ nr. 5785, din 17/09/2024 emis de Primaria com. Damuc;		
B1	Inscrierea posesiei, drept de PROPRIETATE, dobandit prin Lege, cota actuala 1/1, cota initiala 1/1	A1
	1) **CÂMPIAN MANOLE** 2) **CÂMPIAN LĂCRĂMIOARA-LENUȚA**	

C. Partea III. SARCINI .

Inscrieri privind dezmembramintele dreptului de proprietate, drepturi reale de garanţie şi sarcini	Referinţe
NU SUNT	

Document care conține date cu caracter personal, protejat de prevederile Regulamentului (UE) nr. 679/2016 și Legii 190/2018

Anexa Nr. 1 La Partea I

Teren

Nr cadastral	Suprafaţa (mp)*	Observaţii / Referinţe
	19.577	

* Suprafaţa este determinată in planul de proiecţie Stereo 70.

DETALII LINIARE IMOBIL

Date referitoare la teren

Crt	Categorie folosință	Intra vilan	Suprafaţa (mp)	Tarla	Parcelă	Nr. topo	Observaţii / Referinţe
1	arabil	NU	677	-	-	-	
2	faneata	NU	6.308	-	-	-	
3	pasune	NU	12.592	-	-	-	Pasune impadurita

Lungime Segmente

1) Valorile lungimilor segmentelor sunt obţinute din proiecţie în plan.

Punct început	X / Y	Punct sfârşit	X / Y	Lungime segment
1	570.227,963 588.001,43	2	570.227,774 588.013,55	12.121
4	570.229,857 588.053,886	5	570.232,508 588.095,168	41.367
7	570.232,698 588.172,242	8	570.233,834 588.192,126	19.916
10	570.240,272 588.252,157	11	570.246,332 588.290,788	39.103

Punct început	X / Y	Punct sfârşit	X / Y	Lungime segment
2	570.227,774 588.013,55	3	570.227,395 588.031,729	18.183
5	570.232,508 588.095,168	6	570.234,781 588.131,717	36.62
8	570.233,834 588.192,126	9	570.238,189 588.209,359	17.775
11	570.246,332 588.290,788	12	570.247,279 588.316,164	25.394

Punct început	X / Y	Punct sfârşit	X / Y	Lungime segment
3	570.227,395 588.031,729	4	570.229,857 588.053,886	22.293
6	570.234,781 588.131,717	7	570.232,698 588.172,242	40.578
9	570.238,189 588.209,359	10	570.240,272 588.252,157	42.849
12	570.247,279 588.316,164	13	570.245,764 588.322,224	6.247

Document care conține date cu caracter personal, protejat de prevederile Regulamentului (UE) nr. 679/2016 și Legii 190/2018

Punct început	X / Y	Punct sfârşit	X / Y	Lungime segment
13	570.245,764 588.322,224	14	570.241,977 588.323,029	3.872
16	570.221,233 588.383,848	17	570.223,964 588.411,715	28.001
19	570.227,76 588.461,643	20	570.226,273 588.463,777	2.601
22	570.225,519 588.478,605	23	570.225,231 588.487,148	8.548
25	570.221,658 588.498,073	26	570.217,407 588.498,867	4.325
28	570.208,258 588.500,356	29	570.200,863 588.501,136	7.436
31	570.194,412 588.501,298	32	570.193,521 588.482,287	19.032
34	570.185,199 588.429,722	35	570.183,369 588.399,493	30.284
37	570.184,81 588.330,325	38	570.196,806 588.328,103	12.2
40	570.197,235 588.265,905	41	570.199,69 588.238,615	27.4
43	570.191,916 588.178,739	44	570.201,232 588.133,896	45.8
46	570.179,285 588.035,725	47	570.183,461 588.031,729	5.78
49	570.204,86 588.011,088	50	570.219,252 588.002,566	16.726

Punct început	X / Y	Punct sfârşit	X / Y	Lungime segment
14	570.241,977 588.323,029	15	570.216,222 588.336,11	28.887
17	570.223,964 588.411,715	18	570.227,192 588.448,866	37.291
20	570.226,273 588.463,777	21	570.225,604 588.474,615	10.859
23	570.225,231 588.487,148	24	570.225,203 588.497,76	10.612
26	570.217,407 588.498,867	27	570.213,372 588.499,629	4.106
29	570.200,863 588.501,136	30	570.197,695 588.501,161	3.168
32	570.193,521 588.482,287	33	570.188,01 588.457,808	25.092
35	570.183,369 588.399,493	36	570.184,718 588.370,925	28.6
38	570.196,806 588.328,103	39	570.196,927 588.309,668	18.435
41	570.199,69 588.238,615	42	570.191,423 588.191,129	48.2
44	570.201,232 588.133,896	45	570.197,626 588.104,315	29.8
47	570.183,461 588.031,729	48	570.191,036 588.019,988	13.973
50	570.219,252 588.002,566	1	570.227,963 588.001,43	8.785

Punct început	X / Y	Punct sfârşit	X / Y	Lungime segment
15	570.216,222 588.336,11	16	570.221,233 588.383,848	48.0
18	570.227,192 588.448,866	19	570.227,76 588.461,643	12.79
21	570.225,604 588.474,615	22	570.225,519 588.478,605	3.991
24	570.225,203 588.497,76	25	570.221,658 588.498,073	3.559
27	570.213,372 588.499,629	28	570.208,258 588.500,356	5.165
30	570.197,695 588.501,161	31	570.194,412 588.501,298	3.286
33	570.188,01 588.457,808	34	570.185,199 588.429,722	28.226
36	570.184,718 588.370,925	37	570.184,81 588.330,325	40.6
39	570.196,927 588.309,668	40	570.197,235 588.265,905	43.764
42	570.191,423 588.191,129	43	570.191,916 588.178,739	12.4
45	570.197,626 588.104,315	46	570.179,285 588.035,725	71.0
48	570.191,036 588.019,988	49	570.204,86 588.011,088	16.441

** Lungimile segmentelor sunt determinate în planul de proiecţie Stereo 70 şi sunt rotunjite la 1 milimetru.
*** Distanţa dintre puncte este formată din segmente cumulate ce sunt mai mici decât valoarea 1 milimetru.

Document care conține date cu caracter personal, protejat de prevederile Regulamentului (UE) nr. 679/2016 și Legii 190/2018

DATE DESPRE IMOBILUL NR. 2152

Oficiul de Cadastru şi Publicitate Imobiliară NEAMT
Biroul de Cadastru şi Publicitate Imobiliară Bicaz

A. Partea I. Descrierea imobilului

TEREN Extravilan

Adresa: Jud. Neamt, pct. 'Batu'

Nr. Crt	Nr cadastral Nr. topografic	Suprafaţa* (mp)	Observaţii / Referinţe
A1		902	Sector cadastral:55 Teren imprejmuit;

Construcţii

Crt	Nr cadastral Nr. topografic	Adresa	Observaţii / Referinţe
A1.1		Jud. Neamt	Nr. niveluri:1; S. construita la sol:54 mp;
A1.2		Jud. Neamt	Nr. niveluri:1; S. construita la sol:24 mp;
A1.3		Jud. Neamt	Nr. niveluri:1; S. construita la sol:23 mp;
A1.4		Jud. Neamt	Nr. niveluri:1; S. construita la sol:19 mp;

B. Partea II. Proprietari şi acte

Inscrieri privitoare la dreptul de proprietate şi alte drepturi reale		Referinţe
2152 / 17/09/2024		
Act Administrativ nr. 5786, din 17/09/2024 emis de Primaria com. Damuc;		
B1	Inscrierea posesiei, drept de PROPRIETATE, dobandit prin Lege, cota actuala 1/1, cota initiala 1/1	A1
	1) **PÂNTEA-SCURTU IOSIF** 2) **PÂNTEA-SCURTU ELENA**, -DECEDAT DEFUNCT:Da	
Act Administrativ nr. 6226, din 23/10/2024 emis de Primaria com. Damuc;		
B2	Intabulare, drept de PROPRIETATE, dobandit prin Lege, cota actuala 1/1, cota initiala 1/1	A1.1, A1.2, A1.3, A1.4
	1) **PÂNTEA-SCURTU IOSIF** 2) **PÂNTEA-SCURTU ELENA**, -DECEDAT DEFUNCT:Da	

C. Partea III. SARCINI .

Inscrieri privind dezmembramintele dreptului de proprietate, drepturi reale de garanţie şi sarcini	Referinţe
NU SUNT	

Document care conține date cu caracter personal, protejat de prevederile Regulamentului (UE) nr. 679/2016 și Legii 190/2018

Anexa Nr. 1 La Partea I

Teren

Nr cadastral	Suprafaţa (mp)*	Observaţii / Referinţe
	902	

* Suprafaţa este determinată in planul de proiecţie Stereo 70.

DETALII LINIARE IMOBIL

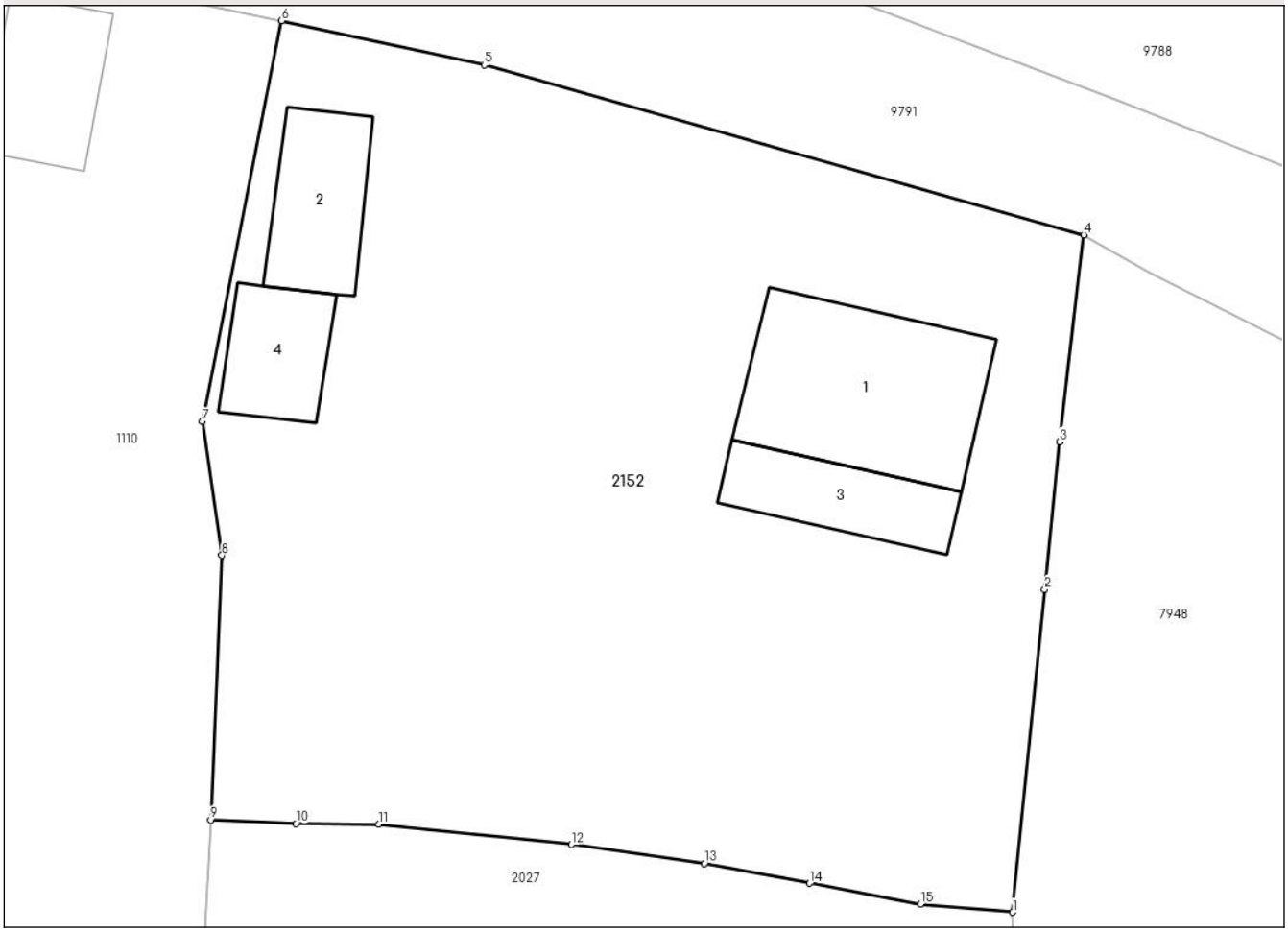

Date referitoare la teren

Crt	Categorie folosință	Intra vilan	Suprafaţa (mp)	Tarla	Parcelă	Nr. topo	Observaţii / Referinţe
1	curti constructii	NU	477	-	-	-	
2	pasune	NU	425	-	-	-	

Date referitoare la construcţii

Crt	Număr	Destinaţie construcţie	Supraf. (mp)	Situaţie juridică	Observaţii / Referinţe
A1.1		constructii de locuinte	54	Cu acte	Nr. niveluri:1; S. construita la sol:54 mp;
A1.2		constructii anexa	24	Cu acte	Nr. niveluri:1; S. construita la sol:24 mp;
A1.3		constructii anexa	23	Cu acte	Nr. niveluri:1; S. construita la sol:23 mp;
A1.4		constructii anexa	19	Cu acte	Nr. niveluri:1; S. construita la sol:19 mp;

Lungime Segmente

1) Valorile lungimilor segmentelor sunt obţinute din proiecţie în plan.

Punct început	X / Y	Punct sfârşit	X / Y	Lungime segment (** (m)
1	570.225,203 588.497,76	2	570.226,43 588.510,138	12.439

Document care conține date cu caracter personal, protejat de prevederile Regulamentului (UE) nr. 679/2016 și Legii 190/2018

Punct început	X / Y	Punct sfârşit	X / Y	Lungime segment (** (m)
2	570.226,43 588.510,138	3	570.226,991 588.515,799	5.689
3	570.226,991 588.515,799	4	570.227,923 588.523,729	7.985
4	570.227,923 588.523,729	5	570.204,914 588.530,244	23.914
5	570.204,914 588.530,244	6	570.197,14 588.531,94	7.957
6	570.197,14 588.531,94	7	570.194,102 588.516,569	15.668
7	570.194,102 588.516,569	8	570.194,846 588.511,447	5.176
8	570.194,846 588.511,447	9	570.194,412 588.501,298	10.158
9	570.194,412 588.501,298	10	570.197,695 588.501,161	3.286
10	570.197,695 588.501,161	11	570.200,863 588.501,136	3.168
11	570.200,863 588.501,136	12	570.208,258 588.500,356	7.436
12	570.208,258 588.500,356	13	570.213,372 588.499,629	5.165
13	570.213,372 588.499,629	14	570.217,407 588.498,867	4.106
14	570.217,407 588.498,867	15	570.221,658 588.498,073	4.325
15	570.221,658 588.498,073	1	570.225,203 588.497,76	3.559

** Lungimile segmentelor sunt determinate în planul de proiecţie Stereo 70 şi sunt rotunjite la 1 milimetru.
*** Distanţa dintre puncte este formată din segmente cumulate ce sunt mai mici decât valoarea 1 milimetru.

Document care conține date cu caracter personal, protejat de prevederile Regulamentului (UE) nr. 679/2016 și Legii 190/2018

DATE DESPRE IMOBILUL NR. 2250

Oficiul de Cadastru şi Publicitate Imobiliară NEAMT
Biroul de Cadastru şi Publicitate Imobiliară Bicaz

A. Partea I. Descrierea imobilului

TEREN Extravilan

Adresa: Jud. Neamt, pct. 'Izvoare'

Nr. Crt	Nr cadastral Nr. topografic	Suprafaţa* (mp)	Observaţii / Referinţe
A1		4.610	Sector cadastral:55 Teren neimprejmuit;

B. Partea II. Proprietari şi acte

Inscrieri privitoare la dreptul de proprietate şi alte drepturi reale		Referinţe
2250 / 17/09/2024		
Act Administrativ nr. 5787, din 17/09/2024 emis de Primaria com. Damuc;		
B1	Inscrierea posesiei, drept de PROPRIETATE, dobandit prin Lege, cota actuala 1/1, cota initiala 1/1	A1
	1) **COJOCARIU MANOLE** 2) **COJOCARIU AURELIA**	

C. Partea III. SARCINI .

Inscrieri privind dezmembramintele dreptului de proprietate, drepturi reale de garanţie şi sarcini	Referinţe
NU SUNT	

Document care conține date cu caracter personal, protejat de prevederile Regulamentului (UE) nr. 679/2016 și Legii 190/2018

Anexa Nr. 1 La Partea I

Teren

Nr cadastral	Suprafaţa (mp)*	Observaţii / Referinţe
	4.610	

* Suprafaţa este determinată in planul de proiecţie Stereo 70.

DETALII LINIARE IMOBIL

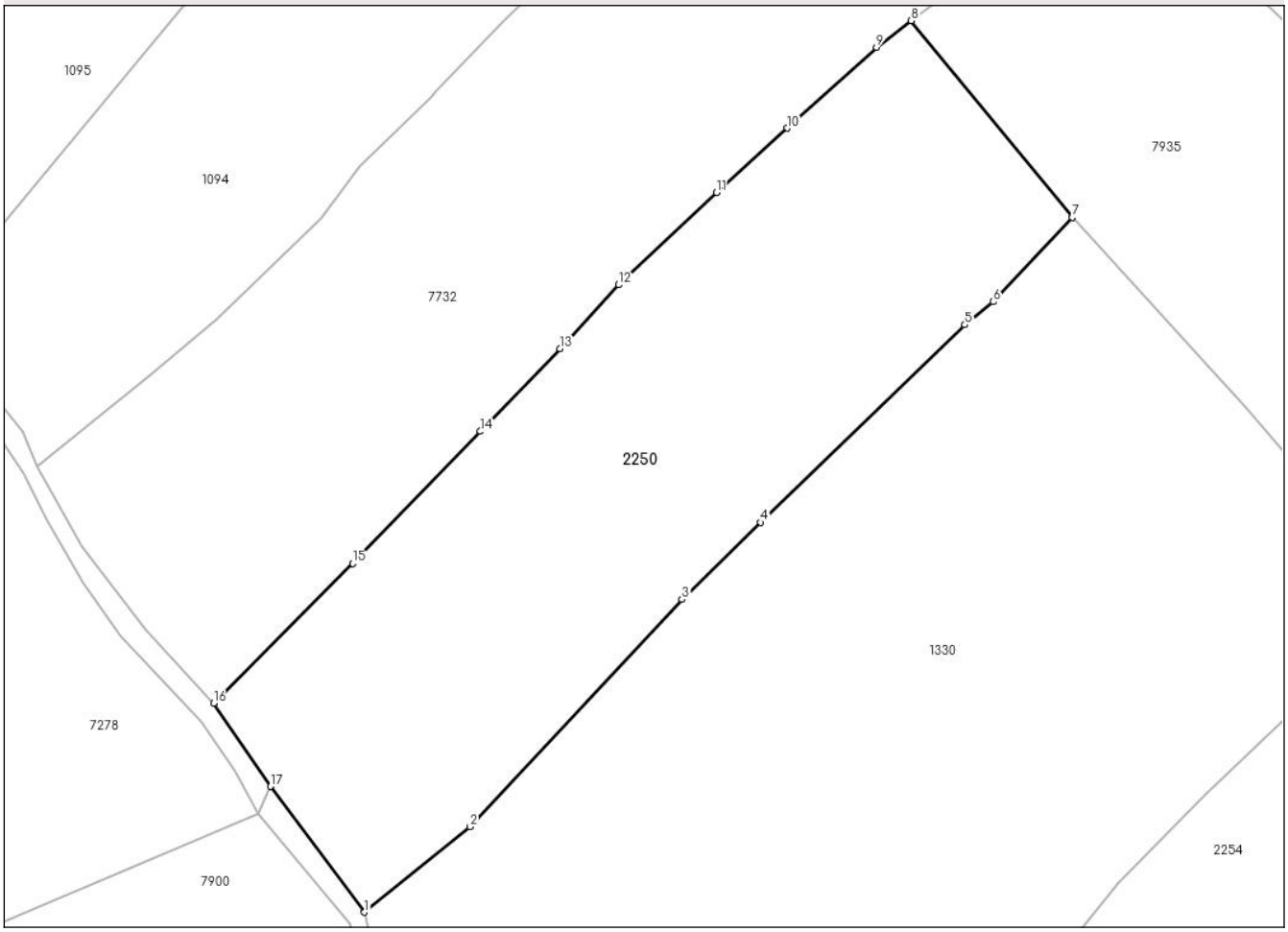

Date referitoare la teren

Crt	Categorie folosință	Intra vilan	Suprafaţa (mp)	Tarla	Parcelă	Nr. topo	Observaţii / Referinţe
1	faneata	NU	4.610	-	-	-	

Lungime Segmente
1) Valorile lungimilor segmentelor sunt obţinute din proiecţie în plan.

Punct început	X / Y	Punct sfârşit	X / Y	Lungime segment (** (m)
1	570.061,015 587.913,61	2	570.075,046 587.924,961	18.048
2	570.075,046 587.924,961	3	570.103,196 587.955,153	41.279
3	570.103,196 587.955,153	4	570.113,698 587.965,363	14.647
4	570.113,698 587.965,363	5	570.140,827 587.991,617	37.753
5	570.140,827 587.991,617	6	570.144,619 587.994,68	4.875

Document care conține date cu caracter personal, protejat de prevederile Regulamentului (UE) nr. 679/2016 și Legii 190/2018

Punct început	X / Y	Punct sfârşit	X / Y	Lungime segment (** (m)
6	570.144,619 587.994,68	7	570.155,12 588.005,911	15.376
7	570.155,12 588.005,911	8	570.133,709 588.032,001	33.751
8	570.133,709 588.032,001	9	570.129,074 588.028,455	5.836
9	570.129,074 588.028,455	10	570.117,186 588.017,736	16.007
10	570.117,186 588.017,736	11	570.107,822 588.009,203	12.669
11	570.107,822 588.009,203	12	570.094,807 587.996,923	17.894
12	570.094,807 587.996,923	13	570.087,008 587.988,429	11.531
13	570.087,008 587.988,429	14	570.076,398 587.977,467	15.256
14	570.076,398 587.977,467	15	570.059,42 587.959,937	24.404
15	570.059,42 587.959,937	16	570.040,97 587.941,384	26.165
16	570.040,97 587.941,384	17	570.048,494 587.930,318	13.382
17	570.048,494 587.930,318	1	570.061,015 587.913,61	20.879

** Lungimile segmentelor sunt determinate în planul de proiecţie Stereo 70 şi sunt rotunjite la 1 milimetru.
*** Distanţa dintre puncte este formată din segmente cumulate ce sunt mai mici decât valoarea 1 milimetru.

Document care conține date cu caracter personal, protejat de prevederile Regulamentului (UE) nr. 679/2016 și Legii 190/2018

DATE DESPRE IMOBILUL NR. 2251

Oficiul de Cadastru şi Publicitate Imobiliară NEAMT
Biroul de Cadastru şi Publicitate Imobiliară Bicaz

A. Partea I. Descrierea imobilului

TEREN Extravilan

Adresa: Jud. Neamt, pct. 'Izvoare'

Nr. Crt	Nr cadastral Nr. topografic	Suprafaţa* (mp)	Observaţii / Referinţe
A1		8.241	Sector cadastral:55 Teren neimprejmuit;

B. Partea II. Proprietari şi acte

Inscrieri privitoare la dreptul de proprietate şi alte drepturi reale		Referinţe
2251 / 17/09/2024		
Act Administrativ nr. 5788, din 17/09/2024 emis de Primaria com. Damuc;		
B1	Inscrierea posesiei, drept de PROPRIETATE, dobandit prin Lege, cota actuala 1/1, cota initiala 1/1	A1
	1) **COJOCARIU RAFILA**	

C. Partea III. SARCINI .

Inscrieri privind dezmembramintele dreptului de proprietate, drepturi reale de garanţie şi sarcini	Referinţe
NU SUNT	

Document care conține date cu caracter personal, protejat de prevederile Regulamentului (UE) nr. 679/2016 și Legii 190/2018

Anexa Nr. 1 La Partea I

Teren

Nr cadastral	Suprafaţa (mp)*	Observaţii / Referinţe
	8.241	

* Suprafaţa este determinată in planul de proiecţie Stereo 70.

DETALII LINIARE IMOBIL

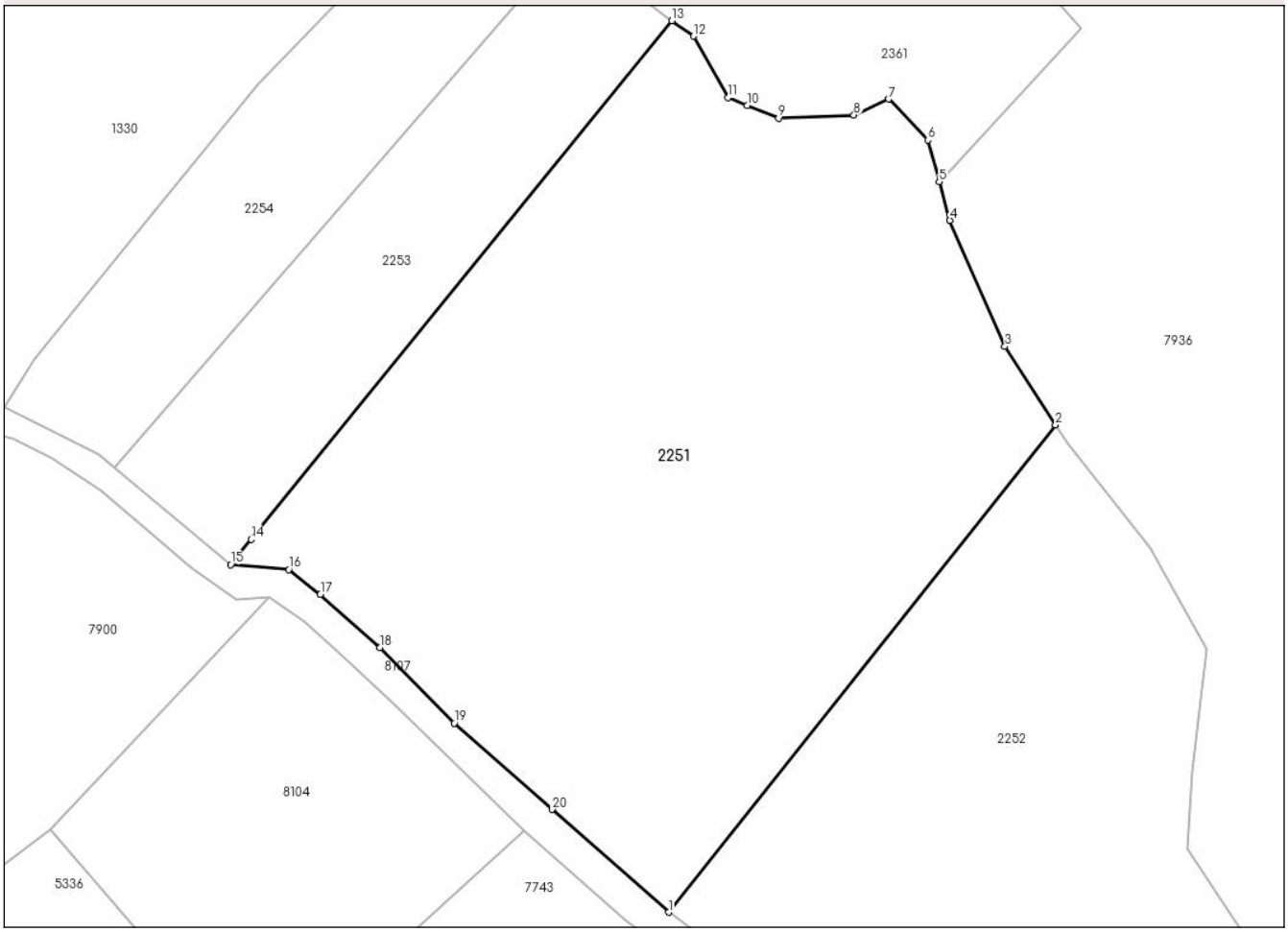

Date referitoare la teren

Crt	Categorie folosință	Intra vilan	Suprafaţa (mp)	Tarla	Parcelă	Nr. topo	Observaţii / Referinţe
1	faneata	NU	8.241	-	-	-	

Lungime Segmente
1) Valorile lungimilor segmentelor sunt obţinute din proiecţie în plan.

Punct început	X / Y	Punct sfârşit	X / Y	Lungime segment (** (m)
1	570.221,846 587.795,535	2	570.278,892 587.867,288	91.666
2	570.278,892 587.867,288	3	570.271,425 587.878,861	13.773
3	570.271,425 587.878,861	4	570.263,308 587.897,415	20.252
4	570.263,308 587.897,415	5	570.261,739 587.903,13	5.926
5	570.261,739 587.903,13	6	570.260,061 587.909,243	6.339

Document care conține date cu caracter personal, protejat de prevederile Regulamentului (UE) nr. 679/2016 și Legii 190/2018

Punct început	X / Y	Punct sfârşit	X / Y	Lungime segment (** (m)
6	570.260,061 587.909,243	7	570.254,263 587.915,272	8.365
7	570.254,263 587.915,272	8	570.249,161 587.912,953	5.604
8	570.249,161 587.912,953	9	570.238,029 587.912,489	11.142
9	570.238,029 587.912,489	10	570.233,435 587.914,356	4.959
10	570.233,435 587.914,356	11	570.230,608 587.915,504	3.051
11	570.230,608 587.915,504	12	570.225,506 587.924,549	10.385
12	570.225,506 587.924,549	13	570.222,317 587.926,827	3.919
13	570.222,317 587.926,827	14	570.160,267 587.850,441	98.413
14	570.160,267 587.850,441	15	570.157,255 587.846,734	4.776
15	570.157,255 587.846,734	16	570.165,849 587.846,008	8.625
16	570.165,849 587.846,008	17	570.170,493 587.842,319	5.931
17	570.170,493 587.842,319	18	570.179,263 587.834,488	11.757
18	570.179,263 587.834,488	19	570.190,227 587.823,368	15.616
19	570.190,227 587.823,368	20	570.204,636 587.810,682	19.198
20	570.204,636 587.810,682	1	570.221,846 587.795,535	22.926

** Lungimile segmentelor sunt determinate în planul de proiecţie Stereo 70 şi sunt rotunjite la 1 milimetru.
*** Distanţa dintre puncte este formată din segmente cumulate ce sunt mai mici decât valoarea 1 milimetru.

Document care conține date cu caracter personal, protejat de prevederile Regulamentului (UE) nr. 679/2016 și Legii 190/2018

DATE DESPRE IMOBILUL NR. 2252

Oficiul de Cadastru şi Publicitate Imobiliară NEAMT
Biroul de Cadastru şi Publicitate Imobiliară Bicaz

A. Partea I. Descrierea imobilului

TEREN Extravilan

Adresa: Jud. Neamt, pct. 'Izvoare'

Nr. Crt	Nr cadastral Nr. topografic	Suprafaţa* (mp)	Observaţii / Referinţe
A1		6.265	Sector cadastral:55 Teren neimprejmuit;

B. Partea II. Proprietari şi acte

Inscrieri privitoare la dreptul de proprietate şi alte drepturi reale		Referinţe
2252 / 17/09/2024		
Act Administrativ nr. 5789, din 17/09/2024 emis de Primaria com. Damuc;		
B1	Inscrierea posesiei, drept de PROPRIETATE, dobandit prin Lege, cota actuala 1/1, cota initiala 1/1	A1
	1) **POP ION** 2) **POP ZENOVIA**	

C. Partea III. SARCINI .

Inscrieri privind dezmembramintele dreptului de proprietate, drepturi reale de garanţie şi sarcini	Referinţe
NU SUNT	

Document care conține date cu caracter personal, protejat de prevederile Regulamentului (UE) nr. 679/2016 și Legii 190/2018

Anexa Nr. 1 La Partea I

Teren

Nr cadastral	Suprafaţa (mp)*	Observaţii / Referinţe
	6.265	

* Suprafaţa este determinată in planul de proiecţie Stereo 70.

DETALII LINIARE IMOBIL

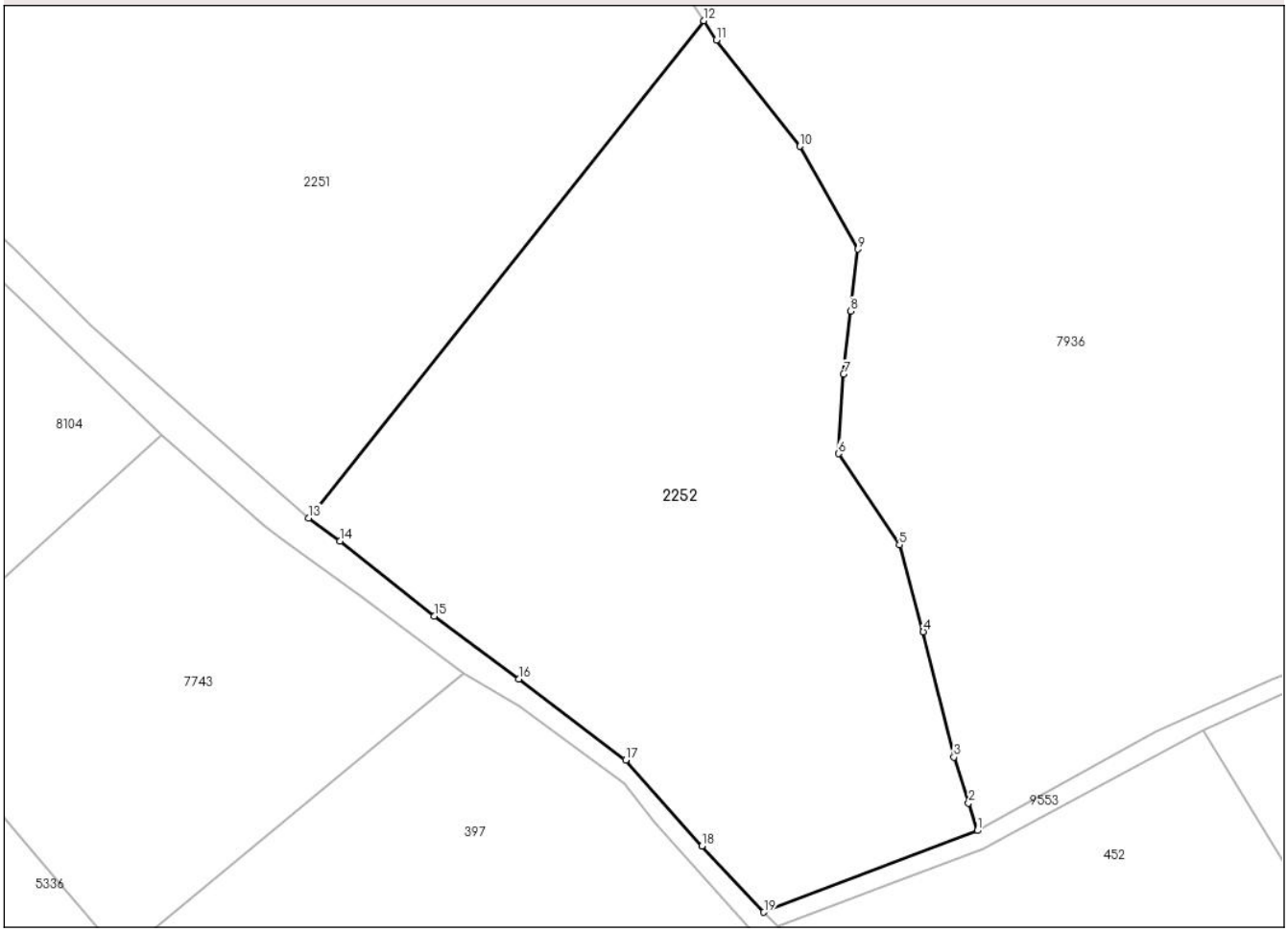

Date referitoare la teren

Crt	Categorie folosință	Intra vilan	Suprafaţa (mp)	Tarla	Parcelă	Nr. topo	Observaţii / Referinţe
1	faneata	NU	6.265	-	-	-	

Lungime Segmente
1) Valorile lungimilor segmentelor sunt obţinute din proiecţie în plan.

Punct început	X / Y	Punct sfârşit	X / Y	Lungime segment (** (m)
1	570.318,405 587.750,439	2	570.317,143 587.754,4	4.157
2	570.317,143 587.754,4	3	570.315,026 587.761,047	6.976
3	570.315,026 587.761,047	4	570.310,619 587.779,137	18.619
4	570.310,619 587.779,137	5	570.307,141 587.791,66	12.997
5	570.307,141 587.791,66	6	570.298,328 587.804,822	15.84

Document care conține date cu caracter personal, protejat de prevederile Regulamentului (UE) nr. 679/2016 și Legii 190/2018

Punct început	X / Y	Punct sfârşit	X / Y	Lungime segment (** (m)
6	570.298,328 587.804,822	7	570.299,082 587.816,302	11.505
7	570.299,082 587.816,302	8	570.300,125 587.825,404	9.162
8	570.300,125 587.825,404	9	570.301,111 587.834,333	8.983
9	570.301,111 587.834,333	10	570.292,762 587.849,176	17.03
10	570.292,762 587.849,176	11	570.280,702 587.864,482	19.486
11	570.280,702 587.864,482	12	570.278,892 587.867,288	3.339
12	570.278,892 587.867,288	13	570.221,846 587.795,535	91.666
13	570.221,846 587.795,535	14	570.226,328 587.792,201	5.586
14	570.226,328 587.792,201	15	570.239,954 587.781,394	17.391
15	570.239,954 587.781,394	16	570.252,171 587.772,31	15.224
16	570.252,171 587.772,31	17	570.267,599 587.760,583	19.379
17	570.267,599 587.760,583	18	570.278,615 587.748,176	16.592
18	570.278,615 587.748,176	19	570.287,565 587.738,657	13.066
19	570.287,565 587.738,657	1	570.318,405 587.750,439	33.014

** Lungimile segmentelor sunt determinate în planul de proiecţie Stereo 70 şi sunt rotunjite la 1 milimetru.
*** Distanţa dintre puncte este formată din segmente cumulate ce sunt mai mici decât valoarea 1 milimetru.

Document care conține date cu caracter personal, protejat de prevederile Regulamentului (UE) nr. 679/2016 și Legii 190/2018

DATE DESPRE IMOBILUL NR. 2253

Oficiul de Cadastru şi Publicitate Imobiliară NEAMT
Biroul de Cadastru şi Publicitate Imobiliară Bicaz

A. Partea I. Descrierea imobilului

TEREN Extravilan

Adresa: Jud. Neamt, pct. 'Izvoare'

Nr. Crt	Nr cadastral Nr. topografic	Suprafaţa* (mp)	Observaţii / Referinţe
A1		2.154	Sector cadastral:55 Teren neimprejmuit;

B. Partea II. Proprietari şi acte

Inscrieri privitoare la dreptul de proprietate şi alte drepturi reale		Referinţe
2253 / 17/09/2024		
Act Administrativ nr. 5790, din 17/09/2024 emis de Primaria com. Damuc;		
B1	Inscrierea posesiei, drept de PROPRIETATE, dobandit prin Lege, cota actuala 1/1, cota initiala 1/1	A1
	1) **POP ION** 2) **POP ZENOVIA**	

C. Partea III. SARCINI .

Inscrieri privind dezmembramintele dreptului de proprietate, drepturi reale de garanţie şi sarcini	Referinţe
NU SUNT	

Document care conține date cu caracter personal, protejat de prevederile Regulamentului (UE) nr. 679/2016 și Legii 190/2018

Anexa Nr. 1 La Partea I

Teren

Nr cadastral	Suprafaţa (mp)*	Observaţii / Referinţe
	2.154	

* Suprafaţa este determinată in planul de proiecţie Stereo 70.

DETALII LINIARE IMOBIL

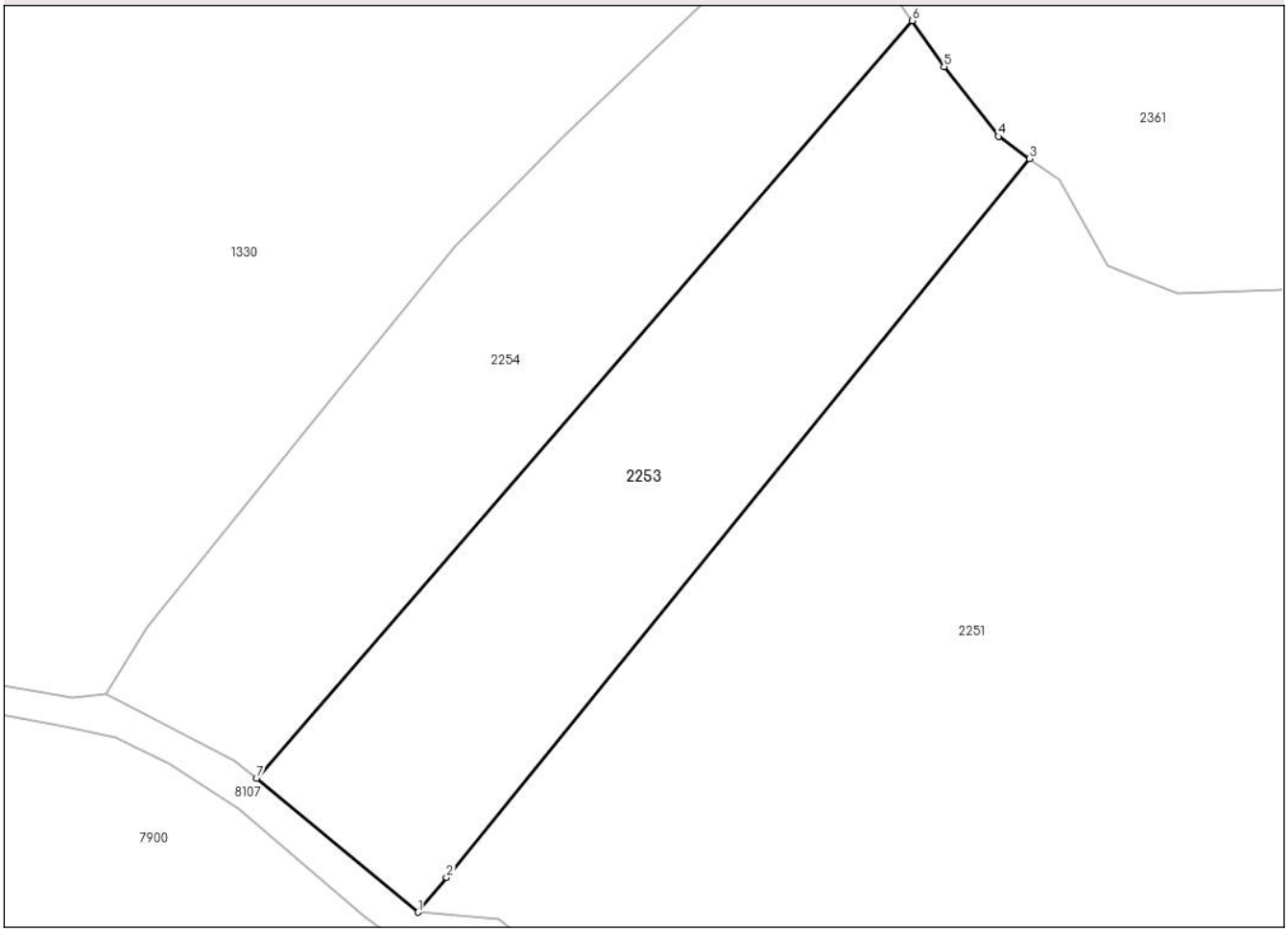

Date referitoare la teren

Crt	Categorie folosință	Intra vilan	Suprafaţa (mp)	Tarla	Parcelă	Nr. topo	Observaţii / Referinţe
1	faneata	NU	2.154	-	-	-	

Lungime Segmente
1) Valorile lungimilor segmentelor sunt obţinute din proiecţie în plan.

Punct început	X / Y	Punct sfârşit	X / Y	Lungime segment (** (m)
1	570.157,255 587.846,734	2	570.160,267 587.850,441	4.776
2	570.160,267 587.850,441	3	570.222,317 587.926,827	98.413
3	570.222,317 587.926,827	4	570.219,012 587.929,188	4.062
4	570.219,012 587.929,188	5	570.213,214 587.936,609	9.417
5	570.213,214 587.936,609	6	570.209,84 587.941,488	5.932

Document care conține date cu caracter personal, protejat de prevederile Regulamentului (UE) nr. 679/2016 și Legii 190/2018

Punct început	X / Y	Punct sfârşit	X / Y	Lungime segment (** (m)
6	570.209,84 587.941,488	7	570.140,077 587.860,974	106.533
7	570.140,077 587.860,974	1	570.157,255 587.846,734	22.313

** Lungimile segmentelor sunt determinate în planul de proiecţie Stereo 70 şi sunt rotunjite la 1 milimetru.
*** Distanţa dintre puncte este formată din segmente cumulate ce sunt mai mici decât valoarea 1 milimetru.

Document care conține date cu caracter personal, protejat de prevederile Regulamentului (UE) nr. 679/2016 și Legii 190/2018

DATE DESPRE IMOBILUL NR. 2254

Oficiul de Cadastru şi Publicitate Imobiliară NEAMT
Biroul de Cadastru şi Publicitate Imobiliară Bicaz

A. Partea I. Descrierea imobilului

TEREN Extravilan

Adresa: Jud. Neamt, pct. 'Izvoare'

Nr. Crt	Nr cadastral Nr. topografic	Suprafaţa* (mp)	Observaţii / Referinţe
A1		2.154	Sector cadastral:55 Teren neimprejmuit;

B. Partea II. Proprietari şi acte

Inscrieri privitoare la dreptul de proprietate şi alte drepturi reale		Referinţe
2254 / 17/09/2024		
Act Administrativ nr. 5791, din 17/09/2024 emis de Primaria com. Damuc;		
B1	Inscrierea posesiei, drept de PROPRIETATE, dobandit prin Lege, cota actuala 1/1, cota initiala 1/1	A1
	1) **COJOCARIU MANOLE** 2) **COJOCARIU AURELIA**	

C. Partea III. SARCINI .

Inscrieri privind dezmembramintele dreptului de proprietate, drepturi reale de garanţie şi sarcini	Referinţe
NU SUNT	

Document care conține date cu caracter personal, protejat de prevederile Regulamentului (UE) nr. 679/2016 și Legii 190/2018

Anexa Nr. 1 La Partea I

Teren

Nr cadastral	Suprafaţa (mp)*	Observaţii / Referinţe
	2.154	

* Suprafaţa este determinată in planul de proiecţie Stereo 70.

DETALII LINIARE IMOBIL

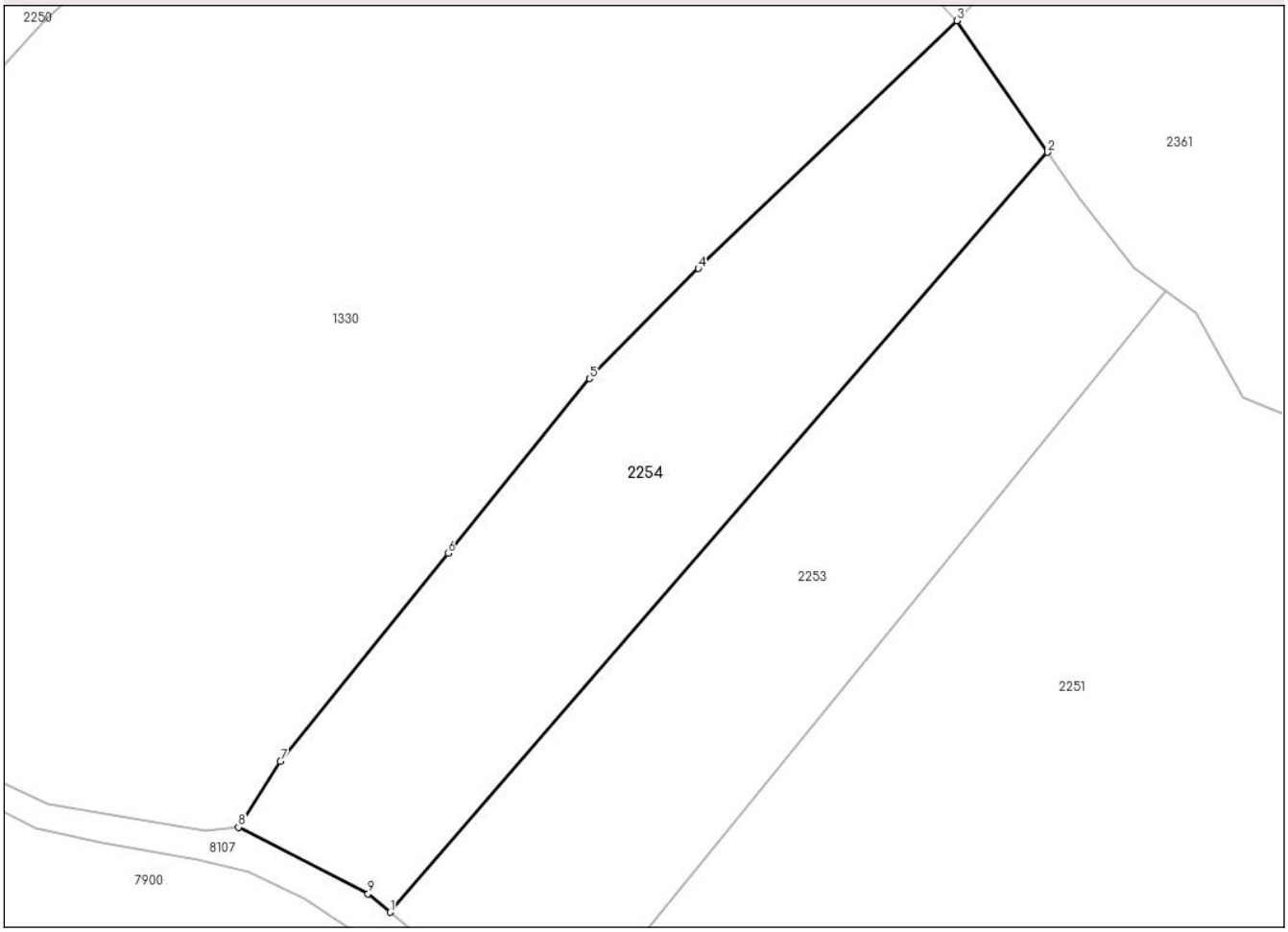

Date referitoare la teren

Crt	Categorie folosință	Intra vilan	Suprafaţa (mp)	Tarla	Parcelă	Nr. topo	Observaţii / Referinţe
1	faneata	NU	2.154	-	-	-	

Lungime Segmente
1) Valorile lungimilor segmentelor sunt obţinute din proiecţie în plan.

Punct început	X / Y	Punct sfârşit	X / Y	Lungime segment (** (m)
1	570.140,077 587.860,974	2	570.209,84 587.941,488	106.533
2	570.209,84 587.941,488	3	570.200,19 587.955,445	16.968
3	570.200,19 587.955,445	4	570.172,769 587.929,191	37.963
4	570.172,769 587.929,191	5	570.161,246 587.917,523	16.399
5	570.161,246 587.917,523	6	570.146,223 587.898,999	23.85

Document care conține date cu caracter personal, protejat de prevederile Regulamentului (UE) nr. 679/2016 și Legii 190/2018

Punct început	X / Y	Punct sfârşit	X / Y	Lungime segment (** (m)
6	570.146,223 587.898,999	7	570.128,429 587.876,975	28.314
7	570.128,429 587.876,975	8	570.123,982 587.869,974	8.294
8	570.123,982 587.869,974	9	570.137,734 587.862,916	15.457
9	570.137,734 587.862,916	1	570.140,077 587.860,974	3.043

** Lungimile segmentelor sunt determinate în planul de proiecţie Stereo 70 şi sunt rotunjite la 1 milimetru.
*** Distanţa dintre puncte este formată din segmente cumulate ce sunt mai mici decât valoarea 1 milimetru.

Document care conține date cu caracter personal, protejat de prevederile Regulamentului (UE) nr. 679/2016 și Legii 190/2018

DATE DESPRE IMOBILUL NR. 2361

Oficiul de Cadastru şi Publicitate Imobiliară NEAMT
Biroul de Cadastru şi Publicitate Imobiliară Bicaz

A. Partea I. Descrierea imobilului

TEREN Extravilan

Adresa: Jud. Neamt, pct. 'Izvoare'

Nr. Crt	Nr cadastral Nr. topografic	Suprafaţa* (mp)	Observaţii / Referinţe
A1		3.240	Sector cadastral:55 Teren neimprejmuit;

B. Partea II. Proprietari şi acte

Inscrieri privitoare la dreptul de proprietate şi alte drepturi reale		Referinţe
2361 / 17/09/2024		
Act Administrativ nr. 5792, din 17/09/2024 emis de Primaria com. Damuc;		
B1	Inscrierea posesiei, drept de PROPRIETATE, dobandit prin Lege, cota actuala 1/1, cota initiala 1/1	A1
	1) **COJOCARU NICULINA** 2) **COJOCARU ION**, -DECEDAT DEFUNCT:Da	

C. Partea III. SARCINI .

Inscrieri privind dezmembramintele dreptului de proprietate, drepturi reale de garanţie şi sarcini	Referinţe
NU SUNT	

Anexa Nr. 1 La Partea I

Teren

Nr cadastral	Suprafaţa (mp)*	Observaţii / Referinţe
	3.240	

* Suprafaţa este determinată in planul de proiecţie Stereo 70.

DETALII LINIARE IMOBIL

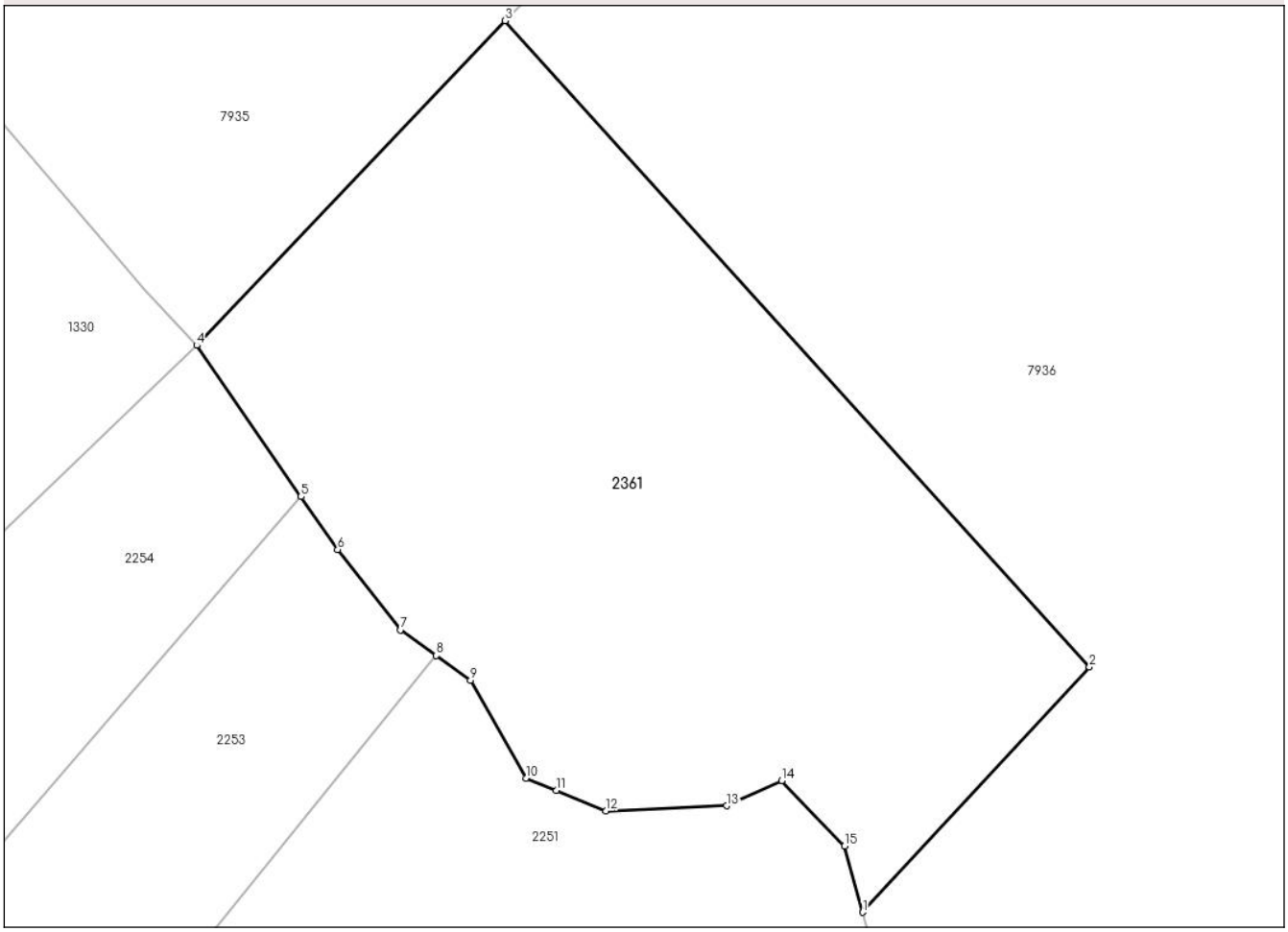

Date referitoare la teren

Crt	Categorie folosință	Intra vilan	Suprafaţa (mp)	Tarla	Parcelă	Nr. topo	Observaţii / Referinţe
1	pasune	NU	3.240	-	-	-	

Lungime Segmente
1) Valorile lungimilor segmentelor sunt obţinute din proiecţie în plan.

Punct început	X / Y	Punct sfârşit	X / Y	Lungime segment (** (m)
1	570.261,739 587.903,13	2	570.282,686 587.925,749	30.828
2	570.282,686 587.925,749	3	570.228,693 587.985,411	80.466
3	570.228,693 587.985,411	4	570.200,19 587.955,445	41.357
4	570.200,19 587.955,445	5	570.209,84 587.941,488	16.968
5	570.209,84 587.941,488	6	570.213,214 587.936,609	5.932

Document care conține date cu caracter personal, protejat de prevederile Regulamentului (UE) nr. 679/2016 și Legii 190/2018

Punct început	X / Y	Punct sfârşit	X / Y	Lungime segment (** (m)
6	570.213,214 587.936,609	7	570.219,012 587.929,188	9.417
7	570.219,012 587.929,188	8	570.222,317 587.926,827	4.062
8	570.222,317 587.926,827	9	570.225,506 587.924,549	3.919
9	570.225,506 587.924,549	10	570.230,608 587.915,504	10.385
10	570.230,608 587.915,504	11	570.233,435 587.914,356	3.051
11	570.233,435 587.914,356	12	570.238,029 587.912,489	4.959
12	570.238,029 587.912,489	13	570.249,161 587.912,953	11.142
13	570.249,161 587.912,953	14	570.254,263 587.915,272	5.604
14	570.254,263 587.915,272	15	570.260,061 587.909,243	8.365
15	570.260,061 587.909,243	1	570.261,739 587.903,13	6.339

** Lungimile segmentelor sunt determinate în planul de proiecţie Stereo 70 şi sunt rotunjite la 1 milimetru.
*** Distanţa dintre puncte este formată din segmente cumulate ce sunt mai mici decât valoarea 1 milimetru.

Document care conține date cu caracter personal, protejat de prevederile Regulamentului (UE) nr. 679/2016 și Legii 190/2018

DATE DESPRE IMOBILUL NR. 2625

Oficiul de Cadastru şi Publicitate Imobiliară NEAMT
Biroul de Cadastru şi Publicitate Imobiliară Bicaz

A. Partea I. Descrierea imobilului

TEREN Extravilan

Adresa: Jud. Neamt, pct. 'Batu'

Nr. Crt	Nr cadastral Nr. topografic	Suprafaţa* (mp)	Observaţii / Referinţe
A1		5.826	Sector cadastral:55 Teren neimprejmuit;

Construcţii

Crt	Nr cadastral Nr. topografic	Adresa	Observaţii / Referinţe
A1.1		Jud. Neamt	Nr. niveluri:1; S. construita la sol:19 mp;

B. Partea II. Proprietari şi acte

Inscrieri privitoare la dreptul de proprietate şi alte drepturi reale		Referinţe
2625 / 17/09/2024		
Act Administrativ nr. 5793, din 17/09/2024 emis de Primaria com. Damuc;		
B1	Inscrierea posesiei, drept de PROPRIETATE, dobandit prin Lege, cota actuala 1/1, cota initiala 1/1	A1
	1) **SUCIU VALER** 2) **SUCIU MARIA**	
Act Administrativ nr. 6226, din 23/10/2024 emis de Primaria com. Damuc;		
B2	Intabulare, drept de PROPRIETATE, dobandit prin Lege, cota actuala 1/1, cota initiala 1/1	A1.1
	1) **SUCIU VALER** 2) **SUCIU MARIA**	

C. Partea III. SARCINI .

Inscrieri privind dezmembramintele dreptului de proprietate, drepturi reale de garanţie şi sarcini	Referinţe
NU SUNT	

Document care conține date cu caracter personal, protejat de prevederile Regulamentului (UE) nr. 679/2016 și Legii 190/2018

Anexa Nr. 1 La Partea I

Teren

Nr cadastral	Suprafaţa (mp)*	Observaţii / Referinţe
	5.826	

* Suprafaţa este determinată in planul de proiecţie Stereo 70.

DETALII LINIARE IMOBIL

Date referitoare la teren

Crt	Categorie folosinţă	Intra vilan	Suprafaţa (mp)	Tarla	Parcelă	Nr. topo	Observaţii / Referinţe
1	pasune	NU	554	-	-	-	
2	faneata	NU	3.562	-	-	-	
3	pasune	NU	1.710	-	-	-	Pasune impadurita

Date referitoare la construcţii

Crt	Număr	Destinaţie construcţie	Supraf. (mp)	Situaţie juridică	Observaţii / Referinţe
A1.1		constructii anexa	19	Cu acte	Nr. niveluri:1; S. construita la sol:19 mp;

Lungime Segmente

1) Valorile lungimilor segmentelor sunt obţinute din proiecţie în plan.

Punct început	X / Y	Punct sfârşit	X / Y	Lungime segment
1	570.164,541 588.037,01	2	570.172,311 588.062,867	26.999
4	570.188,004 588.133,543	5	570.179,052 588.176,924	44.295
7	570.182,355 588.205,937	8	570.186,195 588.234,278	28.6

Punct început	X / Y	Punct sfârşit	X / Y	Lungime segment
2	570.172,311 588.062,867	3	570.184,85 588.107,333	46.2
5	570.179,052 588.176,924	6	570.178,467 588.193,113	16.2
8	570.186,195 588.234,278	9	570.184,603 588.269,342	35.1

Punct început	X / Y	Punct sfârşit	X / Y	Lungime segment
3	570.184,85 588.107,333	4	570.188,004 588.133,543	26.399
6	570.178,467 588.193,113	7	570.182,355 588.205,937	13.4
9	570.184,603 588.269,342	10	570.183,895 588.285,026	15.7

Document care conține date cu caracter personal, protejat de prevederile Regulamentului (UE) nr. 679/2016 și Legii 190/2018

Punct început	X / Y	Punct sfârşit	X / Y	Lungime segment
10	570.183,895 588.285,026	11	570.183,96 588.308,026	23.0
13	570.169,344 588.333,638	14	570.169,771 588.362,435	28.8
16	570.169,832 588.395,133	17	570.171,212 588.425,702	30.6
19	570.179,274 588.483,404	20	570.180,035 588.488,359	5.013
22	570.181,213 588.499,506	23	570.181,269 588.499,866	0.364
25	570.183,917 588.516,318	26	570.186,559 588.534,201	18.077
28	570.168,032 588.493,848	29	570.161,351 588.451,464	42.907
31	570.158,016 588.395,108	32	570.160,719 588.343,869	51.31
34	570.168,655 588.330,585	35	570.171,415 588.294,873	35.818
37	570.172,22 588.224,542	38	570.169,977 588.199,182	25.459
40	570.168,77 588.174,051	41	570.175,44 588.134,947	39.669
43	570.163,939 588.065,939	44	570.155,313 588.040,175	27.17

Punct început	X / Y	Punct sfârşit	X / Y	Lungime segment
11	570.183,96 588.308,026	12	570.183,671 588.327,724	19.7
14	570.169,771 588.362,435	15	570.169,639 588.380,334	17.899
17	570.171,212 588.425,702	18	570.175,148 588.456,552	31.1
20	570.180,035 588.488,359	21	570.180,736 588.495,673	7.348
23	570.181,269 588.499,866	24	570.182,516 588.507,846	8.077
26	570.186,559 588.534,201	27	570.175,325 588.536,287	11.426
29	570.161,351 588.451,464	30	570.156,636 588.420,986	30.841
32	570.160,719 588.343,869	33	570.162,041 588.334,495	9.467
35	570.171,415 588.294,873	36	570.173,485 588.244,612	50.304
38	570.169,977 588.199,182	39	570.168,022 588.182,62	16.677
41	570.175,44 588.134,947	42	570.173,6 588.109,299	25.714
44	570.155,313 588.040,175	1	570.164,541 588.037,01	9.756

Punct început	X / Y	Punct sfârşit	X / Y	Lungime segment
12	570.183,671 588.327,724	13	570.169,344 588.333,638	15.5
15	570.169,639 588.380,334	16	570.169,832 588.395,133	14.8
18	570.175,148 588.456,552	19	570.179,274 588.483,404	27.167
21	570.180,736 588.495,673	22	570.181,213 588.499,506	3.863
24	570.182,516 588.507,846	25	570.183,917 588.516,318	8.587
27	570.175,325 588.536,287	28	570.168,032 588.493,848	43.061
30	570.156,636 588.420,986	31	570.158,016 588.395,108	25.915
33	570.162,041 588.334,495	34	570.168,655 588.330,585	7.683
36	570.173,485 588.244,612	37	570.172,22 588.224,542	20.11
39	570.168,022 588.182,62	40	570.168,77 588.174,051	8.602
42	570.173,6 588.109,299	43	570.163,939 588.065,939	44.423

** Lungimile segmentelor sunt determinate în planul de proiecţie Stereo 70 şi sunt rotunjite la 1 milimetru.
*** Distanţa dintre puncte este formată din segmente cumulate ce sunt mai mici decât valoarea 1 milimetru.

Document care conține date cu caracter personal, protejat de prevederile Regulamentului (UE) nr. 679/2016 și Legii 190/2018

DATE DESPRE IMOBILUL NR. 2678

Oficiul de Cadastru şi Publicitate Imobiliară NEAMT
Biroul de Cadastru şi Publicitate Imobiliară Bicaz

A. Partea I. Descrierea imobilului

TEREN Extravilan

Adresa: Jud. Neamt, pct. 'Preluca'

Nr. Crt	Nr cadastral Nr. topografic	Suprafaţa* (mp)	Observaţii / Referinţe
A1		1.066	Sector cadastral:55 Teren neimprejmuit;

B. Partea II. Proprietari şi acte

Inscrieri privitoare la dreptul de proprietate şi alte drepturi reale		Referinţe
2678 / 17/09/2024		
Act Administrativ nr. 5794, din 17/09/2024 emis de Primaria com. Damuc;		
B1	Inscrierea posesiei, drept de PROPRIETATE, dobandit prin Lege, cota actuala 1/1, cota initiala 1/1	A1
	1) **DRĂMNESCU MARIA**	

C. Partea III. SARCINI .

Inscrieri privind dezmembramintele dreptului de proprietate, drepturi reale de garanţie şi sarcini	Referinţe
NU SUNT	

Document care conține date cu caracter personal, protejat de prevederile Regulamentului (UE) nr. 679/2016 și Legii 190/2018

Anexa Nr. 1 La Partea I

Teren

Nr cadastral	Suprafaţa (mp)*	Observaţii / Referinţe
	1.066	

* Suprafaţa este determinată in planul de proiecţie Stereo 70.

DETALII LINIARE IMOBIL

Date referitoare la teren

Crt	Categorie folosință	Intra vilan	Suprafaţa (mp)	Tarla	Parcelă	Nr. topo	Observaţii / Referinţe
1	faneata	NU	1.066	-	-	-	

Lungime Segmente
1) Valorile lungimilor segmentelor sunt obţinute din proiecţie în plan.

Punct început	X / Y	Punct sfârşit	X / Y	Lungime segment (** (m)
1	569.301,607 588.739,971	2	569.301,964 588.731,443	8.535
2	569.301,964 588.731,443	3	569.319,466 588.730,962	17.509
3	569.319,466 588.730,962	4	569.328,939 588.730,587	9.48
4	569.328,939 588.730,587	5	569.346,655 588.731,283	17.73
5	569.346,655 588.731,283	6	569.347,027 588.731,283	0.372

Document care conține date cu caracter personal, protejat de prevederile Regulamentului (UE) nr. 679/2016 și Legii 190/2018

Punct început	X / Y	Punct sfârşit	X / Y	Lungime segment (** (m)
6	569.347,027 588.731,283	7	569.347,55 588.769,232	37.953
7	569.347,55 588.769,232	8	569.339,323 588.764,448	9.517
8	569.339,323 588.764,448	9	569.322,445 588.752,816	20.498
9	569.322,445 588.752,816	10	569.306,46 588.742,611	18.965
10	569.306,46 588.742,611	1	569.301,607 588.739,971	5.525

** Lungimile segmentelor sunt determinate în planul de proiecţie Stereo 70 şi sunt rotunjite la 1 milimetru.
*** Distanţa dintre puncte este formată din segmente cumulate ce sunt mai mici decât valoarea 1 milimetru.

Document care conține date cu caracter personal, protejat de prevederile Regulamentului (UE) nr. 679/2016 și Legii 190/2018

DATE DESPRE IMOBILUL NR. 2679

Oficiul de Cadastru şi Publicitate Imobiliară NEAMT
Biroul de Cadastru şi Publicitate Imobiliară Bicaz

A. Partea I. Descrierea imobilului

TEREN Extravilan

Adresa: Jud. Neamt, pct. 'Preluca'

Nr. Crt	Nr cadastral Nr. topografic	Suprafaţa* (mp)	Observaţii / Referinţe
A1		532	Sector cadastral:55 Teren neimprejmuit;

B. Partea II. Proprietari şi acte

Inscrieri privitoare la dreptul de proprietate şi alte drepturi reale		Referinţe
2679 / 17/09/2024		
Act Administrativ nr. 5795, din 17/09/2024 emis de Primaria com. Damuc;		
B1	Inscrierea posesiei, drept de PROPRIETATE, dobandit prin Lege, cota actuala 1/1, cota initiala 1/1	A1
	1) **DAVIDESCU ILENUȚA**	

C. Partea III. SARCINI .

Inscrieri privind dezmembramintele dreptului de proprietate, drepturi reale de garanţie şi sarcini	Referinţe
NU SUNT	

Document care conține date cu caracter personal, protejat de prevederile Regulamentului (UE) nr. 679/2016 și Legii 190/2018

Anexa Nr. 1 La Partea I

Teren

Nr cadastral	Suprafaţa (mp)*	Observaţii / Referinţe
	532	

* Suprafaţa este determinată in planul de proiecţie Stereo 70.

DETALII LINIARE IMOBIL

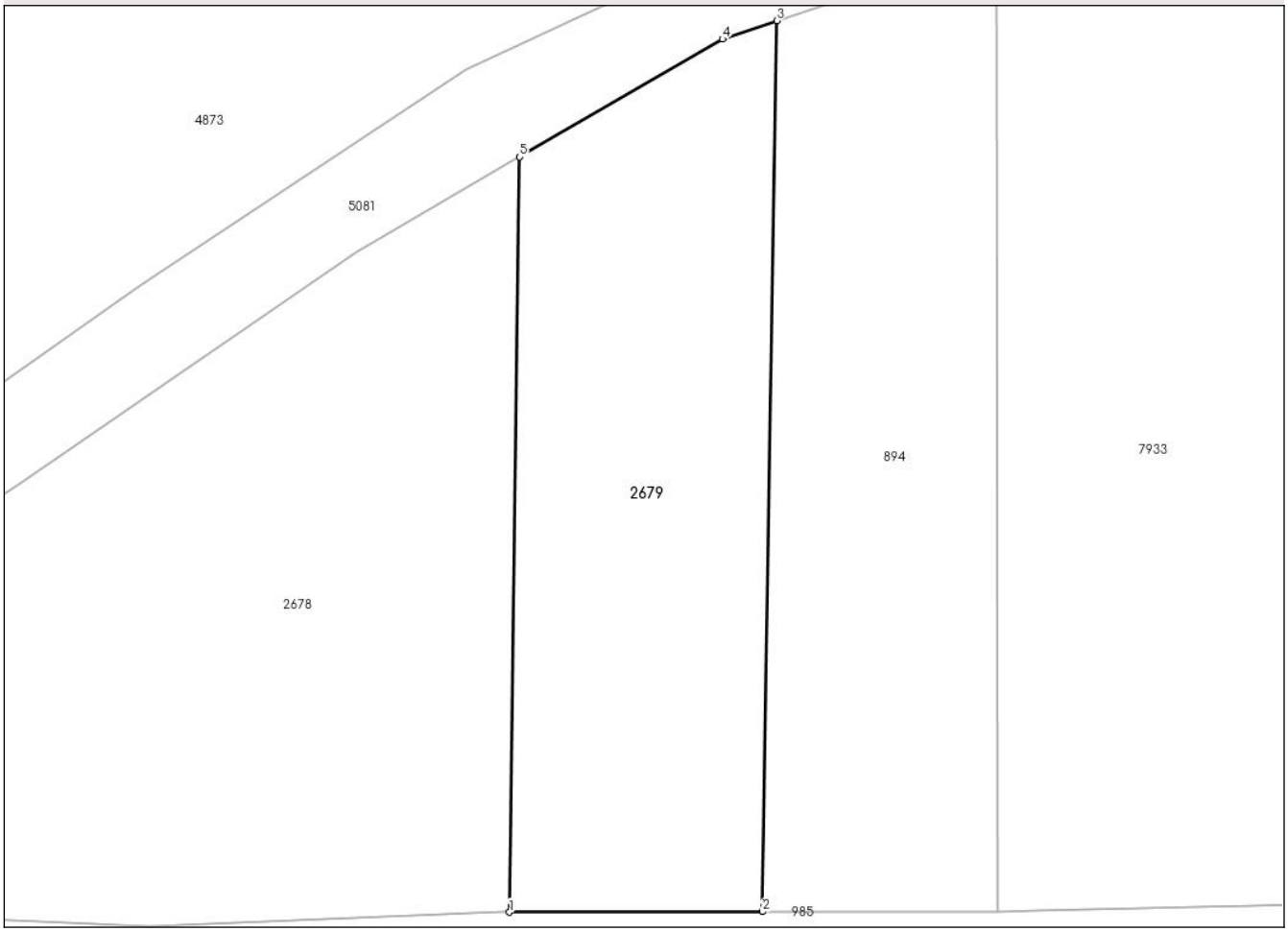

Date referitoare la teren

Crt	Categorie folosință	Intra vilan	Suprafaţa (mp)	Tarla	Parcelă	Nr. topo	Observaţii / Referinţe
1	faneata	NU	532	-	-	-	

Lungime Segmente
1) Valorile lungimilor segmentelor sunt obţinute din proiecţie în plan.

Punct început	X / Y	Punct sfârşit	X / Y	Lungime segment (** (m)
1	569.347,027 588.731,283	2	569.359,758 588.731,309	12.731
2	569.359,758 588.731,309	3	569.360,476 588.776,074	44.771
3	569.360,476 588.776,074	4	569.357,734 588.775,153	2.893
4	569.357,734 588.775,153	5	569.347,55 588.769,232	11.78
5	569.347,55 588.769,232	1	569.347,027 588.731,283	37.953

Document care conține date cu caracter personal, protejat de prevederile Regulamentului (UE) nr. 679/2016 și Legii 190/2018

** Lungimile segmentelor sunt determinate în planul de proiecţie Stereo 70 şi sunt rotunjite la 1 milimetru.
*** Distanţa dintre puncte este formată din segmente cumulate ce sunt mai mici decât valoarea 1 milimetru.

Document care conține date cu caracter personal, protejat de prevederile Regulamentului (UE) nr. 679/2016 și Legii 190/2018

DATE DESPRE IMOBILUL NR. 2871

Oficiul de Cadastru şi Publicitate Imobiliară NEAMT
Biroul de Cadastru şi Publicitate Imobiliară Bicaz

A. Partea I. Descrierea imobilului

TEREN Intravilan

Adresa: Loc. Damuc, Jud. Neamt, Punct 'Batu'

Nr. Crt	Nr cadastral Nr. topografic	Suprafaţa* (mp)	Observaţii / Referinţe
A1	51168	2.612	Sector cadastral:55 Teren neimprejmuit;

Construcţii

Crt	Nr cadastral Nr. topografic	Adresa	Observaţii / Referinţe
A1.1	51168-C1	Loc. Damuc, Jud. Neamt	Nr. niveluri:1; S. construita la sol:20 mp; S. construita desfasurata:20 mp; Grajd-constructie cu fundatie din piatra, zidarie din lemn, acoperis tip sarpanta cu invelitoare din azbociment, compusa din o incapere-

B. Partea II. Proprietari şi acte

Inscrieri privitoare la dreptul de proprietate şi alte drepturi reale		Referinţe
21969 / 21/12/2020		
Act Notarial nr. Contract de vanzare aut. nr. 1195, din 21/12/2020 emis de NP FLOAREŞ Anca;		
B2	Intabulare, drept de PROPRIETATE, cu titlu de drept de cumparare, ca bun comun,, dobandit prin Conventie, cota actuala 1/1, cota initiala 1/1	A1, A1.1
	1) **COJOCARU IULIAN** 2) **GĂINĂ MARIA**, -soti	
19968 / 04/10/2024		
Act Notarial nr. Act de constituire a patrimoniului, din 21/12/2020 emis de NP FLOAREŞ Anca (Act de constituire a patrimoniului de afectaţiune pentru Cojocaru S. Iulian Întreprindere Individuală aut. nr. 1361);		
B3	Se notează apartenenţa imobilului cu id. 51168 UAT Dămuc la patrimoniul de afectaţiune al COJOCARU S. IULIAN ÎNTREPRINDERE INDIVIDUALĂ	A1, A1.1

C. Partea III. SARCINI

Inscrieri privind dezmembramintele dreptului de proprietate, drepturi reale de garanţie şi sarcini		Referinţe
24393 / 15/12/2021		
Act Administrativ nr. Certificat de deces nr. 31, din 23/09/2021 emis de Primaria Comunei Damuc;		
C2	Se radiază dreptul de ipotecă legală - reprezentând intreţinere, inscris conform Incheierii nr. 21969/2020, in favoarea lui FILIMON ANA	A1, A1.1

Document care conține date cu caracter personal, protejat de prevederile Regulamentului (UE) nr. 679/2016 și Legii 190/2018

Anexa Nr. 1 La Partea I

Teren

Nr cadastral	Suprafaţa (mp)*	Observaţii / Referinţe
51168	2.612	

* Suprafaţa este determinată in planul de proiecţie Stereo 70.

DETALII LINIARE IMOBIL

Date referitoare la teren

Crt	Categorie folosință	Intra vilan	Suprafaţa (mp)	Tarla	Parcelă	Nr. topo	Observaţii / Referinţe
1	curti constructii	DA	74	-	-	-	
2	livada	DA	1.478	-	-	-	
3	faneata	DA	1.060	-	-	-	

Date referitoare la construcţii

Crt	Număr	Destinaţie construcţie	Supraf. (mp)	Situaţie juridică	Observaţii / Referinţe
A1.1	51168-C1	constructii anexa	20	Cu acte	Nr. niveluri:1; S. construita la sol:20 mp; S. construita desfasurata:20 mp; Grajd-constructie cu fundatie din piatra, zidarie din lemn, acoperis tip sarpanta cu invelitoare din azbociment, compusa din o incapere-

Lungime Segmente

1) Valorile lungimilor segmentelor sunt obţinute din proiecţie în plan.

Punct început	X / Y	Punct sfârşit	X / Y	Lungime segment (** (m)
1	569.630,895 588.828,178	2	569.633,526 588.839,727	11.845

Punct început	X / Y	Punct sfârşit	X / Y	Lungime segment (** (m)
2	569.633,526 588.839,727	3	569.634,955 588.844,319	4.809

Document care conține date cu caracter personal, protejat de prevederile Regulamentului (UE) nr. 679/2016 și Legii 190/2018

Punct început	X / Y	Punct sfârşit	X / Y	Lungime segment (** (m)
3	569.634,955 588.844,319	4	569.636,619 588.849,663	5.597
5	569.637,188 588.851,492	6	569.641,526 588.863,934	13.177
7	569.642,555 588.867,762	8	569.643,229 588.872,623	4.908
9	569.645,233 588.878,689	10	569.646,777 588.884,425	5.94
11	569.648,58 588.891,125	12	569.648,99 588.892,649	1.578
13	569.651,049 588.897,266	14	569.655,886 588.908,747	12.458
15	569.657,017 588.913,016	16	569.647,62 588.915,136	9.633
17	569.630,75 588.919,578	18	569.624,276 588.906,8	14.324
19	569.621,611 588.900,794	20	569.619,508 588.896,054	5.186
21	569.606,79 588.861,006	22	569.605,71 588.858,029	3.167
23	569.604,881 588.855,745	24	569.603,06 588.850,727	5.338
25	569.602,384 588.848,867	26	569.600,236 588.842,957	6.288
27	569.620,99 588.832,287	28	569.629,774 588.828,744	9.472

Punct început	X / Y	Punct sfârşit	X / Y	Lungime segment (** (m)
4	569.636,619 588.849,663	5	569.637,188 588.851,492	1.915
6	569.641,526 588.863,934	7	569.642,555 588.867,762	3.964
8	569.643,229 588.872,623	9	569.645,233 588.878,689	6.388
10	569.646,777 588.884,425	11	569.648,58 588.891,125	6.938
12	569.648,99 588.892,649	13	569.651,049 588.897,266	5.055
14	569.655,886 588.908,747	15	569.657,017 588.913,016	4.416
16	569.647,62 588.915,136	17	569.630,75 588.919,578	17.445
18	569.624,276 588.906,8	19	569.621,611 588.900,794	6.571
20	569.619,508 588.896,054	21	569.606,79 588.861,006	37.284
22	569.605,71 588.858,029	23	569.604,881 588.855,745	2.43
24	569.603,06 588.850,727	25	569.602,384 588.848,867	1.979
26	569.600,236 588.842,957	27	569.620,99 588.832,287	23.336
28	569.629,774 588.828,744	1	569.630,895 588.828,178	1.256

**** Lungimile segmentelor sunt determinate în planul de proiecţie Stereo 70 şi sunt rotunjite la 1 milimetru.**
***** Distanţa dintre puncte este formată din segmente cumulate ce sunt mai mici decât valoarea 1 milimetru.**

Document care conține date cu caracter personal, protejat de prevederile Regulamentului (UE) nr. 679/2016 și Legii 190/2018

DATE DESPRE IMOBILUL NR. 3219

Oficiul de Cadastru şi Publicitate Imobiliară NEAMT
Biroul de Cadastru şi Publicitate Imobiliară Bicaz

A. Partea I. Descrierea imobilului

TEREN Extravilan

Adresa: Jud. Neamt, pct. 'Izvoare'

Nr. Crt	Nr cadastral Nr. topografic	Suprafaţa* (mp)	Observaţii / Referinţe
A1		7.028	Sector cadastral:55 Teren neimprejmuit;

B. Partea II. Proprietari şi acte

Inscrieri privitoare la dreptul de proprietate şi alte drepturi reale		Referinţe
3219 / 17/09/2024		
Act Administrativ nr. 5796, din 17/09/2024 emis de Primaria com. Damuc;		
B1	Inscrierea posesiei, drept de PROPRIETATE, dobandit prin Lege, cota actuala 1/1, cota initiala 1/1	A1
	1) **COVASAN VICTOR** 2) **COVASAN VERONICA**	

C. Partea III. SARCINI .

Inscrieri privind dezmembramintele dreptului de proprietate, drepturi reale de garanţie şi sarcini	Referinţe
NU SUNT	

Document care conține date cu caracter personal, protejat de prevederile Regulamentului (UE) nr. 679/2016 și Legii 190/2018

Anexa Nr. 1 La Partea I

Teren

Nr cadastral	Suprafaţa (mp)*	Observaţii / Referinţe
	7.028	

* Suprafaţa este determinată in planul de proiecţie Stereo 70.

DETALII LINIARE IMOBIL

Date referitoare la teren

Crt	Categorie folosință	Intra vilan	Suprafaţa (mp)	Tarla	Parcelă	Nr. topo	Observaţii / Referinţe
1	faneata	NU	7.028	-	-	-	

Lungime Segmente
1) Valorile lungimilor segmentelor sunt obţinute din proiecţie în plan.

Punct început	X / Y	Punct sfârşit	X / Y	Lungime segment (** (m)
1	570.517,525 587.567,691	2	570.582,789 587.644,069	100.464
2	570.582,789 587.644,069	3	570.574,525 587.686,144	42.879
3	570.574,525 587.686,144	4	570.574,19 587.687,558	1.453
4	570.574,19 587.687,558	5	570.573,416 587.690,822	3.355
5	570.573,416 587.690,822	6	570.570,126 587.704,7	14.263

Document care conține date cu caracter personal, protejat de prevederile Regulamentului (UE) nr. 679/2016 și Legii 190/2018

Punct început	X / Y	Punct sfârşit	X / Y	Lungime segment (** (m)
6	570.570,126 587.704,7	7	570.565,818 587.722,869	18.673
7	570.565,818 587.722,869	8	570.556,062 587.747,241	26.252
8	570.556,062 587.747,241	9	570.554,55 587.751,018	4.068
9	570.554,55 587.751,018	10	570.499,803 587.600,007	160.629
10	570.499,803 587.600,007	11	570.504,796 587.591,968	9.463
11	570.504,796 587.591,968	12	570.512,343 587.576,054	17.613
12	570.512,343 587.576,054	1	570.517,525 587.567,691	9.838

** Lungimile segmentelor sunt determinate în planul de proiecţie Stereo 70 şi sunt rotunjite la 1 milimetru.
*** Distanţa dintre puncte este formată din segmente cumulate ce sunt mai mici decât valoarea 1 milimetru.

Document care conține date cu caracter personal, protejat de prevederile Regulamentului (UE) nr. 679/2016 și Legii 190/2018

DATE DESPRE IMOBILUL NR. 3225

Oficiul de Cadastru şi Publicitate Imobiliară NEAMT
Biroul de Cadastru şi Publicitate Imobiliară Bicaz

A. Partea I. Descrierea imobilului

TEREN Extravilan

Adresa: Jud. Neamt, pct. 'Batu - Izvoare'

Nr. Crt	Nr cadastral Nr. topografic	Suprafaţa* (mp)	Observaţii / Referinţe
A1		2.579	Sector cadastral:55 Teren neimprejmuit;

B. Partea II. Proprietari şi acte

Inscrieri privitoare la dreptul de proprietate şi alte drepturi reale		Referinţe
3225 / 17/09/2024		
Act Administrativ nr. 5797, din 17/09/2024 emis de Primaria com. Damuc;		
B1	Inscrierea posesiei, drept de PROPRIETATE, dobandit prin Lege, cota actuala 1/1, cota initiala 1/1	A1
	1) **BUTUNOI IOAN** 2) **BUTUNOI MARIA**	

C. Partea III. SARCINI .

Inscrieri privind dezmembramintele dreptului de proprietate, drepturi reale de garanţie şi sarcini	Referinţe
NU SUNT	

Document care conține date cu caracter personal, protejat de prevederile Regulamentului (UE) nr. 679/2016 și Legii 190/2018

Anexa Nr. 1 La Partea I

Teren

Nr cadastral	Suprafaţa (mp)*	Observaţii / Referinţe
	2.579	

* Suprafaţa este determinată in planul de proiecţie Stereo 70.

DETALII LINIARE IMOBIL

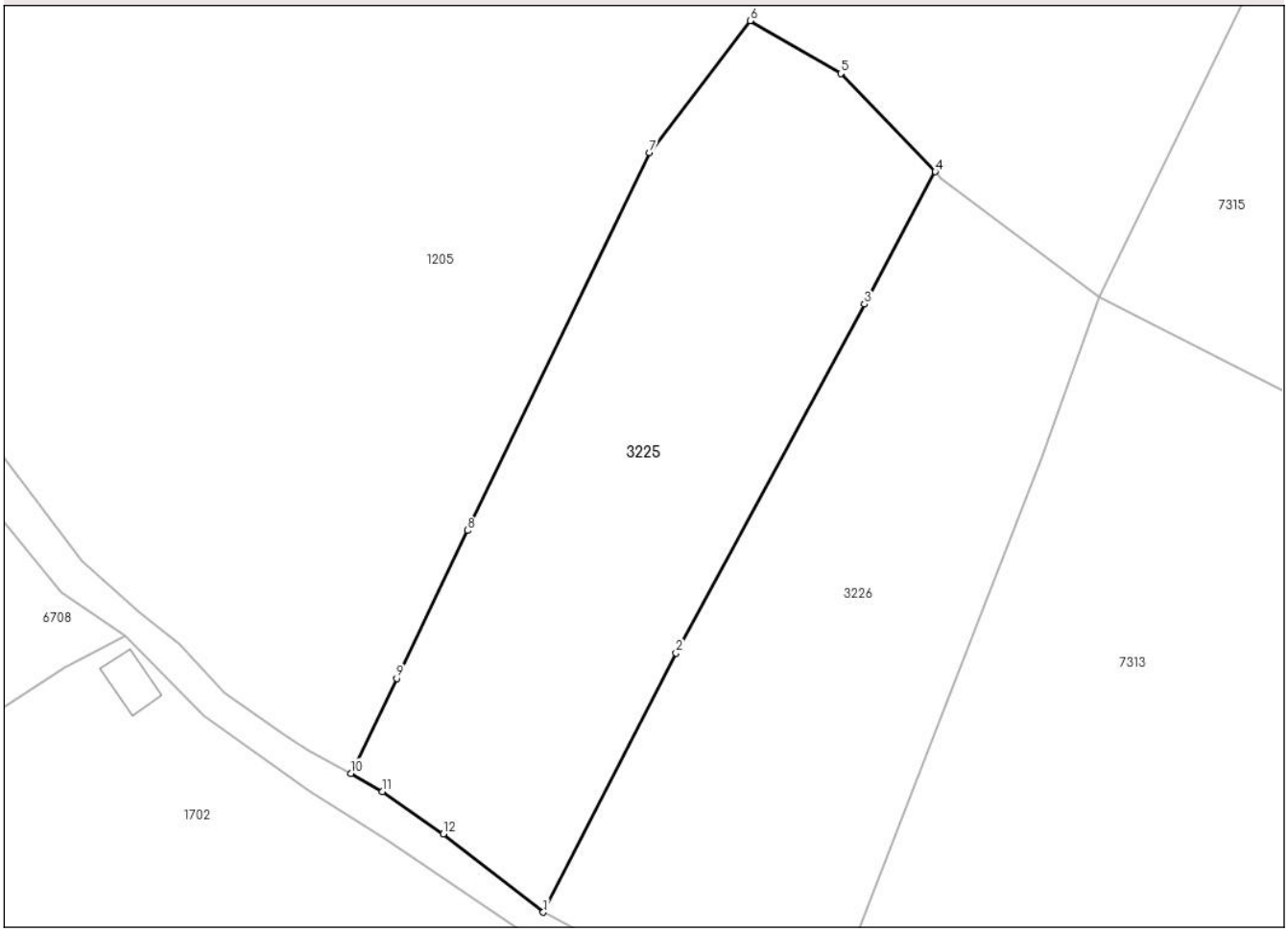

Date referitoare la teren

Crt	Categorie folosință	Intra vilan	Suprafaţa (mp)	Tarla	Parcelă	Nr. topo	Observaţii / Referinţe
1	faneata	NU	2.579	-	-	-	

Lungime Segmente
1) Valorile lungimilor segmentelor sunt obţinute din proiecţie în plan.

Punct început	X / Y	Punct sfârşit	X / Y	Lungime segment (** (m)
1	570.640,544 587.427,797	2	570.655,284 587.456,521	32.285
2	570.655,284 587.456,521	3	570.676,176 587.495,224	43.982
3	570.676,176 587.495,224	4	570.684,05 587.509,917	16.67
4	570.684,05 587.509,917	5	570.673,566 587.520,79	15.104
5	570.673,566 587.520,79	6	570.663,503 587.526,648	11.644

Document care conține date cu caracter personal, protejat de prevederile Regulamentului (UE) nr. 679/2016 și Legii 190/2018

Punct început	X / Y	Punct sfârşit	X / Y	Lungime segment (** (m)
6	570.663,503 587.526,648	7	570.652,338 587.512,037	18.389
7	570.652,338 587.512,037	8	570.632,144 587.470,133	46.516
8	570.632,144 587.470,133	9	570.624,258 587.453,732	18.198
9	570.624,258 587.453,732	10	570.619,187 587.443,185	11.703
10	570.619,187 587.443,185	11	570.622,655 587.441,151	4.02
11	570.622,655 587.441,151	12	570.629,458 587.436,49	8.247
12	570.629,458 587.436,49	1	570.640,544 587.427,797	14.088

** Lungimile segmentelor sunt determinate în planul de proiecţie Stereo 70 şi sunt rotunjite la 1 milimetru.
*** Distanţa dintre puncte este formată din segmente cumulate ce sunt mai mici decât valoarea 1 milimetru.

Document care conține date cu caracter personal, protejat de prevederile Regulamentului (UE) nr. 679/2016 și Legii 190/2018

DATE DESPRE IMOBILUL NR. 3226

Oficiul de Cadastru şi Publicitate Imobiliară NEAMT
Biroul de Cadastru şi Publicitate Imobiliară Bicaz

A. Partea I. Descrierea imobilului

TEREN Extravilan

Adresa: Jud. Neamt, pct. 'Batu - Izvoare'

Nr. Crt	Nr cadastral Nr. topografic	Suprafaţa* (mp)	Observaţii / Referinţe
A1		2.580	Sector cadastral:55 Teren neimprejmuit;

B. Partea II. Proprietari şi acte

Inscrieri privitoare la dreptul de proprietate şi alte drepturi reale		Referinţe
3226 / 17/09/2024		
Act Administrativ nr. 5798, din 17/09/2024 emis de Primaria com. Damuc;		
B1	Inscrierea posesiei, drept de PROPRIETATE, dobandit prin Lege, cota actuala 1/1, cota initiala 1/1	A1
	1) **PÎNTEA ION** 2) **PÎNTEA ZENOVIA**	

C. Partea III. SARCINI .

Inscrieri privind dezmembramintele dreptului de proprietate, drepturi reale de garanţie şi sarcini	Referinţe
NU SUNT	

Document care conține date cu caracter personal, protejat de prevederile Regulamentului (UE) nr. 679/2016 și Legii 190/2018

Anexa Nr. 1 La Partea I

Teren

Nr cadastral	Suprafaţa (mp)*	Observaţii / Referinţe
	2.580	

* Suprafaţa este determinată in planul de proiecţie Stereo 70.

DETALII LINIARE IMOBIL

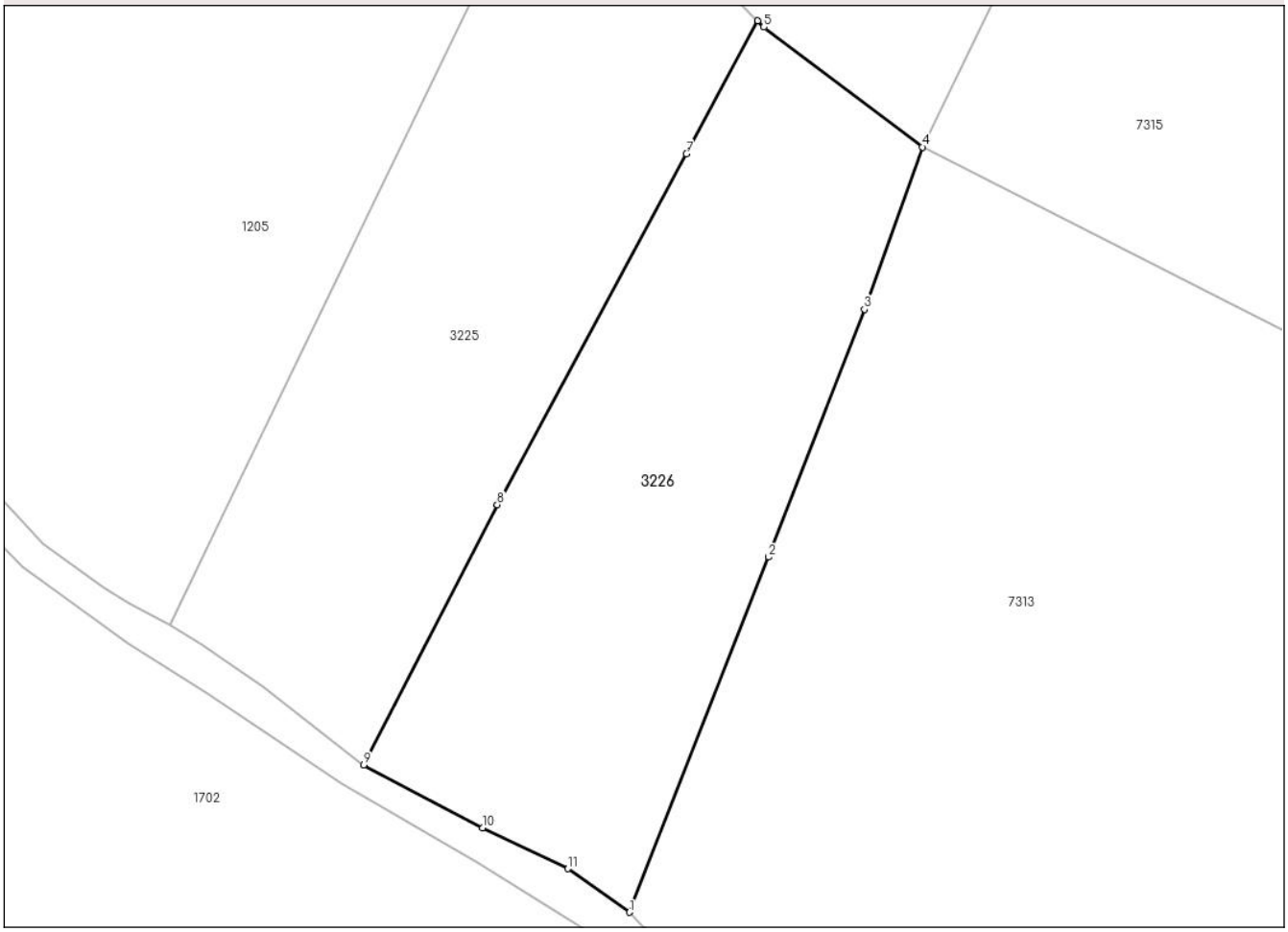

Date referitoare la teren

Crt	Categorie folosință	Intra vilan	Suprafaţa (mp)	Tarla	Parcelă	Nr. topo	Observaţii / Referinţe
1	faneata	NU	2.580	-	-	-	

Lungime Segmente
1) Valorile lungimilor segmentelor sunt obţinute din proiecţie în plan.

Punct început	X / Y	Punct sfârşit	X / Y	Lungime segment (** (m)
1	570.669,898 587.411,545	2	570.685,268 587.450,726	42.088
2	570.685,268 587.450,726	3	570.695,851 587.478,064	29.315
3	570.695,851 587.478,064	4	570.702,237 587.495,978	19.018
4	570.702,237 587.495,978	5	570.684,731 587.509,211	21.945
5	570.684,731 587.509,211	6	570.684,05 587.509,917	0.981

Document care conține date cu caracter personal, protejat de prevederile Regulamentului (UE) nr. 679/2016 și Legii 190/2018

Punct început	X / Y	Punct sfârşit	X / Y	Lungime segment (** (m)
6	570.684,05 587.509,917	7	570.676,176 587.495,224	16.67
7	570.676,176 587.495,224	8	570.655,284 587.456,521	43.982
8	570.655,284 587.456,521	9	570.640,544 587.427,797	32.285
9	570.640,544 587.427,797	10	570.653,646 587.420,868	14.821
10	570.653,646 587.420,868	11	570.663,095 587.416,332	10.481
11	570.663,095 587.416,332	1	570.669,898 587.411,545	8.318

** Lungimile segmentelor sunt determinate în planul de proiecţie Stereo 70 şi sunt rotunjite la 1 milimetru.
*** Distanţa dintre puncte este formată din segmente cumulate ce sunt mai mici decât valoarea 1 milimetru.

Document care conține date cu caracter personal, protejat de prevederile Regulamentului (UE) nr. 679/2016 și Legii 190/2018

DATE DESPRE IMOBILUL NR. 3451

Oficiul de Cadastru şi Publicitate Imobiliară NEAMT
Biroul de Cadastru şi Publicitate Imobiliară Bicaz

A. Partea I. Descrierea imobilului

TEREN Extravilan

Adresa: Jud. Neamt, pct. 'Damuc'

Nr. Crt	Nr cadastral Nr. topografic	Suprafaţa* (mp)	Observaţii / Referinţe
A1		1.548	Sector cadastral:55 Teren neimprejmuit;

B. Partea II. Proprietari şi acte

Inscrieri privitoare la dreptul de proprietate şi alte drepturi reale		Referinţe
3451 / 17/09/2024		
Act Administrativ nr. 6226, din 23/10/2024 emis de Primaria com. Damuc;		
B1	Inscrierea posesiei, drept de PROPRIETATE, dobandit prin Lege, cota actuala 1/1, cota initiala 1/1	A1
	1) **NEIDENTIFICAT NEIDENTIFICAT**, CIF:0000000000000	
Act Normativ nr. 7, din 13/03/1996 emis de Parlamentul României ((art.13));		
B2	Se noteaza mentiunea de proprietar neidentificat	A1

C. Partea III. SARCINI .

Inscrieri privind dezmembramintele dreptului de proprietate, drepturi reale de garanţie şi sarcini	Referinţe
NU SUNT	

Document care conține date cu caracter personal, protejat de prevederile Regulamentului (UE) nr. 679/2016 și Legii 190/2018

Anexa Nr. 1 La Partea I

Teren

Nr cadastral	Suprafaţa (mp)*	Observaţii / Referinţe
	1.548	

* Suprafaţa este determinată in planul de proiecţie Stereo 70.

DETALII LINIARE IMOBIL

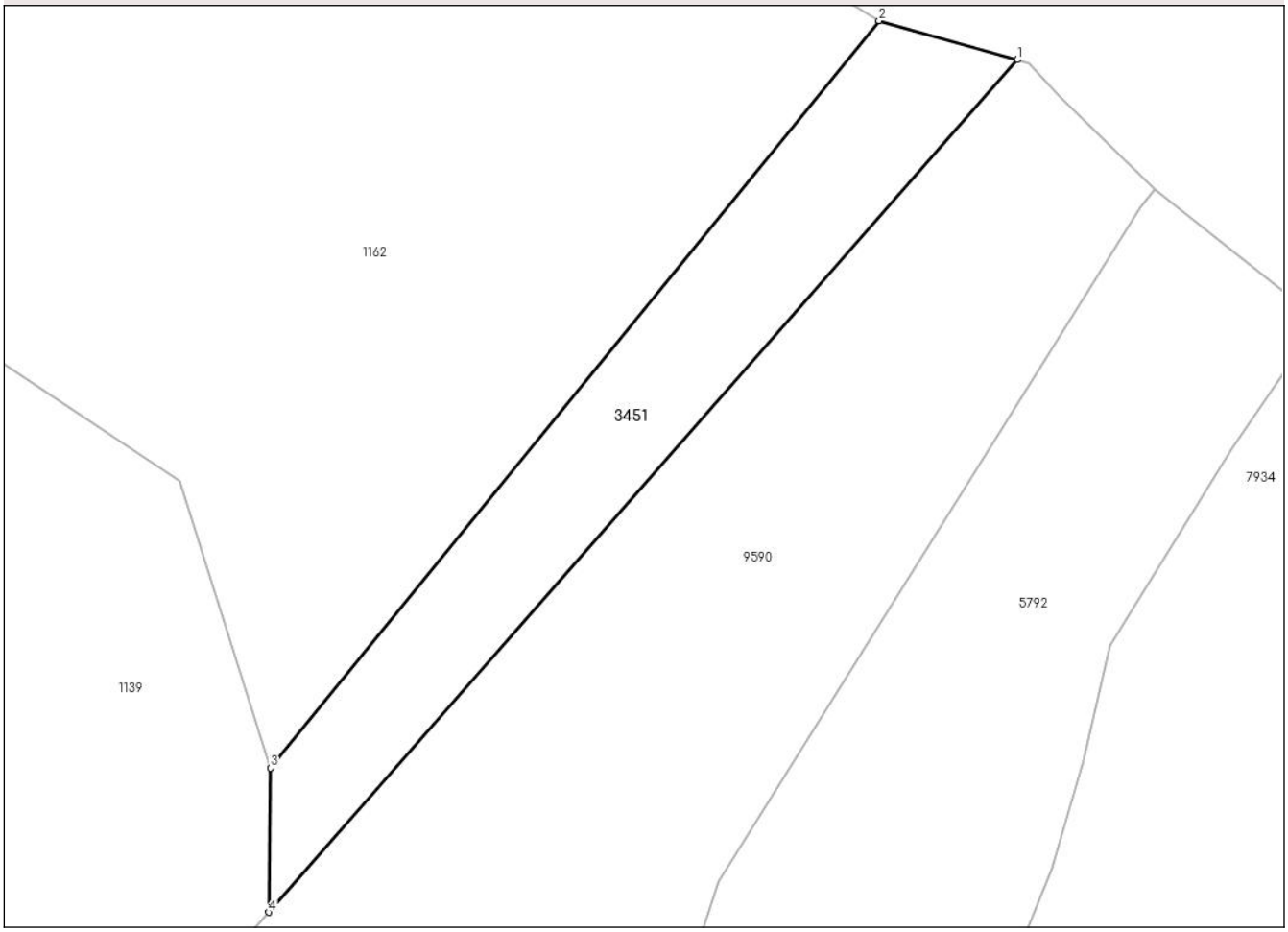

Date referitoare la teren

Crt	Categorie folosință	Intra vilan	Suprafaţa (mp)	Tarla	Parcelă	Nr. topo	Observaţii / Referinţe
1	pasune	NU	1.548	-	-	-	Pasune impadurita

Lungime Segmente
1) Valorile lungimilor segmentelor sunt obţinute din proiecţie în plan.

Punct început	X / Y	Punct sfârşit	X / Y	Lungime segment (** (m)
1	569.960,471 588.518,084	2	569.944,532 588.522,568	16.558
2	569.944,532 588.522,568	3	569.874,455 588.436,637	110.882
3	569.874,455 588.436,637	4	569.874,257 588.420,041	16.597
4	569.874,257 588.420,041	1	569.960,471 588.518,084	130.558

**** Lungimile segmentelor sunt determinate în planul de proiecţie Stereo 70 şi sunt rotunjite la 1 milimetru.**

Document care conține date cu caracter personal, protejat de prevederile Regulamentului (UE) nr. 679/2016 și Legii 190/2018

***** Distanţa dintre puncte este formată din segmente cumulate ce sunt mai mici decât valoarea 1 milimetru.**

DATE DESPRE IMOBILUL NR. 4871

Oficiul de Cadastru şi Publicitate Imobiliară NEAMT
Biroul de Cadastru şi Publicitate Imobiliară Bicaz

A. Partea I. Descrierea imobilului

TEREN Intravilan

Adresa: Loc. Damuc, Jud. Neamt, pct. 'Batu'

Nr. Crt	Nr cadastral Nr. topografic	Suprafaţa* (mp)	Observaţii / Referinţe
A1		3.535	Sector cadastral:55 Teren neimprejmuit;

B. Partea II. Proprietari şi acte

Inscrieri privitoare la dreptul de proprietate şi alte drepturi reale		Referinţe
4871 / 17/09/2024		
Act Administrativ nr. 5799, din 17/09/2024 emis de Primaria com. Damuc;		
B1	Inscrierea posesiei, drept de PROPRIETATE, dobandit prin Lege, cota actuala 1/1, cota initiala 1/1	A1
	1) **COJOCARI NECULAI** 2) **COJOCARI FINICA**	

C. Partea III. SARCINI .

Inscrieri privind dezmembramintele dreptului de proprietate, drepturi reale de garanţie şi sarcini	Referinţe
NU SUNT	

Document care conține date cu caracter personal, protejat de prevederile Regulamentului (UE) nr. 679/2016 și Legii 190/2018

Anexa Nr. 1 La Partea I

Teren

Nr cadastral	Suprafaţa (mp)*	Observaţii / Referinţe
	3.535	

* Suprafaţa este determinată in planul de proiecţie Stereo 70.

DETALII LINIARE IMOBIL

Date referitoare la teren

Crt	Categorie folosință	Intra vilan	Suprafaţa (mp)	Tarla	Parcelă	Nr. topo	Observaţii / Referinţe
1	pasune	DA	3.535	36	1411	-	Pasune impadurita

Lungime Segmente

1) Valorile lungimilor segmentelor sunt obţinute din proiecţie în plan.

Punct început	X / Y	Punct sfârşit	X / Y	Lungime segment (** (m)
1	569.282,86 588.777,599	2	569.292,504 588.788,322	14.422
3	569.303,443 588.798,974	4	569.314,238 588.809,337	14.964
5	569.328,632 588.821,644	6	569.337,771 588.828,48	11.413
7	569.344,896 588.835,03	8	569.351,589 588.840,067	8.377
9	569.354,635 588.840,284	10	569.348,392 588.853,923	15.0

Punct început	X / Y	Punct sfârşit	X / Y	Lungime segment (** (m)
2	569.292,504 588.788,322	3	569.303,443 588.798,974	15.268
4	569.314,238 588.809,337	5	569.328,632 588.821,644	18.938
6	569.337,771 588.828,48	7	569.344,896 588.835,03	9.678
8	569.351,589 588.840,067	9	569.354,635 588.840,284	3.054
10	569.348,392 588.853,923	11	569.350,351 588.856,524	3.256

Document care conține date cu caracter personal, protejat de prevederile Regulamentului (UE) nr. 679/2016 și Legii 190/2018

Punct început	X / Y	Punct sfârşit	X / Y	Lungime segment (** (m)
11	569.350,351 588.856,524	12	569.346,782 588.858,98	4.332
13	569.341,737 588.863,001	14	569.336,929 588.868,831	7.557
15	569.336,11 588.871,927	16	569.336,125 588.874,068	2.141
17	569.325,429 588.868,459	18	569.310,46 588.865,652	15.23
19	569.300,456 588.863,493	20	569.286,278 588.861,838	14.274
21	569.279,585 588.859,247	22	569.278,002 588.857,16	2.619
23	569.278,11 588.851,438	24	569.281,564 588.845,501	6.869
25	569.285,631 588.836,793	26	569.287,07 588.829,452	7.481
27	569.289,337 588.819,125	28	569.288,617 588.812,719	6.446
29	569.287,538 588.801,636	30	569.285,595 588.791,561	10.261

Punct început	X / Y	Punct sfârşit	X / Y	Lungime segment (** (m)
12	569.346,782 588.858,98	13	569.341,737 588.863,001	6.451
14	569.336,929 588.868,831	15	569.336,11 588.871,927	3.202
16	569.336,125 588.874,068	17	569.325,429 588.868,459	12.077
18	569.310,46 588.865,652	19	569.300,456 588.863,493	10.234
20	569.286,278 588.861,838	21	569.279,585 588.859,247	7.177
22	569.278,002 588.857,16	23	569.278,11 588.851,438	5.723
24	569.281,564 588.845,501	25	569.285,631 588.836,793	9.611
26	569.287,07 588.829,452	27	569.289,337 588.819,125	10.573
28	569.288,617 588.812,719	29	569.287,538 588.801,636	11.135
30	569.285,595 588.791,561	1	569.282,86 588.777,599	14.227

**** Lungimile segmentelor sunt determinate în planul de proiecţie Stereo 70 şi sunt rotunjite la 1 milimetru.**
***** Distanţa dintre puncte este formată din segmente cumulate ce sunt mai mici decât valoarea 1 milimetru.**

Document care conține date cu caracter personal, protejat de prevederile Regulamentului (UE) nr. 679/2016 și Legii 190/2018

DATE DESPRE IMOBILUL NR. 4872

Oficiul de Cadastru şi Publicitate Imobiliară NEAMT
Biroul de Cadastru şi Publicitate Imobiliară Bicaz

A. Partea I. Descrierea imobilului

TEREN Intravilan

Adresa: Loc. Damuc, Jud. Neamt, pct. 'Damuc'

Nr. Crt	Nr cadastral Nr. topografic	Suprafaţa* (mp)	Observaţii / Referinţe
A1		2.482	Sector cadastral:55 Teren neimprejmuit;

B. Partea II. Proprietari şi acte

Inscrieri privitoare la dreptul de proprietate şi alte drepturi reale		Referinţe
4872 / 17/09/2024		
Act Administrativ nr. 6226, din 23/10/2024 emis de Primaria com. Damuc;		
B1	Inscrierea posesiei, drept de PROPRIETATE, dobandit prin Lege, cota actuala 1/1, cota initiala 1/1	A1
	1) **NEIDENTIFICAT NEIDENTIFICAT**, CIF:0000000000000	
Act Normativ nr. 7, din 13/03/1996 emis de Parlamentul României ((art.13));		
B2	Se noteaza mentiunea de proprietar neidentificat	A1

C. Partea III. SARCINI .

Inscrieri privind dezmembramintele dreptului de proprietate, drepturi reale de garanţie şi sarcini	Referinţe
NU SUNT	

Document care conține date cu caracter personal, protejat de prevederile Regulamentului (UE) nr. 679/2016 și Legii 190/2018

Anexa Nr. 1 La Partea I

Teren

Nr cadastral	Suprafaţa (mp)*	Observaţii / Referinţe
	2.482	

* Suprafaţa este determinată in planul de proiecţie Stereo 70.

DETALII LINIARE IMOBIL

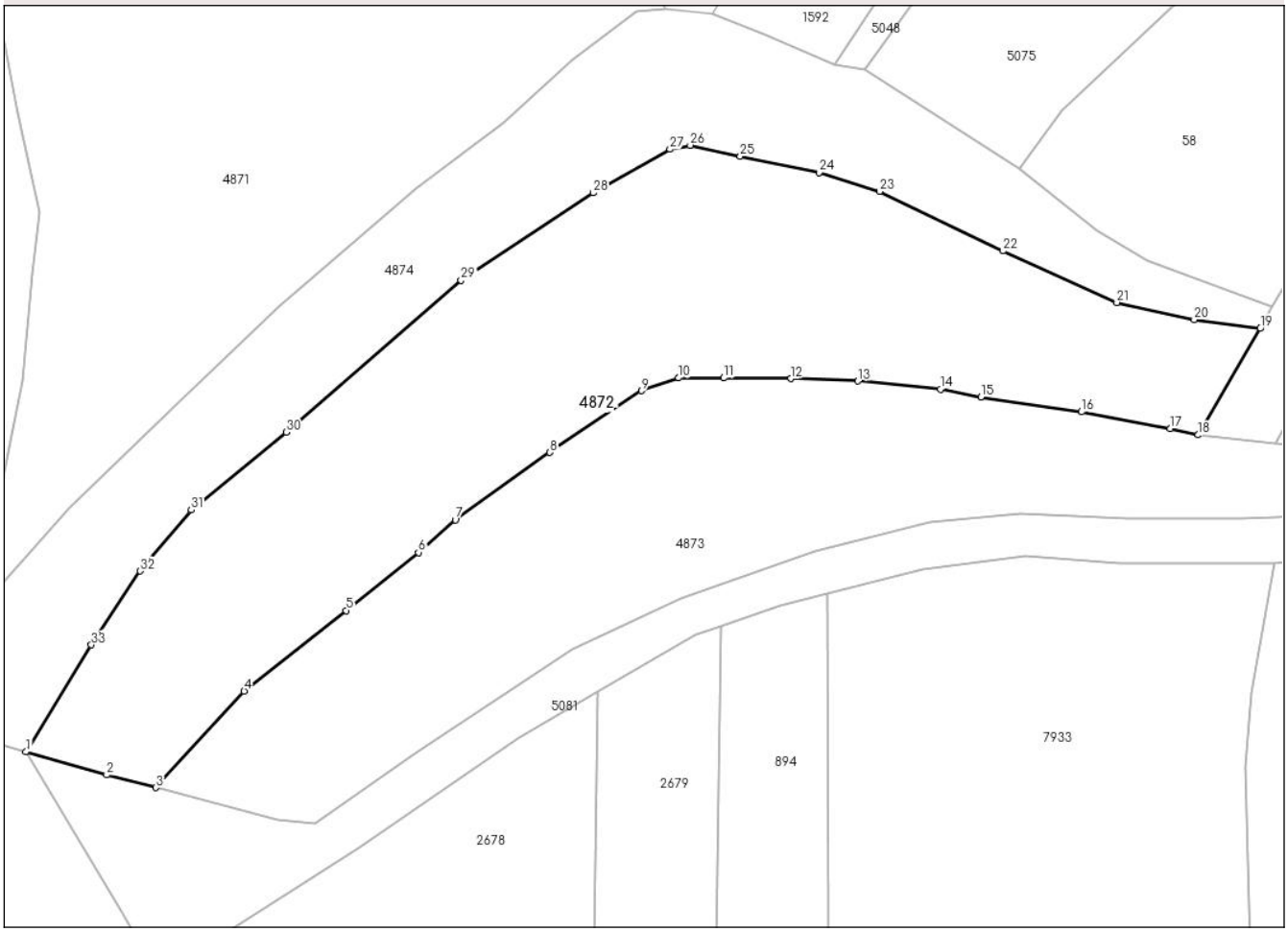

Date referitoare la teren

Crt	Categorie folosință	Intra vilan	Suprafaţa (mp)	Tarla	Parcelă	Nr. topo	Observaţii / Referinţe
1	faneata	DA	2.482	36	1410	-	

Lungime Segmente

1) Valorile lungimilor segmentelor sunt obţinute din proiecţie în plan.

Punct început	X / Y	Punct sfârşit	X / Y	Lungime segment (** (m)
1	569.287,918 588.762,919	2	569.296,344 588.760,522	8.76
3	569.301,448 588.759,194	4	569.310,678 588.769,262	13.659
5	569.321,305 588.777,652	6	569.328,857 588.783,701	9.676
7	569.332,702 588.787,092	8	569.342,579 588.794,119	12.122
9	569.352,123 588.800,551	10	569.356,003 588.801,88	4.101

Punct început	X / Y	Punct sfârşit	X / Y	Lungime segment (** (m)
2	569.296,344 588.760,522	3	569.301,448 588.759,194	5.274
4	569.310,678 588.769,262	5	569.321,305 588.777,652	13.54
6	569.328,857 588.783,701	7	569.332,702 588.787,092	5.127
8	569.342,579 588.794,119	9	569.352,123 588.800,551	11.509
10	569.356,003 588.801,88	11	569.360,688 588.801,88	4.685

Document care conține date cu caracter personal, protejat de prevederile Regulamentului (UE) nr. 679/2016 și Legii 190/2018

Punct început	X / Y	Punct sfârşit	X / Y	Lungime segment (** (m)
11	569.360,688 588.801,88	12	569.367,715 588.801,81	7.027
13	569.374,707 588.801,565	14	569.383,307 588.800,726	8.641
15	569.387,537 588.799,887	16	569.398,025 588.798,349	10.6
17	569.407,289 588.796,601	18	569.410,189 588.795,941	2.974
19	569.416,663 588.807,032	20	569.409,771 588.807,945	6.952
21	569.401,696 588.809,728	22	569.389,809 588.815,112	13.049
23	569.376,944 588.821,3	24	569.370,651 588.823,293	6.601
25	569.362,436 588.824,971	26	569.357,227 588.826,124	5.335
27	569.355,094 588.825,705	28	569.347,088 588.821,16	9.206
29	569.333,314 588.812,036	30	569.315,065 588.796,234	24.14
31	569.305,171 588.788,123	32	569.299,858 588.781,76	8.289
33	569.294,753 588.774,069	1	569.287,918 588.762,919	13.078

Punct început	X / Y	Punct sfârşit	X / Y	Lungime segment (** (m)
12	569.367,715 588.801,81	13	569.374,707 588.801,565	6.996
14	569.383,307 588.800,726	15	569.387,537 588.799,887	4.312
16	569.398,025 588.798,349	17	569.407,289 588.796,601	9.427
18	569.410,189 588.795,941	19	569.416,663 588.807,032	12.842
20	569.409,771 588.807,945	21	569.401,696 588.809,728	8.27
22	569.389,809 588.815,112	23	569.376,944 588.821,3	14.276
24	569.370,651 588.823,293	25	569.362,436 588.824,971	8.385
26	569.357,227 588.826,124	27	569.355,094 588.825,705	2.174
28	569.347,088 588.821,16	29	569.333,314 588.812,036	16.522
30	569.315,065 588.796,234	31	569.305,171 588.788,123	12.794
32	569.299,858 588.781,76	33	569.294,753 588.774,069	9.231

** Lungimile segmentelor sunt determinate în planul de proiecţie Stereo 70 şi sunt rotunjite la 1 milimetru.
*** Distanţa dintre puncte este formată din segmente cumulate ce sunt mai mici decât valoarea 1 milimetru.

Document care conține date cu caracter personal, protejat de prevederile Regulamentului (UE) nr. 679/2016 și Legii 190/2018

DATE DESPRE IMOBILUL NR. 4873

Oficiul de Cadastru şi Publicitate Imobiliară NEAMT
Biroul de Cadastru şi Publicitate Imobiliară Bicaz

A. Partea I. Descrierea imobilului

TEREN Intravilan

Adresa: Loc. Damuc, Jud. Neamt, pct. 'Damuc'

Nr. Crt	Nr cadastral Nr. topografic	Suprafaţa* (mp)	Observaţii / Referinţe
A1		1.934	Sector cadastral:55 Teren neimprejmuit;

B. Partea II. Proprietari şi acte

Inscrieri privitoare la dreptul de proprietate şi alte drepturi reale		Referinţe
4873 / 17/09/2024		
Act Administrativ nr. 6226, din 23/10/2024 emis de Primaria com. Damuc;		
B1	Inscrierea posesiei, drept de PROPRIETATE, dobandit prin Lege, cota actuala 1/1, cota initiala 1/1	A1
	1) **NEIDENTIFICAT NEIDENTIFICAT**, CIF:0000000000000	
Act Normativ nr. 7, din 13/03/1996 emis de Parlamentul României ((art.13));		
B2	Se noteaza mentiunea de proprietar neidentificat	A1

C. Partea III. SARCINI .

Inscrieri privind dezmembramintele dreptului de proprietate, drepturi reale de garanţie şi sarcini	Referinţe
NU SUNT	

Document care conține date cu caracter personal, protejat de prevederile Regulamentului (UE) nr. 679/2016 și Legii 190/2018

Anexa Nr. 1 La Partea I

Teren

Nr cadastral	Suprafaţa (mp)*	Observaţii / Referinţe
	1.934	

* Suprafaţa este determinată in planul de proiecţie Stereo 70.

DETALII LINIARE IMOBIL

Date referitoare la teren

Crt	Categorie folosință	Intra vilan	Suprafaţa (mp)	Tarla	Parcelă	Nr. topo	Observaţii / Referinţe
1	faneata	DA	1.934	36	1410	-	

Lungime Segmente

1) Valorile lungimilor segmentelor sunt obţinute din proiecţie în plan.

Punct început	X / Y	Punct sfârşit	X / Y	Lungime segment (** (m)
1	569.301,448 588.759,194	2	569.314,11 588.755,896	13.084
3	569.318,087 588.755,492	4	569.328,497 588.762,826	12.734
5	569.344,874 588.773,609	6	569.356,217 588.778,954	12.539
7	569.370,232 588.783,895	8	569.382,227 588.786,878	12.36
9	569.391,643 588.787,779	10	569.402,861 588.787,282	11.229

Punct început	X / Y	Punct sfârşit	X / Y	Lungime segment (** (m)
2	569.314,11 588.755,896	3	569.318,087 588.755,492	3.997
4	569.328,497 588.762,826	5	569.344,874 588.773,609	19.608
6	569.356,217 588.778,954	7	569.370,232 588.783,895	14.86
8	569.382,227 588.786,878	9	569.391,643 588.787,779	9.459
10	569.402,861 588.787,282	11	569.414,67 588.787,189	11.809

Document care conține date cu caracter personal, protejat de prevederile Regulamentului (UE) nr. 679/2016 și Legii 190/2018

Punct început	X / Y	Punct sfârşit	X / Y	Lungime segment (** (m)
11	569.414,67 588.787,189	12	569.429,866 588.787,872	15.211
13	569.432,438 588.788,283	14	569.429,096 588.792,743	5.573
15	569.426,325 588.793,363	16	569.419,571 588.794,875	6.921
17	569.418,274 588.795,023	18	569.410,189 588.795,941	8.137
19	569.407,289 588.796,601	20	569.398,025 588.798,349	9.427
21	569.387,537 588.799,887	22	569.383,307 588.800,726	4.312
23	569.374,707 588.801,565	24	569.367,715 588.801,81	6.996
25	569.360,688 588.801,88	26	569.356,003 588.801,88	4.685
27	569.352,123 588.800,551	28	569.342,579 588.794,119	11.509
29	569.332,702 588.787,092	30	569.328,857 588.783,701	5.127
31	569.321,305 588.777,652	32	569.310,678 588.769,262	13.54

Punct început	X / Y	Punct sfârşit	X / Y	Lungime segment (** (m)
12	569.429,866 588.787,872	13	569.432,438 588.788,283	2.605
14	569.429,096 588.792,743	15	569.426,325 588.793,363	2.84
16	569.419,571 588.794,875	17	569.418,274 588.795,023	1.305
18	569.410,189 588.795,941	19	569.407,289 588.796,601	2.974
20	569.398,025 588.798,349	21	569.387,537 588.799,887	10.6
22	569.383,307 588.800,726	23	569.374,707 588.801,565	8.641
24	569.367,715 588.801,81	25	569.360,688 588.801,88	7.027
26	569.356,003 588.801,88	27	569.352,123 588.800,551	4.101
28	569.342,579 588.794,119	29	569.332,702 588.787,092	12.122
30	569.328,857 588.783,701	31	569.321,305 588.777,652	9.676
32	569.310,678 588.769,262	1	569.301,448 588.759,194	13.659

**** Lungimile segmentelor sunt determinate în planul de proiecţie Stereo 70 şi sunt rotunjite la 1 milimetru.**
***** Distanţa dintre puncte este formată din segmente cumulate ce sunt mai mici decât valoarea 1 milimetru.**

Document care conține date cu caracter personal, protejat de prevederile Regulamentului (UE) nr. 679/2016 și Legii 190/2018

DATE DESPRE IMOBILUL NR. 4874

Oficiul de Cadastru şi Publicitate Imobiliară NEAMT
Biroul de Cadastru şi Publicitate Imobiliară Bicaz

A. Partea I. Descrierea imobilului

TEREN Intravilan

Adresa: Loc. Damuc, Jud. Neamt, pct. 'Damuc'

Nr. Crt	Nr cadastral Nr. topografic	Suprafaţa* (mp)	Observaţii / Referinţe
A1		1.647	Sector cadastral:55 Teren neimprejmuit;

B. Partea II. Proprietari şi acte

Inscrieri privitoare la dreptul de proprietate şi alte drepturi reale		Referinţe
4874 / 17/09/2024		
Act Administrativ nr. 6226, din 23/10/2024 emis de Primaria com. Damuc;		
B1	Inscrierea posesiei, drept de PROPRIETATE, dobandit prin Lege, cota actuala 1/1, cota initiala 1/1	A1
	1) **NEIDENTIFICAT NEIDENTIFICAT**, CIF:0000000000000	
Act Normativ nr. 7, din 13/03/1996 emis de Parlamentul României ((art.13));		
B2	Se noteaza mentiunea de proprietar neidentificat	A1

C. Partea III. SARCINI .

Inscrieri privind dezmembramintele dreptului de proprietate, drepturi reale de garanţie şi sarcini	Referinţe
NU SUNT	

Document care conține date cu caracter personal, protejat de prevederile Regulamentului (UE) nr. 679/2016 și Legii 190/2018

Anexa Nr. 1 La Partea I

Teren

Nr cadastral	Suprafaţa (mp)*	Observaţii / Referinţe
	1.647	

* Suprafaţa este determinată in planul de proiecţie Stereo 70.

DETALII LINIARE IMOBIL

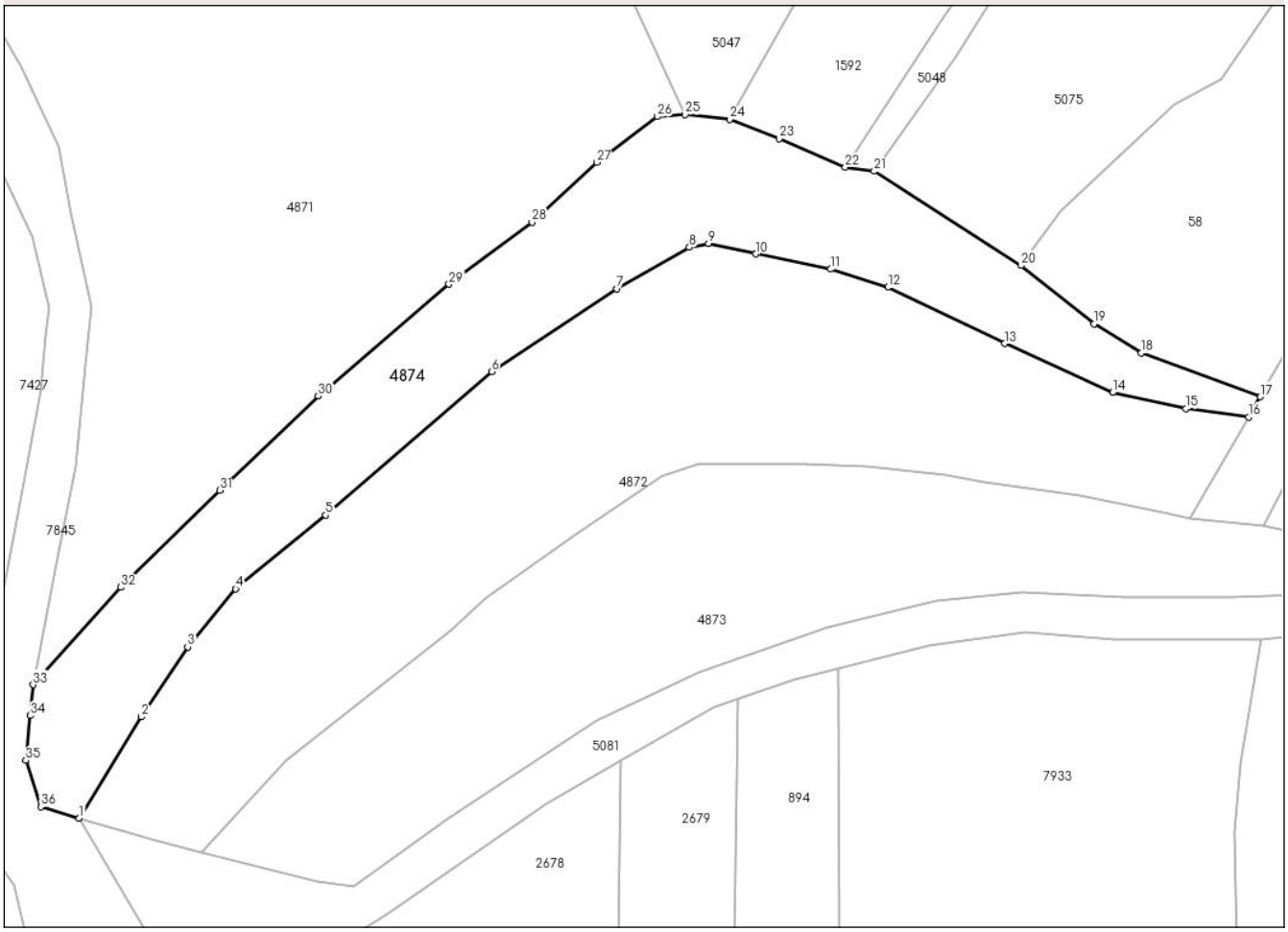

Date referitoare la teren

Crt	Categorie folosință	Intra vilan	Suprafaţa (mp)	Tarla	Parcelă	Nr. topo	Observaţii / Referinţe
1	faneata	DA	1.647	36	1410	-	

Lungime Segmente
1) Valorile lungimilor segmentelor sunt obţinute din proiecţie în plan.

Punct început	X / Y	Punct sfârşit	X / Y	Lungime segment (** (m)
1	569.287,918 588.762,919	2	569.294,753 588.774,069	13.078
3	569.299,858 588.781,76	4	569.305,171 588.788,123	8.289
5	569.315,065 588.796,234	6	569.333,314 588.812,036	24.14
7	569.347,088 588.821,16	8	569.355,094 588.825,705	9.206
9	569.357,227 588.826,124	10	569.362,436 588.824,971	5.335

Punct început	X / Y	Punct sfârşit	X / Y	Lungime segment (** (m)
2	569.294,753 588.774,069	3	569.299,858 588.781,76	9.231
4	569.305,171 588.788,123	5	569.315,065 588.796,234	12.794
6	569.333,314 588.812,036	7	569.347,088 588.821,16	16.522
8	569.355,094 588.825,705	9	569.357,227 588.826,124	2.174
10	569.362,436 588.824,971	11	569.370,651 588.823,293	8.385

Document care conține date cu caracter personal, protejat de prevederile Regulamentului (UE) nr. 679/2016 și Legii 190/2018

Punct început	X / Y	Punct sfârşit	X / Y	Lungime segment (** (m)
11	569.370,651 588.823,293	12	569.376,944 588.821,3	6.601
13	569.389,809 588.815,112	14	569.401,696 588.809,728	13.049
15	569.409,771 588.807,945	16	569.416,663 588.807,032	6.952
17	569.417,945 588.809,253	18	569.404,858 588.814,091	13.953
19	569.399,645 588.817,292	20	569.391,602 588.823,712	10.291
21	569.375,439 588.834,075	22	569.372,259 588.834,515	3.21
23	569.364,988 588.837,661	24	569.359,569 588.839,759	5.811
25	569.354,635 588.840,284	26	569.351,589 588.840,067	3.054
27	569.344,896 588.835,03	28	569.337,771 588.828,48	9.678
29	569.328,632 588.821,644	30	569.314,238 588.809,337	18.938
31	569.303,443 588.798,974	32	569.292,504 588.788,322	15.268
33	569.282,86 588.777,599	34	569.282,518 588.774,209	3.407
35	569.282,063 588.769,28	36	569.283,706 588.764,175	5.363

Punct început	X / Y	Punct sfârşit	X / Y	Lungime segment (** (m)
12	569.376,944 588.821,3	13	569.389,809 588.815,112	14.276
14	569.401,696 588.809,728	15	569.409,771 588.807,945	8.27
16	569.416,663 588.807,032	17	569.417,945 588.809,253	2.564
18	569.404,858 588.814,091	19	569.399,645 588.817,292	6.117
20	569.391,602 588.823,712	21	569.375,439 588.834,075	19.2
22	569.372,259 588.834,515	23	569.364,988 588.837,661	7.922
24	569.359,569 588.839,759	25	569.354,635 588.840,284	4.962
26	569.351,589 588.840,067	27	569.344,896 588.835,03	8.377
28	569.337,771 588.828,48	29	569.328,632 588.821,644	11.413
30	569.314,238 588.809,337	31	569.303,443 588.798,974	14.964
32	569.292,504 588.788,322	33	569.282,86 588.777,599	14.422
34	569.282,518 588.774,209	35	569.282,063 588.769,28	4.95
36	569.283,706 588.764,175	1	569.287,918 588.762,919	4.395

**** Lungimile segmentelor sunt determinate în planul de proiecţie Stereo 70 şi sunt rotunjite la 1 milimetru.**
***** Distanţa dintre puncte este formată din segmente cumulate ce sunt mai mici decât valoarea 1 milimetru.**

Document care conține date cu caracter personal, protejat de prevederile Regulamentului (UE) nr. 679/2016 și Legii 190/2018

DATE DESPRE IMOBILUL NR. 4880

Oficiul de Cadastru şi Publicitate Imobiliară NEAMT
Biroul de Cadastru şi Publicitate Imobiliară Bicaz

A. Partea I. Descrierea imobilului

TEREN Intravilan

Adresa: Loc. Damuc, Jud. Neamt, pct. 'Damuc'

Nr. Crt	Nr cadastral Nr. topografic	Suprafaţa* (mp)	Observaţii / Referinţe
A1		241	Sector cadastral:55 Teren neimprejmuit;

B. Partea II. Proprietari şi acte

Inscrieri privitoare la dreptul de proprietate şi alte drepturi reale		Referinţe
4880 / 17/09/2024		
Act Administrativ nr. 6226, din 23/10/2024 emis de Primaria com. Damuc;		
B1	Inscrierea posesiei, drept de PROPRIETATE, dobandit prin Lege, cota actuala 1/1, cota initiala 1/1	A1
	1) **NEIDENTIFICAT NEIDENTIFICAT**, CIF:0000000000000	
Act Normativ nr. 7, din 13/03/1996 emis de Parlamentul României ((art.13));		
B2	Se noteaza mentiunea de proprietar neidentificat	A1

C. Partea III. SARCINI .

Inscrieri privind dezmembramintele dreptului de proprietate, drepturi reale de garanţie şi sarcini	Referinţe
NU SUNT	

Document care conține date cu caracter personal, protejat de prevederile Regulamentului (UE) nr. 679/2016 și Legii 190/2018

Anexa Nr. 1 La Partea I

Teren

Nr cadastral	Suprafaţa (mp)*	Observaţii / Referinţe
	241	

* Suprafaţa este determinată in planul de proiecţie Stereo 70.

DETALII LINIARE IMOBIL

Date referitoare la teren

Crt	Categorie folosință	Intra vilan	Suprafaţa (mp)	Tarla	Parcelă	Nr. topo	Observaţii / Referinţe
1	faneata	DA	241	36	1388; 1410	-	

Lungime Segmente
1) Valorile lungimilor segmentelor sunt obţinute din proiecţie în plan.

Punct început	X / Y	Punct sfârşit	X / Y	Lungime segment (** (m)
1	569.432,438 588.788,283	2	569.445,398 588.819,191	33.515
2	569.445,398 588.819,191	3	569.446,383 588.821,817	2.805
3	569.446,383 588.821,817	4	569.440,764 588.824,485	6.22
4	569.440,764 588.824,485	5	569.426,325 588.793,363	34.308
5	569.426,325 588.793,363	6	569.429,096 588.792,743	2.84

Document care conține date cu caracter personal, protejat de prevederile Regulamentului (UE) nr. 679/2016 și Legii 190/2018

Punct început	X / Y	Punct sfârşit	X / Y	Lungime segment (** (m)
6	569.429,096 588.792,743	1	569.432,438 588.788,283	5.573

** Lungimile segmentelor sunt determinate în planul de proiecţie Stereo 70 şi sunt rotunjite la 1 milimetru.
*** Distanţa dintre puncte este formată din segmente cumulate ce sunt mai mici decât valoarea 1 milimetru.

Document care conține date cu caracter personal, protejat de prevederile Regulamentului (UE) nr. 679/2016 și Legii 190/2018

DATE DESPRE IMOBILUL NR. 4881

Oficiul de Cadastru şi Publicitate Imobiliară NEAMT
Biroul de Cadastru şi Publicitate Imobiliară Bicaz

A. Partea I. Descrierea imobilului

TEREN Intravilan

Adresa: Loc. Damuc, Jud. Neamt, pct. 'Batu'

Nr. Crt	Nr cadastral Nr. topografic	Suprafaţa* (mp)	Observaţii / Referinţe
A1		26.170	Sector cadastral:55 Teren imprejmuit;

Construcţii

Crt	Nr cadastral Nr. topografic	Adresa	Observaţii / Referinţe
A1.1		Loc. Damuc, Jud. Neamt	Nr. niveluri:2; S. construita la sol:76 mp; P+1
A1.2		Loc. Damuc, Jud. Neamt	Nr. niveluri:1; S. construita la sol:33 mp;
A1.3		Loc. Damuc, Jud. Neamt	Nr. niveluri:1; S. construita la sol:26 mp;

B. Partea II. Proprietari şi acte

Inscrieri privitoare la dreptul de proprietate şi alte drepturi reale		Referinţe
4881 / 17/09/2024		
Hotarare Judecatoreasca nr. 1341, din 15/12/2009 emis de JUDECATORIA BICAZ;		
B1	Intabulare, drept de PROPRIETATE, dobandit prin Lege, cota actuala 1/1, cota initiala 1/1	A1
	1) **MOLDOVAN CRISTINA** 2) **TURTUREANU LILIANA** 3) **COJOCARIU VALENTIN - ŞTEFAN**	
Act Administrativ nr. 6226, din 23/10/2024 emis de Primaria com. Damuc;		
B2	Intabulare, drept de PROPRIETATE, dobandit prin Lege, cota actuala 1/1, cota initiala 1/1	A1.1, A1.2, A1.3
	1) **MOLDOVAN CRISTINA** 2) **TURTUREANU LILIANA** 3) **COJOCARIU VALENTIN - ŞTEFAN**	
Hotarare Judecatoreasca nr. 4196, din 13/09/1985 emis de Judecatoria Piatra Neamt;		
B3	Parcela 2Dr, asigura accesul pentru ID 1335	A1

C. Partea III. SARCINI .

Inscrieri privind dezmembramintele dreptului de proprietate, drepturi reale de garanţie şi sarcini	Referinţe
NU SUNT	

Document care conține date cu caracter personal, protejat de prevederile Regulamentului (UE) nr. 679/2016 și Legii 190/2018

Anexa Nr. 1 La Partea I

Teren

Nr cadastral	Suprafaţa (mp)*	Observaţii / Referinţe
	26.170	

* Suprafaţa este determinată in planul de proiecţie Stereo 70.

DETALII LINIARE IMOBIL

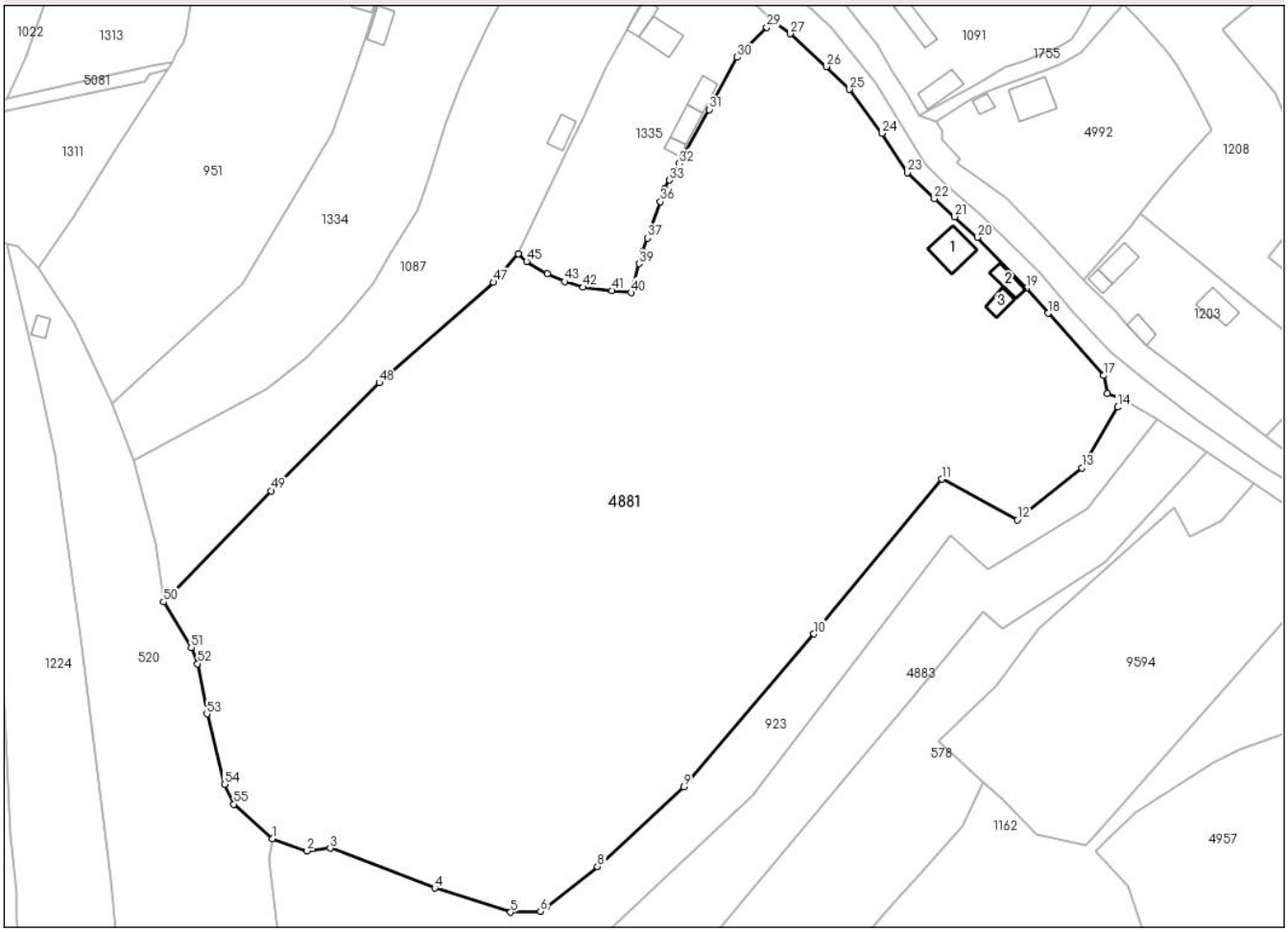

Date referitoare la teren

Crt	Categorie folosință	Intra vilan	Suprafaţa (mp)	Tarla	Parcelă	Nr. topo	Observaţii / Referinţe
1	curti constructii	DA	730	36	1315	-	
2	drum	DA	295	36	1314; 1318	-	Asigura accesul pentru ID 1335.
3	faneata	DA	1.469	36	1317; 1318	-	
4	pasune	DA	915	36	1316	-	Pasune impadurita
5	pasune	DA	3.520	36	1318	-	
6	pasune	DA	19.241	36	1318	-	

Date referitoare la construcţii

Crt	Număr	Destinaţie construcţie	Supraf. (mp)	Situaţie juridică	Observaţii / Referinţe
A1.1		constructii de locuinte	76	Cu acte	Nr. niveluri:2; S. construita la sol:76 mp; P+1
A1.2		constructii anexa	33	Cu acte	Nr. niveluri:1; S. construita la sol:33 mp;
A1.3		constructii anexa	26	Cu acte	Nr. niveluri:1; S. construita la sol:26 mp;

Document care conține date cu caracter personal, protejat de prevederile Regulamentului (UE) nr. 679/2016 și Legii 190/2018

Lungime Segmente

1) Valorile lungimilor segmentelor sunt obţinute din proiecţie în plan.

Punct început	X / Y	Punct sfârşit	X / Y	Lungime segment
1	569.650,82 588.615,011	2	569.659,583 588.611,962	9.278
4	569.691,66 588.602,681	5	569.710,676 588.596,63	19.956
7	569.719,697 588.598,057	8	569.732,515 588.608,064	16.262
10	569.786,862 588.666,419	11	569.818,97 588.705,254	50.389
13	569.854,125 588.708,088	14	569.863,139 588.723,301	17.683
16	569.860,474 588.726,755	17	569.859,612 588.731,227	4.554
19	569.840,192 588.753,089	20	569.827,89 588.765,848	17.724
22	569.817,057 588.775,542	23	569.810,343 588.782,133	9.408
25	569.795,793 588.803,002	26	569.789,978 588.808,709	8.148
28	569.776,667 588.820,207	29	569.775,002 588.818,531	2.362
31	569.760,53 588.797,919	32	569.752,95 588.784,406	15.494
34	569.749,393 588.778,021	35	569.749,128 588.777,263	0.803
37	569.745,09 588.765,706	38	569.743,915 588.762,316	3.588
40	569.740,952 588.752,016	41	569.736,121 588.752,571	4.863
43	569.724,229 588.754,776	44	569.719,886 588.756,739	4.766
46	569.712,601 588.761,826	47	569.706,403 588.754,606	9.515
49	569.650,584 588.702,329	50	569.623,559 588.674,463	38.818
52	569.632,096 588.658,942	53	569.634,423 588.646,39	12.766
55	569.641,196 588.623,728	1	569.650,82 588.615,011	12.985

Punct început	X / Y	Punct sfârşit	X / Y	Lungime segment
2	569.659,583 588.611,962	3	569.665,377 588.612,679	5.838
5	569.710,676 588.596,63	6	569.718,174 588.596,868	7.502
8	569.732,515 588.608,064	9	569.754,147 588.628,087	29.476
11	569.818,97 588.705,254	12	569.837,937 588.695,062	21.532
14	569.863,139 588.723,301	15	569.864,322 588.725,298	2.321
17	569.859,612 588.731,227	18	569.845,619 588.746,833	20.961
20	569.827,89 588.765,848	21	569.822,181 588.771,063	7.732
23	569.810,343 588.782,133	24	569.803,887 588.791,993	11.786
26	569.789,978 588.808,709	27	569.780,918 588.816,937	12.239
29	569.775,002 588.818,531	30	569.767,578 588.811,055	10.536
32	569.752,95 588.784,406	33	569.750,611 588.780,236	4.781
35	569.749,128 588.777,263	36	569.748,272 588.774,812	2.596
38	569.743,915 588.762,316	39	569.742,921 588.759,267	3.207
41	569.736,121 588.752,571	42	569.728,917 588.753,363	7.247
44	569.719,886 588.756,739	45	569.714,685 588.759,826	6.048
47	569.706,403 588.754,606	48	569.677,714 588.729,41	38.182
50	569.623,559 588.674,463	51	569.630,478 588.662,968	13.417
53	569.634,423 588.646,39	54	569.638,851 588.628,685	18.25

Punct început	X / Y	Punct sfârşit	X / Y	Lungime segment
3	569.665,377 588.612,679	4	569.691,66 588.602,681	28.12
6	569.718,174 588.596,868	7	569.719,697 588.598,057	1.932
9	569.754,147 588.628,087	10	569.786,862 588.666,419	50.395
12	569.837,937 588.695,062	13	569.854,125 588.708,088	20.778
15	569.864,322 588.725,298	16	569.860,474 588.726,755	4.115
18	569.845,619 588.746,833	19	569.840,192 588.753,089	8.282
21	569.822,181 588.771,063	22	569.817,057 588.775,542	6.806
24	569.803,887 588.791,993	25	569.795,793 588.803,002	13.664
27	569.780,918 588.816,937	28	569.776,667 588.820,207	5.363
30	569.767,578 588.811,055	31	569.760,53 588.797,919	14.907
33	569.750,611 588.780,236	34	569.749,393 588.778,021	2.528
36	569.748,272 588.774,812	37	569.745,09 588.765,706	9.646
39	569.742,921 588.759,267	40	569.740,952 588.752,016	7.514
42	569.728,917 588.753,363	43	569.724,229 588.754,776	4.896
45	569.714,685 588.759,826	46	569.712,601 588.761,826	2.888
48	569.677,714 588.729,41	49	569.650,584 588.702,329	38.333
51	569.630,478 588.662,968	52	569.632,096 588.658,942	4.339
54	569.638,851 588.628,685	55	569.641,196 588.623,728	5.484

** Lungimile segmentelor sunt determinate în planul de proiecţie Stereo 70 şi sunt rotunjite la 1 milimetru.

*** Distanţa dintre puncte este formată din segmente cumulate ce sunt mai mici decât valoarea 1 milimetru.

Document care conține date cu caracter personal, protejat de prevederile Regulamentului (UE) nr. 679/2016 și Legii 190/2018

DATE DESPRE IMOBILUL NR. 4883

Oficiul de Cadastru şi Publicitate Imobiliară NEAMT
Biroul de Cadastru şi Publicitate Imobiliară Bicaz

A. Partea I. Descrierea imobilului

TEREN Necunoscut

Adresa: Loc. Damuc, Jud. Neamt, si extravilan pct. ' Batu - Frasinis '

Nr. Crt	Nr cadastral Nr. topografic	Suprafaţa* (mp)	Observaţii / Referinţe
A1		12.906	Sector cadastral:55 Teren neimprejmuit;

B. Partea II. Proprietari şi acte

Inscrieri privitoare la dreptul de proprietate şi alte drepturi reale		Referinţe
4883 / 17/09/2024		
Act Administrativ nr. 5800, din 17/09/2024 emis de Primaria com. Damuc;		
B1	Inscrierea posesiei, drept de PROPRIETATE, dobandit prin Lege, cota actuala 1/1, cota initiala 1/1	A1
	1) **MOLDOVAN ION**	

C. Partea III. SARCINI .

Inscrieri privind dezmembramintele dreptului de proprietate, drepturi reale de garanţie şi sarcini	Referinţe
NU SUNT	

Document care conține date cu caracter personal, protejat de prevederile Regulamentului (UE) nr. 679/2016 și Legii 190/2018

Anexa Nr. 1 La Partea I

Teren

Nr cadastral	Suprafaţa (mp)*	Observaţii / Referinţe
	12.906	

* Suprafaţa este determinată in planul de proiecţie Stereo 70.

DETALII LINIARE IMOBIL

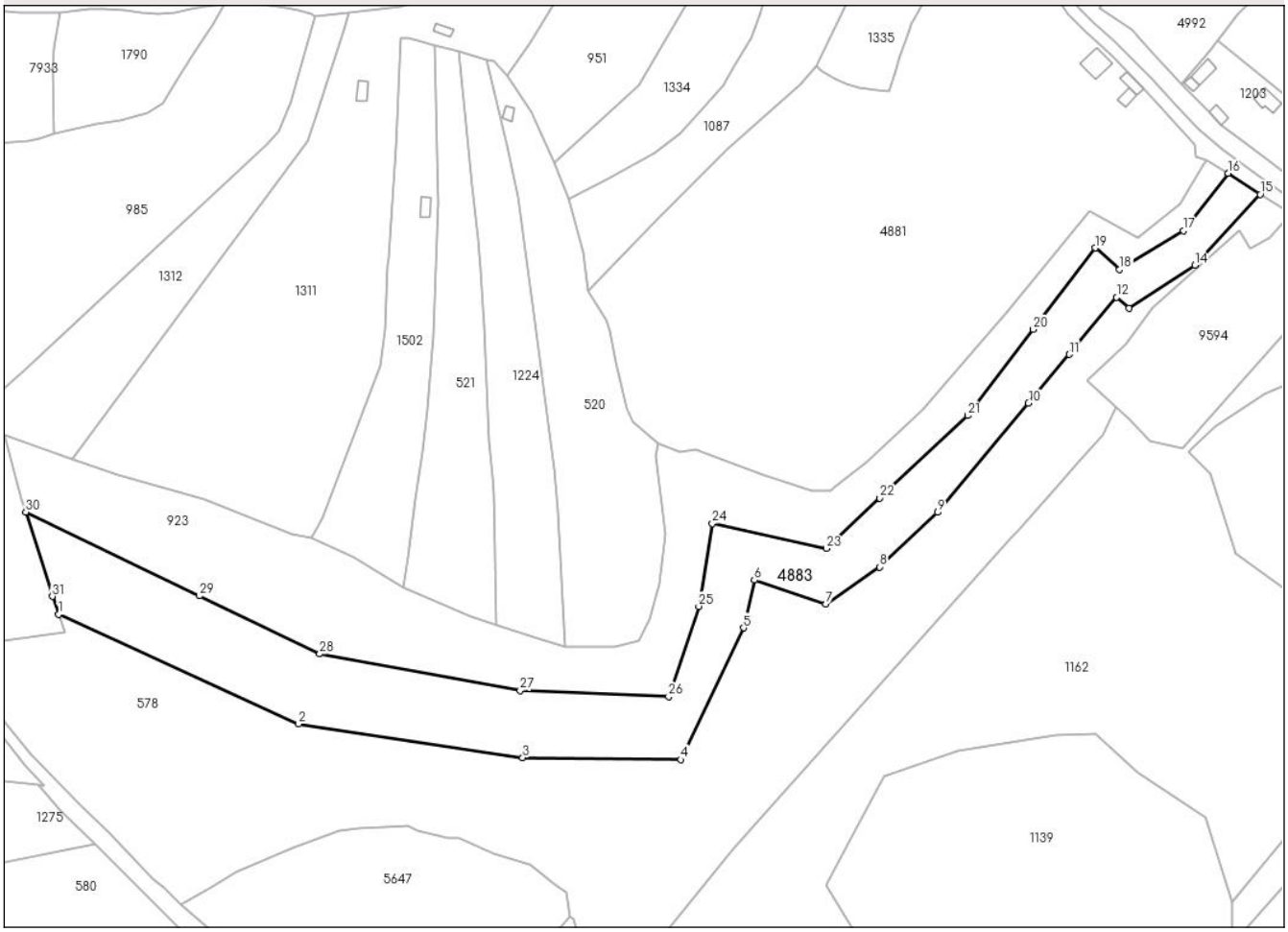

Date referitoare la teren

Crt	Categorie folosință	Intra vilan	Suprafaţa (mp)	Tarla	Parcelă	Nr. topo	Observaţii / Referinţe
1	pasune	DA	1.563	36	1312; 1313	-	Pasune impadurita
2	pasune	DA	1.417	36	1313	-	
3	pasune	NU	4.298	-	-	-	Teren extravilan
4	pasune	NU	2.252	-	-	-	Teren extravilan - Pasune impadurita
5	pasune	NU	3.376	-	-	-	Teren extravilan

Lungime Segmente

1) Valorile lungimilor segmentelor sunt obţinute din proiecţie în plan.

Punct început	X / Y	Punct sfârşit	X / Y	Lungime segment (** (m)
1	569.417,522 588.548,524	2	569.510,925 588.506,005	102.625
3	569.598,184 588.492,818	4	569.659,78 588.492,051	61.601

Punct început	X / Y	Punct sfârşit	X / Y	Lungime segment (** (m)
2	569.510,925 588.506,005	3	569.598,184 588.492,818	88.25
4	569.659,78 588.492,051	5	569.684,219 588.543,267	56.748

Document care conține date cu caracter personal, protejat de prevederile Regulamentului (UE) nr. 679/2016 și Legii 190/2018

Punct început	X / Y	Punct sfârşit	X / Y	Lungime segment (** (m)
5	569.684,219 588.543,267	6	569.688,347 588.561,908	19.093
7	569.716,122 588.552,526	8	569.737,116 588.566,98	25.489
9	569.759,666 588.588,242	10	569.795,123 588.630,722	55.333
11	569.810,946 588.649,68	12	569.829,472 588.671,876	28.912
13	569.834,33 588.667,673	14	569.859,972 588.684,373	30.601
15	569.885,374 588.711,931	16	569.872,901 588.720,145	14.935
17	569.855,465 588.697,816	18	569.830,606 588.682,721	29.083
19	569.821,125 588.691,088	20	569.796,968 588.659,395	39.85
21	569.771,453 588.625,922	22	569.737,259 588.593,744	46.954
23	569.716,478 588.574,189	24	569.672,1 588.583,868	45.421
25	569.666,732 588.551,679	26	569.655,039 588.516,551	37.023
27	569.597,164 588.518,944	28	569.519,119 588.533,165	79.33
29	569.472,355 588.555,743	30	569.404,721 588.588,399	75.105
31	569.414,96 588.555,499	1	569.417,522 588.548,524	7.431

Punct început	X / Y	Punct sfârşit	X / Y	Lungime segment (** (m)
6	569.688,347 588.561,908	7	569.716,122 588.552,526	29.317
8	569.737,116 588.566,98	9	569.759,666 588.588,242	30.993
10	569.795,123 588.630,722	11	569.810,946 588.649,68	24.694
12	569.829,472 588.671,876	13	569.834,33 588.667,673	6.424
14	569.859,972 588.684,373	15	569.885,374 588.711,931	37.479
16	569.872,901 588.720,145	17	569.855,465 588.697,816	28.33
18	569.830,606 588.682,721	19	569.821,125 588.691,088	12.645
20	569.796,968 588.659,395	21	569.771,453 588.625,922	42.089
22	569.737,259 588.593,744	23	569.716,478 588.574,189	28.535
24	569.672,1 588.583,868	25	569.666,732 588.551,679	32.634
26	569.655,039 588.516,551	27	569.597,164 588.518,944	57.924
28	569.519,119 588.533,165	29	569.472,355 588.555,743	51.929
30	569.404,721 588.588,399	31	569.414,96 588.555,499	34.456

**** Lungimile segmentelor sunt determinate în planul de proiecţie Stereo 70 şi sunt rotunjite la 1 milimetru.**
***** Distanţa dintre puncte este formată din segmente cumulate ce sunt mai mici decât valoarea 1 milimetru.**

Document care conține date cu caracter personal, protejat de prevederile Regulamentului (UE) nr. 679/2016 și Legii 190/2018

DATE DESPRE IMOBILUL NR. 4884

Oficiul de Cadastru şi Publicitate Imobiliară NEAMT
Biroul de Cadastru şi Publicitate Imobiliară Bicaz

A. Partea I. Descrierea imobilului

TEREN Intravilan

Adresa: Loc. Damuc, Jud. Neamt, pct. 'Batu'

Nr. Crt	Nr cadastral Nr. topografic	Suprafaţa* (mp)	Observaţii / Referinţe
A1		2.232	Sector cadastral:55 Teren imprejmuit;

B. Partea II. Proprietari şi acte

Inscrieri privitoare la dreptul de proprietate şi alte drepturi reale		Referinţe
4884 / 17/09/2024		
Act Administrativ nr. 5801, din 17/09/2024 emis de Primaria com. Damuc;		
B1	Inscrierea posesiei, drept de PROPRIETATE, dobandit prin Lege, cota actuala 1/1, cota initiala 1/1	A1
	1) **TOPLICIAN IONUŢ**	

C. Partea III. SARCINI .

Inscrieri privind dezmembramintele dreptului de proprietate, drepturi reale de garanţie şi sarcini	Referinţe
NU SUNT	

Document care conține date cu caracter personal, protejat de prevederile Regulamentului (UE) nr. 679/2016 și Legii 190/2018

Anexa Nr. 1 La Partea I

Teren

Nr cadastral	Suprafaţa (mp)*	Observaţii / Referinţe
	2.232	

* Suprafaţa este determinată in planul de proiecţie Stereo 70.

DETALII LINIARE IMOBIL

Date referitoare la teren

Crt	Categorie folosință	Intra vilan	Suprafaţa (mp)	Tarla	Parcelă	Nr. topo	Observaţii / Referinţe
1	faneata	DA	2.232	36	1370	-	

Lungime Segmente

1) Valorile lungimilor segmentelor sunt obţinute din proiecţie în plan.

Punct început	X / Y	Punct sfârşit	X / Y	Lungime segment (** (m)
1	569.505,432 588.790,972	2	569.508,602 588.826,861	36.029
3	569.509,242 588.832,405	4	569.511,376 588.845,327	13.097
5	569.516,766 588.866,85	6	569.520,655 588.881,213	14.88
7	569.525,104 588.897,408	8	569.526,288 588.900,641	3.443
9	569.515,718 588.905,658	10	569.510,91 588.908,329	5.5

Punct început	X / Y	Punct sfârşit	X / Y	Lungime segment (** (m)
2	569.508,602 588.826,861	3	569.509,242 588.832,405	5.581
4	569.511,376 588.845,327	5	569.516,766 588.866,85	22.188
6	569.520,655 588.881,213	7	569.525,104 588.897,408	16.795
8	569.526,288 588.900,641	9	569.515,718 588.905,658	11.7
10	569.510,91 588.908,329	11	569.508,064 588.910,628	3.659

Document care conține date cu caracter personal, protejat de prevederile Regulamentului (UE) nr. 679/2016 și Legii 190/2018

Punct început	X / Y	Punct sfârşit	X / Y	Lungime segment (** (m)
11	569.508,064 588.910,628	12	569.507,277 588.906,63	4.075
13	569.505,916 588.900,297	14	569.505,149 588.897,558	2.844
15	569.502,374 588.892,154	16	569.500,0 588.886,785	5.87
17	569.498,248 588.882,038	18	569.497,554 588.876,743	5.34
19	569.497,554 588.874,443	20	569.496,787 588.870,024	4.485
21	569.495,764 588.866,007	22	569.494,194 588.860,931	5.313
23	569.492,551 588.853,847	24	569.491,2 588.847,127	6.854
25	569.490,36 588.841,467	26	569.489,958 588.835,296	6.184
27	569.489,958 588.830,256	28	569.489,885 588.823,099	7.157
29	569.491,492 588.812,655	30	569.490,615 588.808,127	4.612
31	569.489,009 588.799,947	32	569.487,767 588.793,155	6.905
33	569.492,465 588.792,599	34	569.498,433 588.790,919	6.2

Punct început	X / Y	Punct sfârşit	X / Y	Lungime segment (** (m)
12	569.507,277 588.906,63	13	569.505,916 588.900,297	6.478
14	569.505,149 588.897,558	15	569.502,374 588.892,154	6.075
16	569.500,0 588.886,785	17	569.498,248 588.882,038	5.06
18	569.497,554 588.876,743	19	569.497,554 588.874,443	2.3
20	569.496,787 588.870,024	21	569.495,764 588.866,007	4.145
22	569.494,194 588.860,931	23	569.492,551 588.853,847	7.272
24	569.491,2 588.847,127	25	569.490,36 588.841,467	5.722
26	569.489,958 588.835,296	27	569.489,958 588.830,256	5.04
28	569.489,885 588.823,099	29	569.491,492 588.812,655	10.567
30	569.490,615 588.808,127	31	569.489,009 588.799,947	8.336
32	569.487,767 588.793,155	33	569.492,465 588.792,599	4.731
34	569.498,433 588.790,919	1	569.505,432 588.790,972	6.999

**** Lungimile segmentelor sunt determinate în planul de proiecţie Stereo 70 şi sunt rotunjite la 1 milimetru.**
***** Distanţa dintre puncte este formată din segmente cumulate ce sunt mai mici decât valoarea 1 milimetru.**

Document care conține date cu caracter personal, protejat de prevederile Regulamentului (UE) nr. 679/2016 și Legii 190/2018

DATE DESPRE IMOBILUL NR. 4945

Oficiul de Cadastru şi Publicitate Imobiliară NEAMT
Biroul de Cadastru şi Publicitate Imobiliară Bicaz

A. Partea I. Descrierea imobilului

TEREN Intravilan

Adresa: Loc. Damuc, Jud. Neamt, pct. 'Batu'

Nr. Crt	Nr cadastral Nr. topografic	Suprafaţa* (mp)	Observaţii / Referinţe
A1		1.037	Sector cadastral:55 Teren imprejmuit;

Construcţii

Crt	Nr cadastral Nr. topografic	Adresa	Observaţii / Referinţe
A1.1		Loc. Damuc, Jud. Neamt	Nr. niveluri:1; S. construita la sol:36 mp;

B. Partea II. Proprietari şi acte

Inscrieri privitoare la dreptul de proprietate şi alte drepturi reale		Referinţe
4945 / 17/09/2024		
Act Administrativ nr. 5764, din 17/09/2024 emis de Primaria com. Damuc;		
B1	Inscrierea posesiei, drept de PROPRIETATE, dobandit prin Lege, cota actuala 1/1, cota initiala 1/1	A1
	1) **ONIGA GHEORGHE** 2) **ONIGA ILEANA**	
Act Administrativ nr. 6226, din 23/10/2024 emis de Primaria com. Damuc;		
B2	Intabulare, drept de PROPRIETATE, dobandit prin Lege, cota actuala 1/1, cota initiala 1/1	A1.1
	1) **ONIGA GHEORGHE** 2) **ONIGA ILEANA**	

C. Partea III. SARCINI .

Inscrieri privind dezmembramintele dreptului de proprietate, drepturi reale de garanţie şi sarcini	Referinţe
NU SUNT	

Document care conține date cu caracter personal, protejat de prevederile Regulamentului (UE) nr. 679/2016 și Legii 190/2018

Anexa Nr. 1 La Partea I

Teren

Nr cadastral	Suprafaţa (mp)*	Observaţii / Referinţe
	1.037	

* Suprafaţa este determinată in planul de proiecţie Stereo 70.

DETALII LINIARE IMOBIL

Date referitoare la teren

Crt	Categorie folosință	Intra vilan	Suprafaţa (mp)	Tarla	Parcelă	Nr. topo	Observaţii / Referinţe
1	curti constructii	DA	223	36	1298; 1299	-	
2	drum	DA	95	36	1301	-	
3	pasune	DA	719	36	1301	-	

Date referitoare la construcţii

Crt	Număr	Destinaţie construcţie	Supraf. (mp)	Situaţie juridică	Observaţii / Referinţe
A1.1		constructii anexa	36	Cu acte	Nr. niveluri:1; S. construita la sol:36 mp;

Lungime Segmente

1) Valorile lungimilor segmentelor sunt obţinute din proiecţie în plan.

Punct început	X / Y	Punct sfârşit	X / Y	Lungime segment (** (m)
1	570.098,998 588.499,552	2	570.099,223 588.503,292	3.747
3	570.099,148 588.504,365	4	570.098,791 588.509,48	5.127

Punct început	X / Y	Punct sfârşit	X / Y	Lungime segment (** (m)
2	570.099,223 588.503,292	3	570.099,148 588.504,365	1.076
4	570.098,791 588.509,48	5	570.098,889 588.514,031	4.552

Document care conține date cu caracter personal, protejat de prevederile Regulamentului (UE) nr. 679/2016 și Legii 190/2018

Punct început	X / Y	Punct sfârşit	X / Y	Lungime segment (** (m)
5	570.098,889 588.514,031	6	570.098,666 588.520,906	6.879
7	570.099,05 588.532,799	8	570.099,399 588.539,162	6.373
9	570.100,824 588.547,812	10	570.101,671 588.552,22	4.489
11	570.101,634 588.552,533	12	570.099,624 588.553,08	2.083
13	570.096,715 588.553,873	14	570.088,868 588.556,556	8.293
15	570.086,17 588.557,305	16	570.084,522 588.553,556	4.095
17	570.079,868 588.541,511	18	570.079,086 588.539,486	2.171
19	570.078,692 588.538,468	20	570.078,006 588.536,692	1.904
21	570.072,406 588.522,198	22	570.086,009 588.507,257	20.206
23	570.093,052 588.502,664	1	570.098,998 588.499,552	6.711

Punct început	X / Y	Punct sfârşit	X / Y	Lungime segment (** (m)
6	570.098,666 588.520,906	7	570.099,05 588.532,799	11.899
8	570.099,399 588.539,162	9	570.100,824 588.547,812	8.767
10	570.101,671 588.552,22	11	570.101,634 588.552,533	0.315
12	570.099,624 588.553,08	13	570.096,715 588.553,873	3.015
14	570.088,868 588.556,556	15	570.086,17 588.557,305	2.8
16	570.084,522 588.553,556	17	570.079,868 588.541,511	12.913
18	570.079,086 588.539,486	19	570.078,692 588.538,468	1.092
20	570.078,006 588.536,692	21	570.072,406 588.522,198	15.538
22	570.086,009 588.507,257	23	570.093,052 588.502,664	8.408

** Lungimile segmentelor sunt determinate în planul de proiecţie Stereo 70 şi sunt rotunjite la 1 milimetru.
*** Distanţa dintre puncte este formată din segmente cumulate ce sunt mai mici decât valoarea 1 milimetru.

Document care conține date cu caracter personal, protejat de prevederile Regulamentului (UE) nr. 679/2016 și Legii 190/2018

DATE DESPRE IMOBILUL NR. 4950

Oficiul de Cadastru şi Publicitate Imobiliară NEAMT
Biroul de Cadastru şi Publicitate Imobiliară Bicaz

A. Partea I. Descrierea imobilului

TEREN Intravilan

Adresa: Loc. Damuc, Jud. Neamt

Nr. Crt	Nr cadastral Nr. topografic	Suprafaţa* (mp)	Observaţii / Referinţe
A1	51365	Din acte: 1.212 Masurata: 1.214	Sector cadastral:55 Teren imprejmuit; Actualizarea constructiei C1.

Construcţii

Crt	Nr cadastral Nr. topografic	Adresa	Observaţii / Referinţe
A1.1	51365-C1	Loc. Damuc, Jud. Neamt	Nr. niveluri:1; S. construita la sol:34 mp; S. construita desfasurata:34 mp; Casa

B. Partea II. Proprietari şi acte

Inscrieri privitoare la dreptul de proprietate şi alte drepturi reale		Referinţe
5530 / 17/03/2021		
Act Notarial nr. Contract de vanzare aut. nr. 803, din 16/03/2021 emis de NP IONIŢĂ Ana (Adeverinta nr. 6226 din 23.10.2024, eliberata de primaria comuna Damuc);		
B1	Intabulare, drept de PROPRIETATE, cu titlu de drept de cumparare, ca bun comun,, dobandit prin Conventie, cota actuala 1/1, cota initiala 1/1	A1, A1.1
	1) **ONIGA ADRIAN** 2) **ONIGA PETRONELA-VALENTINA**, -soti	

C. Partea III. SARCINI .

Inscrieri privind dezmembramintele dreptului de proprietate, drepturi reale de garanţie şi sarcini	Referinţe
NU SUNT	

Document care conține date cu caracter personal, protejat de prevederile Regulamentului (UE) nr. 679/2016 și Legii 190/2018

Anexa Nr. 1 La Partea I

Teren

Nr cadastral	Suprafaţa (mp)*	Observaţii / Referinţe
51365	Din acte: 1.212 Masurata: 1.214	Actualizarea constructiei C1.

* Suprafaţa este determinată in planul de proiecţie Stereo 70.

DETALII LINIARE IMOBIL

Date referitoare la teren

Crt	Categorie folosinţă	Intra vilan	Suprafaţa (mp)	Tarla	Parcelă	Nr. topo	Observaţii / Referinţe
1	curti constructii	DA	281	-	-	-	
2	drum	DA	44	-	-	-	
3	pasune	DA	593	-	-	-	
4	arabil	DA	296	-	-	-	

Date referitoare la construcţii

Crt	Număr	Destinaţie construcţie	Supraf. (mp)	Situaţie juridică	Observaţii / Referinţe
A1.1	51365-C1	constructii de locuinte	Din acte: 66 Masurata: 34	Cu acte	Nr. niveluri:1; S. construita la sol:34 mp; S. construita desfasurata:34 mp; Casa

Lungime Segmente

1) Valorile lungimilor segmentelor sunt obţinute din proiecţie în plan.

Punct început	X / Y	Punct sfârşit	X / Y	Lungime segment (** (m)
1	570.030,572 588.534,39	2	570.042,075 588.526,027	14.222

Punct început	X / Y	Punct sfârşit	X / Y	Lungime segment (** (m)
2	570.042,075 588.526,027	3	570.053,054 588.518,93	13.073

Document care conține date cu caracter personal, protejat de prevederile Regulamentului (UE) nr. 679/2016 și Legii 190/2018

Punct început	X / Y	Punct sfârşit	X / Y	Lungime segment (** (m)
3	570.053,054 588.518,93	4	570.059,491 588.514,339	7.906
5	570.064,87 588.511,676	6	570.065,705 588.511,615	0.837
7	570.066,17 588.512,35	8	570.068,183 588.514,957	3.294
9	570.069,597 588.517,763	10	570.072,406 588.522,198	5.25
11	570.078,006 588.536,692	12	570.078,692 588.538,468	1.904
13	570.079,086 588.539,486	14	570.079,868 588.541,511	2.171
15	570.084,522 588.553,556	16	570.086,17 588.557,305	4.095
17	570.073,898 588.562,251	18	570.070,715 588.555,224	7.714
19	570.066,768 588.546,464	20	570.064,841 588.542,188	4.69
21	570.063,497 588.539,206	22	570.061,197 588.540,112	2.472
23	570.055,173 588.543,297	24	570.049,698 588.545,368	5.854
25	570.044,121 588.546,507	26	570.040,924 588.545,289	3.421
27	570.039,535 588.543,655	28	570.034,35 588.537,558	8.004

Punct început	X / Y	Punct sfârşit	X / Y	Lungime segment (** (m)
4	570.059,491 588.514,339	5	570.064,87 588.511,676	6.002
6	570.065,705 588.511,615	7	570.066,17 588.512,35	0.87
8	570.068,183 588.514,957	9	570.069,597 588.517,763	3.142
10	570.072,406 588.522,198	11	570.078,006 588.536,692	15.538
12	570.078,692 588.538,468	13	570.079,086 588.539,486	1.092
14	570.079,868 588.541,511	15	570.084,522 588.553,556	12.913
16	570.086,17 588.557,305	17	570.073,898 588.562,251	13.231
18	570.070,715 588.555,224	19	570.066,768 588.546,464	9.608
20	570.064,841 588.542,188	21	570.063,497 588.539,206	3.271
22	570.061,197 588.540,112	23	570.055,173 588.543,297	6.814
24	570.049,698 588.545,368	25	570.044,121 588.546,507	5.692
26	570.040,924 588.545,289	27	570.039,535 588.543,655	2.145
28	570.034,35 588.537,558	1	570.030,572 588.534,39	4.93

** Lungimile segmentelor sunt determinate în planul de proiecţie Stereo 70 şi sunt rotunjite la 1 milimetru.
*** Distanţa dintre puncte este formată din segmente cumulate ce sunt mai mici decât valoarea 1 milimetru.

Document care conține date cu caracter personal, protejat de prevederile Regulamentului (UE) nr. 679/2016 și Legii 190/2018

DATE DESPRE IMOBILUL NR. 4951

Oficiul de Cadastru şi Publicitate Imobiliară NEAMT
Biroul de Cadastru şi Publicitate Imobiliară Bicaz

A. Partea I. Descrierea imobilului

TEREN Extravilan

Adresa: Jud. Neamt, pct. 'Batu - Frasinis'

Nr. Crt	Nr cadastral Nr. topografic	Suprafaţa* (mp)	Observaţii / Referinţe
A1		2.325	Sector cadastral:55 Teren neimprejmuit;

B. Partea II. Proprietari şi acte

Inscrieri privitoare la dreptul de proprietate şi alte drepturi reale		Referinţe
4951 / 17/09/2024		
Act Administrativ nr. 5802, din 17/09/2024 emis de Primaria com. Damuc;		
B1	Inscrierea posesiei, drept de PROPRIETATE, dobandit prin Lege, cota actuala 1/1, cota initiala 1/1	A1
	1) **ONIGA GHEORGHE** 2) **ONIGA ILEANA**	

C. Partea III. SARCINI .

Inscrieri privind dezmembramintele dreptului de proprietate, drepturi reale de garanţie şi sarcini	Referinţe
NU SUNT	

Document care conține date cu caracter personal, protejat de prevederile Regulamentului (UE) nr. 679/2016 și Legii 190/2018

Anexa Nr. 1 La Partea I

Teren

Nr cadastral	Suprafaţa (mp)*	Observaţii / Referinţe
	2.325	

* Suprafaţa este determinată in planul de proiecţie Stereo 70.

DETALII LINIARE IMOBIL

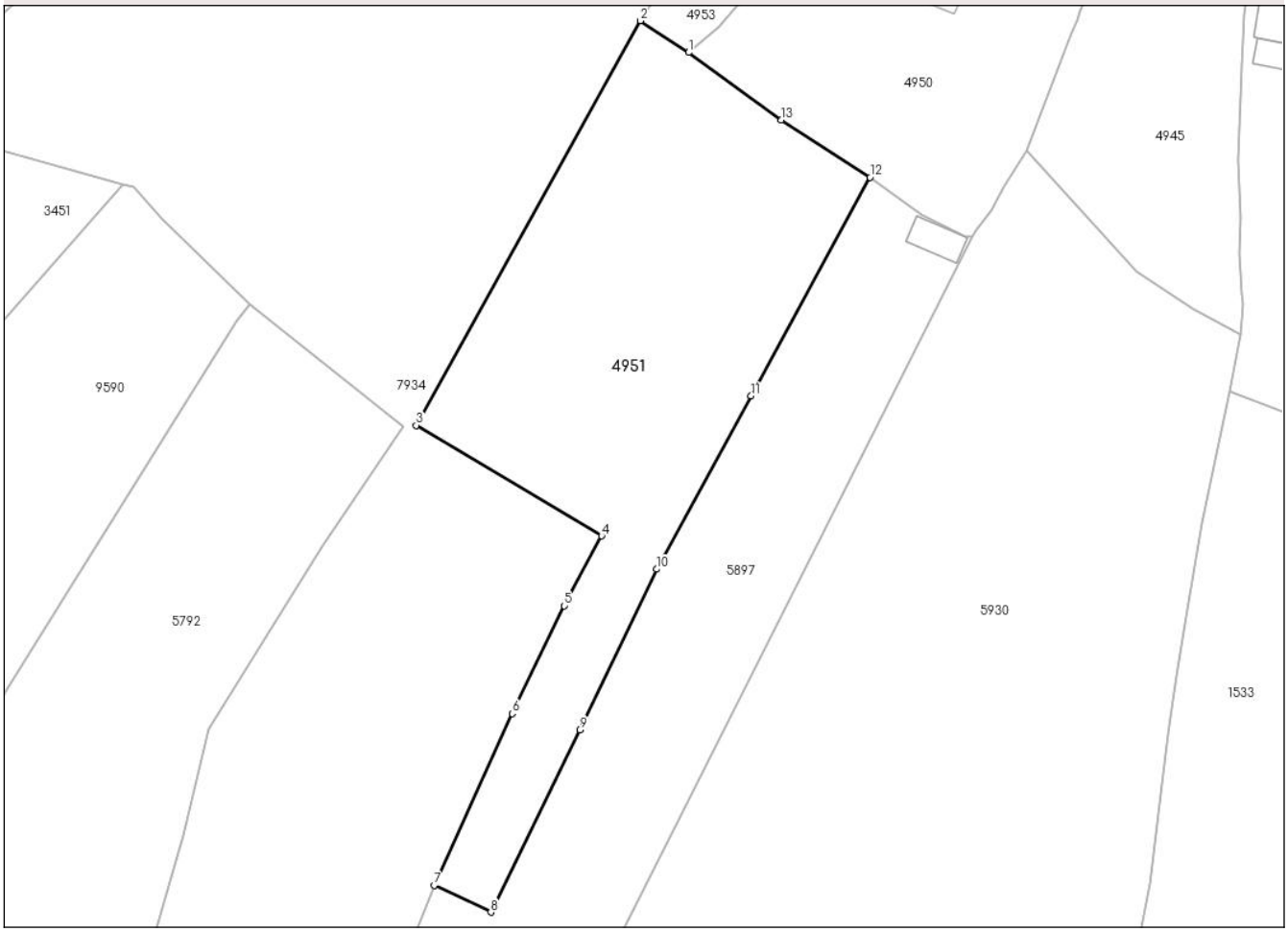

Date referitoare la teren

Crt	Categorie folosință	Intra vilan	Suprafaţa (mp)	Tarla	Parcelă	Nr. topo	Observaţii / Referinţe
1	faneata	NU	2.325	-	-	-	

Lungime Segmente
1) Valorile lungimilor segmentelor sunt obţinute din proiecţie în plan.

Punct început	X / Y	Punct sfârşit	X / Y	Lungime segment (** (m)
1	570.030,572 588.534,39	2	570.024,6 588.538,314	7.146
2	570.024,6 588.538,314	3	569.996,828 588.488,248	57.253
3	569.996,828 588.488,248	4	570.019,811 588.474,573	26.744
4	570.019,811 588.474,573	5	570.015,184 588.465,932	9.802
5	570.015,184 588.465,932	6	570.008,726 588.452,598	14.816

Document care conține date cu caracter personal, protejat de prevederile Regulamentului (UE) nr. 679/2016 și Legii 190/2018

Punct început	X / Y	Punct sfârşit	X / Y	Lungime segment (** (m)
6	570.008,726 588.452,598	7	569.999,071 588.431,358	23.331
7	569.999,071 588.431,358	8	570.006,089 588.428,028	7.768
8	570.006,089 588.428,028	9	570.017,101 588.450,598	25.113
9	570.017,101 588.450,598	10	570.026,618 588.470,464	22.028
10	570.026,618 588.470,464	11	570.038,333 588.491,884	24.414
11	570.038,333 588.491,884	12	570.053,054 588.518,93	30.793
12	570.053,054 588.518,93	13	570.042,075 588.526,027	13.073
13	570.042,075 588.526,027	1	570.030,572 588.534,39	14.222

** Lungimile segmentelor sunt determinate în planul de proiecţie Stereo 70 şi sunt rotunjite la 1 milimetru.
*** Distanţa dintre puncte este formată din segmente cumulate ce sunt mai mici decât valoarea 1 milimetru.

Document care conține date cu caracter personal, protejat de prevederile Regulamentului (UE) nr. 679/2016 și Legii 190/2018

DATE DESPRE IMOBILUL NR. 4952

Oficiul de Cadastru şi Publicitate Imobiliară NEAMT
Biroul de Cadastru şi Publicitate Imobiliară Bicaz

A. Partea I. Descrierea imobilului

TEREN Intravilan

Adresa: Loc. Damuc, Jud. Neamt, pct. 'Damuc'

Nr. Crt	Nr cadastral Nr. topografic	Suprafaţa* (mp)	Observaţii / Referinţe
A1		502	Sector cadastral:55 Teren imprejmuit;

Construcţii

Crt	Nr cadastral Nr. topografic	Adresa	Observaţii / Referinţe
A1.1		Loc. Damuc, Jud. Neamt	Nr. niveluri:1; S. construita la sol:83 mp;

B. Partea II. Proprietari şi acte

Inscrieri privitoare la dreptul de proprietate şi alte drepturi reale		Referinţe
4952 / 17/09/2024		
Act Administrativ nr. 5767, din 17/09/2024 emis de Primaria com. Damuc;		
B1	Inscrierea posesiei, drept de PROPRIETATE, dobandit prin Lege, cota actuala 1/1, cota initiala 1/1	A1
	1) **ONIGA GHEORGHE** 2) **ONIGA ILEANA**	
Act Administrativ nr. 6226, din 23/10/2024 emis de Primaria com. Damuc;		
B2	Intabulare, drept de PROPRIETATE, dobandit prin Lege, cota actuala 1/1, cota initiala 1/1	A1.1
	1) **ONIGA GHEORGHE** 2) **ONIGA ILEANA**	

C. Partea III. SARCINI .

Inscrieri privind dezmembramintele dreptului de proprietate, drepturi reale de garanţie şi sarcini	Referinţe
NU SUNT	

Document care conține date cu caracter personal, protejat de prevederile Regulamentului (UE) nr. 679/2016 și Legii 190/2018

Anexa Nr. 1 La Partea I

Teren

Nr cadastral	Suprafaţa (mp)*	Observaţii / Referinţe
	502	

* Suprafaţa este determinată in planul de proiecţie Stereo 70.

DETALII LINIARE IMOBIL

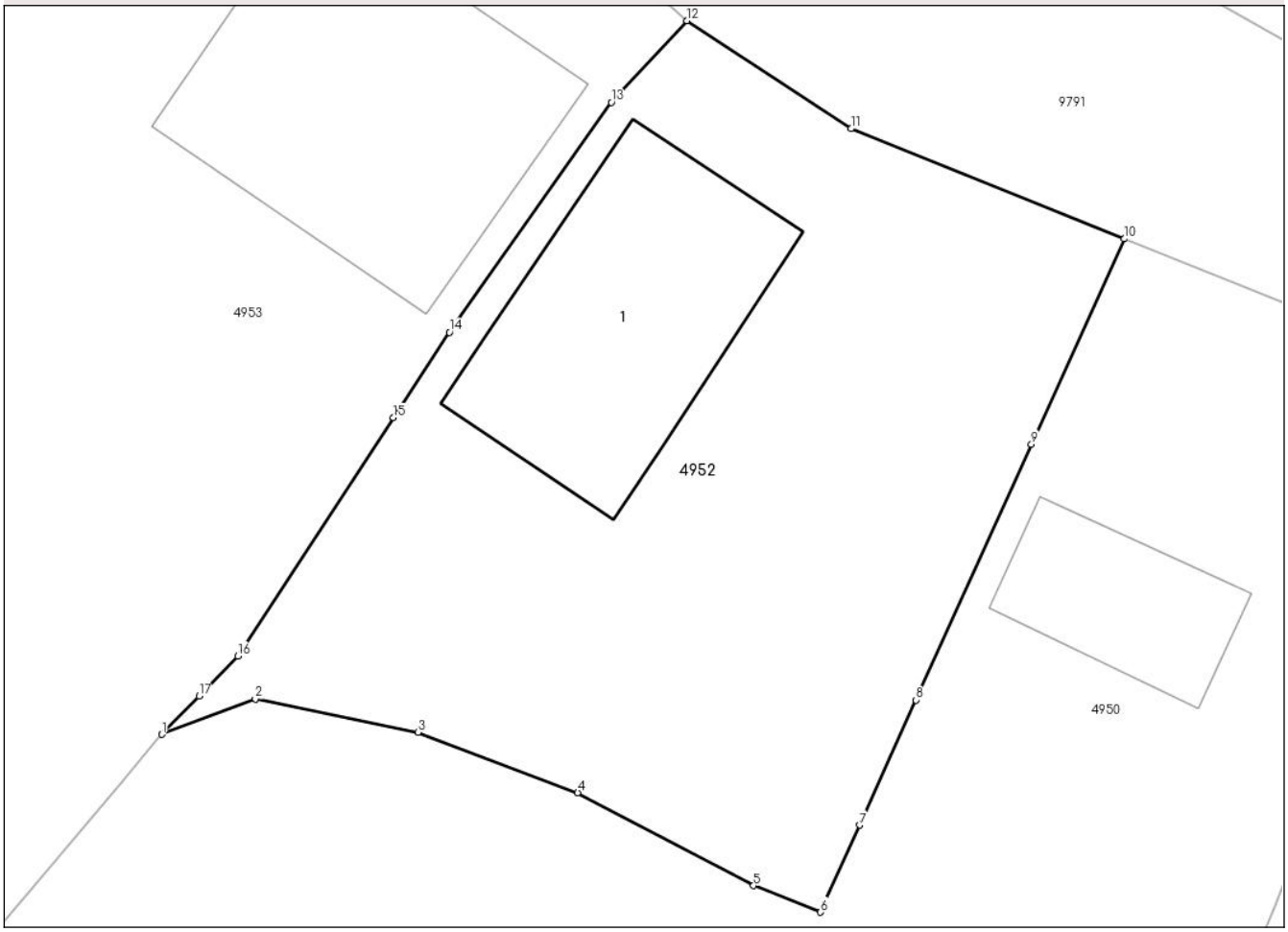

Date referitoare la teren

Crt	Categorie folosință	Intra vilan	Suprafaţa (mp)	Tarla	Parcelă	Nr. topo	Observaţii / Referinţe
1	curti constructii	DA	318	36	300	-	
2	faneata	DA	184	36	1301	-	

Date referitoare la construcţii

Crt	Număr	Destinaţie construcţie	Supraf. (mp)	Situaţie juridică	Observaţii / Referinţe
A1.1		constructii de locuinte	83	Cu acte	Nr. niveluri:1; S. construita la sol:83 mp;

Lungime Segmente
1) Valorile lungimilor segmentelor sunt obţinute din proiecţie în plan.

Punct început	X / Y	Punct sfârşit	X / Y	Lungime segment (** (m)
1	570.040,924 588.545,289	2	570.044,121 588.546,507	3.421
2	570.044,121 588.546,507	3	570.049,698 588.545,368	5.692
3	570.049,698 588.545,368	4	570.055,173 588.543,297	5.854

Document care conține date cu caracter personal, protejat de prevederile Regulamentului (UE) nr. 679/2016 și Legii 190/2018

Punct început	X / Y	Punct sfârşit	X / Y	Lungime segment (** (m)
4	570.055,173 588.543,297	5	570.061,197 588.540,112	6.814
5	570.061,197 588.540,112	6	570.063,497 588.539,206	2.472
6	570.063,497 588.539,206	7	570.064,841 588.542,188	3.271
7	570.064,841 588.542,188	8	570.066,768 588.546,464	4.69
8	570.066,768 588.546,464	9	570.070,715 588.555,224	9.608
9	570.070,715 588.555,224	10	570.073,898 588.562,251	7.714
10	570.073,898 588.562,251	11	570.064,538 588.566,022	10.091
11	570.064,538 588.566,022	12	570.058,916 588.569,718	6.728
12	570.058,916 588.569,718	13	570.056,327 588.566,92	3.812
13	570.056,327 588.566,92	14	570.050,771 588.559,05	9.634
14	570.050,771 588.559,05	15	570.048,861 588.556,13	3.489
15	570.048,861 588.556,13	16	570.043,523 588.547,968	9.753
16	570.043,523 588.547,968	17	570.042,198 588.546,603	1.902
17	570.042,198 588.546,603	1	570.040,924 588.545,289	1.83

** Lungimile segmentelor sunt determinate în planul de proiecţie Stereo 70 şi sunt rotunjite la 1 milimetru.
*** Distanţa dintre puncte este formată din segmente cumulate ce sunt mai mici decât valoarea 1 milimetru.

Document care conține date cu caracter personal, protejat de prevederile Regulamentului (UE) nr. 679/2016 și Legii 190/2018

DATE DESPRE IMOBILUL NR. 4953

Oficiul de Cadastru şi Publicitate Imobiliară NEAMT
Biroul de Cadastru şi Publicitate Imobiliară Bicaz

A. Partea I. Descrierea imobilului

TEREN Intravilan

Adresa: Loc. Damuc, Jud. Neamt

Nr. Crt	Nr cadastral Nr. topografic	Suprafaţa* (mp)	Observaţii / Referinţe
A1	51548	1.370	Sector cadastral:55 Teren imprejmuit;

Construcţii

Crt	Nr cadastral Nr. topografic	Adresa	Observaţii / Referinţe
A1.1	51548-C1	Loc. Damuc, Jud. Neamt	Nr. niveluri:2; S. construita la sol:110 mp; S. construita desfasurata:220 mp; Casa de locuit, (P+1E), edificata in anul 2013. Proprietari pe constructie - Oniga Gheorghe si Oniga Petronela -Ionela

B. Partea II. Proprietari şi acte

Inscrieri privitoare la dreptul de proprietate şi alte drepturi reale		Referinţe
9569 / 18/04/2022		
Act Administrativ nr. Certificat de atestare a edificării/esxtinderii construcției nr. 2599, din 12/04/2022 emis de COMUNA DAMUC (act administrativ nr Certificat de atestare fiscală nr. 568 din 12.04.2022, emis de COMUNA DAMUC;act notarial nr Declarația aut. sub nr. 1304 din 11.04.2022, emis de BIN MIRSU MARIA - BALUT MARIA- LILIANA);		
B1	Intabulare, drept de PROPRIETATE, dobandit prin Construire, cota actuala 1/1, cota initiala 1/1	A1.1
	1) **ONIGA GHEORGHE** 2) **ONIGA PETRONELA - IONELA**, bun comun	
18077 / 05/08/2022		
Act Notarial nr. Contract de vanzare aut. nr. 3058, din 02/08/2022 emis de NP IONIŢĂ Ana;		
B3	Intabulare, drept de PROPRIETATE, cu titlu de drept de cumparare, ca bun comun,, dobandit prin Conventie, cota actuala 1/1, cota initiala 1/1	A1
	1) **ONIGA GHEORGHE**, -fiul 2) **ONIGA PETRONELA-IONELA**, -soti	
B4	Se transcrie constructia cu id. 51548-C1 din cartea funciara nr. 51548-C1 in cartea funciara a terenului nr. 51548/Damuc	A1.1

C. Partea III. SARCINI .

Inscrieri privind dezmembramintele dreptului de proprietate, drepturi reale de garanţie şi sarcini	Referinţe
NU SUNT	

Document care conține date cu caracter personal, protejat de prevederile Regulamentului (UE) nr. 679/2016 și Legii 190/2018

Anexa Nr. 1 La Partea I

Teren

Nr cadastral	Suprafaţa (mp)*	Observaţii / Referinţe
51548	1.370	

* Suprafaţa este determinată in planul de proiecţie Stereo 70.

DETALII LINIARE IMOBIL

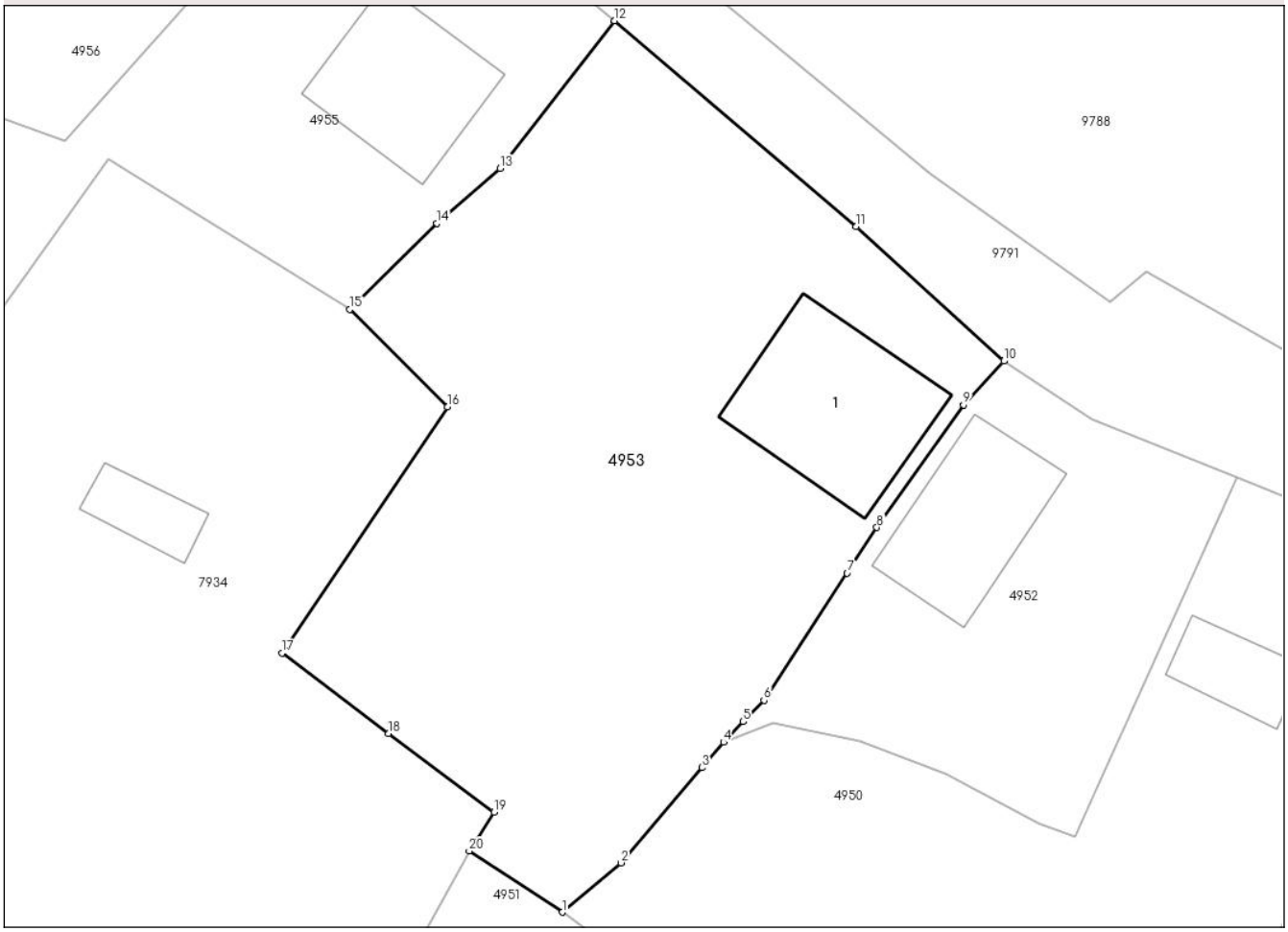

Date referitoare la teren

Crt	Categorie folosință	Intra vilan	Suprafaţa (mp)	Tarla	Parcelă	Nr. topo	Observaţii / Referinţe
1	curti constructii	DA	479	-	-	-	
2	arabil	DA	62	-	-	-	
3	faneata	DA	829	-	-	-	

Date referitoare la construcţii

Crt	Număr	Destinaţie construcţie	Supraf. (mp)	Situaţie juridică	Observaţii / Referinţe
A1.1	51548-C1	constructii de locuinte	110	Cu acte	Nr. niveluri:2; S. construita la sol:110 mp; S. construita desfasurata:220 mp; Casa de locuit, (P+1E), edificata in anul 2013. Proprietari pe constructie - Oniga Gheorghe si Oniga Petronela -Ionela

Lungime Segmente

1) Valorile lungimilor segmentelor sunt obţinute din proiecţie în plan.

Punct început	X / Y	Punct sfârşit	X / Y	Lungime segment (** (m)
1	570.030,572 588.534,39	2	570.034,35 588.537,558	4.93

Document care conține date cu caracter personal, protejat de prevederile Regulamentului (UE) nr. 679/2016 și Legii 190/2018

Punct început	X / Y	Punct sfârşit	X / Y	Lungime segment (** (m)
2	570.034,35 588.537,558	3	570.039,535 588.543,655	8.004
3	570.039,535 588.543,655	4	570.040,924 588.545,289	2.145
4	570.040,924 588.545,289	5	570.042,198 588.546,603	1.83
5	570.042,198 588.546,603	6	570.043,523 588.547,968	1.902
6	570.043,523 588.547,968	7	570.048,861 588.556,13	9.753
7	570.048,861 588.556,13	8	570.050,771 588.559,05	3.489
8	570.050,771 588.559,05	9	570.056,327 588.566,92	9.634
9	570.056,327 588.566,92	10	570.058,916 588.569,718	3.812
10	570.058,916 588.569,718	11	570.049,441 588.578,338	12.809
11	570.049,441 588.578,338	12	570.033,927 588.591,538	20.37
12	570.033,927 588.591,538	13	570.026,591 588.582,069	11.978
13	570.026,591 588.582,069	14	570.022,54 588.578,552	5.365
14	570.022,54 588.578,552	15	570.016,949 588.573,041	7.851
15	570.016,949 588.573,041	16	570.023,206 588.566,78	8.852
16	570.023,206 588.566,78	17	570.012,617 588.551,016	18.99
17	570.012,617 588.551,016	18	570.019,439 588.545,843	8.562
18	570.019,439 588.545,843	19	570.026,191 588.540,798	8.429
19	570.026,191 588.540,798	20	570.024,6 588.538,314	2.95
20	570.024,6 588.538,314	1	570.030,572 588.534,39	7.146

** Lungimile segmentelor sunt determinate în planul de proiecţie Stereo 70 şi sunt rotunjite la 1 milimetru.
*** Distanţa dintre puncte este formată din segmente cumulate ce sunt mai mici decât valoarea 1 milimetru.

Document care conține date cu caracter personal, protejat de prevederile Regulamentului (UE) nr. 679/2016 și Legii 190/2018

DATE DESPRE IMOBILUL NR. 4955

Oficiul de Cadastru şi Publicitate Imobiliară NEAMT
Biroul de Cadastru şi Publicitate Imobiliară Bicaz

A. Partea I. Descrierea imobilului

TEREN Intravilan

Adresa: Loc. Damuc, Jud. Neamt

Nr. Crt	Nr cadastral Nr. topografic	Suprafaţa* (mp)	Observaţii / Referinţe
A1	50698	952	Sector cadastral:55 Teren imprejmuit; Actualizare cu constructie

Construcţii

Crt	Nr cadastral Nr. topografic	Adresa	Observaţii / Referinţe
A1.1		Loc. Damuc, Jud. Neamt	Nr. niveluri:2; S. construita la sol:85 mp; P+1

B. Partea II. Proprietari şi acte

Inscrieri privitoare la dreptul de proprietate şi alte drepturi reale		Referinţe
20431 / 25/09/2015		
Act Notarial nr. Contract de donatie aut. nr. 1808, din 24/09/2015 emis de NP MIRSU MARIA;		
B1	Intabulare, drept de PROPRIETATEcu titlu de drept de donatie, ca bun propriu,, dobandit prin Conventie, cota actuala 1/1, cota initiala 1/1	A1
	1) **ONIGA COSMIN**, -necasatorit	
4955 / 17/09/2024		
Act Administrativ nr. 6226, din 23/10/2024 emis de Primaria com. Damuc;		
B2	Intabulare, drept de PROPRIETATE, dobandit prin Lege, cota actuala 1/1, cota initiala 1/1	A1.1
	1) **ONIGA COSMIN**, -necasatorit	

C. Partea III. SARCINI .

Inscrieri privind dezmembramintele dreptului de proprietate, drepturi reale de garanţie şi sarcini	Referinţe
NU SUNT	

Document care conține date cu caracter personal, protejat de prevederile Regulamentului (UE) nr. 679/2016 și Legii 190/2018

Anexa Nr. 1 La Partea I

Teren

Nr cadastral	Suprafaţa (mp)*	Observaţii / Referinţe
50698	952	Actualizare cu constructie

* Suprafaţa este determinată in planul de proiecţie Stereo 70.

DETALII LINIARE IMOBIL

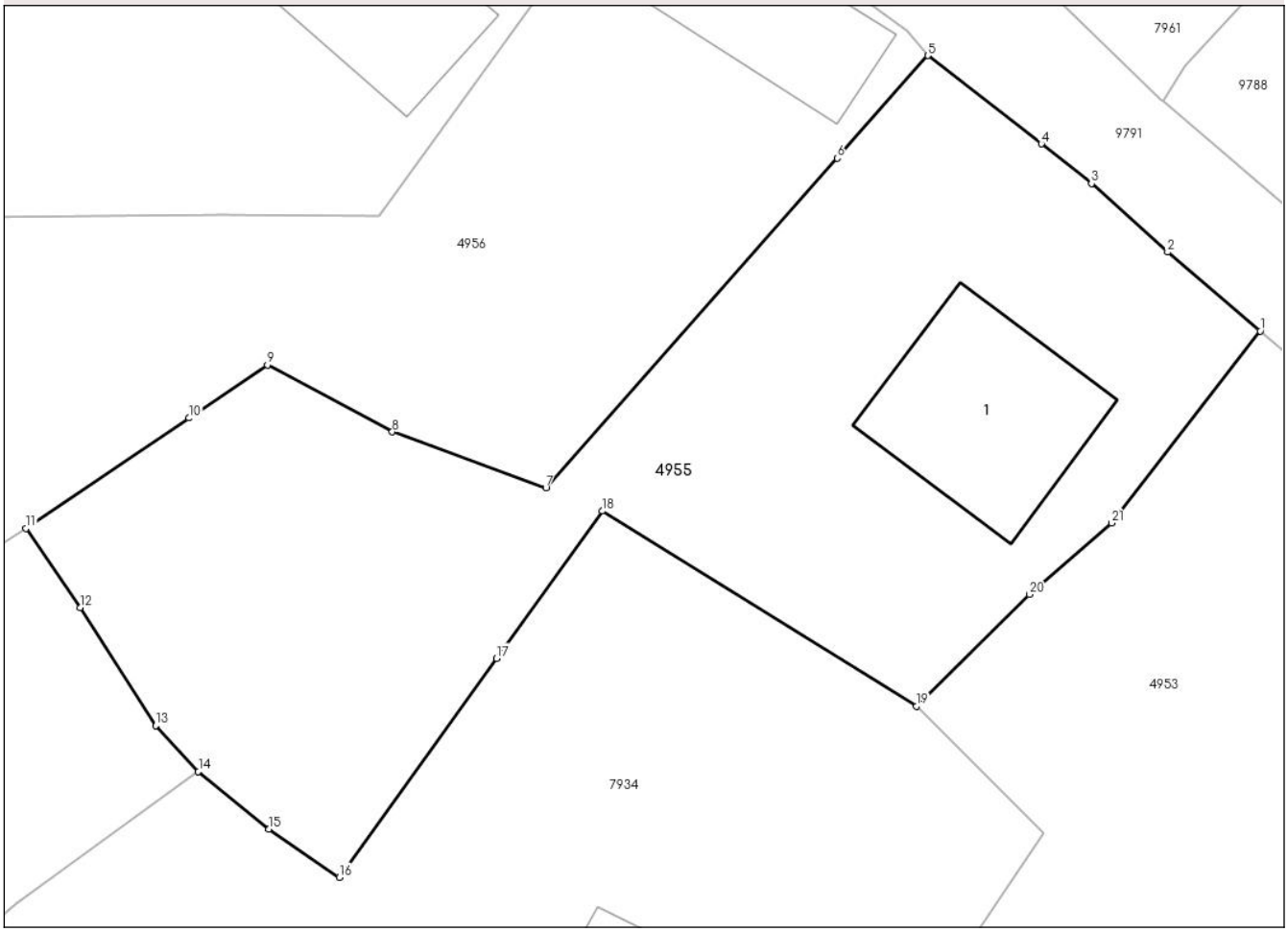

Date referitoare la teren

Crt	Categorie folosință	Intra vilan	Suprafaţa (mp)	Tarla	Parcelă	Nr. topo	Observaţii / Referinţe
1	curti constructii	DA	573	-	-	-	
2	arabil	DA	118	-	-	-	
3	faneata	DA	261	-	-	-	

Date referitoare la construcţii

Crt	Număr	Destinaţie construcţie	Supraf. (mp)	Situaţie juridică	Observaţii / Referinţe
A1.1		constructii de locuinte	85	Cu acte	Nr. niveluri:2; S. construita la sol:85 mp; P+1

Lungime Segmente
1) Valorile lungimilor segmentelor sunt obţinute din proiecţie în plan.

Punct început	X / Y	Punct sfârşit	X / Y	Lungime segment (** (m)
1	570.033,927 588.591,538	2	570.029,351 588.595,424	6.003
3	570.025,595 588.598,8	4	570.023,128 588.600,759	3.15

Punct început	X / Y	Punct sfârşit	X / Y	Lungime segment (** (m)
2	570.029,351 588.595,424	3	570.025,595 588.598,8	5.05
4	570.023,128 588.600,759	5	570.017,524 588.605,119	7.1

Document care conține date cu caracter personal, protejat de prevederile Regulamentului (UE) nr. 679/2016 și Legii 190/2018

Punct început	X / Y	Punct sfârşit	X / Y	Lungime segment (** (m)
5	570.017,524 588.605,119	6	570.013,043 588.600,053	6.763
7	569.998,665 588.583,798	8	569.991,082 588.586,564	8.072
9	569.984,909 588.589,865	10	569.981,038 588.587,245	4.674
11	569.972,993 588.581,799	12	569.975,669 588.577,886	4.741
13	569.979,395 588.572,079	14	569.981,503 588.569,806	3.1
15	569.984,996 588.566,968	16	569.988,46 588.564,593	4.2
17	569.996,231 588.575,396	18	570.001,453 588.582,655	8.942
19	570.016,949 588.573,041	20	570.022,54 588.578,552	7.851
21	570.026,591 588.582,069	1	570.033,927 588.591,538	11.978

Punct început	X / Y	Punct sfârşit	X / Y	Lungime segment (** (m)
6	570.013,043 588.600,053	7	569.998,665 588.583,798	21.701
8	569.991,082 588.586,564	9	569.984,909 588.589,865	7.0
10	569.981,038 588.587,245	11	569.972,993 588.581,799	9.715
12	569.975,669 588.577,886	13	569.979,395 588.572,079	6.9
14	569.981,503 588.569,806	15	569.984,996 588.566,968	4.501
16	569.988,46 588.564,593	17	569.996,231 588.575,396	13.308
18	570.001,453 588.582,655	19	570.016,949 588.573,041	18.236
20	570.022,54 588.578,552	21	570.026,591 588.582,069	5.365

** Lungimile segmentelor sunt determinate în planul de proiecţie Stereo 70 şi sunt rotunjite la 1 milimetru.
*** Distanţa dintre puncte este formată din segmente cumulate ce sunt mai mici decât valoarea 1 milimetru.

Document care conține date cu caracter personal, protejat de prevederile Regulamentului (UE) nr. 679/2016 și Legii 190/2018

DATE DESPRE IMOBILUL NR. 4956

Oficiul de Cadastru şi Publicitate Imobiliară NEAMT
Biroul de Cadastru şi Publicitate Imobiliară Bicaz

A. Partea I. Descrierea imobilului

TEREN Intravilan

Adresa: Loc. Damuc, Jud. Neamt

Nr. Crt	Nr cadastral Nr. topografic	Suprafaţa* (mp)	Observaţii / Referinţe
A1	50699	963	Sector cadastral:55 Teren imprejmuit; Actualizarea constructiei C1

Construcţii

Crt	Nr cadastral Nr. topografic	Adresa	Observaţii / Referinţe
A1.1	50699-C1	Loc. Damuc, Jud. Neamt	Nr. niveluri:1; S. construita la sol:72 mp; Bucatarie(P) din anul 1987, compusă dintr-o camera, construita din lemn, pe fundatie beton si acoperita cu tabla lindab

B. Partea II. Proprietari şi acte

Inscrieri privitoare la dreptul de proprietate şi alte drepturi reale		Referinţe
9935 / 26/04/2016		
Act Notarial nr. Contract de donatie aut. nr. 659, din 25/04/2016 emis de NP MIRSU MARIA (Adeverinta nr. 6226 din 23.10.2024, eliberata de Primaria comuna Damuc);		
B1	Intabulare, drept de PROPRIETATEcu titlu de drept de donatie, ca bun propriu,, dobandit prin Conventie, cota actuala 1/1, cota initiala 1/1	A1, A1.1
	1) **ONIGA NICUSOR**, -necasatorit	

C. Partea III. SARCINI .

Inscrieri privind dezmembramintele dreptului de proprietate, drepturi reale de garanţie şi sarcini	Referinţe
NU SUNT	

Document care conține date cu caracter personal, protejat de prevederile Regulamentului (UE) nr. 679/2016 și Legii 190/2018

Anexa Nr. 1 La Partea I

Teren

Nr cadastral	Suprafaţa (mp)*	Observaţii / Referinţe
50699	963	Actualizarea constructiei C1

* Suprafaţa este determinată in planul de proiecţie Stereo 70.

DETALII LINIARE IMOBIL

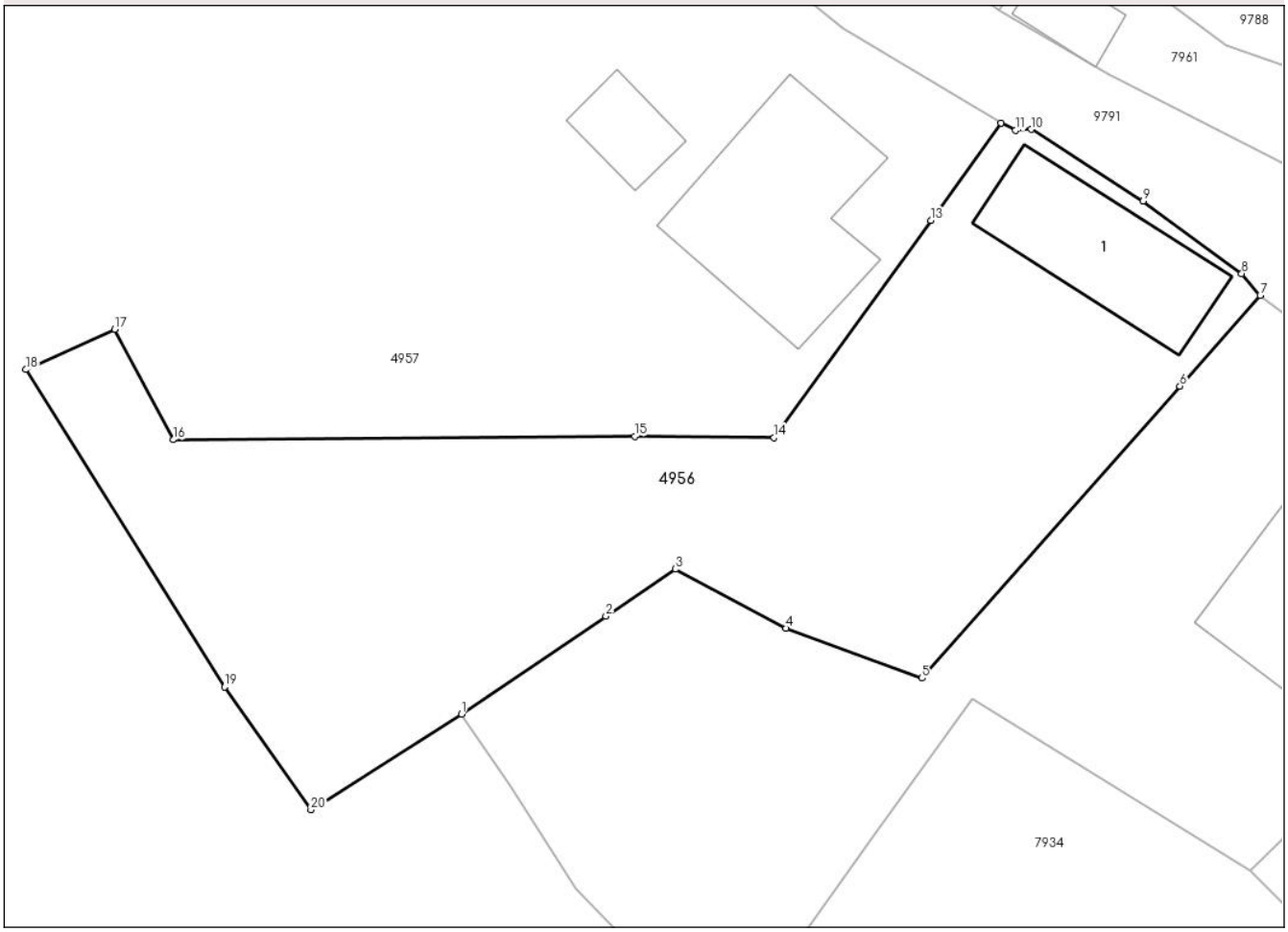

Date referitoare la teren

Crt	Categorie folosință	Intra vilan	Suprafaţa (mp)	Tarla	Parcelă	Nr. topo	Observaţii / Referinţe
1	curti constructii	DA	124	-	-	-	
2	arabil	DA	151	-	-	-	
3	faneata	DA	688	-	-	-	

Date referitoare la construcţii

Crt	Număr	Destinaţie construcţie	Supraf. (mp)	Situaţie juridică	Observaţii / Referinţe
A1.1	50699-C1	constructii anexa	Din acte: 41 Masurata: 72	Cu acte	Nr. niveluri:1; S. construita la sol:72 mp; Bucatarie(P) din anul 1987, compusă dintr-o camera, construita din lemn, pe fundatie beton si acoperita cu tabla lindab

Lungime Segmente

1) Valorile lungimilor segmentelor sunt obţinute din proiecţie în plan.

Punct început	X / Y	Punct sfârşit	X / Y	Lungime segment (** (m)
1	569.972,993 588.581,799	2	569.981,038 588.587,245	9.715

Document care conține date cu caracter personal, protejat de prevederile Regulamentului (UE) nr. 679/2016 și Legii 190/2018

Punct început	X / Y	Punct sfârşit	X / Y	Lungime segment (** (m)
2	569.981,038 588.587,245	3	569.984,909 588.589,865	4.674
3	569.984,909 588.589,865	4	569.991,082 588.586,564	7.0
4	569.991,082 588.586,564	5	569.998,665 588.583,798	8.072
5	569.998,665 588.583,798	6	570.013,043 588.600,053	21.701
6	570.013,043 588.600,053	7	570.017,524 588.605,119	6.763
7	570.017,524 588.605,119	8	570.016,495 588.606,331	1.59
8	570.016,495 588.606,331	9	570.010,998 588.610,368	6.82
9	570.010,998 588.610,368	10	570.004,767 588.614,358	7.399
10	570.004,767 588.614,358	11	570.003,869 588.614,298	0.9
11	570.003,869 588.614,298	12	570.003,068 588.614,706	0.899
12	570.003,068 588.614,706	13	569.999,15 588.609,284	6.689
13	569.999,15 588.609,284	14	569.990,41 588.597,19	14.922
14	569.990,41 588.597,19	15	569.982,645 588.597,265	7.765
15	569.982,645 588.597,265	16	569.956,935 588.597,074	25.711
16	569.956,935 588.597,074	17	569.953,655 588.603,231	6.976
17	569.953,655 588.603,231	18	569.948,701 588.600,975	5.443
18	569.948,701 588.600,975	19	569.959,768 588.583,303	20.851
19	569.959,768 588.583,303	20	569.964,589 588.576,459	8.372
20	569.964,589 588.576,459	1	569.972,993 588.581,799	9.957

** Lungimile segmentelor sunt determinate în planul de proiecţie Stereo 70 şi sunt rotunjite la 1 milimetru.
*** Distanţa dintre puncte este formată din segmente cumulate ce sunt mai mici decât valoarea 1 milimetru.

Document care conține date cu caracter personal, protejat de prevederile Regulamentului (UE) nr. 679/2016 și Legii 190/2018

DATE DESPRE IMOBILUL NR. 4957

Oficiul de Cadastru şi Publicitate Imobiliară NEAMT
Biroul de Cadastru şi Publicitate Imobiliară Bicaz

A. Partea I. Descrierea imobilului

TEREN Intravilan

Adresa: Loc. Damuc, Jud. Neamt, pct. 'Batu - Acasa'

Nr. Crt	Nr cadastral Nr. topografic	Suprafaţa* (mp)	Observaţii / Referinţe
A1		10.040	Sector cadastral:55 Teren imprejmuit;

Construcţii

Crt	Nr cadastral Nr. topografic	Adresa	Observaţii / Referinţe
A1.1		Loc. Damuc, Jud. Neamt	Nr. niveluri:2; S. construita la sol:103 mp; P+M
A1.2		Loc. Damuc, Jud. Neamt	Nr. niveluri:1; S. construita la sol:22 mp;
A1.3		Loc. Damuc, Jud. Neamt	Nr. niveluri:1; S. construita la sol:53 mp;
A1.4		Loc. Damuc, Jud. Neamt	Nr. niveluri:1; S. construita la sol:24 mp;

B. Partea II. Proprietari şi acte

Inscrieri privitoare la dreptul de proprietate şi alte drepturi reale		Referinţe
4957 / 17/09/2024		
Act Administrativ nr. 5836, din 17/09/2024 emis de Primaria com. Damuc;		
B1	Inscrierea posesiei, drept de PROPRIETATE, dobandit prin Lege, cota actuala 1/1, cota initiala 1/1	A1
	1) **ONIGA NICOLAI** 2) **ONIGA ANIŞOARA**	
Act Administrativ nr. 6226, din 23/10/2024 emis de Primaria com. Damuc;		
B2	Intabulare, drept de PROPRIETATE, dobandit prin Lege, cota actuala 1/1, cota initiala 1/1	A1.1, A1.2, A1.3, A1.4
	1) **ONIGA NICOLAI** 2) **ONIGA ANIŞOARA**	

C. Partea III. SARCINI .

Inscrieri privind dezmembramintele dreptului de proprietate, drepturi reale de garanţie şi sarcini	Referinţe
NU SUNT	

Document care conține date cu caracter personal, protejat de prevederile Regulamentului (UE) nr. 679/2016 și Legii 190/2018

Anexa Nr. 1 La Partea I

Teren

Nr cadastral	Suprafaţa (mp)*	Observaţii / Referinţe
	10.040	

* Suprafaţa este determinată in planul de proiecţie Stereo 70.

DETALII LINIARE IMOBIL

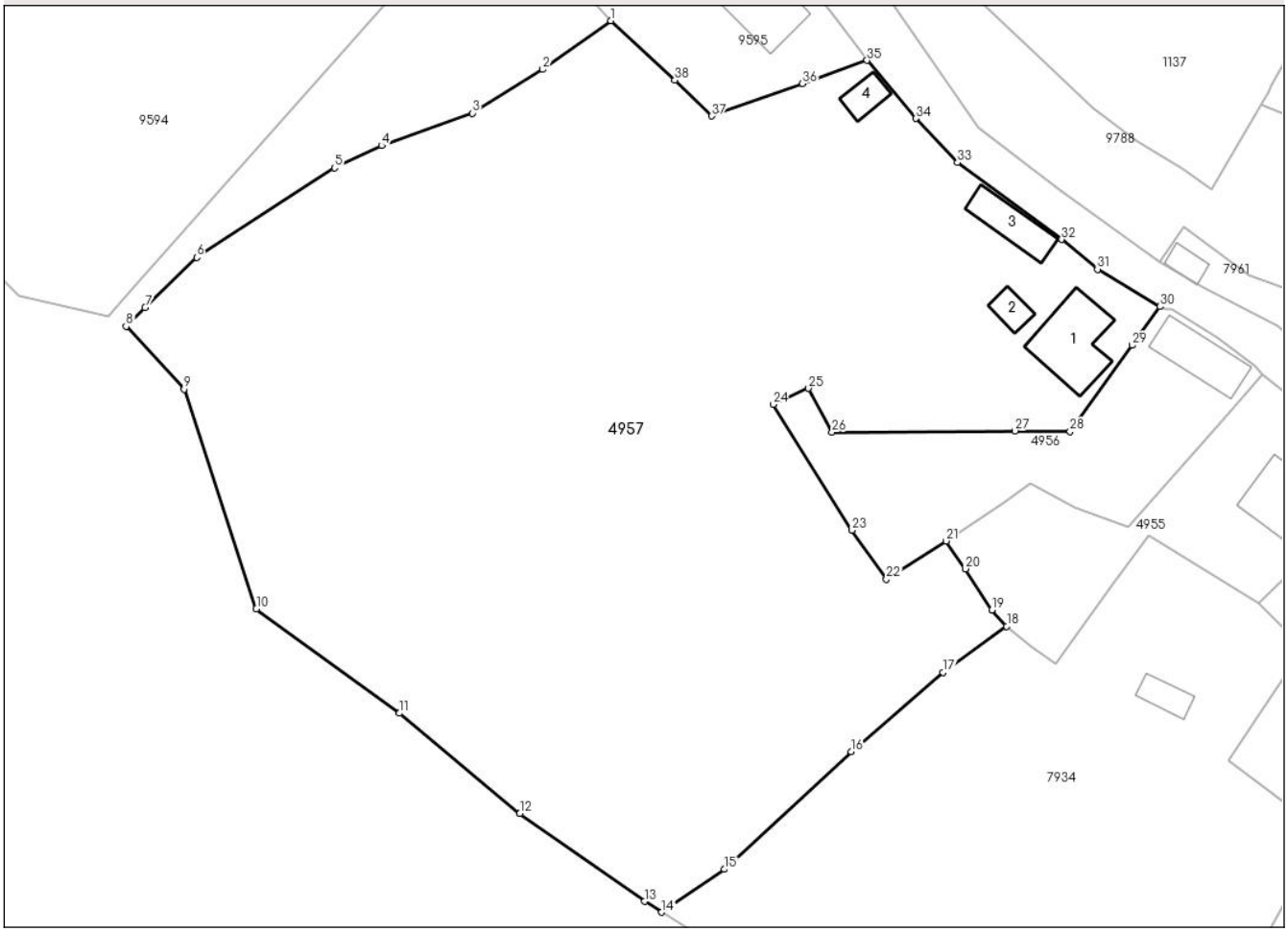

Date referitoare la teren

Crt	Categorie folosință	Intra vilan	Suprafaţa (mp)	Tarla	Parcelă	Nr. topo	Observaţii / Referinţe
1	curti constructii	DA	835	36	1308; 1309; 1310	-	
2	pasune	DA	1.286	36	1308; 1309; 1310;1311	-	
3	faneata	DA	7.919	36	1311	-	

Date referitoare la construcţii

Crt	Număr	Destinaţie construcţie	Supraf. (mp)	Situaţie juridică	Observaţii / Referinţe
A1.1		constructii de locuinte	103	Cu acte	Nr. niveluri:2; S. construita la sol:103 mp; P+M
A1.2		constructii anexa	22	Cu acte	Nr. niveluri:1; S. construita la sol:22 mp;
A1.3		constructii anexa	53	Cu acte	Nr. niveluri:1; S. construita la sol:53 mp;
A1.4		constructii anexa	24	Cu acte	Nr. niveluri:1; S. construita la sol:24 mp;

Document care conține date cu caracter personal, protejat de prevederile Regulamentului (UE) nr. 679/2016 și Legii 190/2018

Lungime Segmente
1) Valorile lungimilor segmentelor sunt obţinute din proiecţie în plan.

Punct început	X / Y	Punct sfârşit	X / Y	Lungime segment (** (m)
1	569.925,879 588.654,856	2	569.916,274 588.648,016	11.792
3	569.906,369 588.641,876	4	569.893,619 588.637,319	13.54
5	569.887,029 588.634,203	6	569.867,622 588.621,618	23.13
7	569.860,377 588.614,555	8	569.857,699 588.611,944	3.74
9	569.865,836 588.603,108	10	569.876,011 588.572,265	32.478
11	569.896,137 588.557,612	12	569.913,048 588.543,524	22.01
13	569.930,569 588.531,175	14	569.933,008 588.529,672	2.865
15	569.941,826 588.535,69	16	569.959,627 588.552,222	24.294
17	569.972,531 588.563,33	18	569.981,503 588.569,806	11.065
19	569.979,395 588.572,079	20	569.975,669 588.577,886	6.9
21	569.972,993 588.581,799	22	569.964,589 588.576,459	9.957
23	569.959,768 588.583,303	24	569.948,701 588.600,975	20.851
25	569.953,655 588.603,231	26	569.956,935 588.597,074	6.976
27	569.982,645 588.597,265	28	569.990,41 588.597,19	7.765
29	569.999,15 588.609,284	30	570.003,068 588.614,706	6.689
31	569.994,256 588.619,949	32	569.989,223 588.624,148	6.555
33	569.974,591 588.634,947	34	569.968,706 588.641,119	8.528
35	569.961,854 588.649,297	36	569.952,786 588.646,04	9.635
37	569.940,049 588.641,466	38	569.934,853 588.646,51	7.242

Punct început	X / Y	Punct sfârşit	X / Y	Lungime segment (** (m)
2	569.916,274 588.648,016	3	569.906,369 588.641,876	11.654
4	569.893,619 588.637,319	5	569.887,029 588.634,203	7.29
6	569.867,622 588.621,618	7	569.860,377 588.614,555	10.118
8	569.857,699 588.611,944	9	569.865,836 588.603,108	12.012
10	569.876,011 588.572,265	11	569.896,137 588.557,612	24.895
12	569.913,048 588.543,524	13	569.930,569 588.531,175	21.436
14	569.933,008 588.529,672	15	569.941,826 588.535,69	10.676
16	569.959,627 588.552,222	17	569.972,531 588.563,33	17.026
18	569.981,503 588.569,806	19	569.979,395 588.572,079	3.1
20	569.975,669 588.577,886	21	569.972,993 588.581,799	4.741
22	569.964,589 588.576,459	23	569.959,768 588.583,303	8.372
24	569.948,701 588.600,975	25	569.953,655 588.603,231	5.443
26	569.956,935 588.597,074	27	569.982,645 588.597,265	25.711
28	569.990,41 588.597,19	29	569.999,15 588.609,284	14.922
30	570.003,068 588.614,706	31	569.994,256 588.619,949	10.254
32	569.989,223 588.624,148	33	569.974,591 588.634,947	18.186
34	569.968,706 588.641,119	35	569.961,854 588.649,297	10.669
36	569.952,786 588.646,04	37	569.940,049 588.641,466	13.533
38	569.934,853 588.646,51	1	569.925,879 588.654,856	12.255

** Lungimile segmentelor sunt determinate în planul de proiecţie Stereo 70 şi sunt rotunjite la 1 milimetru.
*** Distanţa dintre puncte este formată din segmente cumulate ce sunt mai mici decât valoarea 1 milimetru.

Document care conține date cu caracter personal, protejat de prevederile Regulamentului (UE) nr. 679/2016 și Legii 190/2018

DATE DESPRE IMOBILUL NR. 5001

Oficiul de Cadastru şi Publicitate Imobiliară NEAMT
Biroul de Cadastru şi Publicitate Imobiliară Bicaz

A. Partea I. Descrierea imobilului

TEREN Intravilan

Adresa: Loc. Damuc, Jud. Neamt, pct. 'Batu'

Nr. Crt	Nr cadastral Nr. topografic	Suprafaţa* (mp)	Observaţii / Referinţe
A1		286	Sector cadastral:55 Teren neimprejmuit;

Construcţii

Crt	Nr cadastral Nr. topografic	Adresa	Observaţii / Referinţe
A1.1		Loc. Damuc, Jud. Neamt	Nr. niveluri:1; S. construita la sol:23 mp;

B. Partea II. Proprietari şi acte

Inscrieri privitoare la dreptul de proprietate şi alte drepturi reale		Referinţe
5001 / 17/09/2024		
Act Administrativ nr. 5803, din 17/09/2024 emis de Primaria com. Damuc;		
B1	Inscrierea posesiei, drept de PROPRIETATE, dobandit prin Lege, cota actuala 1/1, cota initiala 1/1	A1
	1) **COJOCARIU LUCREȚIA**	
Act Administrativ nr. 6226, din 23/10/2024 emis de Primaria com. Damuc;		
B2	Intabulare, drept de PROPRIETATE, dobandit prin Lege, cota actuala 1/1, cota initiala 1/1	A1.1
	1) **COJOCARIU LUCREȚIA**	

C. Partea III. SARCINI .

Inscrieri privind dezmembramintele dreptului de proprietate, drepturi reale de garanţie şi sarcini	Referinţe
NU SUNT	

Document care conține date cu caracter personal, protejat de prevederile Regulamentului (UE) nr. 679/2016 și Legii 190/2018

Anexa Nr. 1 La Partea I

Teren

Nr cadastral	Suprafaţa (mp)*	Observaţii / Referinţe
	286	

* Suprafaţa este determinată in planul de proiecţie Stereo 70.

DETALII LINIARE IMOBIL

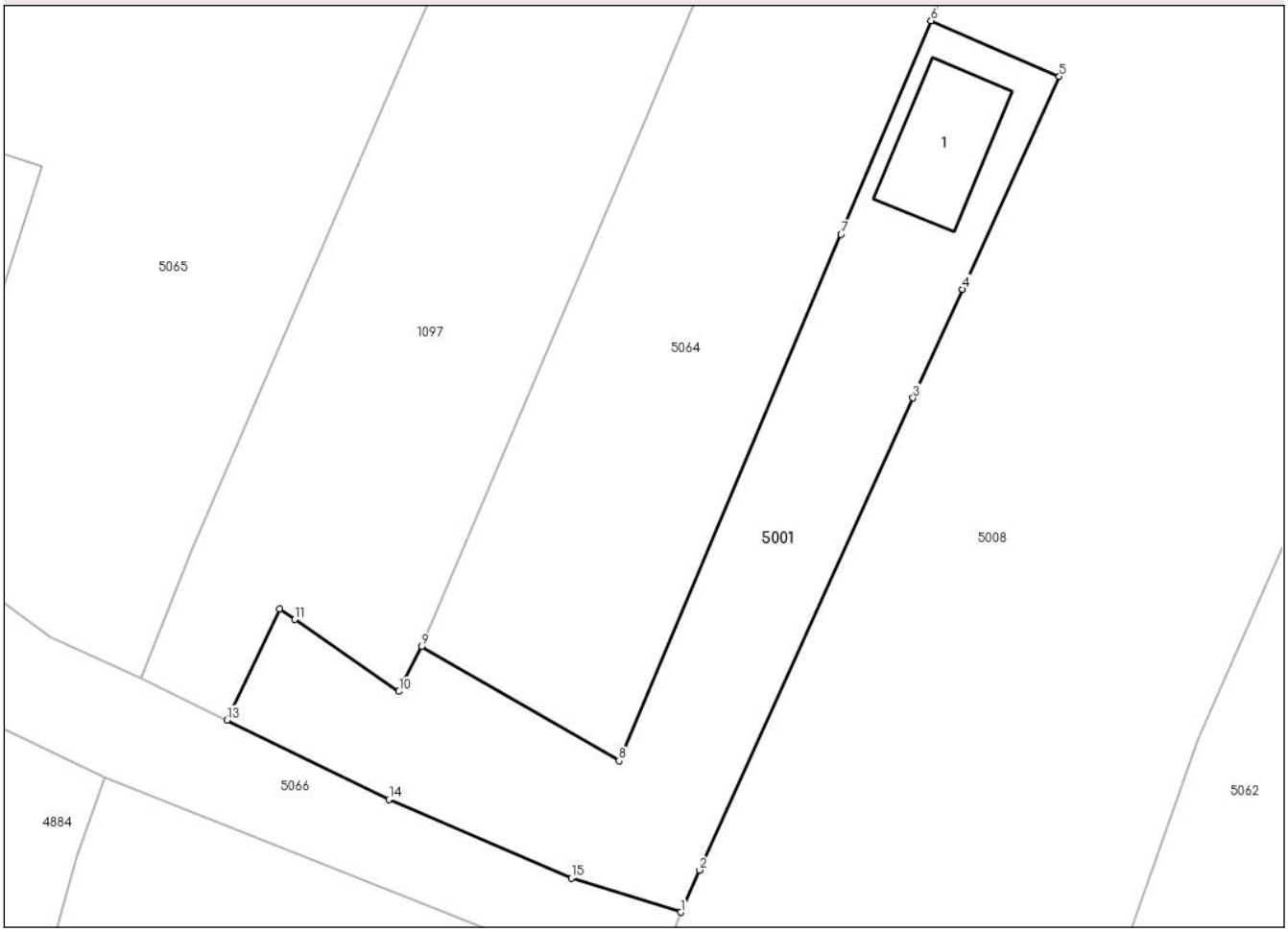

Date referitoare la teren

Crt	Categorie folosință	Intra vilan	Suprafaţa (mp)	Tarla	Parcelă	Nr. topo	Observaţii / Referinţe
1	curti constructii	DA	55	36	1362	-	
2	arabil	DA	140	36	1362	-	
3	faneata	DA	91	36	1365	-	

Date referitoare la construcţii

Crt	Număr	Destinaţie construcţie	Supraf. (mp)	Situaţie juridică	Observaţii / Referinţe
A1.1		constructii anexa	23	Cu acte	Nr. niveluri:1; S. construita la sol:23 mp;

Lungime Segmente
1) Valorile lungimilor segmentelor sunt obţinute din proiecţie în plan.

Punct început	X / Y	Punct sfârşit	X / Y	Lungime segment (** (m)
1	569.550,173 588.895,068	2	569.550,962 588.896,812	1.914
2	569.550,962 588.896,812	3	569.559,82 588.916,385	21.484

Document care conține date cu caracter personal, protejat de prevederile Regulamentului (UE) nr. 679/2016 și Legii 190/2018

Punct început	X / Y	Punct sfârşit	X / Y	Lungime segment (** (m)
3	569.559,82 588.916,385	4	569.561,872 588.920,892	4.952
4	569.561,872 588.920,892	5	569.565,885 588.929,708	9.686
5	569.565,885 588.929,708	6	569.560,569 588.932,021	5.797
6	569.560,569 588.932,021	7	569.556,832 588.923,171	9.607
7	569.556,832 588.923,171	8	569.547,616 588.901,346	23.691
8	569.547,616 588.901,346	9	569.539,433 588.906,082	9.455
9	569.539,433 588.906,082	10	569.538,483 588.904,221	2.089
10	569.538,483 588.904,221	11	569.534,163 588.907,205	5.25
11	569.534,163 588.907,205	12	569.533,532 588.907,63	0.761
12	569.533,532 588.907,63	13	569.531,345 588.903,034	5.09
13	569.531,345 588.903,034	14	569.538,061 588.899,743	7.479
14	569.538,061 588.899,743	15	569.545,636 588.896,475	8.25
15	569.545,636 588.896,475	1	569.550,173 588.895,068	4.75

** Lungimile segmentelor sunt determinate în planul de proiecţie Stereo 70 şi sunt rotunjite la 1 milimetru.
*** Distanţa dintre puncte este formată din segmente cumulate ce sunt mai mici decât valoarea 1 milimetru.

Document care conține date cu caracter personal, protejat de prevederile Regulamentului (UE) nr. 679/2016 și Legii 190/2018

DATE DESPRE IMOBILUL NR. 5008

Oficiul de Cadastru şi Publicitate Imobiliară NEAMT
Biroul de Cadastru şi Publicitate Imobiliară Bicaz

A. Partea I. Descrierea imobilului

TEREN Intravilan

Adresa: Loc. Damuc, Jud. Neamt, pct. 'Batu'

Nr. Crt	Nr cadastral Nr. topografic	Suprafaţa* (mp)	Observaţii / Referinţe
A1		5.348	Sector cadastral:55 Teren neimprejmuit;

Construcţii

Crt	Nr cadastral Nr. topografic	Adresa	Observaţii / Referinţe
A1.1		Loc. Damuc, Jud. Neamt	Nr. niveluri:1; S. construita la sol:181 mp;
A1.2		Loc. Damuc, Jud. Neamt	Nr. niveluri:1; S. construita la sol:104 mp;
A1.3		Loc. Damuc, Jud. Neamt	Nr. niveluri:1; S. construita la sol:43 mp;

B. Partea II. Proprietari şi acte

Inscrieri privitoare la dreptul de proprietate şi alte drepturi reale		Referinţe
5008 / 17/09/2024		
Act Administrativ nr. 5804, din 17/09/2024 emis de Primaria com. Damuc;		
B1	Inscrierea posesiei, drept de PROPRIETATE, dobandit prin Lege, cota actuala 1/1, cota initiala 1/1	A1
	1) **TOPLICEAN GHEORGHE** 2) **TOPLICEAN LENUŢA-CRISTINA**, -soti	
Act Administrativ nr. 6226, din 23/10/2024 emis de Primaria com. Damuc;		
B2	Intabulare, drept de PROPRIETATE, dobandit prin Lege, cota actuala 1/1, cota initiala 1/1	A1.1, A1.2, A1.3
	1) **TOPLICEAN GHEORGHE** 2) **TOPLICEAN LENUŢA-CRISTINA**, -soti	

C. Partea III. SARCINI .

Inscrieri privind dezmembramintele dreptului de proprietate, drepturi reale de garanţie şi sarcini	Referinţe
NU SUNT	

Document care conține date cu caracter personal, protejat de prevederile Regulamentului (UE) nr. 679/2016 și Legii 190/2018

Anexa Nr. 1 La Partea I

Teren

Nr cadastral	Suprafaţa (mp)*	Observaţii / Referinţe
	5.348	

* Suprafaţa este determinată in planul de proiecţie Stereo 70.

DETALII LINIARE IMOBIL

Date referitoare la teren

Crt	Categorie folosință	Intra vilan	Suprafaţa (mp)	Tarla	Parcelă	Nr. topo	Observaţii / Referinţe
1	curti constructii	DA	445	36	1360; 1361; 1362	-	
2	arabil	DA	640	36	1361; 1362	-	
3	curti constructii	DA	368	36	1363	-	
4	faneata	DA	3.059	36	1363; 1365	-	
5	arabil	DA	836	36	1364	-	

Date referitoare la construcţii

Crt	Număr	Destinaţie construcţie	Supraf. (mp)	Situaţie juridică	Observaţii / Referinţe
A1.1		constructii de locuinte	181	Cu acte	Nr. niveluri:1; S. construita la sol:181 mp;
A1.2		constructii anexa	104	Cu acte	Nr. niveluri:1; S. construita la sol:104 mp;
A1.3		constructii anexa	43	Cu acte	Nr. niveluri:1; S. construita la sol:43 mp;

Document care conține date cu caracter personal, protejat de prevederile Regulamentului (UE) nr. 679/2016 și Legii 190/2018

Lungime Segmente
1) Valorile lungimilor segmentelor sunt obţinute din proiecţie în plan.

Punct început	X / Y	Punct sfârşit	X / Y	Lungime segment (** (m)
1	569.543,972 588.788,598	2	569.544,843 588.800,993	12.426
3	569.545,627 588.812,14	4	569.547,73 588.824,865	12.898
5	569.548,301 588.828,32	6	569.550,59 588.838,868	10.794
7	569.552,797 588.849,038	8	569.555,264 588.857,277	8.6
9	569.557,392 588.863,524	10	569.560,043 588.871,757	8.649
11	569.564,01 588.880,841	12	569.566,484 588.887,748	7.337
13	569.571,677 588.902,246	14	569.580,255 588.921,993	21.53
15	569.580,862 588.923,304	16	569.582,76 588.927,399	4.513
17	569.588,734 588.940,287	18	569.568,713 588.951,306	22.853
19	569.560,569 588.932,021	20	569.565,885 588.929,708	5.797
21	569.561,872 588.920,892	22	569.559,82 588.916,385	4.952
23	569.550,962 588.896,812	24	569.550,173 588.895,068	1.914
25	569.548,956 588.891,824	26	569.544,401 588.893,498	4.853
27	569.526,288 588.900,641	28	569.525,104 588.897,408	3.443
29	569.520,655 588.881,213	30	569.516,766 588.866,85	14.88
31	569.511,376 588.845,327	32	569.509,242 588.832,405	13.097
33	569.508,602 588.826,861	34	569.505,432 588.790,972	36.029
35	569.513,763 588.790,41	36	569.524,988 588.788,26	11.429
37	569.531,776 588.787,854	1	569.543,972 588.788,598	12.219

Punct început	X / Y	Punct sfârşit	X / Y	Lungime segment (** (m)
2	569.544,843 588.800,993	3	569.545,627 588.812,14	11.175
4	569.547,73 588.824,865	5	569.548,301 588.828,32	3.502
6	569.550,59 588.838,868	7	569.552,797 588.849,038	10.407
8	569.555,264 588.857,277	9	569.557,392 588.863,524	6.599
10	569.560,043 588.871,757	11	569.564,01 588.880,841	9.912
12	569.566,484 588.887,748	13	569.571,677 588.902,246	15.4
14	569.580,255 588.921,993	15	569.580,862 588.923,304	1.445
16	569.582,76 588.927,399	17	569.588,734 588.940,287	14.205
18	569.568,713 588.951,306	19	569.560,569 588.932,021	20.934
20	569.565,885 588.929,708	21	569.561,872 588.920,892	9.686
22	569.559,82 588.916,385	23	569.550,962 588.896,812	21.484
24	569.550,173 588.895,068	25	569.548,956 588.891,824	3.465
26	569.544,401 588.893,498	27	569.526,288 588.900,641	19.471
28	569.525,104 588.897,408	29	569.520,655 588.881,213	16.795
30	569.516,766 588.866,85	31	569.511,376 588.845,327	22.188
32	569.509,242 588.832,405	33	569.508,602 588.826,861	5.581
34	569.505,432 588.790,972	35	569.513,763 588.790,41	8.35
36	569.524,988 588.788,26	37	569.531,776 588.787,854	6.8

** Lungimile segmentelor sunt determinate în planul de proiecţie Stereo 70 şi sunt rotunjite la 1 milimetru.
*** Distanţa dintre puncte este formată din segmente cumulate ce sunt mai mici decât valoarea 1 milimetru.

Document care conține date cu caracter personal, protejat de prevederile Regulamentului (UE) nr. 679/2016 și Legii 190/2018

DATE DESPRE IMOBILUL NR. 5025

Oficiul de Cadastru şi Publicitate Imobiliară NEAMT
Biroul de Cadastru şi Publicitate Imobiliară Bicaz

A. Partea I. Descrierea imobilului

TEREN Intravilan

Adresa: Loc. Damuc, Jud. Neamt, pct. 'Batu'

Nr. Crt	Nr cadastral Nr. topografic	Suprafaţa* (mp)	Observaţii / Referinţe
A1		200	Sector cadastral:55 Teren neimprejmuit;

Construcţii

Crt	Nr cadastral Nr. topografic	Adresa	Observaţii / Referinţe
A1.1		Loc. Damuc, Jud. Neamt	Nr. niveluri:1; S. construita la sol:57 mp;

B. Partea II. Proprietari şi acte

Inscrieri privitoare la dreptul de proprietate şi alte drepturi reale		Referinţe
5025 / 17/09/2024		
Act Administrativ nr. 5805, din 17/09/2024 emis de Primaria com. Damuc;		
B1	Inscrierea posesiei, drept de PROPRIETATE, dobandit prin Lege, cota actuala 1/1, cota initiala 1/1	A1
	1) **VOAIDEȘ IONICA-LAVINIA**	
Act Administrativ nr. 6226, din 23/10/2024 emis de Primaria com. Damuc;		
B2	Intabulare, drept de PROPRIETATE, dobandit prin Lege, cota actuala 1/1, cota initiala 1/1	A1.1
	1) **VOAIDEȘ IONICA-LAVINIA**	

C. Partea III. SARCINI .

Inscrieri privind dezmembramintele dreptului de proprietate, drepturi reale de garanţie şi sarcini	Referinţe
NU SUNT	

Document care conține date cu caracter personal, protejat de prevederile Regulamentului (UE) nr. 679/2016 și Legii 190/2018

Anexa Nr. 1 La Partea I

Teren

Nr cadastral	Suprafaţa (mp)*	Observaţii / Referinţe
	200	

* Suprafaţa este determinată in planul de proiecţie Stereo 70.

DETALII LINIARE IMOBIL

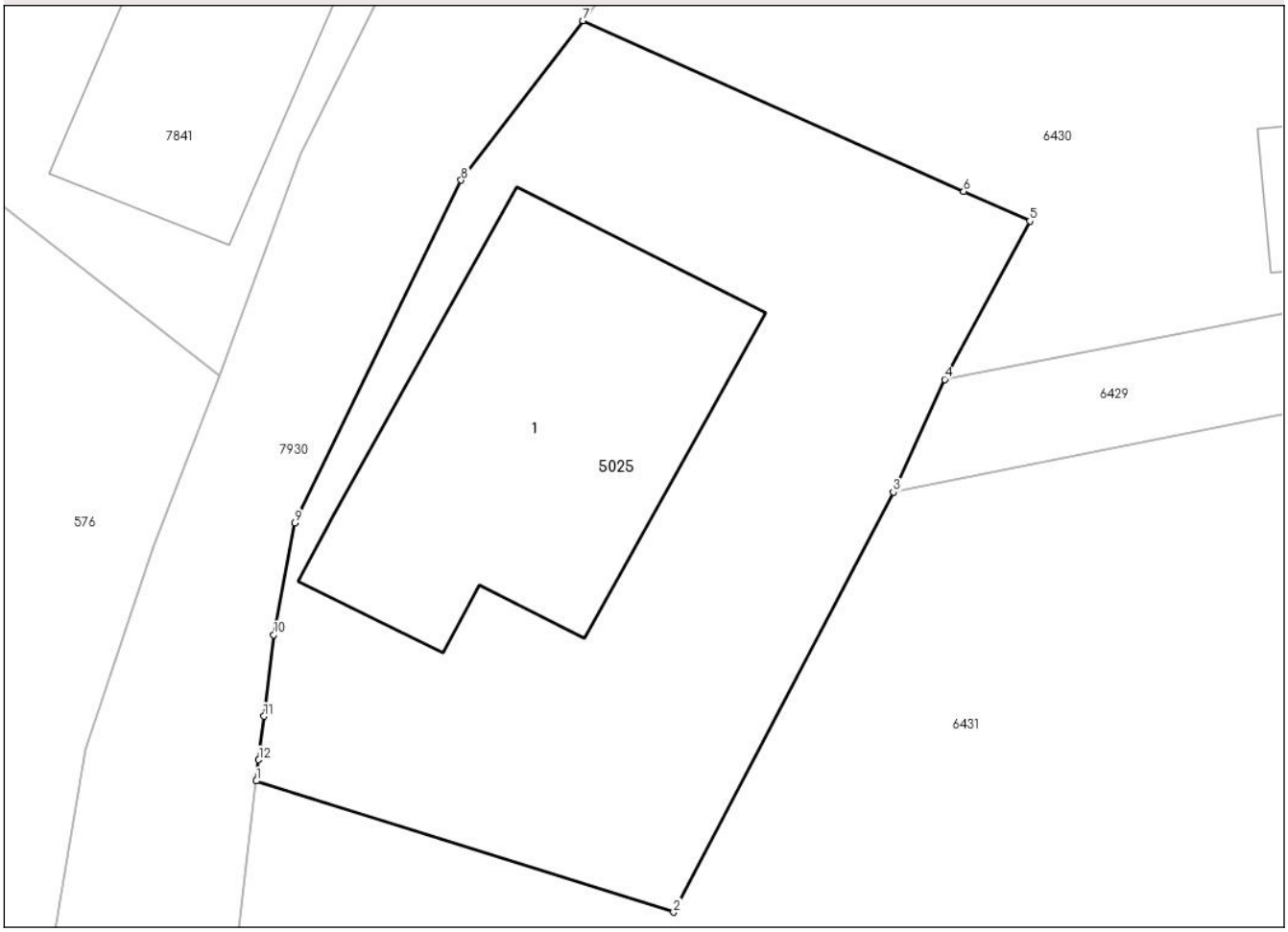

Date referitoare la teren

Crt	Categorie folosință	Intra vilan	Suprafaţa (mp)	Tarla	Parcelă	Nr. topo	Observaţii / Referinţe
1	curti constructii	DA	200	36	1428	-	

Date referitoare la construcţii

Crt	Număr	Destinaţie construcţie	Supraf. (mp)	Situaţie juridică	Observaţii / Referinţe
A1.1		constructii de locuinte	57	Cu acte	Nr. niveluri:1; S. construita la sol:57 mp;

Lungime Segmente
1) Valorile lungimilor segmentelor sunt obţinute din proiecţie în plan.

Punct început	X / Y	Punct sfârşit	X / Y	Lungime segment (** (m)
1	569.319,625 589.002,753	2	569.328,887 588.999,844	9.708
2	569.328,887 588.999,844	3	569.333,768 589.009,155	10.513
3	569.333,768 589.009,155	4	569.334,905 589.011,657	2.748
4	569.334,905 589.011,657	5	569.336,796 589.015,166	3.986

Document care conține date cu caracter personal, protejat de prevederile Regulamentului (UE) nr. 679/2016 și Legii 190/2018

Punct început	X / Y	Punct sfârşit	X / Y	Lungime segment (** (m)
5	569.336,796 589.015,166	6	569.335,327 589.015,824	1.61
6	569.335,327 589.015,824	7	569.326,878 589.019,61	9.258
7	569.326,878 589.019,61	8	569.324,173 589.016,076	4.45
8	569.324,173 589.016,076	9	569.320,485 589.008,477	8.447
9	569.320,485 589.008,477	10	569.320,01 589.005,991	2.531
10	569.320,01 589.005,991	11	569.319,796 589.004,188	1.816
11	569.319,796 589.004,188	12	569.319,681 589.003,222	0.973
12	569.319,681 589.003,222	1	569.319,625 589.002,753	0.472

** Lungimile segmentelor sunt determinate în planul de proiecţie Stereo 70 şi sunt rotunjite la 1 milimetru.
*** Distanţa dintre puncte este formată din segmente cumulate ce sunt mai mici decât valoarea 1 milimetru.

Document care conține date cu caracter personal, protejat de prevederile Regulamentului (UE) nr. 679/2016 și Legii 190/2018

DATE DESPRE IMOBILUL NR. 5040

Oficiul de Cadastru şi Publicitate Imobiliară NEAMT
Biroul de Cadastru şi Publicitate Imobiliară Bicaz

A. Partea I. Descrierea imobilului

TEREN Intravilan

Adresa: Loc. Damuc, Jud. Neamt, pct. 'Batu - Acasa'

Nr. Crt	Nr cadastral Nr. topografic	Suprafaţa* (mp)	Observaţii / Referinţe
A1		Din acte: 635 Masurata: 590	Sector cadastral:55 Teren neimprejmuit; Diferenta de suprafata se afla in ID 7645

Construcţii

Crt	Nr cadastral Nr. topografic	Adresa	Observaţii / Referinţe
A1.1		Loc. Damuc, Jud. Neamt	Nr. niveluri:1; S. construita la sol:30 mp;
A1.2		Loc. Damuc, Jud. Neamt	Nr. niveluri:1; S. construita la sol:20 mp;

B. Partea II. Proprietari şi acte

Inscrieri privitoare la dreptul de proprietate şi alte drepturi reale		Referinţe
5040 / 17/09/2024		
Hotarare Judecatoreasca nr. 1222, din 15/11/2005 emis de JUDECATORIA BICAZ;		
B1	Intabulare, drept de PROPRIETATE, dobandit prin Lege, cota actuala 1/1, cota initiala 1/1	A1
	1) **COJOCARIU LINA**	
B2	Intabulare, drept de PROPRIETATE, dobandit prin Lege, cota actuala 1/1, cota initiala 1/1	A1.1
	1) **COJOCARIU LINA**	
Act Administrativ nr. 6226, din 23/10/2024 emis de Primaria com. Damuc;		
B3	Intabulare, drept de PROPRIETATE, dobandit prin Lege, cota actuala 1/1, cota initiala 1/1	A1.2
	1) **COJOCARIU LINA**	

C. Partea III. SARCINI .

Inscrieri privind dezmembramintele dreptului de proprietate, drepturi reale de garanţie şi sarcini	Referinţe
NU SUNT	

Document care conține date cu caracter personal, protejat de prevederile Regulamentului (UE) nr. 679/2016 și Legii 190/2018

Anexa Nr. 1 La Partea I

Teren

Nr cadastral	Suprafaţa (mp)*	Observaţii / Referinţe
	Din acte: 635 Masurata: 590	Diferenta de suprafata se afla in ID 7645

* Suprafaţa este determinată in planul de proiecţie Stereo 70.

DETALII LINIARE IMOBIL

Date referitoare la teren

Crt	Categorie folosinţă	Intra vilan	Suprafaţa (mp)	Tarla	Parcelă	Nr. topo	Observaţii / Referinţe
1	curti constructii	DA	131	36	1419	-	
2	pasune	DA	459	36	1419; 1406	-	

Date referitoare la construcţii

Crt	Număr	Destinaţie construcţie	Supraf. (mp)	Situaţie juridică	Observaţii / Referinţe
A1.1		constructii de locuinte	30	Cu acte	Nr. niveluri:1; S. construita la sol:30 mp;
A1.2		constructii anexa	20	Cu acte	Nr. niveluri:1; S. construita la sol:20 mp;

Lungime Segmente
1) Valorile lungimilor segmentelor sunt obţinute din proiecţie în plan.

Punct început	X / Y	Punct sfârşit	X / Y	Lungime segment (** (m)
1	569.408,567 589.015,284	2	569.408,987 589.015,258	0.421
2	569.408,987 589.015,258	3	569.409,164 589.020,343	5.088

Document care conține date cu caracter personal, protejat de prevederile Regulamentului (UE) nr. 679/2016 și Legii 190/2018

Punct început	X / Y	Punct sfârşit	X / Y	Lungime segment (** (m)
3	569.409,164 589.020,343	4	569.409,877 589.025,081	4.791
4	569.409,877 589.025,081	5	569.411,263 589.030,353	5.451
5	569.411,263 589.030,353	6	569.407,344 589.032,405	4.424
6	569.407,344 589.032,405	7	569.401,981 589.035,295	6.092
7	569.401,981 589.035,295	8	569.402,825 589.037,16	2.047
8	569.402,825 589.037,16	9	569.403,952 589.039,649	2.732
9	569.403,952 589.039,649	10	569.405,858 589.044,272	5.0
10	569.405,858 589.044,272	11	569.409,306 589.047,352	4.623
11	569.409,306 589.047,352	12	569.407,268 589.048,417	2.299
12	569.407,268 589.048,417	13	569.403,765 589.049,89	3.8
13	569.403,765 589.049,89	14	569.395,179 589.051,796	8.795
14	569.395,179 589.051,796	15	569.393,307 589.044,711	7.328
15	569.393,307 589.044,711	16	569.388,672 589.027,173	18.14
16	569.388,672 589.027,173	17	569.387,4 589.022,482	4.86
17	569.387,4 589.022,482	18	569.386,449 589.017,166	5.4
18	569.386,449 589.017,166	19	569.393,907 589.016,072	7.538
19	569.393,907 589.016,072	20	569.402,477 589.015,348	8.601
20	569.402,477 589.015,348	1	569.408,567 589.015,284	6.09

** Lungimile segmentelor sunt determinate în planul de proiecţie Stereo 70 şi sunt rotunjite la 1 milimetru.
*** Distanţa dintre puncte este formată din segmente cumulate ce sunt mai mici decât valoarea 1 milimetru.

Document care conține date cu caracter personal, protejat de prevederile Regulamentului (UE) nr. 679/2016 și Legii 190/2018

DATE DESPRE IMOBILUL NR. 5041

Oficiul de Cadastru şi Publicitate Imobiliară NEAMT
Biroul de Cadastru şi Publicitate Imobiliară Bicaz

A. Partea I. Descrierea imobilului

TEREN Intravilan

Adresa: Loc. Damuc, Jud. Neamt, pct. 'Batu'

Nr. Crt	Nr cadastral Nr. topografic	Suprafaţa* (mp)	Observaţii / Referinţe
A1		769	Sector cadastral:55 Teren imprejmuit;

Construcţii

Crt	Nr cadastral Nr. topografic	Adresa	Observaţii / Referinţe
A1.1		Loc. Damuc, Jud. Neamt	Nr. niveluri:2; S. construita la sol:129 mp; P+M
A1.2		Loc. Damuc, Jud. Neamt	Nr. niveluri:1; S. construita la sol:17 mp;
A1.3		Loc. Damuc, Jud. Neamt	Nr. niveluri:1; S. construita la sol:22 mp;
A1.4		Loc. Damuc, Jud. Neamt	Nr. niveluri:1; S. construita la sol:86 mp;

B. Partea II. Proprietari şi acte

Inscrieri privitoare la dreptul de proprietate şi alte drepturi reale		Referinţe
5041 / 17/09/2024		
Act Administrativ nr. 5806, din 17/09/2024 emis de Primaria com. Damuc;		
B1	Inscrierea posesiei, drept de PROPRIETATE, dobandit prin Lege, cota actuala 1/1, cota initiala 1/1	A1
	1) **POP GHEORGHE** 2) **POP VERGINICA**	
Act Administrativ nr. 6226, din 23/10/2024 emis de Primaria com. Damuc;		
B2	Intabulare, drept de PROPRIETATE, dobandit prin Lege, cota actuala 1/1, cota initiala 1/1	A1.1, A1.2, A1.3, A1.4
	1) **POP GHEORGHE** 2) **POP VERGINICA**	

C. Partea III. SARCINI .

Inscrieri privind dezmembramintele dreptului de proprietate, drepturi reale de garanţie şi sarcini	Referinţe
NU SUNT	

Document care conține date cu caracter personal, protejat de prevederile Regulamentului (UE) nr. 679/2016 și Legii 190/2018

Anexa Nr. 1 La Partea I

Teren

Nr cadastral	Suprafaţa (mp)*	Observaţii / Referinţe
	769	

* Suprafaţa este determinată in planul de proiecţie Stereo 70.

DETALII LINIARE IMOBIL

Date referitoare la teren

Crt	Categorie folosință	Intra vilan	Suprafaţa (mp)	Tarla	Parcelă	Nr. topo	Observaţii / Referinţe
1	curti constructii	DA	578	36	1418	-	
2	pasune	DA	191	36	1418	-	

Date referitoare la construcţii

Crt	Număr	Destinaţie construcţie	Supraf. (mp)	Situaţie juridică	Observaţii / Referinţe
A1.1		constructii de locuinte	129	Cu acte	Nr. niveluri:2; S. construita la sol:129 mp; P+M
A1.2		constructii anexa	17	Cu acte	Nr. niveluri:1; S. construita la sol:17 mp;
A1.3		constructii anexa	22	Cu acte	Nr. niveluri:1; S. construita la sol:22 mp;
A1.4		constructii anexa	86	Cu acte	Nr. niveluri:1; S. construita la sol:86 mp;

Lungime Segmente

1) Valorile lungimilor segmentelor sunt obţinute din proiecţie în plan.

Punct început	X / Y	Punct sfârşit	X / Y	Lungime segment (** (m)
1	569.379,859 589.051,28	2	569.368,576 589.043,256	13.845

Document care conține date cu caracter personal, protejat de prevederile Regulamentului (UE) nr. 679/2016 și Legii 190/2018

Punct început	X / Y	Punct sfârşit	X / Y	Lungime segment (** (m)
2	569.368,576 589.043,256	3	569.364,024 589.037,052	7.695
3	569.364,024 589.037,052	4	569.363,71 589.036,739	0.443
4	569.363,71 589.036,739	5	569.363,087 589.034,4	2.421
5	569.363,087 589.034,4	6	569.363,802 589.033,972	0.833
6	569.363,802 589.033,972	7	569.364,973 589.032,303	2.039
7	569.364,973 589.032,303	8	569.365,929 589.020,224	12.117
8	569.365,929 589.020,224	9	569.386,449 589.017,166	20.747
9	569.386,449 589.017,166	10	569.387,4 589.022,482	5.4
10	569.387,4 589.022,482	11	569.388,672 589.027,173	4.86
11	569.388,672 589.027,173	12	569.393,307 589.044,711	18.14
12	569.393,307 589.044,711	13	569.395,179 589.051,796	7.328
13	569.395,179 589.051,796	14	569.387,319 589.052,517	7.893
14	569.387,319 589.052,517	15	569.383,084 589.052,05	4.261
15	569.383,084 589.052,05	1	569.379,859 589.051,28	3.316

** Lungimile segmentelor sunt determinate în planul de proiecţie Stereo 70 şi sunt rotunjite la 1 milimetru.
*** Distanţa dintre puncte este formată din segmente cumulate ce sunt mai mici decât valoarea 1 milimetru.

Document care conține date cu caracter personal, protejat de prevederile Regulamentului (UE) nr. 679/2016 și Legii 190/2018

DATE DESPRE IMOBILUL NR. 5047

Oficiul de Cadastru şi Publicitate Imobiliară NEAMT
Biroul de Cadastru şi Publicitate Imobiliară Bicaz

A. Partea I. Descrierea imobilului

TEREN Intravilan

Adresa: Loc. Damuc, Jud. Neamt, pct. 'Batu'

Nr. Crt	Nr cadastral Nr. topografic	Suprafaţa* (mp)	Observaţii / Referinţe
A1		2.311	Sector cadastral:55 Teren neimprejmuit;

B. Partea II. Proprietari şi acte

Inscrieri privitoare la dreptul de proprietate şi alte drepturi reale		Referinţe
5047 / 17/09/2024		
Act Administrativ nr. 5807, din 17/09/2024 emis de Primaria com. Damuc;		
B1	Inscrierea posesiei, drept de PROPRIETATE, dobandit prin Lege, cota actuala 1/1, cota initiala 1/1	A1
	1) **CATRINOI NECULAI**	

C. Partea III. SARCINI .

Inscrieri privind dezmembramintele dreptului de proprietate, drepturi reale de garanţie şi sarcini	Referinţe
NU SUNT	

Document care conține date cu caracter personal, protejat de prevederile Regulamentului (UE) nr. 679/2016 și Legii 190/2018

Anexa Nr. 1 La Partea I

Teren

Nr cadastral	Suprafaţa (mp)*	Observaţii / Referinţe
	2.311	

* Suprafaţa este determinată in planul de proiecţie Stereo 70.

DETALII LINIARE IMOBIL

Date referitoare la teren

Crt	Categorie folosință	Intra vilan	Suprafaţa (mp)	Tarla	Parcelă	Nr. topo	Observaţii / Referinţe
1	arabil	DA	464	36	1408	-	
2	faneata	DA	1.847	36	1409	-	

Lungime Segmente

1) Valorile lungimilor segmentelor sunt obţinute din proiecţie în plan.

Punct început	X / Y	Punct sfârşit	X / Y	Lungime segment (** (m)
1	569.359,569 588.839,759	2	569.377,481 588.871,891	36.787
3	569.387,103 588.901,946	4	569.392,692 588.934,058	32.595
5	569.395,06 588.958,043	6	569.397,573 588.977,539	19.657
7	569.403,021 589.001,103	8	569.403,938 589.004,817	3.826

Punct început	X / Y	Punct sfârşit	X / Y	Lungime segment (** (m)
2	569.377,481 588.871,891	3	569.387,103 588.901,946	31.558
4	569.392,692 588.934,058	5	569.395,06 588.958,043	24.102
6	569.397,573 588.977,539	7	569.403,021 589.001,103	24.186
8	569.403,938 589.004,817	9	569.393,112 589.004,238	10.841

Document care conține date cu caracter personal, protejat de prevederile Regulamentului (UE) nr. 679/2016 și Legii 190/2018

Punct început	X / Y	Punct sfârşit	X / Y	Lungime segment (** (m)
9	569.393,112 589.004,238	10	569.391,989 588.997,359	6.97
11	569.389,816 588.988,868	12	569.389,302 588.986,433	2.489
13	569.388,855 588.984,318	14	569.386,231 588.972,342	12.26
15	569.384,713 588.962,422	16	569.383,016 588.951,649	10.906
17	569.381,14 588.944,407	18	569.379,698 588.930,466	14.015
19	569.374,939 588.916,316	20	569.371,777 588.907,829	9.057
21	569.367,565 588.894,811	22	569.362,476 588.883,279	12.605
23	569.358,877 588.876,35	24	569.353,308 588.862,668	14.772
25	569.350,351 588.856,524	26	569.348,392 588.853,923	3.256
27	569.354,635 588.840,284	1	569.359,569 588.839,759	4.962

Punct început	X / Y	Punct sfârşit	X / Y	Lungime segment (** (m)
10	569.391,989 588.997,359	11	569.389,816 588.988,868	8.765
12	569.389,302 588.986,433	13	569.388,855 588.984,318	2.162
14	569.386,231 588.972,342	15	569.384,713 588.962,422	10.035
16	569.383,016 588.951,649	17	569.381,14 588.944,407	7.481
18	569.379,698 588.930,466	19	569.374,939 588.916,316	14.929
20	569.371,777 588.907,829	21	569.367,565 588.894,811	13.682
22	569.362,476 588.883,279	23	569.358,877 588.876,35	7.808
24	569.353,308 588.862,668	25	569.350,351 588.856,524	6.819
26	569.348,392 588.853,923	27	569.354,635 588.840,284	15.0

** Lungimile segmentelor sunt determinate în planul de proiecţie Stereo 70 şi sunt rotunjite la 1 milimetru.
*** Distanţa dintre puncte este formată din segmente cumulate ce sunt mai mici decât valoarea 1 milimetru.

Document care conține date cu caracter personal, protejat de prevederile Regulamentului (UE) nr. 679/2016 și Legii 190/2018

DATE DESPRE IMOBILUL NR. 5048

Oficiul de Cadastru şi Publicitate Imobiliară NEAMT
Biroul de Cadastru şi Publicitate Imobiliară Bicaz

A. Partea I. Descrierea imobilului

TEREN Intravilan

Adresa: Loc. Damuc, Jud. Neamt, pct. 'Damuc'

Nr. Crt	Nr cadastral Nr. topografic	Suprafaţa* (mp)	Observaţii / Referinţe
A1		604	Sector cadastral:55 Teren neimprejmuit;

B. Partea II. Proprietari şi acte

Inscrieri privitoare la dreptul de proprietate şi alte drepturi reale		Referinţe
5048 / 17/09/2024		
Act Administrativ nr. 6226, din 23/10/2024 emis de Primaria com. Damuc;		
B1	Inscrierea posesiei, drept de PROPRIETATE, dobandit prin Lege, cota actuala 1/1, cota initiala 1/1	A1
	1) **NEIDENTIFICAT NEIDENTIFICAT**, CIF:0000000000000	
Act Normativ nr. 7, din 13/03/1996 emis de Parlamentul României ((art.13));		
B2	Se noteaza mentiunea de proprietar neidentificat	A1

C. Partea III. SARCINI .

Inscrieri privind dezmembramintele dreptului de proprietate, drepturi reale de garanţie şi sarcini	Referinţe
NU SUNT	

Document care conține date cu caracter personal, protejat de prevederile Regulamentului (UE) nr. 679/2016 și Legii 190/2018

Anexa Nr. 1 La Partea I

Teren

Nr cadastral	Suprafaţa (mp)*	Observaţii / Referinţe
	604	

* Suprafaţa este determinată in planul de proiecţie Stereo 70.

DETALII LINIARE IMOBIL

Date referitoare la teren

Crt	Categorie folosință	Intra vilan	Suprafaţa (mp)	Tarla	Parcelă	Nr. topo	Observaţii / Referinţe
1	faneata	DA	604	36	1401	-	

Lungime Segmente

1) Valorile lungimilor segmentelor sunt obţinute din proiecţie în plan.

Punct început	X / Y	Punct sfârşit	X / Y	Lungime segment (** (m)
1	569.375,439 588.834,075	2	569.384,385 588.846,609	15.399
3	569.395,09 588.863,503	4	569.409,671 588.895,321	35.0
5	569.409,237 588.917,917	6	569.408,158 588.924,53	6.7
7	569.408,903 588.933,139	8	569.409,14 588.937,484	4.351
9	569.409,268 588.940,749	10	569.407,848 588.956,263	15.579

Punct început	X / Y	Punct sfârşit	X / Y	Lungime segment (** (m)
2	569.384,385 588.846,609	3	569.395,09 588.863,503	20.0
4	569.409,671 588.895,321	5	569.409,237 588.917,917	22.6
6	569.408,158 588.924,53	7	569.408,903 588.933,139	8.641
8	569.409,14 588.937,484	9	569.409,268 588.940,749	3.268
10	569.407,848 588.956,263	11	569.407,391 588.961,263	5.021

Document care conține date cu caracter personal, protejat de prevederile Regulamentului (UE) nr. 679/2016 și Legii 190/2018

Punct început	X / Y	Punct sfârşit	X / Y	Lungime segment (** (m)
11	569.407,391 588.961,263	12	569.408,287 588.971,981	10.755
13	569.413,407 588.998,692	14	569.413,686 589.000,145	1.48
15	569.415,314 589.006,111	16	569.412,185 589.005,05	3.304
17	569.406,897 588.987,869	18	569.404,054 588.972,517	15.613
19	569.403,779 588.957,572	20	569.405,214 588.949,519	8.18
21	569.405,65 588.940,178	22	569.406,025 588.930,421	9.764
23	569.406,15 588.924,637	24	569.406,295 588.912,883	11.755
25	569.406,129 588.903,874	26	569.405,858 588.895,116	8.762
27	569.396,788 588.874,041	28	569.392,252 588.864,554	10.516
29	569.382,849 588.850,615	30	569.372,259 588.834,515	19.271

Punct început	X / Y	Punct sfârşit	X / Y	Lungime segment (** (m)
12	569.408,287 588.971,981	13	569.413,407 588.998,692	27.197
14	569.413,686 589.000,145	15	569.415,314 589.006,111	6.184
16	569.412,185 589.005,05	17	569.406,897 588.987,869	17.976
18	569.404,054 588.972,517	19	569.403,779 588.957,572	14.948
20	569.405,214 588.949,519	21	569.405,65 588.940,178	9.351
22	569.406,025 588.930,421	23	569.406,15 588.924,637	5.785
24	569.406,295 588.912,883	25	569.406,129 588.903,874	9.011
26	569.405,858 588.895,116	27	569.396,788 588.874,041	22.944
28	569.392,252 588.864,554	29	569.382,849 588.850,615	16.814
30	569.372,259 588.834,515	1	569.375,439 588.834,075	3.21

**** Lungimile segmentelor sunt determinate în planul de proiecţie Stereo 70 şi sunt rotunjite la 1 milimetru.**
***** Distanţa dintre puncte este formată din segmente cumulate ce sunt mai mici decât valoarea 1 milimetru.**

Document care conține date cu caracter personal, protejat de prevederile Regulamentului (UE) nr. 679/2016 și Legii 190/2018

DATE DESPRE IMOBILUL NR. 5062

Oficiul de Cadastru şi Publicitate Imobiliară NEAMT
Biroul de Cadastru şi Publicitate Imobiliară Bicaz

A. Partea I. Descrierea imobilului

TEREN Intravilan

Adresa: Loc. Damuc, Jud. Neamt, pct. 'Damuc'

Nr. Crt	Nr cadastral Nr. topografic	Suprafaţa* (mp)	Observaţii / Referinţe
A1		3.156	Sector cadastral:55 Teren imprejmuit;

Construcţii

Crt	Nr cadastral Nr. topografic	Adresa	Observaţii / Referinţe
A1.1		Loc. Damuc, Jud. Neamt	Nr. niveluri:1; S. construita la sol:77 mp;
A1.2		Loc. Damuc, Jud. Neamt	Nr. niveluri:1; S. construita la sol:82 mp;

B. Partea II. Proprietari şi acte

Inscrieri privitoare la dreptul de proprietate şi alte drepturi reale		Referinţe
5062 / 17/09/2024		
Act Administrativ nr. 6226, din 23/10/2024 emis de Primaria com. Damuc;		
B1	Inscrierea posesiei, drept de PROPRIETATE, dobandit prin Lege, cota actuala 1/1, cota initiala 1/1	A1, A1.1, A1.2
	1) **NEIDENTIFICAT NEIDENTIFICAT**, CIF:0000000000000	
Act Normativ nr. 7, din 13/03/1996 emis de Parlamentul României ((art.13));		
B2	Se noteaza mentiunea de proprietar neidentificat	A1, A1.1, A1.2

C. Partea III. SARCINI .

Inscrieri privind dezmembramintele dreptului de proprietate, drepturi reale de garanţie şi sarcini	Referinţe
NU SUNT	

Document care conține date cu caracter personal, protejat de prevederile Regulamentului (UE) nr. 679/2016 și Legii 190/2018

Anexa Nr. 1 La Partea I

Teren

Nr cadastral	Suprafaţa (mp)*	Observaţii / Referinţe
	3.156	

* Suprafaţa este determinată in planul de proiecţie Stereo 70.

DETALII LINIARE IMOBIL

Date referitoare la teren

Crt	Categorie folosință	Intra vilan	Suprafaţa (mp)	Tarla	Parcelă	Nr. topo	Observaţii / Referinţe
1	curti constructii	DA	266	36	1358	-	
2	arabil	DA	661	36	1358; 1357	-	
3	curti constructii	DA	117	36	1356	-	
4	faneata	DA	2.112	36	1355;1357	-	

Date referitoare la construcţii

Crt	Număr	Destinaţie construcţie	Supraf. (mp)	Situaţie juridică	Observaţii / Referinţe
A1.1		constructii de locuinte	77	Cu acte	Nr. niveluri:1; S. construita la sol:77 mp;
A1.2		constructii anexa	82	Cu acte	Nr. niveluri:1; S. construita la sol:82 mp;

Lungime Segmente

1) Valorile lungimilor segmentelor sunt obţinute din proiecţie în plan.

Punct început	X / Y	Punct sfârşit	X / Y	Lungime segment (** (m)

Punct început	X / Y	Punct sfârşit	X / Y	Lungime segment (** (m)

Document care conține date cu caracter personal, protejat de prevederile Regulamentului (UE) nr. 679/2016 și Legii 190/2018

Punct început	X / Y	Punct sfârşit	X / Y	Lungime segment (** (m)
1	569.543,972 588.788,598	2	569.549,567 588.788,374	5.599
3	569.562,965 588.792,047	4	569.563,419 588.795,313	3.297
5	569.565,324 588.804,927	6	569.569,316 588.824,745	20.216
7	569.570,733 588.831,797	8	569.571,695 588.839,692	7.953
9	569.573,258 588.844,781	10	569.576,586 588.850,992	7.046
11	569.578,964 588.858,05	12	569.580,356 588.862,458	4.623
13	569.581,943 588.867,48	14	569.585,583 588.878,999	12.08
15	569.588,5 588.888,231	16	569.594,784 588.906,566	19.382
17	569.600,427 588.919,592	18	569.603,829 588.927,446	8.559
19	569.605,784 588.932,17	20	569.588,734 588.940,287	18.884
21	569.582,76 588.927,399	22	569.580,862 588.923,304	4.513
23	569.580,255 588.921,993	24	569.571,677 588.902,246	21.53
25	569.566,484 588.887,748	26	569.564,01 588.880,841	7.337
27	569.560,043 588.871,757	28	569.557,392 588.863,524	8.649
29	569.555,264 588.857,277	30	569.552,797 588.849,038	8.6
31	569.550,59 588.838,868	32	569.548,301 588.828,32	10.794
33	569.547,73 588.824,865	34	569.545,627 588.812,14	12.898
35	569.544,843 588.800,993	1	569.543,972 588.788,598	12.426

Punct început	X / Y	Punct sfârşit	X / Y	Lungime segment (** (m)
2	569.549,567 588.788,374	3	569.562,965 588.792,047	13.892
4	569.563,419 588.795,313	5	569.565,324 588.804,927	9.801
6	569.569,316 588.824,745	7	569.570,733 588.831,797	7.193
8	569.571,695 588.839,692	9	569.573,258 588.844,781	5.324
10	569.576,586 588.850,992	11	569.578,964 588.858,05	7.448
12	569.580,356 588.862,458	13	569.581,943 588.867,48	5.267
14	569.585,583 588.878,999	15	569.588,5 588.888,231	9.682
16	569.594,784 588.906,566	17	569.600,427 588.919,592	14.196
18	569.603,829 588.927,446	19	569.605,784 588.932,17	5.113
20	569.588,734 588.940,287	21	569.582,76 588.927,399	14.205
22	569.580,862 588.923,304	23	569.580,255 588.921,993	1.445
24	569.571,677 588.902,246	25	569.566,484 588.887,748	15.4
26	569.564,01 588.880,841	27	569.560,043 588.871,757	9.912
28	569.557,392 588.863,524	29	569.555,264 588.857,277	6.599
30	569.552,797 588.849,038	31	569.550,59 588.838,868	10.407
32	569.548,301 588.828,32	33	569.547,73 588.824,865	3.502
34	569.545,627 588.812,14	35	569.544,843 588.800,993	11.175

**** Lungimile segmentelor sunt determinate în planul de proiecţie Stereo 70 şi sunt rotunjite la 1 milimetru.**
***** Distanţa dintre puncte este formată din segmente cumulate ce sunt mai mici decât valoarea 1 milimetru.**

Document care conține date cu caracter personal, protejat de prevederile Regulamentului (UE) nr. 679/2016 și Legii 190/2018

DATE DESPRE IMOBILUL NR. 5064

Oficiul de Cadastru şi Publicitate Imobiliară NEAMT
Biroul de Cadastru şi Publicitate Imobiliară Bicaz

A. Partea I. Descrierea imobilului

TEREN Intravilan

Adresa: Loc. Damuc, Jud. Neamt

Nr. Crt	Nr cadastral Nr. topografic	Suprafaţa* (mp)	Observaţii / Referinţe
A1	51191	507	Sector cadastral:55 Teren neimprejmuit; Teren delimitat cu gard de lemn, gard de plasa si partial neimprejmuit;

B. Partea II. Proprietari şi acte

Inscrieri privitoare la dreptul de proprietate şi alte drepturi reale		Referinţe
3145 / 14/02/2020		
Act Notarial nr. Contract de vanzare aut. nr. 198, din 14/02/2020 emis de NP BĂLAN Oana;		
B1	Intabulare, drept de PROPRIETATE, dobandit prin Conventie, cota actuala 1/1, cota initiala 1/1	A1
	1) **TOPLICEAN GHEORGHE** 2) **TOPLICEAN LENUŢA-CRISTINA**, -soti	

C. Partea III. SARCINI .

Inscrieri privind dezmembramintele dreptului de proprietate, drepturi reale de garanţie şi sarcini	Referinţe
NU SUNT	

Document care conține date cu caracter personal, protejat de prevederile Regulamentului (UE) nr. 679/2016 și Legii 190/2018

Anexa Nr. 1 La Partea I

Teren

Nr cadastral	Suprafaţa (mp)*	Observaţii / Referinţe
51191	507	Teren delimitat cu gard de lemn, gard de plasa si partial neimprejmuit;

* Suprafaţa este determinată in planul de proiecţie Stereo 70.

DETALII LINIARE IMOBIL

Date referitoare la teren

Crt	Categorie folosință	Intra vilan	Suprafaţa (mp)	Tarla	Parcelă	Nr. topo	Observaţii / Referinţe
1	arabil	DA	507	-	-	-	

Lungime Segmente
1) Valorile lungimilor segmentelor sunt obţinute din proiecţie în plan.

Punct început	X / Y	Punct sfârşit	X / Y	Lungime segment (** (m)
1	569.539,433 588.906,082	2	569.547,616 588.901,346	9.455
2	569.547,616 588.901,346	3	569.556,832 588.923,171	23.691
3	569.556,832 588.923,171	4	569.560,569 588.932,021	9.607
4	569.560,569 588.932,021	5	569.568,713 588.951,306	20.934
5	569.568,713 588.951,306	6	569.560,504 588.955,493	9.215

Document care conține date cu caracter personal, protejat de prevederile Regulamentului (UE) nr. 679/2016 și Legii 190/2018

Punct început	X / Y	Punct sfârşit	X / Y	Lungime segment (** (m)
6	569.560,504 588.955,493	7	569.558,735 588.952,359	3.599
7	569.558,735 588.952,359	8	569.548,662 588.927,731	26.608
8	569.548,662 588.927,731	1	569.539,433 588.906,082	23.534

** Lungimile segmentelor sunt determinate în planul de proiecţie Stereo 70 şi sunt rotunjite la 1 milimetru.
*** Distanţa dintre puncte este formată din segmente cumulate ce sunt mai mici decât valoarea 1 milimetru.

Document care conține date cu caracter personal, protejat de prevederile Regulamentului (UE) nr. 679/2016 și Legii 190/2018

DATE DESPRE IMOBILUL NR. 5065

Oficiul de Cadastru şi Publicitate Imobiliară NEAMT
Biroul de Cadastru şi Publicitate Imobiliară Bicaz

A. Partea I. Descrierea imobilului

TEREN Intravilan

Adresa: Loc. Damuc, Jud. Neamt, pct. 'Batu'

Nr. Crt	Nr cadastral Nr. topografic	Suprafaţa* (mp)	Observaţii / Referinţe
A1		1.035	Sector cadastral:55 Teren imprejmuit;

Construcţii

Crt	Nr cadastral Nr. topografic	Adresa	Observaţii / Referinţe
A1.1		Loc. Damuc, Jud. Neamt	Nr. niveluri:1; S. construita la sol:48 mp;
A1.2		Loc. Damuc, Jud. Neamt	Nr. niveluri:1; S. construita la sol:58 mp;

B. Partea II. Proprietari şi acte

Inscrieri privitoare la dreptul de proprietate şi alte drepturi reale		Referinţe
5065 / 17/09/2024		
Act Administrativ nr. 5808, din 17/09/2024 emis de Primaria com. Damuc;		
B1	Inscrierea posesiei, drept de PROPRIETATE, dobandit prin Lege, cota actuala 1/1, cota initiala 1/1	A1
	1) **TOPLICIAN IONUȚ**	
Act Administrativ nr. 6226, din 23/10/2024 emis de Primaria com. Damuc;		
B2	Intabulare, drept de PROPRIETATE, dobandit prin Lege, cota actuala 1/1, cota initiala 1/1	A1.1, A1.2
	1) **TOPLICIAN IONUȚ**	

C. Partea III. SARCINI .

Inscrieri privind dezmembramintele dreptului de proprietate, drepturi reale de garanţie şi sarcini	Referinţe
NU SUNT	

Document care conține date cu caracter personal, protejat de prevederile Regulamentului (UE) nr. 679/2016 și Legii 190/2018

Anexa Nr. 1 La Partea I

Teren

Nr cadastral	Suprafaţa (mp)*	Observaţii / Referinţe
	1.035	

* Suprafaţa este determinată in planul de proiecţie Stereo 70.

DETALII LINIARE IMOBIL

Date referitoare la teren

Crt	Categorie folosință	Intra vilan	Suprafaţa (mp)	Tarla	Parcelă	Nr. topo	Observaţii / Referinţe
1	curti constructii	DA	116	36	1368	-	
2	faneata	DA	313	36	1368; 1369	-	
3	curti constructii	DA	121	36	1368; 1369	-	
4	arabil	DA	485	36	1369; 1370	-	

Date referitoare la construcţii

Crt	Număr	Destinaţie construcţie	Supraf. (mp)	Situaţie juridică	Observaţii / Referinţe
A1.1		constructii de locuinte	48	Cu acte	Nr. niveluri:1; S. construita la sol:48 mp;
A1.2		constructii anexa	58	Cu acte	Nr. niveluri:1; S. construita la sol:58 mp;

Lungime Segmente

1) Valorile lungimilor segmentelor sunt obţinute din proiecţie în plan.

Punct început	X / Y	Punct sfârşit	X / Y	Lungime segment (** (m)

Document care conține date cu caracter personal, protejat de prevederile Regulamentului (UE) nr. 679/2016 și Legii 190/2018

Punct început	X / Y	Punct sfârşit	X / Y	Lungime segment (** (m)
1	569.527,799 588.904,771	2	569.529,883 588.910,086	5.709
2	569.529,883 588.910,086	3	569.534,649 588.921,101	12.002
3	569.534,649 588.921,101	4	569.538,681 588.930,383	10.12
4	569.538,681 588.930,383	5	569.547,62 588.951,353	22.796
5	569.547,62 588.951,353	6	569.548,725 588.954,211	3.064
6	569.548,725 588.954,211	7	569.550,839 588.959,68	5.863
7	569.550,839 588.959,68	8	569.542,467 588.962,72	8.907
8	569.542,467 588.962,72	9	569.536,922 588.963,696	5.63
9	569.536,922 588.963,696	10	569.533,528 588.964,151	3.424
10	569.533,528 588.964,151	11	569.528,922 588.961,989	5.088
11	569.528,922 588.961,989	12	569.527,255 588.956,078	6.142
12	569.527,255 588.956,078	13	569.526,894 588.954,799	1.329
13	569.526,894 588.954,799	14	569.522,742 588.940,177	15.2
14	569.522,742 588.940,177	15	569.519,507 588.929,805	10.865
15	569.519,507 588.929,805	16	569.515,309 588.916,684	13.776
16	569.515,309 588.916,684	17	569.520,162 588.915,115	5.1
17	569.520,162 588.915,115	18	569.518,408 588.910,573	4.869
18	569.518,408 588.910,573	19	569.520,595 588.908,97	2.712
19	569.520,595 588.908,97	20	569.524,017 588.906,462	4.243
20	569.524,017 588.906,462	1	569.527,799 588.904,771	4.143

** Lungimile segmentelor sunt determinate în planul de proiecţie Stereo 70 şi sunt rotunjite la 1 milimetru.
*** Distanţa dintre puncte este formată din segmente cumulate ce sunt mai mici decât valoarea 1 milimetru.

Document care conține date cu caracter personal, protejat de prevederile Regulamentului (UE) nr. 679/2016 și Legii 190/2018

DATE DESPRE IMOBILUL NR. 5066

Oficiul de Cadastru şi Publicitate Imobiliară NEAMT
Biroul de Cadastru şi Publicitate Imobiliară Bicaz

A. Partea I. Descrierea imobilului

TEREN Intravilan

Adresa: Loc. Damuc, Jud. Neamt, pct. 'Batu'

Nr. Crt	Nr cadastral Nr. topografic	Suprafaţa* (mp)	Observaţii / Referinţe
A1		488	Sector cadastral:55 Teren neimprejmuit;

B. Partea II. Proprietari şi acte

Inscrieri privitoare la dreptul de proprietate şi alte drepturi reale		Referinţe
5066 / 17/09/2024		
Act Administrativ nr. 5809, din 17/09/2024 emis de Primaria com. Damuc;		
B1	Inscrierea posesiei, drept de PROPRIETATE, dobandit prin Lege, cota actuala 1/1, cota initiala 1/1	A1
	1) **TOPLICIAN IONUŢ** 2) **CHIRILĂ MANOLE** 3) **TOPLICEAN GHEORGHE** 4) **TOPLICEAN LENUŢA-CRISTINA** 5) **COJOCARIU LUCREŢIA**	

C. Partea III. SARCINI .

Inscrieri privind dezmembramintele dreptului de proprietate, drepturi reale de garanţie şi sarcini	Referinţe
NU SUNT	

Anexa Nr. 1 La Partea I

Teren

Nr cadastral	Suprafaţa (mp)*	Observaţii / Referinţe
	488	

* Suprafaţa este determinată in planul de proiecţie Stereo 70.

DETALII LINIARE IMOBIL

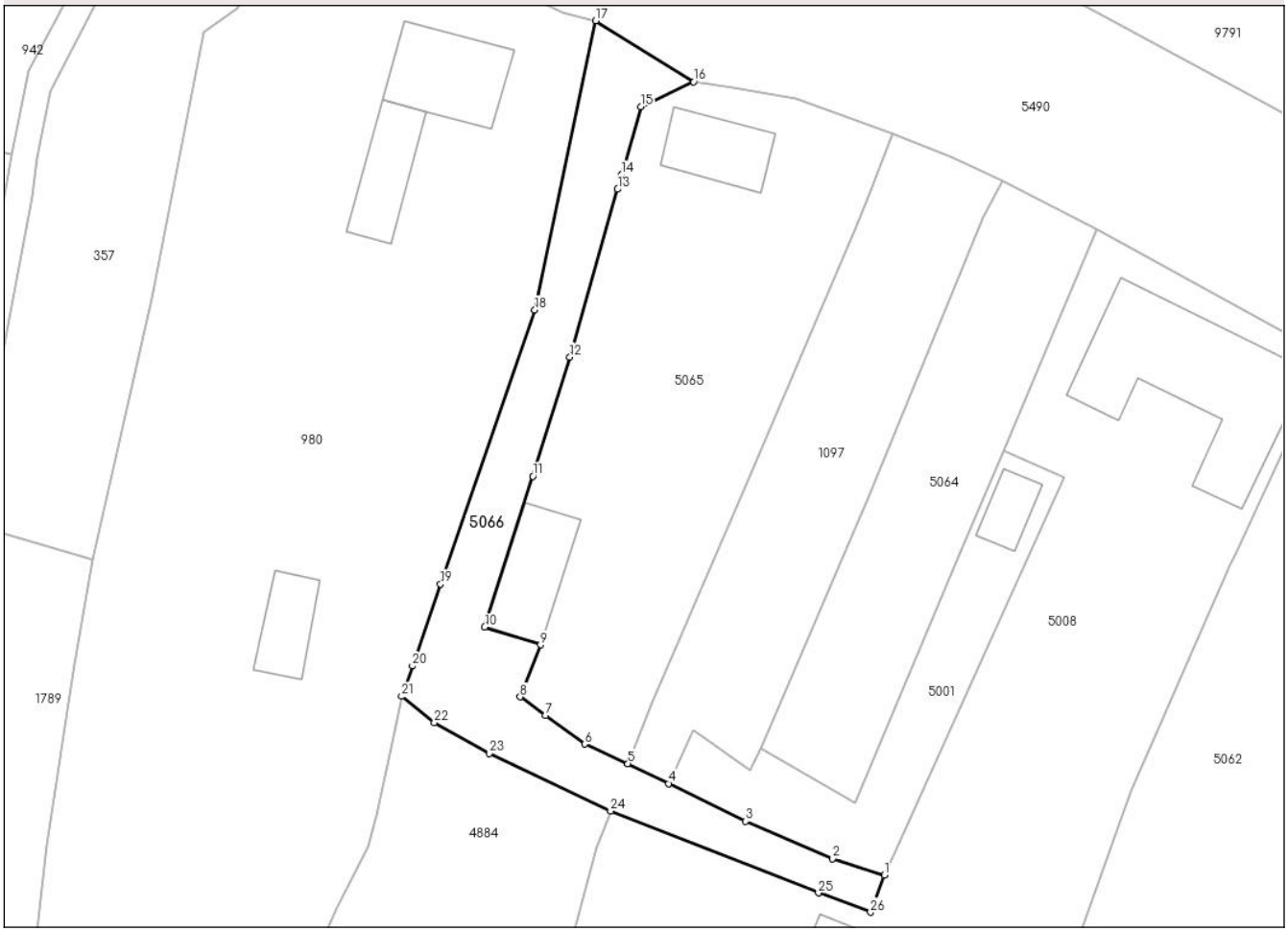

Date referitoare la teren

Crt	Categorie folosință	Intra vilan	Suprafaţa (mp)	Tarla	Parcelă	Nr. topo	Observaţii / Referinţe
1	drum	DA	488	36	1368; 1370; 1365	-	Cale de acces

Lungime Segmente

1) Valorile lungimilor segmentelor sunt obţinute din proiecţie în plan.

Punct început	X / Y	Punct sfârşit	X / Y	Lungime segment (** (m)
1	569.550,173 588.895,068	2	569.545,636 588.896,475	4.75
3	569.538,061 588.899,743	4	569.531,345 588.903,034	7.479
5	569.527,799 588.904,771	6	569.524,017 588.906,462	4.143
7	569.520,595 588.908,97	8	569.518,408 588.910,573	2.712
9	569.520,162 588.915,115	10	569.515,309 588.916,684	5.1

Punct început	X / Y	Punct sfârşit	X / Y	Lungime segment (** (m)
2	569.545,636 588.896,475	3	569.538,061 588.899,743	8.25
4	569.531,345 588.903,034	5	569.527,799 588.904,771	3.949
6	569.524,017 588.906,462	7	569.520,595 588.908,97	4.243
8	569.518,408 588.910,573	9	569.520,162 588.915,115	4.869
10	569.515,309 588.916,684	11	569.519,507 588.929,805	13.776

Document care conține date cu caracter personal, protejat de prevederile Regulamentului (UE) nr. 679/2016 și Legii 190/2018

Punct început	X / Y	Punct sfârşit	X / Y	Lungime segment (** (m)
11	569.519,507 588.929,805	12	569.522,742 588.940,177	10.865
13	569.526,894 588.954,799	14	569.527,255 588.956,078	1.329
15	569.528,922 588.961,989	16	569.533,528 588.964,151	5.088
17	569.524,979 588.969,481	18	569.519,686 588.944,295	25.736
19	569.511,456 588.920,395	20	569.509,004 588.913,274	7.531
21	569.508,064 588.910,628	22	569.510,91 588.908,329	3.659
23	569.515,718 588.905,658	24	569.526,288 588.900,641	11.7
25	569.544,401 588.893,498	26	569.548,956 588.891,824	4.853

Punct început	X / Y	Punct sfârşit	X / Y	Lungime segment (** (m)
12	569.522,742 588.940,177	13	569.526,894 588.954,799	15.2
14	569.527,255 588.956,078	15	569.528,922 588.961,989	6.142
16	569.533,528 588.964,151	17	569.524,979 588.969,481	10.074
18	569.519,686 588.944,295	19	569.511,456 588.920,395	25.277
20	569.509,004 588.913,274	21	569.508,064 588.910,628	2.808
22	569.510,91 588.908,329	23	569.515,718 588.905,658	5.5
24	569.526,288 588.900,641	25	569.544,401 588.893,498	19.471
26	569.548,956 588.891,824	1	569.550,173 588.895,068	3.465

** Lungimile segmentelor sunt determinate în planul de proiecţie Stereo 70 şi sunt rotunjite la 1 milimetru.
*** Distanţa dintre puncte este formată din segmente cumulate ce sunt mai mici decât valoarea 1 milimetru.

Document care conține date cu caracter personal, protejat de prevederile Regulamentului (UE) nr. 679/2016 și Legii 190/2018

DATE DESPRE IMOBILUL NR. 5068

Oficiul de Cadastru şi Publicitate Imobiliară NEAMT
Biroul de Cadastru şi Publicitate Imobiliară Bicaz

A. Partea I. Descrierea imobilului

TEREN Intravilan

Adresa: Loc. Damuc, Jud. Neamt, pct. 'Batu'

Nr. Crt	Nr cadastral Nr. topografic	Suprafaţa* (mp)	Observaţii / Referinţe
A1		2.392	Sector cadastral:55 Teren neimprejmuit;

Construcţii

Crt	Nr cadastral Nr. topografic	Adresa	Observaţii / Referinţe
A1.1		Loc. Damuc, Jud. Neamt	Nr. niveluri:1; S. construita la sol:15 mp;

B. Partea II. Proprietari şi acte

Inscrieri privitoare la dreptul de proprietate şi alte drepturi reale		Referinţe
5068 / 17/09/2024		
Act Administrativ nr. 5810, din 17/09/2024 emis de Primaria com. Damuc;		
B1	Inscrierea posesiei, drept de PROPRIETATE, dobandit prin Lege, cota actuala 1/1, cota initiala 1/1	A1
	1) **TOPLICEAN GHEORGHE** 2) **TOPLICEAN LENUȚA-CRISTINA**	
Act Administrativ nr. 6226, din 23/10/2024 emis de Primaria com. Damuc;		
B2	Intabulare, drept de PROPRIETATE, dobandit prin Lege, cota actuala 1/1, cota initiala 1/1	A1.1
	1) **TOPLICEAN GHEORGHE** 2) **TOPLICEAN LENUȚA-CRISTINA**	

C. Partea III. SARCINI .

Inscrieri privind dezmembramintele dreptului de proprietate, drepturi reale de garanţie şi sarcini	Referinţe
NU SUNT	

Document care conține date cu caracter personal, protejat de prevederile Regulamentului (UE) nr. 679/2016 și Legii 190/2018

Anexa Nr. 1 La Partea I

Teren

Nr cadastral	Suprafaţa (mp)*	Observaţii / Referinţe
	2.392	

* Suprafaţa este determinată in planul de proiecţie Stereo 70.

DETALII LINIARE IMOBIL

Date referitoare la teren

Crt	Categorie folosință	Intra vilan	Suprafaţa (mp)	Tarla	Parcelă	Nr. topo	Observaţii / Referinţe
1	arabil	DA	309	36	1415; 1414	-	
2	pasune	DA	573	36	1414; 1413	-	
3	faneata	DA	1.510	36	1412; 1413	-	

Date referitoare la construcţii

Crt	Număr	Destinaţie construcţie	Supraf. (mp)	Situaţie juridică	Observaţii / Referinţe
A1.1		constructii anexa	15	Cu acte	Nr. niveluri:1; S. construita la sol:15 mp;

Lungime Segmente

1) Valorile lungimilor segmentelor sunt obţinute din proiecţie în plan.

Punct început	X / Y	Punct sfârşit	X / Y	Lungime segment
1	569.350,351 588.856,524	2	569.353,308 588.862,668	6.819
4	569.362,476 588.883,279	5	569.367,565 588.894,811	12.605
7	569.374,939 588.916,316	8	569.379,698 588.930,466	14.929

Punct început	X / Y	Punct sfârşit	X / Y	Lungime segment
2	569.353,308 588.862,668	3	569.358,877 588.876,35	14.772
5	569.367,565 588.894,811	6	569.371,777 588.907,829	13.682
8	569.379,698 588.930,466	9	569.381,14 588.944,407	14.015

Punct început	X / Y	Punct sfârşit	X / Y	Lungime segment
3	569.358,877 588.876,35	4	569.362,476 588.883,279	7.808
6	569.371,777 588.907,829	7	569.374,939 588.916,316	9.057
9	569.381,14 588.944,407	10	569.383,016 588.951,649	7.481

Document care conține date cu caracter personal, protejat de prevederile Regulamentului (UE) nr. 679/2016 și Legii 190/2018

Punct început	X / Y	Punct sfârşit	X / Y	Lungime segment
10	569.383,016 588.951,649	11	569.384,713 588.962,422	10.906
13	569.388,855 588.984,318	14	569.389,302 588.986,433	2.162
16	569.391,989 588.997,359	17	569.393,112 589.004,238	6.97
19	569.388,188 588.992,413	20	569.383,582 588.990,828	4.871
22	569.380,313 588.988,208	23	569.379,772 588.985,713	2.553
25	569.375,749 588.972,522	26	569.374,242 588.969,243	3.609
28	569.371,15 588.966,509	29	569.361,492 588.944,894	23.675
31	569.355,116 588.927,795	32	569.351,295 588.918,443	10.102
34	569.347,35 588.912,074	35	569.349,197 588.908,681	3.863
37	569.354,196 588.901,982	38	569.352,875 588.896,045	6.082
40	569.347,27 588.889,008	41	569.336,131 588.874,989	17.906
43	569.336,11 588.871,927	44	569.336,929 588.868,831	3.202
46	569.346,782 588.858,98	1	569.350,351 588.856,524	4.332

Punct început	X / Y	Punct sfârşit	X / Y	Lungime segment
11	569.384,713 588.962,422	12	569.386,231 588.972,342	10.035
14	569.389,302 588.986,433	15	569.389,816 588.988,868	2.489
17	569.393,112 589.004,238	18	569.389,835 589.003,727	3.317
20	569.383,582 588.990,828	21	569.381,027 588.991,495	2.641
23	569.379,772 588.985,713	24	569.376,487 588.974,94	11.263
26	569.374,242 588.969,243	27	569.372,275 588.969,893	2.072
29	569.361,492 588.944,894	30	569.359,29 588.938,989	6.302
32	569.351,295 588.918,443	33	569.348,612 588.913,03	6.041
35	569.349,197 588.908,681	36	569.351,114 588.904,551	4.553
38	569.352,875 588.896,045	39	569.349,791 588.893,542	3.972
41	569.336,131 588.874,989	42	569.336,125 588.874,068	0.921
44	569.336,929 588.868,831	45	569.341,737 588.863,001	7.557

Punct început	X / Y	Punct sfârşit	X / Y	Lungime segment
12	569.386,231 588.972,342	13	569.388,855 588.984,318	12.26
15	569.389,816 588.988,868	16	569.391,989 588.997,359	8.765
18	569.389,835 589.003,727	19	569.388,188 588.992,413	11.433
21	569.381,027 588.991,495	22	569.380,313 588.988,208	3.364
24	569.376,487 588.974,94	25	569.375,749 588.972,522	2.528
27	569.372,275 588.969,893	28	569.371,15 588.966,509	3.566
30	569.359,29 588.938,989	31	569.355,116 588.927,795	11.947
33	569.348,612 588.913,03	34	569.347,35 588.912,074	1.583
36	569.351,114 588.904,551	37	569.354,196 588.901,982	4.012
39	569.349,791 588.893,542	40	569.347,27 588.889,008	5.188
42	569.336,125 588.874,068	43	569.336,11 588.871,927	2.141
45	569.341,737 588.863,001	46	569.346,782 588.858,98	6.451

** Lungimile segmentelor sunt determinate în planul de proiecţie Stereo 70 şi sunt rotunjite la 1 milimetru.
*** Distanţa dintre puncte este formată din segmente cumulate ce sunt mai mici decât valoarea 1 milimetru.

Document care conține date cu caracter personal, protejat de prevederile Regulamentului (UE) nr. 679/2016 și Legii 190/2018

DATE DESPRE IMOBILUL NR. 5069

Oficiul de Cadastru şi Publicitate Imobiliară NEAMT
Biroul de Cadastru şi Publicitate Imobiliară Bicaz

A. Partea I. Descrierea imobilului

TEREN Intravilan

Adresa: Loc. Damuc, Jud. Neamt, pct. 'Damuc'

Nr. Crt	Nr cadastral Nr. topografic	Suprafaţa* (mp)	Observaţii / Referinţe
A1		729	Sector cadastral:55 Teren neimprejmuit;

B. Partea II. Proprietari şi acte

Inscrieri privitoare la dreptul de proprietate şi alte drepturi reale		Referinţe
5069 / 17/09/2024		
Act Administrativ nr. 6226, din 23/10/2024 emis de Primaria com. Damuc;		
B1	Inscrierea posesiei, drept de PROPRIETATE, dobandit prin Lege, cota actuala 1/1, cota initiala 1/1	A1
	1) **NEIDENTIFICAT NEIDENTIFICAT**, CIF:0000000000000	
Act Normativ nr. 7, din 13/03/1996 emis de Parlamentul României ((art.13));		
B2	Se noteaza mentiunea de proprietar neidentificat	A1

C. Partea III. SARCINI .

Inscrieri privind dezmembramintele dreptului de proprietate, drepturi reale de garanţie şi sarcini	Referinţe
NU SUNT	

Document care conține date cu caracter personal, protejat de prevederile Regulamentului (UE) nr. 679/2016 și Legii 190/2018

Anexa Nr. 1 La Partea I

Teren

Nr cadastral	Suprafaţa (mp)*	Observaţii / Referinţe
	729	

* Suprafaţa este determinată in planul de proiecţie Stereo 70.

DETALII LINIARE IMOBIL

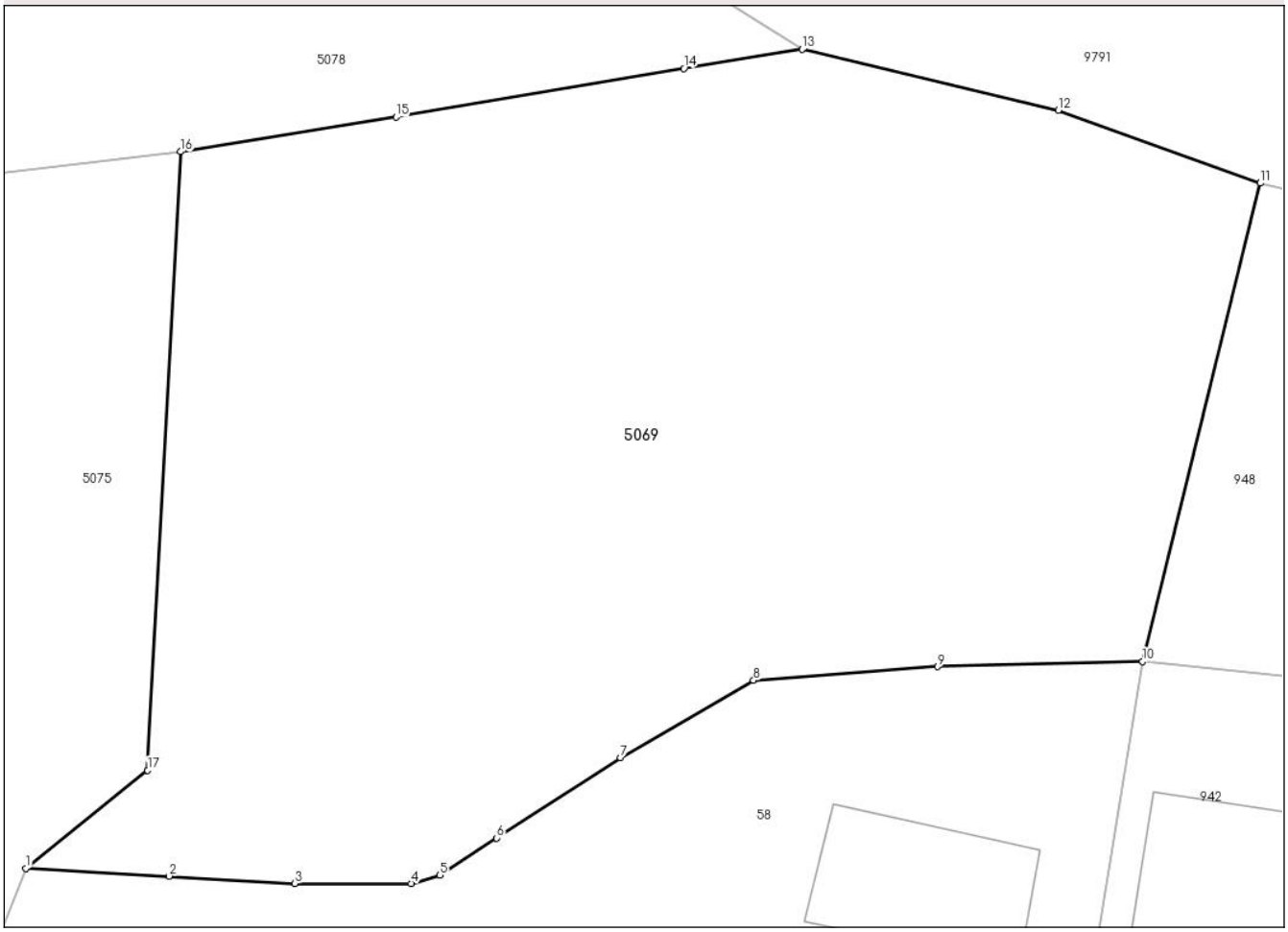

Date referitoare la teren

Crt	Categorie folosință	Intra vilan	Suprafaţa (mp)	Tarla	Parcelă	Nr. topo	Observaţii / Referinţe
1	pasune	DA	729	36	1395	-	Pasune impadurita

Lungime Segmente
1) Valorile lungimilor segmentelor sunt obţinute din proiecţie în plan.

Punct început	X / Y	Punct sfârşit	X / Y	Lungime segment (** (m)
1	569.436,692 588.985,401	2	569.441,351 588.985,147	4.666
2	569.441,351 588.985,147	3	569.445,446 588.984,906	4.102
3	569.445,446 588.984,906	4	569.449,231 588.984,906	3.785
4	569.449,231 588.984,906	5	569.450,16 588.985,181	0.969
5	569.450,16 588.985,181	6	569.452,018 588.986,386	2.215

Document care conține date cu caracter personal, protejat de prevederile Regulamentului (UE) nr. 679/2016 și Legii 190/2018

Punct început	X / Y	Punct sfârşit	X / Y	Lungime segment (** (m)
6	569.452,018 588.986,386	7	569.456,044 588.989,001	4.801
7	569.456,044 588.989,001	8	569.460,38 588.991,513	5.011
8	569.460,38 588.991,513	9	569.466,367 588.991,96	6.004
9	569.466,367 588.991,96	10	569.473,043 588.992,132	6.678
10	569.473,043 588.992,132	11	569.476,873 589.007,68	16.013
11	569.476,873 589.007,68	12	569.470,297 589.010,046	6.989
12	569.470,297 589.010,046	13	569.461,959 589.012,032	8.571
13	569.461,959 589.012,032	14	569.458,108 589.011,413	3.9
14	569.458,108 589.011,413	15	569.448,74 589.009,834	9.5
15	569.448,74 589.009,834	16	569.441,731 589.008,703	7.1
16	569.441,731 589.008,703	17	569.440,655 588.988,592	20.14
17	569.440,655 588.988,592	1	569.436,692 588.985,401	5.088

** Lungimile segmentelor sunt determinate în planul de proiecţie Stereo 70 şi sunt rotunjite la 1 milimetru.
*** Distanţa dintre puncte este formată din segmente cumulate ce sunt mai mici decât valoarea 1 milimetru.

Document care conține date cu caracter personal, protejat de prevederile Regulamentului (UE) nr. 679/2016 și Legii 190/2018

DATE DESPRE IMOBILUL NR. 5072

Oficiul de Cadastru şi Publicitate Imobiliară NEAMT
Biroul de Cadastru şi Publicitate Imobiliară Bicaz

A. Partea I. Descrierea imobilului

TEREN Intravilan

Adresa: Loc. Damuc, Jud. Neamt, pct. 'Batu'

Nr. Crt	Nr cadastral Nr. topografic	Suprafaţa* (mp)	Observaţii / Referinţe
A1		84	Sector cadastral:55 Teren neimprejmuit;

Construcţii

Crt	Nr cadastral Nr. topografic	Adresa	Observaţii / Referinţe
A1.1		Loc. Damuc, Jud. Neamt	Nr. niveluri:1; S. construita la sol:14 mp;

B. Partea II. Proprietari şi acte

Inscrieri privitoare la dreptul de proprietate şi alte drepturi reale		Referinţe
5072 / 17/09/2024		
Act Administrativ nr. 5811, din 17/09/2024 emis de Primaria com. Damuc;		
B1	Inscrierea posesiei, drept de PROPRIETATE, dobandit prin Lege, cota actuala 1/1, cota initiala 1/1	A1
	1) **COJOCARIU LINA**	
Act Administrativ nr. 6226, din 23/10/2024 emis de Primaria com. Damuc;		
B2	Intabulare, drept de PROPRIETATE, dobandit prin Lege, cota actuala 1/1, cota initiala 1/1	A1.1
	1) **COJOCARIU LINA**	

C. Partea III. SARCINI .

Inscrieri privind dezmembramintele dreptului de proprietate, drepturi reale de garanţie şi sarcini	Referinţe
NU SUNT	

Document care conține date cu caracter personal, protejat de prevederile Regulamentului (UE) nr. 679/2016 și Legii 190/2018

Anexa Nr. 1 La Partea I

Teren

Nr cadastral	Suprafaţa (mp)*	Observaţii / Referinţe
	84	

* Suprafaţa este determinată in planul de proiecţie Stereo 70.

DETALII LINIARE IMOBIL

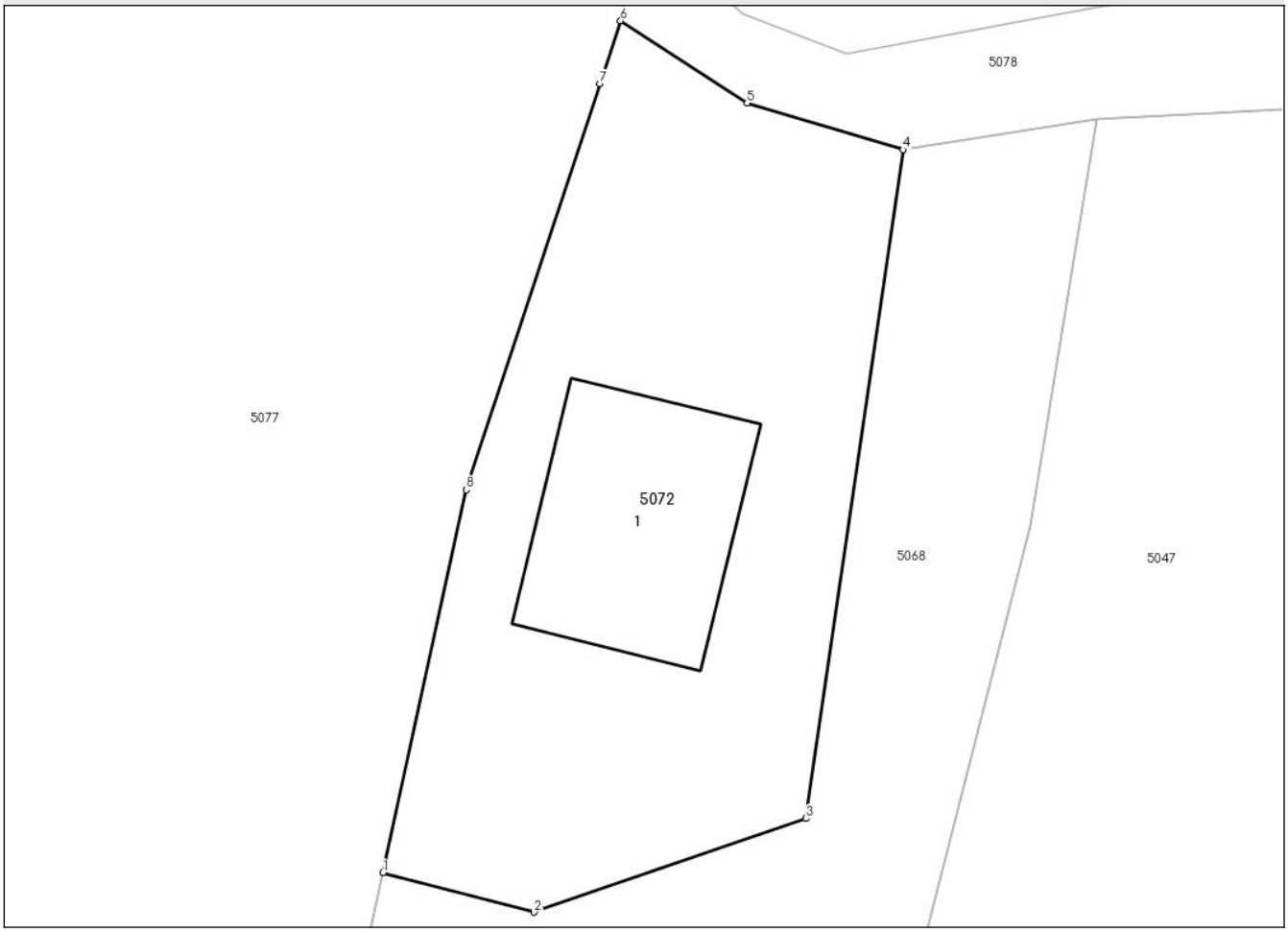

Date referitoare la teren

Crt	Categorie folosință	Intra vilan	Suprafaţa (mp)	Tarla	Parcelă	Nr. topo	Observaţii / Referinţe
1	curti constructii	DA	84	36	1414; 1415	-	

Date referitoare la construcţii

Crt	Număr	Destinaţie construcţie	Supraf. (mp)	Situaţie juridică	Observaţii / Referinţe
A1.1		constructii anexa	14	Cu acte	Nr. niveluri:1; S. construita la sol:14 mp;

Lungime Segmente
1) Valorile lungimilor segmentelor sunt obţinute din proiecţie în plan.

Punct început	X / Y	Punct sfârşit	X / Y	Lungime segment (** (m)
1	569.381,027 588.991,495	2	569.383,582 588.990,828	2.641
2	569.383,582 588.990,828	3	569.388,188 588.992,413	4.871
3	569.388,188 588.992,413	4	569.389,835 589.003,727	11.433
4	569.389,835 589.003,727	5	569.387,193 589.004,519	2.758

Document care conține date cu caracter personal, protejat de prevederile Regulamentului (UE) nr. 679/2016 și Legii 190/2018

Punct început	X / Y	Punct sfârşit	X / Y	Lungime segment (** (m)
5	569.387,193 589.004,519	6	569.385,052 589.005,911	2.554
6	569.385,052 589.005,911	7	569.384,7 589.004,845	1.123
7	569.384,7 589.004,845	8	569.382,434 588.997,974	7.235
8	569.382,434 588.997,974	1	569.381,027 588.991,495	6.63

** Lungimile segmentelor sunt determinate în planul de proiecţie Stereo 70 şi sunt rotunjite la 1 milimetru.
*** Distanţa dintre puncte este formată din segmente cumulate ce sunt mai mici decât valoarea 1 milimetru.

Document care conține date cu caracter personal, protejat de prevederile Regulamentului (UE) nr. 679/2016 și Legii 190/2018

DATE DESPRE IMOBILUL NR. 5073

Oficiul de Cadastru şi Publicitate Imobiliară NEAMT
Biroul de Cadastru şi Publicitate Imobiliară Bicaz

A. Partea I. Descrierea imobilului

TEREN Intravilan

Adresa: Loc. Damuc, Jud. Neamt, pct. 'Damuc'

Nr. Crt	Nr cadastral Nr. topografic	Suprafaţa* (mp)	Observaţii / Referinţe
A1		173	Sector cadastral:55 Teren neimprejmuit;

B. Partea II. Proprietari şi acte

Inscrieri privitoare la dreptul de proprietate şi alte drepturi reale		Referinţe
5073 / 17/09/2024		
Act Administrativ nr. 6226, din 23/10/2024 emis de Primaria com. Damuc;		
B1	Inscrierea posesiei, drept de PROPRIETATE, dobandit prin Lege, cota actuala 1/1, cota initiala 1/1	A1
	1) **NEIDENTIFICAT NEIDENTIFICAT**, CIF:0000000000000	
Act Normativ nr. 7, din 13/03/1996 emis de Parlamentul României ((art.13));		
B2	Se noteaza mentiunea de proprietar neidentificat	A1

C. Partea III. SARCINI .

Inscrieri privind dezmembramintele dreptului de proprietate, drepturi reale de garanţie şi sarcini	Referinţe
NU SUNT	

Document care conține date cu caracter personal, protejat de prevederile Regulamentului (UE) nr. 679/2016 și Legii 190/2018

Anexa Nr. 1 La Partea I

Teren

Nr cadastral	Suprafaţa (mp)*	Observaţii / Referinţe
	173	

* Suprafaţa este determinată in planul de proiecţie Stereo 70.

DETALII LINIARE IMOBIL

Date referitoare la teren

Crt	Categorie folosință	Intra vilan	Suprafaţa (mp)	Tarla	Parcelă	Nr. topo	Observaţii / Referinţe
1	pasune	DA	173	36	1396; 1401; 1404; 1408; 1415	-	Pasune impadurita

Lungime Segmente
1) Valorile lungimilor segmentelor sunt obţinute din proiecţie în plan.

Punct început	X / Y	Punct sfârşit	X / Y	Lungime segment (** (m)
1	569.385,421 589.007,595	2	569.387,112 589.006,036	2.3
2	569.387,112 589.006,036	3	569.388,884 589.005,352	1.899
3	569.388,884 589.005,352	4	569.392,962 589.006,116	4.149
4	569.392,962 589.006,116	5	569.402,476 589.007,82	9.665

Document care conține date cu caracter personal, protejat de prevederile Regulamentului (UE) nr. 679/2016 și Legii 190/2018

Punct început	X / Y	Punct sfârşit	X / Y	Lungime segment (** (m)
5	569.402,476 589.007,82	6	569.411,556 589.008,537	9.108
6	569.411,556 589.008,537	7	569.424,353 589.010,163	12.9
7	569.424,353 589.010,163	8	569.434,74 589.010,683	10.4
8	569.434,74 589.010,683	9	569.426,366 589.011,342	8.4
9	569.426,366 589.011,342	10	569.417,774 589.011,719	8.6
10	569.417,774 589.011,719	11	569.403,676 589.011,963	14.1
11	569.403,676 589.011,963	12	569.393,7 589.012,651	10.0
12	569.393,7 589.012,651	13	569.386,744 589.013,624	7.024
13	569.386,744 589.013,624	1	569.385,421 589.007,595	6.172

** Lungimile segmentelor sunt determinate în planul de proiecţie Stereo 70 şi sunt rotunjite la 1 milimetru.
*** Distanţa dintre puncte este formată din segmente cumulate ce sunt mai mici decât valoarea 1 milimetru.

Document care conține date cu caracter personal, protejat de prevederile Regulamentului (UE) nr. 679/2016 și Legii 190/2018

DATE DESPRE IMOBILUL NR. 5075

Oficiul de Cadastru şi Publicitate Imobiliară NEAMT
Biroul de Cadastru şi Publicitate Imobiliară Bicaz

A. Partea I. Descrierea imobilului

TEREN Intravilan

Adresa: Loc. Damuc, Jud. Neamt, pct. 'Batu'

Nr. Crt	Nr cadastral Nr. topografic	Suprafaţa* (mp)	Observaţii / Referinţe
A1		5.010	Sector cadastral:55 Teren imprejmuit;

Construcţii

Crt	Nr cadastral Nr. topografic	Adresa	Observaţii / Referinţe
A1.1		Loc. Damuc, Jud. Neamt	Nr. niveluri:1; S. construita la sol:36 mp;
A1.2		Loc. Damuc, Jud. Neamt	Nr. niveluri:1; S. construita la sol:74 mp;
A1.3		Loc. Damuc, Jud. Neamt	Nr. niveluri:1; S. construita la sol:45 mp;

B. Partea II. Proprietari şi acte

Inscrieri privitoare la dreptul de proprietate şi alte drepturi reale		Referinţe
5075 / 17/09/2024		
Act Administrativ nr. 5812, din 17/09/2024 emis de Primaria com. Damuc;		
B1	Inscrierea posesiei, drept de PROPRIETATE, dobandit prin Lege, cota actuala 1/1, cota initiala 1/1	A1
	1) **PÎNTEA GAVRIL** 2) **PÎNTEA LINA**, -DECEDAT DEFUNCT:Da	
Act Administrativ nr. 6226, din 23/10/2024 emis de Primaria com. Damuc;		
B2	Intabulare, drept de PROPRIETATE, dobandit prin Lege, cota actuala 1/1, cota initiala 1/1	A1.1, A1.2, A1.3
	1) **PÎNTEA GAVRIL** 2) **PÎNTEA LINA**, -DECEDAT DEFUNCT:Da	

C. Partea III. SARCINI .

Inscrieri privind dezmembramintele dreptului de proprietate, drepturi reale de garanţie şi sarcini	Referinţe
NU SUNT	

Document care conține date cu caracter personal, protejat de prevederile Regulamentului (UE) nr. 679/2016 și Legii 190/2018

Anexa Nr. 1 La Partea I

Teren

Nr cadastral	Suprafaţa (mp)*	Observaţii / Referinţe
	5.010	

* Suprafaţa este determinată in planul de proiecţie Stereo 70.

DETALII LINIARE IMOBIL

Date referitoare la teren

Crt	Categorie folosință	Intra vilan	Suprafaţa (mp)	Tarla	Parcelă	Nr. topo	Observaţii / Referinţe
1	curti constructii	DA	383	36	1397; 1398	-	
2	pasune	DA	442	36	1396; 1398	-	Pasune impadurita
3	faneata	DA	4.185	36	1398; 1399; 1400	-	

Date referitoare la construcţii

Crt	Număr	Destinaţie construcţie	Supraf. (mp)	Situaţie juridică	Observaţii / Referinţe
A1.1		constructii anexa	36	Cu acte	Nr. niveluri:1; S. construita la sol:36 mp;
A1.2		constructii de locuinte	74	Cu acte	Nr. niveluri:1; S. construita la sol:74 mp;
A1.3		constructii anexa	45	Cu acte	Nr. niveluri:1; S. construita la sol:45 mp;

Lungime Segmente

1) Valorile lungimilor segmentelor sunt obţinute din proiecţie în plan.

Punct început	X / Y	Punct sfârşit	X / Y	Lungime segment (** (m)

Punct început	X / Y	Punct sfârşit	X / Y	Lungime segment (** (m)

Document care conține date cu caracter personal, protejat de prevederile Regulamentului (UE) nr. 679/2016 și Legii 190/2018

Punct început	X / Y	Punct sfârşit	X / Y	Lungime segment (** (m)
1	569.391,602 588.823,712	2	569.395,902 588.829,735	7.4
3	569.408,499 588.841,446	4	569.413,632 588.844,146	5.8
5	569.422,307 588.856,87	6	569.428,226 588.865,664	10.6
7	569.434,632 588.879,227	8	569.438,051 588.887,336	8.8
9	569.437,799 588.891,127	10	569.434,739 588.910,892	20.0
11	569.434,495 588.925,69	12	569.434,971 588.931,47	5.8
13	569.436,245 588.938,557	14	569.436,895 588.940,448	2.0
15	569.436,243 588.952,443	16	569.433,803 588.963,055	10.889
17	569.433,977 588.970,175	18	569.435,952 588.983,536	13.506
19	569.436,692 588.985,401	20	569.440,655 588.988,592	5.088
21	569.441,731 589.008,703	22	569.435,733 589.007,991	6.04
23	569.427,46 589.007,876	24	569.415,314 589.006,111	12.274
25	569.413,686 589.000,145	26	569.413,407 588.998,692	1.48
27	569.408,287 588.971,981	28	569.407,391 588.961,263	10.755
29	569.407,848 588.956,263	30	569.409,268 588.940,749	15.579
31	569.409,14 588.937,484	32	569.408,903 588.933,139	4.351
33	569.408,158 588.924,53	34	569.409,237 588.917,917	6.7
35	569.409,671 588.895,321	36	569.395,09 588.863,503	35.0
37	569.384,385 588.846,609	38	569.375,439 588.834,075	15.399

Punct început	X / Y	Punct sfârşit	X / Y	Lungime segment (** (m)
2	569.395,902 588.829,735	3	569.408,499 588.841,446	17.2
4	569.413,632 588.844,146	5	569.422,307 588.856,87	15.4
6	569.428,226 588.865,664	7	569.434,632 588.879,227	15.0
8	569.438,051 588.887,336	9	569.437,799 588.891,127	3.799
10	569.434,739 588.910,892	11	569.434,495 588.925,69	14.8
12	569.434,971 588.931,47	13	569.436,245 588.938,557	7.201
14	569.436,895 588.940,448	15	569.436,243 588.952,443	12.013
16	569.433,803 588.963,055	17	569.433,977 588.970,175	7.122
18	569.435,952 588.983,536	19	569.436,692 588.985,401	2.006
20	569.440,655 588.988,592	21	569.441,731 589.008,703	20.14
22	569.435,733 589.007,991	23	569.427,46 589.007,876	8.274
24	569.415,314 589.006,111	25	569.413,686 589.000,145	6.184
26	569.413,407 588.998,692	27	569.408,287 588.971,981	27.197
28	569.407,391 588.961,263	29	569.407,848 588.956,263	5.021
30	569.409,268 588.940,749	31	569.409,14 588.937,484	3.268
32	569.408,903 588.933,139	33	569.408,158 588.924,53	8.641
34	569.409,237 588.917,917	35	569.409,671 588.895,321	22.6
36	569.395,09 588.863,503	37	569.384,385 588.846,609	20.0
38	569.375,439 588.834,075	1	569.391,602 588.823,712	19.2

**** Lungimile segmentelor sunt determinate în planul de proiecţie Stereo 70 şi sunt rotunjite la 1 milimetru.**
***** Distanţa dintre puncte este formată din segmente cumulate ce sunt mai mici decât valoarea 1 milimetru.**

Document care conține date cu caracter personal, protejat de prevederile Regulamentului (UE) nr. 679/2016 și Legii 190/2018

DATE DESPRE IMOBILUL NR. 5077

Oficiul de Cadastru şi Publicitate Imobiliară NEAMT
Biroul de Cadastru şi Publicitate Imobiliară Bicaz

A. Partea I. Descrierea imobilului

TEREN Intravilan

Adresa: Loc. Damuc, Jud. Neamt, pct. 'Batu'

Nr. Crt	Nr cadastral Nr. topografic	Suprafaţa* (mp)	Observaţii / Referinţe
A1		3.038	Sector cadastral:55 Teren imprejmuit;

Construcţii

Crt	Nr cadastral Nr. topografic	Adresa	Observaţii / Referinţe
A1.1		Loc. Damuc, Jud. Neamt	Nr. niveluri:1; S. construita la sol:143 mp;
A1.2		Loc. Damuc, Jud. Neamt	Nr. niveluri:1; S. construita la sol:68 mp;

B. Partea II. Proprietari şi acte

Inscrieri privitoare la dreptul de proprietate şi alte drepturi reale		Referinţe
5077 / 17/09/2024		
Act Administrativ nr. 5833, din 17/09/2024 emis de Primaria com. Damuc;		
B1	Inscrierea posesiei, drept de PROPRIETATE, dobandit prin Lege, cota actuala 1/1, cota initiala 1/1	A1
	1) **COVASAN ION** 2) **COVASAN VERONICA**	
Act Administrativ nr. 6226, din 23/10/2024 emis de Primaria com. Damuc;		
B2	Intabulare, drept de PROPRIETATE, dobandit prin Lege, cota actuala 1/1, cota initiala 1/1	A1.1, A1.2
	1) **COVASAN ION** 2) **COVASAN VERONICA**	

C. Partea III. SARCINI .

Inscrieri privind dezmembramintele dreptului de proprietate, drepturi reale de garanţie şi sarcini	Referinţe
NU SUNT	

Document care conține date cu caracter personal, protejat de prevederile Regulamentului (UE) nr. 679/2016 și Legii 190/2018

Anexa Nr. 1 La Partea I

Teren

Nr cadastral	Suprafaţa (mp)*	Observaţii / Referinţe
	3.038	

* Suprafaţa este determinată in planul de proiecţie Stereo 70.

DETALII LINIARE IMOBIL

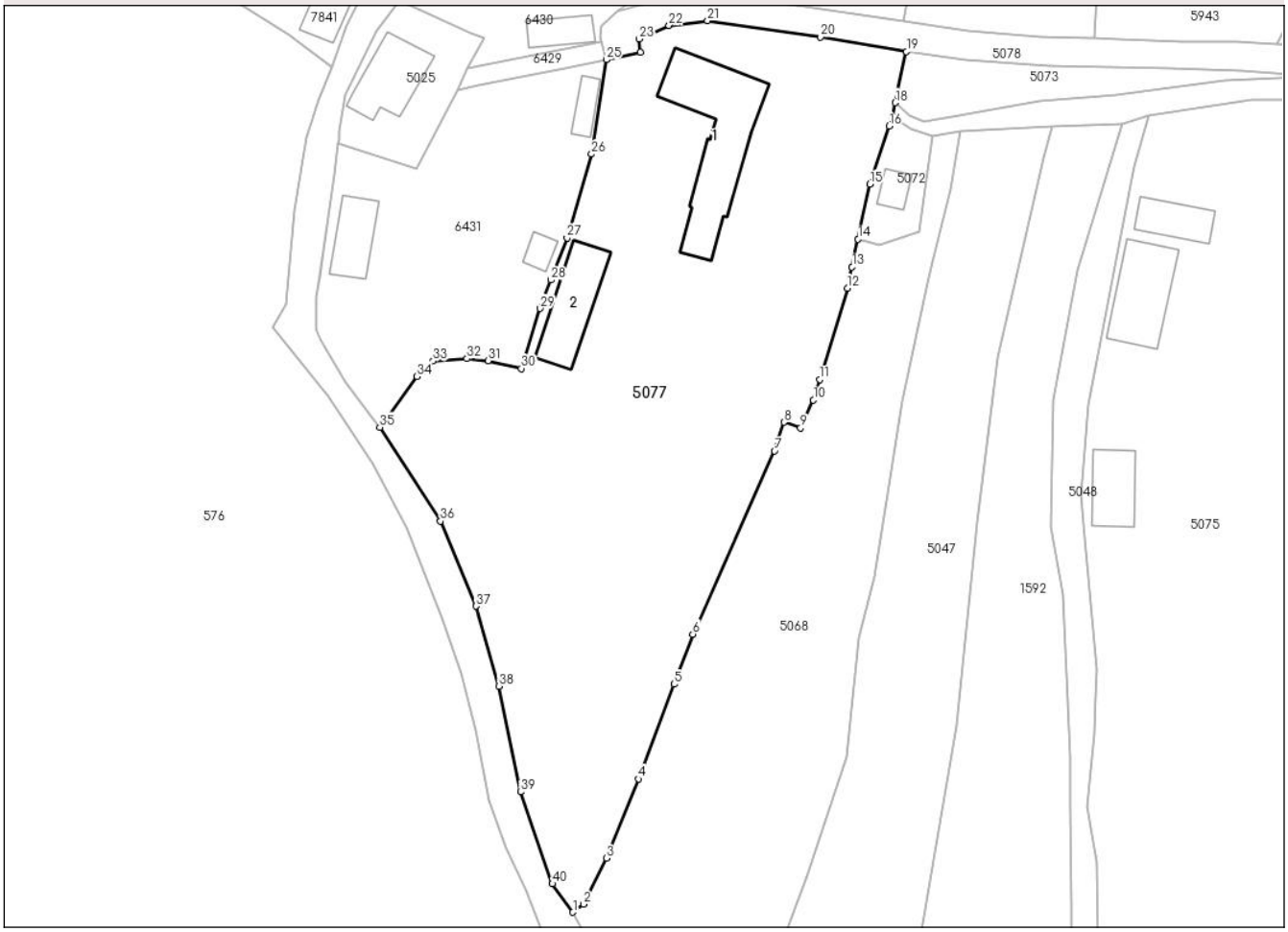

Date referitoare la teren

Crt	Categorie folosință	Intra vilan	Suprafaţa (mp)	Tarla	Parcelă	Nr. topo	Observaţii / Referinţe
1	curti constructii	DA	828	36	1418; 1422; 1423; 1424	-	
2	arabil	DA	636	36	1416; 1417; 1425	-	
3	faneata	DA	1.574	36	1425	-	

Date referitoare la construcţii

Crt	Număr	Destinaţie construcţie	Supraf. (mp)	Situaţie juridică	Observaţii / Referinţe
A1.1		constructii de locuinte	143	Cu acte	Nr. niveluri:1; S. construita la sol:143 mp;
A1.2		constructii anexa	68	Cu acte	Nr. niveluri:1; S. construita la sol:68 mp;

Lungime Segmente

1) Valorile lungimilor segmentelor sunt obţinute din proiecţie în plan.

Punct început	X / Y	Punct sfârşit	X / Y	Lungime segment (** (m)
1	569.347,35 588.912,074	2	569.348,612 588.913,03	1.583

Punct început	X / Y	Punct sfârşit	X / Y	Lungime segment (** (m)
2	569.348,612 588.913,03	3	569.351,295 588.918,443	6.041

Document care conține date cu caracter personal, protejat de prevederile Regulamentului (UE) nr. 679/2016 și Legii 190/2018

Punct început	X / Y	Punct sfârşit	X / Y	Lungime segment (** (m)
3	569.351,295 588.918,443	4	569.355,116 588.927,795	10.102
5	569.359,29 588.938,989	6	569.361,492 588.944,894	6.302
7	569.371,15 588.966,509	8	569.372,275 588.969,893	3.566
9	569.374,242 588.969,243	10	569.375,749 588.972,522	3.609
11	569.376,487 588.974,94	12	569.379,772 588.985,713	11.263
13	569.380,313 588.988,208	14	569.381,027 588.991,495	3.364
15	569.382,434 588.997,974	16	569.384,7 589.004,845	7.235
17	569.385,052 589.005,911	18	569.385,421 589.007,595	1.724
19	569.386,744 589.013,624	20	569.376,593 589.015,354	10.297
21	569.363,247 589.017,274	22	569.358,685 589.016,721	4.595
23	569.355,163 589.015,118	24	569.355,322 589.013,538	1.588
25	569.351,279 589.012,66	26	569.349,556 589.001,532	11.261
27	569.346,639 588.991,648	28	569.344,731 588.986,669	5.332
29	569.343,45 588.983,326	30	569.341,244 588.976,233	7.428
31	569.337,349 588.977,145	32	569.334,83 588.977,4	2.532
33	569.330,813 588.977,117	34	569.328,909 588.975,297	2.634
35	569.324,519 588.969,297	36	569.331,701 588.958,222	13.2
37	569.335,874 588.948,196	38	569.338,576 588.938,746	9.829
39	569.341,154 588.926,268	40	569.344,916 588.915,427	11.475

Punct început	X / Y	Punct sfârşit	X / Y	Lungime segment (** (m)
4	569.355,116 588.927,795	5	569.359,29 588.938,989	11.947
6	569.361,492 588.944,894	7	569.371,15 588.966,509	23.675
8	569.372,275 588.969,893	9	569.374,242 588.969,243	2.072
10	569.375,749 588.972,522	11	569.376,487 588.974,94	2.528
12	569.379,772 588.985,713	13	569.380,313 588.988,208	2.553
14	569.381,027 588.991,495	15	569.382,434 588.997,974	6.63
16	569.384,7 589.004,845	17	569.385,052 589.005,911	1.123
18	569.385,421 589.007,595	19	569.386,744 589.013,624	6.172
20	569.376,593 589.015,354	21	569.363,247 589.017,274	13.483
22	569.358,685 589.016,721	23	569.355,163 589.015,118	3.87
24	569.355,322 589.013,538	25	569.351,279 589.012,66	4.137
26	569.349,556 589.001,532	27	569.346,639 588.991,648	10.305
28	569.344,731 588.986,669	29	569.343,45 588.983,326	3.58
30	569.341,244 588.976,233	31	569.337,349 588.977,145	4.0
32	569.334,83 588.977,4	33	569.330,813 588.977,117	4.027
34	569.328,909 588.975,297	35	569.324,519 588.969,297	7.435
36	569.331,701 588.958,222	37	569.335,874 588.948,196	10.86
38	569.338,576 588.938,746	39	569.341,154 588.926,268	12.742
40	569.344,916 588.915,427	1	569.347,35 588.912,074	4.143

** Lungimile segmentelor sunt determinate în planul de proiecţie Stereo 70 şi sunt rotunjite la 1 milimetru.
*** Distanţa dintre puncte este formată din segmente cumulate ce sunt mai mici decât valoarea 1 milimetru.

Document care conține date cu caracter personal, protejat de prevederile Regulamentului (UE) nr. 679/2016 și Legii 190/2018

DATE DESPRE IMOBILUL NR. 5078

Oficiul de Cadastru şi Publicitate Imobiliară NEAMT
Biroul de Cadastru şi Publicitate Imobiliară Bicaz

A. Partea I. Descrierea imobilului

TEREN Intravilan

Adresa: Loc. Damuc, Jud. Neamt, pct. 'Damuc'

Nr. Crt	Nr cadastral Nr. topografic	Suprafaţa* (mp)	Observaţii / Referinţe
A1		612	Sector cadastral:55 Teren neimprejmuit;

B. Partea II. Proprietari şi acte

Inscrieri privitoare la dreptul de proprietate şi alte drepturi reale		Referinţe
5078 / 17/09/2024		
Act Normativ nr. 1356, din 27/12/2001 emis de GUVERNUL ROMANIEI (Adeverinta nr. 5837 din 17.09.2024, eliberata de Primaria com Damuc);		
B1	Intabulare, drept de PROPRIETATE, dobandit prin Lege, cota actuala 1/1, cota initiala 1/1	A1
	1) **COMUNA DĂMUC**, CIF:2614422, Domeniul public	

C. Partea III. SARCINI .

Inscrieri privind dezmembramintele dreptului de proprietate, drepturi reale de garanţie şi sarcini	Referinţe
NU SUNT	

Anexa Nr. 1 La Partea I

Teren

Nr cadastral	Suprafaţa (mp)*	Observaţii / Referinţe
	612	

* Suprafaţa este determinată in planul de proiecţie Stereo 70.

DETALII LINIARE IMOBIL

Date referitoare la teren

Crt	Categorie folosință	Intra vilan	Suprafaţa (mp)	Tarla	Parcelă	Nr. topo	Observaţii / Referinţe
1	drum	DA	612	36	1421; 1405; 1396; 1401; 1404; 1408; 1415	-	

Lungime Segmente

1) Valorile lungimilor segmentelor sunt obţinute din proiecţie în plan.

Punct început	X / Y	Punct sfârşit	X / Y	Lungime segment
1	569.389,835 589.003,727	2	569.393,112 589.004,238	3.317
4	569.412,185 589.005,05	5	569.415,314 589.006,111	3.304
7	569.435,733 589.007,991	8	569.441,731 589.008,703	6.04
10	569.458,108 589.011,413	11	569.461,959 589.012,032	3.9

Punct început	X / Y	Punct sfârşit	X / Y	Lungime segment
2	569.393,112 589.004,238	3	569.403,938 589.004,817	10.841
5	569.415,314 589.006,111	6	569.427,46 589.007,876	12.274
8	569.441,731 589.008,703	9	569.448,74 589.009,834	7.1
11	569.461,959 589.012,032	12	569.446,255 589.021,951	18.574

Punct început	X / Y	Punct sfârşit	X / Y	Lungime segment
3	569.403,938 589.004,817	4	569.412,185 589.005,05	8.25
6	569.427,46 589.007,876	7	569.435,733 589.007,991	8.274
9	569.448,74 589.009,834	10	569.458,108 589.011,413	9.5
12	569.446,255 589.021,951	13	569.445,53 589.022,543	0.936

Document care conține date cu caracter personal, protejat de prevederile Regulamentului (UE) nr. 679/2016 și Legii 190/2018

Punct început	X / Y	Punct sfârşit	X / Y	Lungime segment
13	569.445,53 589.022,543	14	569.442,286 589.016,214	7.112
16	569.430,474 589.014,475	17	569.425,776 589.014,733	4.705
19	569.411,76 589.015,09	20	569.408,987 589.015,258	2.778
22	569.402,477 589.015,348	23	569.393,907 589.016,072	8.601
25	569.365,929 589.020,224	26	569.362,672 589.020,759	3.301
28	569.352,572 589.018,33	29	569.350,676 589.016,691	2.506
31	569.350,693 589.014,753	32	569.351,279 589.012,66	2.173
34	569.355,163 589.015,118	35	569.358,685 589.016,721	3.87
37	569.376,593 589.015,354	38	569.386,744 589.013,624	10.297
40	569.403,676 589.011,963	41	569.417,774 589.011,719	14.1
43	569.434,74 589.010,683	44	569.424,353 589.010,163	10.4
46	569.402,476 589.007,82	47	569.392,962 589.006,116	9.665
49	569.387,112 589.006,036	50	569.385,421 589.007,595	2.3
52	569.387,193 589.004,519	1	569.389,835 589.003,727	2.758

Punct început	X / Y	Punct sfârşit	X / Y	Lungime segment
14	569.442,286 589.016,214	15	569.438,675 589.014,273	4.1
17	569.425,776 589.014,733	18	569.419,355 589.014,826	6.422
20	569.408,987 589.015,258	21	569.408,567 589.015,284	0.421
23	569.393,907 589.016,072	24	569.386,449 589.017,166	7.538
26	569.362,672 589.020,759	27	569.358,335 589.019,934	4.415
29	569.350,676 589.016,691	30	569.350,541 589.015,298	1.4
32	569.351,279 589.012,66	33	569.355,322 589.013,538	4.137
35	569.358,685 589.016,721	36	569.363,247 589.017,274	4.595
38	569.386,744 589.013,624	39	569.393,7 589.012,651	7.024
41	569.417,774 589.011,719	42	569.426,366 589.011,342	8.6
44	569.424,353 589.010,163	45	569.411,556 589.008,537	12.9
47	569.392,962 589.006,116	48	569.388,884 589.005,352	4.149
50	569.385,421 589.007,595	51	569.385,052 589.005,911	1.724

Punct început	X / Y	Punct sfârşit	X / Y	Lungime segment
15	569.438,675 589.014,273	16	569.430,474 589.014,475	8.203
18	569.419,355 589.014,826	19	569.411,76 589.015,09	7.6
21	569.408,567 589.015,284	22	569.402,477 589.015,348	6.09
24	569.386,449 589.017,166	25	569.365,929 589.020,224	20.747
27	569.358,335 589.019,934	28	569.352,572 589.018,33	5.982
30	569.350,541 589.015,298	31	569.350,693 589.014,753	0.566
33	569.355,322 589.013,538	34	569.355,163 589.015,118	1.588
36	569.363,247 589.017,274	37	569.376,593 589.015,354	13.483
39	569.393,7 589.012,651	40	569.403,676 589.011,963	10.0
42	569.426,366 589.011,342	43	569.434,74 589.010,683	8.4
45	569.411,556 589.008,537	46	569.402,476 589.007,82	9.108
48	569.388,884 589.005,352	49	569.387,112 589.006,036	1.899
51	569.385,052 589.005,911	52	569.387,193 589.004,519	2.554

**** Lungimile segmentelor sunt determinate în planul de proiecţie Stereo 70 şi sunt rotunjite la 1 milimetru.**
***** Distanţa dintre puncte este formată din segmente cumulate ce sunt mai mici decât valoarea 1 milimetru.**

Document care conține date cu caracter personal, protejat de prevederile Regulamentului (UE) nr. 679/2016 și Legii 190/2018

DATE DESPRE IMOBILUL NR. 5079

Oficiul de Cadastru şi Publicitate Imobiliară NEAMT
Biroul de Cadastru şi Publicitate Imobiliară Bicaz

A. Partea I. Descrierea imobilului

TEREN Intravilan

Adresa: Loc. Damuc, Jud. Neamt, pct. 'Batu'

Nr. Crt	Nr cadastral Nr. topografic	Suprafaţa* (mp)	Observaţii / Referinţe
A1		187	Sector cadastral:55 Teren neimprejmuit;

B. Partea II. Proprietari şi acte

Inscrieri privitoare la dreptul de proprietate şi alte drepturi reale		Referinţe
5079 / 17/09/2024		
Act Administrativ nr. 5813, din 17/09/2024 emis de Primaria com. Damuc;		
B1	Inscrierea posesiei, drept de PROPRIETATE, dobandit prin Lege, cota actuala 1/1, cota initiala 1/1	A1
	1) **COVASAN ION** 2) **COVASAN VERONICA**	

C. Partea III. SARCINI .

Inscrieri privind dezmembramintele dreptului de proprietate, drepturi reale de garanţie şi sarcini	Referinţe
NU SUNT	

Document care conține date cu caracter personal, protejat de prevederile Regulamentului (UE) nr. 679/2016 și Legii 190/2018

Anexa Nr. 1 La Partea I

Teren

Nr cadastral	Suprafaţa (mp)*	Observaţii / Referinţe
	187	

* Suprafaţa este determinată in planul de proiecţie Stereo 70.

DETALII LINIARE IMOBIL

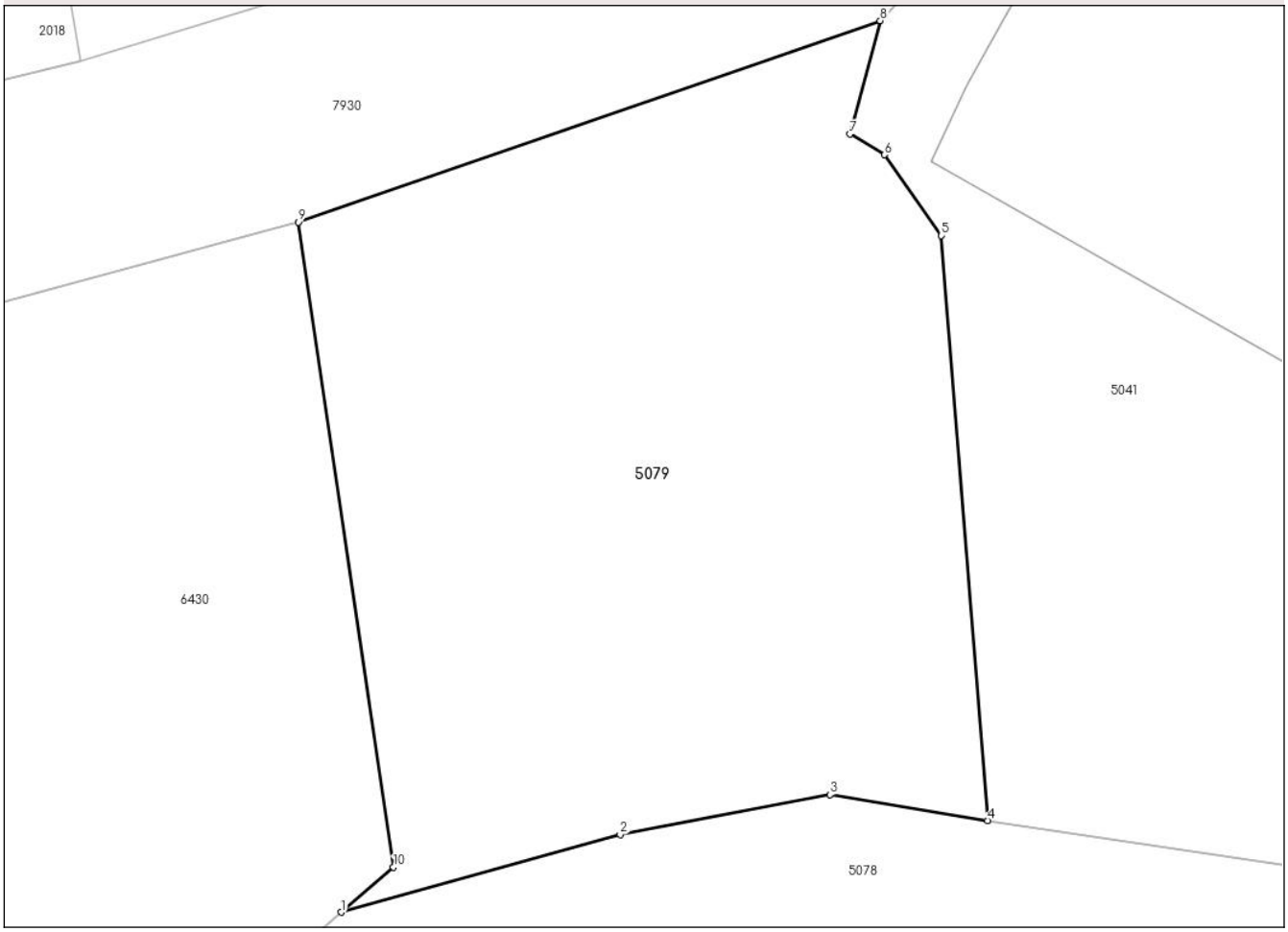

Date referitoare la teren

Crt	Categorie folosință	Intra vilan	Suprafaţa (mp)	Tarla	Parcelă	Nr. topo	Observaţii / Referinţe
1	pasune	DA	187	36	1420; 1429	-	

Lungime Segmente
1) Valorile lungimilor segmentelor sunt obţinute din proiecţie în plan.

Punct început	X / Y	Punct sfârşit	X / Y	Lungime segment (** (m)
1	569.352,572 589.018,33	2	569.358,335 589.019,934	5.982
2	569.358,335 589.019,934	3	569.362,672 589.020,759	4.415
3	569.362,672 589.020,759	4	569.365,929 589.020,224	3.301
4	569.365,929 589.020,224	5	569.364,973 589.032,303	12.117
5	569.364,973 589.032,303	6	569.363,802 589.033,972	2.039

Document care conține date cu caracter personal, protejat de prevederile Regulamentului (UE) nr. 679/2016 și Legii 190/2018

Punct început	X / Y	Punct sfârşit	X / Y	Lungime segment (** (m)
6	569.363,802 589.033,972	7	569.363,087 589.034,4	0.833
7	569.363,087 589.034,4	8	569.363,71 589.036,739	2.421
8	569.363,71 589.036,739	9	569.351,684 589.032,581	12.725
9	569.351,684 589.032,581	10	569.353,647 589.019,259	13.466
10	569.353,647 589.019,259	1	569.352,572 589.018,33	1.421

** Lungimile segmentelor sunt determinate în planul de proiecţie Stereo 70 şi sunt rotunjite la 1 milimetru.
*** Distanţa dintre puncte este formată din segmente cumulate ce sunt mai mici decât valoarea 1 milimetru.

Document care conține date cu caracter personal, protejat de prevederile Regulamentului (UE) nr. 679/2016 și Legii 190/2018

DATE DESPRE IMOBILUL NR. 5081

Oficiul de Cadastru şi Publicitate Imobiliară NEAMT
Biroul de Cadastru şi Publicitate Imobiliară Bicaz

A. Partea I. Descrierea imobilului

TEREN Intravilan

Adresa: Loc. Damuc, Jud. Neamt, pct. 'Damuc'

Nr. Crt	Nr cadastral Nr. topografic	Suprafaţa* (mp)	Observaţii / Referinţe
A1		1.738	Sector cadastral:55 Teren neimprejmuit;

B. Partea II. Proprietari şi acte

Inscrieri privitoare la dreptul de proprietate şi alte drepturi reale		Referinţe
5081 / 17/09/2024		
Act Normativ nr. 1356, din 27/12/2001 emis de GUVERNUL ROMANIEI (Adeverinta nr. 5838 din 17.09.2024, eliberata de Primaria comuna Damuc);		
B1	Intabulare, drept de PROPRIETATE, dobandit prin Lege, cota actuala 1/1, cota initiala 1/1	A1
	1) **COMUNA DĂMUC**, CIF:2614422, Domeniul public	

C. Partea III. SARCINI .

Inscrieri privind dezmembramintele dreptului de proprietate, drepturi reale de garanţie şi sarcini	Referinţe
NU SUNT	

Anexa Nr. 1 La Partea I

Teren

Nr cadastral	Suprafaţa (mp)*	Observaţii / Referinţe
	1.738	

* Suprafaţa este determinată in planul de proiecţie Stereo 70.

DETALII LINIARE IMOBIL

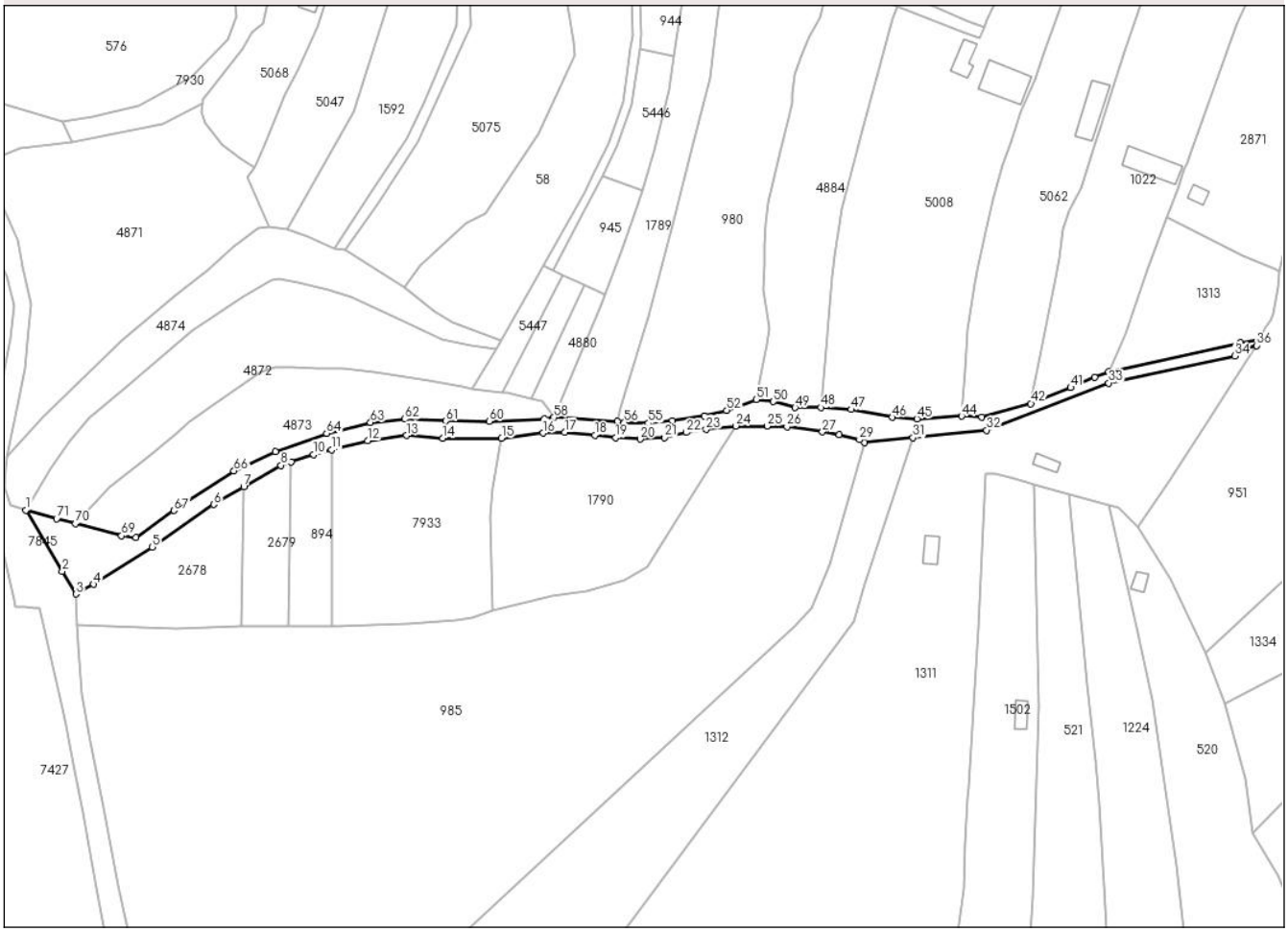

Date referitoare la teren

Crt	Categorie folosință	Intra vilan	Suprafaţa (mp)	Tarla	Parcelă	Nr. topo	Observaţii / Referinţe
1	drum	DA	1.738	36	1354; 1344	-	

Lungime Segmente

1) Valorile lungimilor segmentelor sunt obţinute din proiecţie în plan.

Punct început	X / Y	Punct sfârşit	X / Y	Lungime segment
1	569.287,918 588.762,919	2	569.297,874 588.746,23	19.433
4	569.306,46 588.742,611	5	569.322,445 588.752,816	18.965
7	569.347,55 588.769,232	8	569.357,734 588.775,153	11.78
10	569.366,654 588.778,15	11	569.371,519 588.779,381	5.018
13	569.392,131 588.783,324	14	569.401,979 588.782,574	9.877
16	569.429,507 588.783,963	17	569.435,37 588.784,169	5.867

Punct început	X / Y	Punct sfârşit	X / Y	Lungime segment
2	569.297,874 588.746,23	3	569.301,607 588.739,971	7.288
5	569.322,445 588.752,816	6	569.339,323 588.764,448	20.498
8	569.357,734 588.775,153	9	569.360,476 588.776,074	2.893
11	569.371,519 588.779,381	12	569.381,462 588.781,897	10.256
14	569.401,979 588.782,574	15	569.418,09 588.782,523	16.111
17	569.435,37 588.784,169	18	569.443,598 588.783,449	8.259

Punct început	X / Y	Punct sfârşit	X / Y	Lungime segment
3	569.301,607 588.739,971	4	569.306,46 588.742,611	5.525
6	569.339,323 588.764,448	7	569.347,55 588.769,232	9.517
9	569.360,476 588.776,074	10	569.366,654 588.778,15	6.517
12	569.381,462 588.781,897	13	569.392,131 588.783,324	10.764
15	569.418,09 588.782,523	16	569.429,507 588.783,963	11.507
18	569.443,598 588.783,449	19	569.449,358 588.782,729	5.805

Document care conține date cu caracter personal, protejat de prevederile Regulamentului (UE) nr. 679/2016 și Legii 190/2018

Punct început	X / Y	Punct sfârşit	X / Y	Lungime segment
19	569.449,358 588.782,729	20	569.455,992 588.782,318	6.647
22	569.468,695 588.784,118	23	569.474,095 588.784,992	5.47
25	569.490,798 588.785,888	26	569.496,203 588.785,742	5.407
28	569.510,554 588.783,551	29	569.516,068 588.782,163	5.686
31	569.530,677 588.782,7	32	569.550,859 588.784,75	20.286
34	569.618,742 588.805,046	35	569.619,902 588.806,769	2.077
37	569.625,719 588.809,734	38	569.620,194 588.808,73	5.615
40	569.580,417 588.799,221	41	569.573,873 588.796,399	7.127
43	569.549,567 588.788,374	44	569.543,972 588.788,598	5.599
46	569.524,988 588.788,26	47	569.513,763 588.790,41	11.429
49	569.498,433 588.790,919	50	569.492,465 588.792,599	6.2
52	569.479,733 588.790,197	53	569.473,525 588.788,7	6.386
55	569.458,297 588.786,655	56	569.451,688 588.786,874	6.613
58	569.432,438 588.788,283	59	569.429,866 588.787,872	2.605
61	569.402,861 588.787,282	62	569.391,643 588.787,779	11.229
64	569.370,232 588.783,895	65	569.356,217 588.778,954	14.86
67	569.328,497 588.762,826	68	569.318,087 588.755,492	12.734
70	569.301,448 588.759,194	71	569.296,344 588.760,522	5.274

Punct început	X / Y	Punct sfârşit	X / Y	Lungime segment
20	569.455,992 588.782,318	21	569.462,626 588.782,729	6.647
23	569.474,095 588.784,992	24	569.482,169 588.785,917	8.127
26	569.496,203 588.785,742	27	569.505,916 588.784,281	9.822
29	569.516,068 588.782,163	30	569.517,395 588.781,351	1.556
32	569.550,859 588.784,75	33	569.584,226 588.797,669	35.781
35	569.619,902 588.806,769	36	569.624,706 588.807,916	4.939
38	569.620,194 588.808,73	39	569.584,188 588.800,714	36.888
41	569.573,873 588.796,399	42	569.562,965 588.792,047	11.744
44	569.543,972 588.788,598	45	569.531,776 588.787,854	12.219
47	569.513,763 588.790,41	48	569.505,432 588.790,972	8.35
50	569.492,465 588.792,599	51	569.487,767 588.793,155	4.731
53	569.473,525 588.788,7	54	569.464,871 588.787,421	8.748
56	569.451,688 588.786,874	57	569.449,718 588.787,1	1.983
59	569.429,866 588.787,872	60	569.414,67 588.787,189	15.211
62	569.391,643 588.787,779	63	569.382,227 588.786,878	9.459
65	569.356,217 588.778,954	66	569.344,874 588.773,609	12.539
68	569.318,087 588.755,492	69	569.314,11 588.755,896	3.997
71	569.296,344 588.760,522	1	569.287,918 588.762,919	8.76

Punct început	X / Y	Punct sfârşit	X / Y	Lungime segment
21	569.462,626 588.782,729	22	569.468,695 588.784,118	6.226
24	569.482,169 588.785,917	25	569.490,798 588.785,888	8.629
27	569.505,916 588.784,281	28	569.510,554 588.783,551	4.695
30	569.517,395 588.781,351	31	569.530,677 588.782,7	13.35
33	569.584,226 588.797,669	34	569.618,742 588.805,046	35.296
36	569.624,706 588.807,916	37	569.625,719 588.809,734	2.081
39	569.584,188 588.800,714	40	569.580,417 588.799,221	4.056
42	569.562,965 588.792,047	43	569.549,567 588.788,374	13.892
45	569.531,776 588.787,854	46	569.524,988 588.788,26	6.8
48	569.505,432 588.790,972	49	569.498,433 588.790,919	6.999
51	569.487,767 588.793,155	52	569.479,733 588.790,197	8.561
54	569.464,871 588.787,421	55	569.458,297 588.786,655	6.618
57	569.449,718 588.787,1	58	569.432,438 588.788,283	17.32
60	569.414,67 588.787,189	61	569.402,861 588.787,282	11.809
63	569.382,227 588.786,878	64	569.370,232 588.783,895	12.36
66	569.344,874 588.773,609	67	569.328,497 588.762,826	19.608
69	569.314,11 588.755,896	70	569.301,448 588.759,194	13.084

**** Lungimile segmentelor sunt determinate în planul de proiecţie Stereo 70 şi sunt rotunjite la 1 milimetru.**
***** Distanţa dintre puncte este formată din segmente cumulate ce sunt mai mici decât valoarea 1 milimetru.**

Document care conține date cu caracter personal, protejat de prevederile Regulamentului (UE) nr. 679/2016 și Legii 190/2018

DATE DESPRE IMOBILUL NR. 5445

Oficiul de Cadastru şi Publicitate Imobiliară NEAMT
Biroul de Cadastru şi Publicitate Imobiliară Bicaz

A. Partea I. Descrierea imobilului

TEREN Intravilan

Adresa: Loc. Damuc, Jud. Neamt, pct. 'Batu'

Nr. Crt	Nr cadastral Nr. topografic	Suprafaţa* (mp)	Observaţii / Referinţe
A1		318	Sector cadastral:55 Teren neimprejmuit;

B. Partea II. Proprietari şi acte

Inscrieri privitoare la dreptul de proprietate şi alte drepturi reale		Referinţe
5445 / 17/09/2024		
Act Administrativ nr. 5814, din 17/09/2024 emis de Primaria com. Damuc;		
B1	Inscrierea posesiei, drept de PROPRIETATE, dobandit prin Lege, cota actuala 1/1, cota initiala 1/1	A1
	1) **COJOCARI FLORIN**	

C. Partea III. SARCINI .

Inscrieri privind dezmembramintele dreptului de proprietate, drepturi reale de garanţie şi sarcini	Referinţe
NU SUNT	

Document care conține date cu caracter personal, protejat de prevederile Regulamentului (UE) nr. 679/2016 și Legii 190/2018

Anexa Nr. 1 La Partea I

Teren

Nr cadastral	Suprafaţa (mp)*	Observaţii / Referinţe
	318	

* Suprafaţa este determinată in planul de proiecţie Stereo 70.

DETALII LINIARE IMOBIL

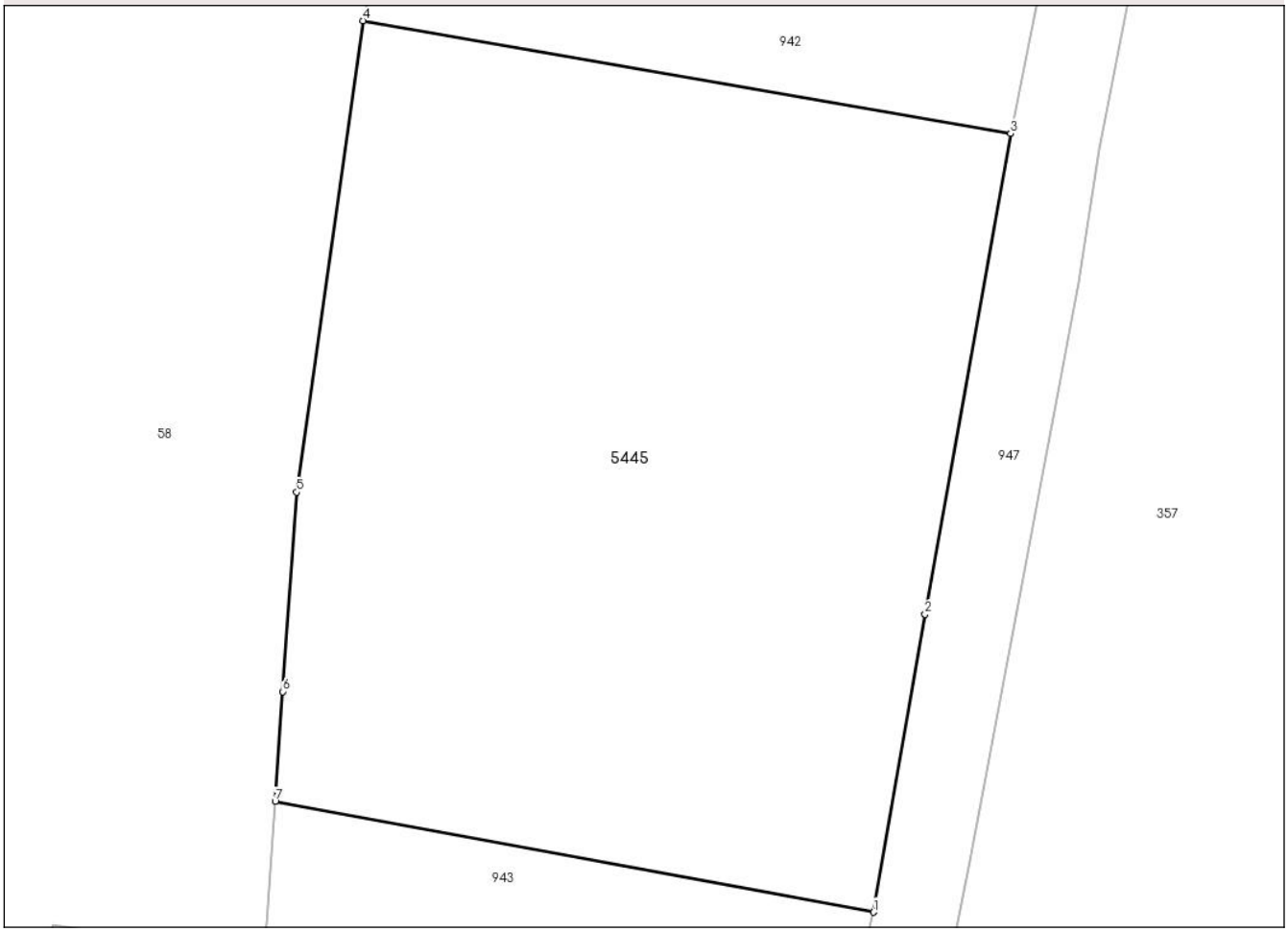

Date referitoare la teren

Crt	Categorie folosință	Intra vilan	Suprafaţa (mp)	Tarla	Parcelă	Nr. topo	Observaţii / Referinţe
1	arabil	DA	318	36	1385	-	

Lungime Segmente
1) Valorile lungimilor segmentelor sunt obţinute din proiecţie în plan.

Punct început	X / Y	Punct sfârşit	X / Y	Lungime segment (** (m)
1	569.470,64 588.938,321	2	569.471,939 588.945,811	7.602
2	569.471,939 588.945,811	3	569.474,1 588.957,894	12.275
3	569.474,1 588.957,894	4	569.457,794 588.960,732	16.551
4	569.457,794 588.960,732	5	569.456,13 588.948,878	11.97
5	569.456,13 588.948,878	6	569.455,78 588.943,866	5.024

Document care conține date cu caracter personal, protejat de prevederile Regulamentului (UE) nr. 679/2016 și Legii 190/2018

Punct început	X / Y	Punct sfârşit	X / Y	Lungime segment (** (m)
6	569.455,78 588.943,866	7	569.455,588 588.941,11	2.763
7	569.455,588 588.941,11	1	569.470,64 588.938,321	15.308

** Lungimile segmentelor sunt determinate în planul de proiecţie Stereo 70 şi sunt rotunjite la 1 milimetru.
*** Distanţa dintre puncte este formată din segmente cumulate ce sunt mai mici decât valoarea 1 milimetru.

Document care conține date cu caracter personal, protejat de prevederile Regulamentului (UE) nr. 679/2016 și Legii 190/2018

DATE DESPRE IMOBILUL NR. 5446

Oficiul de Cadastru şi Publicitate Imobiliară NEAMT
Biroul de Cadastru şi Publicitate Imobiliară Bicaz

A. Partea I. Descrierea imobilului

TEREN Intravilan

Adresa: Loc. Damuc, Jud. Neamt, pct. 'Batu'

Nr. Crt	Nr cadastral Nr. topografic	Suprafaţa* (mp)	Observaţii / Referinţe
A1		366	Sector cadastral:55 Teren neimprejmuit;

B. Partea II. Proprietari şi acte

Inscrieri privitoare la dreptul de proprietate şi alte drepturi reale		Referinţe
5446 / 17/09/2024		
Act Administrativ nr. 5815, din 17/09/2024 emis de Primaria com. Damuc;		
B1	Inscrierea posesiei, drept de PROPRIETATE, dobandit prin Lege, cota actuala 1/1, cota initiala 1/1	A1
	1) **COJOCARI FLORIN**	

C. Partea III. SARCINI .

Inscrieri privind dezmembramintele dreptului de proprietate, drepturi reale de garanţie şi sarcini	Referinţe
NU SUNT	

Document care conține date cu caracter personal, protejat de prevederile Regulamentului (UE) nr. 679/2016 și Legii 190/2018

Anexa Nr. 1 La Partea I

Teren

Nr cadastral	Suprafaţa (mp)*	Observaţii / Referinţe
	366	

* Suprafaţa este determinată in planul de proiecţie Stereo 70.

DETALII LINIARE IMOBIL

Date referitoare la teren

Crt	Categorie folosință	Intra vilan	Suprafaţa (mp)	Tarla	Parcelă	Nr. topo	Observaţii / Referinţe
1	faneata	DA	366	36	1386; 1387	-	

Lungime Segmente
1) Valorile lungimilor segmentelor sunt obţinute din proiecţie în plan.

Punct început	X / Y	Punct sfârşit	X / Y	Lungime segment (** (m)
1	569.456,563 588.850,284	2	569.460,004 588.861,362	11.6
2	569.460,004 588.861,362	3	569.463,963 588.877,87	16.976
3	569.463,963 588.877,87	4	569.465,295 588.887,064	9.29
4	569.465,295 588.887,064	5	569.455,87 588.888,886	9.599
5	569.455,87 588.888,886	6	569.453,654 588.873,791	15.257

Document care conține date cu caracter personal, protejat de prevederile Regulamentului (UE) nr. 679/2016 și Legii 190/2018

Punct început	X / Y	Punct sfârşit	X / Y	Lungime segment (** (m)
6	569.453,654 588.873,791	7	569.449,78 588.862,631	11.813
7	569.449,78 588.862,631	8	569.445,799 588.854,349	9.189
8	569.445,799 588.854,349	1	569.456,563 588.850,284	11.506

** Lungimile segmentelor sunt determinate în planul de proiecţie Stereo 70 şi sunt rotunjite la 1 milimetru.
*** Distanţa dintre puncte este formată din segmente cumulate ce sunt mai mici decât valoarea 1 milimetru.

Document care conține date cu caracter personal, protejat de prevederile Regulamentului (UE) nr. 679/2016 și Legii 190/2018

DATE DESPRE IMOBILUL NR. 5447

Oficiul de Cadastru şi Publicitate Imobiliară NEAMT
Biroul de Cadastru şi Publicitate Imobiliară Bicaz

A. Partea I. Descrierea imobilului

TEREN Intravilan

Adresa: Loc. Damuc, Jud. Neamt, pct. 'Damuc'

Nr. Crt	Nr cadastral Nr. topografic	Suprafaţa* (mp)	Observaţii / Referinţe
A1		251	Sector cadastral:55 Teren neimprejmuit;

B. Partea II. Proprietari şi acte

Inscrieri privitoare la dreptul de proprietate şi alte drepturi reale		Referinţe
5447 / 17/09/2024		
Act Administrativ nr. 6226, din 23/10/2024 emis de Primaria com. Damuc;		
B1	Inscrierea posesiei, drept de PROPRIETATE, dobandit prin Lege, cota actuala 1/1, cota initiala 1/1	A1
	1) **NEIDENTIFICAT NEIDENTIFICAT**, CIF:0000000000000	
Act Normativ nr. 7, din 13/03/1996 emis de Parlamentul României ((art.13));		
B2	Se noteaza mentiunea de proprietar neidentificat	A1

C. Partea III. SARCINI .

Inscrieri privind dezmembramintele dreptului de proprietate, drepturi reale de garanţie şi sarcini	Referinţe
NU SUNT	

Document care conține date cu caracter personal, protejat de prevederile Regulamentului (UE) nr. 679/2016 și Legii 190/2018

Anexa Nr. 1 La Partea I

Teren

Nr cadastral	Suprafaţa (mp)*	Observaţii / Referinţe
	251	

* Suprafaţa este determinată in planul de proiecţie Stereo 70.

DETALII LINIARE IMOBIL

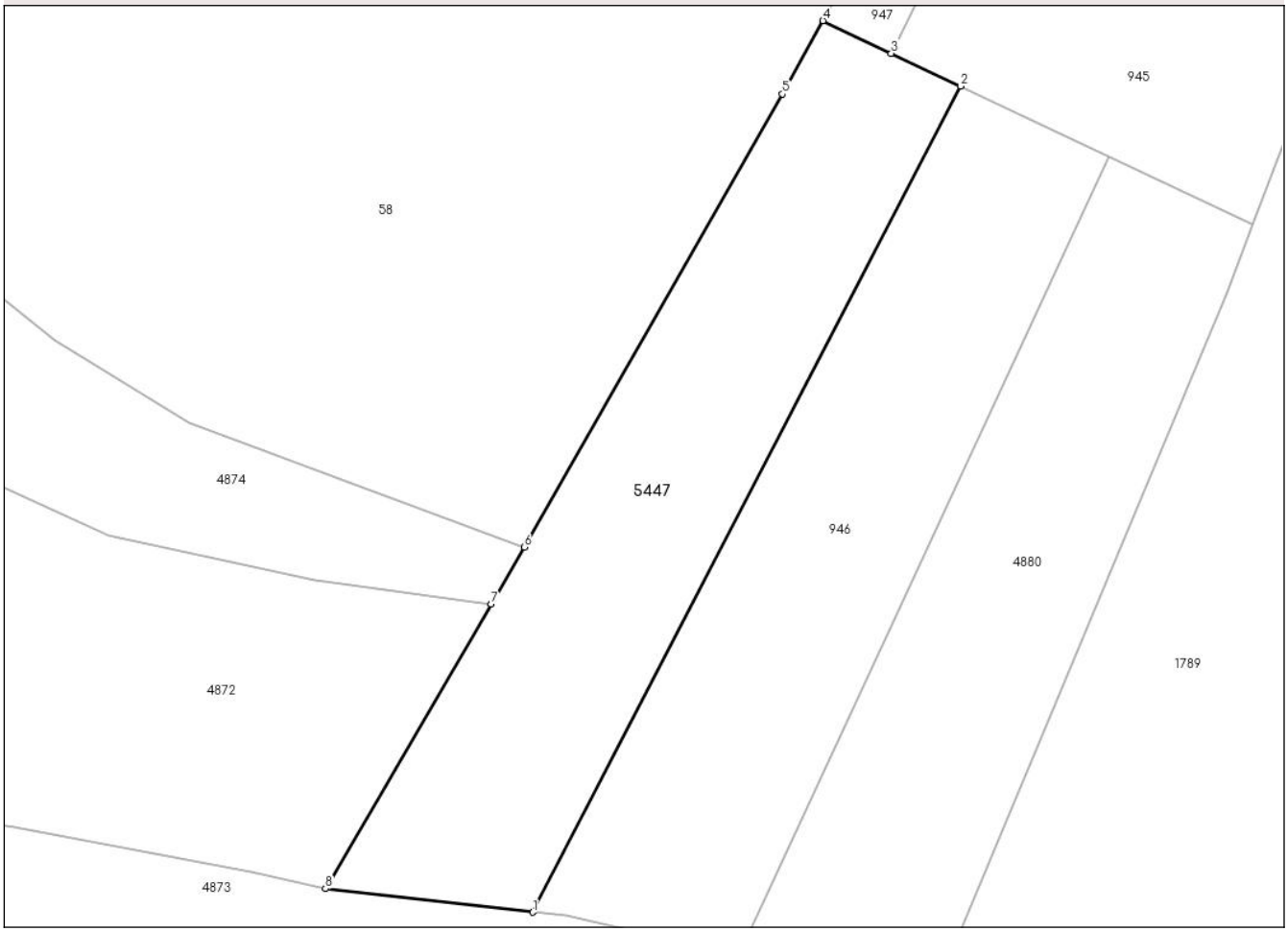

Date referitoare la teren

Crt	Categorie folosință	Intra vilan	Suprafaţa (mp)	Tarla	Parcelă	Nr. topo	Observaţii / Referinţe
1	faneata	DA	251	36	1388; 1410	-	

Lungime Segmente
1) Valorile lungimilor segmentelor sunt obţinute din proiecţie în plan.

Punct început	X / Y	Punct sfârşit	X / Y	Lungime segment (** (m)
1	569.418,274 588.795,023	2	569.434,98 588.827,231	36.283
2	569.434,98 588.827,231	3	569.432,275 588.828,515	2.994
3	569.432,275 588.828,515	4	569.429,604 588.829,783	2.957
4	569.429,604 588.829,783	5	569.428,017 588.826,927	3.267
5	569.428,017 588.826,927	6	569.417,945 588.809,253	20.342

Document care conține date cu caracter personal, protejat de prevederile Regulamentului (UE) nr. 679/2016 și Legii 190/2018

Punct început	X / Y	Punct sfârşit	X / Y	Lungime segment (** (m)
6	569.417,945 588.809,253	7	569.416,663 588.807,032	2.564
7	569.416,663 588.807,032	8	569.410,189 588.795,941	12.842
8	569.410,189 588.795,941	1	569.418,274 588.795,023	8.137

** Lungimile segmentelor sunt determinate în planul de proiecţie Stereo 70 şi sunt rotunjite la 1 milimetru.
*** Distanţa dintre puncte este formată din segmente cumulate ce sunt mai mici decât valoarea 1 milimetru.

Document care conține date cu caracter personal, protejat de prevederile Regulamentului (UE) nr. 679/2016 și Legii 190/2018

DATE DESPRE IMOBILUL NR. 5462

Oficiul de Cadastru şi Publicitate Imobiliară NEAMT
Biroul de Cadastru şi Publicitate Imobiliară Bicaz

A. Partea I. Descrierea imobilului

TEREN Necunoscut

Adresa: Loc. Damuc, Jud. Neamt, si extravilan pct. ' Batu '

Nr. Crt	Nr cadastral Nr. topografic	Suprafaţa* (mp)	Observaţii / Referinţe
A1		2.762	Sector cadastral:55 Teren neimprejmuit;

B. Partea II. Proprietari şi acte

Inscrieri privitoare la dreptul de proprietate şi alte drepturi reale		Referinţe
5462 / 17/09/2024		
Act Administrativ nr. 5816, din 17/09/2024 emis de Primaria com. Damuc;		
B1	Inscrierea posesiei, drept de PROPRIETATE, dobandit prin Lege, cota actuala 1/1, cota initiala 1/1	A1
	1) **ONIGA LAURA** 2) **ONIGA TOADER**, -DECEDAT DEFUNCT:Da	

C. Partea III. SARCINI .

Inscrieri privind dezmembramintele dreptului de proprietate, drepturi reale de garanţie şi sarcini	Referinţe
NU SUNT	

Document care conține date cu caracter personal, protejat de prevederile Regulamentului (UE) nr. 679/2016 și Legii 190/2018

Anexa Nr. 1 La Partea I

Teren

Nr cadastral	Suprafaţa (mp)*	Observaţii / Referinţe
	2.762	

* Suprafaţa este determinată in planul de proiecţie Stereo 70.

DETALII LINIARE IMOBIL

Date referitoare la teren

Crt	Categorie folosință	Intra vilan	Suprafaţa (mp)	Tarla	Parcelă	Nr. topo	Observaţii / Referinţe
1	pasune	DA	2.020	33	1291; 1289	-	
2	arabil	DA	219	33	1290	-	
3	pasune	NU	523	33	-	-	Teren extravilan

Lungime Segmente

1) Valorile lungimilor segmentelor sunt obţinute din proiecţie în plan.

Punct început	X / Y	Punct sfârşit	X / Y	Lungime segment (** (m)
1	570.738,553 588.477,299	2	570.730,396 588.474,973	8.482
3	570.720,352 588.471,614	4	570.721,334 588.469,277	2.535
5	570.723,247 588.464,245	6	570.726,258 588.449,983	14.576
7	570.727,439 588.440,421	8	570.731,259 588.409,498	31.158

Punct început	X / Y	Punct sfârşit	X / Y	Lungime segment (** (m)
2	570.730,396 588.474,973	3	570.720,352 588.471,614	10.591
4	570.721,334 588.469,277	5	570.723,247 588.464,245	5.383
6	570.726,258 588.449,983	7	570.727,439 588.440,421	9.635
8	570.731,259 588.409,498	9	570.731,968 588.402,776	6.759

Document care conține date cu caracter personal, protejat de prevederile Regulamentului (UE) nr. 679/2016 și Legii 190/2018

Punct început	X / Y	Punct sfârşit	X / Y	Lungime segment (** (m)
9	570.731,968 588.402,776	10	570.732,974 588.395,16	7.682
11	570.735,029 588.379,43	12	570.745,8 588.380,862	10.866
13	570.756,324 588.381,851	14	570.756,347 588.394,067	12.216
15	570.757,065 588.399,687	16	570.758,173 588.404,707	5.141
17	570.761,462 588.419,598	18	570.763,488 588.430,023	10.62
19	570.764,674 588.440,547	20	570.760,029 588.450,428	10.918
21	570.751,086 588.465,004	22	570.744,515 588.471,871	9.504

Punct început	X / Y	Punct sfârşit	X / Y	Lungime segment (** (m)
10	570.732,974 588.395,16	11	570.735,029 588.379,43	15.864
12	570.745,8 588.380,862	13	570.756,324 588.381,851	10.57
14	570.756,347 588.394,067	15	570.757,065 588.399,687	5.666
16	570.758,173 588.404,707	17	570.761,462 588.419,598	15.25
18	570.763,488 588.430,023	19	570.764,674 588.440,547	10.591
20	570.760,029 588.450,428	21	570.751,086 588.465,004	17.101
22	570.744,515 588.471,871	1	570.738,553 588.477,299	8.063

** Lungimile segmentelor sunt determinate în planul de proiecţie Stereo 70 şi sunt rotunjite la 1 milimetru.
*** Distanţa dintre puncte este formată din segmente cumulate ce sunt mai mici decât valoarea 1 milimetru.

Document care conține date cu caracter personal, protejat de prevederile Regulamentului (UE) nr. 679/2016 și Legii 190/2018

DATE DESPRE IMOBILUL NR. 5490

Oficiul de Cadastru şi Publicitate Imobiliară NEAMT
Biroul de Cadastru şi Publicitate Imobiliară Bicaz

A. Partea I. Descrierea imobilului

TEREN Intravilan

Adresa: Loc. Damuc, Jud. Neamt, pct. 'Damuc'

Nr. Crt	Nr cadastral Nr. topografic	Suprafaţa* (mp)	Observaţii / Referinţe
A1		2.680	Sector cadastral:55 Teren neimprejmuit;

B. Partea II. Proprietari şi acte

Inscrieri privitoare la dreptul de proprietate şi alte drepturi reale		Referinţe
5490 / 17/09/2024		
Act Administrativ nr. 6226, din 23/10/2024 emis de Primaria com. Damuc;		
B1	Inscrierea posesiei, drept de PROPRIETATE, dobandit prin Lege, cota actuala 1/1, cota initiala 1/1	A1
	1) **NEIDENTIFICAT NEIDENTIFICAT**, CIF:0000000000000	
Act Normativ nr. 7, din 13/03/1996 emis de Parlamentul României ((art.13));		
B2	Se noteaza mentiunea de proprietar neidentificat	A1

C. Partea III. SARCINI .

Inscrieri privind dezmembramintele dreptului de proprietate, drepturi reale de garanţie şi sarcini	Referinţe
NU SUNT	

Document care conține date cu caracter personal, protejat de prevederile Regulamentului (UE) nr. 679/2016 și Legii 190/2018

Anexa Nr. 1 La Partea I

Teren

Nr cadastral	Suprafaţa (mp)*	Observaţii / Referinţe
	2.680	

* Suprafaţa este determinată in planul de proiecţie Stereo 70.

DETALII LINIARE IMOBIL

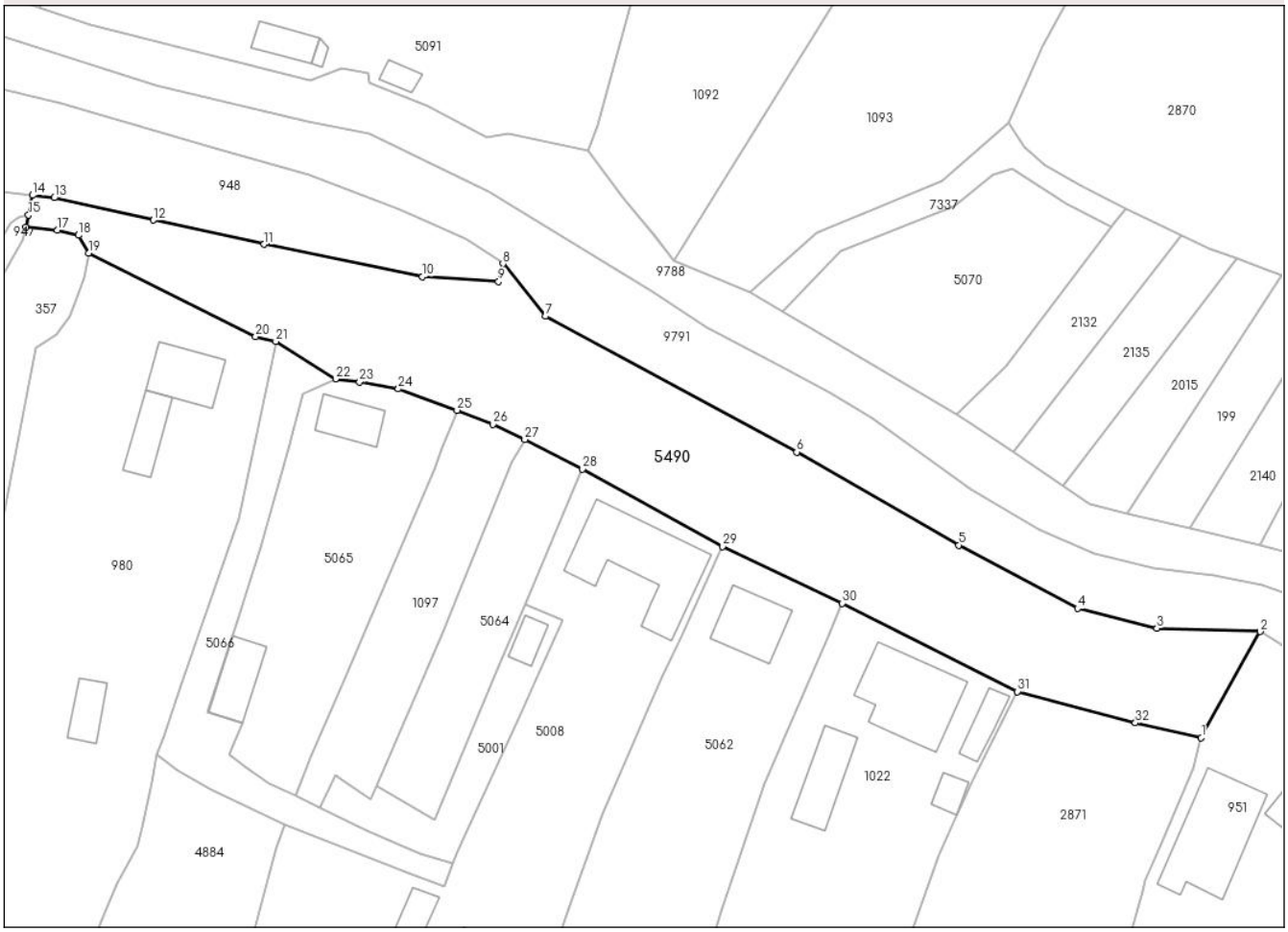

Date referitoare la teren

Crt	Categorie folosință	Intra vilan	Suprafaţa (mp)	Tarla	Parcelă	Nr. topo	Observaţii / Referinţe
1	pasune	DA	2.680	36	1346;1348; 1349;1359; 1360;1367; 1375;1376; 1380	-	Pasune impadurita

Lungime Segmente

1) Valorile lungimilor segmentelor sunt obţinute din proiecţie în plan.

Punct început	X / Y	Punct sfârşit	X / Y	Lungime segment (** (m)
1	569.657,017 588.913,016	2	569.665,431 588.928,132	17.3
3	569.650,704 588.928,604	4	569.639,356 588.931,441	11.697
5	569.622,419 588.940,452	6	569.599,307 588.953,718	26.649

Punct început	X / Y	Punct sfârşit	X / Y	Lungime segment (** (m)
2	569.665,431 588.928,132	3	569.650,704 588.928,604	14.735
4	569.639,356 588.931,441	5	569.622,419 588.940,452	19.185
6	569.599,307 588.953,718	7	569.563,429 588.973,076	40.767

Document care conține date cu caracter personal, protejat de prevederile Regulamentului (UE) nr. 679/2016 și Legii 190/2018

Punct început	X / Y	Punct sfârşit	X / Y	Lungime segment (** (m)
7	569.563,429 588.973,076	8	569.557,381 588.980,575	9.634
9	569.556,765 588.978,016	10	569.545,914 588.978,727	10.874
11	569.523,311 588.983,323	12	569.507,531 588.986,782	16.155
13	569.493,363 588.989,957	14	569.490,295 588.990,325	3.09
15	569.489,692 588.987,485	16	569.489,325 588.985,755	1.768
17	569.493,831 588.985,331	18	569.496,816 588.984,62	3.069
19	569.498,327 588.982,088	20	569.522,107 588.970,169	26.6
21	569.524,979 588.969,481	22	569.533,528 588.964,151	10.074
23	569.536,922 588.963,696	24	569.542,467 588.962,72	5.63
25	569.550,839 588.959,68	26	569.555,984 588.957,673	5.523
27	569.560,504 588.955,493	28	569.568,713 588.951,306	9.215
29	569.588,734 588.940,287	30	569.605,784 588.932,17	18.884
31	569.630,75 588.919,578	32	569.647,62 588.915,136	17.445

Punct început	X / Y	Punct sfârşit	X / Y	Lungime segment (** (m)
8	569.557,381 588.980,575	9	569.556,765 588.978,016	2.632
10	569.545,914 588.978,727	11	569.523,311 588.983,323	23.066
12	569.507,531 588.986,782	13	569.493,363 588.989,957	14.519
14	569.490,295 588.990,325	15	569.489,692 588.987,485	2.903
16	569.489,325 588.985,755	17	569.493,831 588.985,331	4.526
18	569.496,816 588.984,62	19	569.498,327 588.982,088	2.949
20	569.522,107 588.970,169	21	569.524,979 588.969,481	2.953
22	569.533,528 588.964,151	23	569.536,922 588.963,696	3.424
24	569.542,467 588.962,72	25	569.550,839 588.959,68	8.907
26	569.555,984 588.957,673	27	569.560,504 588.955,493	5.018
28	569.568,713 588.951,306	29	569.588,734 588.940,287	22.853
30	569.605,784 588.932,17	31	569.630,75 588.919,578	27.962
32	569.647,62 588.915,136	1	569.657,017 588.913,016	9.633

**** Lungimile segmentelor sunt determinate în planul de proiecţie Stereo 70 şi sunt rotunjite la 1 milimetru.**
***** Distanţa dintre puncte este formată din segmente cumulate ce sunt mai mici decât valoarea 1 milimetru.**

Document care conține date cu caracter personal, protejat de prevederile Regulamentului (UE) nr. 679/2016 și Legii 190/2018

DATE DESPRE IMOBILUL NR. 5556

Oficiul de Cadastru şi Publicitate Imobiliară NEAMT
Biroul de Cadastru şi Publicitate Imobiliară Bicaz

A. Partea I. Descrierea imobilului

TEREN Extravilan

Adresa: Jud. Neamt, pct. 'Frasinis - Izvoare'

Nr. Crt	Nr cadastral Nr. topografic	Suprafaţa* (mp)	Observaţii / Referinţe
A1		5.059	Sector cadastral:55 Teren neimprejmuit;

B. Partea II. Proprietari şi acte

Inscrieri privitoare la dreptul de proprietate şi alte drepturi reale		Referinţe
5556 / 17/09/2024		
Act Administrativ nr. 5817, din 17/09/2024 emis de Primaria com. Damuc;		
B1	Inscrierea posesiei, drept de PROPRIETATE, dobandit prin Lege, cota actuala 1/1, cota initiala 1/1	A1
	1) **ROŞU VIORICA**	

C. Partea III. SARCINI .

Inscrieri privind dezmembramintele dreptului de proprietate, drepturi reale de garanţie şi sarcini	Referinţe
NU SUNT	

Document care conține date cu caracter personal, protejat de prevederile Regulamentului (UE) nr. 679/2016 și Legii 190/2018

Anexa Nr. 1 La Partea I

Teren

Nr cadastral	Suprafaţa (mp)*	Observaţii / Referinţe
	5.059	

* Suprafaţa este determinată in planul de proiecţie Stereo 70.

DETALII LINIARE IMOBIL

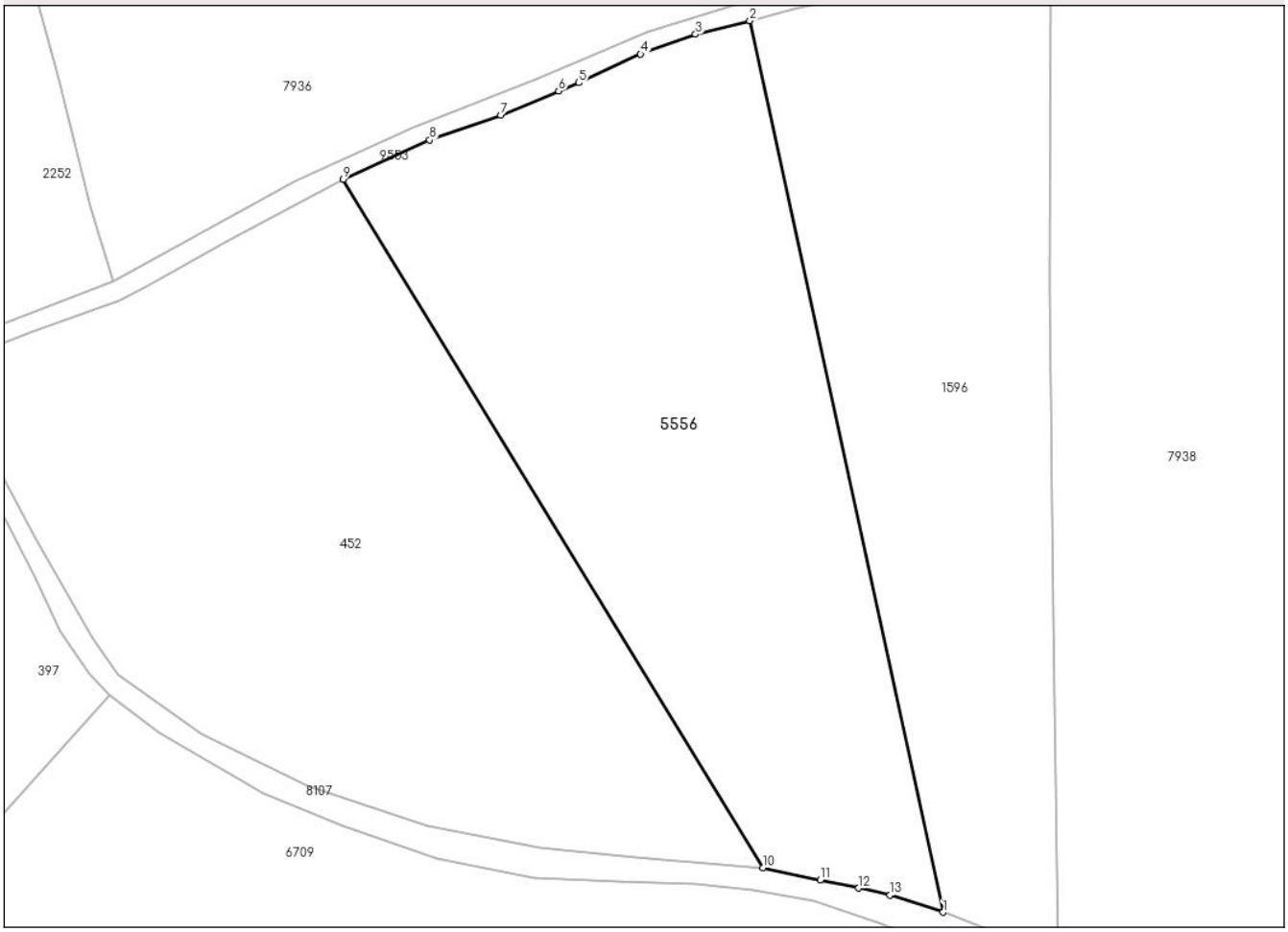

Date referitoare la teren

Crt	Categorie folosință	Intra vilan	Suprafaţa (mp)	Tarla	Parcelă	Nr. topo	Observaţii / Referinţe
1	faneata	NU	5.059	-	-	-	

Lungime Segmente
1) Valorile lungimilor segmentelor sunt obţinute din proiecţie în plan.

Punct început	X / Y	Punct sfârşit	X / Y	Lungime segment (** (m)
1	570.436,254 587.660,905	2	570.408,792 587.787,417	129.458
2	570.408,792 587.787,417	3	570.401,084 587.785,482	7.947
3	570.401,084 587.785,482	4	570.393,282 587.782,673	8.292
4	570.393,282 587.782,673	5	570.384,482 587.778,616	9.69
5	570.384,482 587.778,616	6	570.381,635 587.777,426	3.086

Document care conține date cu caracter personal, protejat de prevederile Regulamentului (UE) nr. 679/2016 și Legii 190/2018

Punct început	X / Y	Punct sfârşit	X / Y	Lungime segment (** (m)
6	570.381,635 587.777,426	7	570.373,435 587.773,998	8.888
7	570.373,435 587.773,998	8	570.363,324 587.770,503	10.698
8	570.363,324 587.770,503	9	570.351,009 587.764,905	13.528
9	570.351,009 587.764,905	10	570.410,644 587.667,179	114.485
10	570.410,644 587.667,179	11	570.418,841 587.665,493	8.369
11	570.418,841 587.665,493	12	570.424,243 587.664,317	5.529
12	570.424,243 587.664,317	13	570.428,733 587.663,339	4.595
13	570.428,733 587.663,339	1	570.436,254 587.660,905	7.905

** Lungimile segmentelor sunt determinate în planul de proiecţie Stereo 70 şi sunt rotunjite la 1 milimetru.
*** Distanţa dintre puncte este formată din segmente cumulate ce sunt mai mici decât valoarea 1 milimetru.

Document care conține date cu caracter personal, protejat de prevederile Regulamentului (UE) nr. 679/2016 și Legii 190/2018

DATE DESPRE IMOBILUL NR. 5647

Oficiul de Cadastru şi Publicitate Imobiliară NEAMT
Biroul de Cadastru şi Publicitate Imobiliară Bicaz

A. Partea I. Descrierea imobilului

TEREN Extravilan

Adresa: Jud. Neamt, pct. 'Batu'

Nr. Crt	Nr cadastral Nr. topografic	Suprafaţa* (mp)	Observaţii / Referinţe
A1		9.941	Sector cadastral:55 Teren imprejmuit;

B. Partea II. Proprietari şi acte

Inscrieri privitoare la dreptul de proprietate şi alte drepturi reale		Referinţe
5647 / 17/09/2024		
Act Administrativ nr. 5818, din 17/09/2024 emis de Primaria com. Damuc;		
B1	Inscrierea posesiei, drept de PROPRIETATE, dobandit prin Lege, cota actuala 1/1, cota initiala 1/1	A1
	1) **COVASAN IOANA** 2) **COVASAN ȘTEFAN**, -DECEDAT DEFUNCT:Da	

C. Partea III. SARCINI .

Inscrieri privind dezmembramintele dreptului de proprietate, drepturi reale de garanţie şi sarcini	Referinţe
NU SUNT	

Anexa Nr. 1 La Partea I

Teren

Nr cadastral	Suprafaţa (mp)*	Observaţii / Referinţe
	9.941	

* Suprafaţa este determinată in planul de proiecţie Stereo 70.

DETALII LINIARE IMOBIL

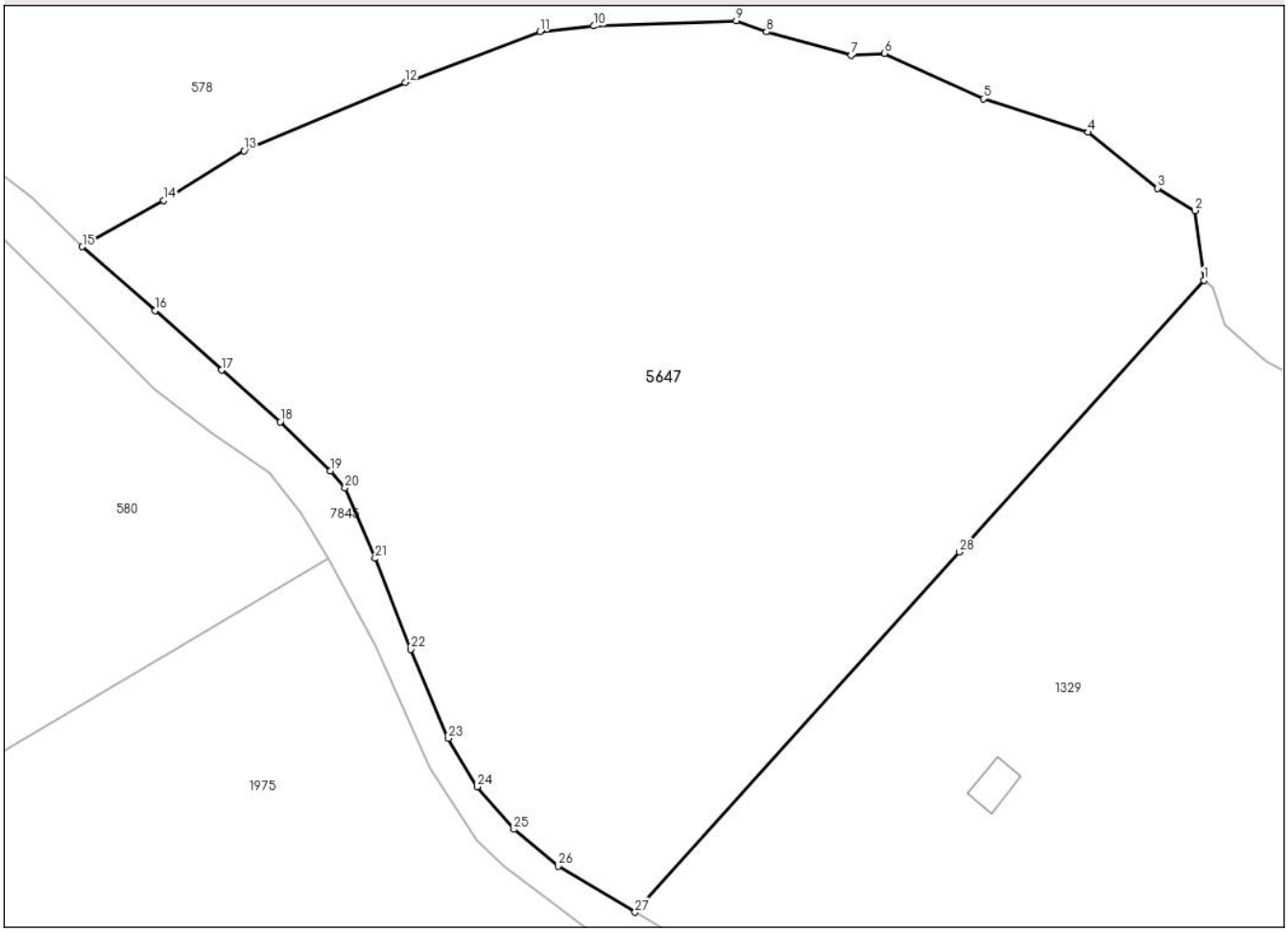

Date referitoare la teren

Crt	Categorie folosință	Intra vilan	Suprafaţa (mp)	Tarla	Parcelă	Nr. topo	Observaţii / Referinţe
1	faneata	NU	7.859	-	-	-	
2	pasune	NU	2.082	-	-	-	

Lungime Segmente

1) Valorile lungimilor segmentelor sunt obţinute din proiecţie în plan.

Punct început	X / Y	Punct sfârşit	X / Y	Lungime segment (** (m)
1	569.616,602 588.431,048	2	569.615,368 588.440,476	9.508
3	569.610,341 588.443,493	4	569.600,959 588.451,031	12.035
5	569.586,802 588.455,583	6	569.573,474 588.461,707	14.668
7	569.568,929 588.461,451	8	569.557,515 588.464,578	11.835

Punct început	X / Y	Punct sfârşit	X / Y	Lungime segment (** (m)
2	569.615,368 588.440,476	3	569.610,341 588.443,493	5.863
4	569.600,959 588.451,031	5	569.586,802 588.455,583	14.871
6	569.573,474 588.461,707	7	569.568,929 588.461,451	4.552
8	569.557,515 588.464,578	9	569.553,436 588.466,091	4.351

Document care conține date cu caracter personal, protejat de prevederile Regulamentului (UE) nr. 679/2016 și Legii 190/2018

Punct început	X / Y	Punct sfârşit	X / Y	Lungime segment (** (m)
9	569.553,436 588.466,091	10	569.534,235 588.465,387	19.214
11	569.526,891 588.464,614	12	569.508,721 588.457,756	19.421
13	569.486,925 588.448,535	14	569.476,099 588.441,862	12.717
15	569.465,092 588.435,602	16	569.474,954 588.427,002	13.085
17	569.483,888 588.418,948	18	569.491,815 588.411,965	10.564
19	569.498,61 588.405,358	20	569.500,561 588.403,03	3.037
21	569.504,65 588.393,53	22	569.509,432 588.381,261	13.168
23	569.514,528 588.369,244	24	569.518,429 588.362,701	7.618
25	569.523,4 588.356,975	26	569.529,377 588.352,005	7.773
27	569.539,758 588.345,789	28	569.583,552 588.394,379	65.413

Punct început	X / Y	Punct sfârşit	X / Y	Lungime segment (** (m)
10	569.534,235 588.465,387	11	569.526,891 588.464,614	7.385
12	569.508,721 588.457,756	13	569.486,925 588.448,535	23.666
14	569.476,099 588.441,862	15	569.465,092 588.435,602	12.663
16	569.474,954 588.427,002	17	569.483,888 588.418,948	12.028
18	569.491,815 588.411,965	19	569.498,61 588.405,358	9.478
20	569.500,561 588.403,03	21	569.504,65 588.393,53	10.343
22	569.509,432 588.381,261	23	569.514,528 588.369,244	13.053
24	569.518,429 588.362,701	25	569.523,4 588.356,975	7.583
26	569.529,377 588.352,005	27	569.539,758 588.345,789	12.1
28	569.583,552 588.394,379	1	569.616,602 588.431,048	49.365

** Lungimile segmentelor sunt determinate în planul de proiecţie Stereo 70 şi sunt rotunjite la 1 milimetru.
*** Distanţa dintre puncte este formată din segmente cumulate ce sunt mai mici decât valoarea 1 milimetru.

Document care conține date cu caracter personal, protejat de prevederile Regulamentului (UE) nr. 679/2016 și Legii 190/2018

DATE DESPRE IMOBILUL NR. 5792

Oficiul de Cadastru şi Publicitate Imobiliară NEAMT
Biroul de Cadastru şi Publicitate Imobiliară Bicaz

A. Partea I. Descrierea imobilului

TEREN Extravilan

Adresa: Jud. Neamt, pct. 'Batu'

Nr. Crt	Nr cadastral Nr. topografic	Suprafaţa* (mp)	Observaţii / Referinţe
A1		8.556	Sector cadastral:55 Teren neimprejmuit;

B. Partea II. Proprietari şi acte

Inscrieri privitoare la dreptul de proprietate şi alte drepturi reale		Referinţe
5792 / 17/09/2024		
Act Administrativ nr. 5692, din 09/09/2024 emis de Primaria com. Damuc;		
B1	Inscrierea posesiei, drept de PROPRIETATE, dobandit prin Lege, cota actuala 1/1, cota initiala 1/1	A1
	1) **ONIGA GHEORGHE** 2) **ONIGA ILEANA**	

C. Partea III. SARCINI .

Inscrieri privind dezmembramintele dreptului de proprietate, drepturi reale de garanţie şi sarcini	Referinţe
NU SUNT	

Document care conține date cu caracter personal, protejat de prevederile Regulamentului (UE) nr. 679/2016 și Legii 190/2018

Anexa Nr. 1 La Partea I

Teren

Nr cadastral	Suprafaţa (mp)*	Observaţii / Referinţe
	8.556	

* Suprafaţa este determinată in planul de proiecţie Stereo 70.

DETALII LINIARE IMOBIL

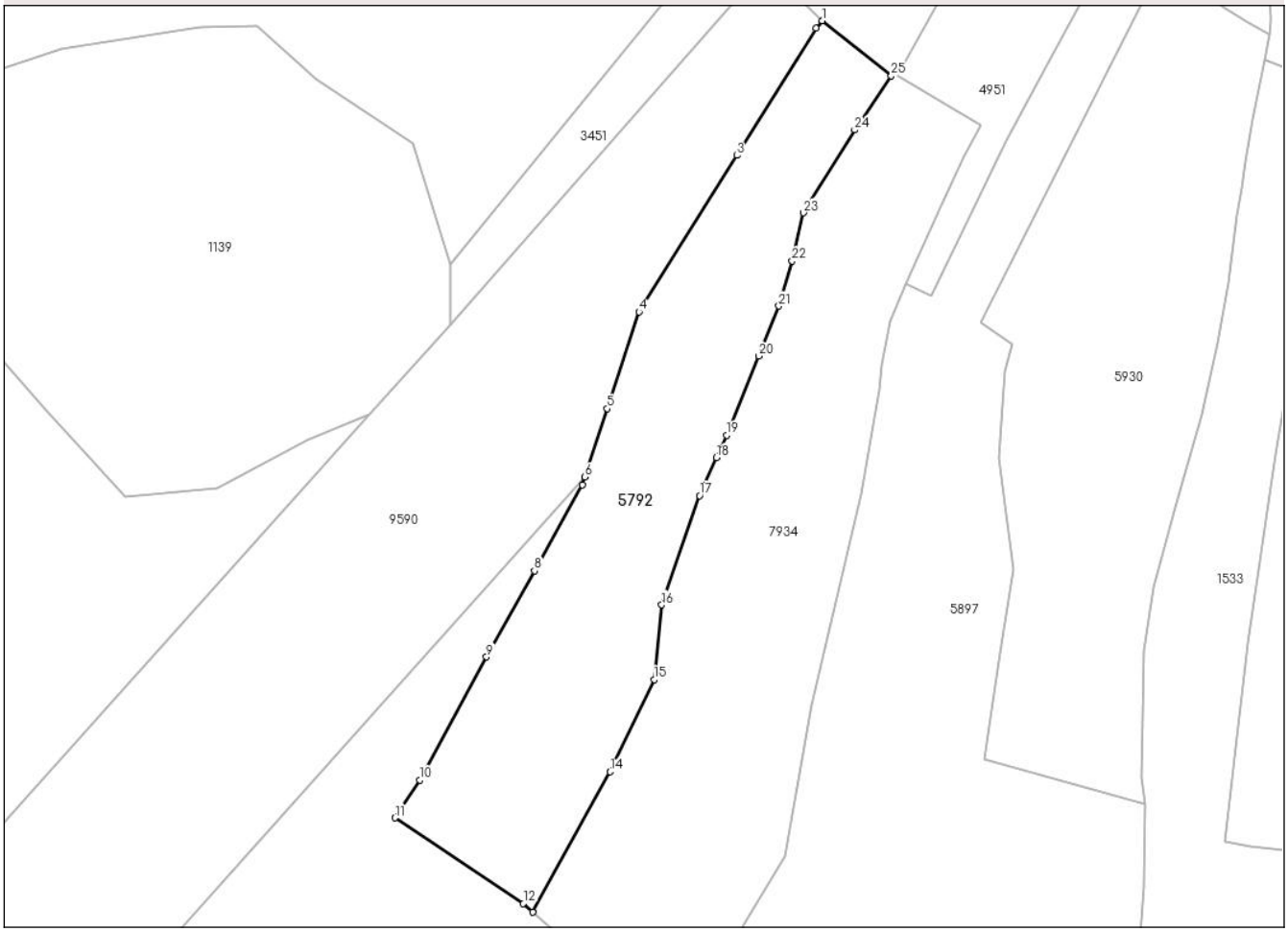

Date referitoare la teren

Crt	Categorie folosință	Intra vilan	Suprafaţa (mp)	Tarla	Parcelă	Nr. topo	Observaţii / Referinţe
1	pasune	NU	1.053	-	-	-	Pasune impadurita
2	faneata	NU	2.345	-	-	-	
3	pasune	NU	2.158	-	-	-	Pasune impadurita
4	pasune	NU	3.000	-	-	-	

Lungime Segmente

1) Valorile lungimilor segmentelor sunt obţinute din proiecţie în plan.

Punct început	X / Y	Punct sfârşit	X / Y	Lungime segment (** (m)
1	569.976,225 588.503,238	2	569.974,614 588.501,147	2.64
3	569.952,865 588.466,383	4	569.926,07 588.423,554	50.52
5	569.917,417 588.397,069	6	569.911,306 588.378,363	19.679

Punct început	X / Y	Punct sfârşit	X / Y	Lungime segment (** (m)
2	569.974,614 588.501,147	3	569.952,865 588.466,383	41.007
4	569.926,07 588.423,554	5	569.917,417 588.397,069	27.863
6	569.911,306 588.378,363	7	569.910,603 588.376,211	2.264

Document care conține date cu caracter personal, protejat de prevederile Regulamentului (UE) nr. 679/2016 și Legii 190/2018

Punct început	X / Y	Punct sfârşit	X / Y	Lungime segment (** (m)
7	569.910,603 588.376,211	8	569.897,45 588.352,678	26.959
9	569.884,296 588.329,144	10	569.865,993 588.295,453	38.342
11	569.859,223 588.285,063	12	569.894,422 588.261,619	42.292
13	569.896,96 588.259,272	14	569.918,137 588.297,714	43.889
15	569.930,221 588.322,966	16	569.932,305 588.343,384	20.524
17	569.942,722 588.373,26	18	569.947,356 588.383,629	11.357
19	569.950,097 588.389,761	20	569.958,931 588.411,471	23.439
21	569.964,39 588.425,138	22	569.968,057 588.437,472	12.868
23	569.971,182 588.450,64	24	569.985,183 588.473,349	26.678
25	569.995,183 588.488,142	1	569.976,225 588.503,238	24.234

Punct început	X / Y	Punct sfârşit	X / Y	Lungime segment (** (m)
8	569.897,45 588.352,678	9	569.884,296 588.329,144	26.961
10	569.865,993 588.295,453	11	569.859,223 588.285,063	12.401
12	569.894,422 588.261,619	13	569.896,96 588.259,272	3.457
14	569.918,137 588.297,714	15	569.930,221 588.322,966	27.994
16	569.932,305 588.343,384	17	569.942,722 588.373,26	31.64
18	569.947,356 588.383,629	19	569.950,097 588.389,761	6.717
20	569.958,931 588.411,471	21	569.964,39 588.425,138	14.717
22	569.968,057 588.437,472	23	569.971,182 588.450,64	13.534
24	569.985,183 588.473,349	25	569.995,183 588.488,142	17.856

** Lungimile segmentelor sunt determinate în planul de proiecţie Stereo 70 şi sunt rotunjite la 1 milimetru.
*** Distanţa dintre puncte este formată din segmente cumulate ce sunt mai mici decât valoarea 1 milimetru.

Document care conține date cu caracter personal, protejat de prevederile Regulamentului (UE) nr. 679/2016 și Legii 190/2018

DATE DESPRE IMOBILUL NR. 5862

Oficiul de Cadastru şi Publicitate Imobiliară NEAMT
Biroul de Cadastru şi Publicitate Imobiliară Bicaz

A. Partea I. Descrierea imobilului

TEREN Extravilan

Adresa: Jud. Neamt, pct. 'Batu - Izvoare'

Nr. Crt	Nr cadastral Nr. topografic	Suprafaţa* (mp)	Observaţii / Referinţe
A1		15.355	Sector cadastral:55 Teren neimprejmuit;

B. Partea II. Proprietari şi acte

Inscrieri privitoare la dreptul de proprietate şi alte drepturi reale		Referinţe
5862 / 17/09/2024		
Act Administrativ nr. 5819, din 17/09/2024 emis de Primaria com. Damuc;		
B1	Inscrierea posesiei, drept de PROPRIETATE, dobandit prin Lege, cota actuala 1/1, cota initiala 1/1	A1
	1) **PÂNTEA MARGHOALA** 2) **PÎNTEA SIMION**, -DECEDAT DEFUNCT:Da	

C. Partea III. SARCINI .

Inscrieri privind dezmembramintele dreptului de proprietate, drepturi reale de garanţie şi sarcini	Referinţe
NU SUNT	

Anexa Nr. 1 La Partea I

Teren

Nr cadastral	Suprafaţa (mp)*	Observaţii / Referinţe
	15.355	

* Suprafaţa este determinată in planul de proiecţie Stereo 70.

DETALII LINIARE IMOBIL

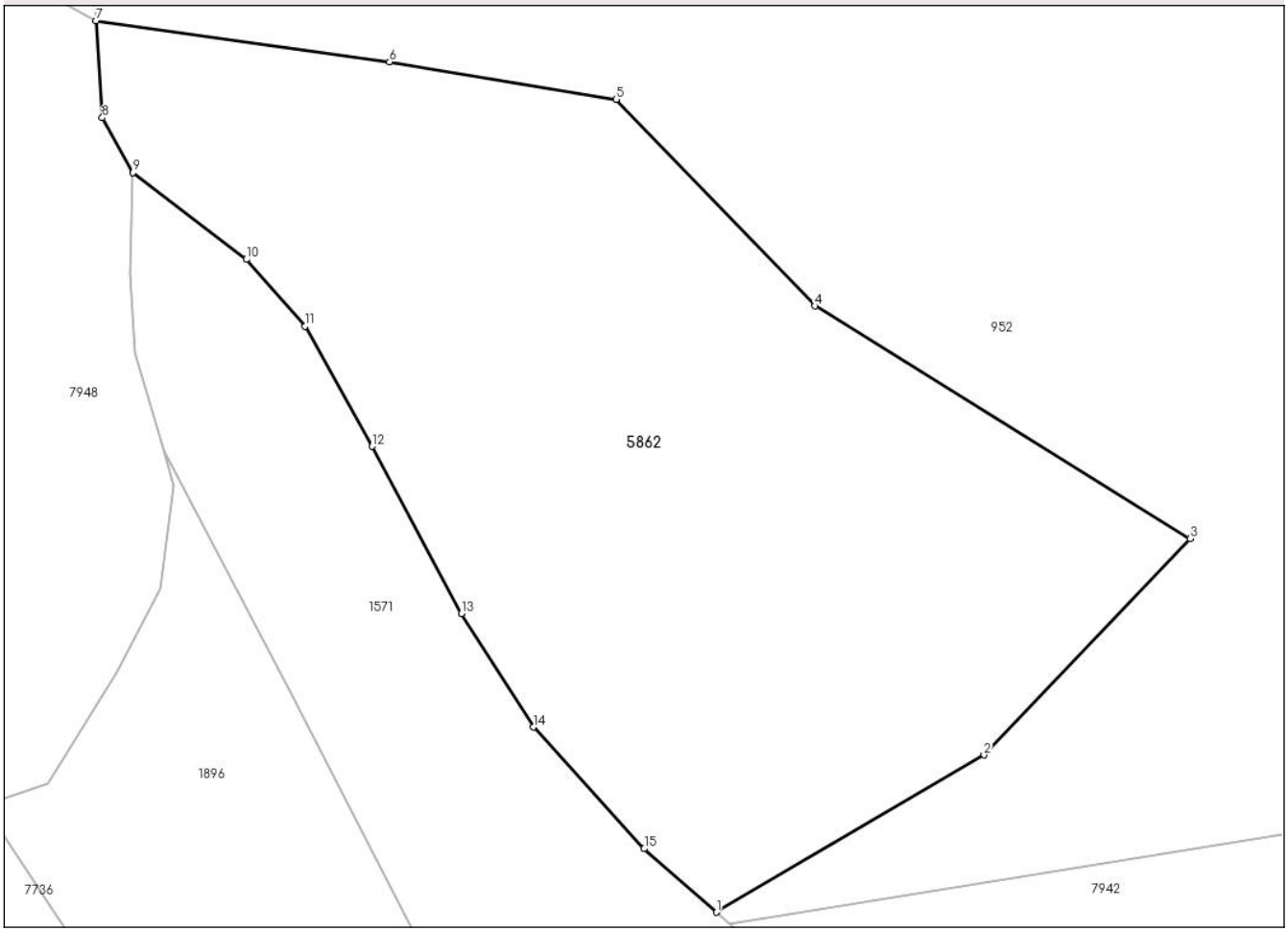

Date referitoare la teren

Crt	Categorie folosință	Intra vilan	Suprafaţa (mp)	Tarla	Parcelă	Nr. topo	Observaţii / Referinţe
1	pasune	NU	15.355	-	-	-	Pasune impadurita

Lungime Segmente
1) Valorile lungimilor segmentelor sunt obţinute din proiecţie în plan.

Punct început	X / Y	Punct sfârşit	X / Y	Lungime segment (** (m)
1	570.492,347 588.103,09	2	570.541,969 588.132,238	57.55
2	570.541,969 588.132,238	3	570.580,283 588.172,368	55.483
3	570.580,283 588.172,368	4	570.510,592 588.215,471	81.943
4	570.510,592 588.215,471	5	570.473,765 588.253,784	53.142
5	570.473,765 588.253,784	6	570.431,653 588.260,72	42.679

Document care conține date cu caracter personal, protejat de prevederile Regulamentului (UE) nr. 679/2016 și Legii 190/2018

Punct început	X / Y	Punct sfârşit	X / Y	Lungime segment (** (m)
6	570.431,653 588.260,72	7	570.377,133 588.268,36	55.053
7	570.377,133 588.268,36	8	570.378,342 588.250,365	18.036
8	570.378,342 588.250,365	9	570.384,04 588.240,209	11.645
9	570.384,04 588.240,209	10	570.405,096 588.224,107	26.507
10	570.405,096 588.224,107	11	570.415,995 588.211,722	16.498
11	570.415,995 588.211,722	12	570.428,381 588.189,427	25.505
12	570.428,381 588.189,427	13	570.444,978 588.158,463	35.132
13	570.444,978 588.158,463	14	570.458,355 588.137,407	24.946
14	570.458,355 588.137,407	15	570.478,915 588.114,865	30.51
15	570.478,915 588.114,865	1	570.492,347 588.103,09	17.863

** Lungimile segmentelor sunt determinate în planul de proiecţie Stereo 70 şi sunt rotunjite la 1 milimetru.
*** Distanţa dintre puncte este formată din segmente cumulate ce sunt mai mici decât valoarea 1 milimetru.

Document care conține date cu caracter personal, protejat de prevederile Regulamentului (UE) nr. 679/2016 și Legii 190/2018

DATE DESPRE IMOBILUL NR. 5897

Oficiul de Cadastru şi Publicitate Imobiliară NEAMT
Biroul de Cadastru şi Publicitate Imobiliară Bicaz

A. Partea I. Descrierea imobilului

TEREN Extravilan

Adresa: Jud. Neamt, pct. 'Batu - Frasinis'

Nr. Crt	Nr cadastral Nr. topografic	Suprafaţa* (mp)	Observaţii / Referinţe
A1		18.828	Sector cadastral:55 Teren imprejmuit;

Construcţii

Crt	Nr cadastral Nr. topografic	Adresa	Observaţii / Referinţe
A1.1		Jud. Neamt	Nr. niveluri:1; S. construita la sol:24 mp;

B. Partea II. Proprietari şi acte

Inscrieri privitoare la dreptul de proprietate şi alte drepturi reale		Referinţe
5897 / 17/09/2024		
Act Administrativ nr. 5820, din 17/09/2024 emis de Primaria com. Damuc;		
B1	Inscrierea posesiei, drept de PROPRIETATE, dobandit prin Lege, cota actuala 1/1, cota initiala 1/1	A1
	1) **ONIGA NICOLAI** 2) **ONIGA ANIŞOARA**	
Act Administrativ nr. 6226, din 23/10/2024 emis de Primaria com. Damuc;		
B2	Intabulare, drept de PROPRIETATE, dobandit prin Lege, cota actuala 1/1, cota initiala 1/1	A1.1
	1) **ONIGA NICOLAI** 2) **ONIGA ANIŞOARA**	

C. Partea III. SARCINI .

Inscrieri privind dezmembramintele dreptului de proprietate, drepturi reale de garanţie şi sarcini	Referinţe
NU SUNT	

Document care conține date cu caracter personal, protejat de prevederile Regulamentului (UE) nr. 679/2016 și Legii 190/2018

Anexa Nr. 1 La Partea I

Teren

Nr cadastral	Suprafaţa (mp)*	Observaţii / Referinţe
	18.828	

* Suprafaţa este determinată in planul de proiecţie Stereo 70.

DETALII LINIARE IMOBIL

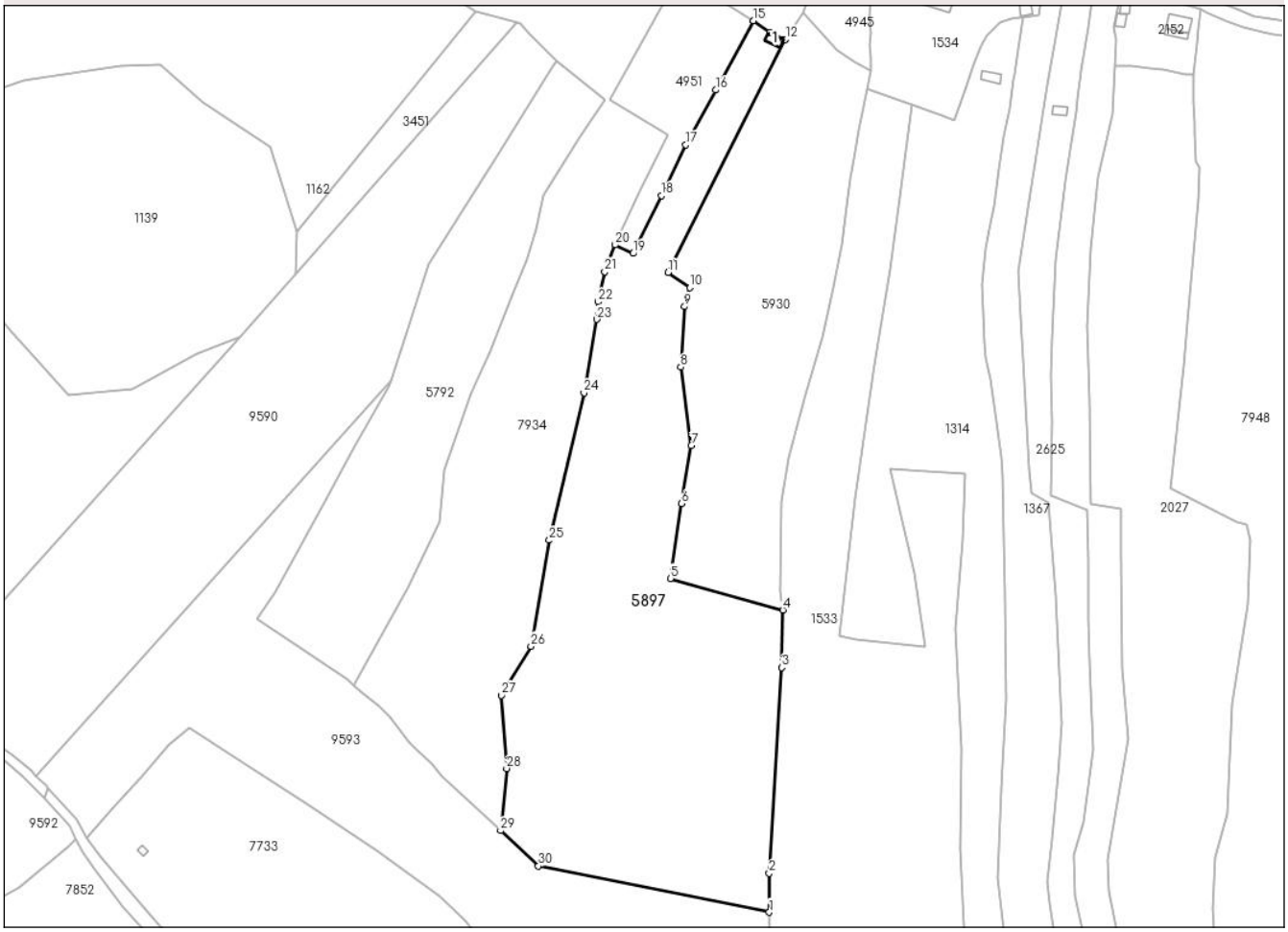

Date referitoare la teren

Crt	Categorie folosință	Intra vilan	Suprafaţa (mp)	Tarla	Parcelă	Nr. topo	Observaţii / Referinţe
1	faneata	NU	10.709	-	-	-	
2	pasune	NU	8.119	-	-	-	Pasune impadurita

Date referitoare la construcţii

Crt	Număr	Destinaţie construcţie	Supraf. (mp)	Situaţie juridică	Observaţii / Referinţe
A1.1		constructii anexa	24	Cu acte	Nr. niveluri:1; S. construita la sol:24 mp;

Lungime Segmente

1) Valorile lungimilor segmentelor sunt obţinute din proiecţie în plan.

Punct început	X / Y	Punct sfârşit	X / Y	Lungime segment (** (m)
1	570.059,311 588.170,73	2	570.059,312 588.185,988	15.258
3	570.064,285 588.266,293	4	570.064,62 588.288,792	22.501
5	570.020,662 588.301,06	6	570.024,942 588.330,303	29.555

Punct început	X / Y	Punct sfârşit	X / Y	Lungime segment (** (m)
2	570.059,312 588.185,988	3	570.064,285 588.266,293	80.459
4	570.064,62 588.288,792	5	570.020,662 588.301,06	45.638
6	570.024,942 588.330,303	7	570.028,831 588.352,957	22.985

Document care conține date cu caracter personal, protejat de prevederile Regulamentului (UE) nr. 679/2016 și Legii 190/2018

Punct început	X / Y	Punct sfârşit	X / Y	Lungime segment (** (m)
7	570.028,831 588.352,957	8	570.024,657 588.383,608	30.934
9	570.026,199 588.407,281	10	570.028,249 588.414,63	7.63
11	570.019,775 588.420,591	12	570.065,705 588.511,615	101.956
13	570.064,87 588.511,676	14	570.059,491 588.514,339	6.002
15	570.053,054 588.518,93	16	570.038,333 588.491,884	30.793
17	570.026,618 588.470,464	18	570.017,101 588.450,598	22.028
19	570.006,089 588.428,028	20	569.999,071 588.431,358	7.768
21	569.994,941 588.420,903	22	569.992,473 588.409,113	12.046
23	569.991,825 588.402,277	24	569.986,839 588.373,576	29.131
25	569.973,324 588.316,006	26	569.966,156 588.274,614	42.008
27	569.954,638 588.255,495	28	569.956,657 588.226,897	28.669
29	569.954,224 588.202,589	30	569.969,008 588.188,797	20.218

Punct început	X / Y	Punct sfârşit	X / Y	Lungime segment (** (m)
8	570.024,657 588.383,608	9	570.026,199 588.407,281	23.723
10	570.028,249 588.414,63	11	570.019,775 588.420,591	10.361
12	570.065,705 588.511,615	13	570.064,87 588.511,676	0.837
14	570.059,491 588.514,339	15	570.053,054 588.518,93	7.906
16	570.038,333 588.491,884	17	570.026,618 588.470,464	24.414
18	570.017,101 588.450,598	19	570.006,089 588.428,028	25.113
20	569.999,071 588.431,358	21	569.994,941 588.420,903	11.241
22	569.992,473 588.409,113	23	569.991,825 588.402,277	6.867
24	569.986,839 588.373,576	25	569.973,324 588.316,006	59.135
26	569.966,156 588.274,614	27	569.954,638 588.255,495	22.32
28	569.956,657 588.226,897	29	569.954,224 588.202,589	24.429
30	569.969,008 588.188,797	1	570.059,311 588.170,73	92.093

**** Lungimile segmentelor sunt determinate în planul de proiecţie Stereo 70 şi sunt rotunjite la 1 milimetru.**
***** Distanţa dintre puncte este formată din segmente cumulate ce sunt mai mici decât valoarea 1 milimetru.**

Document care conține date cu caracter personal, protejat de prevederile Regulamentului (UE) nr. 679/2016 și Legii 190/2018

DATE DESPRE IMOBILUL NR. 5930

Oficiul de Cadastru şi Publicitate Imobiliară NEAMT
Biroul de Cadastru şi Publicitate Imobiliară Bicaz

A. Partea I. Descrierea imobilului

TEREN Extravilan

Adresa: Jud. Neamt, pct. 'Batu - Frasinis'

Nr. Crt	Nr cadastral Nr. topografic	Suprafaţa* (mp)	Observaţii / Referinţe
A1		10.353	Sector cadastral:55 Teren imprejmuit;

B. Partea II. Proprietari şi acte

Inscrieri privitoare la dreptul de proprietate şi alte drepturi reale		Referinţe
5930 / 17/09/2024		
Act Administrativ nr. 5821, din 17/09/2024 emis de Primaria com. Damuc;		
B1	Inscrierea posesiei, drept de PROPRIETATE, dobandit prin Lege, cota actuala 1/1, cota initiala 1/1	A1
	1) **HANDARIC DOREL** 2) **HANDARIC MARGARETA**, -DECEDAT DEFUNCT:Da	

C. Partea III. SARCINI .

Inscrieri privind dezmembramintele dreptului de proprietate, drepturi reale de garanţie şi sarcini	Referinţe
NU SUNT	

Anexa Nr. 1 La Partea I

Teren

Nr cadastral	Suprafaţa (mp)*	Observaţii / Referinţe
	10.353	

* Suprafaţa este determinată in planul de proiecţie Stereo 70.

DETALII LINIARE IMOBIL

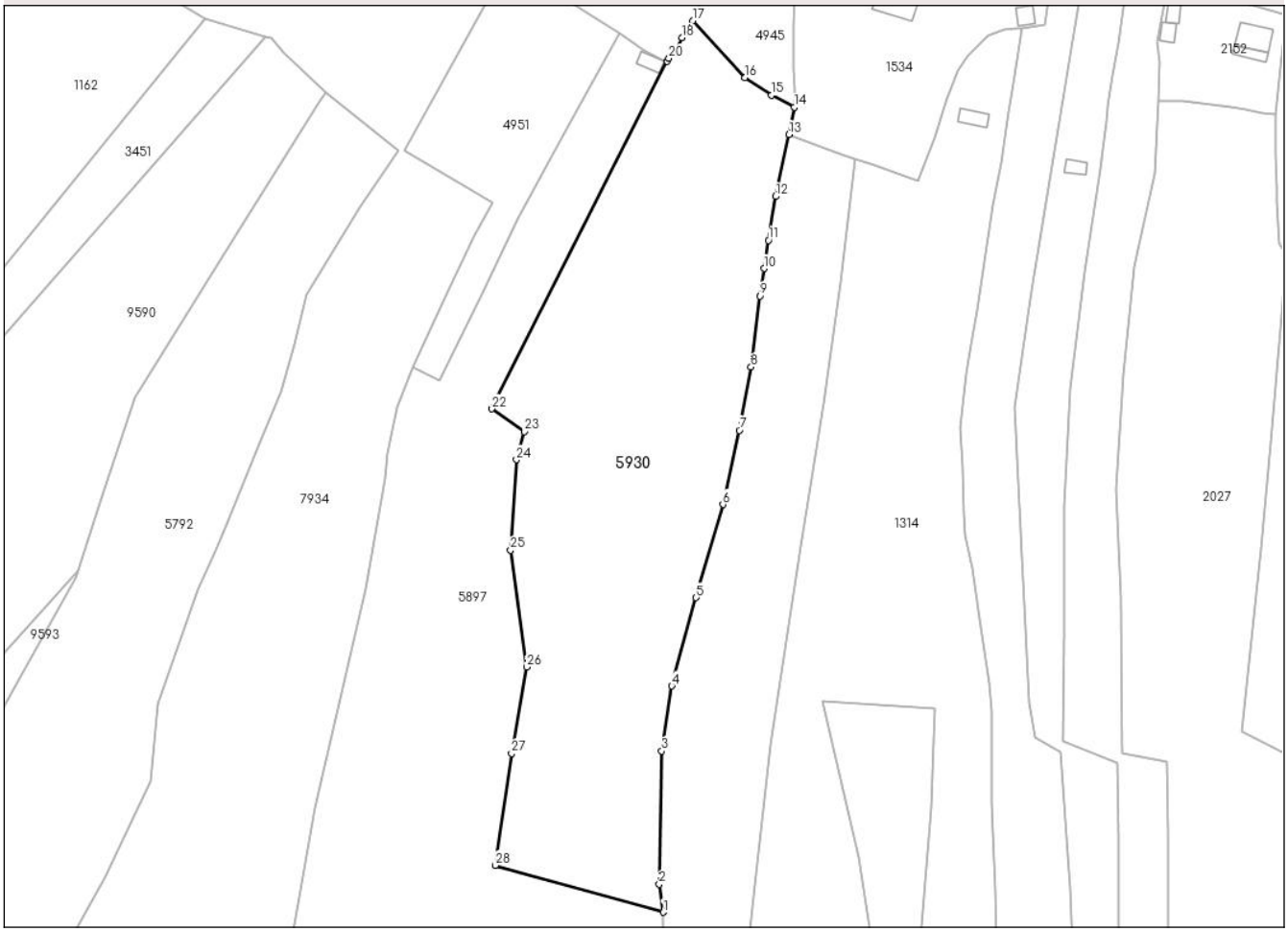

Date referitoare la teren

Crt	Categorie folosință	Intra vilan	Suprafaţa (mp)	Tarla	Parcelă	Nr. topo	Observaţii / Referinţe
1	faneata	NU	2.474	-	-	-	
2	pasune	NU	3.151	-	-	-	
3	pasune	NU	4.728	-	-	-	Pasune impadurita

Lungime Segmente

1) Valorile lungimilor segmentelor sunt obţinute din proiecţie în plan.

Punct început	X / Y	Punct sfârşit	X / Y	Lungime segment (** (m)
1	570.064,62 588.288,792	2	570.063,607 588.296,109	7.387
3	570.064,285 588.331,008	4	570.066,911 588.348,033	17.226
5	570.073,264 588.371,158	6	570.080,294 588.395,553	25.388
7	570.084,614 588.414,95	8	570.087,663 588.431,552	16.88

Punct început	X / Y	Punct sfârşit	X / Y	Lungime segment (** (m)
2	570.063,607 588.296,109	3	570.064,285 588.331,008	34.906
4	570.066,911 588.348,033	5	570.073,264 588.371,158	23.982
6	570.080,294 588.395,553	7	570.084,614 588.414,95	19.872
8	570.087,663 588.431,552	9	570.089,95 588.450,103	18.691

Document care conține date cu caracter personal, protejat de prevederile Regulamentului (UE) nr. 679/2016 și Legii 190/2018

Punct început	X / Y	Punct sfârşit	X / Y	Lungime segment (** (m)
9	570.089,95 588.450,103	10	570.091,083 588.457,316	7.301
11	570.092,237 588.464,672	12	570.094,101 588.476,192	11.67
13	570.097,613 588.492,4	14	570.098,998 588.499,552	7.285
15	570.093,052 588.502,664	16	570.086,009 588.507,257	8.408
17	570.072,406 588.522,198	18	570.069,597 588.517,763	5.25
19	570.068,183 588.514,957	20	570.066,17 588.512,35	3.294
21	570.065,705 588.511,615	22	570.019,775 588.420,591	101.956
23	570.028,249 588.414,63	24	570.026,199 588.407,281	7.63
25	570.024,657 588.383,608	26	570.028,831 588.352,957	30.934
27	570.024,942 588.330,303	28	570.020,662 588.301,06	29.555

Punct început	X / Y	Punct sfârşit	X / Y	Lungime segment (** (m)
10	570.091,083 588.457,316	11	570.092,237 588.464,672	7.446
12	570.094,101 588.476,192	13	570.097,613 588.492,4	16.584
14	570.098,998 588.499,552	15	570.093,052 588.502,664	6.711
16	570.086,009 588.507,257	17	570.072,406 588.522,198	20.206
18	570.069,597 588.517,763	19	570.068,183 588.514,957	3.142
20	570.066,17 588.512,35	21	570.065,705 588.511,615	0.87
22	570.019,775 588.420,591	23	570.028,249 588.414,63	10.361
24	570.026,199 588.407,281	25	570.024,657 588.383,608	23.723
26	570.028,831 588.352,957	27	570.024,942 588.330,303	22.985
28	570.020,662 588.301,06	1	570.064,62 588.288,792	45.638

** Lungimile segmentelor sunt determinate în planul de proiecţie Stereo 70 şi sunt rotunjite la 1 milimetru.
*** Distanţa dintre puncte este formată din segmente cumulate ce sunt mai mici decât valoarea 1 milimetru.

Document care conține date cu caracter personal, protejat de prevederile Regulamentului (UE) nr. 679/2016 și Legii 190/2018

DATE DESPRE IMOBILUL NR. 5943

Oficiul de Cadastru şi Publicitate Imobiliară NEAMT
Biroul de Cadastru şi Publicitate Imobiliară Bicaz

A. Partea I. Descrierea imobilului

TEREN Intravilan

Adresa: Loc. Damuc, Jud. Neamt, pct. 'Batu'

Nr. Crt	Nr cadastral Nr. topografic	Suprafaţa* (mp)	Observaţii / Referinţe
A1		Din acte: 722 Masurata: 697	Sector cadastral:55 Teren neimprejmuit;

Construcţii

Crt	Nr cadastral Nr. topografic	Adresa	Observaţii / Referinţe
A1.1		Loc. Damuc, Jud. Neamt	Nr. niveluri:1; S. construita la sol:30 mp;
A1.2		Loc. Damuc, Jud. Neamt	Nr. niveluri:1; S. construita la sol:22 mp;

B. Partea II. Proprietari şi acte

Inscrieri privitoare la dreptul de proprietate şi alte drepturi reale		Referinţe
5943 / 17/09/2024		
Hotarare Judecatoreasca nr. 1222, din 15/11/2005 emis de JUDECATORIA BICAZ;		
B1	Intabulare, drept de PROPRIETATE, dobandit prin Lege, cota actuala 1/1, cota initiala 1/1	A1
	1) **COJOCARU ANA** 2) **COJOCARU IOAN**, -DECEDAT DEFUNCT:Da	
B2	Intabulare, drept de PROPRIETATE, dobandit prin Lege, cota actuala 1/1, cota initiala 1/1	A1.1, A1.2
	1) **COJOCARU ANA** 2) **COJOCARU IOAN**, -DECEDAT DEFUNCT:Da	

C. Partea III. SARCINI .

Inscrieri privind dezmembramintele dreptului de proprietate, drepturi reale de garanţie şi sarcini	Referinţe
NU SUNT	

Document care conține date cu caracter personal, protejat de prevederile Regulamentului (UE) nr. 679/2016 și Legii 190/2018

Anexa Nr. 1 La Partea I

Teren

Nr cadastral	Suprafaţa (mp)*	Observaţii / Referinţe
	Din acte: 722 Masurata: 697	

* Suprafaţa este determinată in planul de proiecţie Stereo 70.

DETALII LINIARE IMOBIL

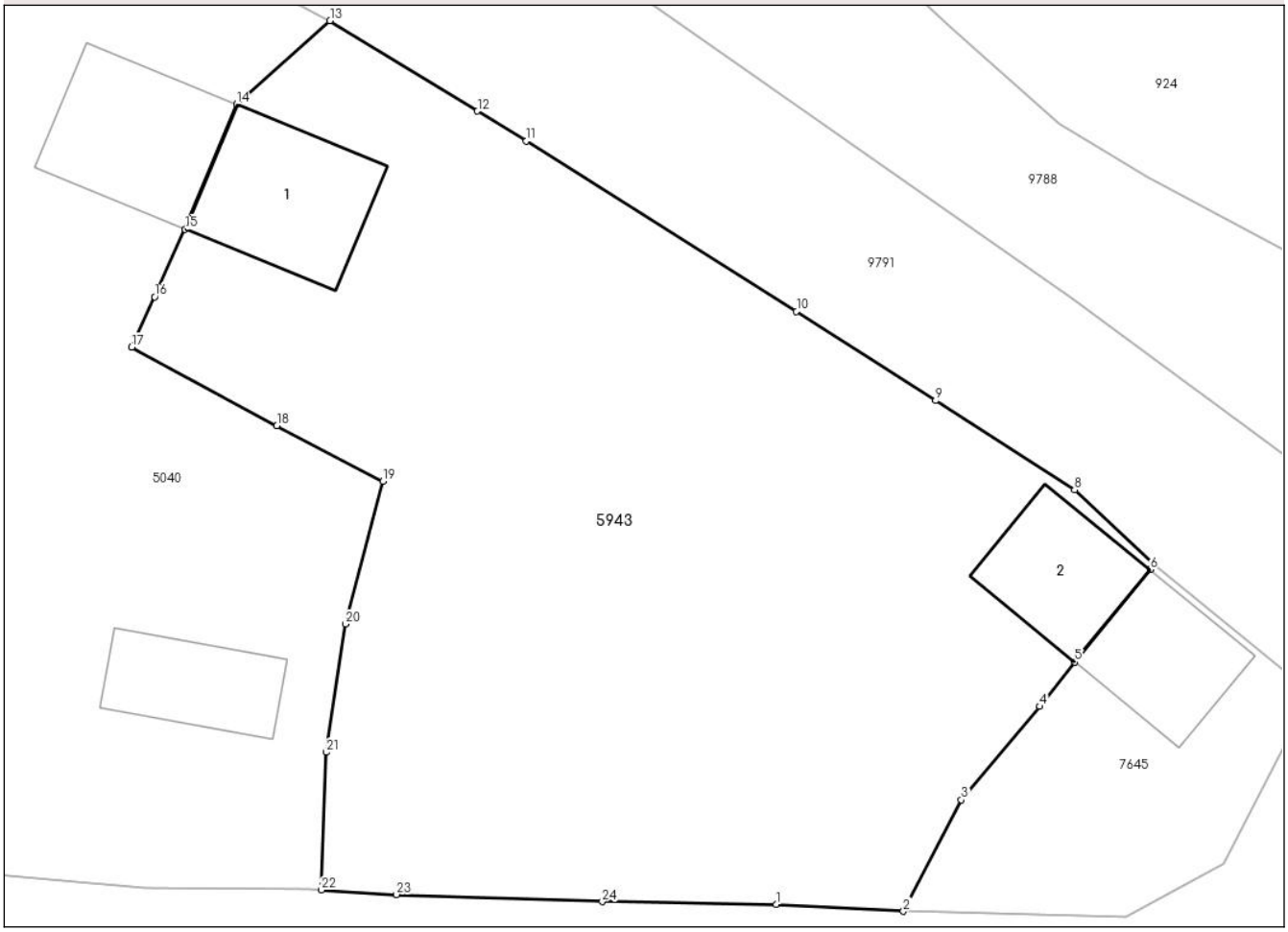

Date referitoare la teren

Crt	Categorie folosinţă	Intra vilan	Suprafaţa (mp)	Tarla	Parcelă	Nr. topo	Observaţii / Referinţe
1	curti constructii	DA	86	36	1407	-	
2	curti constructii	DA	65	36	1406; 1407	-	
3	arabil	DA	281	36	1407; 1406	-	
4	pasune	DA	265	36	1406; 1407	-	

Date referitoare la construcţii

Crt	Număr	Destinaţie construcţie	Supraf. (mp)	Situaţie juridică	Observaţii / Referinţe
A1.1		constructii de locuinte	30	Cu acte	Nr. niveluri:1; S. construita la sol:30 mp;
A1.2		constructii anexa	22	Cu acte	Nr. niveluri:1; S. construita la sol:22 mp;

Lungime Segmente

1) Valorile lungimilor segmentelor sunt obţinute din proiecţie în plan.

Punct început	X / Y	Punct sfârşit	X / Y	Lungime segment (** (m)	Punct început	X / Y	Punct sfârşit	X / Y	Lungime segment (** (m)

Punct început	X / Y	Punct sfârşit	X / Y	Lungime segment (** (m)
1	569.425,776 589.014,733	2	569.430,474 589.014,475	4.705
3	569.432,613 589.018,585	4	569.435,506 589.022,036	4.503
5	569.436,794 589.023,676	6	569.439,578 589.027,083	4.4
7	569.439,742 589.027,268	8	569.436,793 589.030,033	4.043
9	569.431,658 589.033,326	10	569.426,523 589.036,619	6.1
11	569.416,553 589.042,91	12	569.414,748 589.044,016	2.117
13	569.409,306 589.047,352	14	569.405,858 589.044,272	4.623
15	569.403,952 589.039,649	16	569.402,825 589.037,16	2.732
17	569.401,981 589.035,295	18	569.407,344 589.032,405	6.092
19	569.411,263 589.030,353	20	569.409,877 589.025,081	5.451
21	569.409,164 589.020,343	22	569.408,987 589.015,258	5.088
23	569.411,76 589.015,09	24	569.419,355 589.014,826	7.6

Punct început	X / Y	Punct sfârşit	X / Y	Lungime segment (** (m)
2	569.430,474 589.014,475	3	569.432,613 589.018,585	4.633
4	569.435,506 589.022,036	5	569.436,794 589.023,676	2.085
6	569.439,578 589.027,083	7	569.439,742 589.027,268	0.247
8	569.436,793 589.030,033	9	569.431,658 589.033,326	6.1
10	569.426,523 589.036,619	11	569.416,553 589.042,91	11.789
12	569.414,748 589.044,016	13	569.409,306 589.047,352	6.383
14	569.405,858 589.044,272	15	569.403,952 589.039,649	5.0
16	569.402,825 589.037,16	17	569.401,981 589.035,295	2.047
18	569.407,344 589.032,405	19	569.411,263 589.030,353	4.424
20	569.409,877 589.025,081	21	569.409,164 589.020,343	4.791
22	569.408,987 589.015,258	23	569.411,76 589.015,09	2.778
24	569.419,355 589.014,826	1	569.425,776 589.014,733	6.422

**** Lungimile segmentelor sunt determinate în planul de proiecţie Stereo 70 şi sunt rotunjite la 1 milimetru.**
***** Distanţa dintre puncte este formată din segmente cumulate ce sunt mai mici decât valoarea 1 milimetru.**

Document care conține date cu caracter personal, protejat de prevederile Regulamentului (UE) nr. 679/2016 și Legii 190/2018

DATE DESPRE IMOBILUL NR. 6312

Oficiul de Cadastru şi Publicitate Imobiliară NEAMT
Biroul de Cadastru şi Publicitate Imobiliară Bicaz

A. Partea I. Descrierea imobilului

TEREN Extravilan

Adresa: Jud. Neamt, pct. 'Frasinis'

Nr. Crt	Nr cadastral Nr. topografic	Suprafaţa* (mp)	Observaţii / Referinţe
A1		1.854	Sector cadastral:55 Teren neimprejmuit;

B. Partea II. Proprietari şi acte

Inscrieri privitoare la dreptul de proprietate şi alte drepturi reale		Referinţe
6312 / 17/09/2024		
Act Administrativ nr. 5822, din 17/09/2024 emis de Primaria com. Damuc;		
B1	Inscrierea posesiei, drept de PROPRIETATE, dobandit prin Lege, cota actuala 1/1, cota initiala 1/1	A1
	1) **COJOCARU MANOLE** 2) **COJOCARU ANA**	

C. Partea III. SARCINI .

Inscrieri privind dezmembramintele dreptului de proprietate, drepturi reale de garanţie şi sarcini	Referinţe
NU SUNT	

Document care conține date cu caracter personal, protejat de prevederile Regulamentului (UE) nr. 679/2016 și Legii 190/2018

Anexa Nr. 1 La Partea I

Teren

Nr cadastral	Suprafaţa (mp)*	Observaţii / Referinţe
	1.854	

* Suprafaţa este determinată in planul de proiecţie Stereo 70.

DETALII LINIARE IMOBIL

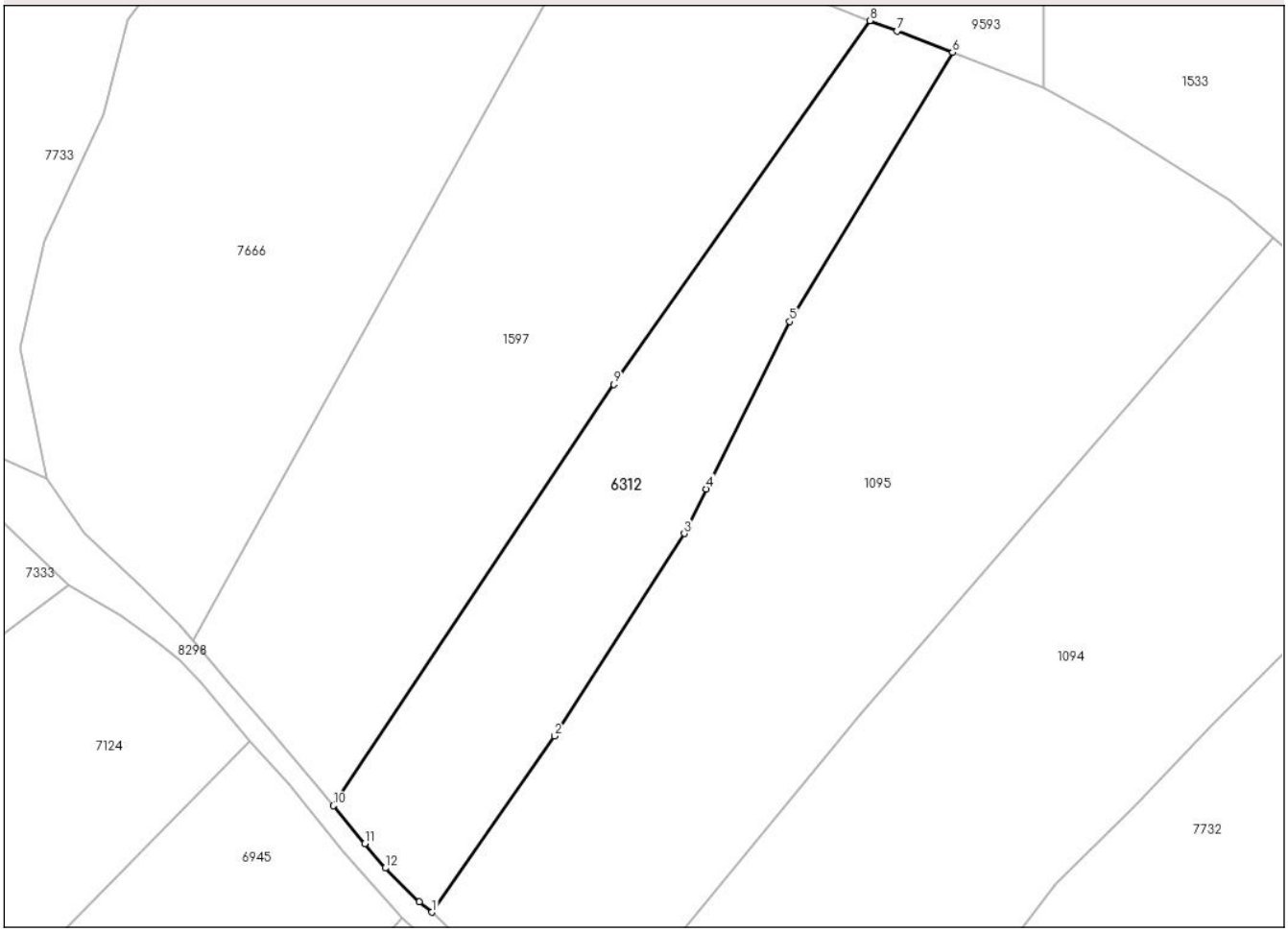

Date referitoare la teren

Crt	Categorie folosință	Intra vilan	Suprafaţa (mp)	Tarla	Parcelă	Nr. topo	Observaţii / Referinţe
1	faneata	NU	1.854	-	-	-	

Lungime Segmente
1) Valorile lungimilor segmentelor sunt obţinute din proiecţie în plan.

Punct început	X / Y	Punct sfârşit	X / Y	Lungime segment (** (m)
1	569.983,533 588.009,124	2	569.998,646 588.030,828	26.447
2	569.998,646 588.030,828	3	570.014,63 588.055,752	29.609
3	570.014,63 588.055,752	4	570.017,37 588.061,254	6.147
4	570.017,37 588.061,254	5	570.027,623 588.081,85	23.007
5	570.027,623 588.081,85	6	570.047,728 588.115,014	38.782

Document care conține date cu caracter personal, protejat de prevederile Regulamentului (UE) nr. 679/2016 și Legii 190/2018

Punct început	X / Y	Punct sfârşit	X / Y	Lungime segment (** (m)
6	570.047,728 588.115,014	7	570.040,86 588.117,652	7.357
7	570.040,86 588.117,652	8	570.037,511 588.118,909	3.577
8	570.037,511 588.118,909	9	570.005,963 588.074,138	54.77
9	570.005,963 588.074,138	10	569.971,396 588.022,24	62.356
10	569.971,396 588.022,24	11	569.975,268 588.017,585	6.055
11	569.975,268 588.017,585	12	569.977,783 588.014,561	3.933
12	569.977,783 588.014,561	13	569.981,996 588.010,419	5.908
13	569.981,996 588.010,419	1	569.983,533 588.009,124	2.01

** Lungimile segmentelor sunt determinate în planul de proiecţie Stereo 70 şi sunt rotunjite la 1 milimetru.
*** Distanţa dintre puncte este formată din segmente cumulate ce sunt mai mici decât valoarea 1 milimetru.

Document care conține date cu caracter personal, protejat de prevederile Regulamentului (UE) nr. 679/2016 și Legii 190/2018

DATE DESPRE IMOBILUL NR. 6330

Oficiul de Cadastru şi Publicitate Imobiliară NEAMT
Biroul de Cadastru şi Publicitate Imobiliară Bicaz

A. Partea I. Descrierea imobilului

TEREN Extravilan

Adresa: Jud. Neamt, pct. 'Batu'

Nr. Crt	Nr cadastral Nr. topografic	Suprafaţa* (mp)	Observaţii / Referinţe
A1		2.418	Sector cadastral:55 Teren neimprejmuit;

B. Partea II. Proprietari şi acte

Inscrieri privitoare la dreptul de proprietate şi alte drepturi reale		Referinţe
6330 / 17/09/2024		
Act Administrativ nr. 5823, din 17/09/2024 emis de Primaria com. Damuc;		
B1	Inscrierea posesiei, drept de PROPRIETATE, dobandit prin Lege, cota actuala 1/1, cota initiala 1/1	A1
	1) **PÎNTEA MILUŢ** 2) **PÎNTEA LUCIANA-MARIA**	

C. Partea III. SARCINI .

Inscrieri privind dezmembramintele dreptului de proprietate, drepturi reale de garanţie şi sarcini	Referinţe
NU SUNT	

Document care conține date cu caracter personal, protejat de prevederile Regulamentului (UE) nr. 679/2016 și Legii 190/2018

Anexa Nr. 1 La Partea I

Teren

Nr cadastral	Suprafaţa (mp)*	Observaţii / Referinţe
	2.418	

* Suprafaţa este determinată in planul de proiecţie Stereo 70.

DETALII LINIARE IMOBIL

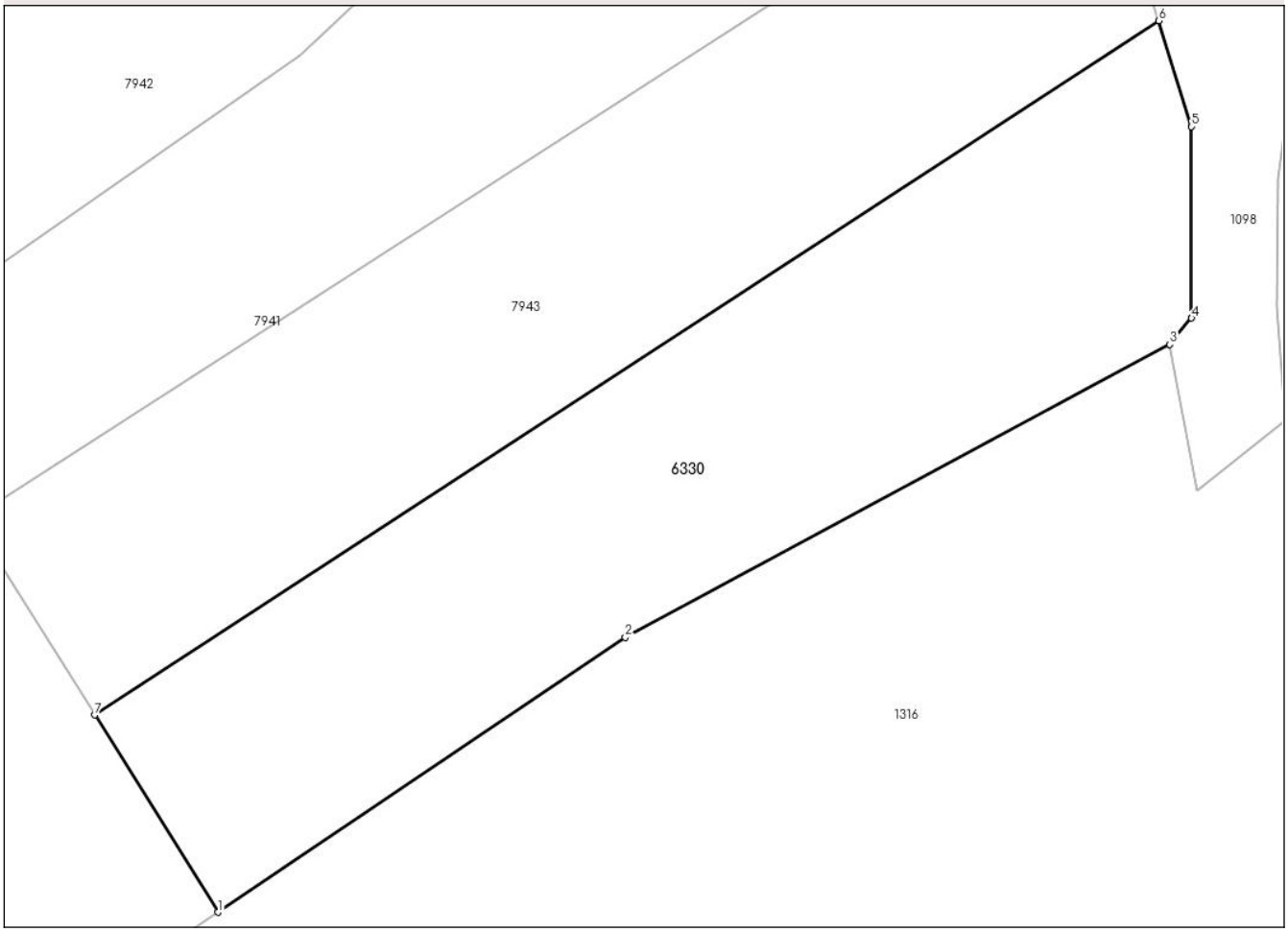

Date referitoare la teren

Crt	Categorie folosință	Intra vilan	Suprafaţa (mp)	Tarla	Parcelă	Nr. topo	Observaţii / Referinţe
1	pasune	NU	2.418	-	-	-	Pasune impadurita

Lungime Segmente
1) Valorile lungimilor segmentelor sunt obţinute din proiecţie în plan.

Punct început	X / Y	Punct sfârşit	X / Y	Lungime segment (** (m)
1	570.644,109 588.032,579	2	570.680,902 588.057,369	44.365
2	570.680,902 588.057,369	3	570.730,092 588.083,807	55.845
3	570.730,092 588.083,807	4	570.732,062 588.086,18	3.084
4	570.732,062 588.086,18	5	570.732,062 588.103,453	17.273
5	570.732,062 588.103,453	6	570.729,105 588.113,021	10.015

Document care conține date cu caracter personal, protejat de prevederile Regulamentului (UE) nr. 679/2016 și Legii 190/2018

Punct început	X / Y	Punct sfârşit	X / Y	Lungime segment (** (m)
6	570.729,105 588.113,021	7	570.632,951 588.050,368	114.765
7	570.632,951 588.050,368	1	570.644,109 588.032,579	20.999

** Lungimile segmentelor sunt determinate în planul de proiecţie Stereo 70 şi sunt rotunjite la 1 milimetru.
*** Distanţa dintre puncte este formată din segmente cumulate ce sunt mai mici decât valoarea 1 milimetru.

Document care conține date cu caracter personal, protejat de prevederile Regulamentului (UE) nr. 679/2016 și Legii 190/2018

DATE DESPRE IMOBILUL NR. 6429

Oficiul de Cadastru şi Publicitate Imobiliară NEAMT
Biroul de Cadastru şi Publicitate Imobiliară Bicaz

A. Partea I. Descrierea imobilului

TEREN Intravilan

Adresa: Loc. Damuc, Jud. Neamt, pct. 'Batu'

Nr. Crt	Nr cadastral Nr. topografic	Suprafaţa* (mp)	Observaţii / Referinţe
A1		37	Sector cadastral:55 Teren neimprejmuit;

B. Partea II. Proprietari şi acte

Inscrieri privitoare la dreptul de proprietate şi alte drepturi reale		Referinţe
6429 / 17/09/2024		
Act Administrativ nr. 5824, din 17/09/2024 emis de Primaria com. Damuc;		
B1	Inscrierea posesiei, drept de PROPRIETATE, dobandit prin Lege, cota actuala 1/1, cota initiala 1/1	A1
	1) **TOPLICIAN NICOLAI** 2) **TOPLICIAN MARIA-VIORICA** 3) **VOAIDEŞ IONICA-LAVINIA**	

C. Partea III. SARCINI .

Inscrieri privind dezmembramintele dreptului de proprietate, drepturi reale de garanţie şi sarcini	Referinţe
NU SUNT	

Document care conține date cu caracter personal, protejat de prevederile Regulamentului (UE) nr. 679/2016 și Legii 190/2018

Anexa Nr. 1 La Partea I

Teren

Nr cadastral	Suprafaţa (mp)*	Observaţii / Referinţe
	37	

* Suprafaţa este determinată in planul de proiecţie Stereo 70.

DETALII LINIARE IMOBIL

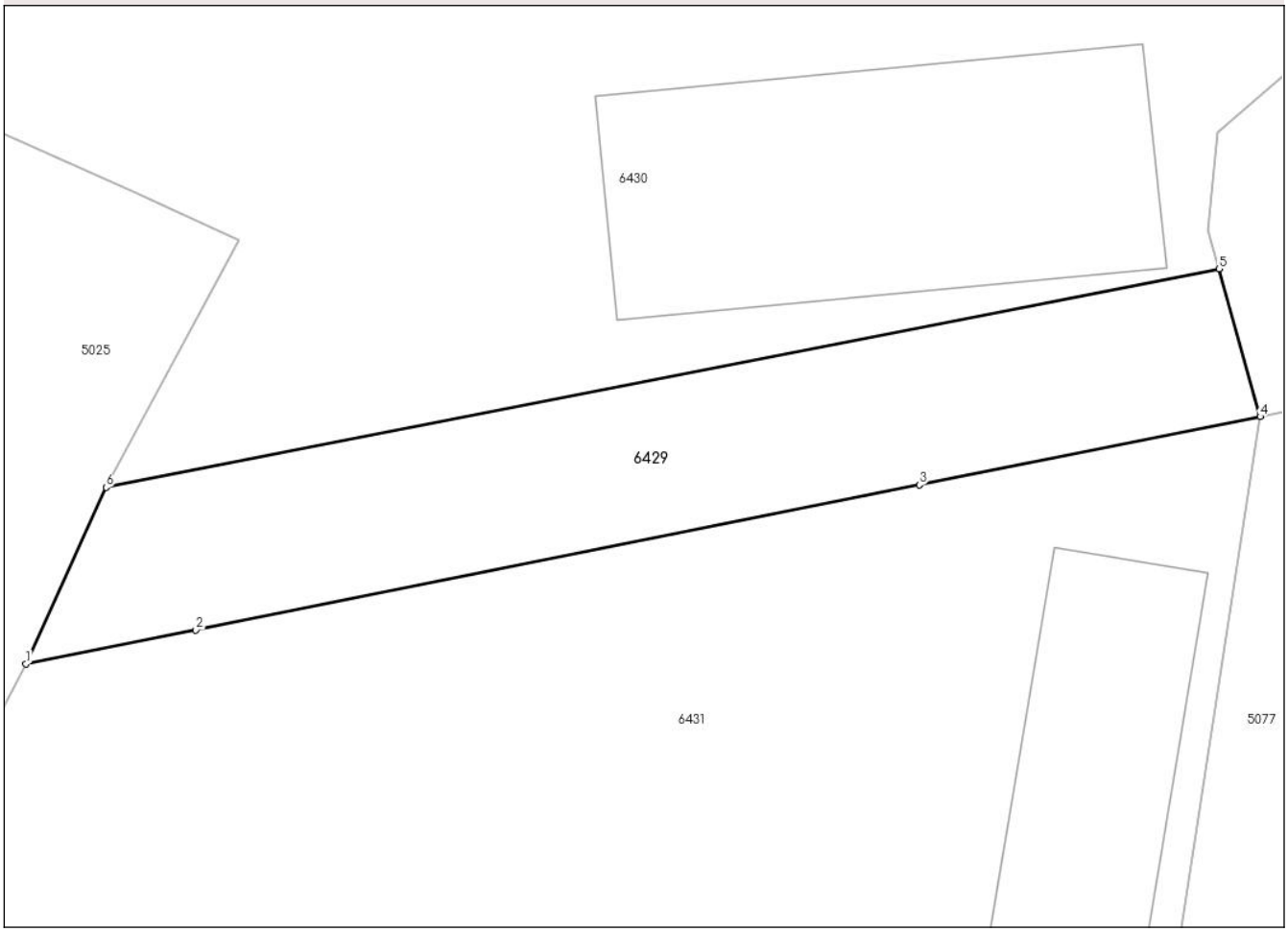

Date referitoare la teren

Crt	Categorie folosință	Intra vilan	Suprafaţa (mp)	Tarla	Parcelă	Nr. topo	Observaţii / Referinţe
1	drum	DA	37	36	1428; 1427	-	Cale de acces

Lungime Segmente
1) Valorile lungimilor segmentelor sunt obţinute din proiecţie în plan.

Punct început	X / Y	Punct sfârşit	X / Y	Lungime segment (** (m)
1	569.333,768 589.009,155	2	569.336,18 589.009,637	2.46
2	569.336,18 589.009,637	3	569.346,443 589.011,692	10.467
3	569.346,443 589.011,692	4	569.351,279 589.012,66	4.932
4	569.351,279 589.012,66	5	569.350,693 589.014,753	2.173
5	569.350,693 589.014,753	6	569.334,905 589.011,657	16.089

Document care conține date cu caracter personal, protejat de prevederile Regulamentului (UE) nr. 679/2016 și Legii 190/2018

Punct început	X / Y	Punct sfârşit	X / Y	Lungime segment (** (m)
6	569.334,905 589.011,657	1	569.333,768 589.009,155	2.748

** Lungimile segmentelor sunt determinate în planul de proiecţie Stereo 70 şi sunt rotunjite la 1 milimetru.
*** Distanţa dintre puncte este formată din segmente cumulate ce sunt mai mici decât valoarea 1 milimetru.

Document care conține date cu caracter personal, protejat de prevederile Regulamentului (UE) nr. 679/2016 și Legii 190/2018

DATE DESPRE IMOBILUL NR. 6430

Oficiul de Cadastru şi Publicitate Imobiliară NEAMT
Biroul de Cadastru şi Publicitate Imobiliară Bicaz

A. Partea I. Descrierea imobilului

TEREN Intravilan

Adresa: Loc. Damuc, Jud. Neamt, pct. 'Batu'

Nr. Crt	Nr cadastral Nr. topografic	Suprafaţa* (mp)	Observaţii / Referinţe
A1		349	Sector cadastral:55 Teren neimprejmuit;

Construcţii

Crt	Nr cadastral Nr. topografic	Adresa	Observaţii / Referinţe
A1.1		Loc. Damuc, Jud. Neamt	Nr. niveluri:1; S. construita la sol:25 mp;

B. Partea II. Proprietari şi acte

Inscrieri privitoare la dreptul de proprietate şi alte drepturi reale		Referinţe
6430 / 17/09/2024		
Act Administrativ nr. 5825, din 17/09/2024 emis de Primaria com. Damuc;		
B1	Inscrierea posesiei, drept de PROPRIETATE, dobandit prin Lege, cota actuala 1/1, cota initiala 1/1	A1
	1) **TOPLICIAN NICOLAI** 2) **TOPLICIAN MARIA-VIORICA**	
Act Administrativ nr. 6226, din 23/10/2024 emis de Primaria com. Damuc;		
B2	Intabulare, drept de PROPRIETATE, dobandit prin Lege, cota actuala 1/1, cota initiala 1/1	A1.1
	1) **TOPLICIAN NICOLAI** 2) **TOPLICIAN MARIA-VIORICA**	

C. Partea III. SARCINI .

Inscrieri privind dezmembramintele dreptului de proprietate, drepturi reale de garanţie şi sarcini	Referinţe
NU SUNT	

Document care conține date cu caracter personal, protejat de prevederile Regulamentului (UE) nr. 679/2016 și Legii 190/2018

Anexa Nr. 1 La Partea I

Teren

Nr cadastral	Suprafaţa (mp)*	Observaţii / Referinţe
	349	

* Suprafaţa este determinată in planul de proiecţie Stereo 70.

DETALII LINIARE IMOBIL

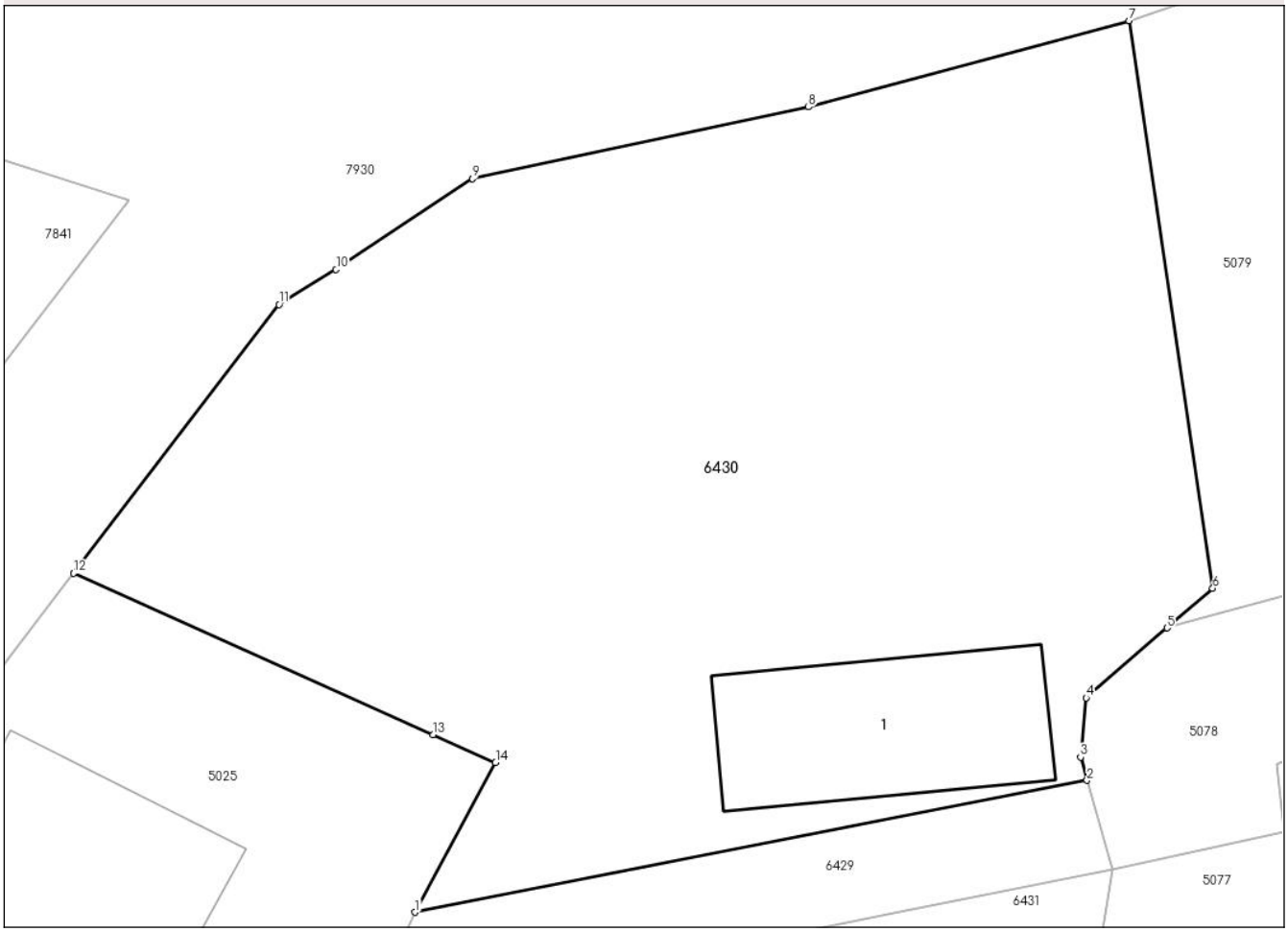

Date referitoare la teren

Crt	Categorie folosință	Intra vilan	Suprafaţa (mp)	Tarla	Parcelă	Nr. topo	Observaţii / Referinţe
1	curti constructii	DA	82	36	1428	-	
2	pasune	DA	267	36	1429	-	

Date referitoare la construcţii

Crt	Număr	Destinaţie construcţie	Supraf. (mp)	Situaţie juridică	Observaţii / Referinţe
A1.1		constructii anexa	25	Cu acte	Nr. niveluri:1; S. construita la sol:25 mp;

Lungime Segmente
1) Valorile lungimilor segmentelor sunt obţinute din proiecţie în plan.

Punct început	X / Y	Punct sfârşit	X / Y	Lungime segment (** (m)
1	569.334,905 589.011,657	2	569.350,693 589.014,753	16.089
2	569.350,693 589.014,753	3	569.350,541 589.015,298	0.566
3	569.350,541 589.015,298	4	569.350,676 589.016,691	1.4

Document care conține date cu caracter personal, protejat de prevederile Regulamentului (UE) nr. 679/2016 și Legii 190/2018

Punct început	X / Y	Punct sfârşit	X / Y	Lungime segment (** (m)
4	569.350,676 589.016,691	5	569.352,572 589.018,33	2.506
5	569.352,572 589.018,33	6	569.353,647 589.019,259	1.421
6	569.353,647 589.019,259	7	569.351,684 589.032,581	13.466
7	569.351,684 589.032,581	8	569.344,15 589.030,555	7.802
8	569.344,15 589.030,555	9	569.336,252 589.028,877	8.074
9	569.336,252 589.028,877	10	569.333,048 589.026,74	3.851
10	569.333,048 589.026,74	11	569.331,707 589.025,919	1.572
11	569.331,707 589.025,919	12	569.326,878 589.019,61	7.945
12	569.326,878 589.019,61	13	569.335,327 589.015,824	9.258
13	569.335,327 589.015,824	14	569.336,796 589.015,166	1.61
14	569.336,796 589.015,166	1	569.334,905 589.011,657	3.986

** Lungimile segmentelor sunt determinate în planul de proiecţie Stereo 70 şi sunt rotunjite la 1 milimetru.
*** Distanţa dintre puncte este formată din segmente cumulate ce sunt mai mici decât valoarea 1 milimetru.

Document care conține date cu caracter personal, protejat de prevederile Regulamentului (UE) nr. 679/2016 și Legii 190/2018

DATE DESPRE IMOBILUL NR. 6431

Oficiul de Cadastru şi Publicitate Imobiliară NEAMT
Biroul de Cadastru şi Publicitate Imobiliară Bicaz

A. Partea I. Descrierea imobilului

TEREN Intravilan

Adresa: Loc. Damuc, Jud. Neamt, pct. 'Batu'

Nr. Crt	Nr cadastral Nr. topografic	Suprafaţa* (mp)	Observaţii / Referinţe
A1		887	Sector cadastral:55 Teren neimprejmuit;

Construcţii

Crt	Nr cadastral Nr. topografic	Adresa	Observaţii / Referinţe
A1.1		Loc. Damuc, Jud. Neamt	Nr. niveluri:1; S. construita la sol:40 mp;
A1.2		Loc. Damuc, Jud. Neamt	Nr. niveluri:1; S. construita la sol:11 mp;
A1.3		Loc. Damuc, Jud. Neamt	Nr. niveluri:1; S. construita la sol:15 mp;

B. Partea II. Proprietari şi acte

Inscrieri privitoare la dreptul de proprietate şi alte drepturi reale		Referinţe
6431 / 17/09/2024		
Act Administrativ nr. 5826, din 17/09/2024 emis de Primaria com. Damuc;		
B1	Inscrierea posesiei, drept de PROPRIETATE, dobandit prin Lege, cota actuala 1/1, cota initiala 1/1	A1
	1) **TOPLICIAN NICOLAI** 2) **TOPLICIAN MARIA-VIORICA**	
Act Administrativ nr. 6226, din 23/10/2024 emis de Primaria com. Damuc;		
B2	Intabulare, drept de PROPRIETATE, dobandit prin Lege, cota actuala 1/1, cota initiala 1/1	A1.1, A1.2, A1.3
	1) **TOPLICIAN NICOLAI** 2) **TOPLICIAN MARIA-VIORICA**	

C. Partea III. SARCINI .

Inscrieri privind dezmembramintele dreptului de proprietate, drepturi reale de garanţie şi sarcini	Referinţe
NU SUNT	

Document care conține date cu caracter personal, protejat de prevederile Regulamentului (UE) nr. 679/2016 și Legii 190/2018

Anexa Nr. 1 La Partea I

Teren

Nr cadastral	Suprafaţa (mp)*	Observaţii / Referinţe
	887	

* Suprafaţa este determinată in planul de proiecţie Stereo 70.

DETALII LINIARE IMOBIL

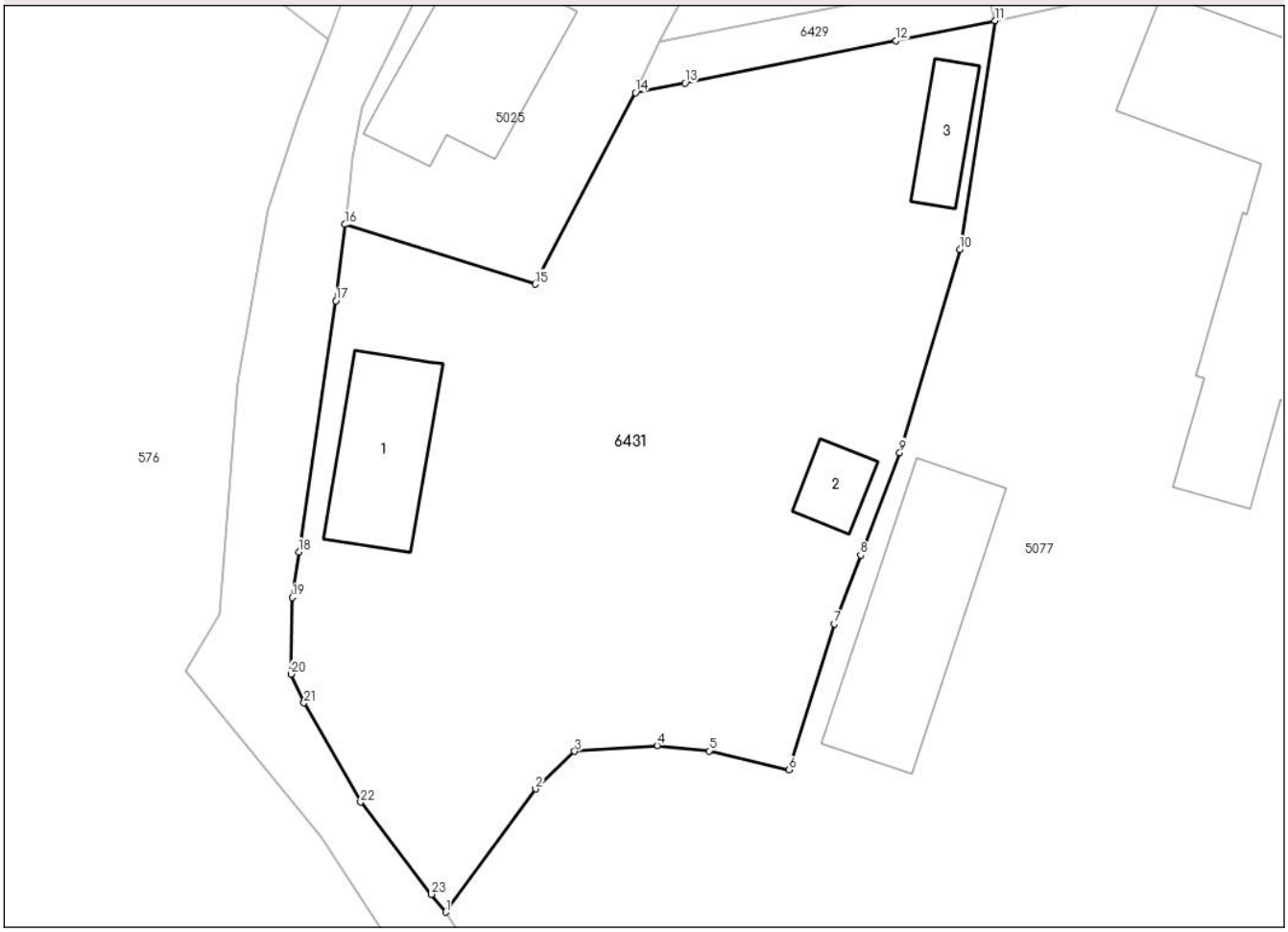

Date referitoare la teren

Crt	Categorie folosință	Intra vilan	Suprafaţa (mp)	Tarla	Parcelă	Nr. topo	Observaţii / Referinţe
1	curti constructii	DA	356	36	1427; 1428	-	
2	arabil	DA	172	36	1427	-	
3	pasune	DA	359	36	1426; 1428	-	

Date referitoare la construcţii

Crt	Număr	Destinaţie construcţie	Supraf. (mp)	Situaţie juridică	Observaţii / Referinţe
A1.1		constructii anexa	40	Cu acte	Nr. niveluri:1; S. construita la sol:40 mp;
A1.2		constructii anexa	11	Cu acte	Nr. niveluri:1; S. construita la sol:11 mp;
A1.3		constructii anexa	15	Cu acte	Nr. niveluri:1; S. construita la sol:15 mp;

Lungime Segmente

1) Valorile lungimilor segmentelor sunt obţinute din proiecţie în plan.

Punct început	X / Y	Punct sfârşit	X / Y	Lungime segment (** (m)
1	569.324,519 588.969,297	2	569.328,909 588.975,297	7.435

Punct început	X / Y	Punct sfârşit	X / Y	Lungime segment (** (m)
2	569.328,909 588.975,297	3	569.330,813 588.977,117	2.634

Document care conține date cu caracter personal, protejat de prevederile Regulamentului (UE) nr. 679/2016 și Legii 190/2018

Punct început	X / Y	Punct sfârşit	X / Y	Lungime segment (** (m)
3	569.330,813 588.977,117	4	569.334,83 588.977,4	4.027
5	569.337,349 588.977,145	6	569.341,244 588.976,233	4.0
7	569.343,45 588.983,326	8	569.344,731 588.986,669	3.58
9	569.346,639 588.991,648	10	569.349,556 589.001,532	10.305
11	569.351,279 589.012,66	12	569.346,443 589.011,692	4.932
13	569.336,18 589.009,637	14	569.333,768 589.009,155	2.46
15	569.328,887 588.999,844	16	569.319,625 589.002,753	9.708
17	569.319,183 588.999,032	18	569.317,38 588.986,817	12.347
19	569.317,054 588.984,604	20	569.316,999 588.980,881	3.723
21	569.317,626 588.979,473	22	569.320,387 588.974,651	5.557
23	569.323,829 588.970,164	1	569.324,519 588.969,297	1.108

Punct început	X / Y	Punct sfârşit	X / Y	Lungime segment (** (m)
4	569.334,83 588.977,4	5	569.337,349 588.977,145	2.532
6	569.341,244 588.976,233	7	569.343,45 588.983,326	7.428
8	569.344,731 588.986,669	9	569.346,639 588.991,648	5.332
10	569.349,556 589.001,532	11	569.351,279 589.012,66	11.261
12	569.346,443 589.011,692	13	569.336,18 589.009,637	10.467
14	569.333,768 589.009,155	15	569.328,887 588.999,844	10.513
16	569.319,625 589.002,753	17	569.319,183 588.999,032	3.747
18	569.317,38 588.986,817	19	569.317,054 588.984,604	2.237
20	569.316,999 588.980,881	21	569.317,626 588.979,473	1.541
22	569.320,387 588.974,651	23	569.323,829 588.970,164	5.655

** Lungimile segmentelor sunt determinate în planul de proiecţie Stereo 70 şi sunt rotunjite la 1 milimetru.
*** Distanţa dintre puncte este formată din segmente cumulate ce sunt mai mici decât valoarea 1 milimetru.

Document care conține date cu caracter personal, protejat de prevederile Regulamentului (UE) nr. 679/2016 și Legii 190/2018

DATE DESPRE IMOBILUL NR. 6434

Oficiul de Cadastru şi Publicitate Imobiliară NEAMT
Biroul de Cadastru şi Publicitate Imobiliară Bicaz

A. Partea I. Descrierea imobilului

TEREN Extravilan

Adresa: Jud. Neamt, pct. 'Jgheabul Lui Vasile'

Nr. Crt	Nr cadastral Nr. topografic	Suprafaţa* (mp)	Observaţii / Referinţe
A1		7.296	Sector cadastral:55 Teren neimprejmuit;

B. Partea II. Proprietari şi acte

Inscrieri privitoare la dreptul de proprietate şi alte drepturi reale		Referinţe
6434 / 17/09/2024		
Act Administrativ nr. 5827, din 17/09/2024 emis de Primaria com. Damuc;		
B1	Inscrierea posesiei, drept de PROPRIETATE, dobandit prin Lege, cota actuala 1/1, cota initiala 1/1	A1
	1) **TOPLICIAN NICOLAI** 2) **TOPLICIAN MARIA-VIORICA**	

C. Partea III. SARCINI .

Inscrieri privind dezmembramintele dreptului de proprietate, drepturi reale de garanţie şi sarcini	Referinţe
NU SUNT	

Document care conține date cu caracter personal, protejat de prevederile Regulamentului (UE) nr. 679/2016 și Legii 190/2018

Anexa Nr. 1 La Partea I

Teren

Nr cadastral	Suprafaţa (mp)*	Observaţii / Referinţe
	7.296	

* Suprafaţa este determinată in planul de proiecţie Stereo 70.

DETALII LINIARE IMOBIL

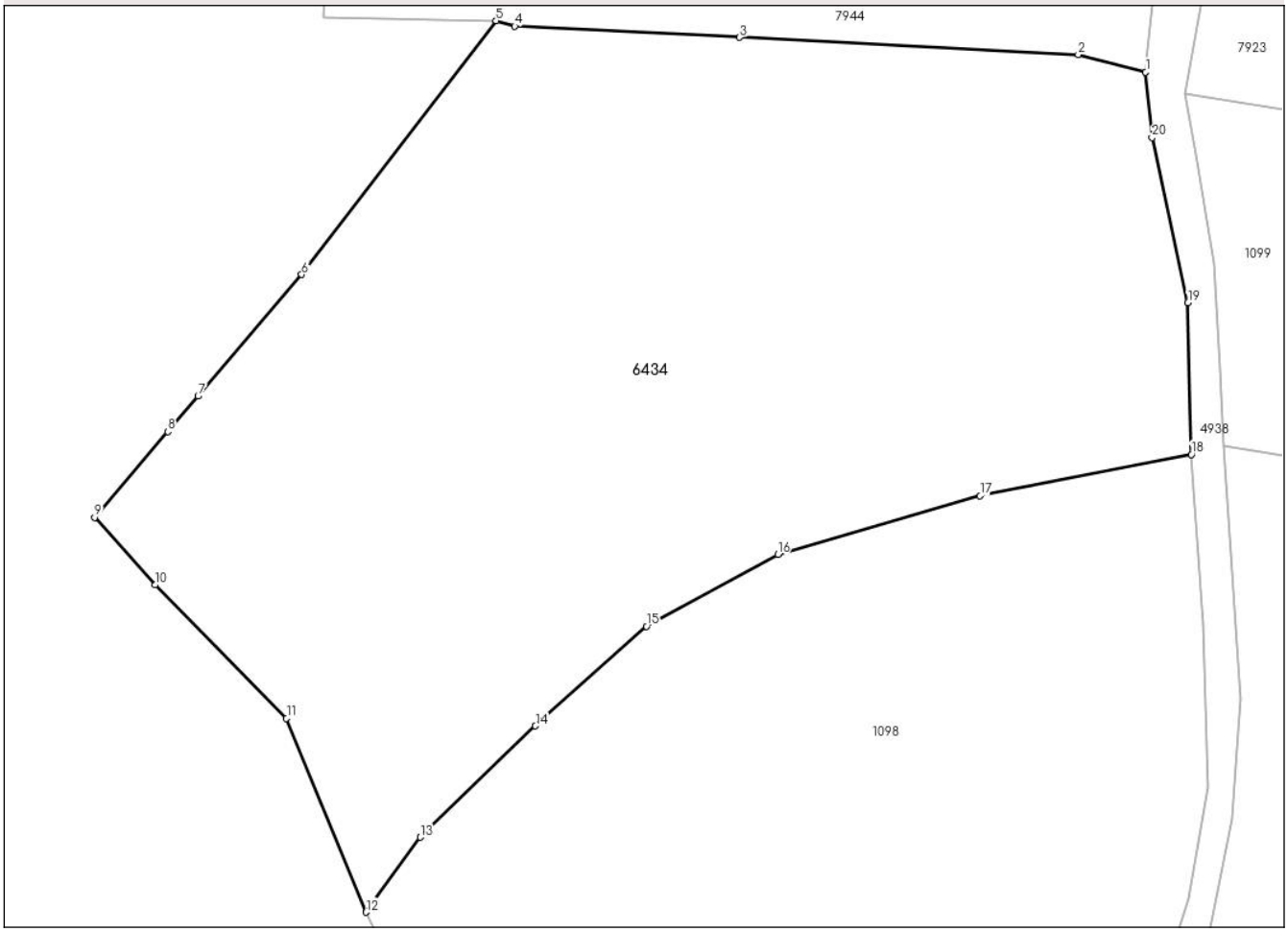

Date referitoare la teren

Crt	Categorie folosință	Intra vilan	Suprafaţa (mp)	Tarla	Parcelă	Nr. topo	Observaţii / Referinţe
1	pasune	NU	1.555	-	-	-	
2	pasune	NU	1.932	-	-	-	Pasune impadurita
3	pasune	NU	2.922	-	-	-	
4	pasune	NU	887	-	-	-	Pasune impadurita

Lungime Segmente

1) Valorile lungimilor segmentelor sunt obţinute din proiecţie în plan.

Punct început	X / Y	Punct sfârşit	X / Y	Lungime segment (** (m)
1	570.747,191 588.274,394	2	570.739,295 588.276,448	8.159
2	570.739,295 588.276,448	3	570.699,622 588.278,438	39.723
3	570.699,622 588.278,438	4	570.673,302 588.279,758	26.353

Document care conține date cu caracter personal, protejat de prevederile Regulamentului (UE) nr. 679/2016 și Legii 190/2018

Punct început	X / Y	Punct sfârşit	X / Y	Lungime segment (** (m)
4	570.673,302 588.279,758	5	570.671,1 588.280,394	2.292
5	570.671,1 588.280,394	6	570.648,342 588.250,706	37.407
6	570.648,342 588.250,706	7	570.636,207 588.236,478	18.7
7	570.636,207 588.236,478	8	570.632,669 588.232,331	5.451
8	570.632,669 588.232,331	9	570.624,097 588.222,281	13.209
9	570.624,097 588.222,281	10	570.631,188 588.214,385	10.613
10	570.631,188 588.214,385	11	570.646,578 588.198,778	21.919
11	570.646,578 588.198,778	12	570.655,871 588.176,107	24.502
12	570.655,871 588.176,107	13	570.662,228 588.184,884	10.837
13	570.662,228 588.184,884	14	570.675,717 588.197,906	18.749
14	570.675,717 588.197,906	15	570.688,707 588.209,558	17.45
15	570.688,707 588.209,558	16	570.704,108 588.217,942	17.535
16	570.704,108 588.217,942	17	570.727,792 588.224,811	24.66
17	570.727,792 588.224,811	18	570.752,553 588.229,661	25.232
18	570.752,553 588.229,661	19	570.752,146 588.247,393	17.737
19	570.752,146 588.247,393	20	570.747,935 588.266,715	19.776
20	570.747,935 588.266,715	1	570.747,191 588.274,394	7.715

** Lungimile segmentelor sunt determinate în planul de proiecţie Stereo 70 şi sunt rotunjite la 1 milimetru.
*** Distanţa dintre puncte este formată din segmente cumulate ce sunt mai mici decât valoarea 1 milimetru.

Document care conține date cu caracter personal, protejat de prevederile Regulamentului (UE) nr. 679/2016 și Legii 190/2018

DATE DESPRE IMOBILUL NR. 7645

Oficiul de Cadastru şi Publicitate Imobiliară NEAMT
Biroul de Cadastru şi Publicitate Imobiliară Bicaz

A. Partea I. Descrierea imobilului

TEREN Intravilan

Adresa: Loc. Damuc, Jud. Neamt, pct. 'Batu - Acasa'

Nr. Crt	Nr cadastral Nr. topografic	Suprafaţa* (mp)	Observaţii / Referinţe
A1		Din acte: 87 Masurata: 107	Sector cadastral:55 Teren neimprejmuit;

Construcţii

Crt	Nr cadastral Nr. topografic	Adresa	Observaţii / Referinţe
A1.1		Loc. Damuc, Jud. Neamt	Nr. niveluri:1; S. construita la sol:22 mp;

B. Partea II. Proprietari şi acte

Inscrieri privitoare la dreptul de proprietate şi alte drepturi reale		Referinţe
7645 / 17/09/2024		
Hotarare Judecatoreasca nr. 1222, din 15/11/2005 emis de JUDECATORIA BICAZ;		
B1	Intabulare, drept de PROPRIETATE, dobandit prin Lege, cota actuala 1/1, cota initiala 1/1	A1
	1) **COJOCARIU LINA**	
B2	Intabulare, drept de PROPRIETATE, dobandit prin Lege, cota actuala 1/1, cota initiala 1/1	A1.1
	1) **COJOCARIU LINA**	

C. Partea III. SARCINI .

Inscrieri privind dezmembramintele dreptului de proprietate, drepturi reale de garanţie şi sarcini	Referinţe
NU SUNT	

Document care conține date cu caracter personal, protejat de prevederile Regulamentului (UE) nr. 679/2016 și Legii 190/2018

Anexa Nr. 1 La Partea I

Teren

Nr cadastral	Suprafaţa (mp)*	Observaţii / Referinţe
	Din acte: 87 Masurata: 107	

* Suprafaţa este determinată in planul de proiecţie Stereo 70.

DETALII LINIARE IMOBIL

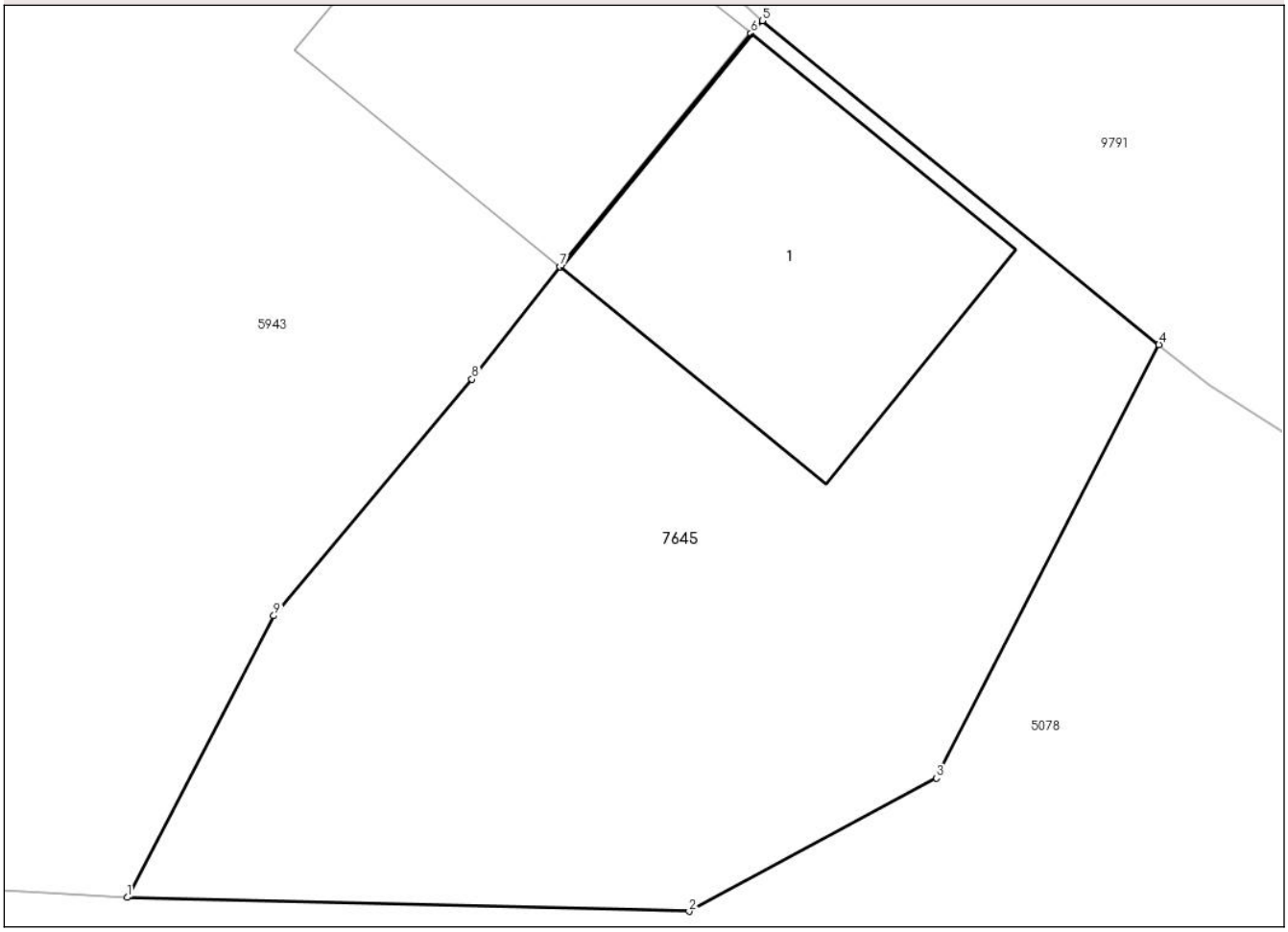

Date referitoare la teren

Crt	Categorie folosinţă	Intra vilan	Suprafaţa (mp)	Tarla	Parcelă	Nr. topo	Observaţii / Referinţe
1	curti constructii	DA	107	36	1406	-	

Date referitoare la construcţii

Crt	Număr	Destinaţie construcţie	Supraf. (mp)	Situaţie juridică	Observaţii / Referinţe
A1.1		constructii anexa	22	Cu acte	Nr. niveluri:1; S. construita la sol:22 mp;

Lungime Segmente
1) Valorile lungimilor segmentelor sunt obţinute din proiecţie în plan.

Punct început	X / Y	Punct sfârşit	X / Y	Lungime segment (** (m)
1	569.430,474 589.014,475	2	569.438,675 589.014,273	8.203
2	569.438,675 589.014,273	3	569.442,286 589.016,214	4.1
3	569.442,286 589.016,214	4	569.445,53 589.022,543	7.112

Document care conține date cu caracter personal, protejat de prevederile Regulamentului (UE) nr. 679/2016 și Legii 190/2018

Punct început	X / Y	Punct sfârşit	X / Y	Lungime segment (** (m)
4	569.445,53 589.022,543	5	569.439,742 589.027,268	7.472
5	569.439,742 589.027,268	6	569.439,578 589.027,083	0.247
6	569.439,578 589.027,083	7	569.436,794 589.023,676	4.4
7	569.436,794 589.023,676	8	569.435,506 589.022,036	2.085
8	569.435,506 589.022,036	9	569.432,613 589.018,585	4.503
9	569.432,613 589.018,585	1	569.430,474 589.014,475	4.633

** Lungimile segmentelor sunt determinate în planul de proiecţie Stereo 70 şi sunt rotunjite la 1 milimetru.
*** Distanţa dintre puncte este formată din segmente cumulate ce sunt mai mici decât valoarea 1 milimetru.

Document care conține date cu caracter personal, protejat de prevederile Regulamentului (UE) nr. 679/2016 și Legii 190/2018

DATE DESPRE IMOBILUL NR. 7666

Oficiul de Cadastru şi Publicitate Imobiliară NEAMT
Biroul de Cadastru şi Publicitate Imobiliară Bicaz

A. Partea I. Descrierea imobilului

TEREN Extravilan

Adresa: Jud. Neamt, pct. 'Frasinis'

Nr. Crt	Nr cadastral Nr. topografic	Suprafaţa* (mp)	Observaţii / Referinţe
A1		3.249	Sector cadastral:55 Teren neimprejmuit;

B. Partea II. Proprietari şi acte

Inscrieri privitoare la dreptul de proprietate şi alte drepturi reale		Referinţe
7666 / 17/09/2024		
Hotarare Judecatoreasca nr. 1222, din 15/11/2005 emis de JUDECATORIA BICAZ;		
B1	Intabulare, drept de PROPRIETATE, dobandit prin Lege, cota actuala 1/1, cota initiala 1/1	A1
	1) **COJOCARIU LINA**	

C. Partea III. SARCINI .

Inscrieri privind dezmembramintele dreptului de proprietate, drepturi reale de garanţie şi sarcini	Referinţe
NU SUNT	

Document care conține date cu caracter personal, protejat de prevederile Regulamentului (UE) nr. 679/2016 și Legii 190/2018

Anexa Nr. 1 La Partea I

Teren

Nr cadastral	Suprafaţa (mp)*	Observaţii / Referinţe
	3.249	

* Suprafaţa este determinată in planul de proiecţie Stereo 70.

DETALII LINIARE IMOBIL

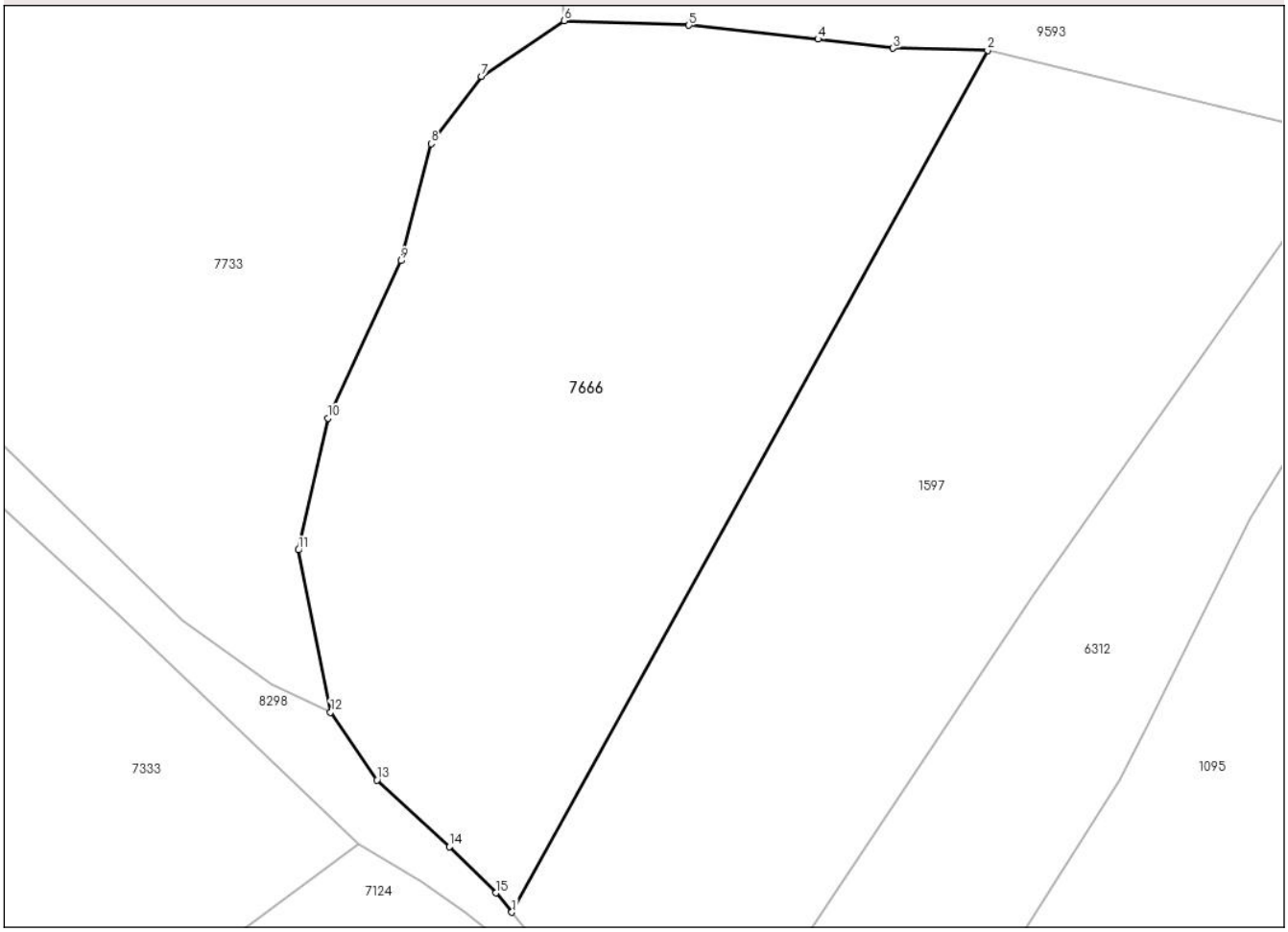

Date referitoare la teren

Crt	Categorie folosință	Intra vilan	Suprafaţa (mp)	Tarla	Parcelă	Nr. topo	Observaţii / Referinţe
1	faneata	NU	3.249	-	-	-	

Lungime Segmente
1) Valorile lungimilor segmentelor sunt obţinute din proiecţie în plan.

Punct început	X / Y	Punct sfârşit	X / Y	Lungime segment (** (m)
1	569.954,056 588.042,626	2	570.001,44 588.128,368	97.964
2	570.001,44 588.128,368	3	569.992,018 588.128,561	9.424
3	569.992,018 588.128,561	4	569.984,548 588.129,471	7.525
4	569.984,548 588.129,471	5	569.971,681 588.130,856	12.941
5	569.971,681 588.130,856	6	569.959,247 588.131,306	12.442

Document care conține date cu caracter personal, protejat de prevederile Regulamentului (UE) nr. 679/2016 și Legii 190/2018

Punct început	X / Y	Punct sfârşit	X / Y	Lungime segment (** (m)
6	569.959,247 588.131,306	7	569.951,037 588.125,762	9.907
7	569.951,037 588.125,762	8	569.946,023 588.119,077	8.356
8	569.946,023 588.119,077	9	569.943,008 588.107,437	12.024
9	569.943,008 588.107,437	10	569.935,72 588.091,778	17.272
10	569.935,72 588.091,778	11	569.932,809 588.078,663	13.434
11	569.932,809 588.078,663	12	569.935,996 588.062,524	16.451
12	569.935,996 588.062,524	13	569.940,616 588.055,777	8.177
13	569.940,616 588.055,777	14	569.947,824 588.049,13	9.805
14	569.947,824 588.049,13	15	569.952,482 588.044,543	6.537
15	569.952,482 588.044,543	1	569.954,056 588.042,626	2.48

** Lungimile segmentelor sunt determinate în planul de proiecţie Stereo 70 şi sunt rotunjite la 1 milimetru.
*** Distanţa dintre puncte este formată din segmente cumulate ce sunt mai mici decât valoarea 1 milimetru.

Document care conține date cu caracter personal, protejat de prevederile Regulamentului (UE) nr. 679/2016 și Legii 190/2018

DATE DESPRE IMOBILUL NR. 7732

Oficiul de Cadastru şi Publicitate Imobiliară NEAMT
Biroul de Cadastru şi Publicitate Imobiliară Bicaz

A. Partea I. Descrierea imobilului

TEREN Extravilan

Adresa: Jud. Neamt, pct. 'Batu - Izvoare'

Nr. Crt	Nr cadastral Nr. topografic	Suprafaţa* (mp)	Observaţii / Referinţe
A1		4.878	Sector cadastral:55 Teren neimprejmuit;

B. Partea II. Proprietari şi acte

Inscrieri privitoare la dreptul de proprietate şi alte drepturi reale		Referinţe
7732 / 17/09/2024		
Act Administrativ nr. 5828, din 17/09/2024 emis de Primaria com. Damuc;		
B1	Inscrierea posesiei, drept de PROPRIETATE, dobandit prin Lege, cota actuala 1/1, cota initiala 1/1	A1
	1) **COJOCARU SIMION** 2) **COJOCARU ANA**	

C. Partea III. SARCINI .

Inscrieri privind dezmembramintele dreptului de proprietate, drepturi reale de garanţie şi sarcini	Referinţe
NU SUNT	

Document care conține date cu caracter personal, protejat de prevederile Regulamentului (UE) nr. 679/2016 și Legii 190/2018

Anexa Nr. 1 La Partea I

Teren

Nr cadastral	Suprafaţa (mp)*	Observaţii / Referinţe
	4.878	

* Suprafaţa este determinată in planul de proiecţie Stereo 70.

DETALII LINIARE IMOBIL

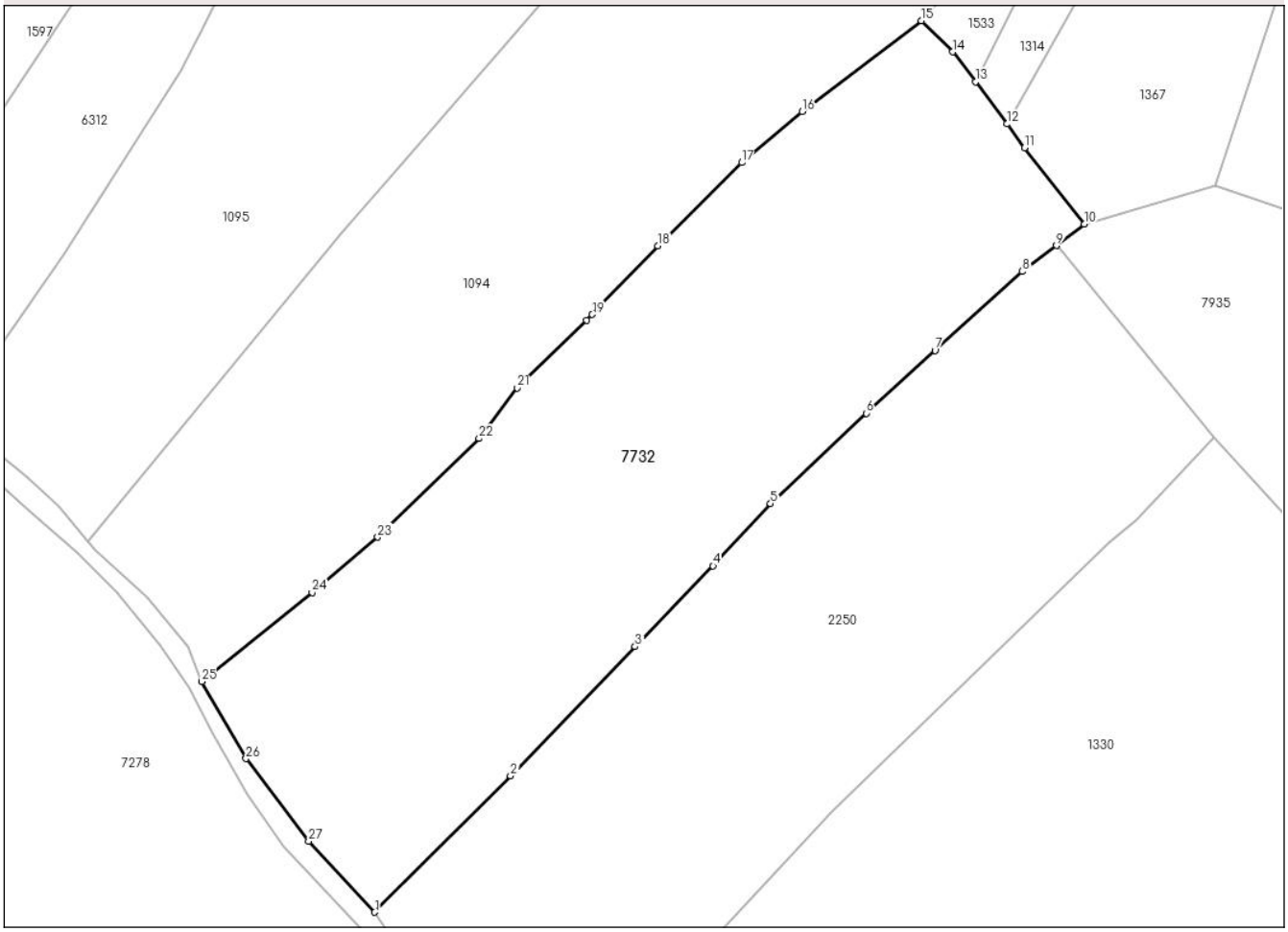

Date referitoare la teren

Crt	Categorie folosință	Intra vilan	Suprafaţa (mp)	Tarla	Parcelă	Nr. topo	Observaţii / Referinţe
1	faneata	NU	4.878	-	-	-	

Lungime Segmente

1) Valorile lungimilor segmentelor sunt obţinute din proiecţie în plan.

Punct început	X / Y	Punct sfârşit	X / Y	Lungime segment (** (m)
1	570.040,97 587.941,384	2	570.059,42 587.959,937	26.165
3	570.076,398 587.977,467	4	570.087,008 587.988,429	15.256
5	570.094,807 587.996,923	6	570.107,822 588.009,203	17.894
7	570.117,186 588.017,736	8	570.129,074 588.028,455	16.007
9	570.133,709 588.032,001	10	570.137,503 588.034,903	4.777

Punct început	X / Y	Punct sfârşit	X / Y	Lungime segment (** (m)
2	570.059,42 587.959,937	3	570.076,398 587.977,467	24.404
4	570.087,008 587.988,429	5	570.094,807 587.996,923	11.531
6	570.107,822 588.009,203	7	570.117,186 588.017,736	12.669
8	570.129,074 588.028,455	9	570.133,709 588.032,001	5.836
10	570.137,503 588.034,903	11	570.129,405 588.045,304	13.182

Document care conține date cu caracter personal, protejat de prevederile Regulamentului (UE) nr. 679/2016 și Legii 190/2018

Punct început	X / Y	Punct sfârşit	X / Y	Lungime segment (** (m)
11	570.129,405 588.045,304	12	570.126,987 588.048,518	4.022
13	570.122,691 588.054,231	14	570.119,62 588.058,314	5.109
15	570.115,32 588.062,552	16	570.099,127 588.050,22	20.354
17	570.090,893 588.043,271	18	570.079,474 588.031,974	16.063
19	570.070,565 588.022,631	20	570.069,827 588.021,857	1.069
21	570.060,371 588.012,631	22	570.055,154 588.005,774	8.616
23	570.041,362 587.992,352	24	570.032,427 587.984,812	11.691
25	570.017,442 587.972,728	26	570.023,449 587.962,251	12.077
27	570.031,975 587.951,032	1	570.040,97 587.941,384	13.191

Punct început	X / Y	Punct sfârşit	X / Y	Lungime segment (** (m)
12	570.126,987 588.048,518	13	570.122,691 588.054,231	7.148
14	570.119,62 588.058,314	15	570.115,32 588.062,552	6.037
16	570.099,127 588.050,22	17	570.090,893 588.043,271	10.774
18	570.079,474 588.031,974	19	570.070,565 588.022,631	12.91
20	570.069,827 588.021,857	21	570.060,371 588.012,631	13.211
22	570.055,154 588.005,774	23	570.041,362 587.992,352	19.245
24	570.032,427 587.984,812	25	570.017,442 587.972,728	19.25
26	570.023,449 587.962,251	27	570.031,975 587.951,032	14.091

** Lungimile segmentelor sunt determinate în planul de proiecţie Stereo 70 şi sunt rotunjite la 1 milimetru.
*** Distanţa dintre puncte este formată din segmente cumulate ce sunt mai mici decât valoarea 1 milimetru.

Document care conține date cu caracter personal, protejat de prevederile Regulamentului (UE) nr. 679/2016 și Legii 190/2018

DATE DESPRE IMOBILUL NR. 7733

Oficiul de Cadastru şi Publicitate Imobiliară NEAMT
Biroul de Cadastru şi Publicitate Imobiliară Bicaz

A. Partea I. Descrierea imobilului

TEREN Extravilan

Adresa: Jud. Neamt, pct. 'Izvoare'

Nr. Crt	Nr cadastral Nr. topografic	Suprafaţa* (mp)	Observaţii / Referinţe
A1		13.353	Sector cadastral:55 Teren imprejmuit;

Construcţii

Crt	Nr cadastral Nr. topografic	Adresa	Observaţii / Referinţe
A1.1		Jud. Neamt	Nr. niveluri:1; S. construita la sol:8 mp;

B. Partea II. Proprietari şi acte

Inscrieri privitoare la dreptul de proprietate şi alte drepturi reale		Referinţe
7733 / 17/09/2024		
Act Administrativ nr. 5829, din 17/09/2024 emis de Primaria com. Damuc;		
B1	Inscrierea posesiei, drept de PROPRIETATE, dobandit prin Lege, cota actuala 1/1, cota initiala 1/1	A1
	1) **COJOCARU SIMION** 2) **COJOCARU ANA**	
Act Administrativ nr. 6226, din 23/10/2024 emis de Primaria com. Damuc;		
B2	Intabulare, drept de PROPRIETATE, dobandit prin Lege, cota actuala 1/1, cota initiala 1/1	A1.1
	1) **COJOCARU SIMION** 2) **COJOCARU ANA**	

C. Partea III. SARCINI .

Inscrieri privind dezmembramintele dreptului de proprietate, drepturi reale de garanţie şi sarcini	Referinţe
NU SUNT	

Document care conține date cu caracter personal, protejat de prevederile Regulamentului (UE) nr. 679/2016 și Legii 190/2018

Anexa Nr. 1 La Partea I

Teren

Nr cadastral	Suprafaţa (mp)*	Observaţii / Referinţe
	13.353	

* Suprafaţa este determinată in planul de proiecţie Stereo 70.

DETALII LINIARE IMOBIL

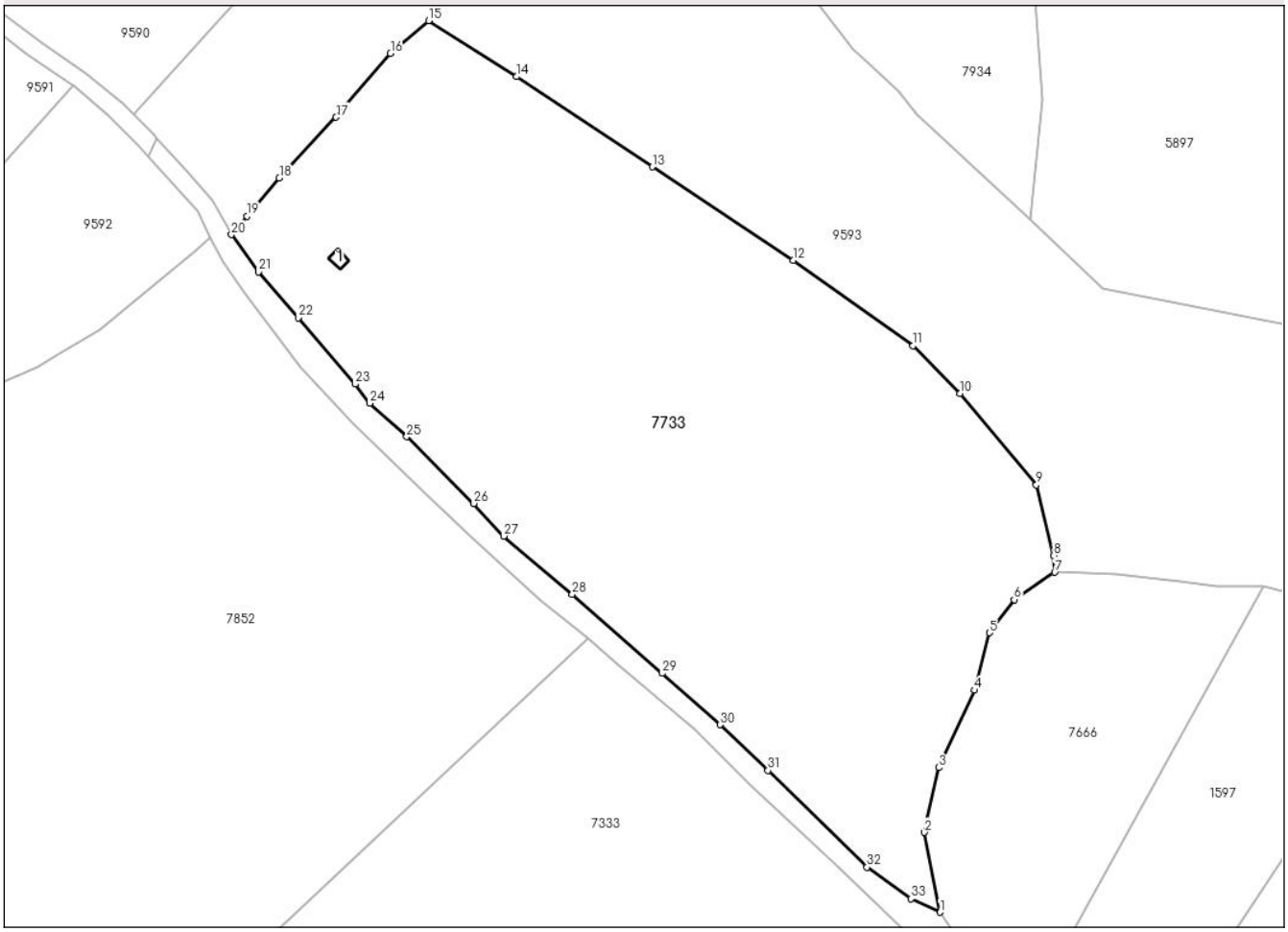

Date referitoare la teren

Crt	Categorie folosință	Intra vilan	Suprafaţa (mp)	Tarla	Parcelă	Nr. topo	Observaţii / Referinţe
1	faneata	NU	13.353	-	-	-	

Date referitoare la construcţii

Crt	Număr	Destinaţie construcţie	Supraf. (mp)	Situaţie juridică	Observaţii / Referinţe
A1.1		constructii anexa	8	Cu acte	Nr. niveluri:1; S. construita la sol:8 mp;

Lungime Segmente

1) Valorile lungimilor segmentelor sunt obţinute din proiecţie în plan.

Punct început	X / Y	Punct sfârşit	X / Y	Lungime segment (** (m)
1	569.935,996 588.062,524	2	569.932,809 588.078,663	16.451
3	569.935,72 588.091,778	4	569.943,008 588.107,437	17.272
5	569.946,023 588.119,077	6	569.951,037 588.125,762	8.356
7	569.959,247 588.131,306	8	569.959,022 588.134,686	3.387

Punct început	X / Y	Punct sfârşit	X / Y	Lungime segment (** (m)
2	569.932,809 588.078,663	3	569.935,72 588.091,778	13.434
4	569.943,008 588.107,437	5	569.946,023 588.119,077	12.024
6	569.951,037 588.125,762	7	569.959,247 588.131,306	9.907
8	569.959,022 588.134,686	9	569.955,531 588.148,967	14.701

Document care conține date cu caracter personal, protejat de prevederile Regulamentului (UE) nr. 679/2016 și Legii 190/2018

Punct început	X / Y	Punct sfârşit	X / Y	Lungime segment (** (m)
9	569.955,531 588.148,967	10	569.940,105 588.167,48	24.098
11	569.930,556 588.177,135	12	569.906,241 588.194,376	29.807
13	569.877,705 588.213,313	14	569.850,239 588.231,576	32.984
15	569.832,426 588.242,895	16	569.824,698 588.236,31	10.153
17	569.813,681 588.223,364	18	569.802,181 588.211,048	16.85
19	569.795,612 588.203,324	20	569.792,482 588.199,632	4.84
21	569.797,956 588.192,049	22	569.805,995 588.182,779	12.27
23	569.817,575 588.169,376	24	569.820,529 588.165,493	4.879
25	569.827,996 588.158,737	26	569.841,597 588.145,217	19.178
27	569.847,663 588.138,624	28	569.861,512 588.126,805	18.207
29	569.879,757 588.110,862	30	569.891,481 588.100,455	15.677
31	569.901,178 588.091,199	32	569.921,214 588.071,624	28.011
33	569.930,101 588.065,268	1	569.935,996 588.062,524	6.502

Punct început	X / Y	Punct sfârşit	X / Y	Lungime segment (** (m)
10	569.940,105 588.167,48	11	569.930,556 588.177,135	13.579
12	569.906,241 588.194,376	13	569.877,705 588.213,313	34.248
14	569.850,239 588.231,576	15	569.832,426 588.242,895	21.105
16	569.824,698 588.236,31	17	569.813,681 588.223,364	16.999
18	569.802,181 588.211,048	19	569.795,612 588.203,324	10.14
20	569.792,482 588.199,632	21	569.797,956 588.192,049	9.352
22	569.805,995 588.182,779	23	569.817,575 588.169,376	17.713
24	569.820,529 588.165,493	25	569.827,996 588.158,737	10.07
26	569.841,597 588.145,217	27	569.847,663 588.138,624	8.959
28	569.861,512 588.126,805	29	569.879,757 588.110,862	24.229
30	569.891,481 588.100,455	31	569.901,178 588.091,199	13.405
32	569.921,214 588.071,624	33	569.930,101 588.065,268	10.926

** Lungimile segmentelor sunt determinate în planul de proiecţie Stereo 70 şi sunt rotunjite la 1 milimetru.
*** Distanţa dintre puncte este formată din segmente cumulate ce sunt mai mici decât valoarea 1 milimetru.

Document care conține date cu caracter personal, protejat de prevederile Regulamentului (UE) nr. 679/2016 și Legii 190/2018

DATE DESPRE IMOBILUL NR. 7736

Oficiul de Cadastru şi Publicitate Imobiliară NEAMT
Biroul de Cadastru şi Publicitate Imobiliară Bicaz

A. Partea I. Descrierea imobilului

TEREN Extravilan

Adresa: Jud. Neamt, pct. 'Batu - Tovarasie'

Nr. Crt	Nr cadastral Nr. topografic	Suprafaţa* (mp)	Observaţii / Referinţe
A1		14.519	Sector cadastral:55 Teren neimprejmuit;

B. Partea II. Proprietari şi acte

Inscrieri privitoare la dreptul de proprietate şi alte drepturi reale		Referinţe
7736 / 17/09/2024		
Act Administrativ nr. 5830, din 17/09/2024 emis de Primaria com. Damuc;		
B1	Inscrierea posesiei, drept de PROPRIETATE, dobandit prin Lege, cota actuala 1/1, cota initiala 1/1	A1
	1) **COVASAN NECULAI** 2) **COVASAN ELENA**	

C. Partea III. SARCINI .

Inscrieri privind dezmembramintele dreptului de proprietate, drepturi reale de garanţie şi sarcini	Referinţe
NU SUNT	

Document care conține date cu caracter personal, protejat de prevederile Regulamentului (UE) nr. 679/2016 și Legii 190/2018

Anexa Nr. 1 La Partea I

Teren

Nr cadastral	Suprafaţa (mp)*	Observaţii / Referinţe
	14.519	

* Suprafaţa este determinată in planul de proiecţie Stereo 70.

DETALII LINIARE IMOBIL

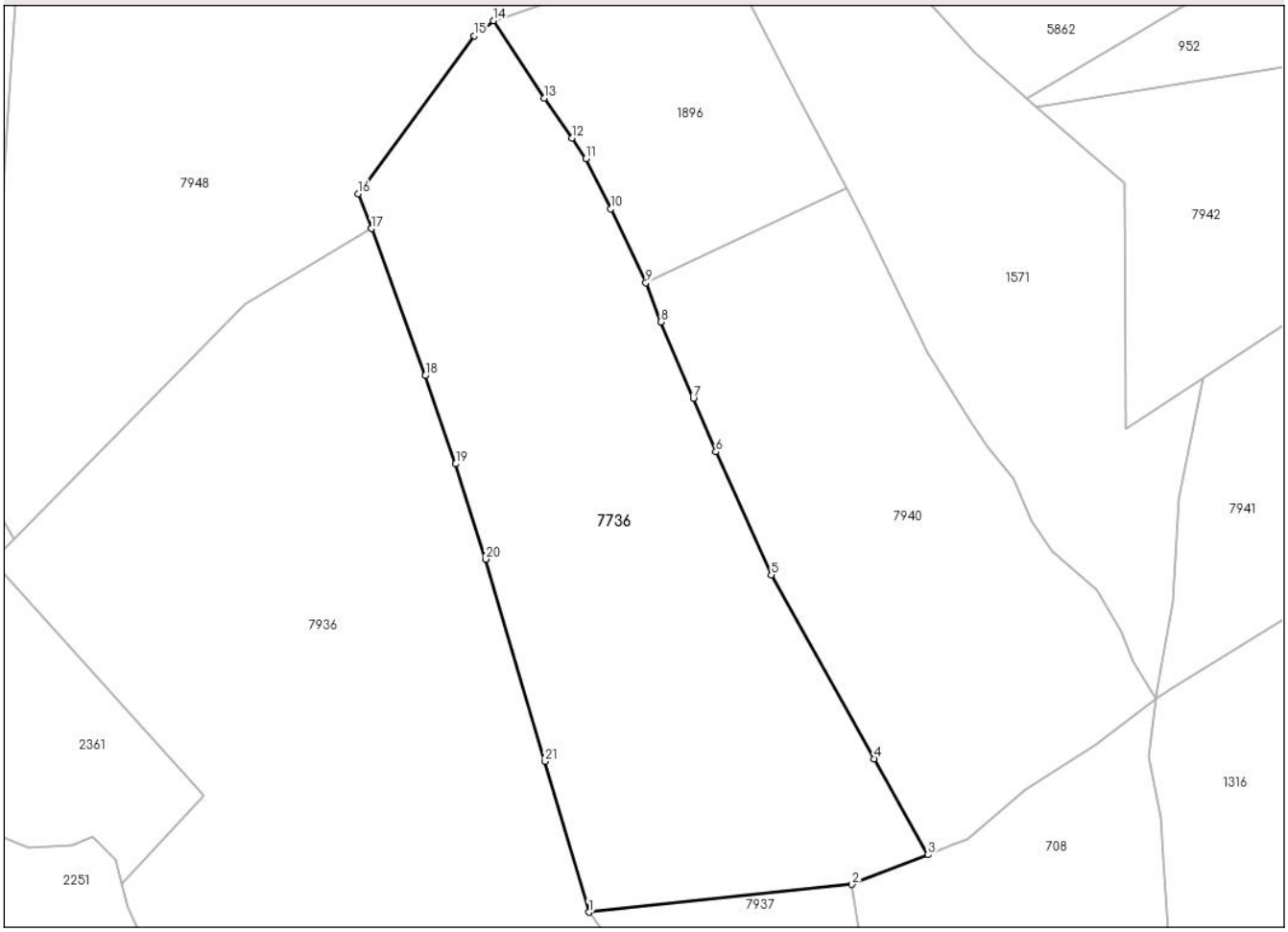

Date referitoare la teren

Crt	Categorie folosință	Intra vilan	Suprafaţa (mp)	Tarla	Parcelă	Nr. topo	Observaţii / Referinţe
1	faneata	NU	10.998	-	-	-	
2	pasune	NU	1.439	-	-	-	
3	pasune	NU	2.082	-	-	-	Pasune impadurita

Lungime Segmente

1) Valorile lungimilor segmentelor sunt obţinute din proiecţie în plan.

Punct început	X / Y	Punct sfârşit	X / Y	Lungime segment (** (m)
1	570.380,693 587.895,997	2	570.447,72 587.903,053	67.397
3	570.467,136 587.910,639	4	570.453,45 587.935,016	27.956
5	570.427,14 587.981,882	6	570.413,07 588.013,166	34.302
7	570.407,301 588.026,758	8	570.399,041 588.046,218	21.14

Punct început	X / Y	Punct sfârşit	X / Y	Lungime segment (** (m)
2	570.447,72 587.903,053	3	570.467,136 587.910,639	20.845
4	570.453,45 587.935,016	5	570.427,14 587.981,882	53.746
6	570.413,07 588.013,166	7	570.407,301 588.026,758	14.766
8	570.399,041 588.046,218	9	570.395,196 588.056,216	10.712

Document care conține date cu caracter personal, protejat de prevederile Regulamentului (UE) nr. 679/2016 și Legii 190/2018

Punct început	X / Y	Punct sfârşit	X / Y	Lungime segment (** (m)
9	570.395,196 588.056,216	10	570.386,181 588.075,03	20.862
11	570.379,909 588.087,77	12	570.376,33 588.092,989	6.328
13	570.369,326 588.103,203	14	570.356,391 588.122,9	23.565
15	570.351,54 588.119,078	16	570.321,848 588.078,803	50.037
17	570.325,278 588.069,984	18	570.338,997 588.032,55	39.869
19	570.346,738 588.010,11	20	570.354,359 587.985,859	25.42
21	570.369,444 587.934,382	1	570.380,693 587.895,997	39.999

Punct început	X / Y	Punct sfârşit	X / Y	Lungime segment (** (m)
10	570.386,181 588.075,03	11	570.379,909 588.087,77	14.2
12	570.376,33 588.092,989	13	570.369,326 588.103,203	12.385
14	570.356,391 588.122,9	15	570.351,54 588.119,078	6.176
16	570.321,848 588.078,803	17	570.325,278 588.069,984	9.463
18	570.338,997 588.032,55	19	570.346,738 588.010,11	23.738
20	570.354,359 587.985,859	21	570.369,444 587.934,382	53.642

** Lungimile segmentelor sunt determinate în planul de proiecţie Stereo 70 şi sunt rotunjite la 1 milimetru.
*** Distanţa dintre puncte este formată din segmente cumulate ce sunt mai mici decât valoarea 1 milimetru.

Document care conține date cu caracter personal, protejat de prevederile Regulamentului (UE) nr. 679/2016 și Legii 190/2018

DATE DESPRE IMOBILUL NR. 7742

Oficiul de Cadastru şi Publicitate Imobiliară NEAMT
Biroul de Cadastru şi Publicitate Imobiliară Bicaz

A. Partea I. Descrierea imobilului

TEREN Extravilan

Adresa: Jud. Neamt, punct 'Izvoare'

Nr. Crt	Nr cadastral Nr. topografic	Suprafaţa* (mp)	Observaţii / Referinţe
A1	50957	3.047	Sector cadastral:55 Teren neimprejmuit;

B. Partea II. Proprietari şi acte

Inscrieri privitoare la dreptul de proprietate şi alte drepturi reale		Referinţe
7285 / 29/03/2018		
Hotarare Judecatoreasca nr. Sentinta civila nr. 1014, din 27/11/2017 emis de Judecatoria Bicaz in dosar nr. 131/188/2017;		
B2	Se transcrie din RTI, notarea solutiei pronuntate conform Sentintei civile nr. 1014/2017 emisa de Judecatoria Bicaz, efectuate conform Incheierii nr. 4152/2018	A1
15638 / 15/09/2020		
Act Notarial nr. Contract de vânzare aut. sub nr. 363, din 14/09/2020 emis de BIN Samson Grigore;		
B3	Intabulare, drept de PROPRIETATE, cu titlu de drept de cumpărare,, dobandit prin Conventie, cota actuala 1/1, cota initiala 1/1	A1
	1) **ZASTAVNETCHI GHEORGHE** 2) **PETCU RITA**, bun comun	

C. Partea III. SARCINI .

Inscrieri privind dezmembramintele dreptului de proprietate, drepturi reale de garanţie şi sarcini	Referinţe
NU SUNT	

Document care conține date cu caracter personal, protejat de prevederile Regulamentului (UE) nr. 679/2016 și Legii 190/2018

Anexa Nr. 1 La Partea I

Teren

Nr cadastral	Suprafaţa (mp)*	Observaţii / Referinţe
50957	3.047	

* Suprafaţa este determinată in planul de proiecţie Stereo 70.

DETALII LINIARE IMOBIL

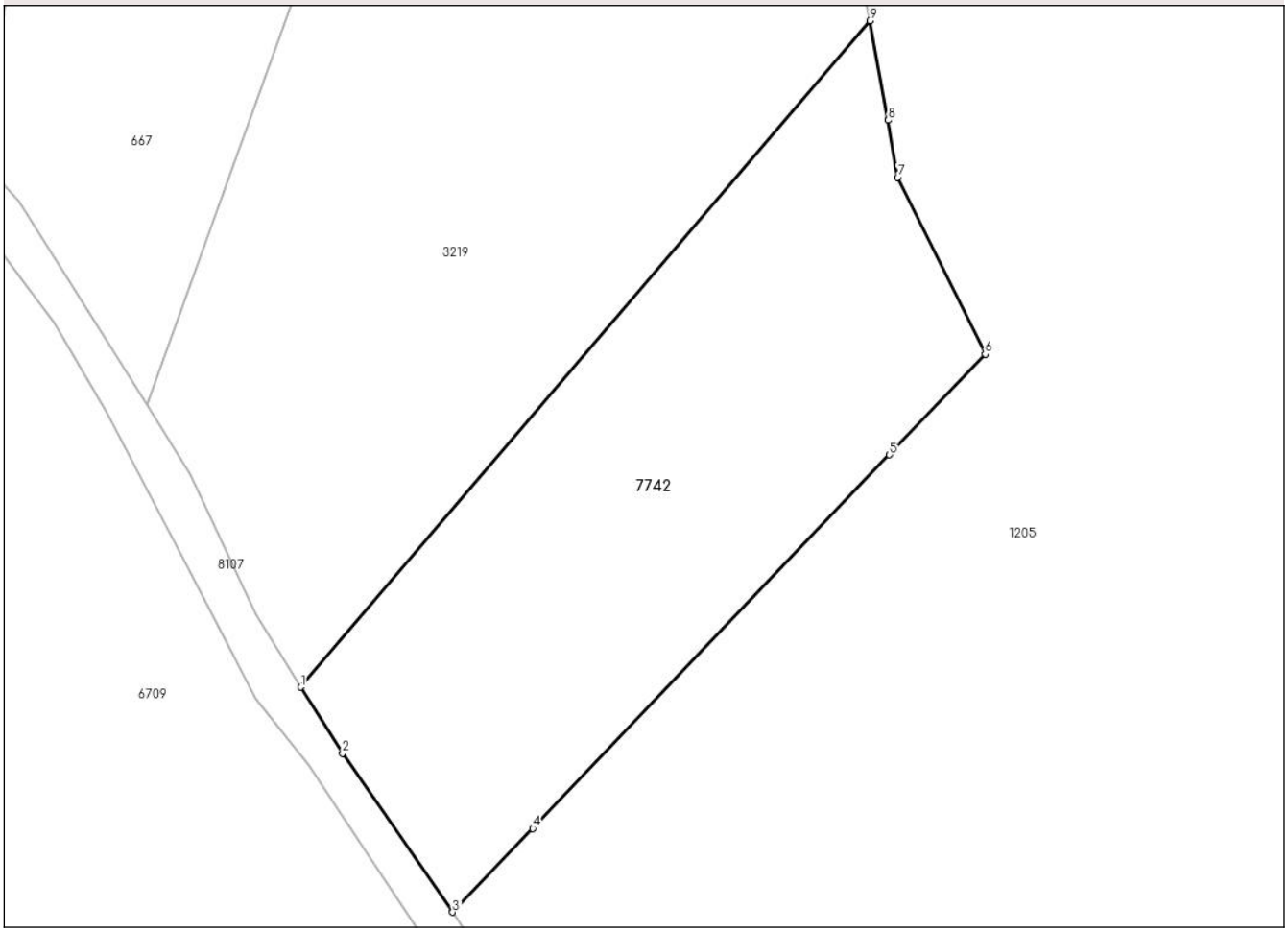

Date referitoare la teren

Crt	Categorie folosință	Intra vilan	Suprafaţa (mp)	Tarla	Parcelă	Nr. topo	Observaţii / Referinţe
1	faneata	NU	3.047	-	-	-	

Lungime Segmente
1) Valorile lungimilor segmentelor sunt obţinute din proiecţie în plan.

Punct început	X / Y	Punct sfârşit	X / Y	Lungime segment (** (m)
1	570.517,525 587.567,691	2	570.522,298 587.560,108	8.96
2	570.522,298 587.560,108	3	570.534,933 587.541,9	22.162
3	570.534,933 587.541,9	4	570.544,117 587.551,491	13.279
4	570.544,117 587.551,491	5	570.585,058 587.594,303	59.237
5	570.585,058 587.594,303	6	570.596,033 587.605,841	15.924

Document care conține date cu caracter personal, protejat de prevederile Regulamentului (UE) nr. 679/2016 și Legii 190/2018

Punct început	X / Y	Punct sfârşit	X / Y	Lungime segment (** (m)
6	570.596,033 587.605,841	7	570.585,992 587.626,126	22.634
7	570.585,992 587.626,126	8	570.584,916 587.632,672	6.634
8	570.584,916 587.632,672	9	570.582,789 587.644,069	11.594
9	570.582,789 587.644,069	1	570.517,525 587.567,691	100.464

** Lungimile segmentelor sunt determinate în planul de proiecţie Stereo 70 şi sunt rotunjite la 1 milimetru.
*** Distanţa dintre puncte este formată din segmente cumulate ce sunt mai mici decât valoarea 1 milimetru.

Document care conține date cu caracter personal, protejat de prevederile Regulamentului (UE) nr. 679/2016 și Legii 190/2018

DATE DESPRE IMOBILUL NR. 7933

Oficiul de Cadastru şi Publicitate Imobiliară NEAMT
Biroul de Cadastru şi Publicitate Imobiliară Bicaz

A. Partea I. Descrierea imobilului

TEREN Extravilan

Adresa: Jud. Neamt, pct. 'Damuc'

Nr. Crt	Nr cadastral Nr. topografic	Suprafaţa* (mp)	Observaţii / Referinţe
A1		2.211	Sector cadastral:55 Teren imprejmuit;

B. Partea II. Proprietari şi acte

Inscrieri privitoare la dreptul de proprietate şi alte drepturi reale		Referinţe
7933 / 17/09/2024		
Act Administrativ nr. 6226, din 23/10/2024 emis de Primaria com. Damuc;		
B1	Inscrierea posesiei, drept de PROPRIETATE, dobandit prin Lege, cota actuala 1/1, cota initiala 1/1	A1
	1) **NEIDENTIFICAT NEIDENTIFICAT**, CIF:0000000000000	
Act Normativ nr. 7, din 13/03/1996 emis de Parlamentul României ((art.13));		
B2	Se noteaza mentiunea de proprietar neidentificat	A1

C. Partea III. SARCINI .

Inscrieri privind dezmembramintele dreptului de proprietate, drepturi reale de garanţie şi sarcini	Referinţe
NU SUNT	

Document care conține date cu caracter personal, protejat de prevederile Regulamentului (UE) nr. 679/2016 și Legii 190/2018

Anexa Nr. 1 La Partea I

Teren

Nr cadastral	Suprafaţa (mp)*	Observaţii / Referinţe
	2.211	

* Suprafaţa este determinată in planul de proiecţie Stereo 70.

DETALII LINIARE IMOBIL

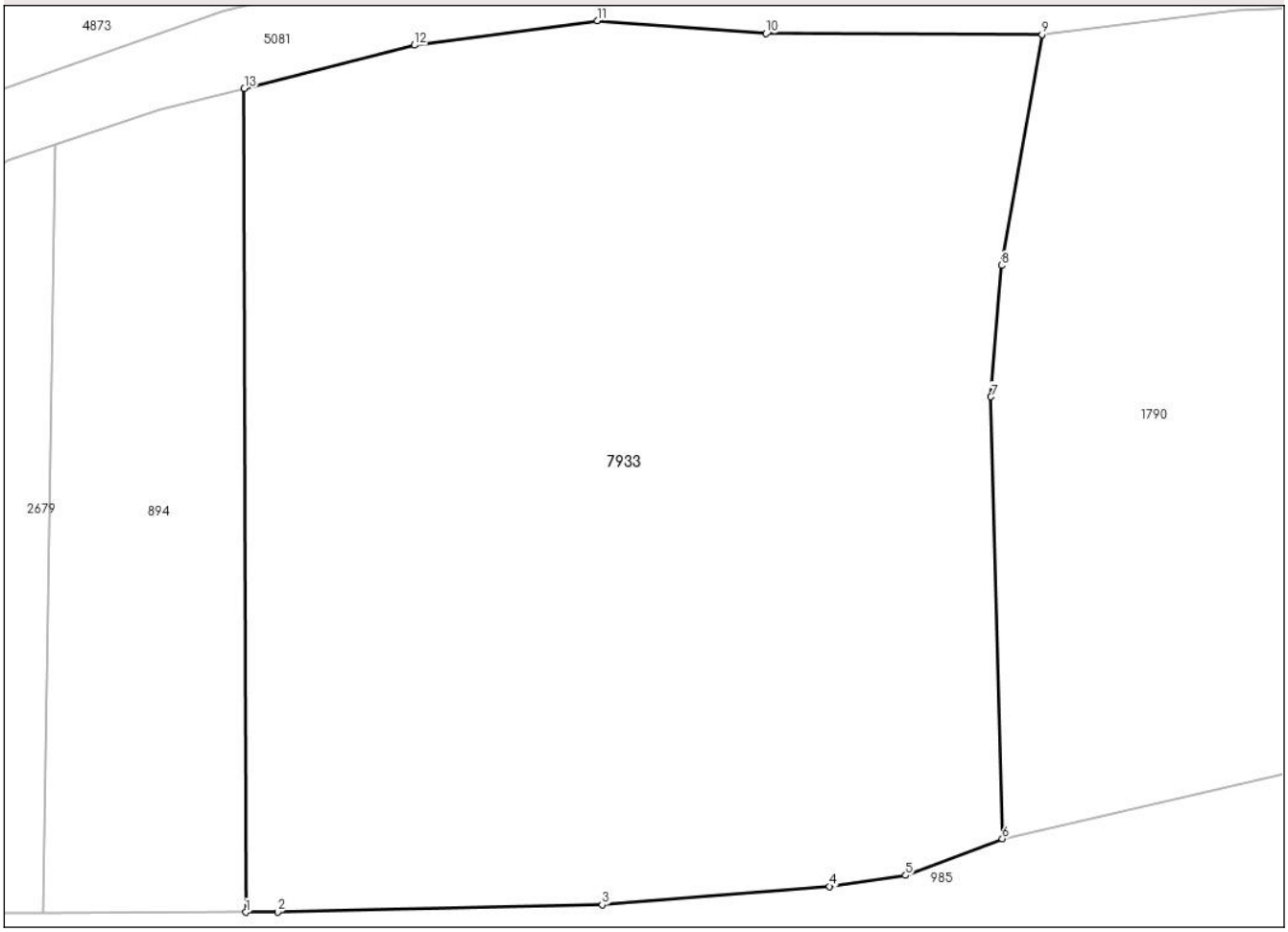

Date referitoare la teren

Crt	Categorie folosință	Intra vilan	Suprafaţa (mp)	Tarla	Parcelă	Nr. topo	Observaţii / Referinţe
1	faneata	NU	2.211	-	-	-	

Lungime Segmente
1) Valorile lungimilor segmentelor sunt obţinute din proiecţie în plan.

Punct început	X / Y	Punct sfârşit	X / Y	Lungime segment (** (m)
1	569.371,614 588.731,332	2	569.373,47 588.731,336	1.856
2	569.373,47 588.731,336	3	569.392,416 588.731,764	18.951
3	569.392,416 588.731,764	4	569.405,69 588.732,835	13.317
4	569.405,69 588.732,835	5	569.410,132 588.733,477	4.488
5	569.410,132 588.733,477	6	569.415,776 588.735,621	6.038

Document care conține date cu caracter personal, protejat de prevederile Regulamentului (UE) nr. 679/2016 și Legii 190/2018

Punct început	X / Y	Punct sfârşit	X / Y	Lungime segment (** (m)
6	569.415,776 588.735,621	7	569.415,107 588.761,387	25.775
7	569.415,107 588.761,387	8	569.415,724 588.769,049	7.687
8	569.415,724 588.769,049	9	569.418,09 588.782,523	13.68
9	569.418,09 588.782,523	10	569.401,979 588.782,574	16.111
10	569.401,979 588.782,574	11	569.392,131 588.783,324	9.877
11	569.392,131 588.783,324	12	569.381,462 588.781,897	10.764
12	569.381,462 588.781,897	13	569.371,519 588.779,381	10.256
13	569.371,519 588.779,381	1	569.371,614 588.731,332	48.049

** Lungimile segmentelor sunt determinate în planul de proiecţie Stereo 70 şi sunt rotunjite la 1 milimetru.
*** Distanţa dintre puncte este formată din segmente cumulate ce sunt mai mici decât valoarea 1 milimetru.

Document care conține date cu caracter personal, protejat de prevederile Regulamentului (UE) nr. 679/2016 și Legii 190/2018

DATE DESPRE IMOBILUL NR. 7934

Oficiul de Cadastru şi Publicitate Imobiliară NEAMT
Biroul de Cadastru şi Publicitate Imobiliară Bicaz

A. Partea I. Descrierea imobilului

TEREN Necunoscut

Adresa: Loc. Damuc, Jud. Neamt, si extravilan pct. ' Batu - Frasinis '

Nr. Crt	Nr cadastral Nr. topografic	Suprafaţa* (mp)	Observaţii / Referinţe
A1		15.707	Sector cadastral:55 Teren neimprejmuit;

Construcţii

Crt	Nr cadastral Nr. topografic	Adresa	Observaţii / Referinţe
A1.1		Loc. Damuc, Jud. Neamt, si extravilan comuna Damuc	Nr. niveluri:1; S. construita la sol:26 mp;

B. Partea II. Proprietari şi acte

Inscrieri privitoare la dreptul de proprietate şi alte drepturi reale		Referinţe
7934 / 17/09/2024		
Act Administrativ nr. 5831, din 17/09/2024 emis de Primaria com. Damuc;		
B1	Inscrierea posesiei, drept de PROPRIETATE, dobandit prin Lege, cota actuala 1/1, cota initiala 1/1	A1
	1) **NĂFĂREANU ELENA**	
Act Administrativ nr. 6226, din 23/10/2024 emis de Primaria com. Damuc;		
B2	Intabulare, drept de PROPRIETATE, dobandit prin Lege, cota actuala 1/1, cota initiala 1/1	A1.1
	1) **NĂFĂREANU ELENA**	

C. Partea III. SARCINI .

Inscrieri privind dezmembramintele dreptului de proprietate, drepturi reale de garanţie şi sarcini	Referinţe
NU SUNT	

Document care conține date cu caracter personal, protejat de prevederile Regulamentului (UE) nr. 679/2016 și Legii 190/2018

Anexa Nr. 1 La Partea I

Teren

Nr cadastral	Suprafaţa (mp)*	Observaţii / Referinţe
	15.707	

* Suprafaţa este determinată in planul de proiecţie Stereo 70.

DETALII LINIARE IMOBIL

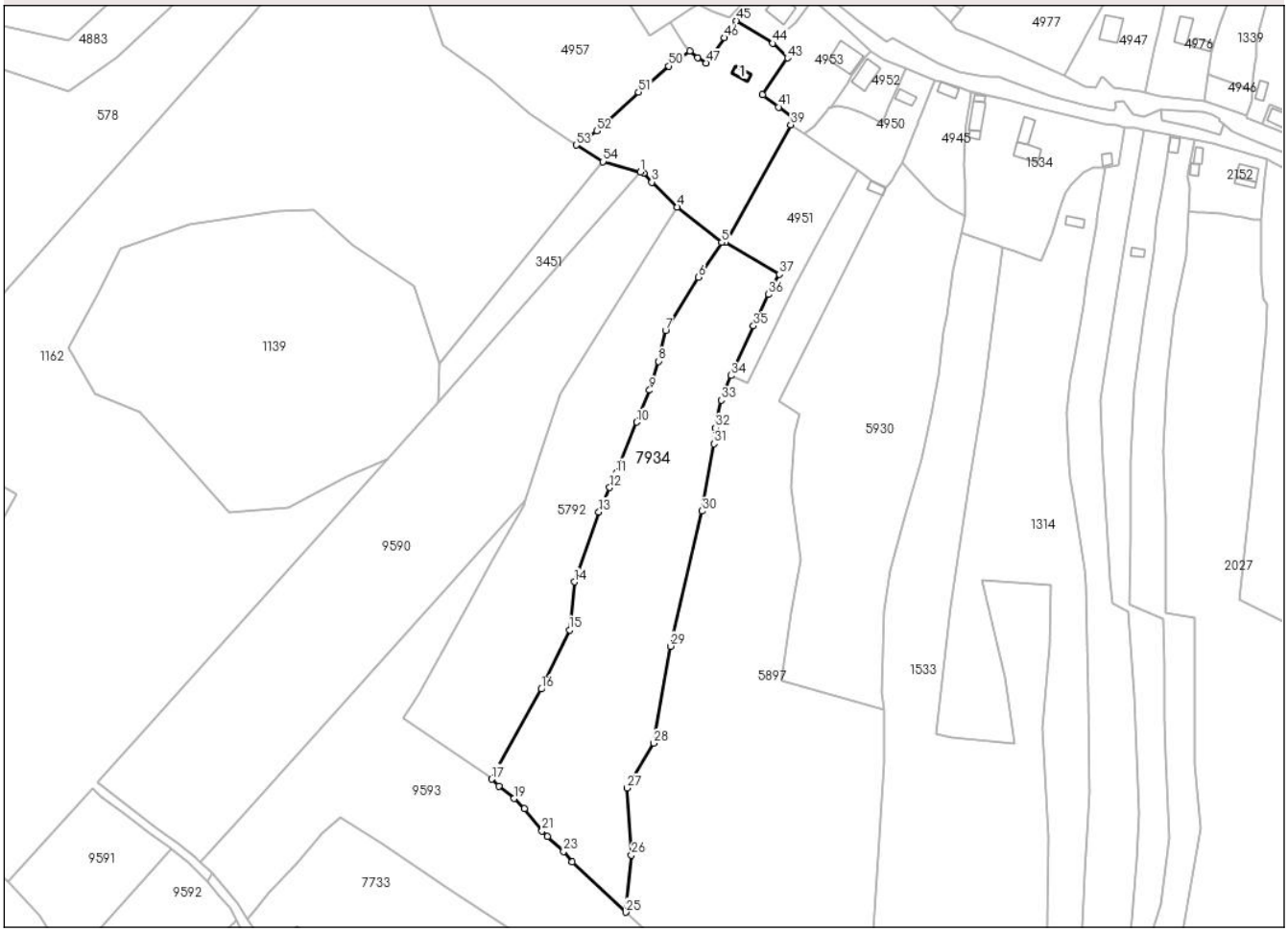

Date referitoare la teren

Crt	Categorie folosință	Intra vilan	Suprafaţa (mp)	Tarla	Parcelă	Nr. topo	Observaţii / Referinţe
1	faneata	DA	3.198	36	1303; 1304	-	
2	faneata	NU	1.154	-	-	-	Teren extravilan
3	pasune	NU	8.262	-	-	-	Teren extravilan
4	pasune	NU	3.093	-	-	-	Teren extravilan - Pasune impadurita

Date referitoare la construcţii

Crt	Număr	Destinaţie construcţie	Supraf. (mp)	Situaţie juridică	Observaţii / Referinţe
A1.1		constructii anexa	26	Cu acte	Nr. niveluri:1; S. construita la sol:26 mp;

Lungime Segmente

1) Valorile lungimilor segmentelor sunt obţinute din proiecţie în plan.

Punct început	X / Y	Punct sfârşit	X / Y	Lungime segment
1	569.960,471 588.518,084	2	569.961,854 588.517,695	1.437
4	569.976,225 588.503,238	5	569.995,183 588.488,142	24.234
2	569.961,854 588.517,695	3	569.965,294 588.513,824	5.179
5	569.995,183 588.488,142	6	569.985,183 588.473,349	17.856
3	569.965,294 588.513,824	4	569.976,225 588.503,238	15.217
6	569.985,183 588.473,349	7	569.971,182 588.450,64	26.678

Document care conține date cu caracter personal, protejat de prevederile Regulamentului (UE) nr. 679/2016 și Legii 190/2018

Punct început	X / Y	Punct sfârşit	X / Y	Lungime segment
7	569.971,182 588.450,64	8	569.968,057 588.437,472	13.534
10	569.958,931 588.411,471	11	569.950,097 588.389,761	23.439
13	569.942,722 588.373,26	14	569.932,305 588.343,384	31.64
16	569.918,137 588.297,714	17	569.896,96 588.259,272	43.889
19	569.906,54 588.251,026	20	569.910,989 588.246,784	6.147
22	569.920,781 588.234,896	23	569.927,67 588.228,554	9.364
25	569.954,224 588.202,589	26	569.956,657 588.226,897	24.429
28	569.966,156 588.274,614	29	569.973,324 588.316,006	42.008
31	569.991,825 588.402,277	32	569.992,473 588.409,113	6.867
34	569.999,071 588.431,358	35	570.008,726 588.452,598	23.331
37	570.019,811 588.474,573	38	569.996,828 588.488,248	26.744
40	570.026,191 588.540,798	41	570.019,439 588.545,843	8.429
43	570.023,206 588.566,78	44	570.016,949 588.573,041	8.852
46	569.996,231 588.575,396	47	569.988,46 588.564,593	13.308
49	569.981,503 588.569,806	50	569.972,531 588.563,33	11.065
52	569.941,826 588.535,69	53	569.933,008 588.529,672	10.676

Punct început	X / Y	Punct sfârşit	X / Y	Lungime segment
8	569.968,057 588.437,472	9	569.964,39 588.425,138	12.868
11	569.950,097 588.389,761	12	569.947,356 588.383,629	6.717
14	569.932,305 588.343,384	15	569.930,221 588.322,966	20.524
17	569.896,96 588.259,272	18	569.900,07 588.256,397	4.235
20	569.910,989 588.246,784	21	569.918,449 588.237,171	12.168
23	569.927,67 588.228,554	24	569.931,291 588.223,983	5.831
26	569.956,657 588.226,897	27	569.954,638 588.255,495	28.669
29	569.973,324 588.316,006	30	569.986,839 588.373,576	59.135
32	569.992,473 588.409,113	33	569.994,941 588.420,903	12.046
35	570.008,726 588.452,598	36	570.015,184 588.465,932	14.816
38	569.996,828 588.488,248	39	570.024,6 588.538,314	57.253
41	570.019,439 588.545,843	42	570.012,617 588.551,016	8.562
44	570.016,949 588.573,041	45	570.001,453 588.582,655	18.236
47	569.988,46 588.564,593	48	569.984,996 588.566,968	4.2
50	569.972,531 588.563,33	51	569.959,627 588.552,222	17.026
53	569.933,008 588.529,672	54	569.944,532 588.522,568	13.538

Punct început	X / Y	Punct sfârşit	X / Y	Lungime segment
9	569.964,39 588.425,138	10	569.958,931 588.411,471	14.717
12	569.947,356 588.383,629	13	569.942,722 588.373,26	11.357
15	569.930,221 588.322,966	16	569.918,137 588.297,714	27.994
18	569.900,07 588.256,397	19	569.906,54 588.251,026	8.409
21	569.918,449 588.237,171	22	569.920,781 588.234,896	3.258
24	569.931,291 588.223,983	25	569.954,224 588.202,589	31.363
27	569.954,638 588.255,495	28	569.966,156 588.274,614	22.32
30	569.986,839 588.373,576	31	569.991,825 588.402,277	29.131
33	569.994,941 588.420,903	34	569.999,071 588.431,358	11.241
36	570.015,184 588.465,932	37	570.019,811 588.474,573	9.802
39	570.024,6 588.538,314	40	570.026,191 588.540,798	2.95
42	570.012,617 588.551,016	43	570.023,206 588.566,78	18.99
45	570.001,453 588.582,655	46	569.996,231 588.575,396	8.942
48	569.984,996 588.566,968	49	569.981,503 588.569,806	4.501
51	569.959,627 588.552,222	52	569.941,826 588.535,69	24.294
54	569.944,532 588.522,568	1	569.960,471 588.518,084	16.558

**** Lungimile segmentelor sunt determinate în planul de proiecţie Stereo 70 şi sunt rotunjite la 1 milimetru.**
***** Distanţa dintre puncte este formată din segmente cumulate ce sunt mai mici decât valoarea 1 milimetru.**

Document care conține date cu caracter personal, protejat de prevederile Regulamentului (UE) nr. 679/2016 și Legii 190/2018

DATE DESPRE IMOBILUL NR. 7935

Oficiul de Cadastru şi Publicitate Imobiliară NEAMT
Biroul de Cadastru şi Publicitate Imobiliară Bicaz

A. Partea I. Descrierea imobilului

TEREN Extravilan

Adresa: Jud. Neamt, pct. 'Damuc'

Nr. Crt	Nr cadastral Nr. topografic	Suprafaţa* (mp)	Observaţii / Referinţe
A1		3.695	Sector cadastral:55 Teren neimprejmuit;

B. Partea II. Proprietari şi acte

Inscrieri privitoare la dreptul de proprietate şi alte drepturi reale		Referinţe
7935 / 17/09/2024		
Act Administrativ nr. 6226, din 23/10/2024 emis de Primaria com. Damuc;		
B1	Inscrierea posesiei, drept de PROPRIETATE, dobandit prin Lege, cota actuala 1/1, cota initiala 1/1	A1
	1) **NEIDENTIFICAT NEIDENTIFICAT**, CIF:0000000000000	
Act Normativ nr. 7, din 13/03/1996 emis de Parlamentul României ((art.13));		
B2	Se noteaza mentiunea de proprietar neidentificat	A1

C. Partea III. SARCINI .

Inscrieri privind dezmembramintele dreptului de proprietate, drepturi reale de garanţie şi sarcini	Referinţe
NU SUNT	

Document care conține date cu caracter personal, protejat de prevederile Regulamentului (UE) nr. 679/2016 și Legii 190/2018

Anexa Nr. 1 La Partea I

Teren

Nr cadastral	Suprafaţa (mp)*	Observaţii / Referinţe
	3.695	

* Suprafaţa este determinată in planul de proiecţie Stereo 70.

DETALII LINIARE IMOBIL

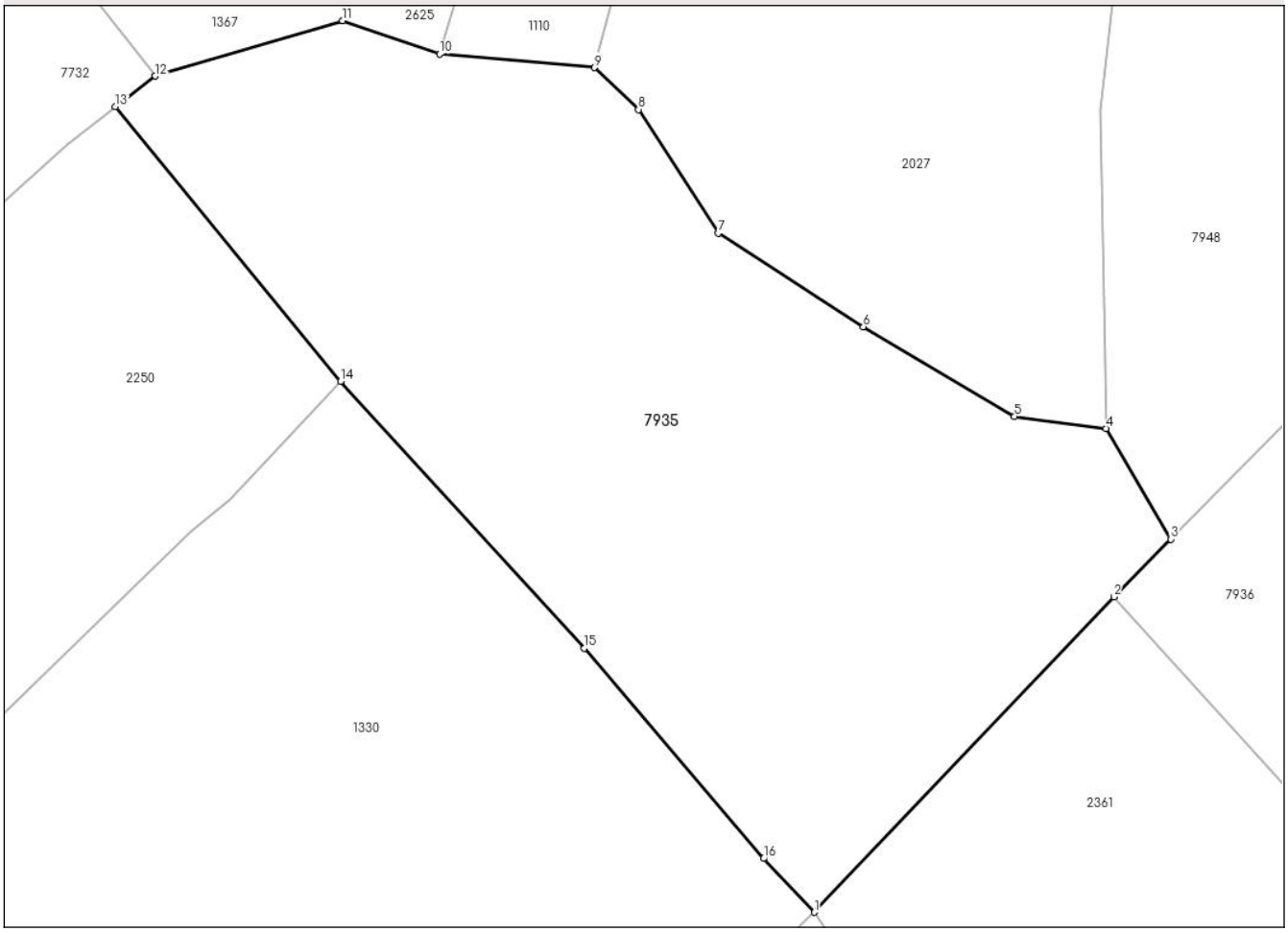

Date referitoare la teren

Crt	Categorie folosință	Intra vilan	Suprafaţa (mp)	Tarla	Parcelă	Nr. topo	Observaţii / Referinţe
1	pasune	NU	3.695	-	-	-	

Lungime Segmente
1) Valorile lungimilor segmentelor sunt obţinute din proiecţie în plan.

Punct început	X / Y	Punct sfârşit	X / Y	Lungime segment (** (m)
1	570.200,19 587.955,445	2	570.228,693 587.985,411	41.357
2	570.228,693 587.985,411	3	570.234,096 587.990,904	7.705
3	570.234,096 587.990,904	4	570.227,963 588.001,43	12.182
4	570.227,963 588.001,43	5	570.219,252 588.002,566	8.785
5	570.219,252 588.002,566	6	570.204,86 588.011,088	16.726

Document care conține date cu caracter personal, protejat de prevederile Regulamentului (UE) nr. 679/2016 și Legii 190/2018

Punct început	X / Y	Punct sfârşit	X / Y	Lungime segment (** (m)
6	570.204,86 588.011,088	7	570.191,036 588.019,988	16.441
7	570.191,036 588.019,988	8	570.183,461 588.031,729	13.973
8	570.183,461 588.031,729	9	570.179,285 588.035,725	5.78
9	570.179,285 588.035,725	10	570.164,541 588.037,01	14.8
10	570.164,541 588.037,01	11	570.155,313 588.040,175	9.756
11	570.155,313 588.040,175	12	570.137,503 588.034,903	18.574
12	570.137,503 588.034,903	13	570.133,709 588.032,001	4.777
13	570.133,709 588.032,001	14	570.155,12 588.005,911	33.751
14	570.155,12 588.005,911	15	570.178,311 587.980,532	34.379
15	570.178,311 587.980,532	16	570.195,376 587.960,55	26.277
16	570.195,376 587.960,55	1	570.200,19 587.955,445	7.017

** Lungimile segmentelor sunt determinate în planul de proiecţie Stereo 70 şi sunt rotunjite la 1 milimetru.
*** Distanţa dintre puncte este formată din segmente cumulate ce sunt mai mici decât valoarea 1 milimetru.

Document care conține date cu caracter personal, protejat de prevederile Regulamentului (UE) nr. 679/2016 și Legii 190/2018

DATE DESPRE IMOBILUL NR. 7936

Oficiul de Cadastru şi Publicitate Imobiliară NEAMT
Biroul de Cadastru şi Publicitate Imobiliară Bicaz

A. Partea I. Descrierea imobilului

TEREN Extravilan

Adresa: Jud. Neamt, pct. 'Damuc'

Nr. Crt	Nr cadastral Nr. topografic	Suprafaţa* (mp)	Observaţii / Referinţe
A1		30.673	Sector cadastral:55 Teren neimprejmuit;

B. Partea II. Proprietari şi acte

Inscrieri privitoare la dreptul de proprietate şi alte drepturi reale		Referinţe
7936 / 17/09/2024		
Act Administrativ nr. 6226, din 23/10/2024 emis de Primaria com. Damuc;		
B1	Inscrierea posesiei, drept de PROPRIETATE, dobandit prin Lege, cota actuala 1/1, cota initiala 1/1	A1
	1) **NEIDENTIFICAT NEIDENTIFICAT**, CIF:0000000000000	
Act Normativ nr. 7, din 13/03/1996 emis de Parlamentul României ((art.13));		
B2	Se noteaza mentiunea de proprietar neidentificat	A1

C. Partea III. SARCINI .

Inscrieri privind dezmembramintele dreptului de proprietate, drepturi reale de garanţie şi sarcini	Referinţe
NU SUNT	

Document care conține date cu caracter personal, protejat de prevederile Regulamentului (UE) nr. 679/2016 și Legii 190/2018

Anexa Nr. 1 La Partea I

Teren

Nr cadastral	Suprafaţa (mp)*	Observaţii / Referinţe
	30.673	

* Suprafaţa este determinată in planul de proiecţie Stereo 70.

DETALII LINIARE IMOBIL

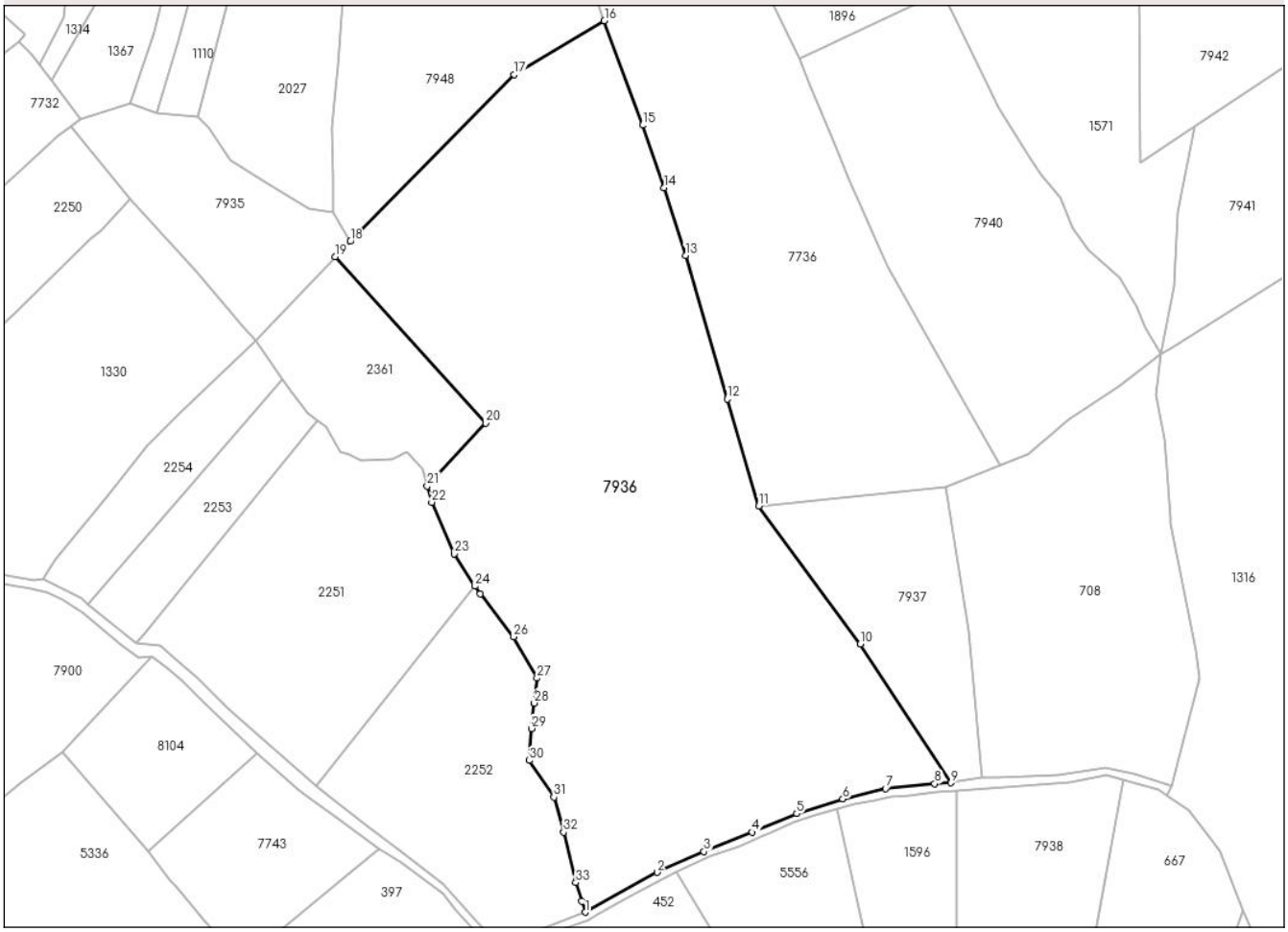

Date referitoare la teren

Crt	Categorie folosință	Intra vilan	Suprafaţa (mp)	Tarla	Parcelă	Nr. topo	Observaţii / Referinţe
1	faneata	NU	3.751	-	-	-	
2	pasune	NU	20.407	-	-	-	Pasune impadurita
3	pasune	NU	6.515	-	-	-	

Lungime Segmente

1) Valorile lungimilor segmentelor sunt obţinute din proiecţie în plan.

Punct început	X / Y	Punct sfârşit	X / Y	Lungime segment (** (m)
1	570.318,405 587.750,439	2	570.344,22 587.764,739	29.511
3	570.360,99 587.772,192	4	570.378,381 587.779,113	18.718
5	570.394,264 587.785,768	6	570.410,856 587.791,003	17.398
7	570.426,207 587.794,73	8	570.443,775 587.796,504	17.657

Punct început	X / Y	Punct sfârşit	X / Y	Lungime segment (** (m)
2	570.344,22 587.764,739	3	570.360,99 587.772,192	18.352
4	570.378,381 587.779,113	5	570.394,264 587.785,768	17.221
6	570.410,856 587.791,003	7	570.426,207 587.794,73	15.797
8	570.443,775 587.796,504	9	570.449,643 587.796,832	5.877

Document care conține date cu caracter personal, protejat de prevederile Regulamentului (UE) nr. 679/2016 și Legii 190/2018

Punct început	X / Y	Punct sfârşit	X / Y	Lungime segment (** (m)
9	570.449,643 587.796,832	10	570.417,156 587.846,637	59.464
11	570.380,693 587.895,997	12	570.369,444 587.934,382	39.999
13	570.354,359 587.985,859	14	570.346,738 588.010,11	25.42
15	570.338,997 588.032,55	16	570.325,278 588.069,984	39.869
17	570.292,934 588.050,716	18	570.234,096 587.990,904	83.901
19	570.228,693 587.985,411	20	570.282,686 587.925,749	80.466
21	570.261,739 587.903,13	22	570.263,308 587.897,415	5.926
23	570.271,425 587.878,861	24	570.278,892 587.867,288	13.773
25	570.280,702 587.864,482	26	570.292,762 587.849,176	19.486
27	570.301,111 587.834,333	28	570.300,125 587.825,404	8.983
29	570.299,082 587.816,302	30	570.298,328 587.804,822	11.505
31	570.307,141 587.791,66	32	570.310,619 587.779,137	12.997
33	570.315,026 587.761,047	34	570.317,143 587.754,4	6.976

Punct început	X / Y	Punct sfârşit	X / Y	Lungime segment (** (m)
10	570.417,156 587.846,637	11	570.380,693 587.895,997	61.367
12	570.369,444 587.934,382	13	570.354,359 587.985,859	53.642
14	570.346,738 588.010,11	15	570.338,997 588.032,55	23.738
16	570.325,278 588.069,984	17	570.292,934 588.050,716	37.648
18	570.234,096 587.990,904	19	570.228,693 587.985,411	7.705
20	570.282,686 587.925,749	21	570.261,739 587.903,13	30.828
22	570.263,308 587.897,415	23	570.271,425 587.878,861	20.252
24	570.278,892 587.867,288	25	570.280,702 587.864,482	3.339
26	570.292,762 587.849,176	27	570.301,111 587.834,333	17.03
28	570.300,125 587.825,404	29	570.299,082 587.816,302	9.162
30	570.298,328 587.804,822	31	570.307,141 587.791,66	15.84
32	570.310,619 587.779,137	33	570.315,026 587.761,047	18.619
34	570.317,143 587.754,4	1	570.318,405 587.750,439	4.157

** Lungimile segmentelor sunt determinate în planul de proiecţie Stereo 70 şi sunt rotunjite la 1 milimetru.
*** Distanţa dintre puncte este formată din segmente cumulate ce sunt mai mici decât valoarea 1 milimetru.

Document care conține date cu caracter personal, protejat de prevederile Regulamentului (UE) nr. 679/2016 și Legii 190/2018

DATE DESPRE IMOBILUL NR. 7937

Oficiul de Cadastru şi Publicitate Imobiliară NEAMT
Biroul de Cadastru şi Publicitate Imobiliară Bicaz

A. Partea I. Descrierea imobilului

TEREN Extravilan

Adresa: Jud. Neamt, pct. 'Damuc'

Nr. Crt	Nr cadastral Nr. topografic	Suprafaţa* (mp)	Observaţii / Referinţe
A1		4.148	Sector cadastral:55 Teren neimprejmuit;

B. Partea II. Proprietari şi acte

Inscrieri privitoare la dreptul de proprietate şi alte drepturi reale		Referinţe
7937 / 17/09/2024		
Act Administrativ nr. 6226, din 23/10/2024 emis de Primaria com. Damuc;		
B1	Inscrierea posesiei, drept de PROPRIETATE, dobandit prin Lege, cota actuala 1/1, cota initiala 1/1	A1
	1) **NEIDENTIFICAT NEIDENTIFICAT**, CIF:0000000000000	
Act Normativ nr. 7, din 13/03/1996 emis de Parlamentul României ((art.13));		
B2	Se noteaza mentiunea de proprietar neidentificat	A1

C. Partea III. SARCINI .

Inscrieri privind dezmembramintele dreptului de proprietate, drepturi reale de garanţie şi sarcini	Referinţe
NU SUNT	

Document care conține date cu caracter personal, protejat de prevederile Regulamentului (UE) nr. 679/2016 și Legii 190/2018

Anexa Nr. 1 La Partea I

Teren

Nr cadastral	Suprafaţa (mp)*	Observaţii / Referinţe
	4.148	

* Suprafaţa este determinată in planul de proiecţie Stereo 70.

DETALII LINIARE IMOBIL

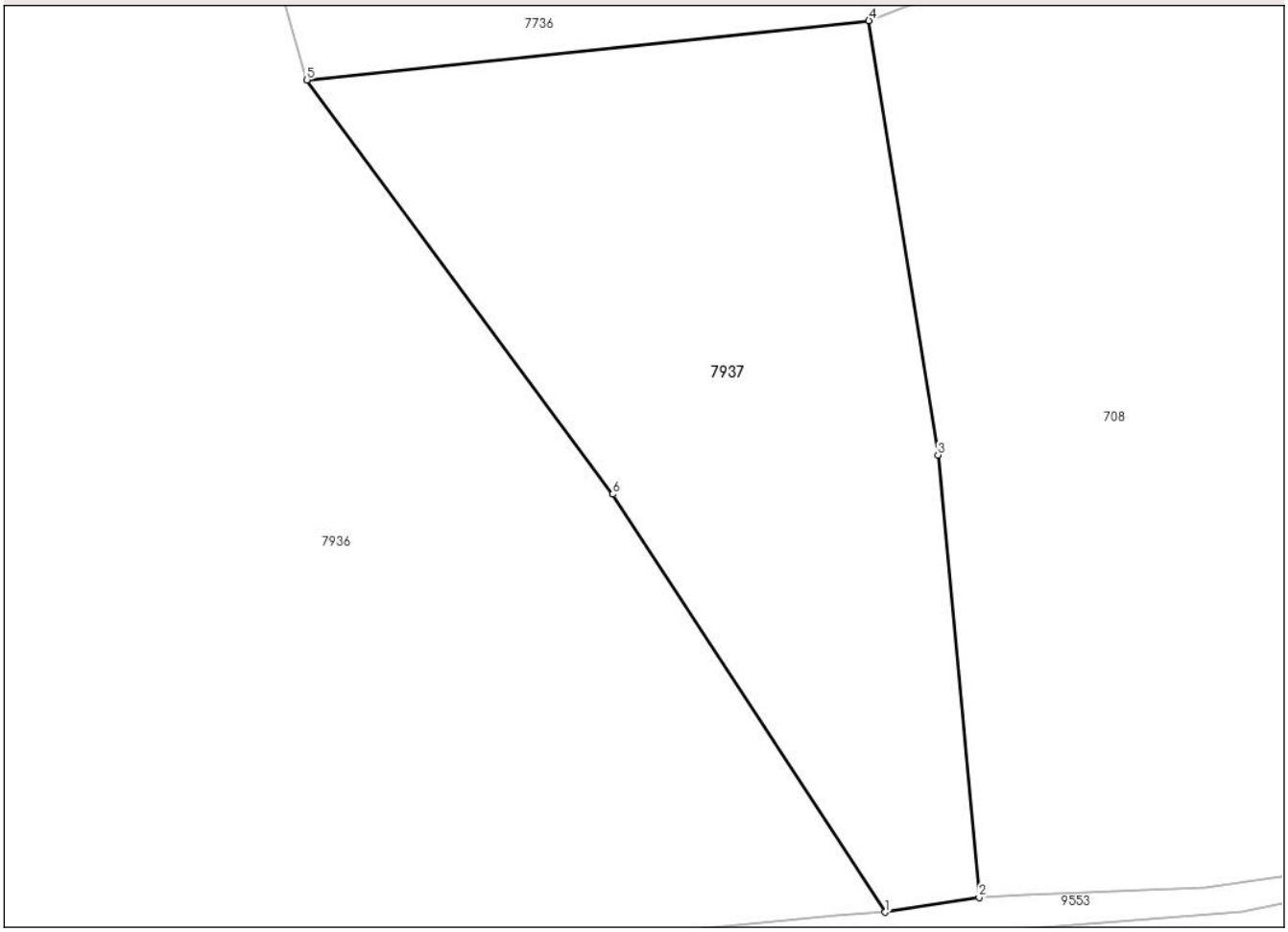

Date referitoare la teren

Crt	Categorie folosință	Intra vilan	Suprafaţa (mp)	Tarla	Parcelă	Nr. topo	Observaţii / Referinţe
1	pasune	NU	4.148	-	-	-	Pasune impadurita

Lungime Segmente
1) Valorile lungimilor segmentelor sunt obţinute din proiecţie în plan.

Punct început	X / Y	Punct sfârşit	X / Y	Lungime segment (** (m)
1	570.449,643 587.796,832	2	570.460,851 587.798,592	11.345
2	570.460,851 587.798,592	3	570.455,952 587.851,312	52.947
3	570.455,952 587.851,312	4	570.447,72 587.903,053	52.392
4	570.447,72 587.903,053	5	570.380,693 587.895,997	67.397
5	570.380,693 587.895,997	6	570.417,156 587.846,637	61.367

Document care conține date cu caracter personal, protejat de prevederile Regulamentului (UE) nr. 679/2016 și Legii 190/2018

Punct început	X / Y	Punct sfârşit	X / Y	Lungime segment (** (m)
6	570.417,156 587.846,637	1	570.449,643 587.796,832	59.464

** Lungimile segmentelor sunt determinate în planul de proiecţie Stereo 70 şi sunt rotunjite la 1 milimetru.
*** Distanţa dintre puncte este formată din segmente cumulate ce sunt mai mici decât valoarea 1 milimetru.

Document care conține date cu caracter personal, protejat de prevederile Regulamentului (UE) nr. 679/2016 și Legii 190/2018

DATE DESPRE IMOBILUL NR. 7938

Oficiul de Cadastru şi Publicitate Imobiliară NEAMT
Biroul de Cadastru şi Publicitate Imobiliară Bicaz

A. Partea I. Descrierea imobilului

TEREN Extravilan

Adresa: Jud. Neamt, pct. 'Damuc'

Nr. Crt	Nr cadastral Nr. topografic	Suprafaţa* (mp)	Observaţii / Referinţe
A1		7.007	Sector cadastral:55 Teren neimprejmuit;

B. Partea II. Proprietari şi acte

Inscrieri privitoare la dreptul de proprietate şi alte drepturi reale		Referinţe
7938 / 17/09/2024		
Act Administrativ nr. 6226, din 23/10/2024 emis de Primaria com. Damuc;		
B1	Inscrierea posesiei, drept de PROPRIETATE, dobandit prin Lege, cota actuala 1/1, cota initiala 1/1	A1
	1) **NEIDENTIFICAT NEIDENTIFICAT**, CIF:0000000000000	
Act Normativ nr. 7, din 13/03/1996 emis de Parlamentul României ((art.13));		
B2	Se noteaza mentiunea de proprietar neidentificat	A1

C. Partea III. SARCINI .

Inscrieri privind dezmembramintele dreptului de proprietate, drepturi reale de garanţie şi sarcini	Referinţe
NU SUNT	

Document care conține date cu caracter personal, protejat de prevederile Regulamentului (UE) nr. 679/2016 și Legii 190/2018

Anexa Nr. 1 La Partea I

Teren

Nr cadastral	Suprafaţa (mp)*	Observaţii / Referinţe
	7.007	

* Suprafaţa este determinată in planul de proiecţie Stereo 70.

DETALII LINIARE IMOBIL

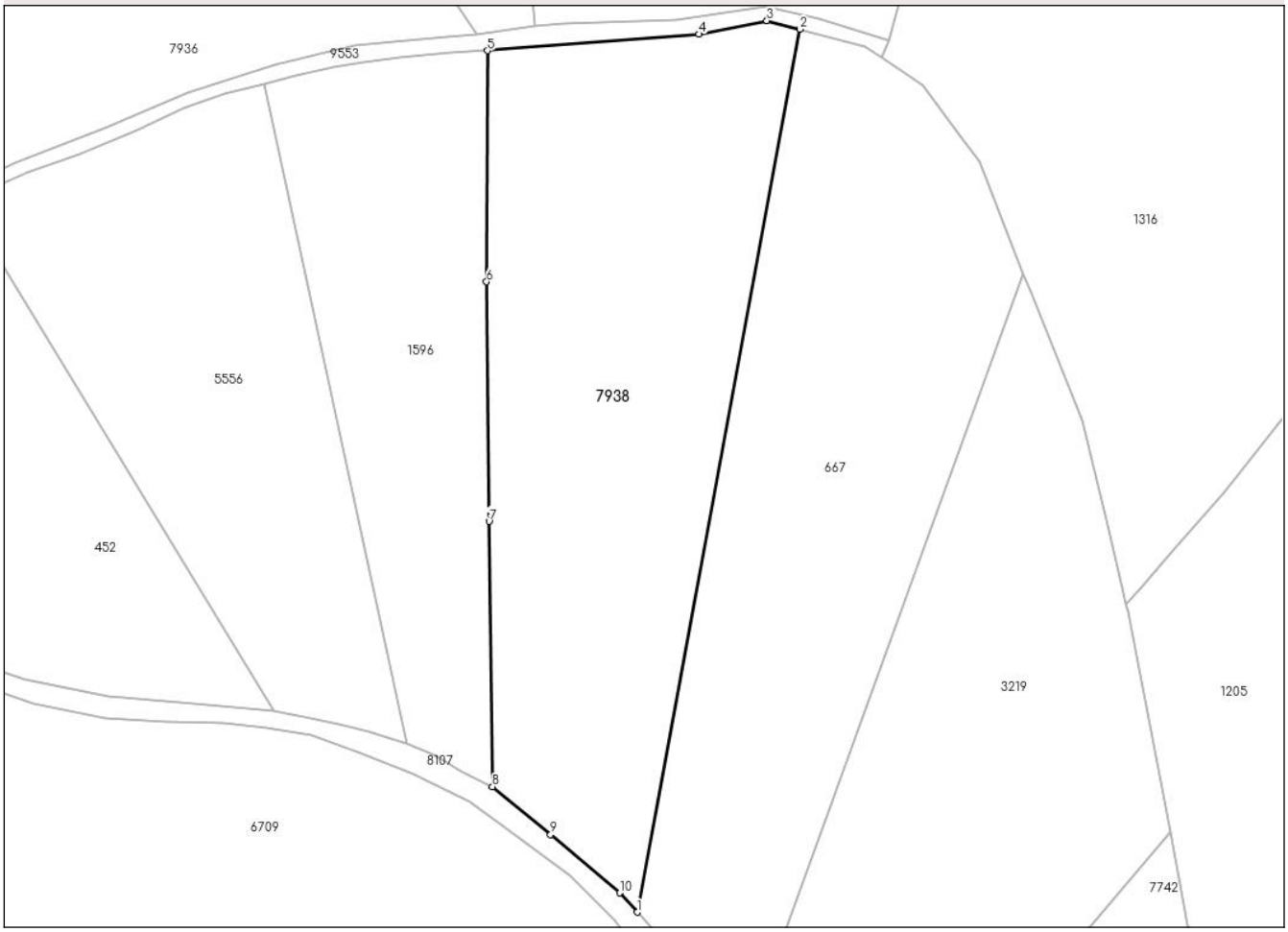

Date referitoare la teren

Crt	Categorie folosință	Intra vilan	Suprafaţa (mp)	Tarla	Parcelă	Nr. topo	Observaţii / Referinţe
1	faneata	NU	7.007	-	-	-	

Lungime Segmente
1) Valorile lungimilor segmentelor sunt obţinute din proiecţie în plan.

Punct început	X / Y	Punct sfârşit	X / Y	Lungime segment (** (m)
1	570.480,365 587.628,629	2	570.511,574 587.797,877	172.101
2	570.511,574 587.797,877	3	570.505,288 587.799,517	6.496
3	570.505,288 587.799,517	4	570.492,244 587.796,932	13.298
4	570.492,244 587.796,932	5	570.451,637 587.793,774	40.73
5	570.451,637 587.793,774	6	570.451,473 587.749,475	44.299

Document care conține date cu caracter personal, protejat de prevederile Regulamentului (UE) nr. 679/2016 și Legii 190/2018

Punct început	X / Y	Punct sfârşit	X / Y	Lungime segment (** (m)
6	570.451,473 587.749,475	7	570.451,965 587.703,536	45.942
7	570.451,965 587.703,536	8	570.452,622 587.652,674	50.866
8	570.452,622 587.652,674	9	570.463,778 587.643,486	14.453
9	570.463,778 587.643,486	10	570.477,068 587.632,33	17.352
10	570.477,068 587.632,33	1	570.480,365 587.628,629	4.957

** Lungimile segmentelor sunt determinate în planul de proiecţie Stereo 70 şi sunt rotunjite la 1 milimetru.
*** Distanţa dintre puncte este formată din segmente cumulate ce sunt mai mici decât valoarea 1 milimetru.

Document care conține date cu caracter personal, protejat de prevederile Regulamentului (UE) nr. 679/2016 și Legii 190/2018

DATE DESPRE IMOBILUL NR. 7940

Oficiul de Cadastru şi Publicitate Imobiliară NEAMT
Biroul de Cadastru şi Publicitate Imobiliară Bicaz

A. Partea I. Descrierea imobilului

TEREN Extravilan

Adresa: Jud. Neamt, pct. 'Damuc'

Nr. Crt	Nr cadastral Nr. topografic	Suprafaţa* (mp)	Observaţii / Referinţe
A1		10.084	Sector cadastral:55 Teren neimprejmuit;

B. Partea II. Proprietari şi acte

Inscrieri privitoare la dreptul de proprietate şi alte drepturi reale		Referinţe
7940 / 17/09/2024		
Act Administrativ nr. 6226, din 23/10/2024 emis de Primaria com. Damuc;		
B1	Inscrierea posesiei, drept de PROPRIETATE, dobandit prin Lege, cota actuala 1/1, cota initiala 1/1	A1
	1) **NEIDENTIFICAT NEIDENTIFICAT**, CIF:0000000000000	
Act Normativ nr. 7, din 13/03/1996 emis de Parlamentul României ((art.13));		
B2	Se noteaza mentiunea de proprietar neidentificat	A1

C. Partea III. SARCINI .

Inscrieri privind dezmembramintele dreptului de proprietate, drepturi reale de garanţie şi sarcini	Referinţe
NU SUNT	

Document care conține date cu caracter personal, protejat de prevederile Regulamentului (UE) nr. 679/2016 și Legii 190/2018

Anexa Nr. 1 La Partea I

Teren

Nr cadastral	Suprafaţa (mp)*	Observaţii / Referinţe
	10.084	

* Suprafaţa este determinată in planul de proiecţie Stereo 70.

DETALII LINIARE IMOBIL

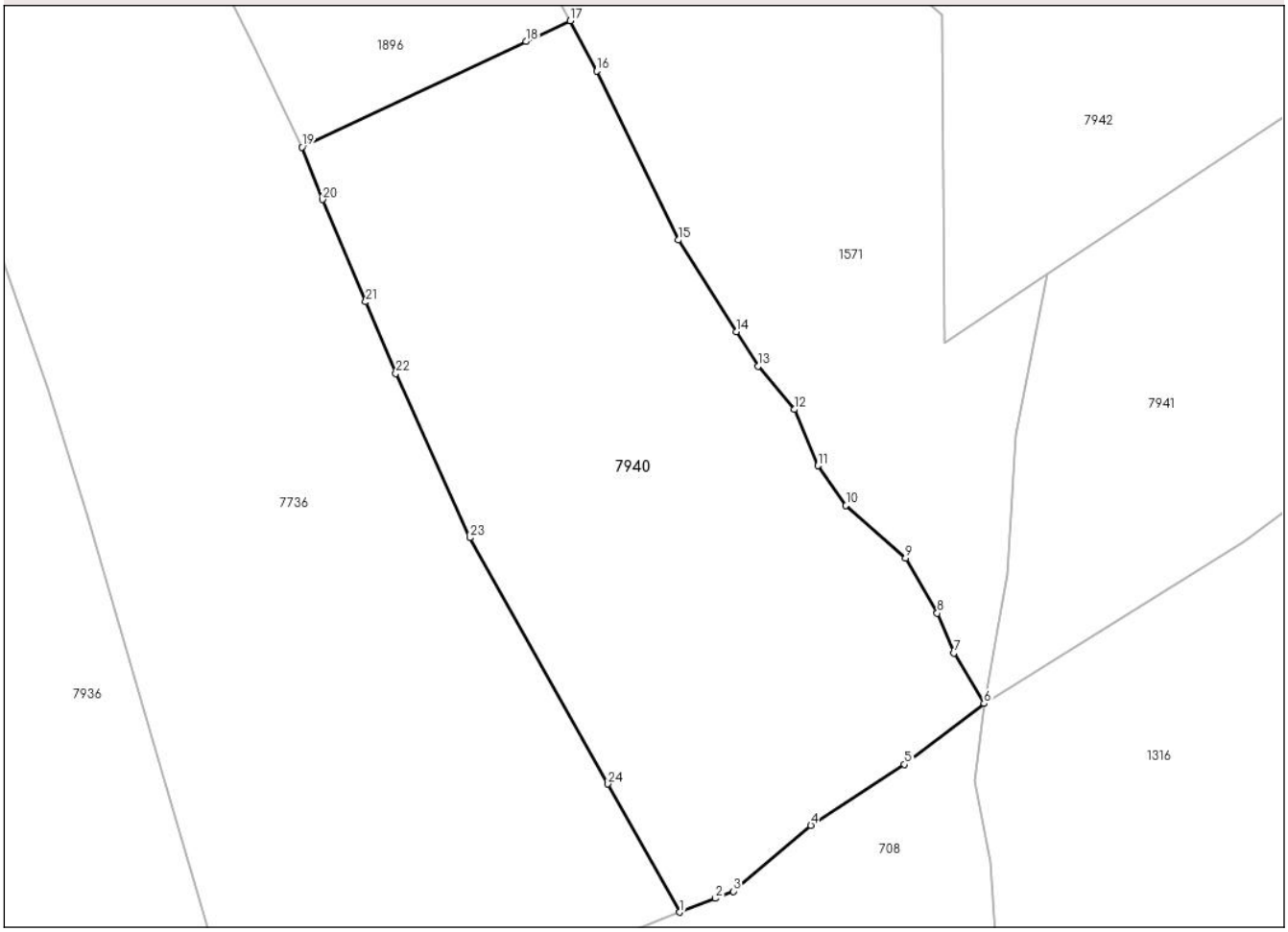

Date referitoare la teren

Crt	Categorie folosință	Intra vilan	Suprafaţa (mp)	Tarla	Parcelă	Nr. topo	Observaţii / Referinţe
1	faneata	NU	2.726	-	-	-	
2	pasune	NU	7.358	-	-	-	Pasune impadurita

Lungime Segmente

1) Valorile lungimilor segmentelor sunt obţinute din proiecţie în plan.

Punct început	X / Y	Punct sfârşit	X / Y	Lungime segment (** (m)
1	570.467,136 587.910,639	2	570.473,88 587.913,274	7.24
3	570.477,314 587.914,616	4	570.492,093 587.927,161	19.385
5	570.509,925 587.938,752	6	570.525,083 587.950,343	19.082
7	570.519,287 587.959,927	8	570.516,167 587.967,506	8.196

Punct început	X / Y	Punct sfârşit	X / Y	Lungime segment (** (m)
2	570.473,88 587.913,274	3	570.477,314 587.914,616	3.687
4	570.492,093 587.927,161	5	570.509,925 587.938,752	21.268
6	570.525,083 587.950,343	7	570.519,287 587.959,927	11.2
8	570.516,167 587.967,506	9	570.510,148 587.977,982	12.082

Document care conține date cu caracter personal, protejat de prevederile Regulamentului (UE) nr. 679/2016 și Legii 190/2018

Punct început	X / Y	Punct sfârşit	X / Y	Lungime segment (** (m)
9	570.510,148 587.977,982	10	570.498,78 587.988,013	15.161
11	570.493,431 587.995,591	12	570.488,973 588.006,29	11.591
13	570.482,063 588.014,538	14	570.477,912 588.021,077	7.745
15	570.466,85 588.038,504	16	570.451,303 588.070,708	35.76
17	570.446,275 588.080,242	18	570.437,844 588.076,276	9.317
19	570.395,196 588.056,216	20	570.399,041 588.046,218	10.712
21	570.407,301 588.026,758	22	570.413,07 588.013,166	14.766
23	570.427,14 587.981,882	24	570.453,45 587.935,016	53.746

Punct început	X / Y	Punct sfârşit	X / Y	Lungime segment (** (m)
10	570.498,78 587.988,013	11	570.493,431 587.995,591	9.276
12	570.488,973 588.006,29	13	570.482,063 588.014,538	10.76
14	570.477,912 588.021,077	15	570.466,85 588.038,504	20.641
16	570.451,303 588.070,708	17	570.446,275 588.080,242	10.779
18	570.437,844 588.076,276	19	570.395,196 588.056,216	47.13
20	570.399,041 588.046,218	21	570.407,301 588.026,758	21.14
22	570.413,07 588.013,166	23	570.427,14 587.981,882	34.302
24	570.453,45 587.935,016	1	570.467,136 587.910,639	27.956

** Lungimile segmentelor sunt determinate în planul de proiecţie Stereo 70 şi sunt rotunjite la 1 milimetru.
*** Distanţa dintre puncte este formată din segmente cumulate ce sunt mai mici decât valoarea 1 milimetru.

Document care conține date cu caracter personal, protejat de prevederile Regulamentului (UE) nr. 679/2016 și Legii 190/2018

DATE DESPRE IMOBILUL NR. 7941

Oficiul de Cadastru şi Publicitate Imobiliară NEAMT
Biroul de Cadastru şi Publicitate Imobiliară Bicaz

A. Partea I. Descrierea imobilului

TEREN Extravilan

Adresa: Jud. Neamt, pct. 'Damuc'

Nr. Crt	Nr cadastral Nr. topografic	Suprafaţa* (mp)	Observaţii / Referinţe
A1		9.671	Sector cadastral:55 Teren neimprejmuit;

B. Partea II. Proprietari şi acte

Inscrieri privitoare la dreptul de proprietate şi alte drepturi reale		Referinţe
7941 / 17/09/2024		
Act Administrativ nr. 6226, din 23/10/2024 emis de Primaria com. Damuc;		
B1	Inscrierea posesiei, drept de PROPRIETATE, dobandit prin Lege, cota actuala 1/1, cota initiala 1/1	A1
	1) **NEIDENTIFICAT NEIDENTIFICAT**, CIF:0000000000000	
Act Normativ nr. 7, din 13/03/1996 emis de Parlamentul României ((art.13));		
B2	Se noteaza mentiunea de proprietar neidentificat	A1

C. Partea III. SARCINI .

Inscrieri privind dezmembramintele dreptului de proprietate, drepturi reale de garanţie şi sarcini	Referinţe
NU SUNT	

Document care conține date cu caracter personal, protejat de prevederile Regulamentului (UE) nr. 679/2016 și Legii 190/2018

Anexa Nr. 1 La Partea I

Teren

Nr cadastral	Suprafaţa (mp)*	Observaţii / Referinţe
	9.671	

* Suprafaţa este determinată in planul de proiecţie Stereo 70.

DETALII LINIARE IMOBIL

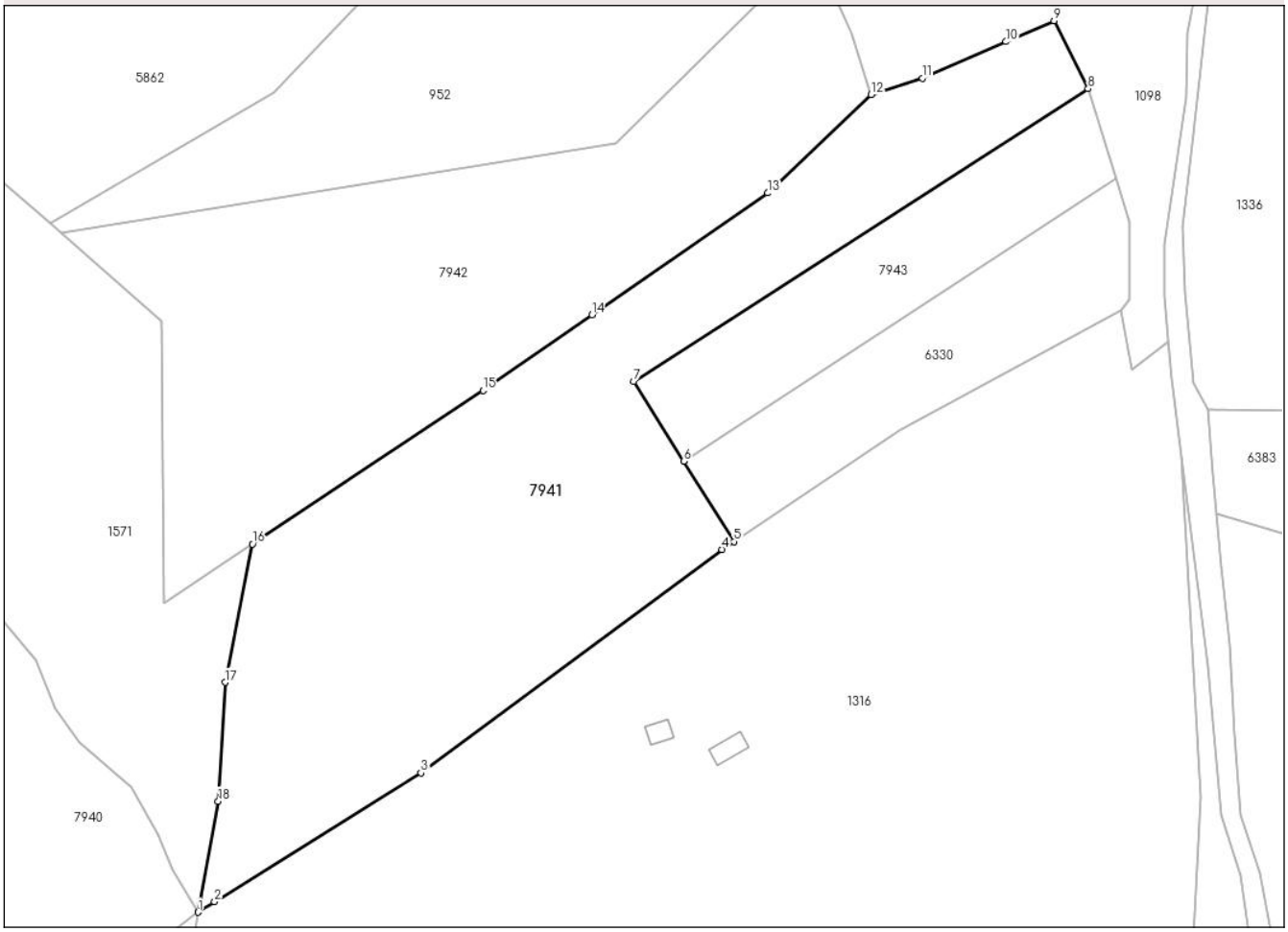

Date referitoare la teren

Crt	Categorie folosință	Intra vilan	Suprafaţa (mp)	Tarla	Parcelă	Nr. topo	Observaţii / Referinţe
1	pasune	NU	9.671	-	-	-	Pasune impadurita

Lungime Segmente
1) Valorile lungimilor segmentelor sunt obţinute din proiecţie în plan.

Punct început	X / Y	Punct sfârşit	X / Y	Lungime segment (** (m)
1	570.525,083 587.950,343	2	570.528,761 587.952,641	4.337
2	570.528,761 587.952,641	3	570.574,59 587.981,272	54.037
3	570.574,59 587.981,272	4	570.641,455 588.030,791	83.205
4	570.641,455 588.030,791	5	570.644,109 588.032,579	3.2
5	570.644,109 588.032,579	6	570.632,951 588.050,368	20.999

Document care conține date cu caracter personal, protejat de prevederile Regulamentului (UE) nr. 679/2016 și Legii 190/2018

Punct început	X / Y	Punct sfârşit	X / Y	Lungime segment (** (m)
6	570.632,951 588.050,368	7	570.621,826 588.068,106	20.938
7	570.621,826 588.068,106	8	570.722,769 588.133,048	120.029
8	570.722,769 588.133,048	9	570.715,219 588.148,123	16.86
9	570.715,219 588.148,123	10	570.704,512 588.143,477	11.672
10	570.704,512 588.143,477	11	570.685,927 588.135,396	20.266
11	570.685,927 588.135,396	12	570.674,573 588.131,743	11.927
12	570.674,573 588.131,743	13	570.651,573 588.109,91	31.712
13	570.651,573 588.109,91	14	570.612,582 588.082,846	47.463
14	570.612,582 588.082,846	15	570.588,406 588.066,065	29.429
15	570.588,406 588.066,065	16	570.537,153 588.032,016	61.532
16	570.537,153 588.032,016	17	570.531,079 588.001,346	31.266
17	570.531,079 588.001,346	18	570.529,574 587.974,994	26.395
18	570.529,574 587.974,994	19	570.525,525 587.952,773	22.587
19	570.525,525 587.952,773	1	570.525,083 587.950,343	2.47

** Lungimile segmentelor sunt determinate în planul de proiecţie Stereo 70 şi sunt rotunjite la 1 milimetru.
*** Distanţa dintre puncte este formată din segmente cumulate ce sunt mai mici decât valoarea 1 milimetru.

Document care conține date cu caracter personal, protejat de prevederile Regulamentului (UE) nr. 679/2016 și Legii 190/2018

DATE DESPRE IMOBILUL NR. 7942

Oficiul de Cadastru şi Publicitate Imobiliară NEAMT
Biroul de Cadastru şi Publicitate Imobiliară Bicaz

A. Partea I. Descrierea imobilului

TEREN Extravilan

Adresa: Jud. Neamt, pct. 'Damuc'

Nr. Crt	Nr cadastral Nr. topografic	Suprafaţa* (mp)	Observaţii / Referinţe
A1		8.426	Sector cadastral:55 Teren neimprejmuit;

B. Partea II. Proprietari şi acte

Inscrieri privitoare la dreptul de proprietate şi alte drepturi reale		Referinţe
7942 / 17/09/2024		
Act Administrativ nr. 6226, din 23/10/2024 emis de Primaria com. Damuc;		
B1	Inscrierea posesiei, drept de PROPRIETATE, dobandit prin Lege, cota actuala 1/1, cota initiala 1/1	A1
	1) **NEIDENTIFICAT NEIDENTIFICAT**, CIF:0000000000000	
Act Normativ nr. 7, din 13/03/1996 emis de Parlamentul României ((art.13));		
B2	Se noteaza mentiunea de proprietar neidentificat	A1

C. Partea III. SARCINI .

Inscrieri privind dezmembramintele dreptului de proprietate, drepturi reale de garanţie şi sarcini	Referinţe
NU SUNT	

Document care conține date cu caracter personal, protejat de prevederile Regulamentului (UE) nr. 679/2016 și Legii 190/2018

Anexa Nr. 1 La Partea I

Teren

Nr cadastral	Suprafaţa (mp)*	Observaţii / Referinţe
	8.426	

* Suprafaţa este determinată in planul de proiecţie Stereo 70.

DETALII LINIARE IMOBIL

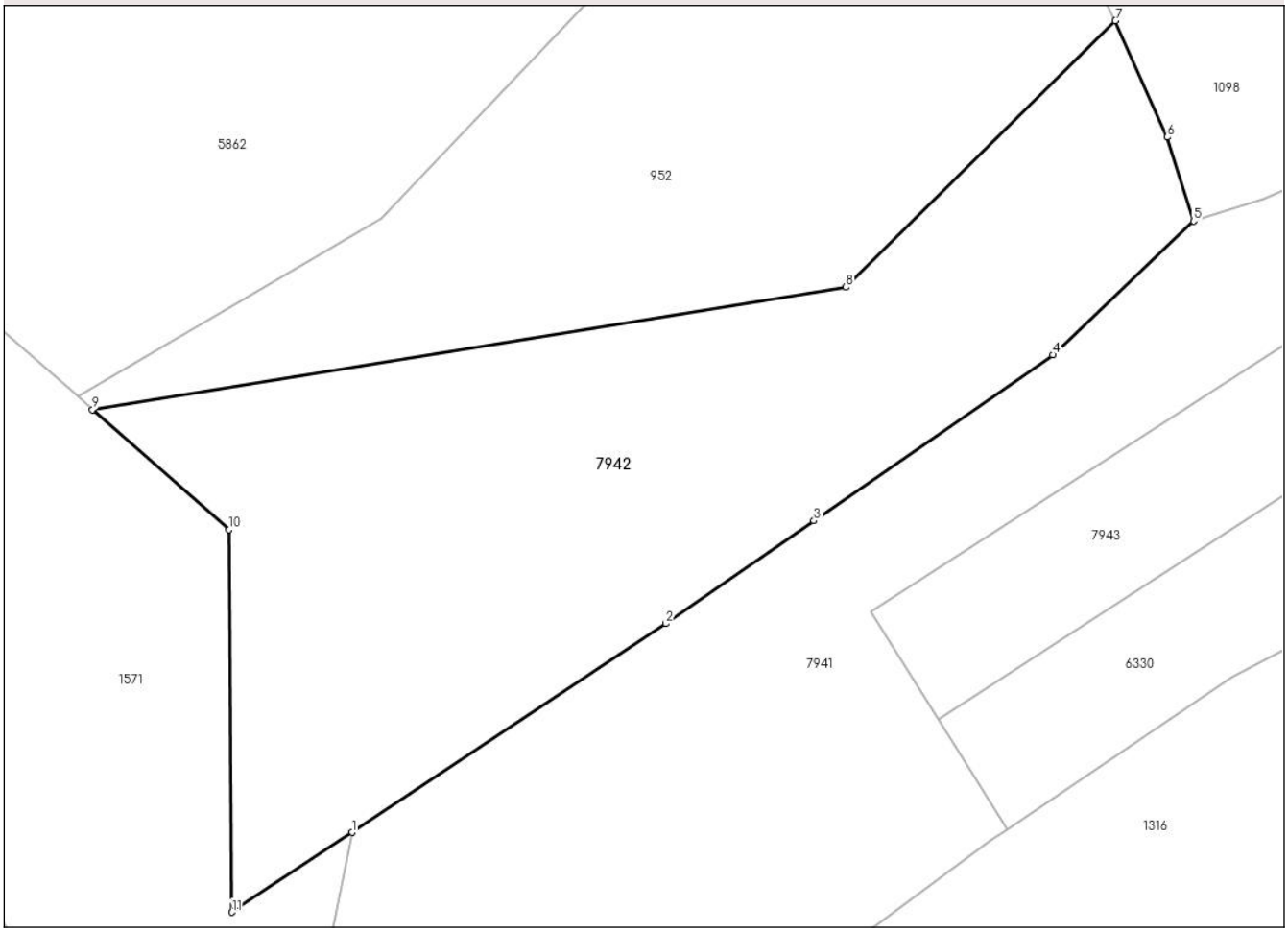

Date referitoare la teren

Crt	Categorie folosință	Intra vilan	Suprafaţa (mp)	Tarla	Parcelă	Nr. topo	Observaţii / Referinţe
1	pasune	NU	8.426	-	-	-	Pasune impadurita

Lungime Segmente
1) Valorile lungimilor segmentelor sunt obţinute din proiecţie în plan.

Punct început	X / Y	Punct sfârşit	X / Y	Lungime segment (** (m)
1	570.537,153 588.032,016	2	570.588,406 588.066,065	61.532
2	570.588,406 588.066,065	3	570.612,582 588.082,846	29.429
3	570.612,582 588.082,846	4	570.651,573 588.109,91	47.463
4	570.651,573 588.109,91	5	570.674,573 588.131,743	31.712
5	570.674,573 588.131,743	6	570.670,243 588.145,417	14.343

Document care conține date cu caracter personal, protejat de prevederile Regulamentului (UE) nr. 679/2016 și Legii 190/2018

Punct început	X / Y	Punct sfârşit	X / Y	Lungime segment (** (m)
6	570.670,243 588.145,417	7	570.661,785 588.164,416	20.797
7	570.661,785 588.164,416	8	570.617,811 588.120,926	61.847
8	570.617,811 588.120,926	9	570.494,781 588.100,957	124.64
9	570.494,781 588.100,957	10	570.517,063 588.081,423	29.632
10	570.517,063 588.081,423	11	570.517,559 588.018,999	62.426
11	570.517,559 588.018,999	1	570.537,153 588.032,016	23.524

** Lungimile segmentelor sunt determinate în planul de proiecţie Stereo 70 şi sunt rotunjite la 1 milimetru.
*** Distanţa dintre puncte este formată din segmente cumulate ce sunt mai mici decât valoarea 1 milimetru.

Document care conține date cu caracter personal, protejat de prevederile Regulamentului (UE) nr. 679/2016 și Legii 190/2018

DATE DESPRE IMOBILUL NR. 7943

Oficiul de Cadastru şi Publicitate Imobiliară NEAMT
Biroul de Cadastru şi Publicitate Imobiliară Bicaz

A. Partea I. Descrierea imobilului

TEREN Extravilan

Adresa: Jud. Neamt, pct. 'Damuc'

Nr. Crt	Nr cadastral Nr. topografic	Suprafaţa* (mp)	Observaţii / Referinţe
A1		2.418	Sector cadastral:55 Teren neimprejmuit;

B. Partea II. Proprietari şi acte

Inscrieri privitoare la dreptul de proprietate şi alte drepturi reale		Referinţe
7943 / 17/09/2024		
Act Administrativ nr. 6226, din 23/10/2024 emis de Primaria com. Damuc;		
B1	Inscrierea posesiei, drept de PROPRIETATE, dobandit prin Lege, cota actuala 1/1, cota initiala 1/1	A1
	1) **NEIDENTIFICAT NEIDENTIFICAT**, CIF:0000000000000	
Act Normativ nr. 7, din 13/03/1996 emis de Parlamentul României ((art.13));		
B2	Se noteaza mentiunea de proprietar neidentificat	A1

C. Partea III. SARCINI .

Inscrieri privind dezmembramintele dreptului de proprietate, drepturi reale de garanţie şi sarcini	Referinţe
NU SUNT	

Document care conține date cu caracter personal, protejat de prevederile Regulamentului (UE) nr. 679/2016 și Legii 190/2018

Anexa Nr. 1 La Partea I

Teren

Nr cadastral	Suprafaţa (mp)*	Observaţii / Referinţe
	2.418	

* Suprafaţa este determinată in planul de proiecţie Stereo 70.

DETALII LINIARE IMOBIL

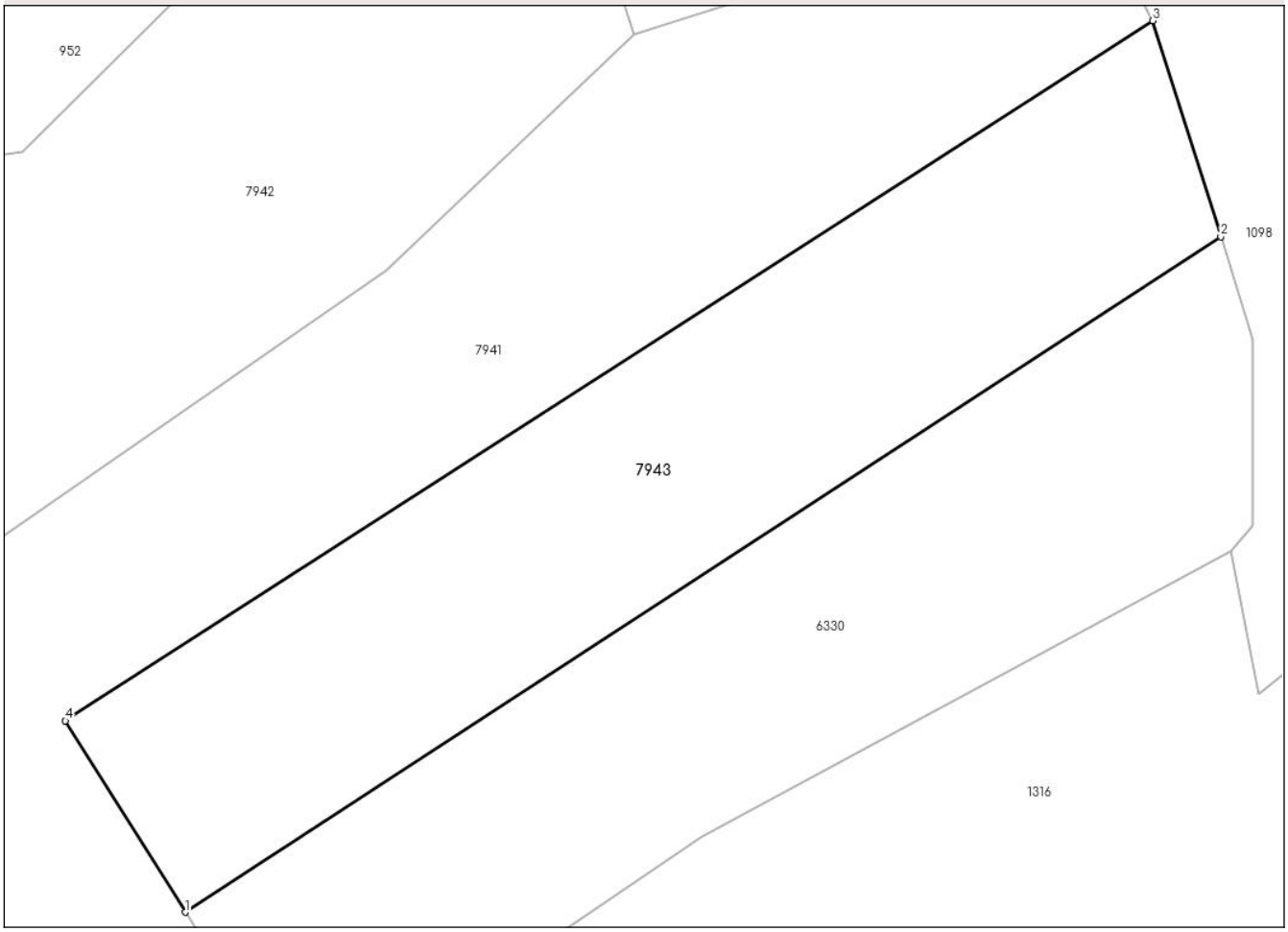

Date referitoare la teren

Crt	Categorie folosință	Intra vilan	Suprafaţa (mp)	Tarla	Parcelă	Nr. topo	Observaţii / Referinţe
1	pasune	NU	2.418	-	-	-	Pasune impadurita

Lungime Segmente
1) Valorile lungimilor segmentelor sunt obţinute din proiecţie în plan.

Punct început	X / Y	Punct sfârşit	X / Y	Lungime segment (** (m)
1	570.632,951 588.050,368	2	570.729,105 588.113,021	114.765
2	570.729,105 588.113,021	3	570.722,769 588.133,048	21.005
3	570.722,769 588.133,048	4	570.621,826 588.068,106	120.029
4	570.621,826 588.068,106	1	570.632,951 588.050,368	20.938

**** Lungimile segmentelor sunt determinate în planul de proiecţie Stereo 70 şi sunt rotunjite la 1 milimetru.**

Document care conține date cu caracter personal, protejat de prevederile Regulamentului (UE) nr. 679/2016 și Legii 190/2018

***** Distanţa dintre puncte este formată din segmente cumulate ce sunt mai mici decât valoarea 1 milimetru.**

DATE DESPRE IMOBILUL NR. 7944

Oficiul de Cadastru şi Publicitate Imobiliară NEAMT
Biroul de Cadastru şi Publicitate Imobiliară Bicaz

A. Partea I. Descrierea imobilului

TEREN Extravilan

Adresa: Jud. Neamt, pct. 'Batu'

Nr. Crt	Nr cadastral Nr. topografic	Suprafaţa* (mp)	Observaţii / Referinţe
A1		10.765	Sector cadastral:55 Teren neimprejmuit;

B. Partea II. Proprietari şi acte

Inscrieri privitoare la dreptul de proprietate şi alte drepturi reale		Referinţe
7944 / 17/09/2024		
Act Administrativ nr. 5832, din 17/09/2024 emis de Primaria com. Damuc;		
B1	Inscrierea posesiei, drept de PROPRIETATE, dobandit prin Lege, cota actuala 1/1, cota initiala 1/1	A1
	1) **SCURTU MARIA** 2) **GĂINĂ IOANA** 3) **DANDU ANIȘOARA-CRISTINA**	

C. Partea III. SARCINI .

Inscrieri privind dezmembramintele dreptului de proprietate, drepturi reale de garanţie şi sarcini	Referinţe
NU SUNT	

Document care conține date cu caracter personal, protejat de prevederile Regulamentului (UE) nr. 679/2016 și Legii 190/2018

Anexa Nr. 1 La Partea I

Teren

Nr cadastral	Suprafaţa (mp)*	Observaţii / Referinţe
	10.765	

* Suprafaţa este determinată in planul de proiecţie Stereo 70.

DETALII LINIARE IMOBIL

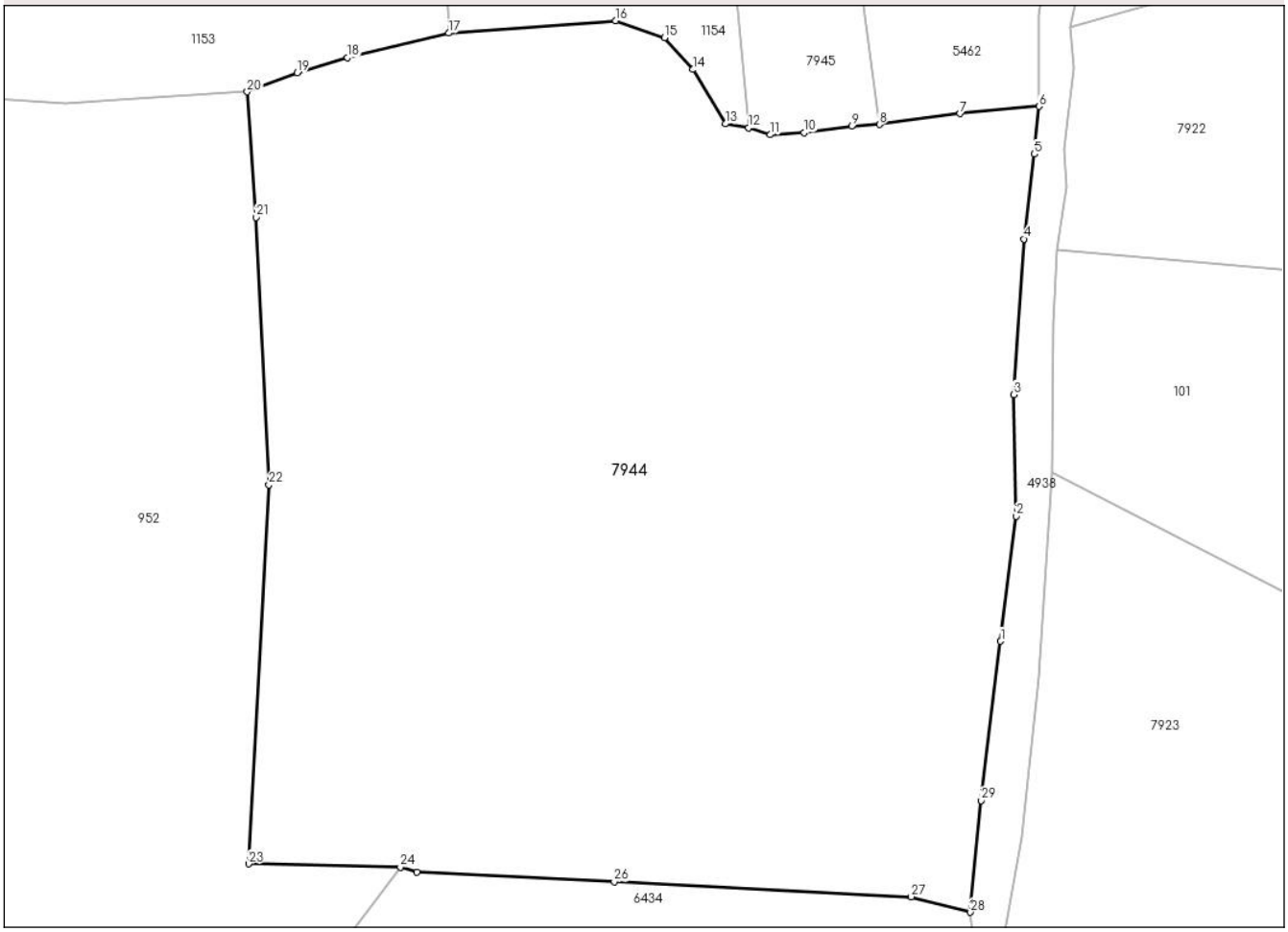

Date referitoare la teren

Crt	Categorie folosință	Intra vilan	Suprafaţa (mp)	Tarla	Parcelă	Nr. topo	Observaţii / Referinţe
1	pasune	NU	5.367	-	-	-	
2	pasune	NU	5.398	-	-	-	Pasune impadurita

Lungime Segmente

1) Valorile lungimilor segmentelor sunt obţinute din proiecţie în plan.

Punct început	X / Y	Punct sfârşit	X / Y	Lungime segment (** (m)
1	570.751,218 588.310,534	2	570.753,309 588.327,204	16.801
3	570.752,946 588.343,4	4	570.754,317 588.364,154	20.799
5	570.755,731 588.375,466	6	570.756,324 588.381,851	6.412
7	570.745,8 588.380,862	8	570.735,029 588.379,43	10.866

Punct început	X / Y	Punct sfârşit	X / Y	Lungime segment (** (m)
2	570.753,309 588.327,204	3	570.752,946 588.343,4	16.2
4	570.754,317 588.364,154	5	570.755,731 588.375,466	11.4
6	570.756,324 588.381,851	7	570.745,8 588.380,862	10.57
8	570.735,029 588.379,43	9	570.731,328 588.379,181	3.709

Document care conține date cu caracter personal, protejat de prevederile Regulamentului (UE) nr. 679/2016 și Legii 190/2018

Punct început	X / Y	Punct sfârşit	X / Y	Lungime segment (** (m)
9	570.731,328 588.379,181	10	570.724,988 588.378,307	6.4
11	570.720,454 588.378,046	12	570.717,588 588.378,985	3.016
13	570.714,483 588.379,511	14	570.710,172 588.386,753	8.428
15	570.706,348 588.391,012	16	570.699,846 588.393,256	6.878
17	570.677,543 588.391,605	18	570.664,055 588.388,344	13.877
19	570.657,304 588.386,339	20	570.650,657 588.383,769	7.127
21	570.651,821 588.367,04	22	570.653,555 588.331,368	35.714
23	570.650,83 588.280,834	24	570.671,1 588.280,394	20.275
25	570.673,302 588.279,758	26	570.699,622 588.278,438	26.353
27	570.739,295 588.276,448	28	570.747,191 588.274,394	8.159
29	570.748,643 588.289,29	1	570.751,218 588.310,534	21.399

Punct început	X / Y	Punct sfârşit	X / Y	Lungime segment (** (m)
10	570.724,988 588.378,307	11	570.720,454 588.378,046	4.542
12	570.717,588 588.378,985	13	570.714,483 588.379,511	3.149
14	570.710,172 588.386,753	15	570.706,348 588.391,012	5.724
16	570.699,846 588.393,256	17	570.677,543 588.391,605	22.364
18	570.664,055 588.388,344	19	570.657,304 588.386,339	7.042
20	570.650,657 588.383,769	21	570.651,821 588.367,04	16.769
22	570.653,555 588.331,368	23	570.650,83 588.280,834	50.607
24	570.671,1 588.280,394	25	570.673,302 588.279,758	2.292
26	570.699,622 588.278,438	27	570.739,295 588.276,448	39.723
28	570.747,191 588.274,394	29	570.748,643 588.289,29	14.967

** Lungimile segmentelor sunt determinate în planul de proiecţie Stereo 70 şi sunt rotunjite la 1 milimetru.
*** Distanţa dintre puncte este formată din segmente cumulate ce sunt mai mici decât valoarea 1 milimetru.

Document care conține date cu caracter personal, protejat de prevederile Regulamentului (UE) nr. 679/2016 și Legii 190/2018

DATE DESPRE IMOBILUL NR. 7945

Oficiul de Cadastru şi Publicitate Imobiliară NEAMT
Biroul de Cadastru şi Publicitate Imobiliară Bicaz

A. Partea I. Descrierea imobilului

TEREN Extravilan

Adresa: Jud. Neamt, pct. 'Batu'

Nr. Crt	Nr cadastral Nr. topografic	Suprafaţa* (mp)	Observaţii / Referinţe
A1		1.573	Sector cadastral:55 Teren imprejmuit;

B. Partea II. Proprietari şi acte

Inscrieri privitoare la dreptul de proprietate şi alte drepturi reale		Referinţe
7945 / 17/09/2024		
Act Administrativ nr. 5834, din 17/09/2024 emis de Primaria com. Damuc;		
B1	Inscrierea posesiei, drept de PROPRIETATE, dobandit prin Lege, cota actuala 1/1, cota initiala 1/1	A1
	1) **GÂRBULEŢ DORINEL**	

C. Partea III. SARCINI .

Inscrieri privind dezmembramintele dreptului de proprietate, drepturi reale de garanţie şi sarcini	Referinţe
NU SUNT	

Anexa Nr. 1 La Partea I

Teren

Nr cadastral	Suprafaţa (mp)*	Observaţii / Referinţe
	1.573	

* Suprafaţa este determinată in planul de proiecţie Stereo 70.

DETALII LINIARE IMOBIL

Date referitoare la teren

Crt	Categorie folosință	Intra vilan	Suprafaţa (mp)	Tarla	Parcelă	Nr. topo	Observaţii / Referinţe
1	pasune	NU	1.573	-	-	-	

Lungime Segmente

1) Valorile lungimilor segmentelor sunt obţinute din proiecţie în plan.

Punct început	X / Y	Punct sfârşit	X / Y	Lungime segment (** (m)
1	570.717,588 588.378,985	2	570.720,454 588.378,046	3.016
3	570.724,988 588.378,307	4	570.731,328 588.379,181	6.4
5	570.735,029 588.379,43	6	570.732,974 588.395,16	15.864
7	570.731,968 588.402,776	8	570.731,259 588.409,498	6.759
9	570.727,439 588.440,421	10	570.726,258 588.449,983	9.635

Punct început	X / Y	Punct sfârşit	X / Y	Lungime segment (** (m)
2	570.720,454 588.378,046	3	570.724,988 588.378,307	4.542
4	570.731,328 588.379,181	5	570.735,029 588.379,43	3.709
6	570.732,974 588.395,16	7	570.731,968 588.402,776	7.682
8	570.731,259 588.409,498	9	570.727,439 588.440,421	31.158
10	570.726,258 588.449,983	11	570.723,247 588.464,245	14.576

Document care conține date cu caracter personal, protejat de prevederile Regulamentului (UE) nr. 679/2016 și Legii 190/2018

Punct început	X / Y	Punct sfârşit	X / Y	Lungime segment (** (m)
11	570.723,247 588.464,245	12	570.721,334 588.469,277	5.383
13	570.720,352 588.471,614	14	570.713,948 588.469,391	6.779
15	570.709,838 588.468,035	16	570.707,196 588.466,878	2.884
17	570.708,435 588.447,98	18	570.708,472 588.446,643	1.338
19	570.708,533 588.444,429	20	570.710,805 588.428,458	16.132
21	570.711,465 588.424,636	22	570.713,662 588.411,91	12.914
23	570.715,79 588.397,96	1	570.717,588 588.378,985	19.06

Punct început	X / Y	Punct sfârşit	X / Y	Lungime segment (** (m)
12	570.721,334 588.469,277	13	570.720,352 588.471,614	2.535
14	570.713,948 588.469,391	15	570.709,838 588.468,035	4.328
16	570.707,196 588.466,878	17	570.708,435 588.447,98	18.939
18	570.708,472 588.446,643	19	570.708,533 588.444,429	2.215
20	570.710,805 588.428,458	21	570.711,465 588.424,636	3.879
22	570.713,662 588.411,91	23	570.715,79 588.397,96	14.111

** Lungimile segmentelor sunt determinate în planul de proiecţie Stereo 70 şi sunt rotunjite la 1 milimetru.
*** Distanţa dintre puncte este formată din segmente cumulate ce sunt mai mici decât valoarea 1 milimetru.

Document care conține date cu caracter personal, protejat de prevederile Regulamentului (UE) nr. 679/2016 și Legii 190/2018

DATE DESPRE IMOBILUL NR. 7946

Oficiul de Cadastru şi Publicitate Imobiliară NEAMT
Biroul de Cadastru şi Publicitate Imobiliară Bicaz

A. Partea I. Descrierea imobilului

TEREN Extravilan

Adresa: Jud. Neamt, pct. 'Damuc'

Nr. Crt	Nr cadastral Nr. topografic	Suprafaţa* (mp)	Observaţii / Referinţe
A1		7.794	Sector cadastral:55 Teren neimprejmuit;

B. Partea II. Proprietari şi acte

Inscrieri privitoare la dreptul de proprietate şi alte drepturi reale		Referinţe
7946 / 17/09/2024		
Act Administrativ nr. 6226, din 23/10/2024 emis de Primaria com. Damuc;		
B1	Inscrierea posesiei, drept de PROPRIETATE, dobandit prin Lege, cota actuala 1/1, cota initiala 1/1	A1
	1) **NEIDENTIFICAT NEIDENTIFICAT**, CIF:0000000000000	
Act Normativ nr. 7, din 13/03/1996 emis de Parlamentul României ((art.13));		
B2	Se noteaza mentiunea de proprietar neidentificat	A1

C. Partea III. SARCINI .

Inscrieri privind dezmembramintele dreptului de proprietate, drepturi reale de garanţie şi sarcini	Referinţe
NU SUNT	

Document care conține date cu caracter personal, protejat de prevederile Regulamentului (UE) nr. 679/2016 și Legii 190/2018

Anexa Nr. 1 La Partea I

Teren

Nr cadastral	Suprafaţa (mp)*	Observaţii / Referinţe
	7.794	

* Suprafaţa este determinată in planul de proiecţie Stereo 70.

DETALII LINIARE IMOBIL

Date referitoare la teren

Crt	Categorie folosință	Intra vilan	Suprafaţa (mp)	Tarla	Parcelă	Nr. topo	Observaţii / Referinţe
1	pasune	NU	861	-	-	-	
2	faneata	NU	4.464	-	-	-	
3	pasune	NU	2.469	-	-	-	Pasune impadurita

Lungime Segmente

1) Valorile lungimilor segmentelor sunt obţinute din proiecţie în plan.

Punct început	X / Y	Punct sfârşit	X / Y	Lungime segment
1	570.327,552 588.501,366	2	570.323,421 588.502,123	4.2
4	570.315,874 588.504,074	5	570.311,629 588.504,537	4.27
7	570.315,577 588.492,532	8	570.316,27 588.490,689	1.969
10	570.320,824 588.475,587	11	570.322,891 588.469,319	6.6

Punct început	X / Y	Punct sfârşit	X / Y	Lungime segment
2	570.323,421 588.502,123	3	570.319,972 588.503,154	3.6
5	570.311,629 588.504,537	6	570.313,009 588.499,196	5.516
8	570.316,27 588.490,689	9	570.319,977 588.480,831	10.532
11	570.322,891 588.469,319	12	570.324,592 588.463,149	6.4

Punct început	X / Y	Punct sfârşit	X / Y	Lungime segment
3	570.319,972 588.503,154	4	570.315,874 588.504,074	4.2
6	570.313,009 588.499,196	7	570.315,577 588.492,532	7.142
9	570.319,977 588.480,831	10	570.320,824 588.475,587	5.312
12	570.324,592 588.463,149	13	570.326,428 588.457,437	6.0

Document care conține date cu caracter personal, protejat de prevederile Regulamentului (UE) nr. 679/2016 și Legii 190/2018

Punct început	X / Y	Punct sfârşit	X / Y	Lungime segment
13	570.326,428 588.457,437	14	570.328,026 588.452,07	5.6
16	570.329,515 588.439,162	17	570.329,785 588.435,372	3.8
19	570.331,666 588.425,55	20	570.332,521 588.416,792	8.8
22	570.333,278 588.394,608	23	570.333,462 588.377,609	17.0
25	570.334,691 588.342,619	26	570.337,15 588.290,69	51.987
28	570.376,361 588.279,844	29	570.373,388 588.315,515	35.795
31	570.363,479 588.397,509	32	570.360,745 588.419,673	22.332
34	570.361,026 588.432,683	35	570.362,437 588.436,885	4.433
37	570.363,716 588.458,396	38	570.362,026 588.465,671	7.469
40	570.361,48 588.474,924	41	570.365,787 588.482,642	8.838
43	570.357,451 588.487,518	44	570.346,77 588.492,987	12.0
46	570.331,032 588.502,891	1	570.327,552 588.501,366	3.799

Punct început	X / Y	Punct sfârşit	X / Y	Lungime segment
14	570.328,026 588.452,07	15	570.329,03 588.445,142	7.0
17	570.329,785 588.435,372	18	570.330,575 588.431,246	4.201
20	570.332,521 588.416,792	21	570.332,947 588.406,403	10.398
23	570.333,462 588.377,609	24	570.334,264 588.351,621	26.0
26	570.337,15 588.290,69	27	570.377,133 588.268,36	45.796
29	570.373,388 588.315,515	30	570.370,168 588.356,388	41.0
32	570.360,745 588.419,673	33	570.360,25 588.428,419	8.76
35	570.362,437 588.436,885	36	570.363,445 588.447,752	10.914
38	570.362,026 588.465,671	39	570.361,115 588.472,389	6.779
41	570.365,787 588.482,642	42	570.367,614 588.486,126	3.934
44	570.346,77 588.492,987	45	570.340,901 588.496,421	6.8

Punct început	X / Y	Punct sfârşit	X / Y	Lungime segment
15	570.329,03 588.445,142	16	570.329,515 588.439,162	6.0
18	570.330,575 588.431,246	19	570.331,666 588.425,55	5.8
21	570.332,947 588.406,403	22	570.333,278 588.394,608	11.8
24	570.334,264 588.351,621	25	570.334,691 588.342,619	9.012
27	570.377,133 588.268,36	28	570.376,361 588.279,844	11.51
30	570.370,168 588.356,388	31	570.363,479 588.397,509	41.661
33	570.360,25 588.428,419	34	570.361,026 588.432,683	4.334
36	570.363,445 588.447,752	37	570.363,716 588.458,396	10.647
39	570.361,115 588.472,389	40	570.361,48 588.474,924	2.561
42	570.367,614 588.486,126	43	570.357,451 588.487,518	10.258
45	570.340,901 588.496,421	46	570.331,032 588.502,891	11.801

**** Lungimile segmentelor sunt determinate în planul de proiecţie Stereo 70 şi sunt rotunjite la 1 milimetru.**
***** Distanţa dintre puncte este formată din segmente cumulate ce sunt mai mici decât valoarea 1 milimetru.**

Document care conține date cu caracter personal, protejat de prevederile Regulamentului (UE) nr. 679/2016 și Legii 190/2018

DATE DESPRE IMOBILUL NR. 7947

Oficiul de Cadastru şi Publicitate Imobiliară NEAMT
Biroul de Cadastru şi Publicitate Imobiliară Bicaz

A. Partea I. Descrierea imobilului

TEREN Extravilan

Adresa: Jud. Neamt, pct. 'Damuc'

Nr. Crt	Nr cadastral Nr. topografic	Suprafaţa* (mp)	Observaţii / Referinţe
A1		4.979	Sector cadastral:55 Teren imprejmuit;

B. Partea II. Proprietari şi acte

Inscrieri privitoare la dreptul de proprietate şi alte drepturi reale		Referinţe
7947 / 17/09/2024		
Act Administrativ nr. 6226, din 23/10/2024 emis de Primaria com. Damuc;		
B1	Inscrierea posesiei, drept de PROPRIETATE, dobandit prin Lege, cota actuala 1/1, cota initiala 1/1	A1
	1) **NEIDENTIFICAT NEIDENTIFICAT**, CIF:0000000000000	
Act Normativ nr. 7, din 13/03/1996 emis de Parlamentul României ((art.13));		
B2	Se noteaza mentiunea de proprietar neidentificat	A1

C. Partea III. SARCINI .

Inscrieri privind dezmembramintele dreptului de proprietate, drepturi reale de garanţie şi sarcini	Referinţe
NU SUNT	

Document care conține date cu caracter personal, protejat de prevederile Regulamentului (UE) nr. 679/2016 și Legii 190/2018

Anexa Nr. 1 La Partea I

Teren

Nr cadastral	Suprafaţa (mp)*	Observaţii / Referinţe
	4.979	

* Suprafaţa este determinată in planul de proiecţie Stereo 70.

DETALII LINIARE IMOBIL

Date referitoare la teren

Crt	Categorie folosință	Intra vilan	Suprafaţa (mp)	Tarla	Parcelă	Nr. topo	Observaţii / Referinţe
1	pasune	NU	196	-	-	-	
2	arabil	NU	1.441	-	-	-	
3	faneata	NU	2.448	-	-	-	
4	pasune	NU	894	-	-	-	Pasune impadurita

Lungime Segmente

1) Valorile lungimilor segmentelor sunt obţinute din proiecţie în plan.

Punct început	X / Y	Punct sfârşit	X / Y	Lungime segment
1	570.337,15 588.290,69	2	570.334,691 588.342,619	51.987
4	570.333,462 588.377,609	5	570.333,278 588.394,608	17.0
7	570.332,521 588.416,792	8	570.331,666 588.425,55	8.8

Punct început	X / Y	Punct sfârşit	X / Y	Lungime segment
2	570.334,691 588.342,619	3	570.334,264 588.351,621	9.012
5	570.333,278 588.394,608	6	570.332,947 588.406,403	11.8
8	570.331,666 588.425,55	9	570.330,575 588.431,246	5.8

Punct început	X / Y	Punct sfârşit	X / Y	Lungime segment
3	570.334,264 588.351,621	4	570.333,462 588.377,609	26.0
6	570.332,947 588.406,403	7	570.332,521 588.416,792	10.398
9	570.330,575 588.431,246	10	570.329,785 588.435,372	4.201

Document care conține date cu caracter personal, protejat de prevederile Regulamentului (UE) nr. 679/2016 și Legii 190/2018

Punct început	X / Y	Punct sfârşit	X / Y	Lungime segment
10	570.329,785 588.435,372	11	570.329,515 588.439,162	3.8
13	570.328,026 588.452,07	14	570.326,428 588.457,437	5.6
16	570.322,891 588.469,319	17	570.320,824 588.475,587	6.6
19	570.316,27 588.490,689	20	570.295,698 588.489,023	20.639
22	570.298,345 588.478,533	23	570.300,477 588.472,566	6.336
25	570.305,193 588.456,465	26	570.308,834 588.441,465	15.436
28	570.309,838 588.433,843	29	570.309,342 588.428,256	5.609
31	570.308,723 588.412,002	32	570.308,926 588.406,55	5.456
34	570.308,464 588.396,897	35	570.308,666 588.391,715	5.186
37	570.308,757 588.381,183	38	570.307,608 588.372,623	8.637
40	570.306,211 588.332,462	41	570.306,481 588.308,402	24.062

Punct început	X / Y	Punct sfârşit	X / Y	Lungime segment
11	570.329,515 588.439,162	12	570.329,03 588.445,142	6.0
14	570.326,428 588.457,437	15	570.324,592 588.463,149	6.0
17	570.320,824 588.475,587	18	570.319,977 588.480,831	5.312
20	570.295,698 588.489,023	21	570.297,038 588.481,802	7.344
23	570.300,477 588.472,566	24	570.302,33 588.466,218	6.613
26	570.308,834 588.441,465	27	570.309,838 588.436,164	5.395
29	570.309,342 588.428,256	30	570.308,847 588.421,115	7.158
32	570.308,926 588.406,55	33	570.308,475 588.399,927	6.638
35	570.308,666 588.391,715	36	570.309,049 588.387,255	4.476
38	570.307,608 588.372,623	39	570.306,819 588.354,089	18.551
41	570.306,481 588.308,402	42	570.306,211 588.292,632	15.772

Punct început	X / Y	Punct sfârşit	X / Y	Lungime segment
12	570.329,03 588.445,142	13	570.328,026 588.452,07	7.0
15	570.324,592 588.463,149	16	570.322,891 588.469,319	6.4
18	570.319,977 588.480,831	19	570.316,27 588.490,689	10.532
21	570.297,038 588.481,802	22	570.298,345 588.478,533	3.521
24	570.302,33 588.466,218	25	570.305,193 588.456,465	10.165
27	570.309,838 588.436,164	28	570.309,838 588.433,843	2.321
30	570.308,847 588.421,115	31	570.308,723 588.412,002	9.114
33	570.308,475 588.399,927	34	570.308,464 588.396,897	3.03
36	570.309,049 588.387,255	37	570.308,757 588.381,183	6.079
39	570.306,819 588.354,089	40	570.306,211 588.332,462	21.636
42	570.306,211 588.292,632	1	570.337,15 588.290,69	31.0

**** Lungimile segmentelor sunt determinate în planul de proiecţie Stereo 70 şi sunt rotunjite la 1 milimetru.**
***** Distanţa dintre puncte este formată din segmente cumulate ce sunt mai mici decât valoarea 1 milimetru.**

Document care conține date cu caracter personal, protejat de prevederile Regulamentului (UE) nr. 679/2016 și Legii 190/2018

DATE DESPRE IMOBILUL NR. 7948

Oficiul de Cadastru şi Publicitate Imobiliară NEAMT
Biroul de Cadastru şi Publicitate Imobiliară Bicaz

A. Partea I. Descrierea imobilului

TEREN Extravilan

Adresa: Jud. Neamt, pct. 'Damuc'

Nr. Crt	Nr cadastral Nr. topografic	Suprafaţa* (mp)	Observaţii / Referinţe
A1		44.216	Sector cadastral:55 Teren imprejmuit;

B. Partea II. Proprietari şi acte

Inscrieri privitoare la dreptul de proprietate şi alte drepturi reale		Referinţe
7948 / 17/09/2024		
Act Administrativ nr. 6226, din 23/10/2024 emis de Primaria com. Damuc;		
B1	Inscrierea posesiei, drept de PROPRIETATE, dobandit prin Lege, cota actuala 1/1, cota initiala 1/1	A1
	1) **NEIDENTIFICAT NEIDENTIFICAT**, CIF:0000000000000	
Act Normativ nr. 7, din 13/03/1996 emis de Parlamentul României ((art.13));		
B2	Se noteaza mentiunea de proprietar neidentificat	A1

C. Partea III. SARCINI .

Inscrieri privind dezmembramintele dreptului de proprietate, drepturi reale de garanţie şi sarcini	Referinţe
NU SUNT	

Document care conține date cu caracter personal, protejat de prevederile Regulamentului (UE) nr. 679/2016 și Legii 190/2018

Anexa Nr. 1 La Partea I

Teren

Nr cadastral	Suprafaţa (mp)*	Observaţii / Referinţe
	44.216	

* Suprafaţa este determinată in planul de proiecţie Stereo 70.

DETALII LINIARE IMOBIL

Date referitoare la teren

Crt	Categorie folosință	Intra vilan	Suprafaţa (mp)	Tarla	Parcelă	Nr. topo	Observaţii / Referinţe
1	pasune	NU	859	-	-	-	
2	faneata	NU	9.909	-	-	-	
3	pasune	NU	3.940	-	-	-	
4	pasune	NU	29.508	-	-	-	Pasune impadurita

Lungime Segmente

1) Valorile lungimilor segmentelor sunt obţinute din proiecţie în plan.

Punct început	X / Y	Punct sfârşit	X / Y	Lungime segment
1	570.234,096 587.990,904	2	570.292,934 588.050,716	83.901
4	570.321,848 588.078,803	5	570.351,54 588.119,078	50.037
7	570.368,161 588.126,879	8	570.381,09 588.147,609	24.431

Punct început	X / Y	Punct sfârşit	X / Y	Lungime segment
2	570.292,934 588.050,716	3	570.325,278 588.069,984	37.648
5	570.351,54 588.119,078	6	570.356,391 588.122,9	6.176
8	570.381,09 588.147,609	9	570.389,114 588.162,989	17.347

Punct început	X / Y	Punct sfârşit	X / Y	Lungime segment
3	570.325,278 588.069,984	4	570.321,848 588.078,803	9.463
6	570.356,391 588.122,9	7	570.368,161 588.126,879	12.424
9	570.389,114 588.162,989	10	570.391,566 588.182,158	19.325

Document care conține date cu caracter personal, protejat de prevederile Regulamentului (UE) nr. 679/2016 și Legii 190/2018

Punct început	X / Y	Punct sfârşit	X / Y	Lungime segment
10	570.391,566 588.182,158	11	570.389,783 588.188,622	6.705
13	570.383,505 588.221,453	14	570.384,04 588.240,209	18.764
16	570.377,133 588.268,36	17	570.337,15 588.290,69	45.796
19	570.300,444 588.289,929	20	570.289,855 588.289,118	10.62
22	570.278,186 588.301,914	23	570.277,014 588.312,187	10.34
25	570.276,474 588.328,542	26	570.277,87 588.352,512	24.011
28	570.281,88 588.388,85	29	570.281,34 588.400,655	11.817
31	570.281,903 588.420,142	32	570.281,497 588.431,451	11.316
34	570.278,791 588.452,69	35	570.273,314 588.481,333	29.162
37	570.269,326 588.495,477	38	570.266,878 588.501,768	6.751
40	570.264,144 588.512,996	41	570.260,487 588.512,975	3.657
43	570.252,312 588.514,488	44	570.248,526 588.515,355	3.884
46	570.237,8 588.518,546	47	570.230,485 588.522,252	8.2
49	570.226,991 588.515,799	50	570.226,43 588.510,138	5.689
52	570.225,231 588.487,148	53	570.225,519 588.478,605	8.548
55	570.226,273 588.463,777	56	570.227,76 588.461,643	2.601
58	570.223,964 588.411,715	59	570.221,233 588.383,848	28.001
61	570.241,977 588.323,029	62	570.245,764 588.322,224	3.872
64	570.246,332 588.290,788	65	570.240,272 588.252,157	39.103
67	570.233,834 588.192,126	68	570.232,698 588.172,242	19.916
70	570.232,508 588.095,168	71	570.229,857 588.053,886	41.367
73	570.227,774 588.013,55	74	570.227,963 588.001,43	12.121

Punct început	X / Y	Punct sfârşit	X / Y	Lungime segment
11	570.389,783 588.188,622	12	570.384,509 588.206,897	19.021
14	570.384,04 588.240,209	15	570.378,342 588.250,365	11.645
17	570.337,15 588.290,69	18	570.306,211 588.292,632	31.0
20	570.289,855 588.289,118	21	570.280,844 588.290,965	9.198
23	570.277,014 588.312,187	24	570.276,609 588.321,243	9.065
26	570.277,87 588.352,512	27	570.280,371 588.378,803	26.41
29	570.281,34 588.400,655	30	570.281,452 588.412,595	11.941
32	570.281,497 588.431,451	33	570.281,792 588.438,36	6.915
35	570.273,314 588.481,333	36	570.272,901 588.487,573	6.254
38	570.266,878 588.501,768	39	570.265,182 588.507,442	5.922
41	570.260,487 588.512,975	42	570.256,452 588.513,542	4.075
44	570.248,526 588.515,355	45	570.244,637 588.516,289	4.0
47	570.230,485 588.522,252	48	570.227,923 588.523,729	2.957
50	570.226,43 588.510,138	51	570.225,203 588.497,76	12.439
53	570.225,519 588.478,605	54	570.225,604 588.474,615	3.991
56	570.227,76 588.461,643	57	570.227,192 588.448,866	12.79
59	570.221,233 588.383,848	60	570.216,222 588.336,11	48.0
62	570.245,764 588.322,224	63	570.247,279 588.316,164	6.247
65	570.240,272 588.252,157	66	570.238,189 588.209,359	42.849
68	570.232,698 588.172,242	69	570.234,781 588.131,717	40.578
71	570.229,857 588.053,886	72	570.227,395 588.031,729	22.293
74	570.227,963 588.001,43	1	570.234,096 587.990,904	12.182

Punct început	X / Y	Punct sfârşit	X / Y	Lungime segment
12	570.384,509 588.206,897	13	570.383,505 588.221,453	14.591
15	570.378,342 588.250,365	16	570.377,133 588.268,36	18.036
18	570.306,211 588.292,632	19	570.300,444 588.289,929	6.369
21	570.280,844 588.290,965	22	570.278,186 588.301,914	11.267
24	570.276,609 588.321,243	25	570.276,474 588.328,542	7.3
27	570.280,371 588.378,803	28	570.281,88 588.388,85	10.16
30	570.281,452 588.412,595	31	570.281,903 588.420,142	7.56
33	570.281,792 588.438,36	34	570.278,791 588.452,69	14.641
36	570.272,901 588.487,573	37	570.269,326 588.495,477	8.675
39	570.265,182 588.507,442	40	570.264,144 588.512,996	5.65
42	570.256,452 588.513,542	43	570.252,312 588.514,488	4.247
45	570.244,637 588.516,289	46	570.237,8 588.518,546	7.2
48	570.227,923 588.523,729	49	570.226,991 588.515,799	7.985
51	570.225,203 588.497,76	52	570.225,231 588.487,148	10.612
54	570.225,604 588.474,615	55	570.226,273 588.463,777	10.859
57	570.227,192 588.448,866	58	570.223,964 588.411,715	37.291
60	570.216,222 588.336,11	61	570.241,977 588.323,029	28.887
63	570.247,279 588.316,164	64	570.246,332 588.290,788	25.394
66	570.238,189 588.209,359	67	570.233,834 588.192,126	17.775
69	570.234,781 588.131,717	70	570.232,508 588.095,168	36.62
72	570.227,395 588.031,729	73	570.227,774 588.013,55	18.183

**** Lungimile segmentelor sunt determinate în planul de proiecţie Stereo 70 şi sunt rotunjite la 1 milimetru.**
***** Distanţa dintre puncte este formată din segmente cumulate ce sunt mai mici decât valoarea 1 milimetru.**

Document care conține date cu caracter personal, protejat de prevederile Regulamentului (UE) nr. 679/2016 și Legii 190/2018

DATE DESPRE IMOBILUL NR. 9531

Oficiul de Cadastru şi Publicitate Imobiliară NEAMT
Biroul de Cadastru şi Publicitate Imobiliară Bicaz

A. Partea I. Descrierea imobilului

TEREN Extravilan

Adresa: Jud. Neamt, Punct 'Batu'

Nr. Crt	Nr cadastral Nr. topografic	Suprafaţa* (mp)	Observaţii / Referinţe
A1	51833	340	Sector cadastral:55 Teren neimprejmuit; Imobilul este imprejmuit cu gard din plasa de sirma intre punctele cu nr. 1, 2, 3, 6, 9 si neimprejmuit intre punctele cu nr. 9, 7, 1.

B. Partea II. Proprietari şi acte

Inscrieri privitoare la dreptul de proprietate şi alte drepturi reale		Referinţe
10038 / 17/05/2024		
Act Notarial nr. Contract de donaţie aut. nr. 1552, din 15/05/2024 emis de NP IONIŢĂ Ana;		
B1	Intabulare, drept de PROPRIETATE, cu titlu de drept de donaţie, ca bun propriu,, dobandit prin Conventie, cota actuala 1/2, cota initiala 1/2	A1
	1) **PĂSCĂRUŞ IOAN**	
B2	Intabulare, drept de PROPRIETATE, cu titlu de drept de donaţie, ca bun propriu,, dobandit prin Conventie, cota actuala 1/2, cota initiala 1/2	A1
	1) **RADU IONELA**	

C. Partea III. SARCINI .

Inscrieri privind dezmembramintele dreptului de proprietate, drepturi reale de garanţie şi sarcini	Referinţe
NU SUNT	

Document care conține date cu caracter personal, protejat de prevederile Regulamentului (UE) nr. 679/2016 și Legii 190/2018

Anexa Nr. 1 La Partea I

Teren

Nr cadastral	Suprafaţa (mp)*	Observaţii / Referinţe
51833	340	Imobilul este imprejmuit cu gard din plasa de sirma intre punctele cu nr. 1, 2, 3, 6, 9 si neimprejmuit intre punctele cu nr. 9, 7, 1.

* Suprafaţa este determinată in planul de proiecţie Stereo 70.

DETALII LINIARE IMOBIL

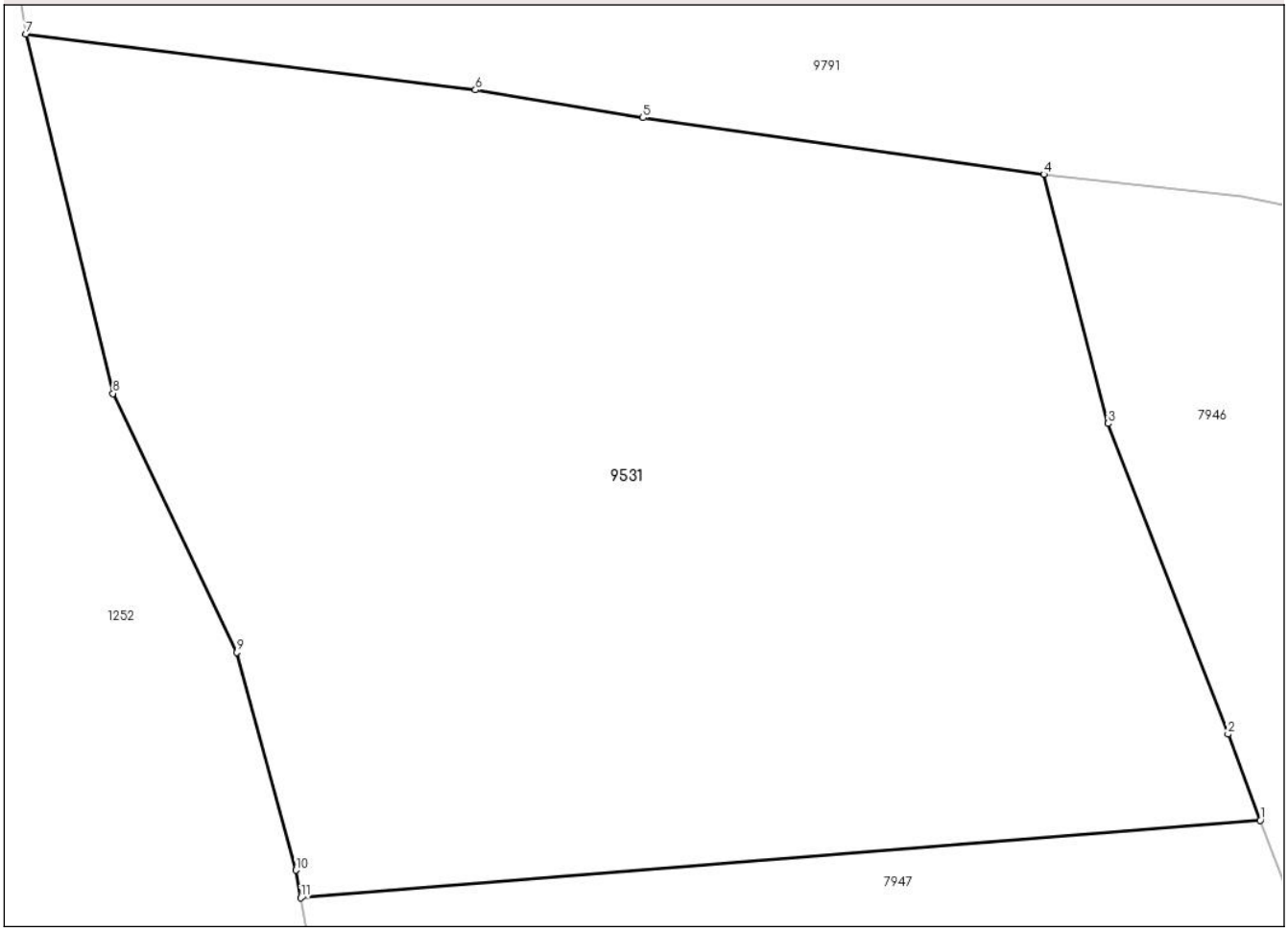

Date referitoare la teren

Crt	Categorie folosință	Intra vilan	Suprafaţa (mp)	Tarla	Parcelă	Nr. topo	Observaţii / Referinţe
1	curti constructii	NU	340	-	-	-	

Lungime Segmente
1) Valorile lungimilor segmentelor sunt obţinute din proiecţie în plan.

Punct început	X / Y	Punct sfârşit	X / Y	Lungime segment (** (m)
1	570.316,27 588.490,689	2	570.315,577 588.492,532	1.969
2	570.315,577 588.492,532	3	570.313,009 588.499,196	7.142
3	570.313,009 588.499,196	4	570.311,629 588.504,537	5.516
4	570.311,629 588.504,537	5	570.303,031 588.505,751	8.683
5	570.303,031 588.505,751	6	570.299,441 588.506,35	3.64

Document care conține date cu caracter personal, protejat de prevederile Regulamentului (UE) nr. 679/2016 și Legii 190/2018

Punct început	X / Y	Punct sfârşit	X / Y	Lungime segment (** (m)
6	570.299,441 588.506,35	7	570.289,8 588.507,547	9.715
7	570.289,8 588.507,547	8	570.291,666 588.499,838	7.932
8	570.291,666 588.499,838	9	570.294,324 588.494,287	6.155
9	570.294,324 588.494,287	10	570.295,588 588.489,615	4.84
10	570.295,588 588.489,615	11	570.295,698 588.489,023	0.602
11	570.295,698 588.489,023	1	570.316,27 588.490,689	20.639

** Lungimile segmentelor sunt determinate în planul de proiecţie Stereo 70 şi sunt rotunjite la 1 milimetru.
*** Distanţa dintre puncte este formată din segmente cumulate ce sunt mai mici decât valoarea 1 milimetru.

Document care conține date cu caracter personal, protejat de prevederile Regulamentului (UE) nr. 679/2016 și Legii 190/2018

DATE DESPRE IMOBILUL NR. 9553

Oficiul de Cadastru şi Publicitate Imobiliară NEAMT
Biroul de Cadastru şi Publicitate Imobiliară Bicaz

A. Partea I. Descrierea imobilului

TEREN Extravilan

Adresa: Jud. Neamt, pct. 'Damuc'

Nr. Crt	Nr cadastral Nr. topografic	Suprafaţa* (mp)	Observaţii / Referinţe
A1		745	Sector cadastral:55 Teren neimprejmuit;

B. Partea II. Proprietari şi acte

Inscrieri privitoare la dreptul de proprietate şi alte drepturi reale		Referinţe
9553 / 17/09/2024		
Act Administrativ nr. 6226, din 23/10/2024 emis de Primaria com. Damuc;		
B1	Inscrierea posesiei, drept de PROPRIETATE, dobandit prin Lege, cota actuala 1/1, cota initiala 1/1	A1
	1) **NEIDENTIFICAT NEIDENTIFICAT**, CIF:0000000000000	
Act Normativ nr. 7, din 13/03/1996 emis de Parlamentul României ((art.13));		
B2	Se noteaza mentiunea de proprietar neidentificat	A1

C. Partea III. SARCINI .

Inscrieri privind dezmembramintele dreptului de proprietate, drepturi reale de garanţie şi sarcini	Referinţe
NU SUNT	

Document care conține date cu caracter personal, protejat de prevederile Regulamentului (UE) nr. 679/2016 și Legii 190/2018

Anexa Nr. 1 La Partea I

Teren

Nr cadastral	Suprafaţa (mp)*	Observaţii / Referinţe
	745	

* Suprafaţa este determinată in planul de proiecţie Stereo 70.

DETALII LINIARE IMOBIL

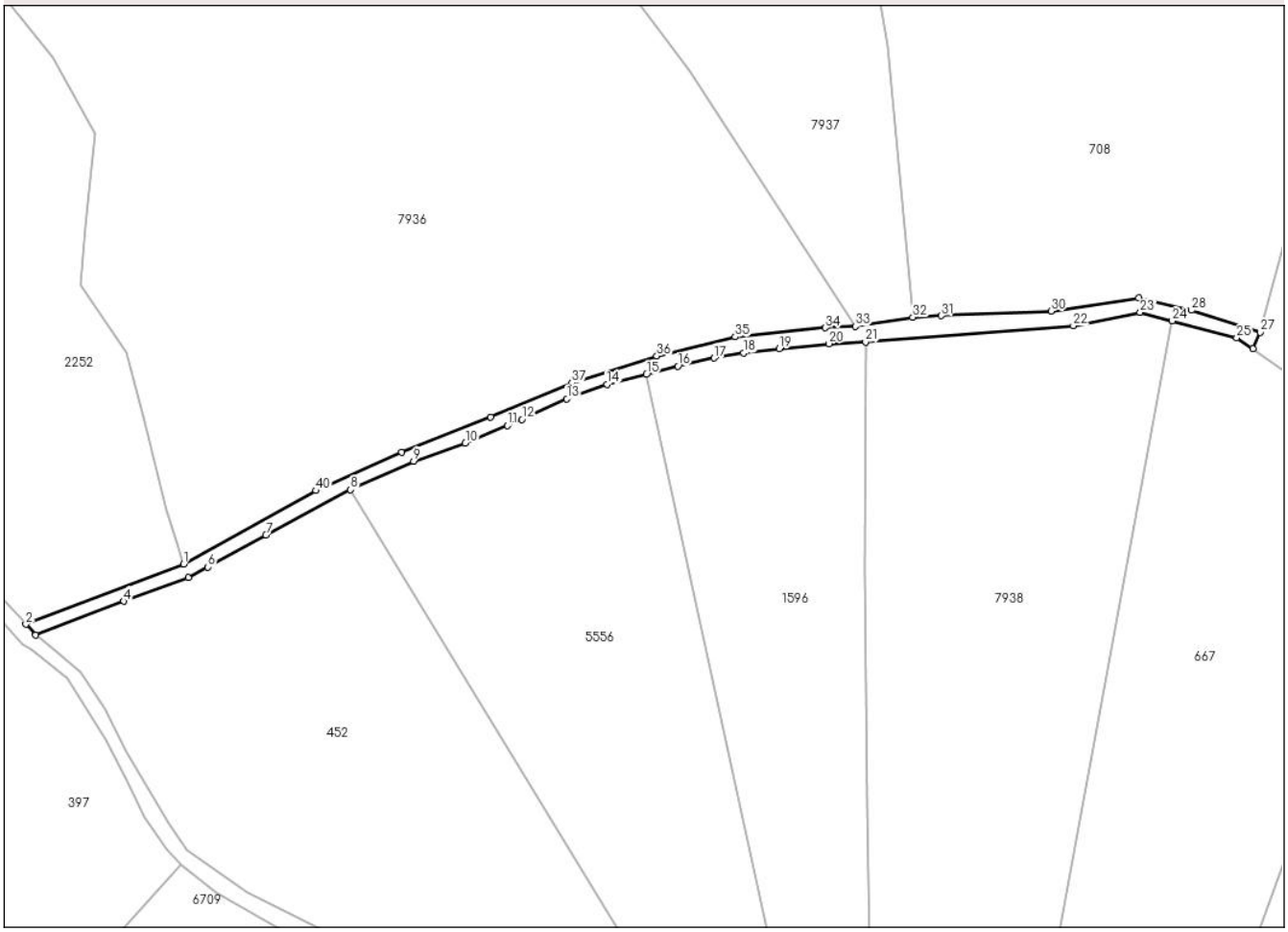

Date referitoare la teren

Crt	Categorie folosință	Intra vilan	Suprafaţa (mp)	Tarla	Parcelă	Nr. topo	Observaţii / Referinţe
1	drum	NU	745	-	-	-	

Lungime Segmente

1) Valorile lungimilor segmentelor sunt obţinute din proiecţie în plan.

Punct început	X / Y	Punct sfârşit	X / Y	Lungime segment (** (m)
1	570.318,405 587.750,439	2	570.287,565 587.738,657	33.014
3	570.289,501 587.736,597	4	570.306,674 587.743,153	18.382
5	570.319,267 587.747,733	6	570.323,101 587.749,834	4.372
7	570.334,461 587.756,059	8	570.351,009 587.764,905	18.764
9	570.363,324 587.770,503	10	570.373,435 587.773,998	10.698

Punct început	X / Y	Punct sfârşit	X / Y	Lungime segment (** (m)
2	570.287,565 587.738,657	3	570.289,501 587.736,597	2.827
4	570.306,674 587.743,153	5	570.319,267 587.747,733	13.4
6	570.323,101 587.749,834	7	570.334,461 587.756,059	12.954
8	570.351,009 587.764,905	9	570.363,324 587.770,503	13.528
10	570.373,435 587.773,998	11	570.381,635 587.777,426	8.888

Document care conține date cu caracter personal, protejat de prevederile Regulamentului (UE) nr. 679/2016 și Legii 190/2018

Punct început	X / Y	Punct sfârşit	X / Y	Lungime segment (** (m)
11	570.381,635 587.777,426	12	570.384,482 587.778,616	3.086
13	570.393,282 587.782,673	14	570.401,084 587.785,482	8.292
15	570.408,792 587.787,417	16	570.414,971 587.789,039	6.388
17	570.422,024 587.790,6	18	570.427,766 587.791,598	5.828
19	570.434,756 587.792,41	20	570.444,43 587.793,408	9.725
21	570.451,637 587.793,774	22	570.492,244 587.796,932	40.73
23	570.505,288 587.799,517	24	570.511,574 587.797,877	6.496
25	570.524,156 587.794,594	26	570.527,295 587.792,44	3.807
27	570.528,761 587.795,652	28	570.515,336 587.799,964	14.1
29	570.505,046 587.802,316	30	570.487,898 587.799,768	17.336
31	570.466,437 587.798,886	32	570.460,851 587.798,592	5.594
33	570.449,643 587.796,832	34	570.443,775 587.796,504	5.877
35	570.426,207 587.794,73	36	570.410,856 587.791,003	15.797
37	570.394,264 587.785,768	38	570.378,381 587.779,113	17.221
39	570.360,99 587.772,192	40	570.344,22 587.764,739	18.352

Punct început	X / Y	Punct sfârşit	X / Y	Lungime segment (** (m)
12	570.384,482 587.778,616	13	570.393,282 587.782,673	9.69
14	570.401,084 587.785,482	15	570.408,792 587.787,417	7.947
16	570.414,971 587.789,039	17	570.422,024 587.790,6	7.224
18	570.427,766 587.791,598	19	570.434,756 587.792,41	7.037
20	570.444,43 587.793,408	21	570.451,637 587.793,774	7.216
22	570.492,244 587.796,932	23	570.505,288 587.799,517	13.298
24	570.511,574 587.797,877	25	570.524,156 587.794,594	13.003
26	570.527,295 587.792,44	27	570.528,761 587.795,652	3.531
28	570.515,336 587.799,964	29	570.505,046 587.802,316	10.555
30	570.487,898 587.799,768	31	570.466,437 587.798,886	21.479
32	570.460,851 587.798,592	33	570.449,643 587.796,832	11.345
34	570.443,775 587.796,504	35	570.426,207 587.794,73	17.657
36	570.410,856 587.791,003	37	570.394,264 587.785,768	17.398
38	570.378,381 587.779,113	39	570.360,99 587.772,192	18.718
40	570.344,22 587.764,739	1	570.318,405 587.750,439	29.511

**** Lungimile segmentelor sunt determinate în planul de proiecţie Stereo 70 şi sunt rotunjite la 1 milimetru.**
***** Distanţa dintre puncte este formată din segmente cumulate ce sunt mai mici decât valoarea 1 milimetru.**

Document care conține date cu caracter personal, protejat de prevederile Regulamentului (UE) nr. 679/2016 și Legii 190/2018

DATE DESPRE IMOBILUL NR. 9590

Oficiul de Cadastru şi Publicitate Imobiliară NEAMT
Biroul de Cadastru şi Publicitate Imobiliară Bicaz

A. Partea I. Descrierea imobilului

TEREN Extravilan

Adresa: Jud. Neamt, Punct 'Dosul Frasinis'

Nr. Crt	Nr cadastral Nr. topografic	Suprafaţa* (mp)	Observaţii / Referinţe
A1	51829	16.300	Sector cadastral:55 Teren neimprejmuit;

B. Partea II. Proprietari şi acte

Inscrieri privitoare la dreptul de proprietate şi alte drepturi reale		Referinţe
10007 / 16/05/2024		
Act Notarial nr. Contract de donaţie aut. nr. 1551, din 15/05/2024 emis de NP IONIŢĂ Ana;		
B1	Intabulare, drept de PROPRIETATE, cu titlu de drept de donaţie, ca bun propriu,, dobandit prin Conventie, cota actuala 16300/16300, cota initiala 1/1	A1
	1) **RADU IONELA**	
9590 / 17/09/2024		
Hotarare Judecatoreasca nr. 1341, din 15/12/2009 emis de JUDECATORIA BICAZ;		
B2	Intabulare, drept de PROPRIETATE, dobandit prin Hotarare Judecatoreasca, cota actuala 7016/16300, cota initiala 1/1	A1
	1) **COJOCARIU VALENTIN - ŞTEFAN** 2) **MOLDOVAN CRISTINA** 3) **TURTUREANU LILIANA**	
Act Normativ nr. 7, din 13/03/1996 emis de Parlamentul României;		
B3	Se noteaza existenta proprietarilor diferiti care au dobandit dreptul de proprietate in baza unor acte juridice diferite asupra parcelei 2P in suprafata de 7016 mo, conform art. 14 alin. 6 indice 1 din Legea 7/1996 a cadastrului si publicitatii imobiliare.	A1

C. Partea III. SARCINI .

Inscrieri privind dezmembramintele dreptului de proprietate, drepturi reale de garanţie şi sarcini	Referinţe
NU SUNT	

Document care conține date cu caracter personal, protejat de prevederile Regulamentului (UE) nr. 679/2016 și Legii 190/2018

Anexa Nr. 1 La Partea I

Teren

Nr cadastral	Suprafaţa (mp)*	Observaţii / Referinţe
51829	16.300	

* Suprafaţa este determinată in planul de proiecţie Stereo 70.

DETALII LINIARE IMOBIL

Date referitoare la teren

Crt	Categorie folosință	Intra vilan	Suprafaţa (mp)	Tarla	Parcelă	Nr. topo	Observaţii / Referinţe
1	pasune	NU	9.284	-	-	-	Pasune impadurita
2	pasune	NU	7.016	-	-	-	Pasune impadurita

Lungime Segmente
1) Valorile lungimilor segmentelor sunt obţinute din proiecţie în plan.

Punct început	X / Y	Punct sfârşit	X / Y	Lungime segment (** (m)
1	569.960,471 588.518,084	2	569.874,257 588.420,041	130.558
2	569.874,257 588.420,041	3	569.852,359 588.395,63	32.794
3	569.852,359 588.395,63	4	569.728,966 588.258,071	184.793
4	569.728,966 588.258,071	5	569.733,312 588.254,227	5.802

Document care conține date cu caracter personal, protejat de prevederile Regulamentului (UE) nr. 679/2016 și Legii 190/2018

Punct început	X / Y	Punct sfârşit	X / Y	Lungime segment (** (m)
5	569.733,312 588.254,227	6	569.742,414 588.247,27	11.456
6	569.742,414 588.247,27	7	569.753,979 588.238,493	14.518
7	569.753,979 588.238,493	8	569.762,975 588.232,392	10.87
8	569.762,975 588.232,392	9	569.770,578 588.226,078	9.883
9	569.770,578 588.226,078	10	569.772,753 588.223,903	3.076
10	569.772,753 588.223,903	11	569.789,149 588.242,181	24.554
11	569.789,149 588.242,181	12	569.911,306 588.378,363	182.942
12	569.911,306 588.378,363	13	569.917,417 588.397,069	19.679
13	569.917,417 588.397,069	14	569.926,07 588.423,554	27.863
14	569.926,07 588.423,554	15	569.952,865 588.466,383	50.52
15	569.952,865 588.466,383	16	569.974,614 588.501,147	41.007
16	569.974,614 588.501,147	17	569.976,225 588.503,238	2.64
17	569.976,225 588.503,238	18	569.965,294 588.513,824	15.217
18	569.965,294 588.513,824	19	569.961,854 588.517,695	5.179
19	569.961,854 588.517,695	1	569.960,471 588.518,084	1.437

** Lungimile segmentelor sunt determinate în planul de proiecţie Stereo 70 şi sunt rotunjite la 1 milimetru.
*** Distanţa dintre puncte este formată din segmente cumulate ce sunt mai mici decât valoarea 1 milimetru.

Document care conține date cu caracter personal, protejat de prevederile Regulamentului (UE) nr. 679/2016 și Legii 190/2018

DATE DESPRE IMOBILUL NR. 9591

Oficiul de Cadastru şi Publicitate Imobiliară NEAMT
Biroul de Cadastru şi Publicitate Imobiliară Bicaz

A. Partea I. Descrierea imobilului

TEREN Extravilan

Adresa: Jud. Neamt, Punct 'Dosul Frasinis'

Nr. Crt	Nr cadastral Nr. topografic	Suprafaţa* (mp)	Observaţii / Referinţe
A1	51830	2.463	Sector cadastral:55 Teren neimprejmuit;

B. Partea II. Proprietari şi acte

Inscrieri privitoare la dreptul de proprietate şi alte drepturi reale		Referinţe
10009 / 16/05/2024		
Act Notarial nr. Contract de donaţie aut. nr. 1551, din 15/05/2024 emis de NP IONIŢĂ Ana;		
B1	Intabulare, drept de PROPRIETATE, cu titlu de drept de donaţie, ca bun propriu,, dobandit prin Conventie, cota actuala 1/1, cota initiala 1/1	A1
	1) **RADU IONELA**	
9591 / 17/09/2024		
Hotarare Judecatoreasca nr. 1341, din 15/12/2009 emis de JUDECATORIA BICAZ;		
B2	Intabulare, drept de PROPRIETATE, dobandit prin Hotarare Judecatoreasca, cota actuala 1/1, cota initiala 1/1	A1
	1) **COJOCARIU VALENTIN - ŞTEFAN** 2) **MOLDOVAN CRISTINA** 3) **TURTUREANU LILIANA**	
Act Normativ nr. 7, din 13/03/1996 emis de Parlamentul României;		
B3	Se noteaza existenta proprietarilor diferiti care au dobandit dreptul de proprietate in baza unor acte juridice diferite asupra aceluiasi imobil, conform art. 14 alin. 6 indice 1 din Legea 7/1996 a cadstrului si publicitatii imobiliare.	A1

C. Partea III. SARCINI .

Inscrieri privind dezmembramintele dreptului de proprietate, drepturi reale de garanţie şi sarcini	Referinţe
NU SUNT	

Anexa Nr. 1 La Partea I

Teren

Nr cadastral	Suprafaţa (mp)*	Observaţii / Referinţe
51830	2.463	

* Suprafaţa este determinată in planul de proiecţie Stereo 70.

DETALII LINIARE IMOBIL

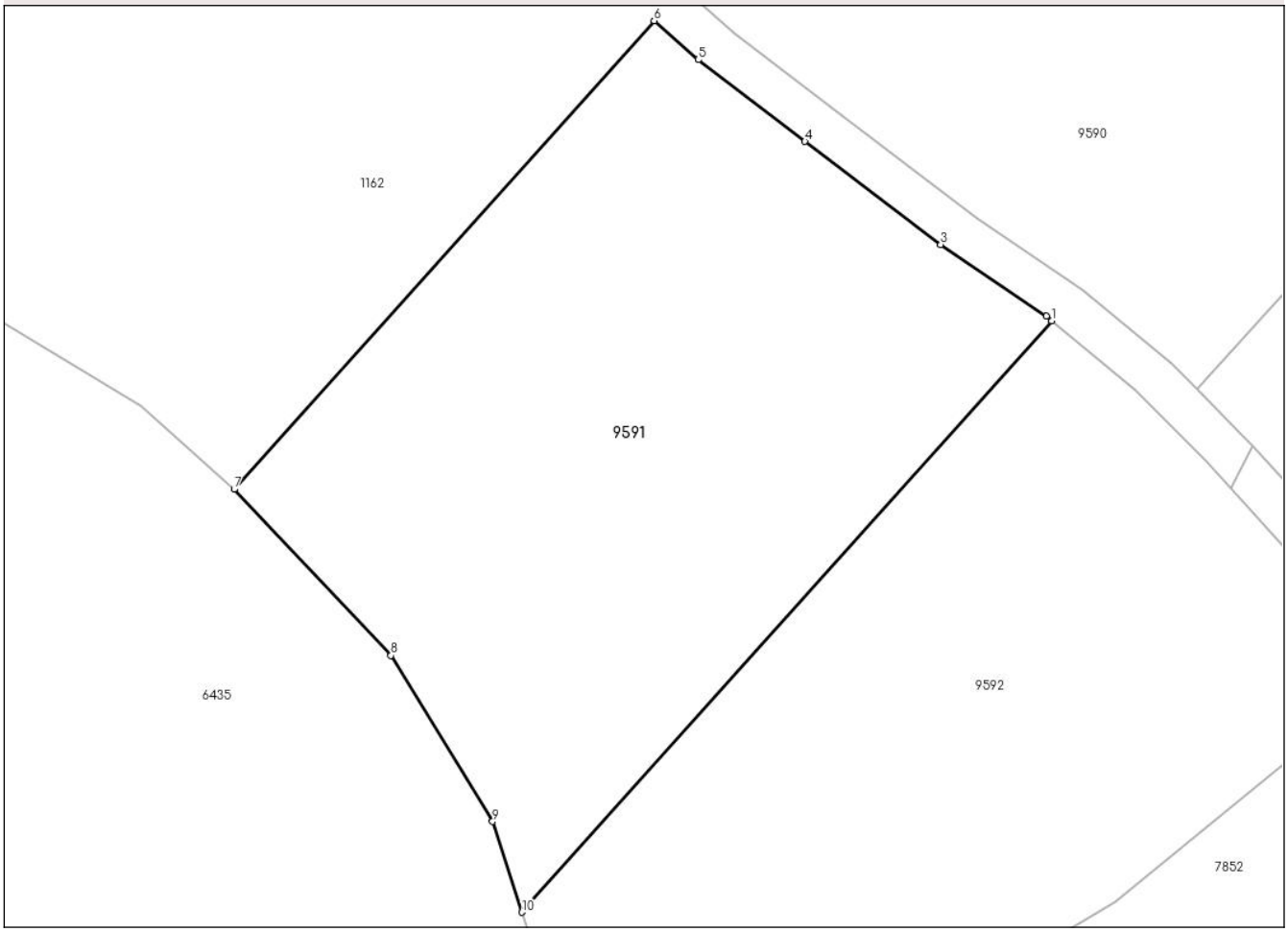

Date referitoare la teren

Crt	Categorie folosință	Intra vilan	Suprafaţa (mp)	Tarla	Parcelă	Nr. topo	Observaţii / Referinţe
1	pasune	NU	2.463	-	-	-	Pasune impadurita

Lungime Segmente
1) Valorile lungimilor segmentelor sunt obţinute din proiecţie în plan.

Punct început	X / Y	Punct sfârşit	X / Y	Lungime segment (** (m)
1	569.760,354 588.229,744	2	569.759,881 588.230,136	0.614
2	569.759,881 588.230,136	3	569.750,886 588.236,237	10.869
3	569.750,886 588.236,237	4	569.739,321 588.245,014	14.518
4	569.739,321 588.245,014	5	569.730,218 588.251,971	11.457
5	569.730,218 588.251,971	6	569.726,469 588.255,288	5.006

Document care conține date cu caracter personal, protejat de prevederile Regulamentului (UE) nr. 679/2016 și Legii 190/2018

Punct început	X / Y	Punct sfârşit	X / Y	Lungime segment (** (m)
6	569.726,469 588.255,288	7	569.690,702 588.215,414	53.565
7	569.690,702 588.215,414	8	569.704,062 588.201,275	19.453
8	569.704,062 588.201,275	9	569.712,706 588.187,137	16.571
9	569.712,706 588.187,137	10	569.715,217 588.179,426	8.11
10	569.715,217 588.179,426	1	569.760,354 588.229,744	67.596

** Lungimile segmentelor sunt determinate în planul de proiecţie Stereo 70 şi sunt rotunjite la 1 milimetru.
*** Distanţa dintre puncte este formată din segmente cumulate ce sunt mai mici decât valoarea 1 milimetru.

Document care conține date cu caracter personal, protejat de prevederile Regulamentului (UE) nr. 679/2016 și Legii 190/2018

DATE DESPRE IMOBILUL NR. 9592

Oficiul de Cadastru şi Publicitate Imobiliară NEAMT
Biroul de Cadastru şi Publicitate Imobiliară Bicaz

A. Partea I. Descrierea imobilului

TEREN Extravilan

Adresa: Jud. Neamt, Punct 'Dosul Frasinis'

Nr. Crt	Nr cadastral Nr. topografic	Suprafaţa* (mp)	Observaţii / Referinţe
A1	51832	2.462	Sector cadastral:55 Teren neimprejmuit;

B. Partea II. Proprietari şi acte

Inscrieri privitoare la dreptul de proprietate şi alte drepturi reale		Referinţe
10015 / 16/05/2024		
Act Notarial nr. Contract de donaţie aut. nr. 1550, din 15/05/2024 emis de NP IONIŢĂ Ana;		
B1	Intabulare, drept de PROPRIETATE, cu titlu de drept de donaţie, ca bun propriu,, dobandit prin Conventie, cota actuala 2462/2462, cota initiala 1/1	A1
	1) **PĂSCĂRUŞ IOAN**	
9592 / 17/09/2024		
Hotarare Judecatoreasca nr. 1341, din 15/12/2009 emis de JUDECATORIA BICAZ;		
B2	Intabulare, drept de PROPRIETATE, dobandit prin Hotarare Judecatoreasca, cota actuala 2022/2462, cota initiala 1/1	A1
	1) **COJOCARIU VALENTIN - ŞTEFAN** 2) **MOLDOVAN CRISTINA** 3) **TURTUREANU LILIANA**	
Act Normativ nr. 7, din 13/03/1996 emis de Parlamentul României;		
B3	Se noteaza existenta proprietarilor diferiti care au dobandit dreptul de proprietate in baza unor acte juridice diferite asupra parcelei 2P in suprafata de 2022 mp, conform art. 14 alin. 6 indice 1 din Legea 7/1996 a cadastrului si publicitatii imobiliare	A1

C. Partea III. SARCINI .

Inscrieri privind dezmembramintele dreptului de proprietate, drepturi reale de garanţie şi sarcini	Referinţe
NU SUNT	

Document care conține date cu caracter personal, protejat de prevederile Regulamentului (UE) nr. 679/2016 și Legii 190/2018

Anexa Nr. 1 La Partea I

Teren

Nr cadastral	Suprafaţa (mp)*	Observaţii / Referinţe
51832	2.462	

* Suprafaţa este determinată in planul de proiecţie Stereo 70.

DETALII LINIARE IMOBIL

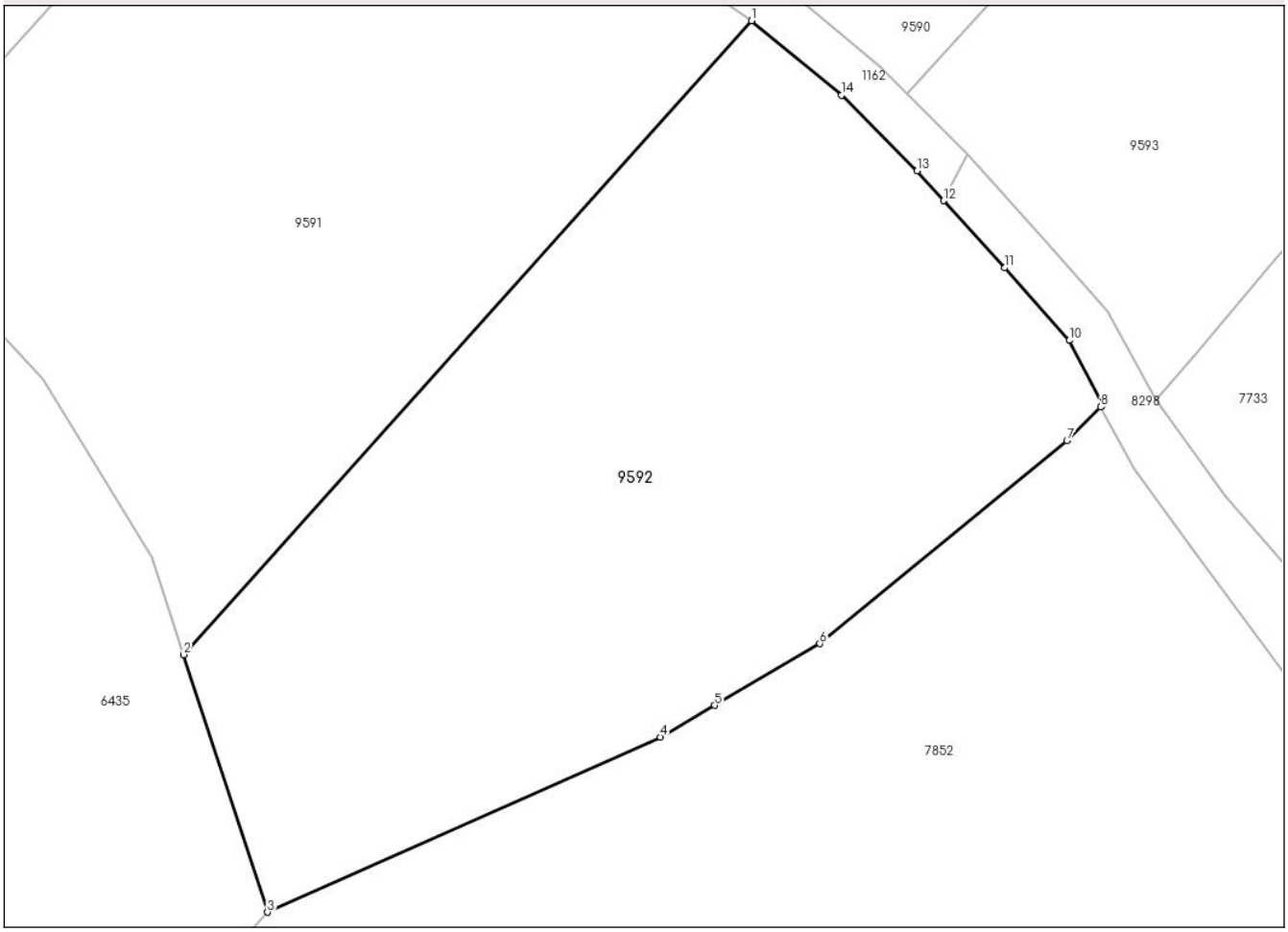

Date referitoare la teren

Crt	Categorie folosință	Intra vilan	Suprafaţa (mp)	Tarla	Parcelă	Nr. topo	Observaţii / Referinţe
1	pasune	NU	440	-	-	-	Pasune impadurita
2	pasune	NU	2.022	-	-	-	Pasune impadurita

Lungime Segmente
1) Valorile lungimilor segmentelor sunt obţinute din proiecţie în plan.

Punct început	X / Y	Punct sfârşit	X / Y	Lungime segment (** (m)
1	569.760,354 588.229,744	2	569.715,217 588.179,426	67.596
2	569.715,217 588.179,426	3	569.721,873 588.158,984	21.498
3	569.721,873 588.158,984	4	569.753,113 588.172,88	34.191
4	569.753,113 588.172,88	5	569.757,416 588.175,401	4.987

Document care conține date cu caracter personal, protejat de prevederile Regulamentului (UE) nr. 679/2016 și Legii 190/2018

Punct început	X / Y	Punct sfârşit	X / Y	Lungime segment (** (m)
5	569.757,416 588.175,401	6	569.765,767 588.180,294	9.679
6	569.765,767 588.180,294	7	569.785,402 588.196,429	25.414
7	569.785,402 588.196,429	8	569.788,075 588.199,076	3.762
8	569.788,075 588.199,076	9	569.788,234 588.199,233	0.223
9	569.788,234 588.199,233	10	569.785,587 588.204,361	5.771
10	569.785,587 588.204,361	11	569.780,442 588.210,122	7.724
11	569.780,442 588.210,122	12	569.775,619 588.215,461	7.195
12	569.775,619 588.215,461	13	569.773,481 588.217,828	3.19
13	569.773,481 588.217,828	14	569.767,484 588.223,822	8.479
14	569.767,484 588.223,822	1	569.760,354 588.229,744	9.269

** Lungimile segmentelor sunt determinate în planul de proiecţie Stereo 70 şi sunt rotunjite la 1 milimetru.
*** Distanţa dintre puncte este formată din segmente cumulate ce sunt mai mici decât valoarea 1 milimetru.

Document care conține date cu caracter personal, protejat de prevederile Regulamentului (UE) nr. 679/2016 și Legii 190/2018

DATE DESPRE IMOBILUL NR. 9593

Oficiul de Cadastru şi Publicitate Imobiliară NEAMT
Biroul de Cadastru şi Publicitate Imobiliară Bicaz

A. Partea I. Descrierea imobilului

TEREN Extravilan

Adresa: Jud. Neamt, Punct 'Dosul Frasinis'

Nr. Crt	Nr cadastral Nr. topografic	Suprafaţa* (mp)	Observaţii / Referinţe
A1	51835	16.300	Sector cadastral:55 Teren neimprejmuit;

B. Partea II. Proprietari şi acte

Inscrieri privitoare la dreptul de proprietate şi alte drepturi reale		Referinţe
10017 / 16/05/2024		
Act Notarial nr. Contract de donaţie aut. nr. 1550, din 15/05/2024 emis de NP IONIŢĂ Ana;		
B1	Intabulare, drept de PROPRIETATE, cu titlu de drept de donaţie, ca bun propriu,, dobandit prin Conventie, cota actuala 16300/16300, cota initiala 1/1	A1
	1) **PĂSCĂRUŞ IOAN**	
9593 / 17/09/2024		
Hotarare Judecatoreasca nr. 1341, din 15/12/2009 emis de JUDECATORIA BICAZ;		
B2	Intabulare, drept de PROPRIETATE, dobandit prin Hotarare Judecatoreasca, cota actuala 82/16300, cota initiala 1/1	A1
	1) **COJOCARIU VALENTIN - ŞTEFAN** 2) **MOLDOVAN CRISTINA** 3) **TURTUREANU LILIANA**	
Act Normativ nr. 7, din 13/03/1996 emis de Parlamentul României;		
B3	Se noteaza existenta proprietarilor diferiti care au dobandit dreptul de proprietate in baza unor acte juridice diferite asupra parcelei 2P in suprafata de 82 mp, conform art. 14 alin. 6 indice 1 din Legea 7/1996 a cadstrului si publicitatii imobiliare.	A1

C. Partea III. SARCINI .

Inscrieri privind dezmembramintele dreptului de proprietate, drepturi reale de garanţie şi sarcini	Referinţe
NU SUNT	

Document care conține date cu caracter personal, protejat de prevederile Regulamentului (UE) nr. 679/2016 și Legii 190/2018

Anexa Nr. 1 La Partea I

Teren

Nr cadastral	Suprafaţa (mp)*	Observaţii / Referinţe
51835	16.300	

* Suprafaţa este determinată in planul de proiecţie Stereo 70.

DETALII LINIARE IMOBIL

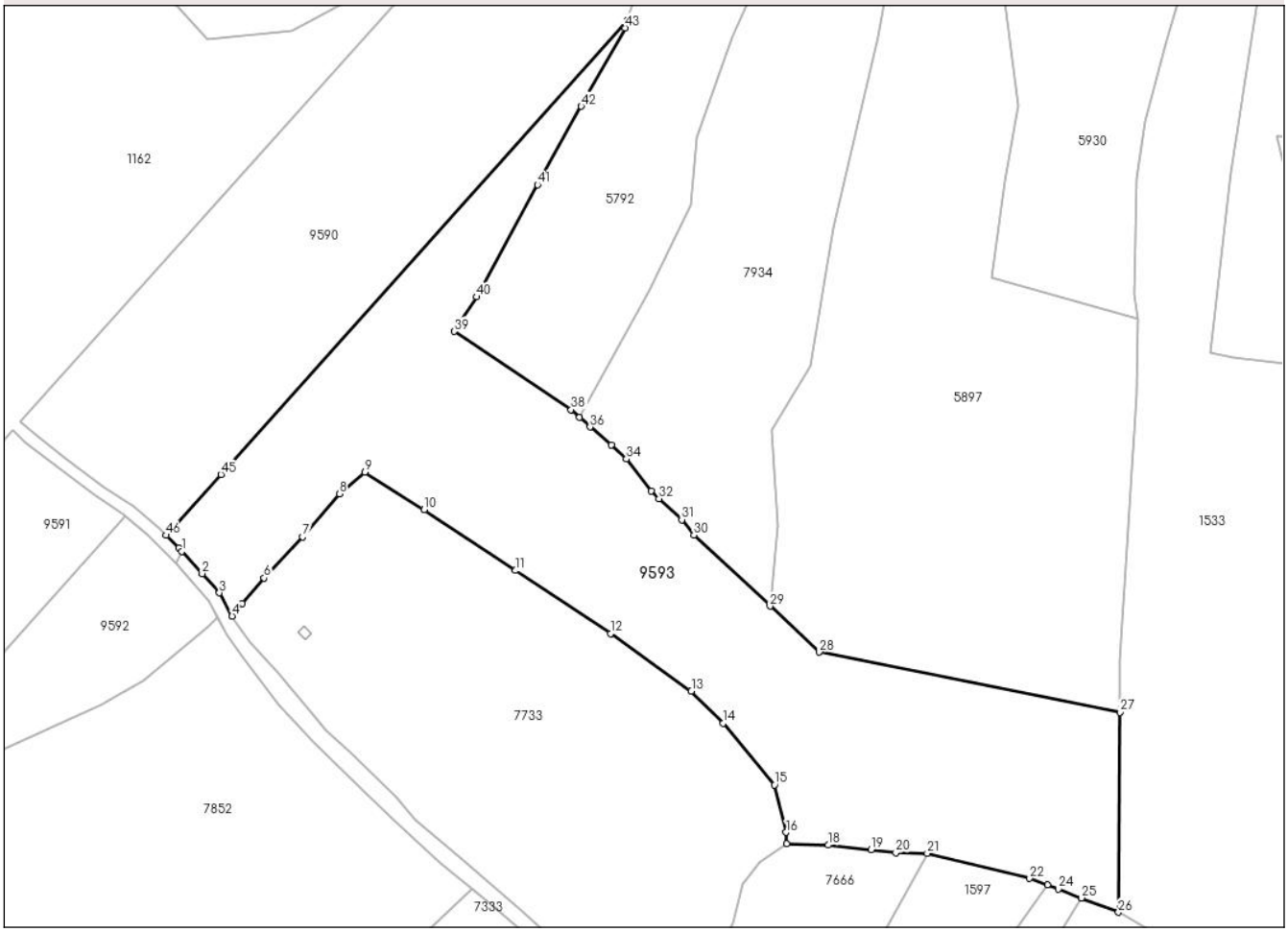

Date referitoare la teren

Crt	Categorie folosință	Intra vilan	Suprafaţa (mp)	Tarla	Parcelă	Nr. topo	Observaţii / Referinţe
1	pasune	NU	16.218	-	-	-	Pasune impadurita
2	pasune	NU	82	-	-	-	Pasune impadurita

Lungime Segmente

1) Valorile lungimilor segmentelor sunt obţinute din proiecţie în plan.

Punct început	X / Y	Punct sfârşit	X / Y	Lungime segment
1	569.777,465 588.219,098	2	569.783,535 588.212,378	9.056
4	569.792,482 588.199,632	5	569.795,612 588.203,324	4.84
7	569.813,681 588.223,364	8	569.824,698 588.236,31	16.999
10	569.850,239 588.231,576	11	569.877,705 588.213,313	32.984
13	569.930,556 588.177,135	14	569.940,105 588.167,48	13.579

Punct început	X / Y	Punct sfârşit	X / Y	Lungime segment
2	569.783,535 588.212,378	3	569.788,68 588.206,617	7.724
5	569.795,612 588.203,324	6	569.802,181 588.211,048	10.14
8	569.824,698 588.236,31	9	569.832,426 588.242,895	10.153
11	569.877,705 588.213,313	12	569.906,241 588.194,376	34.248
14	569.940,105 588.167,48	15	569.955,531 588.148,967	24.098

Punct început	X / Y	Punct sfârşit	X / Y	Lungime segment
3	569.788,68 588.206,617	4	569.792,482 588.199,632	7.953
6	569.802,181 588.211,048	7	569.813,681 588.223,364	16.85
9	569.832,426 588.242,895	10	569.850,239 588.231,576	21.105
12	569.906,241 588.194,376	13	569.930,556 588.177,135	29.807
15	569.955,531 588.148,967	16	569.959,022 588.134,686	14.701

Document care conține date cu caracter personal, protejat de prevederile Regulamentului (UE) nr. 679/2016 și Legii 190/2018

Punct început	X / Y	Punct sfârşit	X / Y	Lungime segment
16	569.959,022 588.134,686	17	569.959,247 588.131,306	3.387
19	569.984,548 588.129,471	20	569.992,018 588.128,561	7.525
22	570.032,209 588.120,899	23	570.037,511 588.118,909	5.663
25	570.047,728 588.115,014	26	570.058,877 588.110,732	11.943
28	569.969,008 588.188,797	29	569.954,224 588.202,589	20.218
31	569.927,67 588.228,554	32	569.920,781 588.234,896	9.364
34	569.910,989 588.246,784	35	569.906,54 588.251,026	6.147
37	569.896,96 588.259,272	38	569.894,422 588.261,619	3.457
40	569.865,993 588.295,453	41	569.884,296 588.329,144	38.342
43	569.910,603 588.376,211	44	569.911,306 588.378,363	2.264
46	569.772,753 588.223,903	47	569.776,575 588.220,084	5.403

Punct început	X / Y	Punct sfârşit	X / Y	Lungime segment
17	569.959,247 588.131,306	18	569.971,681 588.130,856	12.442
20	569.992,018 588.128,561	21	570.001,44 588.128,368	9.424
23	570.037,511 588.118,909	24	570.040,86 588.117,652	3.577
26	570.058,877 588.110,732	27	570.059,311 588.170,73	60.0
29	569.954,224 588.202,589	30	569.931,291 588.223,983	31.363
32	569.920,781 588.234,896	33	569.918,449 588.237,171	3.258
35	569.906,54 588.251,026	36	569.900,07 588.256,397	8.409
38	569.894,422 588.261,619	39	569.859,223 588.285,063	42.292
41	569.884,296 588.329,144	42	569.897,45 588.352,678	26.961
44	569.911,306 588.378,363	45	569.789,149 588.242,181	182.942
47	569.776,575 588.220,084	1	569.777,465 588.219,098	1.328

Punct început	X / Y	Punct sfârşit	X / Y	Lungime segment
18	569.971,681 588.130,856	19	569.984,548 588.129,471	12.941
21	570.001,44 588.128,368	22	570.032,209 588.120,899	31.663
24	570.040,86 588.117,652	25	570.047,728 588.115,014	7.357
27	570.059,311 588.170,73	28	569.969,008 588.188,797	92.093
30	569.931,291 588.223,983	31	569.927,67 588.228,554	5.831
33	569.918,449 588.237,171	34	569.910,989 588.246,784	12.168
36	569.900,07 588.256,397	37	569.896,96 588.259,272	4.235
39	569.859,223 588.285,063	40	569.865,993 588.295,453	12.401
42	569.897,45 588.352,678	43	569.910,603 588.376,211	26.959
45	569.789,149 588.242,181	46	569.772,753 588.223,903	24.554

** Lungimile segmentelor sunt determinate în planul de proiecţie Stereo 70 şi sunt rotunjite la 1 milimetru.
*** Distanţa dintre puncte este formată din segmente cumulate ce sunt mai mici decât valoarea 1 milimetru.

Document care conține date cu caracter personal, protejat de prevederile Regulamentului (UE) nr. 679/2016 și Legii 190/2018

DATE DESPRE IMOBILUL NR. 9594

Oficiul de Cadastru şi Publicitate Imobiliară NEAMT
Biroul de Cadastru şi Publicitate Imobiliară Bicaz

A. Partea I. Descrierea imobilului

TEREN Necunoscut

Adresa: Loc. Damuc, Jud. Neamt

Nr. Crt	Nr cadastral Nr. topografic	Suprafaţa* (mp)	Observaţii / Referinţe
A1	51856	4.134	Sector cadastral:55 Teren neimprejmuit; Supafata de 450 mp provin din 1617 mp inscrisa in Sentinta Civila nr. 1341 din 2009 - ID 9595.

B. Partea II. Proprietari şi acte

Inscrieri privitoare la dreptul de proprietate şi alte drepturi reale		Referinţe
10036 / 17/05/2024		
Act Notarial nr. Contract de donaţie aut. nr. 1552, din 15/05/2024 emis de NP IONIŢĂ Ana;		
B1	Intabulare, drept de PROPRIETATE, cu titlu de drept de donaţie, ca bun propriu,, dobandit prin Conventie, cota actuala 2067/4134, cota initiala 1/2	A1
	1) **PĂSCĂRUŞ IOAN**	
B2	Intabulare, drept de PROPRIETATE, cu titlu de drept de donaţie, ca bun propriu,, dobandit prin Conventie, cota actuala 2067/4134, cota initiala 1/2	A1
	1) **RADU IONELA**	
9594 / 17/09/2024		
Hotarare Judecatoreasca nr. 1341, din 15/12/2009 emis de JUDECATORIA BICAZ;		
B3	Intabulare, drept de PROPRIETATE, cu titlu de drept de donaţie, ca bun propriu,, dobandit prin Hotarare Judecatoreasca, cota actuala 2789/4134, cota initiala 1/2	A1
	1) **COJOCARIU VALENTIN - ŞTEFAN** 2) **MOLDOVAN CRISTINA** 3) **TURTUREANU LILIANA**	
B4	Intabulare, drept de PROPRIETATE, dobandit prin Hotarare Judecatoreasca, cota actuala 307/4134, cota initiala 1/2	A1
	1) **COJOCARIU VALENTIN - ŞTEFAN** 2) **MOLDOVAN CRISTINA** 3) **TURTUREANU LILIANA**	
B5	Intabulare, drept de PROPRIETATE, dobandit prin Hotarare Judecatoreasca, cota actuala 450/4134, cota initiala 1/2	A1
	1) **COJOCARIU VALENTIN - ŞTEFAN** 2) **MOLDOVAN CRISTINA** 3) **TURTUREANU LILIANA**	
Act Normativ nr. 7, din 13/03/1996 emis de Parlamentul României;		
B6	Se noteaza existenta proprietarilor diferiti care au dobandit dreptul de proprietate in baza unor acte juridice diferite asupra parcelei 1P in suprafata de 450 mp, conform art. 14 alin. 6 indice 1 din Legea 7/1996 a cadstrului si publicitatii imobiliare	A1
B7	Se noteaza existenta proprietarilor diferiti care au dobandit dreptul de proprietate in baza unor acte juridice diferite asupra parcelei 2P in suprafata de 2789 mp, conform art. 14 alin. 6 indice 1 din Legea 7/1996 a cadstrului si publicitatii imobiliare	A1
B8	Se noteaza existenta proprietarilor diferiti care au dobandit dreptul de proprietate in baza unor acte juridice diferite asupra parcelei 4P in suprafata de 307 mp, conform art. 14 alin. 6 indice 1 din Legea 7/1996 a cadstrului si publicitatii imobiliare	A1

C. Partea III. SARCINI .

Inscrieri privind dezmembramintele dreptului de proprietate, drepturi reale de garanţie şi sarcini	Referinţe
NU SUNT	

Document care conține date cu caracter personal, protejat de prevederile Regulamentului (UE) nr. 679/2016 și Legii 190/2018

Anexa Nr. 1 La Partea I

Teren

Nr cadastral	Suprafaţa (mp)*	Observaţii / Referinţe
51856	4.134	Supafata de 450 mp provin din 1617 mp inscrisa in Sentinta Civila nr. 1341 din 2009 - ID 9595.

* Suprafaţa este determinată in planul de proiecţie Stereo 70.

DETALII LINIARE IMOBIL

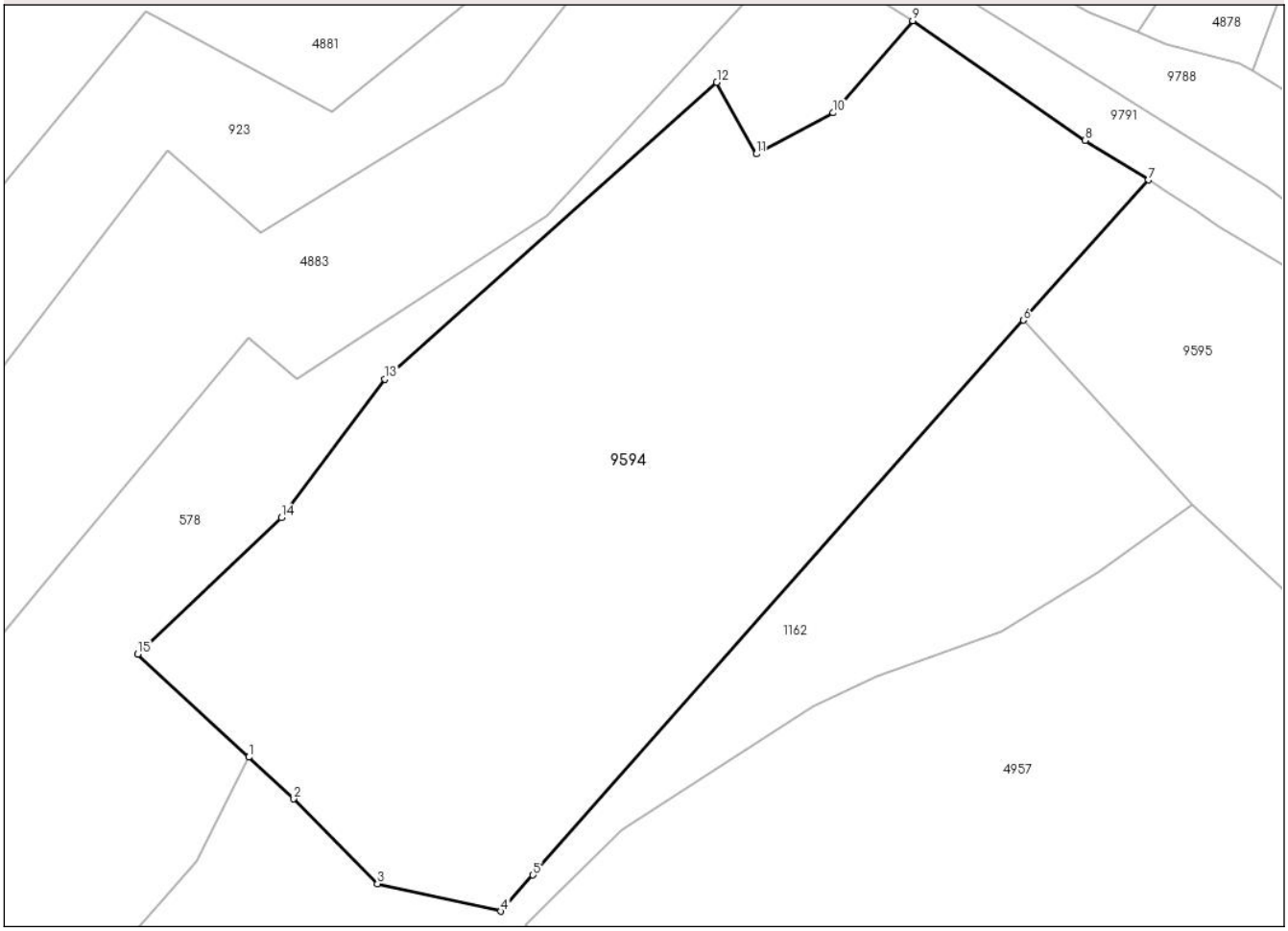

Date referitoare la teren

Crt	Categorie folosință	Intra vilan	Suprafaţa (mp)	Tarla	Parcelă	Nr. topo	Observaţii / Referinţe
1	pasune	DA	450	-	-	-	
2	pasune	DA	2.789	-	-	-	
3	pasune	DA	588	-	-	-	
4	pasune	NU	307	-	-	-	Teren extravilan

Lungime Segmente
1) Valorile lungimilor segmentelor sunt obţinute din proiecţie în plan.

Punct început	X / Y	Punct sfârşit	X / Y	Lungime segment (** (m)
1	569.829,45 588.629,082	2	569.834,054 588.624,818	6.275
2	569.834,054 588.624,818	3	569.842,599 588.616,147	12.174
3	569.842,599 588.616,147	4	569.855,225 588.613,336	12.935

Document care conține date cu caracter personal, protejat de prevederile Regulamentului (UE) nr. 679/2016 și Legii 190/2018

Punct început	X / Y	Punct sfârşit	X / Y	Lungime segment (** (m)
4	569.855,225 588.613,336	5	569.858,489 588.617,029	4.929
5	569.858,489 588.617,029	6	569.908,592 588.673,717	75.656
6	569.908,592 588.673,717	7	569.921,374 588.688,048	19.203
7	569.921,374 588.688,048	8	569.914,911 588.692,075	7.615
8	569.914,911 588.692,075	9	569.897,292 588.704,314	21.453
9	569.897,292 588.704,314	10	569.889,174 588.694,903	12.429
10	569.889,174 588.694,903	11	569.881,32 588.690,694	8.911
11	569.881,32 588.690,694	12	569.877,267 588.698,018	8.371
12	569.877,267 588.698,018	13	569.843,364 588.667,682	45.494
13	569.843,364 588.667,682	14	569.832,793 588.653,55	17.648
14	569.832,793 588.653,55	15	569.818,106 588.639,59	20.263
15	569.818,106 588.639,59	1	569.829,45 588.629,082	15.463

** Lungimile segmentelor sunt determinate în planul de proiecţie Stereo 70 şi sunt rotunjite la 1 milimetru.
*** Distanţa dintre puncte este formată din segmente cumulate ce sunt mai mici decât valoarea 1 milimetru.

Document care conține date cu caracter personal, protejat de prevederile Regulamentului (UE) nr. 679/2016 și Legii 190/2018

DATE DESPRE IMOBILUL NR. 9595

Oficiul de Cadastru şi Publicitate Imobiliară NEAMT
Biroul de Cadastru şi Publicitate Imobiliară Bicaz

A. Partea I. Descrierea imobilului

TEREN Intravilan

Adresa: Loc. Damuc, Jud. Neamt, pct. 'Batu'

Nr. Crt	Nr cadastral Nr. topografic	Suprafaţa* (mp)	Observaţii / Referinţe
A1		Din acte: 1.617 Masurata: 1.167	Sector cadastral:55 Teren neimprejmuit; Diferenta de supafata inscrisa in actul de propietate se afla la ID 9594 sector 55. Radierea constructiei C3 si actualizarea constructiilor C1 si C2.

Construcţii

Crt	Nr cadastral Nr. topografic	Adresa	Observaţii / Referinţe
A1.1		Loc. Damuc, Jud. Neamt	Nr. niveluri:1; S. construita la sol:104 mp;
A1.2		Loc. Damuc, Jud. Neamt	Nr. niveluri:1; S. construita la sol:33 mp;

B. Partea II. Proprietari şi acte

Inscrieri privitoare la dreptul de proprietate şi alte drepturi reale		Referinţe
9595 / 30/09/2024		
Hotarare Judecatoreasca nr. 1341, din 15/12/2009 emis de JUDECATORIA BICAZ;		
B1	Intabulare, drept de PROPRIETATE, dobandit prin Hotarare Judecatoreasca, cota actuala 1/1, cota initiala 1/1	A1
	1) **COJOCARIU VALENTIN - ŞTEFAN** 2) **MOLDOVAN CRISTINA** 3) **TURTUREANU LILIANA**	
Hotarare Judecatoreasca nr. SC 1341, din 15/12/2009 emis de JUDECATORIA BICAZ (Adeverinta nr. 6226 din 23.10.2024, eliberata de Primaria comuna Damuc.);		
B2	Intabulare, drept de PROPRIETATE, dobandit prin Lege, cota actuala 1/1, cota initiala 1/1	A1.1, A1.2
	1) **COJOCARIU VALENTIN - ŞTEFAN** 2) **MOLDOVAN CRISTINA** 3) **TURTUREANU LILIANA**	

C. Partea III. SARCINI .

Inscrieri privind dezmembramintele dreptului de proprietate, drepturi reale de garanţie şi sarcini	Referinţe
NU SUNT	

Document care conține date cu caracter personal, protejat de prevederile Regulamentului (UE) nr. 679/2016 și Legii 190/2018

Anexa Nr. 1 La Partea I

Teren

Nr cadastral	Suprafaţa (mp)*	Observaţii / Referinţe
	Din acte: 1.617 Masurata: 1.167	Diferenta de supafata inscrisa in actul de propietate se afla la ID 9594 sector 55. Radierea constructiei C3 si actualizarea constructiilor C1 si C2.

* Suprafaţa este determinată in planul de proiecţie Stereo 70.

DETALII LINIARE IMOBIL

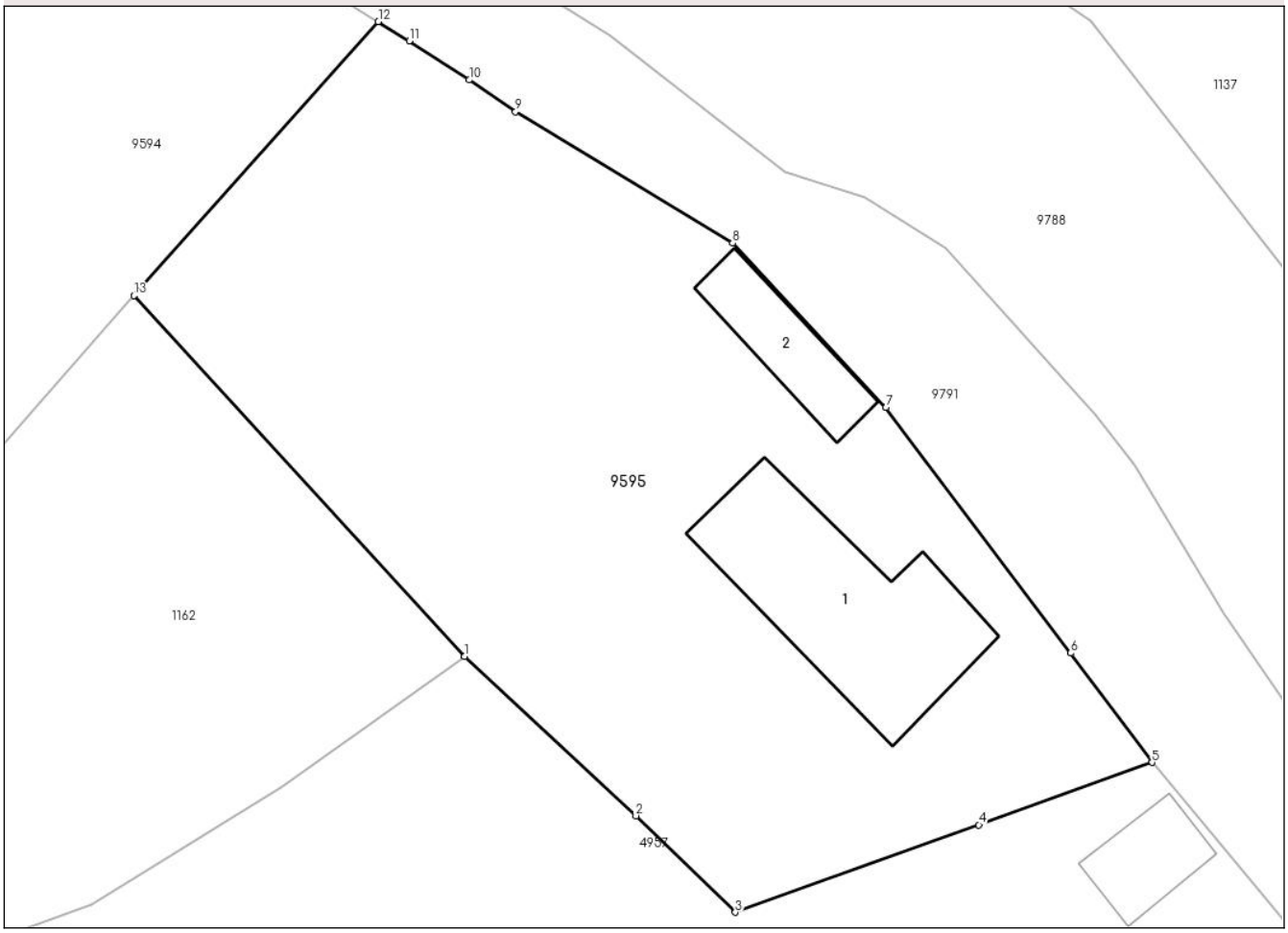

Date referitoare la teren

Crt	Categorie folosinţă	Intra vilan	Suprafaţa (mp)	Tarla	Parcelă	Nr. topo	Observaţii / Referinţe
1	curti constructii	DA	348	36	1310	-	
2	pasune	DA	819	36	1310; 1311; 1312	-	

Date referitoare la construcţii

Crt	Număr	Destinaţie construcţie	Supraf. (mp)	Situaţie juridică	Observaţii / Referinţe
A1.1		constructii de locuinte	104	Cu acte	Nr. niveluri:1; S. construita la sol:104 mp;
A1.2		constructii anexa	33	Cu acte	Nr. niveluri:1; S. construita la sol:33 mp;

Lungime Segmente
1) Valorile lungimilor segmentelor sunt obţinute din proiecţie în plan.

Punct început	X / Y	Punct sfârşit	X / Y	Lungime segment (** (m)
1	569.925,879 588.654,856	2	569.934,853 588.646,51	12.255
2	569.934,853 588.646,51	3	569.940,049 588.641,466	7.242

Document care conține date cu caracter personal, protejat de prevederile Regulamentului (UE) nr. 679/2016 și Legii 190/2018

Punct început	X / Y	Punct sfârşit	X / Y	Lungime segment (** (m)
3	569.940,049 588.641,466	4	569.952,786 588.646,04	13.533
4	569.952,786 588.646,04	5	569.961,854 588.649,297	9.635
5	569.961,854 588.649,297	6	569.957,597 588.655,027	7.138
6	569.957,597 588.655,027	7	569.947,925 588.667,859	16.069
7	569.947,925 588.667,859	8	569.939,91 588.676,464	11.76
8	569.939,91 588.676,464	9	569.928,552 588.683,337	13.276
9	569.928,552 588.683,337	10	569.926,122 588.685,0	2.945
10	569.926,122 588.685,0	11	569.922,993 588.687,039	3.735
11	569.922,993 588.687,039	12	569.921,374 588.688,048	1.908
12	569.921,374 588.688,048	13	569.908,592 588.673,717	19.203
13	569.908,592 588.673,717	1	569.925,879 588.654,856	25.585

** Lungimile segmentelor sunt determinate în planul de proiecţie Stereo 70 şi sunt rotunjite la 1 milimetru.
*** Distanţa dintre puncte este formată din segmente cumulate ce sunt mai mici decât valoarea 1 milimetru.

Document care conține date cu caracter personal, protejat de prevederile Regulamentului (UE) nr. 679/2016 și Legii 190/2018

DATE DESPRE IMOBILUL NR. 9603

Oficiul de Cadastru şi Publicitate Imobiliară NEAMT
Biroul de Cadastru şi Publicitate Imobiliară Bicaz

A. Partea I. Descrierea imobilului

TEREN Extravilan

Adresa: Jud. Neamt, pct. 'Batu'

Nr. Crt	Nr cadastral Nr. topografic	Suprafaţa* (mp)	Observaţii / Referinţe
A1		820	Sector cadastral:55 Teren neimprejmuit;

B. Partea II. Proprietari şi acte

Inscrieri privitoare la dreptul de proprietate şi alte drepturi reale		Referinţe
9603 / 30/09/2024		
Act Administrativ nr. 6226, din 23/10/2024 emis de Primaria com. Damuc;		
B1	Inscrierea posesiei, drept de PROPRIETATE, dobandit prin Lege, cota actuala 1/1, cota initiala 1/1	A1
	1) **NEIDENTIFICAT NEIDENTIFICAT**, CIF:0000000000000	
Act Normativ nr. 7, din 13/03/1996 emis de Parlamentul României ((art.13));		
B2	Se noteaza mentiunea de proprietar neidentificat	A1

C. Partea III. SARCINI .

Inscrieri privind dezmembramintele dreptului de proprietate, drepturi reale de garanţie şi sarcini	Referinţe
NU SUNT	

Document care conține date cu caracter personal, protejat de prevederile Regulamentului (UE) nr. 679/2016 și Legii 190/2018

Anexa Nr. 1 La Partea I

Teren

Nr cadastral	Suprafaţa (mp)*	Observaţii / Referinţe
	820	

* Suprafaţa este determinată in planul de proiecţie Stereo 70.

DETALII LINIARE IMOBIL

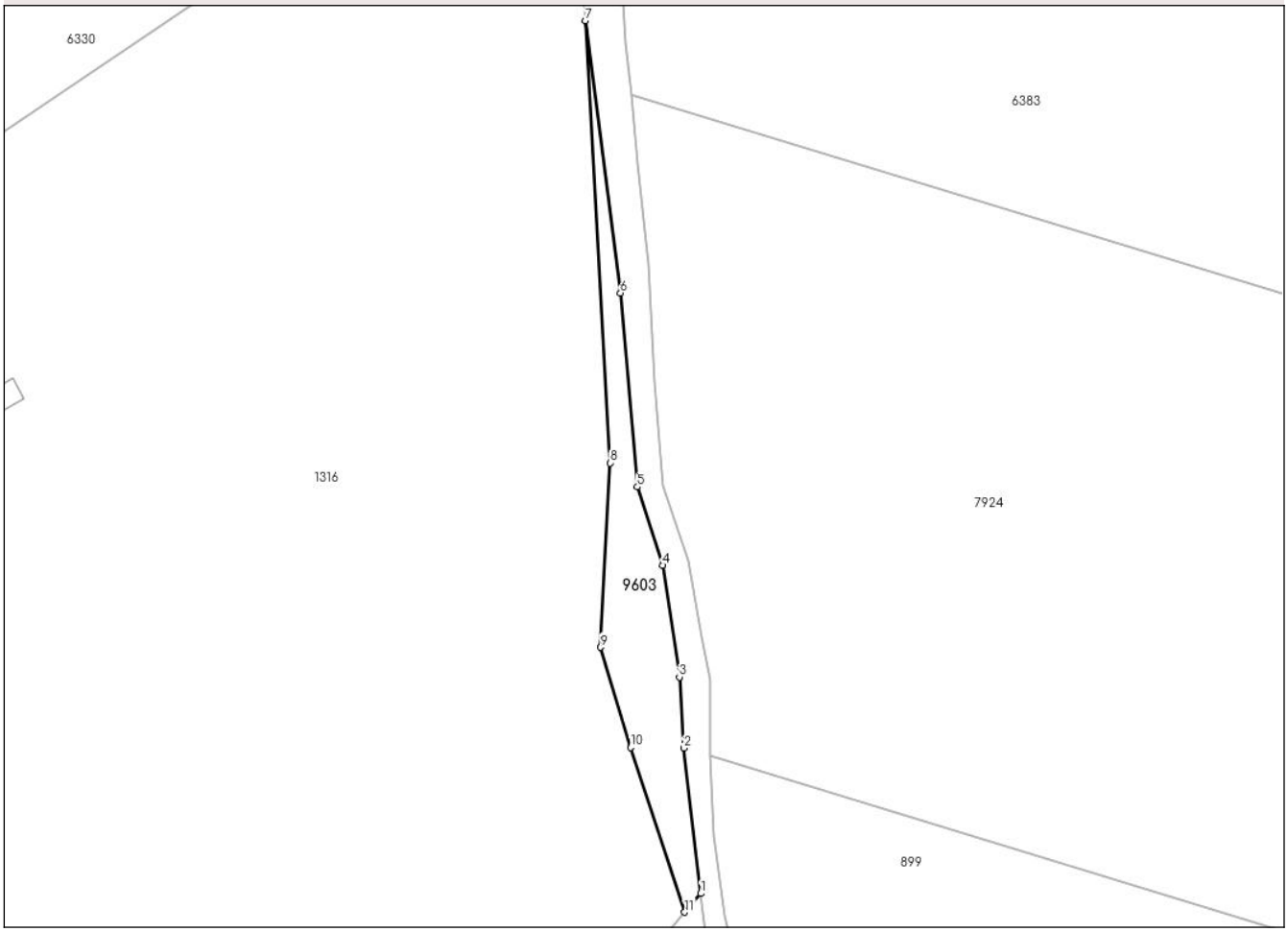

Date referitoare la teren

Crt	Categorie folosință	Intra vilan	Suprafaţa (mp)	Tarla	Parcelă	Nr. topo	Observaţii / Referinţe
1	pasune	NU	820	-	-	-	Pasune impadurita

Lungime Segmente
1) Valorile lungimilor segmentelor sunt obţinute din proiecţie în plan.

Punct început	X / Y	Punct sfârşit	X / Y	Lungime segment (** (m)
1	570.763,114 587.902,423	2	570.760,264 587.927,239	24.979
2	570.760,264 587.927,239	3	570.759,471 587.939,355	12.142
3	570.759,471 587.939,355	4	570.756,674 587.958,417	19.266
4	570.756,674 587.958,417	5	570.752,29 587.971,814	14.096
5	570.752,29 587.971,814	6	570.749,406 588.004,911	33.222

Document care conține date cu caracter personal, protejat de prevederile Regulamentului (UE) nr. 679/2016 și Legii 190/2018

Punct început	X / Y	Punct sfârşit	X / Y	Lungime segment (** (m)
6	570.749,406 588.004,911	7	570.743,423 588.051,365	46.838
7	570.743,423 588.051,365	8	570.747,665 587.975,86	75.624
8	570.747,665 587.975,86	9	570.746,037 587.944,453	31.449
9	570.746,037 587.944,453	10	570.751,143 587.927,317	17.881
10	570.751,143 587.927,317	11	570.760,385 587.899,226	29.572
11	570.760,385 587.899,226	1	570.763,114 587.902,423	4.203

** Lungimile segmentelor sunt determinate în planul de proiecţie Stereo 70 şi sunt rotunjite la 1 milimetru.
*** Distanţa dintre puncte este formată din segmente cumulate ce sunt mai mici decât valoarea 1 milimetru.

Document care conține date cu caracter personal, protejat de prevederile Regulamentului (UE) nr. 679/2016 și Legii 190/2018