DATE DESPRE IMOBILUL NR. 662

Oficiul de Cadastru şi Publicitate Imobiliară NEAMT
Biroul de Cadastru şi Publicitate Imobiliară Bicaz

A. Partea I. Descrierea imobilului

TEREN Extravilan

Adresa: Jud. Neamt, pct. 'Scursura'

Nr. Crt	Nr cadastral Nr. topografic	Suprafaţa* (mp)	Observaţii / Referinţe
A1		5.282	Sector cadastral:166 Teren neimprejmuit;

B. Partea II. Proprietari şi acte

Inscrieri privitoare la dreptul de proprietate şi alte drepturi reale		Referinţe
662 / 14/10/2024		
Act Administrativ nr. 6004, din 14/10/2024 emis de Primaria com. Damuc;		
B1	Inscrierea posesiei, drept de PROPRIETATE, dobandit prin Lege, cota actuala 1/1, cota initiala 1/1	A1
	1) **PÂNTEA SIMION** 2) **PÂNTEA ELEONORA**	

C. Partea III. SARCINI .

Inscrieri privind dezmembramintele dreptului de proprietate, drepturi reale de garanţie şi sarcini	Referinţe
NU SUNT	

Document care conține date cu caracter personal, protejat de prevederile Regulamentului (UE) nr. 679/2016 și Legii 190/2018

Anexa Nr. 1 La Partea I

Teren

Nr cadastral	Suprafaţa (mp)*	Observaţii / Referinţe
	5.282	

* Suprafaţa este determinată in planul de proiecţie Stereo 70.

DETALII LINIARE IMOBIL

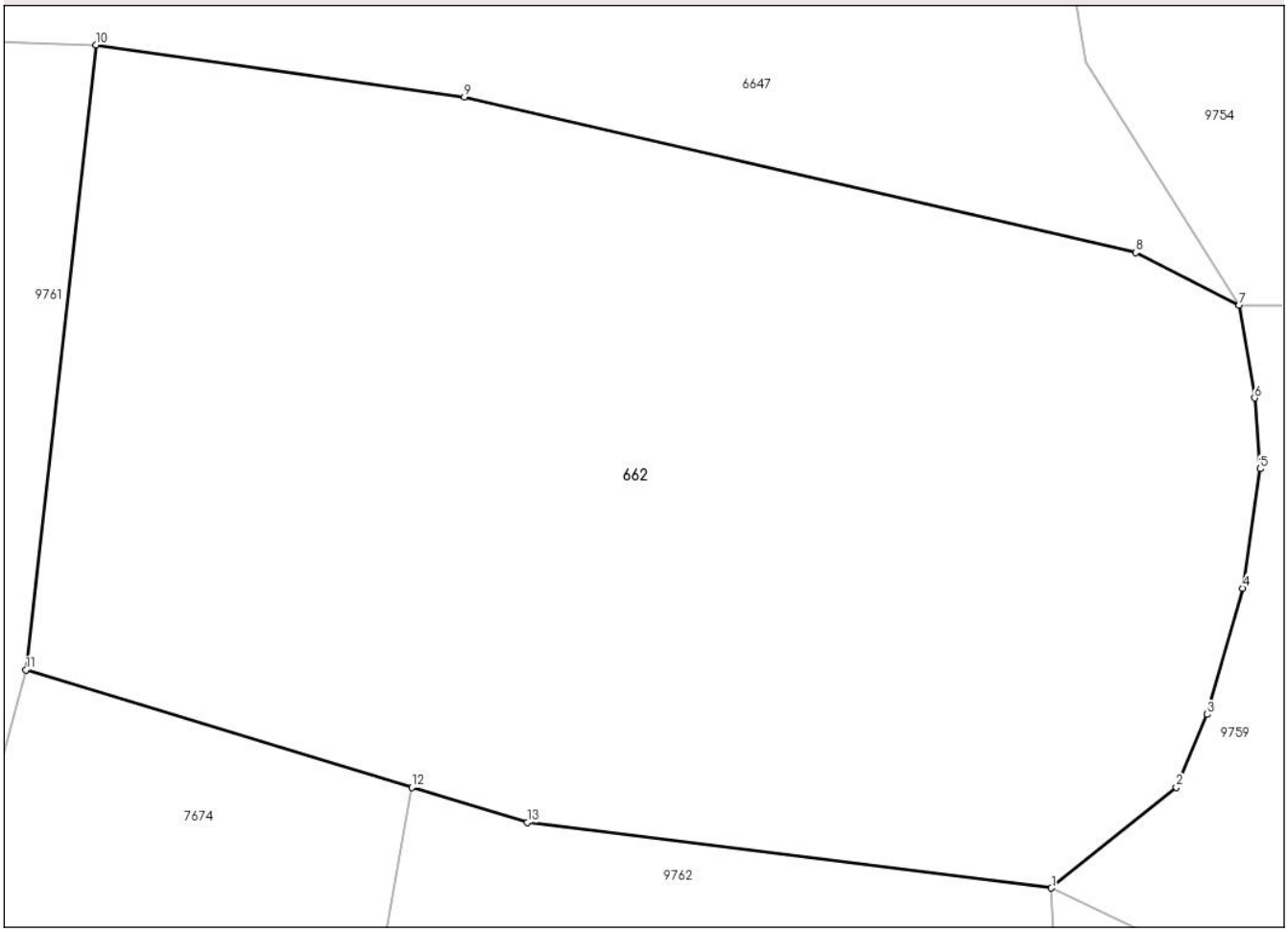

Date referitoare la teren

Crt	Categorie folosință	Intra vilan	Suprafaţa (mp)	Tarla	Parcelă	Nr. topo	Observaţii / Referinţe
1	faneata	NU	5.282	-	-	-	

Lungime Segmente
1) Valorile lungimilor segmentelor sunt obţinute din proiecţie în plan.

Punct început	X / Y	Punct sfârşit	X / Y	Lungime segment (** (m)
1	571.536,051 583.130,623	2	571.546,352 583.138,918	13.226
2	571.546,352 583.138,918	3	571.548,904 583.144,935	6.536
3	571.548,904 583.144,935	4	571.551,822 583.155,327	10.794
4	571.551,822 583.155,327	5	571.553,28 583.165,172	9.952
5	571.553,28 583.165,172	6	571.552,824 583.171,006	5.852

Document care conține date cu caracter personal, protejat de prevederile Regulamentului (UE) nr. 679/2016 și Legii 190/2018

Punct început	X / Y	Punct sfârşit	X / Y	Lungime segment (** (m)
6	571.552,824 583.171,006	7	571.551,548 583.178,664	7.764
7	571.551,548 583.178,664	8	571.543,02 583.182,976	9.556
8	571.543,02 583.182,976	9	571.487,635 583.195,786	56.847
9	571.487,635 583.195,786	10	571.457,264 583.200,093	30.675
10	571.457,264 583.200,093	11	571.451,472 583.148,593	51.825
11	571.451,472 583.148,593	12	571.483,297 583.138,916	33.264
12	571.483,297 583.138,916	13	571.492,821 583.136,021	9.954
13	571.492,821 583.136,021	1	571.536,051 583.130,623	43.566

** Lungimile segmentelor sunt determinate în planul de proiecţie Stereo 70 şi sunt rotunjite la 1 milimetru.
*** Distanţa dintre puncte este formată din segmente cumulate ce sunt mai mici decât valoarea 1 milimetru.

Document care conține date cu caracter personal, protejat de prevederile Regulamentului (UE) nr. 679/2016 și Legii 190/2018

DATE DESPRE IMOBILUL NR. 2887

Oficiul de Cadastru şi Publicitate Imobiliară NEAMT
Biroul de Cadastru şi Publicitate Imobiliară Bicaz

A. Partea I. Descrierea imobilului

TEREN Extravilan

Adresa: Jud. Neamt, pct. 'Huisurez'

Nr. Crt	Nr cadastral Nr. topografic	Suprafaţa* (mp)	Observaţii / Referinţe
A1		6.299	Sector cadastral:166 Teren neimprejmuit;

Construcţii

Crt	Nr cadastral Nr. topografic	Adresa	Observaţii / Referinţe
A1.1		Jud. Neamt	Nr. niveluri:1; S. construita la sol:30 mp;

B. Partea II. Proprietari şi acte

Inscrieri privitoare la dreptul de proprietate şi alte drepturi reale		Referinţe
2887 / 14/10/2024		
Act Administrativ nr. 6005, din 14/10/2024 emis de Primaria com. Damuc;		
B1	Inscrierea posesiei, drept de PROPRIETATE, dobandit prin Lege, cota actuala 1/1, cota initiala 1/1	A1
	1) **OLARU PETRU** 2) **OLARU AURELIA**	
Act Administrativ nr. 6226, din 23/10/2024 emis de Primaria com. Damuc;		
B2	Intabulare, drept de PROPRIETATE, dobandit prin Lege, cota actuala 1/1, cota initiala 1/1	A1.1
	1) **OLARU PETRU** 2) **OLARU AURELIA**	

C. Partea III. SARCINI .

Inscrieri privind dezmembramintele dreptului de proprietate, drepturi reale de garanţie şi sarcini	Referinţe
NU SUNT	

Anexa Nr. 1 La Partea I

Teren

Nr cadastral	Suprafaţa (mp)*	Observaţii / Referinţe
	6.299	

* Suprafaţa este determinată in planul de proiecţie Stereo 70.

DETALII LINIARE IMOBIL

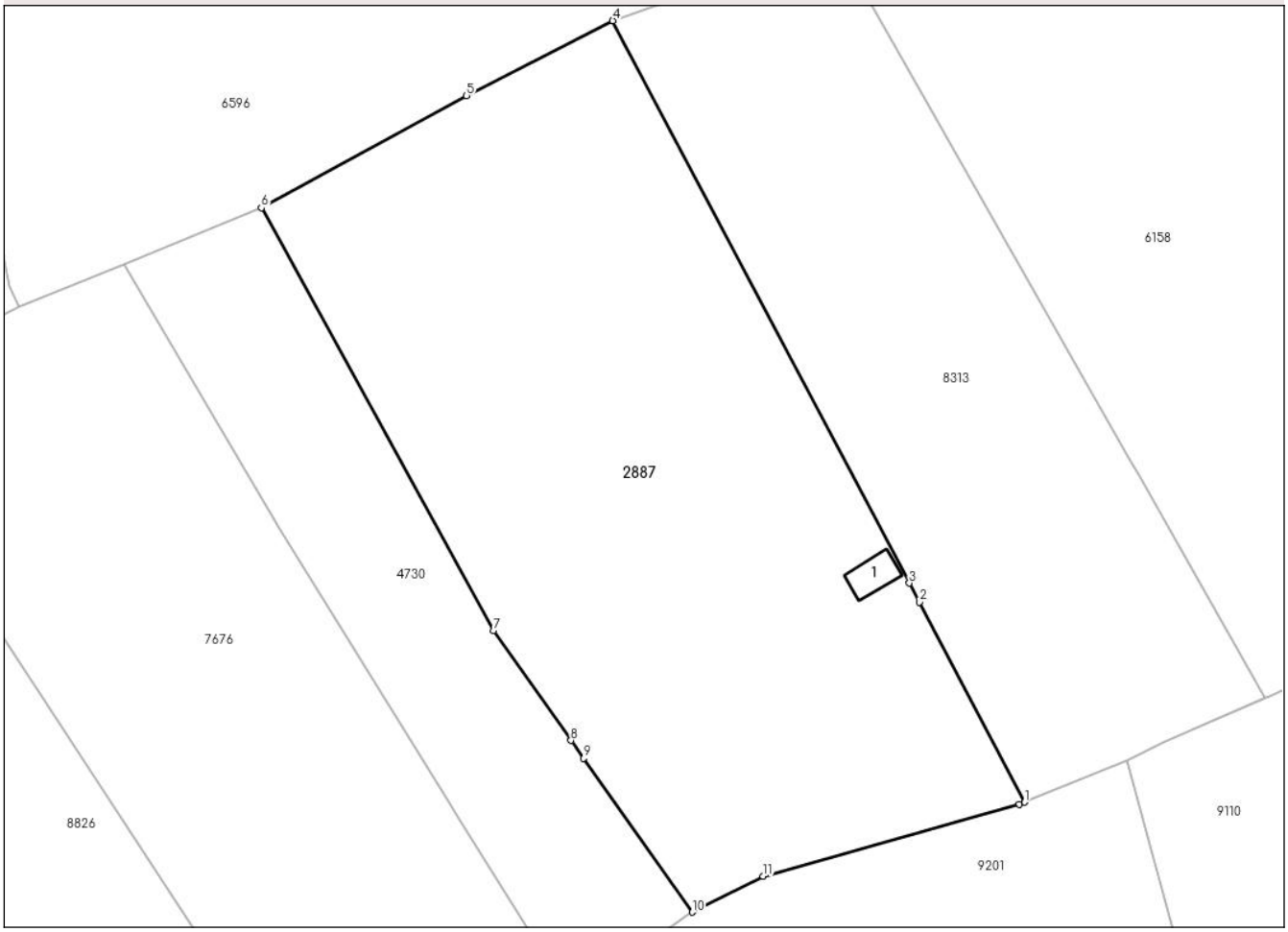

Date referitoare la teren

Crt	Categorie folosință	Intra vilan	Suprafaţa (mp)	Tarla	Parcelă	Nr. topo	Observaţii / Referinţe
1	faneata	NU	1.342	-	-	-	
2	drum	NU	156	-	-	-	
3	faneata	NU	4.801	-	-	-	

Date referitoare la construcţii

Crt	Număr	Destinaţie construcţie	Supraf. (mp)	Situaţie juridică	Observaţii / Referinţe
A1.1		constructii anexa	30	Cu acte	Nr. niveluri:1; S. construita la sol:30 mp;

Lungime Segmente
1) Valorile lungimilor segmentelor sunt obţinute din proiecţie în plan.

Punct început	X / Y	Punct sfârşit	X / Y	Lungime segment (** (m)
1	571.929,243 582.583,72	2	571.914,547 582.611,565	31.485
2	571.914,547 582.611,565	3	571.913,147 582.614,219	3.001
3	571.913,147 582.614,219	4	571.871,821 582.692,526	88.543

Document care conține date cu caracter personal, protejat de prevederile Regulamentului (UE) nr. 679/2016 și Legii 190/2018

Punct început	X / Y	Punct sfârşit	X / Y	Lungime segment (** (m)
4	571.871,821 582.692,526	5	571.851,445 582.682,103	22.887
5	571.851,445 582.682,103	6	571.822,851 582.666,484	32.582
6	571.822,851 582.666,484	7	571.855,17 582.607,614	67.158
7	571.855,17 582.607,614	8	571.865,981 582.592,324	18.726
8	571.865,981 582.592,324	9	571.867,739 582.589,838	3.045
9	571.867,739 582.589,838	10	571.882,896 582.568,402	26.253
10	571.882,896 582.568,402	11	571.892,78 582.573,4	11.076
11	571.892,78 582.573,4	12	571.928,512 582.583,426	37.112
12	571.928,512 582.583,426	1	571.929,243 582.583,72	0.788

** Lungimile segmentelor sunt determinate în planul de proiecţie Stereo 70 şi sunt rotunjite la 1 milimetru.
*** Distanţa dintre puncte este formată din segmente cumulate ce sunt mai mici decât valoarea 1 milimetru.

Document care conține date cu caracter personal, protejat de prevederile Regulamentului (UE) nr. 679/2016 și Legii 190/2018

DATE DESPRE IMOBILUL NR. 2946

Oficiul de Cadastru şi Publicitate Imobiliară NEAMT
Biroul de Cadastru şi Publicitate Imobiliară Bicaz

A. Partea I. Descrierea imobilului

TEREN Extravilan

Adresa: Jud. Neamt, pct. 'Deal'

Nr. Crt	Nr cadastral Nr. topografic	Suprafaţa* (mp)	Observaţii / Referinţe
A1		7.493	Sector cadastral:166 Teren neimprejmuit;

Construcţii

Crt	Nr cadastral Nr. topografic	Adresa	Observaţii / Referinţe
A1.1		Jud. Neamt	Nr. niveluri:1; S. construita la sol:23 mp;

B. Partea II. Proprietari şi acte

Inscrieri privitoare la dreptul de proprietate şi alte drepturi reale		Referinţe
2946 / 14/10/2024		
Act Administrativ nr. 6006, din 14/10/2024 emis de Primaria com. Damuc;		
B1	Inscrierea posesiei, drept de PROPRIETATE, dobandit prin Lege, cota actuala 1/1, cota initiala 1/1	A1
	1) **SCORUȘ LINA** 2) **SCORUȘ IOSIF**, -DECEDAT DEFUNCT:Da	
Act Administrativ nr. 6226, din 23/10/2024 emis de Primaria com. Damuc;		
B2	Intabulare, drept de PROPRIETATE, dobandit prin Lege, cota actuala 1/1, cota initiala 1/1	A1.1
	1) **SCORUȘ LINA** 2) **SCORUȘ IOSIF**, -DECEDAT DEFUNCT:Da	

C. Partea III. SARCINI .

Inscrieri privind dezmembramintele dreptului de proprietate, drepturi reale de garanţie şi sarcini	Referinţe
NU SUNT	

Document care conține date cu caracter personal, protejat de prevederile Regulamentului (UE) nr. 679/2016 și Legii 190/2018

Anexa Nr. 1 La Partea I

Teren

Nr cadastral	Suprafaţa (mp)*	Observaţii / Referinţe
	7.493	

* Suprafaţa este determinată in planul de proiecţie Stereo 70.

DETALII LINIARE IMOBIL

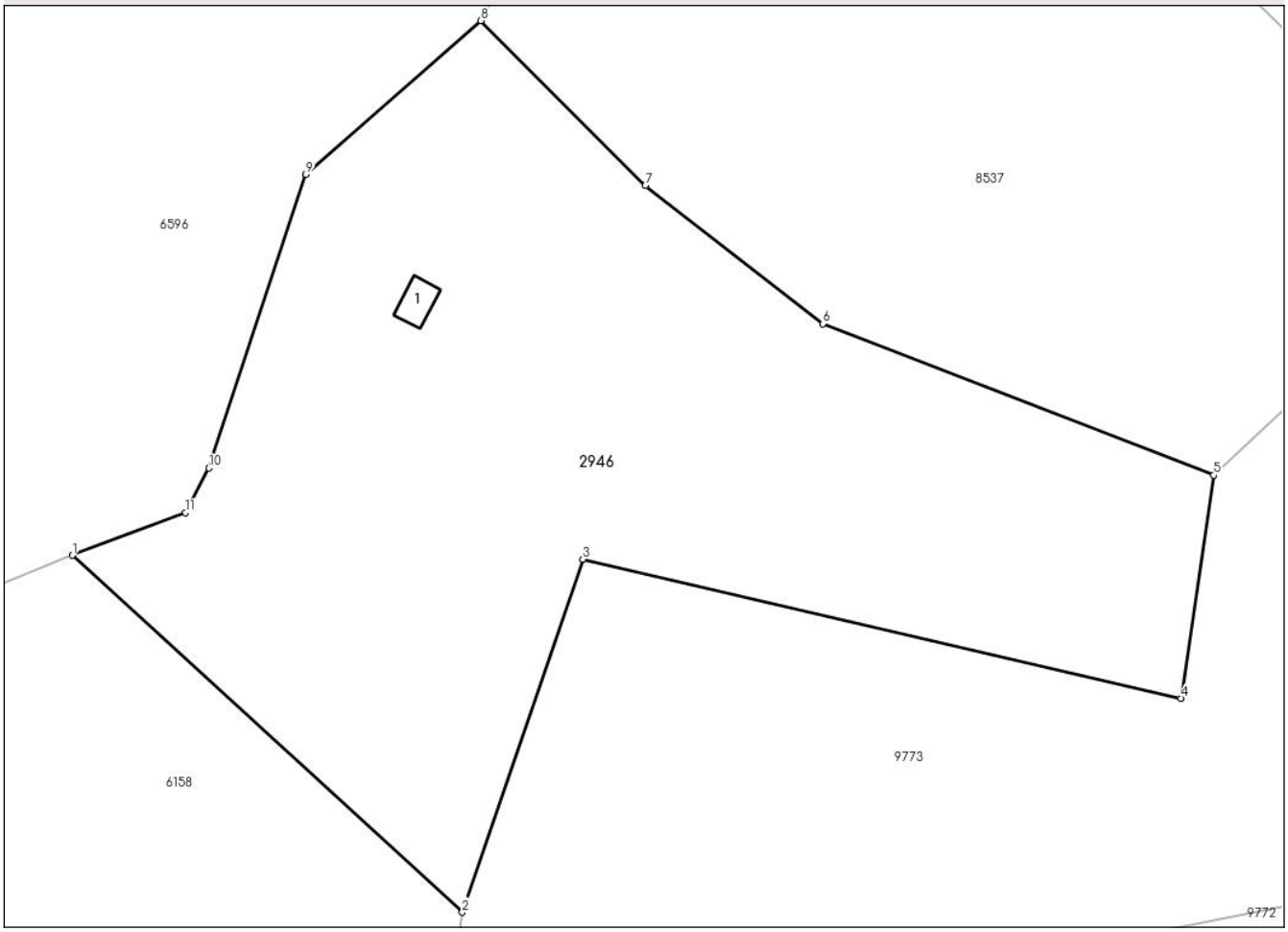

Date referitoare la teren

Crt	Categorie folosință	Intra vilan	Suprafaţa (mp)	Tarla	Parcelă	Nr. topo	Observaţii / Referinţe
1	faneata	NU	7.493	-	-	-	

Date referitoare la construcţii

Crt	Număr	Destinaţie construcţie	Supraf. (mp)	Situaţie juridică	Observaţii / Referinţe
A1.1		constructii anexa	23	Cu acte	Nr. niveluri:1; S. construita la sol:23 mp;

Lungime Segmente
1) Valorile lungimilor segmentelor sunt obţinute din proiecţie în plan.

Punct început	X / Y	Punct sfârşit	X / Y	Lungime segment (** (m)
1	571.943,622 582.717,636	2	571.995,016 582.670,636	69.644
2	571.995,016 582.670,636	3	572.010,918 582.717,13	49.138
3	572.010,918 582.717,13	4	572.089,755 582.698,802	80.939
4	572.089,755 582.698,802	5	572.094,068 582.728,181	29.694

Document care conține date cu caracter personal, protejat de prevederile Regulamentului (UE) nr. 679/2016 și Legii 190/2018

Punct început	X / Y	Punct sfârşit	X / Y	Lungime segment (** (m)
5	572.094,068 582.728,181	6	572.042,557 582.748,118	55.235
6	572.042,557 582.748,118	7	572.019,136 582.766,31	29.656
7	572.019,136 582.766,31	8	571.997,469 582.788,026	30.676
8	571.997,469 582.788,026	9	571.974,397 582.767,802	30.681
9	571.974,397 582.767,802	10	571.961,594 582.729,124	40.742
10	571.961,594 582.729,124	11	571.958,521 582.723,264	6.617
11	571.958,521 582.723,264	1	571.943,622 582.717,636	15.927

** Lungimile segmentelor sunt determinate în planul de proiecţie Stereo 70 şi sunt rotunjite la 1 milimetru.
*** Distanţa dintre puncte este formată din segmente cumulate ce sunt mai mici decât valoarea 1 milimetru.

Document care conține date cu caracter personal, protejat de prevederile Regulamentului (UE) nr. 679/2016 și Legii 190/2018

DATE DESPRE IMOBILUL NR. 2947

Oficiul de Cadastru şi Publicitate Imobiliară NEAMT
Biroul de Cadastru şi Publicitate Imobiliară Bicaz

A. Partea I. Descrierea imobilului

TEREN Extravilan

Adresa: Jud. Neamt, pct. 'Deal'

Nr. Crt	Nr cadastral Nr. topografic	Suprafaţa* (mp)	Observaţii / Referinţe
A1		2.258	Sector cadastral:166 Teren neimprejmuit;

B. Partea II. Proprietari şi acte

Inscrieri privitoare la dreptul de proprietate şi alte drepturi reale		Referinţe
2947 / 14/10/2024		
Act Administrativ nr. 6007, din 14/10/2024 emis de Primaria com. Damuc;		
B1	Inscrierea posesiei, drept de PROPRIETATE, dobandit prin Lege, cota actuala 1/1, cota initiala 1/1	A1
	1) **SCORUȘ LINA** 2) **SCORUȘ IOSIF**, -DECEDAT DEFUNCT:Da	

C. Partea III. SARCINI .

Inscrieri privind dezmembramintele dreptului de proprietate, drepturi reale de garanţie şi sarcini	Referinţe
NU SUNT	

Document care conține date cu caracter personal, protejat de prevederile Regulamentului (UE) nr. 679/2016 și Legii 190/2018

Anexa Nr. 1 La Partea I

Teren

Nr cadastral	Suprafaţa (mp)*	Observaţii / Referinţe
	2.258	

* Suprafaţa este determinată in planul de proiecţie Stereo 70.

DETALII LINIARE IMOBIL

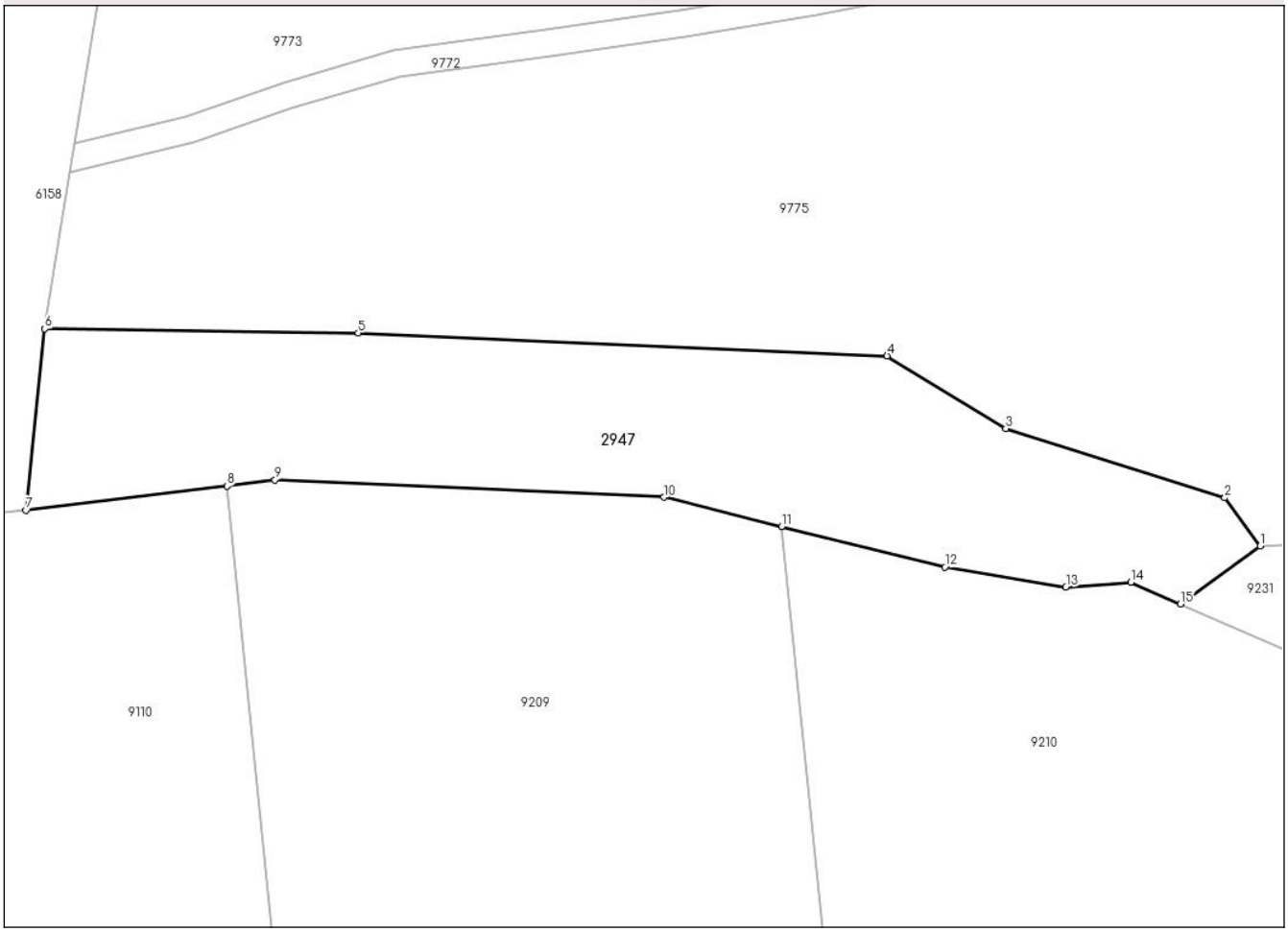

Date referitoare la teren

Crt	Categorie folosință	Intra vilan	Suprafaţa (mp)	Tarla	Parcelă	Nr. topo	Observaţii / Referinţe
1	faneata	NU	2.258	-	-	-	

Lungime Segmente
1) Valorile lungimilor segmentelor sunt obţinute din proiecţie în plan.

Punct început	X / Y	Punct sfârşit	X / Y	Lungime segment (** (m)
1	572.122,164 582.603,911	2	572.118,247 582.609,217	6.595
2	572.118,247 582.609,217	3	572.094,068 582.616,865	25.36
3	572.094,068 582.616,865	4	572.080,99 582.624,857	15.327
4	572.080,99 582.624,857	5	572.022,643 582.627,377	58.401
5	572.022,643 582.627,377	6	571.988,041 582.627,838	34.605

Document care conține date cu caracter personal, protejat de prevederile Regulamentului (UE) nr. 679/2016 și Legii 190/2018

Punct început	X / Y	Punct sfârşit	X / Y	Lungime segment (** (m)
6	571.988,041 582.627,838	7	571.985,966 582.607,846	20.099
7	571.985,966 582.607,846	8	572.008,155 582.610,502	22.347
8	572.008,155 582.610,502	9	572.013,452 582.611,186	5.341
9	572.013,452 582.611,186	10	572.056,383 582.609,276	42.973
10	572.056,383 582.609,276	11	572.069,348 582.606,063	13.357
11	572.069,348 582.606,063	12	572.087,371 582.601,597	18.568
12	572.087,371 582.601,597	13	572.100,718 582.599,381	13.53
13	572.100,718 582.599,381	14	572.107,881 582.599,902	7.182
14	572.107,881 582.599,902	15	572.113,361 582.597,507	5.981
15	572.113,361 582.597,507	1	572.122,164 582.603,911	10.886

** Lungimile segmentelor sunt determinate în planul de proiecţie Stereo 70 şi sunt rotunjite la 1 milimetru.
*** Distanţa dintre puncte este formată din segmente cumulate ce sunt mai mici decât valoarea 1 milimetru.

Document care conține date cu caracter personal, protejat de prevederile Regulamentului (UE) nr. 679/2016 și Legii 190/2018

DATE DESPRE IMOBILUL NR. 3881

Oficiul de Cadastru şi Publicitate Imobiliară NEAMT
Biroul de Cadastru şi Publicitate Imobiliară Bicaz

A. Partea I. Descrierea imobilului

TEREN Extravilan

Adresa: Jud. Neamt, pct. 'Asau'

Nr. Crt	Nr cadastral Nr. topografic	Suprafaţa* (mp)	Observaţii / Referinţe
A1		6.931	Sector cadastral:166 Teren neimprejmuit;

B. Partea II. Proprietari şi acte

Inscrieri privitoare la dreptul de proprietate şi alte drepturi reale		Referinţe
3881 / 14/10/2024		
Act Administrativ nr. 6008, din 14/10/2024 emis de Primaria com. Damuc;		
B1	Inscrierea posesiei, drept de PROPRIETATE, dobandit prin Lege, cota actuala 1/1, cota initiala 1/1	A1
	1) **GÎRBULEŢ IONEL** 2) **GÎRBULEŢ MARINEL** 3) **GÎRBULEŢ GHEORGHE** 4) **DANDU AGURIŢA** 5) **CUCU NICULINA**	

C. Partea III. SARCINI .

Inscrieri privind dezmembramintele dreptului de proprietate, drepturi reale de garanţie şi sarcini	Referinţe
NU SUNT	

Anexa Nr. 1 La Partea I

Teren

Nr cadastral	Suprafaţa (mp)*	Observaţii / Referinţe
	6.931	

* Suprafaţa este determinată in planul de proiecţie Stereo 70.

DETALII LINIARE IMOBIL

Date referitoare la teren

Crt	Categorie folosință	Intra vilan	Suprafaţa (mp)	Tarla	Parcelă	Nr. topo	Observaţii / Referinţe
1	pasune	NU	758	-	-	-	Pasune impadurita
2	pasune	NU	1.786	-	-	-	
3	pasune	NU	4.387	-	-	-	Pasune impadurita

Lungime Segmente
1) Valorile lungimilor segmentelor sunt obţinute din proiecţie în plan.

Punct început	X / Y	Punct sfârşit	X / Y	Lungime segment (** (m)
1	571.224,034 583.741,22	2	571.213,878 583.792,029	51.814
2	571.213,878 583.792,029	3	571.205,219 583.836,795	45.596
3	571.205,219 583.836,795	4	571.203,173 583.847,371	10.772
4	571.203,173 583.847,371	5	571.194,261 583.884,781	38.457

Document care conține date cu caracter personal, protejat de prevederile Regulamentului (UE) nr. 679/2016 și Legii 190/2018

Punct început	X / Y	Punct sfârşit	X / Y	Lungime segment (** (m)
5	571.194,261 583.884,781	6	571.189,837 583.882,646	4.912
6	571.189,837 583.882,646	7	571.182,089 583.877,527	9.286
7	571.182,089 583.877,527	8	571.191,696 583.824,771	53.624
8	571.191,696 583.824,771	9	571.204,466 583.754,641	71.283
9	571.204,466 583.754,641	10	571.209,436 583.727,346	27.744
10	571.209,436 583.727,346	11	571.244,468 583.473,367	256.384
11	571.244,468 583.473,367	12	571.260,198 583.467,547	16.772
12	571.260,198 583.467,547	13	571.255,975 583.511,506	44.161
13	571.255,975 583.511,506	14	571.243,999 583.606,949	96.191
14	571.243,999 583.606,949	15	571.233,838 583.682,977	76.704
15	571.233,838 583.682,977	16	571.232,472 583.691,099	8.236
16	571.232,472 583.691,099	1	571.224,034 583.741,22	50.826

** Lungimile segmentelor sunt determinate în planul de proiecţie Stereo 70 şi sunt rotunjite la 1 milimetru.
*** Distanţa dintre puncte este formată din segmente cumulate ce sunt mai mici decât valoarea 1 milimetru.

Document care conține date cu caracter personal, protejat de prevederile Regulamentului (UE) nr. 679/2016 și Legii 190/2018

DATE DESPRE IMOBILUL NR. 3929

Oficiul de Cadastru şi Publicitate Imobiliară NEAMT
Biroul de Cadastru şi Publicitate Imobiliară Bicaz

A. Partea I. Descrierea imobilului

TEREN Extravilan

Adresa: Jud. Neamt, pct. 'Huisurez'

Nr. Crt	Nr cadastral Nr. topografic	Suprafaţa* (mp)	Observaţii / Referinţe
A1		7.009	Sector cadastral:166 Teren neimprejmuit;

B. Partea II. Proprietari şi acte

Inscrieri privitoare la dreptul de proprietate şi alte drepturi reale		Referinţe
3929 / 14/10/2024		
Act Administrativ nr. 6009, din 14/10/2024 emis de Primaria com. Damuc;		
B1	Inscrierea posesiei, drept de PROPRIETATE, dobandit prin Lege, cota actuala 1/1, cota initiala 1/1	A1
	1) **GÂRBULEŢ GHEORGHE** 2) **GÂRBULEŢ ELENA**, -DECEDAT DEFUNCT:Da	

C. Partea III. SARCINI .

Inscrieri privind dezmembramintele dreptului de proprietate, drepturi reale de garanţie şi sarcini	Referinţe
NU SUNT	

Anexa Nr. 1 La Partea I

Teren

Nr cadastral	Suprafaţa (mp)*	Observaţii / Referinţe
	7.009	

* Suprafaţa este determinată in planul de proiecţie Stereo 70.

DETALII LINIARE IMOBIL

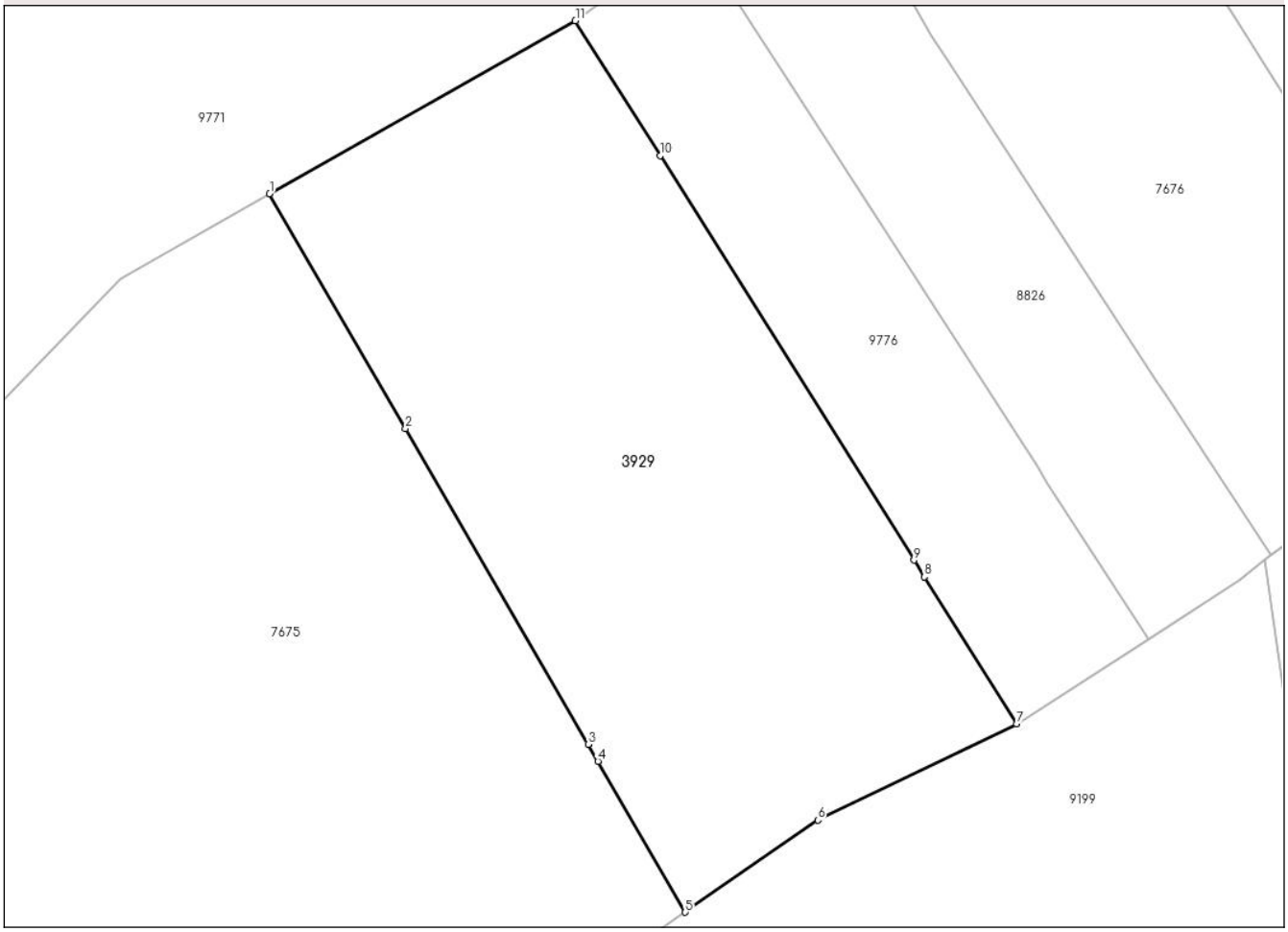

Date referitoare la teren

Crt	Categorie folosință	Intra vilan	Suprafaţa (mp)	Tarla	Parcelă	Nr. topo	Observaţii / Referinţe
1	faneata	NU	1.430	-	-	-	
2	drum	NU	172	-	-	-	
3	faneata	NU	3.474	-	-	-	
4	pasune	NU	1.933	-	-	-	Pasune impadurita

Lungime Segmente
1) Valorile lungimilor segmentelor sunt obţinute din proiecţie în plan.

Punct început	X / Y	Punct sfârşit	X / Y	Lungime segment (** (m)
1	571.681,595 582.589,059	2	571.702,362 582.553,202	41.437
2	571.702,362 582.553,202	3	571.730,231 582.505,084	55.606
3	571.730,231 582.505,084	4	571.731,744 582.502,472	3.019

Document care conține date cu caracter personal, protejat de prevederile Regulamentului (UE) nr. 679/2016 și Legii 190/2018

Punct început	X / Y	Punct sfârşit	X / Y	Lungime segment (** (m)
4	571.731,744 582.502,472	5	571.745,067 582.479,468	26.584
5	571.745,067 582.479,468	6	571.765,29 582.493,51	24.62
6	571.765,29 582.493,51	7	571.795,642 582.508,189	33.715
7	571.795,642 582.508,189	8	571.781,568 582.530,593	26.458
8	571.781,568 582.530,593	9	571.779,964 582.533,146	3.015
9	571.779,964 582.533,146	10	571.741,209 582.594,834	72.852
10	571.741,209 582.594,834	11	571.728,275 582.615,422	24.314
11	571.728,275 582.615,422	1	571.681,595 582.589,059	53.61

** Lungimile segmentelor sunt determinate în planul de proiecţie Stereo 70 şi sunt rotunjite la 1 milimetru.
*** Distanţa dintre puncte este formată din segmente cumulate ce sunt mai mici decât valoarea 1 milimetru.

Document care conține date cu caracter personal, protejat de prevederile Regulamentului (UE) nr. 679/2016 și Legii 190/2018

DATE DESPRE IMOBILUL NR. 3982

Oficiul de Cadastru şi Publicitate Imobiliară NEAMT
Biroul de Cadastru şi Publicitate Imobiliară Bicaz

A. Partea I. Descrierea imobilului

TEREN Extravilan

Adresa: Jud. Neamt, pct. 'Scursura'

Nr. Crt	Nr cadastral Nr. topografic	Suprafaţa* (mp)	Observaţii / Referinţe
A1		14.326	Sector cadastral:166 Teren neimprejmuit;

B. Partea II. Proprietari şi acte

Inscrieri privitoare la dreptul de proprietate şi alte drepturi reale		Referinţe
3982 / 14/10/2024		
Act Administrativ nr. 6010, din 14/10/2024 emis de Primaria com. Damuc;		
B1	Inscrierea posesiei, drept de PROPRIETATE, dobandit prin Lege, cota actuala 1/1, cota initiala 1/1	A1
	1) **DANDU VERGENIA**	

C. Partea III. SARCINI .

Inscrieri privind dezmembramintele dreptului de proprietate, drepturi reale de garanţie şi sarcini	Referinţe
NU SUNT	

Document care conține date cu caracter personal, protejat de prevederile Regulamentului (UE) nr. 679/2016 și Legii 190/2018

Anexa Nr. 1 La Partea I

Teren

Nr cadastral	Suprafaţa (mp)*	Observaţii / Referinţe
	14.326	

* Suprafaţa este determinată in planul de proiecţie Stereo 70.

DETALII LINIARE IMOBIL

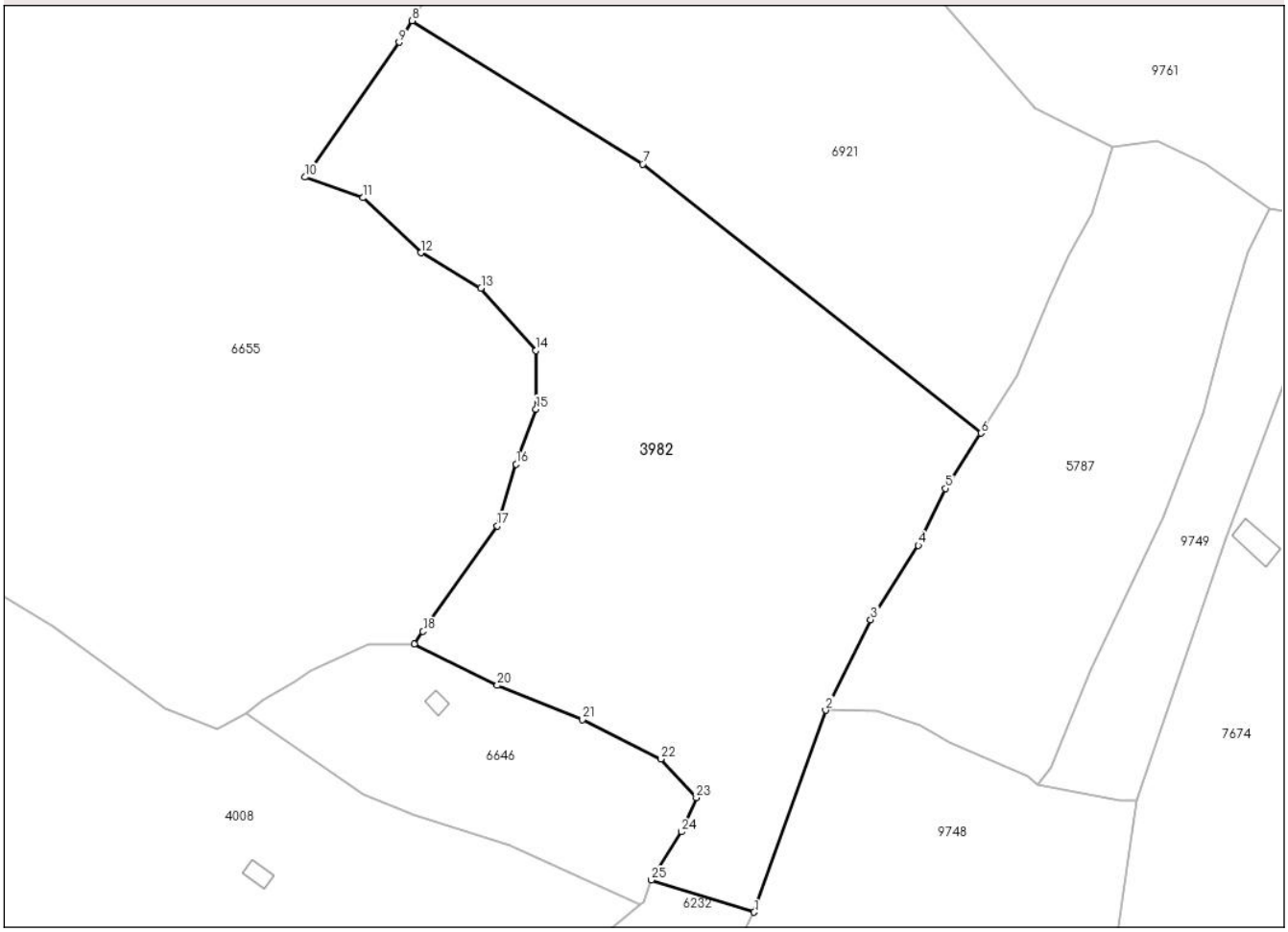

Date referitoare la teren

Crt	Categorie folosință	Intra vilan	Suprafaţa (mp)	Tarla	Parcelă	Nr. topo	Observaţii / Referinţe
1	faneata	NU	11.210	-	-	-	
2	pasune	NU	3.116	-	-	-	

Lungime Segmente

1) Valorile lungimilor segmentelor sunt obţinute din proiecţie în plan.

Punct început	X / Y	Punct sfârşit	X / Y	Lungime segment (** (m)
1	571.277,843 582.856,364	2	571.294,668 582.903,87	50.397
3	571.305,285 582.925,105	4	571.316,506 582.942,599	20.783
5	571.322,9 582.955,991	6	571.331,207 582.968,985	15.422
7	571.251,614 583.032,208	8	571.197,379 583.065,928	63.863

Punct început	X / Y	Punct sfârşit	X / Y	Lungime segment (** (m)
2	571.294,668 582.903,87	3	571.305,285 582.925,105	23.741
4	571.316,506 582.942,599	5	571.322,9 582.955,991	14.84
6	571.331,207 582.968,985	7	571.251,614 583.032,208	101.647
8	571.197,379 583.065,928	9	571.194,297 583.060,874	5.92

Document care conține date cu caracter personal, protejat de prevederile Regulamentului (UE) nr. 679/2016 și Legii 190/2018

Punct început	X / Y	Punct sfârşit	X / Y	Lungime segment (** (m)
9	571.194,297 583.060,874	10	571.172,216 583.029,155	38.648
11	571.185,766 583.024,303	12	571.199,438 583.011,375	18.816
13	571.213,575 583.003,097	14	571.226,502 582.988,403	19.571
15	571.226,502 582.974,638	16	571.221,852 582.961,71	13.739
17	571.217,388 582.947,201	18	571.199,937 582.922,367	30.352
19	571.197,872 582.919,429	20	571.217,392 582.909,698	21.811
21	571.237,447 582.901,676	22	571.255,861 582.892,378	20.628
23	571.264,248 582.883,262	24	571.260,784 582.875,24	8.738
25	571.253,65 582.863,928	1	571.277,843 582.856,364	25.348

Punct început	X / Y	Punct sfârşit	X / Y	Lungime segment (** (m)
10	571.172,216 583.029,155	11	571.185,766 583.024,303	14.393
12	571.199,438 583.011,375	13	571.213,575 583.003,097	16.382
14	571.226,502 582.988,403	15	571.226,502 582.974,638	13.765
16	571.221,852 582.961,71	17	571.217,388 582.947,201	15.18
18	571.199,937 582.922,367	19	571.197,872 582.919,429	3.591
20	571.217,392 582.909,698	21	571.237,447 582.901,676	21.6
22	571.255,861 582.892,378	23	571.264,248 582.883,262	12.387
24	571.260,784 582.875,24	25	571.253,65 582.863,928	13.374

** Lungimile segmentelor sunt determinate în planul de proiecţie Stereo 70 şi sunt rotunjite la 1 milimetru.
*** Distanţa dintre puncte este formată din segmente cumulate ce sunt mai mici decât valoarea 1 milimetru.

Document care conține date cu caracter personal, protejat de prevederile Regulamentului (UE) nr. 679/2016 și Legii 190/2018

DATE DESPRE IMOBILUL NR. 4008

Oficiul de Cadastru şi Publicitate Imobiliară NEAMT
Biroul de Cadastru şi Publicitate Imobiliară Bicaz

A. Partea I. Descrierea imobilului

TEREN Extravilan

Adresa: Jud. Neamt, pct. 'Huisurez'

Nr. Crt	Nr cadastral Nr. topografic	Suprafaţa* (mp)	Observaţii / Referinţe
A1		35.656	Sector cadastral:166 Teren neimprejmuit;

Construcţii

Crt	Nr cadastral Nr. topografic	Adresa	Observaţii / Referinţe
A1.1		Jud. Neamt	Nr. niveluri:1; S. construita la sol:25 mp;

B. Partea II. Proprietari şi acte

Inscrieri privitoare la dreptul de proprietate şi alte drepturi reale		Referinţe
4008 / 14/10/2024		
Act Administrativ nr. 6011, din 14/10/2024 emis de Primaria com. Damuc;		
B1	Inscrierea posesiei, drept de PROPRIETATE, dobandit prin Lege, cota actuala 1/1, cota initiala 1/1	A1
	1) **OLARIU TOADER**, -DECEDAT DEFUNCT:Da 2) **OLARIU RAFILA**, -DECEDAT DEFUNCT:Da	
Act Administrativ nr. 6226, din 23/10/2024 emis de Primaria com. Damuc;		
B2	Intabulare, drept de PROPRIETATE, dobandit prin Lege, cota actuala 1/1, cota initiala 1/1	A1.1
	1) **OLARIU TOADER**, -DECEDAT DEFUNCT:Da 2) **OLARIU RAFILA**, -DECEDAT DEFUNCT:Da	

C. Partea III. SARCINI .

Inscrieri privind dezmembramintele dreptului de proprietate, drepturi reale de garanţie şi sarcini	Referinţe
NU SUNT	

Document care conține date cu caracter personal, protejat de prevederile Regulamentului (UE) nr. 679/2016 și Legii 190/2018

Anexa Nr. 1 La Partea I

Teren

Nr cadastral	Suprafaţa (mp)*	Observaţii / Referinţe
	35.656	

* Suprafaţa este determinată in planul de proiecţie Stereo 70.

DETALII LINIARE IMOBIL

Date referitoare la teren

Crt	Categorie folosință	Intra vilan	Suprafaţa (mp)	Tarla	Parcelă	Nr. topo	Observaţii / Referinţe
1	faneata	NU	14.648	-	-	-	
2	pasune	NU	21.008	-	-	-	Pasune impadurita

Date referitoare la construcţii

Crt	Număr	Destinaţie construcţie	Supraf. (mp)	Situaţie juridică	Observaţii / Referinţe
A1.1		constructii anexa	25	Cu acte	Nr. niveluri:1; S. construita la sol:25 mp;

Lungime Segmente

1) Valorile lungimilor segmentelor sunt obţinute din proiecţie în plan.

Punct început	X / Y	Punct sfârşit	X / Y	Lungime segment (** (m)
1	571.208,871 582.746,129	2	571.218,067 582.794,842	49.573
3	571.224,75 582.815,781	4	571.242,48 582.851,052	39.477
5	571.251,078 582.858,216	6	571.220,218 582.872,049	33.819

Punct început	X / Y	Punct sfârşit	X / Y	Lungime segment (** (m)
2	571.218,067 582.794,842	3	571.224,75 582.815,781	21.98
4	571.242,48 582.851,052	5	571.251,078 582.858,216	11.191
6	571.220,218 582.872,049	7	571.197,701 582.879,16	23.613

Document care conține date cu caracter personal, protejat de prevederile Regulamentului (UE) nr. 679/2016 și Legii 190/2018

Punct început	X / Y	Punct sfârşit	X / Y	Lungime segment (** (m)
7	571.197,701 582.879,16	8	571.185,851 582.883,991	12.797
9	571.158,286 582.903,089	10	571.151,609 582.899,438	7.61
11	571.139,31 582.904,124	12	571.112,837 582.923,568	32.846
13	571.099,242 582.931,725	14	571.082,325 582.940,742	19.17
15	571.057,732 582.954,455	16	571.044,169 582.960,118	14.698
17	571.031,294 582.964,645	18	571.025,22 582.949,572	16.251
19	571.023,264 582.942,583	20	571.015,907 582.923,393	20.552
21	571.012,745 582.912,148	22	571.003,913 582.889,346	24.453
23	571.008,001 582.887,946	24	571.001,062 582.753,498	134.627
25	571.017,996 582.753,424	26	571.038,731 582.756,549	20.969
27	571.062,909 582.761,596	28	571.072,848 582.763,82	10.185
29	571.082,587 582.764,843	30	571.115,414 582.761,979	32.952
31	571.143,361 582.756,234	32	571.155,306 582.752,059	12.654
33	571.170,45 582.747,383	34	571.181,939 582.747,033	11.494
35	571.202,516 582.746,332	1	571.208,871 582.746,129	6.358

Punct început	X / Y	Punct sfârşit	X / Y	Lungime segment (** (m)
8	571.185,851 582.883,991	9	571.158,286 582.903,089	33.535
10	571.151,609 582.899,438	11	571.139,31 582.904,124	13.161
12	571.112,837 582.923,568	13	571.099,242 582.931,725	15.854
14	571.082,325 582.940,742	15	571.057,732 582.954,455	28.158
16	571.044,169 582.960,118	17	571.031,294 582.964,645	13.648
18	571.025,22 582.949,572	19	571.023,264 582.942,583	7.258
20	571.015,907 582.923,393	21	571.012,745 582.912,148	11.681
22	571.003,913 582.889,346	23	571.008,001 582.887,946	4.321
24	571.001,062 582.753,498	25	571.017,996 582.753,424	16.934
26	571.038,731 582.756,549	27	571.062,909 582.761,596	24.699
28	571.072,848 582.763,82	29	571.082,587 582.764,843	9.793
30	571.115,414 582.761,979	31	571.143,361 582.756,234	28.531
32	571.155,306 582.752,059	33	571.170,45 582.747,383	15.849
34	571.181,939 582.747,033	35	571.202,516 582.746,332	20.589

** Lungimile segmentelor sunt determinate în planul de proiecţie Stereo 70 şi sunt rotunjite la 1 milimetru.
*** Distanţa dintre puncte este formată din segmente cumulate ce sunt mai mici decât valoarea 1 milimetru.

Document care conține date cu caracter personal, protejat de prevederile Regulamentului (UE) nr. 679/2016 și Legii 190/2018

DATE DESPRE IMOBILUL NR. 4730

Oficiul de Cadastru şi Publicitate Imobiliară NEAMT
Biroul de Cadastru şi Publicitate Imobiliară Bicaz

A. Partea I. Descrierea imobilului

TEREN Extravilan

Adresa: Jud. Neamt, pct. 'Scursura'

Nr. Crt	Nr cadastral Nr. topografic	Suprafaţa* (mp)	Observaţii / Referinţe
A1		2.270	Sector cadastral:166 Teren neimprejmuit;

B. Partea II. Proprietari şi acte

Inscrieri privitoare la dreptul de proprietate şi alte drepturi reale		Referinţe
4730 / 14/10/2024		
Act Administrativ nr. 6012, din 14/10/2024 emis de Primaria com. Damuc;		
B1	Inscrierea posesiei, drept de PROPRIETATE, dobandit prin Lege, cota actuala 1/1, cota initiala 1/1	A1
	1) **OLARU GAVRIL**	

C. Partea III. SARCINI .

Inscrieri privind dezmembramintele dreptului de proprietate, drepturi reale de garanţie şi sarcini	Referinţe
NU SUNT	

Document care conține date cu caracter personal, protejat de prevederile Regulamentului (UE) nr. 679/2016 și Legii 190/2018

Anexa Nr. 1 La Partea I

Teren

Nr cadastral	Suprafaţa (mp)*	Observaţii / Referinţe
	2.270	

* Suprafaţa este determinată in planul de proiecţie Stereo 70.

DETALII LINIARE IMOBIL

Date referitoare la teren

Crt	Categorie folosință	Intra vilan	Suprafaţa (mp)	Tarla	Parcelă	Nr. topo	Observaţii / Referinţe
1	faneata	NU	553	-	-	-	
2	drum	NU	57	-	-	-	
3	faneata	NU	1.660	-	-	-	

Lungime Segmente
1) Valorile lungimilor segmentelor sunt obţinute din proiecţie în plan.

Punct început	X / Y	Punct sfârşit	X / Y	Lungime segment (** (m)
1	571.882,896 582.568,402	2	571.867,739 582.589,838	26.253
2	571.867,739 582.589,838	3	571.865,981 582.592,324	3.045
3	571.865,981 582.592,324	4	571.855,17 582.607,614	18.726
4	571.855,17 582.607,614	5	571.822,851 582.666,484	67.158

Document care conține date cu caracter personal, protejat de prevederile Regulamentului (UE) nr. 679/2016 și Legii 190/2018

Punct început	X / Y	Punct sfârşit	X / Y	Lungime segment (** (m)
5	571.822,851 582.666,484	6	571.803,64 582.658,636	20.752
6	571.803,64 582.658,636	7	571.825,386 582.621,687	42.873
7	571.825,386 582.621,687	8	571.848,84 582.584,045	44.351
8	571.848,84 582.584,045	9	571.850,424 582.581,502	2.996
9	571.850,424 582.581,502	10	571.866,002 582.556,5	29.458
10	571.866,002 582.556,5	11	571.882,411 582.568,157	20.128
11	571.882,411 582.568,157	1	571.882,896 582.568,402	0.543

** Lungimile segmentelor sunt determinate în planul de proiecţie Stereo 70 şi sunt rotunjite la 1 milimetru.
*** Distanţa dintre puncte este formată din segmente cumulate ce sunt mai mici decât valoarea 1 milimetru.

Document care conține date cu caracter personal, protejat de prevederile Regulamentului (UE) nr. 679/2016 și Legii 190/2018

DATE DESPRE IMOBILUL NR. 5583

Oficiul de Cadastru şi Publicitate Imobiliară NEAMT
Biroul de Cadastru şi Publicitate Imobiliară Bicaz

A. Partea I. Descrierea imobilului

TEREN Extravilan

Adresa: Jud. Neamt, pct. 'Huisurez'

Nr. Crt	Nr cadastral Nr. topografic	Suprafaţa* (mp)	Observaţii / Referinţe
A1		1.587	Sector cadastral:166 Teren neimprejmuit;

B. Partea II. Proprietari şi acte

Inscrieri privitoare la dreptul de proprietate şi alte drepturi reale		Referinţe
5583 / 14/10/2024		
Act Administrativ nr. 6013, din 14/10/2024 emis de Primaria com. Damuc;		
B1	Inscrierea posesiei, drept de PROPRIETATE, dobandit prin Lege, cota actuala 1/1, cota initiala 1/1	A1
	1) **SUCIU VIOREL** 2) **SUCIU MARIA**	

C. Partea III. SARCINI .

Inscrieri privind dezmembramintele dreptului de proprietate, drepturi reale de garanţie şi sarcini	Referinţe
NU SUNT	

Document care conține date cu caracter personal, protejat de prevederile Regulamentului (UE) nr. 679/2016 și Legii 190/2018

Anexa Nr. 1 La Partea I

Teren

Nr cadastral	Suprafaţa (mp)*	Observaţii / Referinţe
	1.587	

* Suprafaţa este determinată in planul de proiecţie Stereo 70.

DETALII LINIARE IMOBIL

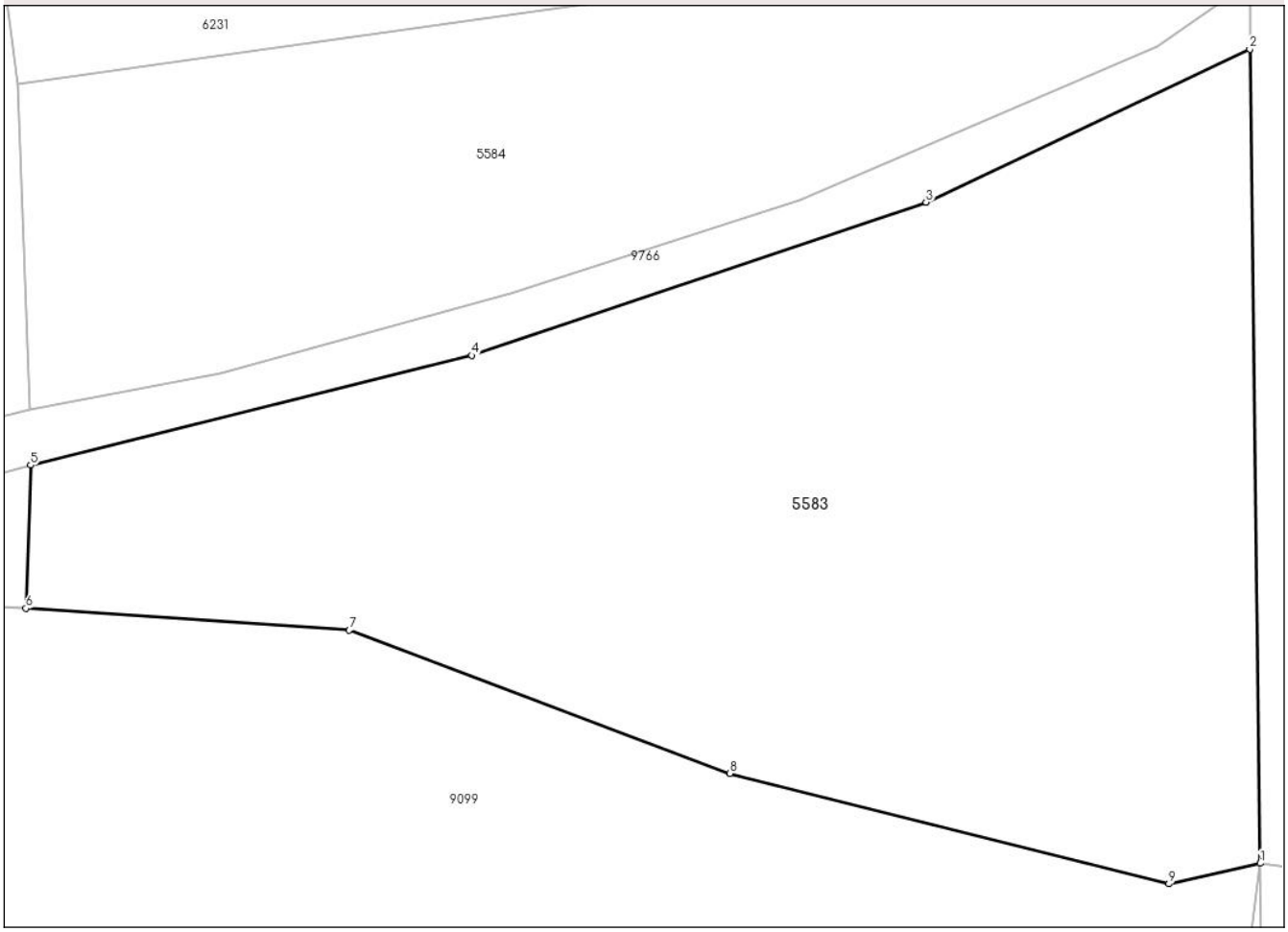

Date referitoare la teren

Crt	Categorie folosință	Intra vilan	Suprafaţa (mp)	Tarla	Parcelă	Nr. topo	Observaţii / Referinţe
1	faneata	NU	1.587	-	-	-	

Lungime Segmente
1) Valorile lungimilor segmentelor sunt obţinute din proiecţie în plan.

Punct început	X / Y	Punct sfârşit	X / Y	Lungime segment (** (m)
1	571.377,92 582.376,42	2	571.377,362 582.419,927	43.511
2	571.377,362 582.419,927	3	571.360,037 582.411,742	19.161
3	571.360,037 582.411,742	4	571.335,754 582.403,556	25.626
4	571.335,754 582.403,556	5	571.312,153 582.397,69	24.319
5	571.312,153 582.397,69	6	571.311,896 582.390,037	7.657

Document care conține date cu caracter personal, protejat de prevederile Regulamentului (UE) nr. 679/2016 și Legii 190/2018

Punct început	X / Y	Punct sfârşit	X / Y	Lungime segment (** (m)
6	571.311,896 582.390,037	7	571.329,19 582.388,88	17.333
7	571.329,19 582.388,88	8	571.349,55 582.381,22	21.753
8	571.349,55 582.381,22	9	571.373,04 582.375,32	24.22
9	571.373,04 582.375,32	1	571.377,92 582.376,42	5.002

** Lungimile segmentelor sunt determinate în planul de proiecţie Stereo 70 şi sunt rotunjite la 1 milimetru.
*** Distanţa dintre puncte este formată din segmente cumulate ce sunt mai mici decât valoarea 1 milimetru.

Document care conține date cu caracter personal, protejat de prevederile Regulamentului (UE) nr. 679/2016 și Legii 190/2018

DATE DESPRE IMOBILUL NR. 5584

Oficiul de Cadastru şi Publicitate Imobiliară NEAMT
Biroul de Cadastru şi Publicitate Imobiliară Bicaz

A. Partea I. Descrierea imobilului

TEREN Extravilan

Adresa: Jud. Neamt, pct. 'Huisurez'

Nr. Crt	Nr cadastral Nr. topografic	Suprafaţa* (mp)	Observaţii / Referinţe
A1		854	Sector cadastral:166 Teren neimprejmuit;

B. Partea II. Proprietari şi acte

Inscrieri privitoare la dreptul de proprietate şi alte drepturi reale		Referinţe
5584 / 14/10/2024		
Act Administrativ nr. 6014, din 14/10/2024 emis de Primaria com. Damuc;		
B1	Inscrierea posesiei, drept de PROPRIETATE, dobandit prin Lege, cota actuala 1/1, cota initiala 1/1	A1
	1) **SUCIU VIOREL** 2) **SUCIU MARIA**	

C. Partea III. SARCINI .

Inscrieri privind dezmembramintele dreptului de proprietate, drepturi reale de garanţie şi sarcini	Referinţe
NU SUNT	

Document care conține date cu caracter personal, protejat de prevederile Regulamentului (UE) nr. 679/2016 și Legii 190/2018

Anexa Nr. 1 La Partea I

Teren

Nr cadastral	Suprafaţa (mp)*	Observaţii / Referinţe
	854	

* Suprafaţa este determinată in planul de proiecţie Stereo 70.

DETALII LINIARE IMOBIL

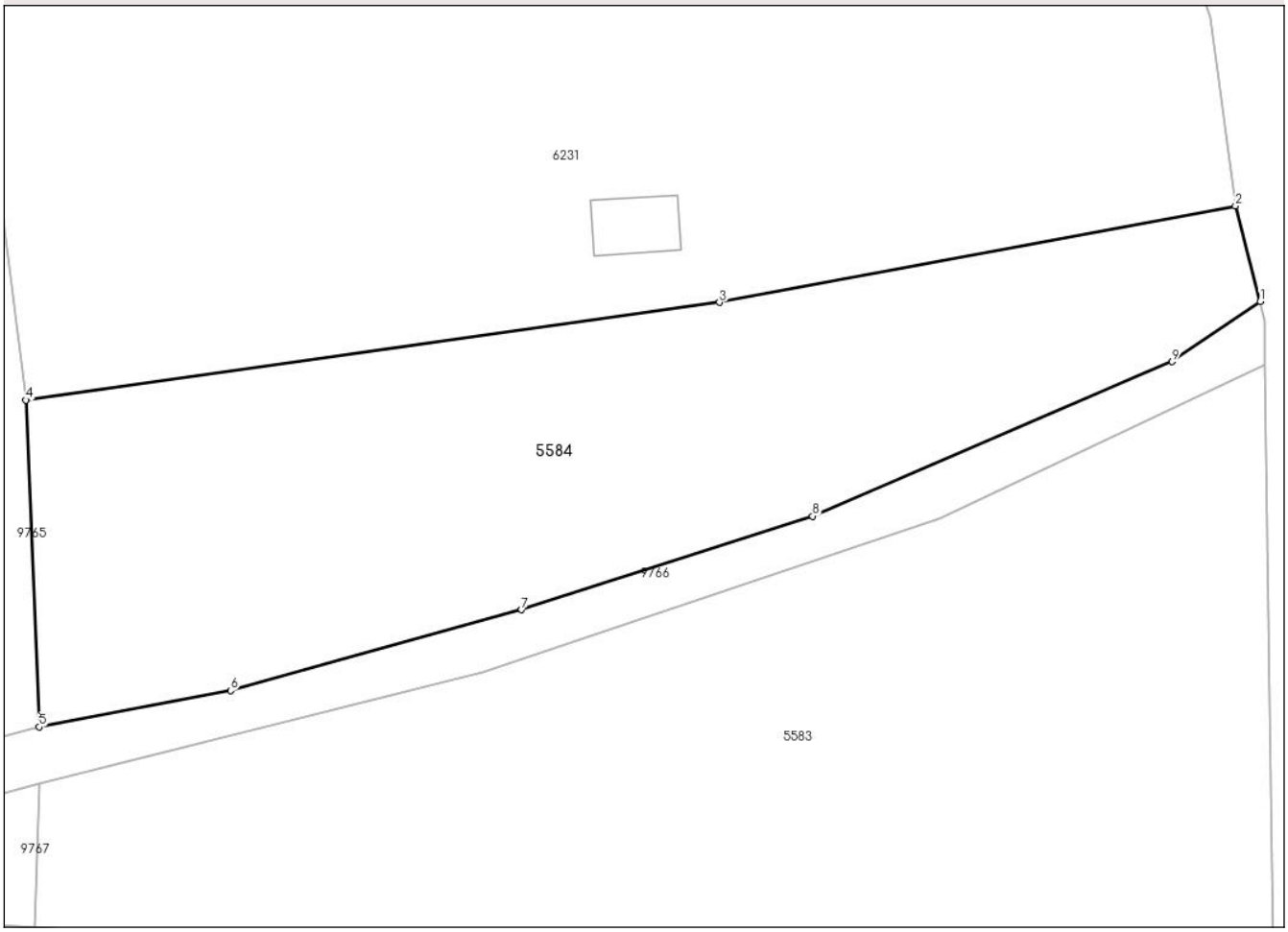

Date referitoare la teren

Crt	Categorie folosință	Intra vilan	Suprafaţa (mp)	Tarla	Parcelă	Nr. topo	Observaţii / Referinţe
1	faneata	NU	854	-	-	-	

Lungime Segmente
1) Valorile lungimilor segmentelor sunt obţinute din proiecţie în plan.

Punct început	X / Y	Punct sfârşit	X / Y	Lungime segment (** (m)
1	571.377,09 582.423,29	2	571.375,77 582.428,354	5.233
2	571.375,77 582.428,354	3	571.348,322 582.423,236	27.921
3	571.348,322 582.423,236	4	571.311,43 582.418,043	37.256
4	571.311,43 582.418,043	5	571.312,136 582.400,682	17.375
5	571.312,136 582.400,682	6	571.322,316 582.402,601	10.359

Document care conține date cu caracter personal, protejat de prevederile Regulamentului (UE) nr. 679/2016 și Legii 190/2018

Punct început	X / Y	Punct sfârşit	X / Y	Lungime segment (** (m)
6	571.322,316 582.402,601	7	571.337,8 582.406,899	16.069
7	571.337,8 582.406,899	8	571.353,284 582.411,878	16.265
8	571.353,284 582.411,878	9	571.372,399 582.420,088	20.804
9	571.372,399 582.420,088	1	571.377,09 582.423,29	5.68

** Lungimile segmentelor sunt determinate în planul de proiecţie Stereo 70 şi sunt rotunjite la 1 milimetru.
*** Distanţa dintre puncte este formată din segmente cumulate ce sunt mai mici decât valoarea 1 milimetru.

Document care conține date cu caracter personal, protejat de prevederile Regulamentului (UE) nr. 679/2016 și Legii 190/2018

DATE DESPRE IMOBILUL NR. 5593

Oficiul de Cadastru şi Publicitate Imobiliară NEAMT
Biroul de Cadastru şi Publicitate Imobiliară Bicaz

A. Partea I. Descrierea imobilului

TEREN Extravilan

Adresa: Jud. Neamt, pct. 'Huisurez'

Nr. Crt	Nr cadastral Nr. topografic	Suprafaţa* (mp)	Observaţii / Referinţe
A1		5.709	Sector cadastral:166 Teren neimprejmuit;

B. Partea II. Proprietari şi acte

Inscrieri privitoare la dreptul de proprietate şi alte drepturi reale		Referinţe
5593 / 14/10/2024		
Act Administrativ nr. 6015, din 14/10/2024 emis de Primaria com. Damuc;		
B1	Inscrierea posesiei, drept de PROPRIETATE, dobandit prin Lege, cota actuala 1/1, cota initiala 1/1	A1
	1) **DANDU MANOLE** 2) **DANDU MAGDALENA**	

C. Partea III. SARCINI .

Inscrieri privind dezmembramintele dreptului de proprietate, drepturi reale de garanţie şi sarcini	Referinţe
NU SUNT	

Document care conține date cu caracter personal, protejat de prevederile Regulamentului (UE) nr. 679/2016 și Legii 190/2018

Anexa Nr. 1 La Partea I

Teren

Nr cadastral	Suprafaţa (mp)*	Observaţii / Referinţe
	5.709	

* Suprafaţa este determinată in planul de proiecţie Stereo 70.

DETALII LINIARE IMOBIL

Date referitoare la teren

Crt	Categorie folosință	Intra vilan	Suprafaţa (mp)	Tarla	Parcelă	Nr. topo	Observaţii / Referinţe
1	pasune	NU	5.382	-	-	-	Pasune impadurita
2	pasune	NU	327	-	-	-	

Lungime Segmente
1) Valorile lungimilor segmentelor sunt obţinute din proiecţie în plan.

Punct început	X / Y	Punct sfârşit	X / Y	Lungime segment (** (m)
1	571.267,731 582.572,935	2	571.264,611 582.573,214	3.132
2	571.264,611 582.573,214	3	571.161,413 582.389,144	211.025
3	571.161,413 582.389,144	4	571.171,874 582.385,131	11.204
4	571.171,874 582.385,131	5	571.182,175 582.381,637	10.877

Document care conține date cu caracter personal, protejat de prevederile Regulamentului (UE) nr. 679/2016 și Legii 190/2018

Punct început	X / Y	Punct sfârşit	X / Y	Lungime segment (** (m)
5	571.182,175 582.381,637	6	571.195,276 582.379,593	13.259
6	571.195,276 582.379,593	7	571.204,878 582.400,457	22.967
7	571.204,878 582.400,457	8	571.269,851 582.538,079	152.188
8	571.269,851 582.538,079	9	571.285,459 582.571,14	36.56
9	571.285,459 582.571,14	1	571.267,731 582.572,935	17.819

** Lungimile segmentelor sunt determinate în planul de proiecţie Stereo 70 şi sunt rotunjite la 1 milimetru.
*** Distanţa dintre puncte este formată din segmente cumulate ce sunt mai mici decât valoarea 1 milimetru.

Document care conține date cu caracter personal, protejat de prevederile Regulamentului (UE) nr. 679/2016 și Legii 190/2018

DATE DESPRE IMOBILUL NR. 5714

Oficiul de Cadastru şi Publicitate Imobiliară NEAMT
Biroul de Cadastru şi Publicitate Imobiliară Bicaz

A. Partea I. Descrierea imobilului

TEREN Extravilan

Adresa: Jud. Neamt, pct. 'Huisurez'

Nr. Crt	Nr cadastral Nr. topografic	Suprafaţa* (mp)	Observaţii / Referinţe
A1		13.817	Sector cadastral:166 Teren neimprejmuit;

B. Partea II. Proprietari şi acte

Inscrieri privitoare la dreptul de proprietate şi alte drepturi reale		Referinţe
5714 / 14/10/2024		
Act Administrativ nr. 6016, din 14/10/2024 emis de Primaria com. Damuc;		
B1	Inscrierea posesiei, drept de PROPRIETATE, dobandit prin Lege, cota actuala 1/1, cota initiala 1/1	A1
	1) **FRĂSINARU SABIN** 2) **FRĂSINARU ILEANA**	

C. Partea III. SARCINI .

Inscrieri privind dezmembramintele dreptului de proprietate, drepturi reale de garanţie şi sarcini	Referinţe
NU SUNT	

Document care conține date cu caracter personal, protejat de prevederile Regulamentului (UE) nr. 679/2016 și Legii 190/2018

Anexa Nr. 1 La Partea I

Teren

Nr cadastral	Suprafaţa (mp)*	Observaţii / Referinţe
	13.817	

* Suprafaţa este determinată in planul de proiecţie Stereo 70.

DETALII LINIARE IMOBIL

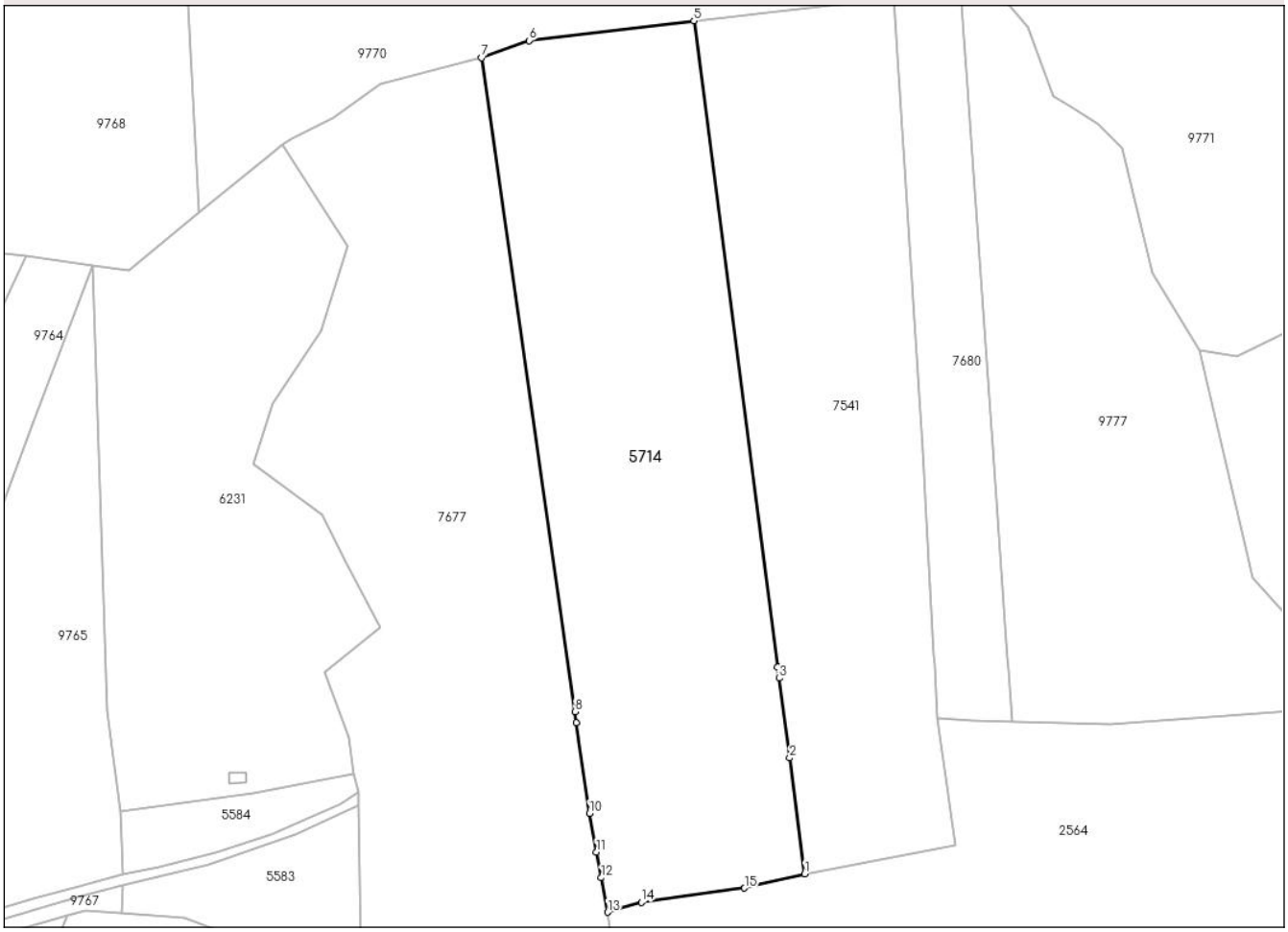

Date referitoare la teren

Crt	Categorie folosință	Intra vilan	Suprafaţa (mp)	Tarla	Parcelă	Nr. topo	Observaţii / Referinţe
1	pasune	NU	1.718	-	-	-	Pasune impadurita
2	faneata	NU	1.443	-	-	-	
3	drum	NU	174	-	-	-	
4	pasune	NU	10.482	-	-	-	

Lungime Segmente
1) Valorile lungimilor segmentelor sunt obţinute din proiecţie în plan.

Punct început	X / Y	Punct sfârşit	X / Y	Lungime segment (** (m)
1	571.500,342 582.400,903	2	571.496,194 582.432,815	32.18
2	571.496,194 582.432,815	3	571.493,335 582.454,817	22.187
3	571.493,335 582.454,817	4	571.492,947 582.457,805	3.013

Document care conține date cu caracter personal, protejat de prevederile Regulamentului (UE) nr. 679/2016 și Legii 190/2018

Punct început	X / Y	Punct sfârşit	X / Y	Lungime segment (** (m)
4	571.492,947 582.457,805	5	571.469,785 582.636,026	179.72
5	571.469,785 582.636,026	6	571.424,303 582.630,532	45.813
6	571.424,303 582.630,532	7	571.411,199 582.625,84	13.919
7	571.411,199 582.625,84	8	571.436,957 582.445,581	182.09
8	571.436,957 582.445,581	9	571.437,39 582.442,548	3.064
9	571.437,39 582.442,548	10	571.440,962 582.417,552	25.25
10	571.440,962 582.417,552	11	571.442,928 582.406,868	10.863
11	571.442,928 582.406,868	12	571.444,23 582.399,793	7.194
12	571.444,23 582.399,793	13	571.445,975 582.390,309	9.643
13	571.445,975 582.390,309	14	571.455,303 582.393,02	9.714
14	571.455,303 582.393,02	15	571.483,759 582.396,942	28.725
15	571.483,759 582.396,942	1	571.500,342 582.400,903	17.049

** Lungimile segmentelor sunt determinate în planul de proiecţie Stereo 70 şi sunt rotunjite la 1 milimetru.
*** Distanţa dintre puncte este formată din segmente cumulate ce sunt mai mici decât valoarea 1 milimetru.

Document care conține date cu caracter personal, protejat de prevederile Regulamentului (UE) nr. 679/2016 și Legii 190/2018

DATE DESPRE IMOBILUL NR. 5786

Oficiul de Cadastru şi Publicitate Imobiliară NEAMT
Biroul de Cadastru şi Publicitate Imobiliară Bicaz

A. Partea I. Descrierea imobilului

TEREN Extravilan

Adresa: Jud. Neamt, pct. 'Huisurez'

Nr. Crt	Nr cadastral Nr. topografic	Suprafaţa* (mp)	Observaţii / Referinţe
A1		5.215	Sector cadastral:166 Teren neimprejmuit;

B. Partea II. Proprietari şi acte

Inscrieri privitoare la dreptul de proprietate şi alte drepturi reale		Referinţe
5786 / 14/10/2024		
Act Administrativ nr. 6017, din 14/10/2024 emis de Primaria com. Damuc;		
B1	Inscrierea posesiei, drept de PROPRIETATE, dobandit prin Lege, cota actuala 1/1, cota initiala 1/1	A1
	1) **DANDU VERGENIA** 2) **DANDU GAVRIL**, -DECEDAT DEFUNCT:Da	

C. Partea III. SARCINI .

Inscrieri privind dezmembramintele dreptului de proprietate, drepturi reale de garanţie şi sarcini	Referinţe
NU SUNT	

Anexa Nr. 1 La Partea I

Teren

Nr cadastral	Suprafaţa (mp)*	Observaţii / Referinţe
	5.215	

* Suprafaţa este determinată in planul de proiecţie Stereo 70.

DETALII LINIARE IMOBIL

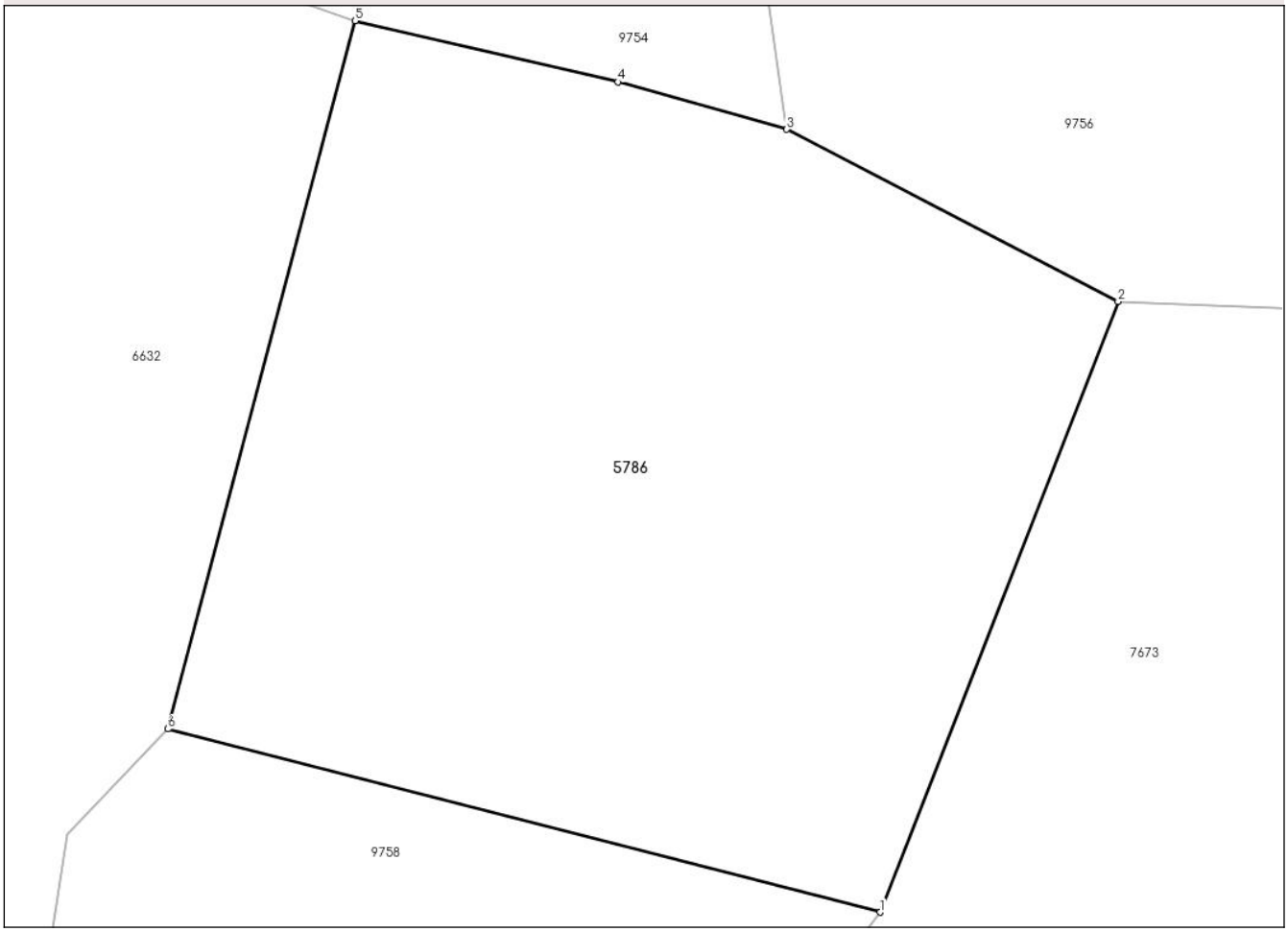

Date referitoare la teren

Crt	Categorie folosință	Intra vilan	Suprafaţa (mp)	Tarla	Parcelă	Nr. topo	Observaţii / Referinţe
1	faneata	NU	5.215	-	-	-	

Lungime Segmente
1) Valorile lungimilor segmentelor sunt obţinute din proiecţie în plan.

Punct început	X / Y	Punct sfârşit	X / Y	Lungime segment (** (m)
1	571.706,898 583.069,918	2	571.729,961 583.129,054	63.474
2	571.729,961 583.129,054	3	571.697,854 583.145,691	36.161
3	571.697,854 583.145,691	4	571.681,487 583.150,288	17.0
4	571.681,487 583.150,288	5	571.656,016 583.156,213	26.151
5	571.656,016 583.156,213	6	571.637,88 583.087,656	70.915

Document care conține date cu caracter personal, protejat de prevederile Regulamentului (UE) nr. 679/2016 și Legii 190/2018

Punct început	X / Y	Punct sfârşit	X / Y	Lungime segment (** (m)
6	571.637,88 583.087,656	1	571.706,898 583.069,918	71.261

** Lungimile segmentelor sunt determinate în planul de proiecţie Stereo 70 şi sunt rotunjite la 1 milimetru.
*** Distanţa dintre puncte este formată din segmente cumulate ce sunt mai mici decât valoarea 1 milimetru.

DATE DESPRE IMOBILUL NR. 5787

Oficiul de Cadastru şi Publicitate Imobiliară NEAMT
Biroul de Cadastru şi Publicitate Imobiliară Bicaz

A. Partea I. Descrierea imobilului

TEREN Extravilan

Adresa: Jud. Neamt, pct. 'Scursura'

Nr. Crt	Nr cadastral Nr. topografic	Suprafaţa* (mp)	Observaţii / Referinţe
A1		6.780	Sector cadastral:166 Teren imprejmuit;

B. Partea II. Proprietari şi acte

Inscrieri privitoare la dreptul de proprietate şi alte drepturi reale		Referinţe
5787 / 14/10/2024		
Act Administrativ nr. 6018, din 14/10/2024 emis de Primaria com. Damuc;		
B1	Inscrierea posesiei, drept de PROPRIETATE, dobandit prin Lege, cota actuala 1/1, cota initiala 1/1	A1
	1) **DANDU VERGENIA** 2) **DANDU GAVRIL**, -DECEDAT DEFUNCT:Da	

C. Partea III. SARCINI .

Inscrieri privind dezmembramintele dreptului de proprietate, drepturi reale de garanţie şi sarcini	Referinţe
NU SUNT	

Document care conține date cu caracter personal, protejat de prevederile Regulamentului (UE) nr. 679/2016 și Legii 190/2018

Anexa Nr. 1 La Partea I

Teren

Nr cadastral	Suprafaţa (mp)*	Observaţii / Referinţe
	6.780	

* Suprafaţa este determinată in planul de proiecţie Stereo 70.

DETALII LINIARE IMOBIL

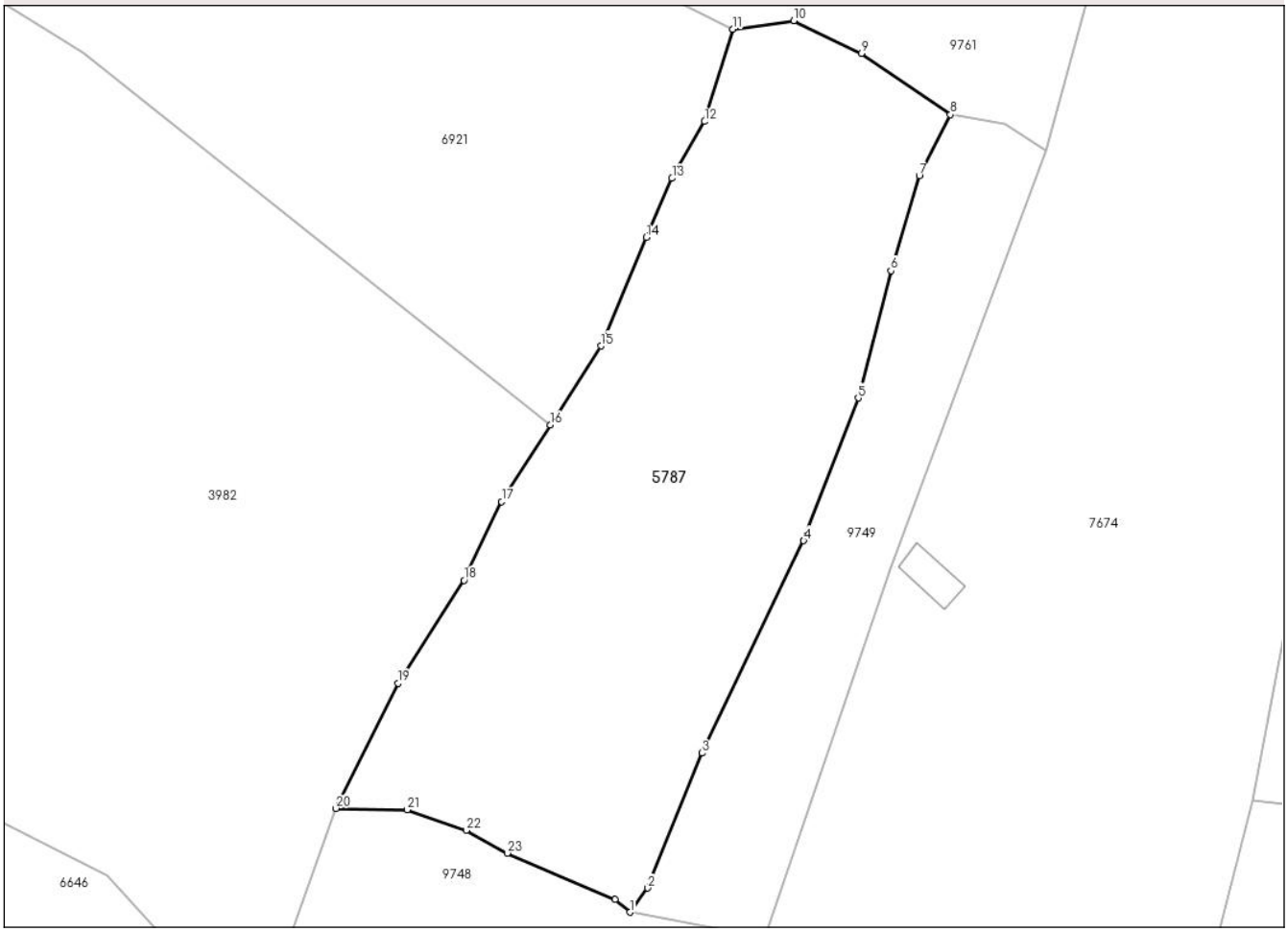

Date referitoare la teren

Crt	Categorie folosință	Intra vilan	Suprafaţa (mp)	Tarla	Parcelă	Nr. topo	Observaţii / Referinţe
1	faneata	NU	6.780	-	-	-	

Lungime Segmente

1) Valorile lungimilor segmentelor sunt obţinute din proiecţie în plan.

Punct început	X / Y	Punct sfârşit	X / Y	Lungime segment (** (m)
1	571.344,693 582.886,24	2	571.347,709 582.890,343	5.092
3	571.356,999 582.913,266	4	571.374,252 582.949,34	39.987
5	571.383,542 582.973,591	6	571.389,092 582.995,188	22.299
7	571.393,918 583.011,355	8	571.399,227 583.021,731	11.655
9	571.384,07 583.032,122	10	571.372,608 583.037,671	12.735

Punct început	X / Y	Punct sfârşit	X / Y	Lungime segment (** (m)
2	571.347,709 582.890,343	3	571.356,999 582.913,266	24.734
4	571.374,252 582.949,34	5	571.383,542 582.973,591	25.97
6	571.389,092 582.995,188	7	571.393,918 583.011,355	16.872
8	571.399,227 583.021,731	9	571.384,07 583.032,122	18.377
10	571.372,608 583.037,671	11	571.362,232 583.036,224	10.476

Document care conține date cu caracter personal, protejat de prevederile Regulamentului (UE) nr. 679/2016 și Legii 190/2018

Punct început	X / Y	Punct sfârşit	X / Y	Lungime segment (** (m)
11	571.362,232 583.036,224	12	571.357,406 583.020,539	16.411
13	571.351,856 583.010,887	14	571.347,513 583.000,873	10.915
15	571.339,791 582.982,414	16	571.331,207 582.968,985	15.938
17	571.322,9 582.955,991	18	571.316,506 582.942,599	14.84
19	571.305,285 582.925,105	20	571.294,668 582.903,87	23.741
21	571.306,854 582.903,629	22	571.316,868 582.900,13	10.608
23	571.323,866 582.896,269	24	571.342,204 582.888,427	19.944

Punct început	X / Y	Punct sfârşit	X / Y	Lungime segment (** (m)
12	571.357,406 583.020,539	13	571.351,856 583.010,887	11.134
14	571.347,513 583.000,873	15	571.339,791 582.982,414	20.009
16	571.331,207 582.968,985	17	571.322,9 582.955,991	15.422
18	571.316,506 582.942,599	19	571.305,285 582.925,105	20.783
20	571.294,668 582.903,87	21	571.306,854 582.903,629	12.188
22	571.316,868 582.900,13	23	571.323,866 582.896,269	7.992
24	571.342,204 582.888,427	1	571.344,693 582.886,24	3.313

** Lungimile segmentelor sunt determinate în planul de proiecţie Stereo 70 şi sunt rotunjite la 1 milimetru.
*** Distanţa dintre puncte este formată din segmente cumulate ce sunt mai mici decât valoarea 1 milimetru.

Document care conține date cu caracter personal, protejat de prevederile Regulamentului (UE) nr. 679/2016 și Legii 190/2018

DATE DESPRE IMOBILUL NR. 5791

Oficiul de Cadastru şi Publicitate Imobiliară NEAMT
Biroul de Cadastru şi Publicitate Imobiliară Bicaz

A. Partea I. Descrierea imobilului

TEREN Extravilan

Adresa: Jud. Neamt, pct. 'Huisurez'

Nr. Crt	Nr cadastral Nr. topografic	Suprafaţa* (mp)	Observaţii / Referinţe
A1		5.816	Sector cadastral:166 Teren neimprejmuit;

B. Partea II. Proprietari şi acte

Inscrieri privitoare la dreptul de proprietate şi alte drepturi reale		Referinţe
5791 / 14/10/2024		
Act Administrativ nr. 6019, din 14/10/2024 emis de Primaria com. Damuc;		
B1	Inscrierea posesiei, drept de PROPRIETATE, dobandit prin Lege, cota actuala 1/1, cota initiala 1/1	A1
	1) **DANDU VERGENIA** 2) **DANDU GAVRIL**, -DECEDAT DEFUNCT:Da	

C. Partea III. SARCINI .

Inscrieri privind dezmembramintele dreptului de proprietate, drepturi reale de garanţie şi sarcini	Referinţe
NU SUNT	

Anexa Nr. 1 La Partea I

Teren

Nr cadastral	Suprafaţa (mp)*	Observaţii / Referinţe
	5.816	

* Suprafaţa este determinată in planul de proiecţie Stereo 70.

DETALII LINIARE IMOBIL

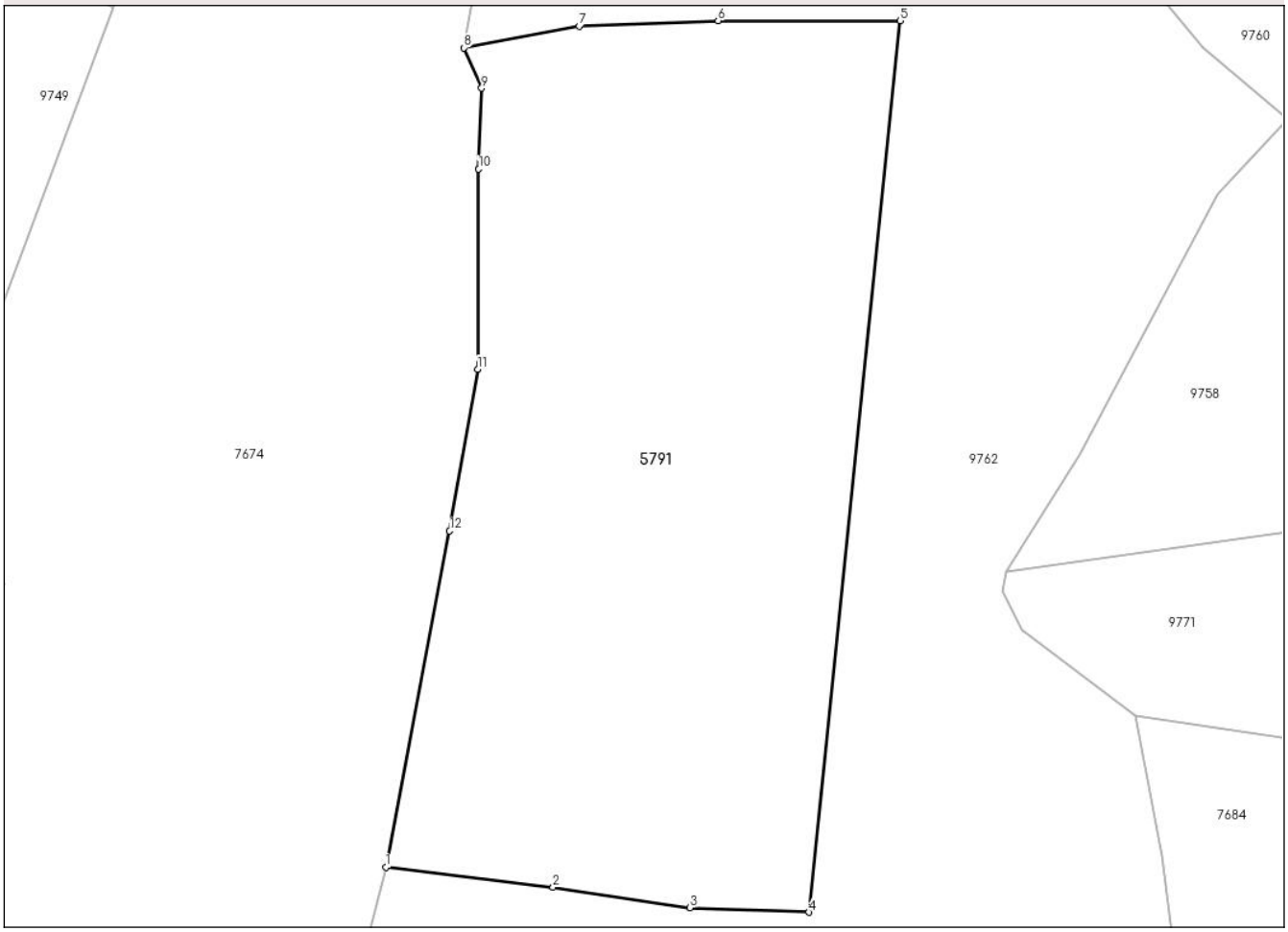

Date referitoare la teren

Crt	Categorie folosință	Intra vilan	Suprafaţa (mp)	Tarla	Parcelă	Nr. topo	Observaţii / Referinţe
1	pasune	NU	5.816	-	-	-	Pasune impadurita

Lungime Segmente
1) Valorile lungimilor segmentelor sunt obţinute din proiecţie în plan.

Punct început	X / Y	Punct sfârşit	X / Y	Lungime segment (** (m)
1	571.450,624 582.905,303	2	571.472,114 582.902,754	21.641
2	571.472,114 582.902,754	3	571.489,729 582.900,1	17.814
3	571.489,729 582.900,1	4	571.505,007 582.899,546	15.288
4	571.505,007 582.899,546	5	571.516,755 583.013,994	115.049
5	571.516,755 583.013,994	6	571.493,349 583.013,994	23.406

Document care conține date cu caracter personal, protejat de prevederile Regulamentului (UE) nr. 679/2016 și Legii 190/2018

Punct început	X / Y	Punct sfârşit	X / Y	Lungime segment (** (m)
6	571.493,349 583.013,994	7	571.475,493 583.013,27	17.871
7	571.475,493 583.013,27	8	571.460,638 583.010,51	15.109
8	571.460,638 583.010,51	9	571.462,93 583.005,322	5.672
9	571.462,93 583.005,322	10	571.462,568 582.994,946	10.382
10	571.462,568 582.994,946	11	571.462,447 582.969,248	25.698
11	571.462,447 582.969,248	12	571.458,828 582.948,496	21.065
12	571.458,828 582.948,496	1	571.450,624 582.905,303	43.965

** Lungimile segmentelor sunt determinate în planul de proiecţie Stereo 70 şi sunt rotunjite la 1 milimetru.
*** Distanţa dintre puncte este formată din segmente cumulate ce sunt mai mici decât valoarea 1 milimetru.

Document care conține date cu caracter personal, protejat de prevederile Regulamentului (UE) nr. 679/2016 și Legii 190/2018

DATE DESPRE IMOBILUL NR. 6158

Oficiul de Cadastru şi Publicitate Imobiliară NEAMT
Biroul de Cadastru şi Publicitate Imobiliară Bicaz

A. Partea I. Descrierea imobilului

TEREN Extravilan

Adresa: Jud. Neamt, pct. 'Huisurez'

Nr. Crt	Nr cadastral Nr. topografic	Suprafaţa* (mp)	Observaţii / Referinţe
A1		5.799	Sector cadastral:166 Teren neimprejmuit;

B. Partea II. Proprietari şi acte

Inscrieri privitoare la dreptul de proprietate şi alte drepturi reale		Referinţe
6158 / 14/10/2024		
Act Administrativ nr. 6020, din 14/10/2024 emis de Primaria com. Damuc;		
B1	Inscrierea posesiei, drept de PROPRIETATE, dobandit prin Lege, cota actuala 1/1, cota initiala 1/1	A1
	1) **BUTUNOI GHIORGHIE** 2) **BUTUNOI VIOLETA**	

C. Partea III. SARCINI .

Inscrieri privind dezmembramintele dreptului de proprietate, drepturi reale de garanţie şi sarcini	Referinţe
NU SUNT	

Document care conține date cu caracter personal, protejat de prevederile Regulamentului (UE) nr. 679/2016 și Legii 190/2018

Anexa Nr. 1 La Partea I

Teren

Nr cadastral	Suprafaţa (mp)*	Observaţii / Referinţe
	5.799	

* Suprafaţa este determinată in planul de proiecţie Stereo 70.

DETALII LINIARE IMOBIL

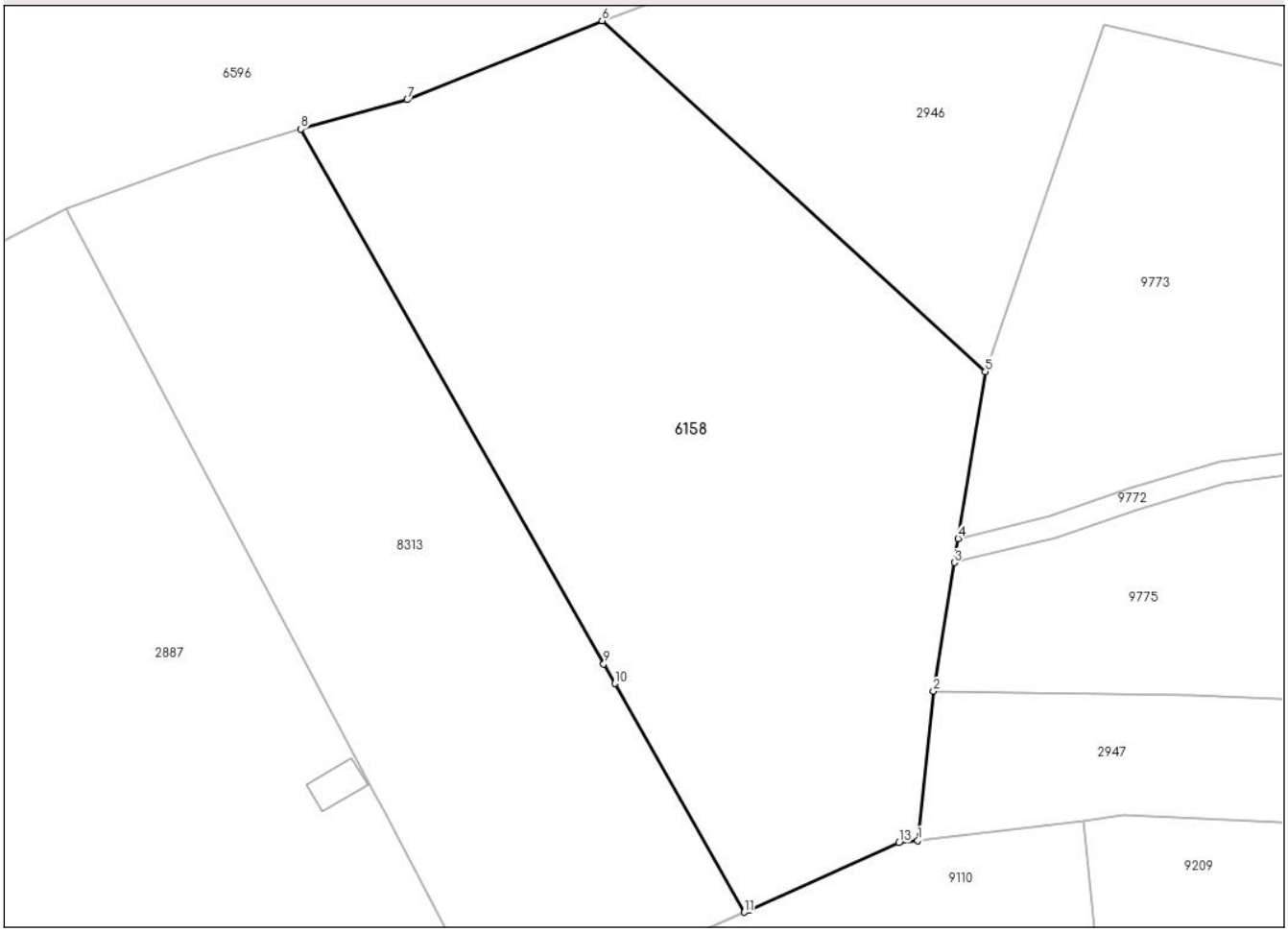

Date referitoare la teren

Crt	Categorie folosință	Intra vilan	Suprafaţa (mp)	Tarla	Parcelă	Nr. topo	Observaţii / Referinţe
1	faneata	NU	1.272	-	-	-	
2	drum	NU	148	-	-	-	
3	faneata	NU	4.379	-	-	-	

Lungime Segmente
1) Valorile lungimilor segmentelor sunt obţinute din proiecţie în plan.

Punct început	X / Y	Punct sfârşit	X / Y	Lungime segment (** (m)
1	571.985,966 582.607,846	2	571.988,041 582.627,838	20.099
2	571.988,041 582.627,838	3	571.990,847 582.645,058	17.447
3	571.990,847 582.645,058	4	571.991,371 582.648,272	3.256
4	571.991,371 582.648,272	5	571.995,016 582.670,636	22.659

Document care conține date cu caracter personal, protejat de prevederile Regulamentului (UE) nr. 679/2016 și Legii 190/2018

Punct început	X / Y	Punct sfârşit	X / Y	Lungime segment (** (m)
5	571.995,016 582.670,636	6	571.943,622 582.717,636	69.644
6	571.943,622 582.717,636	7	571.917,517 582.707,049	28.17
7	571.917,517 582.707,049	8	571.903,229 582.703,134	14.815
8	571.903,229 582.703,134	9	571.943,842 582.631,482	82.362
9	571.943,842 582.631,482	10	571.945,322 582.628,87	3.002
10	571.945,322 582.628,87	11	571.962,684 582.598,239	35.209
11	571.962,684 582.598,239	12	571.963,32 582.598,517	0.694
12	571.963,32 582.598,517	13	571.983,41 582.607,54	22.023
13	571.983,41 582.607,54	1	571.985,966 582.607,846	2.574

** Lungimile segmentelor sunt determinate în planul de proiecţie Stereo 70 şi sunt rotunjite la 1 milimetru.
*** Distanţa dintre puncte este formată din segmente cumulate ce sunt mai mici decât valoarea 1 milimetru.

Document care conține date cu caracter personal, protejat de prevederile Regulamentului (UE) nr. 679/2016 și Legii 190/2018

DATE DESPRE IMOBILUL NR. 6231

Oficiul de Cadastru şi Publicitate Imobiliară NEAMT
Biroul de Cadastru şi Publicitate Imobiliară Bicaz

A. Partea I. Descrierea imobilului

TEREN Extravilan

Adresa: Jud. Neamt, pct. 'Huisurez'

Nr. Crt	Nr cadastral Nr. topografic	Suprafaţa* (mp)	Observaţii / Referinţe
A1		9.933	Sector cadastral:166 Teren neimprejmuit;

Construcţii

Crt	Nr cadastral Nr. topografic	Adresa	Observaţii / Referinţe
A1.1		Jud. Neamt	Nr. niveluri:1; S. construita la sol:14 mp;

B. Partea II. Proprietari şi acte

Inscrieri privitoare la dreptul de proprietate şi alte drepturi reale		Referinţe
6231 / 14/10/2024		
Act Administrativ nr. 6021, din 14/10/2024 emis de Primaria com. Damuc;		
B1	Inscrierea posesiei, drept de PROPRIETATE, dobandit prin Lege, cota actuala 1/1, cota initiala 1/1	A1
	1) **ROTEA CRISTINA**	
Act Administrativ nr. 6226, din 23/10/2024 emis de Primaria com. Damuc;		
B2	Intabulare, drept de PROPRIETATE, dobandit prin Lege, cota actuala 1/1, cota initiala 1/1	A1.1
	1) **ROTEA CRISTINA**	

C. Partea III. SARCINI .

Inscrieri privind dezmembramintele dreptului de proprietate, drepturi reale de garanţie şi sarcini	Referinţe
NU SUNT	

Document care conține date cu caracter personal, protejat de prevederile Regulamentului (UE) nr. 679/2016 și Legii 190/2018

Anexa Nr. 1 La Partea I

Teren

Nr cadastral	Suprafaţa (mp)*	Observaţii / Referinţe
	9.933	

* Suprafaţa este determinată in planul de proiecţie Stereo 70.

DETALII LINIARE IMOBIL

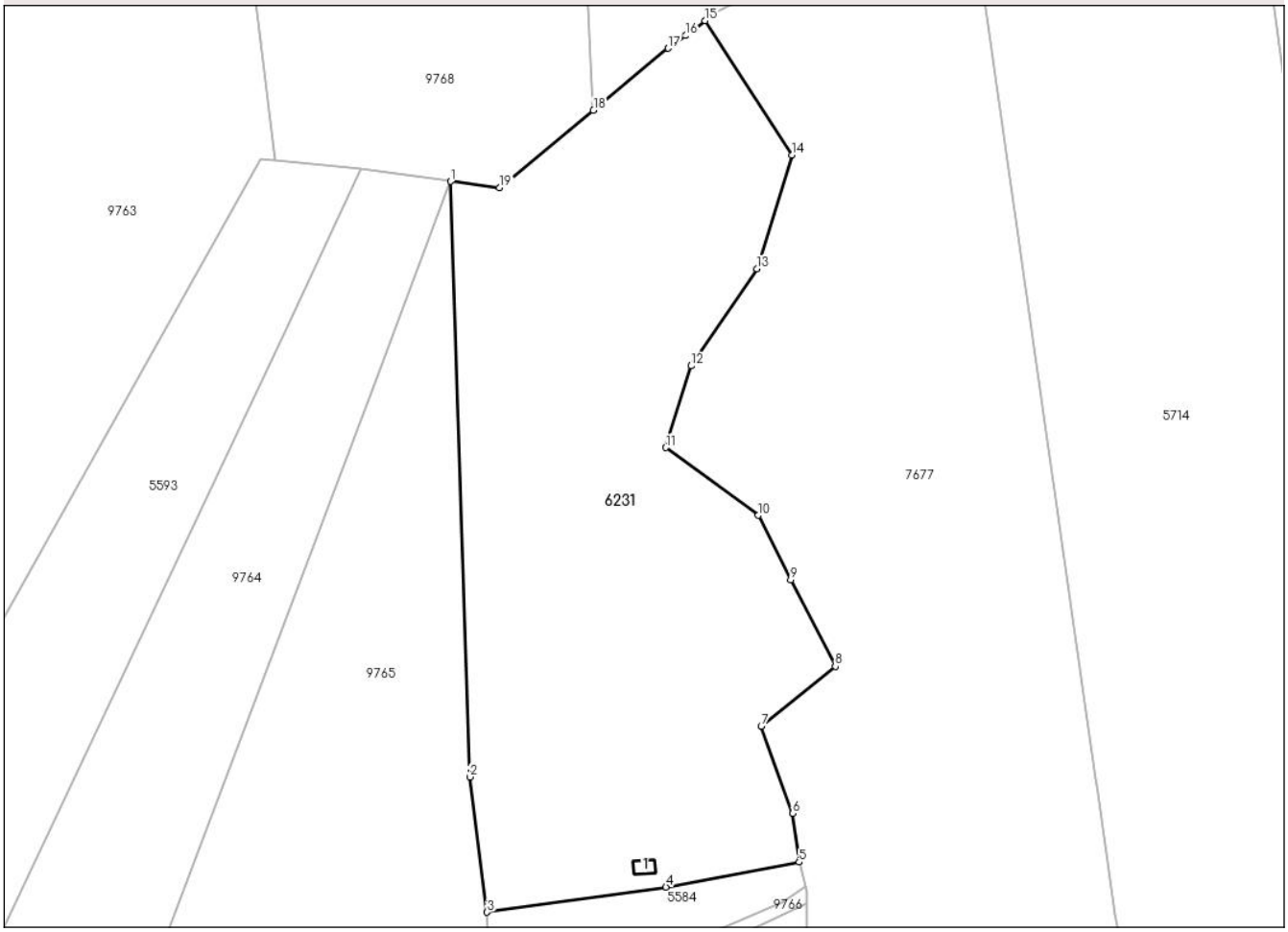

Date referitoare la teren

Crt	Categorie folosință	Intra vilan	Suprafaţa (mp)	Tarla	Parcelă	Nr. topo	Observaţii / Referinţe
1	pasune	NU	2.046	-	-	-	
2	pasune	NU	7.887	-	-	-	Pasune impadurita

Date referitoare la construcţii

Crt	Număr	Destinaţie construcţie	Supraf. (mp)	Situaţie juridică	Observaţii / Referinţe
A1.1		constructii anexa	14	Cu acte	Nr. niveluri:1; S. construita la sol:14 mp;

Lungime Segmente
1) Valorile lungimilor segmentelor sunt obţinute din proiecţie în plan.

Punct început	X / Y	Punct sfârşit	X / Y	Lungime segment (** (m)
1	571.303,923 582.568,652	2	571.307,862 582.445,911	122.804
2	571.307,862 582.445,911	3	571.311,43 582.418,043	28.095
3	571.311,43 582.418,043	4	571.348,322 582.423,236	37.256

Document care conține date cu caracter personal, protejat de prevederile Regulamentului (UE) nr. 679/2016 și Legii 190/2018

Punct început	X / Y	Punct sfârşit	X / Y	Lungime segment (** (m)
4	571.348,322 582.423,236	5	571.375,77 582.428,354	27.921
5	571.375,77 582.428,354	6	571.374,457 582.438,401	10.132
6	571.374,457 582.438,401	7	571.367,956 582.456,36	19.099
7	571.367,956 582.456,36	8	571.383,257 582.468,663	19.634
8	571.383,257 582.468,663	9	571.374,018 582.486,508	20.095
9	571.374,018 582.486,508	10	571.367,36 582.499,828	14.891
10	571.367,36 582.499,828	11	571.348,29 582.513,777	23.627
11	571.348,29 582.513,777	12	571.353,521 582.530,608	17.625
12	571.353,521 582.530,608	13	571.367,059 582.550,65	24.186
13	571.367,059 582.550,65	14	571.374,266 582.574,016	24.452
14	571.374,266 582.574,016	15	571.356,406 582.601,737	32.976
15	571.356,406 582.601,737	16	571.352,335 582.598,663	5.101
16	571.352,335 582.598,663	17	571.348,795 582.596,044	4.403
17	571.348,795 582.596,044	18	571.333,354 582.583,29	20.027
18	571.333,354 582.583,29	19	571.313,988 582.567,295	25.117
19	571.313,988 582.567,295	1	571.303,923 582.568,652	10.156

** Lungimile segmentelor sunt determinate în planul de proiecţie Stereo 70 şi sunt rotunjite la 1 milimetru.
*** Distanţa dintre puncte este formată din segmente cumulate ce sunt mai mici decât valoarea 1 milimetru.

Document care conține date cu caracter personal, protejat de prevederile Regulamentului (UE) nr. 679/2016 și Legii 190/2018

DATE DESPRE IMOBILUL NR. 6232

Oficiul de Cadastru şi Publicitate Imobiliară NEAMT
Biroul de Cadastru şi Publicitate Imobiliară Bicaz

A. Partea I. Descrierea imobilului

TEREN Extravilan

Adresa: Jud. Neamt, pct. 'Scursura'

Nr. Crt	Nr cadastral Nr. topografic	Suprafaţa* (mp)	Observaţii / Referinţe
A1		3.675	Sector cadastral:166 Teren neimprejmuit;

B. Partea II. Proprietari şi acte

Inscrieri privitoare la dreptul de proprietate şi alte drepturi reale		Referinţe
6232 / 14/10/2024		
Act Administrativ nr. 6022, din 14/10/2024 emis de Primaria com. Damuc;		
B1	Inscrierea posesiei, drept de PROPRIETATE, dobandit prin Lege, cota actuala 1/1, cota initiala 1/1	A1
	1) **ROTEA CRISTINA**	

C. Partea III. SARCINI .

Inscrieri privind dezmembramintele dreptului de proprietate, drepturi reale de garanţie şi sarcini	Referinţe
NU SUNT	

Document care conține date cu caracter personal, protejat de prevederile Regulamentului (UE) nr. 679/2016 și Legii 190/2018

Anexa Nr. 1 La Partea I

Teren

Nr cadastral	Suprafaţa (mp)*	Observaţii / Referinţe
	3.675	

* Suprafaţa este determinată in planul de proiecţie Stereo 70.

DETALII LINIARE IMOBIL

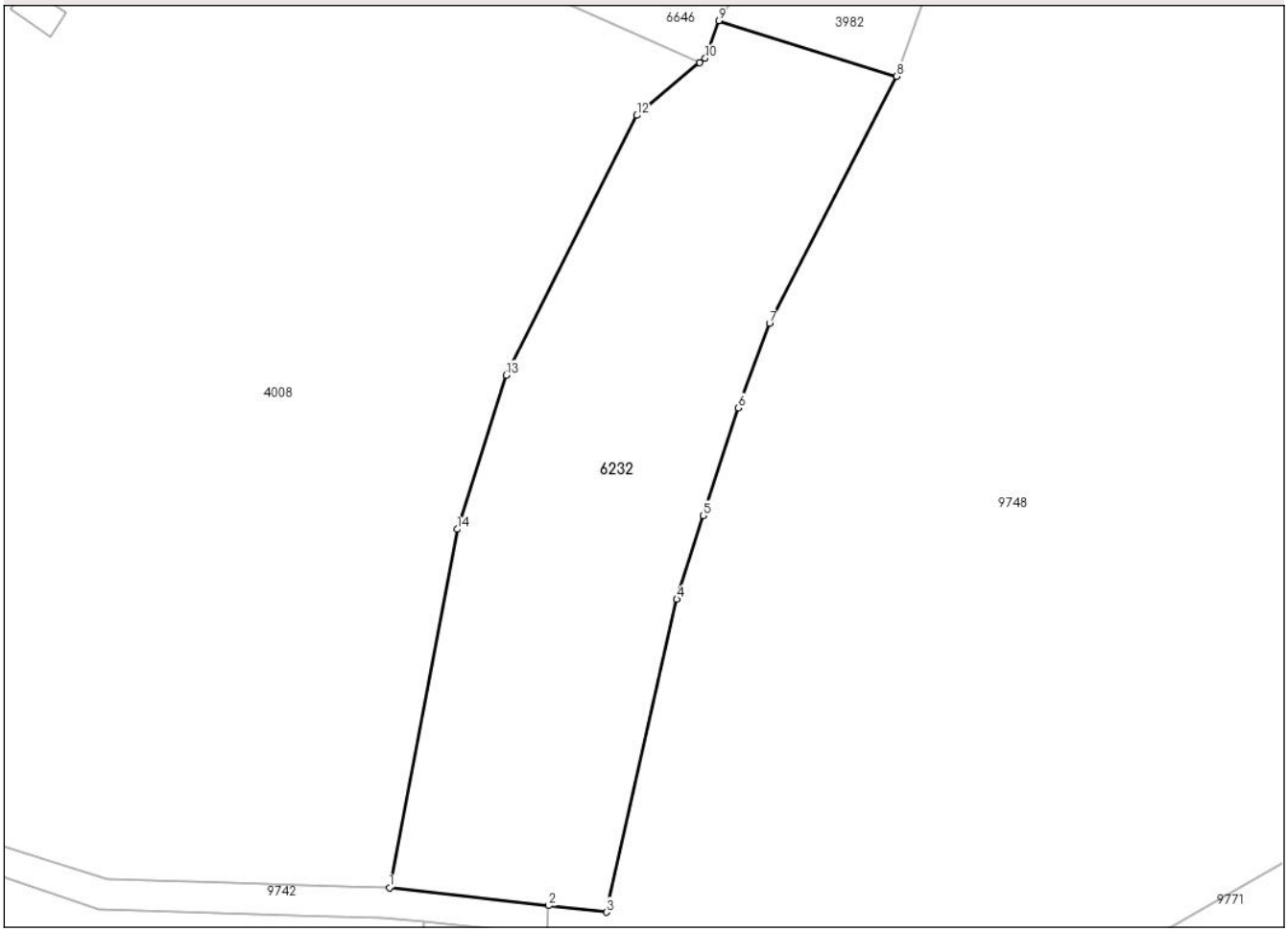

Date referitoare la teren

Crt	Categorie folosință	Intra vilan	Suprafaţa (mp)	Tarla	Parcelă	Nr. topo	Observaţii / Referinţe
1	pasune	NU	3.675	-	-	-	Pasune impadurita

Lungime Segmente
1) Valorile lungimilor segmentelor sunt obţinute din proiecţie în plan.

Punct început	X / Y	Punct sfârşit	X / Y	Lungime segment (** (m)
1	571.208,871 582.746,129	2	571.230,522 582.743,696	21.787
2	571.230,522 582.743,696	3	571.238,37 582.742,814	7.897
3	571.238,37 582.742,814	4	571.247,952 582.785,329	43.581
4	571.247,952 582.785,329	5	571.251,522 582.796,692	11.911
5	571.251,522 582.796,692	6	571.256,282 582.811,334	15.396

Document care conține date cu caracter personal, protejat de prevederile Regulamentului (UE) nr. 679/2016 și Legii 190/2018

Punct început	X / Y	Punct sfârşit	X / Y	Lungime segment (** (m)
6	571.256,282 582.811,334	7	571.260,557 582.822,823	12.259
7	571.260,557 582.822,823	8	571.277,843 582.856,364	37.733
8	571.277,843 582.856,364	9	571.253,65 582.863,928	25.348
9	571.253,65 582.863,928	10	571.251,815 582.858,83	5.418
10	571.251,815 582.858,83	11	571.251,078 582.858,216	0.959
11	571.251,078 582.858,216	12	571.242,48 582.851,052	11.191
12	571.242,48 582.851,052	13	571.224,75 582.815,781	39.477
13	571.224,75 582.815,781	14	571.218,067 582.794,842	21.98
14	571.218,067 582.794,842	1	571.208,871 582.746,129	49.573

** Lungimile segmentelor sunt determinate în planul de proiecţie Stereo 70 şi sunt rotunjite la 1 milimetru.
*** Distanţa dintre puncte este formată din segmente cumulate ce sunt mai mici decât valoarea 1 milimetru.

Document care conține date cu caracter personal, protejat de prevederile Regulamentului (UE) nr. 679/2016 și Legii 190/2018

DATE DESPRE IMOBILUL NR. 6596

Oficiul de Cadastru şi Publicitate Imobiliară NEAMT
Biroul de Cadastru şi Publicitate Imobiliară Bicaz

A. Partea I. Descrierea imobilului

TEREN Extravilan

Adresa: Jud. Neamt, pct. 'Scursura'

Nr. Crt	Nr cadastral Nr. topografic	Suprafaţa* (mp)	Observaţii / Referinţe
A1		45.628	Sector cadastral:166 Teren imprejmuit;

Construcţii

Crt	Nr cadastral Nr. topografic	Adresa	Observaţii / Referinţe
A1.1		Jud. Neamt	Nr. niveluri:1; S. construita la sol:16 mp;
A1.2		Jud. Neamt	Nr. niveluri:1; S. construita la sol:21 mp;

B. Partea II. Proprietari şi acte

Inscrieri privitoare la dreptul de proprietate şi alte drepturi reale		Referinţe
6596 / 14/10/2024		
Act Administrativ nr. 6023, din 14/10/2024 emis de Primaria com. Damuc;		
B1	Inscrierea posesiei, drept de PROPRIETATE, dobandit prin Lege, cota actuala 1/1, cota initiala 1/1	A1
	1) **DANDU SIMION** 2) **DANDU ELENA**	
Act Administrativ nr. 6226, din 23/10/2024 emis de Primaria com. Damuc;		
B2	Intabulare, drept de PROPRIETATE, dobandit prin Lege, cota actuala 1/1, cota initiala 1/1	A1.1, A1.2
	1) **DANDU SIMION** 2) **DANDU ELENA**	

C. Partea III. SARCINI .

Inscrieri privind dezmembramintele dreptului de proprietate, drepturi reale de garanţie şi sarcini	Referinţe
NU SUNT	

Document care conține date cu caracter personal, protejat de prevederile Regulamentului (UE) nr. 679/2016 și Legii 190/2018

Anexa Nr. 1 La Partea I

Teren

Nr cadastral	Suprafaţa (mp)*	Observaţii / Referinţe
	45.628	

* Suprafaţa este determinată in planul de proiecţie Stereo 70.

DETALII LINIARE IMOBIL

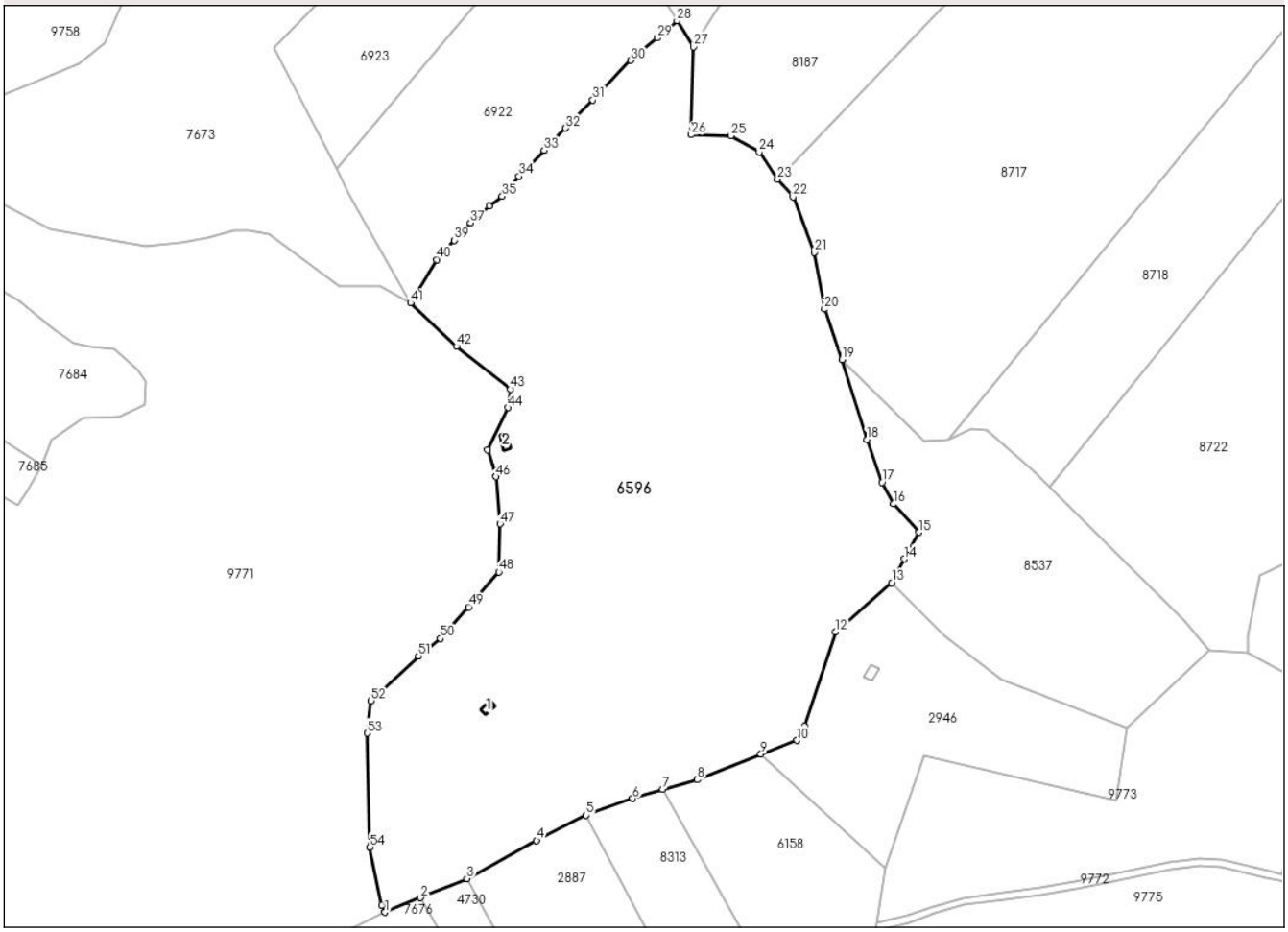

Date referitoare la teren

Crt	Categorie folosință	Intra vilan	Suprafaţa (mp)	Tarla	Parcelă	Nr. topo	Observaţii / Referinţe
1	faneata	NU	43.331	-	-	-	
2	pasune	NU	2.297	-	-	-	Pasune impadurita

Date referitoare la construcţii

Crt	Număr	Destinaţie construcţie	Supraf. (mp)	Situaţie juridică	Observaţii / Referinţe
A1.1		constructii anexa	16	Cu acte	Nr. niveluri:1; S. construita la sol:16 mp;
A1.2		constructii anexa	21	Cu acte	Nr. niveluri:1; S. construita la sol:21 mp;

Lungime Segmente

1) Valorile lungimilor segmentelor sunt obţinute din proiecţie în plan.

Punct început	X / Y	Punct sfârşit	X / Y	Lungime segment
1	571.789,1 582.652,697	2	571.803,64 582.658,636	15.706
4	571.851,445 582.682,103	5	571.871,821 582.692,526	22.887
7	571.903,229 582.703,134	8	571.917,517 582.707,049	14.815

Punct început	X / Y	Punct sfârşit	X / Y	Lungime segment
2	571.803,64 582.658,636	3	571.822,851 582.666,484	20.752
5	571.871,821 582.692,526	6	571.890,97 582.699,368	20.335
8	571.917,517 582.707,049	9	571.943,622 582.717,636	28.17

Punct început	X / Y	Punct sfârşit	X / Y	Lungime segment
3	571.822,851 582.666,484	4	571.851,445 582.682,103	32.582
6	571.890,97 582.699,368	7	571.903,229 582.703,134	12.824
9	571.943,622 582.717,636	10	571.958,521 582.723,264	15.927

Document care conține date cu caracter personal, protejat de prevederile Regulamentului (UE) nr. 679/2016 și Legii 190/2018

Punct început	X / Y	Punct sfârşit	X / Y	Lungime segment
10	571.958,521 582.723,264	11	571.961,594 582.729,124	6.617
13	571.997,469 582.788,026	14	572.002,586 582.797,764	11.001
16	571.998,184 582.820,347	17	571.993,495 582.829,246	10.059
19	571.976,949 582.879,577	20	571.969,816 582.900,348	21.962
22	571.956,81 582.946,424	23	571.950,49 582.953,74	9.668
25	571.931,29 582.971,51	26	571.914,92 582.971,93	16.375
28	571.909,128 583.018,789	29	571.901,007 583.011,705	10.777
31	571.874,504 582.986,226	32	571.863,404 582.974,648	16.039
34	571.844,266 582.954,936	35	571.837,305 582.946,682	10.797
37	571.824,267 582.935,75	38	571.820,248 582.931,874	5.584
40	571.810,511 582.920,678	41	571.799,603 582.902,885	20.87
43	571.840,705 582.867,479	44	571.839,624 582.859,911	7.645
46	571.834,756 582.831,532	47	571.836,43 582.812,158	19.446
49	571.823,484 582.778,082	50	571.811,846 582.765,092	17.441
52	571.783,429 582.739,454	53	571.781,807 582.726,211	13.342
55	571.787,757 582.655,551	1	571.789,1 582.652,697	3.154

Punct început	X / Y	Punct sfârşit	X / Y	Lungime segment
11	571.961,594 582.729,124	12	571.974,397 582.767,802	40.742
14	572.002,586 582.797,764	15	572.008,614 582.808,673	12.464
17	571.993,495 582.829,246	18	571.987,18 582.846,758	18.616
20	571.969,816 582.900,348	21	571.965,576 582.923,687	23.721
23	571.950,49 582.953,74	24	571.942,95 582.964,86	13.435
26	571.914,92 582.971,93	27	571.915,92 583.008,04	36.124
29	571.901,007 583.011,705	30	571.890,197 583.002,494	14.202
32	571.863,404 582.974,648	33	571.854,505 582.965,557	12.722
35	571.837,305 582.946,682	36	571.831,898 582.942,735	6.694
38	571.820,248 582.931,874	39	571.817,544 582.928,669	4.193
41	571.799,603 582.902,885	42	571.818,532 582.885,047	26.01
44	571.839,624 582.859,911	45	571.831,241 582.842,613	19.222
47	571.836,43 582.812,158	48	571.835,889 582.792,428	19.737
50	571.811,846 582.765,092	51	571.802,899 582.757,833	11.521
53	571.781,807 582.726,211	54	571.782,888 582.679,453	46.77

Punct început	X / Y	Punct sfârşit	X / Y	Lungime segment
12	571.974,397 582.767,802	13	571.997,469 582.788,026	30.681
15	572.008,614 582.808,673	16	571.998,184 582.820,347	15.655
18	571.987,18 582.846,758	19	571.976,949 582.879,577	34.377
21	571.965,576 582.923,687	22	571.956,81 582.946,424	24.368
24	571.942,95 582.964,86	25	571.931,29 582.971,51	13.423
27	571.915,92 583.008,04	28	571.909,128 583.018,789	12.715
30	571.890,197 583.002,494	31	571.874,504 582.986,226	22.603
33	571.854,505 582.965,557	34	571.844,266 582.954,936	14.753
36	571.831,898 582.942,735	37	571.824,267 582.935,75	10.345
39	571.817,544 582.928,669	40	571.810,511 582.920,678	10.645
42	571.818,532 582.885,047	43	571.840,705 582.867,479	28.289
45	571.831,241 582.842,613	46	571.834,756 582.831,532	11.625
48	571.835,889 582.792,428	49	571.823,484 582.778,082	18.966
51	571.802,899 582.757,833	52	571.783,429 582.739,454	26.774
54	571.782,888 582.679,453	55	571.787,757 582.655,551	24.393

**** Lungimile segmentelor sunt determinate în planul de proiecţie Stereo 70 şi sunt rotunjite la 1 milimetru.**
***** Distanţa dintre puncte este formată din segmente cumulate ce sunt mai mici decât valoarea 1 milimetru.**

Document care conține date cu caracter personal, protejat de prevederile Regulamentului (UE) nr. 679/2016 și Legii 190/2018

DATE DESPRE IMOBILUL NR. 6632

Oficiul de Cadastru şi Publicitate Imobiliară NEAMT
Biroul de Cadastru şi Publicitate Imobiliară Bicaz

A. Partea I. Descrierea imobilului

TEREN Extravilan

Adresa: Jud. Neamt, pct. 'Scursura'

Nr. Crt	Nr cadastral Nr. topografic	Suprafaţa* (mp)	Observaţii / Referinţe
A1		3.747	Sector cadastral:166 Teren neimprejmuit;

B. Partea II. Proprietari şi acte

Inscrieri privitoare la dreptul de proprietate şi alte drepturi reale		Referinţe
6632 / 14/10/2024		
Act Administrativ nr. 6024, din 14/10/2024 emis de Primaria com. Damuc;		
B1	Inscrierea posesiei, drept de PROPRIETATE, dobandit prin Lege, cota actuala 1/1, cota initiala 1/1	A1
	1) **OLARIU SIMION** 2) **OLARIU MARIA**	

C. Partea III. SARCINI .

Inscrieri privind dezmembramintele dreptului de proprietate, drepturi reale de garanţie şi sarcini	Referinţe
NU SUNT	

Document care conține date cu caracter personal, protejat de prevederile Regulamentului (UE) nr. 679/2016 și Legii 190/2018

Anexa Nr. 1 La Partea I

Teren

Nr cadastral	Suprafaţa (mp)*	Observaţii / Referinţe
	3.747	

* Suprafaţa este determinată in planul de proiecţie Stereo 70.

DETALII LINIARE IMOBIL

Date referitoare la teren

Crt	Categorie folosință	Intra vilan	Suprafaţa (mp)	Tarla	Parcelă	Nr. topo	Observaţii / Referinţe
1	faneata	NU	3.747	-	-	-	

Lungime Segmente
1) Valorile lungimilor segmentelor sunt obţinute din proiecţie în plan.

Punct început	X / Y	Punct sfârşit	X / Y	Lungime segment (** (m)
1	571.637,88 583.087,656	2	571.656,016 583.156,213	70.915
2	571.656,016 583.156,213	3	571.637,972 583.162,6	19.141
3	571.637,972 583.162,6	4	571.620,199 583.165,45	18.0
4	571.620,199 583.165,45	5	571.611,709 583.113,37	52.767
5	571.611,709 583.113,37	6	571.608,31 583.096,461	17.247

Document care conține date cu caracter personal, protejat de prevederile Regulamentului (UE) nr. 679/2016 și Legii 190/2018

Punct început	X / Y	Punct sfârşit	X / Y	Lungime segment (** (m)
6	571.608,31 583.096,461	7	571.604,815 583.079,077	17.732
7	571.604,815 583.079,077	8	571.598,101 583.028,091	51.426
8	571.598,101 583.028,091	9	571.609,381 583.033,528	12.522
9	571.609,381 583.033,528	10	571.624,161 583.051,812	23.511
10	571.624,161 583.051,812	11	571.628,095 583.077,423	25.911
11	571.628,095 583.077,423	1	571.637,88 583.087,656	14.158

** Lungimile segmentelor sunt determinate în planul de proiecţie Stereo 70 şi sunt rotunjite la 1 milimetru.
*** Distanţa dintre puncte este formată din segmente cumulate ce sunt mai mici decât valoarea 1 milimetru.

Document care conține date cu caracter personal, protejat de prevederile Regulamentului (UE) nr. 679/2016 și Legii 190/2018

DATE DESPRE IMOBILUL NR. 6646

Oficiul de Cadastru şi Publicitate Imobiliară NEAMT
Biroul de Cadastru şi Publicitate Imobiliară Bicaz

A. Partea I. Descrierea imobilului

TEREN Extravilan

Adresa: Jud. Neamt, pct. 'Scursura'

Nr. Crt	Nr cadastral Nr. topografic	Suprafaţa* (mp)	Observaţii / Referinţe
A1		3.209	Sector cadastral:166 Teren imprejmuit;

Construcţii

Crt	Nr cadastral Nr. topografic	Adresa	Observaţii / Referinţe
A1.1		Jud. Neamt	Nr. niveluri:1; S. construita la sol:16 mp;

B. Partea II. Proprietari şi acte

Inscrieri privitoare la dreptul de proprietate şi alte drepturi reale		Referinţe
6646 / 14/10/2024		
Act Administrativ nr. 6025, din 14/10/2024 emis de Primaria com. Damuc;		
B1	Inscrierea posesiei, drept de PROPRIETATE, dobandit prin Lege, cota actuala 1/1, cota initiala 1/1	A1
	1) **OLARIU MARIA**	
Act Administrativ nr. 6226, din 23/10/2024 emis de Primaria com. Damuc;		
B2	Intabulare, drept de PROPRIETATE, dobandit prin Lege, cota actuala 1/1, cota initiala 1/1	A1.1
	1) **OLARIU MARIA**	

C. Partea III. SARCINI .

Inscrieri privind dezmembramintele dreptului de proprietate, drepturi reale de garanţie şi sarcini	Referinţe
NU SUNT	

Document care conține date cu caracter personal, protejat de prevederile Regulamentului (UE) nr. 679/2016 și Legii 190/2018

Anexa Nr. 1 La Partea I

Teren

Nr cadastral	Suprafaţa (mp)*	Observaţii / Referinţe
	3.209	

* Suprafaţa este determinată in planul de proiecţie Stereo 70.

DETALII LINIARE IMOBIL

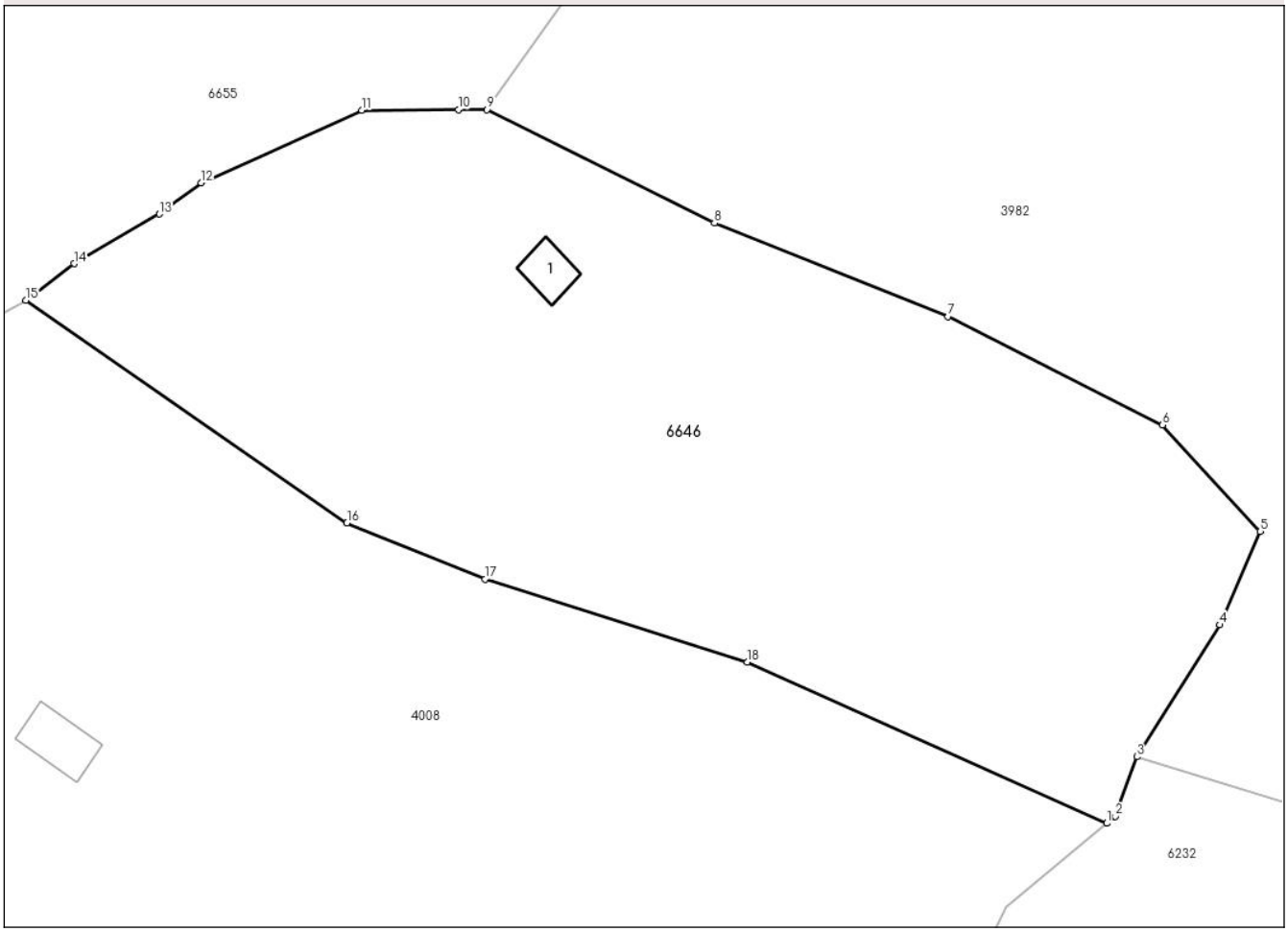

Date referitoare la teren

Crt	Categorie folosință	Intra vilan	Suprafaţa (mp)	Tarla	Parcelă	Nr. topo	Observaţii / Referinţe
1	faneata	NU	3.209	-	-	-	

Date referitoare la construcţii

Crt	Număr	Destinaţie construcţie	Supraf. (mp)	Situaţie juridică	Observaţii / Referinţe
A1.1		constructii anexa	16	Cu acte	Nr. niveluri:1; S. construita la sol:16 mp;

Lungime Segmente
1) Valorile lungimilor segmentelor sunt obţinute din proiecţie în plan.

Punct început	X / Y	Punct sfârşit	X / Y	Lungime segment (** (m)
1	571.251,078 582.858,216	2	571.251,815 582.858,83	0.959
2	571.251,815 582.858,83	3	571.253,65 582.863,928	5.418
3	571.253,65 582.863,928	4	571.260,784 582.875,24	13.374
4	571.260,784 582.875,24	5	571.264,248 582.883,262	8.738

Document care conține date cu caracter personal, protejat de prevederile Regulamentului (UE) nr. 679/2016 și Legii 190/2018

Punct început	X / Y	Punct sfârşit	X / Y	Lungime segment (** (m)
5	571.264,248 582.883,262	6	571.255,861 582.892,378	12.387
6	571.255,861 582.892,378	7	571.237,447 582.901,676	20.628
7	571.237,447 582.901,676	8	571.217,392 582.909,698	21.6
8	571.217,392 582.909,698	9	571.197,872 582.919,429	21.811
9	571.197,872 582.919,429	10	571.195,425 582.919,414	2.447
10	571.195,425 582.919,414	11	571.187,127 582.919,361	8.298
11	571.187,127 582.919,361	12	571.173,35 582.913,139	15.117
12	571.173,35 582.913,139	13	571.169,75 582.910,473	4.48
13	571.169,75 582.910,473	14	571.162,411 582.906,211	8.487
14	571.162,411 582.906,211	15	571.158,286 582.903,089	5.173
15	571.158,286 582.903,089	16	571.185,851 582.883,991	33.535
16	571.185,851 582.883,991	17	571.197,701 582.879,16	12.797
17	571.197,701 582.879,16	18	571.220,218 582.872,049	23.613
18	571.220,218 582.872,049	1	571.251,078 582.858,216	33.819

** Lungimile segmentelor sunt determinate în planul de proiecţie Stereo 70 şi sunt rotunjite la 1 milimetru.
*** Distanţa dintre puncte este formată din segmente cumulate ce sunt mai mici decât valoarea 1 milimetru.

Document care conține date cu caracter personal, protejat de prevederile Regulamentului (UE) nr. 679/2016 și Legii 190/2018

DATE DESPRE IMOBILUL NR. 6647

Oficiul de Cadastru şi Publicitate Imobiliară NEAMT
Biroul de Cadastru şi Publicitate Imobiliară Bicaz

A. Partea I. Descrierea imobilului

TEREN Extravilan

Adresa: Jud. Neamt, pct. 'Scursura'

Nr. Crt	Nr cadastral Nr. topografic	Suprafaţa* (mp)	Observaţii / Referinţe
A1		12.349	Sector cadastral:166 Teren neimprejmuit;

B. Partea II. Proprietari şi acte

Inscrieri privitoare la dreptul de proprietate şi alte drepturi reale		Referinţe
6647 / 14/10/2024		
Act Administrativ nr. 6026, din 14/10/2024 emis de Primaria com. Damuc;		
B1	Inscrierea posesiei, drept de PROPRIETATE, dobandit prin Lege, cota actuala 1/1, cota initiala 1/1	A1
	1) **OLARIU MARIA**	

C. Partea III. SARCINI .

Inscrieri privind dezmembramintele dreptului de proprietate, drepturi reale de garanţie şi sarcini	Referinţe
NU SUNT	

Document care conține date cu caracter personal, protejat de prevederile Regulamentului (UE) nr. 679/2016 și Legii 190/2018

Anexa Nr. 1 La Partea I

Teren

Nr cadastral	Suprafaţa (mp)*	Observaţii / Referinţe
	12.349	

* Suprafaţa este determinată in planul de proiecţie Stereo 70.

DETALII LINIARE IMOBIL

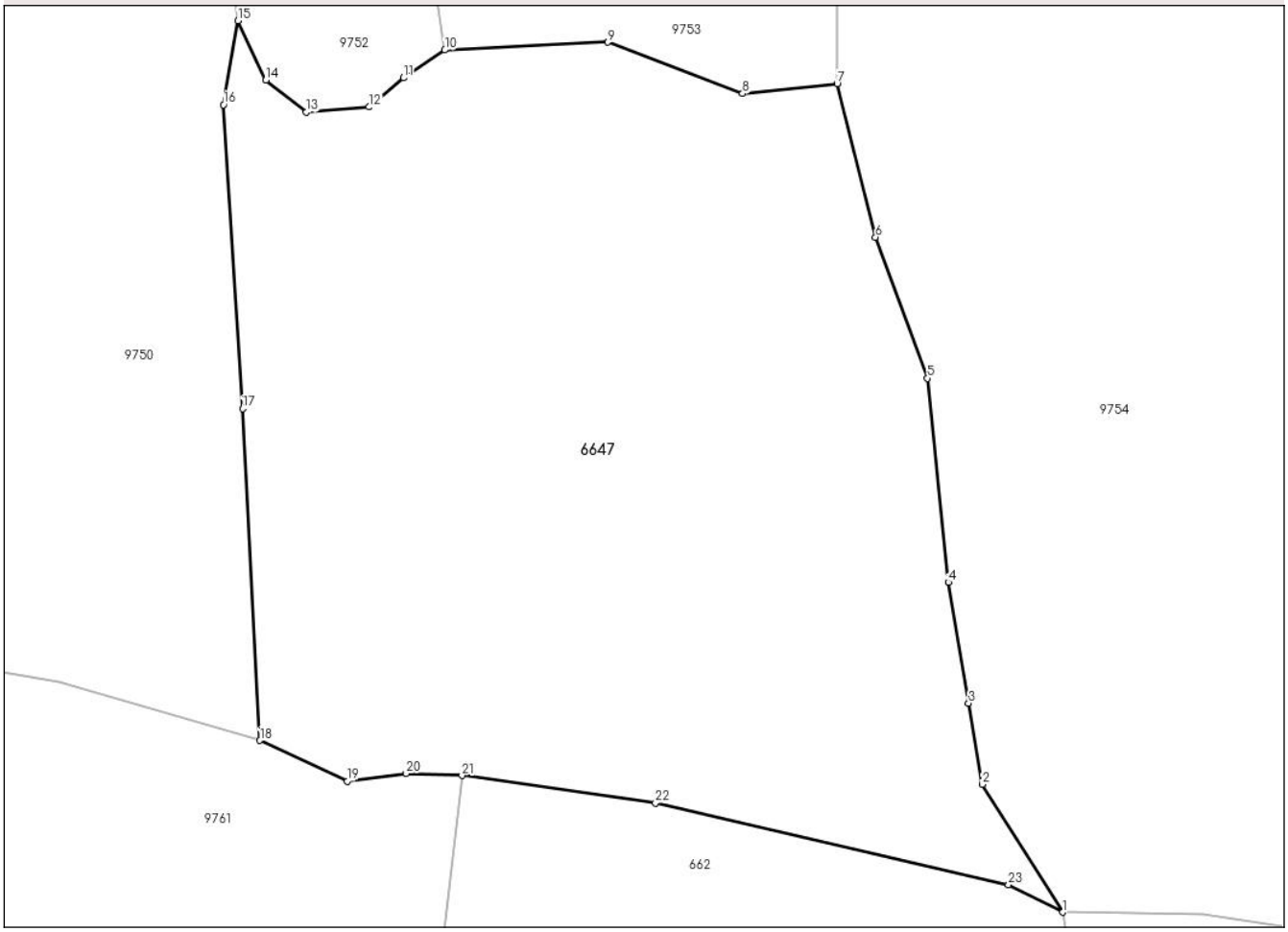

Date referitoare la teren

Crt	Categorie folosință	Intra vilan	Suprafaţa (mp)	Tarla	Parcelă	Nr. topo	Observaţii / Referinţe
1	faneata	NU	6.451	-	-	-	
2	pasune	NU	5.898	-	-	-	Pasune impadurita

Lungime Segmente

1) Valorile lungimilor segmentelor sunt obţinute din proiecţie în plan.

Punct început	X / Y	Punct sfârşit	X / Y	Lungime segment (** (m)
1	571.551,548 583.178,664	2	571.538,899 583.198,692	23.688
3	571.536,755 583.211,424	4	571.533,566 583.230,356	19.199
5	571.530,332 583.262,347	6	571.522,165 583.284,469	23.581
7	571.516,127 583.308,521	8	571.501,279 583.306,986	14.927

Punct început	X / Y	Punct sfârşit	X / Y	Lungime segment (** (m)
2	571.538,899 583.198,692	3	571.536,755 583.211,424	12.911
4	571.533,566 583.230,356	5	571.530,332 583.262,347	32.154
6	571.522,165 583.284,469	7	571.516,127 583.308,521	24.798
8	571.501,279 583.306,986	9	571.480,158 583.315,026	22.6

Document care conține date cu caracter personal, protejat de prevederile Regulamentului (UE) nr. 679/2016 și Legii 190/2018

Punct început	X / Y	Punct sfârşit	X / Y	Lungime segment (** (m)
9	571.480,158 583.315,026	10	571.454,587 583.313,804	25.6
11	571.448,12 583.309,433	12	571.442,669 583.304,864	7.113
13	571.432,836 583.304,045	14	571.426,493 583.309,081	8.099
15	571.422,097 583.318,396	16	571.419,823 583.305,217	13.374
17	571.422,848 583.257,578	18	571.425,578 583.205,585	52.065
19	571.439,271 583.199,182	20	571.448,506 583.200,396	9.314
21	571.457,264 583.200,093	22	571.487,635 583.195,786	30.675
23	571.543,02 583.182,976	1	571.551,548 583.178,664	9.556

Punct început	X / Y	Punct sfârşit	X / Y	Lungime segment (** (m)
10	571.454,587 583.313,804	11	571.448,12 583.309,433	7.806
12	571.442,669 583.304,864	13	571.432,836 583.304,045	9.867
14	571.426,493 583.309,081	15	571.422,097 583.318,396	10.3
16	571.419,823 583.305,217	17	571.422,848 583.257,578	47.735
18	571.425,578 583.205,585	19	571.439,271 583.199,182	15.116
20	571.448,506 583.200,396	21	571.457,264 583.200,093	8.763
22	571.487,635 583.195,786	23	571.543,02 583.182,976	56.847

** Lungimile segmentelor sunt determinate în planul de proiecţie Stereo 70 şi sunt rotunjite la 1 milimetru.
*** Distanţa dintre puncte este formată din segmente cumulate ce sunt mai mici decât valoarea 1 milimetru.

Document care conține date cu caracter personal, protejat de prevederile Regulamentului (UE) nr. 679/2016 și Legii 190/2018

DATE DESPRE IMOBILUL NR. 6648

Oficiul de Cadastru şi Publicitate Imobiliară NEAMT
Biroul de Cadastru şi Publicitate Imobiliară Bicaz

A. Partea I. Descrierea imobilului

TEREN Extravilan

Adresa: Jud. Neamt, pct. 'Scursura'

Nr. Crt	Nr cadastral Nr. topografic	Suprafaţa* (mp)	Observaţii / Referinţe
A1		6.022	Sector cadastral:166 Teren neimprejmuit;

B. Partea II. Proprietari şi acte

Inscrieri privitoare la dreptul de proprietate şi alte drepturi reale		Referinţe
6648 / 14/10/2024		
Act Administrativ nr. 6027, din 14/10/2024 emis de Primaria com. Damuc;		
B1	Inscrierea posesiei, drept de PROPRIETATE, dobandit prin Lege, cota actuala 1/1, cota initiala 1/1	A1
	1) **OLARIU MARIA**	

C. Partea III. SARCINI .

Inscrieri privind dezmembramintele dreptului de proprietate, drepturi reale de garanţie şi sarcini	Referinţe
NU SUNT	

Document care conține date cu caracter personal, protejat de prevederile Regulamentului (UE) nr. 679/2016 și Legii 190/2018

Anexa Nr. 1 La Partea I

Teren

Nr cadastral	Suprafaţa (mp)*	Observaţii / Referinţe
	6.022	

* Suprafaţa este determinată in planul de proiecţie Stereo 70.

DETALII LINIARE IMOBIL

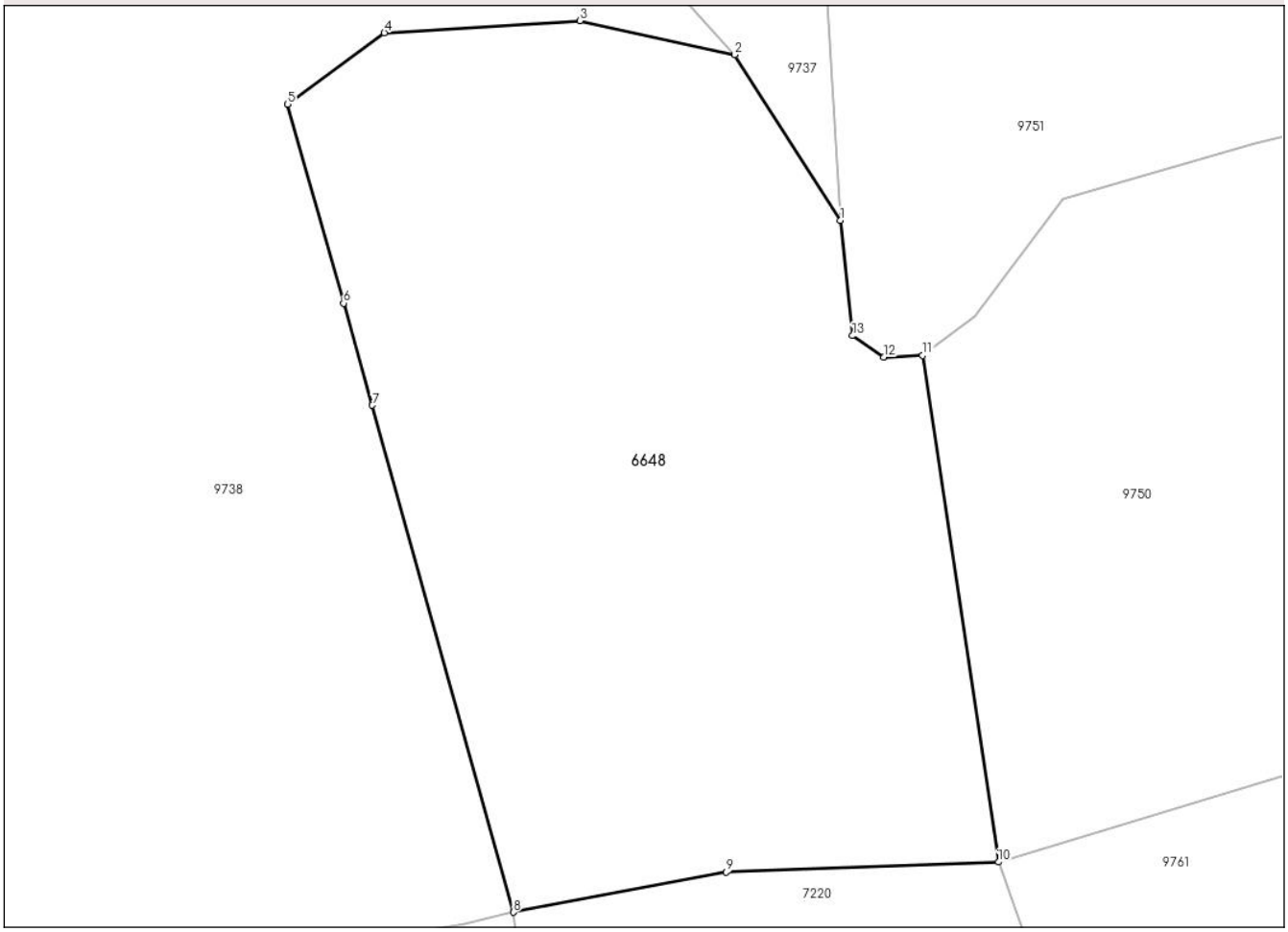

Date referitoare la teren

Crt	Categorie folosință	Intra vilan	Suprafaţa (mp)	Tarla	Parcelă	Nr. topo	Observaţii / Referinţe
1	faneata	NU	6.022	-	-	-	

Lungime Segmente
1) Valorile lungimilor segmentelor sunt obţinute din proiecţie în plan.

Punct început	X / Y	Punct sfârşit	X / Y	Lungime segment (** (m)
1	571.283,841 583.286,685	2	571.271,396 583.306,191	23.138
2	571.271,396 583.306,191	3	571.253,135 583.310,205	18.697
3	571.253,135 583.310,205	4	571.230,074 583.308,794	23.104
4	571.230,074 583.308,794	5	571.218,688 583.300,377	14.159
5	571.218,688 583.300,377	6	571.225,282 583.276,953	24.334

Document care conține date cu caracter personal, protejat de prevederile Regulamentului (UE) nr. 679/2016 și Legii 190/2018

Punct început	X / Y	Punct sfârşit	X / Y	Lungime segment (** (m)
6	571.225,282 583.276,953	7	571.228,669 583.264,918	12.503
7	571.228,669 583.264,918	8	571.245,317 583.205,238	61.959
8	571.245,317 583.205,238	9	571.270,367 583.209,977	25.494
9	571.270,367 583.209,977	10	571.302,472 583.211,145	32.126
10	571.302,472 583.211,145	11	571.293,537 583.270,801	60.321
11	571.293,537 583.270,801	12	571.288,932 583.270,571	4.611
12	571.288,932 583.270,571	13	571.285,255 583.273,115	4.471
13	571.285,255 583.273,115	1	571.283,841 583.286,685	13.643

** Lungimile segmentelor sunt determinate în planul de proiecţie Stereo 70 şi sunt rotunjite la 1 milimetru.
*** Distanţa dintre puncte este formată din segmente cumulate ce sunt mai mici decât valoarea 1 milimetru.

Document care conține date cu caracter personal, protejat de prevederile Regulamentului (UE) nr. 679/2016 și Legii 190/2018

DATE DESPRE IMOBILUL NR. 6655

Oficiul de Cadastru şi Publicitate Imobiliară NEAMT
Biroul de Cadastru şi Publicitate Imobiliară Bicaz

A. Partea I. Descrierea imobilului

TEREN Extravilan

Adresa: Jud. Neamt, pct. 'Scursura'

Nr. Crt	Nr cadastral Nr. topografic	Suprafaţa* (mp)	Observaţii / Referinţe
A1		41.219	Sector cadastral:166 Teren neimprejmuit;

Construcţii

Crt	Nr cadastral Nr. topografic	Adresa	Observaţii / Referinţe
A1.1		Jud. Neamt	Nr. niveluri:1; S. construita la sol:21 mp;
A1.2		Jud. Neamt	Nr. niveluri:1; S. construita la sol:24 mp;

B. Partea II. Proprietari şi acte

Inscrieri privitoare la dreptul de proprietate şi alte drepturi reale		Referinţe
6655 / 14/10/2024		
Act Administrativ nr. 6028, din 14/10/2024 emis de Primaria com. Damuc;		
B1	Inscrierea posesiei, drept de PROPRIETATE, dobandit prin Lege, cota actuala 1/1, cota initiala 1/1	A1
	1) **PÂNTEA SIMION** 2) **PÂNTEA ELEONORA**	
Act Administrativ nr. 6226, din 23/10/2024 emis de Primaria com. Damuc;		
B2	Intabulare, drept de PROPRIETATE, dobandit prin Lege, cota actuala 1/1, cota initiala 1/1	A1.1, A1.2
	1) **PÂNTEA SIMION** 2) **PÂNTEA ELEONORA**	

C. Partea III. SARCINI .

Inscrieri privind dezmembramintele dreptului de proprietate, drepturi reale de garanţie şi sarcini	Referinţe
NU SUNT	

Document care conține date cu caracter personal, protejat de prevederile Regulamentului (UE) nr. 679/2016 și Legii 190/2018

Anexa Nr. 1 La Partea I

Teren

Nr cadastral	Suprafaţa (mp)*	Observaţii / Referinţe
	41.219	

* Suprafaţa este determinată in planul de proiecţie Stereo 70.

DETALII LINIARE IMOBIL

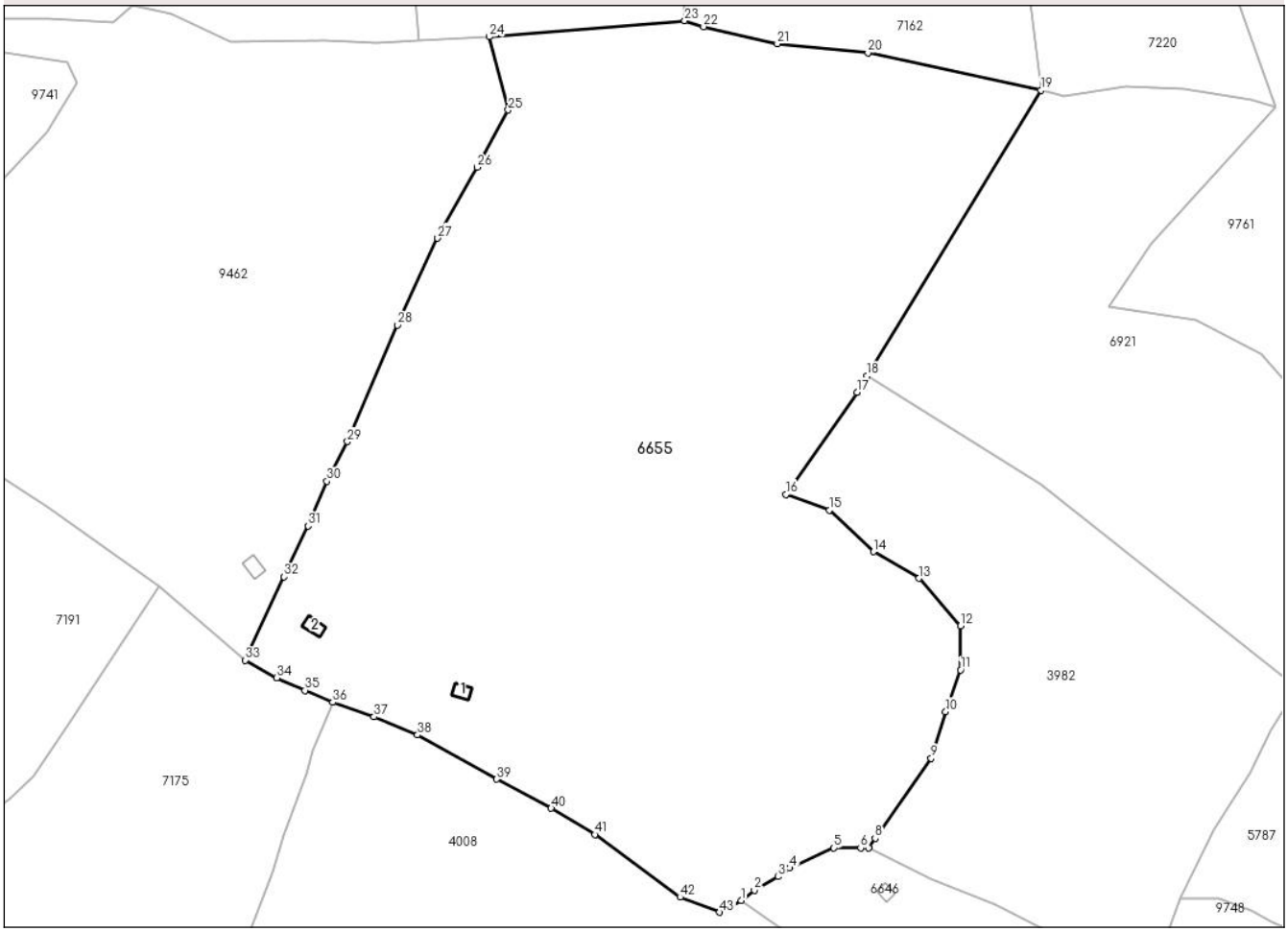

Date referitoare la teren

Crt	Categorie folosință	Intra vilan	Suprafaţa (mp)	Tarla	Parcelă	Nr. topo	Observaţii / Referinţe
1	faneata	NU	19.605	-	-	-	
2	pasune	NU	21.614	-	-	-	Pasune impadurita

Date referitoare la construcţii

Crt	Număr	Destinaţie construcţie	Supraf. (mp)	Situaţie juridică	Observaţii / Referinţe
A1.1		constructii anexa	21	Cu acte	Nr. niveluri:1; S. construita la sol:21 mp;
A1.2		constructii anexa	24	Cu acte	Nr. niveluri:1; S. construita la sol:24 mp;

Lungime Segmente

1) Valorile lungimilor segmentelor sunt obţinute din proiecţie în plan.

Punct început	X / Y	Punct sfârşit	X / Y	Lungime segment
1	571.158,286 582.903,089	2	571.162,411 582.906,211	5.173
4	571.173,35 582.913,139	5	571.187,127 582.919,361	15.117
7	571.197,872 582.919,429	8	571.199,937 582.922,367	3.591

Punct început	X / Y	Punct sfârşit	X / Y	Lungime segment
2	571.162,411 582.906,211	3	571.169,75 582.910,473	8.487
5	571.187,127 582.919,361	6	571.195,425 582.919,414	8.298
8	571.199,937 582.922,367	9	571.217,388 582.947,201	30.352

Punct început	X / Y	Punct sfârşit	X / Y	Lungime segment
3	571.169,75 582.910,473	4	571.173,35 582.913,139	4.48
6	571.195,425 582.919,414	7	571.197,872 582.919,429	2.447
9	571.217,388 582.947,201	10	571.221,852 582.961,71	15.18

Document care conține date cu caracter personal, protejat de prevederile Regulamentului (UE) nr. 679/2016 și Legii 190/2018

Punct început	X / Y	Punct sfârşit	X / Y	Lungime segment
10	571.221,852 582.961,71	11	571.226,502 582.974,638	13.739
13	571.213,575 583.003,097	14	571.199,438 583.011,375	16.382
16	571.172,216 583.029,155	17	571.194,297 583.060,874	38.648
19	571.251,508 583.154,675	20	571.197,734 583.166,239	55.003
22	571.146,658 583.174,378	23	571.140,751 583.176,237	6.193
25	571.085,899 583.148,551	26	571.076,235 583.130,733	20.27
28	571.051,396 583.081,735	29	571.035,919 583.045,571	39.337
31	571.023,764 583.019,373	32	571.016,214 583.003,594	17.492
34	571.013,912 582.972,189	35	571.022,706 582.968,316	9.609
37	571.044,169 582.960,118	38	571.057,732 582.954,455	14.698
40	571.099,242 582.931,725	41	571.112,837 582.923,568	15.854
43	571.151,609 582.899,438	1	571.158,286 582.903,089	7.61

Punct început	X / Y	Punct sfârşit	X / Y	Lungime segment
11	571.226,502 582.974,638	12	571.226,502 582.988,403	13.765
14	571.199,438 583.011,375	15	571.185,766 583.024,303	18.816
17	571.194,297 583.060,874	18	571.197,379 583.065,928	5.92
20	571.197,734 583.166,239	21	571.169,543 583.169,076	28.333
23	571.140,751 583.176,237	24	571.080,01 583.171,276	60.943
26	571.076,235 583.130,733	27	571.063,929 583.108,687	25.248
29	571.035,919 583.045,571	30	571.029,502 583.033,265	13.879
32	571.016,214 583.003,594	33	571.004,114 582.977,698	28.583
35	571.022,706 582.968,316	36	571.031,294 582.964,645	9.34
38	571.057,732 582.954,455	39	571.082,325 582.940,742	28.158
41	571.112,837 582.923,568	42	571.139,31 582.904,124	32.846

Punct început	X / Y	Punct sfârşit	X / Y	Lungime segment
12	571.226,502 582.988,403	13	571.213,575 583.003,097	19.571
15	571.185,766 583.024,303	16	571.172,216 583.029,155	14.393
18	571.197,379 583.065,928	19	571.251,508 583.154,675	103.952
21	571.169,543 583.169,076	22	571.146,658 583.174,378	23.491
24	571.080,01 583.171,276	25	571.085,899 583.148,551	23.476
27	571.063,929 583.108,687	28	571.051,396 583.081,735	29.723
30	571.029,502 583.033,265	31	571.023,764 583.019,373	15.03
33	571.004,114 582.977,698	34	571.013,912 582.972,189	11.241
36	571.031,294 582.964,645	37	571.044,169 582.960,118	13.648
39	571.082,325 582.940,742	40	571.099,242 582.931,725	19.17
42	571.139,31 582.904,124	43	571.151,609 582.899,438	13.161

**** Lungimile segmentelor sunt determinate în planul de proiecţie Stereo 70 şi sunt rotunjite la 1 milimetru.**
***** Distanţa dintre puncte este formată din segmente cumulate ce sunt mai mici decât valoarea 1 milimetru.**

Document care conține date cu caracter personal, protejat de prevederile Regulamentului (UE) nr. 679/2016 și Legii 190/2018

DATE DESPRE IMOBILUL NR. 6921

Oficiul de Cadastru şi Publicitate Imobiliară NEAMT
Biroul de Cadastru şi Publicitate Imobiliară Bicaz

A. Partea I. Descrierea imobilului

TEREN Extravilan

Adresa: Jud. Neamt, pct. 'Scursura'

Nr. Crt	Nr cadastral Nr. topografic	Suprafaţa* (mp)	Observaţii / Referinţe
A1		14.326	Sector cadastral:166 Teren neimprejmuit;

B. Partea II. Proprietari şi acte

Inscrieri privitoare la dreptul de proprietate şi alte drepturi reale		Referinţe
6921 / 14/10/2024		
Act Administrativ nr. 6029, din 14/10/2024 emis de Primaria com. Damuc;		
B1	Inscrierea posesiei, drept de PROPRIETATE, dobandit prin Lege, cota actuala 1/1, cota initiala 1/1	A1
	1) **RADU VERONICA**	

C. Partea III. SARCINI .

Inscrieri privind dezmembramintele dreptului de proprietate, drepturi reale de garanţie şi sarcini	Referinţe
NU SUNT	

Document care conține date cu caracter personal, protejat de prevederile Regulamentului (UE) nr. 679/2016 și Legii 190/2018

Anexa Nr. 1 La Partea I

Teren

Nr cadastral	Suprafaţa (mp)*	Observaţii / Referinţe
	14.326	

* Suprafaţa este determinată in planul de proiecţie Stereo 70.

DETALII LINIARE IMOBIL

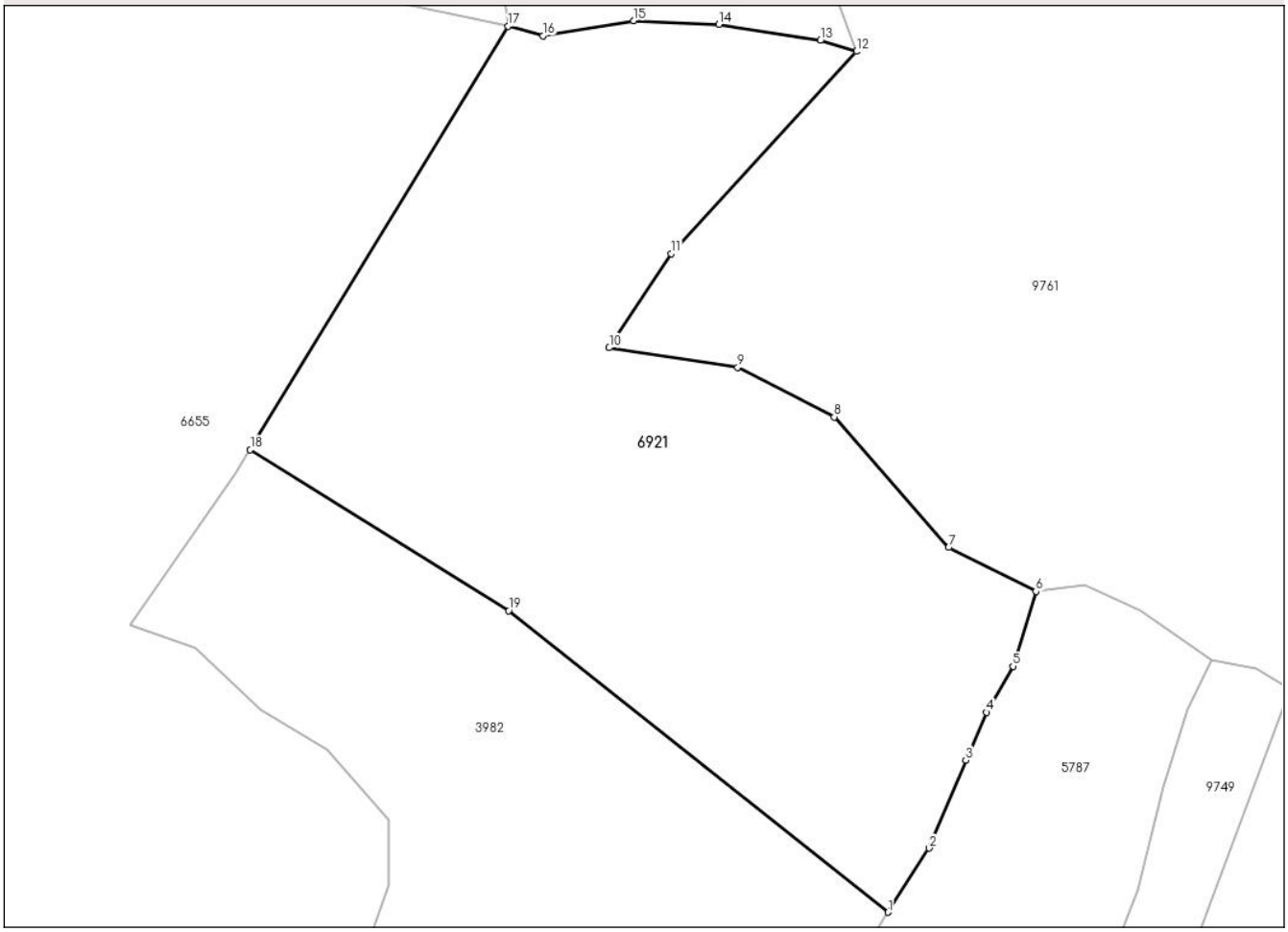

Date referitoare la teren

Crt	Categorie folosință	Intra vilan	Suprafaţa (mp)	Tarla	Parcelă	Nr. topo	Observaţii / Referinţe
1	faneata	NU	7.481	-	-	-	
2	pasune	NU	2.125	-	-	-	
3	pasune	NU	4.720	-	-	-	Pasune impadurita

Lungime Segmente
1) Valorile lungimilor segmentelor sunt obţinute din proiecţie în plan.

Punct început	X / Y	Punct sfârşit	X / Y	Lungime segment (** (m)
1	571.331,207 582.968,985	2	571.339,791 582.982,414	15.938
2	571.339,791 582.982,414	3	571.347,513 583.000,873	20.009
3	571.347,513 583.000,873	4	571.351,856 583.010,887	10.915
4	571.351,856 583.010,887	5	571.357,406 583.020,539	11.134

Document care conține date cu caracter personal, protejat de prevederile Regulamentului (UE) nr. 679/2016 și Legii 190/2018

Punct început	X / Y	Punct sfârşit	X / Y	Lungime segment (** (m)
5	571.357,406 583.020,539	6	571.362,232 583.036,224	16.411
6	571.362,232 583.036,224	7	571.343,921 583.045,461	20.509
7	571.343,921 583.045,461	8	571.319,926 583.072,805	36.379
8	571.319,926 583.072,805	9	571.299,651 583.083,221	22.794
9	571.299,651 583.083,221	10	571.272,679 583.087,314	27.281
10	571.272,679 583.087,314	11	571.285,7 583.107,031	23.629
11	571.285,7 583.107,031	12	571.324,576 583.149,441	57.532
12	571.324,576 583.149,441	13	571.317,043 583.151,72	7.87
13	571.317,043 583.151,72	14	571.295,745 583.155,068	21.56
14	571.295,745 583.155,068	15	571.277,841 583.155,859	17.921
15	571.277,841 583.155,859	16	571.258,775 583.152,696	19.327
16	571.258,775 583.152,696	17	571.251,508 583.154,675	7.532
17	571.251,508 583.154,675	18	571.197,379 583.065,928	103.952
18	571.197,379 583.065,928	19	571.251,614 583.032,208	63.863
19	571.251,614 583.032,208	1	571.331,207 582.968,985	101.647

** Lungimile segmentelor sunt determinate în planul de proiecţie Stereo 70 şi sunt rotunjite la 1 milimetru.
*** Distanţa dintre puncte este formată din segmente cumulate ce sunt mai mici decât valoarea 1 milimetru.

Document care conține date cu caracter personal, protejat de prevederile Regulamentului (UE) nr. 679/2016 și Legii 190/2018

DATE DESPRE IMOBILUL NR. 6922

Oficiul de Cadastru şi Publicitate Imobiliară NEAMT
Biroul de Cadastru şi Publicitate Imobiliară Bicaz

A. Partea I. Descrierea imobilului

TEREN Extravilan

Adresa: Jud. Neamt, pct. 'Scursura'

Nr. Crt	Nr cadastral Nr. topografic	Suprafaţa* (mp)	Observaţii / Referinţe
A1		10.949	Sector cadastral:166 Teren neimprejmuit;

B. Partea II. Proprietari şi acte

Inscrieri privitoare la dreptul de proprietate şi alte drepturi reale		Referinţe
6922 / 14/10/2024		
Act Administrativ nr. 6030, din 14/10/2024 emis de Primaria com. Damuc;		
B1	Inscrierea posesiei, drept de PROPRIETATE, dobandit prin Lege, cota actuala 1/1, cota initiala 1/1	A1
	1) **RADU VERONICA**	

C. Partea III. SARCINI .

Inscrieri privind dezmembramintele dreptului de proprietate, drepturi reale de garanţie şi sarcini	Referinţe
NU SUNT	

Document care conține date cu caracter personal, protejat de prevederile Regulamentului (UE) nr. 679/2016 și Legii 190/2018

Anexa Nr. 1 La Partea I

Teren

Nr cadastral	Suprafaţa (mp)*	Observaţii / Referinţe
	10.949	

* Suprafaţa este determinată in planul de proiecţie Stereo 70.

DETALII LINIARE IMOBIL

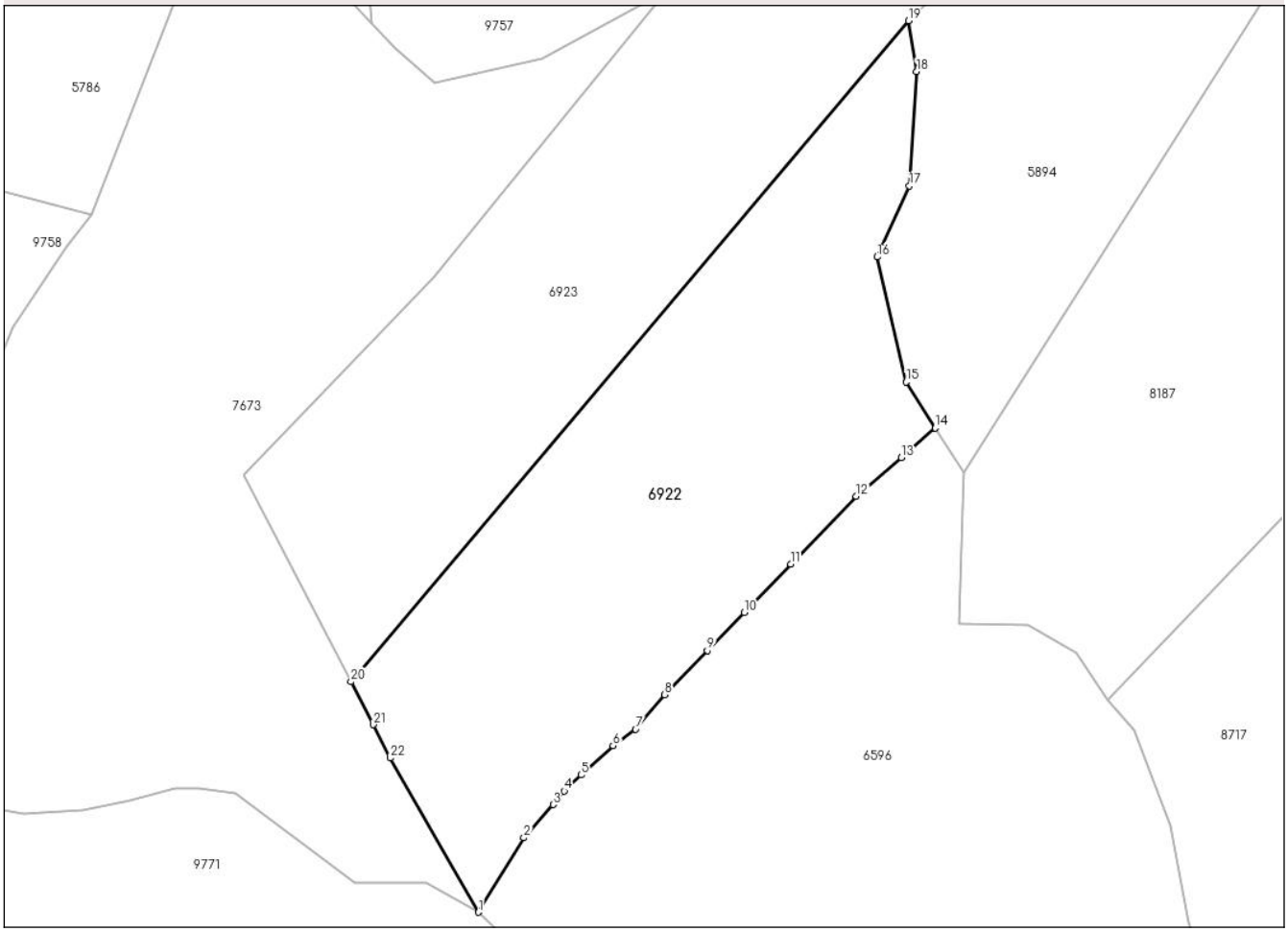

Date referitoare la teren

Crt	Categorie folosință	Intra vilan	Suprafaţa (mp)	Tarla	Parcelă	Nr. topo	Observaţii / Referinţe
1	faneata	NU	10.949	-	-	-	

Lungime Segmente

1) Valorile lungimilor segmentelor sunt obţinute din proiecţie în plan.

Punct început	X / Y	Punct sfârşit	X / Y	Lungime segment (** (m)
1	571.799,603 582.902,885	2	571.810,511 582.920,678	20.87
3	571.817,544 582.928,669	4	571.820,248 582.931,874	4.193
5	571.824,267 582.935,75	6	571.831,898 582.942,735	10.345
7	571.837,305 582.946,682	8	571.844,266 582.954,936	10.797
9	571.854,505 582.965,557	10	571.863,404 582.974,648	12.722

Punct început	X / Y	Punct sfârşit	X / Y	Lungime segment (** (m)
2	571.810,511 582.920,678	3	571.817,544 582.928,669	10.645
4	571.820,248 582.931,874	5	571.824,267 582.935,75	5.584
6	571.831,898 582.942,735	7	571.837,305 582.946,682	6.694
8	571.844,266 582.954,936	9	571.854,505 582.965,557	14.753
10	571.863,404 582.974,648	11	571.874,504 582.986,226	16.039

Document care conține date cu caracter personal, protejat de prevederile Regulamentului (UE) nr. 679/2016 și Legii 190/2018

Punct început	X / Y	Punct sfârşit	X / Y	Lungime segment (** (m)
11	571.874,504 582.986,226	12	571.890,197 583.002,494	22.603
13	571.901,007 583.011,705	14	571.909,128 583.018,789	10.777
15	571.902,17 583.029,8	16	571.895,19 583.059,75	30.753
17	571.902,93 583.076,76	18	571.904,7 583.104,17	27.467
19	571.902,71 583.116,32	20	571.769,105 582.958,06	207.115
21	571.774,451 582.947,749	22	571.778,58 582.939,787	8.969

Punct început	X / Y	Punct sfârşit	X / Y	Lungime segment (** (m)
12	571.890,197 583.002,494	13	571.901,007 583.011,705	14.202
14	571.909,128 583.018,789	15	571.902,17 583.029,8	13.025
16	571.895,19 583.059,75	17	571.902,93 583.076,76	18.688
18	571.904,7 583.104,17	19	571.902,71 583.116,32	12.312
20	571.769,105 582.958,06	21	571.774,451 582.947,749	11.614
22	571.778,58 582.939,787	1	571.799,603 582.902,885	42.47

** Lungimile segmentelor sunt determinate în planul de proiecţie Stereo 70 şi sunt rotunjite la 1 milimetru.
*** Distanţa dintre puncte este formată din segmente cumulate ce sunt mai mici decât valoarea 1 milimetru.

Document care conține date cu caracter personal, protejat de prevederile Regulamentului (UE) nr. 679/2016 și Legii 190/2018

DATE DESPRE IMOBILUL NR. 6923

Oficiul de Cadastru şi Publicitate Imobiliară NEAMT
Biroul de Cadastru şi Publicitate Imobiliară Bicaz

A. Partea I. Descrierea imobilului

TEREN Extravilan

Adresa: Jud. Neamt, pct. 'Scursura'

Nr. Crt	Nr cadastral Nr. topografic	Suprafaţa* (mp)	Observaţii / Referinţe
A1		9.922	Sector cadastral:166 Teren neimprejmuit;

B. Partea II. Proprietari şi acte

Inscrieri privitoare la dreptul de proprietate şi alte drepturi reale		Referinţe
6923 / 14/10/2024		
Act Administrativ nr. 6031, din 14/10/2024 emis de Primaria com. Damuc;		
B1	Inscrierea posesiei, drept de PROPRIETATE, dobandit prin Lege, cota actuala 1/1, cota initiala 1/1	A1
	1) **DANDU VERGENIA**	

C. Partea III. SARCINI .

Inscrieri privind dezmembramintele dreptului de proprietate, drepturi reale de garanţie şi sarcini	Referinţe
NU SUNT	

Document care conține date cu caracter personal, protejat de prevederile Regulamentului (UE) nr. 679/2016 și Legii 190/2018

Anexa Nr. 1 La Partea I

Teren

Nr cadastral	Suprafaţa (mp)*	Observaţii / Referinţe
	9.922	

* Suprafaţa este determinată in planul de proiecţie Stereo 70.

DETALII LINIARE IMOBIL

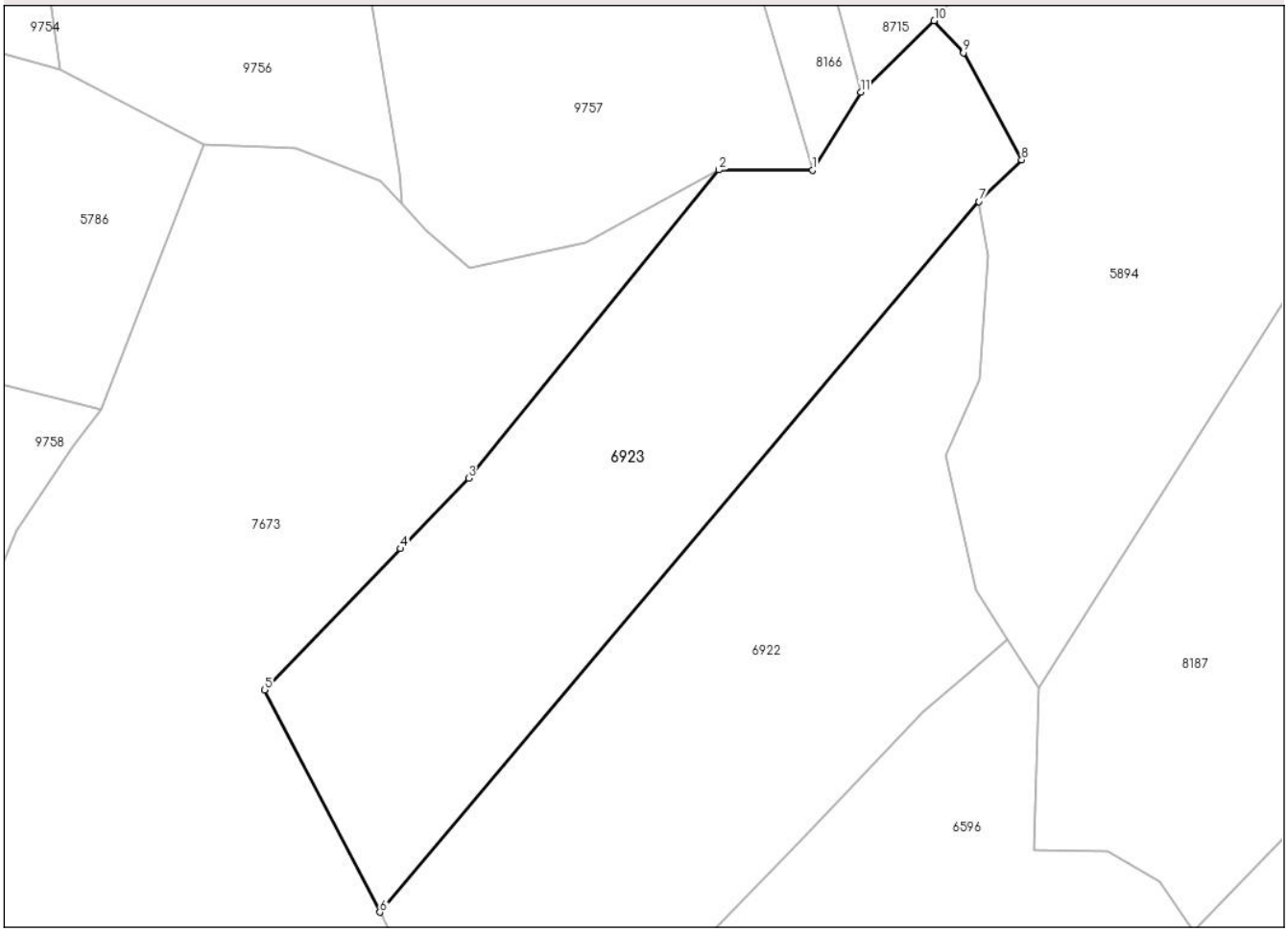

Date referitoare la teren

Crt	Categorie folosință	Intra vilan	Suprafaţa (mp)	Tarla	Parcelă	Nr. topo	Observaţii / Referinţe
1	faneata	NU	9.922	-	-	-	

Lungime Segmente
1) Valorile lungimilor segmentelor sunt obţinute din proiecţie în plan.

Punct început	X / Y	Punct sfârşit	X / Y	Lungime segment (** (m)
1	571.865,59 583.123,35	2	571.844,706 583.123,379	20.884
2	571.844,706 583.123,379	3	571.788,903 583.054,742	88.459
3	571.788,903 583.054,742	4	571.773,745 583.039,025	21.835
4	571.773,745 583.039,025	5	571.743,424 583.007,588	43.677
5	571.743,424 583.007,588	6	571.769,105 582.958,06	55.79

Document care conține date cu caracter personal, protejat de prevederile Regulamentului (UE) nr. 679/2016 și Legii 190/2018

Punct început	X / Y	Punct sfârşit	X / Y	Lungime segment (** (m)
6	571.769,105 582.958,06	7	571.902,71 583.116,32	207.115
7	571.902,71 583.116,32	8	571.912,21 583.125,61	13.287
8	571.912,21 583.125,61	9	571.899,26 583.149,46	27.139
9	571.899,26 583.149,46	10	571.892,727 583.156,608	9.684
10	571.892,727 583.156,608	11	571.876,35 583.140,67	22.852
11	571.876,35 583.140,67	1	571.865,59 583.123,35	20.39

** Lungimile segmentelor sunt determinate în planul de proiecţie Stereo 70 şi sunt rotunjite la 1 milimetru.
*** Distanţa dintre puncte este formată din segmente cumulate ce sunt mai mici decât valoarea 1 milimetru.

Document care conține date cu caracter personal, protejat de prevederile Regulamentului (UE) nr. 679/2016 și Legii 190/2018

DATE DESPRE IMOBILUL NR. 7162

Oficiul de Cadastru şi Publicitate Imobiliară NEAMT
Biroul de Cadastru şi Publicitate Imobiliară Bicaz

A. Partea I. Descrierea imobilului

TEREN Extravilan

Adresa: Jud. Neamt, pct. 'Asau'

Nr. Crt	Nr cadastral Nr. topografic	Suprafaţa* (mp)	Observaţii / Referinţe
A1		3.164	Sector cadastral:166 Teren neimprejmuit;

B. Partea II. Proprietari şi acte

Inscrieri privitoare la dreptul de proprietate şi alte drepturi reale		Referinţe
7162 / 14/10/2024		
Act Administrativ nr. 6032, din 14/10/2024 emis de Primaria com. Damuc;		
B1	Inscrierea posesiei, drept de PROPRIETATE, dobandit prin Lege, cota actuala 1/1, cota initiala 1/1	A1
	1) **PÎNTEA VIORICA** 2) **PÎNTEA VIOREL** 3) **NEGRU NICULINA**	

C. Partea III. SARCINI .

Inscrieri privind dezmembramintele dreptului de proprietate, drepturi reale de garanţie şi sarcini	Referinţe
NU SUNT	

Document care conține date cu caracter personal, protejat de prevederile Regulamentului (UE) nr. 679/2016 și Legii 190/2018

Anexa Nr. 1 La Partea I

Teren

Nr cadastral	Suprafaţa (mp)*	Observaţii / Referinţe
	3.164	

* Suprafaţa este determinată in planul de proiecţie Stereo 70.

DETALII LINIARE IMOBIL

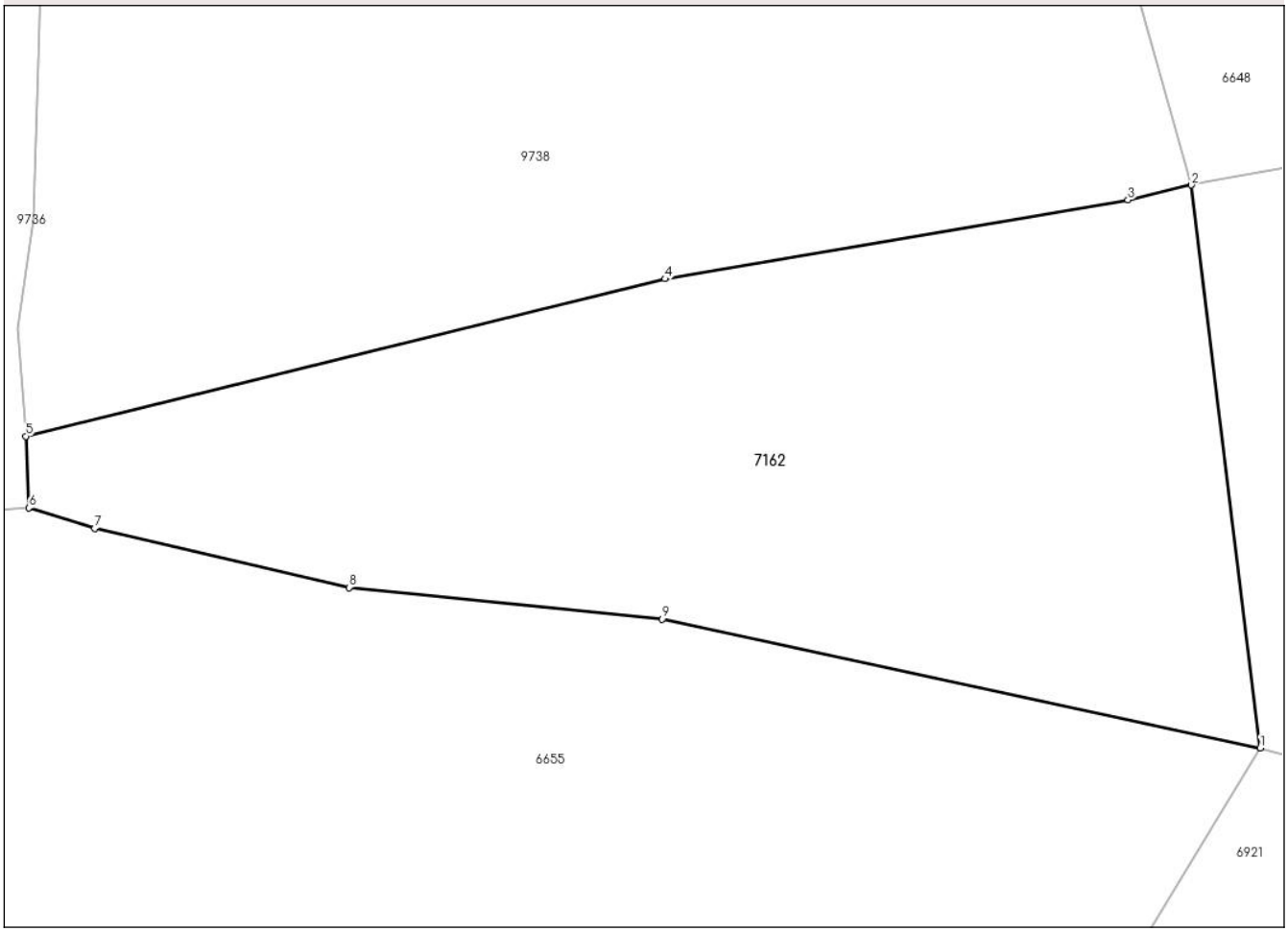

Date referitoare la teren

Crt	Categorie folosință	Intra vilan	Suprafaţa (mp)	Tarla	Parcelă	Nr. topo	Observaţii / Referinţe
1	faneata	NU	3.164	-	-	-	

Lungime Segmente
1) Valorile lungimilor segmentelor sunt obţinute din proiecţie în plan.

Punct început	X / Y	Punct sfârşit	X / Y	Lungime segment (** (m)
1	571.251,508 583.154,675	2	571.245,317 583.205,238	50.941
2	571.245,317 583.205,238	3	571.239,613 583.203,906	5.857
3	571.239,613 583.203,906	4	571.197,962 583.196,813	42.251
4	571.197,962 583.196,813	5	571.140,483 583.182,672	59.193
5	571.140,483 583.182,672	6	571.140,751 583.176,237	6.441

Document care conține date cu caracter personal, protejat de prevederile Regulamentului (UE) nr. 679/2016 și Legii 190/2018

Punct început	X / Y	Punct sfârşit	X / Y	Lungime segment (** (m)
6	571.140,751 583.176,237	7	571.146,658 583.174,378	6.193
7	571.146,658 583.174,378	8	571.169,543 583.169,076	23.491
8	571.169,543 583.169,076	9	571.197,734 583.166,239	28.333
9	571.197,734 583.166,239	1	571.251,508 583.154,675	55.003

** Lungimile segmentelor sunt determinate în planul de proiecţie Stereo 70 şi sunt rotunjite la 1 milimetru.
*** Distanţa dintre puncte este formată din segmente cumulate ce sunt mai mici decât valoarea 1 milimetru.

Document care conține date cu caracter personal, protejat de prevederile Regulamentului (UE) nr. 679/2016 și Legii 190/2018

DATE DESPRE IMOBILUL NR. 7175

Oficiul de Cadastru şi Publicitate Imobiliară NEAMT
Biroul de Cadastru şi Publicitate Imobiliară Bicaz

A. Partea I. Descrierea imobilului

TEREN Extravilan

Adresa: Jud. Neamt, pct. 'Scursura'

Nr. Crt	Nr cadastral Nr. topografic	Suprafaţa* (mp)	Observaţii / Referinţe
A1		25.744	Sector cadastral:166 Teren neimprejmuit;

B. Partea II. Proprietari şi acte

Inscrieri privitoare la dreptul de proprietate şi alte drepturi reale		Referinţe
7175 / 14/10/2024		
Act Administrativ nr. 6033, din 14/10/2024 emis de Primaria com. Damuc;		
B1	Inscrierea posesiei, drept de PROPRIETATE, dobandit prin Lege, cota actuala 1/1, cota initiala 1/1	A1
	1) **OLARIU ION** 2) **OLARIU IOANA**	

C. Partea III. SARCINI .

Inscrieri privind dezmembramintele dreptului de proprietate, drepturi reale de garanţie şi sarcini	Referinţe
NU SUNT	

Document care conține date cu caracter personal, protejat de prevederile Regulamentului (UE) nr. 679/2016 și Legii 190/2018

Anexa Nr. 1 La Partea I

Teren

Nr cadastral	Suprafaţa (mp)*	Observaţii / Referinţe
	25.744	

* Suprafaţa este determinată in planul de proiecţie Stereo 70.

DETALII LINIARE IMOBIL

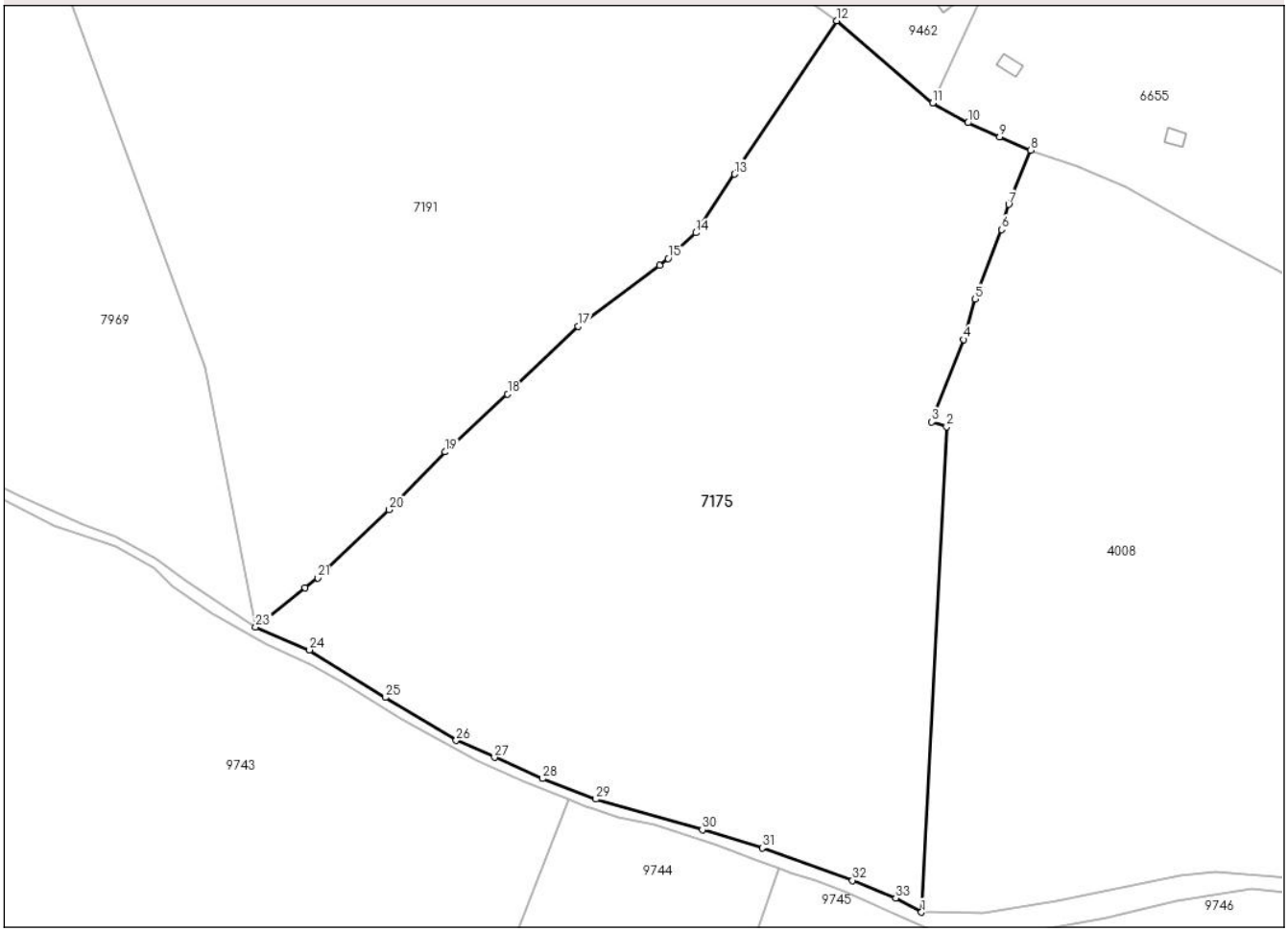

Date referitoare la teren

Crt	Categorie folosință	Intra vilan	Suprafaţa (mp)	Tarla	Parcelă	Nr. topo	Observaţii / Referinţe
1	pasune	NU	6.876	-	-	-	
2	pasune	NU	11.872	-	-	-	Pasune impadurita
3	pasune	NU	6.996	-	-	-	

Lungime Segmente

1) Valorile lungimilor segmentelor sunt obţinute din proiecţie în plan.

Punct început	X / Y	Punct sfârşit	X / Y	Lungime segment (** (m)
1	571.001,062 582.753,498	2	571.008,001 582.887,946	134.627
3	571.003,913 582.889,346	4	571.012,745 582.912,148	24.453
5	571.015,907 582.923,393	6	571.023,264 582.942,583	20.552
7	571.025,22 582.949,572	8	571.031,294 582.964,645	16.251

Punct început	X / Y	Punct sfârşit	X / Y	Lungime segment (** (m)
2	571.008,001 582.887,946	3	571.003,913 582.889,346	4.321
4	571.012,745 582.912,148	5	571.015,907 582.923,393	11.681
6	571.023,264 582.942,583	7	571.025,22 582.949,572	7.258
8	571.031,294 582.964,645	9	571.022,706 582.968,316	9.34

Document care conține date cu caracter personal, protejat de prevederile Regulamentului (UE) nr. 679/2016 și Legii 190/2018

Punct început	X / Y	Punct sfârşit	X / Y	Lungime segment (** (m)
9	571.022,706 582.968,316	10	571.013,912 582.972,189	9.609
11	571.004,114 582.977,698	12	570.977,531 583.000,464	34.999
13	570.949,245 582.957,943	14	570.938,457 582.941,725	19.478
15	570.930,818 582.934,576	16	570.928,365 582.932,734	3.068
17	570.905,844 582.915,822	18	570.886,257 582.897,067	27.118
19	570.868,923 582.881,005	20	570.853,449 582.864,993	22.267
21	570.833,636 582.846,111	22	570.830,092 582.843,324	4.509
23	570.816,355 582.832,521	24	570.831,327 582.826,157	16.268
25	570.852,299 582.812,99	26	570.871,99 582.801,103	23.001
27	570.882,644 582.796,397	28	570.896,003 582.790,497	14.604
29	570.910,735 582.784,833	30	570.940,268 582.776,369	30.722
31	570.956,877 582.771,307	32	570.981,87 582.762,302	26.566
33	570.993,866 582.757,4	1	571.001,062 582.753,498	8.186

Punct început	X / Y	Punct sfârşit	X / Y	Lungime segment (** (m)
10	571.013,912 582.972,189	11	571.004,114 582.977,698	11.241
12	570.977,531 583.000,464	13	570.949,245 582.957,943	51.07
14	570.938,457 582.941,725	15	570.930,818 582.934,576	10.462
16	570.928,365 582.932,734	17	570.905,844 582.915,822	28.164
18	570.886,257 582.897,067	19	570.868,923 582.881,005	23.632
20	570.853,449 582.864,993	21	570.833,636 582.846,111	27.369
22	570.830,092 582.843,324	23	570.816,355 582.832,521	17.476
24	570.831,327 582.826,157	25	570.852,299 582.812,99	24.763
26	570.871,99 582.801,103	27	570.882,644 582.796,397	11.647
28	570.896,003 582.790,497	29	570.910,735 582.784,833	15.783
30	570.940,268 582.776,369	31	570.956,877 582.771,307	17.363
32	570.981,87 582.762,302	33	570.993,866 582.757,4	12.959

** Lungimile segmentelor sunt determinate în planul de proiecţie Stereo 70 şi sunt rotunjite la 1 milimetru.
*** Distanţa dintre puncte este formată din segmente cumulate ce sunt mai mici decât valoarea 1 milimetru.

Document care conține date cu caracter personal, protejat de prevederile Regulamentului (UE) nr. 679/2016 și Legii 190/2018

DATE DESPRE IMOBILUL NR. 7191

Oficiul de Cadastru şi Publicitate Imobiliară NEAMT
Biroul de Cadastru şi Publicitate Imobiliară Bicaz

A. Partea I. Descrierea imobilului

TEREN Extravilan

Adresa: Jud. Neamt, pct. 'Scursura'

Nr. Crt	Nr cadastral Nr. topografic	Suprafaţa* (mp)	Observaţii / Referinţe
A1		40.372	Sector cadastral:166 Teren neimprejmuit;

B. Partea II. Proprietari şi acte

Inscrieri privitoare la dreptul de proprietate şi alte drepturi reale		Referinţe
7191 / 14/10/2024		
Act Administrativ nr. 6034, din 14/10/2024 emis de Primaria com. Damuc;		
B1	Inscrierea posesiei, drept de PROPRIETATE, dobandit prin Lege, cota actuala 1/1, cota initiala 1/1	A1
	1) **OLARIU MARIA**	

C. Partea III. SARCINI .

Inscrieri privind dezmembramintele dreptului de proprietate, drepturi reale de garanţie şi sarcini	Referinţe
NU SUNT	

Anexa Nr. 1 La Partea I

Teren

Nr cadastral	Suprafaţa (mp)*	Observaţii / Referinţe
	40.372	

* Suprafaţa este determinată in planul de proiecţie Stereo 70.

DETALII LINIARE IMOBIL

Date referitoare la teren

Crt	Categorie folosință	Intra vilan	Suprafaţa (mp)	Tarla	Parcelă	Nr. topo	Observaţii / Referinţe
1	pasune	NU	28.653	-	-	-	
2	pasune	NU	4.038	-	-	-	Pasune impadurita
3	pasune	NU	3.185	-	-	-	Pasune impadurita
4	pasune	NU	4.496	-	-	-	Pasune impadurita

Lungime Segmente

1) Valorile lungimilor segmentelor sunt obţinute din proiecţie în plan.

Punct început	X / Y	Punct sfârşit	X / Y	Lungime segment (** (m)
1	570.816,355 582.832,521	2	570.830,092 582.843,324	17.476
3	570.833,636 582.846,111	4	570.853,449 582.864,993	27.369
5	570.868,923 582.881,005	6	570.886,257 582.897,067	23.632

Punct început	X / Y	Punct sfârşit	X / Y	Lungime segment (** (m)
2	570.830,092 582.843,324	3	570.833,636 582.846,111	4.509
4	570.853,449 582.864,993	5	570.868,923 582.881,005	22.267
6	570.886,257 582.897,067	7	570.905,844 582.915,822	27.118

Document care conține date cu caracter personal, protejat de prevederile Regulamentului (UE) nr. 679/2016 și Legii 190/2018

Punct început	X / Y	Punct sfârşit	X / Y	Lungime segment (** (m)
7	570.905,844 582.915,822	8	570.928,365 582.932,734	28.164
9	570.930,818 582.934,576	10	570.938,457 582.941,725	10.462
11	570.949,245 582.957,943	12	570.977,531 583.000,464	51.07
13	570.942,427 583.025,492	14	570.917,236 583.041,419	29.804
15	570.913,794 583.044,226	16	570.886,131 583.066,786	35.696
17	570.862,043 583.086,107	18	570.834,425 583.106,869	34.552
19	570.816,31 583.119,695	20	570.807,59 583.125,869	10.684
21	570.787,024 583.141,734	22	570.770,941 583.155,538	21.195
23	570.766,457 583.160,342	24	570.761,802 583.166,098	7.403
25	570.757,747 583.174,053	26	570.754,988 583.186,177	12.434
27	570.749,932 583.187,508	28	570.735,814 583.189,999	14.336
29	570.724,942 583.185,62	30	570.715,958 583.178,674	11.356
31	570.713,391 583.173,389	32	570.721,523 583.127,721	46.386
33	570.734,768 583.090,509	34	570.761,365 583.015,789	79.313
35	570.802,302 582.904,534	1	570.816,355 582.832,521	73.371

Punct început	X / Y	Punct sfârşit	X / Y	Lungime segment (** (m)
8	570.928,365 582.932,734	9	570.930,818 582.934,576	3.068
10	570.938,457 582.941,725	11	570.949,245 582.957,943	19.478
12	570.977,531 583.000,464	13	570.942,427 583.025,492	43.113
14	570.917,236 583.041,419	15	570.913,794 583.044,226	4.441
16	570.886,131 583.066,786	17	570.862,043 583.086,107	30.879
18	570.834,425 583.106,869	19	570.816,31 583.119,695	22.196
20	570.807,59 583.125,869	21	570.787,024 583.141,734	25.974
22	570.770,941 583.155,538	23	570.766,457 583.160,342	6.572
24	570.761,802 583.166,098	25	570.757,747 583.174,053	8.929
26	570.754,988 583.186,177	27	570.749,932 583.187,508	5.228
28	570.735,814 583.189,999	29	570.724,942 583.185,62	11.721
30	570.715,958 583.178,674	31	570.713,391 583.173,389	5.875
32	570.721,523 583.127,721	33	570.734,768 583.090,509	39.499
34	570.761,365 583.015,789	35	570.802,302 582.904,534	118.548

** Lungimile segmentelor sunt determinate în planul de proiecţie Stereo 70 şi sunt rotunjite la 1 milimetru.
*** Distanţa dintre puncte este formată din segmente cumulate ce sunt mai mici decât valoarea 1 milimetru.

Document care conține date cu caracter personal, protejat de prevederile Regulamentului (UE) nr. 679/2016 și Legii 190/2018

DATE DESPRE IMOBILUL NR. 7220

Oficiul de Cadastru şi Publicitate Imobiliară NEAMT
Biroul de Cadastru şi Publicitate Imobiliară Bicaz

A. Partea I. Descrierea imobilului

TEREN Extravilan

Adresa: Jud. Neamt, pct. 'Scursura'

Nr. Crt	Nr cadastral Nr. topografic	Suprafaţa* (mp)	Observaţii / Referinţe
A1		3.589	Sector cadastral:166 Teren neimprejmuit;

B. Partea II. Proprietari şi acte

Inscrieri privitoare la dreptul de proprietate şi alte drepturi reale		Referinţe
7220 / 14/10/2024		
Act Administrativ nr. 6035, din 14/10/2024 emis de Primaria com. Damuc;		
B1	Inscrierea posesiei, drept de PROPRIETATE, dobandit prin Lege, cota actuala 1/1, cota initiala 1/1	A1
	1) **PÂNTEA SIMION** 2) **PÂNTEA ELEONORA**	

C. Partea III. SARCINI .

Inscrieri privind dezmembramintele dreptului de proprietate, drepturi reale de garanţie şi sarcini	Referinţe
NU SUNT	

Document care conține date cu caracter personal, protejat de prevederile Regulamentului (UE) nr. 679/2016 și Legii 190/2018

Anexa Nr. 1 La Partea I

Teren

Nr cadastral	Suprafaţa (mp)*	Observaţii / Referinţe
	3.589	

* Suprafaţa este determinată in planul de proiecţie Stereo 70.

DETALII LINIARE IMOBIL

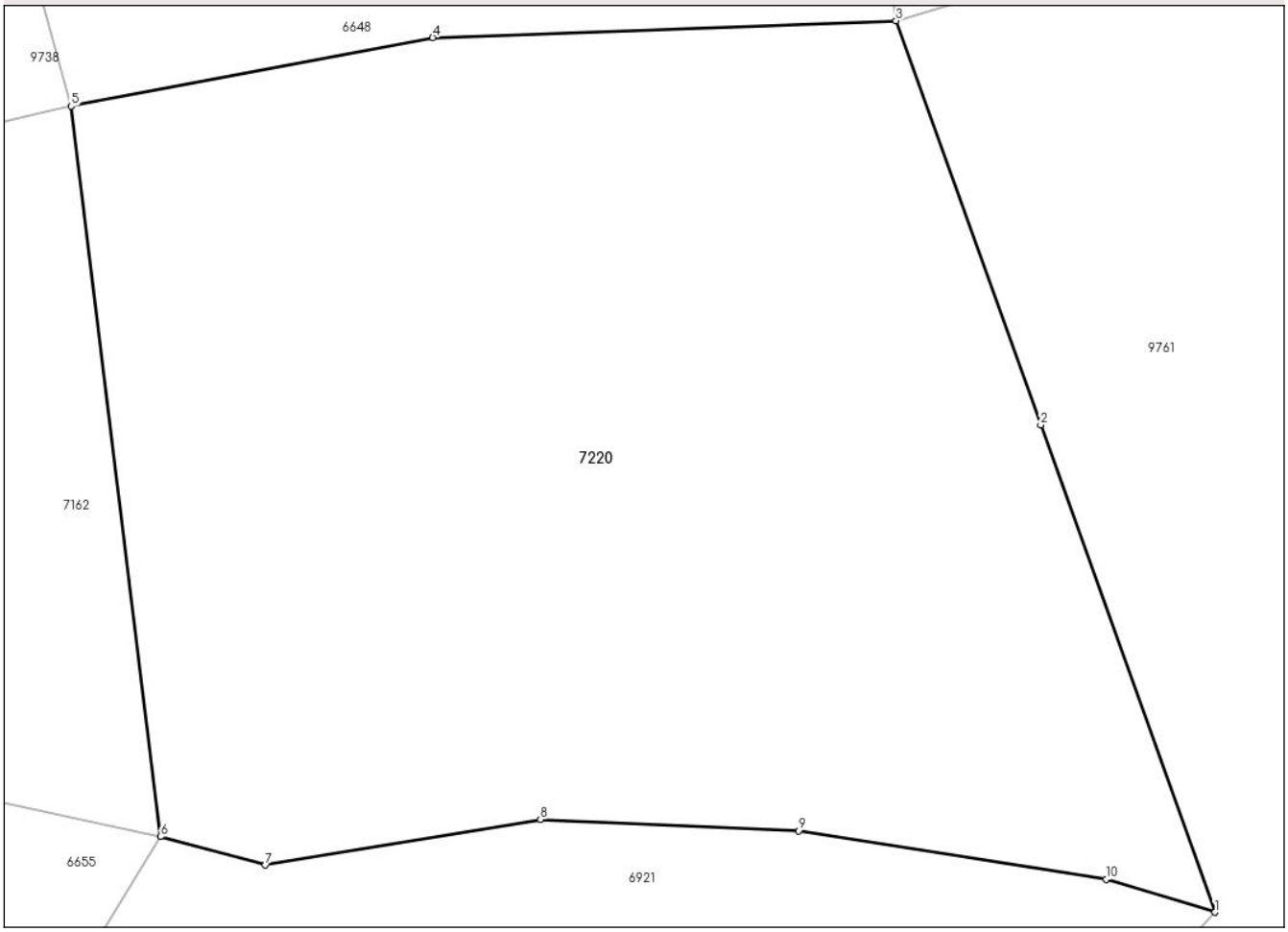

Date referitoare la teren

Crt	Categorie folosință	Intra vilan	Suprafaţa (mp)	Tarla	Parcelă	Nr. topo	Observaţii / Referinţe
1	faneata	NU	3.589	-	-	-	

Lungime Segmente
1) Valorile lungimilor segmentelor sunt obţinute din proiecţie în plan.

Punct început	X / Y	Punct sfârşit	X / Y	Lungime segment (** (m)
1	571.324,576 583.149,441	2	571.312,496 583.183,164	35.821
2	571.312,496 583.183,164	3	571.302,472 583.211,145	29.722
3	571.302,472 583.211,145	4	571.270,367 583.209,977	32.126
4	571.270,367 583.209,977	5	571.245,317 583.205,238	25.494
5	571.245,317 583.205,238	6	571.251,508 583.154,675	50.941

Document care conține date cu caracter personal, protejat de prevederile Regulamentului (UE) nr. 679/2016 și Legii 190/2018

Punct început	X / Y	Punct sfârşit	X / Y	Lungime segment (** (m)
6	571.251,508 583.154,675	7	571.258,775 583.152,696	7.532
7	571.258,775 583.152,696	8	571.277,841 583.155,859	19.327
8	571.277,841 583.155,859	9	571.295,745 583.155,068	17.921
9	571.295,745 583.155,068	10	571.317,043 583.151,72	21.56
10	571.317,043 583.151,72	1	571.324,576 583.149,441	7.87

** Lungimile segmentelor sunt determinate în planul de proiecţie Stereo 70 şi sunt rotunjite la 1 milimetru.
*** Distanţa dintre puncte este formată din segmente cumulate ce sunt mai mici decât valoarea 1 milimetru.

Document care conține date cu caracter personal, protejat de prevederile Regulamentului (UE) nr. 679/2016 și Legii 190/2018

DATE DESPRE IMOBILUL NR. 7541

Oficiul de Cadastru şi Publicitate Imobiliară NEAMT
Biroul de Cadastru şi Publicitate Imobiliară Bicaz

A. Partea I. Descrierea imobilului

TEREN Extravilan

Adresa: Jud. Neamt, pct. 'Vf. Huisurez'

Nr. Crt	Nr cadastral Nr. topografic	Suprafaţa* (mp)	Observaţii / Referinţe
A1		11.256	Sector cadastral:166 Teren neimprejmuit;

B. Partea II. Proprietari şi acte

Inscrieri privitoare la dreptul de proprietate şi alte drepturi reale		Referinţe
7541 / 14/10/2024		
Act Administrativ nr. 6036, din 14/10/2024 emis de Primaria com. Damuc;		
B1	Inscrierea posesiei, drept de PROPRIETATE, dobandit prin Lege, cota actuala 1/1, cota initiala 1/1	A1
	1) **OLARIU ADRIAN**	

C. Partea III. SARCINI .

Inscrieri privind dezmembramintele dreptului de proprietate, drepturi reale de garanţie şi sarcini	Referinţe
NU SUNT	

Anexa Nr. 1 La Partea I

Teren

Nr cadastral	Suprafaţa (mp)*	Observaţii / Referinţe
	11.256	

* Suprafaţa este determinată in planul de proiecţie Stereo 70.

DETALII LINIARE IMOBIL

Date referitoare la teren

Crt	Categorie folosință	Intra vilan	Suprafaţa (mp)	Tarla	Parcelă	Nr. topo	Observaţii / Referinţe
1	pasune	NU	1.425	-	-	-	Pasune impadurita
2	faneata	NU	743	-	-	-	
3	drum	NU	130	-	-	-	
4	pasune	NU	8.958	-	-	-	

Lungime Segmente
1) Valorile lungimilor segmentelor sunt obţinute din proiecţie în plan.

Punct început	X / Y	Punct sfârşit	X / Y	Lungime segment (** (m)
1	571.537,067 582.443,867	2	571.536,237 582.458,24	14.397
2	571.536,237 582.458,24	3	571.536,064 582.461,235	3.0
3	571.536,064 582.461,235	4	571.532,807 582.517,613	56.472

Document care conține date cu caracter personal, protejat de prevederile Regulamentului (UE) nr. 679/2016 și Legii 190/2018

Punct început	X / Y	Punct sfârşit	X / Y	Lungime segment (** (m)
4	571.532,807 582.517,613	5	571.524,95 582.642,196	124.831
5	571.524,95 582.642,196	6	571.469,785 582.636,026	55.509
6	571.469,785 582.636,026	7	571.492,947 582.457,805	179.72
7	571.492,947 582.457,805	8	571.493,335 582.454,817	3.013
8	571.493,335 582.454,817	9	571.496,194 582.432,815	22.187
9	571.496,194 582.432,815	10	571.500,342 582.400,903	32.18
10	571.500,342 582.400,903	11	571.542,089 582.408,877	42.502
11	571.542,089 582.408,877	1	571.537,067 582.443,867	35.349

** Lungimile segmentelor sunt determinate în planul de proiecţie Stereo 70 şi sunt rotunjite la 1 milimetru.
*** Distanţa dintre puncte este formată din segmente cumulate ce sunt mai mici decât valoarea 1 milimetru.

Document care conține date cu caracter personal, protejat de prevederile Regulamentului (UE) nr. 679/2016 și Legii 190/2018

DATE DESPRE IMOBILUL NR. 7673

Oficiul de Cadastru şi Publicitate Imobiliară NEAMT
Biroul de Cadastru şi Publicitate Imobiliară Bicaz

A. Partea I. Descrierea imobilului

TEREN Extravilan

Adresa: Jud. Neamt, pct. 'Scursura'

Nr. Crt	Nr cadastral Nr. topografic	Suprafaţa* (mp)	Observaţii / Referinţe
A1		21.370	Sector cadastral:166 Teren neimprejmuit;

B. Partea II. Proprietari şi acte

Inscrieri privitoare la dreptul de proprietate şi alte drepturi reale		Referinţe
7673 / 14/10/2024		
Act Administrativ nr. 6037, din 14/10/2024 emis de Primaria com. Damuc;		
B1	Inscrierea posesiei, drept de PROPRIETATE, dobandit prin Lege, cota actuala 1/1, cota initiala 1/1	A1
	1) **FRĂSINARU MARCEL**	

C. Partea III. SARCINI .

Inscrieri privind dezmembramintele dreptului de proprietate, drepturi reale de garanţie şi sarcini	Referinţe
NU SUNT	

Anexa Nr. 1 La Partea I

Teren

Nr cadastral	Suprafaţa (mp)*	Observaţii / Referinţe
	21.370	

* Suprafaţa este determinată in planul de proiecţie Stereo 70.

DETALII LINIARE IMOBIL

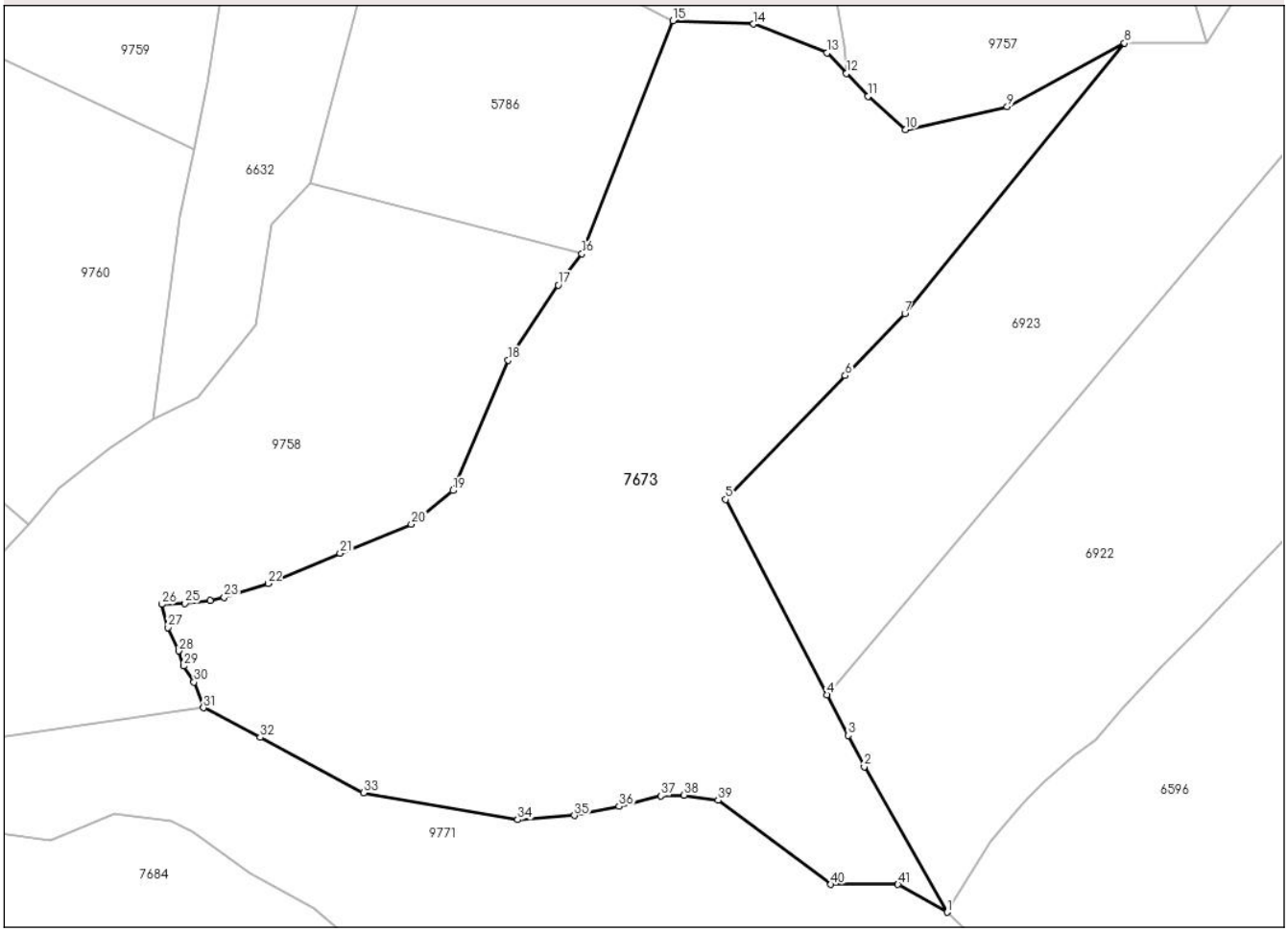

Date referitoare la teren

Crt	Categorie folosință	Intra vilan	Suprafaţa (mp)	Tarla	Parcelă	Nr. topo	Observaţii / Referinţe
1	faneata	NU	6.276	-	-	-	
2	pasune	NU	4.960	-	-	-	Pasune impadurita
3	faneata	NU	10.134	-	-	-	

Lungime Segmente

1) Valorile lungimilor segmentelor sunt obţinute din proiecţie în plan.

Punct început	X / Y	Punct sfârşit	X / Y	Lungime segment
1	571.799,603 582.902,885	2	571.778,58 582.939,787	42.47
4	571.769,105 582.958,06	5	571.743,424 583.007,588	55.79
7	571.788,903 583.054,742	8	571.844,706 583.123,379	88.459
10	571.789,097 583.101,45	11	571.779,537 583.109,858	12.731

Punct început	X / Y	Punct sfârşit	X / Y	Lungime segment
2	571.778,58 582.939,787	3	571.774,451 582.947,749	8.969
5	571.743,424 583.007,588	6	571.773,745 583.039,025	43.677
8	571.844,706 583.123,379	9	571.814,902 583.107,214	33.906
11	571.779,537 583.109,858	12	571.774,082 583.115,714	8.003

Punct început	X / Y	Punct sfârşit	X / Y	Lungime segment
3	571.774,451 582.947,749	4	571.769,105 582.958,06	11.614
6	571.773,745 583.039,025	7	571.788,903 583.054,742	21.835
9	571.814,902 583.107,214	10	571.789,097 583.101,45	26.441
12	571.774,082 583.115,714	13	571.769,212 583.120,942	7.145

Document care conține date cu caracter personal, protejat de prevederile Regulamentului (UE) nr. 679/2016 și Legii 190/2018

Punct început	X / Y	Punct sfârşit	X / Y	Lungime segment
13	571.769,212 583.120,942	14	571.750,475 583.128,203	20.095
16	571.706,898 583.069,918	17	571.700,848 583.062,004	9.962
19	571.674,089 583.009,851	20	571.663,555 583.001,291	13.573
22	571.627,124 582.986,299	23	571.616,029 582.982,773	11.642
25	571.606,051 582.981,271	26	571.600,116 582.980,997	5.941
28	571.604,481 582.969,159	29	571.605,781 582.965,352	4.023
31	571.610,778 582.954,747	32	571.625,128 582.947,229	16.2
34	571.690,582 582.926,343	35	571.704,973 582.927,432	14.432
37	571.726,898 582.932,431	38	571.732,811 582.932,615	5.916
40	571.770,128 582.909,912	41	571.787,163 582.909,912	17.035

Punct început	X / Y	Punct sfârşit	X / Y	Lungime segment
14	571.750,475 583.128,203	15	571.729,961 583.129,054	20.532
17	571.700,848 583.062,004	18	571.688,138 583.042,948	22.906
20	571.663,555 583.001,291	21	571.645,459 582.993,92	19.54
23	571.616,029 582.982,773	24	571.612,519 582.981,915	3.613
26	571.600,116 582.980,997	27	571.601,781 582.975,122	6.106
29	571.605,781 582.965,352	30	571.608,379 582.961,261	4.846
32	571.625,128 582.947,229	33	571.651,416 582.933,156	29.818
35	571.704,973 582.927,432	36	571.716,304 582.929,732	11.562
38	571.732,811 582.932,615	39	571.741,464 582.931,264	8.758
41	571.787,163 582.909,912	1	571.799,603 582.902,885	14.287

Punct început	X / Y	Punct sfârşit	X / Y	Lungime segment
15	571.729,961 583.129,054	16	571.706,898 583.069,918	63.474
18	571.688,138 583.042,948	19	571.674,089 583.009,851	35.955
21	571.645,459 582.993,92	22	571.627,124 582.986,299	19.856
24	571.612,519 582.981,915	25	571.606,051 582.981,271	6.5
27	571.601,781 582.975,122	28	571.604,481 582.969,159	6.546
30	571.608,379 582.961,261	31	571.610,778 582.954,747	6.942
33	571.651,416 582.933,156	34	571.690,582 582.926,343	39.754
36	571.716,304 582.929,732	37	571.726,898 582.932,431	10.932
39	571.741,464 582.931,264	40	571.770,128 582.909,912	35.743

** Lungimile segmentelor sunt determinate în planul de proiecţie Stereo 70 şi sunt rotunjite la 1 milimetru.
*** Distanţa dintre puncte este formată din segmente cumulate ce sunt mai mici decât valoarea 1 milimetru.

Document care conține date cu caracter personal, protejat de prevederile Regulamentului (UE) nr. 679/2016 și Legii 190/2018

DATE DESPRE IMOBILUL NR. 7674

Oficiul de Cadastru şi Publicitate Imobiliară NEAMT
Biroul de Cadastru şi Publicitate Imobiliară Bicaz

A. Partea I. Descrierea imobilului

TEREN Extravilan

Adresa: Jud. Neamt, pct. 'Scursura'

Nr. Crt	Nr cadastral Nr. topografic	Suprafaţa* (mp)	Observaţii / Referinţe
A1		22.008	Sector cadastral:166 Teren neimprejmuit;

Construcţii

Crt	Nr cadastral Nr. topografic	Adresa	Observaţii / Referinţe
A1.1		Jud. Neamt	Nr. niveluri:1; S. construita la sol:56 mp;

B. Partea II. Proprietari şi acte

Inscrieri privitoare la dreptul de proprietate şi alte drepturi reale		Referinţe
7674 / 14/10/2024		
Act Administrativ nr. 6038, din 14/10/2024 emis de Primaria com. Damuc;		
B1	Inscrierea posesiei, drept de PROPRIETATE, dobandit prin Lege, cota actuala 1/1, cota initiala 1/1	A1
	1) **VOAIDEȘ GAVRIL** 2) **VOAIDEȘ MARICICA**	
Act Administrativ nr. 6226, din 23/10/2024 emis de Primaria com. Damuc;		
B2	Intabulare, drept de PROPRIETATE, dobandit prin Lege, cota actuala 1/1, cota initiala 1/1	A1.1
	1) **VOAIDEȘ GAVRIL** 2) **VOAIDEȘ MARICICA**	

C. Partea III. SARCINI .

Inscrieri privind dezmembramintele dreptului de proprietate, drepturi reale de garanţie şi sarcini	Referinţe
NU SUNT	

Document care conține date cu caracter personal, protejat de prevederile Regulamentului (UE) nr. 679/2016 și Legii 190/2018

Anexa Nr. 1 La Partea I

Teren

Nr cadastral	Suprafaţa (mp)*	Observaţii / Referinţe
	22.008	

* Suprafaţa este determinată in planul de proiecţie Stereo 70.

DETALII LINIARE IMOBIL

Date referitoare la teren

Crt	Categorie folosință	Intra vilan	Suprafaţa (mp)	Tarla	Parcelă	Nr. topo	Observaţii / Referinţe
1	pasune	NU	5.201	-	-	-	Pasune impadurita
2	faneata	NU	8.121	-	-	-	
3	pasune	NU	7.138	-	-	-	Pasune impadurita
4	pasune	NU	1.548	-	-	-	

Date referitoare la construcţii

Crt	Număr	Destinaţie construcţie	Supraf. (mp)	Situaţie juridică	Observaţii / Referinţe
A1.1		constructii anexa	56	Cu acte	Nr. niveluri:1; S. construita la sol:56 mp;

Lungime Segmente
1) Valorile lungimilor segmentelor sunt obţinute din proiecţie în plan.

Punct început	X / Y	Punct sfârşit	X / Y	Lungime segment (** (m)
1	571.350,629 582.760,354	2	571.373,464 582.762,743	22.96
2	571.373,464 582.762,743	3	571.395,439 582.770,784	23.4

Document care conține date cu caracter personal, protejat de prevederile Regulamentului (UE) nr. 679/2016 și Legii 190/2018

Punct început	X / Y	Punct sfârşit	X / Y	Lungime segment (** (m)
3	571.395,439 582.770,784	4	571.408,933 582.775,722	14.369
4	571.408,933 582.775,722	5	571.419,123 582.781,263	11.599
5	571.419,123 582.781,263	6	571.424,169 582.801,13	20.498
6	571.424,169 582.801,13	7	571.450,624 582.905,303	107.48
7	571.450,624 582.905,303	8	571.458,828 582.948,496	43.965
8	571.458,828 582.948,496	9	571.462,447 582.969,248	21.065
9	571.462,447 582.969,248	10	571.462,568 582.994,946	25.698
10	571.462,568 582.994,946	11	571.462,93 583.005,322	10.382
11	571.462,93 583.005,322	12	571.460,638 583.010,51	5.672
12	571.460,638 583.010,51	13	571.483,297 583.138,916	130.39
13	571.483,297 583.138,916	14	571.451,472 583.148,593	33.264
14	571.451,472 583.148,593	15	571.415,514 583.015,698	137.674
15	571.415,514 583.015,698	16	571.388,926 582.944,439	76.058
16	571.388,926 582.944,439	17	571.367,763 582.882,497	65.457
17	571.367,763 582.882,497	18	571.364,479 582.859,088	23.638
18	571.364,479 582.859,088	19	571.353,438 582.780,377	79.482
19	571.353,438 582.780,377	1	571.350,629 582.760,354	20.219

** Lungimile segmentelor sunt determinate în planul de proiecţie Stereo 70 şi sunt rotunjite la 1 milimetru.
*** Distanţa dintre puncte este formată din segmente cumulate ce sunt mai mici decât valoarea 1 milimetru.

Document care conține date cu caracter personal, protejat de prevederile Regulamentului (UE) nr. 679/2016 și Legii 190/2018

DATE DESPRE IMOBILUL NR. 7675

Oficiul de Cadastru şi Publicitate Imobiliară NEAMT
Biroul de Cadastru şi Publicitate Imobiliară Bicaz

A. Partea I. Descrierea imobilului

TEREN Extravilan

Adresa: Jud. Neamt, pct. 'Vf. Huisurezului'

Nr. Crt	Nr cadastral Nr. topografic	Suprafaţa* (mp)	Observaţii / Referinţe
A1		11.054	Sector cadastral:166 Teren neimprejmuit;

B. Partea II. Proprietari şi acte

Inscrieri privitoare la dreptul de proprietate şi alte drepturi reale		Referinţe
7675 / 14/10/2024		
Act Administrativ nr. 6039, din 14/10/2024 emis de Primaria com. Damuc;		
B1	Inscrierea posesiei, drept de PROPRIETATE, dobandit prin Lege, cota actuala 1/1, cota initiala 1/1	A1
	1) **DANDU TOADER** 2) **DANDU NICULINA**	

C. Partea III. SARCINI .

Inscrieri privind dezmembramintele dreptului de proprietate, drepturi reale de garanţie şi sarcini	Referinţe
NU SUNT	

Document care conține date cu caracter personal, protejat de prevederile Regulamentului (UE) nr. 679/2016 și Legii 190/2018

Anexa Nr. 1 La Partea I

Teren

Nr cadastral	Suprafaţa (mp)*	Observaţii / Referinţe
	11.054	

* Suprafaţa este determinată in planul de proiecţie Stereo 70.

DETALII LINIARE IMOBIL

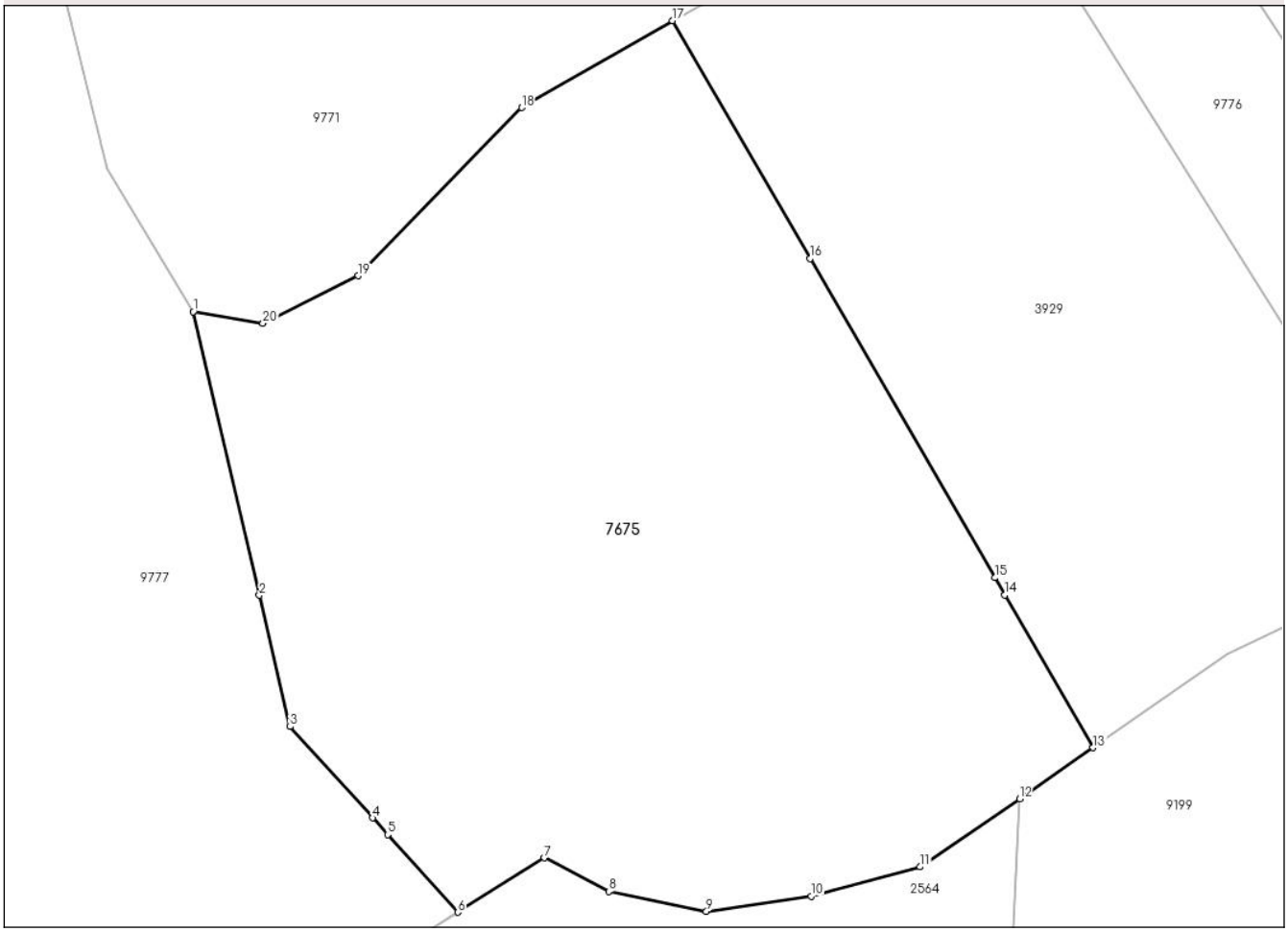

Date referitoare la teren

Crt	Categorie folosință	Intra vilan	Suprafaţa (mp)	Tarla	Parcelă	Nr. topo	Observaţii / Referinţe
1	faneata	NU	2.433	-	-	-	
2	drum	NU	303	-	-	-	
3	faneata	NU	4.440	-	-	-	
4	pasune	NU	3.878	-	-	-	Pasune impadurita

Lungime Segmente
1) Valorile lungimilor segmentelor sunt obţinute din proiecţie în plan.

Punct început	X / Y	Punct sfârşit	X / Y	Lungime segment (** (m)
1	571.609,248 582.545,205	2	571.619,247 582.502,443	43.915
2	571.619,247 582.502,443	3	571.623,877 582.482,645	20.332
3	571.623,877 582.482,645	4	571.636,319 582.468,886	18.55

Document care conține date cu caracter personal, protejat de prevederile Regulamentului (UE) nr. 679/2016 și Legii 190/2018

Punct început	X / Y	Punct sfârşit	X / Y	Lungime segment (** (m)
4	571.636,319 582.468,886	5	571.638,617 582.466,346	3.425
5	571.638,617 582.466,346	6	571.649,181 582.454,665	15.749
6	571.649,181 582.454,665	7	571.662,253 582.462,853	15.425
7	571.662,253 582.462,853	8	571.672,017 582.457,788	11.0
8	571.672,017 582.457,788	9	571.686,709 582.454,762	15.0
9	571.686,709 582.454,762	10	571.702,538 582.457,094	16.0
10	571.702,538 582.457,094	11	571.718,961 582.461,486	17.0
11	571.718,961 582.461,486	12	571.733,98 582.471,77	18.203
12	571.733,98 582.471,77	13	571.745,067 582.479,468	13.497
13	571.745,067 582.479,468	14	571.731,744 582.502,472	26.584
14	571.731,744 582.502,472	15	571.730,231 582.505,084	3.019
15	571.730,231 582.505,084	16	571.702,362 582.553,202	55.606
16	571.702,362 582.553,202	17	571.681,595 582.589,059	41.437
17	571.681,595 582.589,059	18	571.658,84 582.575,962	26.255
18	571.658,84 582.575,962	19	571.634,141 582.550,597	35.404
19	571.634,141 582.550,597	20	571.619,778 582.543,451	16.042
20	571.619,778 582.543,451	1	571.609,248 582.545,205	10.675

** Lungimile segmentelor sunt determinate în planul de proiecţie Stereo 70 şi sunt rotunjite la 1 milimetru.
*** Distanţa dintre puncte este formată din segmente cumulate ce sunt mai mici decât valoarea 1 milimetru.

Document care conține date cu caracter personal, protejat de prevederile Regulamentului (UE) nr. 679/2016 și Legii 190/2018

DATE DESPRE IMOBILUL NR. 7676

Oficiul de Cadastru şi Publicitate Imobiliară NEAMT
Biroul de Cadastru şi Publicitate Imobiliară Bicaz

A. Partea I. Descrierea imobilului

TEREN Extravilan

Adresa: Jud. Neamt, pct. 'Vf. Huisurezului'

Nr. Crt	Nr cadastral Nr. topografic	Suprafaţa* (mp)	Observaţii / Referinţe
A1		4.961	Sector cadastral:166 Teren neimprejmuit;

B. Partea II. Proprietari şi acte

Inscrieri privitoare la dreptul de proprietate şi alte drepturi reale		Referinţe
7676 / 14/10/2024		
Act Administrativ nr. 6040, din 14/10/2024 emis de Primaria com. Damuc;		
B1	Inscrierea posesiei, drept de PROPRIETATE, dobandit prin Lege, cota actuala 1/1, cota initiala 1/1	A1
	1) **DANDU TOADER** 2) **DANDU NICULINA**	

C. Partea III. SARCINI .

Inscrieri privind dezmembramintele dreptului de proprietate, drepturi reale de garanţie şi sarcini	Referinţe
NU SUNT	

Document care conține date cu caracter personal, protejat de prevederile Regulamentului (UE) nr. 679/2016 și Legii 190/2018

Anexa Nr. 1 La Partea I

Teren

Nr cadastral	Suprafaţa (mp)*	Observaţii / Referinţe
	4.961	

* Suprafaţa este determinată in planul de proiecţie Stereo 70.

DETALII LINIARE IMOBIL

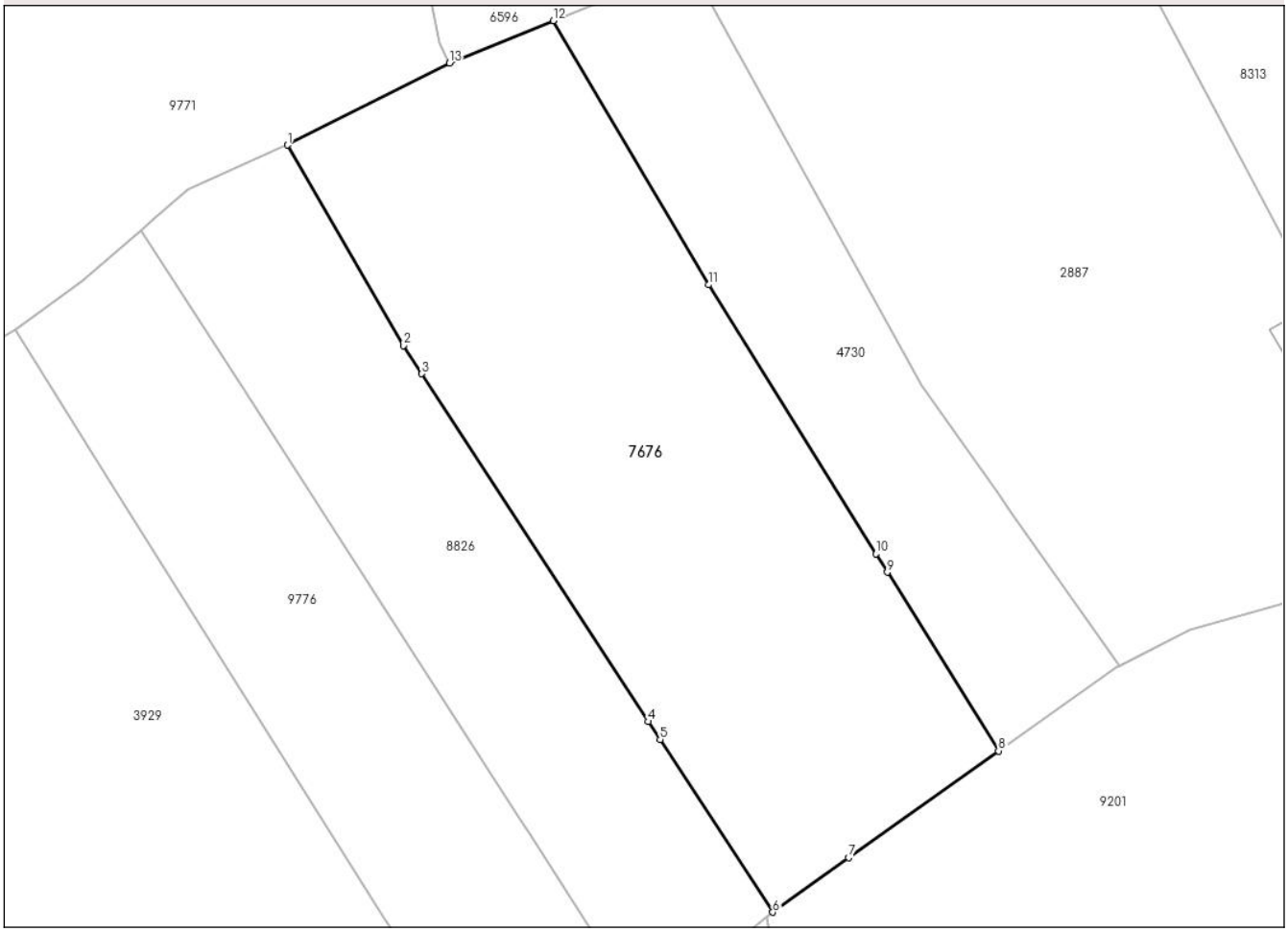

Date referitoare la teren

Crt	Categorie folosință	Intra vilan	Suprafaţa (mp)	Tarla	Parcelă	Nr. topo	Observaţii / Referinţe
1	faneata	NU	1.143	-	-	-	
2	drum	NU	119	-	-	-	
3	faneata	NU	3.036	-	-	-	
4	pasune	NU	663	-	-	-	Pasune impadurita

Lungime Segmente
1) Valorile lungimilor segmentelor sunt obţinute din proiecţie în plan.

Punct început	X / Y	Punct sfârşit	X / Y	Lungime segment (** (m)
1	571.766,456 582.641,244	2	571.782,644 582.613,208	32.374
2	571.782,644 582.613,208	3	571.785,231 582.609,243	4.734
3	571.785,231 582.609,243	4	571.816,973 582.560,604	58.08

Document care conține date cu caracter personal, protejat de prevederile Regulamentului (UE) nr. 679/2016 și Legii 190/2018

Punct început	X / Y	Punct sfârşit	X / Y	Lungime segment (** (m)
4	571.816,973 582.560,604	5	571.818,617 582.558,085	3.008
5	571.818,617 582.558,085	6	571.834,373 582.533,942	28.829
6	571.834,373 582.533,942	7	571.844,995 582.541,575	13.08
7	571.844,995 582.541,575	8	571.866,002 582.556,5	25.769
8	571.866,002 582.556,5	9	571.850,424 582.581,502	29.458
9	571.850,424 582.581,502	10	571.848,84 582.584,045	2.996
10	571.848,84 582.584,045	11	571.825,386 582.621,687	44.351
11	571.825,386 582.621,687	12	571.803,64 582.658,636	42.873
12	571.803,64 582.658,636	13	571.789,1 582.652,697	15.706
13	571.789,1 582.652,697	1	571.766,456 582.641,244	25.376

** Lungimile segmentelor sunt determinate în planul de proiecţie Stereo 70 şi sunt rotunjite la 1 milimetru.
*** Distanţa dintre puncte este formată din segmente cumulate ce sunt mai mici decât valoarea 1 milimetru.

Document care conține date cu caracter personal, protejat de prevederile Regulamentului (UE) nr. 679/2016 și Legii 190/2018

DATE DESPRE IMOBILUL NR. 7677

Oficiul de Cadastru şi Publicitate Imobiliară NEAMT
Biroul de Cadastru şi Publicitate Imobiliară Bicaz

A. Partea I. Descrierea imobilului

TEREN Extravilan

Adresa: Jud. Neamt, pct. 'Vf. Hisurezului'

Nr. Crt	Nr cadastral Nr. topografic	Suprafaţa* (mp)	Observaţii / Referinţe
A1		15.059	Sector cadastral:166 Teren neimprejmuit;

B. Partea II. Proprietari şi acte

Inscrieri privitoare la dreptul de proprietate şi alte drepturi reale		Referinţe
7677 / 14/10/2024		
Act Administrativ nr. 6041, din 14/10/2024 emis de Primaria com. Damuc;		
B1	Inscrierea posesiei, drept de PROPRIETATE, dobandit prin Lege, cota actuala 1/1, cota initiala 1/1	A1
	1) **DANDU IONELA-ALINA**	

C. Partea III. SARCINI .

Inscrieri privind dezmembramintele dreptului de proprietate, drepturi reale de garanţie şi sarcini	Referinţe
NU SUNT	

Anexa Nr. 1 La Partea I

Teren

Nr cadastral	Suprafaţa (mp)*	Observaţii / Referinţe
	15.059	

* Suprafaţa este determinată in planul de proiecţie Stereo 70.

DETALII LINIARE IMOBIL

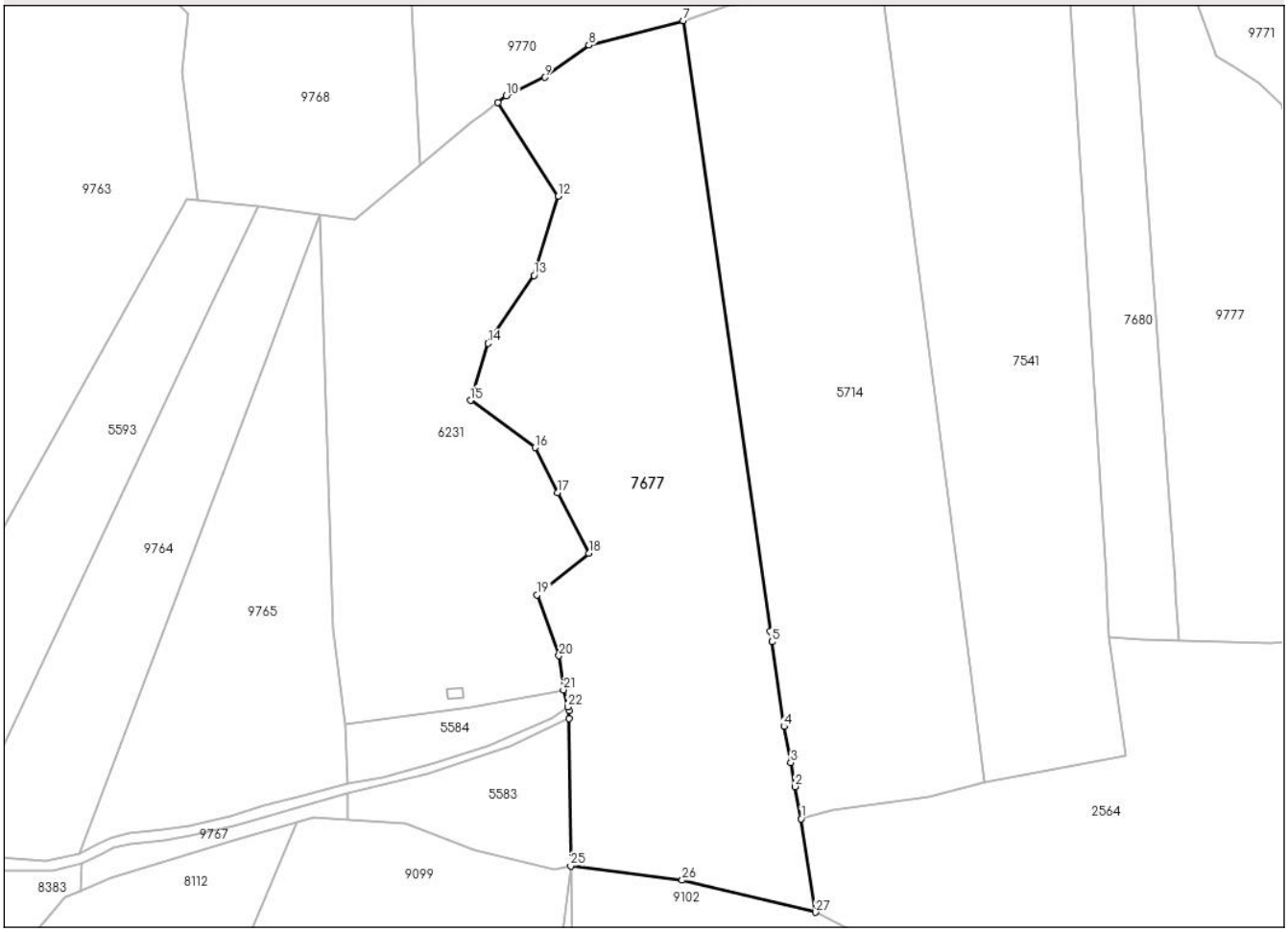

Date referitoare la teren

Crt	Categorie folosință	Intra vilan	Suprafaţa (mp)	Tarla	Parcelă	Nr. topo	Observaţii / Referinţe
1	pasune	NU	859	-	-	-	Pasune impadurita
2	faneata	NU	3.368	-	-	-	
3	drum	NU	195	-	-	-	
4	pasune	NU	10.637	-	-	-	

Lungime Segmente

1) Valorile lungimilor segmentelor sunt obţinute din proiecţie în plan.

Punct început	X / Y	Punct sfârşit	X / Y	Lungime segment (** (m)
1	571.445,975 582.390,309	2	571.444,23 582.399,793	9.643
3	571.442,928 582.406,868	4	571.440,962 582.417,552	10.863
5	571.437,39 582.442,548	6	571.436,957 582.445,581	3.064

Punct început	X / Y	Punct sfârşit	X / Y	Lungime segment (** (m)
2	571.444,23 582.399,793	3	571.442,928 582.406,868	7.194
4	571.440,962 582.417,552	5	571.437,39 582.442,548	25.25
6	571.436,957 582.445,581	7	571.411,199 582.625,84	182.09

Document care conține date cu caracter personal, protejat de prevederile Regulamentului (UE) nr. 679/2016 și Legii 190/2018

Punct început	X / Y	Punct sfârşit	X / Y	Lungime segment (** (m)
7	571.411,199 582.625,84	8	571.383,311 582.618,614	28.809
9	571.370,23 582.609,133	10	571.358,92 582.603,636	12.575
11	571.356,406 582.601,737	12	571.374,266 582.574,016	32.976
13	571.367,059 582.550,65	14	571.353,521 582.530,608	24.186
15	571.348,29 582.513,777	16	571.367,36 582.499,828	23.627
17	571.374,018 582.486,508	18	571.383,257 582.468,663	20.095
19	571.367,956 582.456,36	20	571.374,457 582.438,401	19.099
21	571.375,77 582.428,354	22	571.377,09 582.423,29	5.233
23	571.377,362 582.422,246	24	571.377,362 582.419,927	2.319
25	571.377,92 582.376,42	26	571.410,87 582.372,166	33.223
27	571.450,326 582.362,728	1	571.445,975 582.390,309	27.922

Punct început	X / Y	Punct sfârşit	X / Y	Lungime segment (** (m)
8	571.383,311 582.618,614	9	571.370,23 582.609,133	16.156
10	571.358,92 582.603,636	11	571.356,406 582.601,737	3.151
12	571.374,266 582.574,016	13	571.367,059 582.550,65	24.452
14	571.353,521 582.530,608	15	571.348,29 582.513,777	17.625
16	571.367,36 582.499,828	17	571.374,018 582.486,508	14.891
18	571.383,257 582.468,663	19	571.367,956 582.456,36	19.634
20	571.374,457 582.438,401	21	571.375,77 582.428,354	10.132
22	571.377,09 582.423,29	23	571.377,362 582.422,246	1.079
24	571.377,362 582.419,927	25	571.377,92 582.376,42	43.511
26	571.410,87 582.372,166	27	571.450,326 582.362,728	40.569

**** Lungimile segmentelor sunt determinate în planul de proiecţie Stereo 70 şi sunt rotunjite la 1 milimetru.**
***** Distanţa dintre puncte este formată din segmente cumulate ce sunt mai mici decât valoarea 1 milimetru.**

Document care conține date cu caracter personal, protejat de prevederile Regulamentului (UE) nr. 679/2016 și Legii 190/2018

DATE DESPRE IMOBILUL NR. 7680

Oficiul de Cadastru şi Publicitate Imobiliară NEAMT
Biroul de Cadastru şi Publicitate Imobiliară Bicaz

A. Partea I. Descrierea imobilului

TEREN Extravilan

Adresa: Jud. Neamt, pct. 'Vf Huisurezului'

Nr. Crt	Nr cadastral Nr. topografic	Suprafaţa* (mp)	Observaţii / Referinţe
A1		3.891	Sector cadastral:166 Teren neimprejmuit;

B. Partea II. Proprietari şi acte

Inscrieri privitoare la dreptul de proprietate şi alte drepturi reale		Referinţe
7680 / 14/10/2024		
Act Administrativ nr. 6042, din 14/10/2024 emis de Primaria com. Damuc;		
B1	Inscrierea posesiei, drept de PROPRIETATE, dobandit prin Lege, cota actuala 1/1, cota initiala 1/1	A1
	1) **FRĂSINARU NECULAI**	

C. Partea III. SARCINI .

Inscrieri privind dezmembramintele dreptului de proprietate, drepturi reale de garanţie şi sarcini	Referinţe
NU SUNT	

Document care conține date cu caracter personal, protejat de prevederile Regulamentului (UE) nr. 679/2016 și Legii 190/2018

Anexa Nr. 1 La Partea I

Teren

Nr cadastral	Suprafaţa (mp)*	Observaţii / Referinţe
	3.891	

* Suprafaţa este determinată in planul de proiecţie Stereo 70.

DETALII LINIARE IMOBIL

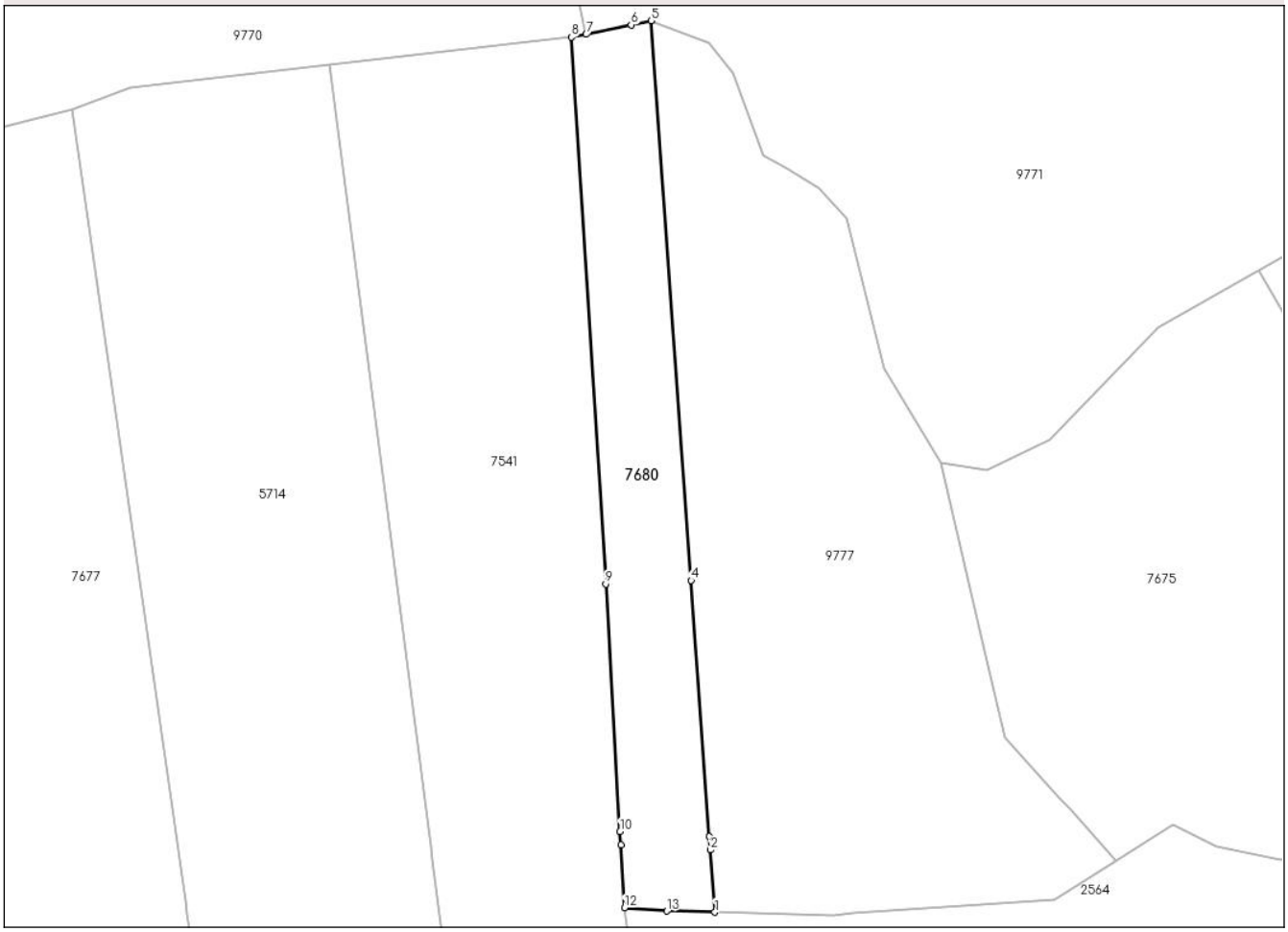

Date referitoare la teren

Crt	Categorie folosință	Intra vilan	Suprafaţa (mp)	Tarla	Parcelă	Nr. topo	Observaţii / Referinţe
1	faneata	NU	302	-	-	-	
2	drum	NU	62	-	-	-	
3	faneata	NU	1.135	-	-	-	
4	pasune	NU	2.392	-	-	-	

Lungime Segmente
1) Valorile lungimilor segmentelor sunt obţinute din proiecţie în plan.

Punct început	X / Y	Punct sfârşit	X / Y	Lungime segment (** (m)
1	571.557,68 582.442,877	2	571.556,667 582.457,034	14.193
2	571.556,667 582.457,034	3	571.556,449 582.460,08	3.054
3	571.556,449 582.460,08	4	571.552,273 582.518,455	58.524

Document care conține date cu caracter personal, protejat de prevederile Regulamentului (UE) nr. 679/2016 și Legii 190/2018

Punct început	X / Y	Punct sfârşit	X / Y	Lungime segment (** (m)
4	571.552,273 582.518,455	5	571.543,154 582.645,922	127.793
5	571.543,154 582.645,922	6	571.538,591 582.644,963	4.663
6	571.538,591 582.644,963	7	571.528,313 582.642,802	10.503
7	571.528,313 582.642,802	8	571.524,95 582.642,196	3.417
8	571.524,95 582.642,196	9	571.532,807 582.517,613	124.831
9	571.532,807 582.517,613	10	571.536,064 582.461,235	56.472
10	571.536,064 582.461,235	11	571.536,237 582.458,24	3.0
11	571.536,237 582.458,24	12	571.537,067 582.443,867	14.397
12	571.537,067 582.443,867	13	571.546,723 582.443,11	9.686
13	571.546,723 582.443,11	1	571.557,68 582.442,877	10.959

** Lungimile segmentelor sunt determinate în planul de proiecţie Stereo 70 şi sunt rotunjite la 1 milimetru.
*** Distanţa dintre puncte este formată din segmente cumulate ce sunt mai mici decât valoarea 1 milimetru.

Document care conține date cu caracter personal, protejat de prevederile Regulamentului (UE) nr. 679/2016 și Legii 190/2018

DATE DESPRE IMOBILUL NR. 7684

Oficiul de Cadastru şi Publicitate Imobiliară NEAMT
Biroul de Cadastru şi Publicitate Imobiliară Bicaz

A. Partea I. Descrierea imobilului

TEREN Extravilan

Adresa: Jud. Neamt, pct. 'Scursura'

Nr. Crt	Nr cadastral Nr. topografic	Suprafaţa* (mp)	Observaţii / Referinţe
A1		6.452	Sector cadastral:166 Teren neimprejmuit;

B. Partea II. Proprietari şi acte

Inscrieri privitoare la dreptul de proprietate şi alte drepturi reale		Referinţe
7684 / 14/10/2024		
Act Administrativ nr. 6043, din 14/10/2024 emis de Primaria com. Damuc;		
B1	Inscrierea posesiei, drept de PROPRIETATE, dobandit prin Lege, cota actuala 1/1, cota initiala 1/1	A1
	1) **VOAIDEŞ GAVRIL** 2) **VOAIDEŞ MARICICA**	

C. Partea III. SARCINI .

Inscrieri privind dezmembramintele dreptului de proprietate, drepturi reale de garanţie şi sarcini	Referinţe
NU SUNT	

Document care conține date cu caracter personal, protejat de prevederile Regulamentului (UE) nr. 679/2016 și Legii 190/2018

Anexa Nr. 1 La Partea I

Teren

Nr cadastral	Suprafaţa (mp)*	Observaţii / Referinţe
	6.452	

* Suprafaţa este determinată in planul de proiecţie Stereo 70.

DETALII LINIARE IMOBIL

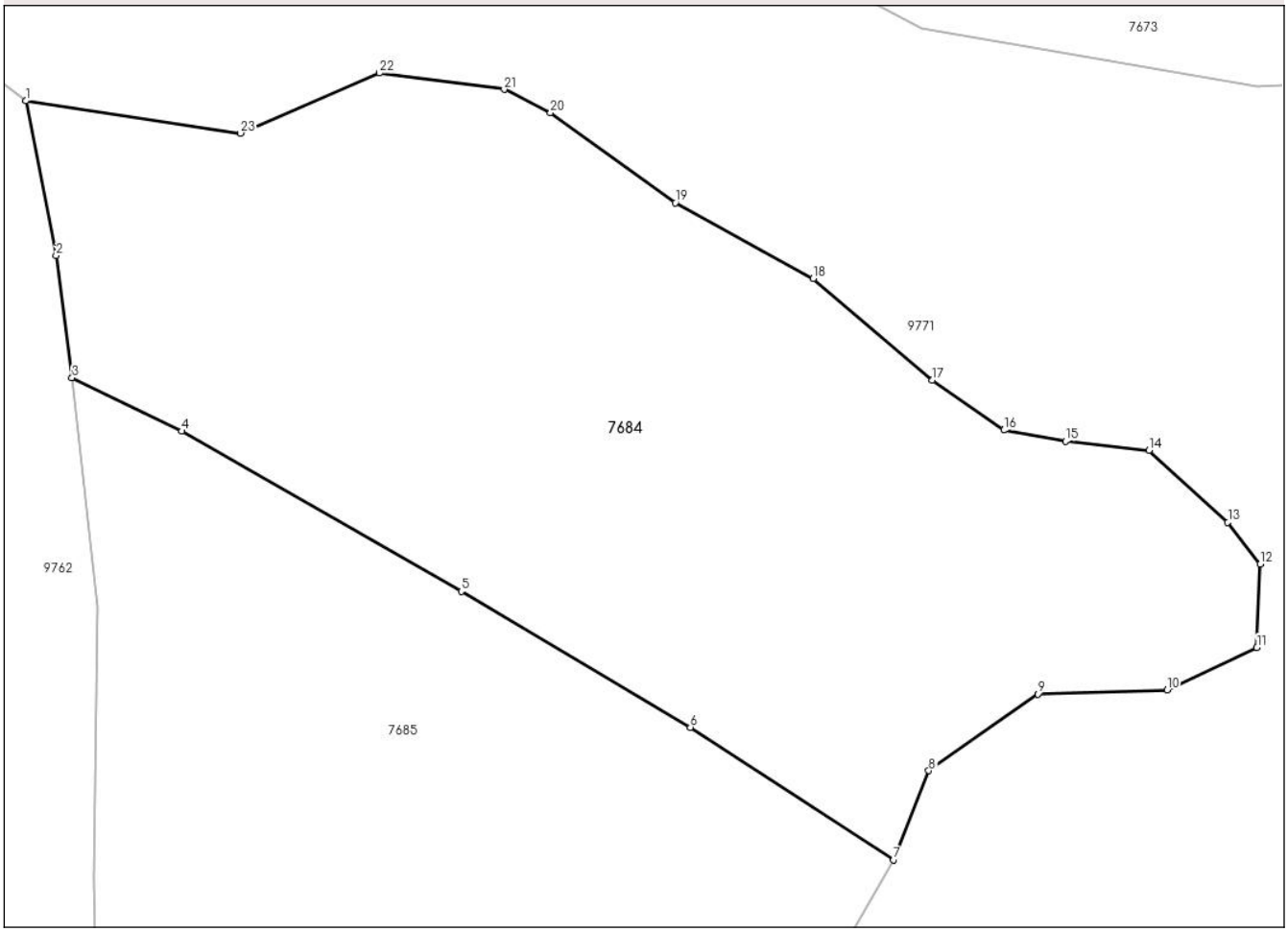

Date referitoare la teren

Crt	Categorie folosință	Intra vilan	Suprafaţa (mp)	Tarla	Parcelă	Nr. topo	Observaţii / Referinţe
1	pasune	NU	5.025	-	-	-	
2	pasune	NU	1.427	-	-	-	Pasune impadurita

Lungime Segmente

1) Valorile lungimilor segmentelor sunt obţinute din proiecţie în plan.

Punct început	X / Y	Punct sfârşit	X / Y	Lungime segment (** (m)
1	571.546,903 582.924,726	2	571.550,421 582.906,703	18.363
3	571.552,278 582.892,468	4	571.565,064 582.886,25	14.218
5	571.597,687 582.867,591	6	571.624,407 582.851,747	31.064
7	571.648,128 582.836,307	8	571.652,214 582.846,697	11.165

Punct început	X / Y	Punct sfârşit	X / Y	Lungime segment (** (m)
2	571.550,421 582.906,703	3	571.552,278 582.892,468	14.356
4	571.565,064 582.886,25	5	571.597,687 582.867,591	37.582
6	571.624,407 582.851,747	7	571.648,128 582.836,307	28.303
8	571.652,214 582.846,697	9	571.664,924 582.855,616	15.527

Document care conține date cu caracter personal, protejat de prevederile Regulamentului (UE) nr. 679/2016 și Legii 190/2018

Punct început	X / Y	Punct sfârşit	X / Y	Lungime segment (** (m)
9	571.664,924 582.855,616	10	571.680,011 582.856,095	15.095
11	571.690,494 582.861,04	12	571.690,883 582.870,752	9.72
13	571.687,097 582.875,617	14	571.677,903 582.883,995	12.439
15	571.668,168 582.885,076	16	571.660,967 582.886,369	7.316
17	571.652,649 582.892,209	18	571.638,747 582.904,032	18.25
19	571.622,645 582.912,856	20	571.608,096 582.923,377	17.955
21	571.602,691 582.926,072	22	571.588,143 582.927,969	14.671
23	571.571,925 582.920,974	1	571.546,903 582.924,726	25.302

Punct început	X / Y	Punct sfârşit	X / Y	Lungime segment (** (m)
10	571.680,011 582.856,095	11	571.690,494 582.861,04	11.591
12	571.690,883 582.870,752	13	571.687,097 582.875,617	6.165
14	571.677,903 582.883,995	15	571.668,168 582.885,076	9.795
16	571.660,967 582.886,369	17	571.652,649 582.892,209	10.163
18	571.638,747 582.904,032	19	571.622,645 582.912,856	18.361
20	571.608,096 582.923,377	21	571.602,691 582.926,072	6.04
22	571.588,143 582.927,969	23	571.571,925 582.920,974	17.662

** Lungimile segmentelor sunt determinate în planul de proiecţie Stereo 70 şi sunt rotunjite la 1 milimetru.
*** Distanţa dintre puncte este formată din segmente cumulate ce sunt mai mici decât valoarea 1 milimetru.

Document care conține date cu caracter personal, protejat de prevederile Regulamentului (UE) nr. 679/2016 și Legii 190/2018

DATE DESPRE IMOBILUL NR. 7685

Oficiul de Cadastru şi Publicitate Imobiliară NEAMT
Biroul de Cadastru şi Publicitate Imobiliară Bicaz

A. Partea I. Descrierea imobilului

TEREN Extravilan

Adresa: Jud. Neamt, pct. 'Scursura'

Nr. Crt	Nr cadastral Nr. topografic	Suprafaţa* (mp)	Observaţii / Referinţe
A1		6.177	Sector cadastral:166 Teren neimprejmuit;

B. Partea II. Proprietari şi acte

Inscrieri privitoare la dreptul de proprietate şi alte drepturi reale		Referinţe
7685 / 14/10/2024		
Act Administrativ nr. 6044, din 14/10/2024 emis de Primaria com. Damuc;		
B1	Inscrierea posesiei, drept de PROPRIETATE, dobandit prin Lege, cota actuala 1/1, cota initiala 1/1	A1
	1) **DANDU TOADER** 2) **DANDU NICULINA**	

C. Partea III. SARCINI .

Inscrieri privind dezmembramintele dreptului de proprietate, drepturi reale de garanţie şi sarcini	Referinţe
NU SUNT	

Document care conține date cu caracter personal, protejat de prevederile Regulamentului (UE) nr. 679/2016 și Legii 190/2018

Anexa Nr. 1 La Partea I

Teren

Nr cadastral	Suprafaţa (mp)*	Observaţii / Referinţe
	6.177	

* Suprafaţa este determinată in planul de proiecţie Stereo 70.

DETALII LINIARE IMOBIL

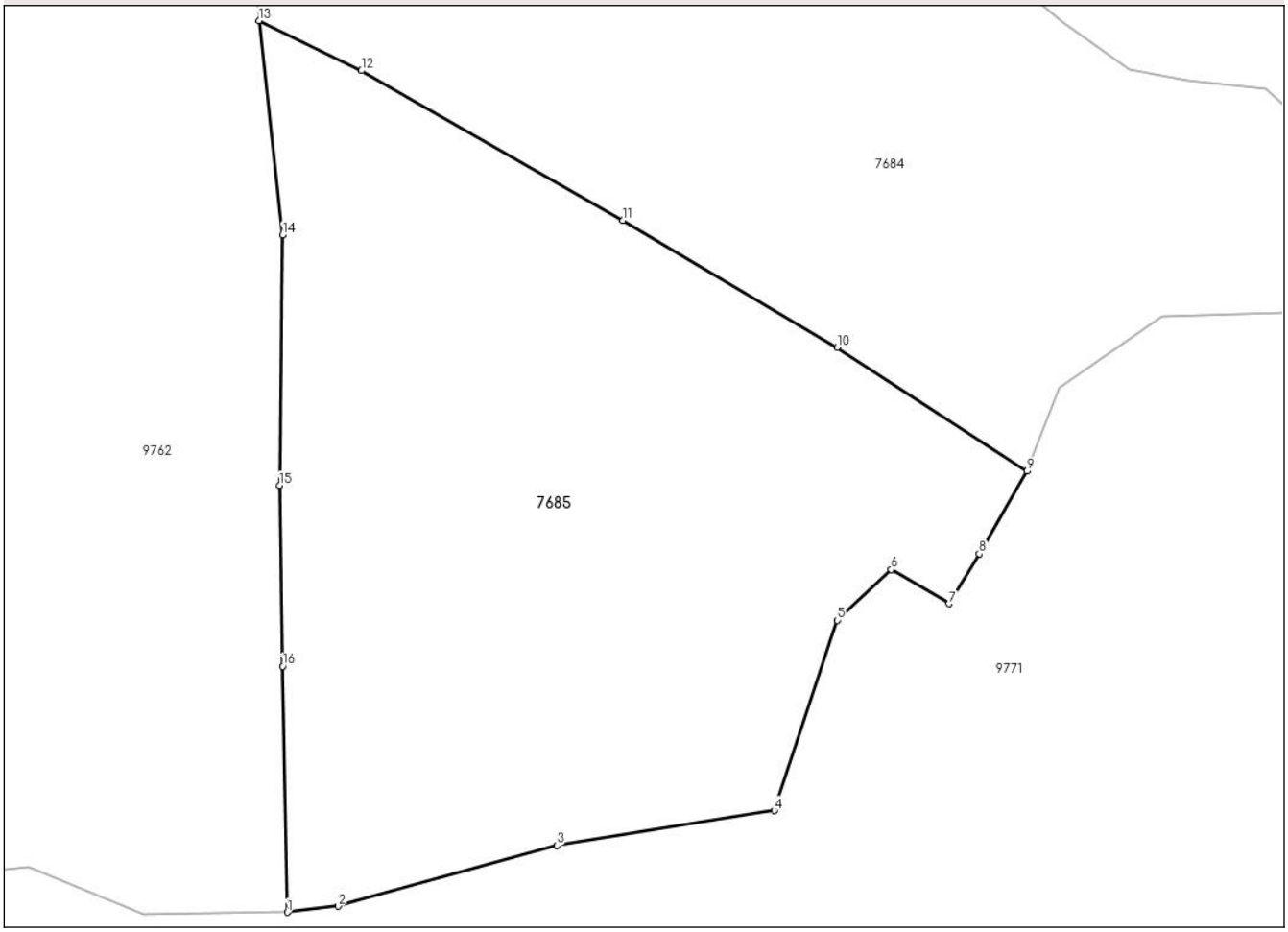

Date referitoare la teren

Crt	Categorie folosință	Intra vilan	Suprafaţa (mp)	Tarla	Parcelă	Nr. topo	Observaţii / Referinţe
1	pasune	NU	2.661	-	-	-	
2	pasune	NU	3.516	-	-	-	Pasune impadurita

Lungime Segmente
1) Valorile lungimilor segmentelor sunt obţinute din proiecţie în plan.

Punct început	X / Y	Punct sfârşit	X / Y	Lungime segment (** (m)
1	571.555,803 582.781,333	2	571.562,136 582.782,069	6.376
2	571.562,136 582.782,069	3	571.589,427 582.789,64	28.322
3	571.589,427 582.789,64	4	571.616,578 582.793,989	27.497
4	571.616,578 582.793,989	5	571.624,434 582.817,725	25.002

Document care conține date cu caracter personal, protejat de prevederile Regulamentului (UE) nr. 679/2016 și Legii 190/2018

Punct început	X / Y	Punct sfârşit	X / Y	Lungime segment (** (m)
5	571.624,434 582.817,725	6	571.631,159 582.824,054	9.235
6	571.631,159 582.824,054	7	571.638,378 582.819,8	8.379
7	571.638,378 582.819,8	8	571.642,156 582.826,021	7.278
8	571.642,156 582.826,021	9	571.648,128 582.836,307	11.894
9	571.648,128 582.836,307	10	571.624,407 582.851,747	28.303
10	571.624,407 582.851,747	11	571.597,687 582.867,591	31.064
11	571.597,687 582.867,591	12	571.565,064 582.886,25	37.582
12	571.565,064 582.886,25	13	571.552,278 582.892,468	14.218
13	571.552,278 582.892,468	14	571.555,21 582.865,786	26.843
14	571.555,21 582.865,786	15	571.554,814 582.834,537	31.252
15	571.554,814 582.834,537	16	571.555,234 582.811,981	22.56
16	571.555,234 582.811,981	1	571.555,803 582.781,333	30.653

** Lungimile segmentelor sunt determinate în planul de proiecţie Stereo 70 şi sunt rotunjite la 1 milimetru.
*** Distanţa dintre puncte este formată din segmente cumulate ce sunt mai mici decât valoarea 1 milimetru.

Document care conține date cu caracter personal, protejat de prevederile Regulamentului (UE) nr. 679/2016 și Legii 190/2018

DATE DESPRE IMOBILUL NR. 7738

Oficiul de Cadastru şi Publicitate Imobiliară NEAMT
Biroul de Cadastru şi Publicitate Imobiliară Bicaz

A. Partea I. Descrierea imobilului

TEREN Extravilan

Adresa: Jud. Neamt, pct. 'Vf Huisurezului'

Nr. Crt	Nr cadastral Nr. topografic	Suprafaţa* (mp)	Observaţii / Referinţe
A1		3.266	Sector cadastral:166 Teren neimprejmuit;

B. Partea II. Proprietari şi acte

Inscrieri privitoare la dreptul de proprietate şi alte drepturi reale		Referinţe
7738 / 14/10/2024		
Act Administrativ nr. 6045, din 14/10/2024 emis de Primaria com. Damuc;		
B1	Inscrierea posesiei, drept de PROPRIETATE, dobandit prin Lege, cota actuala 1/1, cota initiala 1/1	A1
	1) **CIOANCĂ-RADU MARGETA**	

C. Partea III. SARCINI .

Inscrieri privind dezmembramintele dreptului de proprietate, drepturi reale de garanţie şi sarcini	Referinţe
NU SUNT	

Anexa Nr. 1 La Partea I

Teren

Nr cadastral	Suprafaţa (mp)*	Observaţii / Referinţe
	3.266	

* Suprafaţa este determinată in planul de proiecţie Stereo 70.

DETALII LINIARE IMOBIL

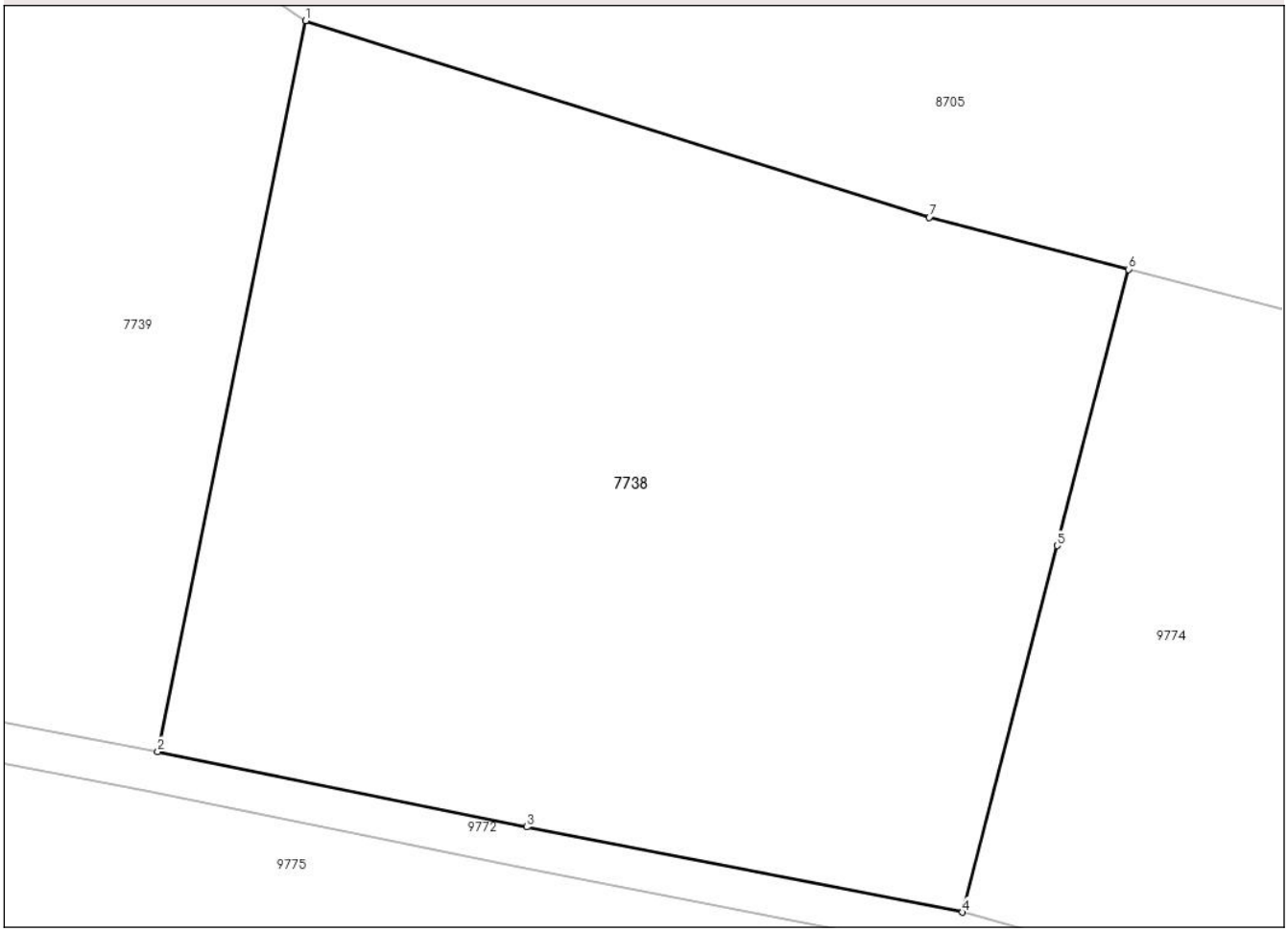

Date referitoare la teren

Crt	Categorie folosință	Intra vilan	Suprafaţa (mp)	Tarla	Parcelă	Nr. topo	Observaţii / Referinţe
1	pasune	NU	3.266	-	-	-	

Lungime Segmente
1) Valorile lungimilor segmentelor sunt obţinute din proiecţie în plan.

Punct început	X / Y	Punct sfârşit	X / Y	Lungime segment (** (m)
1	572.222,0 582.713,0	2	572.210,97 582.658,58	55.527
2	572.210,97 582.658,58	3	572.238,469 582.652,966	28.066
3	572.238,469 582.652,966	4	572.270,956 582.646,621	33.101
4	572.270,956 582.646,621	5	572.278,002 582.673,909	28.183
5	572.278,002 582.673,909	6	572.283,318 582.694,492	21.258

Document care conține date cu caracter personal, protejat de prevederile Regulamentului (UE) nr. 679/2016 și Legii 190/2018

Punct început	X / Y	Punct sfârşit	X / Y	Lungime segment (** (m)
6	572.283,318 582.694,492	7	572.268,483 582.698,367	15.333
7	572.268,483 582.698,367	1	572.222,0 582.713,0	48.732

** Lungimile segmentelor sunt determinate în planul de proiecţie Stereo 70 şi sunt rotunjite la 1 milimetru.
*** Distanţa dintre puncte este formată din segmente cumulate ce sunt mai mici decât valoarea 1 milimetru.

Document care conține date cu caracter personal, protejat de prevederile Regulamentului (UE) nr. 679/2016 și Legii 190/2018

DATE DESPRE IMOBILUL NR. 7739

Oficiul de Cadastru şi Publicitate Imobiliară NEAMT
Biroul de Cadastru şi Publicitate Imobiliară Bicaz

A. Partea I. Descrierea imobilului

TEREN Extravilan

Adresa: Jud. Neamt, pct. 'Vf Huisurezului'

Nr. Crt	Nr cadastral Nr. topografic	Suprafaţa* (mp)	Observaţii / Referinţe
A1		3.516	Sector cadastral:166 Teren neimprejmuit;

B. Partea II. Proprietari şi acte

Inscrieri privitoare la dreptul de proprietate şi alte drepturi reale		Referinţe
7739 / 14/10/2024		
Act Administrativ nr. 6046, din 14/10/2024 emis de Primaria com. Damuc;		
B1	Inscrierea posesiei, drept de PROPRIETATE, dobandit prin Lege, cota actuala 1/1, cota initiala 1/1	A1
	1) **GÎRBULEŢ MARIA**	

C. Partea III. SARCINI .

Inscrieri privind dezmembramintele dreptului de proprietate, drepturi reale de garanţie şi sarcini	Referinţe
NU SUNT	

Document care conține date cu caracter personal, protejat de prevederile Regulamentului (UE) nr. 679/2016 și Legii 190/2018

Anexa Nr. 1 La Partea I

Teren

Nr cadastral	Suprafaţa (mp)*	Observaţii / Referinţe
	3.516	

* Suprafaţa este determinată in planul de proiecţie Stereo 70.

DETALII LINIARE IMOBIL

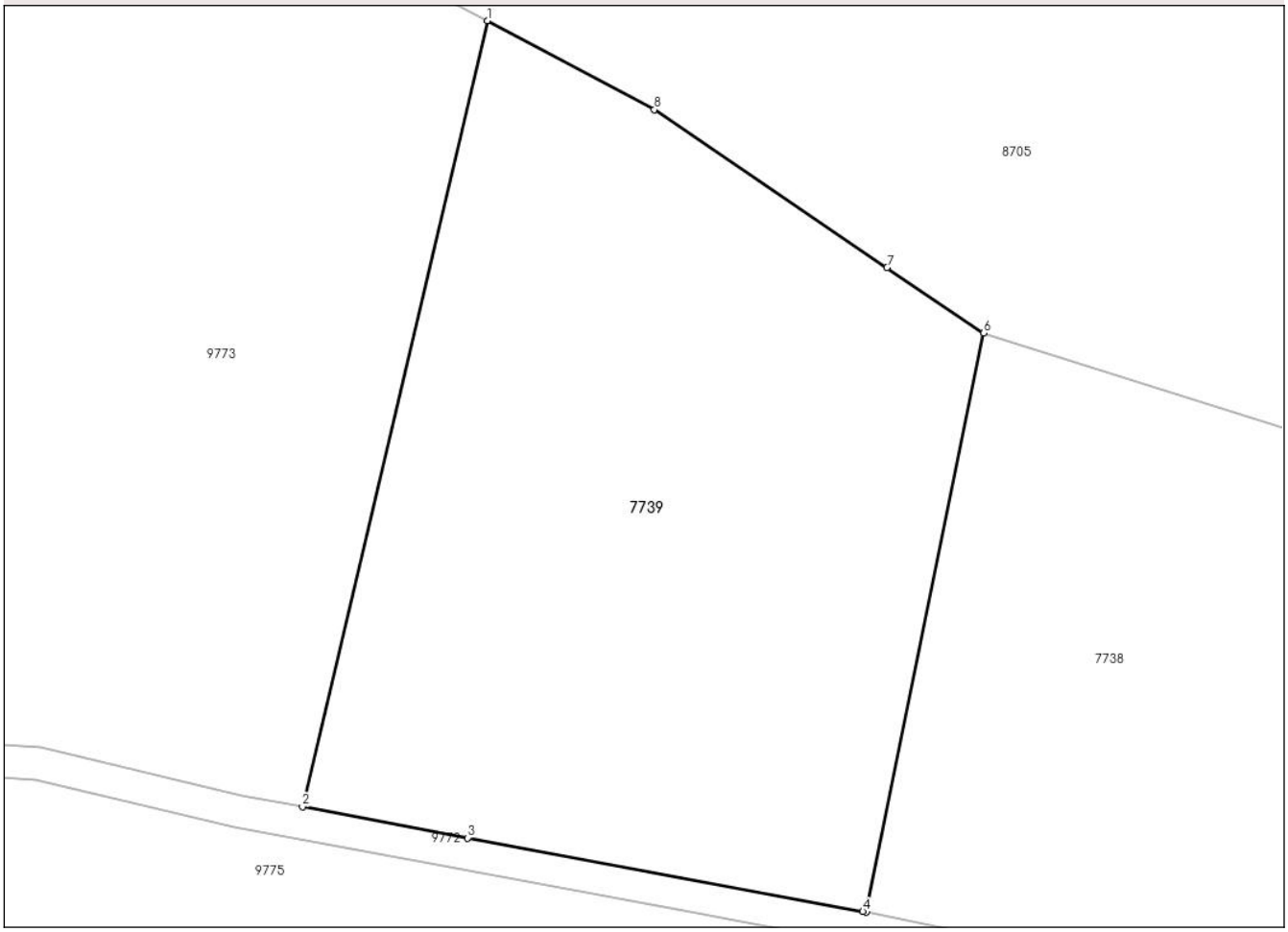

Date referitoare la teren

Crt	Categorie folosință	Intra vilan	Suprafaţa (mp)	Tarla	Parcelă	Nr. topo	Observaţii / Referinţe
1	faneata	NU	3.516	-	-	-	

Lungime Segmente
1) Valorile lungimilor segmentelor sunt obţinute din proiecţie în plan.

Punct început	X / Y	Punct sfârşit	X / Y	Lungime segment (** (m)
1	572.175,285 582.742,359	2	572.157,884 582.668,476	75.904
2	572.157,884 582.668,476	3	572.173,441 582.665,55	15.83
3	572.173,441 582.665,55	4	572.210,63 582.658,65	37.824
4	572.210,63 582.658,65	5	572.210,97 582.658,58	0.347
5	572.210,97 582.658,58	6	572.222,0 582.713,0	55.527

Document care conține date cu caracter personal, protejat de prevederile Regulamentului (UE) nr. 679/2016 și Legii 190/2018

Punct început	X / Y	Punct sfârşit	X / Y	Lungime segment (** (m)
6	572.222,0 582.713,0	7	572.212,899 582.719,165	10.993
7	572.212,899 582.719,165	8	572.191,0 582.734,0	26.451
8	572.191,0 582.734,0	1	572.175,285 582.742,359	17.8

** Lungimile segmentelor sunt determinate în planul de proiecţie Stereo 70 şi sunt rotunjite la 1 milimetru.
*** Distanţa dintre puncte este formată din segmente cumulate ce sunt mai mici decât valoarea 1 milimetru.

DATE DESPRE IMOBILUL NR. 7969

Oficiul de Cadastru şi Publicitate Imobiliară NEAMT
Biroul de Cadastru şi Publicitate Imobiliară Bicaz

A. Partea I. Descrierea imobilului

TEREN Extravilan

Adresa: Jud. Neamt, pct. 'Scursura'

Nr. Crt	Nr cadastral Nr. topografic	Suprafaţa* (mp)	Observaţii / Referinţe
A1		34.024	Sector cadastral:166 Teren neimprejmuit;

B. Partea II. Proprietari şi acte

Inscrieri privitoare la dreptul de proprietate şi alte drepturi reale		Referinţe
7969 / 14/10/2024		
Act Administrativ nr. 6047, din 14/10/2024 emis de Primaria com. Damuc;		
B1	Inscrierea posesiei, drept de PROPRIETATE, dobandit prin Lege, cota actuala 1/1, cota initiala 1/1	A1
	1) **FRĂSINARU NECULAI**	

C. Partea III. SARCINI .

Inscrieri privind dezmembramintele dreptului de proprietate, drepturi reale de garanţie şi sarcini	Referinţe
NU SUNT	

Document care conține date cu caracter personal, protejat de prevederile Regulamentului (UE) nr. 679/2016 și Legii 190/2018

Anexa Nr. 1 La Partea I

Teren

Nr cadastral	Suprafaţa (mp)*	Observaţii / Referinţe
	34.024	

* Suprafaţa este determinată in planul de proiecţie Stereo 70.

DETALII LINIARE IMOBIL

Date referitoare la teren

Crt	Categorie folosință	Intra vilan	Suprafaţa (mp)	Tarla	Parcelă	Nr. topo	Observaţii / Referinţe
1	pasune	NU	8.270	-	-	-	
2	pasune	NU	25.754	-	-	-	Pasune impadurita

Lungime Segmente

1) Valorile lungimilor segmentelor sunt obţinute din proiecţie în plan.

Punct început	X / Y	Punct sfârşit	X / Y	Lungime segment (** (m)
1	570.816,355 582.832,521	2	570.802,302 582.904,534	73.371
3	570.761,365 583.015,789	4	570.734,768 583.090,509	79.313
5	570.721,523 583.127,721	6	570.653,7 583.064,031	93.04
7	570.637,452 583.043,566	8	570.621,855 583.023,921	25.084

Punct început	X / Y	Punct sfârşit	X / Y	Lungime segment (** (m)
2	570.802,302 582.904,534	3	570.761,365 583.015,789	118.548
4	570.734,768 583.090,509	5	570.721,523 583.127,721	39.499
6	570.653,7 583.064,031	7	570.637,452 583.043,566	26.131
8	570.621,855 583.023,921	9	570.571,535 582.968,253	75.04

Document care conține date cu caracter personal, protejat de prevederile Regulamentului (UE) nr. 679/2016 și Legii 190/2018

Punct început	X / Y	Punct sfârşit	X / Y	Lungime segment (** (m)
9	570.571,535 582.968,253	10	570.563,184 582.957,332	13.748
11	570.575,761 582.949,739	12	570.583,5 582.945,017	9.066
13	570.589,641 582.941,367	14	570.594,544 582.937,93	5.988
15	570.600,222 582.933,69	16	570.605,3 582.928,928	6.962
17	570.608,502 582.925,379	18	570.617,813 582.919,368	11.083
19	570.636,308 582.910,664	20	570.656,167 582.901,288	21.961
21	570.673,91 582.893,042	22	570.687,853 582.888,796	14.575
23	570.707,615 582.885,593	24	570.716,996 582.882,904	9.759
25	570.726,346 582.879,734	26	570.737,488 582.875,155	12.046
27	570.751,384 582.868,656	28	570.768,481 582.860,747	18.838
29	570.777,446 582.857,609	30	570.788,588 582.851,622	12.649
31	570.797,297 582.845,155	1	570.816,355 582.832,521	22.865

Punct început	X / Y	Punct sfârşit	X / Y	Lungime segment (** (m)
10	570.563,184 582.957,332	11	570.575,761 582.949,739	14.691
12	570.583,5 582.945,017	13	570.589,641 582.941,367	7.144
14	570.594,544 582.937,93	15	570.600,222 582.933,69	7.086
16	570.605,3 582.928,928	17	570.608,502 582.925,379	4.78
18	570.617,813 582.919,368	19	570.636,308 582.910,664	20.441
20	570.656,167 582.901,288	21	570.673,91 582.893,042	19.566
22	570.687,853 582.888,796	23	570.707,615 582.885,593	20.02
24	570.716,996 582.882,904	25	570.726,346 582.879,734	9.873
26	570.737,488 582.875,155	27	570.751,384 582.868,656	15.341
28	570.768,481 582.860,747	29	570.777,446 582.857,609	9.498
30	570.788,588 582.851,622	31	570.797,297 582.845,155	10.848

** Lungimile segmentelor sunt determinate în planul de proiecţie Stereo 70 şi sunt rotunjite la 1 milimetru.
*** Distanţa dintre puncte este formată din segmente cumulate ce sunt mai mici decât valoarea 1 milimetru.

Document care conține date cu caracter personal, protejat de prevederile Regulamentului (UE) nr. 679/2016 și Legii 190/2018

DATE DESPRE IMOBILUL NR. 8141

Oficiul de Cadastru şi Publicitate Imobiliară NEAMT
Biroul de Cadastru şi Publicitate Imobiliară Bicaz

A. Partea I. Descrierea imobilului

TEREN Extravilan

Adresa: Jud. Neamt, pct. 'Huisurez'

Nr. Crt	Nr cadastral Nr. topografic	Suprafaţa* (mp)	Observaţii / Referinţe
A1		15.036	Sector cadastral:166 Teren neimprejmuit;

B. Partea II. Proprietari şi acte

Inscrieri privitoare la dreptul de proprietate şi alte drepturi reale		Referinţe
8141 / 14/10/2024		
Act Administrativ nr. 6048, din 14/10/2024 emis de Primaria com. Damuc;		
B1	Inscrierea posesiei, drept de PROPRIETATE, dobandit prin Lege, cota actuala 1/1, cota initiala 1/1	A1
	1) **BUTUNOI LUCREŢIA**, -DECEDAT DEFUNCT:Da	

C. Partea III. SARCINI .

Inscrieri privind dezmembramintele dreptului de proprietate, drepturi reale de garanţie şi sarcini	Referinţe
NU SUNT	

Anexa Nr. 1 La Partea I

Teren

Nr cadastral	Suprafaţa (mp)*	Observaţii / Referinţe
	15.036	

* Suprafaţa este determinată in planul de proiecţie Stereo 70.

DETALII LINIARE IMOBIL

Date referitoare la teren

Crt	Categorie folosință	Intra vilan	Suprafaţa (mp)	Tarla	Parcelă	Nr. topo	Observaţii / Referinţe
1	pasune	NU	15.036	-	-	-	Pasune impadurita

Lungime Segmente
1) Valorile lungimilor segmentelor sunt obţinute din proiecţie în plan.

Punct început	X / Y	Punct sfârşit	X / Y	Lungime segment (** (m)
1	571.137,991 583.863,546	2	571.144,184 583.841,961	22.456
2	571.144,184 583.841,961	3	571.150,947 583.824,588	18.643
3	571.150,947 583.824,588	4	571.158,045 583.811,19	15.162
4	571.158,045 583.811,19	5	571.162,371 583.801,825	10.316
5	571.162,371 583.801,825	6	571.181,912 583.651,027	152.059

Document care conține date cu caracter personal, protejat de prevederile Regulamentului (UE) nr. 679/2016 și Legii 190/2018

Punct început	X / Y	Punct sfârşit	X / Y	Lungime segment (** (m)
6	571.181,912 583.651,027	7	571.205,395 583.477,3	175.307
7	571.205,395 583.477,3	8	571.211,598 583.477,215	6.204
8	571.211,598 583.477,215	9	571.244,468 583.473,367	33.094
9	571.244,468 583.473,367	10	571.209,436 583.727,346	256.384
10	571.209,436 583.727,346	11	571.204,466 583.754,641	27.744
11	571.204,466 583.754,641	12	571.191,696 583.824,771	71.283
12	571.191,696 583.824,771	13	571.182,089 583.877,527	53.624
13	571.182,089 583.877,527	14	571.180,388 583.876,403	2.039
14	571.180,388 583.876,403	15	571.168,02 583.868,691	14.575
15	571.168,02 583.868,691	16	571.165,148 583.867,668	3.049
16	571.165,148 583.867,668	17	571.144,851 583.865,546	20.408
17	571.144,851 583.865,546	1	571.137,991 583.863,546	7.146

** Lungimile segmentelor sunt determinate în planul de proiecţie Stereo 70 şi sunt rotunjite la 1 milimetru.
*** Distanţa dintre puncte este formată din segmente cumulate ce sunt mai mici decât valoarea 1 milimetru.

Document care conține date cu caracter personal, protejat de prevederile Regulamentului (UE) nr. 679/2016 și Legii 190/2018

DATE DESPRE IMOBILUL NR. 8313

Oficiul de Cadastru şi Publicitate Imobiliară NEAMT
Biroul de Cadastru şi Publicitate Imobiliară Bicaz

A. Partea I. Descrierea imobilului

TEREN Extravilan

Adresa: Jud. Neamt, pct. 'Scursura'

Nr. Crt	Nr cadastral Nr. topografic	Suprafaţa* (mp)	Observaţii / Referinţe
A1		4.210	Sector cadastral:166 Teren neimprejmuit;

B. Partea II. Proprietari şi acte

Inscrieri privitoare la dreptul de proprietate şi alte drepturi reale		Referinţe
8313 / 14/10/2024		
Act Administrativ nr. 6049, din 14/10/2024 emis de Primaria com. Damuc;		
B1	Inscrierea posesiei, drept de PROPRIETATE, dobandit prin Lege, cota actuala 1/1, cota initiala 1/1	A1
	1) **OLARU GAVRIL**	

C. Partea III. SARCINI .

Inscrieri privind dezmembramintele dreptului de proprietate, drepturi reale de garanţie şi sarcini	Referinţe
NU SUNT	

Anexa Nr. 1 La Partea I

Teren

Nr cadastral	Suprafaţa (mp)*	Observaţii / Referinţe
	4.210	

* Suprafaţa este determinată in planul de proiecţie Stereo 70.

DETALII LINIARE IMOBIL

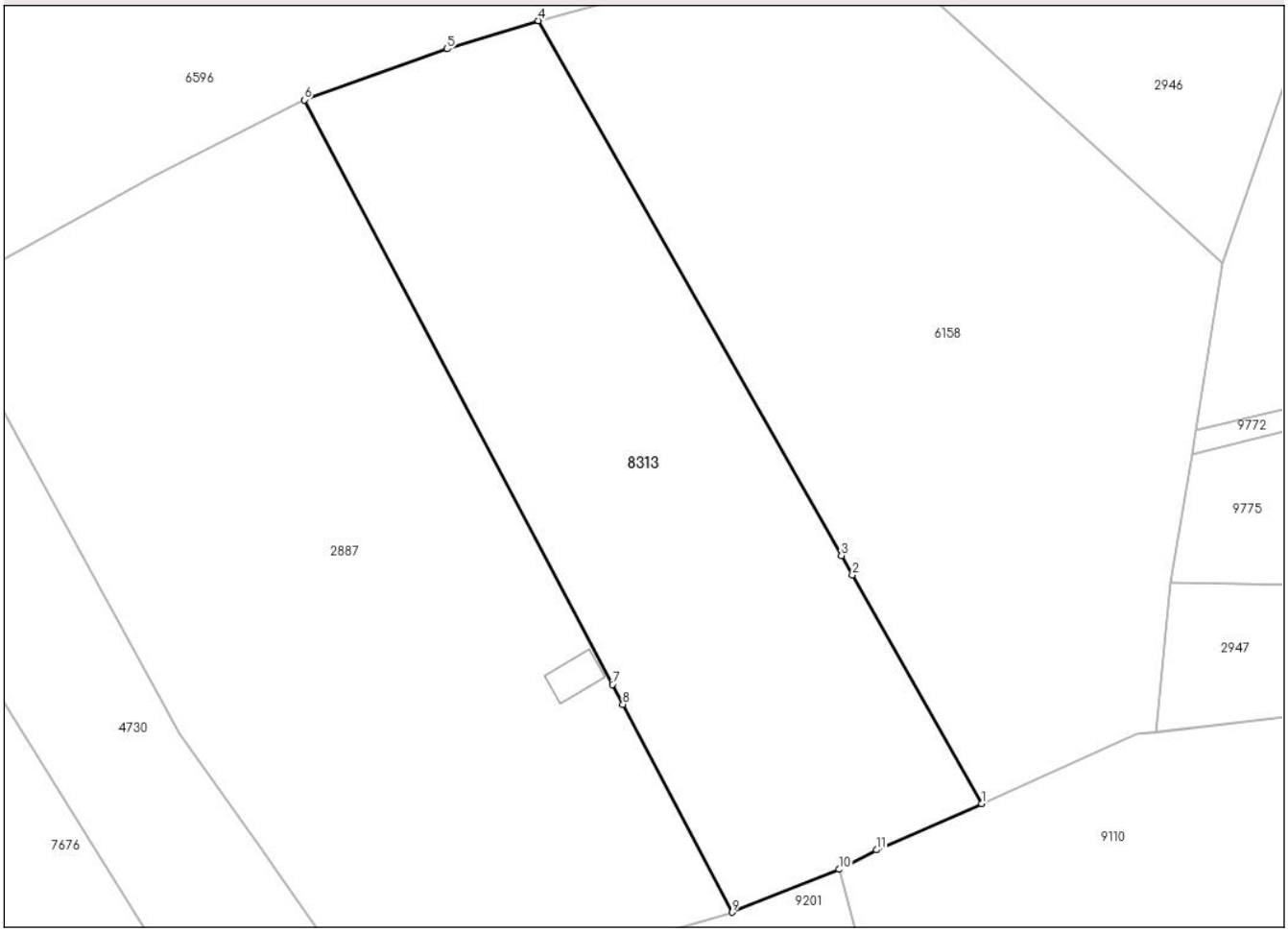

Date referitoare la teren

Crt	Categorie folosință	Intra vilan	Suprafaţa (mp)	Tarla	Parcelă	Nr. topo	Observaţii / Referinţe
1	faneata	NU	1.195	-	-	-	
2	drum	NU	106	-	-	-	
3	faneata	NU	2.909	-	-	-	

Lungime Segmente
1) Valorile lungimilor segmentelor sunt obţinute din proiecţie în plan.

Punct început	X / Y	Punct sfârşit	X / Y	Lungime segment (** (m)
1	571.962,684 582.598,239	2	571.945,322 582.628,87	35.209
2	571.945,322 582.628,87	3	571.943,842 582.631,482	3.002
3	571.943,842 582.631,482	4	571.903,229 582.703,134	82.362
4	571.903,229 582.703,134	5	571.890,97 582.699,368	12.824

Document care conține date cu caracter personal, protejat de prevederile Regulamentului (UE) nr. 679/2016 și Legii 190/2018

Punct început	X / Y	Punct sfârşit	X / Y	Lungime segment (** (m)
5	571.890,97 582.699,368	6	571.871,821 582.692,526	20.335
6	571.871,821 582.692,526	7	571.913,147 582.614,219	88.543
7	571.913,147 582.614,219	8	571.914,547 582.611,565	3.001
8	571.914,547 582.611,565	9	571.929,243 582.583,72	31.485
9	571.929,243 582.583,72	10	571.943,509 582.589,45	15.374
10	571.943,509 582.589,45	11	571.948,55 582.592,06	5.677
11	571.948,55 582.592,06	1	571.962,684 582.598,239	15.426

** Lungimile segmentelor sunt determinate în planul de proiecţie Stereo 70 şi sunt rotunjite la 1 milimetru.
*** Distanţa dintre puncte este formată din segmente cumulate ce sunt mai mici decât valoarea 1 milimetru.

Document care conține date cu caracter personal, protejat de prevederile Regulamentului (UE) nr. 679/2016 și Legii 190/2018

DATE DESPRE IMOBILUL NR. 8537

Oficiul de Cadastru şi Publicitate Imobiliară NEAMT
Biroul de Cadastru şi Publicitate Imobiliară Bicaz

A. Partea I. Descrierea imobilului

TEREN Extravilan

Adresa: Jud. Neamt, pct. 'Huisurez'

Nr. Crt	Nr cadastral Nr. topografic	Suprafaţa* (mp)	Observaţii / Referinţe
A1		Din acte: 9.461 Masurata: 9.462	Sector cadastral:166 Teren neimprejmuit;

B. Partea II. Proprietari şi acte

Inscrieri privitoare la dreptul de proprietate şi alte drepturi reale		Referinţe
8537 / 14/10/2024		
Act Administrativ nr. 6050, din 14/10/2024 emis de Primaria com. Damuc;		
B1	Inscrierea posesiei, drept de PROPRIETATE, dobandit prin Lege, cota actuala 1/1, cota initiala 1/1	A1
	1) **TOFOLEANU GHEORGHE** 2) **TOFOLEANU VERONICA**	

C. Partea III. SARCINI .

Inscrieri privind dezmembramintele dreptului de proprietate, drepturi reale de garanţie şi sarcini	Referinţe
NU SUNT	

Document care conține date cu caracter personal, protejat de prevederile Regulamentului (UE) nr. 679/2016 și Legii 190/2018

Anexa Nr. 1 La Partea I

Teren

Nr cadastral	Suprafaţa (mp)*	Observaţii / Referinţe
	Din acte: 9.461 Masurata: 9.462	

* Suprafaţa este determinată in planul de proiecţie Stereo 70.

DETALII LINIARE IMOBIL

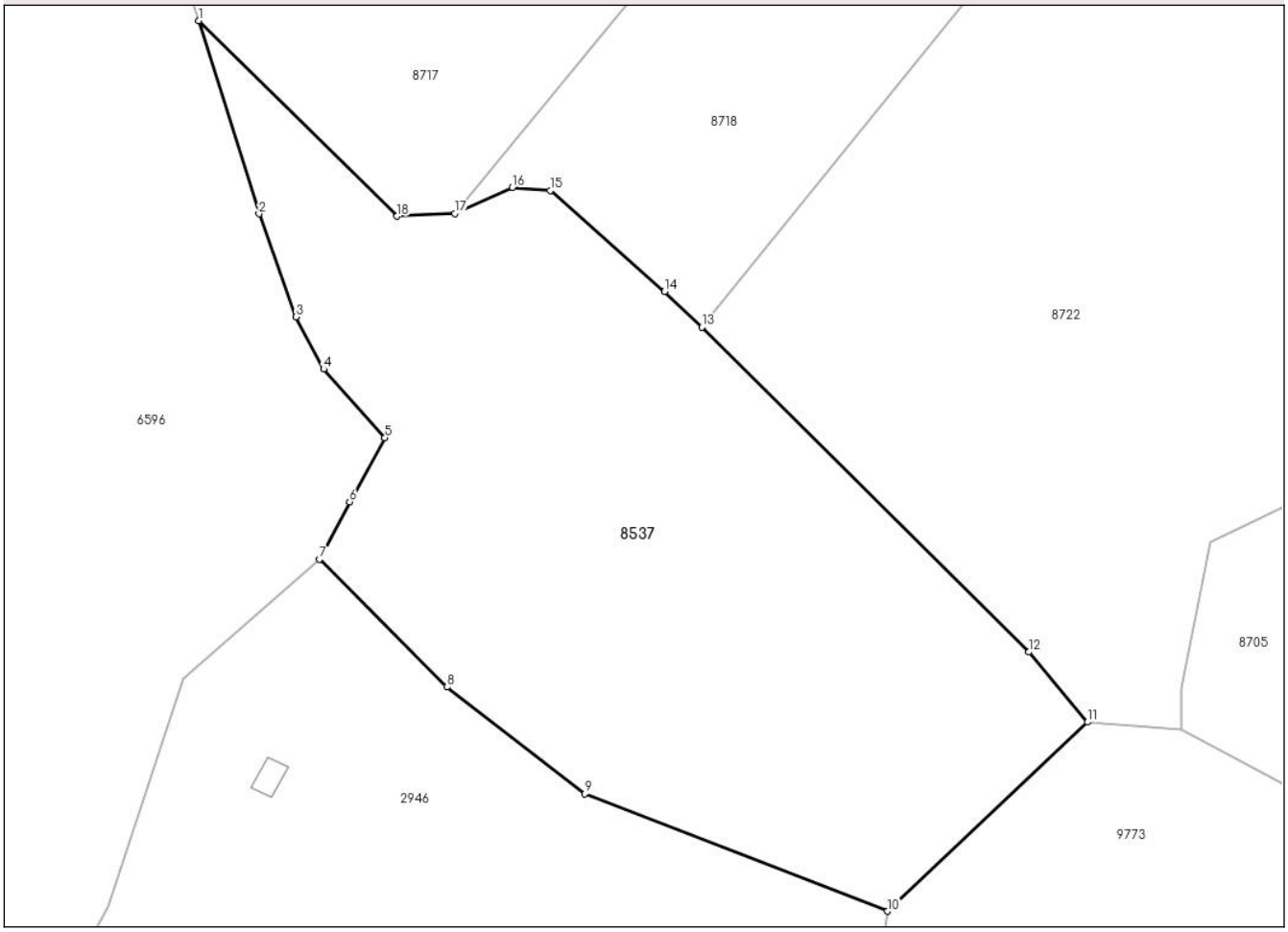

Date referitoare la teren

Crt	Categorie folosinţă	Intra vilan	Suprafaţa (mp)	Tarla	Parcelă	Nr. topo	Observaţii / Referinţe
1	pasune	NU	9.462	-	-	-	

Lungime Segmente
1) Valorile lungimilor segmentelor sunt obţinute din proiecţie în plan.

Punct început	X / Y	Punct sfârşit	X / Y	Lungime segment (** (m)
1	571.976,949 582.879,577	2	571.987,18 582.846,758	34.377
2	571.987,18 582.846,758	3	571.993,495 582.829,246	18.616
3	571.993,495 582.829,246	4	571.998,184 582.820,347	10.059
4	571.998,184 582.820,347	5	572.008,614 582.808,673	15.655
5	572.008,614 582.808,673	6	572.002,586 582.797,764	12.464

Document care conține date cu caracter personal, protejat de prevederile Regulamentului (UE) nr. 679/2016 și Legii 190/2018

Punct început	X / Y	Punct sfârşit	X / Y	Lungime segment (** (m)
6	572.002,586 582.797,764	7	571.997,469 582.788,026	11.001
7	571.997,469 582.788,026	8	572.019,136 582.766,31	30.676
8	572.019,136 582.766,31	9	572.042,557 582.748,118	29.656
9	572.042,557 582.748,118	10	572.094,068 582.728,181	55.235
10	572.094,068 582.728,181	11	572.128,043 582.760,322	46.769
11	572.128,043 582.760,322	12	572.118,068 582.772,259	15.556
12	572.118,068 582.772,259	13	572.062,496 582.827,462	78.33
13	572.062,496 582.827,462	14	572.056,144 582.833,555	8.802
14	572.056,144 582.833,555	15	572.036,697 582.850,682	25.914
15	572.036,697 582.850,682	16	572.030,279 582.851,227	6.441
16	572.030,279 582.851,227	17	572.020,473 582.846,791	10.763
17	572.020,473 582.846,791	18	572.010,671 582.846,328	9.813
18	572.010,671 582.846,328	1	571.976,949 582.879,577	47.357

** Lungimile segmentelor sunt determinate în planul de proiecţie Stereo 70 şi sunt rotunjite la 1 milimetru.
*** Distanţa dintre puncte este formată din segmente cumulate ce sunt mai mici decât valoarea 1 milimetru.

Document care conține date cu caracter personal, protejat de prevederile Regulamentului (UE) nr. 679/2016 și Legii 190/2018

DATE DESPRE IMOBILUL NR. 8826

Oficiul de Cadastru şi Publicitate Imobiliară NEAMT
Biroul de Cadastru şi Publicitate Imobiliară Bicaz

A. Partea I. Descrierea imobilului

TEREN Extravilan

Adresa: Jud. Neamt, pct. 'Asau'

Nr. Crt	Nr cadastral Nr. topografic	Suprafaţa* (mp)	Observaţii / Referinţe
A1		2.907	Sector cadastral:166 Teren neimprejmuit;

B. Partea II. Proprietari şi acte

Inscrieri privitoare la dreptul de proprietate şi alte drepturi reale		Referinţe
8826 / 14/10/2024		
Act Administrativ nr. 6051, din 14/10/2024 emis de Primaria com. Damuc;		
B1	Inscrierea posesiei, drept de PROPRIETATE, dobandit prin Lege, cota actuala 1/1, cota initiala 1/1	A1
	1) **CUCU NICULINA** 2) **DANDU AGURIȚA**	

C. Partea III. SARCINI .

Inscrieri privind dezmembramintele dreptului de proprietate, drepturi reale de garanţie şi sarcini	Referinţe
NU SUNT	

Anexa Nr. 1 La Partea I

Teren

Nr cadastral	Suprafaţa (mp)*	Observaţii / Referinţe
	2.907	

* Suprafaţa este determinată in planul de proiecţie Stereo 70.

DETALII LINIARE IMOBIL

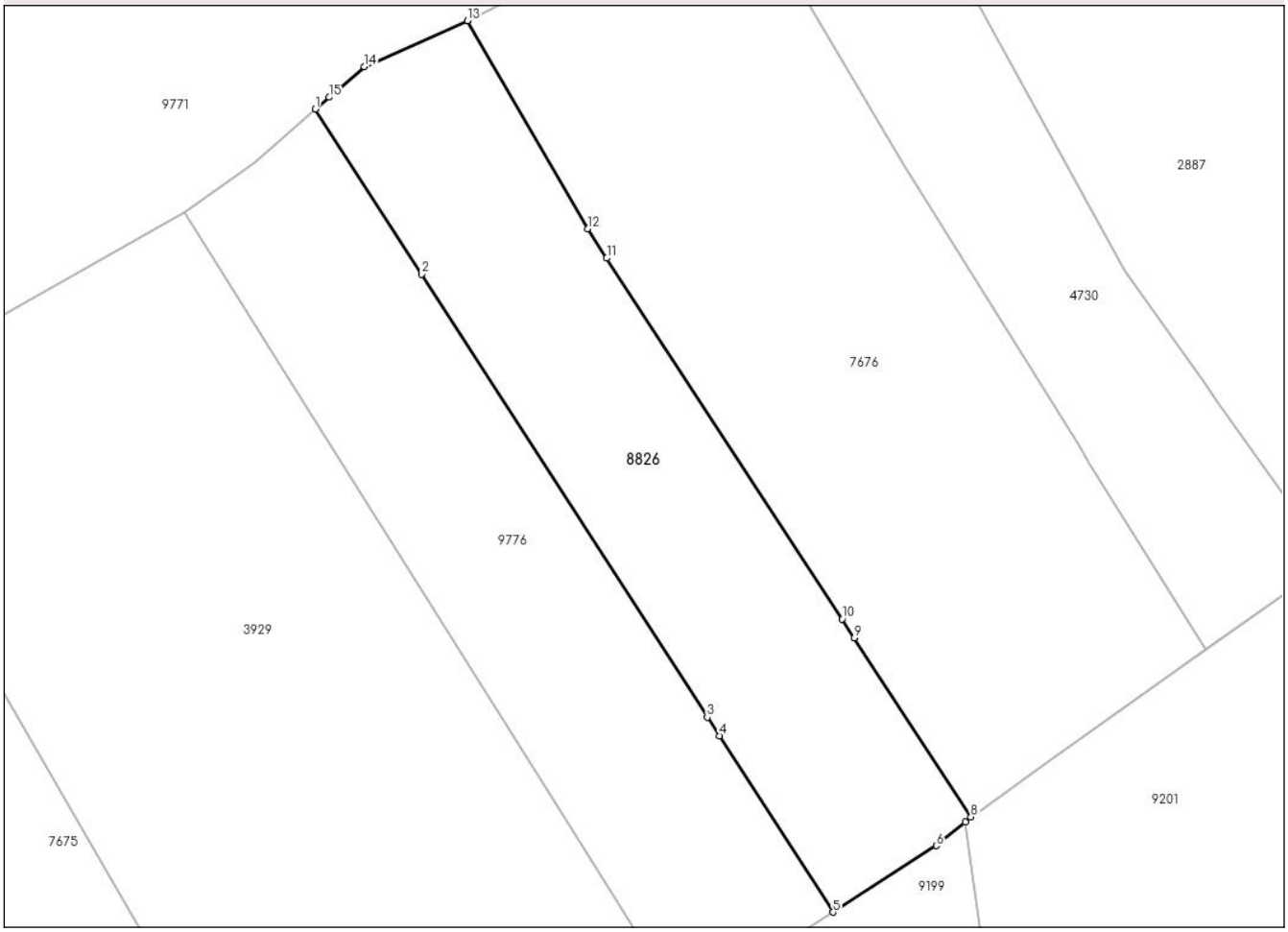

Date referitoare la teren

Crt	Categorie folosință	Intra vilan	Suprafaţa (mp)	Tarla	Parcelă	Nr. topo	Observaţii / Referinţe
1	faneata	NU	650	-	-	-	
2	drum	NU	67	-	-	-	
3	faneata	NU	1.440	-	-	-	
4	pasune	NU	750	-	-	-	Pasune impadurita

Lungime Segmente
1) Valorile lungimilor segmentelor sunt obţinute din proiecţie în plan.

Punct început	X / Y	Punct sfârşit	X / Y	Lungime segment (** (m)
1	571.745,895 582.629,319	2	571.760,256 582.607,069	26.482
2	571.760,256 582.607,069	3	571.798,788 582.547,371	71.053
3	571.798,788 582.547,371	4	571.800,418 582.544,847	3.005

Document care conține date cu caracter personal, protejat de prevederile Regulamentului (UE) nr. 679/2016 și Legii 190/2018

Punct început	X / Y	Punct sfârşit	X / Y	Lungime segment (** (m)
4	571.800,418 582.544,847	5	571.815,75 582.521,092	28.273
5	571.815,75 582.521,092	6	571.829,71 582.530,05	16.587
6	571.829,71 582.530,05	7	571.833,6 582.533,297	5.067
7	571.833,6 582.533,297	8	571.834,373 582.533,942	1.007
8	571.834,373 582.533,942	9	571.818,617 582.558,085	28.829
9	571.818,617 582.558,085	10	571.816,973 582.560,604	3.008
10	571.816,973 582.560,604	11	571.785,231 582.609,243	58.08
11	571.785,231 582.609,243	12	571.782,644 582.613,208	4.734
12	571.782,644 582.613,208	13	571.766,456 582.641,244	32.374
13	571.766,456 582.641,244	14	571.752,516 582.635,052	15.253
14	571.752,516 582.635,052	15	571.747,754 582.630,929	6.299
15	571.747,754 582.630,929	1	571.745,895 582.629,319	2.459

** Lungimile segmentelor sunt determinate în planul de proiecţie Stereo 70 şi sunt rotunjite la 1 milimetru.
*** Distanţa dintre puncte este formată din segmente cumulate ce sunt mai mici decât valoarea 1 milimetru.

Document care conține date cu caracter personal, protejat de prevederile Regulamentului (UE) nr. 679/2016 și Legii 190/2018

DATE DESPRE IMOBILUL NR. 8887

Oficiul de Cadastru şi Publicitate Imobiliară NEAMT
Biroul de Cadastru şi Publicitate Imobiliară Bicaz

A. Partea I. Descrierea imobilului

TEREN Extravilan

Adresa: Jud. Neamt, pct. 'Asau'

Nr. Crt	Nr cadastral Nr. topografic	Suprafaţa* (mp)	Observaţii / Referinţe
A1		Din acte: 5.221 Masurata: 5.222	Sector cadastral:166 Teren neimprejmuit;

B. Partea II. Proprietari şi acte

Inscrieri privitoare la dreptul de proprietate şi alte drepturi reale		Referinţe
8887 / 14/10/2024		
Act Administrativ nr. 6052, din 14/10/2024 emis de Primaria com. Damuc;		
B1	Inscrierea posesiei, drept de PROPRIETATE, dobandit prin Lege, cota actuala 1/1, cota initiala 1/1	A1
	1) **DANDU IOAN** 2) **DANDU AGURIȚA**	

C. Partea III. SARCINI .

Inscrieri privind dezmembramintele dreptului de proprietate, drepturi reale de garanţie şi sarcini	Referinţe
NU SUNT	

Document care conține date cu caracter personal, protejat de prevederile Regulamentului (UE) nr. 679/2016 și Legii 190/2018

Anexa Nr. 1 La Partea I

Teren

Nr cadastral	Suprafaţa (mp)*	Observaţii / Referinţe
	Din acte: 5.221 Masurata: 5.222	

* Suprafaţa este determinată in planul de proiecţie Stereo 70.

DETALII LINIARE IMOBIL

Date referitoare la teren

Crt	Categorie folosinţă	Intra vilan	Suprafaţa (mp)	Tarla	Parcelă	Nr. topo	Observaţii / Referinţe
1	pasune	NU	2.220	-	-	-	
2	pasune	NU	3.002	-	-	-	Pasune impadurita

Lungime Segmente

1) Valorile lungimilor segmentelor sunt obţinute din proiecţie în plan.

Punct început	X / Y	Punct sfârşit	X / Y	Lungime segment (** (m)
1	571.224,034 583.741,22	2	571.232,472 583.691,099	50.826
3	571.233,838 583.682,977	4	571.243,999 583.606,949	76.704
5	571.255,975 583.511,506	6	571.260,198 583.467,547	44.161
7	571.266,45 583.466,108	8	571.273,394 583.464,51	7.125

Punct început	X / Y	Punct sfârşit	X / Y	Lungime segment (** (m)
2	571.232,472 583.691,099	3	571.233,838 583.682,977	8.236
4	571.243,999 583.606,949	5	571.255,975 583.511,506	96.191
6	571.260,198 583.467,547	7	571.266,45 583.466,108	6.415
8	571.273,394 583.464,51	9	571.273,576 583.466,687	2.185

Document care conține date cu caracter personal, protejat de prevederile Regulamentului (UE) nr. 679/2016 și Legii 190/2018

Punct început	X / Y	Punct sfârşit	X / Y	Lungime segment (** (m)
9	571.273,576 583.466,687	10	571.271,761 583.493,27	26.645
11	571.263,414 583.553,058	12	571.259,604 583.595,336	42.449
13	571.252,164 583.648,047	14	571.244,634 583.690,598	43.212
15	571.240,733 583.719,539	16	571.237,195 583.745,124	25.828
17	571.226,852 583.790,033	18	571.219,231 583.819,609	30.542
19	571.212,245 583.846,192	20	571.205,985 583.868,148	22.831
21	571.200,516 583.887,745	22	571.199,508 583.887,313	1.097
23	571.194,261 583.884,781	24	571.203,173 583.847,371	38.457
25	571.205,219 583.836,795	26	571.213,878 583.792,029	45.596

Punct început	X / Y	Punct sfârşit	X / Y	Lungime segment (** (m)
10	571.271,761 583.493,27	11	571.263,414 583.553,058	60.368
12	571.259,604 583.595,336	13	571.252,164 583.648,047	53.233
14	571.244,634 583.690,598	15	571.240,733 583.719,539	29.203
16	571.237,195 583.745,124	17	571.226,852 583.790,033	46.085
18	571.219,231 583.819,609	19	571.212,245 583.846,192	27.486
20	571.205,985 583.868,148	21	571.200,516 583.887,745	20.346
22	571.199,508 583.887,313	23	571.194,261 583.884,781	5.826
24	571.203,173 583.847,371	25	571.205,219 583.836,795	10.772
26	571.213,878 583.792,029	1	571.224,034 583.741,22	51.814

** Lungimile segmentelor sunt determinate în planul de proiecţie Stereo 70 şi sunt rotunjite la 1 milimetru.
*** Distanţa dintre puncte este formată din segmente cumulate ce sunt mai mici decât valoarea 1 milimetru.

Document care conține date cu caracter personal, protejat de prevederile Regulamentului (UE) nr. 679/2016 și Legii 190/2018

DATE DESPRE IMOBILUL NR. 9462

Oficiul de Cadastru şi Publicitate Imobiliară NEAMT
Biroul de Cadastru şi Publicitate Imobiliară Bicaz

A. Partea I. Descrierea imobilului

TEREN Extravilan

Adresa: Jud. Neamt, pct. 'Scursura'

Nr. Crt	Nr cadastral Nr. topografic	Suprafaţa* (mp)	Observaţii / Referinţe
A1		27.189	Sector cadastral:166 Teren neimprejmuit;

Construcţii

Crt	Nr cadastral Nr. topografic	Adresa	Observaţii / Referinţe
A1.1		Jud. Neamt	Nr. niveluri:1; S. construita la sol:25 mp;

B. Partea II. Proprietari şi acte

Inscrieri privitoare la dreptul de proprietate şi alte drepturi reale		Referinţe
9462 / 14/10/2024		
Act Administrativ nr. 6053, din 14/10/2024 emis de Primaria com. Damuc;		
B1	Inscrierea posesiei, drept de PROPRIETATE, dobandit prin Lege, cota actuala 1/1, cota initiala 1/1	A1
	1) **OLARIU SIMION** 2) **OLARIU MARIA**	
Act Administrativ nr. 6226, din 23/10/2024 emis de Primaria com. Damuc;		
B2	Intabulare, drept de PROPRIETATE, dobandit prin Lege, cota actuala 1/1, cota initiala 1/1	A1.1
	1) **OLARIU SIMION** 2) **OLARIU MARIA**	

C. Partea III. SARCINI .

Inscrieri privind dezmembramintele dreptului de proprietate, drepturi reale de garanţie şi sarcini	Referinţe
NU SUNT	

Anexa Nr. 1 La Partea I

Teren

Nr cadastral	Suprafaţa (mp)*	Observaţii / Referinţe
	27.189	

* Suprafaţa este determinată in planul de proiecţie Stereo 70.

DETALII LINIARE IMOBIL

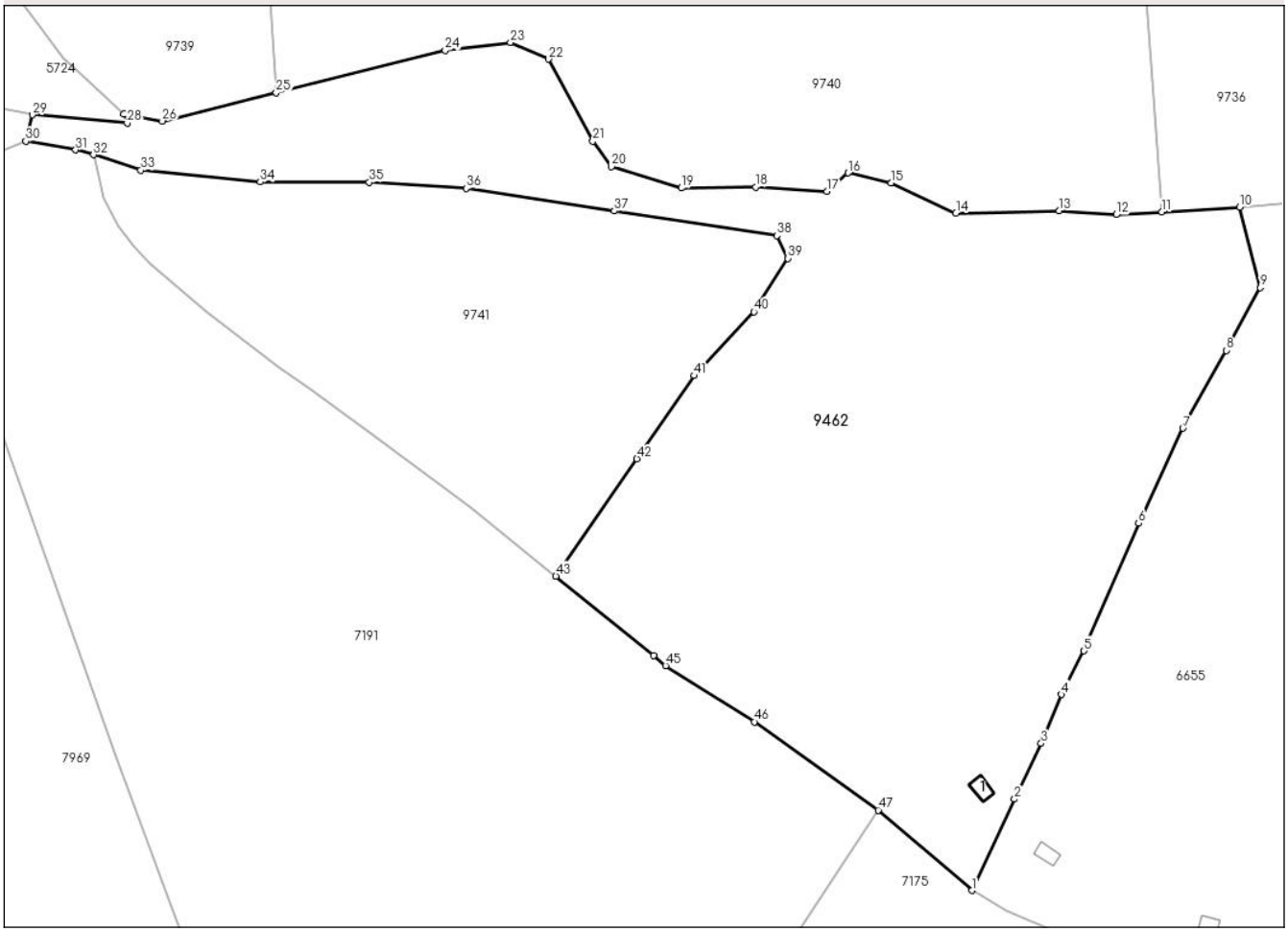

Date referitoare la teren

Crt	Categorie folosință	Intra vilan	Suprafaţa (mp)	Tarla	Parcelă	Nr. topo	Observaţii / Referinţe
1	faneata	NU	20.856	-	-	-	
2	pasune	NU	1.462	-	-	-	Pasune impadurita
3	pasune	NU	3.873	-	-	-	
4	pasune	NU	998	-	-	-	Pasune impadurita

Date referitoare la construcţii

Crt	Număr	Destinaţie construcţie	Supraf. (mp)	Situaţie juridică	Observaţii / Referinţe
A1.1		constructii anexa	25	Cu acte	Nr. niveluri:1; S. construita la sol:25 mp;

Lungime Segmente

1) Valorile lungimilor segmentelor sunt obţinute din proiecţie în plan.

Punct început	X / Y	Punct sfârşit	X / Y	Lungime segment
1	571.004,114 582.977,698	2	571.016,214 583.003,594	28.583
4	571.029,502 583.033,265	5	571.035,919 583.045,571	13.879

Punct început	X / Y	Punct sfârşit	X / Y	Lungime segment
2	571.016,214 583.003,594	3	571.023,764 583.019,373	17.492
5	571.035,919 583.045,571	6	571.051,396 583.081,735	39.337

Punct început	X / Y	Punct sfârşit	X / Y	Lungime segment
3	571.023,764 583.019,373	4	571.029,502 583.033,265	15.03
6	571.051,396 583.081,735	7	571.063,929 583.108,687	29.723

Document care conține date cu caracter personal, protejat de prevederile Regulamentului (UE) nr. 679/2016 și Legii 190/2018

Punct început	X / Y	Punct sfârşit	X / Y	Lungime segment
7	571.063,929 583.108,687	8	571.076,235 583.130,733	25.248
10	571.080,01 583.171,276	11	571.058,029 583.169,961	22.02
13	571.028,902 583.170,28	14	570.999,597 583.169,643	29.312
16	570.968,988 583.181,017	17	570.963,026 583.175,768	7.943
19	570.921,69 583.176,73	20	570.901,91 583.182,77	20.682
22	570.883,971 583.213,26	23	570.873,235 583.217,993	11.733
25	570.806,812 583.203,763	26	570.774,502 583.195,707	33.299
28	570.764,523 583.195,125	29	570.737,626 583.197,473	26.999
31	570.749,932 583.187,508	32	570.754,988 583.186,177	5.228
34	570.802,252 583.178,448	35	570.833,206 583.178,372	30.954
37	570.902,665 583.170,219	38	570.948,814 583.163,214	46.678
40	570.942,301 583.141,68	41	570.925,39 583.123,561	24.785
43	570.886,131 583.066,786	44	570.913,794 583.044,226	35.696
46	570.942,427 583.025,492	47	570.977,531 583.000,464	43.113

Punct început	X / Y	Punct sfârşit	X / Y	Lungime segment
8	571.076,235 583.130,733	9	571.085,899 583.148,551	20.27
11	571.058,029 583.169,961	12	571.045,044 583.169,184	13.008
14	570.999,597 583.169,643	15	570.981,275 583.178,225	20.232
17	570.963,026 583.175,768	18	570.942,83 583.177,032	20.236
20	570.901,91 583.182,77	21	570.896,587 583.189,961	8.947
23	570.873,235 583.217,993	24	570.854,714 583.215,705	18.662
26	570.774,502 583.195,707	27	570.763,632 583.197,757	11.062
29	570.737,626 583.197,473	30	570.735,814 583.189,999	7.691
32	570.754,988 583.186,177	33	570.768,38 583.181,8	14.089
35	570.833,206 583.178,372	36	570.860,688 583.176,636	27.537
38	570.948,814 583.163,214	39	570.951,965 583.156,78	7.164
41	570.925,39 583.123,561	42	570.909,103 583.100,007	28.637
44	570.913,794 583.044,226	45	570.917,236 583.041,419	4.441
47	570.977,531 583.000,464	1	571.004,114 582.977,698	34.999

Punct început	X / Y	Punct sfârşit	X / Y	Lungime segment
9	571.085,899 583.148,551	10	571.080,01 583.171,276	23.476
12	571.045,044 583.169,184	13	571.028,902 583.170,28	16.179
15	570.981,275 583.178,225	16	570.968,988 583.181,017	12.6
18	570.942,83 583.177,032	19	570.921,69 583.176,73	21.142
21	570.896,587 583.189,961	22	570.883,971 583.213,26	26.495
24	570.854,714 583.215,705	25	570.806,812 583.203,763	49.368
27	570.763,632 583.197,757	28	570.764,523 583.195,125	2.779
30	570.735,814 583.189,999	31	570.749,932 583.187,508	14.336
33	570.768,38 583.181,8	34	570.802,252 583.178,448	34.037
36	570.860,688 583.176,636	37	570.902,665 583.170,219	42.465
39	570.951,965 583.156,78	40	570.942,301 583.141,68	17.928
42	570.909,103 583.100,007	43	570.886,131 583.066,786	40.39
45	570.917,236 583.041,419	46	570.942,427 583.025,492	29.804

**** Lungimile segmentelor sunt determinate în planul de proiecţie Stereo 70 şi sunt rotunjite la 1 milimetru.**
***** Distanţa dintre puncte este formată din segmente cumulate ce sunt mai mici decât valoarea 1 milimetru.**

Document care conține date cu caracter personal, protejat de prevederile Regulamentului (UE) nr. 679/2016 și Legii 190/2018

DATE DESPRE IMOBILUL NR. 9729

Oficiul de Cadastru şi Publicitate Imobiliară NEAMT
Biroul de Cadastru şi Publicitate Imobiliară Bicaz

A. Partea I. Descrierea imobilului

TEREN Extravilan

Adresa: Jud. Neamt, pct. 'Damuc'

Nr. Crt	Nr cadastral Nr. topografic	Suprafaţa* (mp)	Observaţii / Referinţe
A1		12.102	Sector cadastral:166 Teren neimprejmuit;

B. Partea II. Proprietari şi acte

Inscrieri privitoare la dreptul de proprietate şi alte drepturi reale		Referinţe
9729 / 14/10/2024		
Act Administrativ nr. 6226, din 23/10/2024 emis de Primaria com. Damuc;		
B1	Inscrierea posesiei, drept de PROPRIETATE, dobandit prin Lege, cota actuala 1/1, cota initiala 1/1	A1
	1) **NEIDENTIFICAT NEIDENTIFICAT**, CIF:0000000000000	
Act Normativ nr. 7, din 13/03/1996 emis de Parlamentul României ((art.13));		
B2	Se noteaza mentiunea de proprietar neidentificat	A1

C. Partea III. SARCINI .

Inscrieri privind dezmembramintele dreptului de proprietate, drepturi reale de garanţie şi sarcini	Referinţe
NU SUNT	

Document care conține date cu caracter personal, protejat de prevederile Regulamentului (UE) nr. 679/2016 și Legii 190/2018

Anexa Nr. 1 La Partea I

Teren

Nr cadastral	Suprafaţa (mp)*	Observaţii / Referinţe
	12.102	

* Suprafaţa este determinată in planul de proiecţie Stereo 70.

DETALII LINIARE IMOBIL

Date referitoare la teren

Crt	Categorie folosință	Intra vilan	Suprafaţa (mp)	Tarla	Parcelă	Nr. topo	Observaţii / Referinţe
1	pasune	NU	6.378	-	-	-	
2	pasune	NU	5.724	-	-	-	Pasune impadurita

Lungime Segmente

1) Valorile lungimilor segmentelor sunt obţinute din proiecţie în plan.

Punct început	X / Y	Punct sfârşit	X / Y	Lungime segment
1	571.289,8 583.404,884	2	571.290,093 583.415,774	10.894
4	571.285,855 583.486,272	5	571.281,673 583.590,844	104.656
7	571.274,732 583.684,752	8	571.275,531 583.718,058	33.316
10	571.269,349 583.787,781	11	571.264,999 583.828,549	40.999
13	571.248,221 583.828,833	14	571.234,439 583.832,32	14.216

Punct început	X / Y	Punct sfârşit	X / Y	Lungime segment
2	571.290,093 583.415,774	3	571.288,289 583.452,3	36.571
5	571.281,673 583.590,844	6	571.274,632 583.680,568	90.0
8	571.275,531 583.718,058	9	571.272,588 583.747,41	29.499
11	571.264,999 583.828,549	12	571.259,678 583.828,501	5.321
14	571.234,439 583.832,32	15	571.227,41 583.837,744	8.878

Punct început	X / Y	Punct sfârşit	X / Y	Lungime segment
3	571.288,289 583.452,3	4	571.285,855 583.486,272	34.059
6	571.274,632 583.680,568	7	571.274,732 583.684,752	4.185
9	571.272,588 583.747,41	10	571.269,349 583.787,781	40.501
12	571.259,678 583.828,501	13	571.248,221 583.828,833	11.462
15	571.227,41 583.837,744	16	571.226,026 583.844,718	7.11

Document care conține date cu caracter personal, protejat de prevederile Regulamentului (UE) nr. 679/2016 și Legii 190/2018

Punct început	X / Y	Punct sfârşit	X / Y	Lungime segment
16	571.226,026 583.844,718	17	571.225,568 583.848,035	3.348
19	571.223,757 583.864,866	20	571.221,266 583.871,507	7.093
22	571.209,008 583.889,38	23	571.208,47 583.891,156	1.856
25	571.205,985 583.868,148	26	571.212,245 583.846,192	22.831
28	571.226,852 583.790,033	29	571.237,195 583.745,124	46.085
31	571.244,634 583.690,598	32	571.252,164 583.648,047	43.212
34	571.263,414 583.553,058	35	571.271,761 583.493,27	60.368
37	571.273,394 583.464,51	38	571.266,45 583.466,108	7.125
40	571.276,076 583.408,706	41	571.277,784 583.405,109	3.982

Punct început	X / Y	Punct sfârşit	X / Y	Lungime segment
17	571.225,568 583.848,035	18	571.224,421 583.856,342	8.386
20	571.221,266 583.871,507	21	571.213,51 583.890,8	20.794
23	571.208,47 583.891,156	24	571.200,516 583.887,745	8.655
26	571.212,245 583.846,192	27	571.219,231 583.819,609	27.486
29	571.237,195 583.745,124	30	571.240,733 583.719,539	25.828
32	571.252,164 583.648,047	33	571.259,604 583.595,336	53.233
35	571.271,761 583.493,27	36	571.273,576 583.466,687	26.645
38	571.266,45 583.466,108	39	571.269,987 583.422,471	43.78
41	571.277,784 583.405,109	1	571.289,8 583.404,884	12.018

Punct început	X / Y	Punct sfârşit	X / Y	Lungime segment
18	571.224,421 583.856,342	19	571.223,757 583.864,866	8.55
21	571.213,51 583.890,8	22	571.209,008 583.889,38	4.721
24	571.200,516 583.887,745	25	571.205,985 583.868,148	20.346
27	571.219,231 583.819,609	28	571.226,852 583.790,033	30.542
30	571.240,733 583.719,539	31	571.244,634 583.690,598	29.203
33	571.259,604 583.595,336	34	571.263,414 583.553,058	42.449
36	571.273,576 583.466,687	37	571.273,394 583.464,51	2.185
39	571.269,987 583.422,471	40	571.276,076 583.408,706	15.052

**** Lungimile segmentelor sunt determinate în planul de proiecţie Stereo 70 şi sunt rotunjite la 1 milimetru.**
***** Distanţa dintre puncte este formată din segmente cumulate ce sunt mai mici decât valoarea 1 milimetru.**

Document care conține date cu caracter personal, protejat de prevederile Regulamentului (UE) nr. 679/2016 și Legii 190/2018

DATE DESPRE IMOBILUL NR. 9730

Oficiul de Cadastru şi Publicitate Imobiliară NEAMT
Biroul de Cadastru şi Publicitate Imobiliară Bicaz

A. Partea I. Descrierea imobilului

TEREN Extravilan

Adresa: Jud. Neamt, pct. 'Damuc'

Nr. Crt	Nr cadastral Nr. topografic	Suprafaţa* (mp)	Observaţii / Referinţe
A1		20.587	Sector cadastral:166 Teren neimprejmuit;

B. Partea II. Proprietari şi acte

Inscrieri privitoare la dreptul de proprietate şi alte drepturi reale		Referinţe
9730 / 14/10/2024		
Act Administrativ nr. 6226, din 23/10/2024 emis de Primaria com. Damuc;		
B1	Inscrierea posesiei, drept de PROPRIETATE, dobandit prin Lege, cota actuala 1/1, cota initiala 1/1	A1
	1) **NEIDENTIFICAT NEIDENTIFICAT**, CIF:0000000000000	
Act Normativ nr. 7, din 13/03/1996 emis de Parlamentul României ((art.13));		
B2	Se noteaza mentiunea de proprietar neidentificat	A1

C. Partea III. SARCINI .

Inscrieri privind dezmembramintele dreptului de proprietate, drepturi reale de garanţie şi sarcini	Referinţe
NU SUNT	

Document care conține date cu caracter personal, protejat de prevederile Regulamentului (UE) nr. 679/2016 și Legii 190/2018

Anexa Nr. 1 La Partea I

Teren

Nr cadastral	Suprafaţa (mp)*	Observaţii / Referinţe
	20.587	

* Suprafaţa este determinată in planul de proiecţie Stereo 70.

DETALII LINIARE IMOBIL

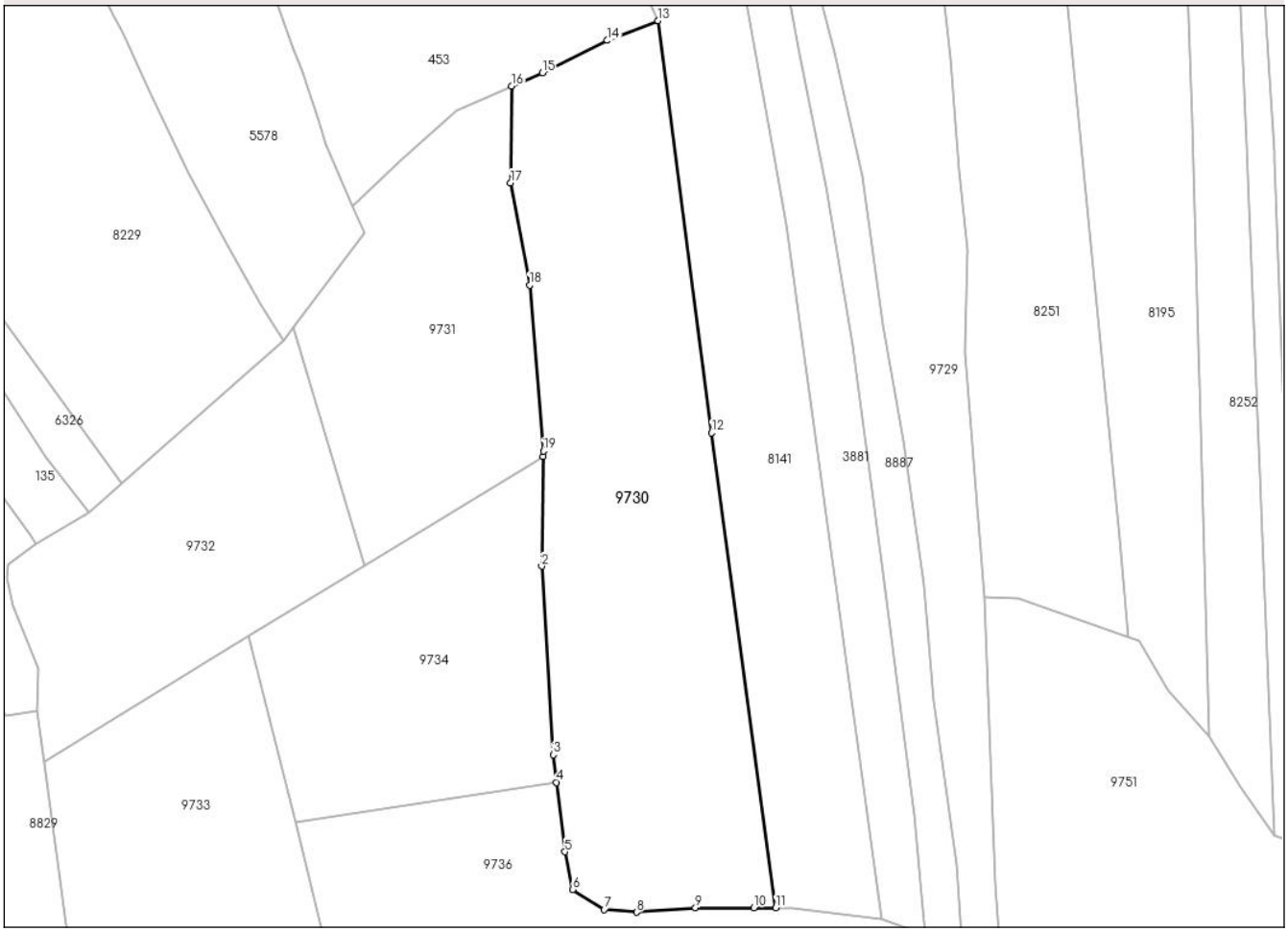

Date referitoare la teren

Crt	Categorie folosință	Intra vilan	Suprafaţa (mp)	Tarla	Parcelă	Nr. topo	Observaţii / Referinţe
1	pasune	NU	20.587	-	-	-	Pasune impadurita

Lungime Segmente
1) Valorile lungimilor segmentelor sunt obţinute din proiecţie în plan.

Punct început	X / Y	Punct sfârşit	X / Y	Lungime segment (** (m)
1	571.120,329 583.642,391	2	571.119,734 583.602,313	40.082
2	571.119,734 583.602,313	3	571.124,015 583.533,321	69.125
3	571.124,015 583.533,321	4	571.125,218 583.523,229	10.163
4	571.125,218 583.523,229	5	571.128,24 583.497,868	25.54
5	571.128,24 583.497,868	6	571.131,079 583.484,075	14.082

Document care conține date cu caracter personal, protejat de prevederile Regulamentului (UE) nr. 679/2016 și Legii 190/2018

Punct început	X / Y	Punct sfârşit	X / Y	Lungime segment (** (m)
6	571.131,079 583.484,075	7	571.142,582 583.476,703	13.663
7	571.142,582 583.476,703	8	571.154,492 583.475,739	11.949
8	571.154,492 583.475,739	9	571.176,023 583.477,347	21.591
9	571.176,023 583.477,347	10	571.197,375 583.477,411	21.352
10	571.197,375 583.477,411	11	571.205,395 583.477,3	8.021
11	571.205,395 583.477,3	12	571.181,912 583.651,027	175.307
12	571.181,912 583.651,027	13	571.162,371 583.801,825	152.059
13	571.162,371 583.801,825	14	571.143,745 583.794,594	19.98
14	571.143,745 583.794,594	15	571.119,925 583.782,824	26.569
15	571.119,925 583.782,824	16	571.108,708 583.777,907	12.247
16	571.108,708 583.777,907	17	571.108,321 583.742,511	35.398
17	571.108,321 583.742,511	18	571.115,296 583.705,145	38.011
18	571.115,296 583.705,145	19	571.120,359 583.644,399	60.957
19	571.120,359 583.644,399	1	571.120,329 583.642,391	2.008

** Lungimile segmentelor sunt determinate în planul de proiecţie Stereo 70 şi sunt rotunjite la 1 milimetru.
*** Distanţa dintre puncte este formată din segmente cumulate ce sunt mai mici decât valoarea 1 milimetru.

Document care conține date cu caracter personal, protejat de prevederile Regulamentului (UE) nr. 679/2016 și Legii 190/2018

DATE DESPRE IMOBILUL NR. 9731

Oficiul de Cadastru şi Publicitate Imobiliară NEAMT
Biroul de Cadastru şi Publicitate Imobiliară Bicaz

A. Partea I. Descrierea imobilului

TEREN Extravilan

Adresa: Jud. Neamt, pct. 'Up Vi, Ua 37%'

Nr. Crt	Nr cadastral Nr. topografic	Suprafaţa* (mp)	Observaţii / Referinţe
A1		10.000	Sector cadastral:166 Teren neimprejmuit;

B. Partea II. Proprietari şi acte

Inscrieri privitoare la dreptul de proprietate şi alte drepturi reale		Referinţe
9731 / 14/10/2024		
Act Administrativ nr. 23/153, din 25/03/1992 emis de CJSDPAT Neamt;		
B1	Intabulare, drept de PROPRIETATE, dobandit prin Lege, cota actuala 1/1, cota initiala 1/1	A1
	1) **PÎNTEA S ION** 2) **PÎNTEA S NECULAI** 3) **CHINDEA S ILEANA**	

C. Partea III. SARCINI .

Inscrieri privind dezmembramintele dreptului de proprietate, drepturi reale de garanţie şi sarcini	Referinţe
NU SUNT	

Document care conține date cu caracter personal, protejat de prevederile Regulamentului (UE) nr. 679/2016 și Legii 190/2018

Anexa Nr. 1 La Partea I

Teren

Nr cadastral	Suprafaţa (mp)*	Observaţii / Referinţe
	10.000	

* Suprafaţa este determinată in planul de proiecţie Stereo 70.

DETALII LINIARE IMOBIL

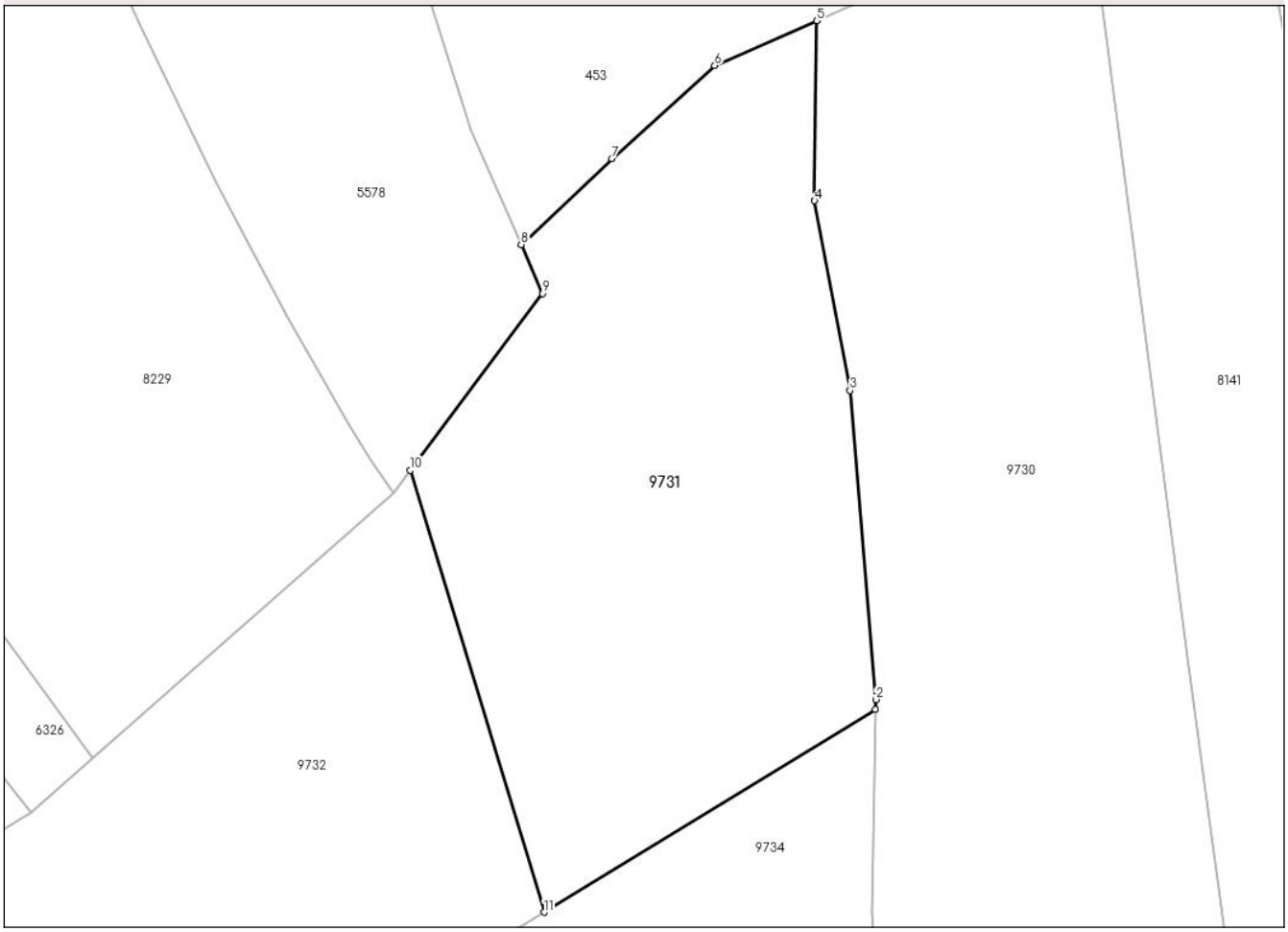

Date referitoare la teren

Crt	Categorie folosință	Intra vilan	Suprafaţa (mp)	Tarla	Parcelă	Nr. topo	Observaţii / Referinţe
1	padure	NU	10.000	UP VI	ua 37%	-	In TP - UP III, ua 37

Lungime Segmente
1) Valorile lungimilor segmentelor sunt obţinute din proiecţie în plan.

Punct început	X / Y	Punct sfârşit	X / Y	Lungime segment (** (m)
1	571.120,329 583.642,391	2	571.120,359 583.644,399	2.008
2	571.120,359 583.644,399	3	571.115,296 583.705,145	60.957
3	571.115,296 583.705,145	4	571.108,321 583.742,511	38.011
4	571.108,321 583.742,511	5	571.108,708 583.777,907	35.398
5	571.108,708 583.777,907	6	571.088,656 583.769,119	21.893

Document care conține date cu caracter personal, protejat de prevederile Regulamentului (UE) nr. 679/2016 și Legii 190/2018

Punct început	X / Y	Punct sfârşit	X / Y	Lungime segment (** (m)
6	571.088,656 583.769,119	7	571.068,358 583.750,807	27.337
7	571.068,358 583.750,807	8	571.050,56 583.733,873	24.567
8	571.050,56 583.733,873	9	571.054,788 583.724,237	10.523
9	571.054,788 583.724,237	10	571.028,725 583.689,502	43.426
10	571.028,725 583.689,502	11	571.055,04 583.602,55	90.847
11	571.055,04 583.602,55	1	571.120,329 583.642,391	76.485

** Lungimile segmentelor sunt determinate în planul de proiecţie Stereo 70 şi sunt rotunjite la 1 milimetru.
*** Distanţa dintre puncte este formată din segmente cumulate ce sunt mai mici decât valoarea 1 milimetru.

Document care conține date cu caracter personal, protejat de prevederile Regulamentului (UE) nr. 679/2016 și Legii 190/2018

DATE DESPRE IMOBILUL NR. 9732

Oficiul de Cadastru şi Publicitate Imobiliară NEAMT
Biroul de Cadastru şi Publicitate Imobiliară Bicaz

A. Partea I. Descrierea imobilului

TEREN Extravilan

Adresa: Jud. Neamt, pct. 'Up Vi, Ua 37%'

Nr. Crt	Nr cadastral Nr. topografic	Suprafaţa* (mp)	Observaţii / Referinţe
A1		10.000	Sector cadastral:166 Teren neimprejmuit;

B. Partea II. Proprietari şi acte

Inscrieri privitoare la dreptul de proprietate şi alte drepturi reale		Referinţe
9732 / 14/10/2024		
Act Administrativ nr. 23/147, din 25/03/1992 emis de CJSDPAT Neamt;		
B1	Intabulare, drept de PROPRIETATE, dobandit prin Lege, cota actuala 1/1, cota initiala 1/1	A1
	1) **TOPLICEAN P ELENA** 2) **TOPLICEAN P GAVRIL**	

C. Partea III. SARCINI .

Inscrieri privind dezmembramintele dreptului de proprietate, drepturi reale de garanţie şi sarcini	Referinţe
NU SUNT	

Anexa Nr. 1 La Partea I

Teren

Nr cadastral	Suprafaţa (mp)*	Observaţii / Referinţe
	10.000	

* Suprafaţa este determinată in planul de proiecţie Stereo 70.

DETALII LINIARE IMOBIL

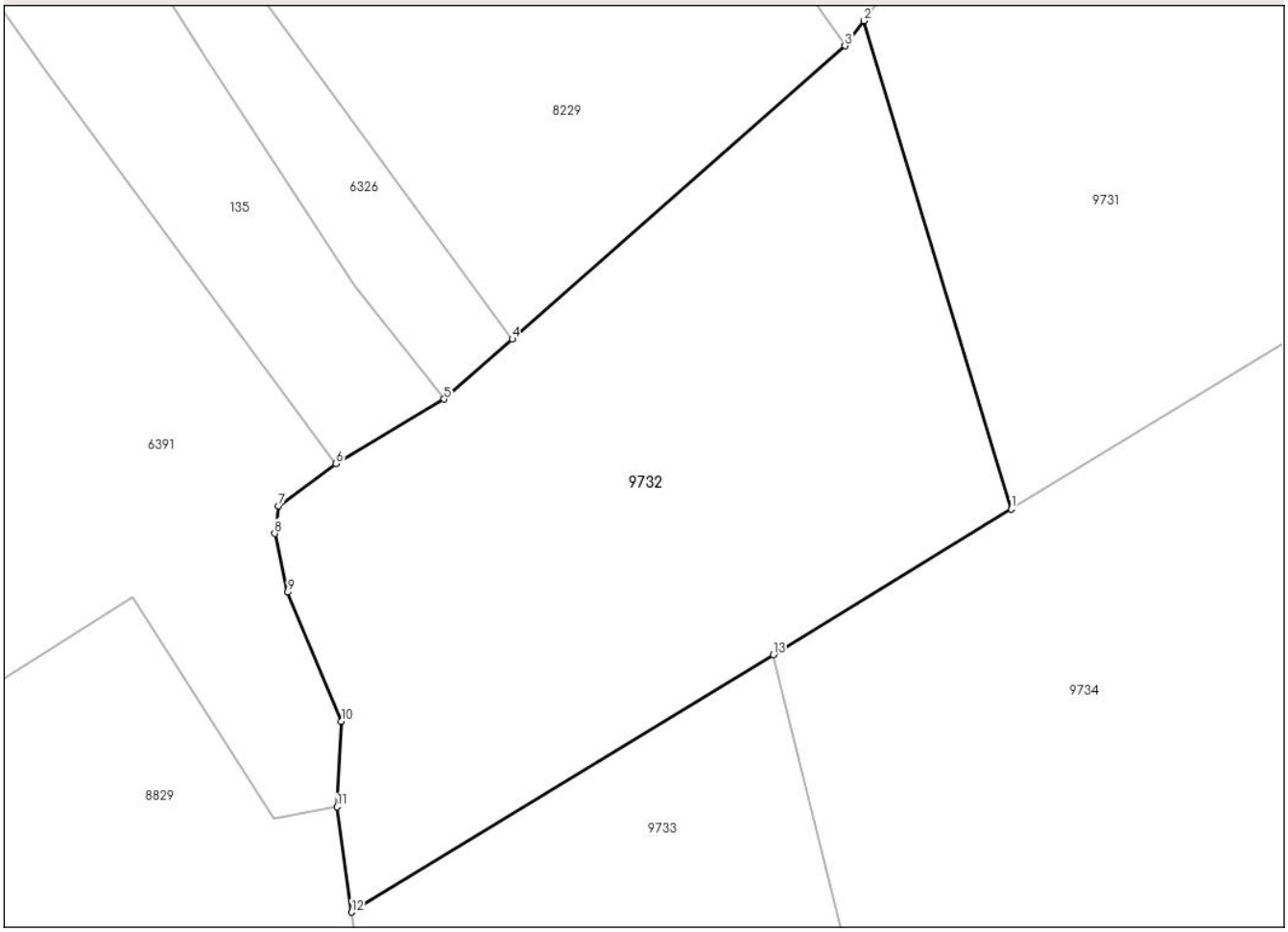

Date referitoare la teren

Crt	Categorie folosință	Intra vilan	Suprafaţa (mp)	Tarla	Parcelă	Nr. topo	Observaţii / Referinţe
1	padure	NU	10.000	UP VI	ua 37%	-	In TP - UP III, ua 37

Lungime Segmente
1) Valorile lungimilor segmentelor sunt obţinute din proiecţie în plan.

Punct început	X / Y	Punct sfârşit	X / Y	Lungime segment (** (m)
1	571.055,04 583.602,55	2	571.028,725 583.689,502	90.847
2	571.028,725 583.689,502	3	571.025,375 583.685,036	5.583
3	571.025,375 583.685,036	4	570.966,1 583.632,792	79.012
4	570.966,1 583.632,792	5	570.953,953 583.622,128	16.164
5	570.953,953 583.622,128	6	570.934,68 583.610,643	22.436

Document care conține date cu caracter personal, protejat de prevederile Regulamentului (UE) nr. 679/2016 și Legii 190/2018

Punct început	X / Y	Punct sfârşit	X / Y	Lungime segment (** (m)
6	570.934,68 583.610,643	7	570.924,444 583.603,09	12.721
7	570.924,444 583.603,09	8	570.923,748 583.598,218	4.921
8	570.923,748 583.598,218	9	570.926,069 583.587,777	10.696
9	570.926,069 583.587,777	10	570.935,6 583.564,771	24.902
10	570.935,6 583.564,771	11	570.934,875 583.549,56	15.228
11	570.934,875 583.549,56	12	570.937,46 583.530,8	18.937
12	570.937,46 583.530,8	13	571.012,597 583.576,65	88.022
13	571.012,597 583.576,65	1	571.055,04 583.602,55	49.721

** Lungimile segmentelor sunt determinate în planul de proiecţie Stereo 70 şi sunt rotunjite la 1 milimetru.
*** Distanţa dintre puncte este formată din segmente cumulate ce sunt mai mici decât valoarea 1 milimetru.

Document care conține date cu caracter personal, protejat de prevederile Regulamentului (UE) nr. 679/2016 și Legii 190/2018

DATE DESPRE IMOBILUL NR. 9733

Oficiul de Cadastru şi Publicitate Imobiliară NEAMT
Biroul de Cadastru şi Publicitate Imobiliară Bicaz

A. Partea I. Descrierea imobilului

TEREN Extravilan

Adresa: Jud. Neamt, pct. 'Up Vi, Ua 37%'

Nr. Crt	Nr cadastral Nr. topografic	Suprafaţa* (mp)	Observaţii / Referinţe
A1		10.000	Sector cadastral:166 Teren neimprejmuit;

B. Partea II. Proprietari şi acte

Inscrieri privitoare la dreptul de proprietate şi alte drepturi reale		Referinţe
9733 / 14/10/2024		
Act Administrativ nr. 23/148, din 25/03/1992 emis de CJSDPAT Neamt;		
B1	Intabulare, drept de PROPRIETATE, dobandit prin Lege, cota actuala 1/1, cota initiala 1/1	A1
	1) **MOGA I MARGHIOALA** 2) **GÎRBULEŢ S ILEANA**	

C. Partea III. SARCINI .

Inscrieri privind dezmembramintele dreptului de proprietate, drepturi reale de garanţie şi sarcini	Referinţe
NU SUNT	

Anexa Nr. 1 La Partea I

Teren

Nr cadastral	Suprafaţa (mp)*	Observaţii / Referinţe
	10.000	

* Suprafaţa este determinată in planul de proiecţie Stereo 70.

DETALII LINIARE IMOBIL

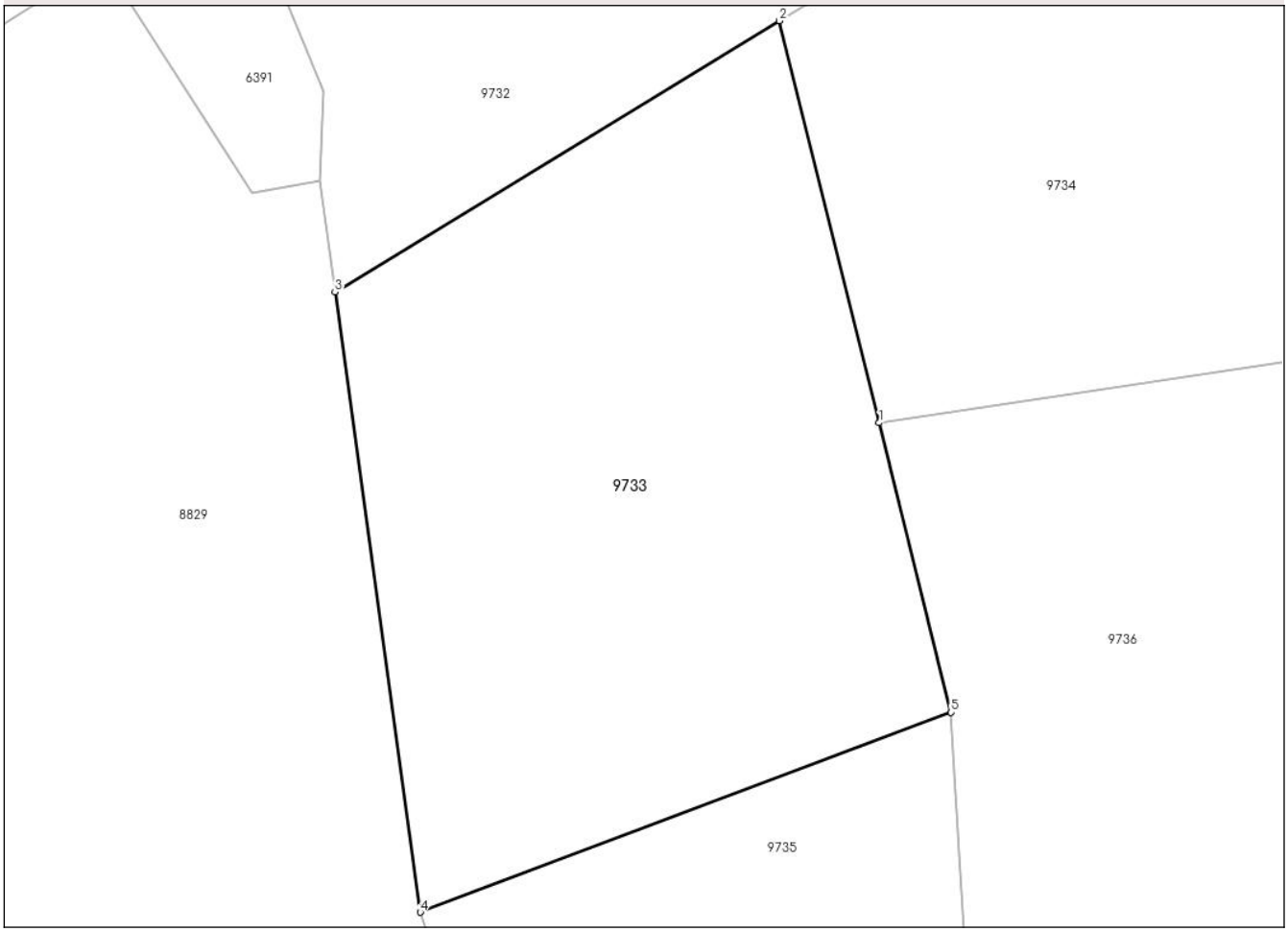

Date referitoare la teren

Crt	Categorie folosință	Intra vilan	Suprafaţa (mp)	Tarla	Parcelă	Nr. topo	Observaţii / Referinţe
1	padure	NU	10.000	UP VI	ua 37%	-	In TP - UP III, ua 37

Lungime Segmente
1) Valorile lungimilor segmentelor sunt obţinute din proiecţie în plan.

Punct început	X / Y	Punct sfârşit	X / Y	Lungime segment (** (m)
1	571.029,486 583.508,724	2	571.012,597 583.576,65	69.994
2	571.012,597 583.576,65	3	570.937,46 583.530,8	88.022
3	570.937,46 583.530,8	4	570.951,89 583.426,062	105.727
4	570.951,89 583.426,062	5	571.041,651 583.459,801	95.892
5	571.041,651 583.459,801	1	571.029,486 583.508,724	50.413

Document care conține date cu caracter personal, protejat de prevederile Regulamentului (UE) nr. 679/2016 și Legii 190/2018

** Lungimile segmentelor sunt determinate în planul de proiecţie Stereo 70 şi sunt rotunjite la 1 milimetru.
*** Distanţa dintre puncte este formată din segmente cumulate ce sunt mai mici decât valoarea 1 milimetru.

Document care conține date cu caracter personal, protejat de prevederile Regulamentului (UE) nr. 679/2016 și Legii 190/2018

DATE DESPRE IMOBILUL NR. 9734

Oficiul de Cadastru şi Publicitate Imobiliară NEAMT
Biroul de Cadastru şi Publicitate Imobiliară Bicaz

A. Partea I. Descrierea imobilului

TEREN Extravilan

Adresa: Jud. Neamt, pct. 'Up Vi, Ua 37%'

Nr. Crt	Nr cadastral Nr. topografic	Suprafaţa* (mp)	Observaţii / Referinţe
A1		9.800	Sector cadastral:166 Teren neimprejmuit;

B. Partea II. Proprietari şi acte

Inscrieri privitoare la dreptul de proprietate şi alte drepturi reale		Referinţe
9734 / 14/10/2024		
Act Administrativ nr. 23/169, din 21/03/2007 emis de CJSDPAT Neamt;		
B1	Intabulare, drept de PROPRIETATE, dobandit prin Lege, cota actuala 1/1, cota initiala 1/1	A1
	1) **POP GV TOADER** 2) **TOPLICIAN GV EMANOIL** 3) **DANDU GV ANGHELINA** 4) **TOPLICIANU GV SIMION** 5) **COARDĂ GV IOANA**	

C. Partea III. SARCINI .

Inscrieri privind dezmembramintele dreptului de proprietate, drepturi reale de garanţie şi sarcini	Referinţe
NU SUNT	

Anexa Nr. 1 La Partea I

Teren

Nr cadastral	Suprafaţa (mp)*	Observaţii / Referinţe
	9.800	

* Suprafaţa este determinată in planul de proiecţie Stereo 70.

DETALII LINIARE IMOBIL

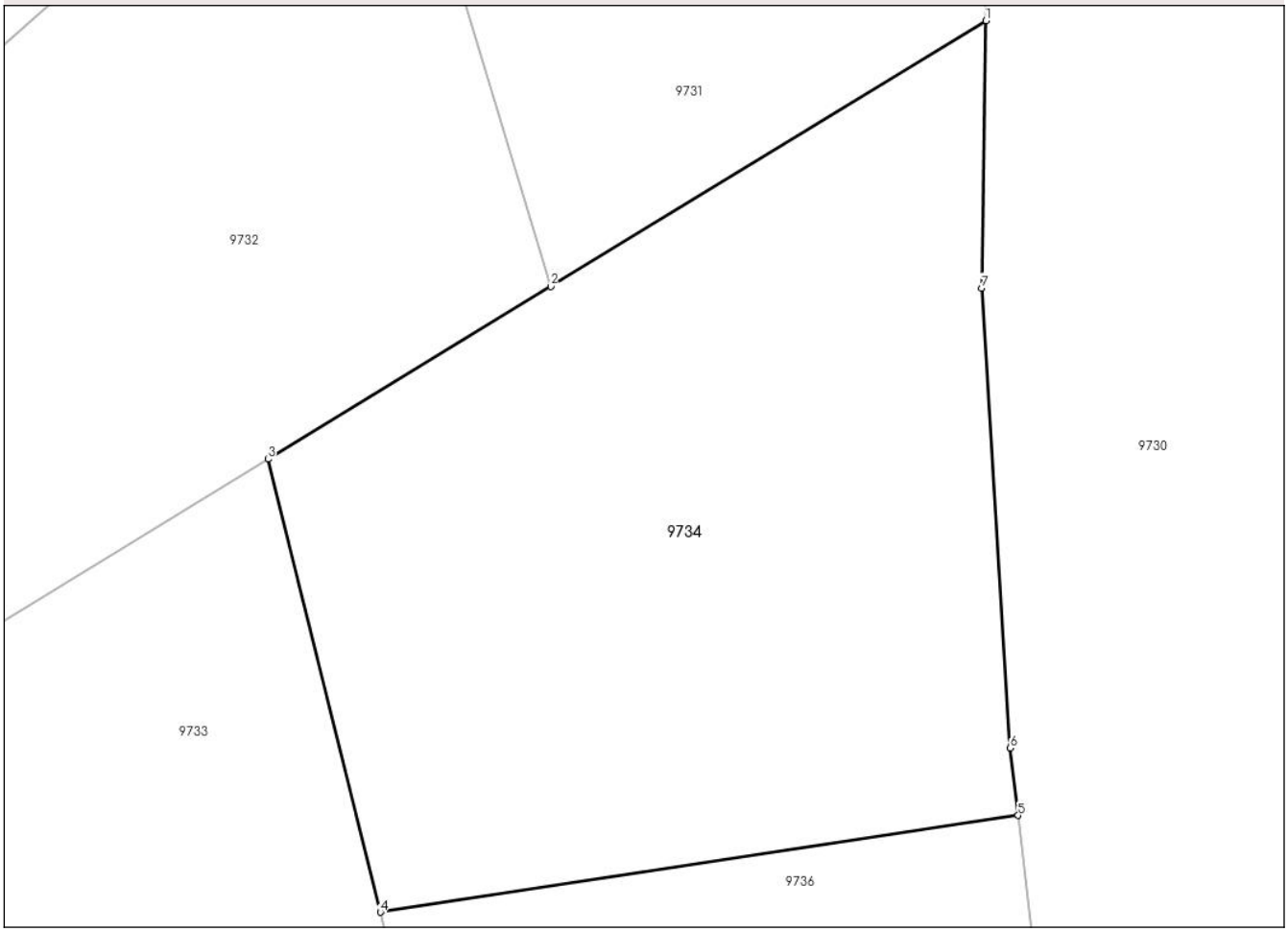

Date referitoare la teren

Crt	Categorie folosință	Intra vilan	Suprafaţa (mp)	Tarla	Parcelă	Nr. topo	Observaţii / Referinţe
1	padure	NU	9.800	UP VI	ua 37%	-	In TP - UP III, ua 37

Lungime Segmente
1) Valorile lungimilor segmentelor sunt obţinute din proiecţie în plan.

Punct început	X / Y	Punct sfârşit	X / Y	Lungime segment (** (m)
1	571.120,329 583.642,391	2	571.055,04 583.602,55	76.485
2	571.055,04 583.602,55	3	571.012,597 583.576,65	49.721
3	571.012,597 583.576,65	4	571.029,486 583.508,724	69.994
4	571.029,486 583.508,724	5	571.125,218 583.523,229	96.825
5	571.125,218 583.523,229	6	571.124,015 583.533,321	10.163

Document care conține date cu caracter personal, protejat de prevederile Regulamentului (UE) nr. 679/2016 și Legii 190/2018

Punct început	X / Y	Punct sfârşit	X / Y	Lungime segment (** (m)
6	571.124,015 583.533,321	7	571.119,734 583.602,313	69.125
7	571.119,734 583.602,313	1	571.120,329 583.642,391	40.082

** Lungimile segmentelor sunt determinate în planul de proiecţie Stereo 70 şi sunt rotunjite la 1 milimetru.
*** Distanţa dintre puncte este formată din segmente cumulate ce sunt mai mici decât valoarea 1 milimetru.

Document care conține date cu caracter personal, protejat de prevederile Regulamentului (UE) nr. 679/2016 și Legii 190/2018

DATE DESPRE IMOBILUL NR. 9735

Oficiul de Cadastru şi Publicitate Imobiliară NEAMT
Biroul de Cadastru şi Publicitate Imobiliară Bicaz

A. Partea I. Descrierea imobilului

TEREN Extravilan

Adresa: Jud. Neamt, pct. 'Up Vi, Ua 37%'

Nr. Crt	Nr cadastral Nr. topografic	Suprafaţa* (mp)	Observaţii / Referinţe
A1		10.000	Sector cadastral:166 Teren neimprejmuit;

B. Partea II. Proprietari şi acte

Inscrieri privitoare la dreptul de proprietate şi alte drepturi reale		Referinţe
9735 / 14/10/2024		
Act Administrativ nr. 23/150, din 25/03/1992 emis de CJSDPAT Neamt;		
B1	Intabulare, drept de PROPRIETATE, dobandit prin Lege, cota actuala 1/1, cota initiala 1/1	A1
	1) **TOPLICIAN T TOADER**	

C. Partea III. SARCINI .

Inscrieri privind dezmembramintele dreptului de proprietate, drepturi reale de garanţie şi sarcini	Referinţe
NU SUNT	

Anexa Nr. 1 La Partea I

Teren

Nr cadastral	Suprafaţa (mp)*	Observaţii / Referinţe
	10.000	

* Suprafaţa este determinată in planul de proiecţie Stereo 70.

DETALII LINIARE IMOBIL

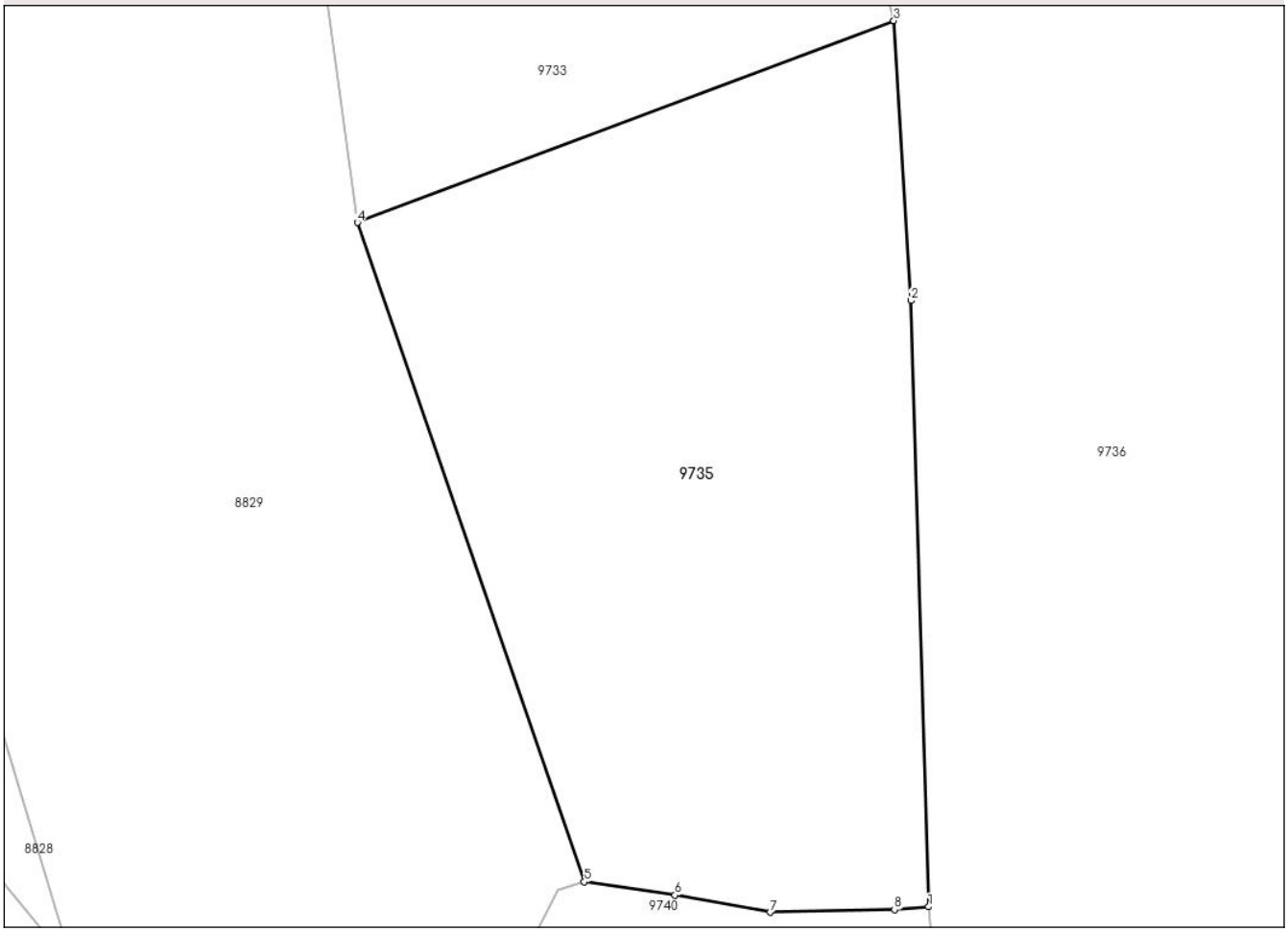

Date referitoare la teren

Crt	Categorie folosință	Intra vilan	Suprafaţa (mp)	Tarla	Parcelă	Nr. topo	Observaţii / Referinţe
1	padure	NU	10.000	UP VI	ua 37%	-	In TP - UP III, ua 37

Lungime Segmente
1) Valorile lungimilor segmentelor sunt obţinute din proiecţie în plan.

Punct început	X / Y	Punct sfârşit	X / Y	Lungime segment (** (m)
1	571.047,488 583.311,631	2	571.044,495 583.412,992	101.405
2	571.044,495 583.412,992	3	571.041,651 583.459,801	46.895
3	571.041,651 583.459,801	4	570.951,89 583.426,062	95.892
4	570.951,89 583.426,062	5	570.989,868 583.315,808	116.612
5	570.989,868 583.315,808	6	571.005,037 583.313,599	15.329

Document care conține date cu caracter personal, protejat de prevederile Regulamentului (UE) nr. 679/2016 și Legii 190/2018

Punct început	X / Y	Punct sfârşit	X / Y	Lungime segment (** (m)
6	571.005,037 583.313,599	7	571.020,954 583.310,739	16.172
7	571.020,954 583.310,739	8	571.041,772 583.311,182	20.823
8	571.041,772 583.311,182	1	571.047,488 583.311,631	5.734

** Lungimile segmentelor sunt determinate în planul de proiecţie Stereo 70 şi sunt rotunjite la 1 milimetru.
*** Distanţa dintre puncte este formată din segmente cumulate ce sunt mai mici decât valoarea 1 milimetru.

Document care conține date cu caracter personal, protejat de prevederile Regulamentului (UE) nr. 679/2016 și Legii 190/2018

DATE DESPRE IMOBILUL NR. 9736

Oficiul de Cadastru şi Publicitate Imobiliară NEAMT
Biroul de Cadastru şi Publicitate Imobiliară Bicaz

A. Partea I. Descrierea imobilului

TEREN Extravilan

Adresa: Jud. Neamt, pct. 'Up Vi, Ua 37%'

Nr. Crt	Nr cadastral Nr. topografic	Suprafaţa* (mp)	Observaţii / Referinţe
A1		40.000	Sector cadastral:166 Teren neimprejmuit;

B. Partea II. Proprietari şi acte

Inscrieri privitoare la dreptul de proprietate şi alte drepturi reale		Referinţe
9736 / 14/10/2024		
Act Administrativ nr. 23/88, din 12/03/2003 emis de CJSDPAT Neamt;		
B1	Intabulare, drept de PROPRIETATE, dobandit prin Lege, cota actuala 1/1, cota initiala 1/1	A1
	1) **CHINDEA ILEANA** 2) **PÎNTEA S ION**	

C. Partea III. SARCINI .

Inscrieri privind dezmembramintele dreptului de proprietate, drepturi reale de garanţie şi sarcini	Referinţe
NU SUNT	

Anexa Nr. 1 La Partea I

Teren

Nr cadastral	Suprafaţa (mp)*	Observaţii / Referinţe
	40.000	

* Suprafaţa este determinată in planul de proiecţie Stereo 70.

DETALII LINIARE IMOBIL

Date referitoare la teren

Crt	Categorie folosință	Intra vilan	Suprafaţa (mp)	Tarla	Parcelă	Nr. topo	Observaţii / Referinţe
1	padure	NU	40.000	UP VI	ua 37%	-	In TP - UP III, ua 37

Lungime Segmente

1) Valorile lungimilor segmentelor sunt obţinute din proiecţie în plan.

Punct început	X / Y	Punct sfârşit	X / Y	Lungime segment (** (m)
1	571.029,486 583.508,724	2	571.041,651 583.459,801	50.413
3	571.044,495 583.412,992	4	571.047,488 583.311,631	101.405
5	571.058,029 583.169,961	6	571.080,01 583.171,276	22.02
7	571.140,751 583.176,237	8	571.140,483 583.182,672	6.441
9	571.139,709 583.192,393	10	571.141,188 583.202,186	9.904

Punct început	X / Y	Punct sfârşit	X / Y	Lungime segment (** (m)
2	571.041,651 583.459,801	3	571.044,495 583.412,992	46.895
4	571.047,488 583.311,631	5	571.058,029 583.169,961	142.062
6	571.080,01 583.171,276	7	571.140,751 583.176,237	60.943
8	571.140,483 583.182,672	9	571.139,709 583.192,393	9.752
10	571.141,188 583.202,186	11	571.142,112 583.236,184	34.011

Document care conține date cu caracter personal, protejat de prevederile Regulamentului (UE) nr. 679/2016 și Legii 190/2018

Punct început	X / Y	Punct sfârşit	X / Y	Lungime segment (** (m)
11	571.142,112 583.236,184	12	571.148,583 583.253,552	18.534
13	571.136,251 583.312,955	14	571.135,297 583.332,502	19.57
15	571.131,27 583.337,907	16	571.126,618 583.407,928	70.175
17	571.277,784 583.405,109	18	571.276,076 583.408,706	3.982
19	571.269,987 583.422,471	20	571.266,45 583.466,108	43.78
21	571.260,198 583.467,547	22	571.244,468 583.473,367	16.772
23	571.211,598 583.477,215	24	571.205,395 583.477,3	6.204
25	571.197,375 583.477,411	26	571.176,023 583.477,347	21.352
27	571.154,492 583.475,739	28	571.142,582 583.476,703	11.949
29	571.131,079 583.484,075	30	571.128,24 583.497,868	14.082
31	571.125,218 583.523,229	1	571.029,486 583.508,724	96.825

Punct început	X / Y	Punct sfârşit	X / Y	Lungime segment (** (m)
12	571.148,583 583.253,552	13	571.136,251 583.312,955	60.67
14	571.135,297 583.332,502	15	571.131,27 583.337,907	6.74
16	571.126,618 583.407,928	17	571.277,784 583.405,109	151.192
18	571.276,076 583.408,706	19	571.269,987 583.422,471	15.052
20	571.266,45 583.466,108	21	571.260,198 583.467,547	6.415
22	571.244,468 583.473,367	23	571.211,598 583.477,215	33.094
24	571.205,395 583.477,3	25	571.197,375 583.477,411	8.021
26	571.176,023 583.477,347	27	571.154,492 583.475,739	21.591
28	571.142,582 583.476,703	29	571.131,079 583.484,075	13.663
30	571.128,24 583.497,868	31	571.125,218 583.523,229	25.54

** Lungimile segmentelor sunt determinate în planul de proiecţie Stereo 70 şi sunt rotunjite la 1 milimetru.
*** Distanţa dintre puncte este formată din segmente cumulate ce sunt mai mici decât valoarea 1 milimetru.

Document care conține date cu caracter personal, protejat de prevederile Regulamentului (UE) nr. 679/2016 și Legii 190/2018

DATE DESPRE IMOBILUL NR. 9737

Oficiul de Cadastru şi Publicitate Imobiliară NEAMT
Biroul de Cadastru şi Publicitate Imobiliară Bicaz

A. Partea I. Descrierea imobilului

TEREN Extravilan

Adresa: Jud. Neamt, pct. 'Up Vi, Ua 37%'

Nr. Crt	Nr cadastral Nr. topografic	Suprafaţa* (mp)	Observaţii / Referinţe
A1		10.000	Sector cadastral:166 Teren neimprejmuit;

B. Partea II. Proprietari şi acte

Inscrieri privitoare la dreptul de proprietate şi alte drepturi reale		Referinţe
9737 / 14/10/2024		
Act Administrativ nr. 23/30, din 11/03/1992 emis de CJSDPAT Neamt;		
B1	Intabulare, drept de PROPRIETATE, dobandit prin Lege, cota actuala 1/1, cota initiala 1/1	A1
	1) **GÎRBULEŢ I IOSIF** 2) **GÎRBULEŢ S ILEANA** 3) **GÎRBULEŢ I ANA** 4) **CHIRILĂ S ANA** 5) **GÎRBULEŢ S GAVRIL** 6) **VOAIDEȘ S VERONICA** 7) **GÎRBULEŢ I GHEORGHE** 8) **GÎRBULEŢ I SIMION** 9) **FRĂSINARU I MARIA**	

C. Partea III. SARCINI .

Inscrieri privind dezmembramintele dreptului de proprietate, drepturi reale de garanţie şi sarcini	Referinţe
NU SUNT	

Anexa Nr. 1 La Partea I

Teren

Nr cadastral	Suprafaţa (mp)*	Observaţii / Referinţe
	10.000	

* Suprafaţa este determinată in planul de proiecţie Stereo 70.

DETALII LINIARE IMOBIL

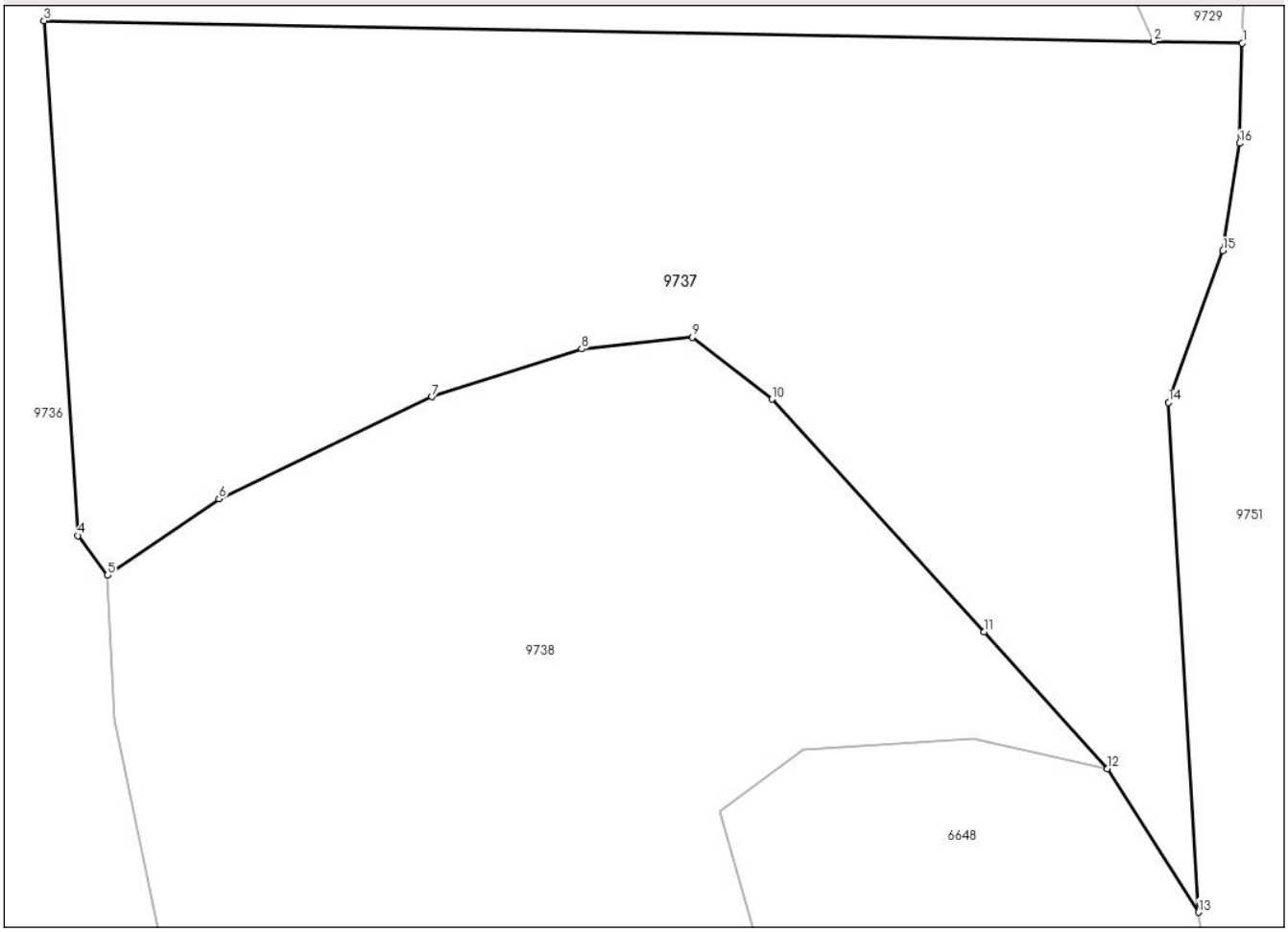

Date referitoare la teren

Crt	Categorie folosință	Intra vilan	Suprafaţa (mp)	Tarla	Parcelă	Nr. topo	Observaţii / Referinţe
1	padure	NU	10.000	UP VI	ua 37%	-	In TP - UP III, ua 37

Lungime Segmente
1) Valorile lungimilor segmentelor sunt obţinute din proiecţie în plan.

Punct început	X / Y	Punct sfârşit	X / Y	Lungime segment (** (m)
1	571.289,8 583.404,884	2	571.277,784 583.405,109	12.018
2	571.277,784 583.405,109	3	571.126,618 583.407,928	151.192
3	571.126,618 583.407,928	4	571.131,27 583.337,907	70.175
4	571.131,27 583.337,907	5	571.135,297 583.332,502	6.74
5	571.135,297 583.332,502	6	571.150,464 583.342,91	18.395

Document care conține date cu caracter personal, protejat de prevederile Regulamentului (UE) nr. 679/2016 și Legii 190/2018

Punct început	X / Y	Punct sfârşit	X / Y	Lungime segment (** (m)
6	571.150,464 583.342,91	7	571.179,473 583.356,793	32.16
7	571.179,473 583.356,793	8	571.199,838 583.363,295	21.378
8	571.199,838 583.363,295	9	571.214,925 583.364,884	15.17
9	571.214,925 583.364,884	10	571.225,79 583.356,444	13.758
10	571.225,79 583.356,444	11	571.254,612 583.324,787	42.812
11	571.254,612 583.324,787	12	571.271,396 583.306,191	25.05
12	571.271,396 583.306,191	13	571.283,841 583.286,685	23.138
13	571.283,841 583.286,685	14	571.279,769 583.355,997	69.432
14	571.279,769 583.355,997	15	571.287,168 583.376,636	21.925
15	571.287,168 583.376,636	16	571.289,433 583.391,275	14.813
16	571.289,433 583.391,275	1	571.289,8 583.404,884	13.614

** Lungimile segmentelor sunt determinate în planul de proiecţie Stereo 70 şi sunt rotunjite la 1 milimetru.
*** Distanţa dintre puncte este formată din segmente cumulate ce sunt mai mici decât valoarea 1 milimetru.

Document care conține date cu caracter personal, protejat de prevederile Regulamentului (UE) nr. 679/2016 și Legii 190/2018

DATE DESPRE IMOBILUL NR. 9738

Oficiul de Cadastru şi Publicitate Imobiliară NEAMT
Biroul de Cadastru şi Publicitate Imobiliară Bicaz

A. Partea I. Descrierea imobilului

TEREN Extravilan

Adresa: Jud. Neamt, pct. 'Damuc'

Nr. Crt	Nr cadastral Nr. topografic	Suprafaţa* (mp)	Observaţii / Referinţe
A1		15.343	Sector cadastral:166 Teren neimprejmuit;

B. Partea II. Proprietari şi acte

Inscrieri privitoare la dreptul de proprietate şi alte drepturi reale		Referinţe
9738 / 14/10/2024		
Act Administrativ nr. 6226, din 23/10/2024 emis de Primaria com. Damuc;		
B1	Inscrierea posesiei, drept de PROPRIETATE, dobandit prin Lege, cota actuala 1/1, cota initiala 1/1	A1
	1) **NEIDENTIFICAT NEIDENTIFICAT**, CIF:0000000000000	
Act Normativ nr. 7, din 13/03/1996 emis de Parlamentul României ((art.13));		
B2	Se noteaza mentiunea de proprietar neidentificat	A1

C. Partea III. SARCINI .

Inscrieri privind dezmembramintele dreptului de proprietate, drepturi reale de garanţie şi sarcini	Referinţe
NU SUNT	

Document care conține date cu caracter personal, protejat de prevederile Regulamentului (UE) nr. 679/2016 și Legii 190/2018

Anexa Nr. 1 La Partea I

Teren

Nr cadastral	Suprafaţa (mp)*	Observaţii / Referinţe
	15.343	

* Suprafaţa este determinată in planul de proiecţie Stereo 70.

DETALII LINIARE IMOBIL

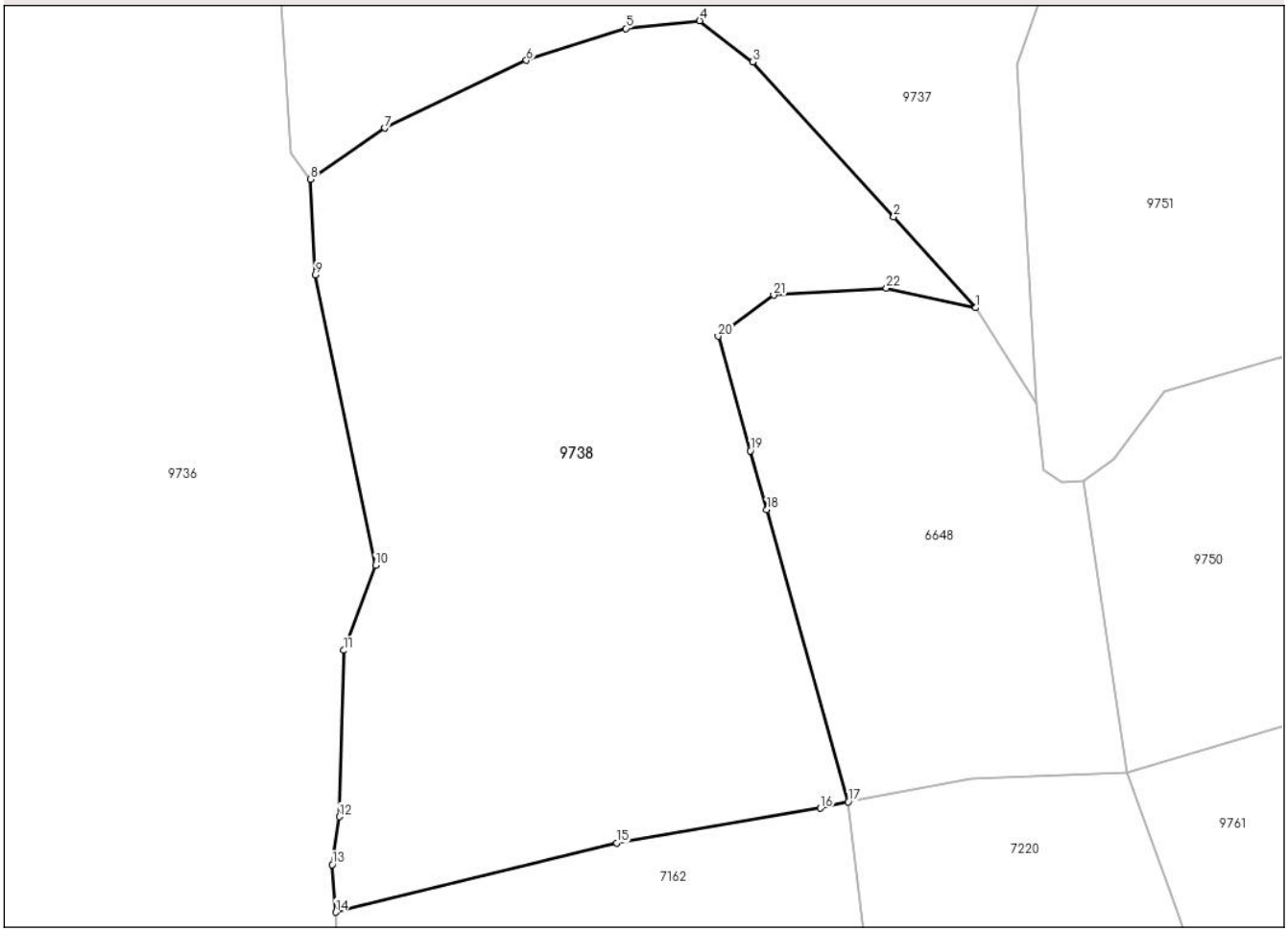

Date referitoare la teren

Crt	Categorie folosință	Intra vilan	Suprafaţa (mp)	Tarla	Parcelă	Nr. topo	Observaţii / Referinţe
1	pasune	NU	3.919	-	-	-	
2	pasune	NU	11.424	-	-	-	Pasune impadurita

Lungime Segmente

1) Valorile lungimilor segmentelor sunt obţinute din proiecţie în plan.

Punct început	X / Y	Punct sfârşit	X / Y	Lungime segment (** (m)
1	571.271,396 583.306,191	2	571.254,612 583.324,787	25.05
3	571.225,79 583.356,444	4	571.214,925 583.364,884	13.758
5	571.199,838 583.363,295	6	571.179,473 583.356,793	21.378
7	571.150,464 583.342,91	8	571.135,297 583.332,502	18.395

Punct început	X / Y	Punct sfârşit	X / Y	Lungime segment (** (m)
2	571.254,612 583.324,787	3	571.225,79 583.356,444	42.812
4	571.214,925 583.364,884	5	571.199,838 583.363,295	15.17
6	571.179,473 583.356,793	7	571.150,464 583.342,91	32.16
8	571.135,297 583.332,502	9	571.136,251 583.312,955	19.57

Document care conține date cu caracter personal, protejat de prevederile Regulamentului (UE) nr. 679/2016 și Legii 190/2018

Punct început	X / Y	Punct sfârşit	X / Y	Lungime segment (** (m)
9	571.136,251 583.312,955	10	571.148,583 583.253,552	60.67
11	571.142,112 583.236,184	12	571.141,188 583.202,186	34.011
13	571.139,709 583.192,393	14	571.140,483 583.182,672	9.752
15	571.197,962 583.196,813	16	571.239,613 583.203,906	42.251
17	571.245,317 583.205,238	18	571.228,669 583.264,918	61.959
19	571.225,282 583.276,953	20	571.218,688 583.300,377	24.334
21	571.230,074 583.308,794	22	571.253,135 583.310,205	23.104

Punct început	X / Y	Punct sfârşit	X / Y	Lungime segment (** (m)
10	571.148,583 583.253,552	11	571.142,112 583.236,184	18.534
12	571.141,188 583.202,186	13	571.139,709 583.192,393	9.904
14	571.140,483 583.182,672	15	571.197,962 583.196,813	59.193
16	571.239,613 583.203,906	17	571.245,317 583.205,238	5.857
18	571.228,669 583.264,918	19	571.225,282 583.276,953	12.503
20	571.218,688 583.300,377	21	571.230,074 583.308,794	14.159
22	571.253,135 583.310,205	1	571.271,396 583.306,191	18.697

** Lungimile segmentelor sunt determinate în planul de proiecţie Stereo 70 şi sunt rotunjite la 1 milimetru.
*** Distanţa dintre puncte este formată din segmente cumulate ce sunt mai mici decât valoarea 1 milimetru.

Document care conține date cu caracter personal, protejat de prevederile Regulamentului (UE) nr. 679/2016 și Legii 190/2018

DATE DESPRE IMOBILUL NR. 9739

Oficiul de Cadastru şi Publicitate Imobiliară NEAMT
Biroul de Cadastru şi Publicitate Imobiliară Bicaz

A. Partea I. Descrierea imobilului

TEREN Extravilan

Adresa: Jud. Neamt, pct. 'Up Vi, Ua 37%'

Nr. Crt	Nr cadastral Nr. topografic	Suprafaţa* (mp)	Observaţii / Referinţe
A1		8.000	Sector cadastral:166 Teren neimprejmuit;

B. Partea II. Proprietari şi acte

Inscrieri privitoare la dreptul de proprietate şi alte drepturi reale		Referinţe
9739 / 14/10/2024		
Act Administrativ nr. 23/346, din 11/05/1994 emis de CJSDPAT Neamt;		
B1	Intabulare, drept de PROPRIETATE, dobandit prin Lege, cota actuala 1/1, cota initiala 1/1	A1
	1) **COVASAN S SIMION** 2) **COVASAN S GAVRIL** 3) **TOPLICIAN SOLOMON** 4) **COVASAN S ION** 5) **CHIRILĂ EUGENIA**	

C. Partea III. SARCINI .

Inscrieri privind dezmembramintele dreptului de proprietate, drepturi reale de garanţie şi sarcini	Referinţe
NU SUNT	

Document care conține date cu caracter personal, protejat de prevederile Regulamentului (UE) nr. 679/2016 și Legii 190/2018

Anexa Nr. 1 La Partea I

Teren

Nr cadastral	Suprafaţa (mp)*	Observaţii / Referinţe
	8.000	

* Suprafaţa este determinată in planul de proiecţie Stereo 70.

DETALII LINIARE IMOBIL

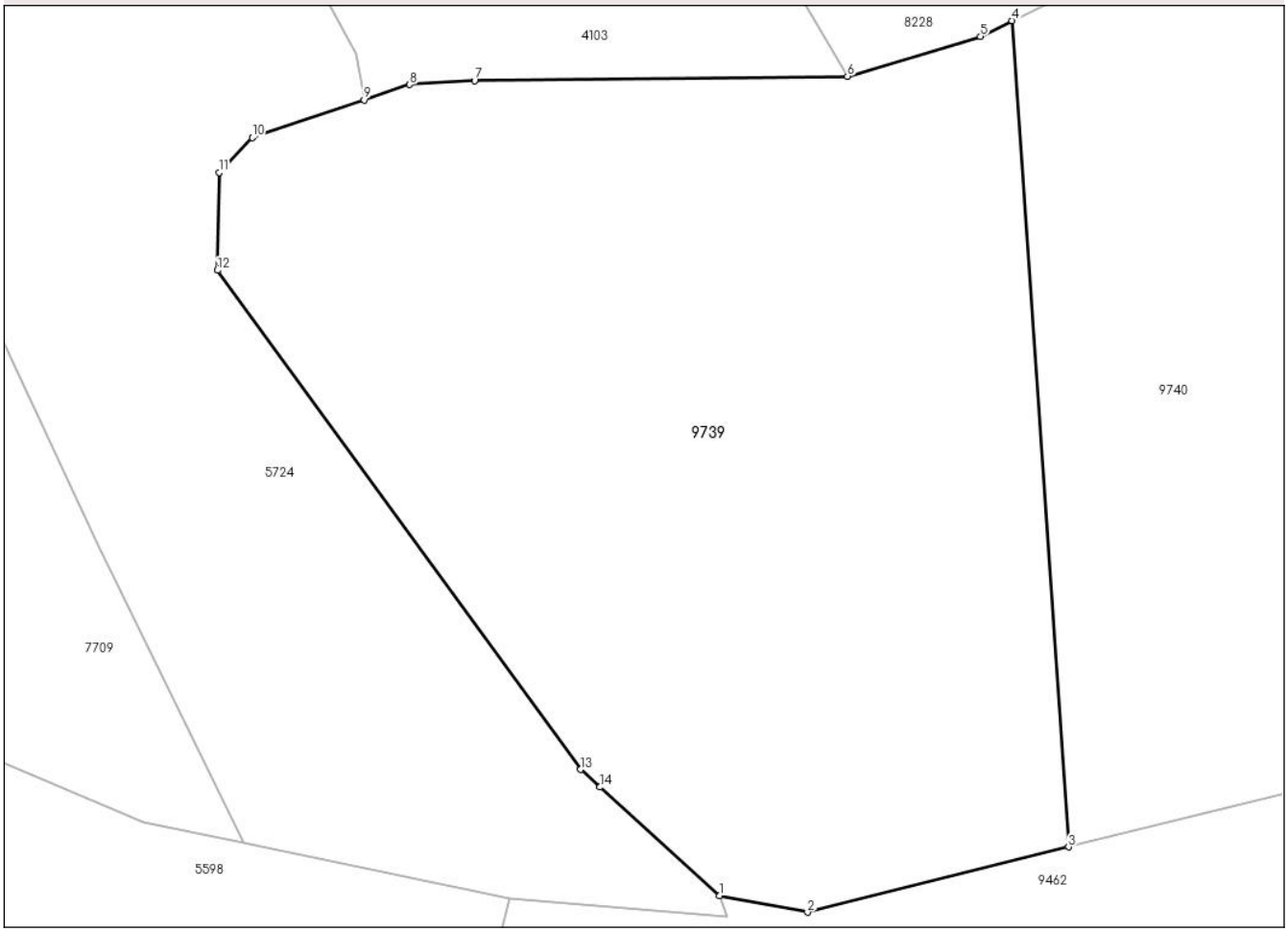

Date referitoare la teren

Crt	Categorie folosință	Intra vilan	Suprafaţa (mp)	Tarla	Parcelă	Nr. topo	Observaţii / Referinţe
1	padure	NU	8.000	UP VI	ua 37%	-	In TP - UP III, ua 37

Lungime Segmente
1) Valorile lungimilor segmentelor sunt obţinute din proiecţie în plan.

Punct început	X / Y	Punct sfârşit	X / Y	Lungime segment (** (m)
1	570.763,632 583.197,757	2	570.774,502 583.195,707	11.062
2	570.774,502 583.195,707	3	570.806,812 583.203,763	33.299
3	570.806,812 583.203,763	4	570.799,801 583.305,878	102.355
4	570.799,801 583.305,878	5	570.795,886 583.303,952	4.363
5	570.795,886 583.303,952	6	570.779,424 583.299,019	17.185

Document care conține date cu caracter personal, protejat de prevederile Regulamentului (UE) nr. 679/2016 și Legii 190/2018

Punct început	X / Y	Punct sfârşit	X / Y	Lungime segment (** (m)
6	570.779,424 583.299,019	7	570.733,307 583.298,466	46.12
7	570.733,307 583.298,466	8	570.725,281 583.297,994	8.04
8	570.725,281 583.297,994	9	570.719,627 583.296,091	5.966
9	570.719,627 583.296,091	10	570.705,798 583.291,435	14.592
10	570.705,798 583.291,435	11	570.701,696 583.287,13	5.946
11	570.701,696 583.287,13	12	570.701,49 583.275,036	12.096
12	570.701,49 583.275,036	13	570.746,405 583.213,336	76.317
13	570.746,405 583.213,336	14	570.748,808 583.211,163	3.24
14	570.748,808 583.211,163	1	570.763,632 583.197,757	19.987

** Lungimile segmentelor sunt determinate în planul de proiecţie Stereo 70 şi sunt rotunjite la 1 milimetru.
*** Distanţa dintre puncte este formată din segmente cumulate ce sunt mai mici decât valoarea 1 milimetru.

Document care conține date cu caracter personal, protejat de prevederile Regulamentului (UE) nr. 679/2016 și Legii 190/2018

DATE DESPRE IMOBILUL NR. 9740

Oficiul de Cadastru şi Publicitate Imobiliară NEAMT
Biroul de Cadastru şi Publicitate Imobiliară Bicaz

A. Partea I. Descrierea imobilului

TEREN Extravilan

Adresa: Jud. Neamt, pct. 'Up Vi, Ua 37a, 37m'

Nr. Crt	Nr cadastral Nr. topografic	Suprafaţa* (mp)	Observaţii / Referinţe
A1		31.300	Sector cadastral:166 Teren neimprejmuit;

B. Partea II. Proprietari şi acte

Inscrieri privitoare la dreptul de proprietate şi alte drepturi reale		Referinţe
9740 / 15/10/2024		
Act Normativ nr. 1705, din 21/12/2006 emis de GUVERNUL ROMANIEI;		
B1	Intabulare, drept de PROPRIETATE, dobandit prin Lege, cota actuala 1/1, cota initiala 1/1	A1
	1) **STATUL ROMÂN**, CIF:9999999999999, Domeniul public	
Ordonanta nr. 982, din 29/12/1998 emis de GUVERNUL ROMANIEI (Ordin MMAP nr. 487 din 09.03.2016 ; Aviz CTAS nr. 137 din 04.06.2015 ; Amenajamentul UP VI Cheile Bicazului - OS Bicaz, DS Neamt ; PV CTE nr. 406 din 27.06.2014, Declaratia nr. 232 din 15.10.2024, eliberata de RNP ROMSILVA - DS NEAMT);		
B2	Intabulare, drept de ADMINISTRARE, dobandit prin Lege, cota actuala 1/1, cota initiala 1/1	A1
	1) **REGIA NAŢIONALĂ A PĂDURILOR ROMSILVA**, CIF:1590120	

C. Partea III. SARCINI .

Inscrieri privind dezmembramintele dreptului de proprietate, drepturi reale de garanţie şi sarcini	Referinţe
NU SUNT	

Anexa Nr. 1 La Partea I

Teren

Nr cadastral	Suprafaţa (mp)*	Observaţii / Referinţe
	31.300	

* Suprafaţa este determinată in planul de proiecţie Stereo 70.

DETALII LINIARE IMOBIL

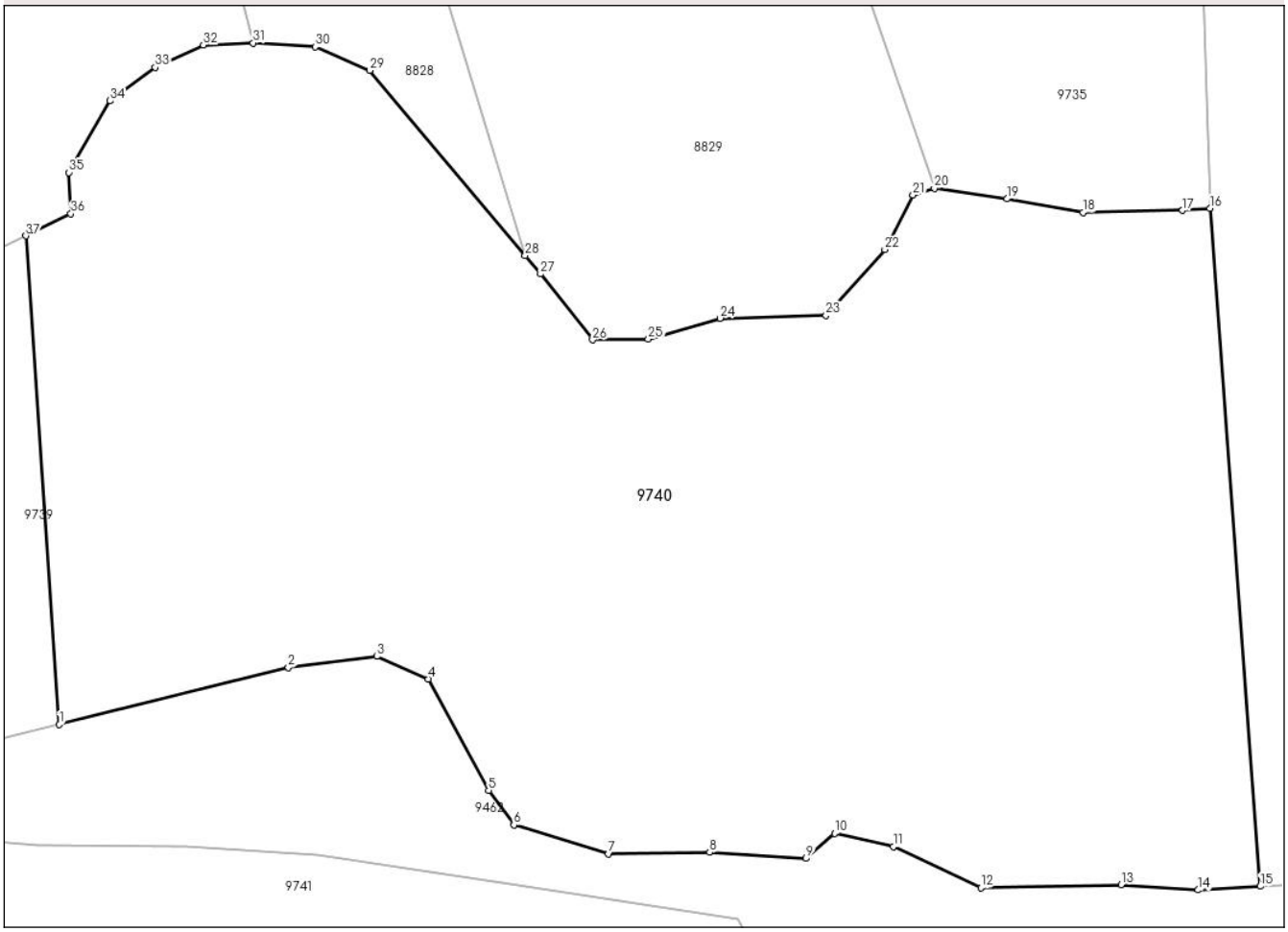

Date referitoare la teren

Crt	Categorie folosință	Intra vilan	Suprafaţa (mp)	Tarla	Parcelă	Nr. topo	Observaţii / Referinţe
1	padure	NU	31.300	UP VI	ua 37A, 37M	-	

Lungime Segmente

1) Valorile lungimilor segmentelor sunt obţinute din proiecţie în plan.

Punct început	X / Y	Punct sfârşit	X / Y	Lungime segment (** (m)
1	570.806,812 583.203,763	2	570.854,714 583.215,705	49.368
3	570.873,235 583.217,993	4	570.883,971 583.213,26	11.733
5	570.896,587 583.189,961	6	570.901,91 583.182,77	8.947
7	570.921,69 583.176,73	8	570.942,83 583.177,032	21.142
9	570.963,026 583.175,768	10	570.968,988 583.181,017	7.943

Punct început	X / Y	Punct sfârşit	X / Y	Lungime segment (** (m)
2	570.854,714 583.215,705	3	570.873,235 583.217,993	18.662
4	570.883,971 583.213,26	5	570.896,587 583.189,961	26.495
6	570.901,91 583.182,77	7	570.921,69 583.176,73	20.682
8	570.942,83 583.177,032	9	570.963,026 583.175,768	20.236
10	570.968,988 583.181,017	11	570.981,275 583.178,225	12.6

Document care conține date cu caracter personal, protejat de prevederile Regulamentului (UE) nr. 679/2016 și Legii 190/2018

Punct început	X / Y	Punct sfârşit	X / Y	Lungime segment (** (m)
11	570.981,275 583.178,225	12	570.999,597 583.169,643	20.232
13	571.028,902 583.170,28	14	571.045,044 583.169,184	16.179
15	571.058,029 583.169,961	16	571.047,488 583.311,631	142.062
17	571.041,772 583.311,182	18	571.020,954 583.310,739	20.823
19	571.005,037 583.313,599	20	570.989,868 583.315,808	15.329
21	570.985,399 583.314,398	22	570.979,475 583.303,003	12.843
23	570.967,169 583.289,269	24	570.945,02 583.288,654	22.158
25	570.930,005 583.284,315	26	570.918,359 583.284,144	11.647
27	570.907,447 583.297,924	28	570.904,232 583.301,755	5.001
29	570.871,769 583.340,439	30	570.860,284 583.345,358	12.494
31	570.847,338 583.346,191	32	570.836,904 583.345,768	10.443
33	570.826,855 583.341,054	34	570.817,42 583.334,084	11.73
35	570.808,807 583.319,12	36	570.809,217 583.310,511	8.619
37	570.799,801 583.305,878	1	570.806,812 583.203,763	102.355

Punct început	X / Y	Punct sfârşit	X / Y	Lungime segment (** (m)
12	570.999,597 583.169,643	13	571.028,902 583.170,28	29.312
14	571.045,044 583.169,184	15	571.058,029 583.169,961	13.008
16	571.047,488 583.311,631	17	571.041,772 583.311,182	5.734
18	571.020,954 583.310,739	19	571.005,037 583.313,599	16.172
20	570.989,868 583.315,808	21	570.985,399 583.314,398	4.686
22	570.979,475 583.303,003	23	570.967,169 583.289,269	18.441
24	570.945,02 583.288,654	25	570.930,005 583.284,315	15.629
26	570.918,359 583.284,144	27	570.907,447 583.297,924	17.577
28	570.904,232 583.301,755	29	570.871,769 583.340,439	50.5
30	570.860,284 583.345,358	31	570.847,338 583.346,191	12.973
32	570.836,904 583.345,768	33	570.826,855 583.341,054	11.1
34	570.817,42 583.334,084	35	570.808,807 583.319,12	17.266
36	570.809,217 583.310,511	37	570.799,801 583.305,878	10.494

**** Lungimile segmentelor sunt determinate în planul de proiecţie Stereo 70 şi sunt rotunjite la 1 milimetru.**
***** Distanţa dintre puncte este formată din segmente cumulate ce sunt mai mici decât valoarea 1 milimetru.**

Document care conține date cu caracter personal, protejat de prevederile Regulamentului (UE) nr. 679/2016 și Legii 190/2018

DATE DESPRE IMOBILUL NR. 9741

Oficiul de Cadastru şi Publicitate Imobiliară NEAMT
Biroul de Cadastru şi Publicitate Imobiliară Bicaz

A. Partea I. Descrierea imobilului

TEREN Extravilan

Adresa: Jud. Neamt, pct. 'Damuc'

Nr. Crt	Nr cadastral Nr. topografic	Suprafaţa* (mp)	Observaţii / Referinţe
A1		11.597	Sector cadastral:166 Teren imprejmuit;

B. Partea II. Proprietari şi acte

Inscrieri privitoare la dreptul de proprietate şi alte drepturi reale		Referinţe
9741 / 14/10/2024		
Act Administrativ nr. 6226, din 23/10/2024 emis de Primaria com. Damuc;		
B1	Inscrierea posesiei, drept de PROPRIETATE, dobandit prin Lege, cota actuala 1/1, cota initiala 1/1	A1
	1) **NEIDENTIFICAT NEIDENTIFICAT**, CIF:0000000000000	
Act Normativ nr. 7, din 13/03/1996 emis de Parlamentul României ((art.13));		
B2	Se noteaza mentiunea de proprietar neidentificat., dobandit prin Lege	A1

C. Partea III. SARCINI .

Inscrieri privind dezmembramintele dreptului de proprietate, drepturi reale de garanţie şi sarcini	Referinţe
NU SUNT	

Document care conține date cu caracter personal, protejat de prevederile Regulamentului (UE) nr. 679/2016 și Legii 190/2018

Anexa Nr. 1 La Partea I

Teren

Nr cadastral	Suprafaţa (mp)*	Observaţii / Referinţe
	11.597	

* Suprafaţa este determinată in planul de proiecţie Stereo 70.

DETALII LINIARE IMOBIL

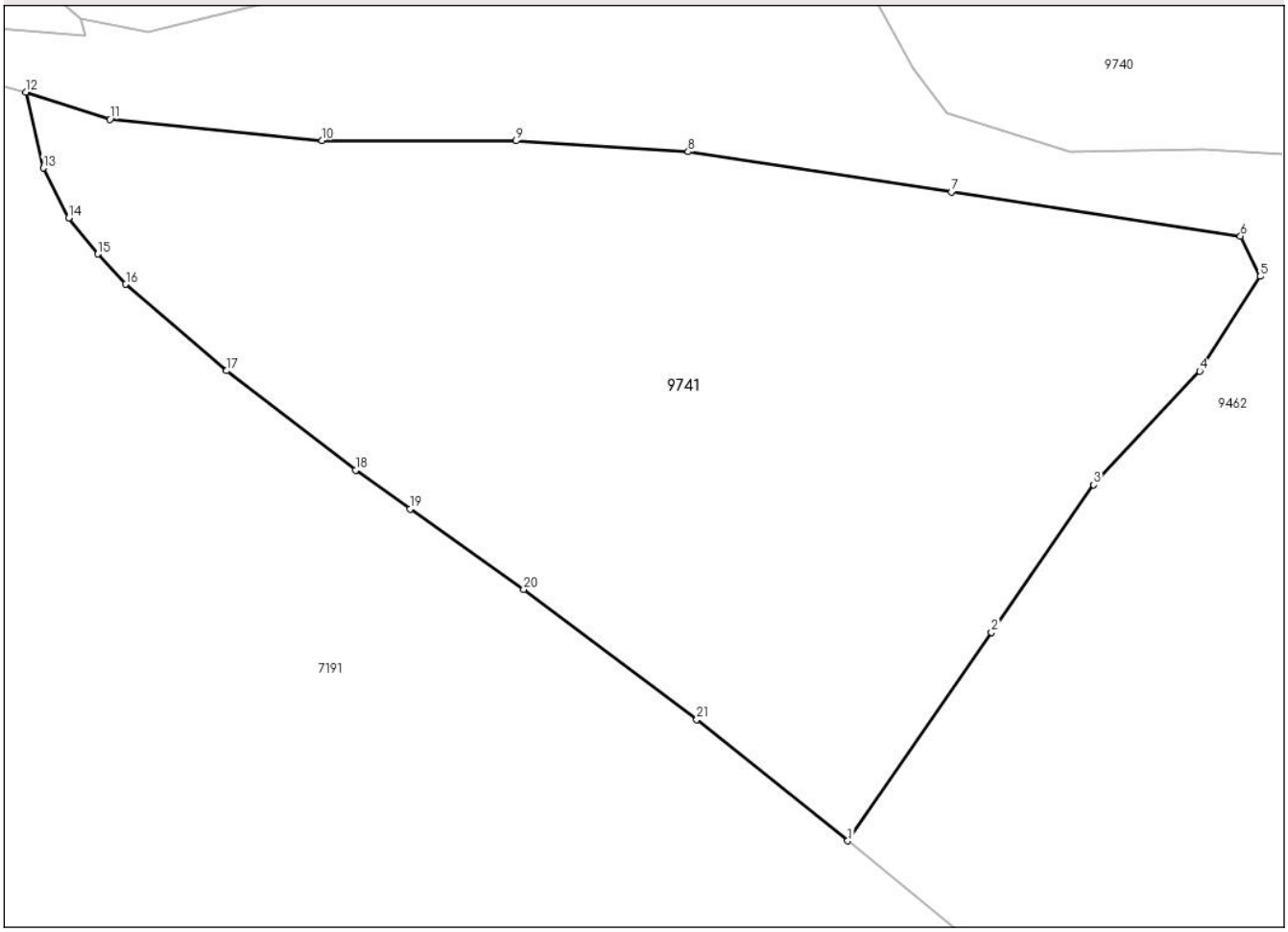

Date referitoare la teren

Crt	Categorie folosință	Intra vilan	Suprafaţa (mp)	Tarla	Parcelă	Nr. topo	Observaţii / Referinţe
1	pasune	NU	11.597	-	-	-	

Lungime Segmente
1) Valorile lungimilor segmentelor sunt obţinute din proiecţie în plan.

Punct început	X / Y	Punct sfârşit	X / Y	Lungime segment (** (m)
1	570.886,131 583.066,786	2	570.909,103 583.100,007	40.39
3	570.925,39 583.123,561	4	570.942,301 583.141,68	24.785
5	570.951,965 583.156,78	6	570.948,814 583.163,214	7.164
7	570.902,665 583.170,219	8	570.860,688 583.176,636	42.465
9	570.833,206 583.178,372	10	570.802,252 583.178,448	30.954

Punct început	X / Y	Punct sfârşit	X / Y	Lungime segment (** (m)
2	570.909,103 583.100,007	3	570.925,39 583.123,561	28.637
4	570.942,301 583.141,68	5	570.951,965 583.156,78	17.928
6	570.948,814 583.163,214	7	570.902,665 583.170,219	46.678
8	570.860,688 583.176,636	9	570.833,206 583.178,372	27.537
10	570.802,252 583.178,448	11	570.768,38 583.181,8	34.037

Document care conține date cu caracter personal, protejat de prevederile Regulamentului (UE) nr. 679/2016 și Legii 190/2018

Punct început	X / Y	Punct sfârşit	X / Y	Lungime segment (** (m)
11	570.768,38 583.181,8	12	570.754,988 583.186,177	14.089
13	570.757,747 583.174,053	14	570.761,802 583.166,098	8.929
15	570.766,457 583.160,342	16	570.770,941 583.155,538	6.572
17	570.787,024 583.141,734	18	570.807,59 583.125,869	25.974
19	570.816,31 583.119,695	20	570.834,425 583.106,869	22.196
21	570.862,043 583.086,107	1	570.886,131 583.066,786	30.879

Punct început	X / Y	Punct sfârşit	X / Y	Lungime segment (** (m)
12	570.754,988 583.186,177	13	570.757,747 583.174,053	12.434
14	570.761,802 583.166,098	15	570.766,457 583.160,342	7.403
16	570.770,941 583.155,538	17	570.787,024 583.141,734	21.195
18	570.807,59 583.125,869	19	570.816,31 583.119,695	10.684
20	570.834,425 583.106,869	21	570.862,043 583.086,107	34.552

** Lungimile segmentelor sunt determinate în planul de proiecţie Stereo 70 şi sunt rotunjite la 1 milimetru.
*** Distanţa dintre puncte este formată din segmente cumulate ce sunt mai mici decât valoarea 1 milimetru.

Document care conține date cu caracter personal, protejat de prevederile Regulamentului (UE) nr. 679/2016 și Legii 190/2018

DATE DESPRE IMOBILUL NR. 9742

Oficiul de Cadastru şi Publicitate Imobiliară NEAMT
Biroul de Cadastru şi Publicitate Imobiliară Bicaz

A. Partea I. Descrierea imobilului

TEREN Extravilan

Adresa: Jud. Neamt, pct. 'Damuc'

Nr. Crt	Nr cadastral Nr. topografic	Suprafaţa* (mp)	Observaţii / Referinţe
A1		2.763	Sector cadastral:166 Teren neimprejmuit;

B. Partea II. Proprietari şi acte

Inscrieri privitoare la dreptul de proprietate şi alte drepturi reale		Referinţe
9742 / 14/10/2024		
Act Administrativ nr. 6226, din 23/10/2024 emis de Primaria com. Damuc;		
B1	Inscrierea posesiei, drept de PROPRIETATE, dobandit prin Lege, cota actuala 1/1, cota initiala 1/1	A1
	1) **NEIDENTIFICAT NEIDENTIFICAT**, CIF:0000000000000	
Act Normativ nr. 7, din 13/03/1996 emis de Parlamentul României ((art.13));		
B2	Se noteaza mentiunea de proprietar neidentificat.	A1

C. Partea III. SARCINI .

Inscrieri privind dezmembramintele dreptului de proprietate, drepturi reale de garanţie şi sarcini	Referinţe
NU SUNT	

Document care conține date cu caracter personal, protejat de prevederile Regulamentului (UE) nr. 679/2016 și Legii 190/2018

Anexa Nr. 1 La Partea I

Teren

Nr cadastral	Suprafaţa (mp)*	Observaţii / Referinţe
	2.763	

* Suprafaţa este determinată in planul de proiecţie Stereo 70.

DETALII LINIARE IMOBIL

Date referitoare la teren

Crt	Categorie folosință	Intra vilan	Suprafaţa (mp)	Tarla	Parcelă	Nr. topo	Observaţii / Referinţe
1	drum	NU	2.763	-	-	-	

Lungime Segmente

1) Valorile lungimilor segmentelor sunt obţinute din proiecţie în plan.

Punct început	X / Y	Punct sfârşit	X / Y	Lungime segment
1	571.230,245 582.739,779	2	571.230,522 582.743,696	3.927
4	571.202,516 582.746,332	5	571.181,939 582.747,033	20.589
7	571.155,306 582.752,059	8	571.143,361 582.756,234	12.654
10	571.082,587 582.764,843	11	571.072,848 582.763,82	9.793
13	571.038,731 582.756,549	14	571.017,996 582.753,424	20.969
16	570.993,866 582.757,4	17	570.981,87 582.762,302	12.959

Punct început	X / Y	Punct sfârşit	X / Y	Lungime segment
2	571.230,522 582.743,696	3	571.208,871 582.746,129	21.787
5	571.181,939 582.747,033	6	571.170,45 582.747,383	11.494
8	571.143,361 582.756,234	9	571.115,414 582.761,979	28.531
11	571.072,848 582.763,82	12	571.062,909 582.761,596	10.185
14	571.017,996 582.753,424	15	571.001,062 582.753,498	16.934
17	570.981,87 582.762,302	18	570.956,877 582.771,307	26.566

Punct început	X / Y	Punct sfârşit	X / Y	Lungime segment
3	571.208,871 582.746,129	4	571.202,516 582.746,332	6.358
6	571.170,45 582.747,383	7	571.155,306 582.752,059	15.849
9	571.115,414 582.761,979	10	571.082,587 582.764,843	32.952
12	571.062,909 582.761,596	13	571.038,731 582.756,549	24.699
15	571.001,062 582.753,498	16	570.993,866 582.757,4	8.186
18	570.956,877 582.771,307	19	570.940,268 582.776,369	17.363

Document care conține date cu caracter personal, protejat de prevederile Regulamentului (UE) nr. 679/2016 și Legii 190/2018

Punct început	X / Y	Punct sfârşit	X / Y	Lungime segment
19	570.940,268 582.776,369	20	570.910,735 582.784,833	30.722
22	570.882,644 582.796,397	23	570.871,99 582.801,103	11.647
25	570.831,327 582.826,157	26	570.816,355 582.832,521	16.268
28	570.788,588 582.851,622	29	570.777,446 582.857,609	12.649
31	570.751,384 582.868,656	32	570.737,488 582.875,155	15.341
34	570.716,996 582.882,904	35	570.707,615 582.885,593	9.759
37	570.673,91 582.893,042	38	570.656,167 582.901,288	19.566
40	570.617,813 582.919,368	41	570.608,502 582.925,379	11.083
43	570.600,222 582.933,69	44	570.594,544 582.937,93	7.086
46	570.583,5 582.945,017	47	570.575,761 582.949,739	9.066
49	570.562,055 582.955,855	50	570.584,931 582.941,627	26.94
52	570.599,947 582.929,203	53	570.609,013 582.920,166	12.801
55	570.628,68 582.909,989	56	570.652,983 582.898,693	26.8
58	570.689,829 582.883,732	59	570.699,744 582.882,618	9.977
61	570.715,93 582.879,998	62	570.726,47 582.876,852	10.999
64	570.760,381 582.860,658	65	570.777,585 582.854,718	18.201
67	570.793,314 582.843,636	68	570.803,979 582.836,558	12.8
70	570.831,691 582.821,849	71	570.840,152 582.817,315	9.599
73	570.877,913 582.795,548	74	570.890,449 582.789,779	13.8
76	570.907,832 582.782,706	77	570.910,254 582.782,086	2.5
79	570.926,864 582.777,747	80	570.944,322 582.771,937	18.399
82	570.961,57 582.765,54	83	570.964,957 582.764,308	3.604
85	570.979,493 582.759,281	86	570.992,978 582.753,414	14.706
88	571.021,275 582.746,053	89	571.023,315 582.746,435	2.075
91	571.071,668 582.756,707	92	571.092,621 582.759,934	21.2
94	571.117,669 582.757,169	95	571.128,756 582.755,587	11.199
97	571.149,38 582.749,965	98	571.169,262 582.743,203	21.0
100	571.207,746 582.742,114	101	571.213,599 582.741,506	5.884

Punct început	X / Y	Punct sfârşit	X / Y	Lungime segment
20	570.910,735 582.784,833	21	570.896,003 582.790,497	15.783
23	570.871,99 582.801,103	24	570.852,299 582.812,99	23.001
26	570.816,355 582.832,521	27	570.797,297 582.845,155	22.865
29	570.777,446 582.857,609	30	570.768,481 582.860,747	9.498
32	570.737,488 582.875,155	33	570.726,346 582.879,734	12.046
35	570.707,615 582.885,593	36	570.687,853 582.888,796	20.02
38	570.656,167 582.901,288	39	570.636,308 582.910,664	21.961
41	570.608,502 582.925,379	42	570.605,3 582.928,928	4.78
44	570.594,544 582.937,93	45	570.589,641 582.941,367	5.988
47	570.575,761 582.949,739	48	570.563,184 582.957,332	14.691
50	570.584,931 582.941,627	51	570.593,054 582.935,295	10.299
53	570.609,013 582.920,166	54	570.615,564 582.915,933	7.8
56	570.652,983 582.898,693	57	570.672,065 582.889,554	21.158
59	570.699,744 582.882,618	60	570.706,119 582.881,936	6.411
62	570.726,47 582.876,852	63	570.737,355 582.872,296	11.8
65	570.777,585 582.854,718	66	570.788,198 582.848,702	12.2
68	570.803,979 582.836,558	69	570.819,39 582.827,65	17.8
71	570.840,152 582.817,315	72	570.857,017 582.806,942	19.8
74	570.890,449 582.789,779	75	570.903,186 582.784,809	13.672
77	570.910,254 582.782,086	78	570.916,876 582.779,818	7.0
80	570.944,322 582.771,937	81	570.955,747 582.767,658	12.2
83	570.964,957 582.764,308	84	570.971,687 582.762,383	7.0
86	570.992,978 582.753,414	87	571.007,514 582.746,828	15.958
89	571.023,315 582.746,435	90	571.052,286 582.751,865	29.475
92	571.092,621 582.759,934	93	571.105,155 582.758,638	12.601
95	571.128,756 582.755,587	96	571.131,435 582.754,857	2.777
98	571.169,262 582.743,203	99	571.195,749 582.742,392	26.499
101	571.213,599 582.741,506	1	571.230,245 582.739,779	16.735

Punct început	X / Y	Punct sfârşit	X / Y	Lungime segment
21	570.896,003 582.790,497	22	570.882,644 582.796,397	14.604
24	570.852,299 582.812,99	25	570.831,327 582.826,157	24.763
27	570.797,297 582.845,155	28	570.788,588 582.851,622	10.848
30	570.768,481 582.860,747	31	570.751,384 582.868,656	18.838
33	570.726,346 582.879,734	34	570.716,996 582.882,904	9.873
36	570.687,853 582.888,796	37	570.673,91 582.893,042	14.575
39	570.636,308 582.910,664	40	570.617,813 582.919,368	20.441
42	570.605,3 582.928,928	43	570.600,222 582.933,69	6.962
45	570.589,641 582.941,367	46	570.583,5 582.945,017	7.144
48	570.563,184 582.957,332	49	570.562,055 582.955,855	1.859
51	570.593,054 582.935,295	52	570.599,947 582.929,203	9.199
54	570.615,564 582.915,933	55	570.628,68 582.909,989	14.4
57	570.672,065 582.889,554	58	570.689,829 582.883,732	18.694
60	570.706,119 582.881,936	61	570.715,93 582.879,998	10.001
63	570.737,355 582.872,296	64	570.760,381 582.860,658	25.8
66	570.788,198 582.848,702	67	570.793,314 582.843,636	7.2
69	570.819,39 582.827,65	70	570.831,691 582.821,849	13.6
72	570.857,017 582.806,942	73	570.877,913 582.795,548	23.801
75	570.903,186 582.784,809	76	570.907,832 582.782,706	5.1
78	570.916,876 582.779,818	79	570.926,864 582.777,747	10.2
81	570.955,747 582.767,658	82	570.961,57 582.765,54	6.196
84	570.971,687 582.762,383	85	570.979,493 582.759,281	8.4
87	571.007,514 582.746,828	88	571.021,275 582.746,053	13.783
90	571.052,286 582.751,865	91	571.071,668 582.756,707	19.978
93	571.105,155 582.758,638	94	571.117,669 582.757,169	12.6
96	571.131,435 582.754,857	97	571.149,38 582.749,965	18.6
99	571.195,749 582.742,392	100	571.207,746 582.742,114	12.0

**** Lungimile segmentelor sunt determinate în planul de proiecţie Stereo 70 şi sunt rotunjite la 1 milimetru.**
***** Distanţa dintre puncte este formată din segmente cumulate ce sunt mai mici decât valoarea 1 milimetru.**

Document care conține date cu caracter personal, protejat de prevederile Regulamentului (UE) nr. 679/2016 și Legii 190/2018

DATE DESPRE IMOBILUL NR. 9743

Oficiul de Cadastru şi Publicitate Imobiliară NEAMT
Biroul de Cadastru şi Publicitate Imobiliară Bicaz

A. Partea I. Descrierea imobilului

TEREN Extravilan

Adresa: Jud. Neamt, pct. 'UP VI, ua 38; 38M1'

Nr. Crt	Nr cadastral Nr. topografic	Suprafaţa* (mp)	Observaţii / Referinţe
A1		Din acte: 35.800 Masurata: 56.900	Sector cadastral:166 Teren neimprejmuit;

B. Partea II. Proprietari şi acte

Inscrieri privitoare la dreptul de proprietate şi alte drepturi reale		Referinţe
9743 / 15/10/2024		
Act Normativ nr. 1705, din 21/12/2006 emis de GUVERNUL ROMANIEI;		
B1	Intabulare, drept de PROPRIETATE, dobandit prin Lege, cota actuala 35800/56900, cota initiala 1/1	A1
	1) **STATUL ROMÂN**, CIF:9999999999999, Domeniul public	
Ordonanta nr. 982, din 29/12/1998 emis de GUVERNUL ROMANIEI (Ordin MMAP nr. 487 din 09.03.2016 ; Aviz CTAS nr. 137 din 04.06.2015 ; Amenajamentul UP VI Cheile Bicazului - OS Bicaz, DS Neamt ; PV CTE nr. 406 din 27.06.2014, Declaratia nr. 230 din 15.10.2024, eliberata de RNP ROMSILVA - DS NEAMT);		
B2	Intabulare, drept de ADMINISTRARE, dobandit prin Lege, cota actuala 35800/56900, cota initiala 1/1	A1
	1) **REGIA NAŢIONALĂ A PĂDURILOR ROMSILVA**, CIF:1590120	
Act Normativ nr. 1705, din 21/12/2006 emis de GUVERNUL ROMANIEI;		
B3	Inscrierea provizorie, drept de PROPRIETATE, dobandit prin Lege, cota actuala 21100/56900, cota initiala 1/1	A1
	1) **STATUL ROMÂN**, CIF:9999999999999, Domeniul public	
Ordonanta nr. HG 982, din 29/12/1998 emis de Guvernul Romaniei (Miniamenajamentul UP VI Cheile Bicazului - OS Bicaz, DS Neamt);		
B4	Inscrierea provizorie, drept de ADMINISTRARE, dobandit prin Lege, cota actuala 21100/56900, cota initiala 1/1	A1
	1) **REGIA NAŢIONALĂ A PĂDURILOR ROMSILVA**, CIF:1590120	

C. Partea III. SARCINI .

Inscrieri privind dezmembramintele dreptului de proprietate, drepturi reale de garanţie şi sarcini	Referinţe
NU SUNT	

Anexa Nr. 1 La Partea I

Teren

Nr cadastral	Suprafaţa (mp)*	Observaţii / Referinţe
	Din acte: 35.800 Masurata: 56.900	

* Suprafaţa este determinată in planul de proiecţie Stereo 70.

DETALII LINIARE IMOBIL

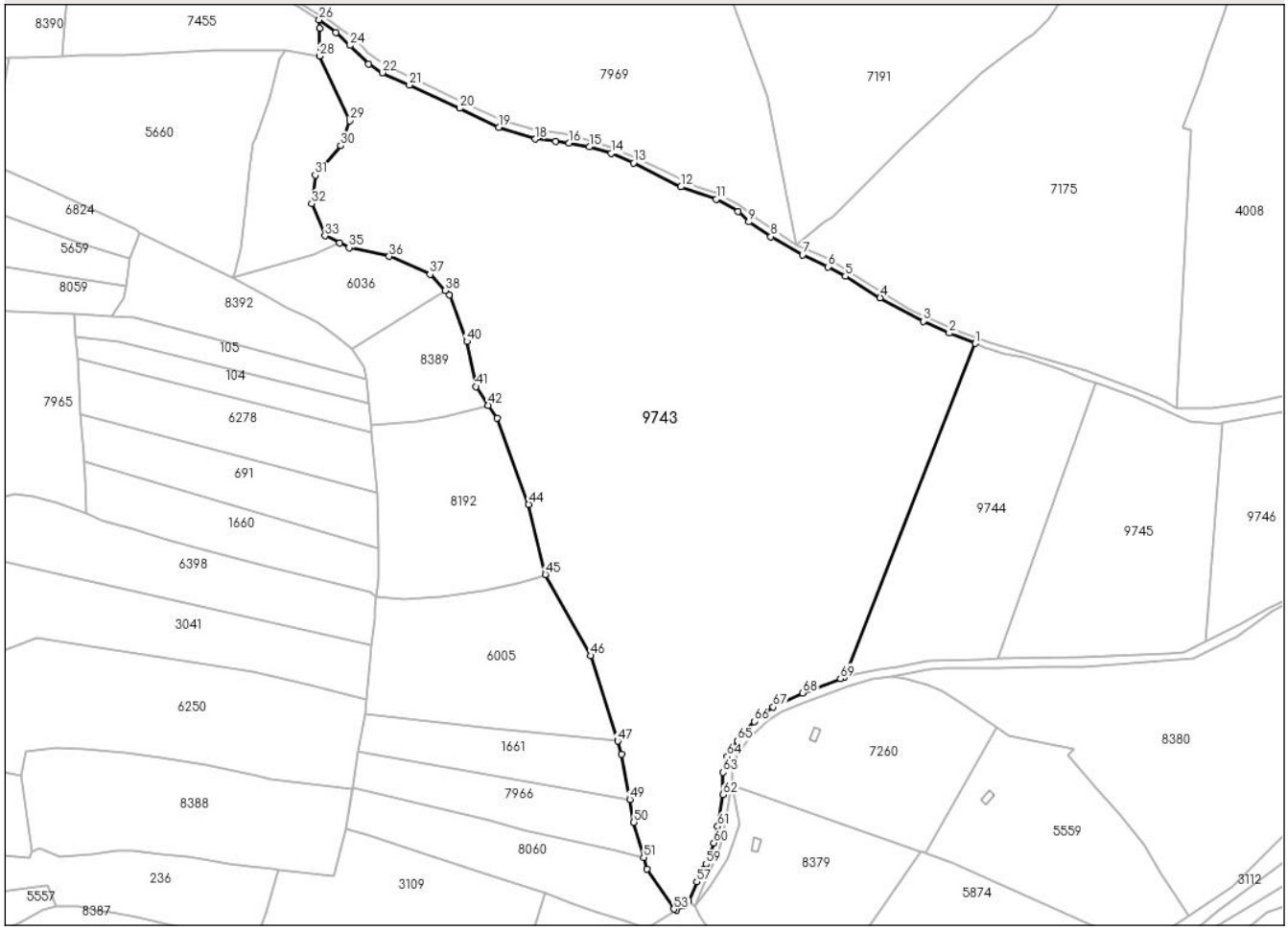

Date referitoare la teren

Crt	Categorie folosinţă	Intra vilan	Suprafaţa (mp)	Tarla	Parcelă	Nr. topo	Observaţii / Referinţe
1	padure	NU	56.900	UP VI	ua 38, 38M1	-	In amenajament - UP VI, ua 38M1

Lungime Segmente

1) Valorile lungimilor segmentelor sunt obţinute din proiecţie în plan.

Punct început	X / Y	Punct sfârşit	X / Y	Lungime segment
1	570.903,186 582.784,809	2	570.890,449 582.789,779	13.672
4	570.857,017 582.806,942	5	570.840,152 582.817,315	19.8
7	570.819,39 582.827,65	8	570.803,979 582.836,558	17.8
10	570.788,198 582.848,702	11	570.777,585 582.854,718	12.2
13	570.737,355 582.872,296	14	570.726,47 582.876,852	11.8

Punct început	X / Y	Punct sfârşit	X / Y	Lungime segment
2	570.890,449 582.789,779	3	570.877,913 582.795,548	13.8
5	570.840,152 582.817,315	6	570.831,691 582.821,849	9.599
8	570.803,979 582.836,558	9	570.793,314 582.843,636	12.8
11	570.777,585 582.854,718	12	570.760,381 582.860,658	18.201
14	570.726,47 582.876,852	15	570.715,93 582.879,998	10.999

Punct început	X / Y	Punct sfârşit	X / Y	Lungime segment
3	570.877,913 582.795,548	4	570.857,017 582.806,942	23.801
6	570.831,691 582.821,849	7	570.819,39 582.827,65	13.6
9	570.793,314 582.843,636	10	570.788,198 582.848,702	7.2
12	570.760,381 582.860,658	13	570.737,355 582.872,296	25.8
15	570.715,93 582.879,998	16	570.706,119 582.881,936	10.001

Document care conține date cu caracter personal, protejat de prevederile Regulamentului (UE) nr. 679/2016 și Legii 190/2018

Punct început	X / Y	Punct sfârşit	X / Y	Lungime segment
16	570.706,119 582.881,936	17	570.699,744 582.882,618	6.411
19	570.672,065 582.889,554	20	570.652,983 582.898,693	21.158
22	570.615,564 582.915,933	23	570.609,013 582.920,166	7.8
25	570.593,054 582.935,295	26	570.584,931 582.941,627	10.299
28	570.585,045 582.923,963	29	570.599,85 582.892,618	34.666
31	570.583,098 582.866,334	32	570.581,345 582.852,511	13.934
34	570.594,816 582.833,441	35	570.599,457 582.831,153	5.174
37	570.638,747 582.818,219	38	570.646,189 582.810,408	10.789
40	570.656,551 582.785,718	41	570.660,917 582.763,902	22.249
43	570.671,207 582.748,63	44	570.686,637 582.706,78	44.604
46	570.716,759 582.633,477	47	570.729,75 582.592,057	43.409
49	570.735,61 582.563,837	50	570.737,577 582.552,76	11.25
52	570.743,842 582.530,062	53	570.756,958 582.510,69	23.395
55	570.761,621 582.512,132	56	570.763,965 582.514,594	3.399
58	570.771,32 582.530,022	59	570.772,526 582.532,492	2.749
61	570.778,216 582.550,795	62	570.780,912 582.566,079	15.52
64	570.782,862 582.584,601	65	570.787,875 582.592,156	9.067
67	570.805,163 582.608,578	68	570.819,397 582.615,436	15.8
70	570.839,71 582.622,944	1	570.903,186 582.784,809	173.866

Punct început	X / Y	Punct sfârşit	X / Y	Lungime segment
17	570.699,744 582.882,618	18	570.689,829 582.883,732	9.977
20	570.652,983 582.898,693	21	570.628,68 582.909,989	26.8
23	570.609,013 582.920,166	24	570.599,947 582.929,203	12.801
26	570.584,931 582.941,627	27	570.585,045 582.937,592	4.037
29	570.599,85 582.892,618	30	570.595,37 582.880,547	12.876
32	570.581,345 582.852,511	33	570.587,764 582.836,919	16.862
35	570.599,457 582.831,153	36	570.618,946 582.826,945	19.938
38	570.646,189 582.810,408	39	570.648,101 582.808,401	2.772
41	570.660,917 582.763,902	42	570.667,016 582.754,851	10.914
44	570.686,637 582.706,78	45	570.694,702 582.672,843	34.882
47	570.729,75 582.592,057	48	570.731,704 582.585,828	6.528
50	570.737,577 582.552,76	51	570.742,276 582.535,733	17.664
53	570.756,958 582.510,69	54	570.758,273 582.510,101	1.441
56	570.763,965 582.514,594	57	570.768,092 582.523,922	10.2
59	570.772,526 582.532,492	60	570.776,412 582.542,713	10.935
62	570.780,912 582.566,079	63	570.780,738 582.576,912	10.834
65	570.787,875 582.592,156	66	570.795,872 582.601,633	12.4
68	570.819,397 582.615,436	69	570.837,713 582.622,413	19.6

Punct început	X / Y	Punct sfârşit	X / Y	Lungime segment
18	570.689,829 582.883,732	19	570.672,065 582.889,554	18.694
21	570.628,68 582.909,989	22	570.615,564 582.915,933	14.4
24	570.599,947 582.929,203	25	570.593,054 582.935,295	9.199
27	570.585,045 582.937,592	28	570.585,045 582.923,963	13.629
30	570.595,37 582.880,547	31	570.583,098 582.866,334	18.778
33	570.587,764 582.836,919	34	570.594,816 582.833,441	7.863
36	570.618,946 582.826,945	37	570.638,747 582.818,219	21.638
39	570.648,101 582.808,401	40	570.656,551 582.785,718	24.206
42	570.667,016 582.754,851	43	570.671,207 582.748,63	7.501
45	570.694,702 582.672,843	46	570.716,759 582.633,477	45.124
48	570.731,704 582.585,828	49	570.735,61 582.563,837	22.335
51	570.742,276 582.535,733	52	570.743,842 582.530,062	5.883
54	570.758,273 582.510,101	55	570.761,621 582.512,132	3.916
57	570.768,092 582.523,922	58	570.771,32 582.530,022	6.901
60	570.776,412 582.542,713	61	570.778,216 582.550,795	8.281
63	570.780,738 582.576,912	64	570.782,862 582.584,601	7.977
66	570.795,872 582.601,633	67	570.805,163 582.608,578	11.6
69	570.837,713 582.622,413	70	570.839,71 582.622,944	2.066

** Lungimile segmentelor sunt determinate în planul de proiecţie Stereo 70 şi sunt rotunjite la 1 milimetru.
*** Distanţa dintre puncte este formată din segmente cumulate ce sunt mai mici decât valoarea 1 milimetru.

Document care conține date cu caracter personal, protejat de prevederile Regulamentului (UE) nr. 679/2016 și Legii 190/2018

DATE DESPRE IMOBILUL NR. 9744

Oficiul de Cadastru şi Publicitate Imobiliară NEAMT
Biroul de Cadastru şi Publicitate Imobiliară Bicaz

A. Partea I. Descrierea imobilului

TEREN Extravilan

Adresa: Jud. Neamt, pct. 'Up Vi, Ua 38%'

Nr. Crt	Nr cadastral Nr. topografic	Suprafaţa* (mp)	Observaţii / Referinţe
A1		10.000	Sector cadastral:166 Teren neimprejmuit;

B. Partea II. Proprietari şi acte

Inscrieri privitoare la dreptul de proprietate şi alte drepturi reale		Referinţe
9744 / 14/10/2024		
Act Administrativ nr. 23/157, din 25/03/1992 emis de CJSDPAT Neamt;		
B1	Intabulare, drept de PROPRIETATE, dobandit prin Lege, cota actuala 1/1, cota initiala 1/1	A1
	1) **ȚEPEȘ-NICA ANA** 2) **TOPLICEANU CREȚU VICTORIA**	

C. Partea III. SARCINI .

Inscrieri privind dezmembramintele dreptului de proprietate, drepturi reale de garanţie şi sarcini	Referinţe
NU SUNT	

Document care conține date cu caracter personal, protejat de prevederile Regulamentului (UE) nr. 679/2016 și Legii 190/2018

Anexa Nr. 1 La Partea I

Teren

Nr cadastral	Suprafaţa (mp)*	Observaţii / Referinţe
	10.000	

* Suprafaţa este determinată in planul de proiecţie Stereo 70.

DETALII LINIARE IMOBIL

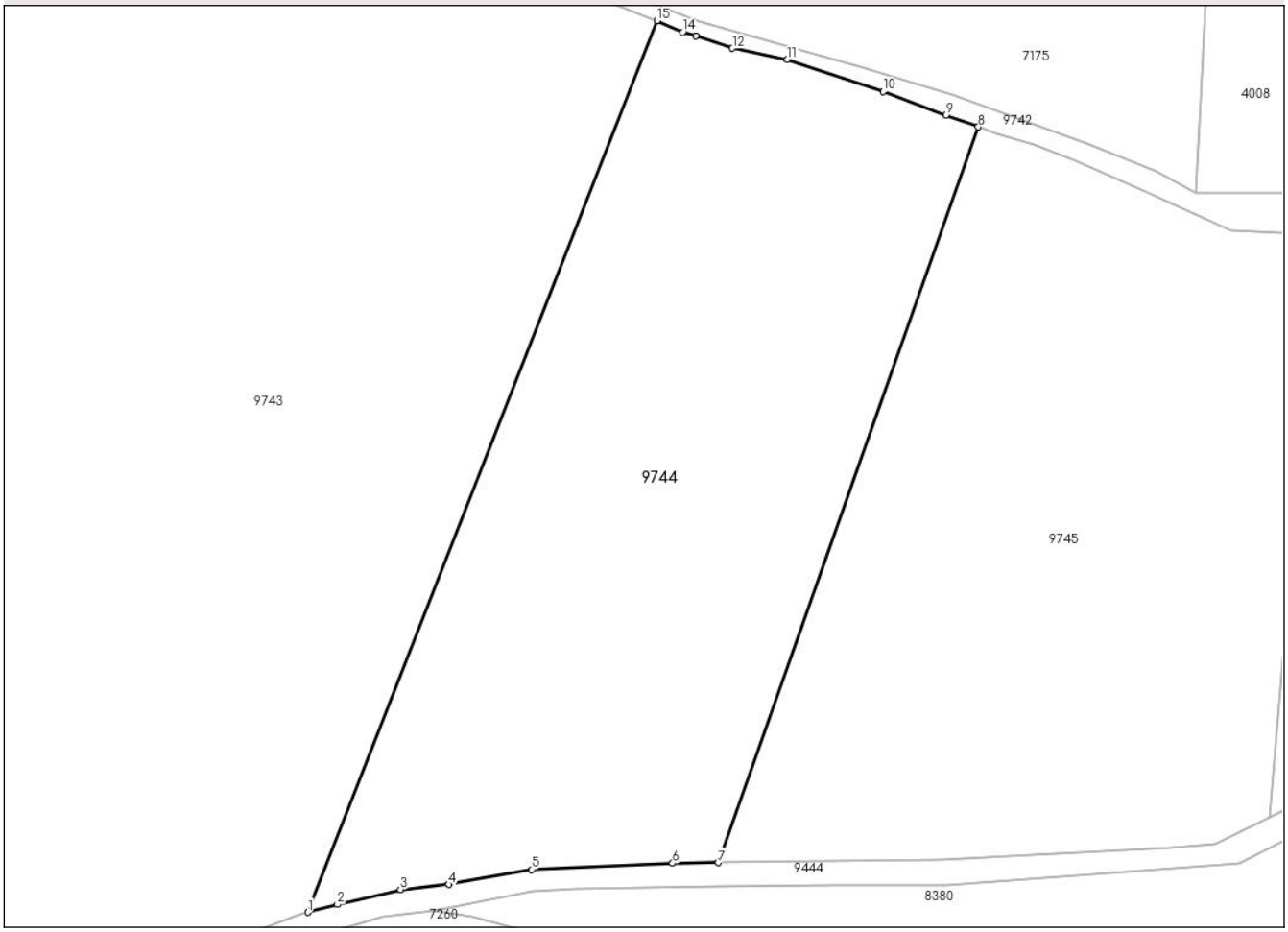

Date referitoare la teren

Crt	Categorie folosință	Intra vilan	Suprafaţa (mp)	Tarla	Parcelă	Nr. topo	Observaţii / Referinţe
1	padure	NU	10.000	UP VI	ua 38%	-	In TP - UP III, ua 38

Lungime Segmente
1) Valorile lungimilor segmentelor sunt obţinute din proiecţie în plan.

Punct început	X / Y	Punct sfârşit	X / Y	Lungime segment (** (m)
1	570.839,71 582.622,944	2	570.845,076 582.624,37	5.552
2	570.845,076 582.624,37	3	570.856,536 582.627,079	11.776
3	570.856,536 582.627,079	4	570.865,333 582.627,969	8.842
4	570.865,333 582.627,969	5	570.880,345 582.630,697	15.258
5	570.880,345 582.630,697	6	570.906,018 582.631,814	25.697

Document care conține date cu caracter personal, protejat de prevederile Regulamentului (UE) nr. 679/2016 și Legii 190/2018

Punct început	X / Y	Punct sfârşit	X / Y	Lungime segment (** (m)
6	570.906,018 582.631,814	7	570.914,336 582.631,933	8.319
7	570.914,336 582.631,933	8	570.961,57 582.765,54	141.711
8	570.961,57 582.765,54	9	570.955,747 582.767,658	6.196
9	570.955,747 582.767,658	10	570.944,322 582.771,937	12.2
10	570.944,322 582.771,937	11	570.926,864 582.777,747	18.399
11	570.926,864 582.777,747	12	570.916,876 582.779,818	10.2
12	570.916,876 582.779,818	13	570.910,254 582.782,086	7.0
13	570.910,254 582.782,086	14	570.907,832 582.782,706	2.5
14	570.907,832 582.782,706	15	570.903,186 582.784,809	5.1
15	570.903,186 582.784,809	1	570.839,71 582.622,944	173.866

** Lungimile segmentelor sunt determinate în planul de proiecţie Stereo 70 şi sunt rotunjite la 1 milimetru.
*** Distanţa dintre puncte este formată din segmente cumulate ce sunt mai mici decât valoarea 1 milimetru.

Document care conține date cu caracter personal, protejat de prevederile Regulamentului (UE) nr. 679/2016 și Legii 190/2018

DATE DESPRE IMOBILUL NR. 9745

Oficiul de Cadastru şi Publicitate Imobiliară NEAMT
Biroul de Cadastru şi Publicitate Imobiliară Bicaz

A. Partea I. Descrierea imobilului

TEREN Extravilan

Adresa: Jud. Neamt, pct. 'Up Vi, Ua 38%'

Nr. Crt	Nr cadastral Nr. topografic	Suprafaţa* (mp)	Observaţii / Referinţe
A1		10.000	Sector cadastral:166 Teren neimprejmuit;

B. Partea II. Proprietari şi acte

Inscrieri privitoare la dreptul de proprietate şi alte drepturi reale		Referinţe
9745 / 14/10/2024		
Act Administrativ nr. 23/158, din 25/03/1992 emis de CJSDPAT Neamt;		
B1	Intabulare, drept de PROPRIETATE, dobandit prin Lege, cota actuala 1/1, cota initiala 1/1	A1
	1) **CREŢU S TOADER** 2) **TOPLICEAN GH GAVRIL** 3) **CREŢU S IOANA** 4) **CREŢU S MARIA** 5) **TOPLICEAN CREŢU S GAVRIL**	

C. Partea III. SARCINI .

Inscrieri privind dezmembramintele dreptului de proprietate, drepturi reale de garanţie şi sarcini	Referinţe
NU SUNT	

Anexa Nr. 1 La Partea I

Teren

Nr cadastral	Suprafaţa (mp)*	Observaţii / Referinţe
	10.000	

* Suprafaţa este determinată in planul de proiecţie Stereo 70.

DETALII LINIARE IMOBIL

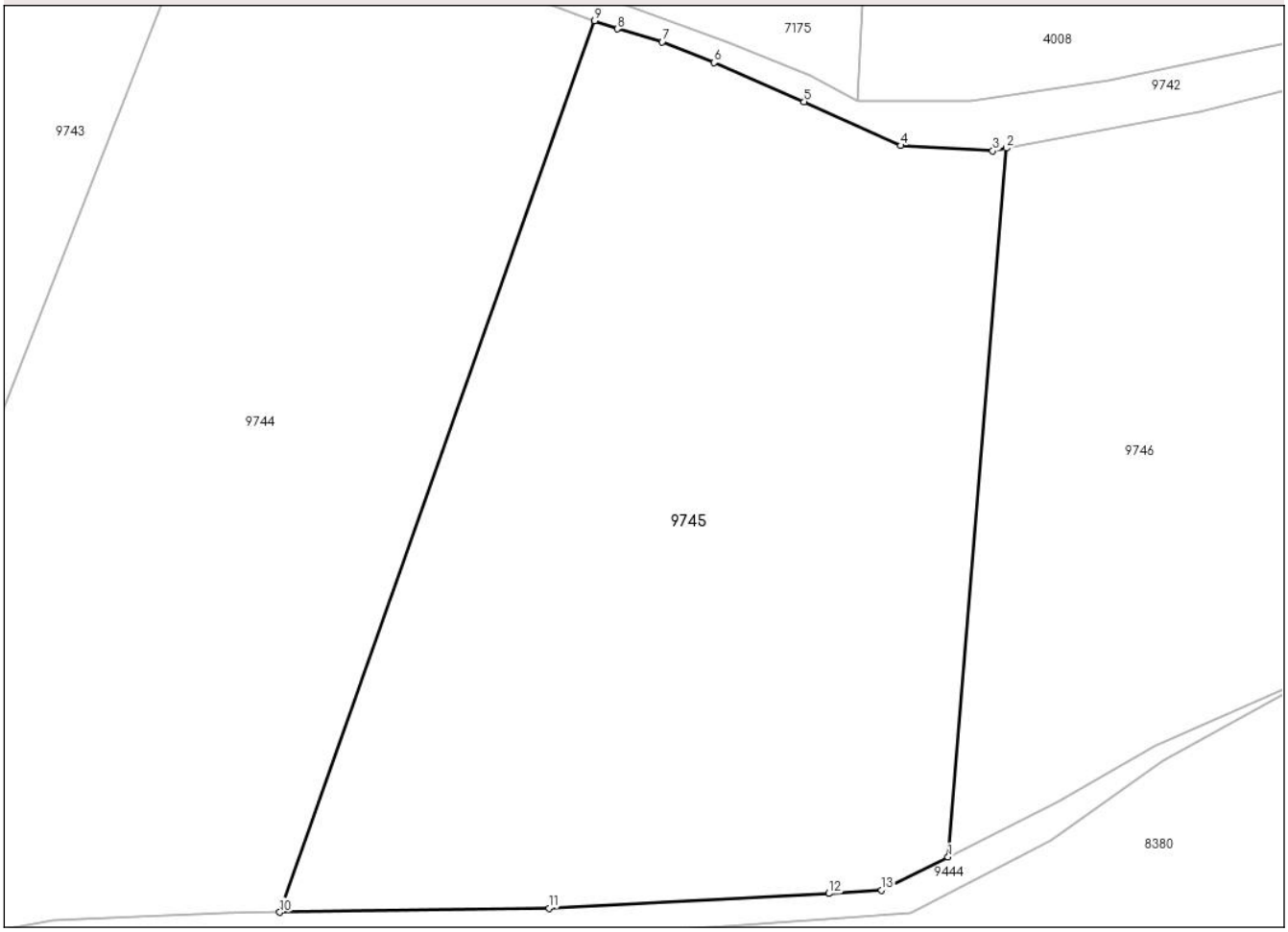

Date referitoare la teren

Crt	Categorie folosință	Intra vilan	Suprafaţa (mp)	Tarla	Parcelă	Nr. topo	Observaţii / Referinţe
1	padure	NU	10.000	UP VI	ua 38%	-	In TP - UP III, ua 38

Lungime Segmente
1) Valorile lungimilor segmentelor sunt obţinute din proiecţie în plan.

Punct început	X / Y	Punct sfârşit	X / Y	Lungime segment (** (m)
1	571.014,574 582.640,195	2	571.023,315 582.746,435	106.599
2	571.023,315 582.746,435	3	571.021,275 582.746,053	2.075
3	571.021,275 582.746,053	4	571.007,514 582.746,828	13.783
4	571.007,514 582.746,828	5	570.992,978 582.753,414	15.958
5	570.992,978 582.753,414	6	570.979,493 582.759,281	14.706

Document care conține date cu caracter personal, protejat de prevederile Regulamentului (UE) nr. 679/2016 și Legii 190/2018

Punct început	X / Y	Punct sfârşit	X / Y	Lungime segment (** (m)
6	570.979,493 582.759,281	7	570.971,687 582.762,383	8.4
7	570.971,687 582.762,383	8	570.964,957 582.764,308	7.0
8	570.964,957 582.764,308	9	570.961,57 582.765,54	3.604
9	570.961,57 582.765,54	10	570.914,336 582.631,933	141.711
10	570.914,336 582.631,933	11	570.954,697 582.632,513	40.365
11	570.954,697 582.632,513	12	570.996,688 582.634,734	42.05
12	570.996,688 582.634,734	13	571.004,581 582.635,234	7.909
13	571.004,581 582.635,234	1	571.014,574 582.640,195	11.157

** Lungimile segmentelor sunt determinate în planul de proiecţie Stereo 70 şi sunt rotunjite la 1 milimetru.
*** Distanţa dintre puncte este formată din segmente cumulate ce sunt mai mici decât valoarea 1 milimetru.

Document care conține date cu caracter personal, protejat de prevederile Regulamentului (UE) nr. 679/2016 și Legii 190/2018

DATE DESPRE IMOBILUL NR. 9746

Oficiul de Cadastru şi Publicitate Imobiliară NEAMT
Biroul de Cadastru şi Publicitate Imobiliară Bicaz

A. Partea I. Descrierea imobilului

TEREN Extravilan

Adresa: Jud. Neamt, pct. 'Up Vi, Ua 38%'

Nr. Crt	Nr cadastral Nr. topografic	Suprafaţa* (mp)	Observaţii / Referinţe
A1		10.000	Sector cadastral:166 Teren neimprejmuit;

B. Partea II. Proprietari şi acte

Inscrieri privitoare la dreptul de proprietate şi alte drepturi reale		Referinţe
9746 / 14/10/2024		
Act Administrativ nr. 23/159, din 25/03/1992 emis de CJSDPAT Neamt;		
B1	Intabulare, drept de PROPRIETATE, dobandit prin Lege, cota actuala 1/1, cota initiala 1/1	A1
	1) **DANDU N GAVRIL** 2) **DANDU N ION** 3) **DANDU N TOADER** 4) **SCORUŞ GV IOSIF**	

C. Partea III. SARCINI .

Inscrieri privind dezmembramintele dreptului de proprietate, drepturi reale de garanţie şi sarcini	Referinţe
NU SUNT	

Document care conține date cu caracter personal, protejat de prevederile Regulamentului (UE) nr. 679/2016 și Legii 190/2018

Anexa Nr. 1 La Partea I

Teren

Nr cadastral	Suprafaţa (mp)*	Observaţii / Referinţe
	10.000	

* Suprafaţa este determinată in planul de proiecţie Stereo 70.

DETALII LINIARE IMOBIL

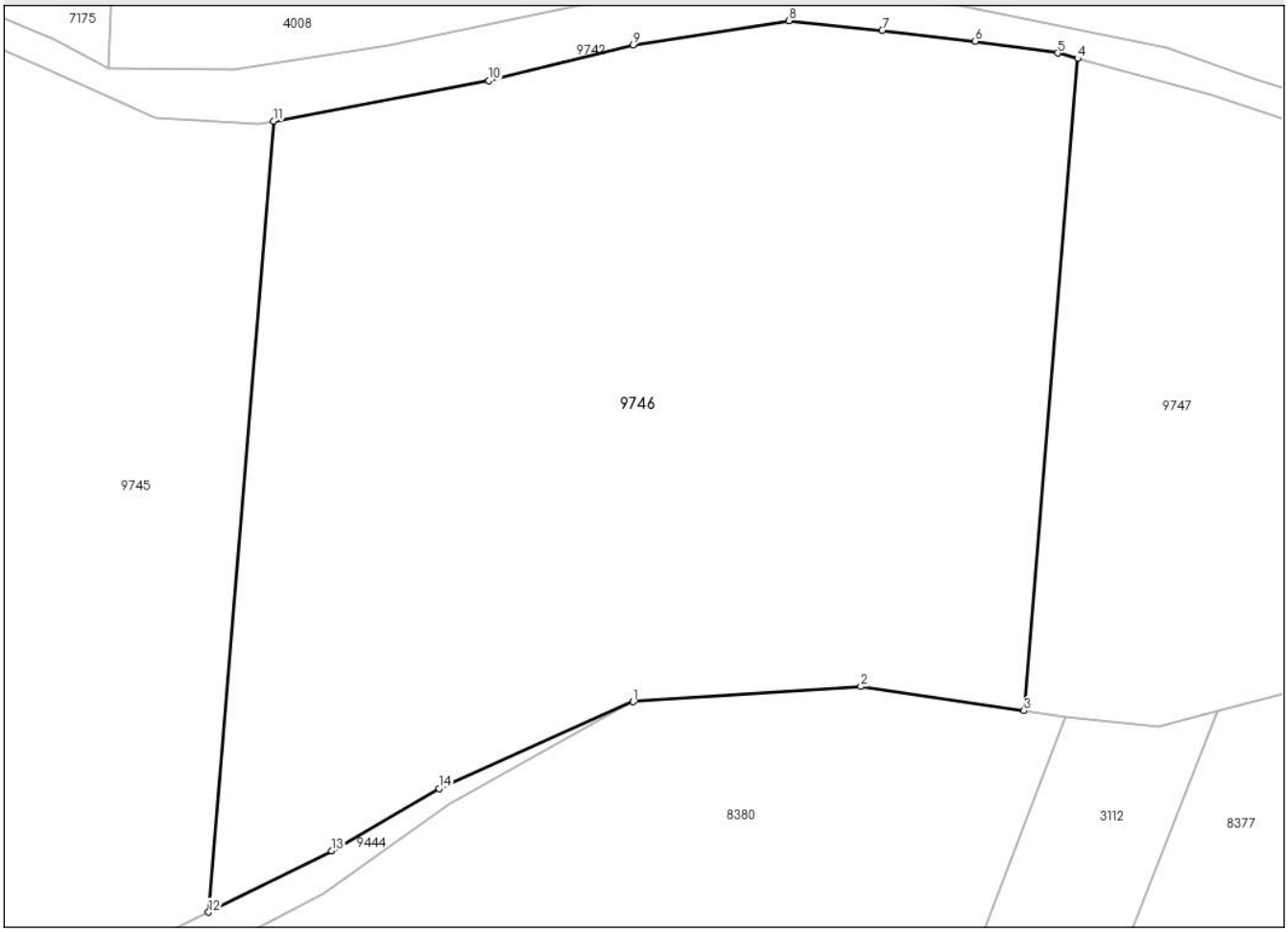

Date referitoare la teren

Crt	Categorie folosință	Intra vilan	Suprafaţa (mp)	Tarla	Parcelă	Nr. topo	Observaţii / Referinţe
1	padure	NU	10.000	UP VI	ua 38%	-	In TP - UP III, ua 38

Lungime Segmente
1) Valorile lungimilor segmentelor sunt obţinute din proiecţie în plan.

Punct început	X / Y	Punct sfârşit	X / Y	Lungime segment (** (m)
1	571.071,668 582.668,456	2	571.102,286 582.670,494	30.686
2	571.102,286 582.670,494	3	571.124,225 582.667,238	22.179
3	571.124,225 582.667,238	4	571.131,435 582.754,857	87.915
4	571.131,435 582.754,857	5	571.128,756 582.755,587	2.777
5	571.128,756 582.755,587	6	571.117,669 582.757,169	11.199

Document care conține date cu caracter personal, protejat de prevederile Regulamentului (UE) nr. 679/2016 și Legii 190/2018

Punct început	X / Y	Punct sfârşit	X / Y	Lungime segment (** (m)
6	571.117,669 582.757,169	7	571.105,155 582.758,638	12.6
7	571.105,155 582.758,638	8	571.092,621 582.759,934	12.601
8	571.092,621 582.759,934	9	571.071,668 582.756,707	21.2
9	571.071,668 582.756,707	10	571.052,286 582.751,865	19.978
10	571.052,286 582.751,865	11	571.023,315 582.746,435	29.475
11	571.023,315 582.746,435	12	571.014,574 582.640,195	106.599
12	571.014,574 582.640,195	13	571.031,144 582.648,423	18.5
13	571.031,144 582.648,423	14	571.045,587 582.656,814	16.704
14	571.045,587 582.656,814	1	571.071,668 582.668,456	28.561

** Lungimile segmentelor sunt determinate în planul de proiecţie Stereo 70 şi sunt rotunjite la 1 milimetru.
*** Distanţa dintre puncte este formată din segmente cumulate ce sunt mai mici decât valoarea 1 milimetru.

Document care conține date cu caracter personal, protejat de prevederile Regulamentului (UE) nr. 679/2016 și Legii 190/2018

DATE DESPRE IMOBILUL NR. 9747

Oficiul de Cadastru şi Publicitate Imobiliară NEAMT
Biroul de Cadastru şi Publicitate Imobiliară Bicaz

A. Partea I. Descrierea imobilului

TEREN Extravilan

Adresa: Jud. Neamt, pct. 'Up Vi, Ua 38%'

Nr. Crt	Nr cadastral Nr. topografic	Suprafaţa* (mp)	Observaţii / Referinţe
A1		6.000	Sector cadastral:166 Teren neimprejmuit;

B. Partea II. Proprietari şi acte

Inscrieri privitoare la dreptul de proprietate şi alte drepturi reale		Referinţe
9747 / 14/10/2024		
Act Administrativ nr. 23/160, din 25/03/1992 emis de CJSDPAT Neamt;		
B1	Intabulare, drept de PROPRIETATE, dobandit prin Lege, cota actuala 1/1, cota initiala 1/1	A1
	1) **DANDU I GAVRIL** 2) **DANDU I SIMION**	

C. Partea III. SARCINI .

Inscrieri privind dezmembramintele dreptului de proprietate, drepturi reale de garanţie şi sarcini	Referinţe
NU SUNT	

Document care conține date cu caracter personal, protejat de prevederile Regulamentului (UE) nr. 679/2016 și Legii 190/2018

Anexa Nr. 1 La Partea I

Teren

Nr cadastral	Suprafaţa (mp)*	Observaţii / Referinţe
	6.000	

* Suprafaţa este determinată in planul de proiecţie Stereo 70.

DETALII LINIARE IMOBIL

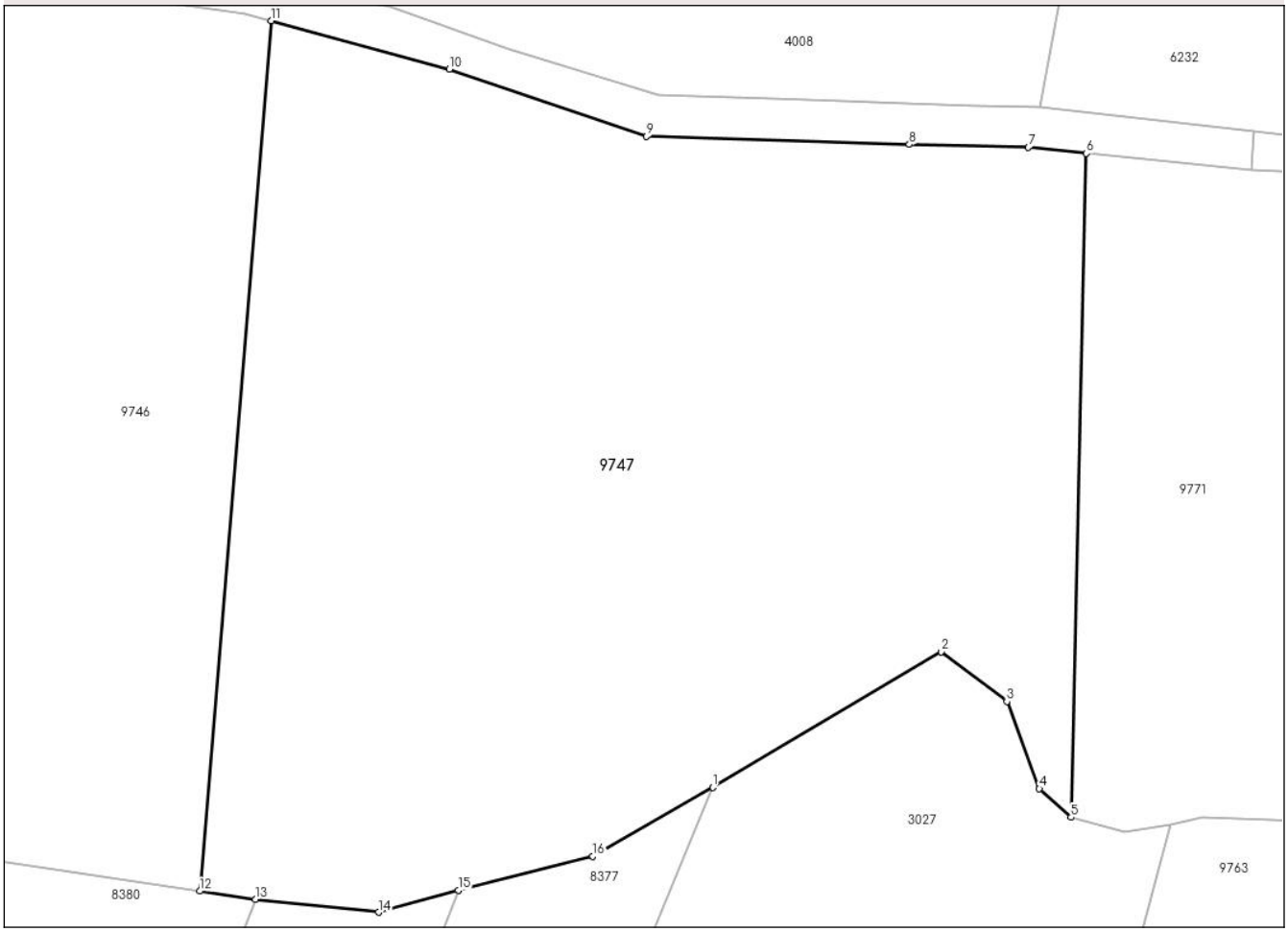

Date referitoare la teren

Crt	Categorie folosință	Intra vilan	Suprafaţa (mp)	Tarla	Parcelă	Nr. topo	Observaţii / Referinţe
1	padure	NU	6.000	UP VI	ua 38%	-	In TP - UP III, ua 38

Lungime Segmente
1) Valorile lungimilor segmentelor sunt obţinute din proiecţie în plan.

Punct început	X / Y	Punct sfârşit	X / Y	Lungime segment (** (m)
1	571.175,944 582.677,667	2	571.198,95 582.691,341	26.763
2	571.198,95 582.691,341	3	571.205,583 582.686,311	8.325
3	571.205,583 582.686,311	4	571.208,852 582.677,538	9.362
4	571.208,852 582.677,538	5	571.212,042 582.674,667	4.292
5	571.212,042 582.674,667	6	571.213,599 582.741,506	66.857

Document care conține date cu caracter personal, protejat de prevederile Regulamentului (UE) nr. 679/2016 și Legii 190/2018

Punct început	X / Y	Punct sfârşit	X / Y	Lungime segment (** (m)
6	571.213,599 582.741,506	7	571.207,746 582.742,114	5.884
7	571.207,746 582.742,114	8	571.195,749 582.742,392	12.0
8	571.195,749 582.742,392	9	571.169,262 582.743,203	26.499
9	571.169,262 582.743,203	10	571.149,38 582.749,965	21.0
10	571.149,38 582.749,965	11	571.131,435 582.754,857	18.6
11	571.131,435 582.754,857	12	571.124,225 582.667,238	87.915
12	571.124,225 582.667,238	13	571.129,833 582.666,405	5.67
13	571.129,833 582.666,405	14	571.142,262 582.665,107	12.497
14	571.142,262 582.665,107	15	571.150,285 582.667,309	8.32
15	571.150,285 582.667,309	16	571.163,851 582.670,731	13.991
16	571.163,851 582.670,731	1	571.175,944 582.677,667	13.941

** Lungimile segmentelor sunt determinate în planul de proiecţie Stereo 70 şi sunt rotunjite la 1 milimetru.
*** Distanţa dintre puncte este formată din segmente cumulate ce sunt mai mici decât valoarea 1 milimetru.

Document care conține date cu caracter personal, protejat de prevederile Regulamentului (UE) nr. 679/2016 și Legii 190/2018

DATE DESPRE IMOBILUL NR. 9748

Oficiul de Cadastru şi Publicitate Imobiliară NEAMT
Biroul de Cadastru şi Publicitate Imobiliară Bicaz

A. Partea I. Descrierea imobilului

TEREN Extravilan

Adresa: Jud. Neamt, pct. 'Damuc'

Nr. Crt	Nr cadastral Nr. topografic	Suprafaţa* (mp)	Observaţii / Referinţe
A1		14.684	Sector cadastral:166 Teren neimprejmuit;

B. Partea II. Proprietari şi acte

Inscrieri privitoare la dreptul de proprietate şi alte drepturi reale		Referinţe
9748 / 14/10/2024		
Act Administrativ nr. 6226, din 23/10/2024 emis de Primaria com. Damuc;		
B1	Inscrierea posesiei, drept de PROPRIETATE, dobandit prin Lege, cota actuala 1/1, cota initiala 1/1	A1
	1) **NEIDENTIFICAT NEIDENTIFICAT**, CIF:0000000000000	
Act Normativ nr. 7, din 13/03/1996 emis de Parlamentul României ((art.13));		
B2	Se noteaza mentiunea de proprietar neidentificat.	A1

C. Partea III. SARCINI .

Inscrieri privind dezmembramintele dreptului de proprietate, drepturi reale de garanţie şi sarcini	Referinţe
NU SUNT	

Document care conține date cu caracter personal, protejat de prevederile Regulamentului (UE) nr. 679/2016 și Legii 190/2018

Anexa Nr. 1 La Partea I

Teren

Nr cadastral	Suprafaţa (mp)*	Observaţii / Referinţe
	14.684	

* Suprafaţa este determinată in planul de proiecţie Stereo 70.

DETALII LINIARE IMOBIL

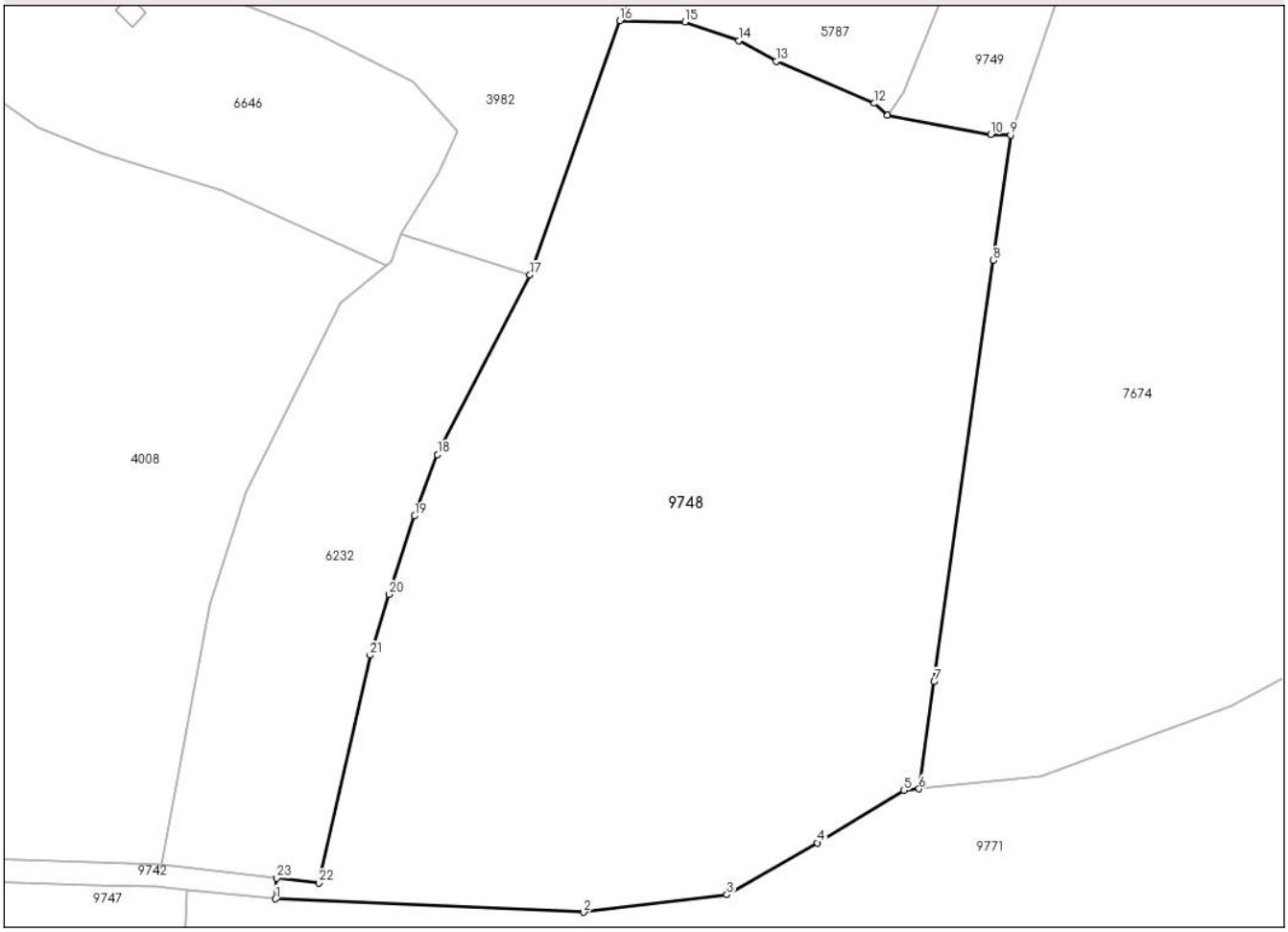

Date referitoare la teren

Crt	Categorie folosință	Intra vilan	Suprafaţa (mp)	Tarla	Parcelă	Nr. topo	Observaţii / Referinţe
1	pasune	NU	6.896	-	-	-	
2	pasune	NU	5.768	-	-	-	Pasune impadurita
3	pasune	NU	2.020	-	-	-	Pasune impadurita

Lungime Segmente

1) Valorile lungimilor segmentelor sunt obţinute din proiecţie în plan.

Punct început	X / Y	Punct sfârşit	X / Y	Lungime segment (** (m)
1	571.230,245 582.739,779	2	571.287,895 582.737,312	57.703
3	571.314,696 582.740,58	4	571.331,616 582.750,273	19.5
5	571.347,784 582.760,057	6	571.350,629 582.760,354	2.86
7	571.353,438 582.780,377	8	571.364,479 582.859,088	79.482

Punct început	X / Y	Punct sfârşit	X / Y	Lungime segment (** (m)
2	571.287,895 582.737,312	3	571.314,696 582.740,58	27.0
4	571.331,616 582.750,273	5	571.347,784 582.760,057	18.898
6	571.350,629 582.760,354	7	571.353,438 582.780,377	20.219
8	571.364,479 582.859,088	9	571.367,763 582.882,497	23.638

Document care conține date cu caracter personal, protejat de prevederile Regulamentului (UE) nr. 679/2016 și Legii 190/2018

Punct început	X / Y	Punct sfârşit	X / Y	Lungime segment (** (m)
9	571.367,763 582.882,497	10	571.363,997 582.882,621	3.768
11	571.344,693 582.886,24	12	571.342,204 582.888,427	3.313
13	571.323,866 582.896,269	14	571.316,868 582.900,13	7.992
15	571.306,854 582.903,629	16	571.294,668 582.903,87	12.188
17	571.277,843 582.856,364	18	571.260,557 582.822,823	37.733
19	571.256,282 582.811,334	20	571.251,522 582.796,692	15.396
21	571.247,952 582.785,329	22	571.238,37 582.742,814	43.581
23	571.230,522 582.743,696	1	571.230,245 582.739,779	3.927

Punct început	X / Y	Punct sfârşit	X / Y	Lungime segment (** (m)
10	571.363,997 582.882,621	11	571.344,693 582.886,24	19.64
12	571.342,204 582.888,427	13	571.323,866 582.896,269	19.944
14	571.316,868 582.900,13	15	571.306,854 582.903,629	10.608
16	571.294,668 582.903,87	17	571.277,843 582.856,364	50.397
18	571.260,557 582.822,823	19	571.256,282 582.811,334	12.259
20	571.251,522 582.796,692	21	571.247,952 582.785,329	11.911
22	571.238,37 582.742,814	23	571.230,522 582.743,696	7.897

** Lungimile segmentelor sunt determinate în planul de proiecţie Stereo 70 şi sunt rotunjite la 1 milimetru.
*** Distanţa dintre puncte este formată din segmente cumulate ce sunt mai mici decât valoarea 1 milimetru.

Document care conține date cu caracter personal, protejat de prevederile Regulamentului (UE) nr. 679/2016 și Legii 190/2018

DATE DESPRE IMOBILUL NR. 9749

Oficiul de Cadastru şi Publicitate Imobiliară NEAMT
Biroul de Cadastru şi Publicitate Imobiliară Bicaz

A. Partea I. Descrierea imobilului

TEREN Extravilan

Adresa: Jud. Neamt, pct. 'Damuc'

Nr. Crt	Nr cadastral Nr. topografic	Suprafaţa* (mp)	Observaţii / Referinţe
A1		2.578	Sector cadastral:166 Teren neimprejmuit;

B. Partea II. Proprietari şi acte

Inscrieri privitoare la dreptul de proprietate şi alte drepturi reale		Referinţe
9749 / 14/10/2024		
Act Administrativ nr. 6226, din 23/10/2024 emis de Primaria com. Damuc;		
B1	Inscrierea posesiei, drept de PROPRIETATE, dobandit prin Lege, cota actuala 1/1, cota initiala 1/1	A1
	1) **NEIDENTIFICAT NEIDENTIFICAT**, CIF:0000000000000	
Act Normativ nr. 7, din 13/03/1996 emis de Parlamentul României ((art.13));		
B2	Se noteaza mentiunea de proprietar neidentificat.	A1

C. Partea III. SARCINI .

Inscrieri privind dezmembramintele dreptului de proprietate, drepturi reale de garanţie şi sarcini	Referinţe
NU SUNT	

Document care conține date cu caracter personal, protejat de prevederile Regulamentului (UE) nr. 679/2016 și Legii 190/2018

Anexa Nr. 1 La Partea I

Teren

Nr cadastral	Suprafaţa (mp)*	Observaţii / Referinţe
	2.578	

* Suprafaţa este determinată in planul de proiecţie Stereo 70.

DETALII LINIARE IMOBIL

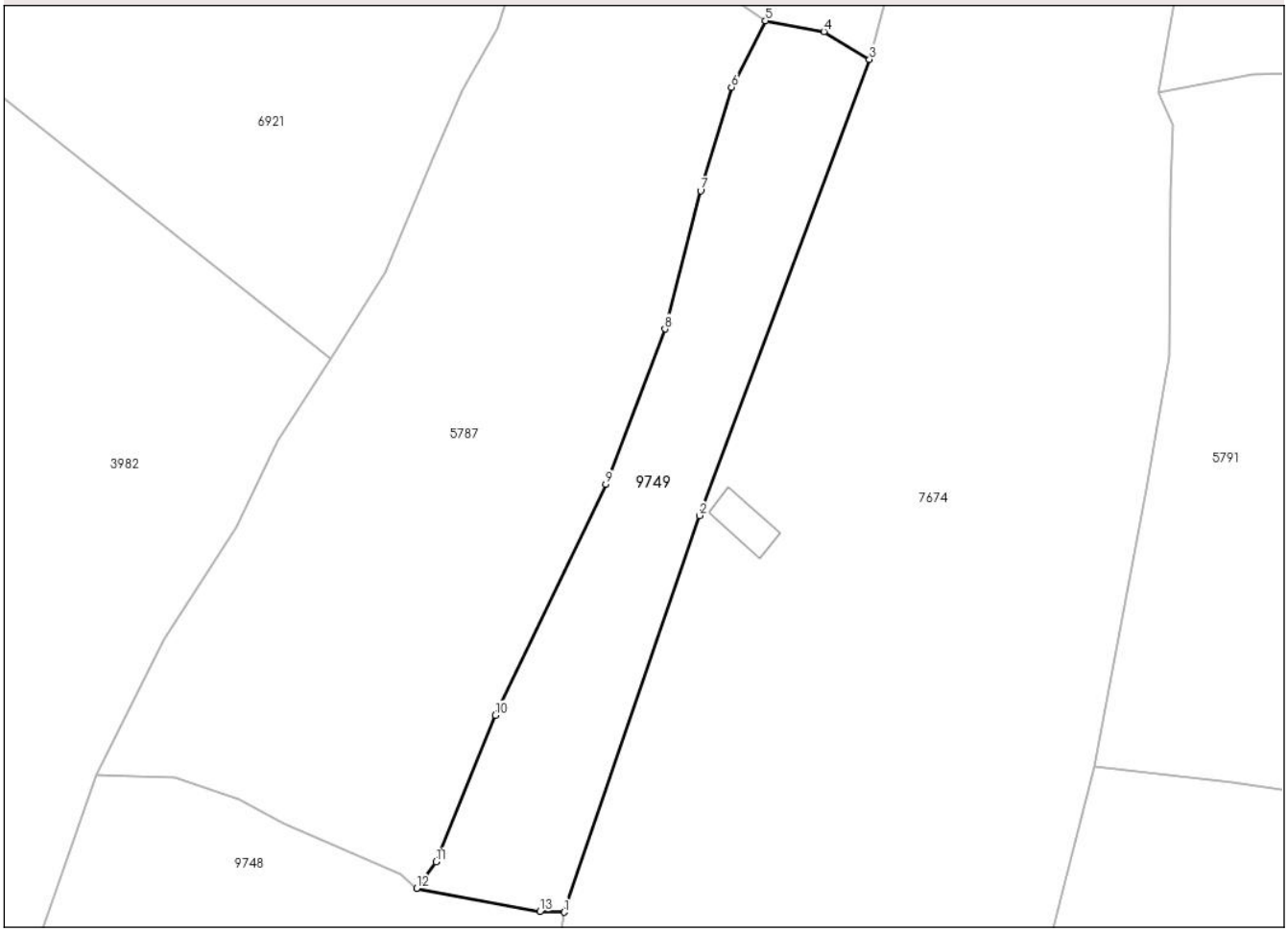

Date referitoare la teren

Crt	Categorie folosință	Intra vilan	Suprafaţa (mp)	Tarla	Parcelă	Nr. topo	Observaţii / Referinţe
1	faneata	NU	2.578	-	-	-	

Lungime Segmente
1) Valorile lungimilor segmentelor sunt obţinute din proiecţie în plan.

Punct început	X / Y	Punct sfârşit	X / Y	Lungime segment (** (m)
1	571.367,763 582.882,497	2	571.388,926 582.944,439	65.457
2	571.388,926 582.944,439	3	571.415,514 583.015,698	76.058
3	571.415,514 583.015,698	4	571.408,396 583.020,041	8.338
4	571.408,396 583.020,041	5	571.399,227 583.021,731	9.323
5	571.399,227 583.021,731	6	571.393,918 583.011,355	11.655

Document care conține date cu caracter personal, protejat de prevederile Regulamentului (UE) nr. 679/2016 și Legii 190/2018

Punct început	X / Y	Punct sfârşit	X / Y	Lungime segment (** (m)
6	571.393,918 583.011,355	7	571.389,092 582.995,188	16.872
7	571.389,092 582.995,188	8	571.383,542 582.973,591	22.299
8	571.383,542 582.973,591	9	571.374,252 582.949,34	25.97
9	571.374,252 582.949,34	10	571.356,999 582.913,266	39.987
10	571.356,999 582.913,266	11	571.347,709 582.890,343	24.734
11	571.347,709 582.890,343	12	571.344,693 582.886,24	5.092
12	571.344,693 582.886,24	13	571.363,997 582.882,621	19.64
13	571.363,997 582.882,621	1	571.367,763 582.882,497	3.768

** Lungimile segmentelor sunt determinate în planul de proiecţie Stereo 70 şi sunt rotunjite la 1 milimetru.
*** Distanţa dintre puncte este formată din segmente cumulate ce sunt mai mici decât valoarea 1 milimetru.

Document care conține date cu caracter personal, protejat de prevederile Regulamentului (UE) nr. 679/2016 și Legii 190/2018

DATE DESPRE IMOBILUL NR. 9750

Oficiul de Cadastru şi Publicitate Imobiliară NEAMT
Biroul de Cadastru şi Publicitate Imobiliară Bicaz

A. Partea I. Descrierea imobilului

TEREN Extravilan

Adresa: Jud. Neamt, pct. 'Damuc'

Nr. Crt	Nr cadastral Nr. topografic	Suprafaţa* (mp)	Observaţii / Referinţe
A1		12.422	Sector cadastral:166 Teren neimprejmuit;

B. Partea II. Proprietari şi acte

Inscrieri privitoare la dreptul de proprietate şi alte drepturi reale		Referinţe
9750 / 14/10/2024		
Act Administrativ nr. 6226, din 23/10/2024 emis de Primaria com. Damuc;		
B1	Inscrierea posesiei, drept de PROPRIETATE, dobandit prin Lege, cota actuala 1/1, cota initiala 1/1	A1
	1) **NEIDENTIFICAT NEIDENTIFICAT**, CIF:0000000000000	
Act Normativ nr. 7, din 13/03/1996 emis de Parlamentul României ((art.13));		
B2	Se noteaza mentiunea de proprietar neidentificat.	A1

C. Partea III. SARCINI .

Inscrieri privind dezmembramintele dreptului de proprietate, drepturi reale de garanţie şi sarcini	Referinţe
NU SUNT	

Document care conține date cu caracter personal, protejat de prevederile Regulamentului (UE) nr. 679/2016 și Legii 190/2018

Anexa Nr. 1 La Partea I

Teren

Nr cadastral	Suprafaţa (mp)*	Observaţii / Referinţe
	12.422	

* Suprafaţa este determinată in planul de proiecţie Stereo 70.

DETALII LINIARE IMOBIL

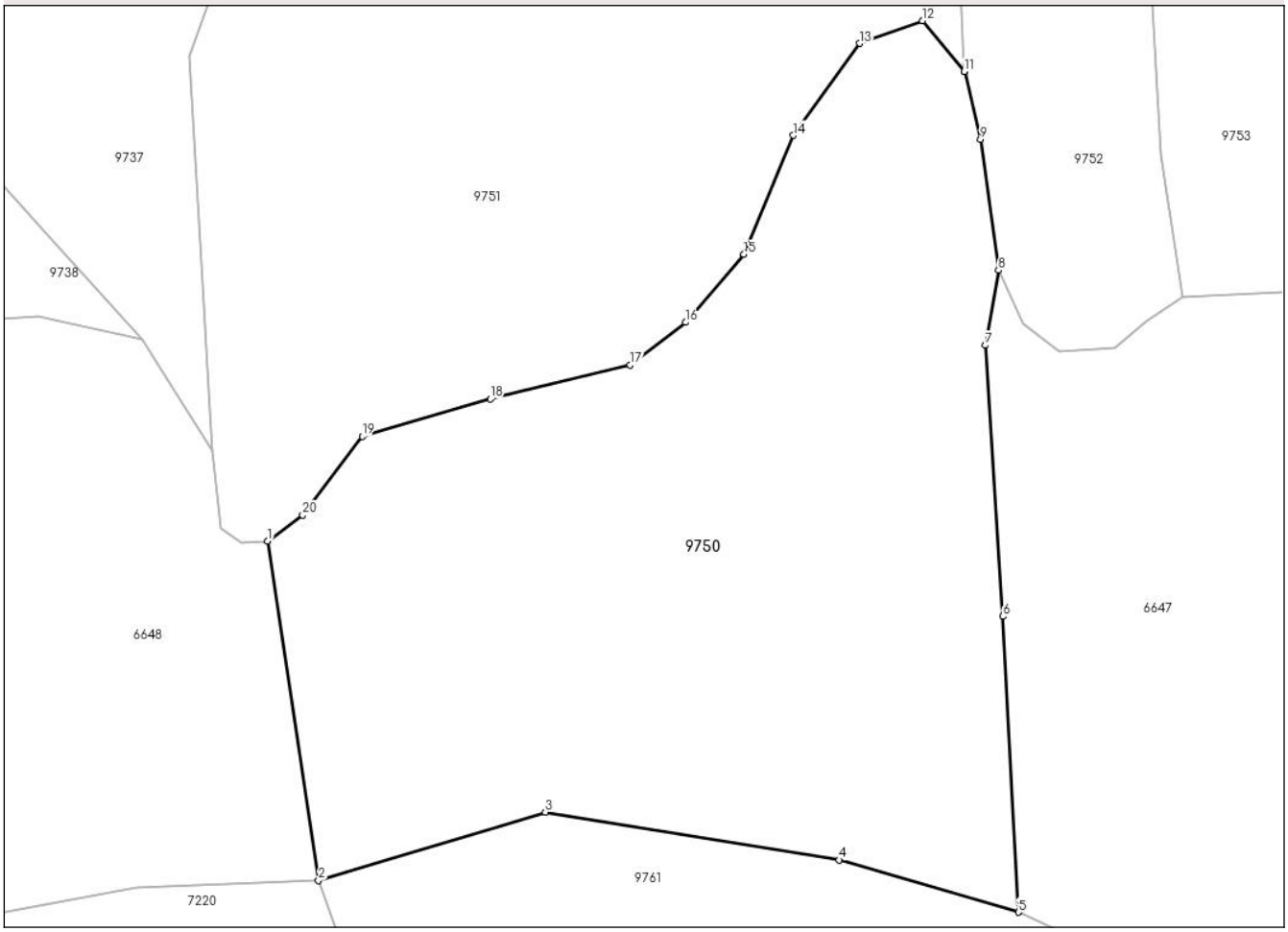

Date referitoare la teren

Crt	Categorie folosință	Intra vilan	Suprafaţa (mp)	Tarla	Parcelă	Nr. topo	Observaţii / Referinţe
1	pasune	NU	12.422	-	-	-	Pasune impadurita

Lungime Segmente
1) Valorile lungimilor segmentelor sunt obţinute din proiecţie în plan.

Punct început	X / Y	Punct sfârşit	X / Y	Lungime segment (** (m)
1	571.293,537 583.270,801	2	571.302,472 583.211,145	60.321
2	571.302,472 583.211,145	3	571.342,349 583.223,194	41.658
3	571.342,349 583.223,194	4	571.394,058 583.214,771	52.391
4	571.394,058 583.214,771	5	571.425,578 583.205,585	32.831
5	571.425,578 583.205,585	6	571.422,848 583.257,578	52.065

Document care conține date cu caracter personal, protejat de prevederile Regulamentului (UE) nr. 679/2016 și Legii 190/2018

Punct început	X / Y	Punct sfârşit	X / Y	Lungime segment (** (m)
6	571.422,848 583.257,578	7	571.419,823 583.305,217	47.735
7	571.419,823 583.305,217	8	571.422,097 583.318,396	13.374
8	571.422,097 583.318,396	9	571.418,932 583.341,418	23.239
9	571.418,932 583.341,418	10	571.416,113 583.353,352	12.262
10	571.416,113 583.353,352	11	571.416,079 583.353,344	0.035
11	571.416,079 583.353,344	12	571.408,734 583.362,262	11.553
12	571.408,734 583.362,262	13	571.397,674 583.358,27	11.758
13	571.397,674 583.358,27	14	571.385,992 583.342,091	19.956
14	571.385,992 583.342,091	15	571.377,309 583.321,193	22.63
15	571.377,309 583.321,193	16	571.367,061 583.309,254	15.734
16	571.367,061 583.309,254	17	571.357,293 583.301,731	12.329
17	571.357,293 583.301,731	18	571.332,706 583.295,773	25.299
18	571.332,706 583.295,773	19	571.310,145 583.289,229	23.491
19	571.310,145 583.289,229	20	571.299,68 583.275,377	17.361
20	571.299,68 583.275,377	1	571.293,537 583.270,801	7.66

** Lungimile segmentelor sunt determinate în planul de proiecţie Stereo 70 şi sunt rotunjite la 1 milimetru.
*** Distanţa dintre puncte este formată din segmente cumulate ce sunt mai mici decât valoarea 1 milimetru.

Document care conține date cu caracter personal, protejat de prevederile Regulamentului (UE) nr. 679/2016 și Legii 190/2018

DATE DESPRE IMOBILUL NR. 9751

Oficiul de Cadastru şi Publicitate Imobiliară NEAMT
Biroul de Cadastru şi Publicitate Imobiliară Bicaz

A. Partea I. Descrierea imobilului

TEREN Extravilan

Adresa: Jud. Neamt, pct. 'Up Vi, Ua 36%'

Nr. Crt	Nr cadastral Nr. topografic	Suprafaţa* (mp)	Observaţii / Referinţe
A1		30.400	Sector cadastral:166 Teren neimprejmuit;

B. Partea II. Proprietari şi acte

Inscrieri privitoare la dreptul de proprietate şi alte drepturi reale		Referinţe
9751 / 14/10/2024		
Act Administrativ nr. 6226, din 23/10/2024 emis de Primaria com. Damuc;		
B1	Inscrierea posesiei, drept de PROPRIETATE, dobandit prin Lege, cota actuala 1/1, cota initiala 1/1	A1
	1) **NEIDENTIFICAT NEIDENTIFICAT**, CIF:0000000000000	
Act Normativ nr. 7, din 13/03/1996 emis de Parlamentul României ((art.13));		
B2	Proprietar neidentificat, rezerva comisiei locale de fond funciar	A1

C. Partea III. SARCINI .

Inscrieri privind dezmembramintele dreptului de proprietate, drepturi reale de garanţie şi sarcini	Referinţe
NU SUNT	

Document care conține date cu caracter personal, protejat de prevederile Regulamentului (UE) nr. 679/2016 și Legii 190/2018

Anexa Nr. 1 La Partea I

Teren

Nr cadastral	Suprafaţa (mp)*	Observaţii / Referinţe
	30.400	

* Suprafaţa este determinată in planul de proiecţie Stereo 70.

DETALII LINIARE IMOBIL

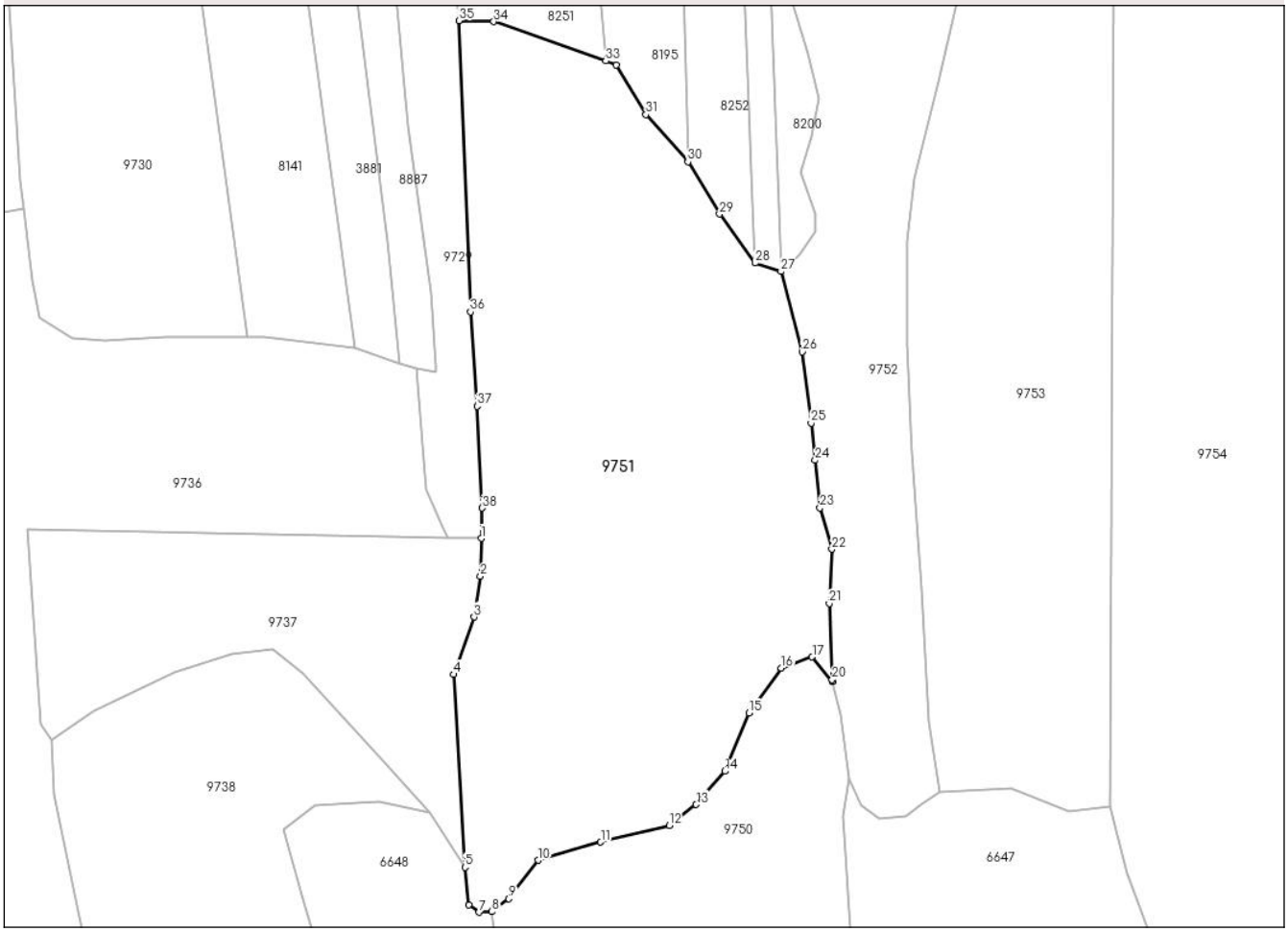

Date referitoare la teren

Crt	Categorie folosință	Intra vilan	Suprafaţa (mp)	Tarla	Parcelă	Nr. topo	Observaţii / Referinţe
1	padure	NU	30.400	UP VI	ua 36%	-	

Lungime Segmente

1) Valorile lungimilor segmentelor sunt obţinute din proiecţie în plan.

Punct început	X / Y	Punct sfârşit	X / Y	Lungime segment (** (m)
1	571.289,8 583.404,884	2	571.289,433 583.391,275	13.614
3	571.287,168 583.376,636	4	571.279,769 583.355,997	21.925
5	571.283,841 583.286,685	6	571.285,255 583.273,115	13.643
7	571.288,932 583.270,571	8	571.293,537 583.270,801	4.611
9	571.299,68 583.275,377	10	571.310,145 583.289,229	17.361

Punct început	X / Y	Punct sfârşit	X / Y	Lungime segment (** (m)
2	571.289,433 583.391,275	3	571.287,168 583.376,636	14.813
4	571.279,769 583.355,997	5	571.283,841 583.286,685	69.432
6	571.285,255 583.273,115	7	571.288,932 583.270,571	4.471
8	571.293,537 583.270,801	9	571.299,68 583.275,377	7.66
10	571.310,145 583.289,229	11	571.332,706 583.295,773	23.491

Document care conține date cu caracter personal, protejat de prevederile Regulamentului (UE) nr. 679/2016 și Legii 190/2018

Punct început	X / Y	Punct sfârşit	X / Y	Lungime segment (** (m)
11	571.332,706 583.295,773	12	571.357,293 583.301,731	25.299
13	571.367,061 583.309,254	14	571.377,309 583.321,193	15.734
15	571.385,992 583.342,091	16	571.397,674 583.358,27	19.956
17	571.408,734 583.362,262	18	571.416,079 583.353,344	11.553
19	571.416,113 583.353,352	20	571.415,943 583.354,071	0.739
21	571.414,871 583.381,468	22	571.415,856 583.400,964	19.521
23	571.411,555 583.415,782	24	571.409,814 583.432,91	17.216
25	571.408,389 583.446,283	26	571.405,116 583.471,867	25.793
27	571.397,498 583.500,729	28	571.388,213 583.503,745	9.763
29	571.375,446 583.521,378	30	571.364,072 583.540,17	21.966
31	571.348,984 583.557,107	32	571.338,306 583.574,972	20.813
33	571.334,527 583.576,373	34	571.294,201 583.590,516	42.734
35	571.281,673 583.590,844	36	571.285,855 583.486,272	104.656
37	571.288,289 583.452,3	38	571.290,093 583.415,774	36.571

Punct început	X / Y	Punct sfârşit	X / Y	Lungime segment (** (m)
12	571.357,293 583.301,731	13	571.367,061 583.309,254	12.329
14	571.377,309 583.321,193	15	571.385,992 583.342,091	22.63
16	571.397,674 583.358,27	17	571.408,734 583.362,262	11.758
18	571.416,079 583.353,344	19	571.416,113 583.353,352	0.035
20	571.415,943 583.354,071	21	571.414,871 583.381,468	27.418
22	571.415,856 583.400,964	23	571.411,555 583.415,782	15.43
24	571.409,814 583.432,91	25	571.408,389 583.446,283	13.449
26	571.405,116 583.471,867	27	571.397,498 583.500,729	29.85
28	571.388,213 583.503,745	29	571.375,446 583.521,378	21.77
30	571.364,072 583.540,17	31	571.348,984 583.557,107	22.683
32	571.338,306 583.574,972	33	571.334,527 583.576,373	4.03
34	571.294,201 583.590,516	35	571.281,673 583.590,844	12.532
36	571.285,855 583.486,272	37	571.288,289 583.452,3	34.059
38	571.290,093 583.415,774	1	571.289,8 583.404,884	10.894

**** Lungimile segmentelor sunt determinate în planul de proiecţie Stereo 70 şi sunt rotunjite la 1 milimetru.**
***** Distanţa dintre puncte este formată din segmente cumulate ce sunt mai mici decât valoarea 1 milimetru.**

Document care conține date cu caracter personal, protejat de prevederile Regulamentului (UE) nr. 679/2016 și Legii 190/2018

DATE DESPRE IMOBILUL NR. 9752

Oficiul de Cadastru şi Publicitate Imobiliară NEAMT
Biroul de Cadastru şi Publicitate Imobiliară Bicaz

A. Partea I. Descrierea imobilului

TEREN Extravilan

Adresa: Jud. Neamt, pct. 'Up VI, ua 36,36M'

Nr. Crt	Nr cadastral Nr. topografic	Suprafaţa* (mp)	Observaţii / Referinţe
A1		Din acte: 10.000 Masurata: 12.200	Sector cadastral:166 Teren neimprejmuit;

B. Partea II. Proprietari şi acte

Inscrieri privitoare la dreptul de proprietate şi alte drepturi reale		Referinţe
9752 / 15/10/2024		
Act Normativ nr. 1705, din 21/12/2006 emis de GUVERNUL ROMANIEI;		
B1	Intabulare, drept de PROPRIETATE, dobandit prin Lege, cota actuala 10000/12200, cota initiala 1/1	A1
	1) **STATUL ROMÂN**, CIF:9999999999999, Domeniul public	
Ordonanta nr. 982, din 29/12/1998 emis de GUVERNUL ROMANIEI (Ordin MMAP nr. 487 din 09.03.2016 ; Aviz CTAS nr. 137 din 04.06.2015 ; Amenajamentul UP VI Cheile Bicazului - OS Bicaz, DS Neamt ; PV CTE nr. 406 din 27.06.2014, Declaratia nr. 233 din 15.10.2024, eliberata de RNP ROMSILVA - DS NEAMT);		
B2	Intabulare, drept de ADMINISTRARE, dobandit prin Lege, cota actuala 10000/12200, cota initiala 1/1	A1
	1) **REGIA NAŢIONALĂ A PĂDURILOR ROMSILVA**, CIF:1590120	
Act Normativ nr. 1705, din 21/12/2006 emis de GUVERNUL ROMANIEI;		
B3	Inscrierea provizorie, drept de PROPRIETATE, dobandit prin Lege, cota actuala 2200/12200, cota initiala 1/1	A1
	1) **STATUL ROMÂN**, CIF:9999999999999, Domeniul public	
Ordonanta nr. HG 982, din 29/12/1998 emis de Guvernul Romaniei (Miniamenajamentul UP VI Cheile Bicazului - OS Bicaz, DS Neamt);		
B4	Inscrierea provizorie, drept de ADMINISTRARE, dobandit prin Lege, cota actuala 2200/12200, cota initiala 1/1	A1
	1) **REGIA NAŢIONALĂ A PĂDURILOR ROMSILVA**, CIF:1590120	

C. Partea III. SARCINI .

Inscrieri privind dezmembramintele dreptului de proprietate, drepturi reale de garanţie şi sarcini	Referinţe
NU SUNT	

Document care conține date cu caracter personal, protejat de prevederile Regulamentului (UE) nr. 679/2016 și Legii 190/2018

Anexa Nr. 1 La Partea I

Teren

Nr cadastral	Suprafaţa (mp)*	Observaţii / Referinţe
	Din acte: 10.000 Masurata: 12.200	

* Suprafaţa este determinată in planul de proiecţie Stereo 70.

DETALII LINIARE IMOBIL

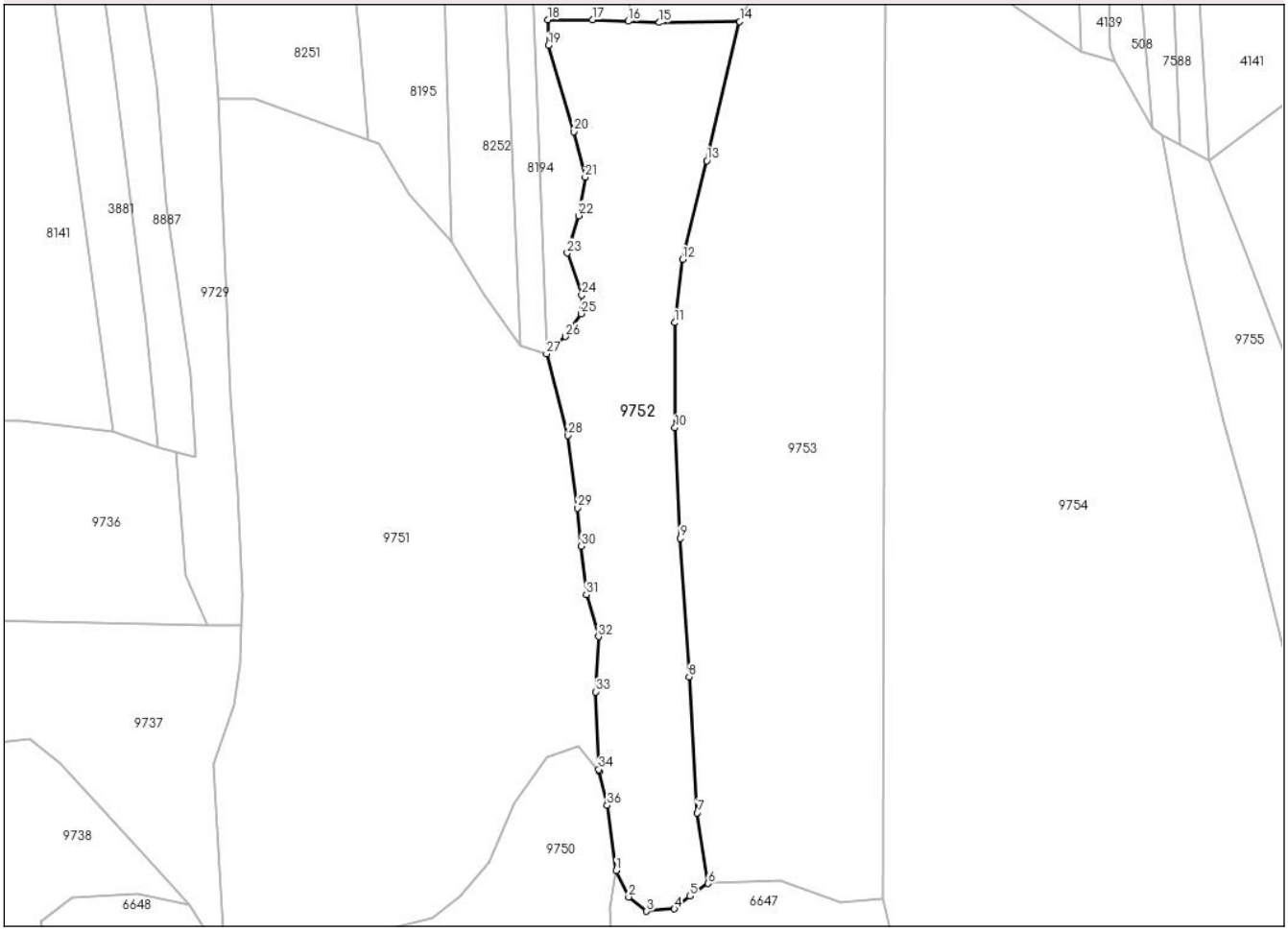

Date referitoare la teren

Crt	Categorie folosinţă	Intra vilan	Suprafaţa (mp)	Tarla	Parcelă	Nr. topo	Observaţii / Referinţe
1	padure	NU	12.200	UP VI	ua 36, 36M	-	In amenajament - UP VI, ua 36M

Lungime Segmente

1) Valorile lungimilor segmentelor sunt obţinute din proiecţie în plan.

Punct început	X / Y	Punct sfârşit	X / Y	Lungime segment (** (m)
1	571.422,097 583.318,396	2	571.426,493 583.309,081	10.3
3	571.432,836 583.304,045	4	571.442,669 583.304,864	9.867
5	571.448,12 583.309,433	6	571.454,587 583.313,804	7.806
7	571.450,726 583.338,775	8	571.447,912 583.386,783	48.09

Punct început	X / Y	Punct sfârşit	X / Y	Lungime segment (** (m)
2	571.426,493 583.309,081	3	571.432,836 583.304,045	8.099
4	571.442,669 583.304,864	5	571.448,12 583.309,433	7.113
6	571.454,587 583.313,804	7	571.450,726 583.338,775	25.268
8	571.447,912 583.386,783	9	571.444,735 583.435,636	48.956

Document care conține date cu caracter personal, protejat de prevederile Regulamentului (UE) nr. 679/2016 și Legii 190/2018

Punct început	X / Y	Punct sfârşit	X / Y	Lungime segment (** (m)
9	571.444,735 583.435,636	10	571.442,919 583.474,636	39.042
11	571.442,796 583.511,719	12	571.445,508 583.534,044	22.489
13	571.454,141 583.568,861	14	571.465,72 583.618,01	50.495
15	571.437,348 583.617,616	16	571.426,434 583.618,071	10.923
17	571.413,705 583.618,601	18	571.397,942 583.618,601	15.763
19	571.398,139 583.609,542	20	571.407,071 583.579,143	31.684
21	571.411,143 583.563,067	22	571.408,779 583.549,479	13.792
23	571.404,838 583.536,284	24	571.409,952 583.521,39	15.748
25	571.409,755 583.514,891	26	571.404,238 583.506,817	9.779
27	571.397,498 583.500,729	28	571.405,116 583.471,867	29.85
29	571.408,389 583.446,283	30	571.409,814 583.432,91	13.449
31	571.411,555 583.415,782	32	571.415,856 583.400,964	15.43
33	571.414,871 583.381,468	34	571.415,943 583.354,071	27.418
35	571.416,113 583.353,352	36	571.418,932 583.341,418	12.262

Punct început	X / Y	Punct sfârşit	X / Y	Lungime segment (** (m)
10	571.442,919 583.474,636	11	571.442,796 583.511,719	37.083
12	571.445,508 583.534,044	13	571.454,141 583.568,861	35.871
14	571.465,72 583.618,01	15	571.437,348 583.617,616	28.375
16	571.426,434 583.618,071	17	571.413,705 583.618,601	12.74
18	571.397,942 583.618,601	19	571.398,139 583.609,542	9.061
20	571.407,071 583.579,143	21	571.411,143 583.563,067	16.584
22	571.408,779 583.549,479	23	571.404,838 583.536,284	13.771
24	571.409,952 583.521,39	25	571.409,755 583.514,891	6.502
26	571.404,238 583.506,817	27	571.397,498 583.500,729	9.082
28	571.405,116 583.471,867	29	571.408,389 583.446,283	25.793
30	571.409,814 583.432,91	31	571.411,555 583.415,782	17.216
32	571.415,856 583.400,964	33	571.414,871 583.381,468	19.521
34	571.415,943 583.354,071	35	571.416,113 583.353,352	0.739
36	571.418,932 583.341,418	1	571.422,097 583.318,396	23.239

**** Lungimile segmentelor sunt determinate în planul de proiecţie Stereo 70 şi sunt rotunjite la 1 milimetru.**
***** Distanţa dintre puncte este formată din segmente cumulate ce sunt mai mici decât valoarea 1 milimetru.**

Document care conține date cu caracter personal, protejat de prevederile Regulamentului (UE) nr. 679/2016 și Legii 190/2018

DATE DESPRE IMOBILUL NR. 9753

Oficiul de Cadastru şi Publicitate Imobiliară NEAMT
Biroul de Cadastru şi Publicitate Imobiliară Bicaz

A. Partea I. Descrierea imobilului

TEREN Extravilan

Adresa: Jud. Neamt, pct. 'Up Vi, Ua 36%'

Nr. Crt	Nr cadastral Nr. topografic	Suprafaţa* (mp)	Observaţii / Referinţe
A1		23.000	Sector cadastral:166 Teren neimprejmuit;

B. Partea II. Proprietari şi acte

Inscrieri privitoare la dreptul de proprietate şi alte drepturi reale		Referinţe
9753 / 14/10/2024		
Act Administrativ nr. 23/302, din 21/03/2007 emis de CJSDPAT Neamt;		
B1	Intabulare, drept de PROPRIETATE, dobandit prin Lege, cota actuala 1/1, cota initiala 1/1	A1
	1) **FOCŞA T IOAN** 2) **FOCŞA S ION**	

C. Partea III. SARCINI .

Inscrieri privind dezmembramintele dreptului de proprietate, drepturi reale de garanţie şi sarcini	Referinţe
NU SUNT	

Document care conține date cu caracter personal, protejat de prevederile Regulamentului (UE) nr. 679/2016 și Legii 190/2018

Anexa Nr. 1 La Partea I

Teren

Nr cadastral	Suprafaţa (mp)*	Observaţii / Referinţe
	23.000	

* Suprafaţa este determinată in planul de proiecţie Stereo 70.

DETALII LINIARE IMOBIL

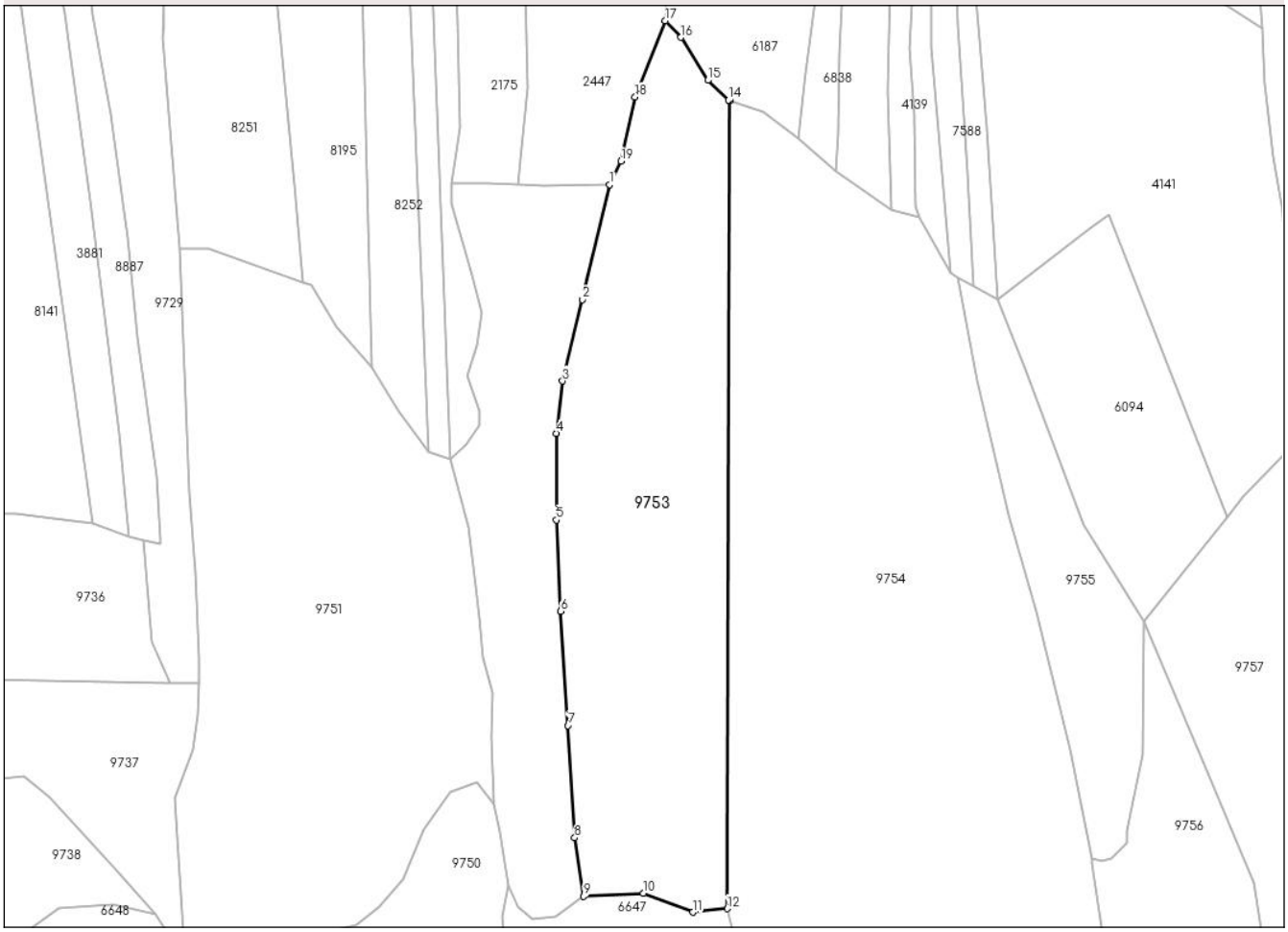

Date referitoare la teren

Crt	Categorie folosință	Intra vilan	Suprafaţa (mp)	Tarla	Parcelă	Nr. topo	Observaţii / Referinţe
1	padure	NU	23.000	UP VI	ua 36%	-	In TP - UP III, ua 36

Lungime Segmente
1) Valorile lungimilor segmentelor sunt obţinute din proiecţie în plan.

Punct început	X / Y	Punct sfârşit	X / Y	Lungime segment (** (m)
1	571.465,72 583.618,01	2	571.454,141 583.568,861	50.495
2	571.454,141 583.568,861	3	571.445,508 583.534,044	35.871
3	571.445,508 583.534,044	4	571.442,796 583.511,719	22.489
4	571.442,796 583.511,719	5	571.442,919 583.474,636	37.083
5	571.442,919 583.474,636	6	571.444,735 583.435,636	39.042

Document care conține date cu caracter personal, protejat de prevederile Regulamentului (UE) nr. 679/2016 și Legii 190/2018

Punct început	X / Y	Punct sfârşit	X / Y	Lungime segment (** (m)
6	571.444,735 583.435,636	7	571.447,912 583.386,783	48.956
7	571.447,912 583.386,783	8	571.450,726 583.338,775	48.09
8	571.450,726 583.338,775	9	571.454,587 583.313,804	25.268
9	571.454,587 583.313,804	10	571.480,158 583.315,026	25.6
10	571.480,158 583.315,026	11	571.501,279 583.306,986	22.6
11	571.501,279 583.306,986	12	571.516,127 583.308,521	14.927
12	571.516,127 583.308,521	13	571.517,207 583.653,881	345.362
13	571.517,207 583.653,881	14	571.516,518 583.654,106	0.725
14	571.516,518 583.654,106	15	571.507,699 583.662,586	12.235
15	571.507,699 583.662,586	16	571.496,165 583.680,903	21.646
16	571.496,165 583.680,903	17	571.489,545 583.688,042	9.736
17	571.489,545 583.688,042	18	571.476,616 583.655,486	35.029
18	571.476,616 583.655,486	19	571.470,584 583.627,971	28.168
19	571.470,584 583.627,971	1	571.465,72 583.618,01	11.085

** Lungimile segmentelor sunt determinate în planul de proiecţie Stereo 70 şi sunt rotunjite la 1 milimetru.
*** Distanţa dintre puncte este formată din segmente cumulate ce sunt mai mici decât valoarea 1 milimetru.

Document care conține date cu caracter personal, protejat de prevederile Regulamentului (UE) nr. 679/2016 și Legii 190/2018

DATE DESPRE IMOBILUL NR. 9754

Oficiul de Cadastru şi Publicitate Imobiliară NEAMT
Biroul de Cadastru şi Publicitate Imobiliară Bicaz

A. Partea I. Descrierea imobilului

TEREN Extravilan

Adresa: Jud. Neamt, pct. 'Up Vi, Ua 36'

Nr. Crt	Nr cadastral Nr. topografic	Suprafaţa* (mp)	Observaţii / Referinţe
A1		60.800	Sector cadastral:166 Teren neimprejmuit;

B. Partea II. Proprietari şi acte

Inscrieri privitoare la dreptul de proprietate şi alte drepturi reale		Referinţe
9754 / 14/10/2024		
Act Administrativ nr. 23/384, din 20/06/2007 emis de CJSDPAT Neamt;		
B1	Intabulare, drept de PROPRIETATE, dobandit prin Lege, cota actuala 1/1, cota initiala 1/1	A1
	1) **BUTUNOI-PAȘCU SOL TEODOR** 2) **ZĂNOAGĂ SOL ANA**	

C. Partea III. SARCINI .

Inscrieri privind dezmembramintele dreptului de proprietate, drepturi reale de garanţie şi sarcini	Referinţe
NU SUNT	

Anexa Nr. 1 La Partea I

Teren

Nr cadastral	Suprafaţa (mp)*	Observaţii / Referinţe
	60.800	

* Suprafaţa este determinată in planul de proiecţie Stereo 70.

DETALII LINIARE IMOBIL

Date referitoare la teren

Crt	Categorie folosință	Intra vilan	Suprafaţa (mp)	Tarla	Parcelă	Nr. topo	Observaţii / Referinţe
1	padure	NU	60.800	UP VI	ua 36	-	In TP - UP III, ua 36

Lungime Segmente

1) Valorile lungimilor segmentelor sunt obţinute din proiecţie în plan.

Punct început	X / Y	Punct sfârşit	X / Y	Lungime segment (** (m)
1	571.656,016 583.156,213	2	571.681,487 583.150,288	26.151
3	571.697,854 583.145,691	4	571.672,259 583.327,981	184.078
5	571.671,873 583.329,961	6	571.662,845 583.376,329	47.239
7	571.648,298 583.435,528	8	571.636,667 583.476,706	42.789
9	571.622,956 583.534,095	10	571.614,912 583.577,963	44.599

Punct început	X / Y	Punct sfârşit	X / Y	Lungime segment (** (m)
2	571.681,487 583.150,288	3	571.697,854 583.145,691	17.0
4	571.672,259 583.327,981	5	571.671,873 583.329,961	2.017
6	571.662,845 583.376,329	7	571.648,298 583.435,528	60.96
8	571.636,667 583.476,706	9	571.622,956 583.534,095	59.004
10	571.614,912 583.577,963	11	571.611,667 583.580,454	4.091

Document care conține date cu caracter personal, protejat de prevederile Regulamentului (UE) nr. 679/2016 și Legii 190/2018

Punct început	X / Y	Punct sfârşit	X / Y	Lungime segment (** (m)
11	571.611,667 583.580,454	12	571.598,099 583.603,879	27.071
13	571.586,39 583.607,292	14	571.562,614 583.623,768	28.927
15	571.546,681 583.637,638	16	571.531,613 583.649,187	18.985
17	571.517,207 583.653,881	18	571.516,127 583.308,521	345.362
19	571.522,165 583.284,469	20	571.530,332 583.262,347	23.581
21	571.533,566 583.230,356	22	571.536,755 583.211,424	19.199
23	571.538,899 583.198,692	24	571.551,548 583.178,664	23.688
25	571.573,545 583.178,322	26	571.595,314 583.175,139	22.0
27	571.620,199 583.165,45	28	571.637,972 583.162,6	18.0

Punct început	X / Y	Punct sfârşit	X / Y	Lungime segment (** (m)
12	571.598,099 583.603,879	13	571.586,39 583.607,292	12.196
14	571.562,614 583.623,768	15	571.546,681 583.637,638	21.124
16	571.531,613 583.649,187	17	571.517,207 583.653,881	15.151
18	571.516,127 583.308,521	19	571.522,165 583.284,469	24.798
20	571.530,332 583.262,347	21	571.533,566 583.230,356	32.154
22	571.536,755 583.211,424	23	571.538,899 583.198,692	12.911
24	571.551,548 583.178,664	25	571.573,545 583.178,322	22.0
26	571.595,314 583.175,139	27	571.620,199 583.165,45	26.705
28	571.637,972 583.162,6	1	571.656,016 583.156,213	19.141

** Lungimile segmentelor sunt determinate în planul de proiecţie Stereo 70 şi sunt rotunjite la 1 milimetru.
*** Distanţa dintre puncte este formată din segmente cumulate ce sunt mai mici decât valoarea 1 milimetru.

Document care conține date cu caracter personal, protejat de prevederile Regulamentului (UE) nr. 679/2016 și Legii 190/2018

DATE DESPRE IMOBILUL NR. 9755

Oficiul de Cadastru şi Publicitate Imobiliară NEAMT
Biroul de Cadastru şi Publicitate Imobiliară Bicaz

A. Partea I. Descrierea imobilului

TEREN Extravilan

Adresa: Jud. Neamt, pct. 'Damuc'

Nr. Crt	Nr cadastral Nr. topografic	Suprafaţa* (mp)	Observaţii / Referinţe
A1		7.047	Sector cadastral:166 Teren neimprejmuit;

B. Partea II. Proprietari şi acte

Inscrieri privitoare la dreptul de proprietate şi alte drepturi reale		Referinţe
9755 / 14/10/2024		
Act Administrativ nr. 6226, din 23/10/2024 emis de Primaria com. Damuc;		
B1	Inscrierea posesiei, drept de PROPRIETATE, dobandit prin Lege, cota actuala 1/1, cota initiala 1/1	A1
	1) **NEIDENTIFICAT NEIDENTIFICAT**, CIF:0000000000000	
Act Normativ nr. 7, din 13/03/1996 emis de Parlamentul României ((art.13));		
B2	Se noteaza mentiunea de proprietar neidentificat.	A1

C. Partea III. SARCINI .

Inscrieri privind dezmembramintele dreptului de proprietate, drepturi reale de garanţie şi sarcini	Referinţe
NU SUNT	

Document care conține date cu caracter personal, protejat de prevederile Regulamentului (UE) nr. 679/2016 și Legii 190/2018

Anexa Nr. 1 La Partea I

Teren

Nr cadastral	Suprafaţa (mp)*	Observaţii / Referinţe
	7.047	

* Suprafaţa este determinată in planul de proiecţie Stereo 70.

DETALII LINIARE IMOBIL

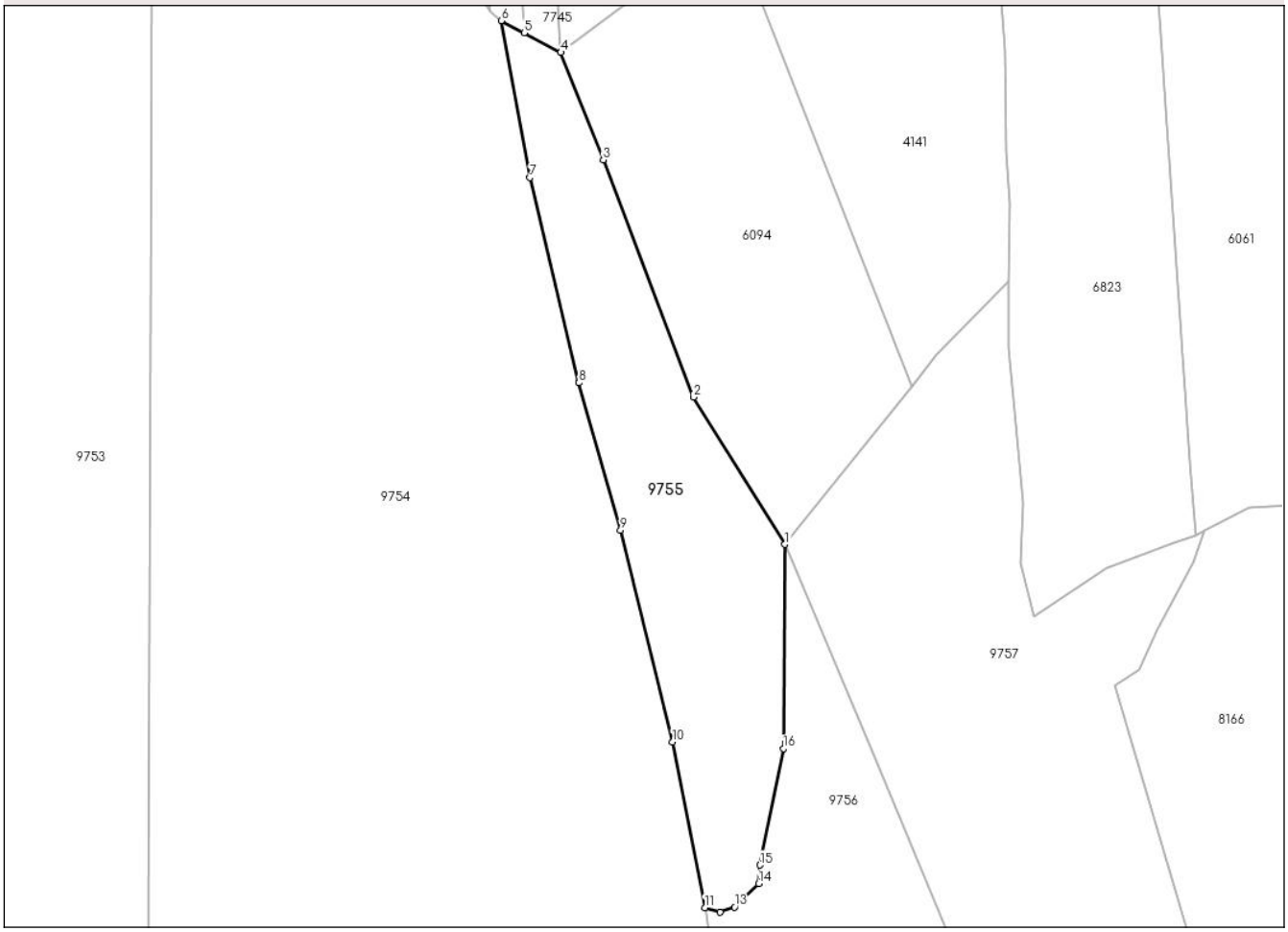

Date referitoare la teren

Crt	Categorie folosință	Intra vilan	Suprafaţa (mp)	Tarla	Parcelă	Nr. topo	Observaţii / Referinţe
1	pasune	NU	7.047	-	-	-	Pasune impadurita

Lungime Segmente
1) Valorile lungimilor segmentelor sunt obţinute din proiecţie în plan.

Punct început	X / Y	Punct sfârşit	X / Y	Lungime segment (** (m)
1	571.694,298 583.431,528	2	571.668,667 583.472,706	48.503
2	571.668,667 583.472,706	3	571.643,456 583.539,095	71.015
3	571.643,456 583.539,095	4	571.631,592 583.569,086	32.252
4	571.631,592 583.569,086	5	571.621,306 583.574,56	11.652
5	571.621,306 583.574,56	6	571.614,912 583.577,963	7.243

Document care conține date cu caracter personal, protejat de prevederile Regulamentului (UE) nr. 679/2016 și Legii 190/2018

Punct început	X / Y	Punct sfârşit	X / Y	Lungime segment (** (m)
6	571.614,912 583.577,963	7	571.622,956 583.534,095	44.599
7	571.622,956 583.534,095	8	571.636,667 583.476,706	59.004
8	571.636,667 583.476,706	9	571.648,298 583.435,528	42.789
9	571.648,298 583.435,528	10	571.662,845 583.376,329	60.96
10	571.662,845 583.376,329	11	571.671,873 583.329,961	47.239
11	571.671,873 583.329,961	12	571.676,095 583.328,68	4.412
12	571.676,095 583.328,68	13	571.680,192 583.330,104	4.337
13	571.680,192 583.330,104	14	571.686,961 583.336,692	9.446
14	571.686,961 583.336,692	15	571.687,317 583.341,855	5.175
15	571.687,317 583.341,855	16	571.693,908 583.374,437	33.242
16	571.693,908 583.374,437	1	571.694,298 583.431,528	57.092

** Lungimile segmentelor sunt determinate în planul de proiecţie Stereo 70 şi sunt rotunjite la 1 milimetru.
*** Distanţa dintre puncte este formată din segmente cumulate ce sunt mai mici decât valoarea 1 milimetru.

Document care conține date cu caracter personal, protejat de prevederile Regulamentului (UE) nr. 679/2016 și Legii 190/2018

DATE DESPRE IMOBILUL NR. 9756

Oficiul de Cadastru şi Publicitate Imobiliară NEAMT
Biroul de Cadastru şi Publicitate Imobiliară Bicaz

A. Partea I. Descrierea imobilului

TEREN Extravilan

Adresa: Jud. Neamt, pct. 'Up Vi, Ua 36%'

Nr. Crt	Nr cadastral Nr. topografic	Suprafaţa* (mp)	Observaţii / Referinţe
A1		16.346	Sector cadastral:166 Teren neimprejmuit;

B. Partea II. Proprietari şi acte

Inscrieri privitoare la dreptul de proprietate şi alte drepturi reale		Referinţe
9756 / 14/10/2024		
Act Administrativ nr. 6226, din 23/10/2024 emis de Primaria com. Damuc;		
B1	Inscrierea posesiei, drept de PROPRIETATE, dobandit prin Lege, cota actuala 1/1, cota initiala 1/1	A1
	1) **NEIDENTIFICAT NEIDENTIFICAT**, CIF:0000000000000	
Act Normativ nr. 7, din 13/03/1996 emis de Parlamentul României ((art.13));		
B2	Proprietar neidentificat, rezerva comisiei locale de fond funciar	A1

C. Partea III. SARCINI .

Inscrieri privind dezmembramintele dreptului de proprietate, drepturi reale de garanţie şi sarcini	Referinţe
NU SUNT	

Document care conține date cu caracter personal, protejat de prevederile Regulamentului (UE) nr. 679/2016 și Legii 190/2018

Anexa Nr. 1 La Partea I

Teren

Nr cadastral	Suprafaţa (mp)*	Observaţii / Referinţe
	16.346	

* Suprafaţa este determinată in planul de proiecţie Stereo 70.

DETALII LINIARE IMOBIL

Date referitoare la teren

Crt	Categorie folosință	Intra vilan	Suprafaţa (mp)	Tarla	Parcelă	Nr. topo	Observaţii / Referinţe
1	padure	NU	16.346	UP VI	ua 36%	-	

Lungime Segmente
1) Valorile lungimilor segmentelor sunt obţinute din proiecţie în plan.

Punct început	X / Y	Punct sfârşit	X / Y	Lungime segment (** (m)
1	571.694,298 583.431,528	2	571.693,908 583.374,437	57.092
2	571.693,908 583.374,437	3	571.687,317 583.341,855	33.242
3	571.687,317 583.341,855	4	571.686,961 583.336,692	5.175
4	571.686,961 583.336,692	5	571.680,192 583.330,104	9.446
5	571.680,192 583.330,104	6	571.676,095 583.328,68	4.337

Document care conține date cu caracter personal, protejat de prevederile Regulamentului (UE) nr. 679/2016 și Legii 190/2018

Punct început	X / Y	Punct sfârşit	X / Y	Lungime segment (** (m)
6	571.676,095 583.328,68	7	571.671,873 583.329,961	4.412
7	571.671,873 583.329,961	8	571.672,259 583.327,981	2.017
8	571.672,259 583.327,981	9	571.697,854 583.145,691	184.078
9	571.697,854 583.145,691	10	571.729,961 583.129,054	36.161
10	571.729,961 583.129,054	11	571.750,475 583.128,203	20.532
11	571.750,475 583.128,203	12	571.769,212 583.120,942	20.095
12	571.769,212 583.120,942	13	571.774,082 583.115,714	7.145
13	571.774,082 583.115,714	14	571.773,476 583.122,922	7.233
14	571.773,476 583.122,922	15	571.741,36 583.319,328	199.014
15	571.741,36 583.319,328	16	571.719,845 583.371,329	56.276
16	571.719,845 583.371,329	1	571.694,298 583.431,528	65.395

** Lungimile segmentelor sunt determinate în planul de proiecţie Stereo 70 şi sunt rotunjite la 1 milimetru.
*** Distanţa dintre puncte este formată din segmente cumulate ce sunt mai mici decât valoarea 1 milimetru.

Document care conține date cu caracter personal, protejat de prevederile Regulamentului (UE) nr. 679/2016 și Legii 190/2018

DATE DESPRE IMOBILUL NR. 9757

Oficiul de Cadastru şi Publicitate Imobiliară NEAMT
Biroul de Cadastru şi Publicitate Imobiliară Bicaz

A. Partea I. Descrierea imobilului

TEREN Extravilan

Adresa: Jud. Neamt, pct. 'Up Vi, Ua 36%'

Nr. Crt	Nr cadastral Nr. topografic	Suprafaţa* (mp)	Observaţii / Referinţe
A1		27.750	Sector cadastral:166 Teren neimprejmuit;

B. Partea II. Proprietari şi acte

Inscrieri privitoare la dreptul de proprietate şi alte drepturi reale		Referinţe
9757 / 14/10/2024		
Act Administrativ nr. 6226, din 23/10/2024 emis de Primaria com. Damuc;		
B1	Inscrierea posesiei, drept de PROPRIETATE, dobandit prin Lege, cota actuala 1/1, cota initiala 1/1	A1
	1) **NEIDENTIFICAT NEIDENTIFICAT**, CIF:0000000000000	
Act Normativ nr. 7, din 13/03/1996 emis de Parlamentul României ((art.13));		
B2	Proprietar neidentificat, rezerva comisiei locale de fond funciar	A1

C. Partea III. SARCINI .

Inscrieri privind dezmembramintele dreptului de proprietate, drepturi reale de garanţie şi sarcini	Referinţe
NU SUNT	

Document care conține date cu caracter personal, protejat de prevederile Regulamentului (UE) nr. 679/2016 și Legii 190/2018

Anexa Nr. 1 La Partea I

Teren

Nr cadastral	Suprafaţa (mp)*	Observaţii / Referinţe
	27.750	

* Suprafaţa este determinată in planul de proiecţie Stereo 70.

DETALII LINIARE IMOBIL

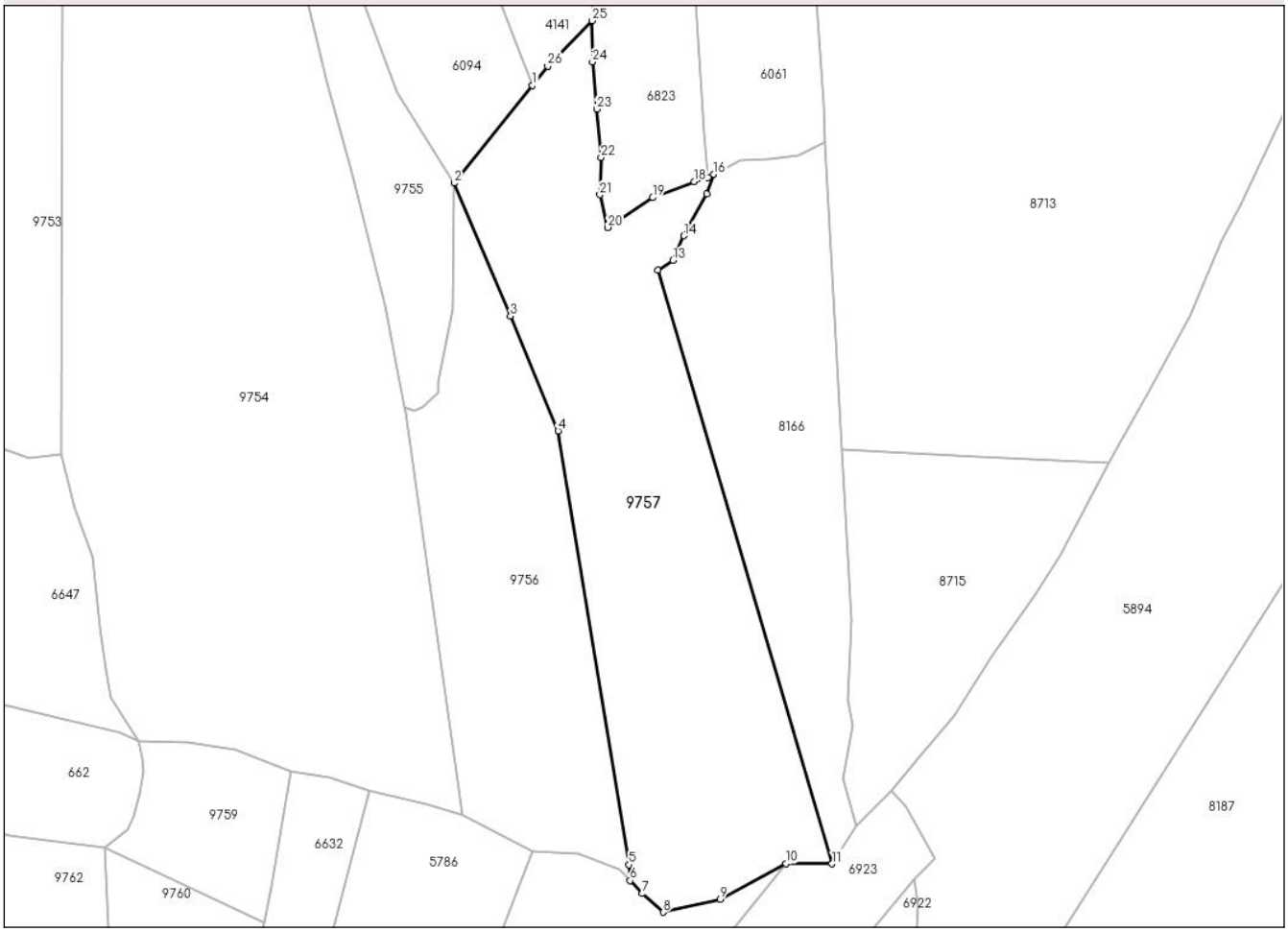

Date referitoare la teren

Crt	Categorie folosință	Intra vilan	Suprafaţa (mp)	Tarla	Parcelă	Nr. topo	Observaţii / Referinţe
1	padure	NU	27.750	UP VI	ua 36%	-	

Lungime Segmente

1) Valorile lungimilor segmentelor sunt obţinute din proiecţie în plan.

Punct început	X / Y	Punct sfârşit	X / Y	Lungime segment (** (m)
1	571.729,799 583.475,816	2	571.694,298 583.431,528	56.76
3	571.719,845 583.371,329	4	571.741,36 583.319,328	56.276
5	571.773,476 583.122,922	6	571.774,082 583.115,714	7.233
7	571.779,537 583.109,858	8	571.789,097 583.101,45	12.731
9	571.814,902 583.107,214	10	571.844,706 583.123,379	33.906

Punct început	X / Y	Punct sfârşit	X / Y	Lungime segment (** (m)
2	571.694,298 583.431,528	3	571.719,845 583.371,329	65.395
4	571.741,36 583.319,328	5	571.773,476 583.122,922	199.014
6	571.774,082 583.115,714	7	571.779,537 583.109,858	8.003
8	571.789,097 583.101,45	9	571.814,902 583.107,214	26.441
10	571.844,706 583.123,379	11	571.865,59 583.123,35	20.884

Document care conține date cu caracter personal, protejat de prevederile Regulamentului (UE) nr. 679/2016 și Legii 190/2018

Punct început	X / Y	Punct sfârşit	X / Y	Lungime segment (** (m)
11	571.865,59 583.123,35	12	571.786,74 583.392,14	280.117
13	571.793,44 583.396,51	14	571.798,5 583.407,66	12.244
15	571.808,71 583.426,6	16	571.811,79 583.435,53	9.446
17	571.809,359 583.434,101	18	571.803,187 583.432,112	6.485
19	571.784,288 583.424,952	20	571.764,007 583.411,438	24.371
21	571.760,388 583.426,254	22	571.760,914 583.443,097	16.851
23	571.758,969 583.465,071	24	571.756,959 583.486,332	21.356
25	571.756,792 583.505,05	26	571.736,737 583.484,471	28.735

Punct început	X / Y	Punct sfârşit	X / Y	Lungime segment (** (m)
12	571.786,74 583.392,14	13	571.793,44 583.396,51	7.999
14	571.798,5 583.407,66	15	571.808,71 583.426,6	21.517
16	571.811,79 583.435,53	17	571.809,359 583.434,101	2.82
18	571.803,187 583.432,112	19	571.784,288 583.424,952	20.21
20	571.764,007 583.411,438	21	571.760,388 583.426,254	15.252
22	571.760,914 583.443,097	23	571.758,969 583.465,071	22.06
24	571.756,959 583.486,332	25	571.756,792 583.505,05	18.719
26	571.736,737 583.484,471	1	571.729,799 583.475,816	11.093

** Lungimile segmentelor sunt determinate în planul de proiecţie Stereo 70 şi sunt rotunjite la 1 milimetru.
*** Distanţa dintre puncte este formată din segmente cumulate ce sunt mai mici decât valoarea 1 milimetru.

Document care conține date cu caracter personal, protejat de prevederile Regulamentului (UE) nr. 679/2016 și Legii 190/2018

DATE DESPRE IMOBILUL NR. 9758

Oficiul de Cadastru şi Publicitate Imobiliară NEAMT
Biroul de Cadastru şi Publicitate Imobiliară Bicaz

A. Partea I. Descrierea imobilului

TEREN Extravilan

Adresa: Jud. Neamt, pct. 'Up Vi, Ua 38%'

Nr. Crt	Nr cadastral Nr. topografic	Suprafaţa* (mp)	Observaţii / Referinţe
A1		10.000	Sector cadastral:166 Teren neimprejmuit;

B. Partea II. Proprietari şi acte

Inscrieri privitoare la dreptul de proprietate şi alte drepturi reale		Referinţe
9758 / 14/10/2024		
Act Administrativ nr. 6226, din 23/10/2024 emis de Primaria com. Damuc;		
B1	Inscrierea posesiei, drept de PROPRIETATE, dobandit prin Lege, cota actuala 1/1, cota initiala 1/1	A1
	1) **NEIDENTIFICAT NEIDENTIFICAT**, CIF:0000000000000	
Act Normativ nr. 7, din 13/03/1996 emis de Parlamentul României ((art.13));		
B2	Proprietar neidentificat, rezerva comisiei locale de fond funciar	A1

C. Partea III. SARCINI .

Inscrieri privind dezmembramintele dreptului de proprietate, drepturi reale de garanţie şi sarcini	Referinţe
NU SUNT	

Document care conține date cu caracter personal, protejat de prevederile Regulamentului (UE) nr. 679/2016 și Legii 190/2018

Anexa Nr. 1 La Partea I

Teren

Nr cadastral	Suprafaţa (mp)*	Observaţii / Referinţe
	10.000	

* Suprafaţa este determinată in planul de proiecţie Stereo 70.

DETALII LINIARE IMOBIL

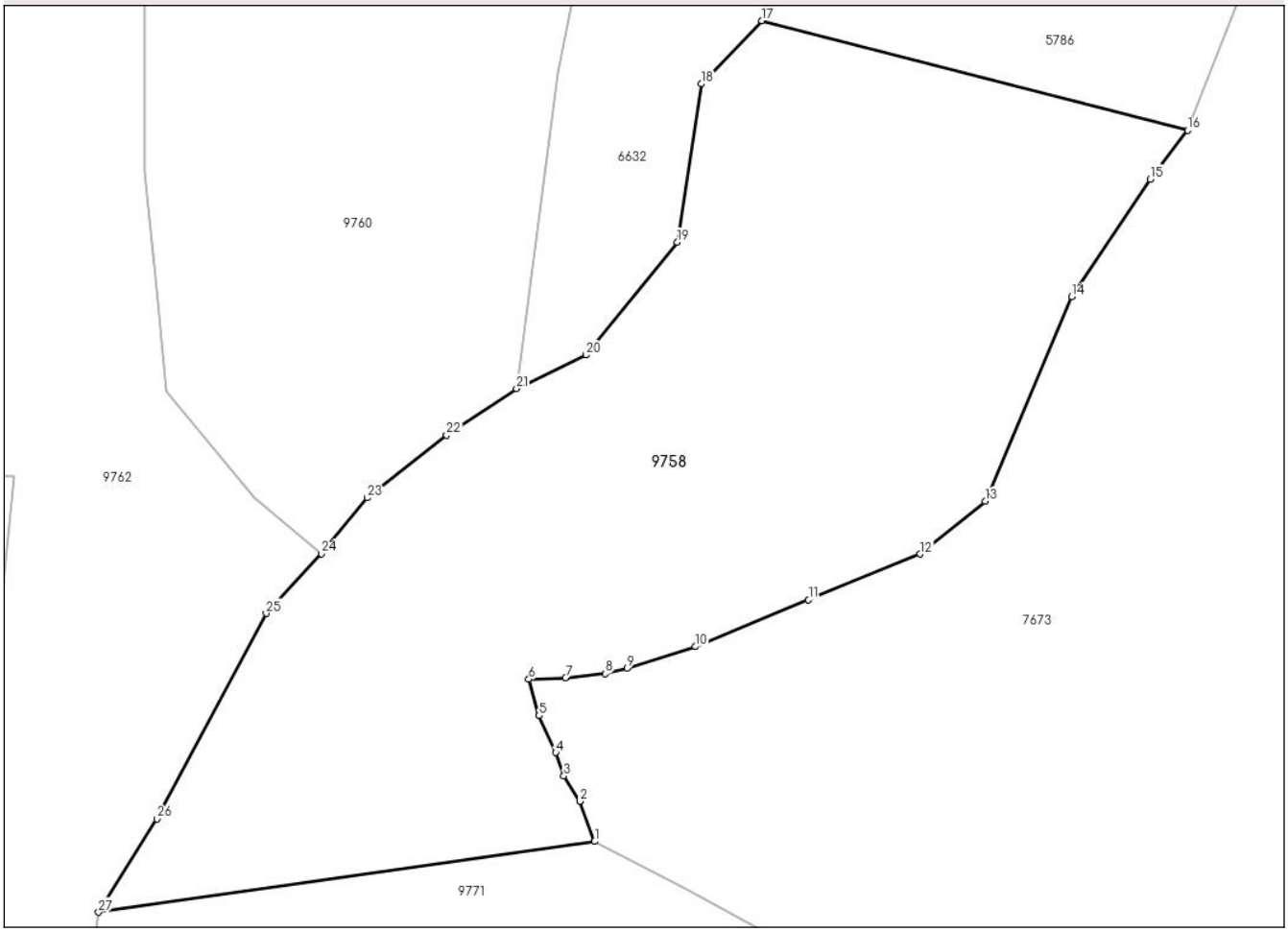

Date referitoare la teren

Crt	Categorie folosință	Intra vilan	Suprafaţa (mp)	Tarla	Parcelă	Nr. topo	Observaţii / Referinţe
1	padure	NU	10.000	UP VI	ua 38%	-	

Lungime Segmente

1) Valorile lungimilor segmentelor sunt obţinute din proiecţie în plan.

Punct început	X / Y	Punct sfârşit	X / Y	Lungime segment (** (m)
1	571.610,778 582.954,747	2	571.608,379 582.961,261	6.942
3	571.605,781 582.965,352	4	571.604,481 582.969,159	4.023
5	571.601,781 582.975,122	6	571.600,116 582.980,997	6.106
7	571.606,051 582.981,271	8	571.612,519 582.981,915	6.5
9	571.616,029 582.982,773	10	571.627,124 582.986,299	11.642

Punct început	X / Y	Punct sfârşit	X / Y	Lungime segment (** (m)
2	571.608,379 582.961,261	3	571.605,781 582.965,352	4.846
4	571.604,481 582.969,159	5	571.601,781 582.975,122	6.546
6	571.600,116 582.980,997	7	571.606,051 582.981,271	5.941
8	571.612,519 582.981,915	9	571.616,029 582.982,773	3.613
10	571.627,124 582.986,299	11	571.645,459 582.993,92	19.856

Document care conține date cu caracter personal, protejat de prevederile Regulamentului (UE) nr. 679/2016 și Legii 190/2018

Punct început	X / Y	Punct sfârşit	X / Y	Lungime segment (** (m)
11	571.645,459 582.993,92	12	571.663,555 583.001,291	19.54
13	571.674,089 583.009,851	14	571.688,138 583.042,948	35.955
15	571.700,848 583.062,004	16	571.706,898 583.069,918	9.962
17	571.637,88 583.087,656	18	571.628,095 583.077,423	14.158
19	571.624,161 583.051,812	20	571.609,381 583.033,528	23.511
21	571.598,101 583.028,091	22	571.586,791 583.020,545	13.596
23	571.573,93 583.010,392	24	571.566,498 583.001,359	11.697
25	571.557,521 582.991,675	26	571.539,812 582.958,388	37.705
27	571.530,366 582.943,296	1	571.610,778 582.954,747	81.223

Punct început	X / Y	Punct sfârşit	X / Y	Lungime segment (** (m)
12	571.663,555 583.001,291	13	571.674,089 583.009,851	13.573
14	571.688,138 583.042,948	15	571.700,848 583.062,004	22.906
16	571.706,898 583.069,918	17	571.637,88 583.087,656	71.261
18	571.628,095 583.077,423	19	571.624,161 583.051,812	25.911
20	571.609,381 583.033,528	21	571.598,101 583.028,091	12.522
22	571.586,791 583.020,545	23	571.573,93 583.010,392	16.386
24	571.566,498 583.001,359	25	571.557,521 582.991,675	13.205
26	571.539,812 582.958,388	27	571.530,366 582.943,296	17.804

** Lungimile segmentelor sunt determinate în planul de proiecţie Stereo 70 şi sunt rotunjite la 1 milimetru.
*** Distanţa dintre puncte este formată din segmente cumulate ce sunt mai mici decât valoarea 1 milimetru.

Document care conține date cu caracter personal, protejat de prevederile Regulamentului (UE) nr. 679/2016 și Legii 190/2018

DATE DESPRE IMOBILUL NR. 9759

Oficiul de Cadastru şi Publicitate Imobiliară NEAMT
Biroul de Cadastru şi Publicitate Imobiliară Bicaz

A. Partea I. Descrierea imobilului

TEREN Extravilan

Adresa: Jud. Neamt, pct. 'Damuc'

Nr. Crt	Nr cadastral Nr. topografic	Suprafaţa* (mp)	Observaţii / Referinţe
A1		4.389	Sector cadastral:166 Teren neimprejmuit;

B. Partea II. Proprietari şi acte

Inscrieri privitoare la dreptul de proprietate şi alte drepturi reale		Referinţe
9759 / 14/10/2024		
Act Administrativ nr. 6226, din 23/10/2024 emis de Primaria com. Damuc;		
B1	Inscrierea posesiei, drept de PROPRIETATE, dobandit prin Lege, cota actuala 1/1, cota initiala 1/1	A1
	1) **NEIDENTIFICAT NEIDENTIFICAT**, CIF:0000000000000	
Act Normativ nr. 7, din 13/03/1996 emis de Parlamentul României ((art.13));		
B2	Se noteaza mentiunea de proprietar neidentificat.	A1

C. Partea III. SARCINI .

Inscrieri privind dezmembramintele dreptului de proprietate, drepturi reale de garanţie şi sarcini	Referinţe
NU SUNT	

Document care conține date cu caracter personal, protejat de prevederile Regulamentului (UE) nr. 679/2016 și Legii 190/2018

Anexa Nr. 1 La Partea I

Teren

Nr cadastral	Suprafaţa (mp)*	Observaţii / Referinţe
	4.389	

* Suprafaţa este determinată in planul de proiecţie Stereo 70.

DETALII LINIARE IMOBIL

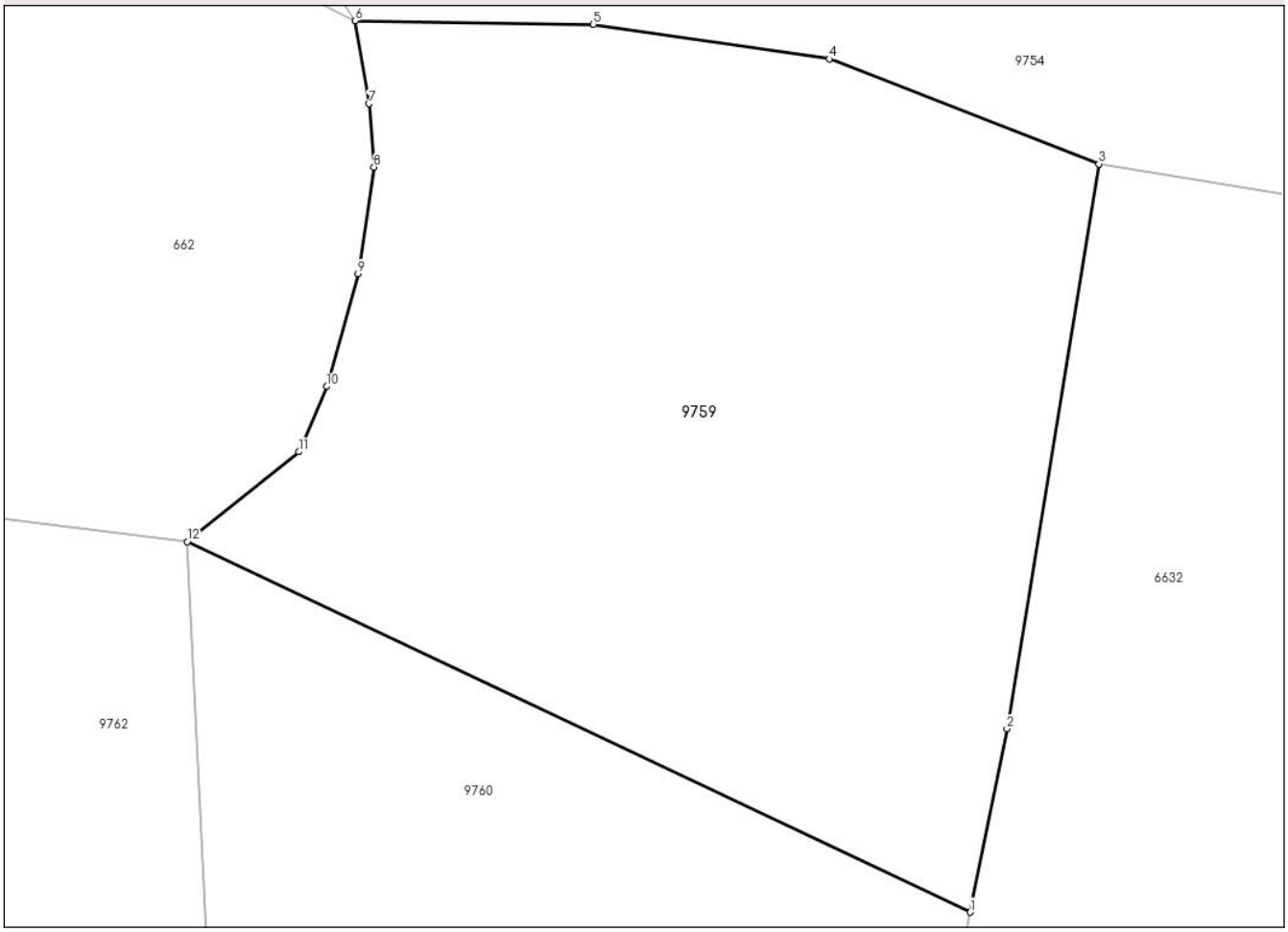

Date referitoare la teren

Crt	Categorie folosință	Intra vilan	Suprafaţa (mp)	Tarla	Parcelă	Nr. topo	Observaţii / Referinţe
1	faneata	NU	4.389	-	-	-	

Lungime Segmente
1) Valorile lungimilor segmentelor sunt obţinute din proiecţie în plan.

Punct început	X / Y	Punct sfârşit	X / Y	Lungime segment (** (m)
1	571.608,31 583.096,461	2	571.611,709 583.113,37	17.247
2	571.611,709 583.113,37	3	571.620,199 583.165,45	52.767
3	571.620,199 583.165,45	4	571.595,314 583.175,139	26.705
4	571.595,314 583.175,139	5	571.573,545 583.178,322	22.0
5	571.573,545 583.178,322	6	571.551,548 583.178,664	22.0

Document care conține date cu caracter personal, protejat de prevederile Regulamentului (UE) nr. 679/2016 și Legii 190/2018

Punct început	X / Y	Punct sfârşit	X / Y	Lungime segment (** (m)
6	571.551,548 583.178,664	7	571.552,824 583.171,006	7.764
7	571.552,824 583.171,006	8	571.553,28 583.165,172	5.852
8	571.553,28 583.165,172	9	571.551,822 583.155,327	9.952
9	571.551,822 583.155,327	10	571.548,904 583.144,935	10.794
10	571.548,904 583.144,935	11	571.546,352 583.138,918	6.536
11	571.546,352 583.138,918	12	571.536,051 583.130,623	13.226
12	571.536,051 583.130,623	1	571.608,31 583.096,461	79.928

** Lungimile segmentelor sunt determinate în planul de proiecţie Stereo 70 şi sunt rotunjite la 1 milimetru.
*** Distanţa dintre puncte este formată din segmente cumulate ce sunt mai mici decât valoarea 1 milimetru.

Document care conține date cu caracter personal, protejat de prevederile Regulamentului (UE) nr. 679/2016 și Legii 190/2018

DATE DESPRE IMOBILUL NR. 9760

Oficiul de Cadastru şi Publicitate Imobiliară NEAMT
Biroul de Cadastru şi Publicitate Imobiliară Bicaz

A. Partea I. Descrierea imobilului

TEREN Extravilan

Adresa: Jud. Neamt, pct. 'Damuc'

Nr. Crt	Nr cadastral Nr. topografic	Suprafaţa* (mp)	Observaţii / Referinţe
A1		6.320	Sector cadastral:166 Teren neimprejmuit;

B. Partea II. Proprietari şi acte

Inscrieri privitoare la dreptul de proprietate şi alte drepturi reale		Referinţe
9760 / 14/10/2024		
Act Administrativ nr. 6226, din 23/10/2024 emis de Primaria com. Damuc;		
B1	Inscrierea posesiei, drept de PROPRIETATE, dobandit prin Lege, cota actuala 1/1, cota initiala 1/1	A1
	1) **NEIDENTIFICAT NEIDENTIFICAT**, CIF:0000000000000	
Act Normativ nr. 7, din 13/03/1996 emis de Parlamentul României ((art.13));		
B2	Se noteaza mentiunea de proprietar neidentificat.	A1

C. Partea III. SARCINI .

Inscrieri privind dezmembramintele dreptului de proprietate, drepturi reale de garanţie şi sarcini	Referinţe
NU SUNT	

Document care conține date cu caracter personal, protejat de prevederile Regulamentului (UE) nr. 679/2016 și Legii 190/2018

Anexa Nr. 1 La Partea I

Teren

Nr cadastral	Suprafaţa (mp)*	Observaţii / Referinţe
	6.320	

* Suprafaţa este determinată in planul de proiecţie Stereo 70.

DETALII LINIARE IMOBIL

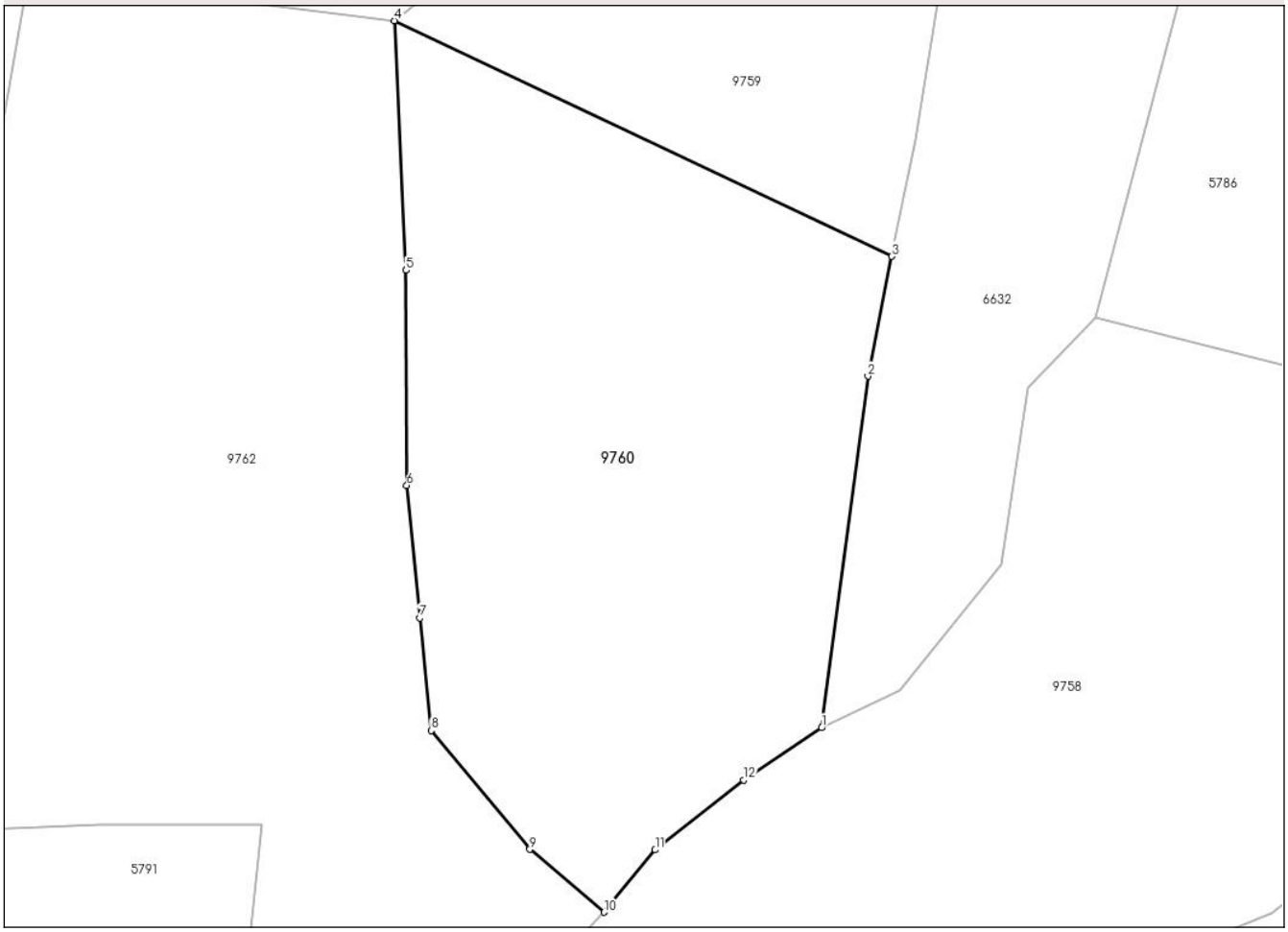

Date referitoare la teren

Crt	Categorie folosință	Intra vilan	Suprafaţa (mp)	Tarla	Parcelă	Nr. topo	Observaţii / Referinţe
1	pasune	NU	6.320	-	-	-	Pasune impadurita

Lungime Segmente
1) Valorile lungimilor segmentelor sunt obţinute din proiecţie în plan.

Punct început	X / Y	Punct sfârşit	X / Y	Lungime segment (** (m)
1	571.598,101 583.028,091	2	571.604,815 583.079,077	51.426
2	571.604,815 583.079,077	3	571.608,31 583.096,461	17.732
3	571.608,31 583.096,461	4	571.536,051 583.130,623	79.928
4	571.536,051 583.130,623	5	571.537,783 583.094,433	36.231
5	571.537,783 583.094,433	6	571.537,874 583.063,256	31.177

Document care conține date cu caracter personal, protejat de prevederile Regulamentului (UE) nr. 679/2016 și Legii 190/2018

Punct început	X / Y	Punct sfârşit	X / Y	Lungime segment (** (m)
6	571.537,874 583.063,256	7	571.539,788 583.044,021	19.33
7	571.539,788 583.044,021	8	571.541,429 583.027,704	16.399
8	571.541,429 583.027,704	9	571.555,741 583.010,475	22.398
9	571.555,741 583.010,475	10	571.566,498 583.001,359	14.1
10	571.566,498 583.001,359	11	571.573,93 583.010,392	11.697
11	571.573,93 583.010,392	12	571.586,791 583.020,545	16.386
12	571.586,791 583.020,545	1	571.598,101 583.028,091	13.596

** Lungimile segmentelor sunt determinate în planul de proiecţie Stereo 70 şi sunt rotunjite la 1 milimetru.
*** Distanţa dintre puncte este formată din segmente cumulate ce sunt mai mici decât valoarea 1 milimetru.

Document care conține date cu caracter personal, protejat de prevederile Regulamentului (UE) nr. 679/2016 și Legii 190/2018

DATE DESPRE IMOBILUL NR. 9761

Oficiul de Cadastru şi Publicitate Imobiliară NEAMT
Biroul de Cadastru şi Publicitate Imobiliară Bicaz

A. Partea I. Descrierea imobilului

TEREN Extravilan

Adresa: Jud. Neamt, pct. 'Damuc'

Nr. Crt	Nr cadastral Nr. topografic	Suprafaţa* (mp)	Observaţii / Referinţe
A1		23.722	Sector cadastral:166 Teren neimprejmuit;

B. Partea II. Proprietari şi acte

Inscrieri privitoare la dreptul de proprietate şi alte drepturi reale		Referinţe
9761 / 14/10/2024		
Act Administrativ nr. 6226, din 23/10/2024 emis de Primaria com. Damuc;		
B1	Inscrierea posesiei, drept de PROPRIETATE, dobandit prin Lege, cota actuala 1/1, cota initiala 1/1	A1
	1) **NEIDENTIFICAT NEIDENTIFICAT**, CIF:0000000000000	
Act Normativ nr. 7, din 13/03/1996 emis de Parlamentul României ((art.13));		
B2	Se noteaza mentiunea de proprietar neidentificat.	A1

C. Partea III. SARCINI .

Inscrieri privind dezmembramintele dreptului de proprietate, drepturi reale de garanţie şi sarcini	Referinţe
NU SUNT	

Document care conține date cu caracter personal, protejat de prevederile Regulamentului (UE) nr. 679/2016 și Legii 190/2018

Anexa Nr. 1 La Partea I

Teren

Nr cadastral	Suprafaţa (mp)*	Observaţii / Referinţe
	23.722	

* Suprafaţa este determinată in planul de proiecţie Stereo 70.

DETALII LINIARE IMOBIL

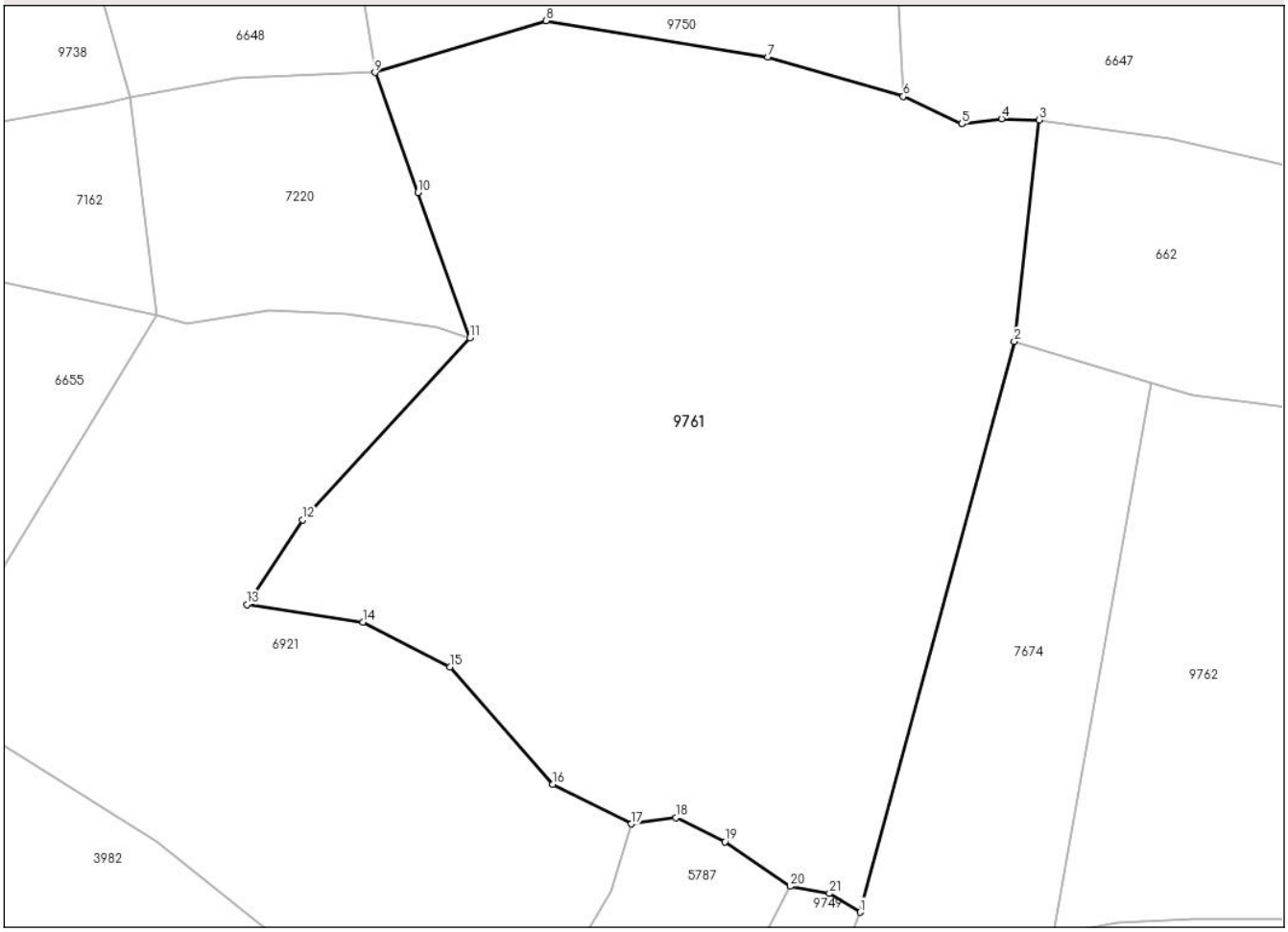

Date referitoare la teren

Crt	Categorie folosință	Intra vilan	Suprafaţa (mp)	Tarla	Parcelă	Nr. topo	Observaţii / Referinţe
1	pasune	NU	6.700	-	-	-	
2	pasune	NU	17.022	-	-	-	Pasune impadurita

Lungime Segmente

1) Valorile lungimilor segmentelor sunt obţinute din proiecţie în plan.

Punct început	X / Y	Punct sfârşit	X / Y	Lungime segment (** (m)
1	571.415,514 583.015,698	2	571.451,472 583.148,593	137.674
3	571.457,264 583.200,093	4	571.448,506 583.200,396	8.763
5	571.439,271 583.199,182	6	571.425,578 583.205,585	15.116
7	571.394,058 583.214,771	8	571.342,349 583.223,194	52.391

Punct început	X / Y	Punct sfârşit	X / Y	Lungime segment (** (m)
2	571.451,472 583.148,593	3	571.457,264 583.200,093	51.825
4	571.448,506 583.200,396	5	571.439,271 583.199,182	9.314
6	571.425,578 583.205,585	7	571.394,058 583.214,771	32.831
8	571.342,349 583.223,194	9	571.302,472 583.211,145	41.658

Document care conține date cu caracter personal, protejat de prevederile Regulamentului (UE) nr. 679/2016 și Legii 190/2018

Punct început	X / Y	Punct sfârşit	X / Y	Lungime segment (** (m)
9	571.302,472 583.211,145	10	571.312,496 583.183,164	29.722
11	571.324,576 583.149,441	12	571.285,7 583.107,031	57.532
13	571.272,679 583.087,314	14	571.299,651 583.083,221	27.281
15	571.319,926 583.072,805	16	571.343,921 583.045,461	36.379
17	571.362,232 583.036,224	18	571.372,608 583.037,671	10.476
19	571.384,07 583.032,122	20	571.399,227 583.021,731	18.377
21	571.408,396 583.020,041	1	571.415,514 583.015,698	8.338

Punct început	X / Y	Punct sfârşit	X / Y	Lungime segment (** (m)
10	571.312,496 583.183,164	11	571.324,576 583.149,441	35.821
12	571.285,7 583.107,031	13	571.272,679 583.087,314	23.629
14	571.299,651 583.083,221	15	571.319,926 583.072,805	22.794
16	571.343,921 583.045,461	17	571.362,232 583.036,224	20.509
18	571.372,608 583.037,671	19	571.384,07 583.032,122	12.735
20	571.399,227 583.021,731	21	571.408,396 583.020,041	9.323

** Lungimile segmentelor sunt determinate în planul de proiecţie Stereo 70 şi sunt rotunjite la 1 milimetru.
*** Distanţa dintre puncte este formată din segmente cumulate ce sunt mai mici decât valoarea 1 milimetru.

Document care conține date cu caracter personal, protejat de prevederile Regulamentului (UE) nr. 679/2016 și Legii 190/2018

DATE DESPRE IMOBILUL NR. 9762

Oficiul de Cadastru şi Publicitate Imobiliară NEAMT
Biroul de Cadastru şi Publicitate Imobiliară Bicaz

A. Partea I. Descrierea imobilului

TEREN Extravilan

Adresa: Jud. Neamt, pct. 'Damuc'

Nr. Crt	Nr cadastral Nr. topografic	Suprafaţa* (mp)	Observaţii / Referinţe
A1		25.672	Sector cadastral:166 Teren neimprejmuit;

B. Partea II. Proprietari şi acte

Inscrieri privitoare la dreptul de proprietate şi alte drepturi reale		Referinţe
9762 / 14/10/2024		
Act Administrativ nr. 6226, din 23/10/2024 emis de Primaria com. Damuc;		
B1	Inscrierea posesiei, drept de PROPRIETATE, dobandit prin Lege, cota actuala 1/1, cota initiala 1/1	A1
	1) **NEIDENTIFICAT NEIDENTIFICAT**, CIF:0000000000000	
Act Normativ nr. 7, din 13/03/1996 emis de Parlamentul României ((art.13));		
B2	Se noteaza mentiunea de proprietar neidentificat.	A1

C. Partea III. SARCINI .

Inscrieri privind dezmembramintele dreptului de proprietate, drepturi reale de garanţie şi sarcini	Referinţe
NU SUNT	

Document care conține date cu caracter personal, protejat de prevederile Regulamentului (UE) nr. 679/2016 și Legii 190/2018

Anexa Nr. 1 La Partea I

Teren

Nr cadastral	Suprafaţa (mp)*	Observaţii / Referinţe
	25.672	

* Suprafaţa este determinată in planul de proiecţie Stereo 70.

DETALII LINIARE IMOBIL

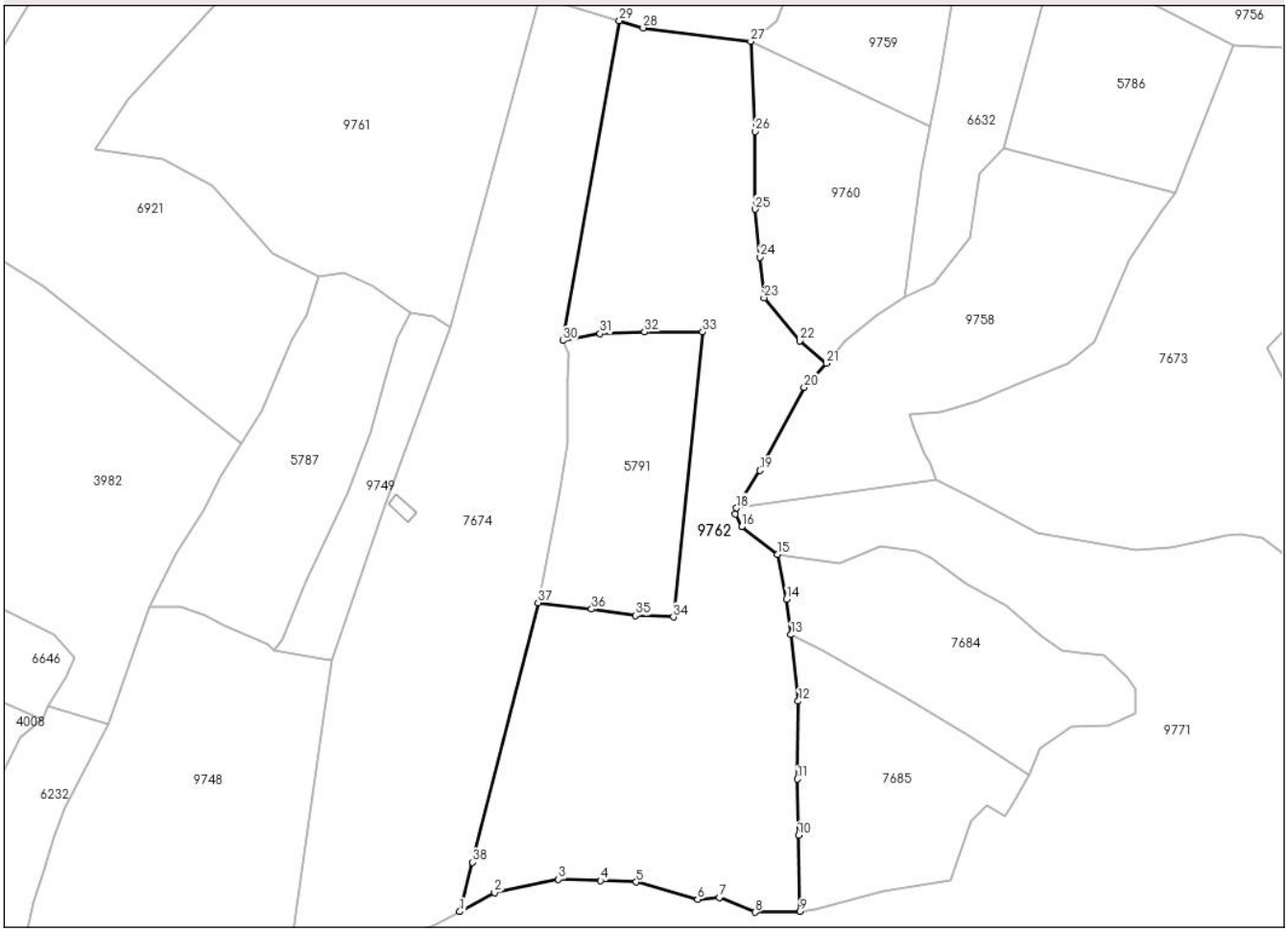

Date referitoare la teren

Crt	Categorie folosință	Intra vilan	Suprafaţa (mp)	Tarla	Parcelă	Nr. topo	Observaţii / Referinţe
1	pasune	NU	25.672	-	-	-	Pasune impadurita

Lungime Segmente

1) Valorile lungimilor segmentelor sunt obţinute din proiecţie în plan.

Punct început	X / Y	Punct sfârşit	X / Y	Lungime segment (** (m)
1	571.419,123 582.781,263	2	571.433,161 582.788,895	15.979
3	571.458,731 582.794,27	4	571.475,721 582.793,685	17.0
5	571.490,05 582.793,191	6	571.514,665 582.786,16	25.599
7	571.523,529 582.786,984	8	571.537,838 582.781,047	15.492
9	571.555,803 582.781,333	10	571.555,234 582.811,981	30.653

Punct început	X / Y	Punct sfârşit	X / Y	Lungime segment (** (m)
2	571.433,161 582.788,895	3	571.458,731 582.794,27	26.129
4	571.475,721 582.793,685	5	571.490,05 582.793,191	14.338
6	571.514,665 582.786,16	7	571.523,529 582.786,984	8.902
8	571.537,838 582.781,047	9	571.555,803 582.781,333	17.967
10	571.555,234 582.811,981	11	571.554,814 582.834,537	22.56

Document care conține date cu caracter personal, protejat de prevederile Regulamentului (UE) nr. 679/2016 și Legii 190/2018

Punct început	X / Y	Punct sfârşit	X / Y	Lungime segment (** (m)
11	571.554,814 582.834,537	12	571.555,21 582.865,786	31.252
13	571.552,278 582.892,468	14	571.550,421 582.906,703	14.356
15	571.546,903 582.924,726	16	571.532,399 582.935,747	18.216
17	571.529,911 582.940,796	18	571.530,366 582.943,296	2.541
19	571.539,812 582.958,388	20	571.557,521 582.991,675	37.705
21	571.566,498 583.001,359	22	571.555,741 583.010,475	14.1
23	571.541,429 583.027,704	24	571.539,788 583.044,021	16.399
25	571.537,874 583.063,256	26	571.537,783 583.094,433	31.177
27	571.536,051 583.130,623	28	571.492,821 583.136,021	43.566
29	571.483,297 583.138,916	30	571.460,638 583.010,51	130.39
31	571.475,493 583.013,27	32	571.493,349 583.013,994	17.871
33	571.516,755 583.013,994	34	571.505,007 582.899,546	115.049
35	571.489,729 582.900,1	36	571.472,114 582.902,754	17.814
37	571.450,624 582.905,303	38	571.424,169 582.801,13	107.48

Punct început	X / Y	Punct sfârşit	X / Y	Lungime segment (** (m)
12	571.555,21 582.865,786	13	571.552,278 582.892,468	26.843
14	571.550,421 582.906,703	15	571.546,903 582.924,726	18.363
16	571.532,399 582.935,747	17	571.529,911 582.940,796	5.629
18	571.530,366 582.943,296	19	571.539,812 582.958,388	17.804
20	571.557,521 582.991,675	21	571.566,498 583.001,359	13.205
22	571.555,741 583.010,475	23	571.541,429 583.027,704	22.398
24	571.539,788 583.044,021	25	571.537,874 583.063,256	19.33
26	571.537,783 583.094,433	27	571.536,051 583.130,623	36.231
28	571.492,821 583.136,021	29	571.483,297 583.138,916	9.954
30	571.460,638 583.010,51	31	571.475,493 583.013,27	15.109
32	571.493,349 583.013,994	33	571.516,755 583.013,994	23.406
34	571.505,007 582.899,546	35	571.489,729 582.900,1	15.288
36	571.472,114 582.902,754	37	571.450,624 582.905,303	21.641
38	571.424,169 582.801,13	1	571.419,123 582.781,263	20.498

**** Lungimile segmentelor sunt determinate în planul de proiecţie Stereo 70 şi sunt rotunjite la 1 milimetru.**
***** Distanţa dintre puncte este formată din segmente cumulate ce sunt mai mici decât valoarea 1 milimetru.**

Document care conține date cu caracter personal, protejat de prevederile Regulamentului (UE) nr. 679/2016 și Legii 190/2018

DATE DESPRE IMOBILUL NR. 9763

Oficiul de Cadastru şi Publicitate Imobiliară NEAMT
Biroul de Cadastru şi Publicitate Imobiliară Bicaz

A. Partea I. Descrierea imobilului

TEREN Extravilan

Adresa: Jud. Neamt, pct. 'Damuc'

Nr. Crt	Nr cadastral Nr. topografic	Suprafaţa* (mp)	Observaţii / Referinţe
A1		13.356	Sector cadastral:166 Teren neimprejmuit;

B. Partea II. Proprietari şi acte

Inscrieri privitoare la dreptul de proprietate şi alte drepturi reale		Referinţe
9763 / 14/10/2024		
Act Administrativ nr. 6226, din 23/10/2024 emis de Primaria com. Damuc;		
B1	Inscrierea posesiei, drept de PROPRIETATE, dobandit prin Lege, cota actuala 1/1, cota initiala 1/1	A1
	1) **NEIDENTIFICAT NEIDENTIFICAT**, CIF:0000000000000	
Act Normativ nr. 7, din 13/03/1996 emis de Parlamentul României ((art.13));		
B2	Se noteaza mentiunea de proprietar neidentificat.	A1

C. Partea III. SARCINI .

Inscrieri privind dezmembramintele dreptului de proprietate, drepturi reale de garanţie şi sarcini	Referinţe
NU SUNT	

Document care conține date cu caracter personal, protejat de prevederile Regulamentului (UE) nr. 679/2016 și Legii 190/2018

Anexa Nr. 1 La Partea I

Teren

Nr cadastral	Suprafaţa (mp)*	Observaţii / Referinţe
	13.356	

* Suprafaţa este determinată in planul de proiecţie Stereo 70.

DETALII LINIARE IMOBIL

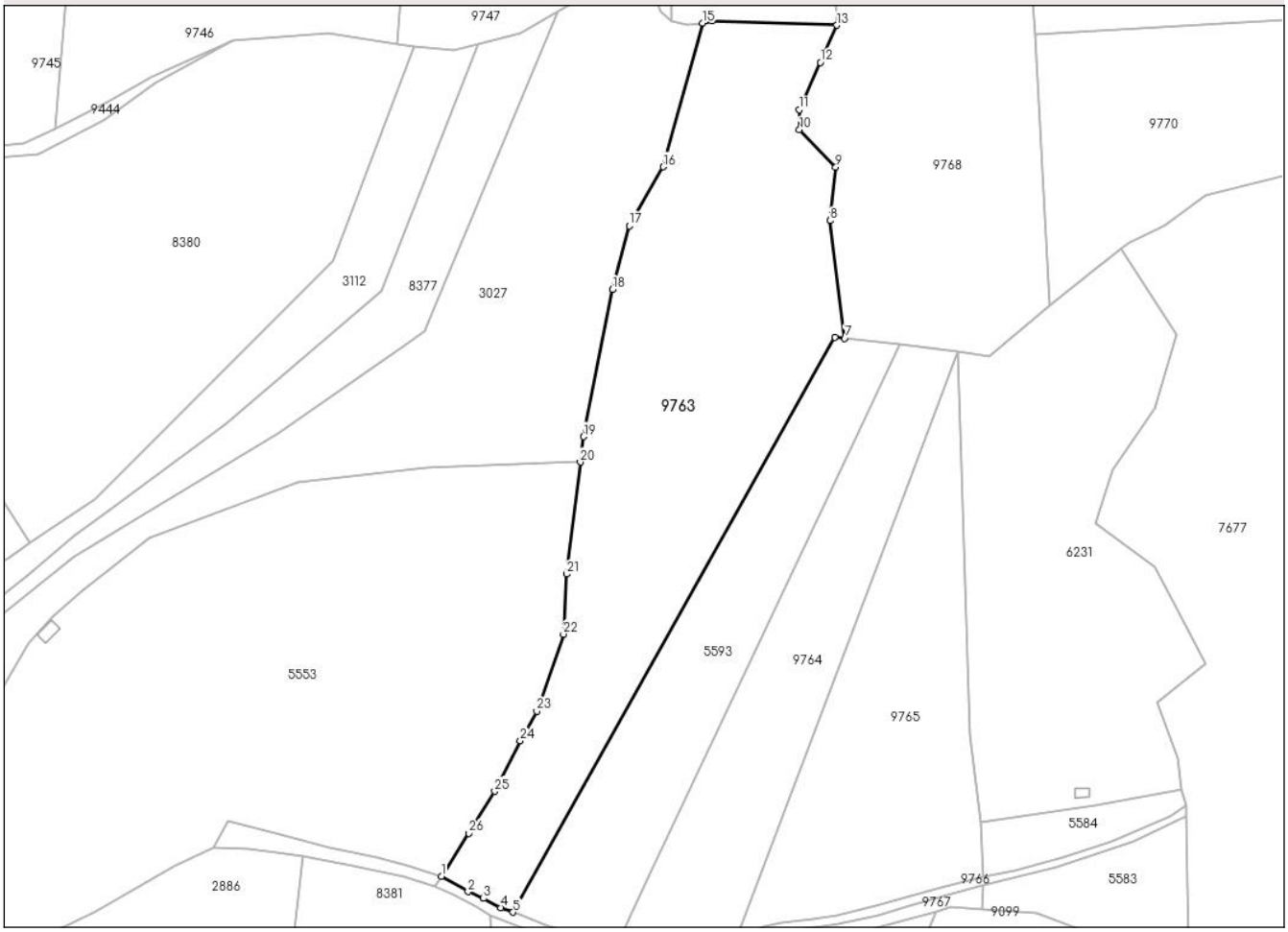

Date referitoare la teren

Crt	Categorie folosință	Intra vilan	Suprafaţa (mp)	Tarla	Parcelă	Nr. topo	Observaţii / Referinţe
1	pasune	NU	13.356	-	-	-	Pasune impadurita

Lungime Segmente

1) Valorile lungimilor segmentelor sunt obţinute din proiecţie în plan.

Punct început	X / Y	Punct sfârşit	X / Y	Lungime segment (** (m)
1	571.138,452 582.400,669	2	571.147,005 582.395,698	9.893
3	571.151,911 582.393,554	4	571.157,381 582.390,599	6.217
5	571.161,413 582.389,144	6	571.264,611 582.573,214	211.025
7	571.267,731 582.572,935	8	571.263,099 582.610,603	37.952
9	571.264,854 582.627,705	10	571.253,227 582.639,765	16.752

Punct început	X / Y	Punct sfârşit	X / Y	Lungime segment (** (m)
2	571.147,005 582.395,698	3	571.151,911 582.393,554	5.354
4	571.157,381 582.390,599	5	571.161,413 582.389,144	4.286
6	571.264,611 582.573,214	7	571.267,731 582.572,935	3.132
8	571.263,099 582.610,603	9	571.264,854 582.627,705	17.192
10	571.253,227 582.639,765	11	571.253,135 582.646,174	6.41

Document care conține date cu caracter personal, protejat de prevederile Regulamentului (UE) nr. 679/2016 și Legii 190/2018

Punct început	X / Y	Punct sfârşit	X / Y	Lungime segment (** (m)
11	571.253,135 582.646,174	12	571.259,935 582.661,303	16.587
13	571.265,247 582.673,247	14	571.225,275 582.674,677	39.998
15	571.222,131 582.673,946	16	571.209,49 582.627,856	47.792
17	571.198,645 582.609,035	18	571.193,222 582.588,62	21.123
19	571.183,971 582.541,409	20	571.182,966 582.533,317	8.154
21	571.178,508 582.497,429	22	571.177,585 582.478,203	19.248
23	571.169,06 582.453,489	24	571.163,751 582.444,084	10.8
25	571.155,528 582.427,848	26	571.147,261 582.414,384	15.799

Punct început	X / Y	Punct sfârşit	X / Y	Lungime segment (** (m)
12	571.259,935 582.661,303	13	571.265,247 582.673,247	13.072
14	571.225,275 582.674,677	15	571.222,131 582.673,946	3.228
16	571.209,49 582.627,856	17	571.198,645 582.609,035	21.722
18	571.193,222 582.588,62	19	571.183,971 582.541,409	48.109
20	571.182,966 582.533,317	21	571.178,508 582.497,429	36.164
22	571.177,585 582.478,203	23	571.169,06 582.453,489	26.143
24	571.163,751 582.444,084	25	571.155,528 582.427,848	18.2
26	571.147,261 582.414,384	1	571.138,452 582.400,669	16.3

** Lungimile segmentelor sunt determinate în planul de proiecţie Stereo 70 şi sunt rotunjite la 1 milimetru.
*** Distanţa dintre puncte este formată din segmente cumulate ce sunt mai mici decât valoarea 1 milimetru.

Document care conține date cu caracter personal, protejat de prevederile Regulamentului (UE) nr. 679/2016 și Legii 190/2018

DATE DESPRE IMOBILUL NR. 9764

Oficiul de Cadastru şi Publicitate Imobiliară NEAMT
Biroul de Cadastru şi Publicitate Imobiliară Bicaz

A. Partea I. Descrierea imobilului

TEREN Extravilan

Adresa: Jud. Neamt, pct. 'Damuc'

Nr. Crt	Nr cadastral Nr. topografic	Suprafaţa* (mp)	Observaţii / Referinţe
A1		5.456	Sector cadastral:166 Teren neimprejmuit;

B. Partea II. Proprietari şi acte

Inscrieri privitoare la dreptul de proprietate şi alte drepturi reale		Referinţe
9764 / 14/10/2024		
Act Administrativ nr. 6226, din 23/10/2024 emis de Parlamentul României;		
B1	Inscrierea posesiei, drept de PROPRIETATE, dobandit prin Lege, cota actuala 1/1, cota initiala 1/1	A1
	1) **NEIDENTIFICAT NEIDENTIFICAT**, CIF:0000000000000	
Act Normativ nr. 7, din 13/03/1996 emis de Parlamentul României ((art.13));		
B2	Se noteaza mentiunea de proprietar neidentificat.	A1

C. Partea III. SARCINI .

Inscrieri privind dezmembramintele dreptului de proprietate, drepturi reale de garanţie şi sarcini	Referinţe
NU SUNT	

Document care conține date cu caracter personal, protejat de prevederile Regulamentului (UE) nr. 679/2016 și Legii 190/2018

Anexa Nr. 1 La Partea I

Teren

Nr cadastral	Suprafaţa (mp)*	Observaţii / Referinţe
	5.456	

* Suprafaţa este determinată in planul de proiecţie Stereo 70.

DETALII LINIARE IMOBIL

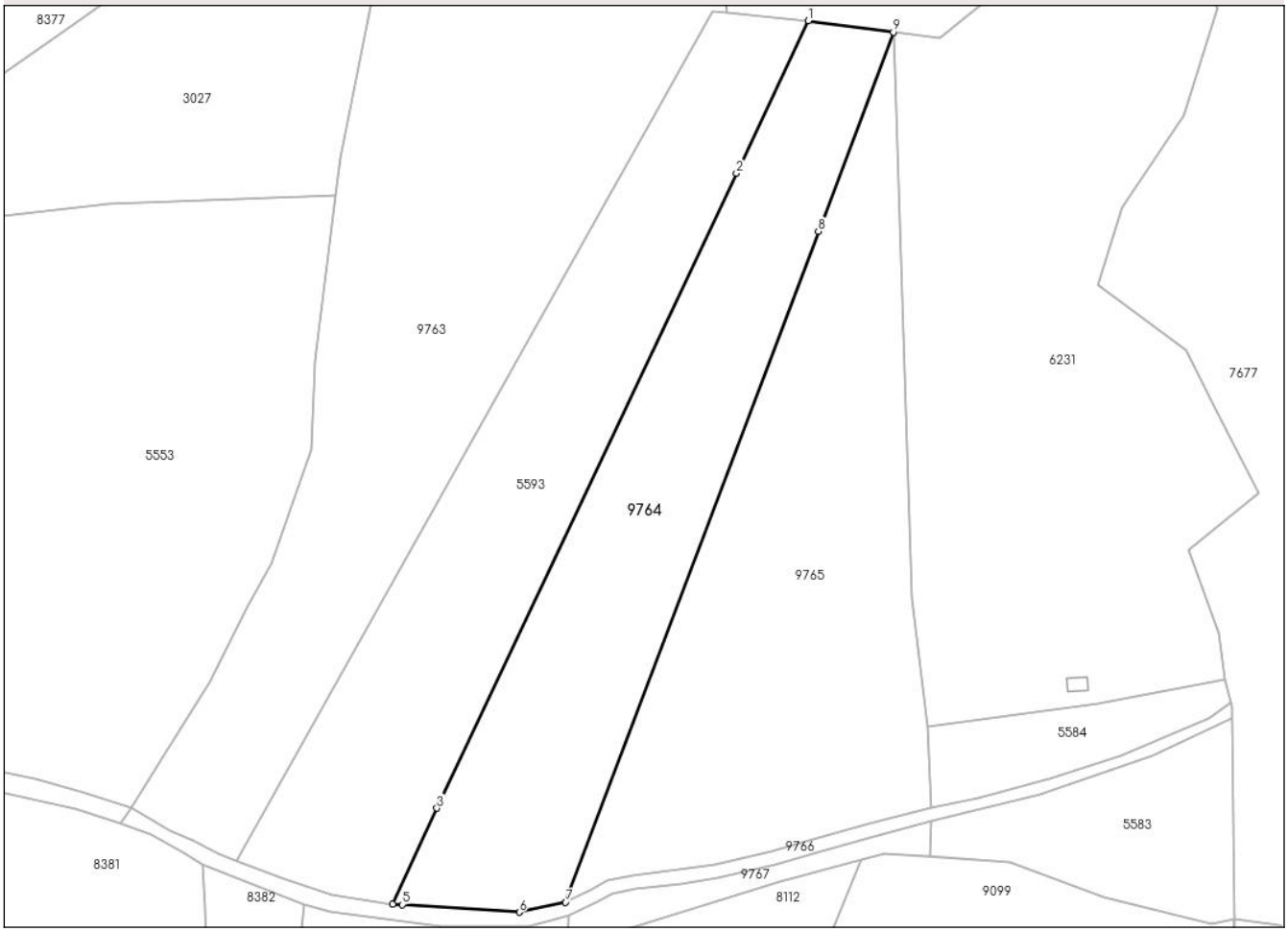

Date referitoare la teren

Crt	Categorie folosință	Intra vilan	Suprafaţa (mp)	Tarla	Parcelă	Nr. topo	Observaţii / Referinţe
1	pasune	NU	4.645	-	-	-	Pasune impadurita
2	pasune	NU	811	-	-	-	

Lungime Segmente
1) Valorile lungimilor segmentelor sunt obţinute din proiecţie în plan.

Punct început	X / Y	Punct sfârşit	X / Y	Lungime segment (** (m)
1	571.285,459 582.571,14	2	571.269,851 582.538,079	36.56
2	571.269,851 582.538,079	3	571.204,878 582.400,457	152.188
3	571.204,878 582.400,457	4	571.195,276 582.379,593	22.967
4	571.195,276 582.379,593	5	571.197,357 582.379,546	2.082

Document care conține date cu caracter personal, protejat de prevederile Regulamentului (UE) nr. 679/2016 și Legii 190/2018

Punct început	X / Y	Punct sfârşit	X / Y	Lungime segment (** (m)
5	571.197,357 582.379,546	6	571.222,732 582.377,909	25.428
6	571.222,732 582.377,909	7	571.232,764 582.380,088	10.266
7	571.232,764 582.380,088	8	571.287,628 582.525,471	155.391
8	571.287,628 582.525,471	9	571.303,923 582.568,652	46.153
9	571.303,923 582.568,652	1	571.285,459 582.571,14	18.631

** Lungimile segmentelor sunt determinate în planul de proiecţie Stereo 70 şi sunt rotunjite la 1 milimetru.
*** Distanţa dintre puncte este formată din segmente cumulate ce sunt mai mici decât valoarea 1 milimetru.

Document care conține date cu caracter personal, protejat de prevederile Regulamentului (UE) nr. 679/2016 și Legii 190/2018

DATE DESPRE IMOBILUL NR. 9765

Oficiul de Cadastru şi Publicitate Imobiliară NEAMT
Biroul de Cadastru şi Publicitate Imobiliară Bicaz

A. Partea I. Descrierea imobilului

TEREN Extravilan

Adresa: Jud. Neamt, pct. 'Damuc'

Nr. Crt	Nr cadastral Nr. topografic	Suprafaţa* (mp)	Observaţii / Referinţe
A1		6.573	Sector cadastral:166 Teren neimprejmuit;

B. Partea II. Proprietari şi acte

Inscrieri privitoare la dreptul de proprietate şi alte drepturi reale		Referinţe
9765 / 14/10/2024		
Act Administrativ nr. 6226, din 23/10/2024 emis de Primaria com. Damuc;		
B1	Inscrierea posesiei, drept de PROPRIETATE, dobandit prin Lege, cota actuala 1/1, cota initiala 1/1	A1
	1) **NEIDENTIFICAT NEIDENTIFICAT**, CIF:0000000000000	
Act Administrativ nr. 7, din 13/03/1996 emis de Primaria com. Damuc ((art.13));		
B2	Se noteaza mentiunea de proprietar neidentificat., cota actuala 1/1, cota initiala 1/1	A1

C. Partea III. SARCINI .

Inscrieri privind dezmembramintele dreptului de proprietate, drepturi reale de garanţie şi sarcini	Referinţe
NU SUNT	

Document care conține date cu caracter personal, protejat de prevederile Regulamentului (UE) nr. 679/2016 și Legii 190/2018

Anexa Nr. 1 La Partea I

Teren

Nr cadastral	Suprafaţa (mp)*	Observaţii / Referinţe
	6.573	

* Suprafaţa este determinată in planul de proiecţie Stereo 70.

DETALII LINIARE IMOBIL

Date referitoare la teren

Crt	Categorie folosință	Intra vilan	Suprafaţa (mp)	Tarla	Parcelă	Nr. topo	Observaţii / Referinţe
1	pasune	NU	6.573	-	-	-	Pasune impadurita

Lungime Segmente
1) Valorile lungimilor segmentelor sunt obţinute din proiecţie în plan.

Punct început	X / Y	Punct sfârşit	X / Y	Lungime segment (** (m)
1	571.303,923 582.568,652	2	571.287,628 582.525,471	46.153
2	571.287,628 582.525,471	3	571.232,764 582.380,088	155.391
3	571.232,764 582.380,088	4	571.238,087 582.382,762	5.957
4	571.238,087 582.382,762	5	571.241,885 582.384,734	4.279
5	571.241,885 582.384,734	6	571.247,405 582.385,954	5.653

Document care conține date cu caracter personal, protejat de prevederile Regulamentului (UE) nr. 679/2016 și Legii 190/2018

Punct început	X / Y	Punct sfârşit	X / Y	Lungime segment (** (m)
6	571.247,405 582.385,954	7	571.257,342 582.387,068	9.999
7	571.257,342 582.387,068	8	571.265,185 582.388,268	7.934
8	571.265,185 582.388,268	9	571.277,556 582.391,055	12.681
9	571.277,556 582.391,055	10	571.287,529 582.394,118	10.433
10	571.287,529 582.394,118	11	571.298,769 582.397,187	11.651
11	571.298,769 582.397,187	12	571.312,136 582.400,682	13.816
12	571.312,136 582.400,682	13	571.311,43 582.418,043	17.375
13	571.311,43 582.418,043	14	571.307,862 582.445,911	28.095
14	571.307,862 582.445,911	1	571.303,923 582.568,652	122.804

** Lungimile segmentelor sunt determinate în planul de proiecţie Stereo 70 şi sunt rotunjite la 1 milimetru.
*** Distanţa dintre puncte este formată din segmente cumulate ce sunt mai mici decât valoarea 1 milimetru.

Document care conține date cu caracter personal, protejat de prevederile Regulamentului (UE) nr. 679/2016 și Legii 190/2018

DATE DESPRE IMOBILUL NR. 9766

Oficiul de Cadastru şi Publicitate Imobiliară NEAMT
Biroul de Cadastru şi Publicitate Imobiliară Bicaz

A. Partea I. Descrierea imobilului

TEREN Extravilan

Adresa: Jud. Neamt, pct. 'Damuc'

Nr. Crt	Nr cadastral Nr. topografic	Suprafaţa* (mp)	Observaţii / Referinţe
A1		770	Sector cadastral:166 Teren neimprejmuit;

B. Partea II. Proprietari şi acte

Inscrieri privitoare la dreptul de proprietate şi alte drepturi reale		Referinţe
9766 / 14/10/2024		
Act Administrativ nr. 6226, din 23/10/2024 emis de Primaria com. Damuc;		
B1	Inscrierea posesiei, drept de PROPRIETATE, dobandit prin Lege, cota actuala 1/1, cota initiala 1/1	A1
	1) **NEIDENTIFICAT NEIDENTIFICAT**, CIF:0000000000000	
Act Normativ nr. 7, din 13/03/1996 emis de Parlamentul României ((art.13));		
B2	Se noteaza mentiunea de proprietar neidentificat., dobandit prin Lege	A1

C. Partea III. SARCINI .

Inscrieri privind dezmembramintele dreptului de proprietate, drepturi reale de garanţie şi sarcini	Referinţe
NU SUNT	

Document care conține date cu caracter personal, protejat de prevederile Regulamentului (UE) nr. 679/2016 și Legii 190/2018

Anexa Nr. 1 La Partea I

Teren

Nr cadastral	Suprafaţa (mp)*	Observaţii / Referinţe
	770	

* Suprafaţa este determinată in planul de proiecţie Stereo 70.

DETALII LINIARE IMOBIL

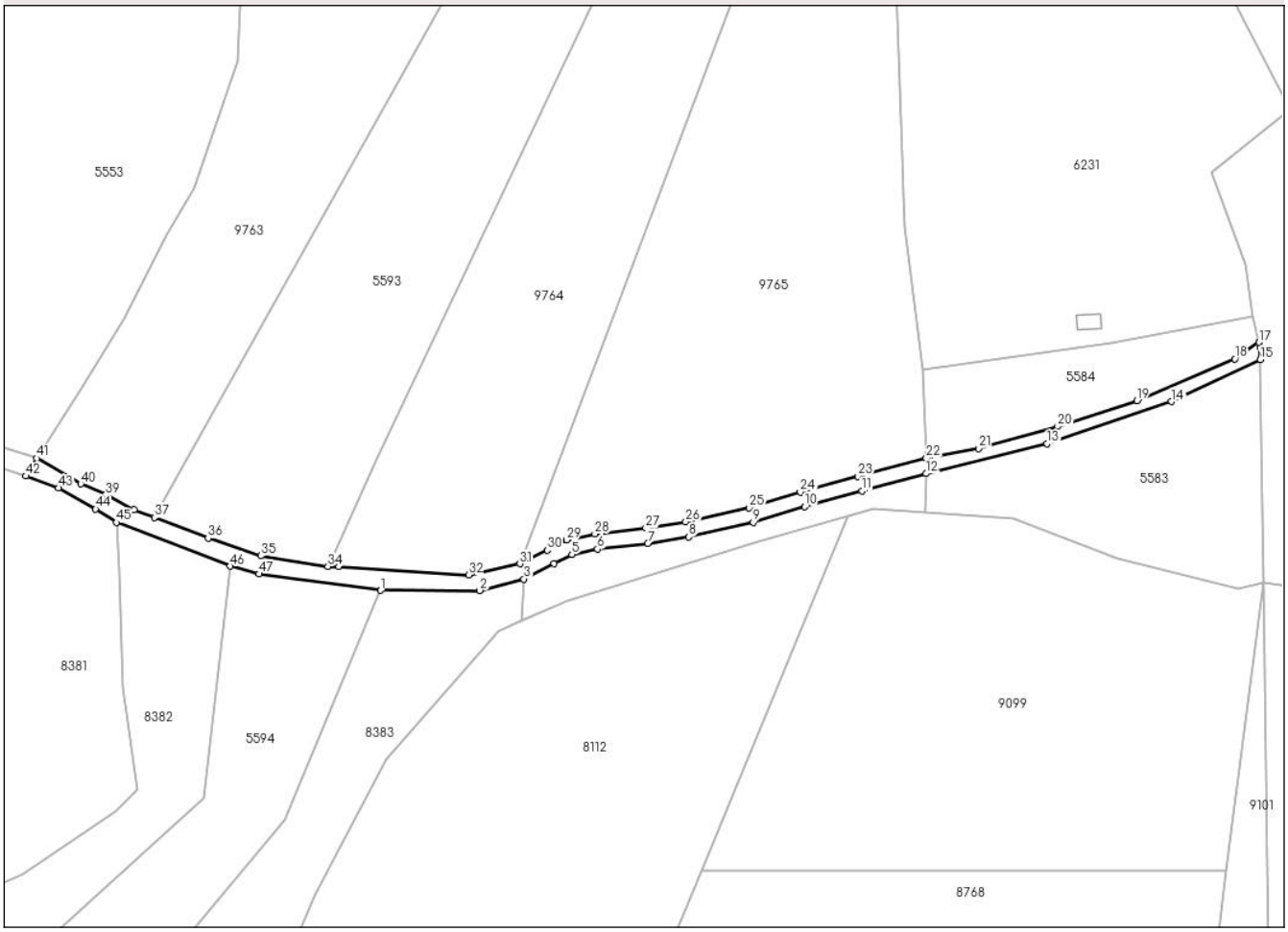

Date referitoare la teren

Crt	Categorie folosință	Intra vilan	Suprafaţa (mp)	Tarla	Parcelă	Nr. topo	Observaţii / Referinţe
1	drum	NU	770	-	-	-	

Lungime Segmente

1) Valorile lungimilor segmentelor sunt obţinute din proiecţie în plan.

Punct început	X / Y	Punct sfârşit	X / Y	Lungime segment
1	571.205,56 582.374,899	2	571.224,912 582.374,88	19.352
4	571.239,456 582.380,093	5	571.242,918 582.381,89	3.901
7	571.257,736 582.384,094	8	571.265,743 582.385,318	8.1
10	571.288,364 582.391,237	11	571.299,555 582.394,292	11.6
13	571.335,754 582.403,556	14	571.360,037 582.411,742	25.626
16	571.377,362 582.422,246	17	571.377,09 582.423,29	1.079

Punct început	X / Y	Punct sfârşit	X / Y	Lungime segment
2	571.224,912 582.374,88	3	571.233,57 582.377,108	8.94
5	571.242,918 582.381,89	6	571.247,897 582.382,991	5.099
8	571.265,743 582.385,318	9	571.278,327 582.388,154	12.9
11	571.299,555 582.394,292	12	571.312,153 582.397,69	13.048
14	571.360,037 582.411,742	15	571.377,362 582.419,927	19.161
17	571.377,09 582.423,29	18	571.372,399 582.420,088	5.68

Punct început	X / Y	Punct sfârşit	X / Y	Lungime segment
3	571.233,57 582.377,108	4	571.239,456 582.380,093	6.6
6	571.247,897 582.382,991	7	571.257,736 582.384,094	9.901
9	571.278,327 582.388,154	10	571.288,364 582.391,237	10.5
12	571.312,153 582.397,69	13	571.335,754 582.403,556	24.319
15	571.377,362 582.419,927	16	571.377,362 582.422,246	2.319
18	571.372,399 582.420,088	19	571.353,284 582.411,878	20.804

Document care conține date cu caracter personal, protejat de prevederile Regulamentului (UE) nr. 679/2016 și Legii 190/2018

Punct început	X / Y	Punct sfârşit	X / Y	Lungime segment
19	571.353,284 582.411,878	20	571.337,8 582.406,899	16.265
22	571.312,136 582.400,682	23	571.298,769 582.397,187	13.816
25	571.277,556 582.391,055	26	571.265,185 582.388,268	12.681
28	571.247,405 582.385,954	29	571.241,885 582.384,734	5.653
31	571.232,764 582.380,088	32	571.222,732 582.377,909	10.266
34	571.195,276 582.379,593	35	571.182,175 582.381,637	13.259
37	571.161,413 582.389,144	38	571.157,381 582.390,599	4.286
40	571.147,005 582.395,698	41	571.138,452 582.400,669	9.893
43	571.142,629 582.394,896	44	571.149,903 582.390,749	8.373
46	571.176,174 582.379,625	47	571.181,805 582.378,114	5.83

Punct început	X / Y	Punct sfârşit	X / Y	Lungime segment
20	571.337,8 582.406,899	21	571.322,316 582.402,601	16.069
23	571.298,769 582.397,187	24	571.287,529 582.394,118	11.651
26	571.265,185 582.388,268	27	571.257,342 582.387,068	7.934
29	571.241,885 582.384,734	30	571.238,087 582.382,762	4.279
32	571.222,732 582.377,909	33	571.197,357 582.379,546	25.428
35	571.182,175 582.381,637	36	571.171,874 582.385,131	10.877
38	571.157,381 582.390,599	39	571.151,911 582.393,554	6.217
41	571.138,452 582.400,669	42	571.136,292 582.397,231	4.06
44	571.149,903 582.390,749	45	571.153,987 582.388,16	4.835
47	571.181,805 582.378,114	1	571.205,56 582.374,899	23.972

Punct început	X / Y	Punct sfârşit	X / Y	Lungime segment
21	571.322,316 582.402,601	22	571.312,136 582.400,682	10.359
24	571.287,529 582.394,118	25	571.277,556 582.391,055	10.433
27	571.257,342 582.387,068	28	571.247,405 582.385,954	9.999
30	571.238,087 582.382,762	31	571.232,764 582.380,088	5.957
33	571.197,357 582.379,546	34	571.195,276 582.379,593	2.082
36	571.171,874 582.385,131	37	571.161,413 582.389,144	11.204
39	571.151,911 582.393,554	40	571.147,005 582.395,698	5.354
42	571.136,292 582.397,231	43	571.142,629 582.394,896	6.754
45	571.153,987 582.388,16	46	571.176,174 582.379,625	23.772

** Lungimile segmentelor sunt determinate în planul de proiecţie Stereo 70 şi sunt rotunjite la 1 milimetru.
*** Distanţa dintre puncte este formată din segmente cumulate ce sunt mai mici decât valoarea 1 milimetru.

Document care conține date cu caracter personal, protejat de prevederile Regulamentului (UE) nr. 679/2016 și Legii 190/2018

DATE DESPRE IMOBILUL NR. 9767

Oficiul de Cadastru şi Publicitate Imobiliară NEAMT
Biroul de Cadastru şi Publicitate Imobiliară Bicaz

A. Partea I. Descrierea imobilului

TEREN Extravilan

Adresa: Jud. Neamt, pct. 'Damuc'

Nr. Crt	Nr cadastral Nr. topografic	Suprafaţa* (mp)	Observaţii / Referinţe
A1		456	Sector cadastral:166 Teren neimprejmuit;

B. Partea II. Proprietari şi acte

Inscrieri privitoare la dreptul de proprietate şi alte drepturi reale		Referinţe
9767 / 14/10/2024		
Act Administrativ nr. 6226, din 23/10/2024 emis de Primaria com. Damuc;		
B1	Inscrierea posesiei, drept de PROPRIETATE, dobandit prin Lege, cota actuala 1/1, cota initiala 1/1	A1
	1) **NEIDENTIFICAT NEIDENTIFICAT**, CIF:0000000000000	
Act Normativ nr. 7, din 13/03/1996 emis de Parlamentul României ((art.13));		
B2	Se noteaza mentiunea de proprietar neidentificat.	A1

C. Partea III. SARCINI .

Inscrieri privind dezmembramintele dreptului de proprietate, drepturi reale de garanţie şi sarcini	Referinţe
NU SUNT	

Document care conține date cu caracter personal, protejat de prevederile Regulamentului (UE) nr. 679/2016 și Legii 190/2018

Anexa Nr. 1 La Partea I

Teren

Nr cadastral	Suprafaţa (mp)*	Observaţii / Referinţe
	456	

* Suprafaţa este determinată in planul de proiecţie Stereo 70.

DETALII LINIARE IMOBIL

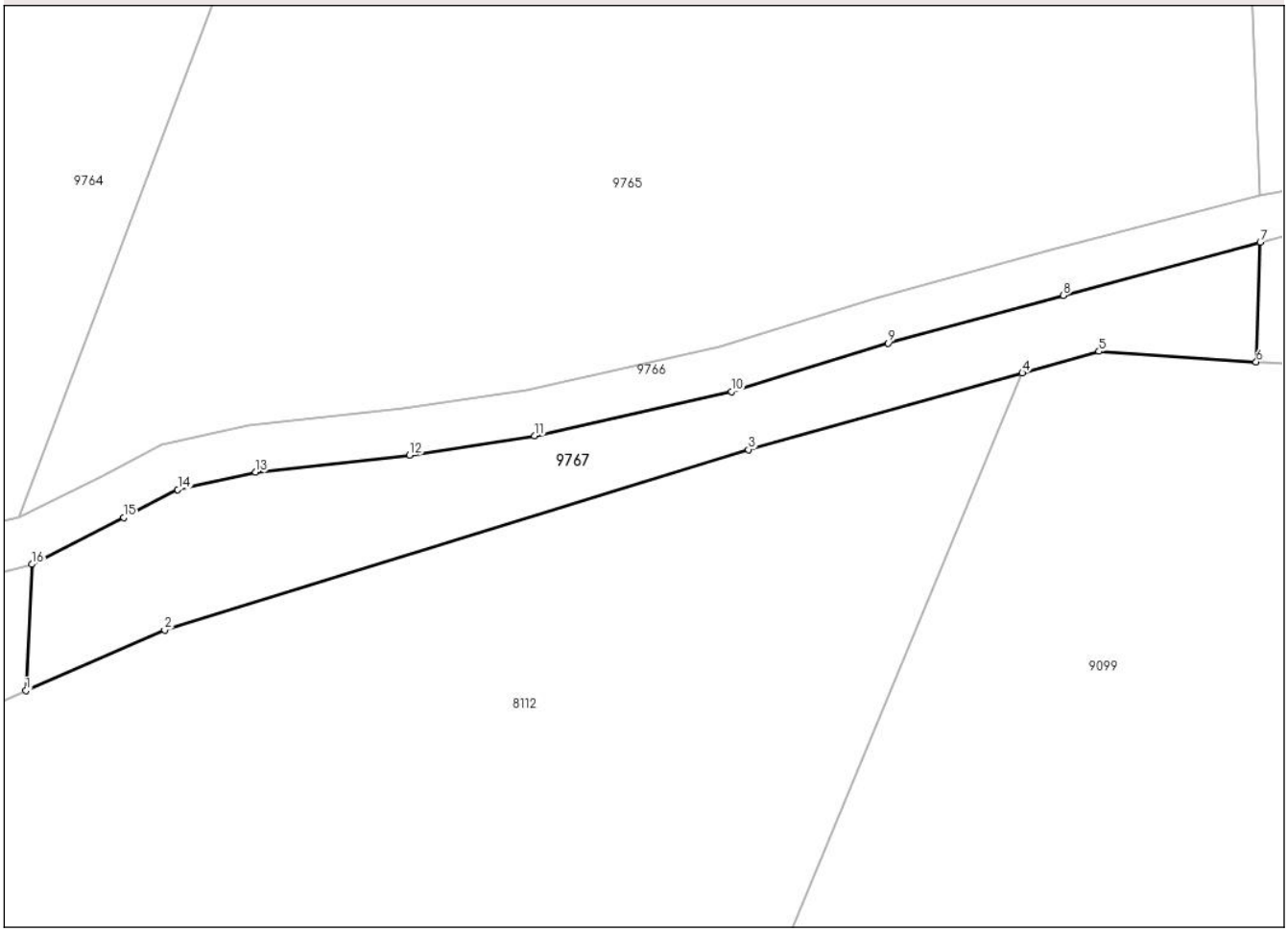

Date referitoare la teren

Crt	Categorie folosință	Intra vilan	Suprafaţa (mp)	Tarla	Parcelă	Nr. topo	Observaţii / Referinţe
1	pasune	NU	456	-	-	-	

Lungime Segmente
1) Valorile lungimilor segmentelor sunt obţinute din proiecţie în plan.

Punct început	X / Y	Punct sfârşit	X / Y	Lungime segment (** (m)
1	571.233,2 582.369,036	2	571.242,08 582.372,9	9.684
2	571.242,08 582.372,9	3	571.279,42 582.384,44	39.083
3	571.279,42 582.384,44	4	571.296,934 582.389,337	18.186
4	571.296,934 582.389,337	5	571.301,84 582.390,71	5.095
5	571.301,84 582.390,71	6	571.311,896 582.390,037	10.078

Document care conține date cu caracter personal, protejat de prevederile Regulamentului (UE) nr. 679/2016 și Legii 190/2018

Punct început	X / Y	Punct sfârşit	X / Y	Lungime segment (** (m)
6	571.311,896 582.390,037	7	571.312,153 582.397,69	7.657
7	571.312,153 582.397,69	8	571.299,555 582.394,292	13.048
8	571.299,555 582.394,292	9	571.288,364 582.391,237	11.6
9	571.288,364 582.391,237	10	571.278,327 582.388,154	10.5
10	571.278,327 582.388,154	11	571.265,743 582.385,318	12.9
11	571.265,743 582.385,318	12	571.257,736 582.384,094	8.1
12	571.257,736 582.384,094	13	571.247,897 582.382,991	9.901
13	571.247,897 582.382,991	14	571.242,918 582.381,89	5.099
14	571.242,918 582.381,89	15	571.239,456 582.380,093	3.901
15	571.239,456 582.380,093	16	571.233,57 582.377,108	6.6
16	571.233,57 582.377,108	1	571.233,2 582.369,036	8.08

** Lungimile segmentelor sunt determinate în planul de proiecţie Stereo 70 şi sunt rotunjite la 1 milimetru.
*** Distanţa dintre puncte este formată din segmente cumulate ce sunt mai mici decât valoarea 1 milimetru.

Document care conține date cu caracter personal, protejat de prevederile Regulamentului (UE) nr. 679/2016 și Legii 190/2018

DATE DESPRE IMOBILUL NR. 9768

Oficiul de Cadastru şi Publicitate Imobiliară NEAMT
Biroul de Cadastru şi Publicitate Imobiliară Bicaz

A. Partea I. Descrierea imobilului

TEREN Extravilan

Adresa: Jud. Neamt, pct. 'Up Vi, Ua 38%'

Nr. Crt	Nr cadastral Nr. topografic	Suprafaţa* (mp)	Observaţii / Referinţe
A1		10.000	Sector cadastral:166 Teren neimprejmuit;

B. Partea II. Proprietari şi acte

Inscrieri privitoare la dreptul de proprietate şi alte drepturi reale		Referinţe
9768 / 14/10/2024		
Act Administrativ nr. 23/162, din 25/03/1992 emis de CJSDPAT Neamt;		
B1	Intabulare, drept de PROPRIETATE, dobandit prin Lege, cota actuala 1/1, cota initiala 1/1	A1
	1) **FRĂSINARU N EMANOIL** 2) **FRĂSINARU N SABIN** 3) **FRĂSINARU GH VERONICA** 4) **FRĂSINARU M IOAN** 5) **OLARU N ELENA** 6) **DANDU N VIRGINIA** 7) **FRĂSINARU GH SIMION** 8) **FRĂSINARU GH ZENOVIA** 9) **FRĂSINARU GH VERONICA** 10) **GĂINĂ N TRIFANA**	

C. Partea III. SARCINI .

Inscrieri privind dezmembramintele dreptului de proprietate, drepturi reale de garanţie şi sarcini	Referinţe
NU SUNT	

Document care conține date cu caracter personal, protejat de prevederile Regulamentului (UE) nr. 679/2016 și Legii 190/2018

Anexa Nr. 1 La Partea I

Teren

Nr cadastral	Suprafaţa (mp)*	Observaţii / Referinţe
	10.000	

* Suprafaţa este determinată in planul de proiecţie Stereo 70.

DETALII LINIARE IMOBIL

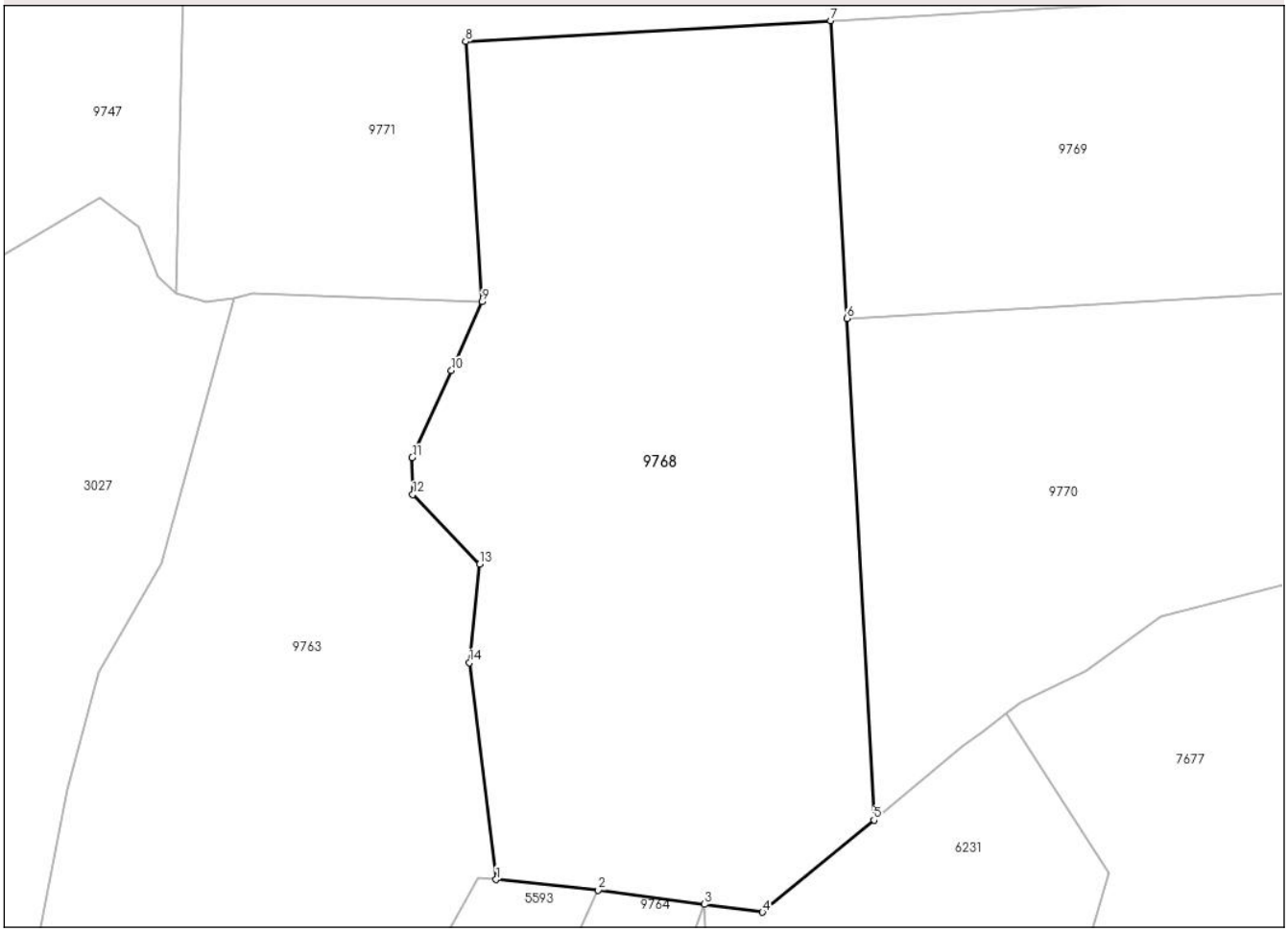

Date referitoare la teren

Crt	Categorie folosință	Intra vilan	Suprafaţa (mp)	Tarla	Parcelă	Nr. topo	Observaţii / Referinţe
1	padure	NU	10.000	UP VI	ua 38%	-	In TP - UP III, ua 38

Lungime Segmente
1) Valorile lungimilor segmentelor sunt obţinute din proiecţie în plan.

Punct început	X / Y	Punct sfârşit	X / Y	Lungime segment (** (m)
1	571.267,731 582.572,935	2	571.285,459 582.571,14	17.819
2	571.285,459 582.571,14	3	571.303,923 582.568,652	18.631
3	571.303,923 582.568,652	4	571.313,988 582.567,295	10.156
4	571.313,988 582.567,295	5	571.333,354 582.583,29	25.117
5	571.333,354 582.583,29	6	571.328,643 582.670,369	87.206

Document care conține date cu caracter personal, protejat de prevederile Regulamentului (UE) nr. 679/2016 și Legii 190/2018

Punct început	X / Y	Punct sfârşit	X / Y	Lungime segment (** (m)
6	571.328,643 582.670,369	7	571.325,848 582.722,021	51.728
7	571.325,848 582.722,021	8	571.262,424 582.718,409	63.527
8	571.262,424 582.718,409	9	571.265,247 582.673,247	45.25
9	571.265,247 582.673,247	10	571.259,935 582.661,303	13.072
10	571.259,935 582.661,303	11	571.253,135 582.646,174	16.587
11	571.253,135 582.646,174	12	571.253,227 582.639,765	6.41
12	571.253,227 582.639,765	13	571.264,854 582.627,705	16.752
13	571.264,854 582.627,705	14	571.263,099 582.610,603	17.192
14	571.263,099 582.610,603	1	571.267,731 582.572,935	37.952

** Lungimile segmentelor sunt determinate în planul de proiecţie Stereo 70 şi sunt rotunjite la 1 milimetru.
*** Distanţa dintre puncte este formată din segmente cumulate ce sunt mai mici decât valoarea 1 milimetru.

Document care conține date cu caracter personal, protejat de prevederile Regulamentului (UE) nr. 679/2016 și Legii 190/2018

DATE DESPRE IMOBILUL NR. 9769

Oficiul de Cadastru şi Publicitate Imobiliară NEAMT
Biroul de Cadastru şi Publicitate Imobiliară Bicaz

A. Partea I. Descrierea imobilului

TEREN Extravilan

Adresa: Jud. Neamt, pct. 'Up Vi, Ua 38%'

Nr. Crt	Nr cadastral Nr. topografic	Suprafaţa* (mp)	Observaţii / Referinţe
A1		10.000	Sector cadastral:166 Teren neimprejmuit;

B. Partea II. Proprietari şi acte

Inscrieri privitoare la dreptul de proprietate şi alte drepturi reale		Referinţe
9769 / 14/10/2024		
Act Administrativ nr. 23/163, din 25/03/1992 emis de CJSDPAT Neamt;		
B1	Intabulare, drept de PROPRIETATE, dobandit prin Lege, cota actuala 1/1, cota initiala 1/1	A1
	1) **DANDU GV GAVRIL** 2) **DANDU GV SIMION**	

C. Partea III. SARCINI .

Inscrieri privind dezmembramintele dreptului de proprietate, drepturi reale de garanţie şi sarcini	Referinţe
NU SUNT	

Document care conține date cu caracter personal, protejat de prevederile Regulamentului (UE) nr. 679/2016 și Legii 190/2018

Anexa Nr. 1 La Partea I

Teren

Nr cadastral	Suprafaţa (mp)*	Observaţii / Referinţe
	10.000	

* Suprafaţa este determinată in planul de proiecţie Stereo 70.

DETALII LINIARE IMOBIL

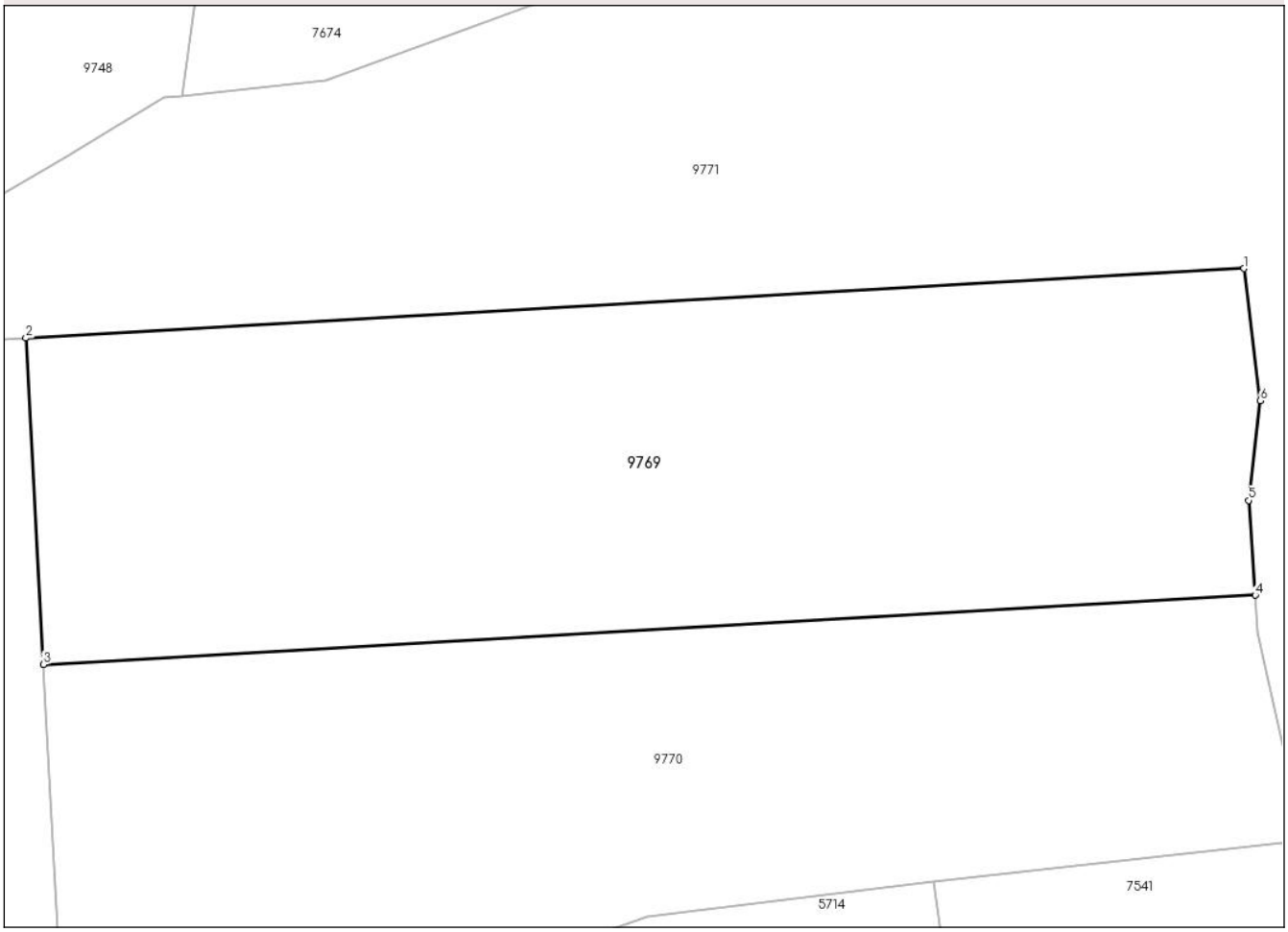

Date referitoare la teren

Crt	Categorie folosință	Intra vilan	Suprafaţa (mp)	Tarla	Parcelă	Nr. topo	Observaţii / Referinţe
1	padure	NU	10.000	UP VI	ua 38%	-	In TP - UP III, ua 38

Lungime Segmente
1) Valorile lungimilor segmentelor sunt obţinute din proiecţie în plan.

Punct început	X / Y	Punct sfârşit	X / Y	Lungime segment (** (m)
1	571.518,843 582.733,013	2	571.325,848 582.722,021	193.308
2	571.325,848 582.722,021	3	571.328,643 582.670,369	51.728
3	571.328,643 582.670,369	4	571.520,65 582.681,304	192.318
4	571.520,65 582.681,304	5	571.519,603 582.696,302	15.035
5	571.519,603 582.696,302	6	571.521,44 582.712,105	15.909

Document care conține date cu caracter personal, protejat de prevederile Regulamentului (UE) nr. 679/2016 și Legii 190/2018

Punct început	X / Y	Punct sfârşit	X / Y	Lungime segment (** (m)
6	571.521,44 582.712,105	1	571.518,843 582.733,013	21.069

** Lungimile segmentelor sunt determinate în planul de proiecţie Stereo 70 şi sunt rotunjite la 1 milimetru.
*** Distanţa dintre puncte este formată din segmente cumulate ce sunt mai mici decât valoarea 1 milimetru.

Document care conține date cu caracter personal, protejat de prevederile Regulamentului (UE) nr. 679/2016 și Legii 190/2018

DATE DESPRE IMOBILUL NR. 9770

Oficiul de Cadastru şi Publicitate Imobiliară NEAMT
Biroul de Cadastru şi Publicitate Imobiliară Bicaz

A. Partea I. Descrierea imobilului

TEREN Extravilan

Adresa: Jud. Neamt, pct. 'Up Vi, Ua 38%'

Nr. Crt	Nr cadastral Nr. topografic	Suprafaţa* (mp)	Observaţii / Referinţe
A1		10.000	Sector cadastral:166 Teren neimprejmuit;

B. Partea II. Proprietari şi acte

Inscrieri privitoare la dreptul de proprietate şi alte drepturi reale		Referinţe
9770 / 14/10/2024		
Act Administrativ nr. 23/161, din 25/03/1992 emis de CJSDPAT Neamt;		
B1	Intabulare, drept de PROPRIETATE, dobandit prin Lege, cota actuala 1/1, cota initiala 1/1	A1
	1) **DANDU GV SABIN**	

C. Partea III. SARCINI .

Inscrieri privind dezmembramintele dreptului de proprietate, drepturi reale de garanţie şi sarcini	Referinţe
NU SUNT	

Document care conține date cu caracter personal, protejat de prevederile Regulamentului (UE) nr. 679/2016 și Legii 190/2018

Anexa Nr. 1 La Partea I

Teren

Nr cadastral	Suprafaţa (mp)*	Observaţii / Referinţe
	10.000	

* Suprafaţa este determinată in planul de proiecţie Stereo 70.

DETALII LINIARE IMOBIL

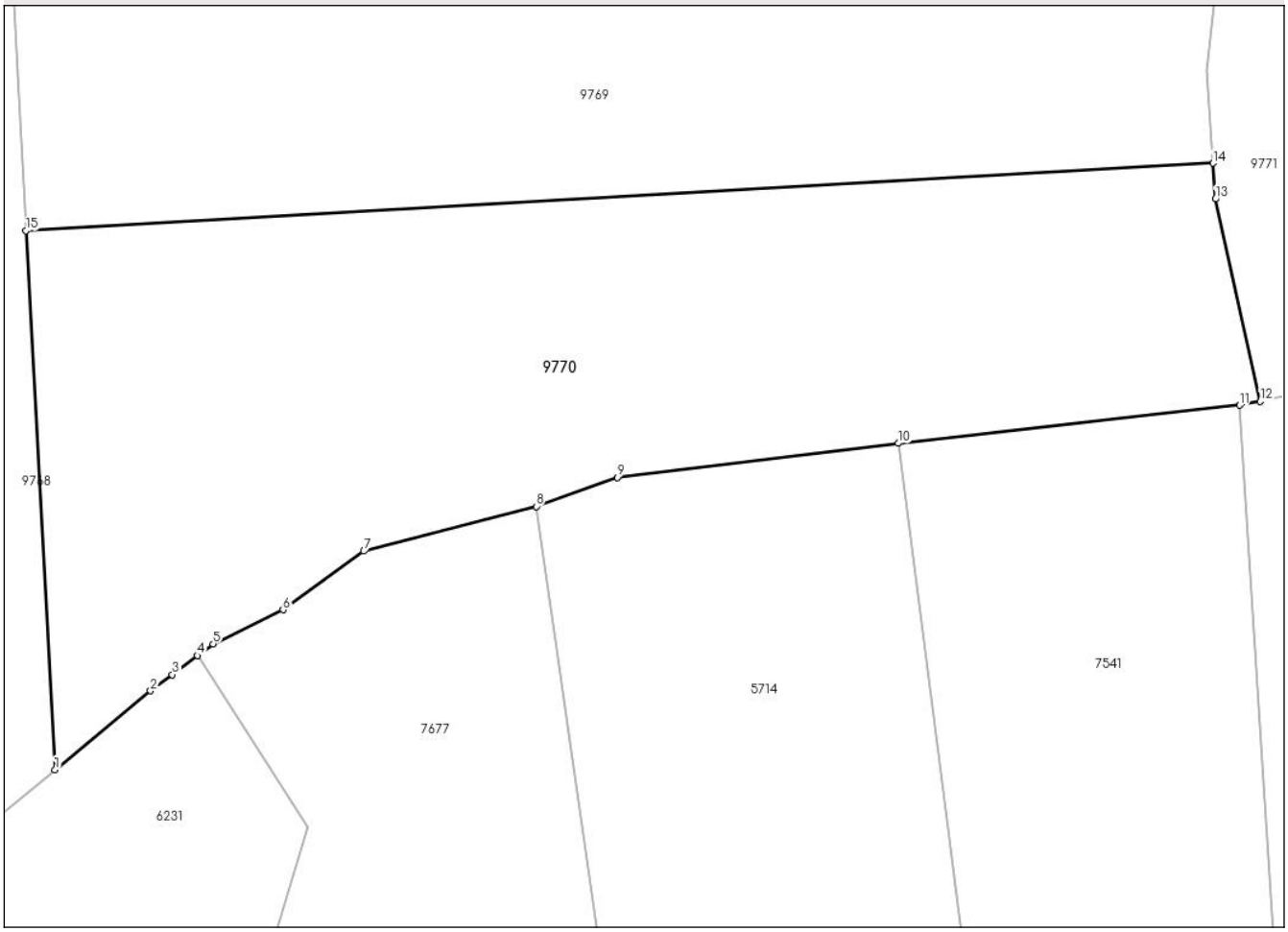

Date referitoare la teren

Crt	Categorie folosință	Intra vilan	Suprafaţa (mp)	Tarla	Parcelă	Nr. topo	Observaţii / Referinţe
1	padure	NU	10.000	UP VI	ua 38%	-	In TP - UP III, ua 38

Lungime Segmente
1) Valorile lungimilor segmentelor sunt obţinute din proiecţie în plan.

Punct început	X / Y	Punct sfârşit	X / Y	Lungime segment (** (m)
1	571.333,354 582.583,29	2	571.348,795 582.596,044	20.027
2	571.348,795 582.596,044	3	571.352,335 582.598,663	4.403
3	571.352,335 582.598,663	4	571.356,406 582.601,737	5.101
4	571.356,406 582.601,737	5	571.358,92 582.603,636	3.151
5	571.358,92 582.603,636	6	571.370,23 582.609,133	12.575

Document care conține date cu caracter personal, protejat de prevederile Regulamentului (UE) nr. 679/2016 și Legii 190/2018

Punct început	X / Y	Punct sfârşit	X / Y	Lungime segment (** (m)
6	571.370,23 582.609,133	7	571.383,311 582.618,614	16.156
7	571.383,311 582.618,614	8	571.411,199 582.625,84	28.809
8	571.411,199 582.625,84	9	571.424,303 582.630,532	13.919
9	571.424,303 582.630,532	10	571.469,785 582.636,026	45.813
10	571.469,785 582.636,026	11	571.524,95 582.642,196	55.509
11	571.524,95 582.642,196	12	571.528,313 582.642,802	3.417
12	571.528,313 582.642,802	13	571.521,055 582.675,511	33.505
13	571.521,055 582.675,511	14	571.520,65 582.681,304	5.807
14	571.520,65 582.681,304	15	571.328,643 582.670,369	192.318
15	571.328,643 582.670,369	1	571.333,354 582.583,29	87.206

** Lungimile segmentelor sunt determinate în planul de proiecţie Stereo 70 şi sunt rotunjite la 1 milimetru.
*** Distanţa dintre puncte este formată din segmente cumulate ce sunt mai mici decât valoarea 1 milimetru.

Document care conține date cu caracter personal, protejat de prevederile Regulamentului (UE) nr. 679/2016 și Legii 190/2018

DATE DESPRE IMOBILUL NR. 9771

Oficiul de Cadastru şi Publicitate Imobiliară NEAMT
Biroul de Cadastru şi Publicitate Imobiliară Bicaz

A. Partea I. Descrierea imobilului

TEREN Extravilan

Adresa: Jud. Neamt, pct. 'Up Vi, Ua 38a, 38m2'

Nr. Crt	Nr cadastral Nr. topografic	Suprafaţa* (mp)	Observaţii / Referinţe
A1		Din acte: 115.200 Masurata: 91.000	Sector cadastral:166 Teren neimprejmuit;

B. Partea II. Proprietari şi acte

Inscrieri privitoare la dreptul de proprietate şi alte drepturi reale		Referinţe
9771 / 15/10/2024		
Act Normativ nr. 1705, din 21/12/2006 emis de GUVERNUL ROMANIEI;		
B1	Intabulare, drept de PROPRIETATE, dobandit prin Lege, cota actuala 1/1, cota initiala 1/1	A1
	1) **STATUL ROMÂN**, CIF:9999999999999, Domeniul public	
Ordonanta nr. 982, din 29/12/1998 emis de GUVERNUL ROMANIEI (Ordin MMAP nr. 487 din 09.03.2016 ; Aviz CTAS nr. 137 din 04.06.2015 ; Amenajamentul UP VI Cheile Bicazului - OS Bicaz, DS Neamt ; PV CTE nr. 406 din 27.06.2014, Declaratia nr. 231 din 15.10.2024, eliberata de RNP ROMSILVA - DS NEAMT);		
B2	Intabulare, drept de ADMINISTRARE, dobandit prin Lege, cota actuala 1/1, cota initiala 1/1	A1
	1) **REGIA NAŢIONALĂ A PĂDURILOR ROMSILVA**, CIF:1590120	

C. Partea III. SARCINI .

Inscrieri privind dezmembramintele dreptului de proprietate, drepturi reale de garanţie şi sarcini	Referinţe
NU SUNT	

Anexa Nr. 1 La Partea I

Teren

Nr cadastral	Suprafaţa (mp)*	Observaţii / Referinţe
	Din acte: 115.200 Masurata: 91.000	

* Suprafaţa este determinată in planul de proiecţie Stereo 70.

DETALII LINIARE IMOBIL

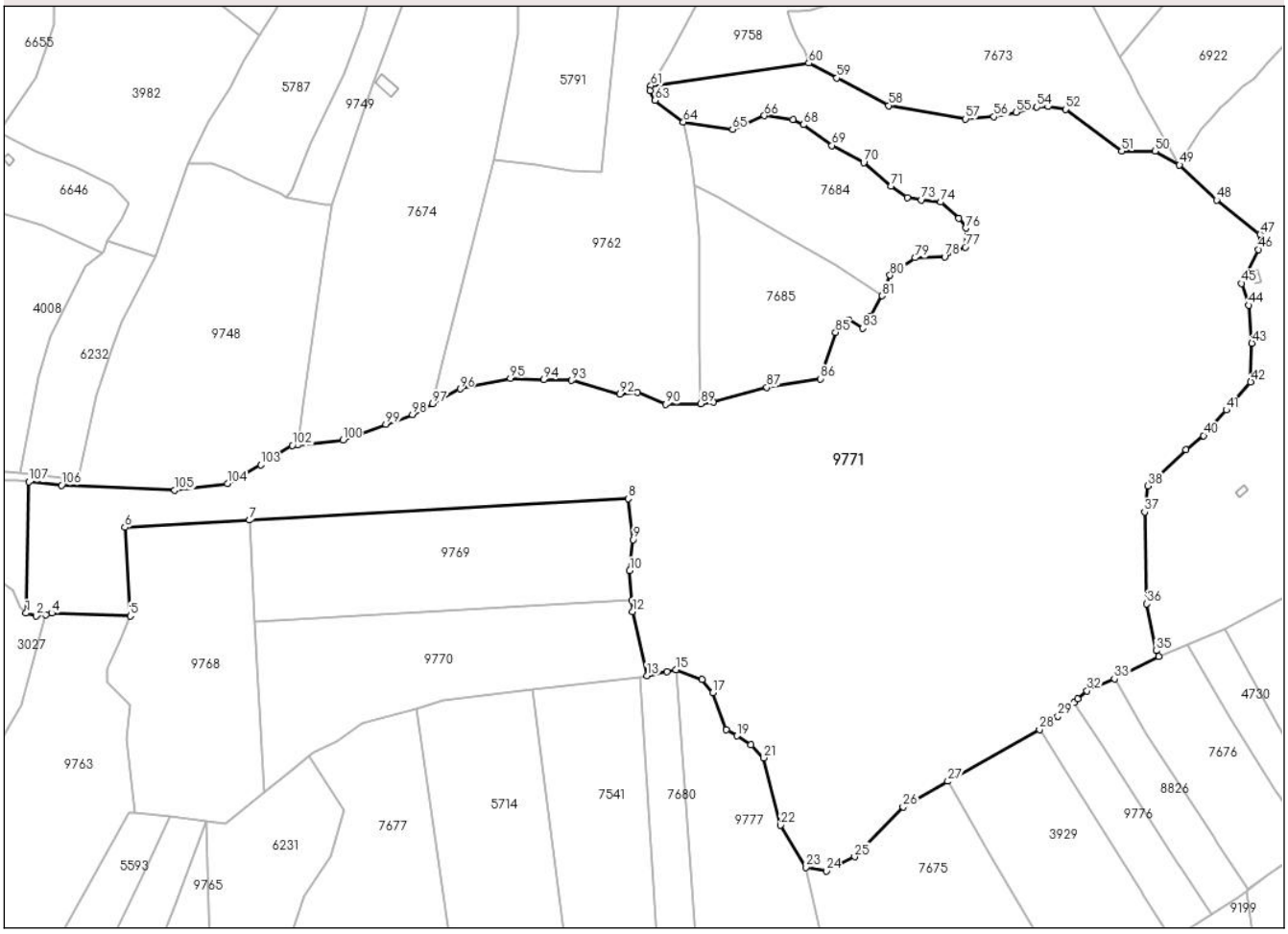

Date referitoare la teren

Crt	Categorie folosinţă	Intra vilan	Suprafaţa (mp)	Tarla	Parcelă	Nr. topo	Observaţii / Referinţe
1	padure	NU	91.000	UP VI	ua 38A, 38M2	-	

Lungime Segmente

1) Valorile lungimilor segmentelor sunt obţinute din proiecţie în plan.

Punct început	X / Y	Punct sfârşit	X / Y	Lungime segment
1	571.212,042 582.674,667	2	571.217,385 582.673,232	5.532
4	571.225,275 582.674,677	5	571.265,247 582.673,247	39.998
7	571.325,848 582.722,021	8	571.518,843 582.733,013	193.308
10	571.519,603 582.696,302	11	571.520,65 582.681,304	15.035

Punct început	X / Y	Punct sfârşit	X / Y	Lungime segment
2	571.217,385 582.673,232	3	571.222,131 582.673,946	4.799
5	571.265,247 582.673,247	6	571.262,424 582.718,409	45.25
8	571.518,843 582.733,013	9	571.521,44 582.712,105	21.069
11	571.520,65 582.681,304	12	571.521,055 582.675,511	5.807

Punct început	X / Y	Punct sfârşit	X / Y	Lungime segment
3	571.222,131 582.673,946	4	571.225,275 582.674,677	3.228
6	571.262,424 582.718,409	7	571.325,848 582.722,021	63.527
9	571.521,44 582.712,105	10	571.519,603 582.696,302	15.909
12	571.521,055 582.675,511	13	571.528,313 582.642,802	33.505

Document care conține date cu caracter personal, protejat de prevederile Regulamentului (UE) nr. 679/2016 și Legii 190/2018

Punct început	X / Y	Punct sfârşit	X / Y	Lungime segment
13	571.528,313 582.642,802	14	571.538,591 582.644,963	10.503
16	571.556,42 582.640,907	17	571.561,8 582.634,082	8.691
19	571.574,113 582.612,163	20	571.581,331 582.607,665	8.505
22	571.596,305 582.566,693	23	571.609,248 582.545,205	25.085
25	571.634,141 582.550,597	26	571.658,84 582.575,962	35.404
28	571.728,275 582.615,422	29	571.737,637 582.622,169	11.54
31	571.747,754 582.630,929	32	571.752,516 582.635,052	6.299
34	571.789,1 582.652,697	35	571.787,757 582.655,551	3.154
37	571.781,807 582.726,211	38	571.783,429 582.739,454	13.342
40	571.811,846 582.765,092	41	571.823,484 582.778,082	17.441
43	571.836,43 582.812,158	44	571.834,756 582.831,532	19.446
46	571.839,624 582.859,911	47	571.840,705 582.867,479	7.645
49	571.799,603 582.902,885	50	571.787,163 582.909,912	14.287
52	571.741,464 582.931,264	53	571.732,811 582.932,615	8.758
55	571.716,304 582.929,732	56	571.704,973 582.927,432	11.562
58	571.651,416 582.933,156	59	571.625,128 582.947,229	29.818
61	571.530,366 582.943,296	62	571.529,911 582.940,796	2.541
64	571.546,903 582.924,726	65	571.571,925 582.920,974	25.302
67	571.602,691 582.926,072	68	571.608,096 582.923,377	6.04
70	571.638,747 582.904,032	71	571.652,649 582.892,209	18.25
73	571.668,168 582.885,076	74	571.677,903 582.883,995	9.795
76	571.690,883 582.870,752	77	571.690,494 582.861,04	9.72
79	571.664,924 582.855,616	80	571.652,214 582.846,697	15.527
82	571.642,156 582.826,021	83	571.638,378 582.819,8	7.278
85	571.624,434 582.817,725	86	571.616,578 582.793,989	25.002
88	571.562,136 582.782,069	89	571.555,803 582.781,333	6.376
91	571.523,529 582.786,984	92	571.514,665 582.786,16	8.902
94	571.475,721 582.793,685	95	571.458,731 582.794,27	17.0
97	571.419,123 582.781,263	98	571.408,933 582.775,722	11.599
100	571.373,464 582.762,743	101	571.350,629 582.760,354	22.96
103	571.331,616 582.750,273	104	571.314,696 582.740,58	19.5
106	571.230,245 582.739,779	107	571.213,599 582.741,506	16.735

Punct început	X / Y	Punct sfârşit	X / Y	Lungime segment
14	571.538,591 582.644,963	15	571.543,154 582.645,922	4.663
17	571.561,8 582.634,082	18	571.568,82 582.615,226	20.12
20	571.581,331 582.607,665	21	571.587,869 582.601,027	9.317
23	571.609,248 582.545,205	24	571.619,778 582.543,451	10.675
26	571.658,84 582.575,962	27	571.681,595 582.589,059	26.255
29	571.737,637 582.622,169	30	571.745,895 582.629,319	10.923
32	571.752,516 582.635,052	33	571.766,456 582.641,244	15.253
35	571.787,757 582.655,551	36	571.782,888 582.679,453	24.393
38	571.783,429 582.739,454	39	571.802,899 582.757,833	26.774
41	571.823,484 582.778,082	42	571.835,889 582.792,428	18.966
44	571.834,756 582.831,532	45	571.831,241 582.842,613	11.625
47	571.840,705 582.867,479	48	571.818,532 582.885,047	28.289
50	571.787,163 582.909,912	51	571.770,128 582.909,912	17.035
53	571.732,811 582.932,615	54	571.726,898 582.932,431	5.916
56	571.704,973 582.927,432	57	571.690,582 582.926,343	14.432
59	571.625,128 582.947,229	60	571.610,778 582.954,747	16.2
62	571.529,911 582.940,796	63	571.532,399 582.935,747	5.629
65	571.571,925 582.920,974	66	571.588,143 582.927,969	17.662
68	571.608,096 582.923,377	69	571.622,645 582.912,856	17.955
71	571.652,649 582.892,209	72	571.660,967 582.886,369	10.163
74	571.677,903 582.883,995	75	571.687,097 582.875,617	12.439
77	571.690,494 582.861,04	78	571.680,011 582.856,095	11.591
80	571.652,214 582.846,697	81	571.648,128 582.836,307	11.165
83	571.638,378 582.819,8	84	571.631,159 582.824,054	8.379
86	571.616,578 582.793,989	87	571.589,427 582.789,64	27.497
89	571.555,803 582.781,333	90	571.537,838 582.781,047	17.967
92	571.514,665 582.786,16	93	571.490,05 582.793,191	25.599
95	571.458,731 582.794,27	96	571.433,161 582.788,895	26.129
98	571.408,933 582.775,722	99	571.395,439 582.770,784	14.369
101	571.350,629 582.760,354	102	571.347,784 582.760,057	2.86
104	571.314,696 582.740,58	105	571.287,895 582.737,312	27.0
107	571.213,599 582.741,506	1	571.212,042 582.674,667	66.857

Punct început	X / Y	Punct sfârşit	X / Y	Lungime segment
15	571.543,154 582.645,922	16	571.556,42 582.640,907	14.182
18	571.568,82 582.615,226	19	571.574,113 582.612,163	6.115
21	571.587,869 582.601,027	22	571.596,305 582.566,693	35.355
24	571.619,778 582.543,451	25	571.634,141 582.550,597	16.042
27	571.681,595 582.589,059	28	571.728,275 582.615,422	53.61
30	571.745,895 582.629,319	31	571.747,754 582.630,929	2.459
33	571.766,456 582.641,244	34	571.789,1 582.652,697	25.376
36	571.782,888 582.679,453	37	571.781,807 582.726,211	46.77
39	571.802,899 582.757,833	40	571.811,846 582.765,092	11.521
42	571.835,889 582.792,428	43	571.836,43 582.812,158	19.737
45	571.831,241 582.842,613	46	571.839,624 582.859,911	19.222
48	571.818,532 582.885,047	49	571.799,603 582.902,885	26.01
51	571.770,128 582.909,912	52	571.741,464 582.931,264	35.743
54	571.726,898 582.932,431	55	571.716,304 582.929,732	10.932
57	571.690,582 582.926,343	58	571.651,416 582.933,156	39.754
60	571.610,778 582.954,747	61	571.530,366 582.943,296	81.223
63	571.532,399 582.935,747	64	571.546,903 582.924,726	18.216
66	571.588,143 582.927,969	67	571.602,691 582.926,072	14.671
69	571.622,645 582.912,856	70	571.638,747 582.904,032	18.361
72	571.660,967 582.886,369	73	571.668,168 582.885,076	7.316
75	571.687,097 582.875,617	76	571.690,883 582.870,752	6.165
78	571.680,011 582.856,095	79	571.664,924 582.855,616	15.095
81	571.648,128 582.836,307	82	571.642,156 582.826,021	11.894
84	571.631,159 582.824,054	85	571.624,434 582.817,725	9.235
87	571.589,427 582.789,64	88	571.562,136 582.782,069	28.322
90	571.537,838 582.781,047	91	571.523,529 582.786,984	15.492
93	571.490,05 582.793,191	94	571.475,721 582.793,685	14.338
96	571.433,161 582.788,895	97	571.419,123 582.781,263	15.979
99	571.395,439 582.770,784	100	571.373,464 582.762,743	23.4
102	571.347,784 582.760,057	103	571.331,616 582.750,273	18.898
105	571.287,895 582.737,312	106	571.230,245 582.739,779	57.703

Document care conține date cu caracter personal, protejat de prevederile Regulamentului (UE) nr. 679/2016 și Legii 190/2018

** Lungimile segmentelor sunt determinate în planul de proiecţie Stereo 70 şi sunt rotunjite la 1 milimetru.
*** Distanţa dintre puncte este formată din segmente cumulate ce sunt mai mici decât valoarea 1 milimetru.

DATE DESPRE IMOBILUL NR. 9772

Oficiul de Cadastru şi Publicitate Imobiliară NEAMT
Biroul de Cadastru şi Publicitate Imobiliară Bicaz

A. Partea I. Descrierea imobilului

TEREN Extravilan

Adresa: Jud. Neamt, pct. 'Damuc'

Nr. Crt	Nr cadastral Nr. topografic	Suprafaţa* (mp)	Observaţii / Referinţe
A1		1.091	Sector cadastral:166 Teren neimprejmuit;

B. Partea II. Proprietari şi acte

Inscrieri privitoare la dreptul de proprietate şi alte drepturi reale		Referinţe
9772 / 14/10/2024		
Act Administrativ nr. 6226, din 23/10/2024 emis de Primaria com. Damuc;		
B1	Inscrierea posesiei, drept de PROPRIETATE, dobandit prin Lege, cota actuala 1/1, cota initiala 1/1	A1
	1) **NEIDENTIFICAT NEIDENTIFICAT**, CIF:0000000000000	
Act Normativ nr. 7, din 13/03/1996 emis de Parlamentul României ((art.13));		
B2	Se noteaza mentiunea de proprietar neidentificat.	A1

C. Partea III. SARCINI .

Inscrieri privind dezmembramintele dreptului de proprietate, drepturi reale de garanţie şi sarcini	Referinţe
NU SUNT	

Document care conține date cu caracter personal, protejat de prevederile Regulamentului (UE) nr. 679/2016 și Legii 190/2018

Anexa Nr. 1 La Partea I

Teren

Nr cadastral	Suprafaţa (mp)*	Observaţii / Referinţe
	1.091	

* Suprafaţa este determinată in planul de proiecţie Stereo 70.

DETALII LINIARE IMOBIL

Date referitoare la teren

Crt	Categorie folosință	Intra vilan	Suprafaţa (mp)	Tarla	Parcelă	Nr. topo	Observaţii / Referinţe
1	drum	NU	1.091	-	-	-	

Lungime Segmente

1) Valorile lungimilor segmentelor sunt obţinute din proiecţie în plan.

Punct început	X / Y	Punct sfârşit	X / Y	Lungime segment
1	572.342,667 582.614,8	2	572.330,748 582.623,168	14.563
4	572.305,126 582.636,808	5	572.291,55 582.640,965	14.198
7	572.238,469 582.652,966	8	572.210,97 582.658,58	28.066
10	572.173,441 582.665,55	11	572.157,884 582.668,476	15.83
13	572.133,232 582.674,038	14	572.123,914 582.674,65	9.338
16	572.087,787 582.668,336	17	572.072,717 582.665,417	15.35

Punct început	X / Y	Punct sfârşit	X / Y	Lungime segment
2	572.330,748 582.623,168	3	572.318,78 582.631,028	14.318
5	572.291,55 582.640,965	6	572.270,956 582.646,621	21.357
8	572.210,97 582.658,58	9	572.210,63 582.658,65	0.347
11	572.157,884 582.668,476	12	572.152,09 582.669,565	5.895
14	572.123,914 582.674,65	15	572.111,415 582.673,085	12.597
17	572.072,717 582.665,417	18	572.058,187 582.662,994	14.731

Punct început	X / Y	Punct sfârşit	X / Y	Lungime segment
3	572.318,78 582.631,028	4	572.305,126 582.636,808	14.827
6	572.270,956 582.646,621	7	572.238,469 582.652,966	33.101
9	572.210,63 582.658,65	10	572.173,441 582.665,55	37.824
12	572.152,09 582.669,565	13	572.133,232 582.674,038	19.381
15	572.111,415 582.673,085	16	572.087,787 582.668,336	24.101
18	572.058,187 582.662,994	19	572.043,394 582.660,83	14.95

Document care conține date cu caracter personal, protejat de prevederile Regulamentului (UE) nr. 679/2016 și Legii 190/2018

Punct început	X / Y	Punct sfârşit	X / Y	Lungime segment
19	572.043,394 582.660,83	20	572.026,539 582.658,566	17.006
22	572.003,648 582.651,251	23	571.991,371 582.648,272	12.633
25	572.004,503 582.648,371	26	572.015,254 582.652,16	11.399
28	572.043,809 582.657,859	29	572.058,651 582.660,03	15.0
31	572.088,368 582.665,393	32	572.111,898 582.670,122	24.001
34	572.132,784 582.671,061	35	572.151,466 582.666,63	19.2
37	572.193,707 582.658,738	38	572.210,056 582.655,705	16.628
40	572.270,27 582.643,698	41	572.290,713 582.638,084	21.2
43	572.317,36 582.628,371	44	572.329,062 582.620,686	14.0

Punct început	X / Y	Punct sfârşit	X / Y	Lungime segment
20	572.026,539 582.658,566	21	572.014,334 582.655,016	12.711
23	571.991,371 582.648,272	24	571.990,847 582.645,058	3.256
26	572.015,254 582.652,16	27	572.027,156 582.655,641	12.401
29	572.058,651 582.660,03	30	572.073,249 582.662,464	14.8
32	572.111,898 582.670,122	33	572.124,003 582.671,638	12.2
35	572.151,466 582.666,63	36	572.172,89 582.662,601	21.8
38	572.210,056 582.655,705	39	572.237,882 582.650,024	28.4
41	572.290,713 582.638,084	42	572.304,099 582.633,985	14.0
44	572.329,062 582.620,686	45	572.340,713 582.612,507	14.235

Punct început	X / Y	Punct sfârşit	X / Y	Lungime segment
21	572.014,334 582.655,016	22	572.003,648 582.651,251	11.33
24	571.990,847 582.645,058	25	572.004,503 582.648,371	14.052
27	572.027,156 582.655,641	28	572.043,809 582.657,859	16.8
30	572.073,249 582.662,464	31	572.088,368 582.665,393	15.4
33	572.124,003 582.671,638	34	572.132,784 582.671,061	8.8
36	572.172,89 582.662,601	37	572.193,707 582.658,738	21.172
39	572.237,882 582.650,024	40	572.270,27 582.643,698	33.0
42	572.304,099 582.633,985	43	572.317,36 582.628,371	14.4
45	572.340,713 582.612,507	1	572.342,667 582.614,8	3.013

**** Lungimile segmentelor sunt determinate în planul de proiecţie Stereo 70 şi sunt rotunjite la 1 milimetru.**
***** Distanţa dintre puncte este formată din segmente cumulate ce sunt mai mici decât valoarea 1 milimetru.**

Document care conține date cu caracter personal, protejat de prevederile Regulamentului (UE) nr. 679/2016 și Legii 190/2018

DATE DESPRE IMOBILUL NR. 9773

Oficiul de Cadastru şi Publicitate Imobiliară NEAMT
Biroul de Cadastru şi Publicitate Imobiliară Bicaz

A. Partea I. Descrierea imobilului

TEREN Extravilan

Adresa: Jud. Neamt, pct. 'Damuc'

Nr. Crt	Nr cadastral Nr. topografic	Suprafaţa* (mp)	Observaţii / Referinţe
A1		10.264	Sector cadastral:166 Teren neimprejmuit;

B. Partea II. Proprietari şi acte

Inscrieri privitoare la dreptul de proprietate şi alte drepturi reale		Referinţe
9773 / 14/10/2024		
Act Administrativ nr. 6226, din 23/10/2024 emis de Primaria com. Damuc;		
B1	Inscrierea posesiei, drept de PROPRIETATE, dobandit prin Lege, cota actuala 1/1, cota initiala 1/1	A1
	1) **NEIDENTIFICAT NEIDENTIFICAT**, CIF:0000000000000	
Act Normativ nr. 7, din 13/03/1996 emis de Parlamentul României ((art.13));		
B2	Se noteaza mentiunea de proprietar neidentificat.	A1

C. Partea III. SARCINI .

Inscrieri privind dezmembramintele dreptului de proprietate, drepturi reale de garanţie şi sarcini	Referinţe
NU SUNT	

Document care conține date cu caracter personal, protejat de prevederile Regulamentului (UE) nr. 679/2016 și Legii 190/2018

Anexa Nr. 1 La Partea I

Teren

Nr cadastral	Suprafaţa (mp)*	Observaţii / Referinţe
	10.264	

* Suprafaţa este determinată in planul de proiecţie Stereo 70.

DETALII LINIARE IMOBIL

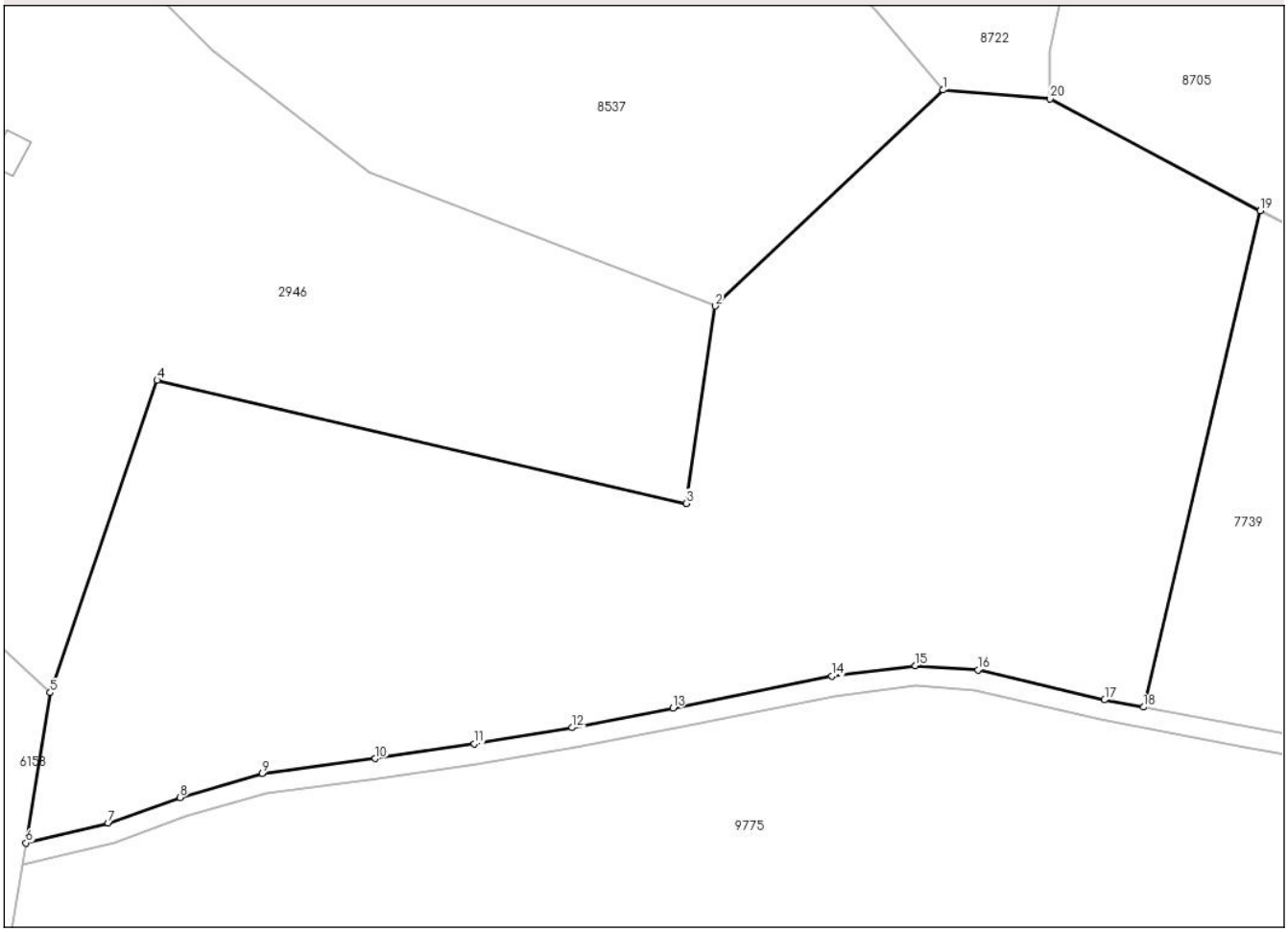

Date referitoare la teren

Crt	Categorie folosință	Intra vilan	Suprafaţa (mp)	Tarla	Parcelă	Nr. topo	Observaţii / Referinţe
1	faneata	NU	10.264	-	-	-	

Lungime Segmente
1) Valorile lungimilor segmentelor sunt obţinute din proiecţie în plan.

Punct început	X / Y	Punct sfârşit	X / Y	Lungime segment (** (m)
1	572.128,043 582.760,322	2	572.094,068 582.728,181	46.769
2	572.094,068 582.728,181	3	572.089,755 582.698,802	29.694
3	572.089,755 582.698,802	4	572.010,918 582.717,13	80.939
4	572.010,918 582.717,13	5	571.995,016 582.670,636	49.138
5	571.995,016 582.670,636	6	571.991,371 582.648,272	22.659

Document care conține date cu caracter personal, protejat de prevederile Regulamentului (UE) nr. 679/2016 și Legii 190/2018

Punct început	X / Y	Punct sfârşit	X / Y	Lungime segment (** (m)
6	571.991,371 582.648,272	7	572.003,648 582.651,251	12.633
7	572.003,648 582.651,251	8	572.014,334 582.655,016	11.33
8	572.014,334 582.655,016	9	572.026,539 582.658,566	12.711
9	572.026,539 582.658,566	10	572.043,394 582.660,83	17.006
10	572.043,394 582.660,83	11	572.058,187 582.662,994	14.95
11	572.058,187 582.662,994	12	572.072,717 582.665,417	14.731
12	572.072,717 582.665,417	13	572.087,787 582.668,336	15.35
13	572.087,787 582.668,336	14	572.111,415 582.673,085	24.101
14	572.111,415 582.673,085	15	572.123,914 582.674,65	12.597
15	572.123,914 582.674,65	16	572.133,232 582.674,038	9.338
16	572.133,232 582.674,038	17	572.152,09 582.669,565	19.381
17	572.152,09 582.669,565	18	572.157,884 582.668,476	5.895
18	572.157,884 582.668,476	19	572.175,285 582.742,359	75.904
19	572.175,285 582.742,359	20	572.144,0 582.759,0	35.435
20	572.144,0 582.759,0	1	572.128,043 582.760,322	16.012

** Lungimile segmentelor sunt determinate în planul de proiecţie Stereo 70 şi sunt rotunjite la 1 milimetru.
*** Distanţa dintre puncte este formată din segmente cumulate ce sunt mai mici decât valoarea 1 milimetru.

Document care conține date cu caracter personal, protejat de prevederile Regulamentului (UE) nr. 679/2016 și Legii 190/2018

DATE DESPRE IMOBILUL NR. 9774

Oficiul de Cadastru şi Publicitate Imobiliară NEAMT
Biroul de Cadastru şi Publicitate Imobiliară Bicaz

A. Partea I. Descrierea imobilului

TEREN Extravilan

Adresa: Jud. Neamt, pct. 'Damuc'

Nr. Crt	Nr cadastral Nr. topografic	Suprafaţa* (mp)	Observaţii / Referinţe
A1		2.931	Sector cadastral:166 Teren neimprejmuit;

B. Partea II. Proprietari şi acte

Inscrieri privitoare la dreptul de proprietate şi alte drepturi reale		Referinţe
9774 / 14/10/2024		
Act Administrativ nr. 6226, din 23/10/2024 emis de Primaria com. Damuc;		
B1	Inscrierea posesiei, drept de PROPRIETATE, dobandit prin Lege, cota actuala 1/1, cota initiala 1/1	A1
	1) **NEIDENTIFICAT NEIDENTIFICAT**, CIF:0000000000000	
Act Normativ nr. 7, din 13/03/1996 emis de Parlamentul României ((art.13));		
B2	Se noteaza mentiunea de proprietar neidentificat.	A1

C. Partea III. SARCINI .

Inscrieri privind dezmembramintele dreptului de proprietate, drepturi reale de garanţie şi sarcini	Referinţe
NU SUNT	

Document care conține date cu caracter personal, protejat de prevederile Regulamentului (UE) nr. 679/2016 și Legii 190/2018

Anexa Nr. 1 La Partea I

Teren

Nr cadastral	Suprafaţa (mp)*	Observaţii / Referinţe
	2.931	

* Suprafaţa este determinată in planul de proiecţie Stereo 70.

DETALII LINIARE IMOBIL

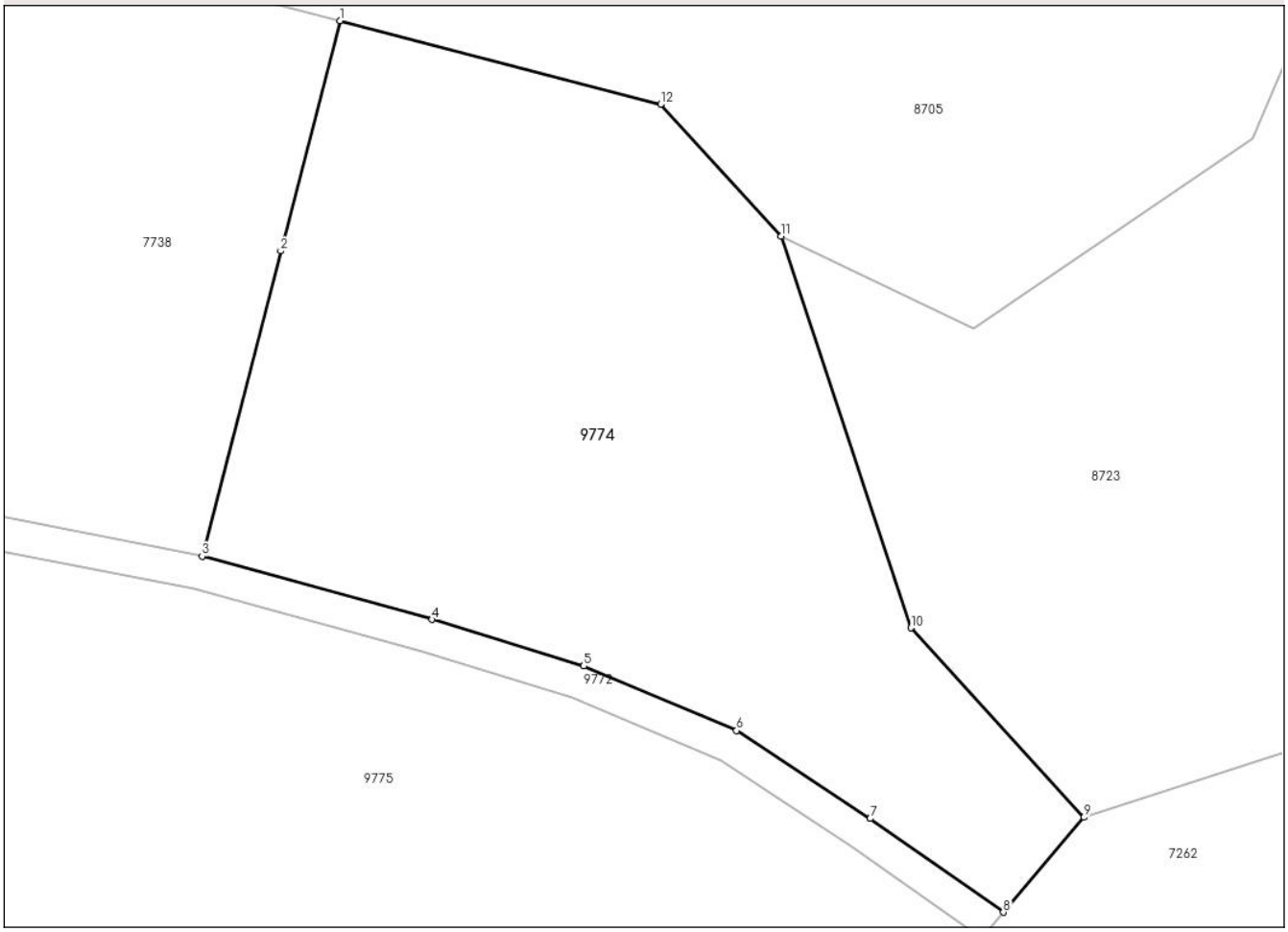

Date referitoare la teren

Crt	Categorie folosință	Intra vilan	Suprafaţa (mp)	Tarla	Parcelă	Nr. topo	Observaţii / Referinţe
1	pasune	NU	1.455	-	-	-	
2	pasune	NU	1.476	-	-	-	Pasune impadurita

Lungime Segmente
1) Valorile lungimilor segmentelor sunt obţinute din proiecţie în plan.

Punct început	X / Y	Punct sfârşit	X / Y	Lungime segment (** (m)
1	572.283,318 582.694,492	2	572.278,002 582.673,909	21.258
2	572.278,002 582.673,909	3	572.270,956 582.646,621	28.183
3	572.270,956 582.646,621	4	572.291,55 582.640,965	21.357
4	572.291,55 582.640,965	5	572.305,126 582.636,808	14.198

Document care conține date cu caracter personal, protejat de prevederile Regulamentului (UE) nr. 679/2016 și Legii 190/2018

Punct început	X / Y	Punct sfârşit	X / Y	Lungime segment (** (m)
5	572.305,126 582.636,808	6	572.318,78 582.631,028	14.827
6	572.318,78 582.631,028	7	572.330,748 582.623,168	14.318
7	572.330,748 582.623,168	8	572.342,667 582.614,8	14.563
8	572.342,667 582.614,8	9	572.349,896 582.623,287	11.148
9	572.349,896 582.623,287	10	572.334,401 582.640,217	22.95
10	572.334,401 582.640,217	11	572.322,79 582.675,229	36.887
11	572.322,79 582.675,229	12	572.312,0 582.687,0	15.968
12	572.312,0 582.687,0	1	572.283,318 582.694,492	29.644

** Lungimile segmentelor sunt determinate în planul de proiecţie Stereo 70 şi sunt rotunjite la 1 milimetru.
*** Distanţa dintre puncte este formată din segmente cumulate ce sunt mai mici decât valoarea 1 milimetru.

Document care conține date cu caracter personal, protejat de prevederile Regulamentului (UE) nr. 679/2016 și Legii 190/2018

DATE DESPRE IMOBILUL NR. 9775

Oficiul de Cadastru şi Publicitate Imobiliară NEAMT
Biroul de Cadastru şi Publicitate Imobiliară Bicaz

A. Partea I. Descrierea imobilului

TEREN Extravilan

Adresa: Jud. Neamt, pct. 'Damuc'

Nr. Crt	Nr cadastral Nr. topografic	Suprafaţa* (mp)	Observaţii / Referinţe
A1		14.121	Sector cadastral:166 Teren neimprejmuit;

B. Partea II. Proprietari şi acte

Inscrieri privitoare la dreptul de proprietate şi alte drepturi reale		Referinţe
9775 / 14/10/2024		
Act Administrativ nr. 6226, din 23/10/2024 emis de Primaria com. Damuc;		
B1	Inscrierea posesiei, drept de PROPRIETATE, dobandit prin Lege, cota actuala 1/1, cota initiala 1/1	A1
	1) **NEIDENTIFICAT NEIDENTIFICAT**, CIF:0000000000000	
Act Normativ nr. 7, din 13/03/1996 emis de Parlamentul României ((art.13));		
B2	Se noteaza mentiunea de proprietar neidentificat.	A1

C. Partea III. SARCINI .

Inscrieri privind dezmembramintele dreptului de proprietate, drepturi reale de garanţie şi sarcini	Referinţe
NU SUNT	

Document care conține date cu caracter personal, protejat de prevederile Regulamentului (UE) nr. 679/2016 și Legii 190/2018

Anexa Nr. 1 La Partea I

Teren

Nr cadastral	Suprafaţa (mp)*	Observaţii / Referinţe
	14.121	

* Suprafaţa este determinată in planul de proiecţie Stereo 70.

DETALII LINIARE IMOBIL

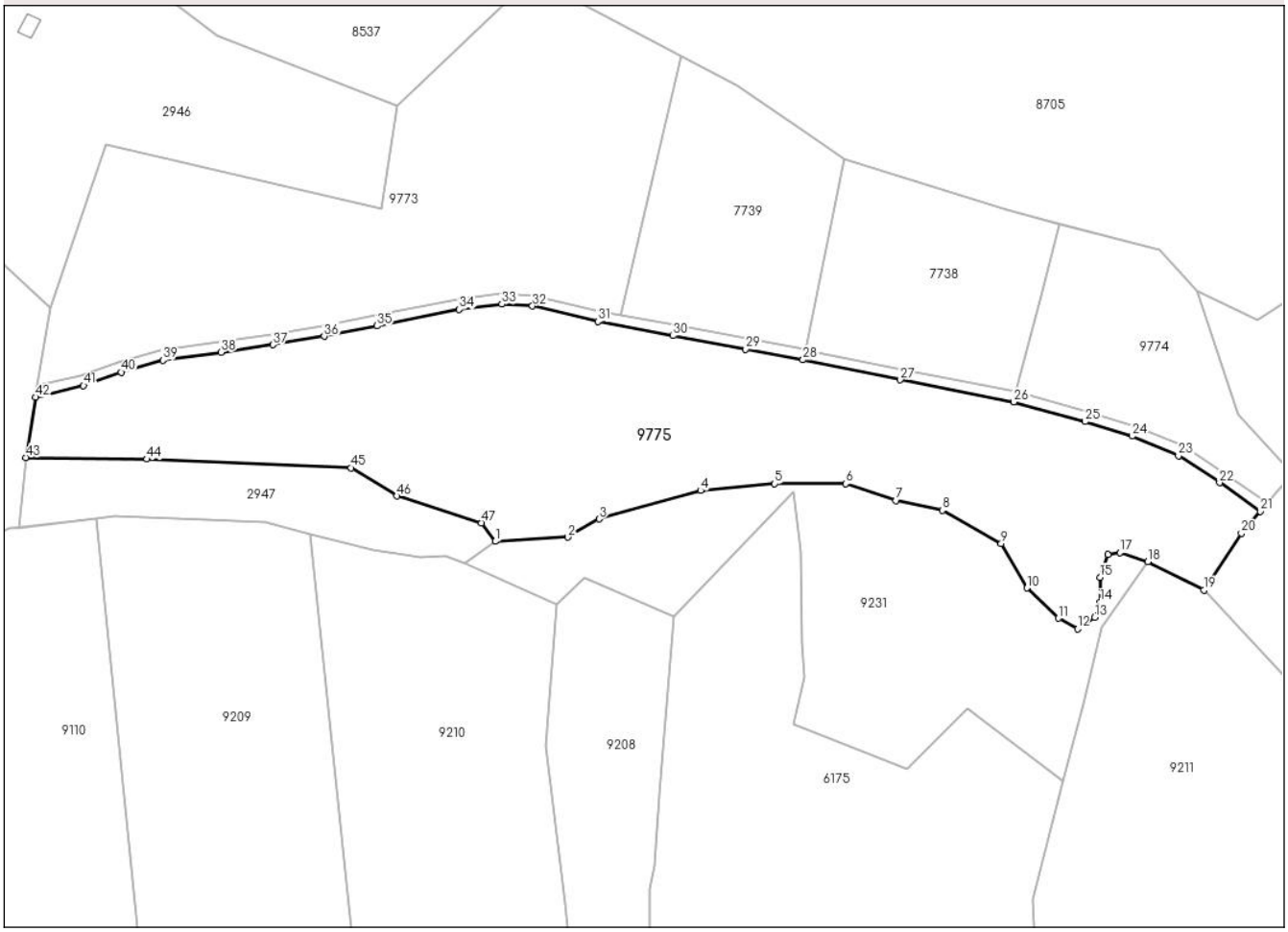

Date referitoare la teren

Crt	Categorie folosință	Intra vilan	Suprafaţa (mp)	Tarla	Parcelă	Nr. topo	Observaţii / Referinţe
1	faneata	NU	7.126	-	-	-	
2	pasune	NU	6.995	-	-	-	

Lungime Segmente

1) Valorile lungimilor segmentelor sunt obţinute din proiecţie în plan.

Punct început	X / Y	Punct sfârşit	X / Y	Lungime segment
1	572.122,164 582.603,911	2	572.142,89 582.605,119	20.761
4	572.180,812 582.618,426	5	572.201,96 582.620,367	21.237
7	572.236,703 582.615,622	8	572.249,867 582.612,818	13.459
10	572.274,036 582.590,603	11	572.283,099 582.581,975	12.513
13	572.293,457 582.582,191	14	572.294,968 582.586,505	4.571

Punct început	X / Y	Punct sfârşit	X / Y	Lungime segment
2	572.142,89 582.605,119	3	572.151,872 582.610,298	10.368
5	572.201,96 582.620,367	6	572.222,245 582.620,367	20.285
8	572.249,867 582.612,818	9	572.266,698 582.603,328	19.322
11	572.283,099 582.581,975	12	572.288,494 582.578,956	6.182
14	572.294,968 582.586,505	15	572.294,968 582.593,622	7.117

Punct început	X / Y	Punct sfârşit	X / Y	Lungime segment
3	572.151,872 582.610,298	4	572.180,812 582.618,426	30.06
6	572.222,245 582.620,367	7	572.236,703 582.615,622	15.217
9	572.266,698 582.603,328	10	572.274,036 582.590,603	14.689
12	572.288,494 582.578,956	13	572.293,457 582.582,191	5.924
15	572.294,968 582.593,622	16	572.297,126 582.600,093	6.821

Document care conține date cu caracter personal, protejat de prevederile Regulamentului (UE) nr. 679/2016 și Legii 190/2018

Punct început	X / Y	Punct sfârşit	X / Y	Lungime segment
16	572.297,126 582.600,093	17	572.300,578 582.600,74	3.512
19	572.324,59 582.590,04	20	572.335,356 582.606,217	19.432
22	572.329,062 582.620,686	23	572.317,36 582.628,371	14.0
25	572.290,713 582.638,084	26	572.270,27 582.643,698	21.2
28	572.210,056 582.655,705	29	572.193,707 582.658,738	16.628
31	572.151,466 582.666,63	32	572.132,784 582.671,061	19.2
34	572.111,898 582.670,122	35	572.088,368 582.665,393	24.001
37	572.058,651 582.660,03	38	572.043,809 582.657,859	15.0
40	572.015,254 582.652,16	41	572.004,503 582.648,371	11.399
43	571.988,041 582.627,838	44	572.022,643 582.627,377	34.605
46	572.094,068 582.616,865	47	572.118,247 582.609,217	25.36

Punct început	X / Y	Punct sfârşit	X / Y	Lungime segment
17	572.300,578 582.600,74	18	572.308,58 582.598,08	8.433
20	572.335,356 582.606,217	21	572.340,713 582.612,507	8.262
23	572.317,36 582.628,371	24	572.304,099 582.633,985	14.4
26	572.270,27 582.643,698	27	572.237,882 582.650,024	33.0
29	572.193,707 582.658,738	30	572.172,89 582.662,601	21.172
32	572.132,784 582.671,061	33	572.124,003 582.671,638	8.8
35	572.088,368 582.665,393	36	572.073,249 582.662,464	15.4
38	572.043,809 582.657,859	39	572.027,156 582.655,641	16.8
41	572.004,503 582.648,371	42	571.990,847 582.645,058	14.052
44	572.022,643 582.627,377	45	572.080,99 582.624,857	58.401
47	572.118,247 582.609,217	1	572.122,164 582.603,911	6.595

Punct început	X / Y	Punct sfârşit	X / Y	Lungime segment
18	572.308,58 582.598,08	19	572.324,59 582.590,04	17.915
21	572.340,713 582.612,507	22	572.329,062 582.620,686	14.235
24	572.304,099 582.633,985	25	572.290,713 582.638,084	14.0
27	572.237,882 582.650,024	28	572.210,056 582.655,705	28.4
30	572.172,89 582.662,601	31	572.151,466 582.666,63	21.8
33	572.124,003 582.671,638	34	572.111,898 582.670,122	12.2
36	572.073,249 582.662,464	37	572.058,651 582.660,03	14.8
39	572.027,156 582.655,641	40	572.015,254 582.652,16	12.401
42	571.990,847 582.645,058	43	571.988,041 582.627,838	17.447
45	572.080,99 582.624,857	46	572.094,068 582.616,865	15.327

** Lungimile segmentelor sunt determinate în planul de proiecţie Stereo 70 şi sunt rotunjite la 1 milimetru.
*** Distanţa dintre puncte este formată din segmente cumulate ce sunt mai mici decât valoarea 1 milimetru.

Document care conține date cu caracter personal, protejat de prevederile Regulamentului (UE) nr. 679/2016 și Legii 190/2018

DATE DESPRE IMOBILUL NR. 9776

Oficiul de Cadastru şi Publicitate Imobiliară NEAMT
Biroul de Cadastru şi Publicitate Imobiliară Bicaz

A. Partea I. Descrierea imobilului

TEREN Extravilan

Adresa: Jud. Neamt, pct. 'Damuc'

Nr. Crt	Nr cadastral Nr. topografic	Suprafaţa* (mp)	Observaţii / Referinţe
A1		2.946	Sector cadastral:166 Teren neimprejmuit;

B. Partea II. Proprietari şi acte

Inscrieri privitoare la dreptul de proprietate şi alte drepturi reale		Referinţe
9776 / 14/10/2024		
Act Administrativ nr. 6226, din 23/10/2024 emis de Primaria com. Damuc;		
B1	Inscrierea posesiei, drept de PROPRIETATE, dobandit prin Lege, cota actuala 1/1, cota initiala 1/1	A1
	1) **NEIDENTIFICAT NEIDENTIFICAT**, CIF:0000000000000	
Act Normativ nr. 7, din 13/03/1996 emis de Parlamentul României ((art.13));		
B2	Se noteaza mentiunea de proprietar neidentificat.	A1

C. Partea III. SARCINI .

Inscrieri privind dezmembramintele dreptului de proprietate, drepturi reale de garanţie şi sarcini	Referinţe
NU SUNT	

Document care conține date cu caracter personal, protejat de prevederile Regulamentului (UE) nr. 679/2016 și Legii 190/2018

Anexa Nr. 1 La Partea I

Teren

Nr cadastral	Suprafaţa (mp)*	Observaţii / Referinţe
	2.946	

* Suprafaţa este determinată in planul de proiecţie Stereo 70.

DETALII LINIARE IMOBIL

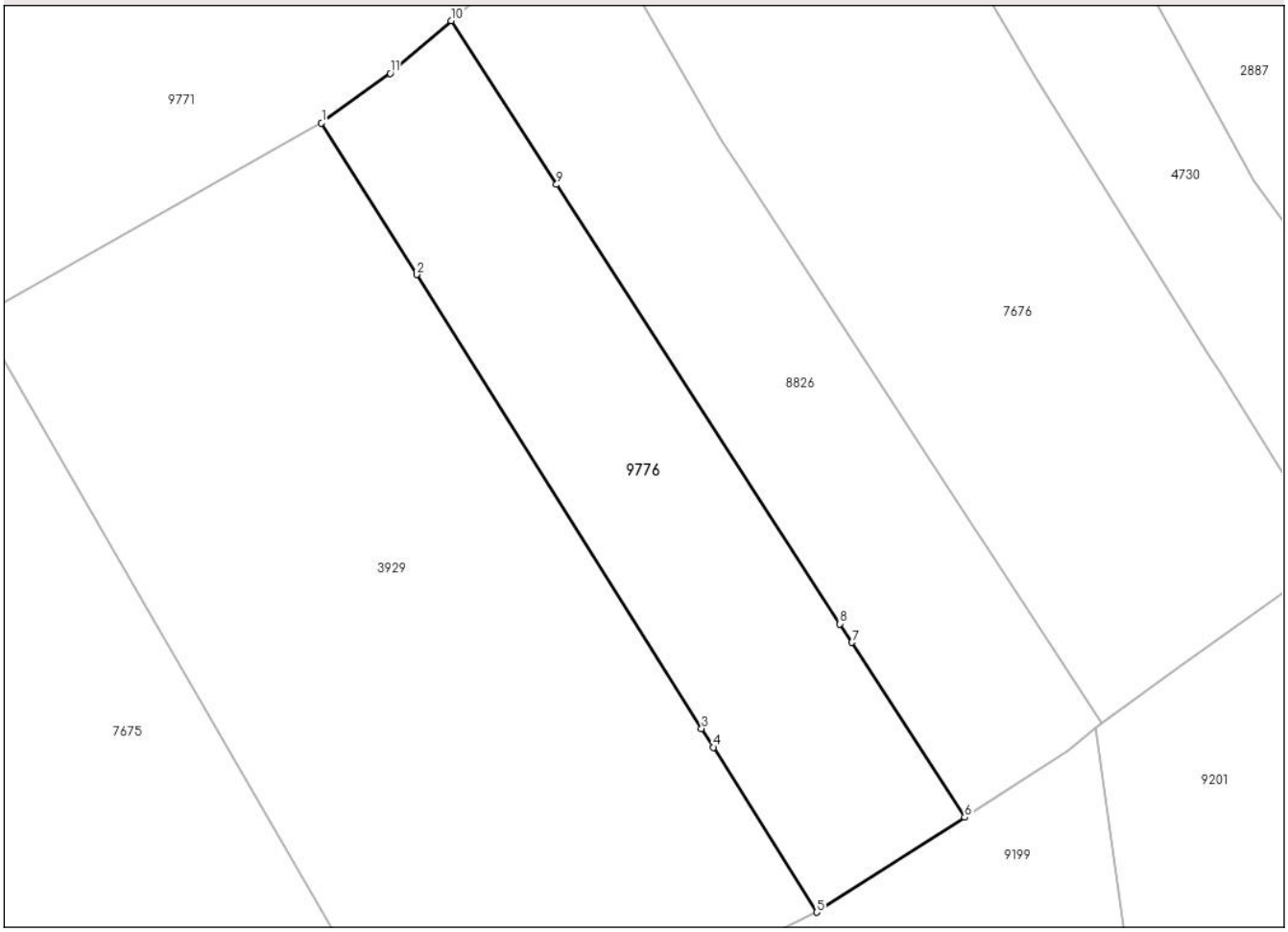

Date referitoare la teren

Crt	Categorie folosință	Intra vilan	Suprafaţa (mp)	Tarla	Parcelă	Nr. topo	Observaţii / Referinţe
1	faneata	NU	649	-	-	-	
2	drum	NU	71	-	-	-	
3	faneata	NU	1.661	-	-	-	
4	pasune	NU	565	-	-	-	Pasune impadurita

Lungime Segmente
1) Valorile lungimilor segmentelor sunt obţinute din proiecţie în plan.

Punct început	X / Y	Punct sfârşit	X / Y	Lungime segment (** (m)
1	571.728,275 582.615,422	2	571.741,209 582.594,834	24.314
2	571.741,209 582.594,834	3	571.779,964 582.533,146	72.852
3	571.779,964 582.533,146	4	571.781,568 582.530,593	3.015

Document care conține date cu caracter personal, protejat de prevederile Regulamentului (UE) nr. 679/2016 și Legii 190/2018

Punct început	X / Y	Punct sfârşit	X / Y	Lungime segment (** (m)
4	571.781,568 582.530,593	5	571.795,642 582.508,189	26.458
5	571.795,642 582.508,189	6	571.815,75 582.521,092	23.892
6	571.815,75 582.521,092	7	571.800,418 582.544,847	28.273
7	571.800,418 582.544,847	8	571.798,788 582.547,371	3.005
8	571.798,788 582.547,371	9	571.760,256 582.607,069	71.053
9	571.760,256 582.607,069	10	571.745,895 582.629,319	26.482
10	571.745,895 582.629,319	11	571.737,637 582.622,169	10.923
11	571.737,637 582.622,169	1	571.728,275 582.615,422	11.54

** Lungimile segmentelor sunt determinate în planul de proiecţie Stereo 70 şi sunt rotunjite la 1 milimetru.
*** Distanţa dintre puncte este formată din segmente cumulate ce sunt mai mici decât valoarea 1 milimetru.

Document care conține date cu caracter personal, protejat de prevederile Regulamentului (UE) nr. 679/2016 și Legii 190/2018

DATE DESPRE IMOBILUL NR. 9777

Oficiul de Cadastru şi Publicitate Imobiliară NEAMT
Biroul de Cadastru şi Publicitate Imobiliară Bicaz

A. Partea I. Descrierea imobilului

TEREN Extravilan

Adresa: Jud. Neamt, pct. 'Damuc'

Nr. Crt	Nr cadastral Nr. topografic	Suprafaţa* (mp)	Observaţii / Referinţe
A1		10.866	Sector cadastral:166 Teren neimprejmuit;

B. Partea II. Proprietari şi acte

Inscrieri privitoare la dreptul de proprietate şi alte drepturi reale		Referinţe
9777 / 14/10/2024		
Act Administrativ nr. 6226, din 23/10/2024 emis de Primaria com. Damuc;		
B1	Inscrierea posesiei, drept de PROPRIETATE, dobandit prin Lege, cota actuala 1/1, cota initiala 1/1	A1
	1) **NEIDENTIFICAT NEIDENTIFICAT**, CIF:0000000000000	
Act Normativ nr. 7, din 13/03/1996 emis de Parlamentul României ((art.13));		
B2	Se noteaza mentiunea de proprietar neidentificat.	A1

C. Partea III. SARCINI .

Inscrieri privind dezmembramintele dreptului de proprietate, drepturi reale de garanţie şi sarcini	Referinţe
NU SUNT	

Document care conține date cu caracter personal, protejat de prevederile Regulamentului (UE) nr. 679/2016 și Legii 190/2018

Anexa Nr. 1 La Partea I

Teren

Nr cadastral	Suprafaţa (mp)*	Observaţii / Referinţe
	10.866	

* Suprafaţa este determinată in planul de proiecţie Stereo 70.

DETALII LINIARE IMOBIL

Date referitoare la teren

Crt	Categorie folosință	Intra vilan	Suprafaţa (mp)	Tarla	Parcelă	Nr. topo	Observaţii / Referinţe
1	faneata	NU	1.334	-	-	-	
2	drum	NU	246	-	-	-	
3	faneata	NU	3.048	-	-	-	
4	pasune	NU	6.238	-	-	-	

Lungime Segmente

1) Valorile lungimilor segmentelor sunt obţinute din proiecţie în plan.

Punct început	X / Y	Punct sfârşit	X / Y	Lungime segment (** (m)
1	571.609,248 582.545,205	2	571.596,305 582.566,693	25.085
3	571.587,869 582.601,027	4	571.581,331 582.607,665	9.317
5	571.574,113 582.612,163	6	571.568,82 582.615,226	6.115

Punct început	X / Y	Punct sfârşit	X / Y	Lungime segment (** (m)
2	571.596,305 582.566,693	3	571.587,869 582.601,027	35.355
4	571.581,331 582.607,665	5	571.574,113 582.612,163	8.505
6	571.568,82 582.615,226	7	571.561,8 582.634,082	20.12

Document care conține date cu caracter personal, protejat de prevederile Regulamentului (UE) nr. 679/2016 și Legii 190/2018

Punct început	X / Y	Punct sfârşit	X / Y	Lungime segment (** (m)
7	571.561,8 582.634,082	8	571.556,42 582.640,907	8.691
9	571.543,154 582.645,922	10	571.552,273 582.518,455	127.793
11	571.556,449 582.460,08	12	571.556,667 582.457,034	3.054
13	571.557,68 582.442,877	14	571.584,78 582.442,068	27.112
15	571.589,251 582.442,594	16	571.635,134 582.445,866	46.0
17	571.649,181 582.454,665	18	571.638,617 582.466,346	15.749
19	571.636,319 582.468,886	20	571.623,877 582.482,645	18.55
21	571.619,247 582.502,443	1	571.609,248 582.545,205	43.915

Punct început	X / Y	Punct sfârşit	X / Y	Lungime segment (** (m)
8	571.556,42 582.640,907	9	571.543,154 582.645,922	14.182
10	571.552,273 582.518,455	11	571.556,449 582.460,08	58.524
12	571.556,667 582.457,034	13	571.557,68 582.442,877	14.193
14	571.584,78 582.442,068	15	571.589,251 582.442,594	4.502
16	571.635,134 582.445,866	17	571.649,181 582.454,665	16.575
18	571.638,617 582.466,346	19	571.636,319 582.468,886	3.425
20	571.623,877 582.482,645	21	571.619,247 582.502,443	20.332

** Lungimile segmentelor sunt determinate în planul de proiecţie Stereo 70 şi sunt rotunjite la 1 milimetru.
*** Distanţa dintre puncte este formată din segmente cumulate ce sunt mai mici decât valoarea 1 milimetru.

Document care conține date cu caracter personal, protejat de prevederile Regulamentului (UE) nr. 679/2016 și Legii 190/2018