DATE DESPRE IMOBILUL NR. 3273

Oficiul de Cadastru şi Publicitate Imobiliară NEAMT
Biroul de Cadastru şi Publicitate Imobiliară Bicaz

A. Partea I. Descrierea imobilului

TEREN Intravilan

Adresa: Loc. Trei Fântâni, Jud. Neamt, pct. 'Trei Fantani'

Nr. Crt	Nr cadastral Nr. topografic	Suprafaţa* (mp)	Observaţii / Referinţe
A1		4.697	Sector cadastral:153 Teren imprejmuit;

Construcţii

Crt	Nr cadastral Nr. topografic	Adresa	Observaţii / Referinţe
A1.1		Loc. Trei Fântâni, Jud. Neamt	Nr. niveluri:2; S. construita la sol:137 mp; P+M
A1.2		Loc. Trei Fântâni, Jud. Neamt	Nr. niveluri:1; S. construita la sol:43 mp;

B. Partea II. Proprietari şi acte

Inscrieri privitoare la dreptul de proprietate şi alte drepturi reale		Referinţe
3273 / 09/09/2024		
Act Administrativ nr. 5682, din 09/09/2024 emis de Primaria com. Damuc;		
B1	Inscrierea posesiei, drept de PROPRIETATE, dobandit prin Lege, cota actuala 1/1, cota initiala 1/1	A1
	1) **PUSKÁS ȘTEFAN** 2) **PUSKÁS NOÉMI**	
Act Administrativ nr. 6226, din 23/10/2024 emis de Primaria com. Damuc;		
B2	Intabulare, drept de PROPRIETATE, dobandit prin Lege, cota actuala 1/1, cota initiala 1/1	A1.1, A1.2
	1) **PUSKÁS ȘTEFAN** 2) **PUSKÁS NOÉMI**	

C. Partea III. SARCINI .

Inscrieri privind dezmembramintele dreptului de proprietate, drepturi reale de garanţie şi sarcini	Referinţe
NU SUNT	

Document care conține date cu caracter personal, protejat de prevederile Regulamentului (UE) nr. 679/2016 și Legii 190/2018

Anexa Nr. 1 La Partea I

Teren

Nr cadastral	Suprafaţa (mp)*	Observaţii / Referinţe
	4.697	

* Suprafaţa este determinată in planul de proiecţie Stereo 70.

DETALII LINIARE IMOBIL

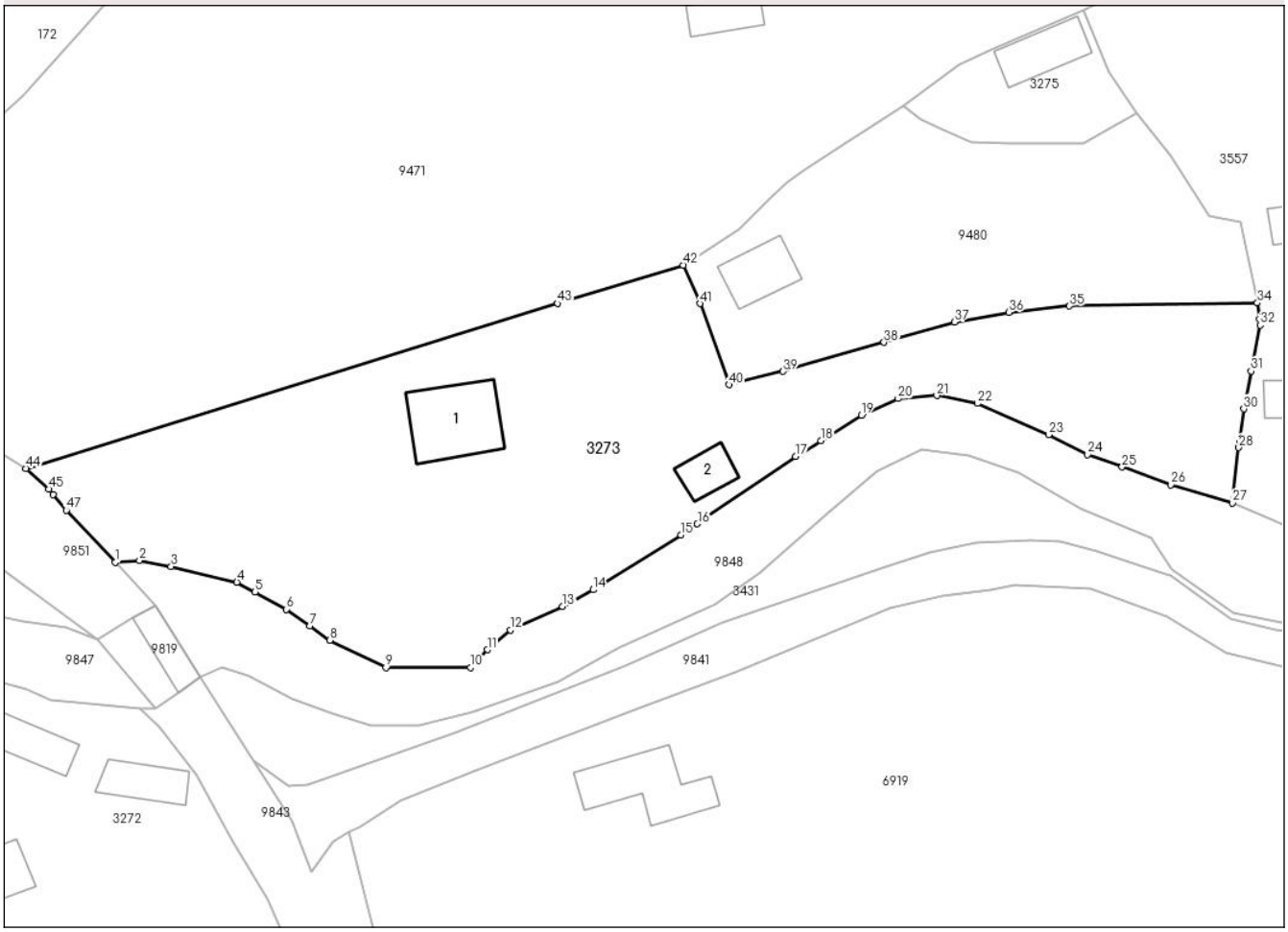

Date referitoare la teren

Crt	Categorie folosință	Intra vilan	Suprafaţa (mp)	Tarla	Parcelă	Nr. topo	Observaţii / Referinţe
1	curti constructii	DA	469	24	393; 381	-	
2	curti constructii	DA	207	24	391	-	
3	pasune	DA	1.874	24	394; 393; 391	-	
4	arabil	DA	211	24	395; 394; 393	-	
5	drum	DA	469	24	393; 391	-	
6	pasune	DA	514	24	381; 388; 385	-	
7	pasune	DA	953	24	391; 392	-	

Date referitoare la construcţii

Crt	Număr	Destinaţie construcţie	Supraf. (mp)	Situaţie juridică	Observaţii / Referinţe
A1.1		constructii de locuinte	137	Cu acte	Nr. niveluri:2; S. construita la sol:137 mp; P+M
A1.2		constructii anexa	43	Cu acte	Nr. niveluri:1; S. construita la sol:43 mp;

Document care conține date cu caracter personal, protejat de prevederile Regulamentului (UE) nr. 679/2016 și Legii 190/2018

Lungime Segmente

1) Valorile lungimilor segmentelor sunt obţinute din proiecţie în plan.

Punct început	X / Y	Punct sfârşit	X / Y	Lungime segment
1	565.519,095 579.420,912	2	565.522,636 579.421,176	3.551
4	565.536,86 579.418,051	5	565.539,492 579.416,604	3.004
7	565.547,479 579.411,657	8	565.550,402 579.409,573	3.59
10	565.570,946 579.405,578	11	565.573,399 579.408,179	3.575
13	565.584,378 579.414,511	14	565.588,861 579.416,924	5.091
16	565.604,045 579.426,534	17	565.618,356 579.436,359	17.359
19	565.627,949 579.442,382	20	565.633,317 579.444,775	5.877
22	565.644,926 579.444,082	23	565.655,297 579.439,537	11.323
25	565.666,016 579.434,829	26	565.673,087 579.432,232	7.533
28	565.683,015 579.437,639	29	565.683,122 579.438,443	0.811
31	565.684,834 579.448,802	32	565.686,161 579.455,48	6.809
34	565.685,752 579.458,739	35	565.658,326 579.458,271	27.43
37	565.641,536 579.455,926	38	565.631,264 579.452,978	10.687
40	565.608,672 579.446,81	41	565.604,408 579.458,643	12.578
43	565.583,662 579.458,646	44	565.506,072 579.434,597	81.232
46	565.510,031 579.430,826	47	565.511,969 579.428,498	3.029

Punct început	X / Y	Punct sfârşit	X / Y	Lungime segment
2	565.522,636 579.421,176	3	565.527,262 579.420,311	4.706
5	565.539,492 579.416,604	6	565.544,087 579.414,076	5.245
8	565.550,402 579.409,573	9	565.558,576 579.405,567	9.103
11	565.573,399 579.408,179	12	565.576,74 579.411,07	4.418
14	565.588,861 579.416,924	15	565.601,666 579.424,9	15.086
17	565.618,356 579.436,359	18	565.622,063 579.438,686	4.377
20	565.633,317 579.444,775	21	565.638,962 579.445,234	5.664
23	565.655,297 579.439,537	24	565.660,991 579.436,638	6.39
26	565.673,087 579.432,232	27	565.682,126 579.429,59	9.417
29	565.683,122 579.438,443	30	565.683,763 579.443,277	4.876
32	565.686,161 579.455,48	33	565.686,045 579.456,406	0.933
35	565.658,326 579.458,271	36	565.649,481 579.457,349	8.893
38	565.631,264 579.452,978	39	565.616,556 579.448,757	15.302
41	565.604,408 579.458,643	42	565.602,005 579.464,223	6.075
44	565.506,072 579.434,597	45	565.509,394 579.431,592	4.479
47	565.511,969 579.428,498	1	565.519,095 579.420,912	10.408

Punct început	X / Y	Punct sfârşit	X / Y	Lungime segment
3	565.527,262 579.420,311	4	565.536,86 579.418,051	9.86
6	565.544,087 579.414,076	7	565.547,479 579.411,657	4.166
9	565.558,576 579.405,567	10	565.570,946 579.405,578	12.37
12	565.576,74 579.411,07	13	565.584,378 579.414,511	8.377
15	565.601,666 579.424,9	16	565.604,045 579.426,534	2.886
18	565.622,063 579.438,686	19	565.627,949 579.442,382	6.95
21	565.638,962 579.445,234	22	565.644,926 579.444,082	6.074
24	565.660,991 579.436,638	25	565.666,016 579.434,829	5.341
27	565.682,126 579.429,59	28	565.683,015 579.437,639	8.098
30	565.683,763 579.443,277	31	565.684,834 579.448,802	5.628
33	565.686,045 579.456,406	34	565.685,752 579.458,739	2.351
36	565.649,481 579.457,349	37	565.641,536 579.455,926	8.071
39	565.616,556 579.448,757	40	565.608,672 579.446,81	8.121
42	565.602,005 579.464,223	43	565.583,662 579.458,646	19.172
45	565.509,394 579.431,592	46	565.510,031 579.430,826	0.996

** Lungimile segmentelor sunt determinate în planul de proiecţie Stereo 70 şi sunt rotunjite la 1 milimetru.

*** Distanţa dintre puncte este formată din segmente cumulate ce sunt mai mici decât valoarea 1 milimetru.

Document care conține date cu caracter personal, protejat de prevederile Regulamentului (UE) nr. 679/2016 și Legii 190/2018

DATE DESPRE IMOBILUL NR. 3275

Oficiul de Cadastru şi Publicitate Imobiliară NEAMT
Biroul de Cadastru şi Publicitate Imobiliară Bicaz

A. Partea I. Descrierea imobilului

TEREN Intravilan

Adresa: Loc. Trei Fântâni, Jud. Neamt, pct. 'Trei Fantani'

Nr. Crt	Nr cadastral Nr. topografic	Suprafaţa* (mp)	Observaţii / Referinţe
A1		394	Sector cadastral:153 Teren imprejmuit;

Construcţii

Crt	Nr cadastral Nr. topografic	Adresa	Observaţii / Referinţe
A1.1		Loc. Trei Fântâni, Jud. Neamt	Nr. niveluri:1; S. construita la sol:75 mp;

B. Partea II. Proprietari şi acte

Inscrieri privitoare la dreptul de proprietate şi alte drepturi reale		Referinţe
3275 / 09/09/2024		
Act Administrativ nr. 5683, din 09/09/2024 emis de Primaria com. Damuc;		
B1	Inscrierea posesiei, drept de PROPRIETATE, dobandit prin Lege, cota actuala 1/1, cota initiala 1/1	A1
	1) **PUSKÁS ȘTEFAN** 2) **PUSKÁS NOÉMI**	
Act Administrativ nr. 6226, din 23/10/2024 emis de Primaria com. Damuc;		
B2	Intabulare, drept de PROPRIETATE, dobandit prin Lege, cota actuala 1/1, cota initiala 1/1	A1.1
	1) **PUSKÁS ȘTEFAN** 2) **PUSKÁS NOÉMI**	

C. Partea III. SARCINI .

Inscrieri privind dezmembramintele dreptului de proprietate, drepturi reale de garanţie şi sarcini	Referinţe
NU SUNT	

Document care conține date cu caracter personal, protejat de prevederile Regulamentului (UE) nr. 679/2016 și Legii 190/2018

Anexa Nr. 1 La Partea I

Teren

Nr cadastral	Suprafaţa (mp)*	Observaţii / Referinţe
	394	

* Suprafaţa este determinată in planul de proiecţie Stereo 70.

DETALII LINIARE IMOBIL

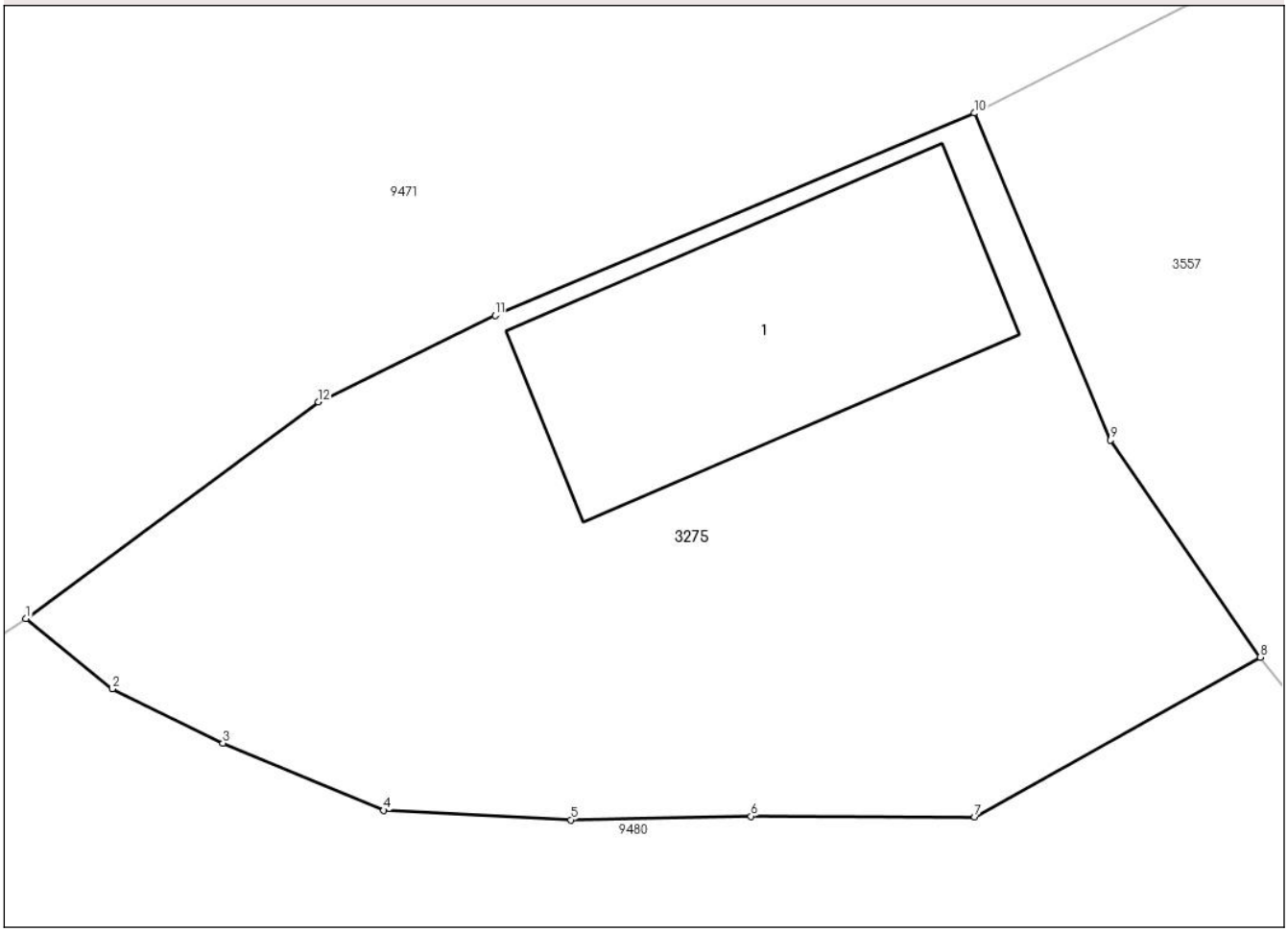

Date referitoare la teren

Crt	Categorie folosință	Intra vilan	Suprafaţa (mp)	Tarla	Parcelă	Nr. topo	Observaţii / Referinţe
1	curti constructii	DA	394	24	385	-	

Date referitoare la construcţii

Crt	Număr	Destinaţie construcţie	Supraf. (mp)	Situaţie juridică	Observaţii / Referinţe
A1.1		constructii anexa	75	Cu acte	Nr. niveluri:1; S. construita la sol:75 mp;

Lungime Segmente
1) Valorile lungimilor segmentelor sunt obţinute din proiecţie în plan.

Punct început	X / Y	Punct sfârşit	X / Y	Lungime segment (** (m)
1	565.634,157 579.487,445	2	565.636,542 579.485,513	3.069
2	565.636,542 579.485,513	3	565.639,591 579.484,017	3.396
3	565.639,591 579.484,017	4	565.644,023 579.482,167	4.803
4	565.644,023 579.482,167	5	565.649,19 579.481,904	5.174

Document care conține date cu caracter personal, protejat de prevederile Regulamentului (UE) nr. 679/2016 și Legii 190/2018

Punct început	X / Y	Punct sfârşit	X / Y	Lungime segment (** (m)
5	565.649,19 579.481,904	6	565.654,158 579.482,002	4.969
6	565.654,158 579.482,002	7	565.660,323 579.481,981	6.165
7	565.660,323 579.481,981	8	565.668,196 579.486,386	9.022
8	565.668,196 579.486,386	9	565.664,065 579.492,369	7.271
9	565.664,065 579.492,369	10	565.660,309 579.501,372	9.755
10	565.660,309 579.501,372	11	565.647,096 579.495,795	14.342
11	565.647,096 579.495,795	12	565.642,228 579.493,413	5.42
12	565.642,228 579.493,413	1	565.634,157 579.487,445	10.038

** Lungimile segmentelor sunt determinate în planul de proiecţie Stereo 70 şi sunt rotunjite la 1 milimetru.
*** Distanţa dintre puncte este formată din segmente cumulate ce sunt mai mici decât valoarea 1 milimetru.

Document care conține date cu caracter personal, protejat de prevederile Regulamentului (UE) nr. 679/2016 și Legii 190/2018

DATE DESPRE IMOBILUL NR. 3557

Oficiul de Cadastru şi Publicitate Imobiliară NEAMT
Biroul de Cadastru şi Publicitate Imobiliară Bicaz

A. Partea I. Descrierea imobilului

TEREN Intravilan

Adresa: Loc. Trei Fântâni, Jud. Neamt, pct. 'Trei Fantani'

Nr. Crt	Nr cadastral Nr. topografic	Suprafaţa* (mp)	Observaţii / Referinţe
A1		28.984	Sector cadastral:153 Teren imprejmuit;

Construcţii

Crt	Nr cadastral Nr. topografic	Adresa	Observaţii / Referinţe
A1.1		Loc. Trei Fântâni, Jud. Neamt	Nr. niveluri:1; S. construita la sol:78 mp;
A1.2		Loc. Trei Fântâni, Jud. Neamt	Nr. niveluri:1; S. construita la sol:84 mp;
A1.3		Loc. Trei Fântâni, Jud. Neamt	Nr. niveluri:1; S. construita la sol:88 mp;
A1.4		Loc. Trei Fântâni, Jud. Neamt	Nr. niveluri:1; S. construita la sol:76 mp;

B. Partea II. Proprietari şi acte

Inscrieri privitoare la dreptul de proprietate şi alte drepturi reale		Referinţe
3557 / 09/09/2024		
Act Administrativ nr. 5684, din 09/09/2024 emis de Primaria com. Damuc;		
B1	Inscrierea posesiei, drept de PROPRIETATE, dobandit prin Lege, cota actuala 1/1, cota initiala 1/1	A1
	1) **TANKÓ ANDREI** 2) **TANKÓ EMMA**	
Act Administrativ nr. 6226, din 23/10/2024 emis de Primaria com. Damuc;		
B2	Intabulare, drept de PROPRIETATE, dobandit prin Lege, cota actuala 1/1, cota initiala 1/1	A1.1, A1.2, A1.3, A1.4
	1) **TANKÓ ANDREI** 2) **TANKÓ EMMA**	

C. Partea III. SARCINI .

Inscrieri privind dezmembramintele dreptului de proprietate, drepturi reale de garanţie şi sarcini	Referinţe
NU SUNT	

Document care conține date cu caracter personal, protejat de prevederile Regulamentului (UE) nr. 679/2016 și Legii 190/2018

Anexa Nr. 1 La Partea I

Teren

Nr cadastral	Suprafaţa (mp)*	Observaţii / Referinţe
	28.984	

* Suprafaţa este determinată in planul de proiecţie Stereo 70.

DETALII LINIARE IMOBIL

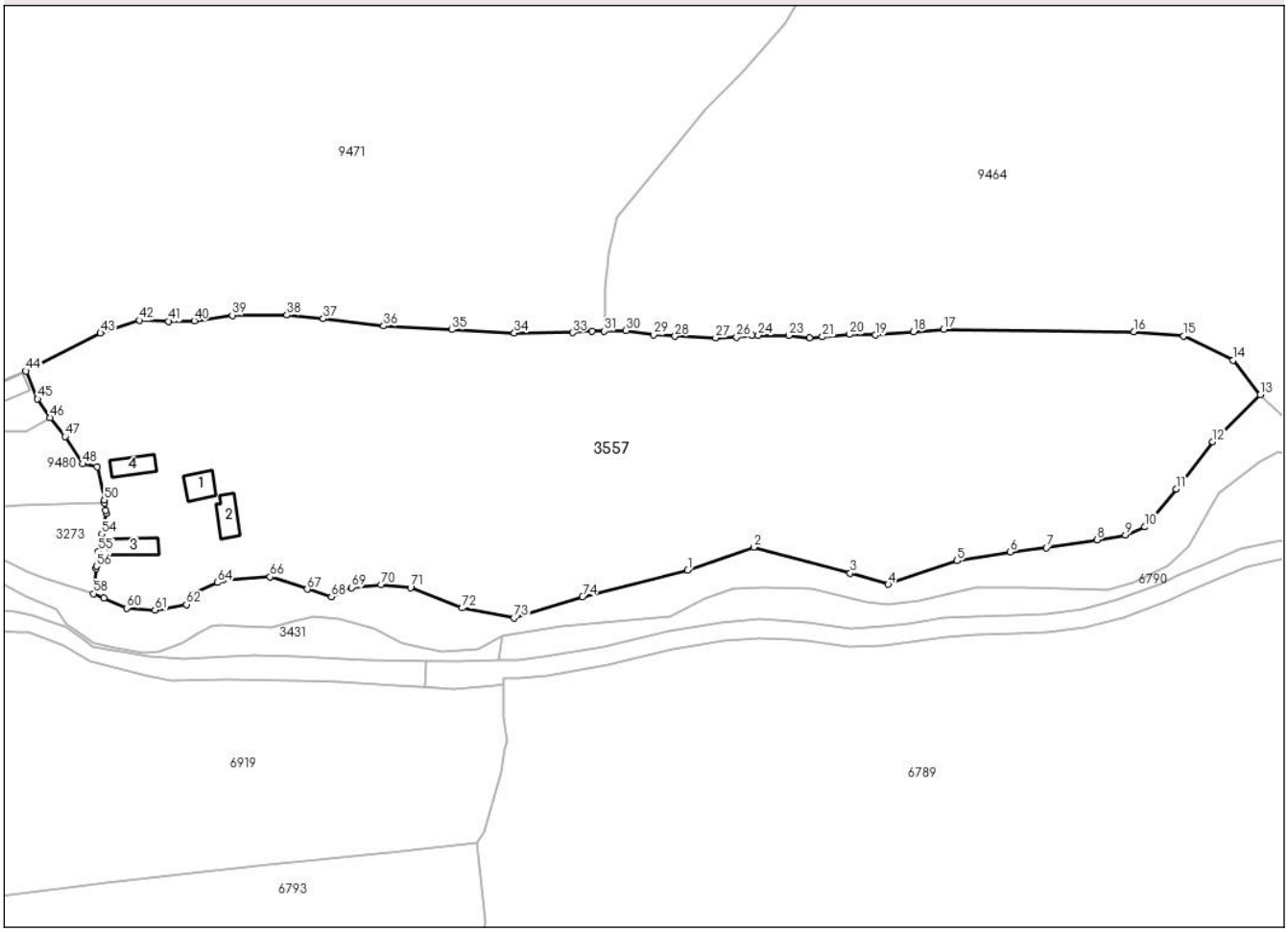

Date referitoare la teren

Crt	Categorie folosință	Intra vilan	Suprafaţa (mp)	Tarla	Parcelă	Nr. topo	Observaţii / Referinţe
1	curti constructii	DA	1.572	24	385; 387; 390	-	
2	pasune	DA	235	24	387; 390; 392	-	
3	arabil	DA	146	24	392	-	
4	ape statatoare	DA	2.277	24	387; 385; 384	-	
5	pasune	DA	3.413	24	385	-	
6	faneata	DA	5.570	24	385; 384	-	
7	pasune	DA	15.771	24	385; 386; 384	-	

Date referitoare la construcţii

Crt	Număr	Destinaţie construcţie	Supraf. (mp)	Situaţie juridică	Observaţii / Referinţe
A1.1		constructii de locuinte	78	Cu acte	Nr. niveluri:1; S. construita la sol:78 mp;
A1.2		constructii anexa	84	Cu acte	Nr. niveluri:1; S. construita la sol:84 mp;
A1.3		constructii anexa	88	Cu acte	Nr. niveluri:1; S. construita la sol:88 mp;
A1.4		constructii anexa	76	Cu acte	Nr. niveluri:1; S. construita la sol:76 mp;

Document care conține date cu caracter personal, protejat de prevederile Regulamentului (UE) nr. 679/2016 și Legii 190/2018

Lungime Segmente

1) Valorile lungimilor segmentelor sunt obţinute din proiecţie în plan.

Punct început	X / Y	Punct sfârşit	X / Y	Lungime segment
1	565.873,866 579.437,199	2	565.895,237 579.444,582	22.61
4	565.938,556 579.432,608	5	565.960,808 579.440,187	23.507
7	565.989,638 579.444,376	8	566.005,947 579.446,967	16.514
10	566.021,36 579.451,099	11	566.031,582 579.463,261	15.887
13	566.058,631 579.493,714	14	566.049,88 579.504,797	14.121
16	566.017,79 579.514,067	17	565.956,394 579.514,821	61.401
19	565.934,528 579.512,935	20	565.926,136 579.513,151	8.395
22	565.913,213 579.512,102	23	565.906,575 579.512,864	6.682
25	565.894,601 579.512,904	26	565.889,666 579.512,299	4.972
28	565.869,796 579.512,532	29	565.862,918 579.513,096	6.901
31	565.846,919 579.514,209	32	565.843,029 579.514,109	3.891
34	565.817,932 579.513,589	35	565.797,784 579.514,683	20.178
37	565.756,247 579.518,246	38	565.744,611 579.519,371	11.69
40	565.714,7 579.517,517	41	565.706,401 579.517,391	8.3
43	565.684,353 579.513,589	44	565.660,309 579.501,372	26.97
46	565.668,196 579.486,386	47	565.672,999 579.480,24	7.8
49	565.683,306 579.470,488	50	565.685,627 579.459,736	11.0
52	565.686,045 579.456,406	53	565.686,161 579.455,48	0.933
55	565.683,763 579.443,277	56	565.683,122 579.438,443	4.876
58	565.682,126 579.429,59	59	565.685,458 579.428,132	3.637
61	565.701,947 579.424,311	62	565.712,144 579.426,09	10.351
64	565.722,074 579.433,173	65	565.723,912 579.434,037	2.031
67	565.751,126 579.431,007	68	565.758,92 579.428,617	8.152
70	565.774,893 579.432,484	71	565.784,433 579.431,57	9.584
73	565.817,86 579.421,814	74	565.839,891 579.428,588	23.049

Punct început	X / Y	Punct sfârşit	X / Y	Lungime segment
2	565.895,237 579.444,582	3	565.926,327 579.436,201	32.2
5	565.960,808 579.440,187	6	565.977,933 579.443,033	17.36
8	566.005,947 579.446,967	9	566.015,157 579.448,502	9.337
11	566.031,582 579.463,261	12	566.043,306 579.478,54	19.259
14	566.049,88 579.504,797	15	566.033,933 579.512,704	17.8
17	565.956,394 579.514,821	18	565.946,722 579.514,05	9.703
20	565.926,136 579.513,151	21	565.917,305 579.512,359	8.866
23	565.906,575 579.512,864	24	565.896,601 579.512,898	9.974
26	565.889,666 579.512,299	27	565.882,898 579.512,084	6.771
29	565.862,918 579.513,096	30	565.853,99 579.514,389	9.021
32	565.843,029 579.514,109	33	565.836,693 579.513,704	6.349
35	565.797,784 579.514,683	36	565.775,755 579.515,878	22.061
38	565.744,611 579.519,371	39	565.726,939 579.519,316	17.672
41	565.706,401 579.517,391	42	565.697,038 579.517,673	9.367
44	565.660,309 579.501,372	45	565.664,065 579.492,369	9.755
47	565.672,999 579.480,24	48	565.678,7 579.471,423	10.5
50	565.685,627 579.459,736	51	565.685,752 579.458,739	1.005
53	565.686,161 579.455,48	54	565.684,834 579.448,802	6.809
56	565.683,122 579.438,443	57	565.683,015 579.437,639	0.811
59	565.685,458 579.428,132	60	565.692,779 579.424,926	7.992
62	565.712,144 579.426,09	63	565.714,374 579.429,552	4.118
65	565.723,912 579.434,037	66	565.739,146 579.435,033	15.267
68	565.758,92 579.428,617	69	565.765,343 579.431,573	7.071
71	565.784,433 579.431,57	72	565.801,082 579.424,964	17.912
74	565.839,891 579.428,588	1	565.873,866 579.437,199	35.049

Punct început	X / Y	Punct sfârşit	X / Y	Lungime segment
3	565.926,327 579.436,201	4	565.938,556 579.432,608	12.746
6	565.977,933 579.443,033	7	565.989,638 579.444,376	11.782
9	566.015,157 579.448,502	10	566.021,36 579.451,099	6.725
12	566.043,306 579.478,54	13	566.058,631 579.493,714	21.566
15	566.033,933 579.512,704	16	566.017,79 579.514,067	16.2
18	565.946,722 579.514,05	19	565.934,528 579.512,935	12.245
21	565.917,305 579.512,359	22	565.913,213 579.512,102	4.1
24	565.896,601 579.512,898	25	565.894,601 579.512,904	2.0
27	565.882,898 579.512,084	28	565.869,796 579.512,532	13.11
30	565.853,99 579.514,389	31	565.846,919 579.514,209	7.073
33	565.836,693 579.513,704	34	565.817,932 579.513,589	18.761
36	565.775,755 579.515,878	37	565.756,247 579.518,246	19.651
39	565.726,939 579.519,316	40	565.714,7 579.517,517	12.371
42	565.697,038 579.517,673	43	565.684,353 579.513,589	13.326
45	565.664,065 579.492,369	46	565.668,196 579.486,386	7.271
48	565.678,7 579.471,423	49	565.683,306 579.470,488	4.7
51	565.685,752 579.458,739	52	565.686,045 579.456,406	2.351
54	565.684,834 579.448,802	55	565.683,763 579.443,277	5.628
57	565.683,015 579.437,639	58	565.682,126 579.429,59	8.098
60	565.692,779 579.424,926	61	565.701,947 579.424,311	9.189
63	565.714,374 579.429,552	64	565.722,074 579.433,173	8.509
66	565.739,146 579.435,033	67	565.751,126 579.431,007	12.638
69	565.765,343 579.431,573	70	565.774,893 579.432,484	9.593
72	565.801,082 579.424,964	73	565.817,86 579.421,814	17.071

** Lungimile segmentelor sunt determinate în planul de proiecţie Stereo 70 şi sunt rotunjite la 1 milimetru.

*** Distanţa dintre puncte este formată din segmente cumulate ce sunt mai mici decât valoarea 1 milimetru.

Document care conține date cu caracter personal, protejat de prevederile Regulamentului (UE) nr. 679/2016 și Legii 190/2018

DATE DESPRE IMOBILUL NR. 6791

Oficiul de Cadastru şi Publicitate Imobiliară NEAMT
Biroul de Cadastru şi Publicitate Imobiliară Bicaz

A. Partea I. Descrierea imobilului

TEREN Extravilan

Adresa: Jud. Neamt, pct. 'Up Vi, Ua 423%'

Nr. Crt	Nr cadastral Nr. topografic	Suprafaţa* (mp)	Observaţii / Referinţe
A1		Din acte: 6.571.000 Masurata: 76.900	Sector cadastral:153 Teren neimprejmuit; Diferenta de suprafata se afala in ID- urile: 6789; 6792; 6790; 6819; 6937; 6938 si 6939

B. Partea II. Proprietari şi acte

Inscrieri privitoare la dreptul de proprietate şi alte drepturi reale		Referinţe
6791 / 09/09/2024		
Hotarare Judecatoreasca nr. 943, din 26/09/2006 emis de Judecatoria Bicaz (Decizia Civila nr. 558/RC/2007, data in Sedinta Publica din 23.04.2007 de catre Sectia Civila - Tribunalul Neamt; PV nr. 441 din 27.06.2007);		
B1	Inscrierea provizorie, drept de PROPRIETATE, dobandit prin Lege, cota actuala 1/1, cota initiala 1/1	A1
	1) **COMPOSESORAT TERCS - INEU**, CIF:14583605	

C. Partea III. SARCINI .

Inscrieri privind dezmembramintele dreptului de proprietate, drepturi reale de garanţie şi sarcini	Referinţe
NU SUNT	

Anexa Nr. 1 La Partea I

Teren

Nr cadastral	Suprafaţa (mp)*	Observaţii / Referinţe
	Din acte: 6.571.000 Masurata: 76.900	Diferenta de suprafata se afala in ID- urile: 6789; 6792; 6790; 6819; 6937; 6938 si 6939

* Suprafaţa este determinată in planul de proiecţie Stereo 70.

DETALII LINIARE IMOBIL

Date referitoare la teren

Crt	Categorie folosinţă	Intra vilan	Suprafaţa (mp)	Tarla	Parcelă	Nr. topo	Observaţii / Referinţe
1	padure	NU	76.900	UP VI	ua 423%	-	

Lungime Segmente

1) Valorile lungimilor segmentelor sunt obţinute din proiecţie în plan.

Punct început	X / Y	Punct sfârşit	X / Y	Lungime segment
1	568.152,281 579.175,365	2	568.155,546 579.207,459	32.26
4	568.127,967 579.232,911	5	568.103,122 579.254,868	33.157
7	568.053,171 579.281,792	8	568.005,548 579.305,849	53.354
10	567.964,462 579.323,402	11	567.939,505 579.337,006	28.424

Punct început	X / Y	Punct sfârşit	X / Y	Lungime segment
2	568.155,546 579.207,459	3	568.151,243 579.210,17	5.086
5	568.103,122 579.254,868	6	568.080,37 579.267,154	25.857
8	568.005,548 579.305,849	9	567.987,714 579.313,321	19.336
11	567.939,505 579.337,006	12	567.910,767 579.351,916	32.376

Punct început	X / Y	Punct sfârşit	X / Y	Lungime segment
3	568.151,243 579.210,17	4	568.127,967 579.232,911	32.541
6	568.080,37 579.267,154	7	568.053,171 579.281,792	30.888
9	567.987,714 579.313,321	10	567.964,462 579.323,402	25.343
12	567.910,767 579.351,916	13	567.894,814 579.354,791	16.21

Document care conține date cu caracter personal, protejat de prevederile Regulamentului (UE) nr. 679/2016 și Legii 190/2018

Punct început	X / Y	Punct sfârşit	X / Y	Lungime segment
13	567.894,814 579.354,791	14	567.878,076 579.354,791	16.738
16	567.858,132 579.349,577	17	567.853,185 579.342,106	8.96
19	567.850,893 579.319,703	20	567.856,708 579.300,521	20.044
22	567.840,094 579.281,001	23	567.816,764 579.280,837	23.331
25	567.798,204 579.268,786	26	567.802,86 579.260,163	9.8
28	567.814,951 579.246,743	29	567.824,653 579.240,757	11.4
31	567.838,629 579.227,267	32	567.840,962 579.216,722	10.8
34	567.829,183 579.190,014	35	567.829,552 579.180,822	9.199
37	567.835,505 579.167,703	38	567.851,49 579.149,268	24.4
40	567.878,291 579.119,575	41	567.888,108 579.098,776	22.999
43	567.906,356 579.058,06	44	567.919,589 579.033,721	27.704
46	567.929,261 579.003,388	47	567.940,906 578.988,629	18.8
49	567.949,768 578.970,589	50	567.968,562 578.950,513	27.5
52	567.984,912 578.918,716	53	567.986,622 578.908,863	10.0
55	567.985,944 578.883,064	56	567.986,874 578.883,082	0.93
58	567.998,556 578.890,273	59	568.012,826 578.912,441	26.364
61	568.039,191 578.955,68	62	568.041,416 578.961,975	6.677
64	568.044,293 579.015,258	65	568.043,476 579.035,884	20.642
67	568.032,495 579.073,43	68	568.030,64 579.087,776	14.465
70	568.031,686 579.117,364	71	568.033,726 579.127,03	9.879
73	568.041,825 579.138,077	74	568.048,839 579.139,46	7.149
76	568.080,118 579.139,326	77	568.086,398 579.139,783	6.297
79	568.117,411 579.153,833	80	568.133,351 579.165,176	19.564

Punct început	X / Y	Punct sfârşit	X / Y	Lungime segment
14	567.878,076 579.354,791	15	567.868,4 579.354,791	9.676
17	567.853,185 579.342,106	18	567.851,678 579.332,573	9.651
20	567.856,708 579.300,521	21	567.852,785 579.285,645	15.385
23	567.816,764 579.280,837	24	567.791,626 579.285,217	25.517
26	567.802,86 579.260,163	27	567.807,343 579.253,537	8.0
29	567.824,653 579.240,757	30	567.833,047 579.235,321	10.0
32	567.840,962 579.216,722	33	567.838,655 579.204,131	12.801
35	567.829,552 579.180,822	36	567.830,617 579.175,732	5.2
38	567.851,49 579.149,268	39	567.869,895 579.128,701	27.6
41	567.888,108 579.098,776	42	567.894,356 579.077,682	22.0
44	567.919,589 579.033,721	45	567.923,574 579.013,955	20.164
47	567.940,906 578.988,629	48	567.947,697 578.979,347	11.501
50	567.968,562 578.950,513	51	567.981,165 578.934,903	20.063
53	567.986,622 578.908,863	54	567.987,801 578.888,397	20.5
56	567.986,874 578.883,082	57	567.992,602 578.885,197	6.106
59	568.012,826 578.912,441	60	568.032,693 578.943,004	36.453
62	568.041,416 578.961,975	63	568.044,47 578.986,107	24.324
65	568.043,476 579.035,884	66	568.038,944 579.054,104	18.775
68	568.030,64 579.087,776	69	568.030,481 579.100,576	12.801
71	568.033,726 579.127,03	72	568.036,278 579.134,635	8.022
74	568.048,839 579.139,46	75	568.061,436 579.139,384	12.597
77	568.086,398 579.139,783	78	568.099,049 579.144,13	13.377
80	568.133,351 579.165,176	81	568.143,008 579.172,419	12.071

Punct început	X / Y	Punct sfârşit	X / Y	Lungime segment
15	567.868,4 579.354,791	16	567.858,132 579.349,577	11.516
18	567.851,678 579.332,573	19	567.850,893 579.319,703	12.894
21	567.852,785 579.285,645	22	567.840,094 579.281,001	13.514
24	567.791,626 579.285,217	25	567.798,204 579.268,786	17.699
27	567.807,343 579.253,537	28	567.814,951 579.246,743	10.2
30	567.833,047 579.235,321	31	567.838,629 579.227,267	9.799
33	567.838,655 579.204,131	34	567.829,183 579.190,014	17.0
36	567.830,617 579.175,732	37	567.835,505 579.167,703	9.4
39	567.869,895 579.128,701	40	567.878,291 579.119,575	12.401
42	567.894,356 579.077,682	43	567.906,356 579.058,06	23.0
45	567.923,574 579.013,955	46	567.929,261 579.003,388	12.0
48	567.947,697 578.979,347	49	567.949,768 578.970,589	9.0
51	567.981,165 578.934,903	52	567.984,912 578.918,716	16.615
54	567.987,801 578.888,397	55	567.985,944 578.883,064	5.647
57	567.992,602 578.885,197	58	567.998,556 578.890,273	7.824
60	568.032,693 578.943,004	61	568.039,191 578.955,68	14.244
63	568.044,47 578.986,107	64	568.044,293 579.015,258	29.152
66	568.038,944 579.054,104	67	568.032,495 579.073,43	20.374
69	568.030,481 579.100,576	70	568.031,686 579.117,364	16.831
72	568.036,278 579.134,635	73	568.041,825 579.138,077	6.528
75	568.061,436 579.139,384	76	568.080,118 579.139,326	18.682
78	568.099,049 579.144,13	79	568.117,411 579.153,833	20.768
81	568.143,008 579.172,419	1	568.152,281 579.175,365	9.73

**** Lungimile segmentelor sunt determinate în planul de proiecţie Stereo 70 şi sunt rotunjite la 1 milimetru.**
***** Distanţa dintre puncte este formată din segmente cumulate ce sunt mai mici decât valoarea 1 milimetru.**

Document care conține date cu caracter personal, protejat de prevederile Regulamentului (UE) nr. 679/2016 și Legii 190/2018

DATE DESPRE IMOBILUL NR. 9451

Oficiul de Cadastru şi Publicitate Imobiliară NEAMT
Biroul de Cadastru şi Publicitate Imobiliară Bicaz

A. Partea I. Descrierea imobilului

TEREN Extravilan

Adresa: Jud. Neamt, pct. 'Up Vi, Ua 422%'

Nr. Crt	Nr cadastral Nr. topografic	Suprafaţa* (mp)	Observaţii / Referinţe
A1		116.000	Sector cadastral:153 Teren neimprejmuit;

B. Partea II. Proprietari şi acte

Inscrieri privitoare la dreptul de proprietate şi alte drepturi reale		Referinţe
9451 / 09/09/2024		
Act Administrativ nr. 23/156, din 29/11/2004 emis de CJSDPAT Neamt;		
B1	Intabulare, drept de PROPRIETATE, dobandit prin Lege, cota actuala 1/1, cota initiala 1/1	A1
	1) **ASOCIATIA COMPOSESORALA MADARAS CIUC**, CIF:12982111	

C. Partea III. SARCINI .

Inscrieri privind dezmembramintele dreptului de proprietate, drepturi reale de garanţie şi sarcini	Referinţe
NU SUNT	

Anexa Nr. 1 La Partea I

Teren

Nr cadastral	Suprafaţa (mp)*	Observaţii / Referinţe
	116.000	

* Suprafaţa este determinată in planul de proiecţie Stereo 70.

DETALII LINIARE IMOBIL

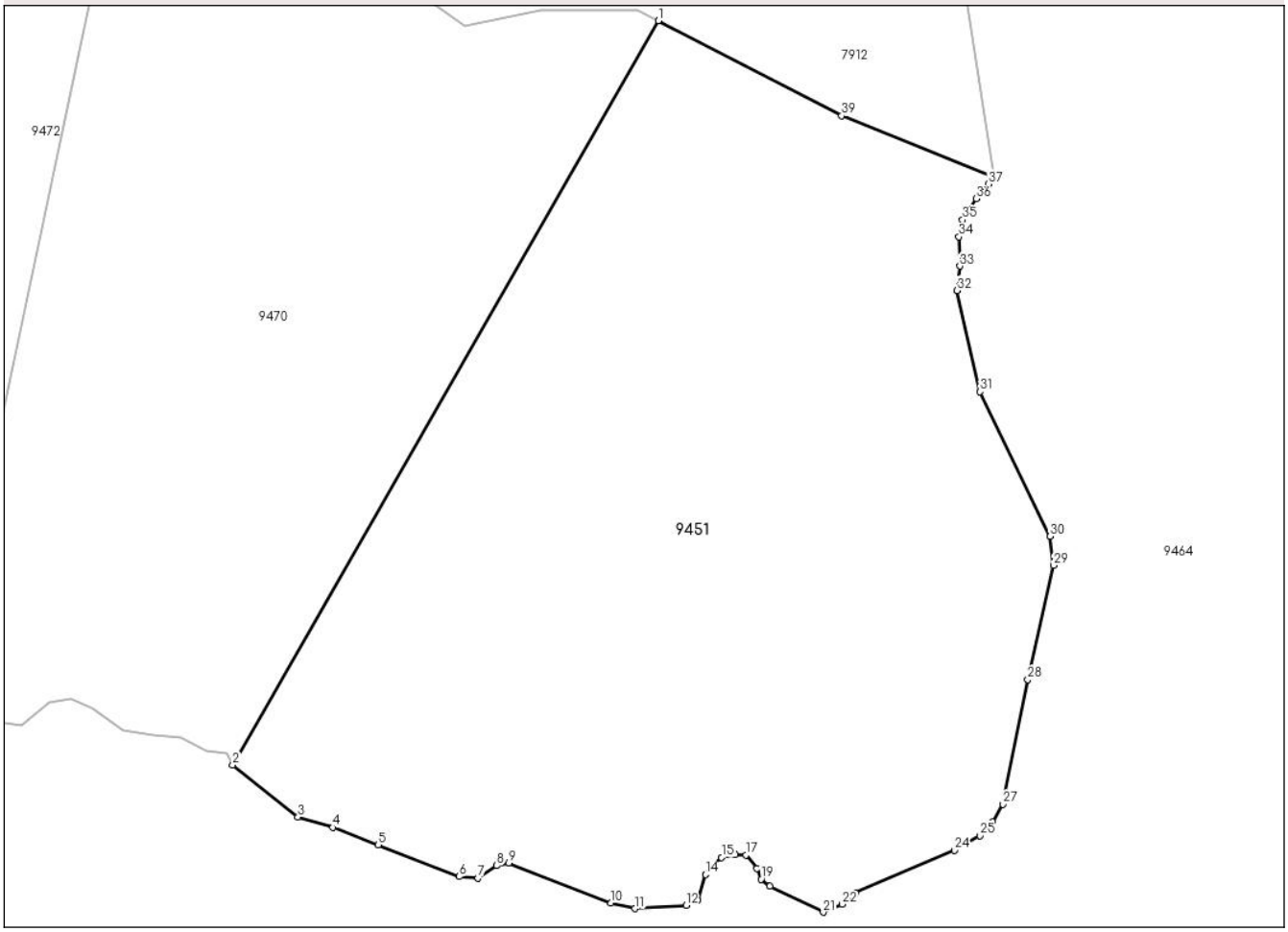

Date referitoare la teren

Crt	Categorie folosință	Intra vilan	Suprafaţa (mp)	Tarla	Parcelă	Nr. topo	Observaţii / Referinţe
1	padure	NU	116.000	UP VI	ua 422%	-	In TP - UP V, ua 22

Lungime Segmente

1) Valorile lungimilor segmentelor sunt obţinute din proiecţie în plan.

Punct început	X / Y	Punct sfârşit	X / Y	Lungime segment (** (m)
1	567.423,68 580.396,45	2	567.210,785 580.024,554	428.522
3	567.243,44 579.998,527	4	567.260,864 579.993,372	18.171
5	567.283,665 579.984,577	6	567.324,205 579.968,804	43.5
7	567.333,545 579.967,968	8	567.342,884 579.974,237	11.248
9	567.348,878 579.975,63	10	567.400,039 579.955,608	54.939

Punct început	X / Y	Punct sfârşit	X / Y	Lungime segment (** (m)
2	567.210,785 580.024,554	3	567.243,44 579.998,527	41.758
4	567.260,864 579.993,372	5	567.283,665 579.984,577	24.438
6	567.324,205 579.968,804	7	567.333,545 579.967,968	9.377
8	567.342,884 579.974,237	9	567.348,878 579.975,63	6.154
10	567.400,039 579.955,608	11	567.412,028 579.952,823	12.308

Document care conține date cu caracter personal, protejat de prevederile Regulamentului (UE) nr. 679/2016 și Legii 190/2018

Punct început	X / Y	Punct sfârşit	X / Y	Lungime segment (** (m)
11	567.412,028 579.952,823	12	567.437,593 579.954,384	25.613
13	567.443,447 579.957,114	14	567.447,351 579.969,792	13.265
15	567.455,352 579.978,375	16	567.462,182 579.979,935	7.006
17	567.467,516 579.979,636	18	567.473,119 579.972,935	8.735
19	567.475,221 579.967,535	20	567.479,523 579.963,934	5.61
21	567.506,171 579.951,01	22	567.515,578 579.955,011	10.223
23	567.522,382 579.960,612	24	567.571,826 579.981,872	53.821
25	567.584,714 579.989,293	26	567.591,018 579.996,014	9.215
27	567.596,062 580.004,975	28	567.608,543 580.067,223	63.487
29	567.621,376 580.124,3	30	567.619,611 580.138,806	14.613
31	567.584,698 580.211,068	32	567.573,065 580.261,671	51.923
33	567.574,565 580.273,882	34	567.574,136 580.288,449	14.573
35	567.575,851 580.297,019	36	567.582,71 580.307,516	12.539
37	567.588,926 580.314,799	38	567.591,373 580.318,236	4.219
39	567.515,384 580.348,916	1	567.423,68 580.396,45	103.291

Punct început	X / Y	Punct sfârşit	X / Y	Lungime segment (** (m)
12	567.437,593 579.954,384	13	567.443,447 579.957,114	6.459
14	567.447,351 579.969,792	15	567.455,352 579.978,375	11.734
16	567.462,182 579.979,935	17	567.467,516 579.979,636	5.342
18	567.473,119 579.972,935	19	567.475,221 579.967,535	5.795
20	567.479,523 579.963,934	21	567.506,171 579.951,01	29.617
22	567.515,578 579.955,011	23	567.522,382 579.960,612	8.813
24	567.571,826 579.981,872	25	567.584,714 579.989,293	14.872
26	567.591,018 579.996,014	27	567.596,062 580.004,975	10.283
28	567.608,543 580.067,223	29	567.621,376 580.124,3	58.502
30	567.619,611 580.138,806	31	567.584,698 580.211,068	80.254
32	567.573,065 580.261,671	33	567.574,565 580.273,882	12.303
34	567.574,136 580.288,449	35	567.575,851 580.297,019	8.74
36	567.582,71 580.307,516	37	567.588,926 580.314,799	9.575
38	567.591,373 580.318,236	39	567.515,384 580.348,916	81.949

**** Lungimile segmentelor sunt determinate în planul de proiecţie Stereo 70 şi sunt rotunjite la 1 milimetru.**
***** Distanţa dintre puncte este formată din segmente cumulate ce sunt mai mici decât valoarea 1 milimetru.**

Document care conține date cu caracter personal, protejat de prevederile Regulamentului (UE) nr. 679/2016 și Legii 190/2018

DATE DESPRE IMOBILUL NR. 9452

Oficiul de Cadastru şi Publicitate Imobiliară NEAMT
Biroul de Cadastru şi Publicitate Imobiliară Bicaz

A. Partea I. Descrierea imobilului

TEREN Extravilan

Adresa: Jud. Neamt, pct. 'Up Vi, Ua 421%, 422%'

Nr. Crt	Nr cadastral Nr. topografic	Suprafaţa* (mp)	Observaţii / Referinţe
A1		128.000	Sector cadastral:153 Teren neimprejmuit;

B. Partea II. Proprietari şi acte

Inscrieri privitoare la dreptul de proprietate şi alte drepturi reale		Referinţe
9452 / 09/09/2024		
Act Administrativ nr. 23/156, din 29/11/2004 emis de CJSDPAT Neamt;		
B1	Intabulare, drept de PROPRIETATE, dobandit prin Lege, cota actuala 1/1, cota initiala 1/1	A1
	1) **ASOCIATIA COMPOSESORALA MADARAS CIUC**, CIF:12982111	

C. Partea III. SARCINI .

Inscrieri privind dezmembramintele dreptului de proprietate, drepturi reale de garanţie şi sarcini	Referinţe
NU SUNT	

Anexa Nr. 1 La Partea I

Teren

Nr cadastral	Suprafaţa (mp)*	Observaţii / Referinţe
	128.000	

* Suprafaţa este determinată in planul de proiecţie Stereo 70.

DETALII LINIARE IMOBIL

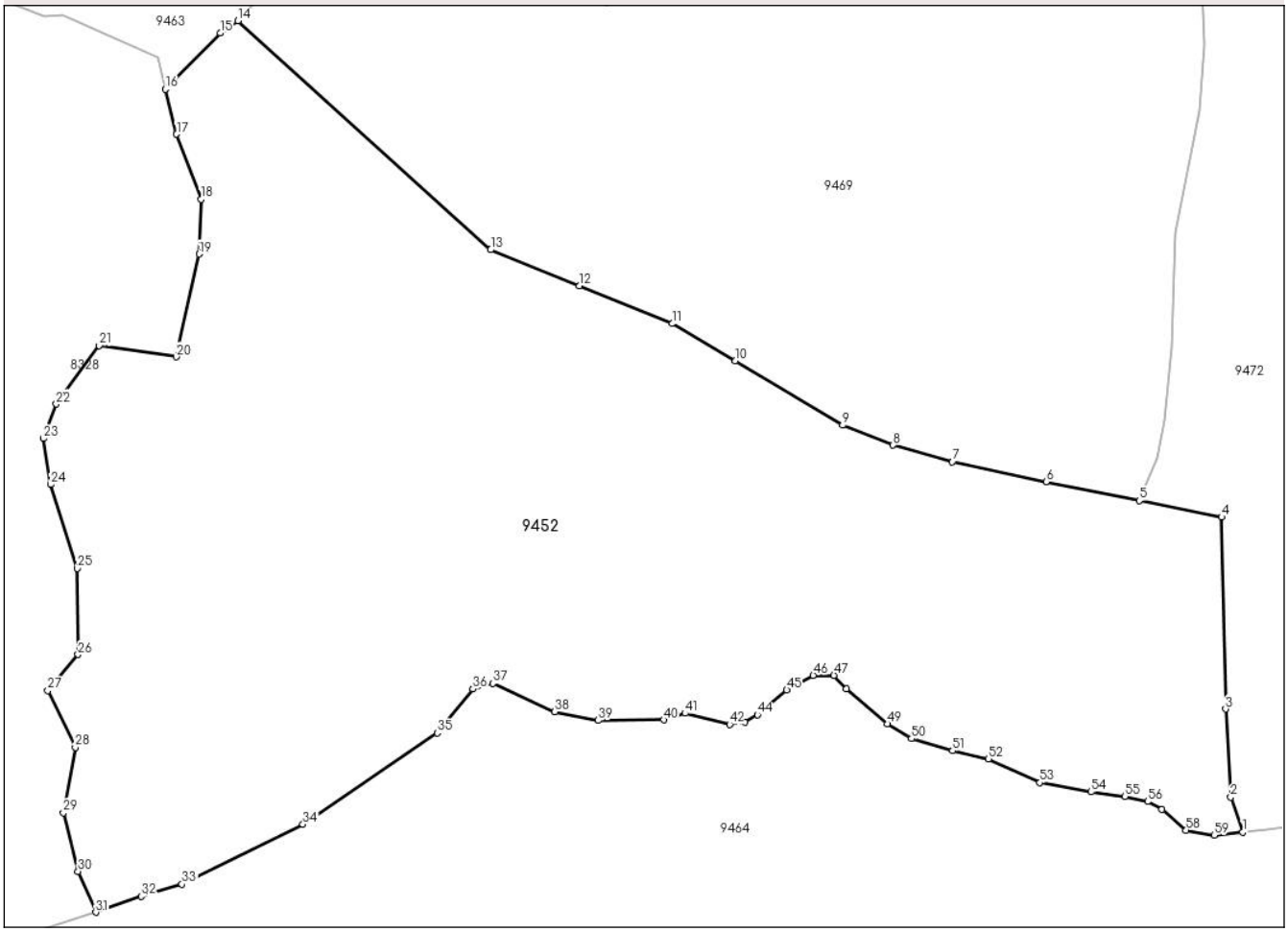

Date referitoare la teren

Crt	Categorie folosință	Intra vilan	Suprafaţa (mp)	Tarla	Parcelă	Nr. topo	Observaţii / Referinţe
1	padure	NU	128.000	UP VI	ua 421%, 422%	-	In TP - UP V, ua 21

Lungime Segmente

1) Valorile lungimilor segmentelor sunt obţinute din proiecţie în plan.

Punct început	X / Y	Punct sfârşit	X / Y	Lungime segment
1	567.023,291 580.049,645	2	567.017,202 580.067,065	18.454
4	567.012,688 580.206,329	5	566.971,733 580.214,604	41.783
7	566.878,628 580.233,902	8	566.849,133 580.242,183	30.635
10	566.770,63 580.284,142	11	566.739,135 580.302,587	36.499
13	566.648,817 580.339,33	14	566.522,947 580.453,232	169.755

Punct început	X / Y	Punct sfârşit	X / Y	Lungime segment
2	567.017,202 580.067,065	3	567.014,683 580.110,957	43.964
5	566.971,733 580.214,604	6	566.925,283 580.223,989	47.389
8	566.849,133 580.242,183	9	566.823,933 580.252,061	27.067
11	566.739,135 580.302,587	12	566.693,057 580.321,398	49.77
14	566.522,947 580.453,232	15	566.514,187 580.447,058	10.717

Punct început	X / Y	Punct sfârşit	X / Y	Lungime segment
3	567.014,683 580.110,957	4	567.012,688 580.206,329	95.393
6	566.925,283 580.223,989	7	566.878,628 580.233,902	47.697
9	566.823,933 580.252,061	10	566.770,63 580.284,142	62.213
12	566.693,057 580.321,398	13	566.648,817 580.339,33	47.736
15	566.514,187 580.447,058	16	566.486,82 580.419,138	39.096

Document care conține date cu caracter personal, protejat de prevederile Regulamentului (UE) nr. 679/2016 și Legii 190/2018

Punct început	X / Y	Punct sfârşit	X / Y	Lungime segment
16	566.486,82 580.419,138	17	566.492,359 580.396,836	22.98
19	566.503,594 580.337,238	20	566.492,147 580.286,093	52.41
22	566.432,503 580.262,557	23	566.425,994 580.245,411	18.34
25	566.443,014 580.180,841	26	566.443,332 580.137,995	42.847
28	566.441,901 580.091,813	29	566.436,014 580.059,335	33.007
31	566.452,135 580.009,889	32	566.474,831 580.017,769	24.025
34	566.555,271 580.053,557	35	566.622,171 580.098,988	80.868
37	566.649,909 580.123,687	38	566.680,673 580.109,574	33.847
40	566.734,887 580.105,541	41	566.745,557 580.108,823	11.163
43	566.775,312 580.104,286	44	566.781,616 580.108,067	7.351
46	566.809,353 580.127,725	47	566.819,692 580.127,725	10.339
49	566.846,169 580.103,53	50	566.858,273 580.096,221	14.14
52	566.896,6 580.086,022	53	566.922,231 580.074,364	28.158
55	566.964,561 580.067,391	56	566.975,823 580.064,868	11.541
58	566.995,046 580.050,7	59	567.009,026 580.048,177	14.206

Punct început	X / Y	Punct sfârşit	X / Y	Lungime segment
17	566.492,359 580.396,836	18	566.504,634 580.364,465	34.62
20	566.492,147 580.286,093	21	566.453,912 580.291,602	38.63
23	566.425,994 580.245,411	24	566.429,651 580.222,593	23.109
26	566.443,332 580.137,995	27	566.428,334 580.120,108	23.343
29	566.436,014 580.059,335	30	566.443,332 580.030,126	30.112
32	566.474,831 580.017,769	33	566.495,005 580.023,817	21.061
35	566.622,171 580.098,988	36	566.639,823 580.120,915	28.149
38	566.680,673 580.109,574	39	566.702,359 580.105,289	22.105
41	566.745,557 580.108,823	42	566.767,747 580.103,278	22.872
44	566.781,616 580.108,067	45	566.796,194 580.120,337	19.054
47	566.819,692 580.127,725	48	566.825,744 580.120,92	9.107
50	566.858,273 580.096,221	51	566.878,697 580.090,172	21.301
53	566.922,231 580.074,364	54	566.947,668 580.069,719	25.858
56	566.975,823 580.064,868	57	566.983,007 580.060,986	8.166
59	567.009,026 580.048,177	1	567.023,291 580.049,645	14.34

Punct început	X / Y	Punct sfârşit	X / Y	Lungime segment
18	566.504,634 580.364,465	19	566.503,594 580.337,238	27.247
21	566.453,912 580.291,602	22	566.432,503 580.262,557	36.083
24	566.429,651 580.222,593	25	566.443,014 580.180,841	43.838
27	566.428,334 580.120,108	28	566.441,901 580.091,813	31.379
30	566.443,332 580.030,126	31	566.452,135 580.009,889	22.069
33	566.495,005 580.023,817	34	566.555,271 580.053,557	67.205
36	566.639,823 580.120,915	37	566.649,909 580.123,687	10.46
39	566.702,359 580.105,289	40	566.734,887 580.105,541	32.529
42	566.767,747 580.103,278	43	566.775,312 580.104,286	7.632
45	566.796,194 580.120,337	46	566.809,353 580.127,725	15.091
48	566.825,744 580.120,92	49	566.846,169 580.103,53	26.825
51	566.878,697 580.090,172	52	566.896,6 580.086,022	18.378
54	566.947,668 580.069,719	55	566.964,561 580.067,391	17.053
57	566.983,007 580.060,986	58	566.995,046 580.050,7	15.835

**** Lungimile segmentelor sunt determinate în planul de proiecţie Stereo 70 şi sunt rotunjite la 1 milimetru.**
***** Distanţa dintre puncte este formată din segmente cumulate ce sunt mai mici decât valoarea 1 milimetru.**

Document care conține date cu caracter personal, protejat de prevederile Regulamentului (UE) nr. 679/2016 și Legii 190/2018

DATE DESPRE IMOBILUL NR. 9453

Oficiul de Cadastru şi Publicitate Imobiliară NEAMT
Biroul de Cadastru şi Publicitate Imobiliară Bicaz

A. Partea I. Descrierea imobilului

TEREN Extravilan

Adresa: Jud. Neamt, pct. 'UP VI, ua 420'

Nr. Crt	Nr cadastral Nr. topografic	Suprafaţa* (mp)	Observaţii / Referinţe
A1		Din acte: 9.600 Masurata: 10.000	Sector cadastral:153 Teren neimprejmuit;

B. Partea II. Proprietari şi acte

Inscrieri privitoare la dreptul de proprietate şi alte drepturi reale		Referinţe
9453 / 16/09/2024		
Act Administrativ nr. 1705, din 21/12/2006 emis de GUVERNUL ROMANIEI;		
B1	Intabulare, drept de PROPRIETATE, dobandit prin Lege, cota actuala 9600/10000, cota initiala 1/1	A1
	1) **STATUL ROMÂN**, CIF:9999999999999, Domeniul public	
Ordonanta nr. 982, din 29/12/1998 emis de GUVERNUL ROMANIEI (Ordin MMAP nr. 487 din 09.03.2016 ; Aviz CTAS nr. 137 din 04.06.2015 ; Amenajamentul UP VI Cheile Bicazului - OS Bicaz, DS Neamt ; PV CTE nr. 406 din 27.06.2014, Declaratia 12185 din 16.09.2024 eliberata de RNP ROMSILVA - DS NEAMT);		
B2	Intabulare, drept de ADMINISTRARE, dobandit prin Lege, cota actuala 9600/10000, cota initiala 1/1	A1
	1) **REGIA NAŢIONALĂ A PĂDURILOR ROMSILVA**, CIF:1590120	
Act Administrativ nr. 1705, din 21/12/2006 emis de GUVERNUL ROMANIEI;		
B3	Inscrierea provizorie, drept de PROPRIETATE, dobandit prin Lege, cota actuala 400/10000, cota initiala 1/1	A1
	1) **STATUL ROMÂN**, CIF:9999999999999, Domeniul public	
Ordonanta nr. HG 982, din 29/12/1998 emis de Guvernul Romaniei (Miniamenajamentul UP VI Cheile Bicazului - OS Bicaz, DS Neamt);		
B4	Inscrierea provizorie, drept de ADMINISTRARE, dobandit prin Lege, cota actuala 400/10000, cota initiala 1/1	A1
	1) **REGIA NAŢIONALĂ A PĂDURILOR ROMSILVA**, CIF:1590120	

C. Partea III. SARCINI .

Inscrieri privind dezmembramintele dreptului de proprietate, drepturi reale de garanţie şi sarcini	Referinţe
NU SUNT	

Document care conține date cu caracter personal, protejat de prevederile Regulamentului (UE) nr. 679/2016 și Legii 190/2018

Anexa Nr. 1 La Partea I

Teren

Nr cadastral	Suprafaţa (mp)*	Observaţii / Referinţe
	Din acte: 9.600 Masurata: 10.000	

* Suprafaţa este determinată in planul de proiecţie Stereo 70.

DETALII LINIARE IMOBIL

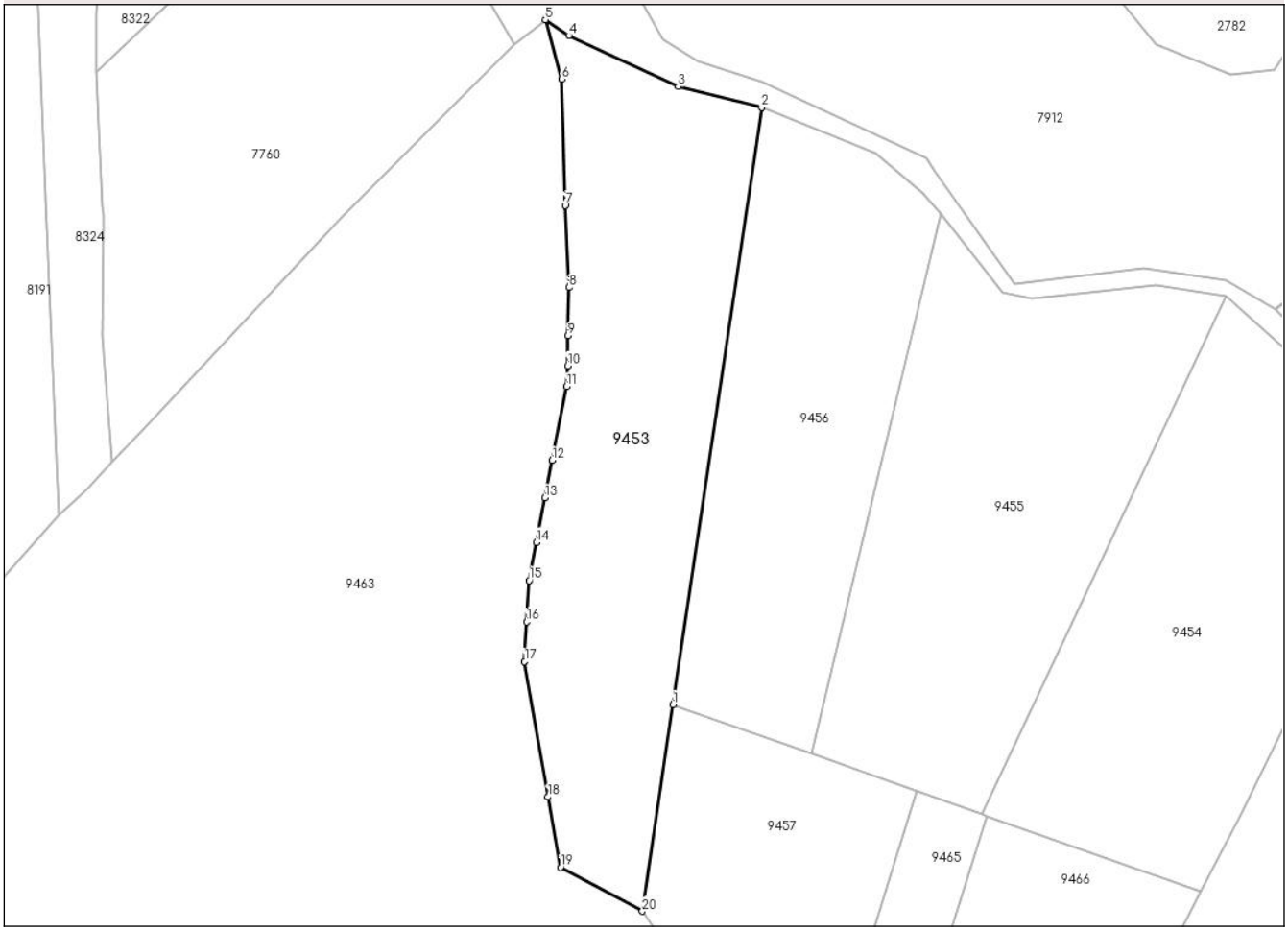

Date referitoare la teren

Crt	Categorie folosință	Intra vilan	Suprafaţa (mp)	Tarla	Parcelă	Nr. topo	Observaţii / Referinţe
1	padure	NU	10.000	UP VI	ua 420	-	In amenajament - UP VI, ua 420M

Lungime Segmente

1) Valorile lungimilor segmentelor sunt obţinute din proiecţie în plan.

Punct început	X / Y	Punct sfârşit	X / Y	Lungime segment (** (m)
1	566.221,402 580.854,819	2	566.246,401 581.022,954	169.983
2	566.246,401 581.022,954	3	566.222,909 581.028,83	24.216
3	566.222,909 581.028,83	4	566.192,075 581.043,156	34.0
4	566.192,075 581.043,156	5	566.185,445 581.047,633	8.0

Document care conține date cu caracter personal, protejat de prevederile Regulamentului (UE) nr. 679/2016 și Legii 190/2018

Punct început	X / Y	Punct sfârşit	X / Y	Lungime segment (** (m)
5	566.185,445 581.047,633	6	566.190,013 581.030,929	17.317
6	566.190,013 581.030,929	7	566.191,06 580.995,385	35.559
7	566.191,06 580.995,385	8	566.192,053 580.972,288	23.118
8	566.192,053 580.972,288	9	566.191,853 580.958,679	13.61
9	566.191,853 580.958,679	10	566.191,718 580.950,246	8.434
10	566.191,718 580.950,246	11	566.191,403 580.944,366	5.888
11	566.191,403 580.944,366	12	566.187,395 580.923,592	21.157
12	566.187,395 580.923,592	13	566.185,363 580.913,059	10.727
13	566.185,363 580.913,059	14	566.182,939 580.900,494	12.797
14	566.182,939 580.900,494	15	566.180,893 580.889,779	10.909
15	566.180,893 580.889,779	16	566.180,168 580.878,141	11.661
16	566.180,168 580.878,141	17	566.179,583 580.866,935	11.221
17	566.179,583 580.866,935	18	566.186,254 580.828,857	38.658
18	566.186,254 580.828,857	19	566.189,725 580.809,043	20.116
19	566.189,725 580.809,043	20	566.212,761 580.796,699	26.135
20	566.212,761 580.796,699	1	566.221,402 580.854,819	58.759

** Lungimile segmentelor sunt determinate în planul de proiecţie Stereo 70 şi sunt rotunjite la 1 milimetru.
*** Distanţa dintre puncte este formată din segmente cumulate ce sunt mai mici decât valoarea 1 milimetru.

Document care conține date cu caracter personal, protejat de prevederile Regulamentului (UE) nr. 679/2016 și Legii 190/2018

DATE DESPRE IMOBILUL NR. 9454

Oficiul de Cadastru şi Publicitate Imobiliară NEAMT
Biroul de Cadastru şi Publicitate Imobiliară Bicaz

A. Partea I. Descrierea imobilului

TEREN Extravilan

Adresa: Jud. Neamt, pct. 'Up Vi, Ua 420%'

Nr. Crt	Nr cadastral Nr. topografic	Suprafaţa* (mp)	Observaţii / Referinţe
A1		10.000	Sector cadastral:153 Teren neimprejmuit;

B. Partea II. Proprietari şi acte

Inscrieri privitoare la dreptul de proprietate şi alte drepturi reale		Referinţe
9454 / 09/09/2024		
Act Administrativ nr. 23/478, din 28/07/1994 emis de CJSDPAT Neamt;		
B1	Intabulare, drept de PROPRIETATE, dobandit prin Lege, cota actuala 1/1, cota initiala 1/1	A1
	1) **BORBELY ŞTEFAN**	

C. Partea III. SARCINI .

Inscrieri privind dezmembramintele dreptului de proprietate, drepturi reale de garanţie şi sarcini	Referinţe
NU SUNT	

Anexa Nr. 1 La Partea I

Teren

Nr cadastral	Suprafaţa (mp)*	Observaţii / Referinţe
	10.000	

* Suprafaţa este determinată in planul de proiecţie Stereo 70.

DETALII LINIARE IMOBIL

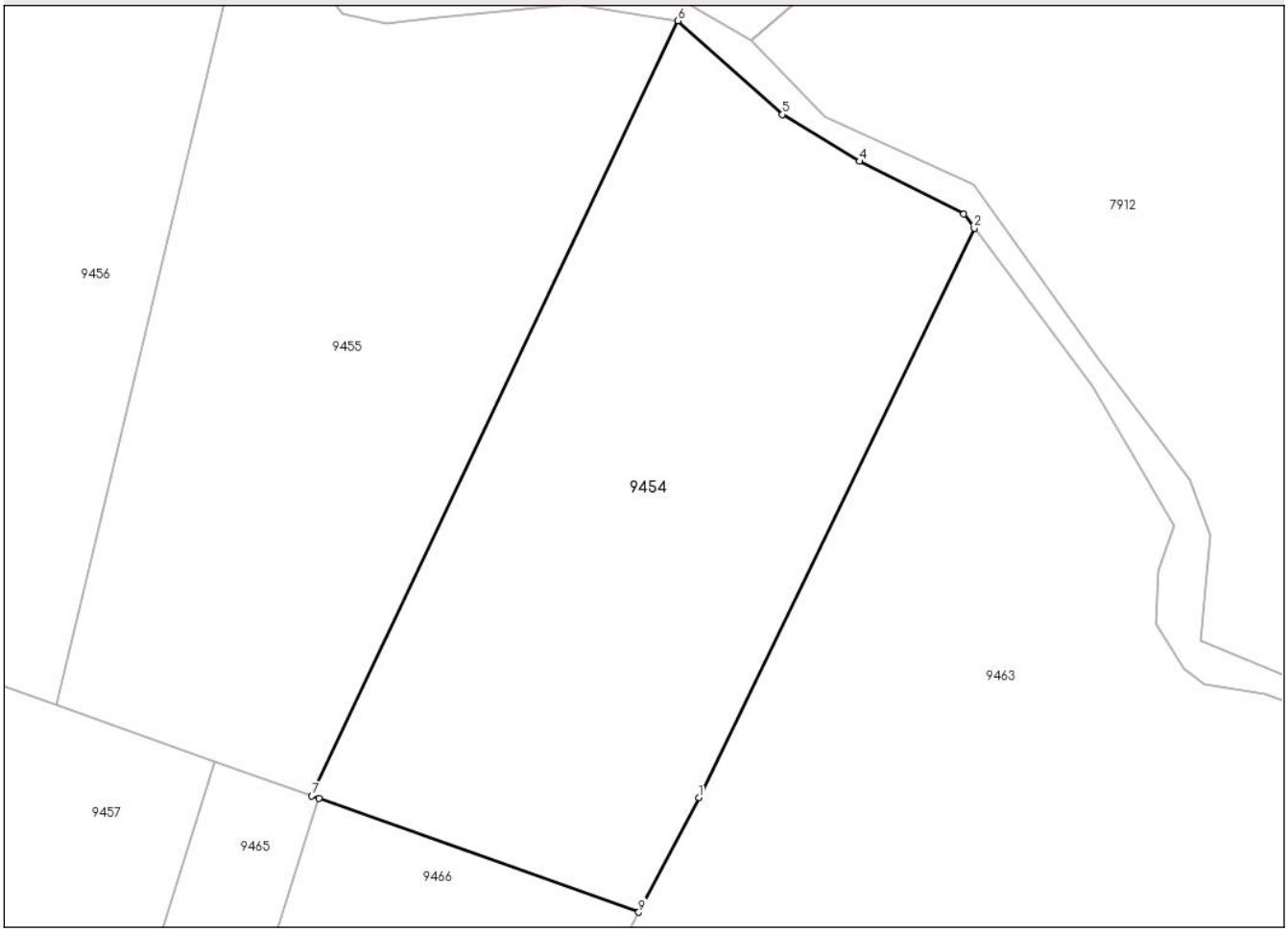

Date referitoare la teren

Crt	Categorie folosință	Intra vilan	Suprafaţa (mp)	Tarla	Parcelă	Nr. topo	Observaţii / Referinţe
1	padure	NU	10.000	UP VI	ua 420%	-	In TP - UP V, ua 20

Lungime Segmente
1) Valorile lungimilor segmentelor sunt obţinute din proiecţie în plan.

Punct început	X / Y	Punct sfârşit	X / Y	Lungime segment (** (m)
1	566.381,352 580.823,623	2	566.433,185 580.930,704	118.966
2	566.433,185 580.930,704	3	566.431,221 580.933,335	3.283
3	566.431,221 580.933,335	4	566.411,585 580.943,255	22.0
4	566.411,585 580.943,255	5	566.397,049 580.952,07	17.0
5	566.397,049 580.952,07	6	566.377,451 580.969,684	26.35

Document care conține date cu caracter personal, protejat de prevederile Regulamentului (UE) nr. 679/2016 și Legii 190/2018

Punct început	X / Y	Punct sfârşit	X / Y	Lungime segment (** (m)
6	566.377,451 580.969,684	7	566.308,53 580.823,949	161.21
7	566.308,53 580.823,949	8	566.309,829 580.823,488	1.378
8	566.309,829 580.823,488	9	566.370,055 580.802,108	63.908
9	566.370,055 580.802,108	1	566.381,352 580.823,623	24.301

** Lungimile segmentelor sunt determinate în planul de proiecţie Stereo 70 şi sunt rotunjite la 1 milimetru.
*** Distanţa dintre puncte este formată din segmente cumulate ce sunt mai mici decât valoarea 1 milimetru.

Document care conține date cu caracter personal, protejat de prevederile Regulamentului (UE) nr. 679/2016 și Legii 190/2018

DATE DESPRE IMOBILUL NR. 9455

Oficiul de Cadastru şi Publicitate Imobiliară NEAMT
Biroul de Cadastru şi Publicitate Imobiliară Bicaz

A. Partea I. Descrierea imobilului

TEREN Extravilan

Adresa: Jud. Neamt, pct. 'Up Vi, Ua 420%'

Nr. Crt	Nr cadastral Nr. topografic	Suprafaţa* (mp)	Observaţii / Referinţe
A1		10.000	Sector cadastral:153 Teren neimprejmuit;

B. Partea II. Proprietari şi acte

Inscrieri privitoare la dreptul de proprietate şi alte drepturi reale		Referinţe
9455 / 09/09/2024		
Act Administrativ nr. 23/341, din 28/07/1994 emis de Primaria com. Damuc;		
B1	Intabulare, drept de PROPRIETATE, dobandit prin Lege, cota actuala 1/1, cota initiala 1/1	A1
	1) **BUCUR I TOADER**	

C. Partea III. SARCINI .

Inscrieri privind dezmembramintele dreptului de proprietate, drepturi reale de garanţie şi sarcini	Referinţe
NU SUNT	

Anexa Nr. 1 La Partea I

Teren

Nr cadastral	Suprafaţa (mp)*	Observaţii / Referinţe
	10.000	

* Suprafaţa este determinată in planul de proiecţie Stereo 70.

DETALII LINIARE IMOBIL

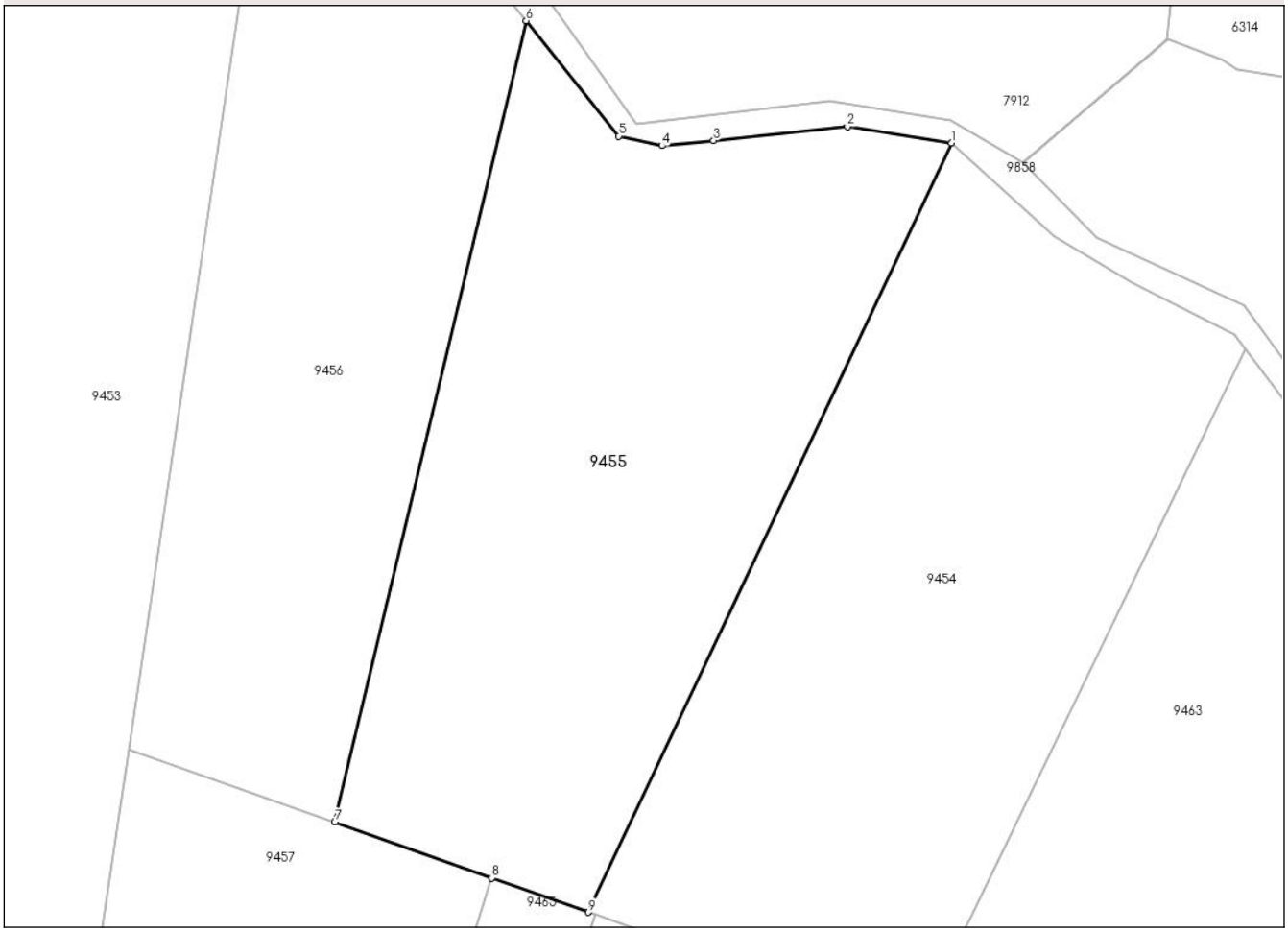

Date referitoare la teren

Crt	Categorie folosință	Intra vilan	Suprafaţa (mp)	Tarla	Parcelă	Nr. topo	Observaţii / Referinţe
1	padure	NU	10.000	UP VI	ua 420%	-	In TP - UP V, ua 20

Lungime Segmente
1) Valorile lungimilor segmentelor sunt obţinute din proiecţie în plan.

Punct început	X / Y	Punct sfârşit	X / Y	Lungime segment (** (m)
1	566.377,451 580.969,684	2	566.357,697 580.972,811	20.0
2	566.357,697 580.972,811	3	566.332,321 580.970,187	25.511
3	566.332,321 580.970,187	4	566.322,533 580.969,197	9.838
4	566.322,533 580.969,197	5	566.314,345 580.971,006	8.385
5	566.314,345 580.971,006	6	566.296,772 580.992,885	28.062

Document care conține date cu caracter personal, protejat de prevederile Regulamentului (UE) nr. 679/2016 și Legii 190/2018

Punct început	X / Y	Punct sfârşit	X / Y	Lungime segment (** (m)
6	566.296,772 580.992,885	7	566.260,442 580.841,009	156.161
7	566.260,442 580.841,009	8	566.290,221 580.830,444	31.598
8	566.290,221 580.830,444	9	566.308,53 580.823,949	19.427
9	566.308,53 580.823,949	1	566.377,451 580.969,684	161.21

** Lungimile segmentelor sunt determinate în planul de proiecţie Stereo 70 şi sunt rotunjite la 1 milimetru.
*** Distanţa dintre puncte este formată din segmente cumulate ce sunt mai mici decât valoarea 1 milimetru.

Document care conține date cu caracter personal, protejat de prevederile Regulamentului (UE) nr. 679/2016 și Legii 190/2018

DATE DESPRE IMOBILUL NR. 9456

Oficiul de Cadastru şi Publicitate Imobiliară NEAMT
Biroul de Cadastru şi Publicitate Imobiliară Bicaz

A. Partea I. Descrierea imobilului

TEREN Extravilan

Adresa: Jud. Neamt, pct. 'Up Vi, Ua 420%'

Nr. Crt	Nr cadastral Nr. topografic	Suprafaţa* (mp)	Observaţii / Referinţe
A1		8.000	Sector cadastral:153 Teren neimprejmuit;

B. Partea II. Proprietari şi acte

Inscrieri privitoare la dreptul de proprietate şi alte drepturi reale		Referinţe
9456 / 09/09/2024		
Act Administrativ nr. 8/373, din 20/10/1994 emis de CJSDPAT Neamt;		
B1	Intabulare, drept de PROPRIETATE, dobandit prin Lege, cota actuala 1/1, cota initiala 1/1	A1
	1) **LUNGU IOANA**	

C. Partea III. SARCINI .

Inscrieri privind dezmembramintele dreptului de proprietate, drepturi reale de garanţie şi sarcini	Referinţe
NU SUNT	

Document care conține date cu caracter personal, protejat de prevederile Regulamentului (UE) nr. 679/2016 și Legii 190/2018

Anexa Nr. 1 La Partea I

Teren

Nr cadastral	Suprafaţa (mp)*	Observaţii / Referinţe
	8.000	

* Suprafaţa este determinată in planul de proiecţie Stereo 70.

DETALII LINIARE IMOBIL

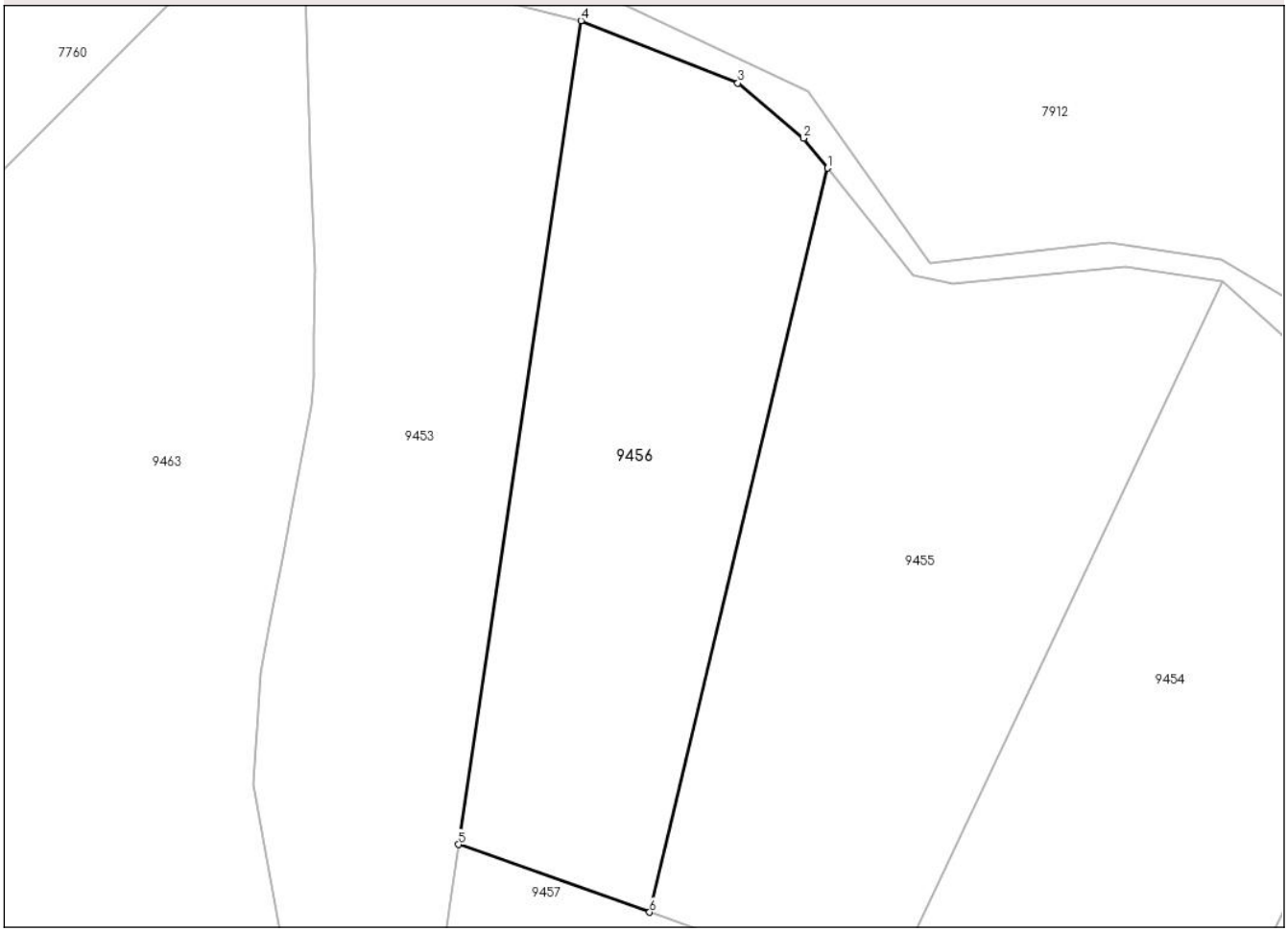

Date referitoare la teren

Crt	Categorie folosință	Intra vilan	Suprafaţa (mp)	Tarla	Parcelă	Nr. topo	Observaţii / Referinţe
1	padure	NU	8.000	UP VI	ua 420%	-	In TP - UP V, ua 20

Lungime Segmente
1) Valorile lungimilor segmentelor sunt obţinute din proiecţie în plan.

Punct început	X / Y	Punct sfârşit	X / Y	Lungime segment (** (m)
1	566.296,772 580.992,885	2	566.291,881 580.998,974	7.81
2	566.291,881 580.998,974	3	566.278,458 581.010,203	17.5
3	566.278,458 581.010,203	4	566.246,401 581.022,954	34.5
4	566.246,401 581.022,954	5	566.221,402 580.854,819	169.983
5	566.221,402 580.854,819	6	566.260,442 580.841,009	41.411

Document care conține date cu caracter personal, protejat de prevederile Regulamentului (UE) nr. 679/2016 și Legii 190/2018

Punct început	X / Y	Punct sfârşit	X / Y	Lungime segment (** (m)
6	566.260,442 580.841,009	1	566.296,772 580.992,885	156.161

** Lungimile segmentelor sunt determinate în planul de proiecţie Stereo 70 şi sunt rotunjite la 1 milimetru.
*** Distanţa dintre puncte este formată din segmente cumulate ce sunt mai mici decât valoarea 1 milimetru.

Document care conține date cu caracter personal, protejat de prevederile Regulamentului (UE) nr. 679/2016 și Legii 190/2018

DATE DESPRE IMOBILUL NR. 9457

Oficiul de Cadastru şi Publicitate Imobiliară NEAMT
Biroul de Cadastru şi Publicitate Imobiliară Bicaz

A. Partea I. Descrierea imobilului

TEREN Extravilan

Adresa: Jud. Neamt, pct. 'Up Vi, Ua 420%'

Nr. Crt	Nr cadastral Nr. topografic	Suprafaţa* (mp)	Observaţii / Referinţe
A1		6.000	Sector cadastral:153 Teren neimprejmuit;

B. Partea II. Proprietari şi acte

Inscrieri privitoare la dreptul de proprietate şi alte drepturi reale		Referinţe
9457 / 09/09/2024		
Act Administrativ nr. 8/360, din 15/09/1993 emis de CJSDPAT Neamt;		
B1	Intabulare, drept de PROPRIETATE, dobandit prin Lege, cota actuala 1/1, cota initiala 1/1	A1
	1) **ROŞU N EMIL**	

C. Partea III. SARCINI .

Inscrieri privind dezmembramintele dreptului de proprietate, drepturi reale de garanţie şi sarcini	Referinţe
NU SUNT	

Document care conține date cu caracter personal, protejat de prevederile Regulamentului (UE) nr. 679/2016 și Legii 190/2018

Anexa Nr. 1 La Partea I

Teren

Nr cadastral	Suprafaţa (mp)*	Observaţii / Referinţe
	6.000	

* Suprafaţa este determinată in planul de proiecţie Stereo 70.

DETALII LINIARE IMOBIL

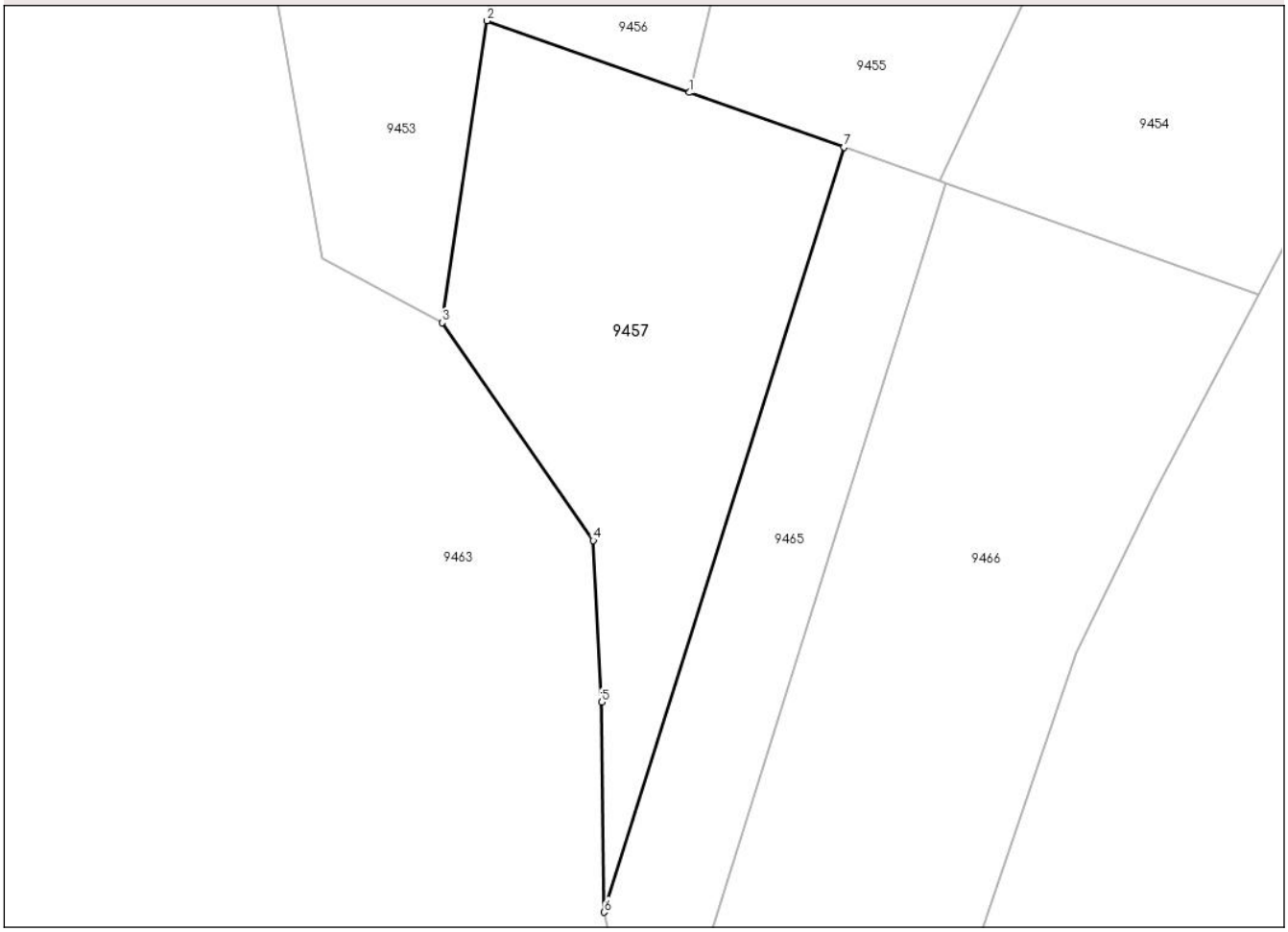

Date referitoare la teren

Crt	Categorie folosință	Intra vilan	Suprafaţa (mp)	Tarla	Parcelă	Nr. topo	Observaţii / Referinţe
1	padure	NU	6.000	UP VI	ua 420%	-	In TP - UP V, ua 21

Lungime Segmente
1) Valorile lungimilor segmentelor sunt obţinute din proiecţie în plan.

Punct început	X / Y	Punct sfârşit	X / Y	Lungime segment (** (m)
1	566.260,442 580.841,009	2	566.221,402 580.854,819	41.411
2	566.221,402 580.854,819	3	566.212,761 580.796,699	58.759
3	566.212,761 580.796,699	4	566.241,901 580.754,817	51.022
4	566.241,901 580.754,817	5	566.243,497 580.723,687	31.171
5	566.243,497 580.723,687	6	566.243,953 580.683,282	40.408

Document care conține date cu caracter personal, protejat de prevederile Regulamentului (UE) nr. 679/2016 și Legii 190/2018

Punct început	X / Y	Punct sfârşit	X / Y	Lungime segment (** (m)
6	566.243,953 580.683,282	7	566.290,221 580.830,444	154.264
7	566.290,221 580.830,444	1	566.260,442 580.841,009	31.598

**** Lungimile segmentelor sunt determinate în planul de proiecţie Stereo 70 şi sunt rotunjite la 1 milimetru.**
***** Distanţa dintre puncte este formată din segmente cumulate ce sunt mai mici decât valoarea 1 milimetru.**

Document care conține date cu caracter personal, protejat de prevederile Regulamentului (UE) nr. 679/2016 și Legii 190/2018

DATE DESPRE IMOBILUL NR. 9463

Oficiul de Cadastru şi Publicitate Imobiliară NEAMT
Biroul de Cadastru şi Publicitate Imobiliară Bicaz

A. Partea I. Descrierea imobilului

TEREN Extravilan

Adresa: Jud. Neamt, pct. 'Up Vi, Ua 420m, 420%'

Nr. Crt	Nr cadastral Nr. topografic	Suprafaţa* (mp)	Observaţii / Referinţe
A1		183.359	Sector cadastral:153 Teren neimprejmuit;

B. Partea II. Proprietari şi acte

Inscrieri privitoare la dreptul de proprietate şi alte drepturi reale		Referinţe
9463 / 09/09/2024		
Act Administrativ nr. 11448, din 12/11/2018 emis de INSTITUTIA PREFECTULUI - JUDETUL NEAMT (PV nr. 296 din 12.11.2018 ; Adeverinta nr. 5440 din 30.08.2024, eliberata de Primaria com. Damuc);		
B1	Inscrierea provizorie, drept de PROPRIETATE, dobandit prin Lege, cota actuala 1/1, cota initiala 1/1	A1
	1) **COMUNA BICAZ CHEI**, CIF:2614406, Domeniul privat	

C. Partea III. SARCINI .

Inscrieri privind dezmembramintele dreptului de proprietate, drepturi reale de garanţie şi sarcini	Referinţe
NU SUNT	

Document care conține date cu caracter personal, protejat de prevederile Regulamentului (UE) nr. 679/2016 și Legii 190/2018

Anexa Nr. 1 La Partea I

Teren

Nr cadastral	Suprafaţa (mp)*	Observaţii / Referinţe
	183.359	

* Suprafaţa este determinată in planul de proiecţie Stereo 70.

DETALII LINIARE IMOBIL

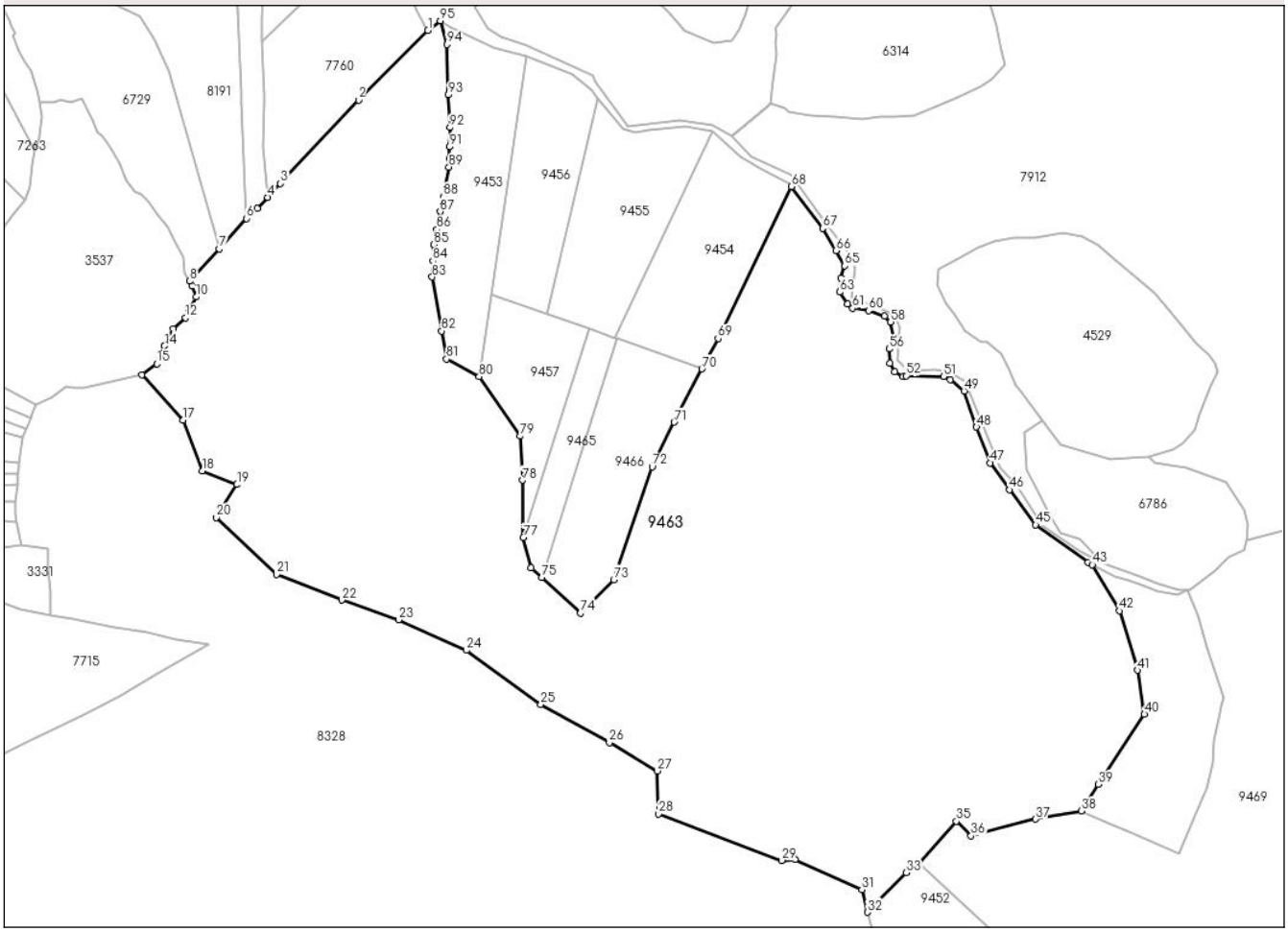

Date referitoare la teren

Crt	Categorie folosință	Intra vilan	Suprafaţa (mp)	Tarla	Parcelă	Nr. topo	Observaţii / Referinţe
1	padure	NU	183.359	UP VI	ua 420M, 420%	-	

Lungime Segmente

1) Valorile lungimilor segmentelor sunt obţinute din proiecţie în plan.

Punct început	X / Y	Punct sfârşit	X / Y	Lungime segment
1	566.176,574 581.040,777	2	566.127,679 580.991,692	69.282
4	566.063,51 580.923,111	5	566.056,156 580.915,252	10.763
7	566.029,155 580.886,852	8	566.008,339 580.863,963	30.939
10	566.013,088 580.852,911	11	566.008,225 580.844,548	9.674
13	565.996,763 580.830,487	14	565.990,72 580.818,304	13.599

Punct început	X / Y	Punct sfârşit	X / Y	Lungime segment
2	566.127,679 580.991,692	3	566.072,611 580.932,838	80.599
5	566.056,156 580.915,252	6	566.048,529 580.908,156	10.418
8	566.008,339 580.863,963	9	566.010,35 580.860,549	3.962
11	566.008,225 580.844,548	12	566.005,609 580.838,261	6.81
14	565.990,72 580.818,304	15	565.985,206 580.805,843	13.626

Punct început	X / Y	Punct sfârşit	X / Y	Lungime segment
3	566.072,611 580.932,838	4	566.063,51 580.923,111	13.321
6	566.048,529 580.908,156	7	566.029,155 580.886,852	28.796
9	566.010,35 580.860,549	10	566.013,088 580.852,911	8.114
12	566.005,609 580.838,261	13	565.996,763 580.830,487	11.777
15	565.985,206 580.805,843	16	565.974,609 580.797,893	13.248

Document care conține date cu caracter personal, protejat de prevederile Regulamentului (UE) nr. 679/2016 și Legii 190/2018

Punct început	X / Y	Punct sfârşit	X / Y	Lungime segment
16	565.974,609 580.797,893	17	566.003,747 580.766,175	43.07
19	566.041,854 580.720,61	20	566.027,413 580.697,386	27.348
22	566.115,799 580.639,161	23	566.155,83 580.625,285	42.368
25	566.256,39 580.565,497	26	566.304,717 580.538,668	55.275
28	566.339,402 580.488,463	29	566.426,26 580.455,65	92.849
31	566.482,843 580.435,152	32	566.486,82 580.419,138	16.5
34	566.522,947 580.453,232	35	566.549,606 580.483,264	40.157
37	566.605,469 580.484,715	38	566.637,944 580.490,477	32.982
40	566.682,33 580.558,657	41	566.677,295 580.589,693	31.442
43	566.645,573 580.664,069	44	566.642,718 580.665,756	3.316
46	566.587,111 580.716,921	47	566.573,432 580.735,906	23.4
49	566.554,972 580.786,647	50	566.545,37 580.794,493	12.4
52	566.514,074 580.797,345	53	566.511,851 580.796,934	2.261
55	566.502,63 580.806,204	56	566.502,104 580.816,19	10.0
58	566.503,268 580.835,257	59	566.498,711 580.839,243	6.054
61	566.476,414 580.844,933	62	566.472,688 580.847,878	4.749
64	566.467,934 580.866,317	65	566.470,778 580.874,856	9.0
67	566.455,229 580.901,164	68	566.433,185 580.930,704	36.859
70	566.370,055 580.802,108	71	566.350,371 580.764,617	42.344
73	566.307,797 580.653,585	74	566.284,323 580.629,987	33.285
76	566.249,335 580.662,053	77	566.243,953 580.683,282	21.901
79	566.241,901 580.754,817	80	566.212,761 580.796,699	51.022
82	566.186,254 580.828,857	83	566.179,583 580.866,935	38.658
85	566.180,893 580.889,779	86	566.182,939 580.900,494	10.909
88	566.187,395 580.923,592	89	566.191,403 580.944,366	21.157
91	566.191,853 580.958,679	92	566.192,053 580.972,288	13.61
94	566.190,013 581.030,929	95	566.185,445 581.047,633	17.317

Punct început	X / Y	Punct sfârşit	X / Y	Lungime segment
17	566.003,747 580.766,175	18	566.017,228 580.730,254	38.367
20	566.027,413 580.697,386	21	566.069,721 580.657,251	58.316
23	566.155,83 580.625,285	24	566.203,858 580.603,783	52.622
26	566.304,717 580.538,668	27	566.338,426 580.518,731	39.164
29	566.426,26 580.455,65	30	566.435,627 580.456,216	9.384
32	566.486,82 580.419,138	33	566.514,187 580.447,058	39.096
35	566.549,606 580.483,264	36	566.559,976 580.473,031	14.569
38	566.637,944 580.490,477	39	566.649,683 580.509,222	22.117
41	566.677,295 580.589,693	42	566.664,65 580.631,649	43.82
44	566.642,718 580.665,756	45	566.605,59 580.692,231	45.601
47	566.573,432 580.735,906	48	566.563,835 580.761,143	27.0
50	566.545,37 580.794,493	51	566.540,468 580.796,757	5.4
53	566.511,851 580.796,934	54	566.506,232 580.800,201	6.5
56	566.502,104 580.816,19	57	566.505,057 580.824,161	8.5
59	566.498,711 580.839,243	60	566.487,783 580.843,208	11.625
62	566.472,688 580.847,878	63	566.467,35 580.856,334	10.0
65	566.470,778 580.874,856	66	566.464,522 580.885,585	12.42
68	566.433,185 580.930,704	69	566.381,352 580.823,623	118.966
71	566.350,371 580.764,617	72	566.334,904 580.733,1	35.108
74	566.284,323 580.629,987	75	566.256,895 580.655,124	37.204
77	566.243,953 580.683,282	78	566.243,497 580.723,687	40.408
80	566.212,761 580.796,699	81	566.189,725 580.809,043	26.135
83	566.179,583 580.866,935	84	566.180,168 580.878,141	11.221
86	566.182,939 580.900,494	87	566.185,363 580.913,059	12.797
89	566.191,403 580.944,366	90	566.191,718 580.950,246	5.888
92	566.192,053 580.972,288	93	566.191,06 580.995,385	23.118
95	566.185,445 581.047,633	1	566.176,574 581.040,777	11.212

Punct început	X / Y	Punct sfârşit	X / Y	Lungime segment
18	566.017,228 580.730,254	19	566.041,854 580.720,61	26.447
21	566.069,721 580.657,251	22	566.115,799 580.639,161	49.502
24	566.203,858 580.603,783	25	566.256,39 580.565,497	65.003
27	566.338,426 580.518,731	28	566.339,402 580.488,463	30.284
30	566.435,627 580.456,216	31	566.482,843 580.435,152	51.701
33	566.514,187 580.447,058	34	566.522,947 580.453,232	10.717
36	566.559,976 580.473,031	37	566.605,469 580.484,715	46.969
39	566.649,683 580.509,222	40	566.682,33 580.558,657	59.242
42	566.664,65 580.631,649	43	566.645,573 580.664,069	37.616
45	566.605,59 580.692,231	46	566.587,111 580.716,921	30.839
48	566.563,835 580.761,143	49	566.554,972 580.786,647	27.0
51	566.540,468 580.796,757	52	566.514,074 580.797,345	26.401
54	566.506,232 580.800,201	55	566.502,63 580.806,204	7.001
57	566.505,057 580.824,161	58	566.503,268 580.835,257	11.239
60	566.487,783 580.843,208	61	566.476,414 580.844,933	11.499
63	566.467,35 580.856,334	64	566.467,934 580.866,317	10.0
66	566.464,522 580.885,585	67	566.455,229 580.901,164	18.14
69	566.381,352 580.823,623	70	566.370,055 580.802,108	24.301
72	566.334,904 580.733,1	73	566.307,797 580.653,585	84.008
75	566.256,895 580.655,124	76	566.249,335 580.662,053	10.255
78	566.243,497 580.723,687	79	566.241,901 580.754,817	31.171
81	566.189,725 580.809,043	82	566.186,254 580.828,857	20.116
84	566.180,168 580.878,141	85	566.180,893 580.889,779	11.661
87	566.185,363 580.913,059	88	566.187,395 580.923,592	10.727
90	566.191,718 580.950,246	91	566.191,853 580.958,679	8.434
93	566.191,06 580.995,385	94	566.190,013 581.030,929	35.559

**** Lungimile segmentelor sunt determinate în planul de proiecţie Stereo 70 şi sunt rotunjite la 1 milimetru.**
***** Distanţa dintre puncte este formată din segmente cumulate ce sunt mai mici decât valoarea 1 milimetru.**

Document care conține date cu caracter personal, protejat de prevederile Regulamentului (UE) nr. 679/2016 și Legii 190/2018

DATE DESPRE IMOBILUL NR. 9464

Oficiul de Cadastru şi Publicitate Imobiliară NEAMT
Biroul de Cadastru şi Publicitate Imobiliară Bicaz

A. Partea I. Descrierea imobilului

TEREN Extravilan

Adresa: Jud. Neamt, pct. 'Damuc'

Nr. Crt	Nr cadastral Nr. topografic	Suprafaţa* (mp)	Observaţii / Referinţe
A1		1.580.000	Sector cadastral:153 Teren neimprejmuit;

B. Partea II. Proprietari şi acte

Inscrieri privitoare la dreptul de proprietate şi alte drepturi reale		Referinţe
9464 / 09/09/2024		
Act Administrativ nr. 23/158, din 16/05/2005 emis de CJSDPAT Neamt;		
B1	Intabulare, drept de PROPRIETATE, dobandit prin Lege, cota actuala 1/1, cota initiala 1/1	A1
	1) **ASOCIATIA COMPOSESORALA MADARAS CIUC**, CIF:12982111	

C. Partea III. SARCINI .

Inscrieri privind dezmembramintele dreptului de proprietate, drepturi reale de garanţie şi sarcini	Referinţe
NU SUNT	

Anexa Nr. 1 La Partea I

Teren

Nr cadastral	Suprafaţa (mp)*	Observaţii / Referinţe
	1.580.000	

* Suprafaţa este determinată in planul de proiecţie Stereo 70.

DETALII LINIARE IMOBIL

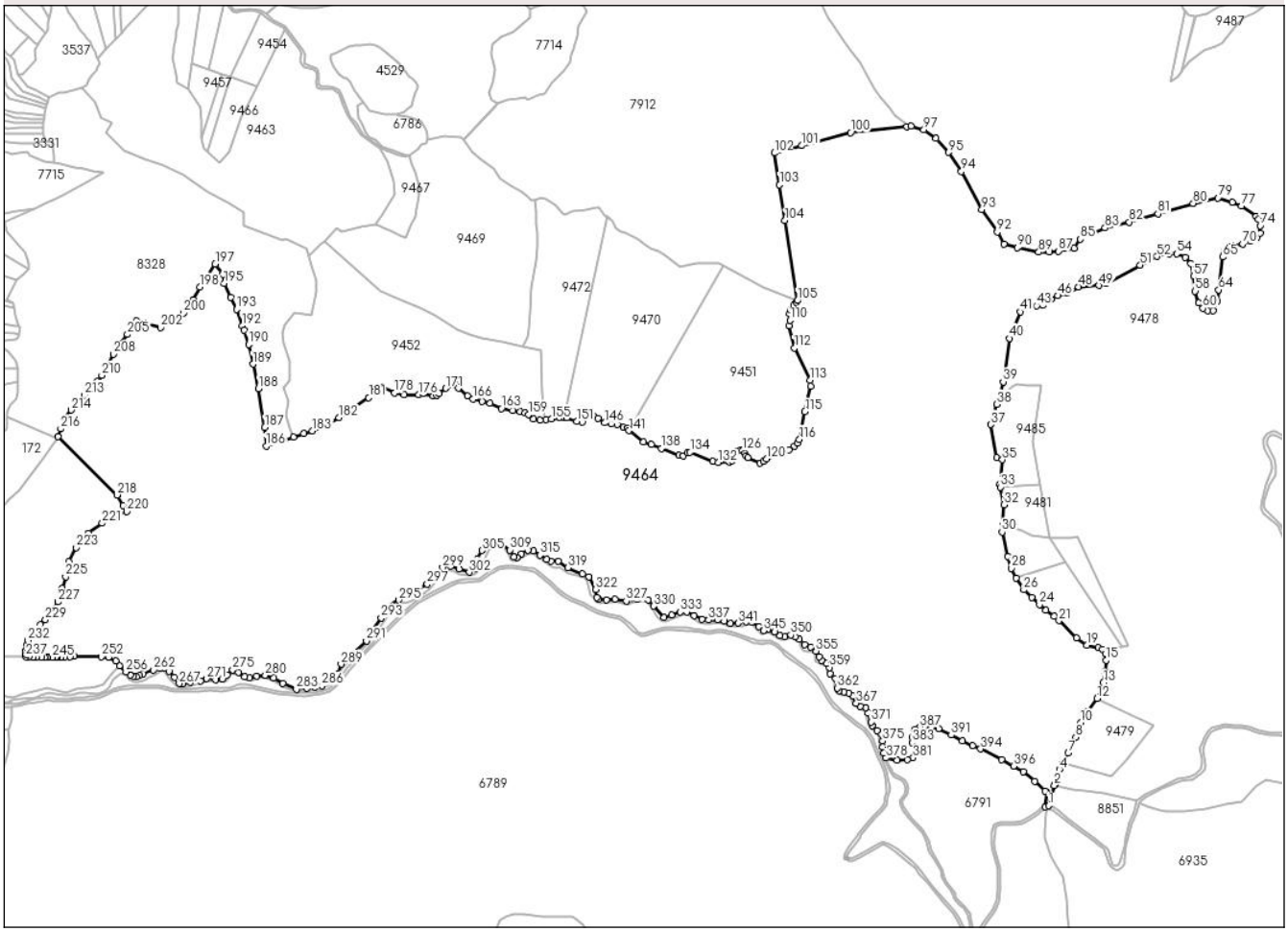

Date referitoare la teren

Crt	Categorie folosință	Intra vilan	Suprafaţa (mp)	Tarla	Parcelă	Nr. topo	Observaţii / Referinţe
1	pasune	NU	153.449	-	-	-	
2	pasune	NU	28.724	-	-	-	Pasune impadurita
3	pasune	NU	1.084.342	-	-	-	Pasune impadurita
4	pasune	NU	73.187	-	-	-	
5	pasune	NU	60.594	-	-	-	
6	pasune	NU	8.987	-	-	-	
7	drum	NU	6.808	-	-	-	
8	pasune	NU	61.659	-	-	-	
9	pasune	NU	53.672	-	-	-	Pasune impadurita
10	pasune	NU	2.110	-	-	-	
11	pasune	NU	46.468	-	-	-	

Document care conține date cu caracter personal, protejat de prevederile Regulamentului (UE) nr. 679/2016 și Legii 190/2018

Lungime Segmente

1) Valorile lungimilor segmentelor sunt obţinute din proiecţie în plan.

Punct început	X / Y	Punct sfârşit	X / Y	Lungime segment
1	568.159,617 579.177,573	2	568.172,443 579.223,255	47.448
4	568.184,253 579.259,437	5	568.188,636 579.267,724	9.375
7	568.203,642 579.296,097	8	568.220,934 579.332,181	40.013
10	568.231,73 579.364,768	11	568.247,154 579.388,861	28.607
13	568.283,433 579.454,982	14	568.287,479 579.479,669	25.016
16	568.288,514 579.520,184	17	568.281,814 579.530,423	12.236
19	568.246,153 579.539,903	20	568.222,114 579.556,465	29.192
22	568.172,126 579.606,046	23	568.153,688 579.618,81	22.425
25	568.121,48 579.647,502	26	568.103,275 579.665,231	25.411
28	568.075,607 579.713,683	29	568.067,517 579.740,198	27.722
31	568.055,365 579.811,682	32	568.058,627 579.856,931	45.366
34	568.049,189 579.903,138	35	568.054,935 579.958,779	55.937
37	568.028,562 580.038,142	38	568.042,065 580.084,387	48.176
40	568.070,967 580.233,134	41	568.095,78 580.292,694	64.522
43	568.132,041 580.306,41	44	568.146,539 580.308,268	14.617
46	568.179,996 580.329,26	47	568.202,3 580.335,763	23.233
49	568.273,311 580.352,471	50	568.288,978 580.356,531	16.185
52	568.404,304 580.418,295	53	568.431,577 580.424,675	28.009
55	568.468,134 580.415,686	56	568.481,19 580.401,766	19.085
58	568.491,055 580.339,709	59	568.498,888 580.312,74	28.083
61	568.518,999 580.296,096	62	568.530,813 580.295,989	11.814
64	568.544,099 580.342,707	65	568.552,786 580.416,594	74.396
67	568.563,497 580.437,486	68	568.569,448 580.440,698	6.762
70	568.598,407 580.446,552	71	568.616,4 580.452,877	19.072
73	568.637,366 580.470,646	74	568.638,028 580.487,485	16.852
76	568.629,124 580.508,333	77	568.595,193 580.531,481	41.075
79	568.542,796 580.550,099	80	568.486,623 580.537,619	57.543
82	568.341,798 580.495,764	83	568.286,891 580.482,62	56.458
85	568.231,414 580.457,243	86	568.217,694 580.436,713	24.692
88	568.161,208 580.428,107	89	568.137,129 580.427,621	24.084
91	568.059,198 580.446,453	92	568.043,317 580.473,049	30.977
94	567.962,419 580.610,408	95	567.933,659 580.653,051	51.435

Punct început	X / Y	Punct sfârşit	X / Y	Lungime segment
2	568.172,443 579.223,255	3	568.173,078 579.225,517	2.349
5	568.188,636 579.267,724	6	568.191,482 579.273,106	6.088
8	568.220,934 579.332,181	9	568.225,008 579.344,48	12.956
11	568.247,154 579.388,861	12	568.269,34 579.419,608	37.916
14	568.287,479 579.479,669	15	568.289,502 579.506,012	26.421
17	568.281,814 579.530,423	18	568.272,06 579.534,771	10.679
20	568.222,114 579.556,465	21	568.182,895 579.595,549	55.369
23	568.153,688 579.618,81	24	568.138,984 579.631,407	19.362
26	568.103,275 579.665,231	27	568.086,698 579.692,167	31.628
29	568.067,517 579.740,198	30	568.054,217 579.795,748	57.12
32	568.058,627 579.856,931	33	568.050,405 579.897,182	41.082
35	568.054,935 579.958,779	36	568.042,133 579.964,193	13.9
38	568.042,065 580.084,387	39	568.056,782 580.134,79	52.508
41	568.095,78 580.292,694	42	568.115,87 580.302,137	22.199
44	568.146,539 580.308,268	45	568.165,498 580.321,643	23.202
47	568.202,3 580.335,763	48	568.227,47 580.349,571	28.709
50	568.288,978 580.356,531	51	568.366,587 580.398,576	88.266
53	568.431,577 580.424,675	54	568.449,565 580.424,095	17.997
56	568.481,19 580.401,766	57	568.487,573 580.373,348	29.126
59	568.498,888 580.312,74	60	568.508,204 580.300,881	15.081
62	568.530,813 580.295,989	63	568.541,557 580.316,8	23.421
65	568.552,786 580.416,594	66	568.555,752 580.427,567	11.367
68	568.569,448 580.440,698	69	568.577,813 580.442,426	8.542
71	568.616,4 580.452,877	72	568.629,383 580.459,912	14.766
74	568.638,028 580.487,485	75	568.633,79 580.501,824	14.952
77	568.595,193 580.531,481	78	568.574,588 580.540,364	22.438
80	568.486,623 580.537,619	81	568.406,767 580.514,426	83.156
83	568.286,891 580.482,62	84	568.249,628 580.466,028	40.79
86	568.217,694 580.436,713	87	568.181,723 580.430,093	36.575
89	568.137,129 580.427,621	90	568.089,255 580.438,058	48.998
92	568.043,317 580.473,049	93	568.008,398 580.524,225	61.954
95	567.933,659 580.653,051	96	567.905,0 580.684,435	42.501

Punct început	X / Y	Punct sfârşit	X / Y	Lungime segment
3	568.173,078 579.225,517	4	568.184,253 579.259,437	35.713
6	568.191,482 579.273,106	7	568.203,642 579.296,097	26.009
9	568.225,008 579.344,48	10	568.231,73 579.364,768	21.373
12	568.269,34 579.419,608	13	568.283,433 579.454,982	38.078
15	568.289,502 579.506,012	16	568.288,514 579.520,184	14.206
18	568.272,06 579.534,771	19	568.246,153 579.539,903	26.41
21	568.182,895 579.595,549	22	568.172,126 579.606,046	15.039
24	568.138,984 579.631,407	25	568.121,48 579.647,502	23.779
27	568.086,698 579.692,167	28	568.075,607 579.713,683	24.206
30	568.054,217 579.795,748	31	568.055,365 579.811,682	15.975
33	568.050,405 579.897,182	34	568.049,189 579.903,138	6.079
36	568.042,133 579.964,193	37	568.028,562 580.038,142	75.184
39	568.056,782 580.134,79	40	568.070,967 580.233,134	99.362
42	568.115,87 580.302,137	43	568.132,041 580.306,41	16.726
45	568.165,498 580.321,643	46	568.179,996 580.329,26	16.377
48	568.227,47 580.349,571	49	568.273,311 580.352,471	45.933
51	568.366,587 580.398,576	52	568.404,304 580.418,295	42.561
54	568.449,565 580.424,095	55	568.468,134 580.415,686	20.384
57	568.487,573 580.373,348	58	568.491,055 580.339,709	33.819
60	568.508,204 580.300,881	61	568.518,999 580.296,096	11.808
63	568.541,557 580.316,8	64	568.544,099 580.342,707	26.031
66	568.555,752 580.427,567	67	568.563,497 580.437,486	12.585
69	568.577,813 580.442,426	70	568.598,407 580.446,552	21.003
72	568.629,383 580.459,912	73	568.637,366 580.470,646	13.377
75	568.633,79 580.501,824	76	568.629,124 580.508,333	8.009
78	568.574,588 580.540,364	79	568.542,796 580.550,099	33.249
81	568.406,767 580.514,426	82	568.341,798 580.495,764	67.596
84	568.249,628 580.466,028	85	568.231,414 580.457,243	20.222
87	568.181,723 580.430,093	88	568.161,208 580.428,107	20.611
90	568.089,255 580.438,058	91	568.059,198 580.446,453	31.207
93	568.008,398 580.524,225	94	567.962,419 580.610,408	97.681
96	567.905,0 580.684,435	97	567.877,382 580.704,062	33.882

Document care conține date cu caracter personal, protejat de prevederile Regulamentului (UE) nr. 679/2016 și Legii 190/2018

Punct început	X / Y	Punct sfârşit	X / Y	Lungime segment
97	567.877,382 580.704,062	98	567.848,172 580.712,029	30.277
100	567.711,766 580.697,658	101	567.601,394 580.668,278	114.215
103	567.551,106 580.579,667	104	567.563,499 580.499,208	81.408
106	567.588,926 580.314,799	107	567.582,71 580.307,516	9.575
109	567.574,136 580.288,449	110	567.574,565 580.273,882	14.573
112	567.584,698 580.211,068	113	567.619,611 580.138,806	80.254
115	567.608,543 580.067,223	116	567.596,062 580.004,975	63.487
118	567.584,714 579.989,293	119	567.571,826 579.981,872	14.872
121	567.515,578 579.955,011	122	567.506,171 579.951,01	10.223
124	567.475,221 579.967,535	125	567.473,119 579.972,935	5.795
127	567.462,182 579.979,935	128	567.455,352 579.978,375	7.006
130	567.443,447 579.957,114	131	567.437,593 579.954,384	6.459
133	567.400,039 579.955,608	134	567.348,878 579.975,63	54.939
136	567.333,545 579.967,968	137	567.324,205 579.968,804	9.377
139	567.260,864 579.993,372	140	567.243,44 579.998,527	18.171
142	567.207,688 580.030,538	143	567.197,657 580.031,724	10.101
145	567.171,172 580.039,665	146	567.155,7 580.042,173	15.674
148	567.130,116 580.057,552	149	567.118,699 580.055,922	11.533
151	567.092,33 580.045,869	152	567.069,997 580.053,611	23.637
154	567.053,687 580.053,611	155	567.035,434 580.050,894	18.454
157	567.009,026 580.048,177	158	566.995,046 580.050,7	14.206
160	566.975,823 580.064,868	161	566.964,561 580.067,391	11.541
163	566.922,231 580.074,364	164	566.896,6 580.086,022	28.158
166	566.858,273 580.096,221	167	566.846,169 580.103,53	14.14
169	566.819,692 580.127,725	170	566.809,353 580.127,725	10.339
172	566.781,616 580.108,067	173	566.775,312 580.104,286	7.351
175	566.745,557 580.108,823	176	566.734,887 580.105,541	11.163
178	566.680,673 580.109,574	179	566.649,909 580.123,687	33.847
181	566.622,171 580.098,988	182	566.555,271 580.053,557	80.868
184	566.474,831 580.017,769	185	566.452,135 580.009,889	24.025
187	566.387,086 580.031,75	188	566.372,573 580.119,965	89.401
190	566.350,509 580.219,582	191	566.339,595 580.251,863	34.076
193	566.323,158 580.298,7	194	566.310,581 580.325,243	29.372

Punct început	X / Y	Punct sfârşit	X / Y	Lungime segment
98	567.848,172 580.712,029	99	567.839,312 580.711,096	8.909
101	567.601,394 580.668,278	102	567.539,153 580.651,711	64.408
104	567.563,499 580.499,208	105	567.591,373 580.318,236	183.106
107	567.582,71 580.307,516	108	567.575,851 580.297,019	12.539
110	567.574,565 580.273,882	111	567.573,065 580.261,671	12.303
113	567.619,611 580.138,806	114	567.621,376 580.124,3	14.613
116	567.596,062 580.004,975	117	567.591,018 579.996,014	10.283
119	567.571,826 579.981,872	120	567.522,382 579.960,612	53.821
122	567.506,171 579.951,01	123	567.479,523 579.963,934	29.617
125	567.473,119 579.972,935	126	567.467,516 579.979,636	8.735
128	567.455,352 579.978,375	129	567.447,351 579.969,792	11.734
131	567.437,593 579.954,384	132	567.412,028 579.952,823	25.613
134	567.348,878 579.975,63	135	567.342,884 579.974,237	6.154
137	567.324,205 579.968,804	138	567.283,665 579.984,577	43.5
140	567.243,44 579.998,527	141	567.210,785 580.024,554	41.758
143	567.197,657 580.031,724	144	567.184,833 580.038,272	14.399
146	567.155,7 580.042,173	147	567.141,013 580.052,615	18.021
149	567.118,699 580.055,922	150	567.105,107 580.044,511	17.747
152	567.069,997 580.053,611	153	567.064,465 580.053,611	5.532
155	567.035,434 580.050,894	156	567.023,291 580.049,645	12.207
158	566.995,046 580.050,7	159	566.983,007 580.060,986	15.835
161	566.964,561 580.067,391	162	566.947,668 580.069,719	17.053
164	566.896,6 580.086,022	165	566.878,697 580.090,172	18.378
167	566.846,169 580.103,53	168	566.825,744 580.120,92	26.825
170	566.809,353 580.127,725	171	566.796,194 580.120,337	15.091
173	566.775,312 580.104,286	174	566.767,747 580.103,278	7.632
176	566.734,887 580.105,541	177	566.702,359 580.105,289	32.529
179	566.649,909 580.123,687	180	566.639,823 580.120,915	10.46
182	566.555,271 580.053,557	183	566.495,005 580.023,817	67.205
185	566.452,135 580.009,889	186	566.390,108 579.989,665	65.241
188	566.372,573 580.119,965	189	566.360,293 580.174,984	56.373
191	566.339,595 580.251,863	192	566.336,386 580.261,356	10.021
194	566.310,581 580.325,243	195	566.294,993 580.357,559	35.879

Punct început	X / Y	Punct sfârşit	X / Y	Lungime segment
99	567.839,312 580.711,096	100	567.711,766 580.697,658	128.252
102	567.539,153 580.651,711	103	567.551,106 580.579,667	73.029
105	567.591,373 580.318,236	106	567.588,926 580.314,799	4.219
108	567.575,851 580.297,019	109	567.574,136 580.288,449	8.74
111	567.573,065 580.261,671	112	567.584,698 580.211,068	51.923
114	567.621,376 580.124,3	115	567.608,543 580.067,223	58.502
117	567.591,018 579.996,014	118	567.584,714 579.989,293	9.215
120	567.522,382 579.960,612	121	567.515,578 579.955,011	8.813
123	567.479,523 579.963,934	124	567.475,221 579.967,535	5.61
126	567.467,516 579.979,636	127	567.462,182 579.979,935	5.342
129	567.447,351 579.969,792	130	567.443,447 579.957,114	13.265
132	567.412,028 579.952,823	133	567.400,039 579.955,608	12.308
135	567.342,884 579.974,237	136	567.333,545 579.967,968	11.248
138	567.283,665 579.984,577	139	567.260,864 579.993,372	24.438
141	567.210,785 580.024,554	142	567.207,688 580.030,538	6.738
144	567.184,833 580.038,272	145	567.171,172 580.039,665	13.732
147	567.141,013 580.052,615	148	567.130,116 580.057,552	11.963
150	567.105,107 580.044,511	151	567.092,33 580.045,869	12.849
153	567.064,465 580.053,611	154	567.053,687 580.053,611	10.778
156	567.023,291 580.049,645	157	567.009,026 580.048,177	14.34
159	566.983,007 580.060,986	160	566.975,823 580.064,868	8.166
162	566.947,668 580.069,719	163	566.922,231 580.074,364	25.858
165	566.878,697 580.090,172	166	566.858,273 580.096,221	21.301
168	566.825,744 580.120,92	169	566.819,692 580.127,725	9.107
171	566.796,194 580.120,337	172	566.781,616 580.108,067	19.054
174	566.767,747 580.103,278	175	566.745,557 580.108,823	22.872
177	566.702,359 580.105,289	178	566.680,673 580.109,574	22.105
180	566.639,823 580.120,915	181	566.622,171 580.098,988	28.149
183	566.495,005 580.023,817	184	566.474,831 580.017,769	21.061
186	566.390,108 579.989,665	187	566.387,086 580.031,75	42.193
189	566.360,293 580.174,984	190	566.350,509 580.219,582	45.659
192	566.336,386 580.261,356	193	566.323,158 580.298,7	39.618
195	566.294,993 580.357,559	196	566.291,735 580.378,17	20.867

Document care conține date cu caracter personal, protejat de prevederile Regulamentului (UE) nr. 679/2016 și Legii 190/2018

Punct început	X / Y	Punct sfârşit	X / Y	Lungime segment
196	566.291,735 580.378,17	197	566.275,231 580.401,183	28.319
199	566.224,919 580.320,244	200	566.203,396 580.290,152	36.997
202	566.151,685 580.257,152	203	566.117,535 580.266,678	35.454
205	566.076,572 580.241,913	206	566.060,235 580.221,5	26.146
208	566.044,555 580.197,163	209	566.032,766 580.174,616	25.443
211	566.008,504 580.135,649	212	565.992,703 580.117,988	23.698
214	565.949,766 580.071,141	215	565.936,391 580.051,723	23.579
217	565.919,242 580.010,764	218	566.052,665 579.879,175	187.396
220	566.074,452 579.841,737	221	566.019,317 579.815,431	61.089
223	565.960,861 579.760,52	224	565.943,766 579.728,735	36.091
226	565.928,982 579.668,159	227	565.919,192 579.637,63	32.06
229	565.891,304 579.597,457	230	565.879,451 579.585,841	16.596
232	565.851,222 579.551,068	233	565.848,201 579.539,248	12.2
235	565.847,283 579.527,885	236	565.847,199 579.519,286	8.599
238	565.853,99 579.514,389	239	565.862,918 579.513,096	9.021
241	565.882,898 579.512,084	242	565.889,666 579.512,299	6.771
244	565.896,601 579.512,898	245	565.906,575 579.512,864	9.974
247	565.917,305 579.512,359	248	565.926,136 579.513,151	8.866
250	565.946,722 579.514,05	251	565.956,394 579.514,821	9.703
253	566.033,933 579.512,704	254	566.049,88 579.504,797	17.8
256	566.073,218 579.480,031	257	566.082,804 579.472,34	12.29
259	566.097,592 579.469,219	260	566.103,636 579.472,094	6.693
262	566.135,72 579.483,93	263	566.149,727 579.488,489	14.73
265	566.171,176 579.481,13	266	566.182,433 579.467,871	17.393
268	566.200,393 579.452,126	269	566.218,075 579.456,08	18.119
271	566.256,016 579.464,029	272	566.275,962 579.462,549	20.001
274	566.302,47 579.472,683	275	566.314,761 579.484,426	16.999
277	566.341,391 579.468,919	278	566.353,057 579.466,107	12.0
280	566.388,517 579.472,066	281	566.407,364 579.465,372	20.0
283	566.458,621 579.440,755	284	566.482,505 579.443,116	24.0
286	566.517,037 579.448,714	287	566.533,438 579.460,16	20.0
289	566.559,597 579.497,09	290	566.588,459 579.521,809	38.001
292	566.629,319 579.571,471	293	566.650,195 579.602,02	37.001

Punct început	X / Y	Punct sfârşit	X / Y	Lungime segment
197	566.275,231 580.401,183	198	566.240,218 580.348,707	63.084
200	566.203,396 580.290,152	201	566.182,84 580.273,678	26.343
203	566.117,535 580.266,678	204	566.097,355 580.271,772	20.813
206	566.060,235 580.221,5	207	566.052,908 580.212,6	11.528
209	566.032,766 580.174,616	210	566.018,623 580.149,722	28.631
212	565.992,703 580.117,988	213	565.979,485 580.104,195	19.104
215	565.936,391 580.051,723	216	565.925,572 580.028,611	25.519
218	566.052,665 579.879,175	219	566.066,868 579.855,209	27.858
221	566.019,317 579.815,431	222	565.988,258 579.792,498	38.608
224	565.943,766 579.728,735	225	565.936,671 579.694,783	34.685
227	565.919,192 579.637,63	228	565.905,12 579.613,336	28.075
230	565.879,451 579.585,841	231	565.869,449 579.573,182	16.134
233	565.848,201 579.539,248	234	565.847,864 579.535,076	4.186
236	565.847,199 579.519,286	237	565.846,919 579.514,209	5.085
239	565.862,918 579.513,096	240	565.869,796 579.512,532	6.901
242	565.889,666 579.512,299	243	565.894,601 579.512,904	4.972
245	565.906,575 579.512,864	246	565.913,213 579.512,102	6.682
248	565.926,136 579.513,151	249	565.934,528 579.512,935	8.395
251	565.956,394 579.514,821	252	566.017,79 579.514,067	61.401
254	566.049,88 579.504,797	255	566.058,631 579.493,714	14.121
257	566.082,804 579.472,34	258	566.090,394 579.469,927	7.964
260	566.103,636 579.472,094	261	566.112,444 579.475,648	9.498
263	566.149,727 579.488,489	264	566.159,126 579.489,874	9.5
266	566.182,433 579.467,871	267	566.193,607 579.453,162	18.472
269	566.218,075 579.456,08	270	566.241,903 579.458,949	24.0
272	566.275,962 579.462,549	273	566.290,952 579.463,073	14.999
275	566.314,761 579.484,426	276	566.327,618 579.478,884	14.001
278	566.353,057 579.466,107	279	566.368,669 579.469,607	16.0
281	566.407,364 579.465,372	282	566.428,079 579.453,252	24.0
284	566.482,505 579.443,116	285	566.499,364 579.445,296	16.999
287	566.533,438 579.460,16	288	566.552,581 579.476,239	25.0
290	566.588,459 579.521,809	291	566.617,249 579.549,578	40.0
293	566.650,195 579.602,02	294	566.664,968 579.625,806	28.0

Punct început	X / Y	Punct sfârşit	X / Y	Lungime segment
198	566.240,218 580.348,707	199	566.224,919 580.320,244	32.314
201	566.182,84 580.273,678	202	566.151,685 580.257,152	35.267
204	566.097,355 580.271,772	205	566.076,572 580.241,913	36.38
207	566.052,908 580.212,6	208	566.044,555 580.197,163	17.552
210	566.018,623 580.149,722	211	566.008,504 580.135,649	17.333
213	565.979,485 580.104,195	214	565.949,766 580.071,141	44.45
216	565.925,572 580.028,611	217	565.919,242 580.010,764	18.936
219	566.066,868 579.855,209	220	566.074,452 579.841,737	15.46
222	565.988,258 579.792,498	223	565.960,861 579.760,52	42.109
225	565.936,671 579.694,783	226	565.928,982 579.668,159	27.712
228	565.905,12 579.613,336	229	565.891,304 579.597,457	21.048
231	565.869,449 579.573,182	232	565.851,222 579.551,068	28.658
234	565.847,864 579.535,076	235	565.847,283 579.527,885	7.214
237	565.846,919 579.514,209	238	565.853,99 579.514,389	7.073
240	565.869,796 579.512,532	241	565.882,898 579.512,084	13.11
243	565.894,601 579.512,904	244	565.896,601 579.512,898	2.0
246	565.913,213 579.512,102	247	565.917,305 579.512,359	4.1
249	565.934,528 579.512,935	250	565.946,722 579.514,05	12.245
252	566.017,79 579.514,067	253	566.033,933 579.512,704	16.2
255	566.058,631 579.493,714	256	566.073,218 579.480,031	20.0
258	566.090,394 579.469,927	259	566.097,592 579.469,219	7.233
261	566.112,444 579.475,648	262	566.135,72 579.483,93	24.706
264	566.159,126 579.489,874	265	566.171,176 579.481,13	14.888
267	566.193,607 579.453,162	268	566.200,393 579.452,126	6.865
270	566.241,903 579.458,949	271	566.256,016 579.464,029	14.999
273	566.290,952 579.463,073	274	566.302,47 579.472,683	15.001
276	566.327,618 579.478,884	277	566.341,391 579.468,919	17.0
279	566.368,669 579.469,607	280	566.388,517 579.472,066	20.0
282	566.428,079 579.453,252	283	566.458,621 579.440,755	33.0
285	566.499,364 579.445,296	286	566.517,037 579.448,714	18.0
288	566.552,581 579.476,239	289	566.559,597 579.497,09	22.0
291	566.617,249 579.549,578	292	566.629,319 579.571,471	25.0
294	566.664,968 579.625,806	295	566.690,246 579.641,96	29.999

Document care conține date cu caracter personal, protejat de prevederile Regulamentului (UE) nr. 679/2016 și Legii 190/2018

Punct început	X / Y	Punct sfârşit	X / Y	Lungime segment
295	566.690,246 579.641,96	296	566.719,085 579.655,829	32.001
298	566.775,845 579.697,977	299	566.789,139 579.715,506	22.0
301	566.826,523 579.712,734	302	566.849,218 579.704,927	24.0
304	566.867,84 579.734,489	305	566.877,782 579.754,114	22.0
307	566.902,265 579.772,434	308	566.921,888 579.768,571	20.0
310	566.950,119 579.739,028	311	566.957,107 579.738,61	7.0
313	566.982,289 579.754,778	314	566.994,135 579.752,862	12.0
316	567.024,607 579.733,709	317	567.033,674 579.729,492	10.0
319	567.072,607 579.715,26	320	567.105,742 579.701,185	36.0
322	567.135,318 579.665,856	323	567.137,575 579.647,998	18.0
325	567.159,57 579.642,188	326	567.178,534 579.643,345	18.999
328	567.229,975 579.643,834	329	567.253,944 579.642,627	23.999
331	567.289,793 579.602,245	332	567.306,79 579.608,168	17.999
334	567.341,505 579.614,913	335	567.357,703 579.607,063	18.0
337	567.390,616 579.596,844	338	567.410,592 579.597,817	20.0
340	567.440,28 579.589,543	341	567.457,278 579.589,843	17.001
343	567.488,857 579.592,011	344	567.504,772 579.581,634	18.999
346	567.524,256 579.574,887	347	567.539,415 579.569,769	16.0
349	567.563,458 579.559,002	350	567.576,918 579.562,855	14.001
352	567.596,298 579.552,845	353	567.607,709 579.541,63	16.0
355	567.633,33 579.526,864	356	567.640,303 579.513,583	15.0
358	567.657,121 579.498,619	359	567.663,66 579.489,774	11.0
361	567.677,579 579.464,02	362	567.681,705 579.443,429	21.0
364	567.696,274 579.434,295	365	567.707,889 579.431,279	12.0
367	567.724,618 579.408,86	368	567.733,471 579.402,33	11.001
370	567.751,765 579.387,108	371	567.758,474 579.366,156	22.0
373	567.771,359 579.347,579	374	567.781,972 579.338,45	13.999
376	567.783,74 579.309,635	377	567.786,628 579.295,936	14.0
379	567.816,764 579.280,837	380	567.840,094 579.281,001	23.331
382	567.856,708 579.300,521	383	567.850,893 579.319,703	20.044
385	567.853,185 579.342,106	386	567.858,132 579.349,577	8.96
388	567.878,076 579.354,791	389	567.894,814 579.354,791	16.738
391	567.939,505 579.337,006	392	567.964,462 579.323,402	28.424

Punct început	X / Y	Punct sfârşit	X / Y	Lungime segment
296	566.719,085 579.655,829	297	566.754,624 579.678,212	42.0
299	566.789,139 579.715,506	300	566.807,71 579.719,521	19.0
302	566.849,218 579.704,927	303	566.863,018 579.713,024	16.0
305	566.877,782 579.754,114	306	566.885,546 579.765,765	14.001
308	566.921,888 579.768,571	309	566.941,605 579.754,887	24.0
311	566.957,107 579.738,61	312	566.967,443 579.746,494	13.0
314	566.994,135 579.752,862	315	567.009,578 579.743,616	17.999
317	567.033,674 579.729,492	318	567.050,672 579.729,219	17.0
320	567.105,742 579.701,185	321	567.120,018 579.693,961	16.0
323	567.137,575 579.647,998	324	567.142,595 579.643,12	7.0
326	567.178,534 579.643,345	327	567.204,291 579.639,792	26.001
329	567.253,944 579.642,627	330	567.266,439 579.628,313	19.0
332	567.306,79 579.608,168	333	567.326,512 579.615,383	21.0
335	567.357,703 579.607,063	336	567.375,688 579.598,314	20.0
338	567.410,592 579.597,817	339	567.426,368 579.595,151	16.0
341	567.457,278 579.589,843	342	567.475,935 579.593,435	19.0
344	567.504,772 579.581,634	345	567.514,445 579.572,949	13.0
347	567.539,415 579.569,769	348	567.551,639 579.561,075	15.0
350	567.576,918 579.562,855	351	567.586,366 579.559,58	10.0
353	567.607,709 579.541,63	354	567.621,781 579.536,436	15.0
356	567.640,303 579.513,583	357	567.646,014 579.505,374	10.0
359	567.663,66 579.489,774	360	567.665,884 579.474,94	15.0
362	567.681,705 579.443,429	363	567.685,841 579.437,782	7.0
365	567.707,889 579.431,279	366	567.717,719 579.424,396	12.0
368	567.733,471 579.402,33	369	567.745,966 579.398,743	13.0
371	567.758,474 579.366,156	372	567.761,235 579.358,648	8.0
374	567.781,972 579.338,45	375	567.784,262 579.323,625	15.001
377	567.786,628 579.295,936	378	567.791,626 579.285,217	11.827
380	567.840,094 579.281,001	381	567.852,785 579.285,645	13.514
383	567.850,893 579.319,703	384	567.851,678 579.332,573	12.894
386	567.858,132 579.349,577	387	567.868,4 579.354,791	11.516
389	567.894,814 579.354,791	390	567.910,767 579.351,916	16.21
392	567.964,462 579.323,402	393	567.987,714 579.313,321	25.343

Punct început	X / Y	Punct sfârşit	X / Y	Lungime segment
297	566.754,624 579.678,212	298	566.775,845 579.697,977	29.0
300	566.807,71 579.719,521	301	566.826,523 579.712,734	20.0
303	566.863,018 579.713,024	304	566.867,84 579.734,489	22.0
306	566.885,546 579.765,765	307	566.902,265 579.772,434	18.0
309	566.941,605 579.754,887	310	566.950,119 579.739,028	18.0
312	566.967,443 579.746,494	313	566.982,289 579.754,778	17.001
315	567.009,578 579.743,616	316	567.024,607 579.733,709	18.001
318	567.050,672 579.729,219	319	567.072,607 579.715,26	26.0
321	567.120,018 579.693,961	322	567.135,318 579.665,856	32.0
324	567.142,595 579.643,12	325	567.159,57 579.642,188	17.001
327	567.204,291 579.639,792	328	567.229,975 579.643,834	26.0
330	567.266,439 579.628,313	331	567.289,793 579.602,245	34.999
333	567.326,512 579.615,383	334	567.341,505 579.614,913	15.0
336	567.375,688 579.598,314	337	567.390,616 579.596,844	15.0
339	567.426,368 579.595,151	340	567.440,28 579.589,543	15.0
342	567.475,935 579.593,435	343	567.488,857 579.592,011	13.0
345	567.514,445 579.572,949	346	567.524,256 579.574,887	10.001
348	567.551,639 579.561,075	349	567.563,458 579.559,002	11.999
351	567.586,366 579.559,58	352	567.596,298 579.552,845	12.0
354	567.621,781 579.536,436	355	567.633,33 579.526,864	15.0
357	567.646,014 579.505,374	358	567.657,121 579.498,619	13.0
360	567.665,884 579.474,94	361	567.677,579 579.464,02	16.001
363	567.685,841 579.437,782	364	567.696,274 579.434,295	11.0
366	567.717,719 579.424,396	367	567.724,618 579.408,86	16.999
369	567.745,966 579.398,743	370	567.751,765 579.387,108	13.0
372	567.761,235 579.358,648	373	567.771,359 579.347,579	15.001
375	567.784,262 579.323,625	376	567.783,74 579.309,635	14.0
378	567.791,626 579.285,217	379	567.816,764 579.280,837	25.517
381	567.852,785 579.285,645	382	567.856,708 579.300,521	15.385
384	567.851,678 579.332,573	385	567.853,185 579.342,106	9.651
387	567.868,4 579.354,791	388	567.878,076 579.354,791	9.676
390	567.910,767 579.351,916	391	567.939,505 579.337,006	32.376
393	567.987,714 579.313,321	394	568.005,548 579.305,849	19.336

Document care conține date cu caracter personal, protejat de prevederile Regulamentului (UE) nr. 679/2016 și Legii 190/2018

Punct început	X / Y	Punct sfârşit	X / Y	Lungime segment
394	568.005,548 579.305,849	395	568.053,171 579.281,792	53.354
397	568.103,122 579.254,868	398	568.127,967 579.232,911	33.157
400	568.155,546 579.207,459	401	568.152,281 579.175,365	32.26
403	568.157,226 579.176,895	1	568.159,617 579.177,573	2.485

Punct început	X / Y	Punct sfârşit	X / Y	Lungime segment
395	568.053,171 579.281,792	396	568.080,37 579.267,154	30.888
398	568.127,967 579.232,911	399	568.151,243 579.210,17	32.541
401	568.152,281 579.175,365	402	568.156,021 579.176,553	3.924

Punct început	X / Y	Punct sfârşit	X / Y	Lungime segment
396	568.080,37 579.267,154	397	568.103,122 579.254,868	25.857
399	568.151,243 579.210,17	400	568.155,546 579.207,459	5.086
402	568.156,021 579.176,553	403	568.157,226 579.176,895	1.253

** Lungimile segmentelor sunt determinate în planul de proiecţie Stereo 70 şi sunt rotunjite la 1 milimetru.
*** Distanţa dintre puncte este formată din segmente cumulate ce sunt mai mici decât valoarea 1 milimetru.

Document care conține date cu caracter personal, protejat de prevederile Regulamentului (UE) nr. 679/2016 și Legii 190/2018

DATE DESPRE IMOBILUL NR. 9465

Oficiul de Cadastru şi Publicitate Imobiliară NEAMT
Biroul de Cadastru şi Publicitate Imobiliară Bicaz

A. Partea I. Descrierea imobilului

TEREN Extravilan

Adresa: Jud. Neamt, pct. 'Up Vi, Ua 420%'

Nr. Crt	Nr cadastral Nr. topografic	Suprafaţa* (mp)	Observaţii / Referinţe
A1		3.500	Sector cadastral:153 Teren neimprejmuit;

B. Partea II. Proprietari şi acte

Inscrieri privitoare la dreptul de proprietate şi alte drepturi reale		Referinţe
9465 / 09/09/2024		
Act Administrativ nr. 6226, din 23/10/2024 emis de Primaria com. Damuc;		
B1	Inscrierea posesiei, drept de PROPRIETATE, dobandit prin Lege, cota actuala 1/1, cota initiala 1/1	A1
	1) **NEIDENTIFICAT NEIDENTIFICAT**, CIF:0000000000000	
Act Normativ nr. 7, din 13/03/1996 emis de Parlamentul României ((art.13));		
B2	Proprietar neidentificat, rezerva comisiei locale de fond funciar	A1

C. Partea III. SARCINI .

Inscrieri privind dezmembramintele dreptului de proprietate, drepturi reale de garanţie şi sarcini	Referinţe
NU SUNT	

Document care conține date cu caracter personal, protejat de prevederile Regulamentului (UE) nr. 679/2016 și Legii 190/2018

Anexa Nr. 1 La Partea I

Teren

Nr cadastral	Suprafaţa (mp)*	Observaţii / Referinţe
	3.500	

* Suprafaţa este determinată in planul de proiecţie Stereo 70.

DETALII LINIARE IMOBIL

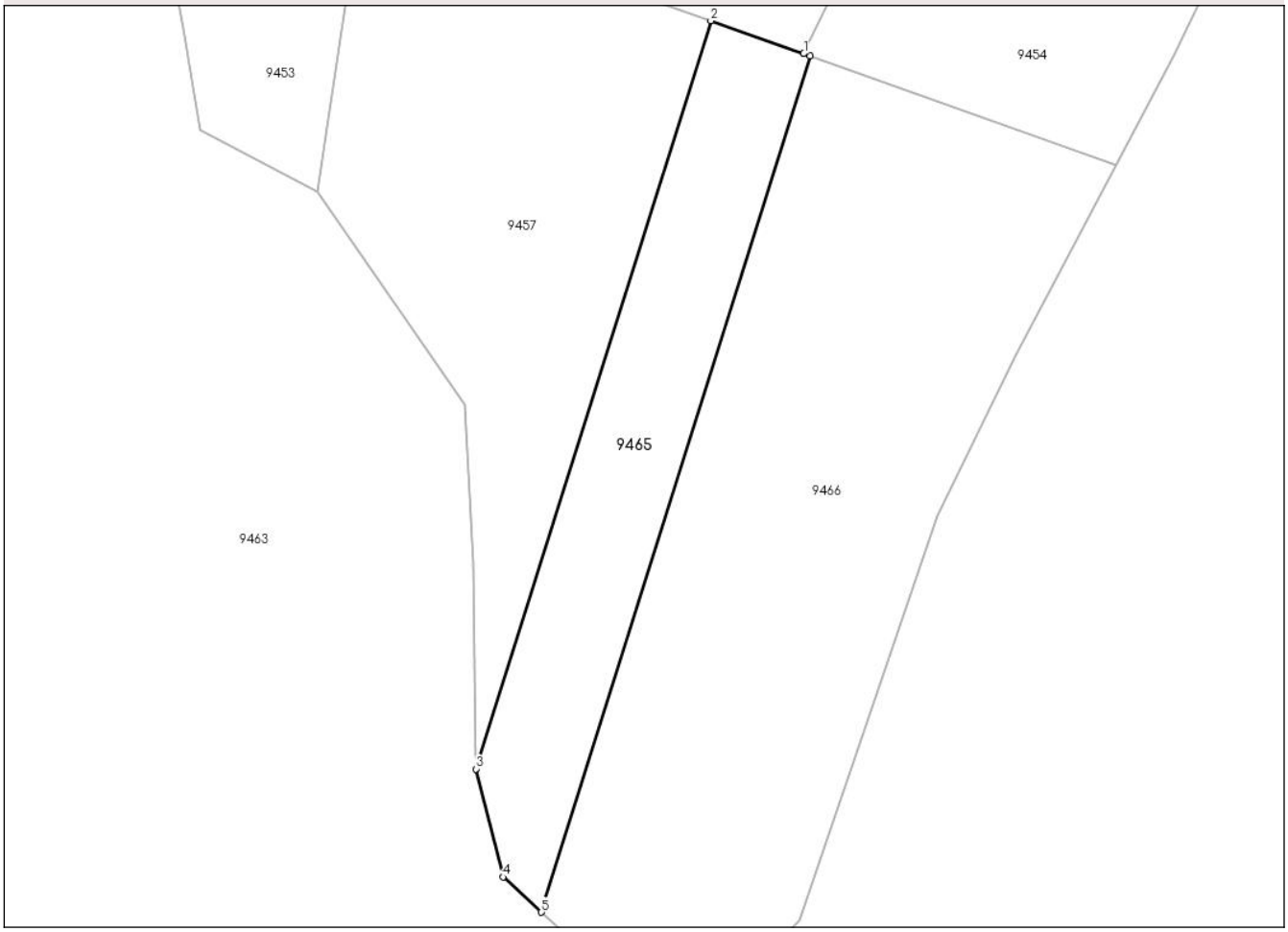

Date referitoare la teren

Crt	Categorie folosință	Intra vilan	Suprafaţa (mp)	Tarla	Parcelă	Nr. topo	Observaţii / Referinţe
1	padure	NU	3.500	UP VI	ua 420%	-	

Lungime Segmente
1) Valorile lungimilor segmentelor sunt obţinute din proiecţie în plan.

Punct început	X / Y	Punct sfârşit	X / Y	Lungime segment (** (m)
1	566.308,53 580.823,949	2	566.290,221 580.830,444	19.427
2	566.290,221 580.830,444	3	566.243,953 580.683,282	154.264
3	566.243,953 580.683,282	4	566.249,335 580.662,053	21.901
4	566.249,335 580.662,053	5	566.256,895 580.655,124	10.255
5	566.256,895 580.655,124	6	566.309,829 580.823,488	176.489

Document care conține date cu caracter personal, protejat de prevederile Regulamentului (UE) nr. 679/2016 și Legii 190/2018

Punct început	X / Y	Punct sfârşit	X / Y	Lungime segment (** (m)
6	566.309,829 580.823,488	1	566.308,53 580.823,949	1.378

** Lungimile segmentelor sunt determinate în planul de proiecţie Stereo 70 şi sunt rotunjite la 1 milimetru.
*** Distanţa dintre puncte este formată din segmente cumulate ce sunt mai mici decât valoarea 1 milimetru.

Document care conține date cu caracter personal, protejat de prevederile Regulamentului (UE) nr. 679/2016 și Legii 190/2018

DATE DESPRE IMOBILUL NR. 9466

Oficiul de Cadastru şi Publicitate Imobiliară NEAMT
Biroul de Cadastru şi Publicitate Imobiliară Bicaz

A. Partea I. Descrierea imobilului

TEREN Extravilan

Adresa: Jud. Neamt, pct. 'Up Vi, Ua 420%'

Nr. Crt	Nr cadastral Nr. topografic	Suprafaţa* (mp)	Observaţii / Referinţe
A1		9.600	Sector cadastral:153 Teren neimprejmuit;

B. Partea II. Proprietari şi acte

Inscrieri privitoare la dreptul de proprietate şi alte drepturi reale		Referinţe
9466 / 09/09/2024		
Act Administrativ nr. 6226, din 23/10/2024 emis de Primaria com. Damuc;		
B1	Inscrierea posesiei, drept de PROPRIETATE, dobandit prin Lege, cota actuala 1/1, cota initiala 1/1	A1
	1) **NEIDENTIFICAT NEIDENTIFICAT**, CIF:0000000000000	
Act Normativ nr. 7, din 13/03/1996 emis de Parlamentul României ((art.13));		
B2	Proprietar neidentificat, rezerva comisiei locale de fond funciar	A1

C. Partea III. SARCINI .

Inscrieri privind dezmembramintele dreptului de proprietate, drepturi reale de garanţie şi sarcini	Referinţe
NU SUNT	

Document care conține date cu caracter personal, protejat de prevederile Regulamentului (UE) nr. 679/2016 și Legii 190/2018

Anexa Nr. 1 La Partea I

Teren

Nr cadastral	Suprafaţa (mp)*	Observaţii / Referinţe
	9.600	

* Suprafaţa este determinată in planul de proiecţie Stereo 70.

DETALII LINIARE IMOBIL

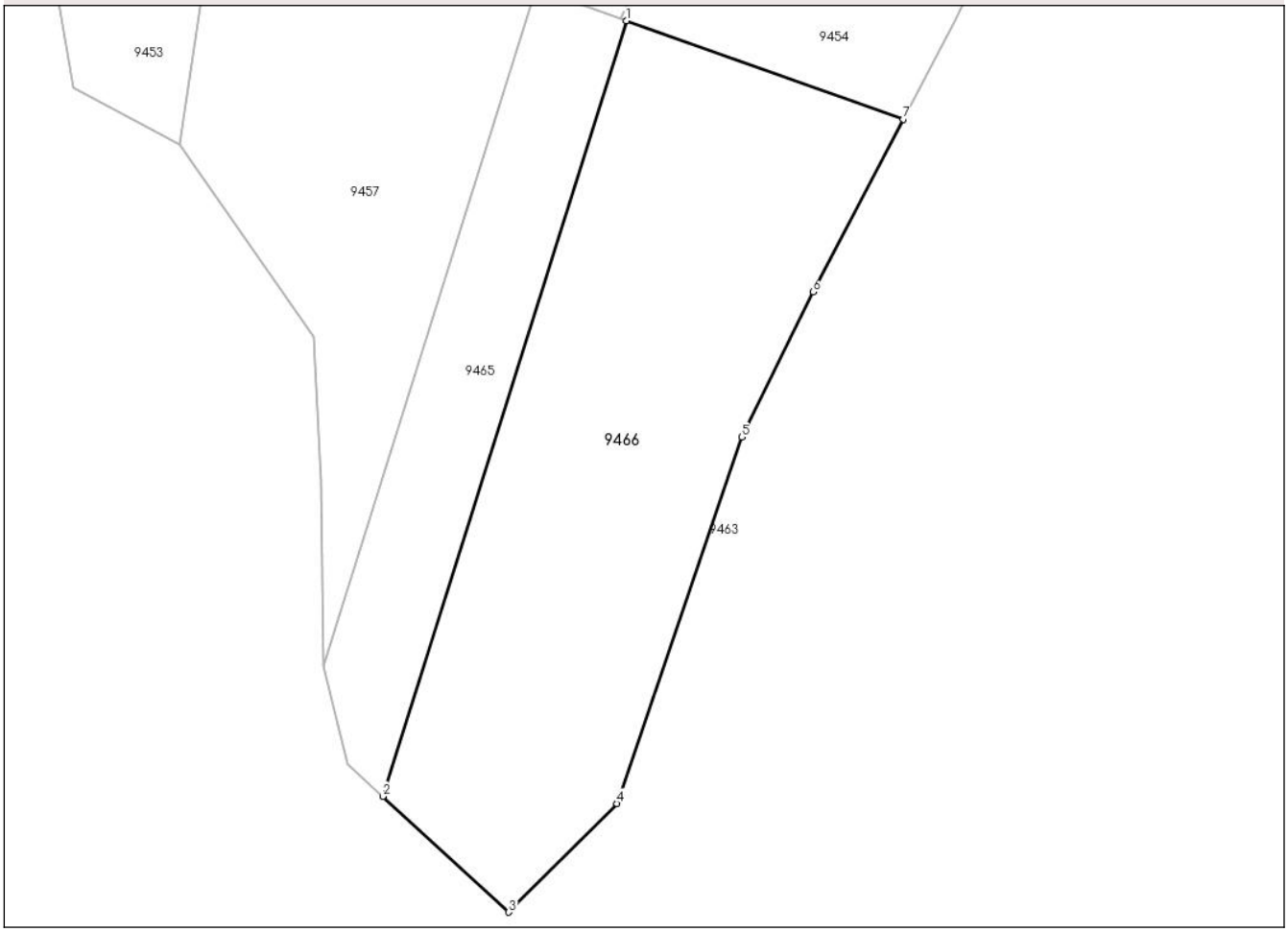

Date referitoare la teren

Crt	Categorie folosință	Intra vilan	Suprafaţa (mp)	Tarla	Parcelă	Nr. topo	Observaţii / Referinţe
1	padure	NU	9.600	UP VI	ua 420%	-	

Lungime Segmente
1) Valorile lungimilor segmentelor sunt obţinute din proiecţie în plan.

Punct început	X / Y	Punct sfârşit	X / Y	Lungime segment (** (m)
1	566.309,829 580.823,488	2	566.256,895 580.655,124	176.489
2	566.256,895 580.655,124	3	566.284,323 580.629,987	37.204
3	566.284,323 580.629,987	4	566.307,797 580.653,585	33.285
4	566.307,797 580.653,585	5	566.334,904 580.733,1	84.008
5	566.334,904 580.733,1	6	566.350,371 580.764,617	35.108

Document care conține date cu caracter personal, protejat de prevederile Regulamentului (UE) nr. 679/2016 și Legii 190/2018

Punct început	X / Y	Punct sfârşit	X / Y	Lungime segment (** (m)
6	566.350,371 580.764,617	7	566.370,055 580.802,108	42.344
7	566.370,055 580.802,108	1	566.309,829 580.823,488	63.908

**** Lungimile segmentelor sunt determinate în planul de proiecţie Stereo 70 şi sunt rotunjite la 1 milimetru.**
***** Distanţa dintre puncte este formată din segmente cumulate ce sunt mai mici decât valoarea 1 milimetru.**

Document care conține date cu caracter personal, protejat de prevederile Regulamentului (UE) nr. 679/2016 și Legii 190/2018

DATE DESPRE IMOBILUL NR. 9467

Oficiul de Cadastru şi Publicitate Imobiliară NEAMT
Biroul de Cadastru şi Publicitate Imobiliară Bicaz

A. Partea I. Descrierea imobilului

TEREN Extravilan

Adresa: Jud. Neamt, pct. 'Up Vi, Ua 421%'

Nr. Crt	Nr cadastral Nr. topografic	Suprafaţa* (mp)	Observaţii / Referinţe
A1		11.000	Sector cadastral:153 Teren neimprejmuit;

B. Partea II. Proprietari şi acte

Inscrieri privitoare la dreptul de proprietate şi alte drepturi reale		Referinţe
9467 / 09/09/2024		
Act Administrativ nr. 6226, din 23/10/2024 emis de Primaria com. Damuc;		
B1	Inscrierea posesiei, drept de PROPRIETATE, dobandit prin Lege, cota actuala 1/1, cota initiala 1/1	A1
	1) **NEIDENTIFICAT NEIDENTIFICAT**, CIF:0000000000000	
Act Normativ nr. 7, din 13/03/1996 emis de Parlamentul României ((art.13));		
B2	Proprietar neidentificat, rezerva comisiei locale de fond funciar	A1

C. Partea III. SARCINI .

Inscrieri privind dezmembramintele dreptului de proprietate, drepturi reale de garanţie şi sarcini	Referinţe
NU SUNT	

Document care conține date cu caracter personal, protejat de prevederile Regulamentului (UE) nr. 679/2016 și Legii 190/2018

Anexa Nr. 1 La Partea I

Teren

Nr cadastral	Suprafaţa (mp)*	Observaţii / Referinţe
	11.000	

* Suprafaţa este determinată in planul de proiecţie Stereo 70.

DETALII LINIARE IMOBIL

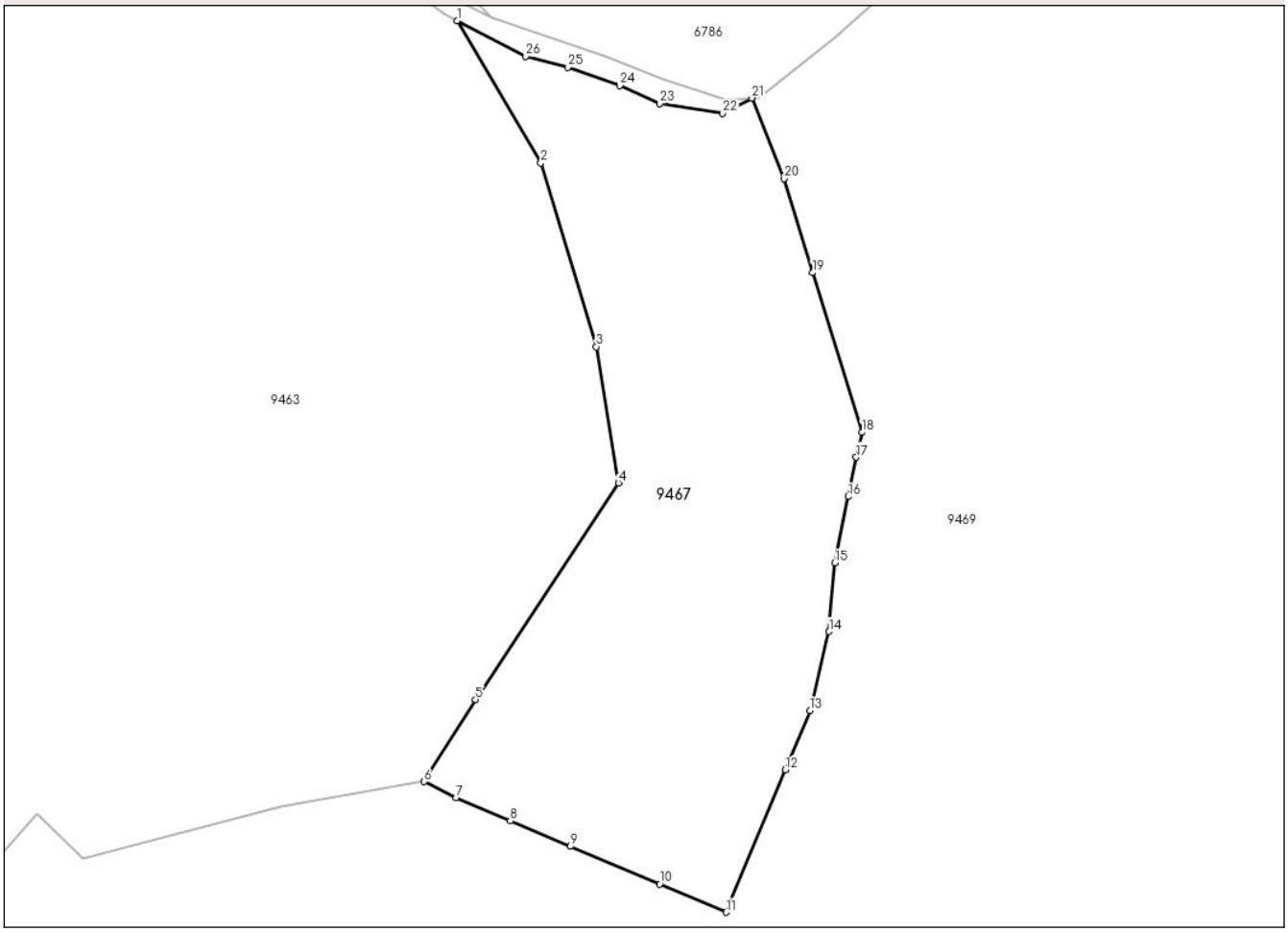

Date referitoare la teren

Crt	Categorie folosință	Intra vilan	Suprafaţa (mp)	Tarla	Parcelă	Nr. topo	Observaţii / Referinţe
1	padure	NU	11.000	UP VI	ua 421%	-	

Lungime Segmente
1) Valorile lungimilor segmentelor sunt obţinute din proiecţie în plan.

Punct început	X / Y	Punct sfârşit	X / Y	Lungime segment (** (m)
1	566.645,573 580.664,069	2	566.664,65 580.631,649	37.616
3	566.677,295 580.589,693	4	566.682,33 580.558,657	31.442
5	566.649,683 580.509,222	6	566.637,944 580.490,477	22.117
7	566.645,24 580.486,764	8	566.657,643 580.481,521	13.466
9	566.671,385 580.475,712	10	566.691,766 580.467,097	22.127

Punct început	X / Y	Punct sfârşit	X / Y	Lungime segment (** (m)
2	566.664,65 580.631,649	3	566.677,295 580.589,693	43.82
4	566.682,33 580.558,657	5	566.649,683 580.509,222	59.242
6	566.637,944 580.490,477	7	566.645,24 580.486,764	8.186
8	566.657,643 580.481,521	9	566.671,385 580.475,712	14.919
10	566.691,766 580.467,097	11	566.706,891 580.460,704	16.421

Document care conține date cu caracter personal, protejat de prevederile Regulamentului (UE) nr. 679/2016 și Legii 190/2018

Punct început	X / Y	Punct sfârşit	X / Y	Lungime segment (** (m)
11	566.706,891 580.460,704	12	566.720,48 580.493,149	35.176
13	566.726,084 580.506,705	14	566.730,471 580.524,738	18.559
15	566.731,735 580.540,357	16	566.734,823 580.555,508	15.462
17	566.736,653 580.564,487	18	566.738,016 580.570,129	5.804
19	566.726,706 580.606,594	20	566.720,135 580.628,006	22.398
21	566.712,816 580.646,419	22	566.706,188 580.642,905	7.502
23	566.691,766 580.645,177	24	566.682,635 580.649,253	9.999
25	566.670,858 580.653,444	26	566.661,167 580.655,908	9.999

Punct început	X / Y	Punct sfârşit	X / Y	Lungime segment (** (m)
12	566.720,48 580.493,149	13	566.726,084 580.506,705	14.669
14	566.730,471 580.524,738	15	566.731,735 580.540,357	15.67
16	566.734,823 580.555,508	17	566.736,653 580.564,487	9.164
18	566.738,016 580.570,129	19	566.726,706 580.606,594	38.179
20	566.720,135 580.628,006	21	566.712,816 580.646,419	19.814
22	566.706,188 580.642,905	23	566.691,766 580.645,177	14.6
24	566.682,635 580.649,253	25	566.670,858 580.653,444	12.5
26	566.661,167 580.655,908	1	566.645,573 580.664,069	17.6

** Lungimile segmentelor sunt determinate în planul de proiecţie Stereo 70 şi sunt rotunjite la 1 milimetru.
*** Distanţa dintre puncte este formată din segmente cumulate ce sunt mai mici decât valoarea 1 milimetru.

Document care conține date cu caracter personal, protejat de prevederile Regulamentului (UE) nr. 679/2016 și Legii 190/2018

DATE DESPRE IMOBILUL NR. 9469

Oficiul de Cadastru şi Publicitate Imobiliară NEAMT
Biroul de Cadastru şi Publicitate Imobiliară Bicaz

A. Partea I. Descrierea imobilului

TEREN Extravilan

Adresa: Jud. Neamt, pct. 'UP VI, ua 421, 421M'

Nr. Crt	Nr cadastral Nr. topografic	Suprafaţa* (mp)	Observaţii / Referinţe
A1		Din acte: 119.000 Masurata: 126.100	Sector cadastral:153 Teren neimprejmuit;

B. Partea II. Proprietari şi acte

Inscrieri privitoare la dreptul de proprietate şi alte drepturi reale		Referinţe
9469 / 16/09/2024		
Act Normativ nr. 1705, din 21/12/2006 emis de GUVERNUL ROMANIEI;		
B1	Intabulare, drept de PROPRIETATE, dobandit prin Lege, cota actuala 119000/126100, cota initiala 1/1	A1
	1) **STATUL ROMÂN**, CIF:9999999999999, Domeniul public	
Ordonanta nr. 982, din 29/12/1998 emis de GUVERNUL ROMANIEI (Ordin MMAP nr. 487 din 09.03.2016 ; Aviz CTAS nr. 137 din 04.06.2015 ; Amenajamentul UP VI Cheile Bicazului - OS Bicaz, DS Neamt ; PV CTE nr. 406 din 27.06.2014, Declaratia 12186 din 16.09.2024 eliberata de RNP ROMSILVA - DS NEAMT);		
B2	Intabulare, drept de ADMINISTRARE, dobandit prin Lege, cota actuala 119000/126100, cota initiala 1/1	A1
	1) **REGIA NAŢIONALĂ A PĂDURILOR ROMSILVA**, CIF:1590120	
Act Normativ nr. 1705, din 21/12/2006 emis de GUVERNUL ROMANIEI;		
B3	Inscrierea provizorie, drept de PROPRIETATE, dobandit prin Lege, cota actuala 7100/126100, cota initiala 1/1	A1
	1) **STATUL ROMÂN**, CIF:9999999999999, Domeniul public	
Ordonanta nr. HG 982, din 29/12/1998 emis de Guvernul Romaniei (Miniamenajamentul UP VI Cheile Bicazului - OS Bicaz, DS Neamt);		
B4	Inscrierea provizorie, drept de ADMINISTRARE, dobandit prin Lege, cota actuala 7100/126100, cota initiala 1/1	A1
	1) **REGIA NAŢIONALĂ A PĂDURILOR ROMSILVA**, CIF:1590120	

C. Partea III. SARCINI .

Inscrieri privind dezmembramintele dreptului de proprietate, drepturi reale de garanţie şi sarcini	Referinţe
NU SUNT	

Anexa Nr. 1 La Partea I

Teren

Nr cadastral	Suprafaţa (mp)*	Observaţii / Referinţe
	Din acte: 119.000 Masurata: 126.100	

* Suprafaţa este determinată in planul de proiecţie Stereo 70.

DETALII LINIARE IMOBIL

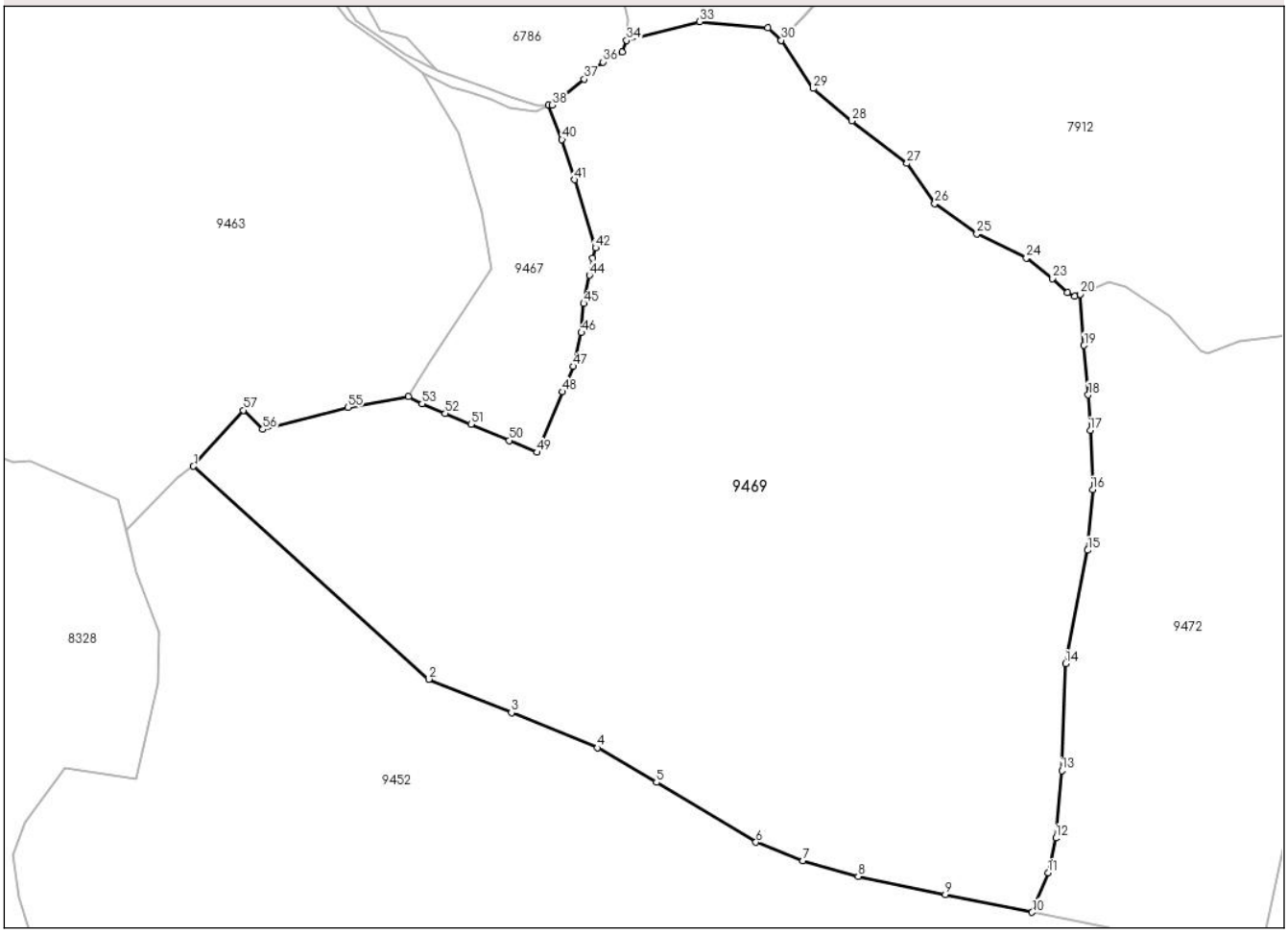

Date referitoare la teren

Crt	Categorie folosinţă	Intra vilan	Suprafaţa (mp)	Tarla	Parcelă	Nr. topo	Observaţii / Referinţe
1	padure	NU	126.100	UP VI	ua 421, 421M	-	In amenajament - UP VI, ua 421M

Lungime Segmente

1) Valorile lungimilor segmentelor sunt obţinute din proiecţie în plan.

Punct început	X / Y	Punct sfârşit	X / Y	Lungime segment
1	566.522,947 580.453,232	2	566.648,817 580.339,33	169.755
4	566.739,135 580.302,587	5	566.770,63 580.284,142	36.499
7	566.849,133 580.242,183	8	566.878,628 580.233,902	30.635
10	566.971,733 580.214,604	11	566.980,336 580.235,845	22.917

Punct început	X / Y	Punct sfârşit	X / Y	Lungime segment
2	566.648,817 580.339,33	3	566.693,057 580.321,398	47.736
5	566.770,63 580.284,142	6	566.823,933 580.252,061	62.213
8	566.878,628 580.233,902	9	566.925,283 580.223,989	47.697
11	566.980,336 580.235,845	12	566.984,353 580.254,297	18.884

Punct început	X / Y	Punct sfârşit	X / Y	Lungime segment
3	566.693,057 580.321,398	4	566.739,135 580.302,587	49.77
6	566.823,933 580.252,061	7	566.849,133 580.242,183	27.067
9	566.925,283 580.223,989	10	566.971,733 580.214,604	47.389
12	566.984,353 580.254,297	13	566.987,639 580.290,392	36.244

Document care conține date cu caracter personal, protejat de prevederile Regulamentului (UE) nr. 679/2016 și Legii 190/2018

Punct început	X / Y	Punct sfârşit	X / Y	Lungime segment
13	566.987,639 580.290,392	14	566.989,693 580.347,646	57.291
16	567.004,084 580.440,696	17	567.002,799 580.472,444	31.774
19	566.999,508 580.517,936	20	566.997,363 580.545,287	27.435
22	566.990,546 580.546,269	23	566.982,728 580.553,668	10.764
25	566.942,114 580.577,629	26	566.919,574 580.593,82	27.752
28	566.875,142 580.637,999	29	566.854,681 580.655,371	26.841
31	566.837,408 580.681,217	32	566.830,325 580.687,884	9.727
34	566.754,642 580.681,08	35	566.752,348 580.674,793	6.692
37	566.732,064 580.660,435	38	566.714,743 580.646,532	22.211
40	566.720,135 580.628,006	41	566.726,706 580.606,594	22.398
43	566.736,653 580.564,487	44	566.734,823 580.555,508	9.164
46	566.730,471 580.524,738	47	566.726,084 580.506,705	18.559
49	566.706,891 580.460,704	50	566.691,766 580.467,097	16.421
52	566.657,643 580.481,521	53	566.645,24 580.486,764	13.466
55	566.605,469 580.484,715	56	566.559,976 580.473,031	46.969

Punct început	X / Y	Punct sfârşit	X / Y	Lungime segment
14	566.989,693 580.347,646	15	567.001,463 580.408,29	61.776
17	567.002,799 580.472,444	18	567.001,727 580.491,444	19.03
20	566.997,363 580.545,287	21	566.994,55 580.544,095	3.055
23	566.982,728 580.553,668	24	566.968,632 580.564,748	17.929
26	566.919,574 580.593,82	27	566.904,807 580.615,299	26.066
29	566.854,681 580.655,371	30	566.837,415 580.681,21	31.077
32	566.830,325 580.687,884	33	566.793,904 580.691,158	36.568
35	566.752,348 580.674,793	36	566.742,092 580.669,551	11.518
38	566.714,743 580.646,532	39	566.712,816 580.646,419	1.93
41	566.726,706 580.606,594	42	566.738,016 580.570,129	38.179
44	566.734,823 580.555,508	45	566.731,735 580.540,357	15.462
47	566.726,084 580.506,705	48	566.720,48 580.493,149	14.669
50	566.691,766 580.467,097	51	566.671,385 580.475,712	22.127
53	566.645,24 580.486,764	54	566.637,944 580.490,477	8.186
56	566.559,976 580.473,031	57	566.549,606 580.483,264	14.569

Punct început	X / Y	Punct sfârşit	X / Y	Lungime segment
15	567.001,463 580.408,29	16	567.004,084 580.440,696	32.512
18	567.001,727 580.491,444	19	566.999,508 580.517,936	26.585
21	566.994,55 580.544,095	22	566.990,546 580.546,269	4.556
24	566.968,632 580.564,748	25	566.942,114 580.577,629	29.481
27	566.904,807 580.615,299	28	566.875,142 580.637,999	37.354
30	566.837,415 580.681,21	31	566.837,408 580.681,217	0.01
33	566.793,904 580.691,158	34	566.754,642 580.681,08	40.535
36	566.742,092 580.669,551	37	566.732,064 580.660,435	13.552
39	566.712,816 580.646,419	40	566.720,135 580.628,006	19.814
42	566.738,016 580.570,129	43	566.736,653 580.564,487	5.804
45	566.731,735 580.540,357	46	566.730,471 580.524,738	15.67
48	566.720,48 580.493,149	49	566.706,891 580.460,704	35.176
51	566.671,385 580.475,712	52	566.657,643 580.481,521	14.919
54	566.637,944 580.490,477	55	566.605,469 580.484,715	32.982
57	566.549,606 580.483,264	1	566.522,947 580.453,232	40.157

**** Lungimile segmentelor sunt determinate în planul de proiecţie Stereo 70 şi sunt rotunjite la 1 milimetru.**
***** Distanţa dintre puncte este formată din segmente cumulate ce sunt mai mici decât valoarea 1 milimetru.**

Document care conține date cu caracter personal, protejat de prevederile Regulamentului (UE) nr. 679/2016 și Legii 190/2018

DATE DESPRE IMOBILUL NR. 9470

Oficiul de Cadastru şi Publicitate Imobiliară NEAMT
Biroul de Cadastru şi Publicitate Imobiliară Bicaz

A. Partea I. Descrierea imobilului

TEREN Extravilan

Adresa: Jud. Neamt, pct. 'UP VI, ua 422'

Nr. Crt	Nr cadastral Nr. topografic	Suprafaţa* (mp)	Observaţii / Referinţe
A1		Din acte: 56.000 Masurata: 88.700	Sector cadastral:153 Teren neimprejmuit;

B. Partea II. Proprietari şi acte

Inscrieri privitoare la dreptul de proprietate şi alte drepturi reale		Referinţe
9470 / 16/09/2024		
Act Normativ nr. 1705, din 21/12/2006 emis de GUVERNUL ROMANIEI;		
B1	Intabulare, drept de PROPRIETATE, dobandit prin Lege, cota actuala 56000/88700, cota initiala 1/1	A1
	1) **STATUL ROMÂN**, CIF:9999999999999, Domeniul public	
Ordonanta nr. 982, din 29/12/1998 emis de GUVERNUL ROMANIEI (Ordin MMAP nr. 487 din 09.03.2016 ; Aviz CTAS nr. 137 din 04.06.2015 ; Amenajamentul UP VI Cheile Bicazului - OS Bicaz, DS Neamt ; PV CTE nr. 406 din 27.06.2014, Declaratia 12184 din 16.09.2024 eliberata de RNP ROMSILVA - DS NEAMT);		
B2	Intabulare, drept de ADMINISTRARE, dobandit prin Lege, cota actuala 56000/88700, cota initiala 1/1	A1
	1) **REGIA NAŢIONALĂ A PĂDURILOR ROMSILVA**, CIF:1590120	
Act Normativ nr. 1705, din 21/12/2006 emis de GUVERNUL ROMANIEI;		
B3	Inscrierea provizorie, drept de PROPRIETATE, dobandit prin Lege, cota actuala 32700/88700, cota initiala 1/1	A1
	1) **STATUL ROMÂN**, CIF:9999999999999, Domeniul public	
Ordonanta nr. HG 982, din 29/12/1998 emis de Guvernul Romaniei (Miniamenajamentul UP VI Cheile Bicazului - OS Bicaz, DS Neamt);		
B4	Inscrierea provizorie, drept de ADMINISTRARE, dobandit prin Lege, cota actuala 32700/88700, cota initiala 1/1	A1
	1) **REGIA NAŢIONALĂ A PĂDURILOR ROMSILVA**, CIF:1590120	

C. Partea III. SARCINI .

Inscrieri privind dezmembramintele dreptului de proprietate, drepturi reale de garanţie şi sarcini	Referinţe
NU SUNT	

Anexa Nr. 1 La Partea I

Teren

Nr cadastral	Suprafaţa (mp)*	Observaţii / Referinţe
	Din acte: 56.000 Masurata: 88.700	

* Suprafaţa este determinată in planul de proiecţie Stereo 70.

DETALII LINIARE IMOBIL

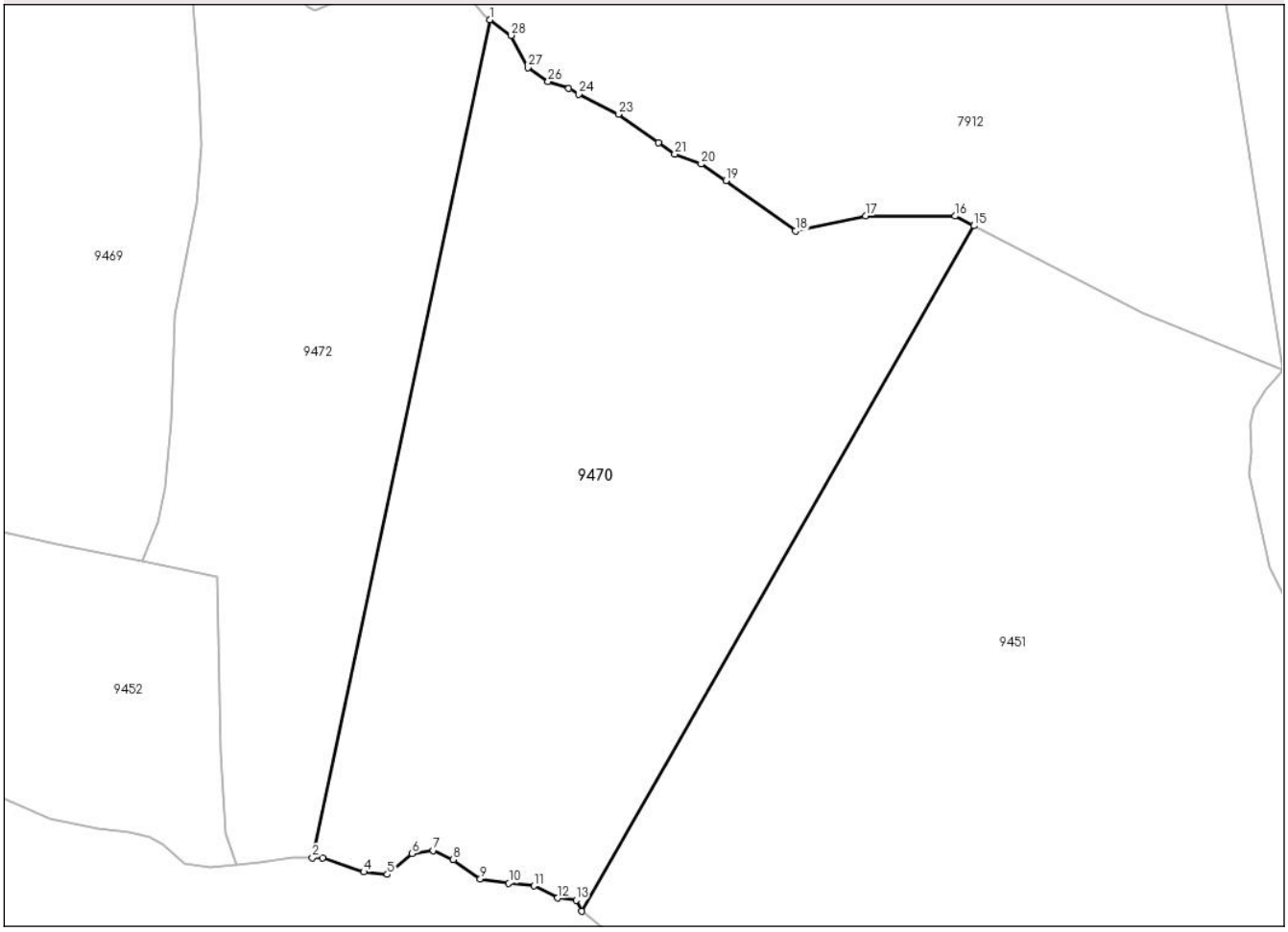

Date referitoare la teren

Crt	Categorie folosinţă	Intra vilan	Suprafaţa (mp)	Tarla	Parcelă	Nr. topo	Observaţii / Referinţe
1	padure	NU	88.700	UP VI	ua 422	-	In amenajament - UP VI, ua 422M

Lungime Segmente

1) Valorile lungimilor segmentelor sunt obţinute din proiecţie în plan.

Punct început	X / Y	Punct sfârşit	X / Y	Lungime segment (** (m)
1	567.160,823 580.508,266	2	567.064,465 580.053,611	464.754
3	567.069,997 580.053,611	4	567.092,33 580.045,869	23.637
5	567.105,107 580.044,511	6	567.118,699 580.055,922	17.747
7	567.130,116 580.057,552	8	567.141,013 580.052,615	11.963

Punct început	X / Y	Punct sfârşit	X / Y	Lungime segment (** (m)
2	567.064,465 580.053,611	3	567.069,997 580.053,611	5.532
4	567.092,33 580.045,869	5	567.105,107 580.044,511	12.849
6	567.118,699 580.055,922	7	567.130,116 580.057,552	11.533
8	567.141,013 580.052,615	9	567.155,7 580.042,173	18.021

Document care conține date cu caracter personal, protejat de prevederile Regulamentului (UE) nr. 679/2016 și Legii 190/2018

Punct început	X / Y	Punct sfârşit	X / Y	Lungime segment (** (m)
9	567.155,7 580.042,173	10	567.171,172 580.039,665	15.674
11	567.184,833 580.038,272	12	567.197,657 580.031,724	14.399
13	567.207,688 580.030,538	14	567.210,785 580.024,554	6.738
15	567.423,68 580.396,45	16	567.413,503 580.401,725	11.463
17	567.364,863 580.401,829	18	567.326,874 580.393,64	38.862
19	567.289,046 580.420,997	20	567.275,631 580.429,992	16.152
21	567.261,264 580.435,447	22	567.252,378 580.441,453	10.725
23	567.230,633 580.457,045	24	567.209,154 580.467,844	24.041
25	567.203,703 580.471,018	26	567.192,503 580.474,69	11.787
27	567.181,414 580.482,326	28	567.172,465 580.499,812	19.643

Punct început	X / Y	Punct sfârşit	X / Y	Lungime segment (** (m)
10	567.171,172 580.039,665	11	567.184,833 580.038,272	13.732
12	567.197,657 580.031,724	13	567.207,688 580.030,538	10.101
14	567.210,785 580.024,554	15	567.423,68 580.396,45	428.522
16	567.413,503 580.401,725	17	567.364,863 580.401,829	48.64
18	567.326,874 580.393,64	19	567.289,046 580.420,997	46.684
20	567.275,631 580.429,992	21	567.261,264 580.435,447	15.368
22	567.252,378 580.441,453	23	567.230,633 580.457,045	26.757
24	567.209,154 580.467,844	25	567.203,703 580.471,018	6.308
26	567.192,503 580.474,69	27	567.181,414 580.482,326	13.464
28	567.172,465 580.499,812	1	567.160,823 580.508,266	14.388

** Lungimile segmentelor sunt determinate în planul de proiecţie Stereo 70 şi sunt rotunjite la 1 milimetru.
*** Distanţa dintre puncte este formată din segmente cumulate ce sunt mai mici decât valoarea 1 milimetru.

Document care conține date cu caracter personal, protejat de prevederile Regulamentului (UE) nr. 679/2016 și Legii 190/2018

DATE DESPRE IMOBILUL NR. 9471

Oficiul de Cadastru şi Publicitate Imobiliară NEAMT
Biroul de Cadastru şi Publicitate Imobiliară Bicaz

A. Partea I. Descrierea imobilului

TEREN Necunoscut

Adresa: Loc. Trei Fântâni, Jud. Neamt, si extravilan pct. ' Trei Fantani '

Nr. Crt	Nr cadastral Nr. topografic	Suprafaţa* (mp)	Observaţii / Referinţe
A1		121.818	Sector cadastral:153 Teren neimprejmuit;

Construcţii

Crt	Nr cadastral Nr. topografic	Adresa	Observaţii / Referinţe
A1.1		Loc. Trei Fântâni, Jud. Neamt, si extravilan comuna Damuc	Nr. niveluri:1; S. construita la sol:50 mp;

B. Partea II. Proprietari şi acte

Inscrieri privitoare la dreptul de proprietate şi alte drepturi reale		Referinţe
9471 / 09/09/2024		
Act Administrativ nr. 5839, din 30/09/2024 emis de Primaria com. Damuc;		
B1	Inscrierea posesiei, drept de PROPRIETATE, dobandit prin Lege, cota actuala 1/1, cota initiala 1/1	A1
	1) **ASOCIATIA COMPOSESORALA MADARAS CIUC**, CIF:12982111	
Act Administrativ nr. 6226, din 23/10/2024 emis de Primaria com. Damuc;		
B2	Intabulare, drept de PROPRIETATE, dobandit prin Lege, cota actuala 1/1, cota initiala 1/1	A1.1
	1) **ASOCIATIA COMPOSESORALA MADARAS CIUC**, CIF:12982111	

C. Partea III. SARCINI .

Inscrieri privind dezmembramintele dreptului de proprietate, drepturi reale de garanţie şi sarcini	Referinţe
NU SUNT	

Document care conține date cu caracter personal, protejat de prevederile Regulamentului (UE) nr. 679/2016 și Legii 190/2018

Anexa Nr. 1 La Partea I

Teren

Nr cadastral	Suprafaţa (mp)*	Observaţii / Referinţe
	121.818	

* Suprafaţa este determinată in planul de proiecţie Stereo 70.

DETALII LINIARE IMOBIL

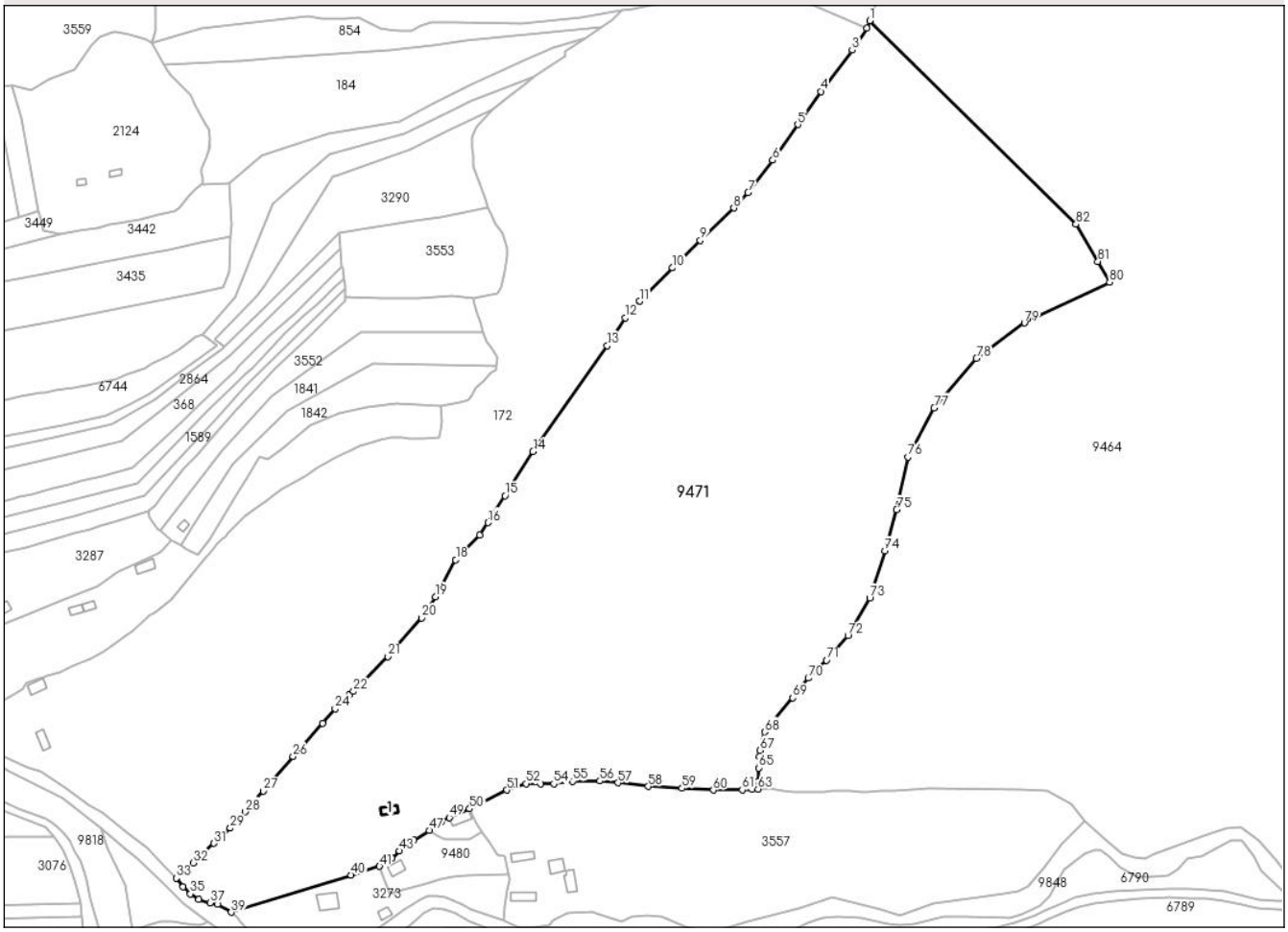

Date referitoare la teren

Crt	Categorie folosință	Intra vilan	Suprafaţa (mp)	Tarla	Parcelă	Nr. topo	Observaţii / Referinţe
1	curti constructii	DA	118	24	381	-	
2	pasune	DA	30.530	24	381; 382; 396; 397	-	
3	pasune	NU	91.170	-	-	-	Teren extravilan

Date referitoare la construcţii

Crt	Număr	Destinaţie construcţie	Supraf. (mp)	Situaţie juridică	Observaţii / Referinţe
A1.1		constructii anexa	50	Cu acte	Nr. niveluri:1; S. construita la sol:50 mp;

Lungime Segmente

1) Valorile lungimilor segmentelor sunt obţinute din proiecţie în plan.

Punct început	X / Y	Punct sfârşit	X / Y	Lungime segment
1	565.919,242 580.010,764	2	565.917,498 580.005,846	5.218
4	565.887,55 579.965,077	5	565.872,636 579.943,693	26.071
7	565.840,548 579.899,7	8	565.831,297 579.889,785	13.561

Punct început	X / Y	Punct sfârşit	X / Y	Lungime segment
2	565.917,498 580.005,846	3	565.907,827 579.991,754	17.091
5	565.872,636 579.943,693	6	565.856,492 579.920,647	28.138
8	565.831,297 579.889,785	9	565.809,523 579.868,93	30.15

Punct început	X / Y	Punct sfârşit	X / Y	Lungime segment
3	565.907,827 579.991,754	4	565.887,55 579.965,077	33.508
6	565.856,492 579.920,647	7	565.840,548 579.899,7	26.325
9	565.809,523 579.868,93	10	565.791,682 579.850,986	25.304

Document care conține date cu caracter personal, protejat de prevederile Regulamentului (UE) nr. 679/2016 și Legii 190/2018

Punct început	X / Y	Punct sfârşit	X / Y	Lungime segment
10	565.791,682 579.850,986	11	565.770,276 579.829,515	30.319
13	565.749,391 579.800,69	14	565.701,38 579.732,202	83.64
16	565.672,28 579.686,395	17	565.666,845 579.678,328	9.727
19	565.638,15 579.638,549	20	565.629,09 579.624,907	16.376
22	565.585,171 579.577,271	23	565.582,363 579.575,188	3.496
25	565.565,202 579.556,841	26	565.546,15 579.535,243	28.8
28	565.515,069 579.499,457	29	565.505,503 579.488,909	14.24
31	565.494,856 579.479,066	32	565.481,383 579.466,535	18.4
34	565.475,008 579.451,138	35	565.479,594 579.446,408	6.588
37	565.492,343 579.440,611	38	565.497,319 579.439,873	5.03
40	565.583,662 579.458,646	41	565.602,005 579.464,223	19.172
43	565.614,958 579.474,151	44	565.617,242 579.476,386	3.196
46	565.624,222 579.481,06	47	565.634,157 579.487,445	11.81
49	565.647,096 579.495,795	50	565.660,309 579.501,372	14.342
52	565.697,038 579.517,673	53	565.706,401 579.517,391	9.367
55	565.726,939 579.519,316	56	565.744,611 579.519,371	17.672
58	565.775,755 579.515,878	59	565.797,784 579.514,683	22.061
61	565.836,693 579.513,704	62	565.843,029 579.514,109	6.349
64	565.847,199 579.519,286	65	565.847,283 579.527,885	8.599
67	565.848,201 579.539,248	68	565.851,222 579.551,068	12.2
70	565.879,451 579.585,841	71	565.891,304 579.597,457	16.596
73	565.919,192 579.637,63	74	565.928,982 579.668,159	32.06
76	565.943,766 579.728,735	77	565.960,861 579.760,52	36.091
79	566.019,317 579.815,431	80	566.074,452 579.841,737	61.089
82	566.052,665 579.879,175	1	565.919,242 580.010,764	187.396

Punct început	X / Y	Punct sfârşit	X / Y	Lungime segment
11	565.770,276 579.829,515	12	565.761,176 579.818,731	14.11
14	565.701,38 579.732,202	15	565.683,165 579.703,778	33.76
17	565.666,845 579.678,328	18	565.651,292 579.662,407	22.257
20	565.629,09 579.624,907	21	565.607,383 579.599,884	33.126
23	565.582,363 579.575,188	24	565.573,341 579.566,079	12.821
26	565.546,15 579.535,243	27	565.526,814 579.512,833	29.599
29	565.505,503 579.488,909	30	565.500,182 579.483,911	7.3
32	565.481,383 579.466,535	33	565.470,622 579.456,667	14.601
35	565.479,594 579.446,408	36	565.484,966 579.442,749	6.5
38	565.497,319 579.439,873	39	565.506,072 579.434,597	10.22
41	565.602,005 579.464,223	42	565.610,094 579.469,393	9.6
44	565.617,242 579.476,386	45	565.619,685 579.478,022	2.94
47	565.634,157 579.487,445	48	565.642,228 579.493,413	10.038
50	565.660,309 579.501,372	51	565.684,353 579.513,589	26.97
53	565.706,401 579.517,391	54	565.714,7 579.517,517	8.3
56	565.744,611 579.519,371	57	565.756,247 579.518,246	11.69
59	565.797,784 579.514,683	60	565.817,932 579.513,589	20.178
62	565.843,029 579.514,109	63	565.846,919 579.514,209	3.891
65	565.847,283 579.527,885	66	565.847,864 579.535,076	7.214
68	565.851,222 579.551,068	69	565.869,449 579.573,182	28.658
71	565.891,304 579.597,457	72	565.905,12 579.613,336	21.048
74	565.928,982 579.668,159	75	565.936,671 579.694,783	27.712
77	565.960,861 579.760,52	78	565.988,258 579.792,498	42.109
80	566.074,452 579.841,737	81	566.066,868 579.855,209	15.46

Punct început	X / Y	Punct sfârşit	X / Y	Lungime segment
12	565.761,176 579.818,731	13	565.749,391 579.800,69	21.549
15	565.683,165 579.703,778	16	565.672,28 579.686,395	20.51
18	565.651,292 579.662,407	19	565.638,15 579.638,549	27.238
21	565.607,383 579.599,884	22	565.585,171 579.577,271	31.697
24	565.573,341 579.566,079	25	565.565,202 579.556,841	12.312
27	565.526,814 579.512,833	28	565.515,069 579.499,457	17.801
30	565.500,182 579.483,911	31	565.494,856 579.479,066	7.2
33	565.470,622 579.456,667	34	565.475,008 579.451,138	7.057
36	565.484,966 579.442,749	37	565.492,343 579.440,611	7.681
39	565.506,072 579.434,597	40	565.583,662 579.458,646	81.232
42	565.610,094 579.469,393	43	565.614,958 579.474,151	6.804
45	565.619,685 579.478,022	46	565.624,222 579.481,06	5.46
48	565.642,228 579.493,413	49	565.647,096 579.495,795	5.42
51	565.684,353 579.513,589	52	565.697,038 579.517,673	13.326
54	565.714,7 579.517,517	55	565.726,939 579.519,316	12.371
57	565.756,247 579.518,246	58	565.775,755 579.515,878	19.651
60	565.817,932 579.513,589	61	565.836,693 579.513,704	18.761
63	565.846,919 579.514,209	64	565.847,199 579.519,286	5.085
66	565.847,864 579.535,076	67	565.848,201 579.539,248	4.186
69	565.869,449 579.573,182	70	565.879,451 579.585,841	16.134
72	565.905,12 579.613,336	73	565.919,192 579.637,63	28.075
75	565.936,671 579.694,783	76	565.943,766 579.728,735	34.685
78	565.988,258 579.792,498	79	566.019,317 579.815,431	38.608
81	566.066,868 579.855,209	82	566.052,665 579.879,175	27.858

**** Lungimile segmentelor sunt determinate în planul de proiecţie Stereo 70 şi sunt rotunjite la 1 milimetru.**
***** Distanţa dintre puncte este formată din segmente cumulate ce sunt mai mici decât valoarea 1 milimetru.**

Document care conține date cu caracter personal, protejat de prevederile Regulamentului (UE) nr. 679/2016 și Legii 190/2018

DATE DESPRE IMOBILUL NR. 9472

Oficiul de Cadastru şi Publicitate Imobiliară NEAMT
Biroul de Cadastru şi Publicitate Imobiliară Bicaz

A. Partea I. Descrierea imobilului

TEREN Extravilan

Adresa: Jud. Neamt, pct. 'Up Vi, Ua 422%'

Nr. Crt	Nr cadastral Nr. topografic	Suprafaţa* (mp)	Observaţii / Referinţe
A1		54.394	Sector cadastral:153 Teren neimprejmuit;

B. Partea II. Proprietari şi acte

Inscrieri privitoare la dreptul de proprietate şi alte drepturi reale		Referinţe
9472 / 09/09/2024		
Act Administrativ nr. 6226, din 23/10/2024 emis de Primaria com. Damuc;		
B1	Inscrierea posesiei, drept de PROPRIETATE, dobandit prin Lege, cota actuala 1/1, cota initiala 1/1	A1
	1) **NEIDENTIFICAT NEIDENTIFICAT**, CIF:0000000000000	
Act Normativ nr. 7, din 13/03/1996 emis de Parlamentul României ((art.13));		
B2	Proprietar neidentificat, rezerva comisiei locale de fond funciar	A1

C. Partea III. SARCINI .

Inscrieri privind dezmembramintele dreptului de proprietate, drepturi reale de garanţie şi sarcini	Referinţe
NU SUNT	

Document care conține date cu caracter personal, protejat de prevederile Regulamentului (UE) nr. 679/2016 și Legii 190/2018

Anexa Nr. 1 La Partea I

Teren

Nr cadastral	Suprafaţa (mp)*	Observaţii / Referinţe
	54.394	

* Suprafaţa este determinată in planul de proiecţie Stereo 70.

DETALII LINIARE IMOBIL

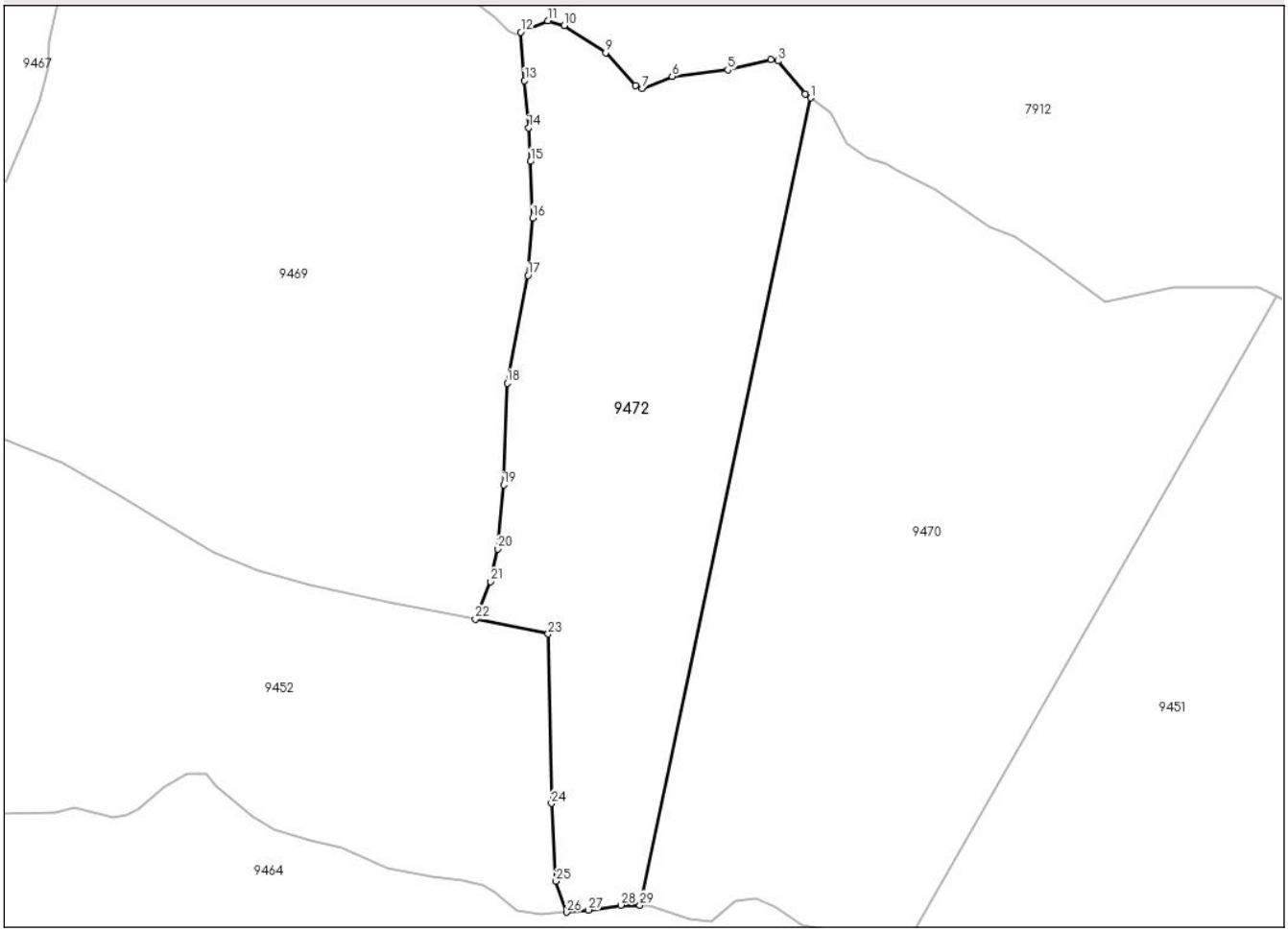

Date referitoare la teren

Crt	Categorie folosință	Intra vilan	Suprafaţa (mp)	Tarla	Parcelă	Nr. topo	Observaţii / Referinţe
1	padure	NU	54.394	UP VI	ua 422%	-	

Lungime Segmente

1) Valorile lungimilor segmentelor sunt obţinute din proiecţie în plan.

Punct început	X / Y	Punct sfârşit	X / Y	Lungime segment (** (m)
1	567.160,823 580.508,266	2	567.157,728 580.510,514	3.825
3	567.142,375 580.529,001	4	567.138,401 580.529,698	4.035
5	567.114,026 580.524,042	6	567.082,641 580.520,315	31.606
7	567.065,738 580.513,481	8	567.062,12 580.515,159	3.988
9	567.045,173 580.533,756	10	567.021,877 580.548,988	27.834

Punct început	X / Y	Punct sfârşit	X / Y	Lungime segment (** (m)
2	567.157,728 580.510,514	3	567.142,375 580.529,001	24.031
4	567.138,401 580.529,698	5	567.114,026 580.524,042	25.023
6	567.082,641 580.520,315	7	567.065,738 580.513,481	18.232
8	567.062,12 580.515,159	9	567.045,173 580.533,756	25.16
10	567.021,877 580.548,988	11	567.012,549 580.551,722	9.72

Document care conține date cu caracter personal, protejat de prevederile Regulamentului (UE) nr. 679/2016 și Legii 190/2018

Punct început	X / Y	Punct sfârşit	X / Y	Lungime segment (** (m)
11	567.012,549 580.551,722	12	566.997,363 580.545,287	16.493
13	566.999,508 580.517,936	14	567.001,727 580.491,444	26.585
15	567.002,799 580.472,444	16	567.004,084 580.440,696	31.774
17	567.001,463 580.408,29	18	566.989,693 580.347,646	61.776
19	566.987,639 580.290,392	20	566.984,353 580.254,297	36.244
21	566.980,336 580.235,845	22	566.971,733 580.214,604	22.917
23	567.012,688 580.206,329	24	567.014,683 580.110,957	95.393
25	567.017,202 580.067,065	26	567.023,291 580.049,645	18.454
27	567.035,434 580.050,894	28	567.053,687 580.053,611	18.454
29	567.064,465 580.053,611	1	567.160,823 580.508,266	464.754

Punct început	X / Y	Punct sfârşit	X / Y	Lungime segment (** (m)
12	566.997,363 580.545,287	13	566.999,508 580.517,936	27.435
14	567.001,727 580.491,444	15	567.002,799 580.472,444	19.03
16	567.004,084 580.440,696	17	567.001,463 580.408,29	32.512
18	566.989,693 580.347,646	19	566.987,639 580.290,392	57.291
20	566.984,353 580.254,297	21	566.980,336 580.235,845	18.884
22	566.971,733 580.214,604	23	567.012,688 580.206,329	41.783
24	567.014,683 580.110,957	25	567.017,202 580.067,065	43.964
26	567.023,291 580.049,645	27	567.035,434 580.050,894	12.207
28	567.053,687 580.053,611	29	567.064,465 580.053,611	10.778

** Lungimile segmentelor sunt determinate în planul de proiecţie Stereo 70 şi sunt rotunjite la 1 milimetru.
*** Distanţa dintre puncte este formată din segmente cumulate ce sunt mai mici decât valoarea 1 milimetru.

Document care conține date cu caracter personal, protejat de prevederile Regulamentului (UE) nr. 679/2016 și Legii 190/2018

DATE DESPRE IMOBILUL NR. 9480

Oficiul de Cadastru şi Publicitate Imobiliară NEAMT
Biroul de Cadastru şi Publicitate Imobiliară Bicaz

A. Partea I. Descrierea imobilului

TEREN Intravilan

Adresa: Loc. Trei Fântâni, Jud. Neamt, pct. 'Trei Fantani'

Nr. Crt	Nr cadastral Nr. topografic	Suprafaţa* (mp)	Observaţii / Referinţe
A1		1.975	Sector cadastral:153 Teren neimprejmuit;

Construcţii

Crt	Nr cadastral Nr. topografic	Adresa	Observaţii / Referinţe
A1.1		Loc. Trei Fântâni, Jud. Neamt	Nr. niveluri:1; S. construita la sol:71 mp;

B. Partea II. Proprietari şi acte

Inscrieri privitoare la dreptul de proprietate şi alte drepturi reale		Referinţe
9480 / 09/09/2024		
Act Administrativ nr. 6226, din 23/10/2024 emis de Primaria com. Damuc;		
B1	Inscrierea posesiei, drept de PROPRIETATE, dobandit prin Lege, cota actuala 1/1, cota initiala 1/1	A1, A1.1
	1) **NEIDENTIFICAT NEIDENTIFICAT**, CIF:0000000000000	
Act Normativ nr. 7, din 13/03/1996 emis de Parlamentul României ((art.13));		
B2	Se noteaza mentiunea de proprietar neidentificat	A1, A1.1

C. Partea III. SARCINI .

Inscrieri privind dezmembramintele dreptului de proprietate, drepturi reale de garanţie şi sarcini	Referinţe
NU SUNT	

Document care conține date cu caracter personal, protejat de prevederile Regulamentului (UE) nr. 679/2016 și Legii 190/2018

Anexa Nr. 1 La Partea I

Teren

Nr cadastral	Suprafaţa (mp)*	Observaţii / Referinţe
	1.975	

* Suprafaţa este determinată in planul de proiecţie Stereo 70.

DETALII LINIARE IMOBIL

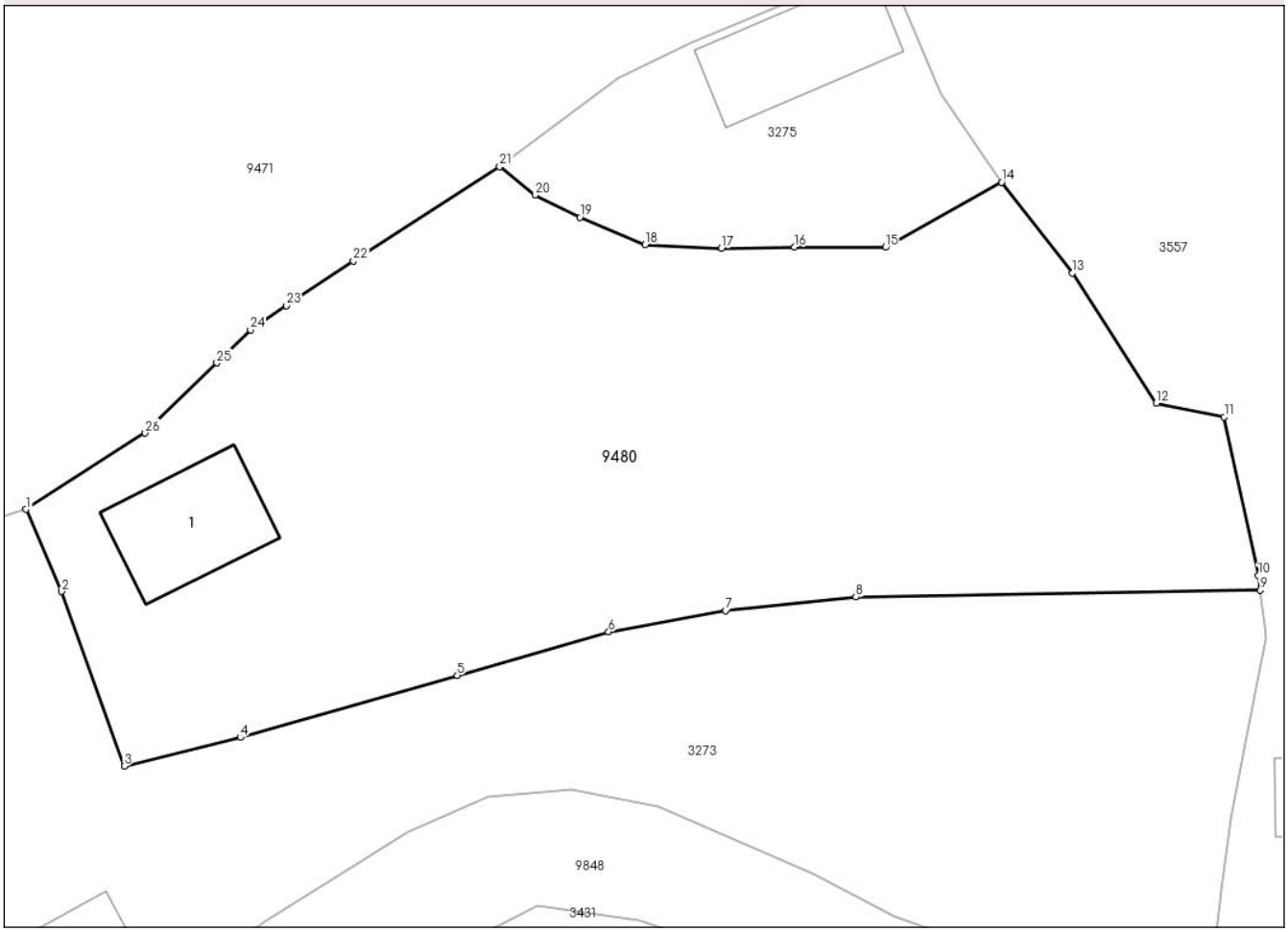

Date referitoare la teren

Crt	Categorie folosință	Intra vilan	Suprafaţa (mp)	Tarla	Parcelă	Nr. topo	Observaţii / Referinţe
1	curti constructii	DA	428	24	388; 385	-	
2	pasune	DA	1.547	24	388; 385	-	

Date referitoare la construcţii

Crt	Număr	Destinaţie construcţie	Supraf. (mp)	Situaţie juridică	Observaţii / Referinţe
A1.1		constructii de locuinte	71	Cu acte	Nr. niveluri:1; S. construita la sol:71 mp;

Lungime Segmente

1) Valorile lungimilor segmentelor sunt obţinute din proiecţie în plan.

Punct început	X / Y	Punct sfârşit	X / Y	Lungime segment (** (m)
1	565.602,005 579.464,223	2	565.604,408 579.458,643	6.075
3	565.608,672 579.446,81	4	565.616,556 579.448,757	8.121
5	565.631,264 579.452,978	6	565.641,536 579.455,926	10.687

Punct început	X / Y	Punct sfârşit	X / Y	Lungime segment (** (m)
2	565.604,408 579.458,643	3	565.608,672 579.446,81	12.578
4	565.616,556 579.448,757	5	565.631,264 579.452,978	15.302
6	565.641,536 579.455,926	7	565.649,481 579.457,349	8.071

Document care conține date cu caracter personal, protejat de prevederile Regulamentului (UE) nr. 679/2016 și Legii 190/2018

Punct început	X / Y	Punct sfârşit	X / Y	Lungime segment (** (m)
7	565.649,481 579.457,349	8	565.658,326 579.458,271	8.893
9	565.685,752 579.458,739	10	565.685,627 579.459,736	1.005
11	565.683,306 579.470,488	12	565.678,7 579.471,423	4.7
13	565.672,999 579.480,24	14	565.668,196 579.486,386	7.8
15	565.660,323 579.481,981	16	565.654,158 579.482,002	6.165
17	565.649,19 579.481,904	18	565.644,023 579.482,167	5.174
19	565.639,591 579.484,017	20	565.636,542 579.485,513	3.396
21	565.634,157 579.487,445	22	565.624,222 579.481,06	11.81
23	565.619,685 579.478,022	24	565.617,242 579.476,386	2.94
25	565.614,958 579.474,151	26	565.610,094 579.469,393	6.804

Punct început	X / Y	Punct sfârşit	X / Y	Lungime segment (** (m)
8	565.658,326 579.458,271	9	565.685,752 579.458,739	27.43
10	565.685,627 579.459,736	11	565.683,306 579.470,488	11.0
12	565.678,7 579.471,423	13	565.672,999 579.480,24	10.5
14	565.668,196 579.486,386	15	565.660,323 579.481,981	9.022
16	565.654,158 579.482,002	17	565.649,19 579.481,904	4.969
18	565.644,023 579.482,167	19	565.639,591 579.484,017	4.803
20	565.636,542 579.485,513	21	565.634,157 579.487,445	3.069
22	565.624,222 579.481,06	23	565.619,685 579.478,022	5.46
24	565.617,242 579.476,386	25	565.614,958 579.474,151	3.196
26	565.610,094 579.469,393	1	565.602,005 579.464,223	9.6

** Lungimile segmentelor sunt determinate în planul de proiecţie Stereo 70 şi sunt rotunjite la 1 milimetru.
*** Distanţa dintre puncte este formată din segmente cumulate ce sunt mai mici decât valoarea 1 milimetru.

Document care conține date cu caracter personal, protejat de prevederile Regulamentului (UE) nr. 679/2016 și Legii 190/2018