DATE DESPRE IMOBILUL NR. 1543

Oficiul de Cadastru şi Publicitate Imobiliară NEAMT
Biroul de Cadastru şi Publicitate Imobiliară Bicaz

A. Partea I. Descrierea imobilului

TEREN Extravilan

Adresa: Jud. Neamt, pct. 'Huisurez'

Nr. Crt	Nr cadastral Nr. topografic	Suprafaţa* (mp)	Observaţii / Referinţe
A1		9.524	Sector cadastral:132 Teren neimprejmuit;

B. Partea II. Proprietari şi acte

Inscrieri privitoare la dreptul de proprietate şi alte drepturi reale		Referinţe
1543 / 02/09/2024		
Act Administrativ nr. 5518, din 02/09/2024 emis de Primaria com Damuc;		
B1	Inscrierea posesiei, drept de PROPRIETATE, dobandit prin Lege, cota actuala 1/1, cota initiala 1/1	A1
	1) **MOLDOVAN NICULIŢĂ** 2) **MOLDOVAN MARIA**	

C. Partea III. SARCINI .

Inscrieri privind dezmembramintele dreptului de proprietate, drepturi reale de garanţie şi sarcini	Referinţe
NU SUNT	

Anexa Nr. 1 La Partea I

Teren

Nr cadastral	Suprafaţa (mp)*	Observaţii / Referinţe
	9.524	

* Suprafaţa este determinată in planul de proiecţie Stereo 70.

DETALII LINIARE IMOBIL

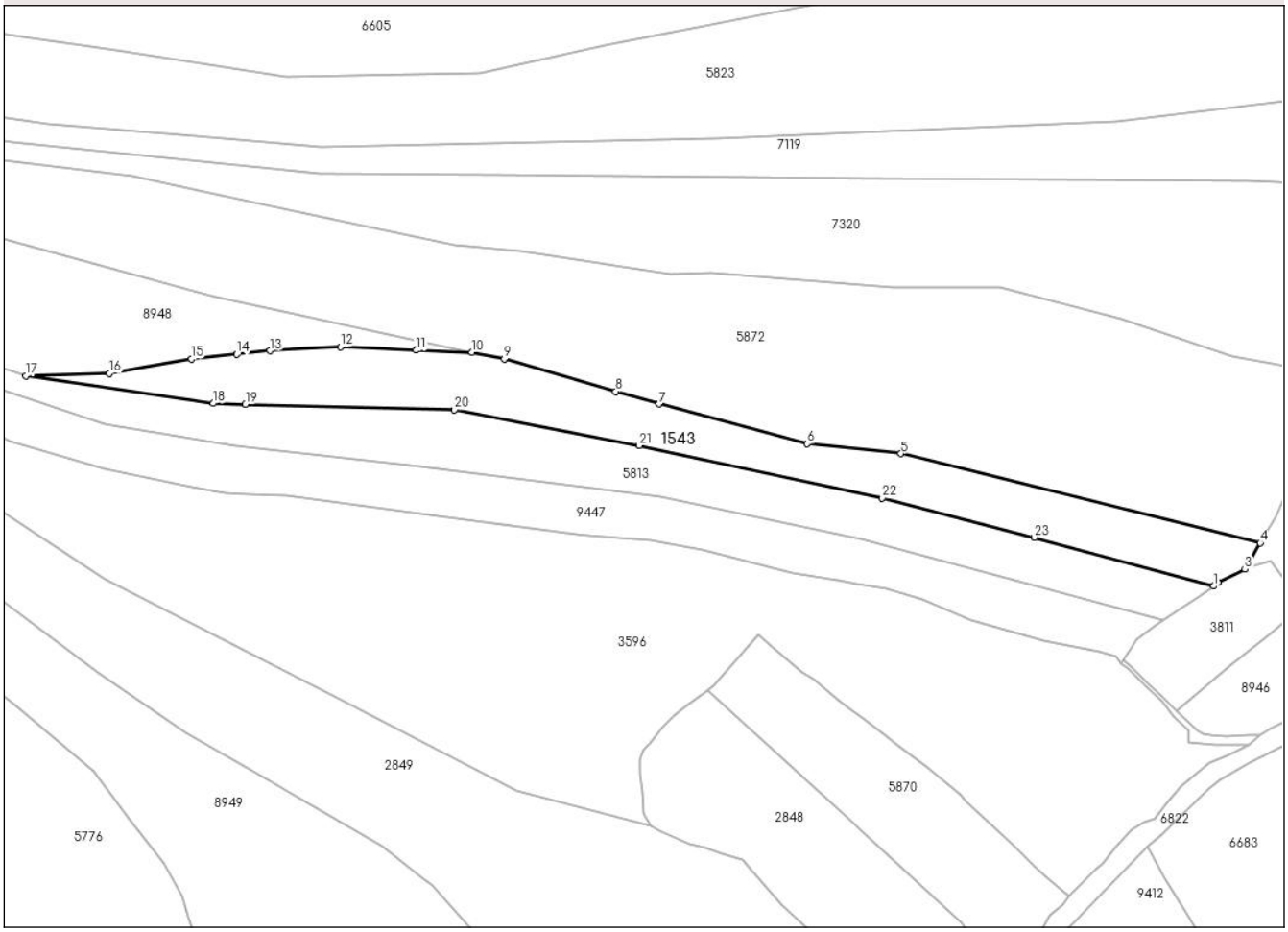

Date referitoare la teren

Crt	Categorie folosință	Intra vilan	Suprafaţa (mp)	Tarla	Parcelă	Nr. topo	Observaţii / Referinţe
1	pasune	NU	8.621	-	-	-	
2	pasune	NU	903	-	-	-	Pasune impadurita

Lungime Segmente

1) Valorile lungimilor segmentelor sunt obţinute din proiecţie în plan.

Punct început	X / Y	Punct sfârşit	X / Y	Lungime segment (** (m)
1	569.711,211 582.089,855	2	569.712,899 582.091,377	2.273
3	569.724,094 582.096,77	4	569.730,376 582.107,548	12.475
5	569.582,74 582.144,258	6	569.544,265 582.148,282	38.685
7	569.483,449 582.164,543	8	569.465,589 582.169,718	18.595

Punct început	X / Y	Punct sfârşit	X / Y	Lungime segment (** (m)
2	569.712,899 582.091,377	3	569.724,094 582.096,77	12.426
4	569.730,376 582.107,548	5	569.582,74 582.144,258	152.132
6	569.544,265 582.148,282	7	569.483,449 582.164,543	62.952
8	569.465,589 582.169,718	9	569.419,784 582.182,991	47.689

Document care conține date cu caracter personal, protejat de prevederile Regulamentului (UE) nr. 679/2016 și Legii 190/2018

Punct început	X / Y	Punct sfârşit	X / Y	Lungime segment (** (m)
9	569.419,784 582.182,991	10	569.406,599 582.185,816	13.484
11	569.383,711 582.186,647	12	569.352,538 582.188,074	31.206
13	569.323,506 582.186,409	14	569.309,999 582.185,008	13.579
15	569.291,381 582.183,077	16	569.257,59 582.177,128	34.311
17	569.223,324 582.176,176	18	569.300,298 582.164,81	77.809
19	569.313,503 582.164,473	20	569.399,367 582.162,276	85.892
21	569.475,273 582.147,539	22	569.575,11 582.126,019	102.13
23	569.637,582 582.109,912	1	569.711,211 582.089,855	76.312

Punct început	X / Y	Punct sfârşit	X / Y	Lungime segment (** (m)
10	569.406,599 582.185,816	11	569.383,711 582.186,647	22.903
12	569.352,538 582.188,074	13	569.323,506 582.186,409	29.08
14	569.309,999 582.185,008	15	569.291,381 582.183,077	18.718
16	569.257,59 582.177,128	17	569.223,324 582.176,176	34.279
18	569.300,298 582.164,81	19	569.313,503 582.164,473	13.209
20	569.399,367 582.162,276	21	569.475,273 582.147,539	77.323
22	569.575,11 582.126,019	23	569.637,582 582.109,912	64.515

** Lungimile segmentelor sunt determinate în planul de proiecţie Stereo 70 şi sunt rotunjite la 1 milimetru.
*** Distanţa dintre puncte este formată din segmente cumulate ce sunt mai mici decât valoarea 1 milimetru.

Document care conține date cu caracter personal, protejat de prevederile Regulamentului (UE) nr. 679/2016 și Legii 190/2018

DATE DESPRE IMOBILUL NR. 1742

Oficiul de Cadastru şi Publicitate Imobiliară NEAMT
Biroul de Cadastru şi Publicitate Imobiliară Bicaz

A. Partea I. Descrierea imobilului

TEREN Intravilan

Adresa: Loc. Huisurez, Jud. Neamt, pct. 'Huisurez - Gusa'

Nr. Crt	Nr cadastral Nr. topografic	Suprafaţa* (mp)	Observaţii / Referinţe
A1		1.815	Sector cadastral:132 Teren neimprejmuit;

Construcţii

Crt	Nr cadastral Nr. topografic	Adresa	Observaţii / Referinţe
A1.1		Loc. Huisurez, Jud. Neamt	Nr. niveluri:1; S. construita la sol:79 mp;
A1.2		Loc. Huisurez, Jud. Neamt	Nr. niveluri:1; S. construita la sol:54 mp;

B. Partea II. Proprietari şi acte

Inscrieri privitoare la dreptul de proprietate şi alte drepturi reale		Referinţe
1742 / 02/09/2024		
Act Administrativ nr. 5519, din 02/09/2024 emis de Primaria com Damuc;		
B1	Inscrierea posesiei, drept de PROPRIETATE, dobandit prin Lege, cota actuala 1/1, cota initiala 1/1	A1
	1) **MOLDOVAN FLORENTIN** 2) **MOLDOVAN IONIȚA**	
Act Administrativ nr. 6226, din 23/10/2024 emis de Primaria com Damuc;		
B2	Intabulare, drept de PROPRIETATE, dobandit prin Lege, cota actuala 1/1, cota initiala 1/1	A1.1, A1.2
	1) **MOLDOVAN FLORENTIN** 2) **MOLDOVAN IONIȚA**	

C. Partea III. SARCINI .

Inscrieri privind dezmembramintele dreptului de proprietate, drepturi reale de garanţie şi sarcini	Referinţe
NU SUNT	

Document care conține date cu caracter personal, protejat de prevederile Regulamentului (UE) nr. 679/2016 și Legii 190/2018

Anexa Nr. 1 La Partea I

Teren

Nr cadastral	Suprafaţa (mp)*	Observaţii / Referinţe
	1.815	

* Suprafaţa este determinată in planul de proiecţie Stereo 70.

DETALII LINIARE IMOBIL

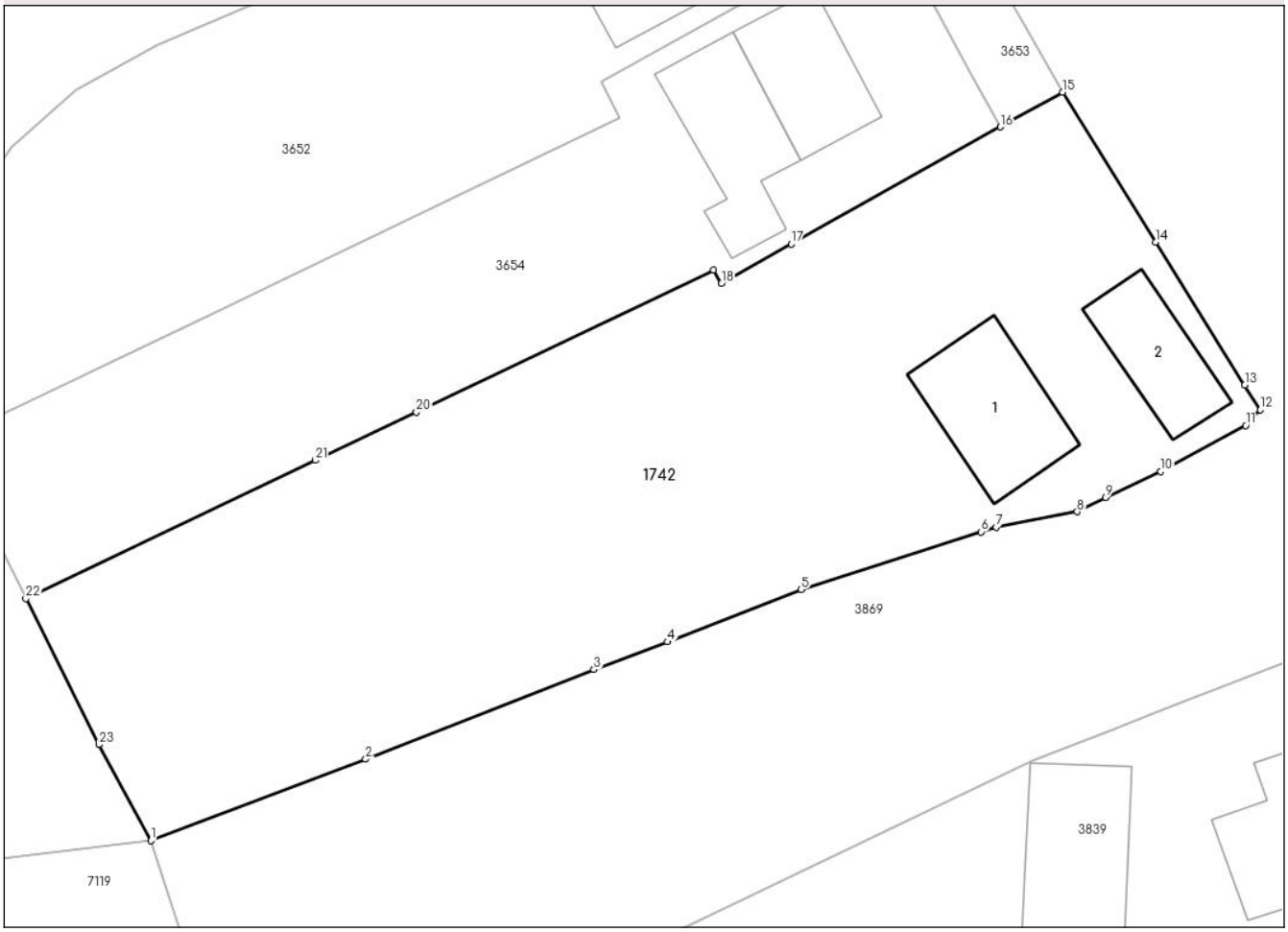

Date referitoare la teren

Crt	Categorie folosință	Intra vilan	Suprafaţa (mp)	Tarla	Parcelă	Nr. topo	Observaţii / Referinţe
1	curti constructii	DA	547	10	148; 149	-	
2	pasune	DA	1.147	10	148	-	
3	arabil	DA	121	10	150	-	

Date referitoare la construcţii

Crt	Număr	Destinaţie construcţie	Supraf. (mp)	Situaţie juridică	Observaţii / Referinţe
A1.1		constructii de locuinte	79	Cu acte	Nr. niveluri:1; S. construita la sol:79 mp;
A1.2		constructii anexa	54	Cu acte	Nr. niveluri:1; S. construita la sol:54 mp;

Lungime Segmente

1) Valorile lungimilor segmentelor sunt obţinute din proiecţie în plan.

Punct început	X / Y	Punct sfârşit	X / Y	Lungime segment (** (m)
1	569.769,586 582.292,395	2	569.784,496 582.298,042	15.944

Punct început	X / Y	Punct sfârşit	X / Y	Lungime segment (** (m)
2	569.784,496 582.298,042	3	569.800,347 582.304,247	17.022

Document care conține date cu caracter personal, protejat de prevederile Regulamentului (UE) nr. 679/2016 și Legii 190/2018

Punct început	X / Y	Punct sfârşit	X / Y	Lungime segment (** (m)
3	569.800,347 582.304,247	4	569.805,439 582.306,176	5.445
5	569.814,715 582.309,795	6	569.827,202 582.313,794	13.112
7	569.828,243 582.314,127	8	569.833,878 582.315,202	5.737
9	569.835,857 582.316,177	10	569.839,682 582.317,983	4.23
11	569.845,566 582.321,188	12	569.846,584 582.322,259	1.478
13	569.845,514 582.323,977	14	569.839,344 582.333,875	11.664
15	569.832,865 582.344,277	16	569.828,56 582.341,878	4.928
17	569.814,038 582.333,746	18	569.809,196 582.331,034	5.55
19	569.808,645 582.331,955	20	569.788,026 582.322,109	22.849
21	569.781,012 582.318,759	22	569.760,92 582.309,165	22.265
23	569.765,985 582.299,049	1	569.769,586 582.292,395	7.566

Punct început	X / Y	Punct sfârşit	X / Y	Lungime segment (** (m)
4	569.805,439 582.306,176	5	569.814,715 582.309,795	9.957
6	569.827,202 582.313,794	7	569.828,243 582.314,127	1.093
8	569.833,878 582.315,202	9	569.835,857 582.316,177	2.206
10	569.839,682 582.317,983	11	569.845,566 582.321,188	6.7
12	569.846,584 582.322,259	13	569.845,514 582.323,977	2.024
14	569.839,344 582.333,875	15	569.832,865 582.344,277	12.255
16	569.828,56 582.341,878	17	569.814,038 582.333,746	16.644
18	569.809,196 582.331,034	19	569.808,645 582.331,955	1.073
20	569.788,026 582.322,109	21	569.781,012 582.318,759	7.773
22	569.760,92 582.309,165	23	569.765,985 582.299,049	11.313

** Lungimile segmentelor sunt determinate în planul de proiecţie Stereo 70 şi sunt rotunjite la 1 milimetru.
*** Distanţa dintre puncte este formată din segmente cumulate ce sunt mai mici decât valoarea 1 milimetru.

Document care conține date cu caracter personal, protejat de prevederile Regulamentului (UE) nr. 679/2016 și Legii 190/2018

DATE DESPRE IMOBILUL NR. 1743

Oficiul de Cadastru şi Publicitate Imobiliară NEAMT
Biroul de Cadastru şi Publicitate Imobiliară Bicaz

A. Partea I. Descrierea imobilului

TEREN Extravilan

Adresa: Jud. Neamt, pct. 'Gusa'

Nr. Crt	Nr cadastral Nr. topografic	Suprafaţa* (mp)	Observaţii / Referinţe
A1		9.787	Sector cadastral:132 Teren neimprejmuit;

B. Partea II. Proprietari şi acte

Inscrieri privitoare la dreptul de proprietate şi alte drepturi reale		Referinţe
1743 / 02/09/2024		
Act Administrativ nr. 5520, din 02/09/2024 emis de Primaria com Damuc;		
B1	Inscrierea posesiei, drept de PROPRIETATE, dobandit prin Lege, cota actuala 1/1, cota initiala 1/1	A1
	1) **MOLDOVAN FLORENTIN** 2) **MOLDOVAN IONIȚA**	

C. Partea III. SARCINI .

Inscrieri privind dezmembramintele dreptului de proprietate, drepturi reale de garanţie şi sarcini	Referinţe
NU SUNT	

Document care conține date cu caracter personal, protejat de prevederile Regulamentului (UE) nr. 679/2016 și Legii 190/2018

Anexa Nr. 1 La Partea I

Teren

Nr cadastral	Suprafaţa (mp)*	Observaţii / Referinţe
	9.787	

* Suprafaţa este determinată in planul de proiecţie Stereo 70.

DETALII LINIARE IMOBIL

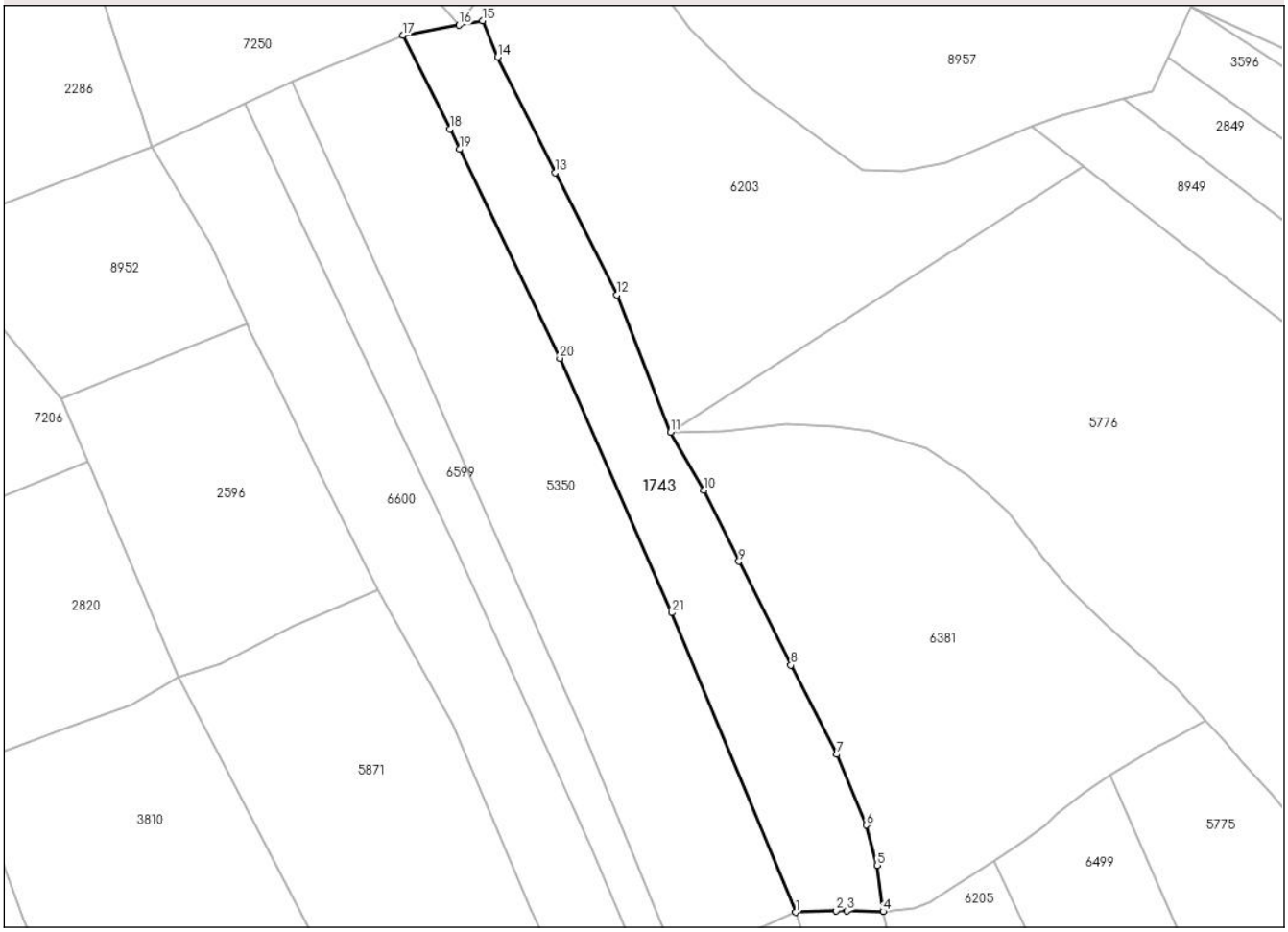

Date referitoare la teren

Crt	Categorie folosință	Intra vilan	Suprafaţa (mp)	Tarla	Parcelă	Nr. topo	Observaţii / Referinţe
1	pasune	NU	9.787	-	-	-	

Lungime Segmente

1) Valorile lungimilor segmentelor sunt obţinute din proiecţie în plan.

Punct început	X / Y	Punct sfârşit	X / Y	Lungime segment (** (m)
1	568.904,601 581.946,788	2	568.918,651 581.947,335	14.061
3	568.922,477 581.947,261	4	568.935,15 581.947,017	12.675
5	568.933,087 581.963,238	6	568.929,24 581.977,278	14.558
7	568.918,928 582.002,027	8	568.902,905 582.033,279	35.12
9	568.884,662 582.069,608	10	568.872,446 582.094,515	27.741

Punct început	X / Y	Punct sfârşit	X / Y	Lungime segment (** (m)
2	568.918,651 581.947,335	3	568.922,477 581.947,261	3.827
4	568.935,15 581.947,017	5	568.933,087 581.963,238	16.352
6	568.929,24 581.977,278	7	568.918,928 582.002,027	26.811
8	568.902,905 582.033,279	9	568.884,662 582.069,608	40.652
10	568.872,446 582.094,515	11	568.860,707 582.114,821	23.455

Document care conține date cu caracter personal, protejat de prevederile Regulamentului (UE) nr. 679/2016 și Legii 190/2018

Punct început	X / Y	Punct sfârşit	X / Y	Lungime segment (** (m)
11	568.860,707 582.114,821	12	568.841,828 582.162,89	51.643
13	568.820,253 582.205,723	14	568.800,105 582.246,177	45.194
15	568.794,87 582.258,869	16	568.786,579 582.257,353	8.428
17	568.767,002 582.253,774	18	568.783,351 582.220,999	36.626
19	568.786,782 582.213,857	20	568.821,901 582.140,733	81.12
21	568.861,037 582.051,618	1	568.904,601 581.946,788	113.522

Punct început	X / Y	Punct sfârşit	X / Y	Lungime segment (** (m)
12	568.841,828 582.162,89	13	568.820,253 582.205,723	47.96
14	568.800,105 582.246,177	15	568.794,87 582.258,869	13.729
16	568.786,579 582.257,353	17	568.767,002 582.253,774	19.901
18	568.783,351 582.220,999	19	568.786,782 582.213,857	7.923
20	568.821,901 582.140,733	21	568.861,037 582.051,618	97.33

** Lungimile segmentelor sunt determinate în planul de proiecţie Stereo 70 şi sunt rotunjite la 1 milimetru.
*** Distanţa dintre puncte este formată din segmente cumulate ce sunt mai mici decât valoarea 1 milimetru.

Document care conține date cu caracter personal, protejat de prevederile Regulamentului (UE) nr. 679/2016 și Legii 190/2018

DATE DESPRE IMOBILUL NR. 1802

Oficiul de Cadastru şi Publicitate Imobiliară NEAMT
Biroul de Cadastru şi Publicitate Imobiliară Bicaz

A. Partea I. Descrierea imobilului

TEREN Extravilan

Adresa: Jud. Neamt, pct. 'Gusa'

Nr. Crt	Nr cadastral Nr. topografic	Suprafaţa* (mp)	Observaţii / Referinţe
A1		2.597	Sector cadastral:132 Teren neimprejmuit;

B. Partea II. Proprietari şi acte

Inscrieri privitoare la dreptul de proprietate şi alte drepturi reale		Referinţe
1802 / 02/09/2024		
Act Administrativ nr. 5587, din 02/09/2024 emis de Primaria com Damuc;		
B1	Inscrierea posesiei, drept de PROPRIETATE, dobandit prin Lege, cota actuala 1/1, cota initiala 1/1	A1
	1) **TOPLICEANU NICULIŢĂ** 2) **TOPLICEANU ANA**	

C. Partea III. SARCINI .

Inscrieri privind dezmembramintele dreptului de proprietate, drepturi reale de garanţie şi sarcini	Referinţe
NU SUNT	

Document care conține date cu caracter personal, protejat de prevederile Regulamentului (UE) nr. 679/2016 și Legii 190/2018

Anexa Nr. 1 La Partea I

Teren

Nr cadastral	Suprafaţa (mp)*	Observaţii / Referinţe
	2.597	

* Suprafaţa este determinată in planul de proiecţie Stereo 70.

DETALII LINIARE IMOBIL

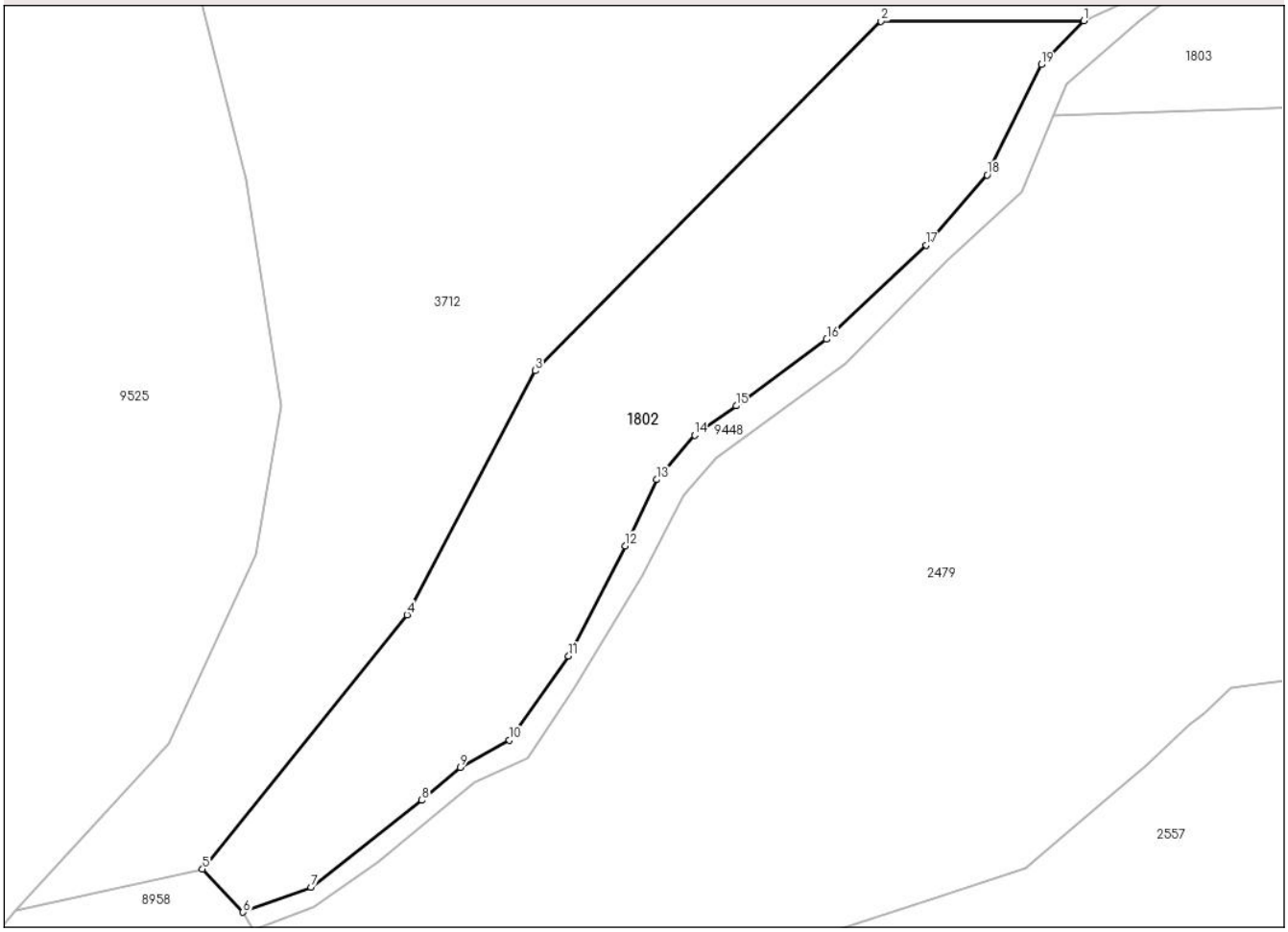

Date referitoare la teren

Crt	Categorie folosință	Intra vilan	Suprafaţa (mp)	Tarla	Parcelă	Nr. topo	Observaţii / Referinţe
1	pasune	NU	2.597	-	-	-	Pasune impadurita

Lungime Segmente
1) Valorile lungimilor segmentelor sunt obţinute din proiecţie în plan.

Punct început	X / Y	Punct sfârşit	X / Y	Lungime segment (** (m)
1	569.001,698 582.743,609	2	568.977,436 582.743,534	24.262
2	568.977,436 582.743,534	3	568.936,011 582.701,713	58.864
3	568.936,011 582.701,713	4	568.920,617 582.672,499	33.022
4	568.920,617 582.672,499	5	568.896,127 582.642,061	39.067
5	568.896,127 582.642,061	6	568.900,981 582.636,901	7.084

Document care conține date cu caracter personal, protejat de prevederile Regulamentului (UE) nr. 679/2016 și Legii 190/2018

Punct început	X / Y	Punct sfârşit	X / Y	Lungime segment (** (m)
6	568.900,981 582.636,901	7	568.909,115 582.639,874	8.66
7	568.909,115 582.639,874	8	568.922,41 582.650,283	16.885
8	568.922,41 582.650,283	9	568.927,002 582.654,219	6.048
9	568.927,002 582.654,219	10	568.932,906 582.657,499	6.754
10	568.932,906 582.657,499	11	568.939,991 582.667,557	12.303
11	568.939,991 582.667,557	12	568.946,769 582.680,765	14.846
12	568.946,769 582.680,765	13	568.950,531 582.688,68	8.764
13	568.950,531 582.688,68	14	568.955,079 582.694,016	7.011
14	568.955,079 582.694,016	15	568.960,064 582.697,514	6.09
15	568.960,064 582.697,514	16	568.970,91 582.705,474	13.454
16	568.970,91 582.705,474	17	568.982,805 582.716,757	16.395
17	568.982,805 582.716,757	18	568.990,153 582.725,154	11.158
18	568.990,153 582.725,154	19	568.996,625 582.738,361	14.708
19	568.996,625 582.738,361	1	569.001,698 582.743,609	7.299

** Lungimile segmentelor sunt determinate în planul de proiecţie Stereo 70 şi sunt rotunjite la 1 milimetru.
*** Distanţa dintre puncte este formată din segmente cumulate ce sunt mai mici decât valoarea 1 milimetru.

Document care conține date cu caracter personal, protejat de prevederile Regulamentului (UE) nr. 679/2016 și Legii 190/2018

DATE DESPRE IMOBILUL NR. 1803

Oficiul de Cadastru şi Publicitate Imobiliară NEAMT
Biroul de Cadastru şi Publicitate Imobiliară Bicaz

A. Partea I. Descrierea imobilului

TEREN Extravilan

Adresa: Jud. Neamt, pct. 'Gusa'

Nr. Crt	Nr cadastral Nr. topografic	Suprafaţa* (mp)	Observaţii / Referinţe
A1		6.923	Sector cadastral:132 Teren imprejmuit;

Construcţii

Crt	Nr cadastral Nr. topografic	Adresa	Observaţii / Referinţe
A1.1		Jud. Neamt	Nr. niveluri:1; S. construita la sol:50 mp;

B. Partea II. Proprietari şi acte

Inscrieri privitoare la dreptul de proprietate şi alte drepturi reale		Referinţe
1803 / 02/09/2024		
Act Administrativ nr. 5588, din 02/09/2024 emis de Primaria com Damuc;		
B1	Inscrierea posesiei, drept de PROPRIETATE, dobandit prin Lege, cota actuala 1/1, cota initiala 1/1	A1
	1) **TOPLICEANU NICULIȚĂ** 2) **TOPLICEANU ANA**	
Act Administrativ nr. 6226, din 23/10/2024 emis de Primaria com Damuc;		
B2	Intabulare, drept de PROPRIETATE, dobandit prin Lege, cota actuala 1/1, cota initiala 1/1	A1.1
	1) **TOPLICEANU NICULIȚĂ** 2) **TOPLICEANU ANA**	

C. Partea III. SARCINI .

Inscrieri privind dezmembramintele dreptului de proprietate, drepturi reale de garanţie şi sarcini	Referinţe
NU SUNT	

Document care conține date cu caracter personal, protejat de prevederile Regulamentului (UE) nr. 679/2016 și Legii 190/2018

Anexa Nr. 1 La Partea I

Teren

Nr cadastral	Suprafaţa (mp)*	Observaţii / Referinţe
	6.923	

* Suprafaţa este determinată in planul de proiecţie Stereo 70.

DETALII LINIARE IMOBIL

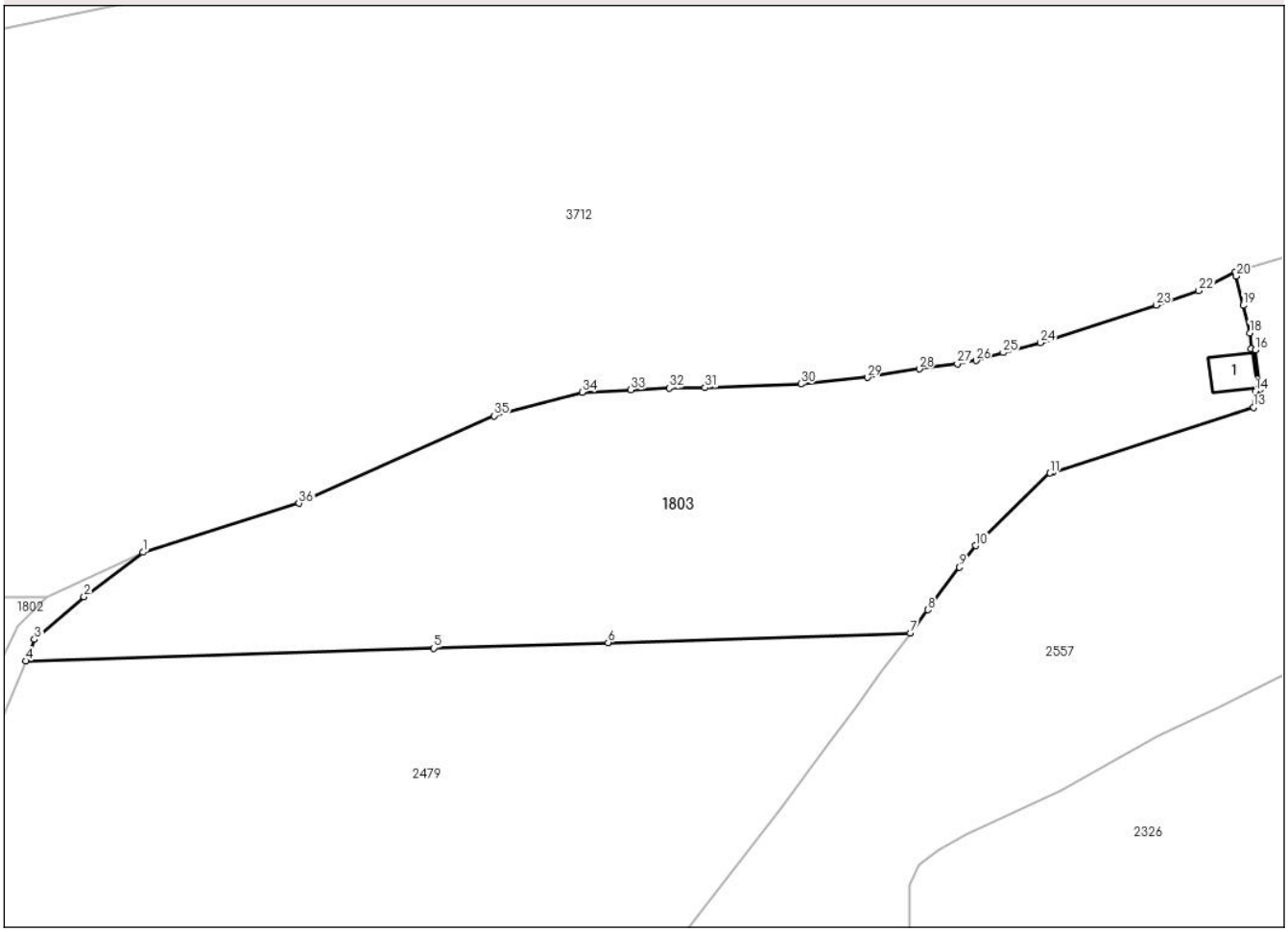

Date referitoare la teren

Crt	Categorie folosință	Intra vilan	Suprafaţa (mp)	Tarla	Parcelă	Nr. topo	Observaţii / Referinţe
1	faneata	NU	2.693	-	-	-	
2	pasune	NU	2.203	-	-	-	
3	pasune	NU	2.027	-	-	-	Pasune impadurita

Date referitoare la construcţii

Crt	Număr	Destinaţie construcţie	Supraf. (mp)	Situaţie juridică	Observaţii / Referinţe
A1.1		constructii anexa	50	Cu acte	Nr. niveluri:1; S. construita la sol:50 mp;

Lungime Segmente

1) Valorile lungimilor segmentelor sunt obţinute din proiecţie în plan.

Punct început	X / Y	Punct sfârşit	X / Y	Lungime segment (** (m)
1	569.018,754 582.751,481	2	569.008,345 582.743,609	13.051
3	568.999,599 582.736,087	4	568.998,055 582.732,28	4.108
5	569.070,142 582.734,564	6	569.100,983 582.735,541	30.856

Punct început	X / Y	Punct sfârşit	X / Y	Lungime segment (** (m)
2	569.008,345 582.743,609	3	568.999,599 582.736,087	11.536
4	568.998,055 582.732,28	5	569.070,142 582.734,564	72.123
6	569.100,983 582.735,541	7	569.154,411 582.737,233	53.455

Document care conține date cu caracter personal, protejat de prevederile Regulamentului (UE) nr. 679/2016 și Legii 190/2018

Punct început	X / Y	Punct sfârşit	X / Y	Lungime segment (** (m)
7	569.154,411 582.737,233	8	569.157,486 582.741,324	5.118
9	569.163,127 582.748,835	10	569.165,948 582.752,673	4.763
11	569.179,101 582.765,497	12	569.179,625 582.765,628	0.54
13	569.215,082 582.777,108	14	569.215,39 582.779,938	2.847
15	569.216,288 582.780,292	16	569.215,387 582.787,17	6.937
17	569.214,737 582.787,447	18	569.214,426 582.790,228	2.798
19	569.213,278 582.795,083	20	569.211,999 582.800,232	5.305
21	569.211,878 582.801,008	22	569.205,428 582.797,685	7.256
23	569.197,884 582.795,126	24	569.177,439 582.788,479	21.498
25	569.170,857 582.786,74	26	569.166,043 582.785,376	5.004
27	569.162,734 582.784,794	28	569.155,991 582.783,852	6.808
29	569.146,804 582.782,356	30	569.135,083 582.781,219	11.776
31	569.118,122 582.780,552	32	569.111,785 582.780,506	6.337
33	569.104,992 582.780,164	34	569.096,393 582.779,731	8.61
35	569.080,834 582.775,614	36	569.046,317 582.760,16	37.819

Punct început	X / Y	Punct sfârşit	X / Y	Lungime segment (** (m)
8	569.157,486 582.741,324	9	569.163,127 582.748,835	9.393
10	569.165,948 582.752,673	11	569.179,101 582.765,497	18.37
12	569.179,625 582.765,628	13	569.215,082 582.777,108	37.269
14	569.215,39 582.779,938	15	569.216,288 582.780,292	0.965
16	569.215,387 582.787,17	17	569.214,737 582.787,447	0.707
18	569.214,426 582.790,228	19	569.213,278 582.795,083	4.989
20	569.211,999 582.800,232	21	569.211,878 582.801,008	0.785
22	569.205,428 582.797,685	23	569.197,884 582.795,126	7.966
24	569.177,439 582.788,479	25	569.170,857 582.786,74	6.808
26	569.166,043 582.785,376	27	569.162,734 582.784,794	3.36
28	569.155,991 582.783,852	29	569.146,804 582.782,356	9.308
30	569.135,083 582.781,219	31	569.118,122 582.780,552	16.974
32	569.111,785 582.780,506	33	569.104,992 582.780,164	6.802
34	569.096,393 582.779,731	35	569.080,834 582.775,614	16.094
36	569.046,317 582.760,16	1	569.018,754 582.751,481	28.897

**** Lungimile segmentelor sunt determinate în planul de proiecţie Stereo 70 şi sunt rotunjite la 1 milimetru.**
***** Distanţa dintre puncte este formată din segmente cumulate ce sunt mai mici decât valoarea 1 milimetru.**

Document care conține date cu caracter personal, protejat de prevederile Regulamentului (UE) nr. 679/2016 și Legii 190/2018

DATE DESPRE IMOBILUL NR. 2286

Oficiul de Cadastru şi Publicitate Imobiliară NEAMT
Biroul de Cadastru şi Publicitate Imobiliară Bicaz

A. Partea I. Descrierea imobilului

TEREN Extravilan

Adresa: Jud. Neamt, pct. 'Gusa'

Nr. Crt	Nr cadastral Nr. topografic	Suprafaţa* (mp)	Observaţii / Referinţe
A1		Din acte: 9.287 Masurata: 9.286	Sector cadastral:132 Teren neimprejmuit;

B. Partea II. Proprietari şi acte

Inscrieri privitoare la dreptul de proprietate şi alte drepturi reale		Referinţe
2286 / 02/09/2024		
Act Administrativ nr. 5521, din 02/09/2024 emis de Primaria com Damuc;		
B1	Inscrierea posesiei, drept de PROPRIETATE, dobandit prin Lege, cota actuala 1/1, cota initiala 1/1	A1
	1) **DANDU VICTOR** 2) **DANDU IOANA**	

C. Partea III. SARCINI .

Inscrieri privind dezmembramintele dreptului de proprietate, drepturi reale de garanţie şi sarcini	Referinţe
NU SUNT	

Document care conține date cu caracter personal, protejat de prevederile Regulamentului (UE) nr. 679/2016 și Legii 190/2018

Anexa Nr. 1 La Partea I

Teren

Nr cadastral	Suprafaţa (mp)*	Observaţii / Referinţe
	Din acte: 9.287 Masurata: 9.286	

* Suprafaţa este determinată in planul de proiecţie Stereo 70.

DETALII LINIARE IMOBIL

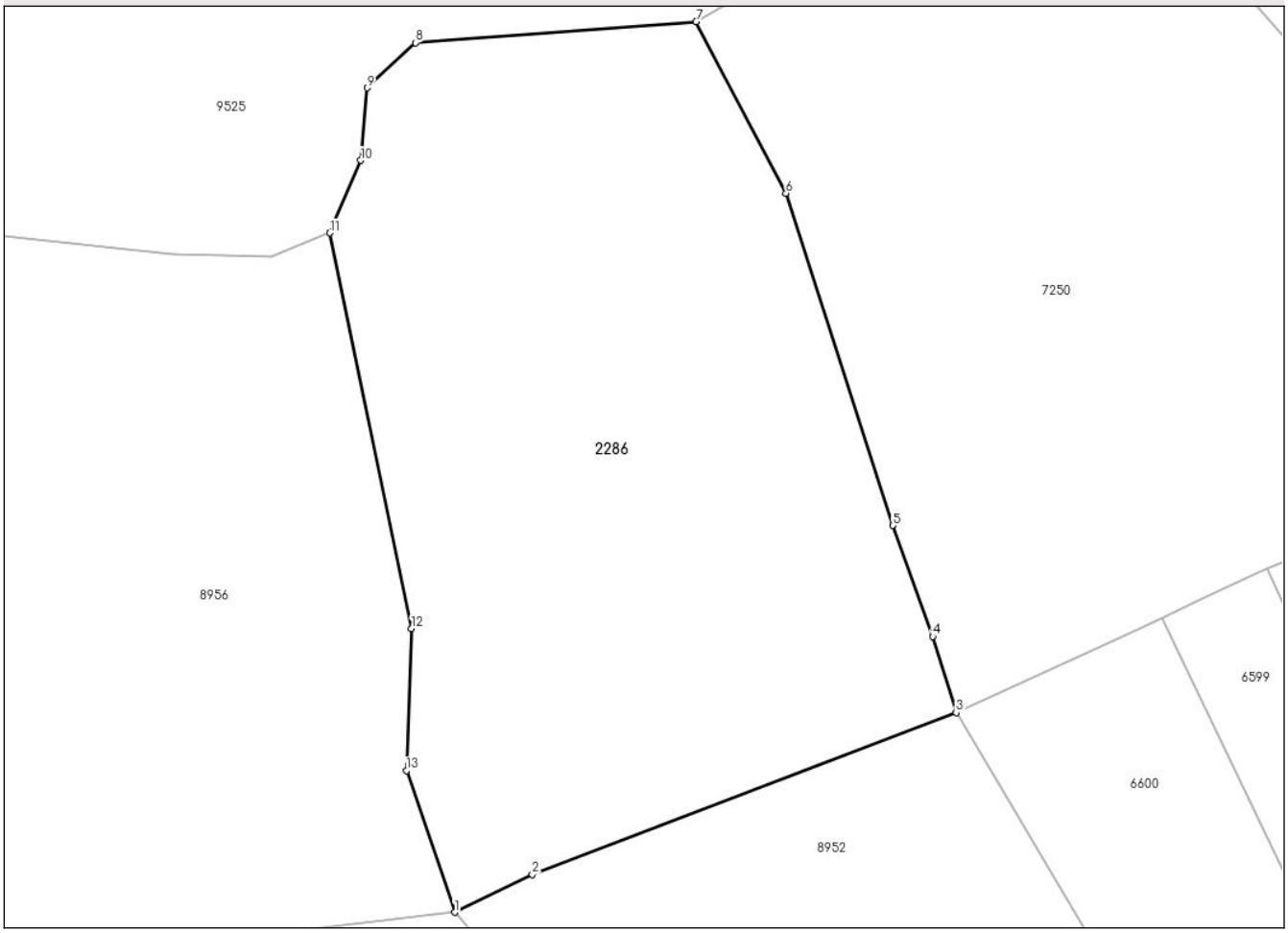

Date referitoare la teren

Crt	Categorie folosință	Intra vilan	Suprafaţa (mp)	Tarla	Parcelă	Nr. topo	Observaţii / Referinţe
1	pasune	NU	9.286	-	-	-	

Lungime Segmente
1) Valorile lungimilor segmentelor sunt obţinute din proiecţie în plan.

Punct început	X / Y	Punct sfârşit	X / Y	Lungime segment (** (m)
1	568.599,676 582.183,268	2	568.611,944 582.189,238	13.643
2	568.611,944 582.189,238	3	568.678,939 582.214,82	71.713
3	568.678,939 582.214,82	4	568.675,235 582.226,857	12.594
4	568.675,235 582.226,857	5	568.668,923 582.244,386	18.631
5	568.668,923 582.244,386	6	568.652,042 582.296,889	55.15

Document care conține date cu caracter personal, protejat de prevederile Regulamentului (UE) nr. 679/2016 și Legii 190/2018

Punct început	X / Y	Punct sfârşit	X / Y	Lungime segment (** (m)
6	568.652,042 582.296,889	7	568.637,832 582.324,011	30.619
7	568.637,832 582.324,011	8	568.593,468 582.320,679	44.489
8	568.593,468 582.320,679	9	568.585,825 582.313,55	10.452
9	568.585,825 582.313,55	10	568.584,806 582.302,092	11.503
10	568.584,806 582.302,092	11	568.579,966 582.290,634	12.438
11	568.579,966 582.290,634	12	568.592,851 582.228,118	63.83
12	568.592,851 582.228,118	13	568.592,057 582.205,641	22.491
13	568.592,057 582.205,641	1	568.599,676 582.183,268	23.635

** Lungimile segmentelor sunt determinate în planul de proiecţie Stereo 70 şi sunt rotunjite la 1 milimetru.
*** Distanţa dintre puncte este formată din segmente cumulate ce sunt mai mici decât valoarea 1 milimetru.

Document care conține date cu caracter personal, protejat de prevederile Regulamentului (UE) nr. 679/2016 și Legii 190/2018

DATE DESPRE IMOBILUL NR. 2314

Oficiul de Cadastru şi Publicitate Imobiliară NEAMT
Biroul de Cadastru şi Publicitate Imobiliară Bicaz

A. Partea I. Descrierea imobilului

TEREN Extravilan

Adresa: Jud. Neamt, pct. 'Gusa'

Nr. Crt	Nr cadastral Nr. topografic	Suprafaţa* (mp)	Observaţii / Referinţe
A1		14.240	Sector cadastral:132 Teren neimprejmuit;

B. Partea II. Proprietari şi acte

Inscrieri privitoare la dreptul de proprietate şi alte drepturi reale		Referinţe
2314 / 02/09/2024		
Act Administrativ nr. 5522, din 02/09/2024 emis de Primaria com Damuc;		
B1	Inscrierea posesiei, drept de PROPRIETATE, dobandit prin Lege, cota actuala 1/1, cota initiala 1/1	A1
	1) **BUCUR GHEORGHE** 2) **BUCUR VIORICA**	

C. Partea III. SARCINI .

Inscrieri privind dezmembramintele dreptului de proprietate, drepturi reale de garanţie şi sarcini	Referinţe
NU SUNT	

Document care conține date cu caracter personal, protejat de prevederile Regulamentului (UE) nr. 679/2016 și Legii 190/2018

Anexa Nr. 1 La Partea I

Teren

Nr cadastral	Suprafaţa (mp)*	Observaţii / Referinţe
	14.240	

* Suprafaţa este determinată in planul de proiecţie Stereo 70.

DETALII LINIARE IMOBIL



Date referitoare la teren

Crt	Categorie folosință	Intra vilan	Suprafaţa (mp)	Tarla	Parcelă	Nr. topo	Observaţii / Referinţe
1	pasune	NU	1.690	-	-	-	
2	pasune	NU	6.708	-	-	-	Pasune impadurita
3	pasune	NU	5.842	-	-	-	

Lungime Segmente

1) Valorile lungimilor segmentelor sunt obţinute din proiecţie în plan.

Punct început	X / Y	Punct sfârşit	X / Y	Lungime segment (** (m)
1	569.089,326 582.449,126	2	569.183,07 582.457,311	94.101
3	569.258,153 582.463,161	4	569.334,083 582.470,553	76.289
5	569.380,543 582.478,966	6	569.435,039 582.488,836	55.383
7	569.526,492 582.509,423	8	569.581,843 582.523,84	57.198

Punct început	X / Y	Punct sfârşit	X / Y	Lungime segment (** (m)
2	569.183,07 582.457,311	3	569.258,153 582.463,161	75.311
4	569.334,083 582.470,553	5	569.380,543 582.478,966	47.216
6	569.435,039 582.488,836	7	569.526,492 582.509,423	93.742
8	569.581,843 582.523,84	9	569.625,947 582.538,191	46.38

Document care conține date cu caracter personal, protejat de prevederile Regulamentului (UE) nr. 679/2016 și Legii 190/2018

Punct început	X / Y	Punct sfârşit	X / Y	Lungime segment (** (m)
9	569.625,947 582.538,191	10	569.704,124 582.562,001	81.722
11	569.703,699 582.566,824	12	569.702,793 582.571,807	5.065
13	569.701,089 582.576,45	14	569.700,562 582.580,588	4.171
15	569.625,404 582.562,471	16	569.606,797 582.557,986	19.14
17	569.422,058 582.514,451	18	569.395,517 582.507,979	27.319
19	569.351,329 582.497,203	20	569.348,093 582.496,707	3.274
21	569.272,038 582.485,046	22	569.162,673 582.470,674	110.305
23	569.084,716 582.465,108	1	569.089,326 582.449,126	16.634

Punct început	X / Y	Punct sfârşit	X / Y	Lungime segment (** (m)
10	569.704,124 582.562,001	11	569.703,699 582.566,824	4.842
12	569.702,793 582.571,807	13	569.701,089 582.576,45	4.946
14	569.700,562 582.580,588	15	569.625,404 582.562,471	77.311
16	569.606,797 582.557,986	17	569.422,058 582.514,451	189.799
18	569.395,517 582.507,979	19	569.351,329 582.497,203	45.483
20	569.348,093 582.496,707	21	569.272,038 582.485,046	76.944
22	569.162,673 582.470,674	23	569.084,716 582.465,108	78.155

** Lungimile segmentelor sunt determinate în planul de proiecţie Stereo 70 şi sunt rotunjite la 1 milimetru.
*** Distanţa dintre puncte este formată din segmente cumulate ce sunt mai mici decât valoarea 1 milimetru.

Document care conține date cu caracter personal, protejat de prevederile Regulamentului (UE) nr. 679/2016 și Legii 190/2018

DATE DESPRE IMOBILUL NR. 2326

Oficiul de Cadastru şi Publicitate Imobiliară NEAMT
Biroul de Cadastru şi Publicitate Imobiliară Bicaz

A. Partea I. Descrierea imobilului

TEREN Extravilan

Adresa: Jud. Neamt, pct. 'Gusa'

Nr. Crt	Nr cadastral Nr. topografic	Suprafaţa* (mp)	Observaţii / Referinţe
A1		39.680	Sector cadastral:132 Teren neimprejmuit;

B. Partea II. Proprietari şi acte

Inscrieri privitoare la dreptul de proprietate şi alte drepturi reale		Referinţe
2326 / 02/09/2024		
Act Administrativ nr. 5523, din 02/09/2024 emis de Primaria com Damuc;		
B1	Inscrierea posesiei, drept de PROPRIETATE, dobandit prin Lege, cota actuala 1/1, cota initiala 1/1	A1
	1) **SCORUŞ VIRGINIA** 2) **SCORUŞ IOAN**, -DECEDAT DEFUNCT:Da	

C. Partea III. SARCINI .

Inscrieri privind dezmembramintele dreptului de proprietate, drepturi reale de garanţie şi sarcini	Referinţe
NU SUNT	

Anexa Nr. 1 La Partea I

Teren

Nr cadastral	Suprafaţa (mp)*	Observaţii / Referinţe
	39.680	

* Suprafaţa este determinată in planul de proiecţie Stereo 70.

DETALII LINIARE IMOBIL

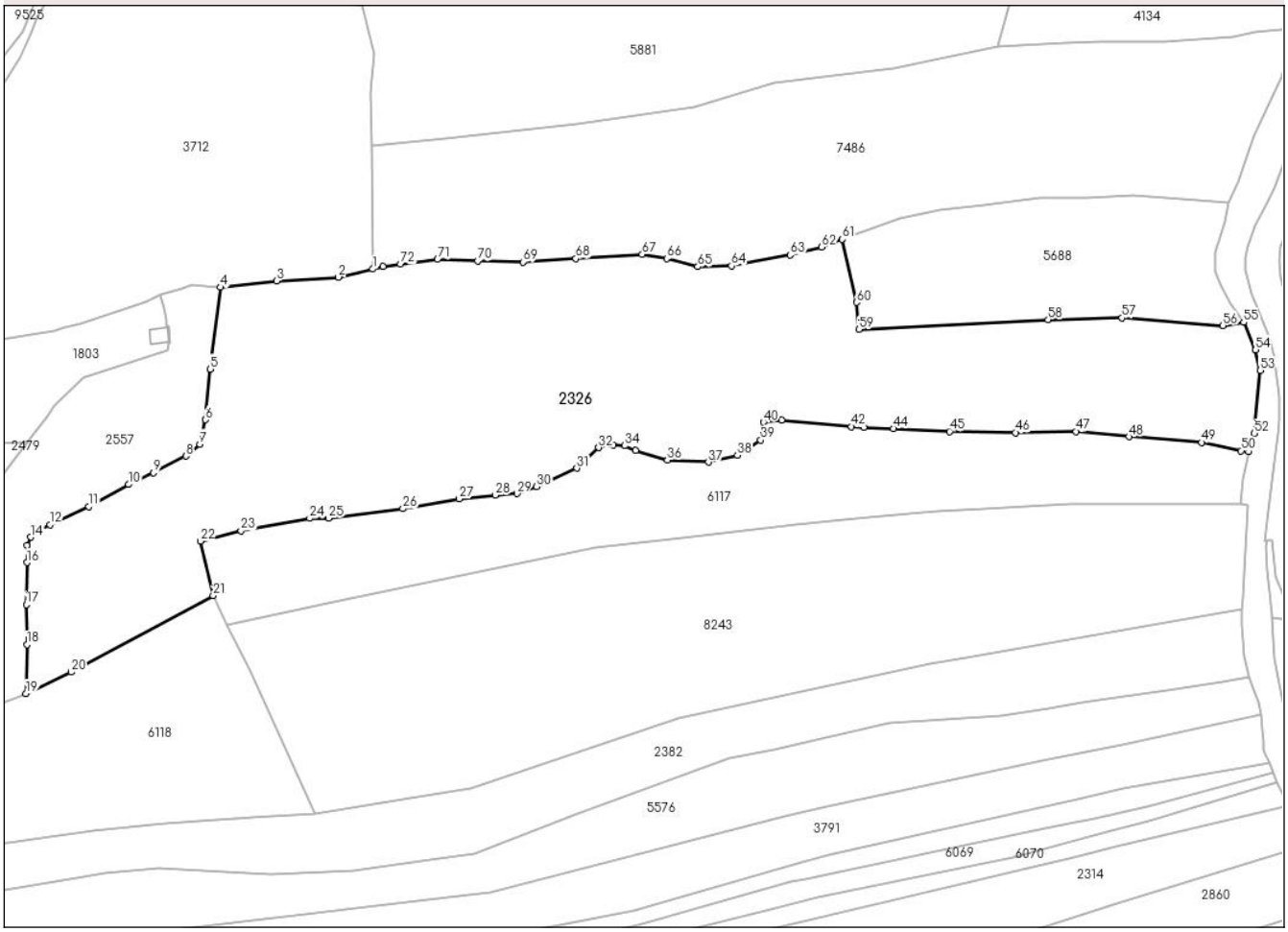

Date referitoare la teren

Crt	Categorie folosință	Intra vilan	Suprafaţa (mp)	Tarla	Parcelă	Nr. topo	Observaţii / Referinţe
1	pasune	NU	39.680	-	-	-	Pasune impadurita

Lungime Segmente

1) Valorile lungimilor segmentelor sunt obţinute din proiecţie în plan.

Punct început	X / Y	Punct sfârşit	X / Y	Lungime segment
1	569.303,878 582.812,037	2	569.288,904 582.808,553	15.374
4	569.238,058 582.804,14	5	569.233,453 582.768,835	35.604
7	569.229,008 582.736,409	8	569.222,996 582.731,228	7.936
10	569.198,164 582.718,964	11	569.181,023 582.709,434	19.612
13	569.159,374 582.698,849	14	569.155,92 582.696,259	4.317
16	569.154,225 582.685,226	17	569.153,969 582.667,062	18.166

Punct început	X / Y	Punct sfârşit	X / Y	Lungime segment
2	569.288,904 582.808,553	3	569.262,234 582.806,922	26.72
5	569.233,453 582.768,835	6	569.231,534 582.746,962	21.957
8	569.222,996 582.731,228	9	569.208,973 582.724,113	15.725
11	569.181,023 582.709,434	12	569.164,234 582.701,599	18.527
14	569.155,92 582.696,259	15	569.154,289 582.692,709	3.907
17	569.153,969 582.667,062	18	569.154,257 582.649,826	17.238

Punct început	X / Y	Punct sfârşit	X / Y	Lungime segment
3	569.262,234 582.806,922	4	569.238,058 582.804,14	24.336
6	569.231,534 582.746,962	7	569.229,008 582.736,409	10.851
9	569.208,973 582.724,113	10	569.198,164 582.718,964	11.973
12	569.164,234 582.701,599	13	569.159,374 582.698,849	5.584
15	569.154,289 582.692,709	16	569.154,225 582.685,226	7.483
18	569.154,257 582.649,826	19	569.153,809 582.628,656	21.175

Document care conține date cu caracter personal, protejat de prevederile Regulamentului (UE) nr. 679/2016 și Legii 190/2018

Punct început	X / Y	Punct sfârşit	X / Y	Lungime segment
19	569.153,809 582.628,656	20	569.173,38 582.637,929	21.657
22	569.229,195 582.694,464	23	569.246,788 582.698,993	18.167
25	569.284,683 582.704,462	26	569.316,822 582.708,491	32.391
28	569.356,828 582.714,343	29	569.366,133 582.715,015	9.329
31	569.392,036 582.725,983	32	569.401,438 582.734,874	12.94
34	569.412,663 582.735,737	35	569.417,556 582.733,658	5.316
37	569.448,927 582.728,638	38	569.461,495 582.731,612	12.915
40	569.472,719 582.745,906	41	569.480,586 582.746,866	7.925
43	569.516,116 582.743,723	44	569.529,004 582.743,082	12.904
46	569.581,799 582.741,397	47	569.607,99 582.741,877	26.195
49	569.662,13 582.737,112	50	569.679,319 582.733,53	17.558
52	569.685,027 582.741,014	53	569.687,586 582.768,26	27.366
55	569.680,403 582.789,037	56	569.671,468 582.787,639	9.044
58	569.595,87 582.790,133	59	569.514,043 582.785,956	81.934
61	569.506,838 582.824,869	62	569.497,951 582.821,504	9.503
64	569.458,904 582.813,446	65	569.444,322 582.813,062	14.587
67	569.420,338 582.818,339	68	569.391,653 582.816,516	28.743
70	569.349,153 582.815,46	71	569.331,788 582.816,228	17.382
73	569.308,284 582.813,062	1	569.303,878 582.812,037	4.524

Punct început	X / Y	Punct sfârşit	X / Y	Lungime segment
20	569.173,38 582.637,929	21	569.234,78 582.670,932	69.708
23	569.246,788 582.698,993	24	569.276,528 582.704,366	30.221
26	569.316,822 582.708,491	27	569.341,19 582.712,808	24.747
29	569.366,133 582.715,015	30	569.374,672 582.717,989	9.042
32	569.401,438 582.734,874	33	569.407,642 582.736,089	6.322
35	569.417,556 582.733,658	36	569.431,179 582.729,501	14.243
38	569.461,495 582.731,612	39	569.471,568 582.738,135	12.001
41	569.480,586 582.746,866	42	569.510,806 582.743,988	30.357
44	569.529,004 582.743,082	45	569.553,21 582.741,877	24.236
47	569.607,99 582.741,877	48	569.630,791 582.739,606	22.914
50	569.679,319 582.733,53	51	569.682,671 582.733,177	3.371
53	569.687,586 582.768,26	54	569.685,539 582.777,15	9.123
56	569.671,468 582.787,639	57	569.627,721 582.790,949	43.872
59	569.514,043 582.785,956	60	569.512,981 582.797,616	11.708
62	569.497,951 582.821,504	63	569.484,328 582.818,147	14.031
65	569.444,322 582.813,062	66	569.430,891 582.816,516	13.868
68	569.391,653 582.816,516	69	569.368,724 582.815,077	22.974
71	569.331,788 582.816,228	72	569.315,889 582.814,086	16.043

Punct început	X / Y	Punct sfârşit	X / Y	Lungime segment
21	569.234,78 582.670,932	22	569.229,195 582.694,464	24.186
24	569.276,528 582.704,366	25	569.284,683 582.704,462	8.156
27	569.341,19 582.712,808	28	569.356,828 582.714,343	15.713
30	569.374,672 582.717,989	31	569.392,036 582.725,983	19.116
33	569.407,642 582.736,089	34	569.412,663 582.735,737	5.033
36	569.431,179 582.729,501	37	569.448,927 582.728,638	17.769
39	569.471,568 582.738,135	40	569.472,719 582.745,906	7.856
42	569.510,806 582.743,988	43	569.516,116 582.743,723	5.317
45	569.553,21 582.741,877	46	569.581,799 582.741,397	28.593
48	569.630,791 582.739,606	49	569.662,13 582.737,112	31.438
51	569.682,671 582.733,177	52	569.685,027 582.741,014	8.183
54	569.685,539 582.777,15	55	569.680,403 582.789,037	12.949
57	569.627,721 582.790,949	58	569.595,87 582.790,133	31.861
60	569.512,981 582.797,616	61	569.506,838 582.824,869	27.937
63	569.484,328 582.818,147	64	569.458,904 582.813,446	25.855
66	569.430,891 582.816,516	67	569.420,338 582.818,339	10.709
69	569.368,724 582.815,077	70	569.349,153 582.815,46	19.575
72	569.315,889 582.814,086	73	569.308,284 582.813,062	7.674

**** Lungimile segmentelor sunt determinate în planul de proiecţie Stereo 70 şi sunt rotunjite la 1 milimetru.**
***** Distanţa dintre puncte este formată din segmente cumulate ce sunt mai mici decât valoarea 1 milimetru.**

Document care conține date cu caracter personal, protejat de prevederile Regulamentului (UE) nr. 679/2016 și Legii 190/2018

DATE DESPRE IMOBILUL NR. 2382

Oficiul de Cadastru şi Publicitate Imobiliară NEAMT
Biroul de Cadastru şi Publicitate Imobiliară Bicaz

A. Partea I. Descrierea imobilului

TEREN Extravilan

Adresa: Jud. Neamt, pct. 'Gusa'

Nr. Crt	Nr cadastral Nr. topografic	Suprafaţa* (mp)	Observaţii / Referinţe
A1		15.541	Sector cadastral:132 Teren neimprejmuit;

B. Partea II. Proprietari şi acte

Inscrieri privitoare la dreptul de proprietate şi alte drepturi reale		Referinţe
2382 / 02/09/2024		
Act Administrativ nr. 5524, din 02/09/2024 emis de Primaria com Damuc;		
B1	Inscrierea posesiei, drept de PROPRIETATE, dobandit prin Lege, cota actuala 1/1, cota initiala 1/1	A1
	1) **GÂRBULEŢ IOAN** 2) **GÂRBULEŢ MARINELA**	

C. Partea III. SARCINI .

Inscrieri privind dezmembramintele dreptului de proprietate, drepturi reale de garanţie şi sarcini	Referinţe
NU SUNT	

Anexa Nr. 1 La Partea I

Teren

Nr cadastral	Suprafaţa (mp)*	Observaţii / Referinţe
	15.541	

* Suprafaţa este determinată in planul de proiecţie Stereo 70.

DETALII LINIARE IMOBIL

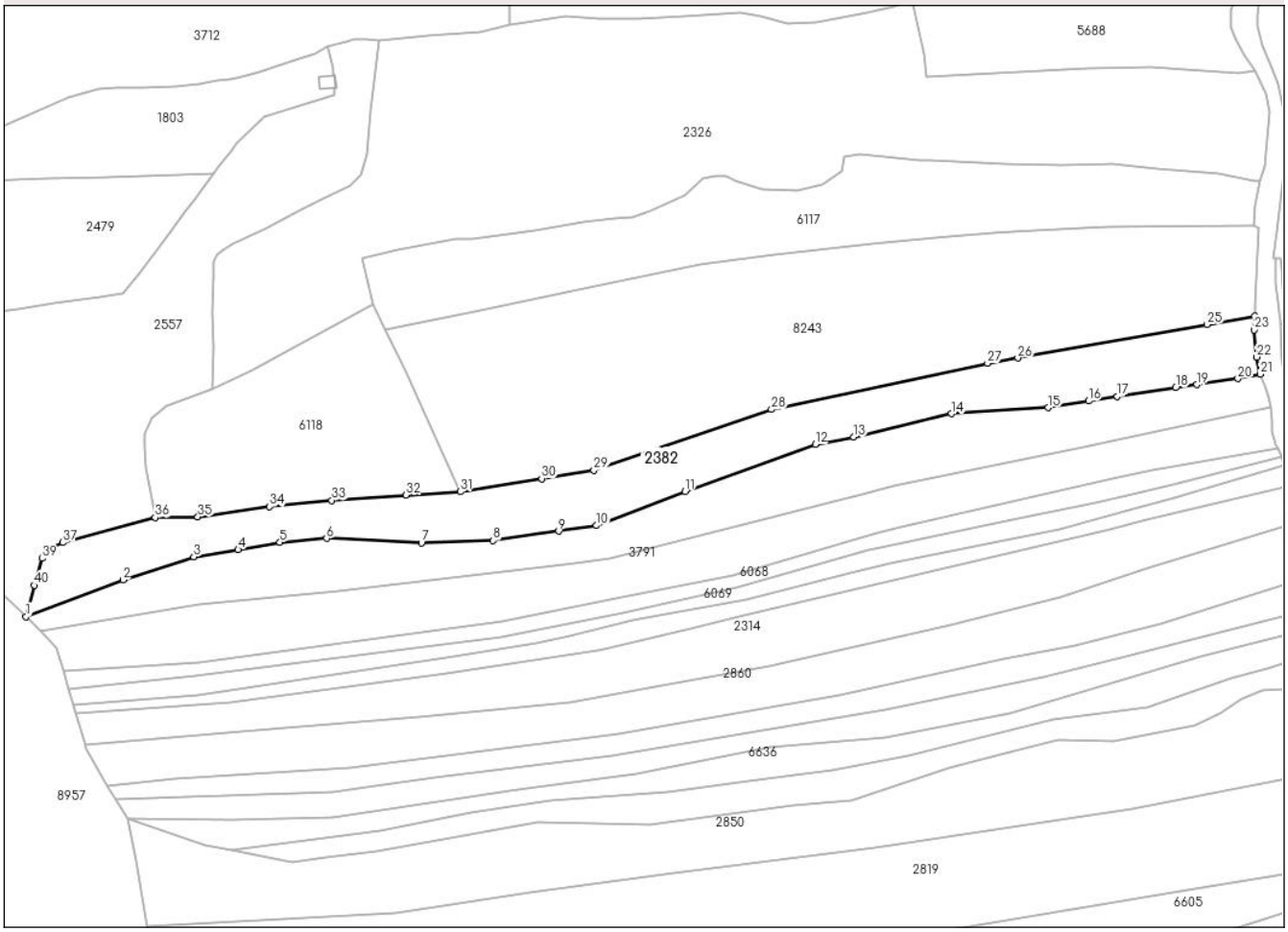

Date referitoare la teren

Crt	Categorie folosință	Intra vilan	Suprafaţa (mp)	Tarla	Parcelă	Nr. topo	Observaţii / Referinţe
1	pasune	NU	847	-	-	-	Pasune impadurita
2	pasune	NU	1.814	-	-	-	
3	pasune	NU	6.574	-	-	-	Pasune impadurita
4	pasune	NU	6.306	-	-	-	

Lungime Segmente

1) Valorile lungimilor segmentelor sunt obţinute din proiecţie în plan.

Punct început	X / Y	Punct sfârşit	X / Y	Lungime segment (** (m)
1	569.059,567 582.513,729	2	569.108,589 582.532,202	52.387
3	569.144,311 582.543,98	4	569.166,702 582.547,474	22.662
5	569.187,799 582.551,228	6	569.211,354 582.553,169	23.635

Punct început	X / Y	Punct sfârşit	X / Y	Lungime segment (** (m)
2	569.108,589 582.532,202	3	569.144,311 582.543,98	37.614
4	569.166,702 582.547,474	5	569.187,799 582.551,228	21.428
6	569.211,354 582.553,169	7	569.259,243 582.550,84	47.946

Document care conține date cu caracter personal, protejat de prevederile Regulamentului (UE) nr. 679/2016 și Legii 190/2018

Punct început	X / Y	Punct sfârşit	X / Y	Lungime segment (** (m)
7	569.259,243 582.550,84	8	569.295,483 582.552,134	36.263
9	569.328,527 582.556,89	10	569.347,642 582.559,641	19.312
11	569.392,36 582.576,79	12	569.458,109 582.600,605	69.929
13	569.477,523 582.604,229	14	569.526,836 582.616,007	50.7
15	569.575,63 582.619,113	16	569.596,039 582.622,439	20.678
17	569.610,576 582.624,808	18	569.640,085 582.629,144	29.826
19	569.650,668 582.630,696	20	569.671,407 582.633,738	20.961
21	569.682,732 582.636,003	22	569.680,855 582.644,65	8.848
23	569.679,697 582.658,372	24	569.679,871 582.665,186	6.816
25	569.655,831 582.660,958	26	569.560,352 582.644,167	96.944
27	569.545,057 582.641,478	28	569.435,953 582.618,233	111.553
29	569.346,278 582.587,554	30	569.319,946 582.583,337	26.668
31	569.278,891 582.576,76	32	569.251,446 582.575,056	27.498
33	569.213,951 582.572,346	34	569.182,529 582.569,244	31.575
35	569.146,345 582.563,999	36	569.124,844 582.563,65	21.504
37	569.078,171 582.551,064	38	569.069,867 582.547,48	9.044
39	569.067,682 582.543,11	40	569.063,837 582.529,475	14.167

Punct început	X / Y	Punct sfârşit	X / Y	Lungime segment (** (m)
8	569.295,483 582.552,134	9	569.328,527 582.556,89	33.385
10	569.347,642 582.559,641	11	569.392,36 582.576,79	47.894
12	569.458,109 582.600,605	13	569.477,523 582.604,229	19.749
14	569.526,836 582.616,007	15	569.575,63 582.619,113	48.893
16	569.596,039 582.622,439	17	569.610,576 582.624,808	14.729
18	569.640,085 582.629,144	19	569.650,668 582.630,696	10.696
20	569.671,407 582.633,738	21	569.682,732 582.636,003	11.549
22	569.680,855 582.644,65	23	569.679,697 582.658,372	13.771
24	569.679,871 582.665,186	25	569.655,831 582.660,958	24.409
26	569.560,352 582.644,167	27	569.545,057 582.641,478	15.53
28	569.435,953 582.618,233	29	569.346,278 582.587,554	94.778
30	569.319,946 582.583,337	31	569.278,891 582.576,76	41.578
32	569.251,446 582.575,056	33	569.213,951 582.572,346	37.593
34	569.182,529 582.569,244	35	569.146,345 582.563,999	36.562
36	569.124,844 582.563,65	37	569.078,171 582.551,064	48.34
38	569.069,867 582.547,48	39	569.067,682 582.543,11	4.886
40	569.063,837 582.529,475	1	569.059,567 582.513,729	16.315

** Lungimile segmentelor sunt determinate în planul de proiecţie Stereo 70 şi sunt rotunjite la 1 milimetru.
*** Distanţa dintre puncte este formată din segmente cumulate ce sunt mai mici decât valoarea 1 milimetru.

Document care conține date cu caracter personal, protejat de prevederile Regulamentului (UE) nr. 679/2016 și Legii 190/2018

DATE DESPRE IMOBILUL NR. 2479

Oficiul de Cadastru şi Publicitate Imobiliară NEAMT
Biroul de Cadastru şi Publicitate Imobiliară Bicaz

A. Partea I. Descrierea imobilului

TEREN Extravilan

Adresa: Jud. Neamt, pct. 'Gusa'

Nr. Crt	Nr cadastral Nr. topografic	Suprafaţa* (mp)	Observaţii / Referinţe
A1		14.341	Sector cadastral:132 Teren neimprejmuit;

B. Partea II. Proprietari şi acte

Inscrieri privitoare la dreptul de proprietate şi alte drepturi reale		Referinţe
2479 / 02/09/2024		
Act Administrativ nr. 5589, din 02/09/2024 emis de Primaria com Damuc;		
B1	Inscrierea posesiei, drept de PROPRIETATE, dobandit prin Lege, cota actuala 1/1, cota initiala 1/1	A1
	1) **TOPLICIAN GAVRIL** 2) **TOPLICIAN ANA**	

C. Partea III. SARCINI .

Inscrieri privind dezmembramintele dreptului de proprietate, drepturi reale de garanţie şi sarcini	Referinţe
NU SUNT	

Document care conține date cu caracter personal, protejat de prevederile Regulamentului (UE) nr. 679/2016 și Legii 190/2018

Anexa Nr. 1 La Partea I

Teren

Nr cadastral	Suprafaţa (mp)*	Observaţii / Referinţe
	14.341	

* Suprafaţa este determinată in planul de proiecţie Stereo 70.

DETALII LINIARE IMOBIL

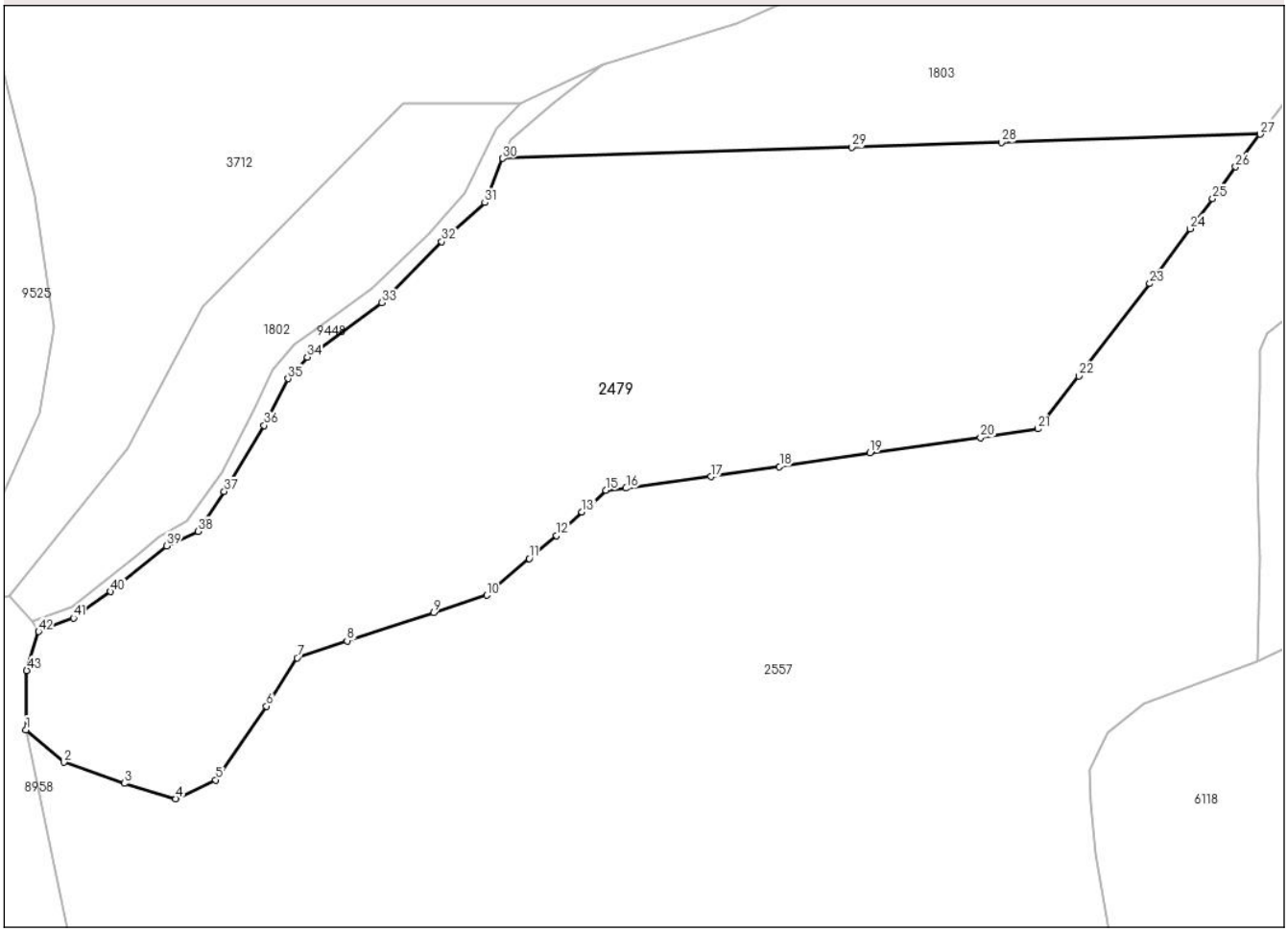

Date referitoare la teren

Crt	Categorie folosință	Intra vilan	Suprafaţa (mp)	Tarla	Parcelă	Nr. topo	Observaţii / Referinţe
1	faneata	NU	2.909	-	-	-	
2	pasune	NU	11.432	-	-	-	Pasune impadurita

Lungime Segmente

1) Valorile lungimilor segmentelor sunt obţinute din proiecţie în plan.

Punct început	X / Y	Punct sfârşit	X / Y	Lungime segment
1	568.899,625 582.614,422	2	568.907,497 582.607,774	10.304
4	568.930,588 582.600,252	5	568.938,81 582.604,101	9.078
7	568.955,604 582.629,291	8	568.965,925 582.632,79	10.898
10	568.994,766 582.642,17	11	569.003,535 582.649,736	11.582
13	569.014,381 582.659,379	14	569.016,174 582.660,648	2.197

Punct început	X / Y	Punct sfârşit	X / Y	Lungime segment
2	568.907,497 582.607,774	3	568.919,917 582.603,401	13.167
5	568.938,81 582.604,101	6	568.949,306 582.619,32	18.487
8	568.965,925 582.632,79	9	568.983,768 582.638,562	18.753
11	569.003,535 582.649,736	12	569.009,176 582.654,503	7.385
14	569.016,174 582.660,648	15	569.019,36 582.663,819	4.495

Punct început	X / Y	Punct sfârşit	X / Y	Lungime segment
3	568.919,917 582.603,401	4	568.930,588 582.600,252	11.126
6	568.949,306 582.619,32	7	568.955,604 582.629,291	11.793
9	568.983,768 582.638,562	10	568.994,766 582.642,17	11.575
12	569.009,176 582.654,503	13	569.014,381 582.659,379	7.132
15	569.019,36 582.663,819	16	569.023,52 582.664,261	4.183

Document care conține date cu caracter personal, protejat de prevederile Regulamentului (UE) nr. 679/2016 și Legii 190/2018

Punct început	X / Y	Punct sfârşit	X / Y	Lungime segment
16	569.023,52 582.664,261	17	569.040,992 582.666,661	17.636
19	569.073,879 582.671,559	20	569.096,664 582.674,708	23.002
22	569.116,978 582.687,39	23	569.131,607 582.706,458	24.033
25	569.144,595 582.723,94	26	569.149,351 582.730,5	8.103
28	569.100,983 582.735,541	29	569.070,142 582.734,564	30.856
31	568.994,351 582.723,142	32	568.985,429 582.715,095	12.015
34	568.957,703 582.691,304	35	568.953,767 582.686,844	5.948
37	568.940,559 582.663,578	38	568.935,137 582.655,356	9.849
40	568.917,119 582.642,936	41	568.909,422 582.637,513	9.416
43	568.899,8 582.626,667	1	568.899,625 582.614,422	12.246

Punct început	X / Y	Punct sfârşit	X / Y	Lungime segment
17	569.040,992 582.666,661	18	569.055,195 582.668,716	14.351
20	569.096,664 582.674,708	21	569.108,538 582.676,479	12.005
23	569.131,607 582.706,458	24	569.139,905 582.717,741	14.006
26	569.149,351 582.730,5	27	569.154,411 582.737,233	8.422
29	569.070,142 582.734,564	30	568.998,055 582.732,28	72.123
32	568.985,429 582.715,095	33	568.973,097 582.702,5	17.627
35	568.953,767 582.686,844	36	568.948,781 582.677,222	10.837
38	568.935,137 582.655,356	39	568.928,664 582.652,382	7.124
41	568.909,422 582.637,513	42	568.902,249 582.634,714	7.7

Punct început	X / Y	Punct sfârşit	X / Y	Lungime segment
18	569.055,195 582.668,716	19	569.073,879 582.671,559	18.899
21	569.108,538 582.676,479	22	569.116,978 582.687,39	13.794
24	569.139,905 582.717,741	25	569.144,595 582.723,94	7.773
27	569.154,411 582.737,233	28	569.100,983 582.735,541	53.455
30	568.998,055 582.732,28	31	568.994,351 582.723,142	9.86
33	568.973,097 582.702,5	34	568.957,703 582.691,304	19.035
36	568.948,781 582.677,222	37	568.940,559 582.663,578	15.93
39	568.928,664 582.652,382	40	568.917,119 582.642,936	14.917
42	568.902,249 582.634,714	43	568.899,8 582.626,667	8.411

** Lungimile segmentelor sunt determinate în planul de proiecţie Stereo 70 şi sunt rotunjite la 1 milimetru.
*** Distanţa dintre puncte este formată din segmente cumulate ce sunt mai mici decât valoarea 1 milimetru.

Document care conține date cu caracter personal, protejat de prevederile Regulamentului (UE) nr. 679/2016 și Legii 190/2018

DATE DESPRE IMOBILUL NR. 2557

Oficiul de Cadastru şi Publicitate Imobiliară NEAMT
Biroul de Cadastru şi Publicitate Imobiliară Bicaz

A. Partea I. Descrierea imobilului

TEREN Extravilan

Adresa: Jud. Neamt, pct. 'Gusa'

Nr. Crt	Nr cadastral Nr. topografic	Suprafaţa* (mp)	Observaţii / Referinţe
A1		29.182	Sector cadastral:132 Teren neimprejmuit;

B. Partea II. Proprietari şi acte

Inscrieri privitoare la dreptul de proprietate şi alte drepturi reale		Referinţe
2557 / 02/09/2024		
Act Administrativ nr. 5590, din 02/09/2024 emis de Primaria com Damuc;		
B1	Inscrierea posesiei, drept de PROPRIETATE, dobandit prin Lege, cota actuala 1/1, cota initiala 1/1	A1
	1) **TOPLICEANU PETRU** 2) **TOPLICEANU MARIA**	

C. Partea III. SARCINI .

Inscrieri privind dezmembramintele dreptului de proprietate, drepturi reale de garanţie şi sarcini	Referinţe
NU SUNT	

Document care conține date cu caracter personal, protejat de prevederile Regulamentului (UE) nr. 679/2016 și Legii 190/2018

Anexa Nr. 1 La Partea I

Teren

Nr cadastral	Suprafaţa (mp)*	Observaţii / Referinţe
	29.182	

* Suprafaţa este determinată in planul de proiecţie Stereo 70.

DETALII LINIARE IMOBIL

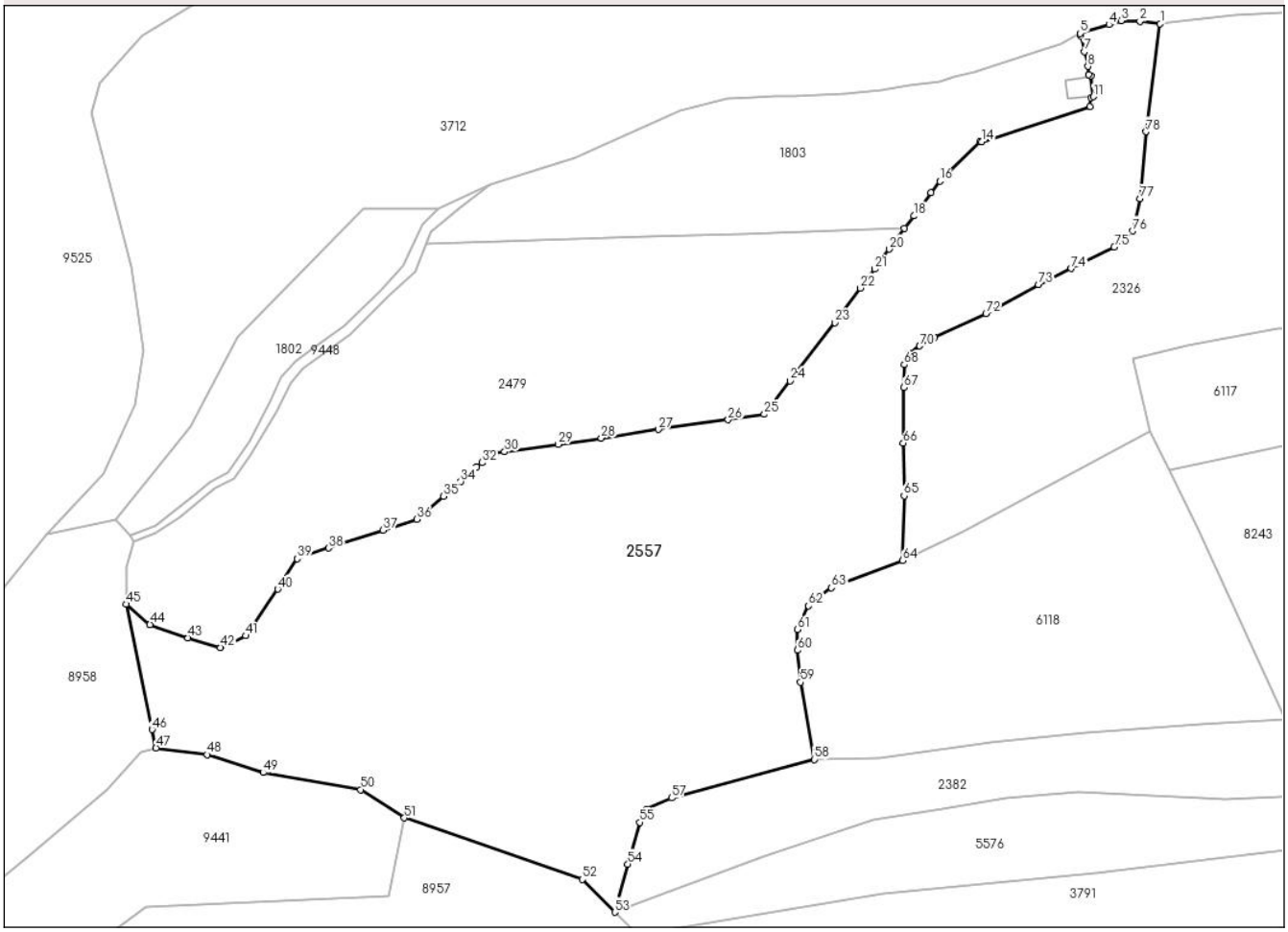

Date referitoare la teren

Crt	Categorie folosință	Intra vilan	Suprafaţa (mp)	Tarla	Parcelă	Nr. topo	Observaţii / Referinţe
1	pasune	NU	797	-	-	-	Pasune impadurita
2	faneata	NU	14.689	-	-	-	
3	pasune	NU	9.073	-	-	-	
4	pasune	NU	4.623	-	-	-	Pasune impadurita

Lungime Segmente

1) Valorile lungimilor segmentelor sunt obţinute din proiecţie în plan.

Punct început	X / Y	Punct sfârşit	X / Y	Lungime segment
1	569.238,058 582.804,14	2	569.231,476 582.804,907	6.627
4	569.221,34 582.803,853	5	569.211,878 582.801,008	9.88
7	569.213,278 582.795,083	8	569.214,426 582.790,228	4.989

Punct început	X / Y	Punct sfârşit	X / Y	Lungime segment
2	569.231,476 582.804,907	3	569.225,302 582.805,14	6.178
5	569.211,878 582.801,008	6	569.211,999 582.800,232	0.785
8	569.214,426 582.790,228	9	569.214,737 582.787,447	2.798

Punct început	X / Y	Punct sfârşit	X / Y	Lungime segment
3	569.225,302 582.805,14	4	569.221,34 582.803,853	4.166
6	569.211,999 582.800,232	7	569.213,278 582.795,083	5.305
9	569.214,737 582.787,447	10	569.215,387 582.787,17	0.707

Document care conține date cu caracter personal, protejat de prevederile Regulamentului (UE) nr. 679/2016 și Legii 190/2018

Punct început	X / Y	Punct sfârşit	X / Y	Lungime segment
10	569.215,387 582.787,17	11	569.216,288 582.780,292	6.937
13	569.215,082 582.777,108	14	569.179,625 582.765,628	37.269
16	569.165,948 582.752,673	17	569.163,127 582.748,835	4.763
19	569.154,411 582.737,233	20	569.149,351 582.730,5	8.422
22	569.139,905 582.717,741	23	569.131,607 582.706,458	14.006
25	569.108,538 582.676,479	26	569.096,664 582.674,708	12.005
28	569.055,195 582.668,716	29	569.040,992 582.666,661	14.351
31	569.019,36 582.663,819	32	569.016,174 582.660,648	4.495
34	569.009,176 582.654,503	35	569.003,535 582.649,736	7.385
37	568.983,768 582.638,562	38	568.965,925 582.632,79	18.753
40	568.949,306 582.619,32	41	568.938,81 582.604,101	18.487
43	568.919,917 582.603,401	44	568.907,497 582.607,774	13.167
46	568.908,186 582.573,435	47	568.909,44 582.567,432	6.133
49	568.944,49 582.559,369	50	568.976,481 582.553,808	32.471
52	569.048,969 582.524,444	53	569.059,567 582.513,729	15.071
55	569.067,682 582.543,11	56	569.069,867 582.547,48	4.886
58	569.124,844 582.563,65	59	569.120,362 582.588,894	25.639
61	569.119,289 582.606,124	62	569.123,012 582.613,887	8.61
64	569.153,809 582.628,656	65	569.154,257 582.649,826	21.175
67	569.154,225 582.685,226	68	569.154,289 582.692,709	7.483
70	569.159,374 582.698,849	71	569.164,234 582.701,599	5.584
73	569.198,164 582.718,964	74	569.208,973 582.724,113	11.973
76	569.229,008 582.736,409	77	569.231,534 582.746,962	10.851

Punct început	X / Y	Punct sfârşit	X / Y	Lungime segment
11	569.216,288 582.780,292	12	569.215,39 582.779,938	0.965
14	569.179,625 582.765,628	15	569.179,101 582.765,497	0.54
17	569.163,127 582.748,835	18	569.157,486 582.741,324	9.393
20	569.149,351 582.730,5	21	569.144,595 582.723,94	8.103
23	569.131,607 582.706,458	24	569.116,978 582.687,39	24.033
26	569.096,664 582.674,708	27	569.073,879 582.671,559	23.002
29	569.040,992 582.666,661	30	569.023,52 582.664,261	17.636
32	569.016,174 582.660,648	33	569.014,381 582.659,379	2.197
35	569.003,535 582.649,736	36	568.994,766 582.642,17	11.582
38	568.965,925 582.632,79	39	568.955,604 582.629,291	10.898
41	568.938,81 582.604,101	42	568.930,588 582.600,252	9.078
44	568.907,497 582.607,774	45	568.899,625 582.614,422	10.304
47	568.909,44 582.567,432	48	568.926,131 582.565,208	16.839
50	568.976,481 582.553,808	51	568.990,723 582.544,558	16.982
53	569.059,567 582.513,729	54	569.063,837 582.529,475	16.315
56	569.069,867 582.547,48	57	569.078,171 582.551,064	9.044
59	569.120,362 582.588,894	60	569.119,415 582.599,371	10.52
62	569.123,012 582.613,887	63	569.130,523 582.619,756	9.532
65	569.154,257 582.649,826	66	569.153,969 582.667,062	17.238
68	569.154,289 582.692,709	69	569.155,92 582.696,259	3.907
71	569.164,234 582.701,599	72	569.181,023 582.709,434	18.527
74	569.208,973 582.724,113	75	569.222,996 582.731,228	15.725
77	569.231,534 582.746,962	78	569.233,453 582.768,835	21.957

Punct început	X / Y	Punct sfârşit	X / Y	Lungime segment
12	569.215,39 582.779,938	13	569.215,082 582.777,108	2.847
15	569.179,101 582.765,497	16	569.165,948 582.752,673	18.37
18	569.157,486 582.741,324	19	569.154,411 582.737,233	5.118
21	569.144,595 582.723,94	22	569.139,905 582.717,741	7.773
24	569.116,978 582.687,39	25	569.108,538 582.676,479	13.794
27	569.073,879 582.671,559	28	569.055,195 582.668,716	18.899
30	569.023,52 582.664,261	31	569.019,36 582.663,819	4.183
33	569.014,381 582.659,379	34	569.009,176 582.654,503	7.132
36	568.994,766 582.642,17	37	568.983,768 582.638,562	11.575
39	568.955,604 582.629,291	40	568.949,306 582.619,32	11.793
42	568.930,588 582.600,252	43	568.919,917 582.603,401	11.126
45	568.899,625 582.614,422	46	568.908,186 582.573,435	41.872
48	568.926,131 582.565,208	49	568.944,49 582.559,369	19.265
51	568.990,723 582.544,558	52	569.048,969 582.524,444	61.621
54	569.063,837 582.529,475	55	569.067,682 582.543,11	14.167
57	569.078,171 582.551,064	58	569.124,844 582.563,65	48.34
60	569.119,415 582.599,371	61	569.119,289 582.606,124	6.754
63	569.130,523 582.619,756	64	569.153,809 582.628,656	24.929
66	569.153,969 582.667,062	67	569.154,225 582.685,226	18.166
69	569.155,92 582.696,259	70	569.159,374 582.698,849	4.317
72	569.181,023 582.709,434	73	569.198,164 582.718,964	19.612
75	569.222,996 582.731,228	76	569.229,008 582.736,409	7.936
78	569.233,453 582.768,835	1	569.238,058 582.804,14	35.604

**** Lungimile segmentelor sunt determinate în planul de proiecţie Stereo 70 şi sunt rotunjite la 1 milimetru.**
***** Distanţa dintre puncte este formată din segmente cumulate ce sunt mai mici decât valoarea 1 milimetru.**

Document care conține date cu caracter personal, protejat de prevederile Regulamentului (UE) nr. 679/2016 și Legii 190/2018

DATE DESPRE IMOBILUL NR. 2596

Oficiul de Cadastru şi Publicitate Imobiliară NEAMT
Biroul de Cadastru şi Publicitate Imobiliară Bicaz

A. Partea I. Descrierea imobilului

TEREN Extravilan

Adresa: Jud. Neamt, pct. 'Damuc'

Nr. Crt	Nr cadastral Nr. topografic	Suprafaţa* (mp)	Observaţii / Referinţe
A1		7.689	Sector cadastral:132 Teren neimprejmuit;

B. Partea II. Proprietari şi acte

Inscrieri privitoare la dreptul de proprietate şi alte drepturi reale		Referinţe
2596 / 02/09/2024		
Act Administrativ nr. 6226, din 23/10/2024 emis de Primaria com Damuc;		
B1	Inscrierea posesiei, drept de PROPRIETATE, dobandit prin Lege, cota actuala 1/1, cota initiala 1/1	A1
	1) **NEIDENTIFICAT NEIDENTIFICAT**, CIF:0000000000000	
Act Normativ nr. 7, din 13/03/1996 emis de Parlamentul României ((art.13));		
B2	Se noteaza mentiunea de proprietar neidentificat	A1

C. Partea III. SARCINI .

Inscrieri privind dezmembramintele dreptului de proprietate, drepturi reale de garanţie şi sarcini	Referinţe
NU SUNT	

Document care conține date cu caracter personal, protejat de prevederile Regulamentului (UE) nr. 679/2016 și Legii 190/2018

Anexa Nr. 1 La Partea I

Teren

Nr cadastral	Suprafaţa (mp)*	Observaţii / Referinţe
	7.689	

* Suprafaţa este determinată in planul de proiecţie Stereo 70.

DETALII LINIARE IMOBIL

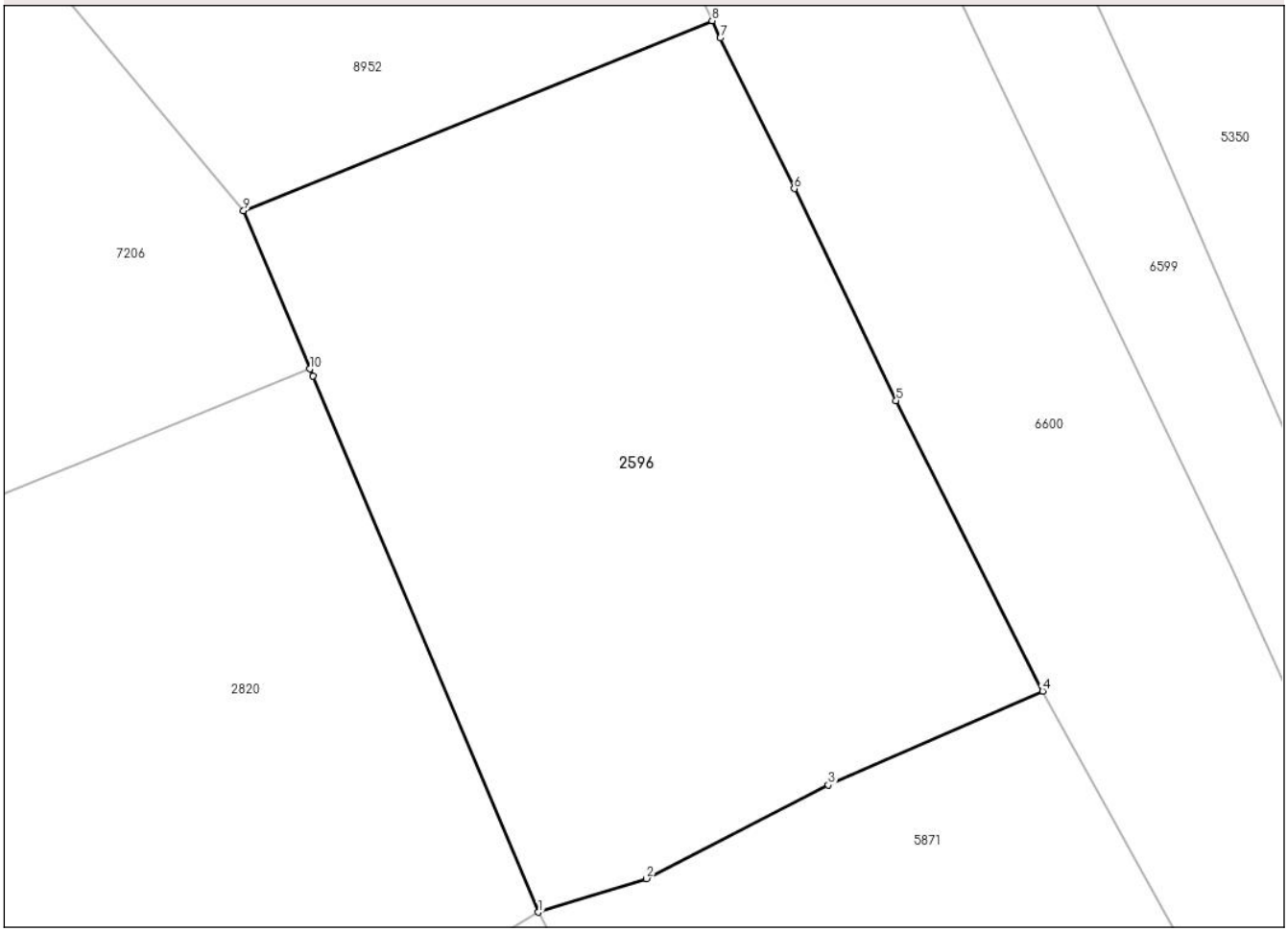

Date referitoare la teren

Crt	Categorie folosință	Intra vilan	Suprafaţa (mp)	Tarla	Parcelă	Nr. topo	Observaţii / Referinţe
1	pasune	NU	7.689	-	-	-	

Lungime Segmente
1) Valorile lungimilor segmentelor sunt obţinute din proiecţie în plan.

Punct început	X / Y	Punct sfârşit	X / Y	Lungime segment (** (m)
1	568.688,13 582.029,147	2	568.703,158 582.033,811	15.735
2	568.703,158 582.033,811	3	568.728,408 582.046,813	28.401
3	568.728,408 582.046,813	4	568.758,181 582.059,815	32.488
4	568.758,181 582.059,815	5	568.737,83 582.100,14	45.169
5	568.737,83 582.100,14	6	568.723,697 582.129,536	32.617

Document care conține date cu caracter personal, protejat de prevederile Regulamentului (UE) nr. 679/2016 și Legii 190/2018

Punct început	X / Y	Punct sfârşit	X / Y	Lungime segment (** (m)
6	568.723,697 582.129,536	7	568.713,427 582.150,453	23.302
7	568.713,427 582.150,453	8	568.712,271 582.152,845	2.657
8	568.712,271 582.152,845	9	568.647,193 582.126,492	70.211
9	568.647,193 582.126,492	10	568.656,431 582.104,526	23.83
10	568.656,431 582.104,526	11	568.656,852 582.103,524	1.087
11	568.656,852 582.103,524	1	568.688,13 582.029,147	80.686

** Lungimile segmentelor sunt determinate în planul de proiecţie Stereo 70 şi sunt rotunjite la 1 milimetru.
*** Distanţa dintre puncte este formată din segmente cumulate ce sunt mai mici decât valoarea 1 milimetru.

Document care conține date cu caracter personal, protejat de prevederile Regulamentului (UE) nr. 679/2016 și Legii 190/2018

DATE DESPRE IMOBILUL NR. 2819

Oficiul de Cadastru şi Publicitate Imobiliară NEAMT
Biroul de Cadastru şi Publicitate Imobiliară Bicaz

A. Partea I. Descrierea imobilului

TEREN Extravilan

Adresa: Jud. Neamt, pct. 'Gusa'

Nr. Crt	Nr cadastral Nr. topografic	Suprafaţa* (mp)	Observaţii / Referinţe
A1		27.922	Sector cadastral:132 Teren neimprejmuit;

B. Partea II. Proprietari şi acte

Inscrieri privitoare la dreptul de proprietate şi alte drepturi reale		Referinţe
2819 / 02/09/2024		
Act Administrativ nr. 5525, din 02/09/2024 emis de Primaria com Damuc;		
B1	Inscrierea posesiei, drept de PROPRIETATE, dobandit prin Lege, cota actuala 1/1, cota initiala 1/1	A1
	1) **BUTUNOI ADRIAN**	

C. Partea III. SARCINI .

Inscrieri privind dezmembramintele dreptului de proprietate, drepturi reale de garanţie şi sarcini	Referinţe
NU SUNT	

Anexa Nr. 1 La Partea I

Teren

Nr cadastral	Suprafaţa (mp)*	Observaţii / Referinţe
	27.922	

* Suprafaţa este determinată in planul de proiecţie Stereo 70.

DETALII LINIARE IMOBIL

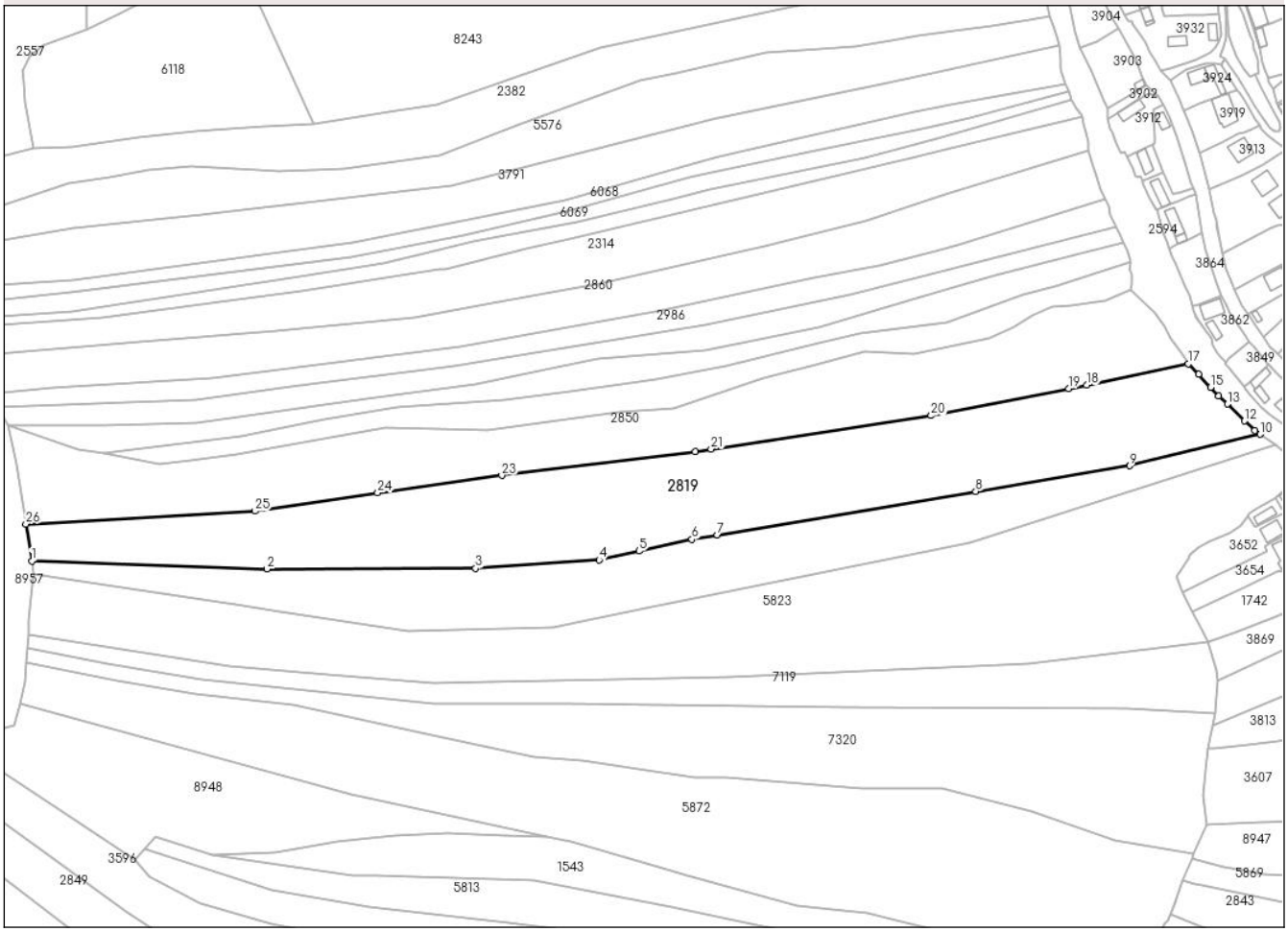

Date referitoare la teren

Crt	Categorie folosință	Intra vilan	Suprafaţa (mp)	Tarla	Parcelă	Nr. topo	Observaţii / Referinţe
1	pasune	NU	13.189	-	-	-	
2	pasune	NU	12.755	-	-	-	Pasune impadurita
3	pasune	NU	1.978	-	-	-	

Lungime Segmente

1) Valorile lungimilor segmentelor sunt obţinute din proiecţie în plan.

Punct început	X / Y	Punct sfârşit	X / Y	Lungime segment (** (m)
1	569.124,069 582.337,063	2	569.253,195 582.332,671	129.201
3	569.367,579 582.332,99	4	569.435,38 582.337,616	67.959
5	569.457,29 582.342,485	6	569.486,35 582.348,943	29.769
7	569.500,281 582.351,29	8	569.642,145 582.375,192	143.863

Punct început	X / Y	Punct sfârşit	X / Y	Lungime segment (** (m)
2	569.253,195 582.332,671	3	569.367,579 582.332,99	114.384
4	569.435,38 582.337,616	5	569.457,29 582.342,485	22.444
6	569.486,35 582.348,943	7	569.500,281 582.351,29	14.127
8	569.642,145 582.375,192	9	569.726,463 582.389,284	85.487

Document care conține date cu caracter personal, protejat de prevederile Regulamentului (UE) nr. 679/2016 și Legii 190/2018

Punct început	X / Y	Punct sfârşit	X / Y	Lungime segment (** (m)
9	569.726,463 582.389,284	10	569.798,253 582.406,514	73.829
11	569.795,291 582.408,581	12	569.789,622 582.413,804	7.708
13	569.780,34 582.423,058	14	569.775,38 582.427,394	6.588
15	569.770,941 582.432,237	16	569.764,431 582.439,408	9.685
17	569.758,759 582.445,083	18	569.703,03 582.433,454	56.929
19	569.693,095 582.431,513	20	569.617,655 582.416,77	76.867
21	569.496,81 582.398,444	22	569.488,047 582.397,115	8.863
23	569.381,971 582.384,003	24	569.313,812 582.374,422	68.829
25	569.246,524 582.364,359	26	569.120,784 582.357,345	125.935

Punct început	X / Y	Punct sfârşit	X / Y	Lungime segment (** (m)
10	569.798,253 582.406,514	11	569.795,291 582.408,581	3.612
12	569.789,622 582.413,804	13	569.780,34 582.423,058	13.107
14	569.775,38 582.427,394	15	569.770,941 582.432,237	6.57
16	569.764,431 582.439,408	17	569.758,759 582.445,083	8.024
18	569.703,03 582.433,454	19	569.693,095 582.431,513	10.123
20	569.617,655 582.416,77	21	569.496,81 582.398,444	122.227
22	569.488,047 582.397,115	23	569.381,971 582.384,003	106.883
24	569.313,812 582.374,422	25	569.246,524 582.364,359	68.036
26	569.120,784 582.357,345	1	569.124,069 582.337,063	20.546

** Lungimile segmentelor sunt determinate în planul de proiecţie Stereo 70 şi sunt rotunjite la 1 milimetru.
*** Distanţa dintre puncte este formată din segmente cumulate ce sunt mai mici decât valoarea 1 milimetru.

Document care conține date cu caracter personal, protejat de prevederile Regulamentului (UE) nr. 679/2016 și Legii 190/2018

DATE DESPRE IMOBILUL NR. 2820

Oficiul de Cadastru şi Publicitate Imobiliară NEAMT
Biroul de Cadastru şi Publicitate Imobiliară Bicaz

A. Partea I. Descrierea imobilului

TEREN Extravilan

Adresa: Jud. Neamt, pct. 'Gusa'

Nr. Crt	Nr cadastral Nr. topografic	Suprafaţa* (mp)	Observaţii / Referinţe
A1		18.975	Sector cadastral:132 Teren neimprejmuit;

B. Partea II. Proprietari şi acte

Inscrieri privitoare la dreptul de proprietate şi alte drepturi reale		Referinţe
2820 / 02/09/2024		
Act Administrativ nr. 5526, din 02/09/2024 emis de Primaria com Damuc;		
B1	Inscrierea posesiei, drept de PROPRIETATE, dobandit prin Lege, cota actuala 1/1, cota initiala 1/1	A1
	1) **MOLDOVAN MANOLE** 2) **MOLDOVAN VERONICA**	

C. Partea III. SARCINI .

Inscrieri privind dezmembramintele dreptului de proprietate, drepturi reale de garanţie şi sarcini	Referinţe
NU SUNT	

Document care conține date cu caracter personal, protejat de prevederile Regulamentului (UE) nr. 679/2016 și Legii 190/2018

Anexa Nr. 1 La Partea I

Teren

Nr cadastral	Suprafaţa (mp)*	Observaţii / Referinţe
	18.975	

* Suprafaţa este determinată in planul de proiecţie Stereo 70.

DETALII LINIARE IMOBIL

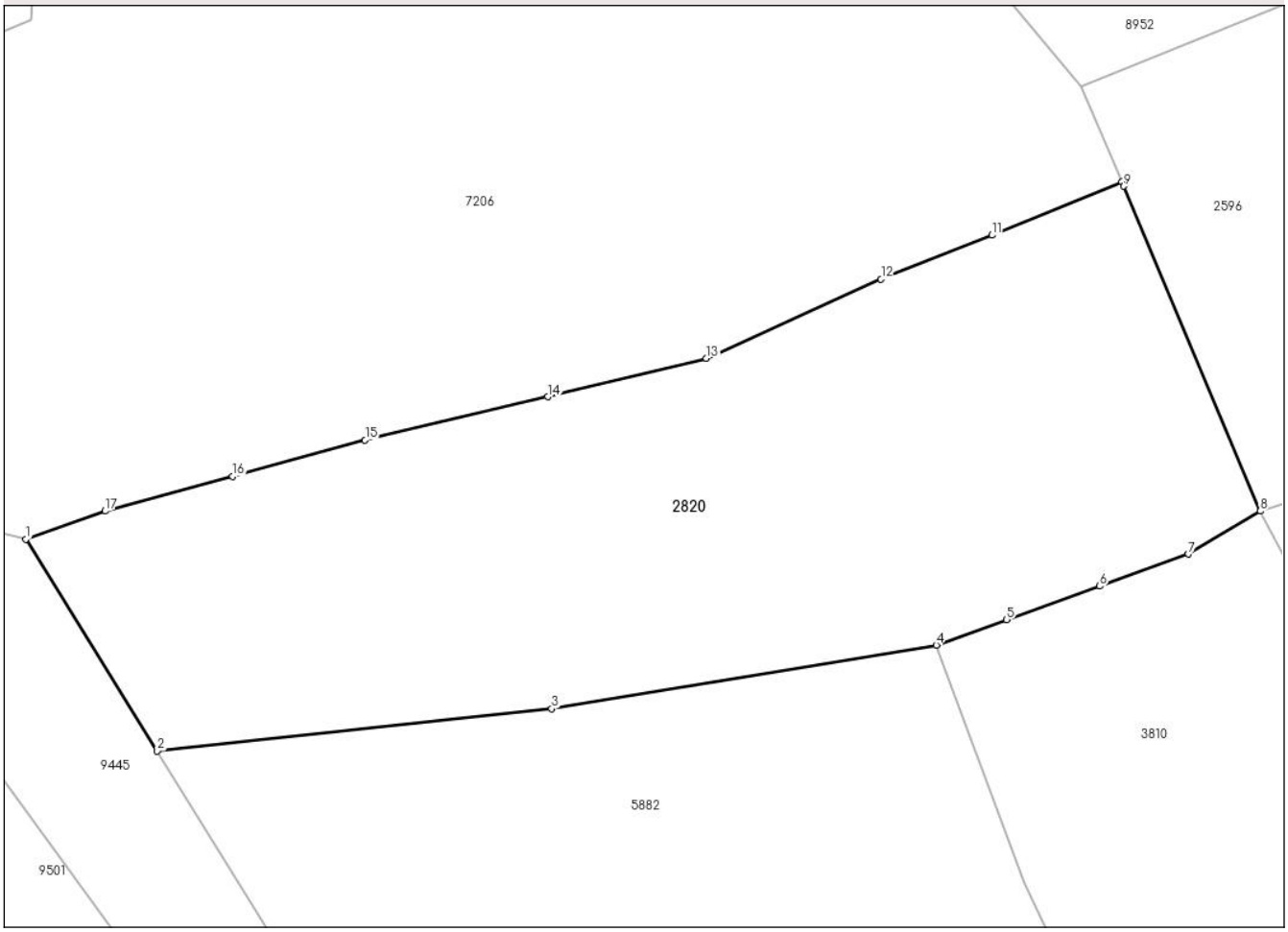

Date referitoare la teren

Crt	Categorie folosință	Intra vilan	Suprafaţa (mp)	Tarla	Parcelă	Nr. topo	Observaţii / Referinţe
1	pasune	NU	18.975	-	-	-	

Lungime Segmente
1) Valorile lungimilor segmentelor sunt obţinute din proiecţie în plan.

Punct început	X / Y	Punct sfârşit	X / Y	Lungime segment (** (m)
1	568.405,214 582.022,737	2	568.435,313 581.974,205	57.108
2	568.435,313 581.974,205	3	568.525,726 581.983,915	90.933
3	568.525,726 581.983,915	4	568.613,841 581.998,443	89.305
4	568.613,841 581.998,443	5	568.630,019 582.004,282	17.199
5	568.630,019 582.004,282	6	568.651,347 582.011,98	22.675

Document care conține date cu caracter personal, protejat de prevederile Regulamentului (UE) nr. 679/2016 și Legii 190/2018

Punct început	X / Y	Punct sfârşit	X / Y	Lungime segment (** (m)
6	568.651,347 582.011,98	7	568.671,673 582.019,316	21.609
7	568.671,673 582.019,316	8	568.688,13 582.029,147	19.17
8	568.688,13 582.029,147	9	568.656,852 582.103,524	80.686
9	568.656,852 582.103,524	10	568.656,431 582.104,526	1.087
10	568.656,431 582.104,526	11	568.626,605 582.092,311	32.23
11	568.626,605 582.092,311	12	568.601,23 582.082,28	27.286
12	568.601,23 582.082,28	13	568.561,205 582.064,105	43.958
13	568.561,205 582.064,105	14	568.524,8 582.055,311	37.452
14	568.524,8 582.055,311	15	568.482,947 582.045,42	43.006
15	568.482,947 582.045,42	16	568.452,572 582.037,08	31.499
16	568.452,572 582.037,08	17	568.423,349 582.029,135	30.284
17	568.423,349 582.029,135	1	568.405,214 582.022,737	19.231

** Lungimile segmentelor sunt determinate în planul de proiecţie Stereo 70 şi sunt rotunjite la 1 milimetru.
*** Distanţa dintre puncte este formată din segmente cumulate ce sunt mai mici decât valoarea 1 milimetru.

Document care conține date cu caracter personal, protejat de prevederile Regulamentului (UE) nr. 679/2016 și Legii 190/2018

DATE DESPRE IMOBILUL NR. 2843

Oficiul de Cadastru şi Publicitate Imobiliară NEAMT
Biroul de Cadastru şi Publicitate Imobiliară Bicaz

A. Partea I. Descrierea imobilului

TEREN Intravilan

Adresa: Loc. Huisurez, Jud. Neamt, pct. 'Huisurez - Gusa'

Nr. Crt	Nr cadastral Nr. topografic	Suprafaţa* (mp)	Observaţii / Referinţe
A1		3.002	Sector cadastral:132 Teren imprejmuit;

B. Partea II. Proprietari şi acte

Inscrieri privitoare la dreptul de proprietate şi alte drepturi reale		Referinţe
2843 / 02/09/2024		
Act Administrativ nr. 5527, din 02/09/2024 emis de Primaria com Damuc;		
B1	Inscrierea posesiei, drept de PROPRIETATE, dobandit prin Lege, cota actuala 1/1, cota initiala 1/1	A1
	1) **SIMON NICOLAIE** 2) **SIMON ROZALIA**	

C. Partea III. SARCINI .

Inscrieri privind dezmembramintele dreptului de proprietate, drepturi reale de garanţie şi sarcini	Referinţe
NU SUNT	

Document care conține date cu caracter personal, protejat de prevederile Regulamentului (UE) nr. 679/2016 și Legii 190/2018

Anexa Nr. 1 La Partea I

Teren

Nr cadastral	Suprafaţa (mp)*	Observaţii / Referinţe
	3.002	

* Suprafaţa este determinată in planul de proiecţie Stereo 70.

DETALII LINIARE IMOBIL

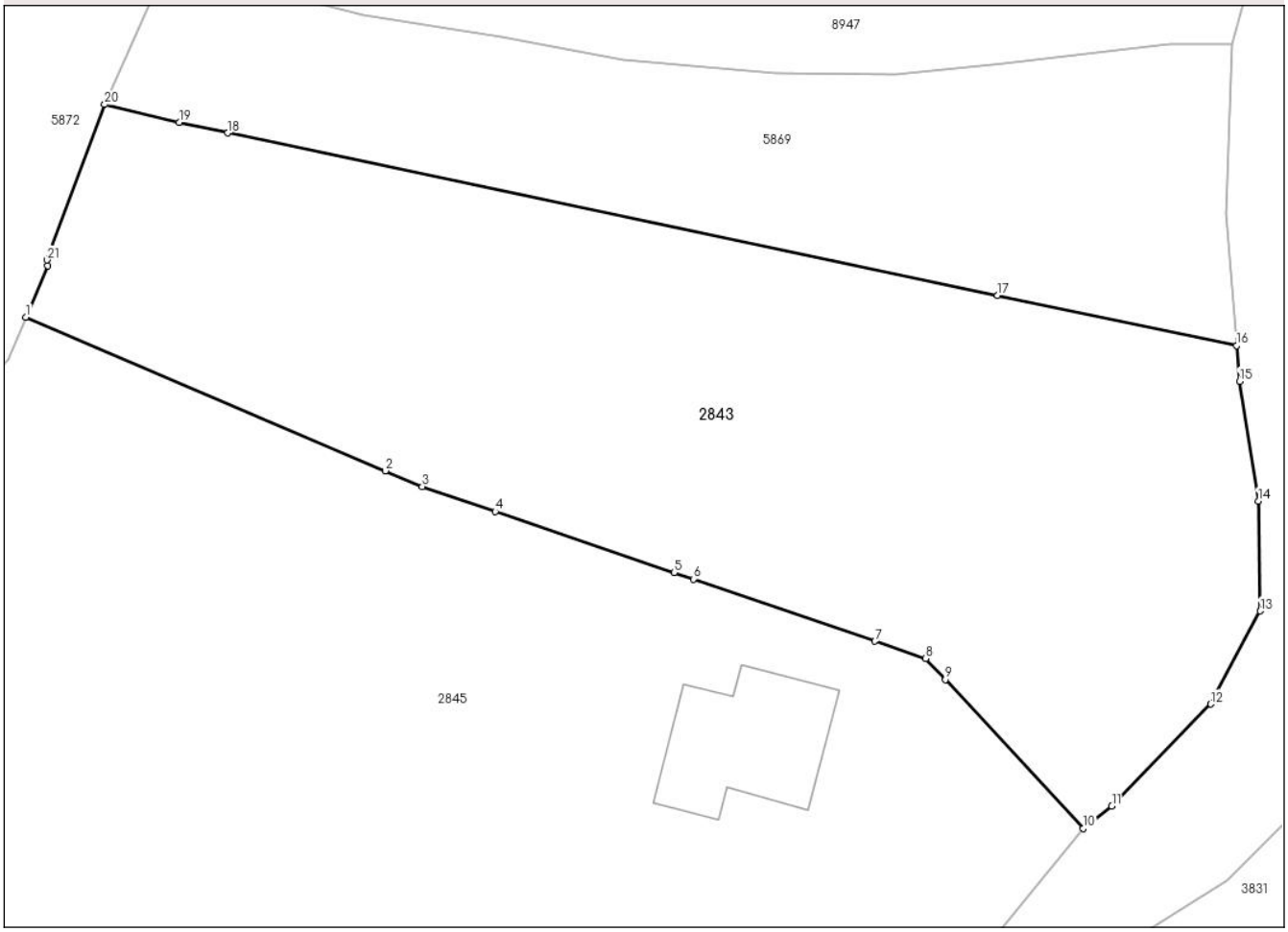

Date referitoare la teren

Crt	Categorie folosință	Intra vilan	Suprafaţa (mp)	Tarla	Parcelă	Nr. topo	Observaţii / Referinţe
1	pasune	DA	814	10	163	-	
2	arabil	DA	457	10	162	-	
3	faneata	DA	1.731	10	162; 165	-	

Lungime Segmente

1) Valorile lungimilor segmentelor sunt obţinute din proiecţie în plan.

Punct început	X / Y	Punct sfârşit	X / Y	Lungime segment (** (m)
1	569.749,175 582.143,669	2	569.779,878 582.130,584	33.375
3	569.783,029 582.129,241	4	569.789,26 582.127,113	6.584
5	569.804,533 582.121,897	6	569.806,17 582.121,338	1.73
7	569.821,681 582.116,04	8	569.826,012 582.114,561	4.577

Punct început	X / Y	Punct sfârşit	X / Y	Lungime segment (** (m)
2	569.779,878 582.130,584	3	569.783,029 582.129,241	3.425
4	569.789,26 582.127,113	5	569.804,533 582.121,897	16.139
6	569.806,17 582.121,338	7	569.821,681 582.116,04	16.391
8	569.826,012 582.114,561	9	569.827,693 582.112,771	2.456

Document care conține date cu caracter personal, protejat de prevederile Regulamentului (UE) nr. 679/2016 și Legii 190/2018

Punct început	X / Y	Punct sfârşit	X / Y	Lungime segment (** (m)
9	569.827,693 582.112,771	10	569.839,465 582.100,075	17.314
11	569.841,913 582.101,975	12	569.850,361 582.110,676	12.127
13	569.854,585 582.118,617	14	569.854,416 582.127,994	9.379
15	569.852,811 582.138,215	16	569.852,559 582.141,25	3.045
17	569.832,147 582.145,551	18	569.766,416 582.159,401	67.174
19	569.762,27 582.160,311	20	569.755,889 582.161,817	6.556
21	569.750,985 582.148,561	22	569.751,018 582.148,07	0.492

Punct început	X / Y	Punct sfârşit	X / Y	Lungime segment (** (m)
10	569.839,465 582.100,075	11	569.841,913 582.101,975	3.099
12	569.850,361 582.110,676	13	569.854,585 582.118,617	8.995
14	569.854,416 582.127,994	15	569.852,811 582.138,215	10.346
16	569.852,559 582.141,25	17	569.832,147 582.145,551	20.86
18	569.766,416 582.159,401	19	569.762,27 582.160,311	4.245
20	569.755,889 582.161,817	21	569.750,985 582.148,561	14.134
22	569.751,018 582.148,07	1	569.749,175 582.143,669	4.771

** Lungimile segmentelor sunt determinate în planul de proiecţie Stereo 70 şi sunt rotunjite la 1 milimetru.
*** Distanţa dintre puncte este formată din segmente cumulate ce sunt mai mici decât valoarea 1 milimetru.

Document care conține date cu caracter personal, protejat de prevederile Regulamentului (UE) nr. 679/2016 și Legii 190/2018

DATE DESPRE IMOBILUL NR. 2845

Oficiul de Cadastru şi Publicitate Imobiliară NEAMT
Biroul de Cadastru şi Publicitate Imobiliară Bicaz

A. Partea I. Descrierea imobilului

TEREN Intravilan

Adresa: Loc. Huisurez, Jud. Neamt, pct. 'Huisurez'

Nr. Crt	Nr cadastral Nr. topografic	Suprafaţa* (mp)	Observaţii / Referinţe
A1		6.281	Sector cadastral:132 Teren neimprejmuit;

Construcţii

Crt	Nr cadastral Nr. topografic	Adresa	Observaţii / Referinţe
A1.1		Loc. Huisurez, Jud. Neamt	Nr. niveluri:1; S. construita la sol:141 mp;
A1.2		Loc. Huisurez, Jud. Neamt	Nr. niveluri:1; S. construita la sol:121 mp;

B. Partea II. Proprietari şi acte

Inscrieri privitoare la dreptul de proprietate şi alte drepturi reale		Referinţe
2845 / 02/09/2024		
Act Administrativ nr. 5528, din 02/09/2024 emis de Primaria com Damuc;		
B1	Inscrierea posesiei, drept de PROPRIETATE, dobandit prin Lege, cota actuala 1/1, cota initiala 1/1	A1
	1) **ȘIMON VIRGINIA**	
Act Administrativ nr. 6226, din 23/10/2024 emis de Primaria com Damuc;		
B2	Intabulare, drept de PROPRIETATE, dobandit prin Lege, cota actuala 1/1, cota initiala 1/1	A1.1, A1.2
	1) **ȘIMON VIRGINIA**	

C. Partea III. SARCINI .

Inscrieri privind dezmembramintele dreptului de proprietate, drepturi reale de garanţie şi sarcini	Referinţe
NU SUNT	

Document care conține date cu caracter personal, protejat de prevederile Regulamentului (UE) nr. 679/2016 și Legii 190/2018

Anexa Nr. 1 La Partea I

Teren

Nr cadastral	Suprafaţa (mp)*	Observaţii / Referinţe
	6.281	

* Suprafaţa este determinată in planul de proiecţie Stereo 70.

DETALII LINIARE IMOBIL

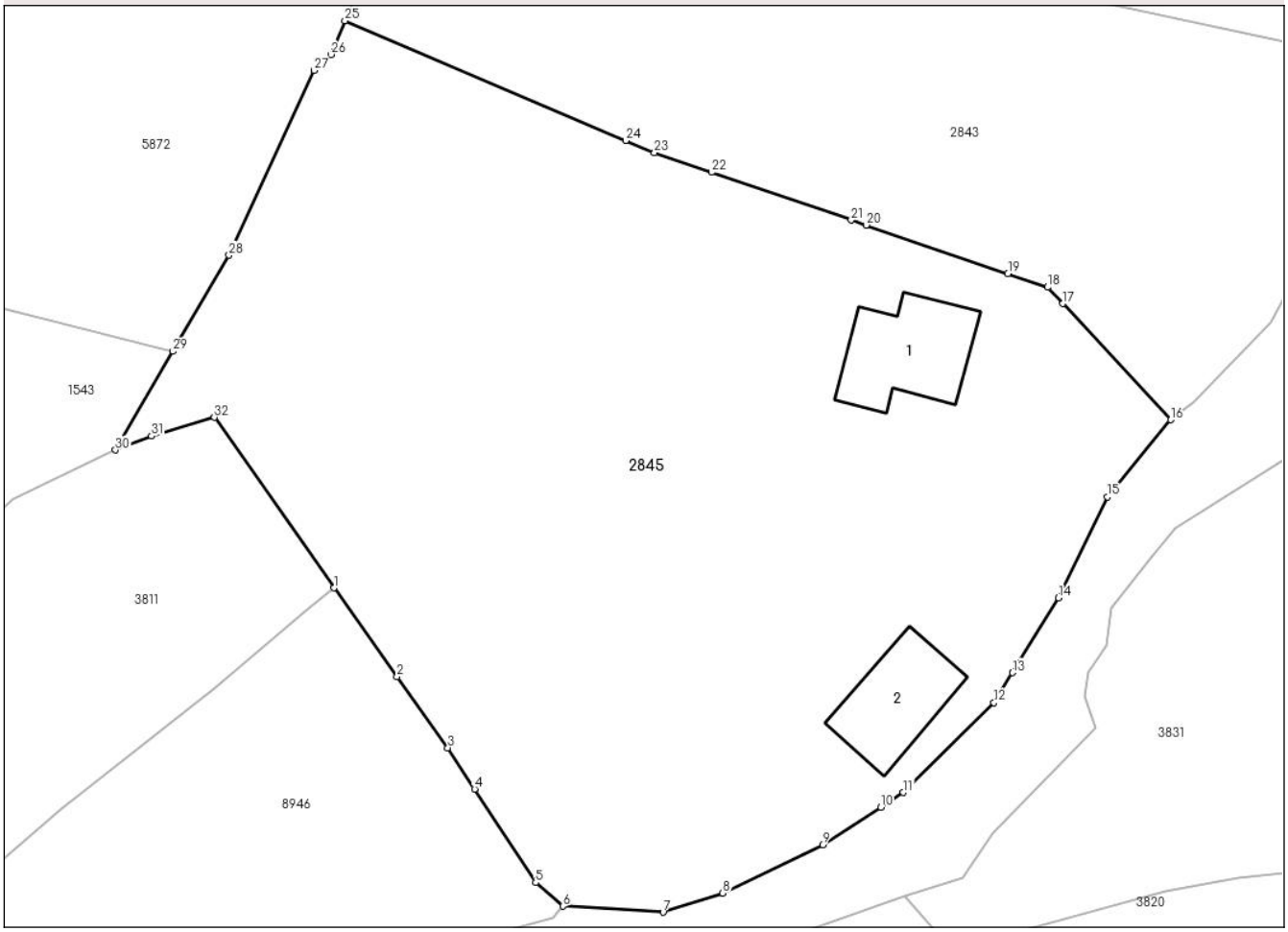

Date referitoare la teren

Crt	Categorie folosință	Intra vilan	Suprafaţa (mp)	Tarla	Parcelă	Nr. topo	Observaţii / Referinţe
1	curti constructii	DA	388	10	164	-	
2	curti constructii	DA	270	10	164	-	
3	pasune	DA	187	10	165	-	
4	faneata	DA	353	10	165	-	
5	arabil	DA	272	10	166	-	
6	faneata	DA	1.571	10	165;166	-	
7	pasune	DA	3.240	10	163;164;165	-	

Date referitoare la construcţii

Crt	Număr	Destinaţie construcţie	Supraf. (mp)	Situaţie juridică	Observaţii / Referinţe
A1.1		constructii de locuinte	141	Cu acte	Nr. niveluri:1; S. construita la sol:141 mp;
A1.2		constructii anexa	121	Cu acte	Nr. niveluri:1; S. construita la sol:121 mp;

Document care conține date cu caracter personal, protejat de prevederile Regulamentului (UE) nr. 679/2016 și Legii 190/2018

Lungime Segmente
1) Valorile lungimilor segmentelor sunt obţinute din proiecţie în plan.

Punct început	X / Y	Punct sfârşit	X / Y	Lungime segment (** (m)
1	569.747,955 582.081,701	2	569.754,89 582.072,007	11.919
3	569.760,438 582.064,252	4	569.763,366 582.059,753	5.368
5	569.770,023 582.049,527	6	569.773,014 582.046,953	3.946
7	569.783,975 582.046,297	8	569.790,48 582.048,387	6.833
9	569.801,41 582.053,662	10	569.807,763 582.057,77	7.565
11	569.810,24 582.059,372	12	569.820,151 582.069,172	13.938
13	569.822,172 582.072,455	14	569.827,21 582.080,638	9.61
15	569.832,537 582.091,656	16	569.839,465 582.100,075	10.903
17	569.827,693 582.112,771	18	569.826,012 582.114,561	2.456
19	569.821,681 582.116,04	20	569.806,17 582.121,338	16.391
21	569.804,533 582.121,897	22	569.789,26 582.127,113	16.139
23	569.783,029 582.129,241	24	569.779,878 582.130,584	3.425
25	569.749,175 582.143,669	26	569.747,632 582.139,984	3.995
27	569.745,814 582.138,226	28	569.736,501 582.118,056	22.216
29	569.730,376 582.107,548	30	569.724,094 582.096,77	12.475
31	569.728,007 582.098,302	32	569.734,899 582.100,342	7.188

Punct început	X / Y	Punct sfârşit	X / Y	Lungime segment (** (m)
2	569.754,89 582.072,007	3	569.760,438 582.064,252	9.535
4	569.763,366 582.059,753	5	569.770,023 582.049,527	12.202
6	569.773,014 582.046,953	7	569.783,975 582.046,297	10.981
8	569.790,48 582.048,387	9	569.801,41 582.053,662	12.136
10	569.807,763 582.057,77	11	569.810,24 582.059,372	2.95
12	569.820,151 582.069,172	13	569.822,172 582.072,455	3.855
14	569.827,21 582.080,638	15	569.832,537 582.091,656	12.238
16	569.839,465 582.100,075	17	569.827,693 582.112,771	17.314
18	569.826,012 582.114,561	19	569.821,681 582.116,04	4.577
20	569.806,17 582.121,338	21	569.804,533 582.121,897	1.73
22	569.789,26 582.127,113	23	569.783,029 582.129,241	6.584
24	569.779,878 582.130,584	25	569.749,175 582.143,669	33.375
26	569.747,632 582.139,984	27	569.745,814 582.138,226	2.529
28	569.736,501 582.118,056	29	569.730,376 582.107,548	12.163
30	569.724,094 582.096,77	31	569.728,007 582.098,302	4.202
32	569.734,899 582.100,342	1	569.747,955 582.081,701	22.758

** Lungimile segmentelor sunt determinate în planul de proiecţie Stereo 70 şi sunt rotunjite la 1 milimetru.
*** Distanţa dintre puncte este formată din segmente cumulate ce sunt mai mici decât valoarea 1 milimetru.

Document care conține date cu caracter personal, protejat de prevederile Regulamentului (UE) nr. 679/2016 și Legii 190/2018

DATE DESPRE IMOBILUL NR. 2848

Oficiul de Cadastru şi Publicitate Imobiliară NEAMT
Biroul de Cadastru şi Publicitate Imobiliară Bicaz

A. Partea I. Descrierea imobilului

TEREN Necunoscut

Adresa: Loc. Huisurez, Jud. Neamt, si extravilan pct. ' Gusa '

Nr. Crt	Nr cadastral Nr. topografic	Suprafaţa* (mp)	Observaţii / Referinţe
A1		8.710	Sector cadastral:132 Teren imprejmuit;

B. Partea II. Proprietari şi acte

Inscrieri privitoare la dreptul de proprietate şi alte drepturi reale		Referinţe
2848 / 02/09/2024		
Act Administrativ nr. 5529, din 02/09/2024 emis de Primaria com Damuc;		
B1	Inscrierea posesiei, drept de PROPRIETATE, dobandit prin Lege, cota actuala 1/1, cota initiala 1/1	A1
	1) **SIMON NICOLAIE** 2) **SIMON ROZALIA**	

C. Partea III. SARCINI .

Inscrieri privind dezmembramintele dreptului de proprietate, drepturi reale de garanţie şi sarcini	Referinţe
NU SUNT	

Document care conține date cu caracter personal, protejat de prevederile Regulamentului (UE) nr. 679/2016 și Legii 190/2018

Anexa Nr. 1 La Partea I

Teren

Nr cadastral	Suprafaţa (mp)*	Observaţii / Referinţe
	8.710	

* Suprafaţa este determinată in planul de proiecţie Stereo 70.

DETALII LINIARE IMOBIL

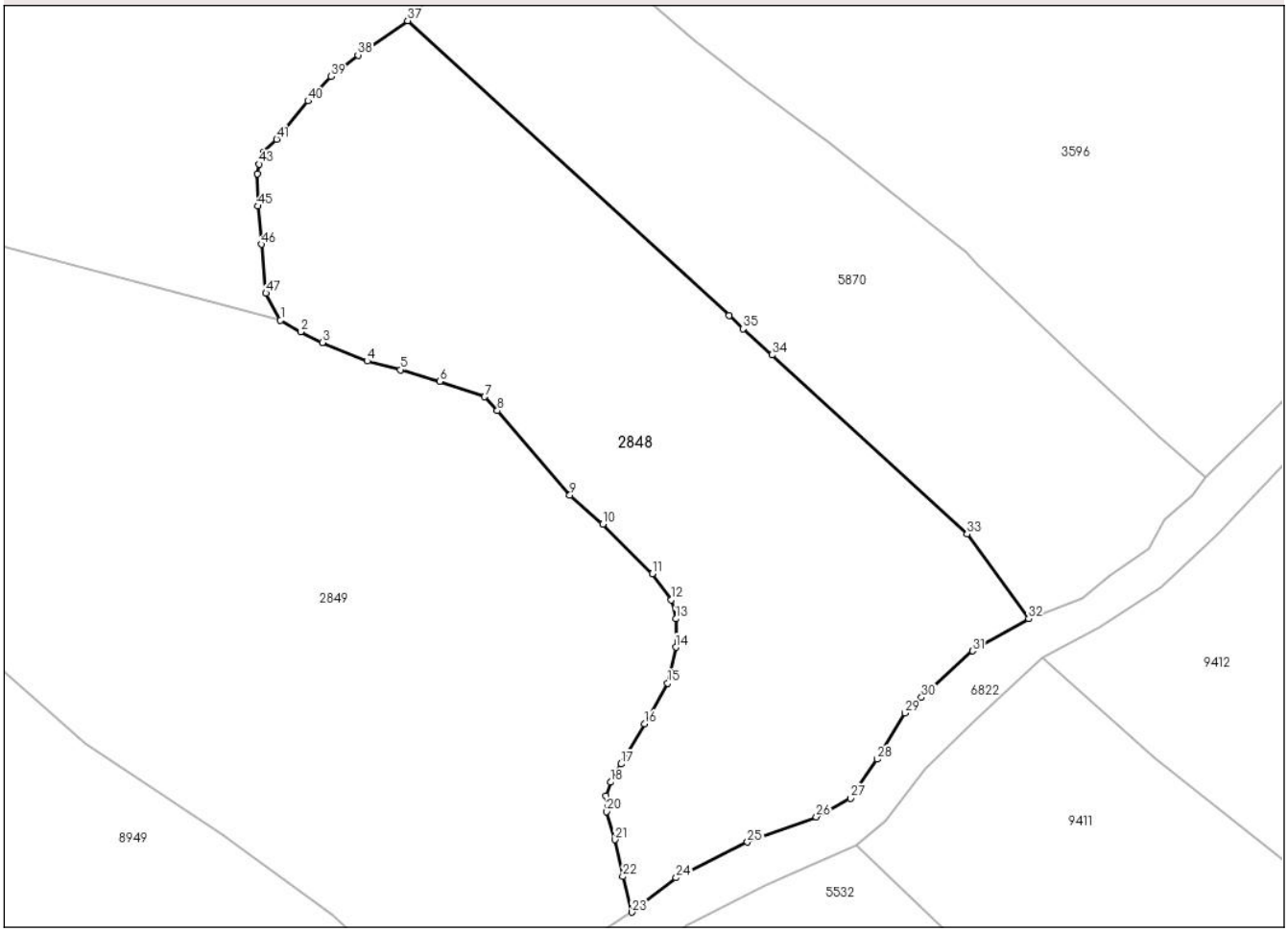

Date referitoare la teren

Crt	Categorie folosință	Intra vilan	Suprafaţa (mp)	Tarla	Parcelă	Nr. topo	Observaţii / Referinţe
1	faneata	DA	1.048	10	170	-	
2	faneata	NU	4.086	-	-	-	Teren extravilan
3	drum	NU	146	-	-	-	Teren extravilan
4	faneata	NU	3.430	-	-	-	Teren extravilan

Lungime Segmente

1) Valorile lungimilor segmentelor sunt obţinute din proiecţie în plan.

Punct început	X / Y	Punct sfârşit	X / Y	Lungime segment
1	569.480,037 581.991,515	2	569.483,776 581.989,39	4.301
4	569.496,122 581.983,949	5	569.502,316 581.982,336	6.401
7	569.517,929 581.977,353	8	569.520,256 581.974,748	3.493

Punct început	X / Y	Punct sfârşit	X / Y	Lungime segment
2	569.483,776 581.989,39	3	569.487,801 581.987,378	4.5
5	569.502,316 581.982,336	6	569.509,601 581.980,172	7.6
8	569.520,256 581.974,748	9	569.533,733 581.959,077	20.669

Punct început	X / Y	Punct sfârşit	X / Y	Lungime segment
3	569.487,801 581.987,378	4	569.496,122 581.983,949	9.0
6	569.509,601 581.980,172	7	569.517,929 581.977,353	8.792
9	569.533,733 581.959,077	10	569.539,826 581.953,74	8.1

Document care conține date cu caracter personal, protejat de prevederile Regulamentului (UE) nr. 679/2016 și Legii 190/2018

Punct început	X / Y	Punct sfârşit	X / Y	Lungime segment
10	569.539,826 581.953,74	11	569.549,046 581.944,575	13.0
13	569.553,369 581.936,203	14	569.553,401 581.930,903	5.3
16	569.547,596 581.916,704	17	569.543,237 581.909,291	8.6
19	569.540,471 581.903,339	20	569.540,568 581.900,44	2.901
22	569.543,562 581.888,417	23	569.545,224 581.881,823	6.8
25	569.566,68 581.894,808	26	569.579,453 581.899,478	13.6
28	569.590,761 581.910,176	29	569.595,887 581.918,762	10.0
31	569.608,431 581.930,235	32	569.618,841 581.936,204	12.0
34	569.571,222 581.985,074	35	569.565,919 581.989,935	7.194
37	569.503,641 582.047,025	38	569.494,432 582.040,65	11.2
40	569.485,18 582.032,15	41	569.479,335 582.025,045	9.2
43	569.476,031 582.020,445	44	569.475,786 582.018,662	1.8
46	569.476,482 582.005,592	47	569.477,333 581.996,532	9.1

Punct început	X / Y	Punct sfârşit	X / Y	Lungime segment
11	569.549,046 581.944,575	12	569.552,559 581.939,711	6.0
14	569.553,401 581.930,903	15	569.551,884 581.924,274	6.8
17	569.543,237 581.909,291	18	569.541,292 581.905,911	3.9
20	569.540,568 581.900,44	21	569.542,101 581.895,262	5.4
23	569.545,224 581.881,823	24	569.553,435 581.888,206	10.4
26	569.579,453 581.899,478	27	569.585,776 581.902,924	7.201
29	569.595,887 581.918,762	30	569.598,958 581.921,627	4.2
32	569.618,841 581.936,204	33	569.607,44 581.951,874	19.379
35	569.565,919 581.989,935	36	569.563,252 581.992,38	3.618
38	569.494,432 582.040,65	39	569.489,409 582.036,684	6.4
41	569.479,335 582.025,045	42	569.476,885 582.022,688	3.4
44	569.475,786 582.018,662	45	569.475,823 582.012,662	6.0
47	569.477,333 581.996,532	1	569.480,037 581.991,515	5.699

Punct început	X / Y	Punct sfârşit	X / Y	Lungime segment
12	569.552,559 581.939,711	13	569.553,369 581.936,203	3.6
15	569.551,884 581.924,274	16	569.547,596 581.916,704	8.7
18	569.541,292 581.905,911	19	569.540,471 581.903,339	2.7
21	569.542,101 581.895,262	22	569.543,562 581.888,417	6.999
24	569.553,435 581.888,206	25	569.566,68 581.894,808	14.799
27	569.585,776 581.902,924	28	569.590,761 581.910,176	8.8
30	569.598,958 581.921,627	31	569.608,431 581.930,235	12.8
33	569.607,44 581.951,874	34	569.571,222 581.985,074	49.132
36	569.563,252 581.992,38	37	569.503,641 582.047,025	80.867
39	569.489,409 582.036,684	40	569.485,18 582.032,15	6.2
42	569.476,885 582.022,688	43	569.476,031 582.020,445	2.4
45	569.475,823 582.012,662	46	569.476,482 582.005,592	7.101

** Lungimile segmentelor sunt determinate în planul de proiecţie Stereo 70 şi sunt rotunjite la 1 milimetru.
*** Distanţa dintre puncte este formată din segmente cumulate ce sunt mai mici decât valoarea 1 milimetru.

Document care conține date cu caracter personal, protejat de prevederile Regulamentului (UE) nr. 679/2016 și Legii 190/2018

DATE DESPRE IMOBILUL NR. 2849

Oficiul de Cadastru şi Publicitate Imobiliară NEAMT
Biroul de Cadastru şi Publicitate Imobiliară Bicaz

A. Partea I. Descrierea imobilului

TEREN Extravilan

Adresa: Jud. Neamt, pct. 'Gusa'

Nr. Crt	Nr cadastral Nr. topografic	Suprafaţa* (mp)	Observaţii / Referinţe
A1		27.820	Sector cadastral:132 Teren neimprejmuit;

B. Partea II. Proprietari şi acte

Inscrieri privitoare la dreptul de proprietate şi alte drepturi reale		Referinţe
2849 / 02/09/2024		
Act Administrativ nr. 5530, din 02/09/2024 emis de Primaria com Damuc;		
B1	Inscrierea posesiei, drept de PROPRIETATE, dobandit prin Lege, cota actuala 1/1, cota initiala 1/1	A1
	1) **SIMON NICOLAIE** 2) **SIMON ROZALIA**	

C. Partea III. SARCINI .

Inscrieri privind dezmembramintele dreptului de proprietate, drepturi reale de garanţie şi sarcini	Referinţe
NU SUNT	

Document care conține date cu caracter personal, protejat de prevederile Regulamentului (UE) nr. 679/2016 și Legii 190/2018

Anexa Nr. 1 La Partea I

Teren

Nr cadastral	Suprafaţa (mp)*	Observaţii / Referinţe
	27.820	

* Suprafaţa este determinată in planul de proiecţie Stereo 70.

DETALII LINIARE IMOBIL

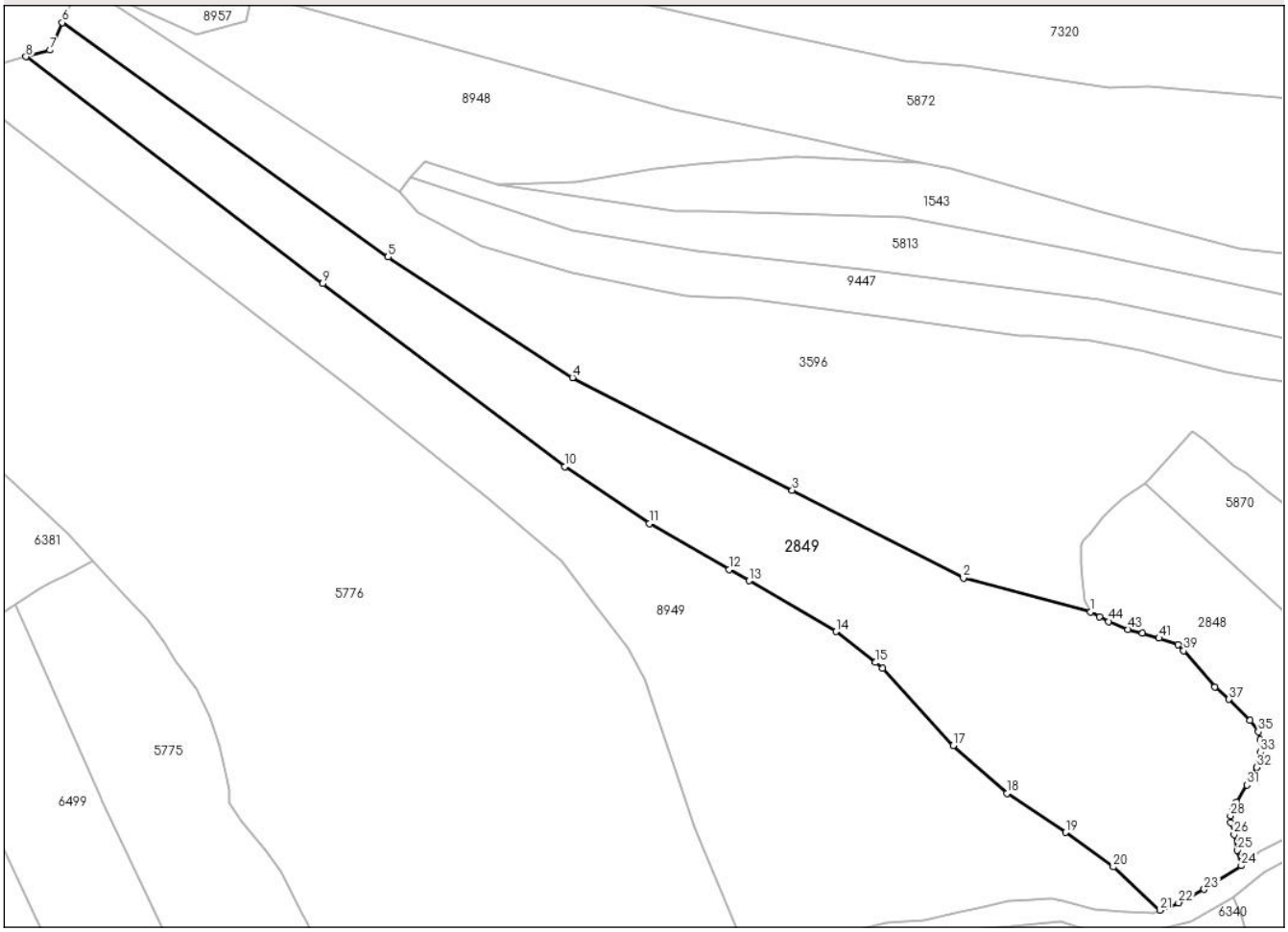

Date referitoare la teren

Crt	Categorie folosință	Intra vilan	Suprafaţa (mp)	Tarla	Parcelă	Nr. topo	Observaţii / Referinţe
1	pasune	NU	10.929	-	-	-	
2	drum	NU	407	-	-	-	
3	pasune	NU	5.445	-	-	-	
4	pasune	NU	11.039	-	-	-	Pasune impadurita

Lungime Segmente

1) Valorile lungimilor segmentelor sunt obţinute din proiecţie în plan.

Punct început	X / Y	Punct sfârşit	X / Y	Lungime segment
1	569.480,037 581.991,515	2	569.424,938 582.006,111	57.0
4	569.255,864 582.092,794	5	569.176,044 582.144,872	95.307
7	569.029,677 582.234,279	8	569.019,345 582.231,413	10.722

Punct început	X / Y	Punct sfârşit	X / Y	Lungime segment
2	569.424,938 582.006,111	3	569.350,93 582.044,054	83.168
5	569.176,044 582.144,872	6	569.035,024 582.246,151	173.62
8	569.019,345 582.231,413	9	569.147,798 582.133,385	161.585

Punct început	X / Y	Punct sfârşit	X / Y	Lungime segment
3	569.350,93 582.044,054	4	569.255,864 582.092,794	106.832
6	569.035,024 582.246,151	7	569.029,677 582.234,279	13.021
9	569.147,798 582.133,385	10	569.252,548 582.054,315	131.243

Document care conține date cu caracter personal, protejat de prevederile Regulamentului (UE) nr. 679/2016 și Legii 190/2018

Punct început	X / Y	Punct sfârşit	X / Y	Lungime segment
10	569.252,548 582.054,315	11	569.289,041 582.029,648	44.048
13	569.332,293 582.004,981	14	569.369,8 581.983,018	43.464
16	569.390,116 581.967,217	17	569.420,486 581.933,684	45.242
19	569.469,144 581.896,177	20	569.489,756 581.881,309	25.415
22	569.518,026 581.865,787	23	569.529,186 581.871,636	12.6
25	569.543,562 581.888,417	26	569.542,101 581.895,262	6.999
28	569.540,471 581.903,339	29	569.541,292 581.905,911	2.7
31	569.547,596 581.916,704	32	569.551,884 581.924,274	8.7
34	569.553,369 581.936,203	35	569.552,559 581.939,711	3.6
37	569.539,826 581.953,74	38	569.533,733 581.959,077	8.1
40	569.517,929 581.977,353	41	569.509,601 581.980,172	8.792
43	569.496,122 581.983,949	44	569.487,801 581.987,378	9.0

Punct început	X / Y	Punct sfârşit	X / Y	Lungime segment
11	569.289,041 582.029,648	12	569.323,703 582.009,88	39.903
14	569.369,8 581.983,018	15	569.386,982 581.969,654	21.767
17	569.420,486 581.933,684	18	569.443,801 581.913,072	31.12
20	569.489,756 581.881,309	21	569.509,887 581.862,578	27.497
23	569.529,186 581.871,636	24	569.545,224 581.881,823	19.0
26	569.542,101 581.895,262	27	569.540,568 581.900,44	5.4
29	569.541,292 581.905,911	30	569.543,237 581.909,291	3.9
32	569.551,884 581.924,274	33	569.553,401 581.930,903	6.8
35	569.552,559 581.939,711	36	569.549,046 581.944,575	6.0
38	569.533,733 581.959,077	39	569.520,256 581.974,748	20.669
41	569.509,601 581.980,172	42	569.502,316 581.982,336	7.6
44	569.487,801 581.987,378	45	569.483,776 581.989,39	4.5

Punct început	X / Y	Punct sfârşit	X / Y	Lungime segment
12	569.323,703 582.009,88	13	569.332,293 582.004,981	9.889
15	569.386,982 581.969,654	16	569.390,116 581.967,217	3.97
18	569.443,801 581.913,072	19	569.469,144 581.896,177	30.458
21	569.509,887 581.862,578	22	569.518,026 581.865,787	8.749
24	569.545,224 581.881,823	25	569.543,562 581.888,417	6.8
27	569.540,568 581.900,44	28	569.540,471 581.903,339	2.901
30	569.543,237 581.909,291	31	569.547,596 581.916,704	8.6
33	569.553,401 581.930,903	34	569.553,369 581.936,203	5.3
36	569.549,046 581.944,575	37	569.539,826 581.953,74	13.0
39	569.520,256 581.974,748	40	569.517,929 581.977,353	3.493
42	569.502,316 581.982,336	43	569.496,122 581.983,949	6.401
45	569.483,776 581.989,39	1	569.480,037 581.991,515	4.301

**** Lungimile segmentelor sunt determinate în planul de proiecţie Stereo 70 şi sunt rotunjite la 1 milimetru.**
***** Distanţa dintre puncte este formată din segmente cumulate ce sunt mai mici decât valoarea 1 milimetru.**

Document care conține date cu caracter personal, protejat de prevederile Regulamentului (UE) nr. 679/2016 și Legii 190/2018

DATE DESPRE IMOBILUL NR. 2850

Oficiul de Cadastru şi Publicitate Imobiliară NEAMT
Biroul de Cadastru şi Publicitate Imobiliară Bicaz

A. Partea I. Descrierea imobilului

TEREN Extravilan

Adresa: Jud. Neamt, pct. 'Gusa'

Nr. Crt	Nr cadastral Nr. topografic	Suprafaţa* (mp)	Observaţii / Referinţe
A1		21.770	Sector cadastral:132 Teren neimprejmuit;

B. Partea II. Proprietari şi acte

Inscrieri privitoare la dreptul de proprietate şi alte drepturi reale		Referinţe
2850 / 02/09/2024		
Act Administrativ nr. 5531, din 02/09/2024 emis de Primaria com Damuc;		
B1	Inscrierea posesiei, drept de PROPRIETATE, dobandit prin Lege, cota actuala 1/1, cota initiala 1/1	A1
	1) **SIMON NICOLAIE** 2) **SIMON ROZALIA**	

C. Partea III. SARCINI .

Inscrieri privind dezmembramintele dreptului de proprietate, drepturi reale de garanţie şi sarcini	Referinţe
NU SUNT	

Document care conține date cu caracter personal, protejat de prevederile Regulamentului (UE) nr. 679/2016 și Legii 190/2018

Anexa Nr. 1 La Partea I

Teren

Nr cadastral	Suprafaţa (mp)*	Observaţii / Referinţe
	21.770	

* Suprafaţa este determinată in planul de proiecţie Stereo 70.

DETALII LINIARE IMOBIL

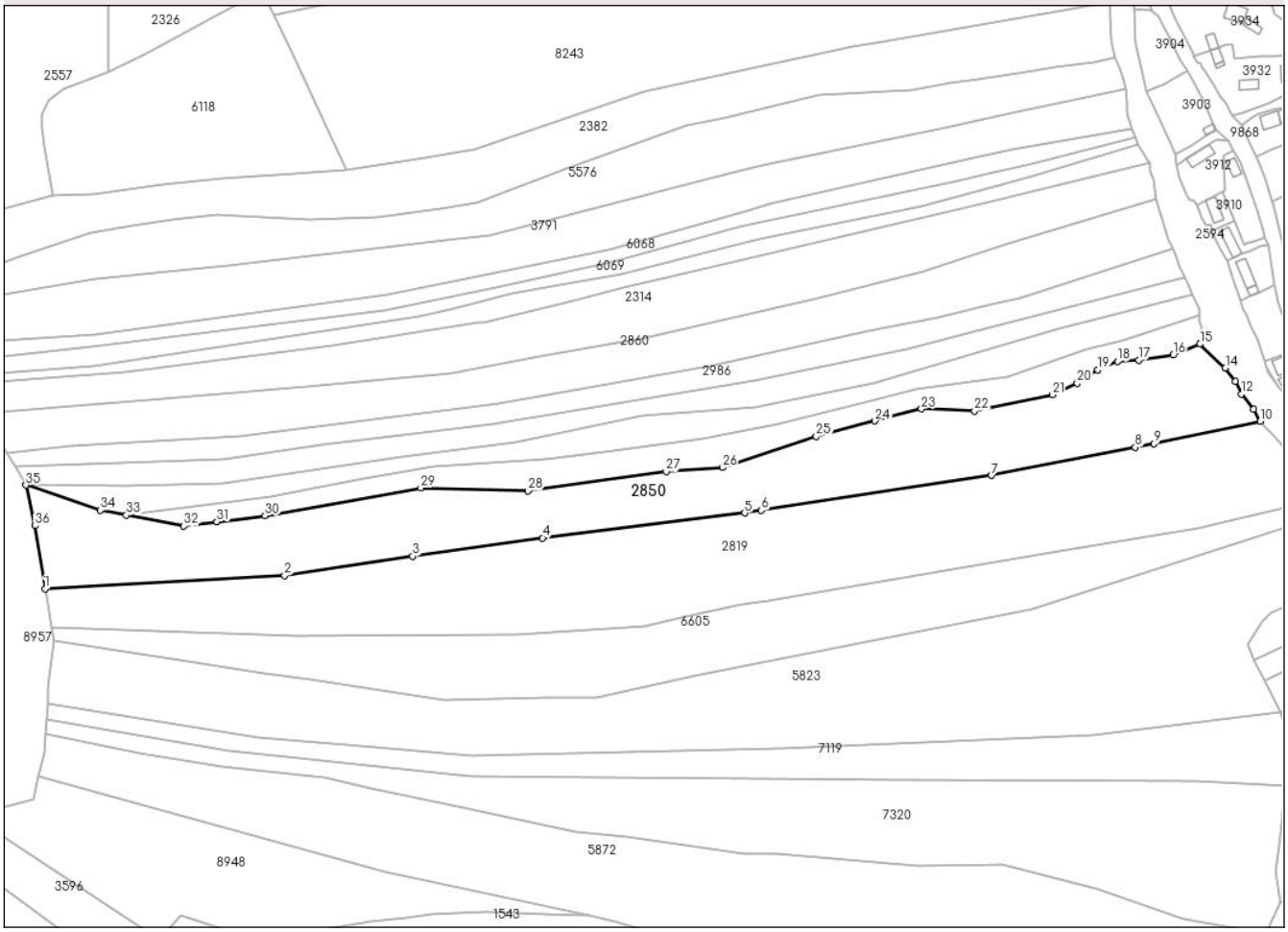

Date referitoare la teren

Crt	Categorie folosință	Intra vilan	Suprafaţa (mp)	Tarla	Parcelă	Nr. topo	Observaţii / Referinţe
1	pasune	NU	4.009	-	-	-	
2	pasune	NU	17.761	-	-	-	Pasune impadurita

Lungime Segmente

1) Valorile lungimilor segmentelor sunt obţinute din proiecţie în plan.

Punct început	X / Y	Punct sfârşit	X / Y	Lungime segment (** (m)
1	569.120,784 582.357,345	2	569.246,524 582.364,359	125.935
3	569.313,812 582.374,422	4	569.381,971 582.384,003	68.829
5	569.488,047 582.397,115	6	569.496,81 582.398,444	8.863
7	569.617,655 582.416,77	8	569.693,095 582.431,513	76.867

Punct început	X / Y	Punct sfârşit	X / Y	Lungime segment (** (m)
2	569.246,524 582.364,359	3	569.313,812 582.374,422	68.036
4	569.381,971 582.384,003	5	569.488,047 582.397,115	106.883
6	569.496,81 582.398,444	7	569.617,655 582.416,77	122.227
8	569.693,095 582.431,513	9	569.703,03 582.433,454	10.123

Document care conține date cu caracter personal, protejat de prevederile Regulamentului (UE) nr. 679/2016 și Legii 190/2018

Punct început	X / Y	Punct sfârşit	X / Y	Lungime segment (** (m)
9	569.703,03 582.433,454	10	569.758,759 582.445,083	56.929
11	569.755,209 582.451,436	12	569.748,811 582.459,525	10.313
13	569.745,643 582.466,033	14	569.740,461 582.473,186	8.833
15	569.727,19 582.485,608	16	569.713,05 582.479,881	15.256
17	569.694,93 582.477,292	18	569.683,8 582.476,515	11.157
19	569.673,575 582.472,05	20	569.662,638 582.465,191	12.91
21	569.649,695 582.459,043	22	569.608,731 582.450,63	41.819
23	569.580,904 582.451,665	24	569.556,528 582.445,314	25.19
25	569.525,768 582.437,299	26	569.476,326 582.420,861	52.103
27	569.446,817 582.418,791	28	569.374,337 582.408,695	73.18
29	569.318,036 582.410,248	30	569.236,366 582.395,623	82.969
31	569.210,999 582.392,517	32	569.193,655 582.390,187	17.5
33	569.163,403 582.395,898	34	569.149,779 582.398,47	13.865
35	569.110,713 582.411,7	36	569.115,429 582.390,405	21.811

Punct început	X / Y	Punct sfârşit	X / Y	Lungime segment (** (m)
10	569.758,759 582.445,083	11	569.755,209 582.451,436	7.278
12	569.748,811 582.459,525	13	569.745,643 582.466,033	7.238
14	569.740,461 582.473,186	15	569.727,19 582.485,608	18.178
16	569.713,05 582.479,881	17	569.694,93 582.477,292	18.304
18	569.683,8 582.476,515	19	569.673,575 582.472,05	11.157
20	569.662,638 582.465,191	21	569.649,695 582.459,043	14.329
22	569.608,731 582.450,63	23	569.580,904 582.451,665	27.846
24	569.556,528 582.445,314	25	569.525,768 582.437,299	31.787
26	569.476,326 582.420,861	27	569.446,817 582.418,791	29.582
28	569.374,337 582.408,695	29	569.318,036 582.410,248	56.322
30	569.236,366 582.395,623	31	569.210,999 582.392,517	25.556
32	569.193,655 582.390,187	33	569.163,403 582.395,898	30.786
34	569.149,779 582.398,47	35	569.110,713 582.411,7	41.245
36	569.115,429 582.390,405	1	569.120,784 582.357,345	33.491

**** Lungimile segmentelor sunt determinate în planul de proiecţie Stereo 70 şi sunt rotunjite la 1 milimetru.**
***** Distanţa dintre puncte este formată din segmente cumulate ce sunt mai mici decât valoarea 1 milimetru.**

Document care conține date cu caracter personal, protejat de prevederile Regulamentului (UE) nr. 679/2016 și Legii 190/2018

DATE DESPRE IMOBILUL NR. 2860

Oficiul de Cadastru şi Publicitate Imobiliară NEAMT
Biroul de Cadastru şi Publicitate Imobiliară Bicaz

A. Partea I. Descrierea imobilului

TEREN Extravilan

Adresa: Jud. Neamt, pct. 'Gusa'

Nr. Crt	Nr cadastral Nr. topografic	Suprafaţa* (mp)	Observaţii / Referinţe
A1		14.235	Sector cadastral:132 Teren neimprejmuit;

B. Partea II. Proprietari şi acte

Inscrieri privitoare la dreptul de proprietate şi alte drepturi reale		Referinţe
2860 / 02/09/2024		
Act Administrativ nr. 5532, din 02/09/2024 emis de Primaria com Damuc;		
B1	Inscrierea posesiei, drept de PROPRIETATE, dobandit prin Lege, cota actuala 1/1, cota initiala 1/1	A1
	1) **DANDU VICTOR** 2) **DANDU ROZALIA**	

C. Partea III. SARCINI .

Inscrieri privind dezmembramintele dreptului de proprietate, drepturi reale de garanţie şi sarcini	Referinţe
NU SUNT	

Document care conține date cu caracter personal, protejat de prevederile Regulamentului (UE) nr. 679/2016 și Legii 190/2018

Anexa Nr. 1 La Partea I

Teren

Nr cadastral	Suprafaţa (mp)*	Observaţii / Referinţe
	14.235	

* Suprafaţa este determinată in planul de proiecţie Stereo 70.

DETALII LINIARE IMOBIL

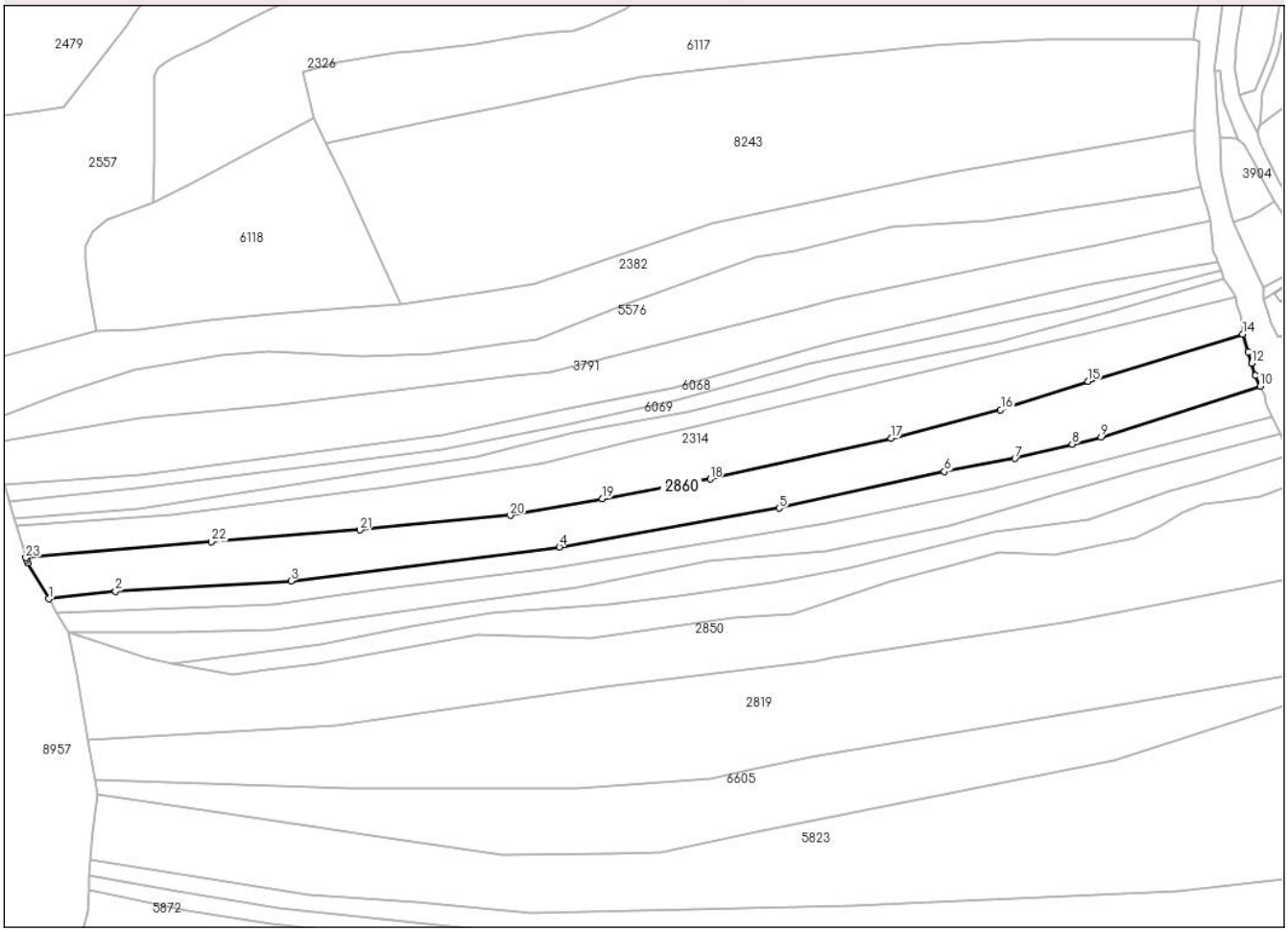

Date referitoare la teren

Crt	Categorie folosință	Intra vilan	Suprafaţa (mp)	Tarla	Parcelă	Nr. topo	Observaţii / Referinţe
1	pasune	NU	3.013	-	-	-	
2	pasune	NU	11.222	-	-	-	Pasune impadurita

Lungime Segmente

1) Valorile lungimilor segmentelor sunt obţinute din proiecţie în plan.

Punct început	X / Y	Punct sfârşit	X / Y	Lungime segment (** (m)
1	569.100,783 582.428,444	2	569.134,597 582.432,211	34.023
3	569.223,353 582.437,41	4	569.358,871 582.454,542	136.597
5	569.469,991 582.474,184	6	569.553,307 582.492,591	85.325
7	569.588,975 582.499,25	8	569.617,99 582.506,4	29.883

Punct început	X / Y	Punct sfârşit	X / Y	Lungime segment (** (m)
2	569.134,597 582.432,211	3	569.223,353 582.437,41	88.908
4	569.358,871 582.454,542	5	569.469,991 582.474,184	112.843
6	569.553,307 582.492,591	7	569.588,975 582.499,25	36.284
8	569.617,99 582.506,4	9	569.632,566 582.509,993	15.012

Document care conține date cu caracter personal, protejat de prevederile Regulamentului (UE) nr. 679/2016 și Legii 190/2018

Punct început	X / Y	Punct sfârşit	X / Y	Lungime segment (** (m)
9	569.632,566 582.509,993	10	569.712,953 582.535,696	84.396
11	569.710,595 582.541,048	12	569.708,747 582.547,345	6.563
13	569.706,805 582.553,169	14	569.704,124 582.562,001	9.23
15	569.625,947 582.538,191	16	569.581,843 582.523,84	46.38
17	569.526,492 582.509,423	18	569.435,039 582.488,836	93.742
19	569.380,543 582.478,966	20	569.334,083 582.470,553	47.216
21	569.258,153 582.463,161	22	569.183,07 582.457,311	75.311
23	569.089,326 582.449,126	24	569.089,625 582.448,077	1.091
25	569.090,095 582.446,46	1	569.100,783 582.428,444	20.948

Punct început	X / Y	Punct sfârşit	X / Y	Lungime segment (** (m)
10	569.712,953 582.535,696	11	569.710,595 582.541,048	5.848
12	569.708,747 582.547,345	13	569.706,805 582.553,169	6.139
14	569.704,124 582.562,001	15	569.625,947 582.538,191	81.722
16	569.581,843 582.523,84	17	569.526,492 582.509,423	57.198
18	569.435,039 582.488,836	19	569.380,543 582.478,966	55.383
20	569.334,083 582.470,553	21	569.258,153 582.463,161	76.289
22	569.183,07 582.457,311	23	569.089,326 582.449,126	94.101
24	569.089,625 582.448,077	25	569.090,095 582.446,46	1.684

** Lungimile segmentelor sunt determinate în planul de proiecţie Stereo 70 şi sunt rotunjite la 1 milimetru.
*** Distanţa dintre puncte este formată din segmente cumulate ce sunt mai mici decât valoarea 1 milimetru.

Document care conține date cu caracter personal, protejat de prevederile Regulamentului (UE) nr. 679/2016 și Legii 190/2018

DATE DESPRE IMOBILUL NR. 2986

Oficiul de Cadastru şi Publicitate Imobiliară NEAMT
Biroul de Cadastru şi Publicitate Imobiliară Bicaz

A. Partea I. Descrierea imobilului

TEREN Extravilan

Adresa: Jud. Neamt, pct. 'Gusa'

Nr. Crt	Nr cadastral Nr. topografic	Suprafaţa* (mp)	Observaţii / Referinţe
A1		7.114	Sector cadastral:132 Teren neimprejmuit;

B. Partea II. Proprietari şi acte

Inscrieri privitoare la dreptul de proprietate şi alte drepturi reale		Referinţe
2986 / 02/09/2024		
Act Administrativ nr. 5533, din 02/09/2024 emis de Primaria com Damuc;		
B1	Inscrierea posesiei, drept de PROPRIETATE, dobandit prin Lege, cota actuala 1/1, cota initiala 1/1	A1
	1) **GÎRBULEŢ SIMION**	

C. Partea III. SARCINI .

Inscrieri privind dezmembramintele dreptului de proprietate, drepturi reale de garanţie şi sarcini	Referinţe
NU SUNT	

Document care conține date cu caracter personal, protejat de prevederile Regulamentului (UE) nr. 679/2016 și Legii 190/2018

Anexa Nr. 1 La Partea I

Teren

Nr cadastral	Suprafaţa (mp)*	Observaţii / Referinţe
	7.114	

* Suprafaţa este determinată in planul de proiecţie Stereo 70.

DETALII LINIARE IMOBIL

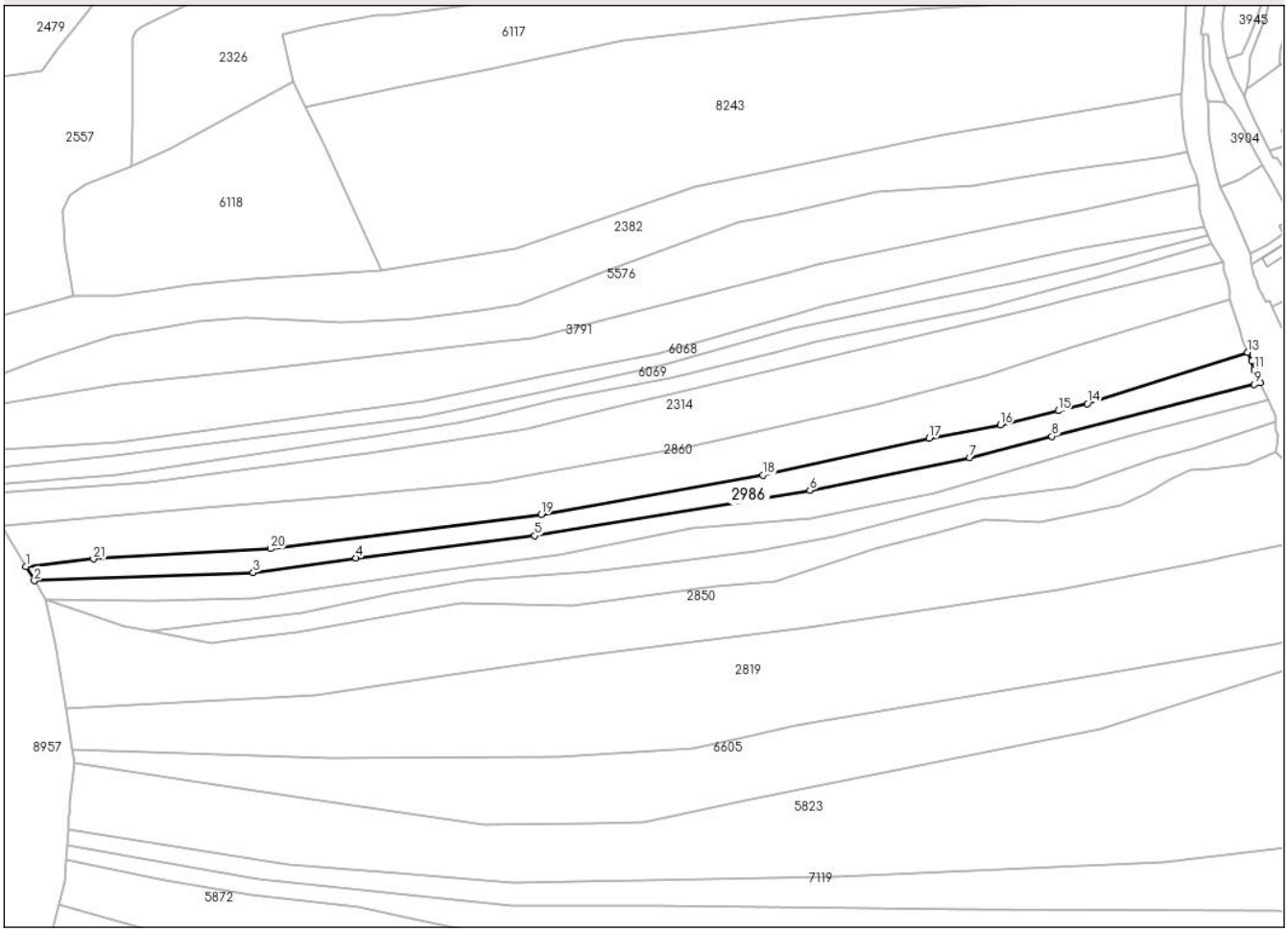

Date referitoare la teren

Crt	Categorie folosință	Intra vilan	Suprafaţa (mp)	Tarla	Parcelă	Nr. topo	Observaţii / Referinţe
1	pasune	NU	1.404	-	-	-	
2	pasune	NU	5.710	-	-	-	Pasune impadurita

Lungime Segmente

1) Valorile lungimilor segmentelor sunt obţinute din proiecţie în plan.

Punct început	X / Y	Punct sfârşit	X / Y	Lungime segment (** (m)
1	569.100,783 582.428,444	2	569.104,99 582.421,348	8.249
3	569.214,659 582.425,39	4	569.266,159 582.432,7	52.016
5	569.355,579 582.443,842	6	569.493,598 582.466,517	139.869
7	569.573,584 582.483,016	8	569.614,871 582.493,595	42.621

Punct început	X / Y	Punct sfârşit	X / Y	Lungime segment (** (m)
2	569.104,99 582.421,348	3	569.214,659 582.425,39	109.743
4	569.266,159 582.432,7	5	569.355,579 582.443,842	90.111
6	569.493,598 582.466,517	7	569.573,584 582.483,016	81.67
8	569.614,871 582.493,595	9	569.716,252 582.519,571	104.656

Document care conține date cu caracter personal, protejat de prevederile Regulamentului (UE) nr. 679/2016 și Legii 190/2018

Punct început	X / Y	Punct sfârşit	X / Y	Lungime segment (** (m)
9	569.716,252 582.519,571	10	569.719,179 582.520,328	3.023
11	569.716,119 582.526,885	12	569.715,024 582.531,361	4.608
13	569.712,953 582.535,696	14	569.632,566 582.509,993	84.396
15	569.617,99 582.506,4	16	569.588,975 582.499,25	29.883
17	569.553,307 582.492,591	18	569.469,991 582.474,184	85.325
19	569.358,871 582.454,542	20	569.223,353 582.437,41	136.597
21	569.134,597 582.432,211	1	569.100,783 582.428,444	34.023

Punct început	X / Y	Punct sfârşit	X / Y	Lungime segment (** (m)
10	569.719,179 582.520,328	11	569.716,119 582.526,885	7.236
12	569.715,024 582.531,361	13	569.712,953 582.535,696	4.804
14	569.632,566 582.509,993	15	569.617,99 582.506,4	15.012
16	569.588,975 582.499,25	17	569.553,307 582.492,591	36.284
18	569.469,991 582.474,184	19	569.358,871 582.454,542	112.843
20	569.223,353 582.437,41	21	569.134,597 582.432,211	88.908

** Lungimile segmentelor sunt determinate în planul de proiecţie Stereo 70 şi sunt rotunjite la 1 milimetru.
*** Distanţa dintre puncte este formată din segmente cumulate ce sunt mai mici decât valoarea 1 milimetru.

Document care conține date cu caracter personal, protejat de prevederile Regulamentului (UE) nr. 679/2016 și Legii 190/2018

DATE DESPRE IMOBILUL NR. 2987

Oficiul de Cadastru şi Publicitate Imobiliară NEAMT
Biroul de Cadastru şi Publicitate Imobiliară Bicaz

A. Partea I. Descrierea imobilului

TEREN Extravilan

Adresa: Jud. Neamt, pct. 'Gusa'

Nr. Crt	Nr cadastral Nr. topografic	Suprafaţa* (mp)	Observaţii / Referinţe
A1		7.117	Sector cadastral:132 Teren neimprejmuit;

B. Partea II. Proprietari şi acte

Inscrieri privitoare la dreptul de proprietate şi alte drepturi reale		Referinţe
2987 / 02/09/2024		
Act Administrativ nr. 5534, din 02/09/2024 emis de Primaria com Damuc;		
B1	Inscrierea posesiei, drept de PROPRIETATE, dobandit prin Lege, cota actuala 1/1, cota initiala 1/1	A1
	1) **GÎRBULEŢ ION**	

C. Partea III. SARCINI .

Inscrieri privind dezmembramintele dreptului de proprietate, drepturi reale de garanţie şi sarcini	Referinţe
NU SUNT	

Document care conține date cu caracter personal, protejat de prevederile Regulamentului (UE) nr. 679/2016 și Legii 190/2018

Anexa Nr. 1 La Partea I

Teren

Nr cadastral	Suprafaţa (mp)*	Observaţii / Referinţe
	7.117	

* Suprafaţa este determinată in planul de proiecţie Stereo 70.

DETALII LINIARE IMOBIL

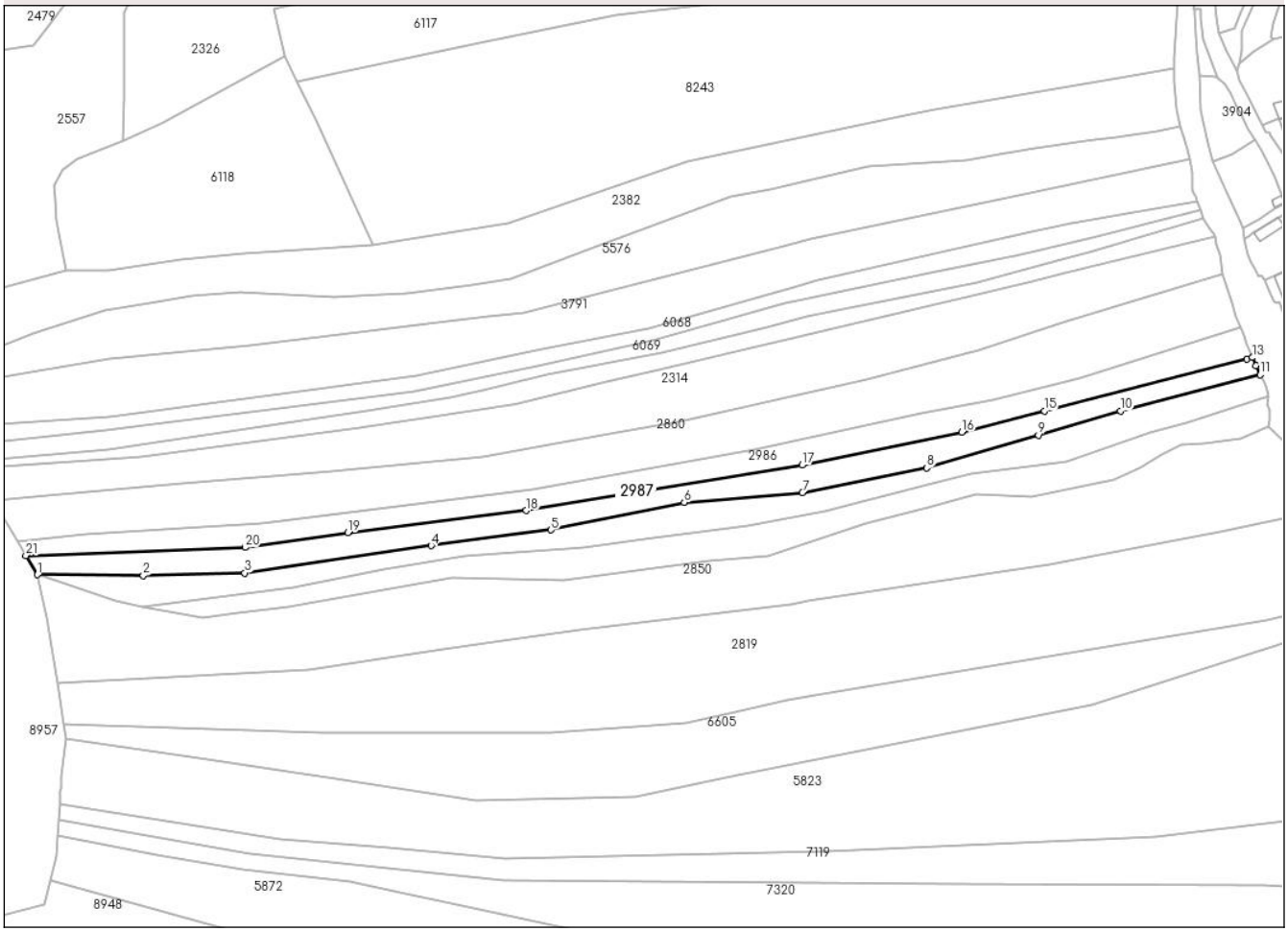

Date referitoare la teren

Crt	Categorie folosință	Intra vilan	Suprafaţa (mp)	Tarla	Parcelă	Nr. topo	Observaţii / Referinţe
1	pasune	NU	1.076	-	-	-	
2	pasune	NU	6.041	-	-	-	Pasune impadurita

Lungime Segmente

1) Valorile lungimilor segmentelor sunt obţinute din proiecţie în plan.

Punct început	X / Y	Punct sfârşit	X / Y	Lungime segment (** (m)
1	569.110,713 582.411,7	2	569.163,738 582.411,376	53.026
3	569.214,568 582.412,595	4	569.307,862 582.426,303	94.296
5	569.367,83 582.434,151	6	569.434,609 582.447,875	68.175
7	569.493,765 582.452,778	8	569.556,017 582.465,055	63.451

Punct început	X / Y	Punct sfârşit	X / Y	Lungime segment (** (m)
2	569.163,738 582.411,376	3	569.214,568 582.412,595	50.845
4	569.307,862 582.426,303	5	569.367,83 582.434,151	60.479
6	569.434,609 582.447,875	7	569.493,765 582.452,778	59.359
8	569.556,017 582.465,055	9	569.611,929 582.481,514	58.284

Document care conține date cu caracter personal, protejat de prevederile Regulamentului (UE) nr. 679/2016 și Legii 190/2018

Punct început	X / Y	Punct sfârşit	X / Y	Lungime segment (** (m)
9	569.611,929 582.481,514	10	569.652,985 582.493,6	42.798
11	569.722,985 582.511,694	12	569.720,945 582.516,379	5.11
13	569.719,179 582.520,328	14	569.716,252 582.519,571	3.023
15	569.614,871 582.493,595	16	569.573,584 582.483,016	42.621
17	569.493,598 582.466,517	18	569.355,579 582.443,842	139.869
19	569.266,159 582.432,7	20	569.214,659 582.425,39	52.016
21	569.104,99 582.421,348	1	569.110,713 582.411,7	11.218

Punct început	X / Y	Punct sfârşit	X / Y	Lungime segment (** (m)
10	569.652,985 582.493,6	11	569.722,985 582.511,694	72.301
12	569.720,945 582.516,379	13	569.719,179 582.520,328	4.326
14	569.716,252 582.519,571	15	569.614,871 582.493,595	104.656
16	569.573,584 582.483,016	17	569.493,598 582.466,517	81.67
18	569.355,579 582.443,842	19	569.266,159 582.432,7	90.111
20	569.214,659 582.425,39	21	569.104,99 582.421,348	109.743

** Lungimile segmentelor sunt determinate în planul de proiecţie Stereo 70 şi sunt rotunjite la 1 milimetru.
*** Distanţa dintre puncte este formată din segmente cumulate ce sunt mai mici decât valoarea 1 milimetru.

Document care conține date cu caracter personal, protejat de prevederile Regulamentului (UE) nr. 679/2016 și Legii 190/2018

DATE DESPRE IMOBILUL NR. 3596

Oficiul de Cadastru şi Publicitate Imobiliară NEAMT
Biroul de Cadastru şi Publicitate Imobiliară Bicaz

A. Partea I. Descrierea imobilului

TEREN Necunoscut

Adresa: Loc. Huisurez, Jud. Neamt, si extravilan pct. ' Gusa '

Nr. Crt	Nr cadastral Nr. topografic	Suprafaţa* (mp)	Observaţii / Referinţe
A1		39.589	Sector cadastral:132 Teren neimprejmuit;

B. Partea II. Proprietari şi acte

Inscrieri privitoare la dreptul de proprietate şi alte drepturi reale		Referinţe
3596 / 02/09/2024		
Act Administrativ nr. 5535, din 02/09/2024 emis de Primaria com Damuc;		
B1	Inscrierea posesiei, drept de PROPRIETATE, dobandit prin Lege, cota actuala 1/1, cota initiala 1/1	A1
	1) **ŞIMON GELU** 2) **ŞIMON LUCICA**, -DECEDAT DEFUNCT:Da	

C. Partea III. SARCINI .

Inscrieri privind dezmembramintele dreptului de proprietate, drepturi reale de garanţie şi sarcini	Referinţe
NU SUNT	

Anexa Nr. 1 La Partea I

Teren

Nr cadastral	Suprafaţa (mp)*	Observaţii / Referinţe
	39.589	

* Suprafaţa este determinată in planul de proiecţie Stereo 70.

DETALII LINIARE IMOBIL

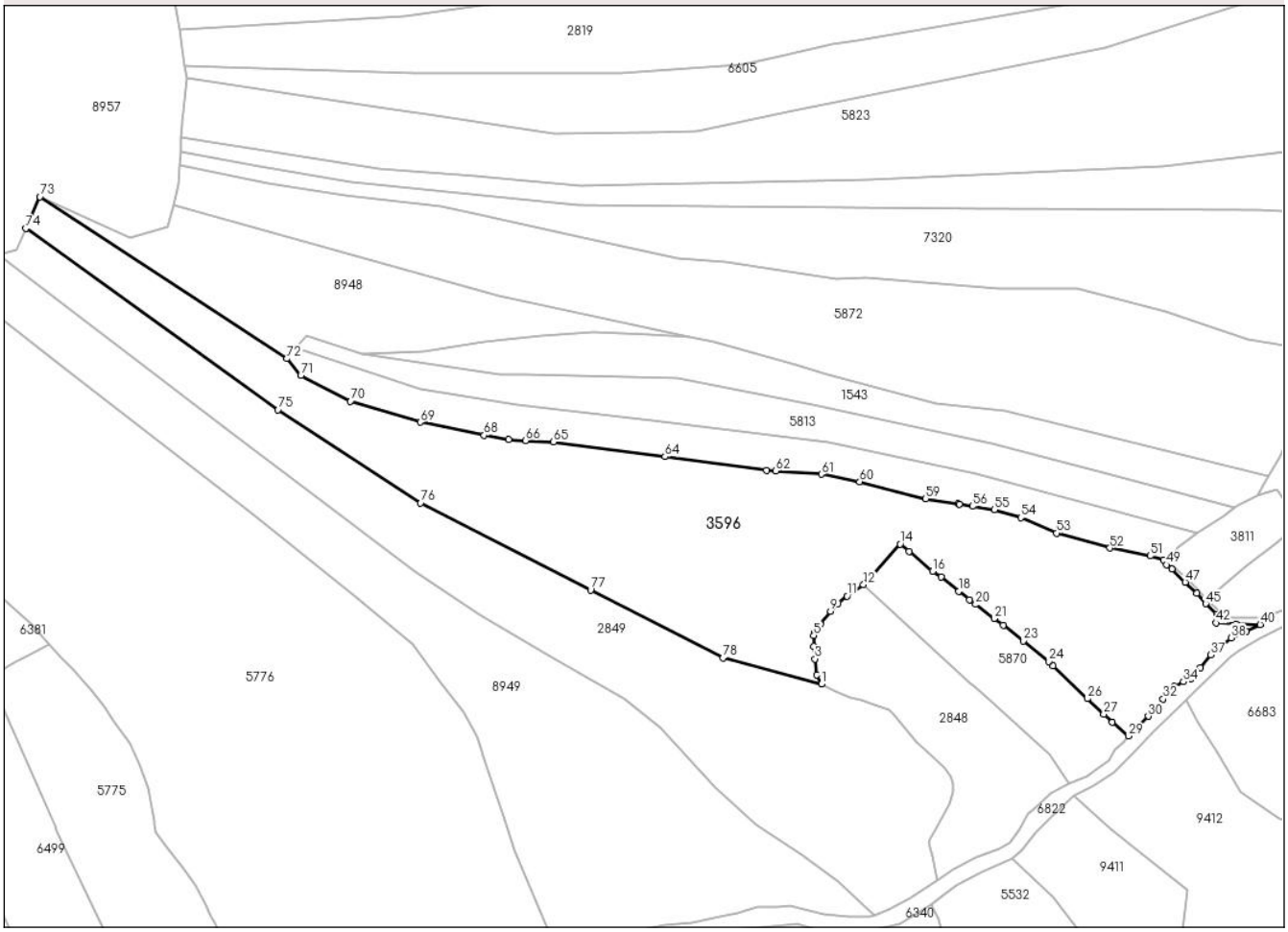

Date referitoare la teren

Crt	Categorie folosință	Intra vilan	Suprafaţa (mp)	Tarla	Parcelă	Nr. topo	Observaţii / Referinţe
1	pasune	DA	2.937	10	170	-	
2	drum	DA	290	10	170	-	
3	pasune	DA	8.030	10	169; 170	-	
4	pasune	NU	16.819	-	-	-	Teren extravilan
5	pasune	NU	11.513	-	-	-	Teren extravilan - Pasune impadurita

Lungime Segmente

1) Valorile lungimilor segmentelor sunt obţinute din proiecţie în plan.

Punct început	X / Y	Punct sfârşit	X / Y	Lungime segment
1	569.480,037 581.991,515	2	569.477,333 581.996,532	5.699
4	569.475,823 582.012,662	5	569.475,786 582.018,662	6.0
7	569.476,885 582.022,688	8	569.479,335 582.025,045	3.4

Punct început	X / Y	Punct sfârşit	X / Y	Lungime segment
2	569.477,333 581.996,532	3	569.476,482 582.005,592	9.1
5	569.475,786 582.018,662	6	569.476,031 582.020,445	1.8
8	569.479,335 582.025,045	9	569.485,18 582.032,15	9.2

Punct început	X / Y	Punct sfârşit	X / Y	Lungime segment
3	569.476,482 582.005,592	4	569.475,823 582.012,662	7.101
6	569.476,031 582.020,445	7	569.476,885 582.022,688	2.4
9	569.485,18 582.032,15	10	569.489,409 582.036,684	6.2

Document care conține date cu caracter personal, protejat de prevederile Regulamentului (UE) nr. 679/2016 și Legii 190/2018

Punct început	X / Y	Punct sfârşit	X / Y	Lungime segment
10	569.489,409 582.036,684	11	569.494,432 582.040,65	6.4
13	569.505,701 582.049,205	14	569.524,102 582.069,776	27.6
16	569.542,325 582.054,624	17	569.547,133 582.051,564	5.699
19	569.562,956 582.038,699	20	569.566,345 582.036,053	4.3
22	569.581,788 582.024,479	23	569.593,014 582.015,621	14.3
25	569.609,5 582.001,649	26	569.628,833 581.983,352	26.619
28	569.642,793 581.970,169	29	569.651,735 581.962,47	11.8
31	569.665,599 581.976,039	32	569.671,192 581.983,217	9.1
34	569.682,518 581.992,898	35	569.687,019 581.994,568	4.801
37	569.698,005 582.007,801	38	569.709,265 582.017,407	14.801
40	569.725,571 582.024,765	41	569.712,013 582.024,989	13.56
43	569.701,089 582.028,758	44	569.701,195 582.030,477	1.722
46	569.690,104 582.042,396	47	569.683,64 582.048,514	8.9
49	569.673,135 582.058,148	50	569.671,396 582.060,945	3.294
52	569.641,43 582.067,502	53	569.611,654 582.075,835	30.92
55	569.576,869 582.088,913	56	569.564,696 582.090,853	12.327
58	569.556,517 582.092,176	59	569.538,387 582.095,11	18.366
61	569.480,086 582.108,833	62	569.454,496 582.110,618	25.652
64	569.392,516 582.118,589	65	569.330,169 582.126,918	62.901
67	569.305,183 582.128,108	68	569.291,381 582.130,487	14.006
70	569.216,661 582.149,524	71	569.188,819 582.164,04	31.399
73	569.042,972 582.263,796	74	569.035,024 582.246,151	19.352
76	569.255,864 582.092,794	77	569.350,93 582.044,054	106.832

Punct început	X / Y	Punct sfârşit	X / Y	Lungime segment
11	569.494,432 582.040,65	12	569.503,641 582.047,025	11.2
14	569.524,102 582.069,776	15	569.529,146 582.065,677	6.5
17	569.547,133 582.051,564	18	569.556,816 582.043,346	12.7
20	569.566,345 582.036,053	21	569.576,686 582.028,175	13.0
23	569.593,014 582.015,621	24	569.607,206 582.004,213	18.209
26	569.628,833 581.983,352	27	569.637,997 581.974,704	12.6
29	569.651,735 581.962,47	30	569.662,914 581.973,493	15.7
32	569.671,192 581.983,217	33	569.677,589 581.990,24	9.5
35	569.687,019 581.994,568	36	569.692,135 582.000,718	8.0
38	569.709,265 582.017,407	39	569.717,771 582.020,913	9.2
41	569.712,013 582.024,989	42	569.700,904 582.025,737	11.134
44	569.701,195 582.030,477	45	569.695,124 582.036,426	8.5
47	569.683,64 582.048,514	48	569.676,247 582.055,97	10.5
50	569.671,396 582.060,945	51	569.664,016 582.063,107	7.69
53	569.611,654 582.075,835	54	569.591,722 582.084,588	21.769
56	569.564,696 582.090,853	57	569.557,123 582.092,078	7.671
59	569.538,387 582.095,11	60	569.501,503 582.104,549	38.073
62	569.454,496 582.110,618	63	569.449,389 582.110,974	5.119
65	569.330,169 582.126,918	66	569.314,571 582.127,661	15.616
68	569.291,381 582.130,487	69	569.255,687 582.137,864	36.448
71	569.188,819 582.164,04	72	569.180,966 582.173,321	12.158
74	569.035,024 582.246,151	75	569.176,044 582.144,872	173.62
77	569.350,93 582.044,054	78	569.424,938 582.006,111	83.168

Punct început	X / Y	Punct sfârşit	X / Y	Lungime segment
12	569.503,641 582.047,025	13	569.505,701 582.049,205	2.999
15	569.529,146 582.065,677	16	569.542,325 582.054,624	17.2
18	569.556,816 582.043,346	19	569.562,956 582.038,699	7.7
21	569.576,686 582.028,175	22	569.581,788 582.024,479	6.3
24	569.607,206 582.004,213	25	569.609,5 582.001,649	3.44
27	569.637,997 581.974,704	28	569.642,793 581.970,169	6.601
30	569.662,914 581.973,493	31	569.665,599 581.976,039	3.7
33	569.677,589 581.990,24	34	569.682,518 581.992,898	5.6
36	569.692,135 582.000,718	37	569.698,005 582.007,801	9.199
39	569.717,771 582.020,913	40	569.725,571 582.024,765	8.699
42	569.700,904 582.025,737	43	569.701,089 582.028,758	3.027
45	569.695,124 582.036,426	46	569.690,104 582.042,396	7.8
48	569.676,247 582.055,97	49	569.673,135 582.058,148	3.798
51	569.664,016 582.063,107	52	569.641,43 582.067,502	23.01
54	569.591,722 582.084,588	55	569.576,869 582.088,913	15.47
57	569.557,123 582.092,078	58	569.556,517 582.092,176	0.614
60	569.501,503 582.104,549	61	569.480,086 582.108,833	21.841
63	569.449,389 582.110,974	64	569.392,516 582.118,589	57.381
66	569.314,571 582.127,661	67	569.305,183 582.128,108	9.399
69	569.255,687 582.137,864	70	569.216,661 582.149,524	40.731
72	569.180,966 582.173,321	73	569.042,972 582.263,796	165.009
75	569.176,044 582.144,872	76	569.255,864 582.092,794	95.307
78	569.424,938 582.006,111	1	569.480,037 581.991,515	57.0

**** Lungimile segmentelor sunt determinate în planul de proiecţie Stereo 70 şi sunt rotunjite la 1 milimetru.**
***** Distanţa dintre puncte este formată din segmente cumulate ce sunt mai mici decât valoarea 1 milimetru.**

Document care conține date cu caracter personal, protejat de prevederile Regulamentului (UE) nr. 679/2016 și Legii 190/2018

DATE DESPRE IMOBILUL NR. 3607

Oficiul de Cadastru şi Publicitate Imobiliară NEAMT
Biroul de Cadastru şi Publicitate Imobiliară Bicaz

A. Partea I. Descrierea imobilului

TEREN Intravilan

Adresa: Loc. Huisurez, Jud. Neamt, pct. 'Huisurez'

Nr. Crt	Nr cadastral Nr. topografic	Suprafaţa* (mp)	Observaţii / Referinţe
A1		6.618	Sector cadastral:132 Teren imprejmuit;

Construcţii

Crt	Nr cadastral Nr. topografic	Adresa	Observaţii / Referinţe
A1.1		Loc. Huisurez, Jud. Neamt	Nr. niveluri:2; S. construita la sol:90 mp; P+M
A1.2		Loc. Huisurez, Jud. Neamt	Nr. niveluri:1; S. construita la sol:60 mp;

B. Partea II. Proprietari şi acte

Inscrieri privitoare la dreptul de proprietate şi alte drepturi reale		Referinţe
3607 / 02/09/2024		
Act Administrativ nr. 5536, din 02/09/2024 emis de Primaria com Damuc;		
B1	Inscrierea posesiei, drept de PROPRIETATE, dobandit prin Lege, cota actuala 1/1, cota initiala 1/1	A1
	1) **ȘIMON MARIUS-ALIN**	
Act Administrativ nr. 6226, din 23/10/2024 emis de Primaria com Damuc;		
B2	Intabulare, drept de PROPRIETATE, dobandit prin Lege, cota actuala 1/1, cota initiala 1/1	A1.1, A1.2
	1) **ȘIMON MARIUS-ALIN**	

C. Partea III. SARCINI .

Inscrieri privind dezmembramintele dreptului de proprietate, drepturi reale de garanţie şi sarcini	Referinţe
NU SUNT	

Document care conține date cu caracter personal, protejat de prevederile Regulamentului (UE) nr. 679/2016 și Legii 190/2018

Anexa Nr. 1 La Partea I

Teren

Nr cadastral	Suprafaţa (mp)*	Observaţii / Referinţe
	6.618	

* Suprafaţa este determinată in planul de proiecţie Stereo 70.

DETALII LINIARE IMOBIL

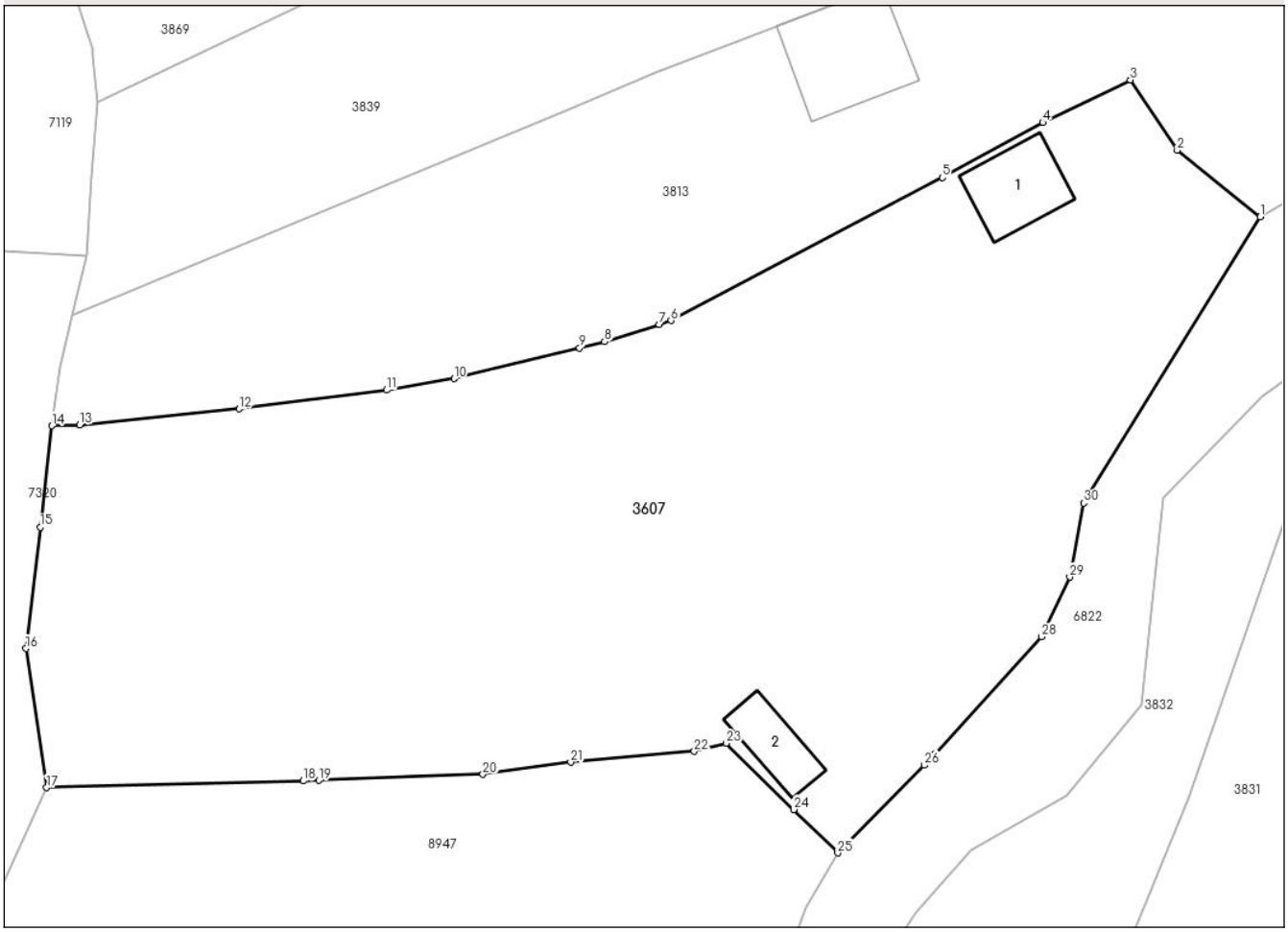

Date referitoare la teren

Crt	Categorie folosință	Intra vilan	Suprafaţa (mp)	Tarla	Parcelă	Nr. topo	Observaţii / Referinţe
1	curti constructii	DA	262	10	151	-	
2	curti constructii	DA	345	10	158;159	-	
3	pasune	DA	2.312	10	151;157;158	-	
4	arabil	DA	1.015	10	151;158	-	
5	faneata	DA	2.684	10	158	-	

Date referitoare la construcţii

Crt	Număr	Destinaţie construcţie	Supraf. (mp)	Situaţie juridică	Observaţii / Referinţe
A1.1		constructii de locuinte	90	Cu acte	Nr. niveluri:2; S. construita la sol:90 mp; P+M
A1.2		constructii anexa	60	Cu acte	Nr. niveluri:1; S. construita la sol:60 mp;

Document care conține date cu caracter personal, protejat de prevederile Regulamentului (UE) nr. 679/2016 și Legii 190/2018

Lungime Segmente
1) Valorile lungimilor segmentelor sunt obţinute din proiecţie în plan.

Punct început	X / Y	Punct sfârşit	X / Y	Lungime segment (** (m)
1	569.908,241 582.258,144	2	569.898,722 582.265,768	12.196
3	569.893,369 582.273,833	4	569.883,322 582.268,948	11.172
5	569.871,803 582.262,659	6	569.840,738 582.246,278	35.119
7	569.839,385 582.245,848	8	569.833,109 582.243,854	6.585
9	569.830,256 582.243,158	10	569.815,861 582.239,647	14.817
11	569.808,13 582.238,332	12	569.791,257 582.236,177	17.01
13	569.772,978 582.234,338	14	569.769,803 582.234,232	3.177
15	569.768,441 582.222,634	16	569.766,81 582.208,744	13.985
17	569.769,186 582.192,831	18	569.798,603 582.193,594	29.427
19	569.800,391 582.193,659	20	569.819,169 582.194,34	18.79
21	569.829,242 582.195,734	22	569.843,383 582.196,975	14.195
23	569.847,077 582.197,918	24	569.854,783 582.190,305	10.832
25	569.859,836 582.185,34	26	569.869,77 582.195,385	14.128
27	569.870,951 582.196,682	28	569.883,161 582.210,098	18.14
29	569.886,413 582.216,92	30	569.888,018 582.225,399	8.63

Punct început	X / Y	Punct sfârşit	X / Y	Lungime segment (** (m)
2	569.898,722 582.265,768	3	569.893,369 582.273,833	9.68
4	569.883,322 582.268,948	5	569.871,803 582.262,659	13.124
6	569.840,738 582.246,278	7	569.839,385 582.245,848	1.42
8	569.833,109 582.243,854	9	569.830,256 582.243,158	2.937
10	569.815,861 582.239,647	11	569.808,13 582.238,332	7.842
12	569.791,257 582.236,177	13	569.772,978 582.234,338	18.371
14	569.769,803 582.234,232	15	569.768,441 582.222,634	11.678
16	569.766,81 582.208,744	17	569.769,186 582.192,831	16.089
18	569.798,603 582.193,594	19	569.800,391 582.193,659	1.789
20	569.819,169 582.194,34	21	569.829,242 582.195,734	10.169
22	569.843,383 582.196,975	23	569.847,077 582.197,918	3.812
24	569.854,783 582.190,305	25	569.859,836 582.185,34	7.084
26	569.869,77 582.195,385	27	569.870,951 582.196,682	1.754
28	569.883,161 582.210,098	29	569.886,413 582.216,92	7.557
30	569.888,018 582.225,399	1	569.908,241 582.258,144	38.486

** Lungimile segmentelor sunt determinate în planul de proiecţie Stereo 70 şi sunt rotunjite la 1 milimetru.
*** Distanţa dintre puncte este formată din segmente cumulate ce sunt mai mici decât valoarea 1 milimetru.

Document care conține date cu caracter personal, protejat de prevederile Regulamentului (UE) nr. 679/2016 și Legii 190/2018

DATE DESPRE IMOBILUL NR. 3650

Oficiul de Cadastru şi Publicitate Imobiliară NEAMT
Biroul de Cadastru şi Publicitate Imobiliară Bicaz

A. Partea I. Descrierea imobilului

TEREN Intravilan

Adresa: Loc. Huisurez, Jud. Neamt, pct. 'Huisurez'

Nr. Crt	Nr cadastral Nr. topografic	Suprafaţa* (mp)	Observaţii / Referinţe
A1		203	Sector cadastral:132 Teren neimprejmuit;

Construcţii

Crt	Nr cadastral Nr. topografic	Adresa	Observaţii / Referinţe
A1.1		Loc. Huisurez, Jud. Neamt	Nr. niveluri:1; S. construita la sol:70 mp;
A1.2		Loc. Huisurez, Jud. Neamt	Nr. niveluri:1; S. construita la sol:22 mp;

B. Partea II. Proprietari şi acte

Inscrieri privitoare la dreptul de proprietate şi alte drepturi reale		Referinţe
3650 / 02/09/2024		
Act Administrativ nr. 5537, din 02/09/2024 emis de Primaria com Damuc;		
B1	Inscrierea posesiei, drept de PROPRIETATE, dobandit prin Lege, cota actuala 1/1, cota initiala 1/1	A1
	1) **MOLDOVANU MANOLE** 2) **MOLDOVANU NICULINA**	
Act Administrativ nr. 6226, din 23/10/2024 emis de Primaria com Damuc;		
B2	Intabulare, drept de PROPRIETATE, dobandit prin Lege, cota actuala 1/1, cota initiala 1/1	A1.1, A1.2
	1) **MOLDOVANU MANOLE** 2) **MOLDOVANU NICULINA**	

C. Partea III. SARCINI .

Inscrieri privind dezmembramintele dreptului de proprietate, drepturi reale de garanţie şi sarcini	Referinţe
NU SUNT	

Document care conține date cu caracter personal, protejat de prevederile Regulamentului (UE) nr. 679/2016 și Legii 190/2018

Anexa Nr. 1 La Partea I

Teren

Nr cadastral	Suprafaţa (mp)*	Observaţii / Referinţe
	203	

* Suprafaţa este determinată in planul de proiecţie Stereo 70.

DETALII LINIARE IMOBIL

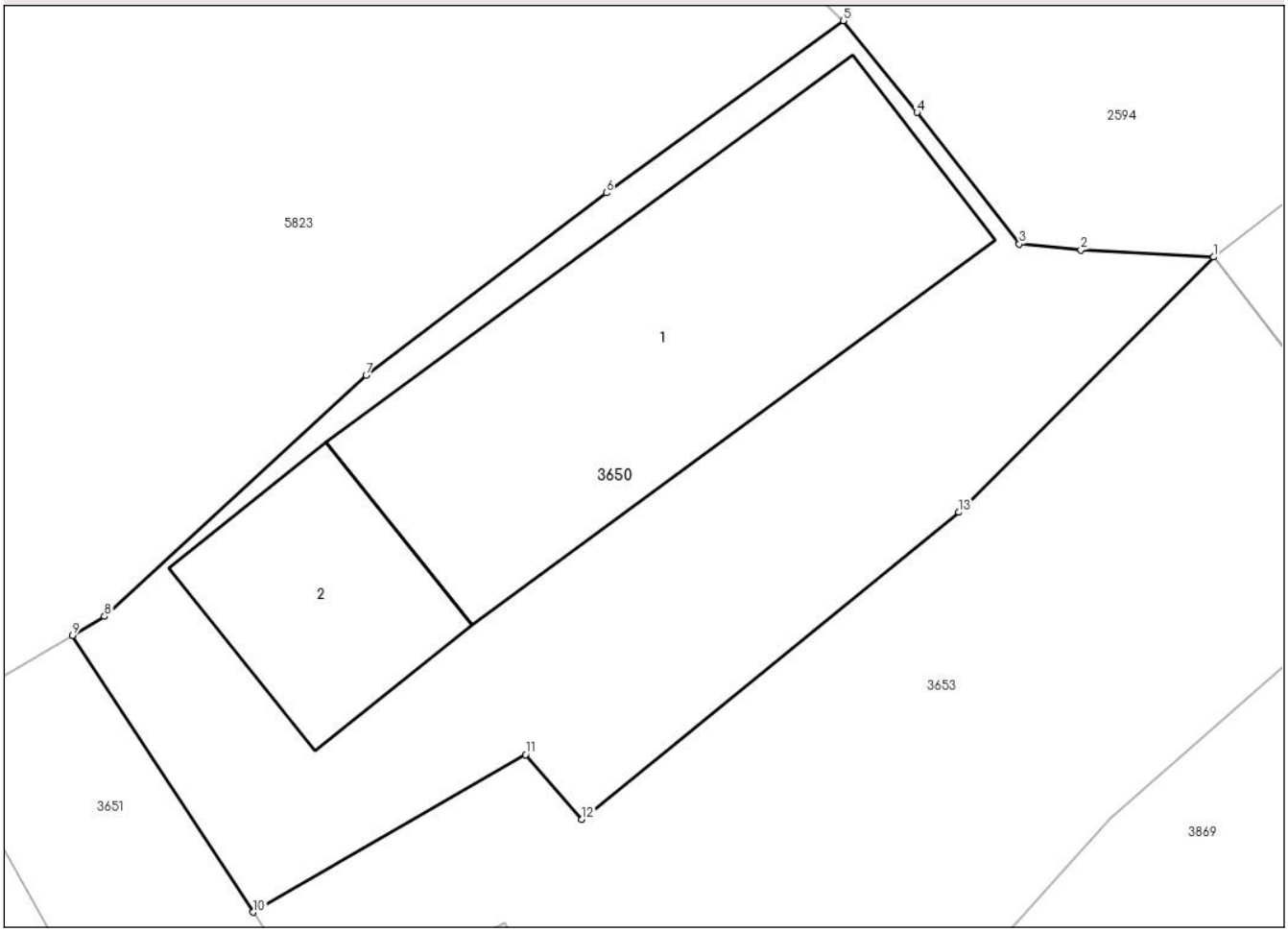

Date referitoare la teren

Crt	Categorie folosință	Intra vilan	Suprafaţa (mp)	Tarla	Parcelă	Nr. topo	Observaţii / Referinţe
1	curti constructii	DA	203	10	147	-	

Date referitoare la construcţii

Crt	Număr	Destinaţie construcţie	Supraf. (mp)	Situaţie juridică	Observaţii / Referinţe
A1.1		constructii anexa	70	Cu acte	Nr. niveluri:1; S. construita la sol:70 mp;
A1.2		constructii anexa	22	Cu acte	Nr. niveluri:1; S. construita la sol:22 mp;

Lungime Segmente
1) Valorile lungimilor segmentelor sunt obţinute din proiecţie în plan.

Punct început	X / Y	Punct sfârşit	X / Y	Lungime segment (** (m)
1	569.830,887 582.379,72	2	569.828,05 582.379,87	2.841
2	569.828,05 582.379,87	3	569.826,729 582.379,996	1.327
3	569.826,729 582.379,996	4	569.824,54 582.382,809	3.564

Document care conține date cu caracter personal, protejat de prevederile Regulamentului (UE) nr. 679/2016 și Legii 190/2018

Punct început	X / Y	Punct sfârşit	X / Y	Lungime segment (** (m)
4	569.824,54 582.382,809	5	569.822,966 582.384,77	2.515
5	569.822,966 582.384,77	6	569.817,892 582.381,089	6.269
6	569.817,892 582.381,089	7	569.812,75 582.377,193	6.451
7	569.812,75 582.377,193	8	569.807,153 582.372,037	7.61
8	569.807,153 582.372,037	9	569.806,469 582.371,633	0.794
9	569.806,469 582.371,633	10	569.810,338 582.365,715	7.07
10	569.810,338 582.365,715	11	569.816,165 582.369,082	6.73
11	569.816,165 582.369,082	12	569.817,371 582.367,698	1.836
12	569.817,371 582.367,698	13	569.825,437 582.374,261	10.399
13	569.825,437 582.374,261	1	569.830,887 582.379,72	7.714

** Lungimile segmentelor sunt determinate în planul de proiecţie Stereo 70 şi sunt rotunjite la 1 milimetru.
*** Distanţa dintre puncte este formată din segmente cumulate ce sunt mai mici decât valoarea 1 milimetru.

Document care conține date cu caracter personal, protejat de prevederile Regulamentului (UE) nr. 679/2016 și Legii 190/2018

DATE DESPRE IMOBILUL NR. 3651

Oficiul de Cadastru şi Publicitate Imobiliară NEAMT
Biroul de Cadastru şi Publicitate Imobiliară Bicaz

A. Partea I. Descrierea imobilului

TEREN Intravilan

Adresa: Loc. Huisurez, Jud. Neamt, pct. 'Huisurez'

Nr. Crt	Nr cadastral Nr. topografic	Suprafaţa* (mp)	Observaţii / Referinţe
A1		162	Sector cadastral:132 Teren neimprejmuit;

Construcţii

Crt	Nr cadastral Nr. topografic	Adresa	Observaţii / Referinţe
A1.1		Loc. Huisurez, Jud. Neamt	Nr. niveluri:1; S. construita la sol:58 mp;

B. Partea II. Proprietari şi acte

Inscrieri privitoare la dreptul de proprietate şi alte drepturi reale		Referinţe
3651 / 02/09/2024		
Act Administrativ nr. 5538, din 02/09/2024 emis de Primaria com Damuc;		
B1	Inscrierea posesiei, drept de PROPRIETATE, dobandit prin Lege, cota actuala 1/1, cota initiala 1/1	A1
	1) **MOLDOVANU IOAN** 2) **MOLDOVANU DOMNICA**	
Act Administrativ nr. 6226, din 23/10/2024 emis de Primaria com Damuc;		
B2	Intabulare, drept de PROPRIETATE, dobandit prin Lege, cota actuala 1/1, cota initiala 1/1	A1.1
	1) **MOLDOVANU IOAN** 2) **MOLDOVANU DOMNICA**	

C. Partea III. SARCINI .

Inscrieri privind dezmembramintele dreptului de proprietate, drepturi reale de garanţie şi sarcini	Referinţe
NU SUNT	

Document care conține date cu caracter personal, protejat de prevederile Regulamentului (UE) nr. 679/2016 și Legii 190/2018

Anexa Nr. 1 La Partea I

Teren

Nr cadastral	Suprafaţa (mp)*	Observaţii / Referinţe
	162	

* Suprafaţa este determinată in planul de proiecţie Stereo 70.

DETALII LINIARE IMOBIL

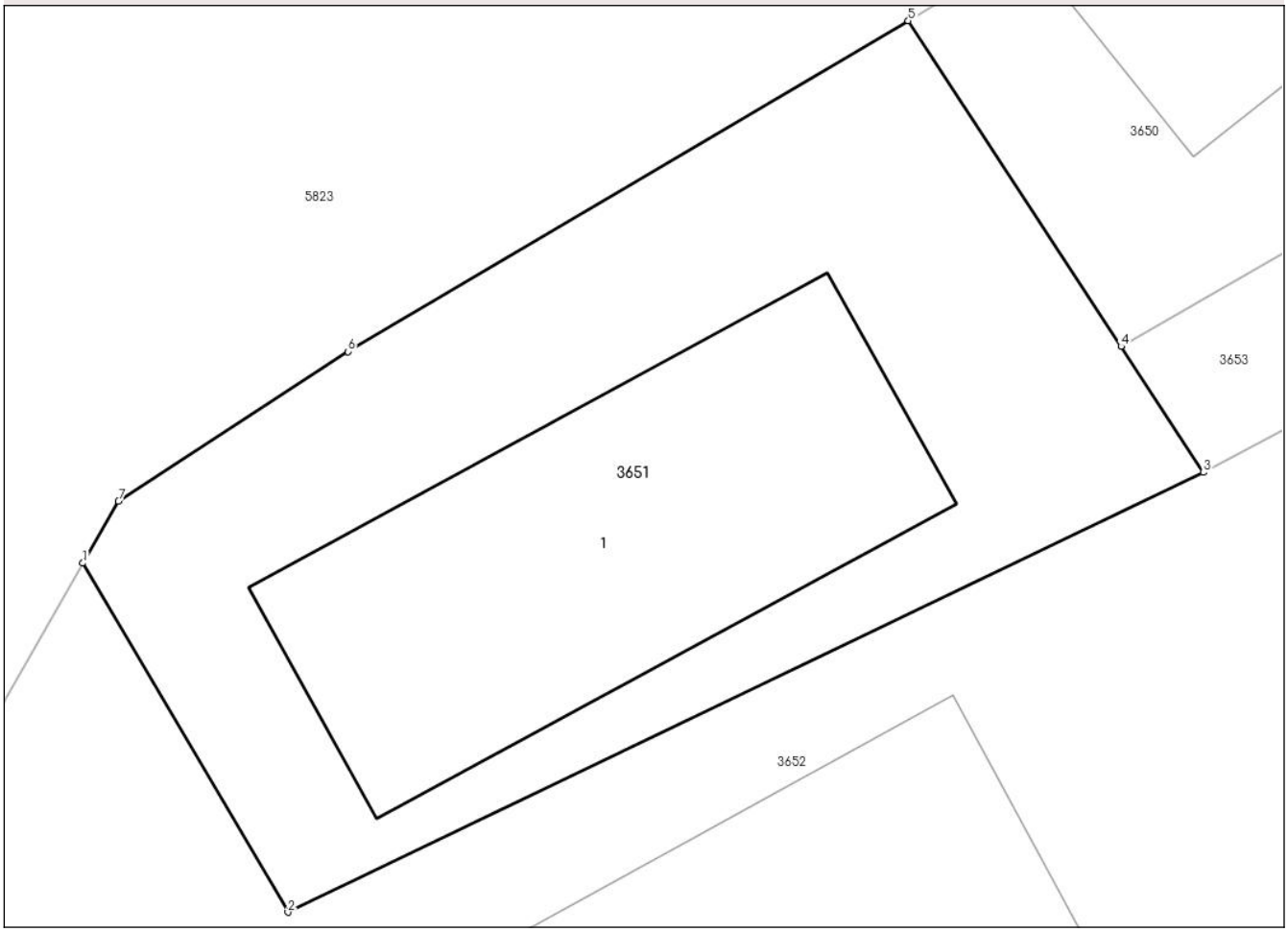

Date referitoare la teren

Crt	Categorie folosință	Intra vilan	Suprafaţa (mp)	Tarla	Parcelă	Nr. topo	Observaţii / Referinţe
1	curti constructii	DA	162	10	147	-	

Date referitoare la construcţii

Crt	Număr	Destinaţie construcţie	Supraf. (mp)	Situaţie juridică	Observaţii / Referinţe
A1.1		constructii anexa	58	Cu acte	Nr. niveluri:1; S. construita la sol:58 mp;

Lungime Segmente
1) Valorile lungimilor segmentelor sunt obţinute din proiecţie în plan.

Punct început	X / Y	Punct sfârşit	X / Y	Lungime segment (** (m)
1	569.791,459 582.361,78	2	569.795,189 582.355,44	7.356
2	569.795,189 582.355,44	3	569.811,834 582.363,427	18.462
3	569.811,834 582.363,427	4	569.810,338 582.365,715	2.734
4	569.810,338 582.365,715	5	569.806,469 582.371,633	7.07

Document care conține date cu caracter personal, protejat de prevederile Regulamentului (UE) nr. 679/2016 și Legii 190/2018

Punct început	X / Y	Punct sfârşit	X / Y	Lungime segment (** (m)
5	569.806,469 582.371,633	6	569.796,281 582.365,622	11.829
6	569.796,281 582.365,622	7	569.792,106 582.362,908	4.98
7	569.792,106 582.362,908	1	569.791,459 582.361,78	1.3

** Lungimile segmentelor sunt determinate în planul de proiecţie Stereo 70 şi sunt rotunjite la 1 milimetru.
*** Distanţa dintre puncte este formată din segmente cumulate ce sunt mai mici decât valoarea 1 milimetru.

Document care conține date cu caracter personal, protejat de prevederile Regulamentului (UE) nr. 679/2016 și Legii 190/2018

DATE DESPRE IMOBILUL NR. 3652

Oficiul de Cadastru şi Publicitate Imobiliară NEAMT
Biroul de Cadastru şi Publicitate Imobiliară Bicaz

A. Partea I. Descrierea imobilului

TEREN Intravilan

Adresa: Loc. Huisurez, Jud. Neamt, pct. 'Huisurez'

Nr. Crt	Nr cadastral Nr. topografic	Suprafaţa* (mp)	Observaţii / Referinţe
A1		1.123	Sector cadastral:132 Teren neimprejmuit;

Construcţii

Crt	Nr cadastral Nr. topografic	Adresa	Observaţii / Referinţe
A1.1		Loc. Huisurez, Jud. Neamt	Nr. niveluri:1; S. construita la sol:83 mp;

B. Partea II. Proprietari şi acte

Inscrieri privitoare la dreptul de proprietate şi alte drepturi reale		Referinţe
3652 / 02/09/2024		
Act Administrativ nr. 5539, din 02/09/2024 emis de Primaria com Damuc;		
B1	Inscrierea posesiei, drept de PROPRIETATE, dobandit prin Lege, cota actuala 1/1, cota initiala 1/1	A1
	1) **MOLDOVANU MANOLE** 2) **MOLDOVANU NICULINA**	
Act Administrativ nr. 6226, din 23/10/2024 emis de Primaria com Damuc;		
B2	Intabulare, drept de PROPRIETATE, dobandit prin Lege, cota actuala 1/1, cota initiala 1/1	A1.1
	1) **MOLDOVANU MANOLE** 2) **MOLDOVANU NICULINA**	

C. Partea III. SARCINI .

Inscrieri privind dezmembramintele dreptului de proprietate, drepturi reale de garanţie şi sarcini	Referinţe
NU SUNT	

Document care conține date cu caracter personal, protejat de prevederile Regulamentului (UE) nr. 679/2016 și Legii 190/2018

Anexa Nr. 1 La Partea I

Teren

Nr cadastral	Suprafaţa (mp)*	Observaţii / Referinţe
	1.123	

* Suprafaţa este determinată in planul de proiecţie Stereo 70.

DETALII LINIARE IMOBIL

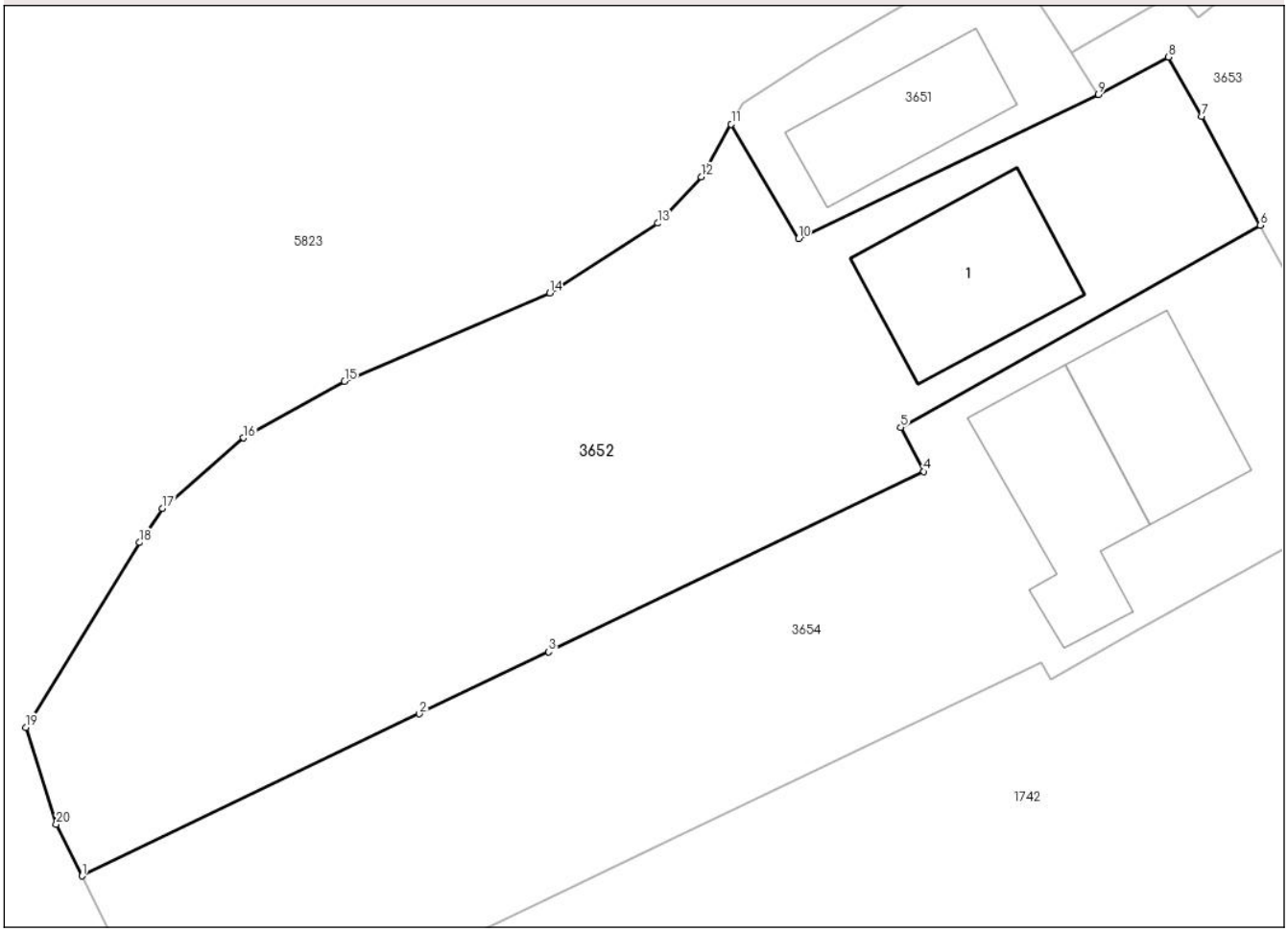

Date referitoare la teren

Crt	Categorie folosință	Intra vilan	Suprafaţa (mp)	Tarla	Parcelă	Nr. topo	Observaţii / Referinţe
1	curti constructii	DA	256	10	147;148	-	
2	pasune	DA	867	10	148	-	

Date referitoare la construcţii

Crt	Număr	Destinaţie construcţie	Supraf. (mp)	Situaţie juridică	Observaţii / Referinţe
A1.1		constructii de locuinte	83	Cu acte	Nr. niveluri:1; S. construita la sol:83 mp;

Lungime Segmente
1) Valorile lungimilor segmentelor sunt obţinute din proiecţie în plan.

Punct început	X / Y	Punct sfârşit	X / Y	Lungime segment (** (m)
1	569.755,437 582.320,115	2	569.774,155 582.329,093	20.76
2	569.774,155 582.329,093	3	569.781,335 582.332,536	7.963
3	569.781,335 582.332,536	4	569.802,151 582.342,521	23.087

Document care conține date cu caracter personal, protejat de prevederile Regulamentului (UE) nr. 679/2016 și Legii 190/2018

Punct început	X / Y	Punct sfârşit	X / Y	Lungime segment (** (m)
4	569.802,151 582.342,521	5	569.800,864 582.344,976	2.772
5	569.800,864 582.344,976	6	569.820,807 582.356,17	22.87
6	569.820,807 582.356,17	7	569.817,568 582.362,202	6.847
7	569.817,568 582.362,202	8	569.815,719 582.365,497	3.778
8	569.815,719 582.365,497	9	569.811,834 582.363,427	4.402
9	569.811,834 582.363,427	10	569.795,189 582.355,44	18.462
10	569.795,189 582.355,44	11	569.791,459 582.361,78	7.356
11	569.791,459 582.361,78	12	569.789,788 582.358,865	3.36
12	569.789,788 582.358,865	13	569.787,377 582.356,286	3.53
13	569.787,377 582.356,286	14	569.781,396 582.352,421	7.121
14	569.781,396 582.352,421	15	569.770,002 582.347,533	12.398
15	569.770,002 582.347,533	16	569.764,398 582.344,391	6.425
16	569.764,398 582.344,391	17	569.759,909 582.340,49	5.947
17	569.759,909 582.340,49	18	569.758,628 582.338,586	2.295
18	569.758,628 582.338,586	19	569.752,325 582.328,34	12.029
19	569.752,325 582.328,34	20	569.754,005 582.322,976	5.621
20	569.754,005 582.322,976	1	569.755,437 582.320,115	3.199

** Lungimile segmentelor sunt determinate în planul de proiecţie Stereo 70 şi sunt rotunjite la 1 milimetru.
*** Distanţa dintre puncte este formată din segmente cumulate ce sunt mai mici decât valoarea 1 milimetru.

Document care conține date cu caracter personal, protejat de prevederile Regulamentului (UE) nr. 679/2016 și Legii 190/2018

DATE DESPRE IMOBILUL NR. 3653

Oficiul de Cadastru şi Publicitate Imobiliară NEAMT
Biroul de Cadastru şi Publicitate Imobiliară Bicaz

A. Partea I. Descrierea imobilului

TEREN Intravilan

Adresa: Loc. Huisurez, Jud. Neamt, pct. 'Huisurez'

Nr. Crt	Nr cadastral Nr. topografic	Suprafaţa* (mp)	Observaţii / Referinţe
A1		273	Sector cadastral:132 Teren neimprejmuit;

B. Partea II. Proprietari şi acte

Inscrieri privitoare la dreptul de proprietate şi alte drepturi reale		Referinţe
3653 / 02/09/2024		
Act Administrativ nr. 5540, din 02/09/2024 emis de Primaria com Damuc;		
B1	Inscrierea posesiei, drept de PROPRIETATE, dobandit prin Lege, cota actuala 1/1, cota initiala 1/1	A1
	1) **MOLDOVANU MANOLE** 2) **MOLDOVANU NICULINA** 3) **MOLDOVANU IOAN** 4) **MOLDOVANU DOMNICA** 5) **MOLDOVAN FLORENTIN** 6) **MOLDOVAN IONIȚA**	

C. Partea III. SARCINI .

Inscrieri privind dezmembramintele dreptului de proprietate, drepturi reale de garanţie şi sarcini	Referinţe
NU SUNT	

Document care conține date cu caracter personal, protejat de prevederile Regulamentului (UE) nr. 679/2016 și Legii 190/2018

Anexa Nr. 1 La Partea I

Teren

Nr cadastral	Suprafaţa (mp)*	Observaţii / Referinţe
	273	

* Suprafaţa este determinată in planul de proiecţie Stereo 70.

DETALII LINIARE IMOBIL

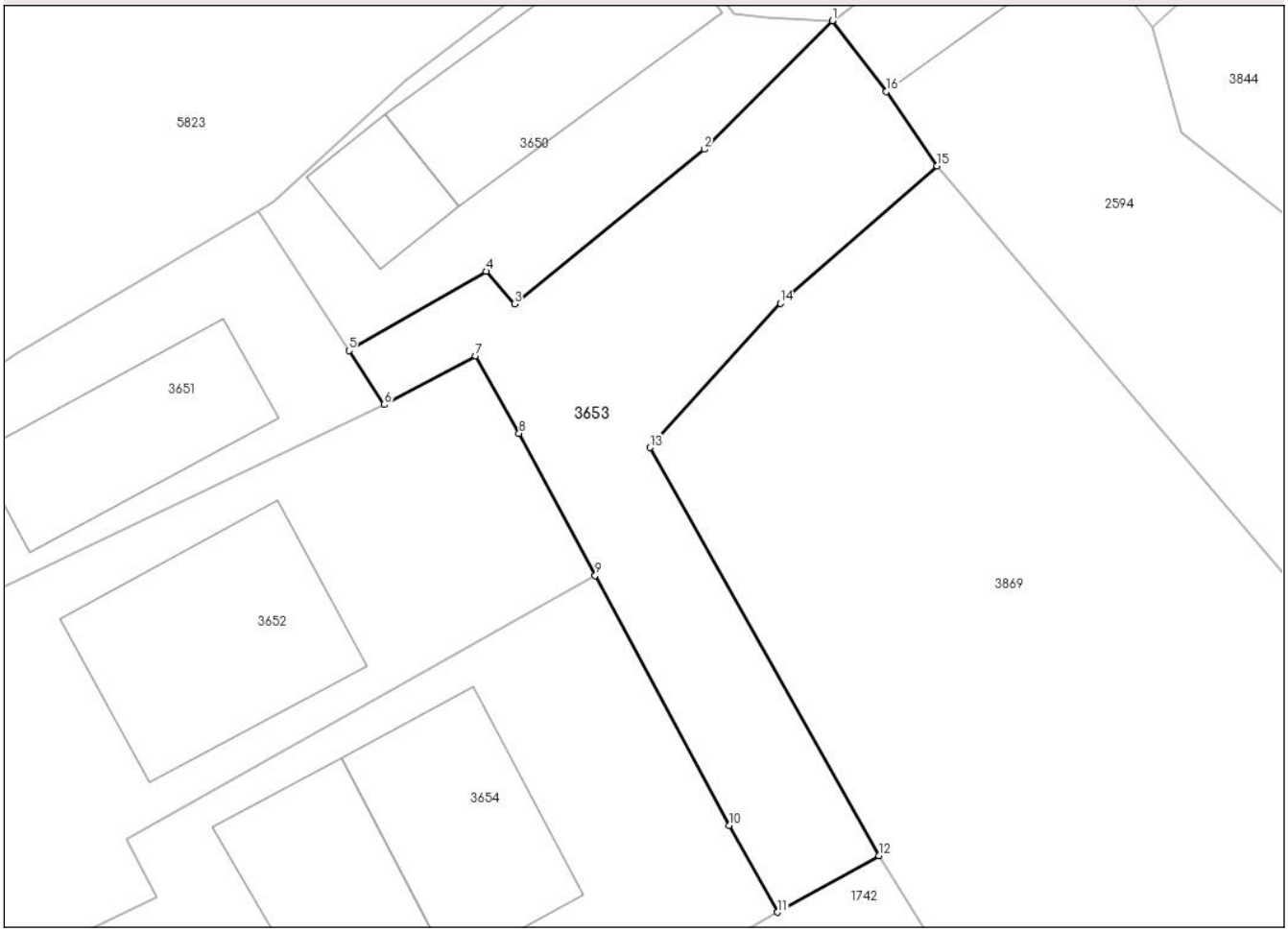

Date referitoare la teren

Crt	Categorie folosinţă	Intra vilan	Suprafaţa (mp)	Tarla	Parcelă	Nr. topo	Observaţii / Referinţe
1	drum	DA	273	10	147;148	-	Cale de acces comuna

Lungime Segmente
1) Valorile lungimilor segmentelor sunt obţinute din proiecţie în plan.

Punct început	X / Y	Punct sfârşit	X / Y	Lungime segment (** (m)
1	569.830,887 582.379,72	2	569.825,437 582.374,261	7.714
2	569.825,437 582.374,261	3	569.817,371 582.367,698	10.399
3	569.817,371 582.367,698	4	569.816,165 582.369,082	1.836
4	569.816,165 582.369,082	5	569.810,338 582.365,715	6.73
5	569.810,338 582.365,715	6	569.811,834 582.363,427	2.734

Document care conține date cu caracter personal, protejat de prevederile Regulamentului (UE) nr. 679/2016 și Legii 190/2018

Punct început	X / Y	Punct sfârşit	X / Y	Lungime segment (** (m)
6	569.811,834 582.363,427	7	569.815,719 582.365,497	4.402
7	569.815,719 582.365,497	8	569.817,568 582.362,202	3.778
8	569.817,568 582.362,202	9	569.820,807 582.356,17	6.847
9	569.820,807 582.356,17	10	569.826,505 582.345,555	12.048
10	569.826,505 582.345,555	11	569.828,56 582.341,878	4.212
11	569.828,56 582.341,878	12	569.832,865 582.344,277	4.928
12	569.832,865 582.344,277	13	569.823,129 582.361,603	19.874
13	569.823,129 582.361,603	14	569.828,67 582.367,721	8.254
14	569.828,67 582.367,721	15	569.835,336 582.373,555	8.858
15	569.835,336 582.373,555	16	569.833,177 582.376,719	3.83
16	569.833,177 582.376,719	1	569.830,887 582.379,72	3.775

** Lungimile segmentelor sunt determinate în planul de proiecţie Stereo 70 şi sunt rotunjite la 1 milimetru.
*** Distanţa dintre puncte este formată din segmente cumulate ce sunt mai mici decât valoarea 1 milimetru.

Document care conține date cu caracter personal, protejat de prevederile Regulamentului (UE) nr. 679/2016 și Legii 190/2018

DATE DESPRE IMOBILUL NR. 3654

Oficiul de Cadastru şi Publicitate Imobiliară NEAMT
Biroul de Cadastru şi Publicitate Imobiliară Bicaz

A. Partea I. Descrierea imobilului

TEREN Intravilan

Adresa: Loc. Huisurez, Jud. Neamt, pct. 'Huisurez'

Nr. Crt	Nr cadastral Nr. topografic	Suprafaţa* (mp)	Observaţii / Referinţe
A1		1.010	Sector cadastral:132 Teren neimprejmuit;

Construcţii

Crt	Nr cadastral Nr. topografic	Adresa	Observaţii / Referinţe
A1.1		Loc. Huisurez, Jud. Neamt	Nr. niveluri:1; S. construita la sol:64 mp;
A1.2		Loc. Huisurez, Jud. Neamt	Nr. niveluri:1; S. construita la sol:77 mp;

B. Partea II. Proprietari şi acte

Inscrieri privitoare la dreptul de proprietate şi alte drepturi reale		Referinţe
3654 / 02/09/2024		
Act Administrativ nr. 5541, din 02/09/2024 emis de Primaria com Damuc;		
B1	Inscrierea posesiei, drept de PROPRIETATE, dobandit prin Lege, cota actuala 1/1, cota initiala 1/1	A1
	1) **MOLDOVANU IOAN** 2) **MOLDOVANU DOMNICA**	
Act Administrativ nr. 6226, din 23/10/2024 emis de Primaria com Damuc;		
B2	Intabulare, drept de PROPRIETATE, dobandit prin Lege, cota actuala 1/1, cota initiala 1/1	A1.1, A1.2
	1) **MOLDOVANU IOAN** 2) **MOLDOVANU DOMNICA**	

C. Partea III. SARCINI .

Inscrieri privind dezmembramintele dreptului de proprietate, drepturi reale de garanţie şi sarcini	Referinţe
NU SUNT	

Document care conține date cu caracter personal, protejat de prevederile Regulamentului (UE) nr. 679/2016 și Legii 190/2018

Anexa Nr. 1 La Partea I

Teren

Nr cadastral	Suprafaţa (mp)*	Observaţii / Referinţe
	1.010	

* Suprafaţa este determinată in planul de proiecţie Stereo 70.

DETALII LINIARE IMOBIL

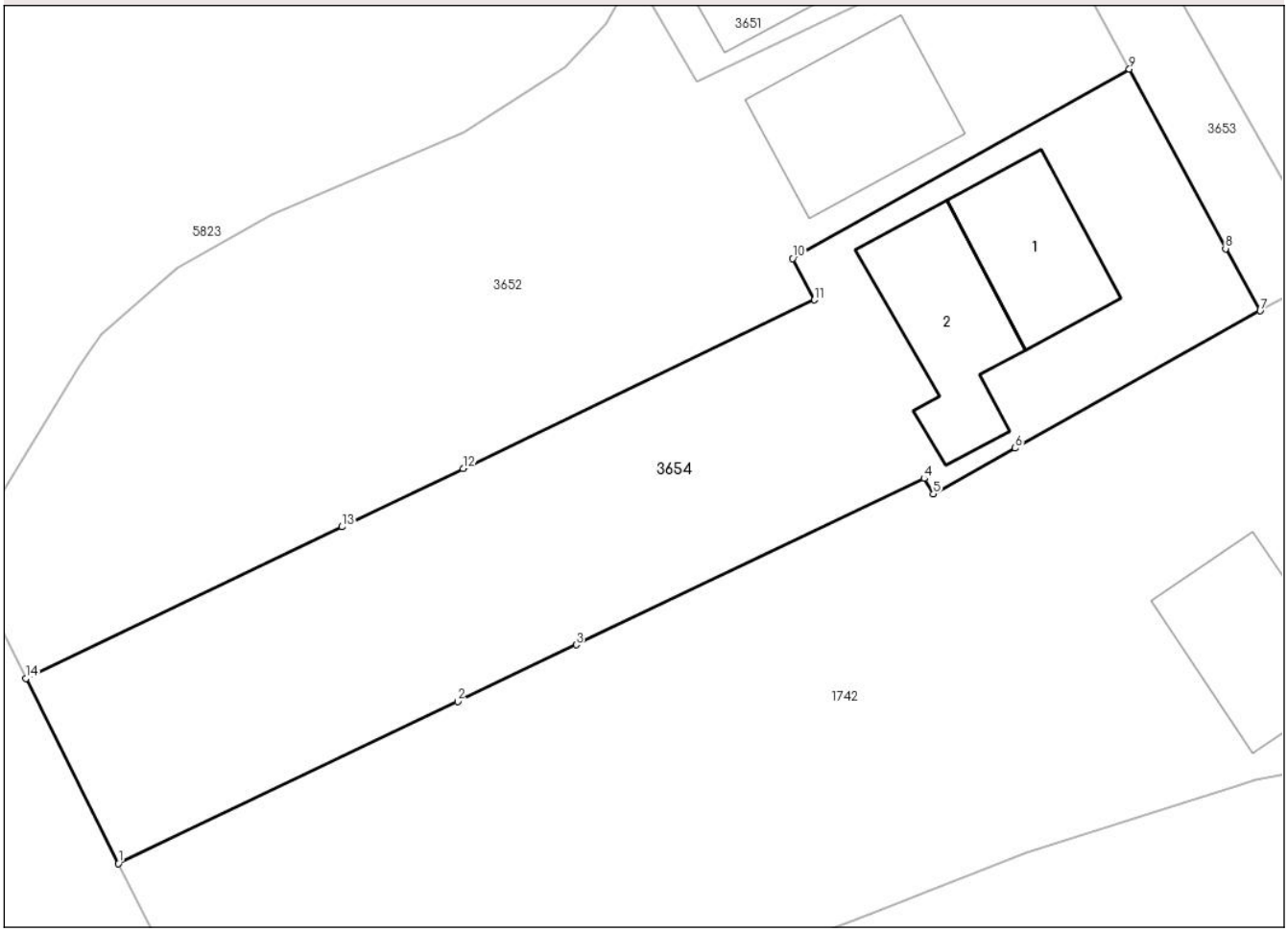

Date referitoare la teren

Crt	Categorie folosință	Intra vilan	Suprafaţa (mp)	Tarla	Parcelă	Nr. topo	Observaţii / Referinţe
1	curti constructii	DA	367	10	147	-	
2	pasune	DA	283	10	148	-	
3	arabil	DA	96	10	150	-	
4	pasune	DA	264	10	148	-	

Date referitoare la construcţii

Crt	Număr	Destinaţie construcţie	Supraf. (mp)	Situaţie juridică	Observaţii / Referinţe
A1.1		constructii de locuinte	64	Cu acte	Nr. niveluri:1; S. construita la sol:64 mp;
A1.2		constructii de locuinte	77	Cu acte	Nr. niveluri:1; S. construita la sol:77 mp;

Lungime Segmente

1) Valorile lungimilor segmentelor sunt obţinute din proiecţie în plan.

Punct început	X / Y	Punct sfârşit	X / Y	Lungime segment (** (m)

Punct început	X / Y	Punct sfârşit	X / Y	Lungime segment (** (m)
1	569.760,92 582.309,165	2	569.781,012 582.318,759	22.265
2	569.781,012 582.318,759	3	569.788,026 582.322,109	7.773
3	569.788,026 582.322,109	4	569.808,645 582.331,955	22.849
4	569.808,645 582.331,955	5	569.809,196 582.331,034	1.073
5	569.809,196 582.331,034	6	569.814,038 582.333,746	5.55
6	569.814,038 582.333,746	7	569.828,56 582.341,878	16.644
7	569.828,56 582.341,878	8	569.826,505 582.345,555	4.212
8	569.826,505 582.345,555	9	569.820,807 582.356,17	12.048
9	569.820,807 582.356,17	10	569.800,864 582.344,976	22.87
10	569.800,864 582.344,976	11	569.802,151 582.342,521	2.772
11	569.802,151 582.342,521	12	569.781,335 582.332,536	23.087
12	569.781,335 582.332,536	13	569.774,155 582.329,093	7.963
13	569.774,155 582.329,093	14	569.755,437 582.320,115	20.76
14	569.755,437 582.320,115	1	569.760,92 582.309,165	12.246

** Lungimile segmentelor sunt determinate în planul de proiecţie Stereo 70 şi sunt rotunjite la 1 milimetru.
*** Distanţa dintre puncte este formată din segmente cumulate ce sunt mai mici decât valoarea 1 milimetru.

Document care conține date cu caracter personal, protejat de prevederile Regulamentului (UE) nr. 679/2016 și Legii 190/2018

DATE DESPRE IMOBILUL NR. 3791

Oficiul de Cadastru şi Publicitate Imobiliară NEAMT
Biroul de Cadastru şi Publicitate Imobiliară Bicaz

A. Partea I. Descrierea imobilului

TEREN Extravilan

Adresa: Jud. Neamt, pct. 'Gusa'

Nr. Crt	Nr cadastral Nr. topografic	Suprafaţa* (mp)	Observaţii / Referinţe
A1		Din acte: 14.236 Masurata: 14.235	Sector cadastral:132 Teren neimprejmuit;

B. Partea II. Proprietari şi acte

Inscrieri privitoare la dreptul de proprietate şi alte drepturi reale		Referinţe
3791 / 02/09/2024		
Act Administrativ nr. 5542, din 02/09/2024 emis de Primaria com Damuc;		
B1	Inscrierea posesiei, drept de PROPRIETATE, dobandit prin Lege, cota actuala 1/1, cota initiala 1/1	A1
	1) **MOLDOVANU IOAN**	

C. Partea III. SARCINI .

Inscrieri privind dezmembramintele dreptului de proprietate, drepturi reale de garanţie şi sarcini	Referinţe
NU SUNT	

Anexa Nr. 1 La Partea I

Teren

Nr cadastral	Suprafaţa (mp)*	Observaţii / Referinţe
	Din acte: 14.236 Masurata: 14.235	

* Suprafaţa este determinată in planul de proiecţie Stereo 70.

DETALII LINIARE IMOBIL

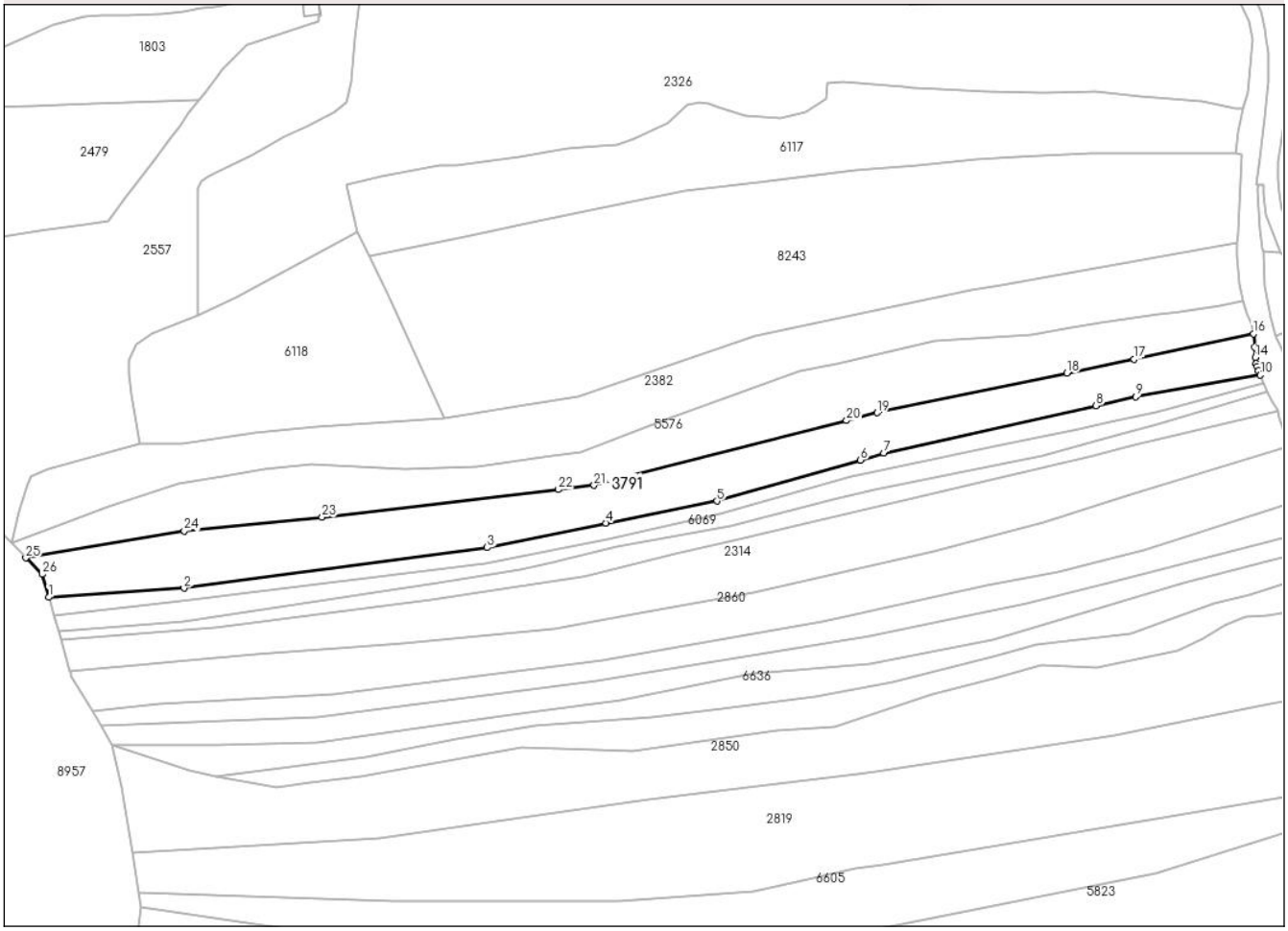

Date referitoare la teren

Crt	Categorie folosinţă	Intra vilan	Suprafaţa (mp)	Tarla	Parcelă	Nr. topo	Observaţii / Referinţe
1	pasune	NU	1.765	-	-	-	
2	pasune	NU	2.370	-	-	-	Pasune impadurita
3	pasune	NU	10.100	-	-	-	

Lungime Segmente

1) Valorile lungimilor segmentelor sunt obţinute din proiecţie în plan.

Punct început	X / Y	Punct sfârşit	X / Y	Lungime segment (** (m)
1	569.078,61 582.486,285	2	569.147,069 582.490,865	68.612
3	569.300,343 582.511,334	4	569.360,491 582.523,763	61.419
5	569.416,648 582.534,831	6	569.489,182 582.555,611	75.452

Punct început	X / Y	Punct sfârşit	X / Y	Lungime segment (** (m)
2	569.147,069 582.490,865	3	569.300,343 582.511,334	154.635
4	569.360,491 582.523,763	5	569.416,648 582.534,831	57.237
6	569.489,182 582.555,611	7	569.501,121 582.559,031	12.419

Document care conține date cu caracter personal, protejat de prevederile Regulamentului (UE) nr. 679/2016 și Legii 190/2018

Punct început	X / Y	Punct sfârşit	X / Y	Lungime segment (** (m)
7	569.501,121 582.559,031	8	569.608,379 582.583,078	109.921
9	569.628,344 582.587,554	10	569.691,447 582.598,558	64.055
11	569.690,542 582.600,678	12	569.689,778 582.602,783	2.239
13	569.689,169 582.604,518	14	569.688,847 582.607,4	2.9
15	569.688,653 582.612,771	16	569.688,038 582.619,436	6.693
17	569.627,651 582.606,574	18	569.593,626 582.599,484	34.756
19	569.497,693 582.579,494	20	569.482,168 582.575,522	16.025
21	569.354,466 582.542,854	22	569.336,424 582.540,729	18.167
23	569.216,912 582.526,673	24	569.147,145 582.519,754	70.109
25	569.067,043 582.506,172	26	569.075,277 582.497,847	11.709

Punct început	X / Y	Punct sfârşit	X / Y	Lungime segment (** (m)
8	569.608,379 582.583,078	9	569.628,344 582.587,554	20.461
10	569.691,447 582.598,558	11	569.690,542 582.600,678	2.305
12	569.689,778 582.602,783	13	569.689,169 582.604,518	1.839
14	569.688,847 582.607,4	15	569.688,653 582.612,771	5.375
16	569.688,038 582.619,436	17	569.627,651 582.606,574	61.742
18	569.593,626 582.599,484	19	569.497,693 582.579,494	97.994
20	569.482,168 582.575,522	21	569.354,466 582.542,854	131.814
22	569.336,424 582.540,729	23	569.216,912 582.526,673	120.336
24	569.147,145 582.519,754	25	569.067,043 582.506,172	81.245
26	569.075,277 582.497,847	1	569.078,61 582.486,285	12.033

** Lungimile segmentelor sunt determinate în planul de proiecţie Stereo 70 şi sunt rotunjite la 1 milimetru.
*** Distanţa dintre puncte este formată din segmente cumulate ce sunt mai mici decât valoarea 1 milimetru.

Document care conține date cu caracter personal, protejat de prevederile Regulamentului (UE) nr. 679/2016 și Legii 190/2018

DATE DESPRE IMOBILUL NR. 3810

Oficiul de Cadastru şi Publicitate Imobiliară NEAMT
Biroul de Cadastru şi Publicitate Imobiliară Bicaz

A. Partea I. Descrierea imobilului

TEREN Extravilan

Adresa: Jud. Neamt, pct. 'Damuc'

Nr. Crt	Nr cadastral Nr. topografic	Suprafaţa* (mp)	Observaţii / Referinţe
A1		15.930	Sector cadastral:132 Teren neimprejmuit;

B. Partea II. Proprietari şi acte

Inscrieri privitoare la dreptul de proprietate şi alte drepturi reale		Referinţe
3810 / 02/09/2024		
Act Administrativ nr. 6226, din 23/10/2024 emis de Primaria com Damuc;		
B1	Inscrierea posesiei, drept de PROPRIETATE, dobandit prin Lege, cota actuala 1/1, cota initiala 1/1	A1
	1) **NEIDENTIFICAT NEIDENTIFICAT**, CIF:0000000000000	
Act Normativ nr. 7, din 13/03/1996 emis de Parlamentul României ((art.13));		
B2	Se noteaza mentiunea de proprietar neidentificat	A1

C. Partea III. SARCINI .

Inscrieri privind dezmembramintele dreptului de proprietate, drepturi reale de garanţie şi sarcini	Referinţe
NU SUNT	

Document care conține date cu caracter personal, protejat de prevederile Regulamentului (UE) nr. 679/2016 și Legii 190/2018

Anexa Nr. 1 La Partea I

Teren

Nr cadastral	Suprafaţa (mp)*	Observaţii / Referinţe
	15.930	

* Suprafaţa este determinată in planul de proiecţie Stereo 70.

DETALII LINIARE IMOBIL

Date referitoare la teren

Crt	Categorie folosință	Intra vilan	Suprafaţa (mp)	Tarla	Parcelă	Nr. topo	Observaţii / Referinţe
1	pasune	NU	15.930	-	-	-	Pasune impadurita

Lungime Segmente

1) Valorile lungimilor segmentelor sunt obţinute din proiecţie în plan.

Punct început	X / Y	Punct sfârşit	X / Y	Lungime segment (** (m)
1	568.677,135 581.837,931	2	568.678,966 581.826,72	11.36
3	568.690,919 581.814,73	4	568.698,884 581.814,82	7.966
5	568.716,151 581.821,983	6	568.738,475 581.831,782	24.38
7	568.737,411 581.837,441	8	568.729,932 581.845,934	11.317
9	568.725,719 581.860,418	10	568.727,179 581.877,789	17.432

Punct început	X / Y	Punct sfârşit	X / Y	Lungime segment (** (m)
2	568.678,966 581.826,72	3	568.690,919 581.814,73	16.93
4	568.698,884 581.814,82	5	568.716,151 581.821,983	18.694
6	568.738,475 581.831,782	7	568.737,411 581.837,441	5.758
8	568.729,932 581.845,934	9	568.725,719 581.860,418	15.084
10	568.727,179 581.877,789	11	568.732,485 581.881,193	6.304

Document care conține date cu caracter personal, protejat de prevederile Regulamentului (UE) nr. 679/2016 și Legii 190/2018

Punct început	X / Y	Punct sfârşit	X / Y	Lungime segment (** (m)
11	568.732,485 581.881,193	12	568.736,289 581.883,633	4.519
13	568.748,476 581.891,452	14	568.759,621 581.892,555	11.199
15	568.688,13 582.029,147	16	568.671,673 582.019,316	19.17
17	568.651,347 582.011,98	18	568.630,019 582.004,282	22.675
19	568.613,841 581.998,443	20	568.634,14 581.944,059	58.049
21	568.656,545 581.896,951	22	568.672,247 581.859,418	40.685

Punct început	X / Y	Punct sfârşit	X / Y	Lungime segment (** (m)
12	568.736,289 581.883,633	13	568.748,476 581.891,452	14.48
14	568.759,621 581.892,555	15	568.688,13 582.029,147	154.17
16	568.671,673 582.019,316	17	568.651,347 582.011,98	21.609
18	568.630,019 582.004,282	19	568.613,841 581.998,443	17.199
20	568.634,14 581.944,059	21	568.656,545 581.896,951	52.165
22	568.672,247 581.859,418	1	568.677,135 581.837,931	22.036

** Lungimile segmentelor sunt determinate în planul de proiecţie Stereo 70 şi sunt rotunjite la 1 milimetru.
*** Distanţa dintre puncte este formată din segmente cumulate ce sunt mai mici decât valoarea 1 milimetru.

Document care conține date cu caracter personal, protejat de prevederile Regulamentului (UE) nr. 679/2016 și Legii 190/2018

DATE DESPRE IMOBILUL NR. 3811

Oficiul de Cadastru şi Publicitate Imobiliară NEAMT
Biroul de Cadastru şi Publicitate Imobiliară Bicaz

A. Partea I. Descrierea imobilului

TEREN Intravilan

Adresa: Loc. Huisurez, Jud. Neamt, pct. 'Gusa'

Nr. Crt	Nr cadastral Nr. topografic	Suprafaţa* (mp)	Observaţii / Referinţe
A1		2.087	Sector cadastral:132 Teren neimprejmuit;

B. Partea II. Proprietari şi acte

Inscrieri privitoare la dreptul de proprietate şi alte drepturi reale		Referinţe
3811 / 02/09/2024		
Act Administrativ nr. 5543, din 02/09/2024 emis de Primaria com Damuc;		
B1	Inscrierea posesiei, drept de PROPRIETATE, dobandit prin Lege, cota actuala 1/1, cota initiala 1/1	A1
	1) **GĂINĂ SIMION** 2) **GĂINĂ MARIA**	

C. Partea III. SARCINI .

Inscrieri privind dezmembramintele dreptului de proprietate, drepturi reale de garanţie şi sarcini	Referinţe
NU SUNT	

Document care conține date cu caracter personal, protejat de prevederile Regulamentului (UE) nr. 679/2016 și Legii 190/2018

Anexa Nr. 1 La Partea I

Teren

Nr cadastral	Suprafaţa (mp)*	Observaţii / Referinţe
	2.087	

* Suprafaţa este determinată in planul de proiecţie Stereo 70.

DETALII LINIARE IMOBIL

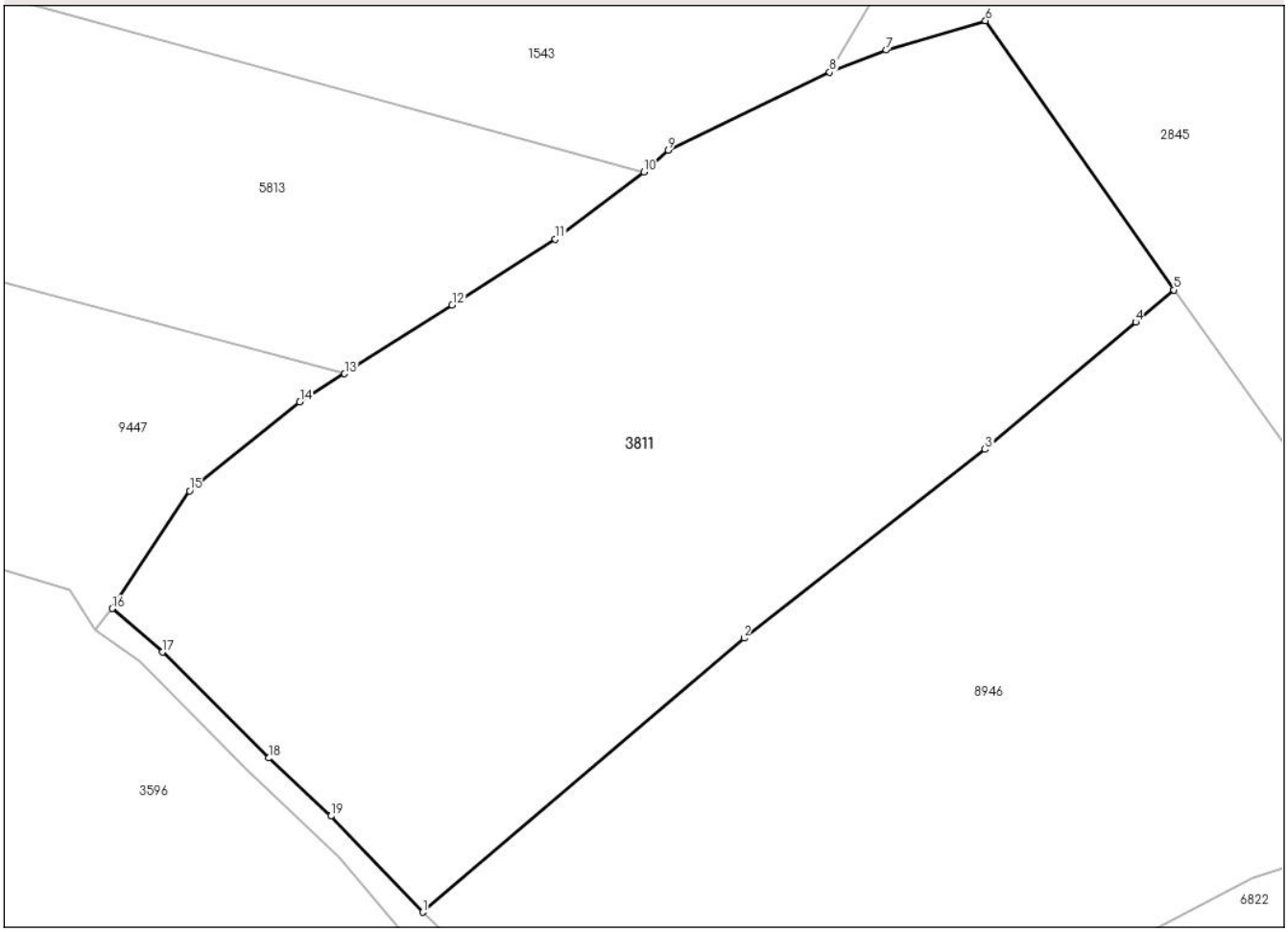

Date referitoare la teren

Crt	Categorie folosință	Intra vilan	Suprafaţa (mp)	Tarla	Parcelă	Nr. topo	Observaţii / Referinţe
1	faneata	DA	1.633	10	168	-	
2	arabil	DA	454	10	168	-	

Lungime Segmente
1) Valorile lungimilor segmentelor sunt obţinute din proiecţie în plan.

Punct început	X / Y	Punct sfârşit	X / Y	Lungime segment (** (m)
1	569.695,877 582.038,607	2	569.718,153 582.057,578	29.26
2	569.718,153 582.057,578	3	569.734,862 582.070,657	21.219
3	569.734,862 582.070,657	4	569.745,31 582.079,47	13.669
4	569.745,31 582.079,47	5	569.747,955 582.081,701	3.46

Document care conține date cu caracter personal, protejat de prevederile Regulamentului (UE) nr. 679/2016 și Legii 190/2018

Punct început	X / Y	Punct sfârşit	X / Y	Lungime segment (** (m)
5	569.747,955 582.081,701	6	569.734,899 582.100,342	22.758
6	569.734,899 582.100,342	7	569.728,007 582.098,302	7.188
7	569.728,007 582.098,302	8	569.724,094 582.096,77	4.202
8	569.724,094 582.096,77	9	569.712,899 582.091,377	12.426
9	569.712,899 582.091,377	10	569.711,211 582.089,855	2.273
10	569.711,211 582.089,855	11	569.705,077 582.085,209	7.695
11	569.705,077 582.085,209	12	569.697,919 582.080,64	8.492
12	569.697,919 582.080,64	13	569.690,462 582.075,894	8.839
13	569.690,462 582.075,894	14	569.687,362 582.073,932	3.669
14	569.687,362 582.073,932	15	569.679,712 582.067,786	9.813
15	569.679,712 582.067,786	16	569.674,357 582.059,628	9.759
16	569.674,357 582.059,628	17	569.677,837 582.056,62	4.6
17	569.677,837 582.056,62	18	569.685,205 582.049,28	10.4
18	569.685,205 582.049,28	19	569.689,527 582.045,264	5.9
19	569.689,527 582.045,264	1	569.695,877 582.038,607	9.2

** Lungimile segmentelor sunt determinate în planul de proiecţie Stereo 70 şi sunt rotunjite la 1 milimetru.
*** Distanţa dintre puncte este formată din segmente cumulate ce sunt mai mici decât valoarea 1 milimetru.

Document care conține date cu caracter personal, protejat de prevederile Regulamentului (UE) nr. 679/2016 și Legii 190/2018

DATE DESPRE IMOBILUL NR. 3813

Oficiul de Cadastru şi Publicitate Imobiliară NEAMT
Biroul de Cadastru şi Publicitate Imobiliară Bicaz

A. Partea I. Descrierea imobilului

Nr. CF vechi:39/N
Nr. cadastral vechi:59

TEREN Intravilan

Adresa: Loc. Huisurez, Jud. Neamt

Nr. Crt	Nr cadastral Nr. topografic	Suprafaţa* (mp)	Observaţii / Referinţe
A1	50269	Din acte: 3.554 Masurata: 3.520	Sector cadastral:132 Teren imprejmuit; Actualizare cu constructie

Construcţii

Crt	Nr cadastral Nr. topografic	Adresa	Observaţii / Referinţe
A1.1		Loc. Huisurez, Jud. Neamt	Nr. niveluri:1; S. construita la sol:152 mp;

B. Partea II. Proprietari şi acte

Inscrieri privitoare la dreptul de proprietate şi alte drepturi reale		Referinţe
821 / 09/08/2004		
Hotarare Judecatoreasca nr. 944, din 08/10/2003 emis de Judecatoria Bicaz;		
B1	Intabulare, drept de PROPRIETATE, dobandit prin Hotarare Judecatoreasca, cota actuala 1/1, cota initiala 1/1	A1
	1) **TOPLICEANU RAFILA**	
	OBSERVATII: (provenita din conversia CF 39/N)	
3813 / 02/09/2024		
Act Administrativ nr. 6226, din 23/10/2024 emis de Primaria com Damuc;		
B2	Intabulare, drept de PROPRIETATE, dobandit prin Lege, cota actuala 1/1, cota initiala 1/1	A1.1
	1) **TOPLICEANU RAFILA**	

C. Partea III. SARCINI .

Inscrieri privind dezmembramintele dreptului de proprietate, drepturi reale de garanţie şi sarcini	Referinţe
NU SUNT	

Document care conține date cu caracter personal, protejat de prevederile Regulamentului (UE) nr. 679/2016 și Legii 190/2018

Anexa Nr. 1 La Partea I

Teren

Nr cadastral	Suprafaţa (mp)*	Observaţii / Referinţe
50269	Din acte: 3.554 Masurata: 3.520	Actualizare cu constructie

* Suprafaţa este determinată in planul de proiecţie Stereo 70.

DETALII LINIARE IMOBIL

Date referitoare la teren

Crt	Categorie folosinţă	Intra vilan	Suprafaţa (mp)	Tarla	Parcelă	Nr. topo	Observaţii / Referinţe
1	curti constructii	DA	347	-	-	-	
2	arabil	DA	309	-	-	-	
3	faneata	DA	1.640	-	-	-	
4	pasune	DA	1.224	-	-	-	

Date referitoare la construcţii

Crt	Număr	Destinaţie construcţie	Supraf. (mp)	Situaţie juridică	Observaţii / Referinţe
A1.1		constructii de locuinte	152	Cu acte	Nr. niveluri:1; S. construita la sol:152 mp;

Lungime Segmente

1) Valorile lungimilor segmentelor sunt obţinute din proiecţie în plan.

Punct început	X / Y	Punct sfârşit	X / Y	Lungime segment (** (m)
1	569.917,258 582.263,468	2	569.913,142 582.277,459	14.584

Punct început	X / Y	Punct sfârşit	X / Y	Lungime segment (** (m)
2	569.913,142 582.277,459	3	569.910,188 582.287,606	10.568

Document care conține date cu caracter personal, protejat de prevederile Regulamentului (UE) nr. 679/2016 și Legii 190/2018

Punct început	X / Y	Punct sfârşit	X / Y	Lungime segment (** (m)
3	569.910,188 582.287,606	4	569.907,392 582.293,91	6.896
5	569.905,828 582.297,438	6	569.904,425 582.299,886	2.822
7	569.869,197 582.286,308	8	569.848,195 582.278,214	22.508
9	569.839,15 582.274,728	10	569.828,949 582.270,49	11.046
11	569.772,072 582.246,861	12	569.770,678 582.240,98	6.044
13	569.769,803 582.234,232	14	569.772,978 582.234,338	3.177
15	569.791,257 582.236,177	16	569.808,13 582.238,332	17.01
17	569.815,861 582.239,647	18	569.830,256 582.243,158	14.817
19	569.833,109 582.243,854	20	569.839,385 582.245,848	6.585
21	569.840,738 582.246,278	22	569.871,803 582.262,659	35.119
23	569.883,322 582.268,948	24	569.893,369 582.273,833	11.172
25	569.898,722 582.265,768	26	569.908,241 582.258,144	12.196

Punct început	X / Y	Punct sfârşit	X / Y	Lungime segment (** (m)
4	569.907,392 582.293,91	5	569.905,828 582.297,438	3.859
6	569.904,425 582.299,886	7	569.869,197 582.286,308	37.754
8	569.848,195 582.278,214	9	569.839,15 582.274,728	9.694
10	569.828,949 582.270,49	11	569.772,072 582.246,861	61.59
12	569.770,678 582.240,98	13	569.769,803 582.234,232	6.804
14	569.772,978 582.234,338	15	569.791,257 582.236,177	18.371
16	569.808,13 582.238,332	17	569.815,861 582.239,647	7.842
18	569.830,256 582.243,158	19	569.833,109 582.243,854	2.937
20	569.839,385 582.245,848	21	569.840,738 582.246,278	1.42
22	569.871,803 582.262,659	23	569.883,322 582.268,948	13.124
24	569.893,369 582.273,833	25	569.898,722 582.265,768	9.68
26	569.908,241 582.258,144	1	569.917,258 582.263,468	10.471

**** Lungimile segmentelor sunt determinate în planul de proiecţie Stereo 70 şi sunt rotunjite la 1 milimetru.**
***** Distanţa dintre puncte este formată din segmente cumulate ce sunt mai mici decât valoarea 1 milimetru.**

Document care conține date cu caracter personal, protejat de prevederile Regulamentului (UE) nr. 679/2016 și Legii 190/2018

DATE DESPRE IMOBILUL NR. 3839

Oficiul de Cadastru şi Publicitate Imobiliară NEAMT
Biroul de Cadastru şi Publicitate Imobiliară Bicaz

A. Partea I. Descrierea imobilului

Nr. CF vechi:42/N
Nr. cadastral vechi:60

TEREN Intravilan

Adresa: Loc. Huisurez, Jud. Neamt

Nr. Crt	Nr cadastral Nr. topografic	Suprafaţa* (mp)	Observaţii / Referinţe
A1	50267	Din acte: 3.170 Masurata: 3.180	Sector cadastral:132 Teren imprejmuit; Actualizarea constructiei C1 si edificare cu constructii noi

Construcţii

Crt	Nr cadastral Nr. topografic	Adresa	Observaţii / Referinţe
A1.1	50267-C1	Loc. Huisurez, Jud. Neamt	Nr. niveluri:1; S. construita la sol:117 mp;
A1.2		Loc. Huisurez, Jud. Neamt	Nr. niveluri:1; S. construita la sol:84 mp;
A1.3		Loc. Huisurez, Jud. Neamt	Nr. niveluri:1; S. construita la sol:34 mp;

B. Partea II. Proprietari şi acte

Inscrieri privitoare la dreptul de proprietate şi alte drepturi reale		Referinţe
1052 / 11/10/2004		
Act Notarial nr. 2848/2004, din 08/10/2004 emis de BNP Marsu Maria;		
B1	Intabulare, drept de PROPRIETATE, dobandit prin Conventie, cota actuala 1/1, cota initiala 1/1	A1
	1) **TOPLICIANU NICOLAI** 2) **TOPLICIANU RAFILA**, -soti	
	OBSERVATII: (provenita din conversia CF 42/N)	
820 / 09/08/2004		
Hotarare Judecatoreasca nr. 944/2003, din 08/10/2003 emis de Judecatoria Bicaz (Adeverinta nr. 6226 din 23.10.2024, eliberata de Primaria comuna Damuc);		
B1	Intabulare, drept de PROPRIETATE, dobandit prin Hotarare Judecatoreasca, cota actuala 1/2, cota initiala 1/2	A1.1
	1) **TOPLICEANU RAFILA**	
	OBSERVATII: (provenita din conversia CF 40/N/S)	
1052 / 11/10/2004		
Act Notarial nr. 2848/2004, din 08/10/2004 emis de BNP Marsu Maria;		
B2	Intabulare, drept de PROPRIETATE, dobandit prin Conventie, cota actuala 1/2, cota initiala 1/2	A1.1
	1) **TOPLICIANU NICOLAI** 2) **TOPLICIANU RAFILA**, -soti	
	OBSERVATII: (provenita din conversia CF 40/N/S)	
3839 / 02/09/2024		
Act Administrativ nr. 6226, din 23/10/2024 emis de Primaria com Damuc;		
B3	Intabulare, drept de PROPRIETATE, dobandit prin Lege, cota actuala 1/1, cota initiala 1/1	A1.2, A1.3
	1) **TOPLICIANU NICOLAI** 2) **TOPLICIANU RAFILA**, -soti	

C. Partea III. SARCINI .

Inscrieri privind dezmembramintele dreptului de proprietate, drepturi reale de garanţie şi sarcini	Referinţe
NU SUNT	

Document care conține date cu caracter personal, protejat de prevederile Regulamentului (UE) nr. 679/2016 și Legii 190/2018

Anexa Nr. 1 La Partea I

Teren

Nr cadastral	Suprafaţa (mp)*	Observaţii / Referinţe
50267	Din acte: 3.170 Masurata: 3.180	Actualizarea constructiei C1 si edificare cu constructii noi

* Suprafaţa este determinată in planul de proiecţie Stereo 70.

DETALII LINIARE IMOBIL

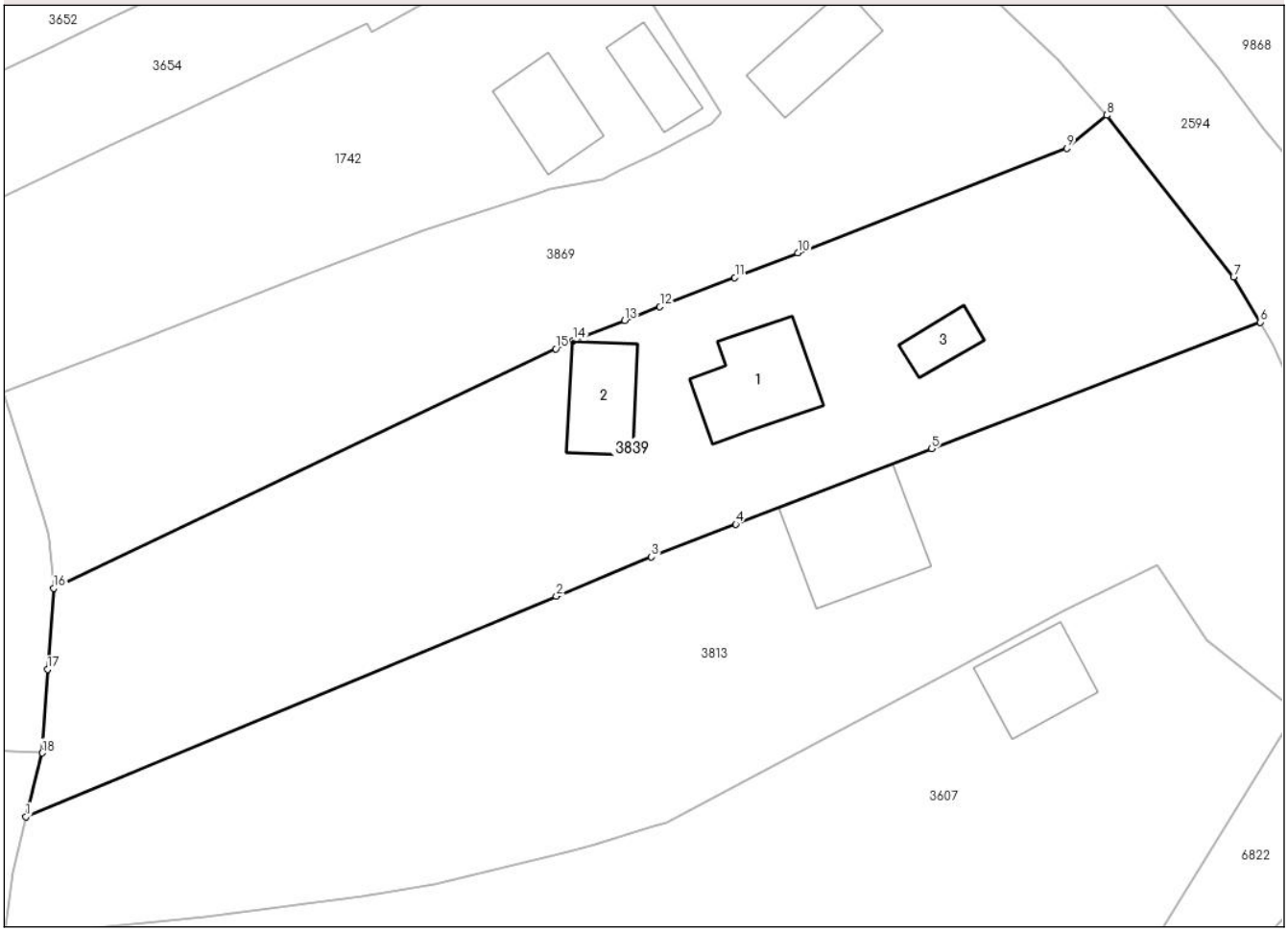

Date referitoare la teren

Crt	Categorie folosinţă	Intra vilan	Suprafaţa (mp)	Tarla	Parcelă	Nr. topo	Observaţii / Referinţe
1	curti constructii	DA	656	-	-	-	
2	faneata	DA	1.164	-	-	-	
3	pasune	DA	1.360	-	-	-	

Date referitoare la construcţii

Crt	Număr	Destinaţie construcţie	Supraf. (mp)	Situaţie juridică	Observaţii / Referinţe
A1.1	50267-C1	constructii de locuinte	117	Cu acte	Nr. niveluri:1; S. construita la sol:117 mp;
A1.2		constructii anexa	84	Cu acte	Nr. niveluri:1; S. construita la sol:84 mp;
A1.3		constructii anexa	34	Cu acte	Nr. niveluri:1; S. construita la sol:34 mp;

Lungime Segmente

1) Valorile lungimilor segmentelor sunt obţinute din proiecţie în plan.

Punct început	X / Y	Punct sfârşit	X / Y	Lungime segment (** (m)

Document care conține date cu caracter personal, protejat de prevederile Regulamentului (UE) nr. 679/2016 și Legii 190/2018

Punct început	X / Y	Punct sfârşit	X / Y	Lungime segment (** (m)
1	569.772,072 582.246,861	2	569.828,949 582.270,49	61.59
2	569.828,949 582.270,49	3	569.839,15 582.274,728	11.046
3	569.839,15 582.274,728	4	569.848,195 582.278,214	9.694
4	569.848,195 582.278,214	5	569.869,197 582.286,308	22.508
5	569.869,197 582.286,308	6	569.904,425 582.299,886	37.754
6	569.904,425 582.299,886	7	569.901,566 582.304,745	5.638
7	569.901,566 582.304,745	8	569.887,978 582.322,069	22.017
8	569.887,978 582.322,069	9	569.883,668 582.318,51	5.59
9	569.883,668 582.318,51	10	569.854,854 582.307,3	30.918
10	569.854,854 582.307,3	11	569.848,084 582.304,666	7.264
11	569.848,084 582.304,666	12	569.840,048 582.301,54	8.623
12	569.840,048 582.301,54	13	569.836,285 582.300,076	4.038
13	569.836,285 582.300,076	14	569.830,779 582.297,934	5.908
14	569.830,779 582.297,934	15	569.828,889 582.297,032	2.094
15	569.828,889 582.297,032	16	569.775,075 582.271,331	59.636
16	569.775,075 582.271,331	17	569.774,377 582.262,651	8.708
17	569.774,377 582.262,651	18	569.773,819 582.253,702	8.966
18	569.773,819 582.253,702	1	569.772,072 582.246,861	7.061

** Lungimile segmentelor sunt determinate în planul de proiecţie Stereo 70 şi sunt rotunjite la 1 milimetru.
*** Distanţa dintre puncte este formată din segmente cumulate ce sunt mai mici decât valoarea 1 milimetru.

Document care conține date cu caracter personal, protejat de prevederile Regulamentului (UE) nr. 679/2016 și Legii 190/2018

DATE DESPRE IMOBILUL NR. 3869

Oficiul de Cadastru şi Publicitate Imobiliară NEAMT
Biroul de Cadastru şi Publicitate Imobiliară Bicaz

A. Partea I. Descrierea imobilului

Nr. CF vechi:38/N
Nr. cadastral vechi:58

TEREN Intravilan

Adresa: Loc. Huisurez, Jud. Neamt

Nr. Crt	Nr cadastral Nr. topografic	Suprafaţa* (mp)	Observaţii / Referinţe
A1	50268	Din acte: 3.170 Masurata: 3.280	Sector cadastral:132 Teren imprejmuit;

Construcţii

Crt	Nr cadastral Nr. topografic	Adresa	Observaţii / Referinţe
A1.1	50268-C1	Loc. Huisurez, Jud. Neamt	Nr. niveluri:1; S. construita la sol:87 mp; Grajd construit din lemn, acoperit cu azbociment;

B. Partea II. Proprietari şi acte

Inscrieri privitoare la dreptul de proprietate şi alte drepturi reale		Referinţe
554 / 22/02/2008		
Act Notarial nr. 488/2008, din 21/02/2008 emis de BNP MARSU MARIA;		
B1	Intabulare, drept de PROPRIETATE, dobandit prin Conventie, cota actuala 1/1, cota initiala 1/1	A1, A1.1
	1) **SIMON NICOLAE** 2) **SIMON ANA**, -soti	
	OBSERVATII: (provenita din conversia CF 38/N)	

C. Partea III. SARCINI .

Inscrieri privind dezmembramintele dreptului de proprietate, drepturi reale de garanţie şi sarcini	Referinţe
NU SUNT	

Document care conține date cu caracter personal, protejat de prevederile Regulamentului (UE) nr. 679/2016 și Legii 190/2018

Anexa Nr. 1 La Partea I

Teren

Nr cadastral	Suprafaţa (mp)*	Observaţii / Referinţe
50268	Din acte: 3.170 Masurata: 3.280	

* Suprafaţa este determinată in planul de proiecţie Stereo 70.

DETALII LINIARE IMOBIL

Date referitoare la teren

Crt	Categorie folosinţă	Intra vilan	Suprafaţa (mp)	Tarla	Parcelă	Nr. topo	Observaţii / Referinţe
1	faneata	DA	946	-	-	-	
2	curti constructii	DA	526	-	-	-	
3	faneata	DA	524	-	-	-	
4	arabil	DA	66	-	-	-	
5	pasune	DA	1.218	-	-	-	

Date referitoare la construcţii

Crt	Număr	Destinaţie construcţie	Supraf. (mp)	Situaţie juridică	Observaţii / Referinţe
A1.1	50268-C1	constructii anexa	87	Cu acte	Nr. niveluri:1; S. construita la sol:87 mp; Grajd construit din lemn, acoperit cu azbociment;

Lungime Segmente

1) Valorile lungimilor segmentelor sunt obţinute din proiecţie în plan.

Punct început	X / Y	Punct sfârşit	X / Y	Lungime segment (** (m)

Punct început	X / Y	Punct sfârşit	X / Y	Lungime segment (** (m)

Document care conține date cu caracter personal, protejat de prevederile Regulamentului (UE) nr. 679/2016 și Legii 190/2018

Punct început	X / Y	Punct sfârşit	X / Y	Lungime segment (** (m)
1	569.835,336 582.373,555	2	569.828,67 582.367,721	8.858
3	569.823,129 582.361,603	4	569.832,865 582.344,277	19.874
5	569.839,344 582.333,875	6	569.845,514 582.323,977	11.664
7	569.846,584 582.322,259	8	569.845,566 582.321,188	1.478
9	569.839,682 582.317,983	10	569.835,857 582.316,177	4.23
11	569.833,878 582.315,202	12	569.828,243 582.314,127	5.737
13	569.827,202 582.313,794	14	569.814,715 582.309,795	13.112
15	569.805,439 582.306,176	16	569.800,347 582.304,247	5.445
17	569.784,496 582.298,042	18	569.769,586 582.292,395	15.944
19	569.773,738 582.279,514	20	569.774,442 582.277,332	2.293
21	569.774,518 582.276,608	22	569.775,075 582.271,331	5.306
23	569.828,889 582.297,032	24	569.830,779 582.297,934	2.094
25	569.836,285 582.300,076	26	569.840,048 582.301,54	4.038
27	569.848,084 582.304,666	28	569.854,854 582.307,3	7.264
29	569.883,668 582.318,51	30	569.887,978 582.322,069	5.59
31	569.882,779 582.328,034	32	569.875,064 582.335,288	10.59
33	569.865,912 582.342,934	34	569.858,706 582.348,954	9.39
35	569.850,652 582.355,563	1	569.835,336 582.373,555	23.628

Punct început	X / Y	Punct sfârşit	X / Y	Lungime segment (** (m)
2	569.828,67 582.367,721	3	569.823,129 582.361,603	8.254
4	569.832,865 582.344,277	5	569.839,344 582.333,875	12.255
6	569.845,514 582.323,977	7	569.846,584 582.322,259	2.024
8	569.845,566 582.321,188	9	569.839,682 582.317,983	6.7
10	569.835,857 582.316,177	11	569.833,878 582.315,202	2.206
12	569.828,243 582.314,127	13	569.827,202 582.313,794	1.093
14	569.814,715 582.309,795	15	569.805,439 582.306,176	9.957
16	569.800,347 582.304,247	17	569.784,496 582.298,042	17.022
18	569.769,586 582.292,395	19	569.773,738 582.279,514	13.534
20	569.774,442 582.277,332	21	569.774,518 582.276,608	0.728
22	569.775,075 582.271,331	23	569.828,889 582.297,032	59.636
24	569.830,779 582.297,934	25	569.836,285 582.300,076	5.908
26	569.840,048 582.301,54	27	569.848,084 582.304,666	8.623
28	569.854,854 582.307,3	29	569.883,668 582.318,51	30.918
30	569.887,978 582.322,069	31	569.882,779 582.328,034	7.913
32	569.875,064 582.335,288	33	569.865,912 582.342,934	11.926
34	569.858,706 582.348,954	35	569.850,652 582.355,563	10.419

**** Lungimile segmentelor sunt determinate în planul de proiecţie Stereo 70 şi sunt rotunjite la 1 milimetru.**
***** Distanţa dintre puncte este formată din segmente cumulate ce sunt mai mici decât valoarea 1 milimetru.**

Document care conține date cu caracter personal, protejat de prevederile Regulamentului (UE) nr. 679/2016 și Legii 190/2018

DATE DESPRE IMOBILUL NR. 3905

Oficiul de Cadastru şi Publicitate Imobiliară NEAMT
Biroul de Cadastru şi Publicitate Imobiliară Bicaz

A. Partea I. Descrierea imobilului

TEREN Extravilan

Adresa: Jud. Neamt, pct. 'Gusa'

Nr. Crt	Nr cadastral Nr. topografic	Suprafaţa* (mp)	Observaţii / Referinţe
A1		3.652	Sector cadastral:132 Teren neimprejmuit;

B. Partea II. Proprietari şi acte

Inscrieri privitoare la dreptul de proprietate şi alte drepturi reale		Referinţe
3905 / 02/09/2024		
Act Administrativ nr. 5544, din 02/09/2024 emis de Primaria com Damuc;		
B1	Inscrierea posesiei, drept de PROPRIETATE, dobandit prin Lege, cota actuala 1/1, cota initiala 1/1	A1
	1) **SUCIU ION** 2) **SUCIU VIRGINIA**	

C. Partea III. SARCINI .

Inscrieri privind dezmembramintele dreptului de proprietate, drepturi reale de garanţie şi sarcini	Referinţe
NU SUNT	

Anexa Nr. 1 La Partea I

Teren

Nr cadastral	Suprafaţa (mp)*	Observaţii / Referinţe
	3.652	

* Suprafaţa este determinată in planul de proiecţie Stereo 70.

DETALII LINIARE IMOBIL

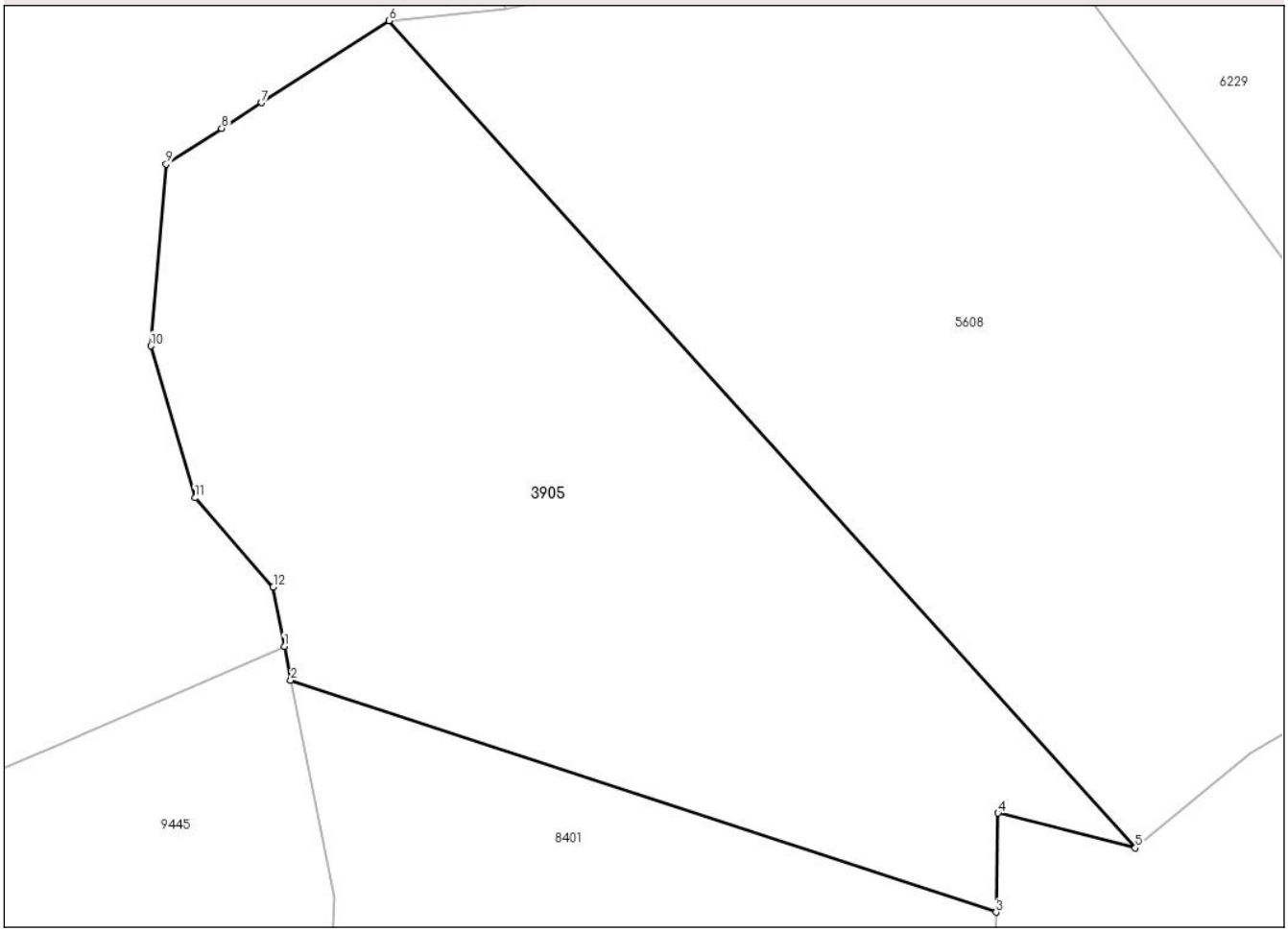

Date referitoare la teren

Crt	Categorie folosință	Intra vilan	Suprafaţa (mp)	Tarla	Parcelă	Nr. topo	Observaţii / Referinţe
1	pasune	NU	3.652	-	-	-	Pasune impadurita

Lungime Segmente
1) Valorile lungimilor segmentelor sunt obţinute din proiecţie în plan.

Punct început	X / Y	Punct sfârşit	X / Y	Lungime segment (** (m)
1	568.738,475 581.831,782	2	568.739,086 581.828,528	3.311
2	568.739,086 581.828,528	3	568.806,45 581.806,412	70.902
3	568.806,45 581.806,412	4	568.806,629 581.815,867	9.457
4	568.806,629 581.815,867	5	568.819,736 581.812,534	13.524
5	568.819,736 581.812,534	6	568.748,476 581.891,452	106.33

Document care conține date cu caracter personal, protejat de prevederile Regulamentului (UE) nr. 679/2016 și Legii 190/2018

Punct început	X / Y	Punct sfârşit	X / Y	Lungime segment (** (m)
6	568.748,476 581.891,452	7	568.736,289 581.883,633	14.48
7	568.736,289 581.883,633	8	568.732,485 581.881,193	4.519
8	568.732,485 581.881,193	9	568.727,179 581.877,789	6.304
9	568.727,179 581.877,789	10	568.725,719 581.860,418	17.432
10	568.725,719 581.860,418	11	568.729,932 581.845,934	15.084
11	568.729,932 581.845,934	12	568.737,411 581.837,441	11.317
12	568.737,411 581.837,441	1	568.738,475 581.831,782	5.758

** Lungimile segmentelor sunt determinate în planul de proiecţie Stereo 70 şi sunt rotunjite la 1 milimetru.
*** Distanţa dintre puncte este formată din segmente cumulate ce sunt mai mici decât valoarea 1 milimetru.

Document care conține date cu caracter personal, protejat de prevederile Regulamentului (UE) nr. 679/2016 și Legii 190/2018

DATE DESPRE IMOBILUL NR. 5350

Oficiul de Cadastru şi Publicitate Imobiliară NEAMT
Biroul de Cadastru şi Publicitate Imobiliară Bicaz

A. Partea I. Descrierea imobilului

TEREN Extravilan

Adresa: Jud. Neamt, pct. 'Gusa'

Nr. Crt	Nr cadastral Nr. topografic	Suprafaţa* (mp)	Observaţii / Referinţe
A1		15.098	Sector cadastral:132 Teren neimprejmuit;

B. Partea II. Proprietari şi acte

Inscrieri privitoare la dreptul de proprietate şi alte drepturi reale		Referinţe
5350 / 02/09/2024		
Act Administrativ nr. 5545, din 02/09/2024 emis de Primaria com Damuc;		
B1	Inscrierea posesiei, drept de PROPRIETATE, dobandit prin Lege, cota actuala 1/1, cota initiala 1/1	A1
	1) **ŞIMON NICOLAE** 2) **ŞIMON ANA**	

C. Partea III. SARCINI .

Inscrieri privind dezmembramintele dreptului de proprietate, drepturi reale de garanţie şi sarcini	Referinţe
NU SUNT	

Document care conține date cu caracter personal, protejat de prevederile Regulamentului (UE) nr. 679/2016 și Legii 190/2018

Anexa Nr. 1 La Partea I

Teren

Nr cadastral	Suprafaţa (mp)*	Observaţii / Referinţe
	15.098	

* Suprafaţa este determinată in planul de proiecţie Stereo 70.

DETALII LINIARE IMOBIL

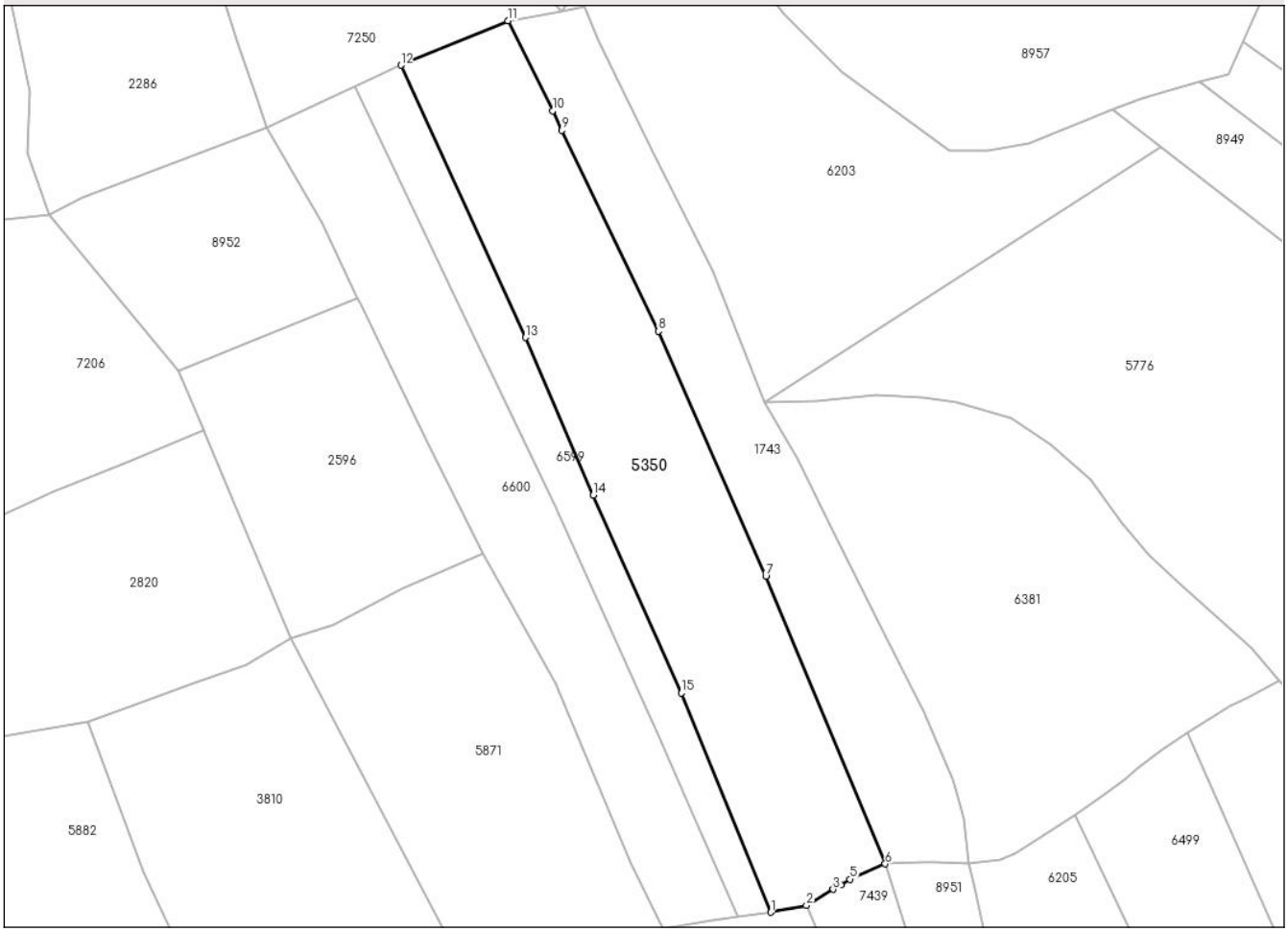

Date referitoare la teren

Crt	Categorie folosință	Intra vilan	Suprafaţa (mp)	Tarla	Parcelă	Nr. topo	Observaţii / Referinţe
1	pasune	NU	15.098	-	-	-	

Lungime Segmente
1) Valorile lungimilor segmentelor sunt obţinute din proiecţie în plan.

Punct început	X / Y	Punct sfârşit	X / Y	Lungime segment (** (m)
1	568.862,879 581.929,209	2	568.875,864 581.931,665	13.215
2	568.875,864 581.931,665	3	568.885,62 581.937,544	11.39
3	568.885,62 581.937,544	4	568.888,356 581.939,192	3.194
4	568.888,356 581.939,192	5	568.891,694 581.941,204	3.897
5	568.891,694 581.941,204	6	568.904,601 581.946,788	14.063

Document care conține date cu caracter personal, protejat de prevederile Regulamentului (UE) nr. 679/2016 și Legii 190/2018

Punct început	X / Y	Punct sfârşit	X / Y	Lungime segment (** (m)
6	568.904,601 581.946,788	7	568.861,037 582.051,618	113.522
7	568.861,037 582.051,618	8	568.821,901 582.140,733	97.33
8	568.821,901 582.140,733	9	568.786,782 582.213,857	81.12
9	568.786,782 582.213,857	10	568.783,351 582.220,999	7.923
10	568.783,351 582.220,999	11	568.767,002 582.253,774	36.626
11	568.767,002 582.253,774	12	568.728,048 582.237,554	42.196
12	568.728,048 582.237,554	13	568.773,386 582.138,43	109.0
13	568.773,386 582.138,43	14	568.798,184 582.081,026	62.531
14	568.798,184 582.081,026	15	568.830,364 582.008,962	78.923
15	568.830,364 582.008,962	1	568.862,879 581.929,209	86.126

** Lungimile segmentelor sunt determinate în planul de proiecţie Stereo 70 şi sunt rotunjite la 1 milimetru.
*** Distanţa dintre puncte este formată din segmente cumulate ce sunt mai mici decât valoarea 1 milimetru.

Document care conține date cu caracter personal, protejat de prevederile Regulamentului (UE) nr. 679/2016 și Legii 190/2018

DATE DESPRE IMOBILUL NR. 5576

Oficiul de Cadastru şi Publicitate Imobiliară NEAMT
Biroul de Cadastru şi Publicitate Imobiliară Bicaz

A. Partea I. Descrierea imobilului

TEREN Extravilan

Adresa: Jud. Neamt, pct. 'Gusa'

Nr. Crt	Nr cadastral Nr. topografic	Suprafaţa* (mp)	Observaţii / Referinţe
A1		14.233	Sector cadastral:132 Teren neimprejmuit;

B. Partea II. Proprietari şi acte

Inscrieri privitoare la dreptul de proprietate şi alte drepturi reale		Referinţe
5576 / 02/09/2024		
Act Administrativ nr. 5546, din 02/09/2024 emis de Primaria com Damuc;		
B1	Inscrierea posesiei, drept de PROPRIETATE, dobandit prin Lege, cota actuala 1/1, cota initiala 1/1	A1
	1) **SUCIU AUGUSTIN** 2) **SUCIU MARIA**	

C. Partea III. SARCINI .

Inscrieri privind dezmembramintele dreptului de proprietate, drepturi reale de garanţie şi sarcini	Referinţe
NU SUNT	

Document care conține date cu caracter personal, protejat de prevederile Regulamentului (UE) nr. 679/2016 și Legii 190/2018

Anexa Nr. 1 La Partea I

Teren

Nr cadastral	Suprafaţa (mp)*	Observaţii / Referinţe
	14.233	

* Suprafaţa este determinată in planul de proiecţie Stereo 70.

DETALII LINIARE IMOBIL



Date referitoare la teren

Crt	Categorie folosință	Intra vilan	Suprafaţa (mp)	Tarla	Parcelă	Nr. topo	Observaţii / Referinţe
1	pasune	NU	1.951	-	-	-	
2	pasune	NU	6.678	-	-	-	Pasune impadurita
3	pasune	NU	5.604	-	-	-	

Lungime Segmente

1) Valorile lungimilor segmentelor sunt obţinute din proiecţie în plan.

Punct început	X / Y	Punct sfârşit	X / Y	Lungime segment (** (m)
1	569.067,043 582.506,172	2	569.147,145 582.519,754	81.245
3	569.216,912 582.526,673	4	569.336,424 582.540,729	120.336
5	569.354,466 582.542,854	6	569.482,168 582.575,522	131.814
7	569.497,693 582.579,494	8	569.593,626 582.599,484	97.994

Punct început	X / Y	Punct sfârşit	X / Y	Lungime segment (** (m)
2	569.147,145 582.519,754	3	569.216,912 582.526,673	70.109
4	569.336,424 582.540,729	5	569.354,466 582.542,854	18.167
6	569.482,168 582.575,522	7	569.497,693 582.579,494	16.025
8	569.593,626 582.599,484	9	569.627,651 582.606,574	34.756

Document care conține date cu caracter personal, protejat de prevederile Regulamentului (UE) nr. 679/2016 și Legii 190/2018

Punct început	X / Y	Punct sfârşit	X / Y	Lungime segment (** (m)
9	569.627,651 582.606,574	10	569.688,038 582.619,436	61.742
11	569.686,728 582.624,626	12	569.684,742 582.630,178	5.897
13	569.682,732 582.636,003	14	569.671,407 582.633,738	11.549
15	569.650,668 582.630,696	16	569.640,085 582.629,144	10.696
17	569.610,576 582.624,808	18	569.596,039 582.622,439	14.729
19	569.575,63 582.619,113	20	569.526,836 582.616,007	48.893
21	569.477,523 582.604,229	22	569.458,109 582.600,605	19.749
23	569.392,36 582.576,79	24	569.347,642 582.559,641	47.894
25	569.328,527 582.556,89	26	569.295,483 582.552,134	33.385
27	569.259,243 582.550,84	28	569.211,354 582.553,169	47.946
29	569.187,799 582.551,228	30	569.166,702 582.547,474	21.428
31	569.144,311 582.543,98	32	569.108,589 582.532,202	37.614
33	569.059,567 582.513,729	1	569.067,043 582.506,172	10.63

Punct început	X / Y	Punct sfârşit	X / Y	Lungime segment (** (m)
10	569.688,038 582.619,436	11	569.686,728 582.624,626	5.353
12	569.684,742 582.630,178	13	569.682,732 582.636,003	6.162
14	569.671,407 582.633,738	15	569.650,668 582.630,696	20.961
16	569.640,085 582.629,144	17	569.610,576 582.624,808	29.826
18	569.596,039 582.622,439	19	569.575,63 582.619,113	20.678
20	569.526,836 582.616,007	21	569.477,523 582.604,229	50.7
22	569.458,109 582.600,605	23	569.392,36 582.576,79	69.929
24	569.347,642 582.559,641	25	569.328,527 582.556,89	19.312
26	569.295,483 582.552,134	27	569.259,243 582.550,84	36.263
28	569.211,354 582.553,169	29	569.187,799 582.551,228	23.635
30	569.166,702 582.547,474	31	569.144,311 582.543,98	22.662
32	569.108,589 582.532,202	33	569.059,567 582.513,729	52.387

** Lungimile segmentelor sunt determinate în planul de proiecţie Stereo 70 şi sunt rotunjite la 1 milimetru.
*** Distanţa dintre puncte este formată din segmente cumulate ce sunt mai mici decât valoarea 1 milimetru.

Document care conține date cu caracter personal, protejat de prevederile Regulamentului (UE) nr. 679/2016 și Legii 190/2018

DATE DESPRE IMOBILUL NR. 5608

Oficiul de Cadastru şi Publicitate Imobiliară NEAMT
Biroul de Cadastru şi Publicitate Imobiliară Bicaz

A. Partea I. Descrierea imobilului

TEREN Extravilan

Adresa: Jud. Neamt, pct. 'Gusa'

Nr. Crt	Nr cadastral Nr. topografic	Suprafaţa* (mp)	Observaţii / Referinţe
A1		4.768	Sector cadastral:132 Teren neimprejmuit;

B. Partea II. Proprietari şi acte

Inscrieri privitoare la dreptul de proprietate şi alte drepturi reale		Referinţe
5608 / 02/09/2024		
Act Administrativ nr. 5547, din 02/09/2024 emis de Primaria com Damuc;		
B1	Inscrierea posesiei, drept de PROPRIETATE, dobandit prin Lege, cota actuala 1/1, cota initiala 1/1	A1
	1) **MAZILU IONELA**	

C. Partea III. SARCINI .

Inscrieri privind dezmembramintele dreptului de proprietate, drepturi reale de garanţie şi sarcini	Referinţe
NU SUNT	

Document care conține date cu caracter personal, protejat de prevederile Regulamentului (UE) nr. 679/2016 și Legii 190/2018

Anexa Nr. 1 La Partea I

Teren

Nr cadastral	Suprafaţa (mp)*	Observaţii / Referinţe
	4.768	

* Suprafaţa este determinată in planul de proiecţie Stereo 70.

DETALII LINIARE IMOBIL

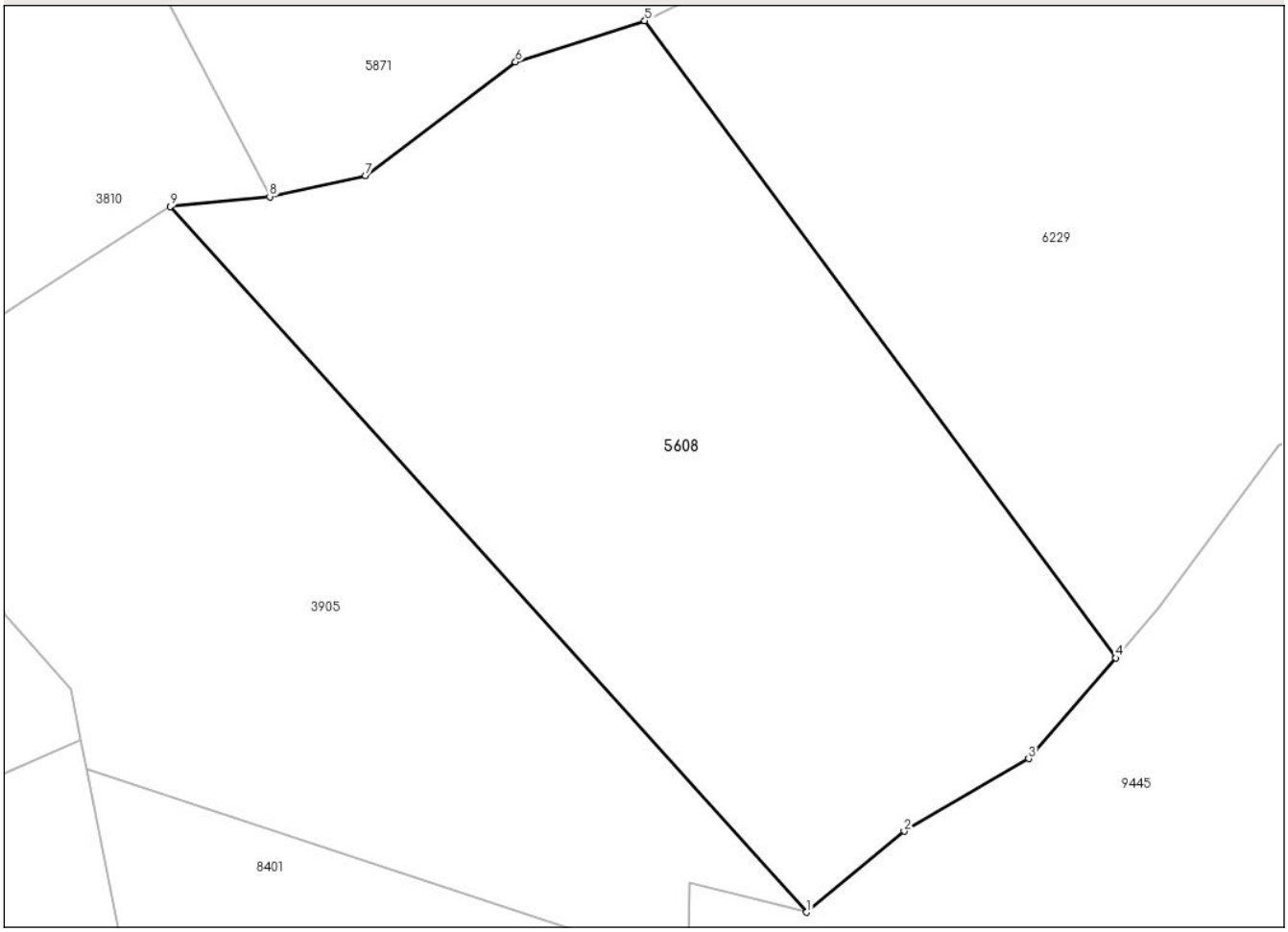

Date referitoare la teren

Crt	Categorie folosință	Intra vilan	Suprafaţa (mp)	Tarla	Parcelă	Nr. topo	Observaţii / Referinţe
1	pasune	NU	4.768	-	-	-	Pasune impadurita

Lungime Segmente
1) Valorile lungimilor segmentelor sunt obţinute din proiecţie în plan.

Punct început	X / Y	Punct sfârşit	X / Y	Lungime segment (** (m)
1	568.819,736 581.812,534	2	568.830,66 581.821,591	14.19
2	568.830,66 581.821,591	3	568.844,571 581.829,705	16.104
3	568.844,571 581.829,705	4	568.854,358 581.840,956	14.912
4	568.854,358 581.840,956	5	568.801,61 581.912,226	88.667
5	568.801,61 581.912,226	6	568.787,136 581.907,619	15.19

Document care conține date cu caracter personal, protejat de prevederile Regulamentului (UE) nr. 679/2016 și Legii 190/2018

Punct început	X / Y	Punct sfârşit	X / Y	Lungime segment (** (m)
6	568.787,136 581.907,619	7	568.770,35 581.894,914	21.052
7	568.770,35 581.894,914	8	568.759,621 581.892,555	10.985
8	568.759,621 581.892,555	9	568.748,476 581.891,452	11.199
9	568.748,476 581.891,452	1	568.819,736 581.812,534	106.33

** Lungimile segmentelor sunt determinate în planul de proiecţie Stereo 70 şi sunt rotunjite la 1 milimetru.
*** Distanţa dintre puncte este formată din segmente cumulate ce sunt mai mici decât valoarea 1 milimetru.

Document care conține date cu caracter personal, protejat de prevederile Regulamentului (UE) nr. 679/2016 și Legii 190/2018

DATE DESPRE IMOBILUL NR. 5688

Oficiul de Cadastru şi Publicitate Imobiliară NEAMT
Biroul de Cadastru şi Publicitate Imobiliară Bicaz

A. Partea I. Descrierea imobilului

TEREN Extravilan

Adresa: Jud. Neamt, pct. 'Gusa'

Nr. Crt	Nr cadastral Nr. topografic	Suprafaţa* (mp)	Observaţii / Referinţe
A1		8.179	Sector cadastral:132 Teren neimprejmuit;

B. Partea II. Proprietari şi acte

Inscrieri privitoare la dreptul de proprietate şi alte drepturi reale		Referinţe
5688 / 02/09/2024		
Act Administrativ nr. 5548, din 02/09/2024 emis de Primaria com Damuc;		
B1	Inscrierea posesiei, drept de PROPRIETATE, dobandit prin Lege, cota actuala 1/1, cota initiala 1/1	A1
	1) **VOAIDEŞ GAVRIL** 2) **VOAIDEŞ MARICICA**	

C. Partea III. SARCINI .

Inscrieri privind dezmembramintele dreptului de proprietate, drepturi reale de garanţie şi sarcini	Referinţe
NU SUNT	

Anexa Nr. 1 La Partea I

Teren

Nr cadastral	Suprafaţa (mp)*	Observaţii / Referinţe
	8.179	

* Suprafaţa este determinată in planul de proiecţie Stereo 70.

DETALII LINIARE IMOBIL

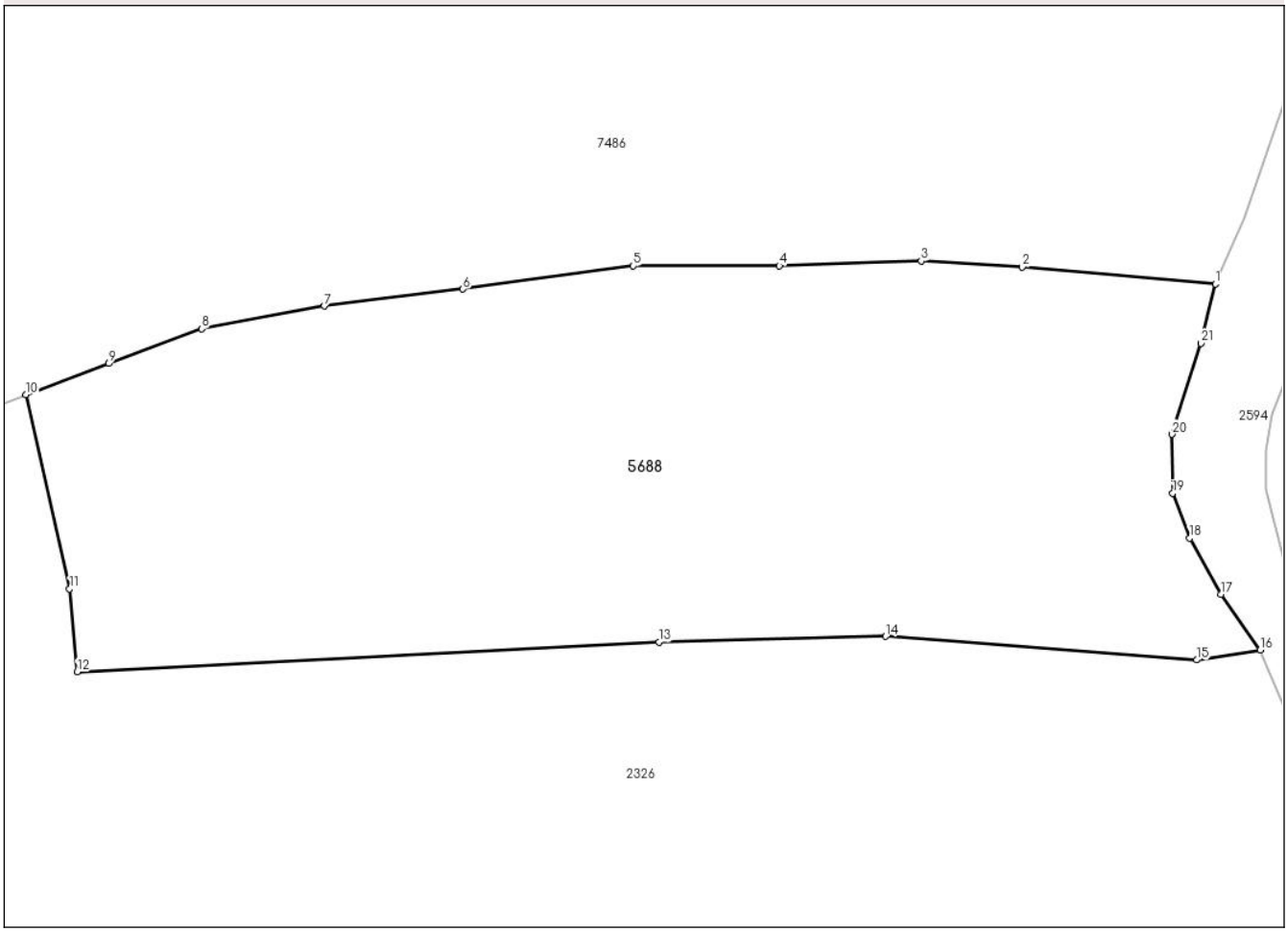

Date referitoare la teren

Crt	Categorie folosință	Intra vilan	Suprafaţa (mp)	Tarla	Parcelă	Nr. topo	Observaţii / Referinţe
1	pasune	NU	8.179	-	-	-	Pasune impadurita

Lungime Segmente
1) Valorile lungimilor segmentelor sunt obţinute din proiecţie în plan.

Punct început	X / Y	Punct sfârşit	X / Y	Lungime segment (** (m)
1	569.674,078 582.840,476	2	569.646,94 582.842,802	27.237
3	569.632,742 582.843,666	4	569.612,787 582.843,005	19.966
5	569.592,256 582.842,994	6	569.568,272 582.839,732	24.205
7	569.548,797 582.837,334	8	569.531,528 582.834,168	17.557
9	569.518,481 582.829,275	10	569.506,838 582.824,869	12.449

Punct început	X / Y	Punct sfârşit	X / Y	Lungime segment (** (m)
2	569.646,94 582.842,802	3	569.632,742 582.843,666	14.224
4	569.612,787 582.843,005	5	569.592,256 582.842,994	20.531
6	569.568,272 582.839,732	7	569.548,797 582.837,334	19.622
8	569.531,528 582.834,168	9	569.518,481 582.829,275	13.934
10	569.506,838 582.824,869	11	569.512,981 582.797,616	27.937

Document care conține date cu caracter personal, protejat de prevederile Regulamentului (UE) nr. 679/2016 și Legii 190/2018

Punct început	X / Y	Punct sfârşit	X / Y	Lungime segment (** (m)
11	569.512,981 582.797,616	12	569.514,043 582.785,956	11.708
13	569.595,87 582.790,133	14	569.627,721 582.790,949	31.861
15	569.671,468 582.787,639	16	569.680,403 582.789,037	9.044
17	569.674,893 582.796,875	18	569.670,484 582.804,731	9.009
19	569.668,081 582.811,05	20	569.667,981 582.819,334	8.285
21	569.672,044 582.832,122	1	569.674,078 582.840,476	8.598

Punct început	X / Y	Punct sfârşit	X / Y	Lungime segment (** (m)
12	569.514,043 582.785,956	13	569.595,87 582.790,133	81.934
14	569.627,721 582.790,949	15	569.671,468 582.787,639	43.872
16	569.680,403 582.789,037	17	569.674,893 582.796,875	9.581
18	569.670,484 582.804,731	19	569.668,081 582.811,05	6.76
20	569.667,981 582.819,334	21	569.672,044 582.832,122	13.418

** Lungimile segmentelor sunt determinate în planul de proiecţie Stereo 70 şi sunt rotunjite la 1 milimetru.
*** Distanţa dintre puncte este formată din segmente cumulate ce sunt mai mici decât valoarea 1 milimetru.

Document care conține date cu caracter personal, protejat de prevederile Regulamentului (UE) nr. 679/2016 și Legii 190/2018

DATE DESPRE IMOBILUL NR. 5775

Oficiul de Cadastru şi Publicitate Imobiliară NEAMT
Biroul de Cadastru şi Publicitate Imobiliară Bicaz

A. Partea I. Descrierea imobilului

TEREN Extravilan

Adresa: Jud. Neamt, pct. 'Gusa'

Nr. Crt	Nr cadastral Nr. topografic	Suprafaţa* (mp)	Observaţii / Referinţe
A1		11.350	Sector cadastral:132 Teren imprejmuit;

B. Partea II. Proprietari şi acte

Inscrieri privitoare la dreptul de proprietate şi alte drepturi reale		Referinţe
5775 / 02/09/2024		
Act Administrativ nr. 5549, din 02/09/2024 emis de Primaria com Damuc;		
B1	Inscrierea posesiei, drept de PROPRIETATE, dobandit prin Lege, cota actuala 1/1, cota initiala 1/1	A1
	1) **BUCUR SIMION** 2) **BUCUR ELENA**	

C. Partea III. SARCINI .

Inscrieri privind dezmembramintele dreptului de proprietate, drepturi reale de garanţie şi sarcini	Referinţe
NU SUNT	

Document care conține date cu caracter personal, protejat de prevederile Regulamentului (UE) nr. 679/2016 și Legii 190/2018

Anexa Nr. 1 La Partea I

Teren

Nr cadastral	Suprafaţa (mp)*	Observaţii / Referinţe
	11.350	

* Suprafaţa este determinată in planul de proiecţie Stereo 70.

DETALII LINIARE IMOBIL

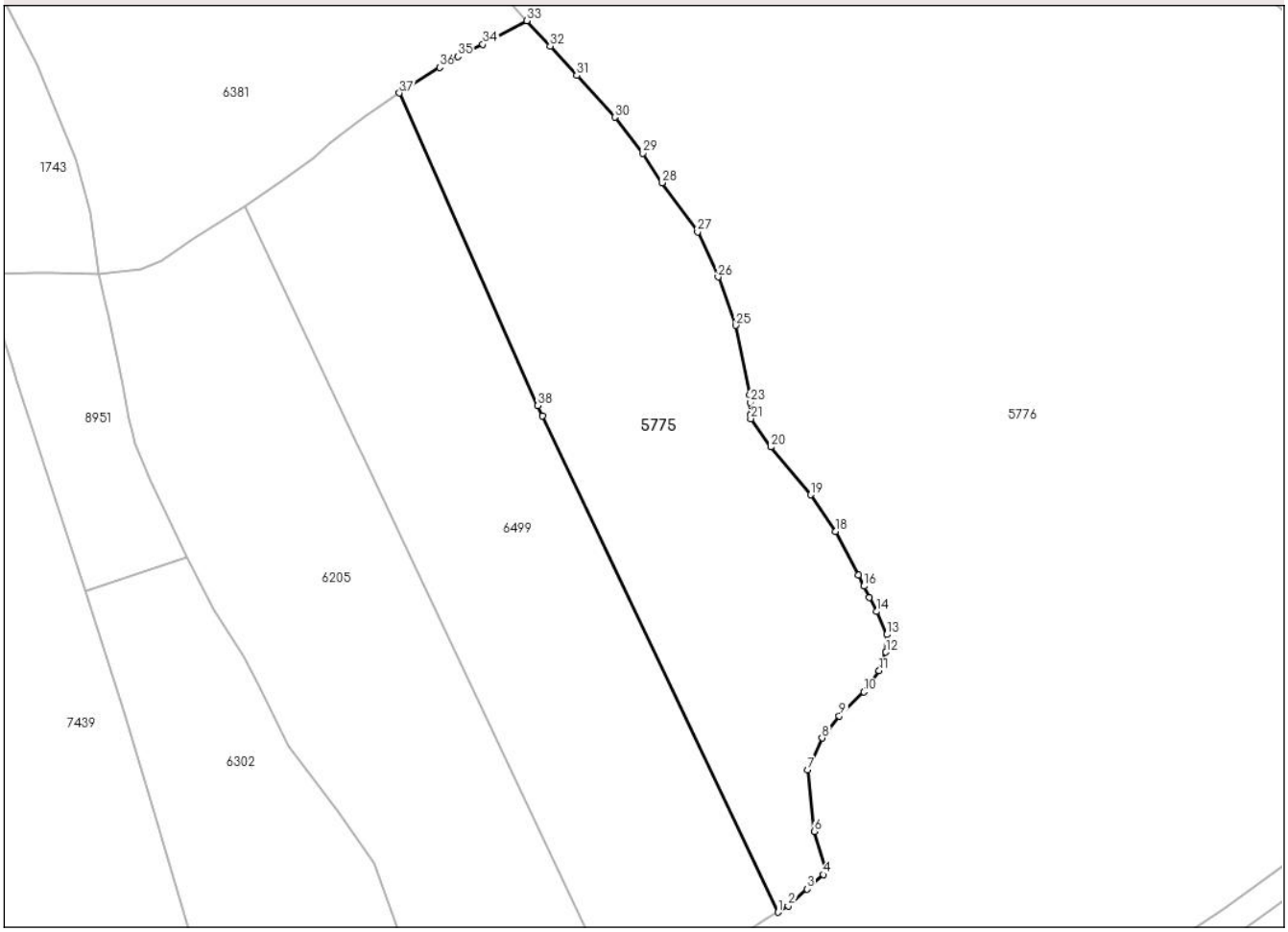

Date referitoare la teren

Crt	Categorie folosință	Intra vilan	Suprafaţa (mp)	Tarla	Parcelă	Nr. topo	Observaţii / Referinţe
1	pasune	NU	6.327	-	-	-	
2	drum	NU	192	-	-	-	
3	pasune	NU	4.831	-	-	-	

Lungime Segmente

1) Valorile lungimilor segmentelor sunt obţinute din proiecţie în plan.

Punct început	X / Y	Punct sfârşit	X / Y	Lungime segment (** (m)
1	569.114,543 581.778,593	2	569.117,264 581.780,287	3.205
3	569.122,272 581.784,681	4	569.126,497 581.788,506	5.699
5	569.127,258 581.789,646	6	569.124,089 581.799,915	10.747
7	569.122,483 581.816,141	8	569.126,201 581.824,508	9.156

Punct început	X / Y	Punct sfârşit	X / Y	Lungime segment (** (m)
2	569.117,264 581.780,287	3	569.122,272 581.784,681	6.662
4	569.126,497 581.788,506	5	569.127,258 581.789,646	1.371
6	569.124,089 581.799,915	7	569.122,483 581.816,141	16.305
8	569.126,201 581.824,508	9	569.130,723 581.830,34	7.38

Document care conține date cu caracter personal, protejat de prevederile Regulamentului (UE) nr. 679/2016 și Legii 190/2018

Punct început	X / Y	Punct sfârşit	X / Y	Lungime segment (** (m)
9	569.130,723 581.830,34	10	569.137,273 581.836,678	9.114
11	569.141,287 581.842,256	12	569.143,062 581.847,158	5.213
13	569.143,273 581.851,806	14	569.140,653 581.857,891	6.625
15	569.138,738 581.861,623	16	569.137,228 581.864,565	3.307
17	569.135,751 581.867,441	18	569.129,751 581.878,977	13.003
19	569.123,159 581.888,654	20	569.112,679 581.901,267	16.399
21	569.107,355 581.908,726	22	569.107,312 581.909,797	1.072
23	569.107,18 581.913,039	24	569.107,101 581.914,98	1.943
25	569.103,383 581.933,319	26	569.098,735 581.946,08	13.581
27	569.093,326 581.957,997	28	569.083,945 581.970,927	15.975
29	569.078,916 581.978,745	30	569.071,521 581.988,21	12.011
31	569.061,422 581.999,239	32	569.054,407 582.006,972	10.441
33	569.048,301 582.013,67	34	569.036,639 582.007,458	13.213
35	569.030,047 582.004,204	36	569.025,229 582.001,331	5.61
37	569.014,623 581.994,612	38	569.051,178 581.912,184	90.17
39	569.052,399 581.909,494	1	569.114,543 581.778,593	144.903

Punct început	X / Y	Punct sfârşit	X / Y	Lungime segment (** (m)
10	569.137,273 581.836,678	11	569.141,287 581.842,256	6.872
12	569.143,062 581.847,158	13	569.143,273 581.851,806	4.653
14	569.140,653 581.857,891	15	569.138,738 581.861,623	4.195
16	569.137,228 581.864,565	17	569.135,751 581.867,441	3.233
18	569.129,751 581.878,977	19	569.123,159 581.888,654	11.709
20	569.112,679 581.901,267	21	569.107,355 581.908,726	9.164
22	569.107,312 581.909,797	23	569.107,18 581.913,039	3.245
24	569.107,101 581.914,98	25	569.103,383 581.933,319	18.712
26	569.098,735 581.946,08	27	569.093,326 581.957,997	13.087
28	569.083,945 581.970,927	29	569.078,916 581.978,745	9.296
30	569.071,521 581.988,21	31	569.061,422 581.999,239	14.954
32	569.054,407 582.006,972	33	569.048,301 582.013,67	9.063
34	569.036,639 582.007,458	35	569.030,047 582.004,204	7.351
36	569.025,229 582.001,331	37	569.014,623 581.994,612	12.555
38	569.051,178 581.912,184	39	569.052,399 581.909,494	2.954

** Lungimile segmentelor sunt determinate în planul de proiecţie Stereo 70 şi sunt rotunjite la 1 milimetru.
*** Distanţa dintre puncte este formată din segmente cumulate ce sunt mai mici decât valoarea 1 milimetru.

Document care conține date cu caracter personal, protejat de prevederile Regulamentului (UE) nr. 679/2016 și Legii 190/2018

DATE DESPRE IMOBILUL NR. 5776

Oficiul de Cadastru şi Publicitate Imobiliară NEAMT
Biroul de Cadastru şi Publicitate Imobiliară Bicaz

A. Partea I. Descrierea imobilului

TEREN Extravilan

Adresa: Jud. Neamt, pct. 'Gusa'

Nr. Crt	Nr cadastral Nr. topografic	Suprafaţa* (mp)	Observaţii / Referinţe
A1		87.480	Sector cadastral:132 Teren imprejmuit;

B. Partea II. Proprietari şi acte

Inscrieri privitoare la dreptul de proprietate şi alte drepturi reale		Referinţe
5776 / 02/09/2024		
Act Administrativ nr. 5550, din 02/09/2024 emis de Primaria com Damuc;		
B1	Inscrierea posesiei, drept de PROPRIETATE, dobandit prin Lege, cota actuala 1/1, cota initiala 1/1	A1
	1) **BUCUR SIMION** 2) **BUCUR IOAN** 3) **BUCUR EMIL** 4) **PÎNTEA MARIA** 5) **ŞIMON ANA**	

C. Partea III. SARCINI .

Inscrieri privind dezmembramintele dreptului de proprietate, drepturi reale de garanţie şi sarcini	Referinţe
NU SUNT	

Document care conține date cu caracter personal, protejat de prevederile Regulamentului (UE) nr. 679/2016 și Legii 190/2018

Anexa Nr. 1 La Partea I

Teren

Nr cadastral	Suprafaţa (mp)*	Observaţii / Referinţe
	87.480	

* Suprafaţa este determinată in planul de proiecţie Stereo 70.

DETALII LINIARE IMOBIL

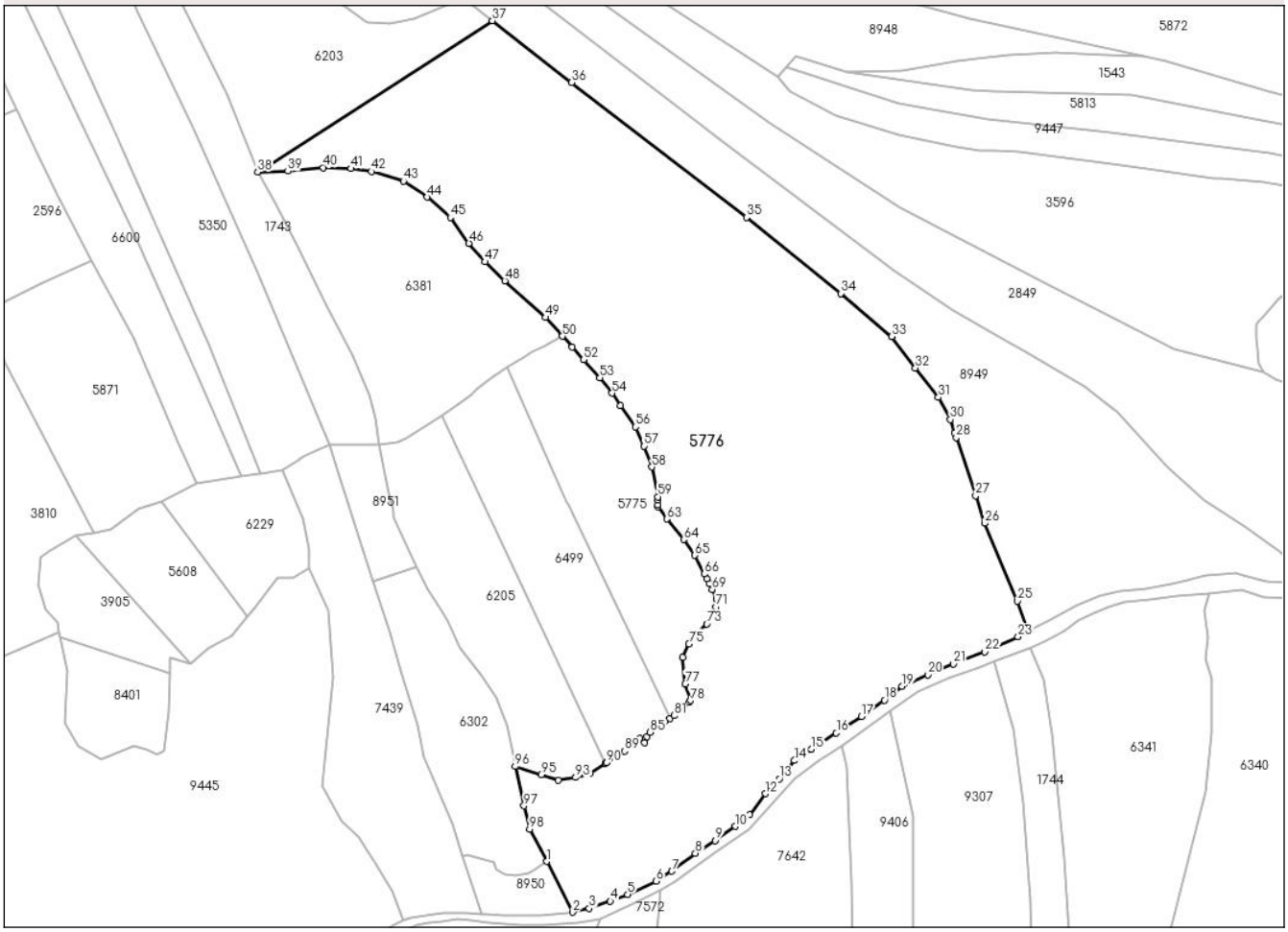

Date referitoare la teren

Crt	Categorie folosință	Intra vilan	Suprafaţa (mp)	Tarla	Parcelă	Nr. topo	Observaţii / Referinţe
1	pasune	NU	36.062	-	-	-	Pasune impadurita
2	drum	NU	871	-	-	-	
3	pasune	NU	2.381	-	-	-	
4	pasune	NU	48.166	-	-	-	Pasune impadurita

Lungime Segmente

1) Valorile lungimilor segmentelor sunt obţinute din proiecţie în plan.

Punct început	X / Y	Punct sfârşit	X / Y	Lungime segment
1	569.038,553 581.690,583	2	569.054,815 581.659,408	35.162
4	569.077,911 581.666,179	5	569.088,505 581.670,389	11.4
7	569.115,752 581.684,636	8	569.130,237 581.695,655	18.2

Punct început	X / Y	Punct sfârşit	X / Y	Lungime segment
2	569.054,815 581.659,408	3	569.064,837 581.661,761	10.295
5	569.088,505 581.670,389	6	569.106,085 581.678,593	19.4
8	569.130,237 581.695,655	9	569.142,357 581.703,431	14.4

Punct început	X / Y	Punct sfârşit	X / Y	Lungime segment
3	569.064,837 581.661,761	4	569.077,911 581.666,179	13.8
6	569.106,085 581.678,593	7	569.115,752 581.684,636	11.4
9	569.142,357 581.703,431	10	569.154,976 581.712,259	15.4

Document care conține date cu caracter personal, protejat de prevederile Regulamentului (UE) nr. 679/2016 și Legii 190/2018

Punct început	X / Y	Punct sfârşit	X / Y	Lungime segment
10	569.154,976 581.712,259	11	569.163,651 581.719,343	11.2
13	569.181,979 581.741,489	14	569.191,29 581.752,735	14.6
16	569.217,069 581.769,586	17	569.232,661 581.779,729	18.601
19	569.257,614 581.798,449	20	569.273,326 581.805,445	17.199
22	569.308,564 581.819,661	23	569.329,001 581.828,83	22.4
25	569.328,673 581.850,738	26	569.308,541 581.898,721	52.035
28	569.290,977 581.951,412	29	569.290,015 581.954,299	3.043
31	569.279,908 581.976,12	32	569.265,815 581.994,239	22.955
34	569.219,792 582.040,043	35	569.161,796 582.086,85	74.528
37	569.005,232 582.207,794	38	568.860,707 582.114,821	171.847
40	568.901,227 582.117,452	41	568.918,278 582.116,818	17.063
43	568.950,414 582.109,085	44	568.965,056 582.099,261	17.632
46	568.990,854 582.070,864	47	569.000,678 582.059,455	15.056
49	569.037,949 582.025,29	50	569.048,301 582.013,67	15.562
52	569.061,422 581.999,239	53	569.071,521 581.988,21	14.954
55	569.083,945 581.970,927	56	569.093,326 581.957,997	15.975
58	569.103,383 581.933,319	59	569.107,101 581.914,98	18.712
61	569.107,312 581.909,797	62	569.107,355 581.908,726	1.072
64	569.123,159 581.888,654	65	569.129,751 581.878,977	11.709
67	569.137,228 581.864,565	68	569.138,738 581.861,623	3.307
70	569.143,273 581.851,806	71	569.143,062 581.847,158	4.653
73	569.137,273 581.836,678	74	569.130,723 581.830,34	9.114
76	569.122,483 581.816,141	77	569.124,089 581.799,915	16.305
79	569.126,497 581.788,506	80	569.122,272 581.784,681	5.699
82	569.114,543 581.778,593	83	569.111,391 581.776,631	3.713
85	569.102,305 581.770,166	86	569.100,319 581.767,25	3.528
88	569.096,072 581.766,342	89	569.086,67 581.758,567	12.2
91	569.074,962 581.750,931	92	569.065,289 581.744,622	11.549
94	569.045,813 581.740,739	95	569.035,2 581.743,982	11.097
97	569.024,646 581.724,829	98	569.028,262 581.710,631	14.651

Punct început	X / Y	Punct sfârşit	X / Y	Lungime segment
11	569.163,651 581.719,343	12	569.173,296 581.732,359	16.2
14	569.191,29 581.752,735	15	569.201,767 581.759,734	12.6
17	569.232,661 581.779,729	18	569.246,598 581.789,809	17.2
20	569.273,326 581.805,445	21	569.289,183 581.812,11	17.201
23	569.329,001 581.828,83	24	569.335,416 581.832,217	7.254
26	569.308,541 581.898,721	27	569.302,903 581.915,634	17.828
29	569.290,015 581.954,299	30	569.287,29 581.962,474	8.617
32	569.265,815 581.994,239	33	569.251,232 582.013,6	24.239
35	569.161,796 582.086,85	36	569.054,057 582.169,757	135.946
38	568.860,707 582.114,821	39	568.879,359 582.115,234	18.657
41	568.918,278 582.116,818	42	568.930,828 582.115,044	12.675
44	568.965,056 582.099,261	45	568.979,381 582.086,774	19.003
47	569.000,678 582.059,455	48	569.012,975 582.047,856	16.904
50	569.048,301 582.013,67	51	569.054,407 582.006,972	9.063
53	569.071,521 581.988,21	54	569.078,916 581.978,745	12.011
56	569.093,326 581.957,997	57	569.098,735 581.946,08	13.087
59	569.107,101 581.914,98	60	569.107,18 581.913,039	1.943
62	569.107,355 581.908,726	63	569.112,679 581.901,267	9.164
65	569.129,751 581.878,977	66	569.135,751 581.867,441	13.003
68	569.138,738 581.861,623	69	569.140,653 581.857,891	4.195
71	569.143,062 581.847,158	72	569.141,287 581.842,256	5.213
74	569.130,723 581.830,34	75	569.126,201 581.824,508	7.38
77	569.124,089 581.799,915	78	569.127,258 581.789,646	10.747
80	569.122,272 581.784,681	81	569.117,264 581.780,287	6.662
83	569.111,391 581.776,631	84	569.106,404 581.773,568	5.853
86	569.100,319 581.767,25	87	569.098,84 581.763,553	3.982
89	569.086,67 581.758,567	90	569.075,454 581.751,252	13.391
92	569.065,289 581.744,622	93	569.056,622 581.742,312	8.97
95	569.035,2 581.743,982	96	569.019,36 581.749,043	16.629
98	569.028,262 581.710,631	1	569.038,553 581.690,583	22.535

Punct început	X / Y	Punct sfârşit	X / Y	Lungime segment
12	569.173,296 581.732,359	13	569.181,979 581.741,489	12.6
15	569.201,767 581.759,734	16	569.217,069 581.769,586	18.199
18	569.246,598 581.789,809	19	569.257,614 581.798,449	14.0
21	569.289,183 581.812,11	22	569.308,564 581.819,661	20.8
24	569.335,416 581.832,217	25	569.328,673 581.850,738	19.71
27	569.302,903 581.915,634	28	569.290,977 581.951,412	37.713
30	569.287,29 581.962,474	31	569.279,908 581.976,12	15.515
33	569.251,232 582.013,6	34	569.219,792 582.040,043	41.082
36	569.054,057 582.169,757	37	569.005,232 582.207,794	61.893
39	568.879,359 582.115,234	40	568.901,227 582.117,452	21.98
42	568.930,828 582.115,044	43	568.950,414 582.109,085	20.472
45	568.979,381 582.086,774	46	568.990,854 582.070,864	19.615
48	569.012,975 582.047,856	49	569.037,949 582.025,29	33.659
51	569.054,407 582.006,972	52	569.061,422 581.999,239	10.441
54	569.078,916 581.978,745	55	569.083,945 581.970,927	9.296
57	569.098,735 581.946,08	58	569.103,383 581.933,319	13.581
60	569.107,18 581.913,039	61	569.107,312 581.909,797	3.245
63	569.112,679 581.901,267	64	569.123,159 581.888,654	16.399
66	569.135,751 581.867,441	67	569.137,228 581.864,565	3.233
69	569.140,653 581.857,891	70	569.143,273 581.851,806	6.625
72	569.141,287 581.842,256	73	569.137,273 581.836,678	6.872
75	569.126,201 581.824,508	76	569.122,483 581.816,141	9.156
78	569.127,258 581.789,646	79	569.126,497 581.788,506	1.371
81	569.117,264 581.780,287	82	569.114,543 581.778,593	3.205
84	569.106,404 581.773,568	85	569.102,305 581.770,166	5.327
87	569.098,84 581.763,553	88	569.096,072 581.766,342	3.929
90	569.075,454 581.751,252	91	569.074,962 581.750,931	0.587
93	569.056,622 581.742,312	94	569.045,813 581.740,739	10.923
96	569.019,36 581.749,043	97	569.024,646 581.724,829	24.784

**** Lungimile segmentelor sunt determinate în planul de proiecţie Stereo 70 şi sunt rotunjite la 1 milimetru.**
***** Distanţa dintre puncte este formată din segmente cumulate ce sunt mai mici decât valoarea 1 milimetru.**

Document care conține date cu caracter personal, protejat de prevederile Regulamentului (UE) nr. 679/2016 și Legii 190/2018

DATE DESPRE IMOBILUL NR. 5813

Oficiul de Cadastru şi Publicitate Imobiliară NEAMT
Biroul de Cadastru şi Publicitate Imobiliară Bicaz

A. Partea I. Descrierea imobilului

TEREN Extravilan

Adresa: Jud. Neamt, pct. 'Gusa'

Nr. Crt	Nr cadastral Nr. topografic	Suprafaţa* (mp)	Observaţii / Referinţe
A1		9.524	Sector cadastral:132 Teren neimprejmuit;

B. Partea II. Proprietari şi acte

Inscrieri privitoare la dreptul de proprietate şi alte drepturi reale		Referinţe
5813 / 02/09/2024		
Act Administrativ nr. 5551, din 02/09/2024 emis de Primaria com Damuc;		
B1	Inscrierea posesiei, drept de PROPRIETATE, dobandit prin Lege, cota actuala 1/1, cota initiala 1/1	A1
	1) **MOLDOVANU MANOLE** 2) **MOLDOVANU NICULINA**	

C. Partea III. SARCINI .

Inscrieri privind dezmembramintele dreptului de proprietate, drepturi reale de garanţie şi sarcini	Referinţe
NU SUNT	

Document care conține date cu caracter personal, protejat de prevederile Regulamentului (UE) nr. 679/2016 și Legii 190/2018

Anexa Nr. 1 La Partea I

Teren

Nr cadastral	Suprafaţa (mp)*	Observaţii / Referinţe
	9.524	

* Suprafaţa este determinată in planul de proiecţie Stereo 70.

DETALII LINIARE IMOBIL

Date referitoare la teren

Crt	Categorie folosință	Intra vilan	Suprafaţa (mp)	Tarla	Parcelă	Nr. topo	Observaţii / Referinţe
1	pasune	NU	7.958	-	-	-	
2	pasune	NU	1.566	-	-	-	Pasune impadurita

Lungime Segmente
1) Valorile lungimilor segmentelor sunt obţinute din proiecţie în plan.

Punct început	X / Y	Punct sfârşit	X / Y	Lungime segment (** (m)
1	569.690,462 582.075,894	2	569.697,919 582.080,64	8.839
2	569.697,919 582.080,64	3	569.705,077 582.085,209	8.492
3	569.705,077 582.085,209	4	569.711,211 582.089,855	7.695
4	569.711,211 582.089,855	5	569.637,582 582.109,912	76.312

Document care conține date cu caracter personal, protejat de prevederile Regulamentului (UE) nr. 679/2016 și Legii 190/2018

Punct început	X / Y	Punct sfârşit	X / Y	Lungime segment (** (m)
5	569.637,582 582.109,912	6	569.575,11 582.126,019	64.515
6	569.575,11 582.126,019	7	569.475,273 582.147,539	102.13
7	569.475,273 582.147,539	8	569.399,367 582.162,276	77.323
8	569.399,367 582.162,276	9	569.313,503 582.164,473	85.892
9	569.313,503 582.164,473	10	569.300,298 582.164,81	13.209
10	569.300,298 582.164,81	11	569.223,324 582.176,176	77.809
11	569.223,324 582.176,176	12	569.191,912 582.186,171	32.964
12	569.191,912 582.186,171	13	569.185,987 582.179,215	9.137
13	569.185,987 582.179,215	14	569.255,736 582.156,56	73.336
14	569.255,736 582.156,56	15	569.309,47 582.147,378	54.513
15	569.309,47 582.147,378	16	569.385,428 582.138,901	76.43
16	569.385,428 582.138,901	17	569.483,818 582.126,354	99.187
17	569.483,818 582.126,354	18	569.566,505 582.109,107	84.467
18	569.566,505 582.109,107	1	569.690,462 582.075,894	128.329

** Lungimile segmentelor sunt determinate în planul de proiecţie Stereo 70 şi sunt rotunjite la 1 milimetru.
*** Distanţa dintre puncte este formată din segmente cumulate ce sunt mai mici decât valoarea 1 milimetru.

Document care conține date cu caracter personal, protejat de prevederile Regulamentului (UE) nr. 679/2016 și Legii 190/2018

DATE DESPRE IMOBILUL NR. 5823

Oficiul de Cadastru şi Publicitate Imobiliară NEAMT
Biroul de Cadastru şi Publicitate Imobiliară Bicaz

A. Partea I. Descrierea imobilului

TEREN Extravilan

Adresa: Jud. Neamt, pct. 'Gusa'

Nr. Crt	Nr cadastral Nr. topografic	Suprafaţa* (mp)	Observaţii / Referinţe
A1		32.194	Sector cadastral:132 Teren neimprejmuit;

B. Partea II. Proprietari şi acte

Inscrieri privitoare la dreptul de proprietate şi alte drepturi reale		Referinţe
5823 / 02/09/2024		
Act Administrativ nr. 5552, din 02/09/2024 emis de Primaria com Damuc;		
B1	Inscrierea posesiei, drept de PROPRIETATE, dobandit prin Lege, cota actuala 1/1, cota initiala 1/1	A1
	1) **ŞIMON NICOLAE** 2) **ŞIMON ANA**	

C. Partea III. SARCINI .

Inscrieri privind dezmembramintele dreptului de proprietate, drepturi reale de garanţie şi sarcini	Referinţe
NU SUNT	

Anexa Nr. 1 La Partea I

Teren

Nr cadastral	Suprafaţa (mp)*	Observaţii / Referinţe
	32.194	

* Suprafaţa este determinată in planul de proiecţie Stereo 70.

DETALII LINIARE IMOBIL



Date referitoare la teren

Crt	Categorie folosință	Intra vilan	Suprafaţa (mp)	Tarla	Parcelă	Nr. topo	Observaţii / Referinţe
1	pasune	NU	27.134	-	-	-	
2	pasune	NU	5.060	-	-	-	Pasune impadurita

Lungime Segmente

1) Valorile lungimilor segmentelor sunt obţinute din proiecţie în plan.

Punct început	X / Y	Punct sfârşit	X / Y	Lungime segment
1	569.769,586 582.292,395	2	569.765,985 582.299,049	7.566
4	569.755,437 582.320,115	5	569.754,005 582.322,976	3.199
7	569.758,628 582.338,586	8	569.759,909 582.340,49	2.295
10	569.770,002 582.347,533	11	569.781,396 582.352,421	12.398
13	569.789,788 582.358,865	14	569.791,459 582.361,78	3.36

Punct început	X / Y	Punct sfârşit	X / Y	Lungime segment
2	569.765,985 582.299,049	3	569.760,92 582.309,165	11.313
5	569.754,005 582.322,976	6	569.752,325 582.328,34	5.621
8	569.759,909 582.340,49	9	569.764,398 582.344,391	5.947
11	569.781,396 582.352,421	12	569.787,377 582.356,286	7.121
14	569.791,459 582.361,78	15	569.792,106 582.362,908	1.3

Punct început	X / Y	Punct sfârşit	X / Y	Lungime segment
3	569.760,92 582.309,165	4	569.755,437 582.320,115	12.246
6	569.752,325 582.328,34	7	569.758,628 582.338,586	12.029
9	569.764,398 582.344,391	10	569.770,002 582.347,533	6.425
12	569.787,377 582.356,286	13	569.789,788 582.358,865	3.53
15	569.792,106 582.362,908	16	569.796,281 582.365,622	4.98

Document care conține date cu caracter personal, protejat de prevederile Regulamentului (UE) nr. 679/2016 și Legii 190/2018

Punct început	X / Y	Punct sfârşit	X / Y	Lungime segment
16	569.796,281 582.365,622	17	569.806,469 582.371,633	11.829
19	569.812,75 582.377,193	20	569.817,892 582.381,089	6.451
22	569.816,484 582.391,062	23	569.811,855 582.396,389	7.057
25	569.638,986 582.346,843	26	569.461,411 582.311,531	181.052
28	569.383,494 582.300,026	29	569.330,297 582.298,97	53.207
31	569.235,994 582.313,205	32	569.191,563 582.319,912	44.934
34	569.122,825 582.310,953	35	569.122,463 582.304,878	6.086
37	569.121,985 582.296,975	38	569.232,464 582.279,269	111.889
40	569.344,705 582.269,916	41	569.507,07 582.273,518	162.405

Punct început	X / Y	Punct sfârşit	X / Y	Lungime segment
17	569.806,469 582.371,633	18	569.807,153 582.372,037	0.794
20	569.817,892 582.381,089	21	569.822,966 582.384,77	6.269
23	569.811,855 582.396,389	24	569.806,744 582.400,588	6.615
26	569.461,411 582.311,531	27	569.410,286 582.300,558	52.289
29	569.330,297 582.298,97	30	569.259,938 582.309,591	71.156
32	569.191,563 582.319,912	33	569.125,225 582.329,926	67.09
35	569.122,463 582.304,878	36	569.122,384 582.303,566	1.314
38	569.232,464 582.279,269	39	569.286,775 582.275,097	54.471
41	569.507,07 582.273,518	42	569.671,064 582.280,675	164.15

Punct început	X / Y	Punct sfârşit	X / Y	Lungime segment
18	569.807,153 582.372,037	19	569.812,75 582.377,193	7.61
21	569.822,966 582.384,77	22	569.816,484 582.391,062	9.034
24	569.806,744 582.400,588	25	569.638,986 582.346,843	176.157
27	569.410,286 582.300,558	28	569.383,494 582.300,026	26.797
30	569.259,938 582.309,591	31	569.235,994 582.313,205	24.215
33	569.125,225 582.329,926	34	569.122,825 582.310,953	19.124
36	569.122,384 582.303,566	37	569.121,985 582.296,975	6.603
39	569.286,775 582.275,097	40	569.344,705 582.269,916	58.161
42	569.671,064 582.280,675	1	569.769,586 582.292,395	99.217

**** Lungimile segmentelor sunt determinate în planul de proiecţie Stereo 70 şi sunt rotunjite la 1 milimetru.**
***** Distanţa dintre puncte este formată din segmente cumulate ce sunt mai mici decât valoarea 1 milimetru.**

Document care conține date cu caracter personal, protejat de prevederile Regulamentului (UE) nr. 679/2016 și Legii 190/2018

DATE DESPRE IMOBILUL NR. 5869

Oficiul de Cadastru şi Publicitate Imobiliară NEAMT
Biroul de Cadastru şi Publicitate Imobiliară Bicaz

A. Partea I. Descrierea imobilului

TEREN Intravilan

Adresa: Loc. Huisurez, Jud. Neamt, pct. 'Gusa - Acasa'

Nr. Crt	Nr cadastral Nr. topografic	Suprafaţa* (mp)	Observaţii / Referinţe
A1		1.500	Sector cadastral:132 Teren neimprejmuit;

B. Partea II. Proprietari şi acte

Inscrieri privitoare la dreptul de proprietate şi alte drepturi reale		Referinţe
5869 / 02/09/2024		
Act Administrativ nr. 5553, din 02/09/2024 emis de Primaria com Damuc;		
B1	Inscrierea posesiei, drept de PROPRIETATE, dobandit prin Lege, cota actuala 1/1, cota initiala 1/1	A1
	1) **ŞIMON ION** 2) **ŞIMON ELENA**	

C. Partea III. SARCINI .

Inscrieri privind dezmembramintele dreptului de proprietate, drepturi reale de garanţie şi sarcini	Referinţe
NU SUNT	

Anexa Nr. 1 La Partea I

Teren

Nr cadastral	Suprafaţa (mp)*	Observaţii / Referinţe
	1.500	

* Suprafaţa este determinată in planul de proiecţie Stereo 70.

DETALII LINIARE IMOBIL

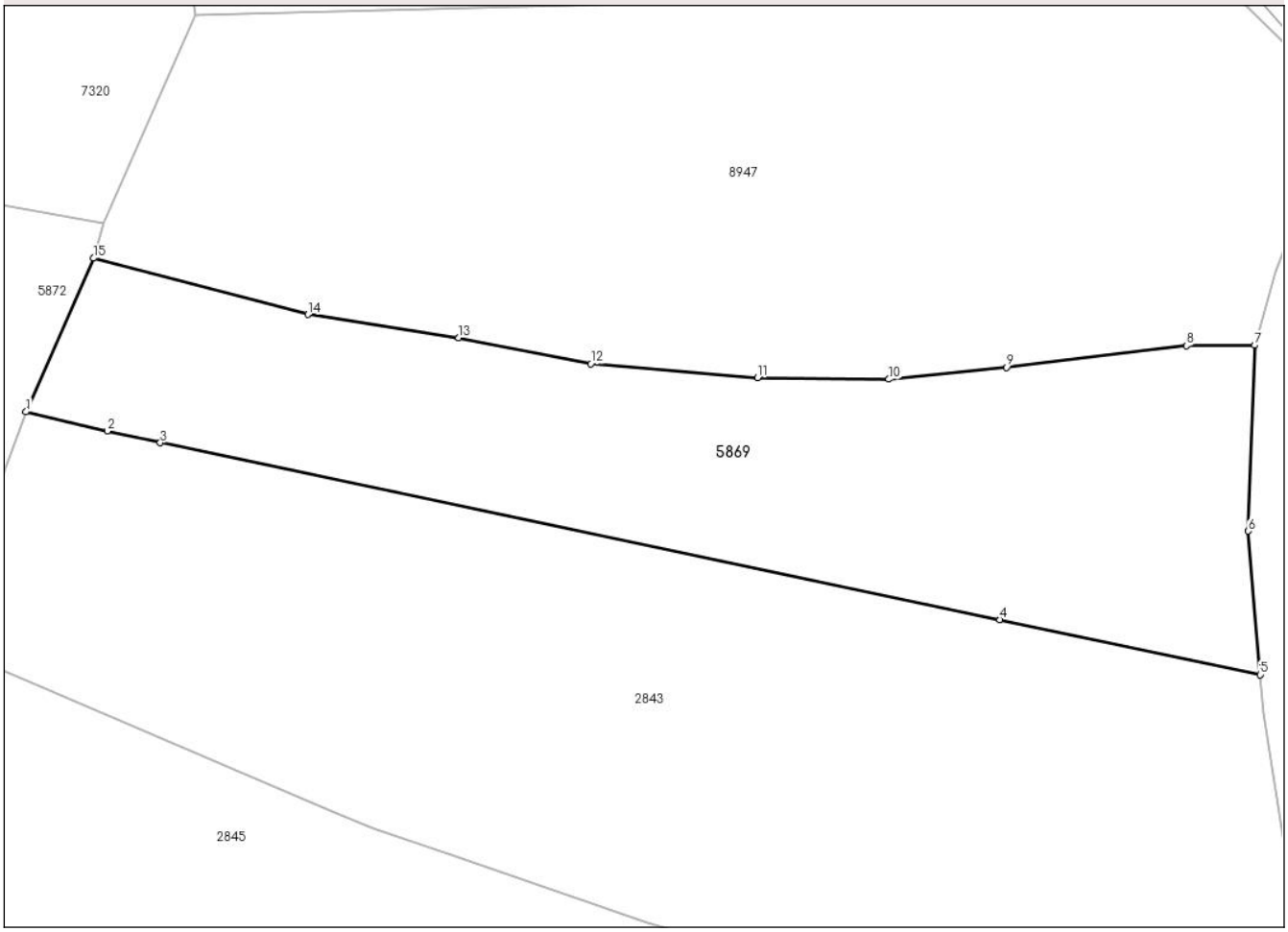

Date referitoare la teren

Crt	Categorie folosință	Intra vilan	Suprafaţa (mp)	Tarla	Parcelă	Nr. topo	Observaţii / Referinţe
1	pasune	DA	557	10	163;165	-	
2	faneata	DA	943	10	162;165	-	

Lungime Segmente
1) Valorile lungimilor segmentelor sunt obţinute din proiecţie în plan.

Punct început	X / Y	Punct sfârşit	X / Y	Lungime segment (** (m)
1	569.755,889 582.161,817	2	569.762,27 582.160,311	6.556
2	569.762,27 582.160,311	3	569.766,416 582.159,401	4.245
3	569.766,416 582.159,401	4	569.832,147 582.145,551	67.174
4	569.832,147 582.145,551	5	569.852,559 582.141,25	20.86

Document care conține date cu caracter personal, protejat de prevederile Regulamentului (UE) nr. 679/2016 și Legii 190/2018

Punct început	X / Y	Punct sfârşit	X / Y	Lungime segment (** (m)
5	569.852,559 582.141,25	6	569.851,628 582.152,492	11.28
6	569.851,628 582.152,492	7	569.852,135 582.167,022	14.539
7	569.852,135 582.167,022	8	569.846,771 582.166,98	5.364
8	569.846,771 582.166,98	9	569.832,706 582.165,29	14.166
9	569.832,706 582.165,29	10	569.823,456 582.164,361	9.297
10	569.823,456 582.164,361	11	569.813,192 582.164,487	10.265
11	569.813,192 582.164,487	12	569.800,14 582.165,586	13.098
12	569.800,14 582.165,586	13	569.789,792 582.167,613	10.545
13	569.789,792 582.167,613	14	569.777,965 582.169,429	11.966
14	569.777,965 582.169,429	15	569.761,198 582.173,836	17.336
15	569.761,198 582.173,836	1	569.755,889 582.161,817	13.139

** Lungimile segmentelor sunt determinate în planul de proiecţie Stereo 70 şi sunt rotunjite la 1 milimetru.
*** Distanţa dintre puncte este formată din segmente cumulate ce sunt mai mici decât valoarea 1 milimetru.

Document care conține date cu caracter personal, protejat de prevederile Regulamentului (UE) nr. 679/2016 și Legii 190/2018

DATE DESPRE IMOBILUL NR. 5870

Oficiul de Cadastru şi Publicitate Imobiliară NEAMT
Biroul de Cadastru şi Publicitate Imobiliară Bicaz

A. Partea I. Descrierea imobilului

TEREN Necunoscut

Adresa: Loc. Huisurez, Jud. Neamt, si extravilan pct. ' Gusa '

Nr. Crt	Nr cadastral Nr. topografic	Suprafaţa* (mp)	Observaţii / Referinţe
A1		5.945	Sector cadastral:132 Teren neimprejmuit;

B. Partea II. Proprietari şi acte

Inscrieri privitoare la dreptul de proprietate şi alte drepturi reale		Referinţe
5870 / 02/09/2024		
Act Administrativ nr. 5554, din 02/09/2024 emis de Primaria com Damuc;		
B1	Inscrierea posesiei, drept de PROPRIETATE, dobandit prin Lege, cota actuala 1/1, cota initiala 1/1	A1
	1) **ŞIMON ION** 2) **ŞIMON ELENA**	

C. Partea III. SARCINI .

Inscrieri privind dezmembramintele dreptului de proprietate, drepturi reale de garanţie şi sarcini	Referinţe
NU SUNT	

Anexa Nr. 1 La Partea I

Teren

Nr cadastral	Suprafaţa (mp)*	Observaţii / Referinţe
	5.945	

* Suprafaţa este determinată in planul de proiecţie Stereo 70.

DETALII LINIARE IMOBIL

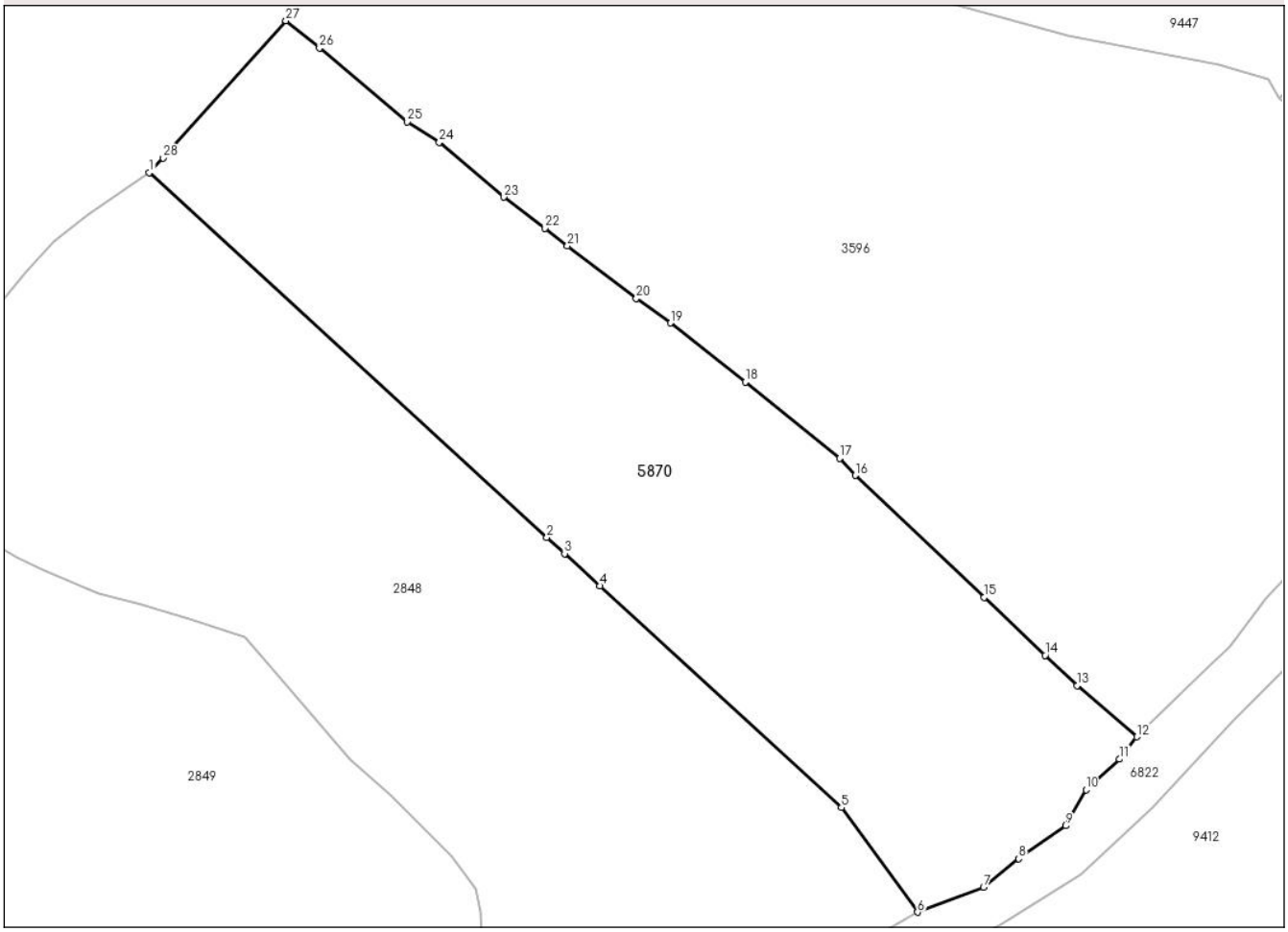

Date referitoare la teren

Crt	Categorie folosință	Intra vilan	Suprafaţa (mp)	Tarla	Parcelă	Nr. topo	Observaţii / Referinţe
1	faneata	DA	2.657	10	170;171	-	
2	drum	DA	136	10	170	-	
3	pasune	DA	1.351	10	170	-	
4	pasune	NU	1.801	-	-	-	Teren extravilan

Lungime Segmente

1) Valorile lungimilor segmentelor sunt obţinute din proiecţie în plan.

Punct început	X / Y	Punct sfârşit	X / Y	Lungime segment (** (m)
1	569.503,641 582.047,025	2	569.563,252 581.992,38	80.867
3	569.565,919 581.989,935	4	569.571,222 581.985,074	7.194
5	569.607,44 581.951,874	6	569.618,841 581.936,204	19.379

Punct început	X / Y	Punct sfârşit	X / Y	Lungime segment (** (m)
2	569.563,252 581.992,38	3	569.565,919 581.989,935	3.618
4	569.571,222 581.985,074	5	569.607,44 581.951,874	49.132
6	569.618,841 581.936,204	7	569.628,754 581.939,96	10.601

Document care conține date cu caracter personal, protejat de prevederile Regulamentului (UE) nr. 679/2016 și Legii 190/2018

Punct început	X / Y	Punct sfârşit	X / Y	Lungime segment (** (m)
7	569.628,754 581.939,96	8	569.634,054 581.944,22	6.8
9	569.641,107 581.949,141	10	569.644,123 581.954,558	6.2
11	569.649,154 581.959,132	12	569.651,735 581.962,47	4.219
13	569.642,793 581.970,169	14	569.637,997 581.974,704	6.601
15	569.628,833 581.983,352	16	569.609,5 582.001,649	26.619
17	569.607,206 582.004,213	18	569.593,014 582.015,621	18.209
19	569.581,788 582.024,479	20	569.576,686 582.028,175	6.3
21	569.566,345 582.036,053	22	569.562,956 582.038,699	4.3
23	569.556,816 582.043,346	24	569.547,133 582.051,564	12.7
25	569.542,325 582.054,624	26	569.529,146 582.065,677	17.2
27	569.524,102 582.069,776	28	569.505,701 582.049,205	27.6

Punct început	X / Y	Punct sfârşit	X / Y	Lungime segment (** (m)
8	569.634,054 581.944,22	9	569.641,107 581.949,141	8.6
10	569.644,123 581.954,558	11	569.649,154 581.959,132	6.799
12	569.651,735 581.962,47	13	569.642,793 581.970,169	11.8
14	569.637,997 581.974,704	15	569.628,833 581.983,352	12.6
16	569.609,5 582.001,649	17	569.607,206 582.004,213	3.44
18	569.593,014 582.015,621	19	569.581,788 582.024,479	14.3
20	569.576,686 582.028,175	21	569.566,345 582.036,053	13.0
22	569.562,956 582.038,699	23	569.556,816 582.043,346	7.7
24	569.547,133 582.051,564	25	569.542,325 582.054,624	5.699
26	569.529,146 582.065,677	27	569.524,102 582.069,776	6.5
28	569.505,701 582.049,205	1	569.503,641 582.047,025	2.999

**** Lungimile segmentelor sunt determinate în planul de proiecţie Stereo 70 şi sunt rotunjite la 1 milimetru.**
***** Distanţa dintre puncte este formată din segmente cumulate ce sunt mai mici decât valoarea 1 milimetru.**

Document care conține date cu caracter personal, protejat de prevederile Regulamentului (UE) nr. 679/2016 și Legii 190/2018

DATE DESPRE IMOBILUL NR. 5871

Oficiul de Cadastru şi Publicitate Imobiliară NEAMT
Biroul de Cadastru şi Publicitate Imobiliară Bicaz

A. Partea I. Descrierea imobilului

TEREN Extravilan

Adresa: Jud. Neamt, pct. 'Gusa'

Nr. Crt	Nr cadastral Nr. topografic	Suprafaţa* (mp)	Observaţii / Referinţe
A1		11.417	Sector cadastral:132 Teren neimprejmuit;

B. Partea II. Proprietari şi acte

Inscrieri privitoare la dreptul de proprietate şi alte drepturi reale		Referinţe
5871 / 02/09/2024		
Act Administrativ nr. 5555, din 02/09/2024 emis de Primaria com Damuc;		
B1	Inscrierea posesiei, drept de PROPRIETATE, dobandit prin Lege, cota actuala 1/1, cota initiala 1/1	A1
	1) **ŞIMON ION** 2) **ŞIMON ELENA**	

C. Partea III. SARCINI .

Inscrieri privind dezmembramintele dreptului de proprietate, drepturi reale de garanţie şi sarcini	Referinţe
NU SUNT	

Document care conține date cu caracter personal, protejat de prevederile Regulamentului (UE) nr. 679/2016 și Legii 190/2018

Anexa Nr. 1 La Partea I

Teren

Nr cadastral	Suprafaţa (mp)*	Observaţii / Referinţe
	11.417	

* Suprafaţa este determinată in planul de proiecţie Stereo 70.

DETALII LINIARE IMOBIL

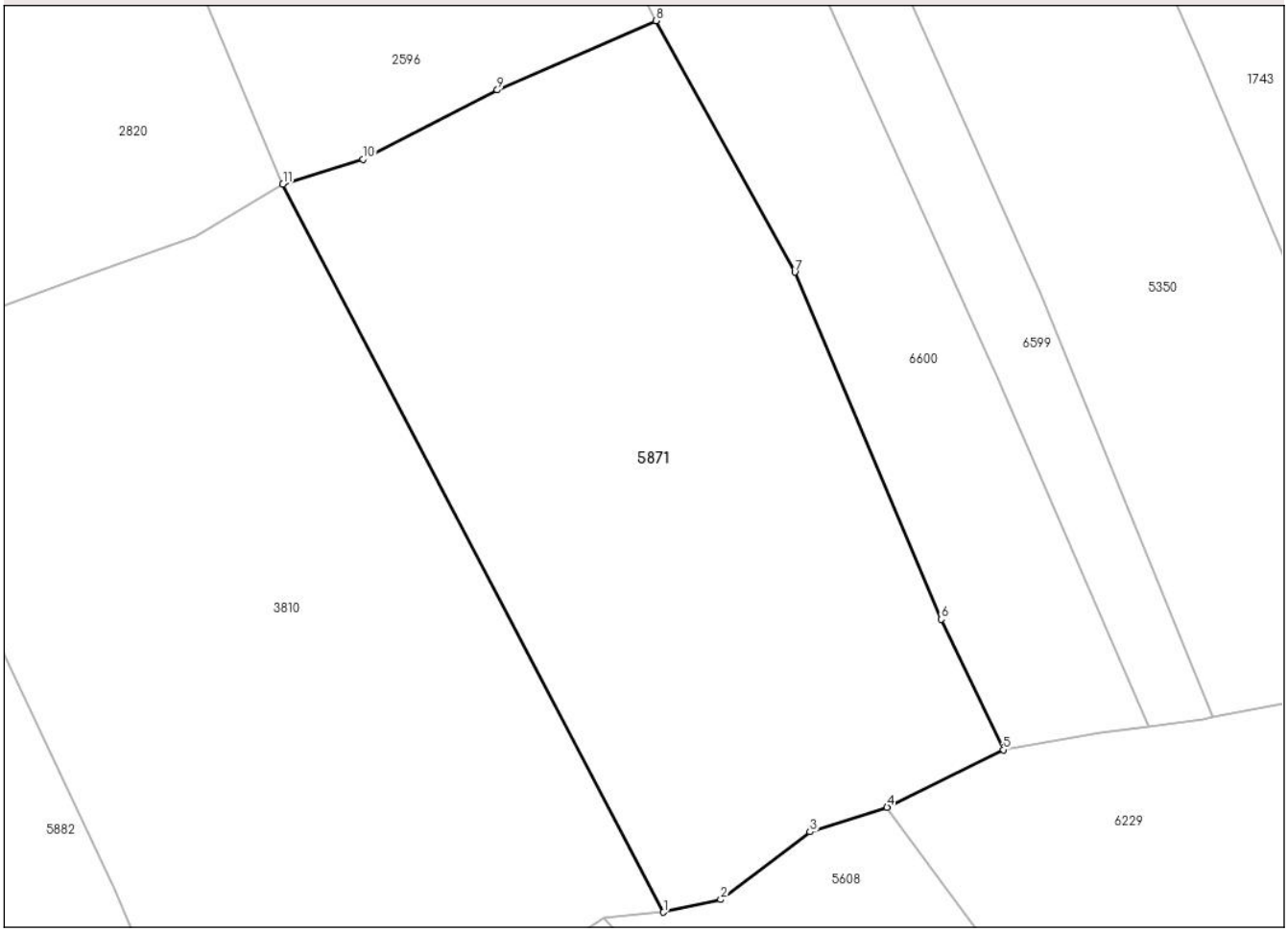

Date referitoare la teren

Crt	Categorie folosință	Intra vilan	Suprafaţa (mp)	Tarla	Parcelă	Nr. topo	Observaţii / Referinţe
1	pasune	NU	11.417	-	-	-	Pasune impadurita

Lungime Segmente
1) Valorile lungimilor segmentelor sunt obţinute din proiecţie în plan.

Punct început	X / Y	Punct sfârşit	X / Y	Lungime segment (** (m)
1	568.759,621 581.892,555	2	568.770,35 581.894,914	10.985
2	568.770,35 581.894,914	3	568.787,136 581.907,619	21.052
3	568.787,136 581.907,619	4	568.801,61 581.912,226	15.19
4	568.801,61 581.912,226	5	568.823,433 581.923,054	24.362
5	568.823,433 581.923,054	6	568.811,73 581.947,525	27.125

Document care conține date cu caracter personal, protejat de prevederile Regulamentului (UE) nr. 679/2016 și Legii 190/2018

Punct început	X / Y	Punct sfârşit	X / Y	Lungime segment (** (m)
6	568.811,73 581.947,525	7	568.784,283 582.012,631	70.655
7	568.784,283 582.012,631	8	568.758,181 582.059,815	53.923
8	568.758,181 582.059,815	9	568.728,408 582.046,813	32.488
9	568.728,408 582.046,813	10	568.703,158 582.033,811	28.401
10	568.703,158 582.033,811	11	568.688,13 582.029,147	15.735
11	568.688,13 582.029,147	1	568.759,621 581.892,555	154.17

** Lungimile segmentelor sunt determinate în planul de proiecţie Stereo 70 şi sunt rotunjite la 1 milimetru.
*** Distanţa dintre puncte este formată din segmente cumulate ce sunt mai mici decât valoarea 1 milimetru.

Document care conține date cu caracter personal, protejat de prevederile Regulamentului (UE) nr. 679/2016 și Legii 190/2018

DATE DESPRE IMOBILUL NR. 5872

Oficiul de Cadastru şi Publicitate Imobiliară NEAMT
Biroul de Cadastru şi Publicitate Imobiliară Bicaz

A. Partea I. Descrierea imobilului

TEREN Extravilan

Adresa: Jud. Neamt, pct. 'Gusa'

Nr. Crt	Nr cadastral Nr. topografic	Suprafaţa* (mp)	Observaţii / Referinţe
A1		32.875	Sector cadastral:132 Teren neimprejmuit;

B. Partea II. Proprietari şi acte

Inscrieri privitoare la dreptul de proprietate şi alte drepturi reale		Referinţe
5872 / 02/09/2024		
Act Administrativ nr. 5556, din 02/09/2024 emis de Primaria com Damuc;		
B1	Inscrierea posesiei, drept de PROPRIETATE, dobandit prin Lege, cota actuala 1/1, cota initiala 1/1	A1
	1) **ŞIMON ION** 2) **ŞIMON ELENA**	

C. Partea III. SARCINI .

Inscrieri privind dezmembramintele dreptului de proprietate, drepturi reale de garanţie şi sarcini	Referinţe
NU SUNT	

Document care conține date cu caracter personal, protejat de prevederile Regulamentului (UE) nr. 679/2016 și Legii 190/2018

Anexa Nr. 1 La Partea I

Teren

Nr cadastral	Suprafaţa (mp)*	Observaţii / Referinţe
	32.875	

* Suprafaţa este determinată in planul de proiecţie Stereo 70.

DETALII LINIARE IMOBIL

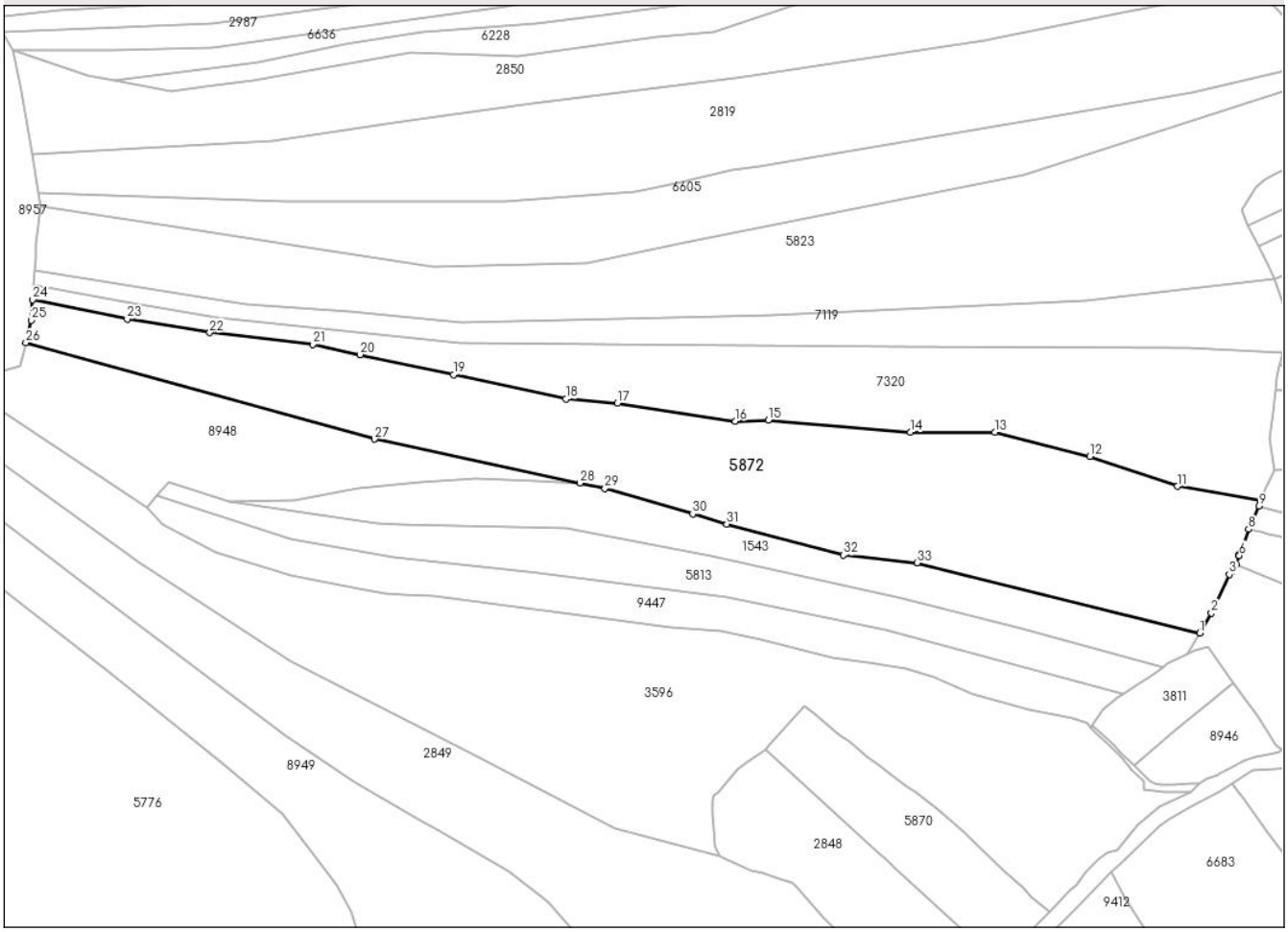

Date referitoare la teren

Crt	Categorie folosință	Intra vilan	Suprafaţa (mp)	Tarla	Parcelă	Nr. topo	Observaţii / Referinţe
1	pasune	NU	27.215	-	-	-	
2	pasune	NU	5.660	-	-	-	Pasune impadurita

Lungime Segmente

1) Valorile lungimilor segmentelor sunt obţinute din proiecţie în plan.

Punct început	X / Y	Punct sfârşit	X / Y	Lungime segment (** (m)
1	569.730,376 582.107,548	2	569.736,501 582.118,056	12.163
3	569.745,814 582.138,226	4	569.747,632 582.139,984	2.529
5	569.749,175 582.143,669	6	569.751,018 582.148,07	4.771
7	569.750,985 582.148,561	8	569.755,889 582.161,817	14.134

Punct început	X / Y	Punct sfârşit	X / Y	Lungime segment (** (m)
2	569.736,501 582.118,056	3	569.745,814 582.138,226	22.216
4	569.747,632 582.139,984	5	569.749,175 582.143,669	3.995
6	569.751,018 582.148,07	7	569.750,985 582.148,561	0.492
8	569.755,889 582.161,817	9	569.761,198 582.173,836	13.139

Document care conține date cu caracter personal, protejat de prevederile Regulamentului (UE) nr. 679/2016 și Legii 190/2018

Punct început	X / Y	Punct sfârşit	X / Y	Lungime segment (** (m)
9	569.761,198 582.173,836	10	569.761,929 582.176,614	2.873
11	569.718,735 582.184,176	12	569.672,941 582.199,768	48.376
13	569.623,464 582.212,44	14	569.579,358 582.212,361	44.106
15	569.505,09 582.218,622	16	569.487,914 582.218,161	17.182
17	569.426,27 582.227,543	18	569.399,368 582.229,663	26.985
19	569.340,709 582.242,354	20	569.291,978 582.252,898	49.859
21	569.267,318 582.258,233	22	569.213,51 582.264,345	54.154
23	569.170,381 582.271,353	24	569.121,05 582.281,51	50.366
25	569.120,399 582.270,757	26	569.117,479 582.259,086	12.031
27	569.299,452 582.208,774	28	569.406,599 582.185,816	109.579
29	569.419,784 582.182,991	30	569.465,589 582.169,718	47.689
31	569.483,449 582.164,543	32	569.544,265 582.148,282	62.952
33	569.582,74 582.144,258	1	569.730,376 582.107,548	152.132

Punct început	X / Y	Punct sfârşit	X / Y	Lungime segment (** (m)
10	569.761,929 582.176,614	11	569.718,735 582.184,176	43.851
12	569.672,941 582.199,768	13	569.623,464 582.212,44	51.074
14	569.579,358 582.212,361	15	569.505,09 582.218,622	74.531
16	569.487,914 582.218,161	17	569.426,27 582.227,543	62.354
18	569.399,368 582.229,663	19	569.340,709 582.242,354	60.016
20	569.291,978 582.252,898	21	569.267,318 582.258,233	25.23
22	569.213,51 582.264,345	23	569.170,381 582.271,353	43.695
24	569.121,05 582.281,51	25	569.120,399 582.270,757	10.773
26	569.117,479 582.259,086	27	569.299,452 582.208,774	188.8
28	569.406,599 582.185,816	29	569.419,784 582.182,991	13.484
30	569.465,589 582.169,718	31	569.483,449 582.164,543	18.595
32	569.544,265 582.148,282	33	569.582,74 582.144,258	38.685

** Lungimile segmentelor sunt determinate în planul de proiecţie Stereo 70 şi sunt rotunjite la 1 milimetru.
*** Distanţa dintre puncte este formată din segmente cumulate ce sunt mai mici decât valoarea 1 milimetru.

Document care conține date cu caracter personal, protejat de prevederile Regulamentului (UE) nr. 679/2016 și Legii 190/2018

DATE DESPRE IMOBILUL NR. 5882

Oficiul de Cadastru şi Publicitate Imobiliară NEAMT
Biroul de Cadastru şi Publicitate Imobiliară Bicaz

A. Partea I. Descrierea imobilului

TEREN Extravilan

Adresa: Jud. Neamt, pct. 'Gusa'

Nr. Crt	Nr cadastral Nr. topografic	Suprafaţa* (mp)	Observaţii / Referinţe
A1		20.513	Sector cadastral:132 Teren neimprejmuit;

B. Partea II. Proprietari şi acte

Inscrieri privitoare la dreptul de proprietate şi alte drepturi reale		Referinţe
5882 / 02/09/2024		
Act Administrativ nr. 5557, din 02/09/2024 emis de Primaria com Damuc;		
B1	Inscrierea posesiei, drept de PROPRIETATE, dobandit prin Lege, cota actuala 1/1, cota initiala 1/1	A1
	1) **VOAIDEŞ GAVRIL** 2) **VOAIDEŞ LOREDANA**	

C. Partea III. SARCINI .

Inscrieri privind dezmembramintele dreptului de proprietate, drepturi reale de garanţie şi sarcini	Referinţe
NU SUNT	

Document care conține date cu caracter personal, protejat de prevederile Regulamentului (UE) nr. 679/2016 și Legii 190/2018

Anexa Nr. 1 La Partea I

Teren

Nr cadastral	Suprafaţa (mp)*	Observaţii / Referinţe
	20.513	

* Suprafaţa este determinată in planul de proiecţie Stereo 70.

DETALII LINIARE IMOBIL

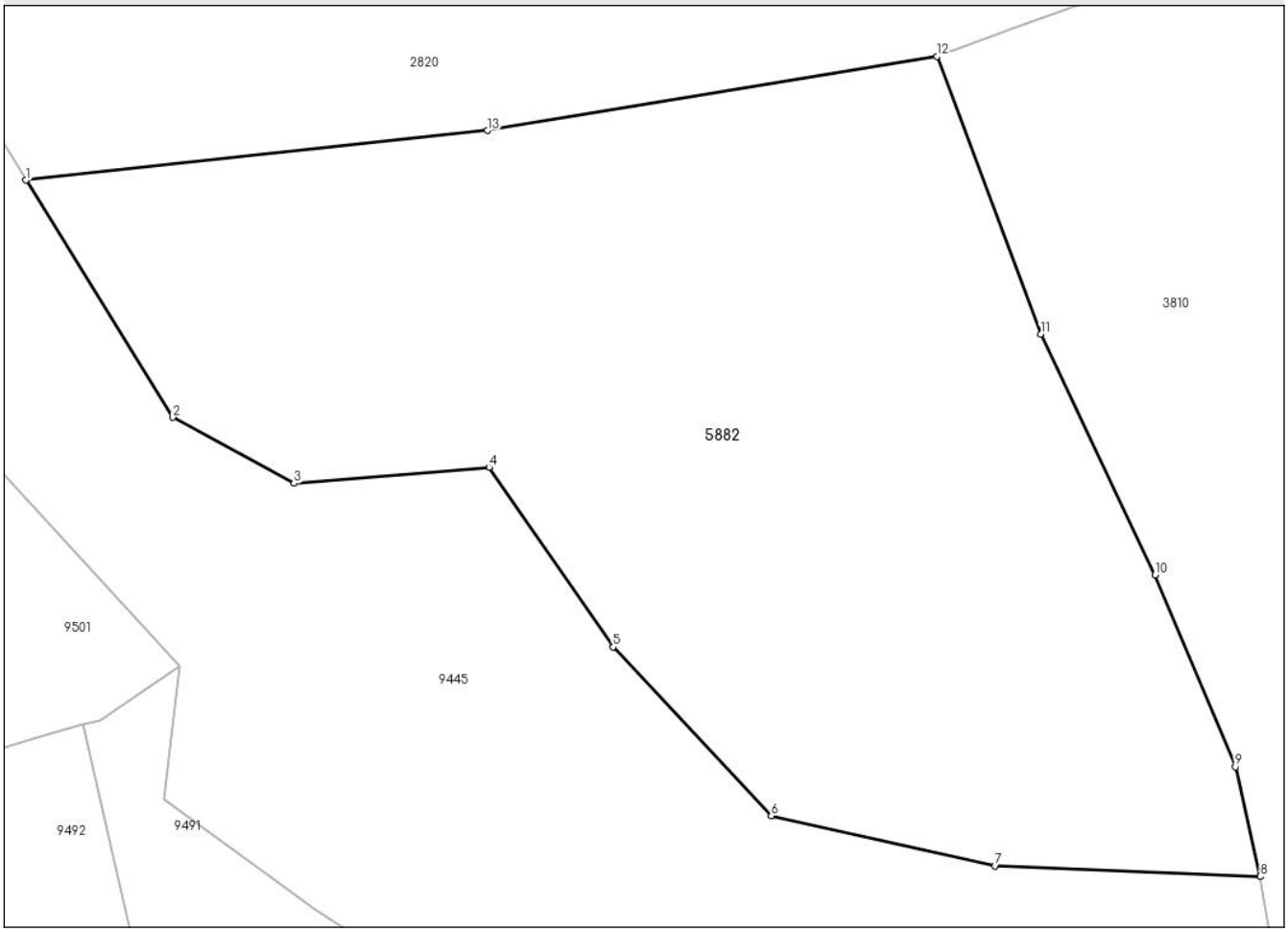

Date referitoare la teren

Crt	Categorie folosință	Intra vilan	Suprafaţa (mp)	Tarla	Parcelă	Nr. topo	Observaţii / Referinţe
1	pasune	NU	20.513	-	-	-	

Lungime Segmente
1) Valorile lungimilor segmentelor sunt obţinute din proiecţie în plan.

Punct început	X / Y	Punct sfârşit	X / Y	Lungime segment (** (m)
1	568.435,313 581.974,205	2	568.464,103 581.927,783	54.625
2	568.464,103 581.927,783	3	568.487,856 581.914,874	27.034
3	568.487,856 581.914,874	4	568.526,067 581.917,972	38.336
4	568.526,067 581.917,972	5	568.550,336 581.882,859	42.684
5	568.550,336 581.882,859	6	568.581,318 581.849,812	45.299

Document care conține date cu caracter personal, protejat de prevederile Regulamentului (UE) nr. 679/2016 și Legii 190/2018

Punct început	X / Y	Punct sfârşit	X / Y	Lungime segment (** (m)
6	568.581,318 581.849,812	7	568.625,208 581.840,001	44.973
7	568.625,208 581.840,001	8	568.677,135 581.837,931	51.968
8	568.677,135 581.837,931	9	568.672,247 581.859,418	22.036
9	568.672,247 581.859,418	10	568.656,545 581.896,951	40.685
10	568.656,545 581.896,951	11	568.634,14 581.944,059	52.165
11	568.634,14 581.944,059	12	568.613,841 581.998,443	58.049
12	568.613,841 581.998,443	13	568.525,726 581.983,915	89.305
13	568.525,726 581.983,915	1	568.435,313 581.974,205	90.933

** Lungimile segmentelor sunt determinate în planul de proiecţie Stereo 70 şi sunt rotunjite la 1 milimetru.
*** Distanţa dintre puncte este formată din segmente cumulate ce sunt mai mici decât valoarea 1 milimetru.

Document care conține date cu caracter personal, protejat de prevederile Regulamentului (UE) nr. 679/2016 și Legii 190/2018

DATE DESPRE IMOBILUL NR. 6068

Oficiul de Cadastru şi Publicitate Imobiliară NEAMT
Biroul de Cadastru şi Publicitate Imobiliară Bicaz

A. Partea I. Descrierea imobilului

TEREN Extravilan

Adresa: Jud. Neamt, pct. 'Gusa'

Nr. Crt	Nr cadastral Nr. topografic	Suprafaţa* (mp)	Observaţii / Referinţe
A1		4.745	Sector cadastral:132 Teren neimprejmuit;

B. Partea II. Proprietari şi acte

Inscrieri privitoare la dreptul de proprietate şi alte drepturi reale		Referinţe
6068 / 02/09/2024		
Act Administrativ nr. 5558, din 02/09/2024 emis de Primaria com Damuc;		
B1	Inscrierea posesiei, drept de PROPRIETATE, dobandit prin Lege, cota actuala 1/1, cota initiala 1/1	A1
	1) **CREŢU IOAN** 2) **CREŢU MARIA**	

C. Partea III. SARCINI .

Inscrieri privind dezmembramintele dreptului de proprietate, drepturi reale de garanţie şi sarcini	Referinţe
NU SUNT	

Anexa Nr. 1 La Partea I

Teren

Nr cadastral	Suprafaţa (mp)*	Observaţii / Referinţe
	4.745	

* Suprafaţa este determinată in planul de proiecţie Stereo 70.

DETALII LINIARE IMOBIL



Date referitoare la teren

Crt	Categorie folosință	Intra vilan	Suprafaţa (mp)	Tarla	Parcelă	Nr. topo	Observaţii / Referinţe
1	pasune	NU	637	-	-	-	
2	pasune	NU	1.097	-	-	-	Pasune impadurita
3	pasune	NU	3.011	-	-	-	

Lungime Segmente

1) Valorile lungimilor segmentelor sunt obţinute din proiecţie în plan.

Punct început	X / Y	Punct sfârşit	X / Y	Lungime segment (** (m)
1	569.081,214 582.477,251	2	569.145,286 582.484,152	64.443
3	569.299,536 582.503,542	4	569.360,917 582.515,804	62.594
5	569.418,365 582.528,549	6	569.484,881 582.547,308	69.111
7	569.491,021 582.548,598	8	569.557,472 582.562,566	67.903

Punct început	X / Y	Punct sfârşit	X / Y	Lungime segment (** (m)
2	569.145,286 582.484,152	3	569.299,536 582.503,542	155.464
4	569.360,917 582.515,804	5	569.418,365 582.528,549	58.845
6	569.484,881 582.547,308	7	569.491,021 582.548,598	6.274
8	569.557,472 582.562,566	9	569.599,773 582.571,38	43.21

Document care conține date cu caracter personal, protejat de prevederile Regulamentului (UE) nr. 679/2016 și Legii 190/2018

Punct început	X / Y	Punct sfârşit	X / Y	Lungime segment (** (m)
9	569.599,773 582.571,38	10	569.615,73 582.574,904	16.341
11	569.638,892 582.580,018	12	569.693,276 582.594,275	56.222
13	569.691,447 582.598,558	14	569.628,344 582.587,554	64.055
15	569.608,379 582.583,078	16	569.501,121 582.559,031	109.921
17	569.489,182 582.555,611	18	569.416,648 582.534,831	75.452
19	569.360,491 582.523,763	20	569.300,343 582.511,334	61.419
21	569.147,069 582.490,865	22	569.078,61 582.486,285	68.612

Punct început	X / Y	Punct sfârşit	X / Y	Lungime segment (** (m)
10	569.615,73 582.574,904	11	569.638,892 582.580,018	23.72
12	569.693,276 582.594,275	13	569.691,447 582.598,558	4.657
14	569.628,344 582.587,554	15	569.608,379 582.583,078	20.461
16	569.501,121 582.559,031	17	569.489,182 582.555,611	12.419
18	569.416,648 582.534,831	19	569.360,491 582.523,763	57.237
20	569.300,343 582.511,334	21	569.147,069 582.490,865	154.635
22	569.078,61 582.486,285	1	569.081,214 582.477,251	9.402

** Lungimile segmentelor sunt determinate în planul de proiecţie Stereo 70 şi sunt rotunjite la 1 milimetru.
*** Distanţa dintre puncte este formată din segmente cumulate ce sunt mai mici decât valoarea 1 milimetru.

Document care conține date cu caracter personal, protejat de prevederile Regulamentului (UE) nr. 679/2016 și Legii 190/2018

DATE DESPRE IMOBILUL NR. 6069

Oficiul de Cadastru şi Publicitate Imobiliară NEAMT
Biroul de Cadastru şi Publicitate Imobiliară Bicaz

A. Partea I. Descrierea imobilului

TEREN Extravilan

Adresa: Jud. Neamt, pct. 'Gusa'

Nr. Crt	Nr cadastral Nr. topografic	Suprafaţa* (mp)	Observaţii / Referinţe
A1		4.745	Sector cadastral:132 Teren neimprejmuit;

B. Partea II. Proprietari şi acte

Inscrieri privitoare la dreptul de proprietate şi alte drepturi reale		Referinţe
6069 / 02/09/2024		
Act Administrativ nr. 5559, din 02/09/2024 emis de Primaria com Damuc;		
B1	Inscrierea posesiei, drept de PROPRIETATE, dobandit prin Lege, cota actuala 1/1, cota initiala 1/1	A1
	1) **BUCUR SIMION** 2) **BUCUR LIVIA**	

C. Partea III. SARCINI .

Inscrieri privind dezmembramintele dreptului de proprietate, drepturi reale de garanţie şi sarcini	Referinţe
NU SUNT	

Document care conține date cu caracter personal, protejat de prevederile Regulamentului (UE) nr. 679/2016 și Legii 190/2018

Anexa Nr. 1 La Partea I

Teren

Nr cadastral	Suprafaţa (mp)*	Observaţii / Referinţe
	4.745	

* Suprafaţa este determinată in planul de proiecţie Stereo 70.

DETALII LINIARE IMOBIL

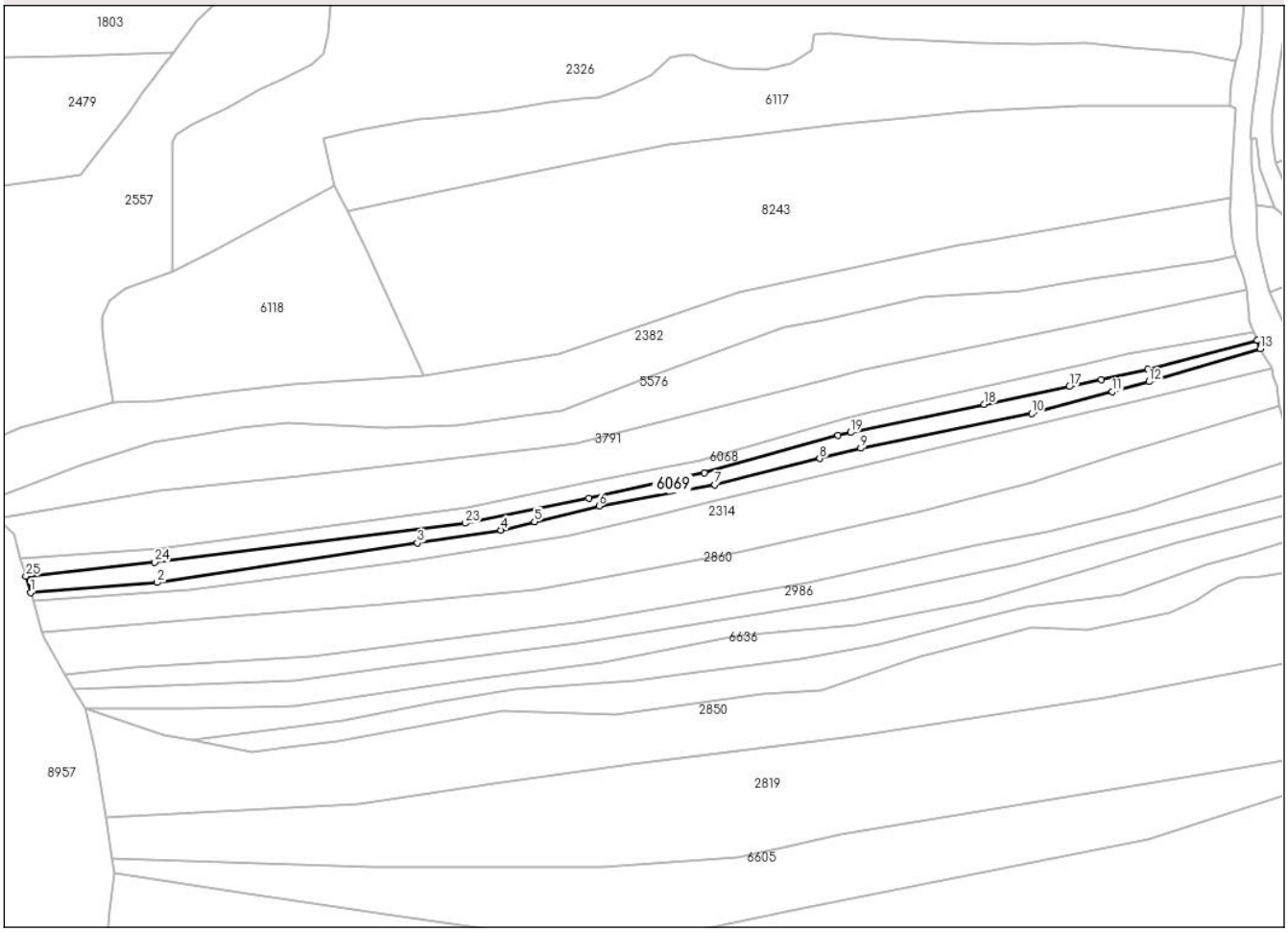

Date referitoare la teren

Crt	Categorie folosință	Intra vilan	Suprafaţa (mp)	Tarla	Parcelă	Nr. topo	Observaţii / Referinţe
1	pasune	NU	439	-	-	-	
2	pasune	NU	1.212	-	-	-	Pasune impadurita
3	pasune	NU	3.094	-	-	-	

Lungime Segmente

1) Valorile lungimilor segmentelor sunt obţinute din proiecţie în plan.

Punct început	X / Y	Punct sfârşit	X / Y	Lungime segment (** (m)
1	569.083,546 582.469,164	2	569.146,377 582.474,099	63.025
3	569.275,769 582.493,783	4	569.317,343 582.500,112	42.053
5	569.333,954 582.504,186	6	569.366,026 582.512,053	33.023
7	569.423,591 582.522,566	8	569.475,744 582.535,688	53.778

Punct început	X / Y	Punct sfârşit	X / Y	Lungime segment (** (m)
2	569.146,377 582.474,099	3	569.275,769 582.493,783	130.881
4	569.317,343 582.500,112	5	569.333,954 582.504,186	17.103
6	569.366,026 582.512,053	7	569.423,591 582.522,566	58.517
8	569.475,744 582.535,688	9	569.496,098 582.540,809	20.988

Document care conține date cu caracter personal, protejat de prevederile Regulamentului (UE) nr. 679/2016 și Legii 190/2018

Punct început	X / Y	Punct sfârşit	X / Y	Lungime segment (** (m)
9	569.496,098 582.540,809	10	569.581,115 582.557,955	86.729
11	569.621,153 582.568,873	12	569.639,357 582.573,837	18.869
13	569.694,664 582.590,094	14	569.693,276 582.594,275	4.405
15	569.638,892 582.580,018	16	569.615,73 582.574,904	23.72
17	569.599,773 582.571,38	18	569.557,472 582.562,566	43.21
19	569.491,021 582.548,598	20	569.484,881 582.547,308	6.274
21	569.418,365 582.528,549	22	569.360,917 582.515,804	58.845
23	569.299,536 582.503,542	24	569.145,286 582.484,152	155.464
25	569.081,214 582.477,251	1	569.083,546 582.469,164	8.417

Punct început	X / Y	Punct sfârşit	X / Y	Lungime segment (** (m)
10	569.581,115 582.557,955	11	569.621,153 582.568,873	41.5
12	569.639,357 582.573,837	13	569.694,664 582.590,094	57.647
14	569.693,276 582.594,275	15	569.638,892 582.580,018	56.222
16	569.615,73 582.574,904	17	569.599,773 582.571,38	16.341
18	569.557,472 582.562,566	19	569.491,021 582.548,598	67.903
20	569.484,881 582.547,308	21	569.418,365 582.528,549	69.111
22	569.360,917 582.515,804	23	569.299,536 582.503,542	62.594
24	569.145,286 582.484,152	25	569.081,214 582.477,251	64.443

** Lungimile segmentelor sunt determinate în planul de proiecţie Stereo 70 şi sunt rotunjite la 1 milimetru.
*** Distanţa dintre puncte este formată din segmente cumulate ce sunt mai mici decât valoarea 1 milimetru.

Document care conține date cu caracter personal, protejat de prevederile Regulamentului (UE) nr. 679/2016 și Legii 190/2018

DATE DESPRE IMOBILUL NR. 6070

Oficiul de Cadastru şi Publicitate Imobiliară NEAMT
Biroul de Cadastru şi Publicitate Imobiliară Bicaz

A. Partea I. Descrierea imobilului

TEREN Extravilan

Adresa: Jud. Neamt, pct. 'Gusa'

Nr. Crt	Nr cadastral Nr. topografic	Suprafaţa* (mp)	Observaţii / Referinţe
A1		4.742	Sector cadastral:132 Teren neimprejmuit;

B. Partea II. Proprietari şi acte

Inscrieri privitoare la dreptul de proprietate şi alte drepturi reale		Referinţe
6070 / 02/09/2024		
Act Administrativ nr. 5560, din 02/09/2024 emis de Primaria com Damuc;		
B1	Inscrierea posesiei, drept de PROPRIETATE, dobandit prin Lege, cota actuala 1/1, cota initiala 1/1	A1
	1) **COVASAN VIOREL** 2) **COVASAN ELENA**	

C. Partea III. SARCINI .

Inscrieri privind dezmembramintele dreptului de proprietate, drepturi reale de garanţie şi sarcini	Referinţe
NU SUNT	

Anexa Nr. 1 La Partea I

Teren

Nr cadastral	Suprafaţa (mp)*	Observaţii / Referinţe
	4.742	

* Suprafaţa este determinată in planul de proiecţie Stereo 70.

DETALII LINIARE IMOBIL

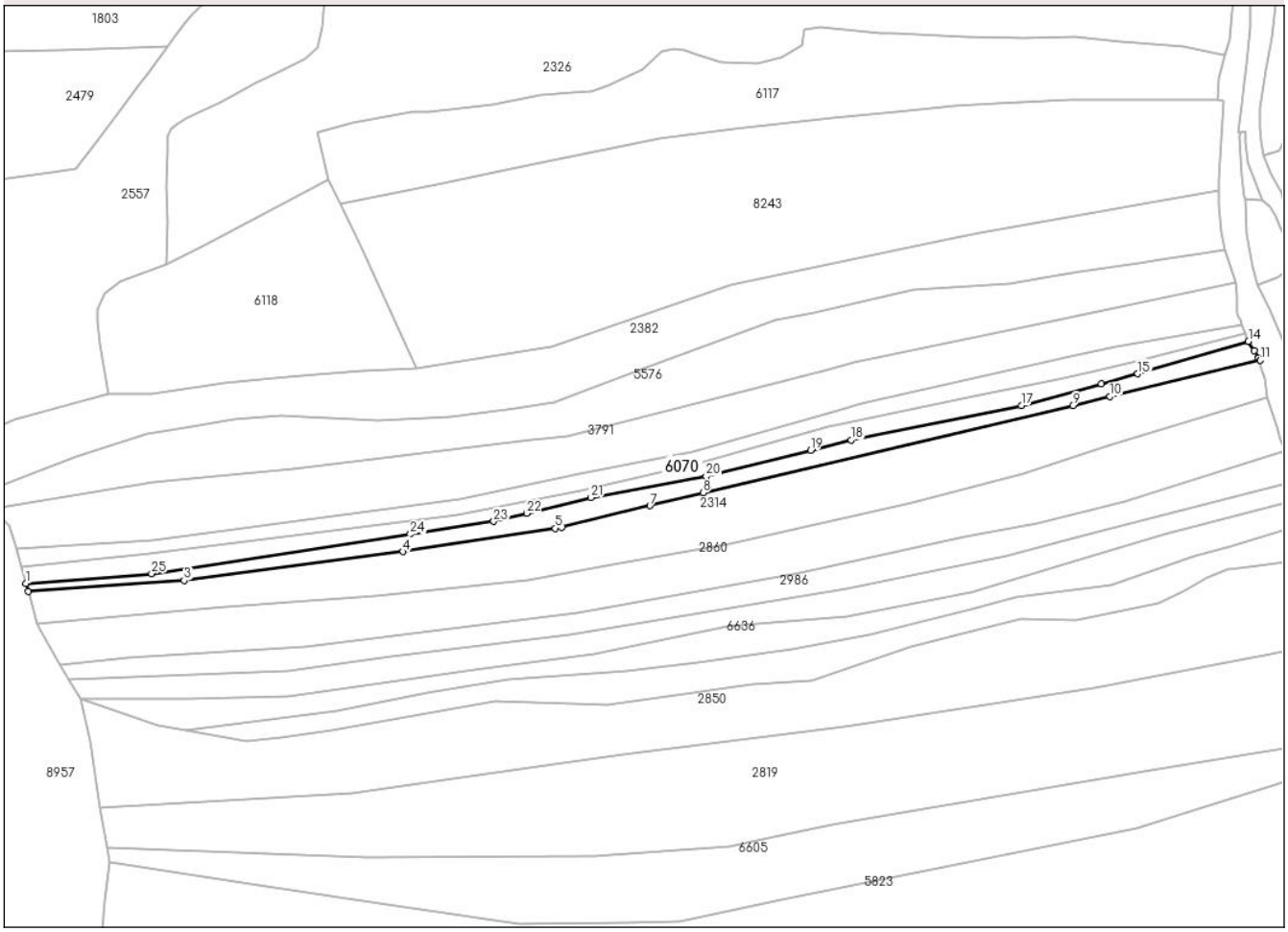

Date referitoare la teren

Crt	Categorie folosință	Intra vilan	Suprafaţa (mp)	Tarla	Parcelă	Nr. topo	Observaţii / Referinţe
1	pasune	NU	680	-	-	-	
2	pasune	NU	2.351	-	-	-	Pasune impadurita
3	pasune	NU	1.711	-	-	-	

Lungime Segmente

1) Valorile lungimilor segmentelor sunt obţinute din proiecţie în plan.

Punct început	X / Y	Punct sfârşit	X / Y	Lungime segment (** (m)
1	569.083,546 582.469,164	2	569.084,716 582.465,108	4.221
3	569.162,673 582.470,674	4	569.272,038 582.485,046	110.305
5	569.348,093 582.496,707	6	569.351,329 582.497,203	3.274
7	569.395,517 582.507,979	8	569.422,058 582.514,451	27.319

Punct început	X / Y	Punct sfârşit	X / Y	Lungime segment (** (m)
2	569.084,716 582.465,108	3	569.162,673 582.470,674	78.155
4	569.272,038 582.485,046	5	569.348,093 582.496,707	76.944
6	569.351,329 582.497,203	7	569.395,517 582.507,979	45.483
8	569.422,058 582.514,451	9	569.606,797 582.557,986	189.799

Document care conține date cu caracter personal, protejat de prevederile Regulamentului (UE) nr. 679/2016 și Legii 190/2018

Punct început	X / Y	Punct sfârşit	X / Y	Lungime segment (** (m)
9	569.606,797 582.557,986	10	569.625,404 582.562,471	19.14
11	569.700,562 582.580,588	12	569.699,797 582.581,775	1.412
13	569.697,601 582.585,319	14	569.694,664 582.590,094	5.606
15	569.639,357 582.573,837	16	569.621,153 582.568,873	18.869
17	569.581,115 582.557,955	18	569.496,098 582.540,809	86.729
19	569.475,744 582.535,688	20	569.423,591 582.522,566	53.778
21	569.366,026 582.512,053	22	569.333,954 582.504,186	33.023
23	569.317,343 582.500,112	24	569.275,769 582.493,783	42.053
25	569.146,377 582.474,099	1	569.083,546 582.469,164	63.025

Punct început	X / Y	Punct sfârşit	X / Y	Lungime segment (** (m)
10	569.625,404 582.562,471	11	569.700,562 582.580,588	77.311
12	569.699,797 582.581,775	13	569.697,601 582.585,319	4.169
14	569.694,664 582.590,094	15	569.639,357 582.573,837	57.647
16	569.621,153 582.568,873	17	569.581,115 582.557,955	41.5
18	569.496,098 582.540,809	19	569.475,744 582.535,688	20.988
20	569.423,591 582.522,566	21	569.366,026 582.512,053	58.517
22	569.333,954 582.504,186	23	569.317,343 582.500,112	17.103
24	569.275,769 582.493,783	25	569.146,377 582.474,099	130.881

** Lungimile segmentelor sunt determinate în planul de proiecţie Stereo 70 şi sunt rotunjite la 1 milimetru.
*** Distanţa dintre puncte este formată din segmente cumulate ce sunt mai mici decât valoarea 1 milimetru.

Document care conține date cu caracter personal, protejat de prevederile Regulamentului (UE) nr. 679/2016 și Legii 190/2018

DATE DESPRE IMOBILUL NR. 6117

Oficiul de Cadastru şi Publicitate Imobiliară NEAMT
Biroul de Cadastru şi Publicitate Imobiliară Bicaz

A. Partea I. Descrierea imobilului

TEREN Extravilan

Adresa: Jud. Neamt, pct. 'Gusa'

Nr. Crt	Nr cadastral Nr. topografic	Suprafaţa* (mp)	Observaţii / Referinţe
A1		15.541	Sector cadastral:132 Teren neimprejmuit;

B. Partea II. Proprietari şi acte

Inscrieri privitoare la dreptul de proprietate şi alte drepturi reale		Referinţe
6117 / 02/09/2024		
Act Administrativ nr. 5561, din 02/09/2024 emis de Primaria com Damuc;		
B1	Inscrierea posesiei, drept de PROPRIETATE, dobandit prin Lege, cota actuala 1/1, cota initiala 1/1	A1
	1) **VOAIDEŞ SORIN** 2) **VOAIDEŞ GAVRIL** 3) **VOAIDEŞ IOAN**	

C. Partea III. SARCINI .

Inscrieri privind dezmembramintele dreptului de proprietate, drepturi reale de garanţie şi sarcini	Referinţe
NU SUNT	

Document care conține date cu caracter personal, protejat de prevederile Regulamentului (UE) nr. 679/2016 și Legii 190/2018

Anexa Nr. 1 La Partea I

Teren

Nr cadastral	Suprafaţa (mp)*	Observaţii / Referinţe
	15.541	

* Suprafaţa este determinată in planul de proiecţie Stereo 70.

DETALII LINIARE IMOBIL

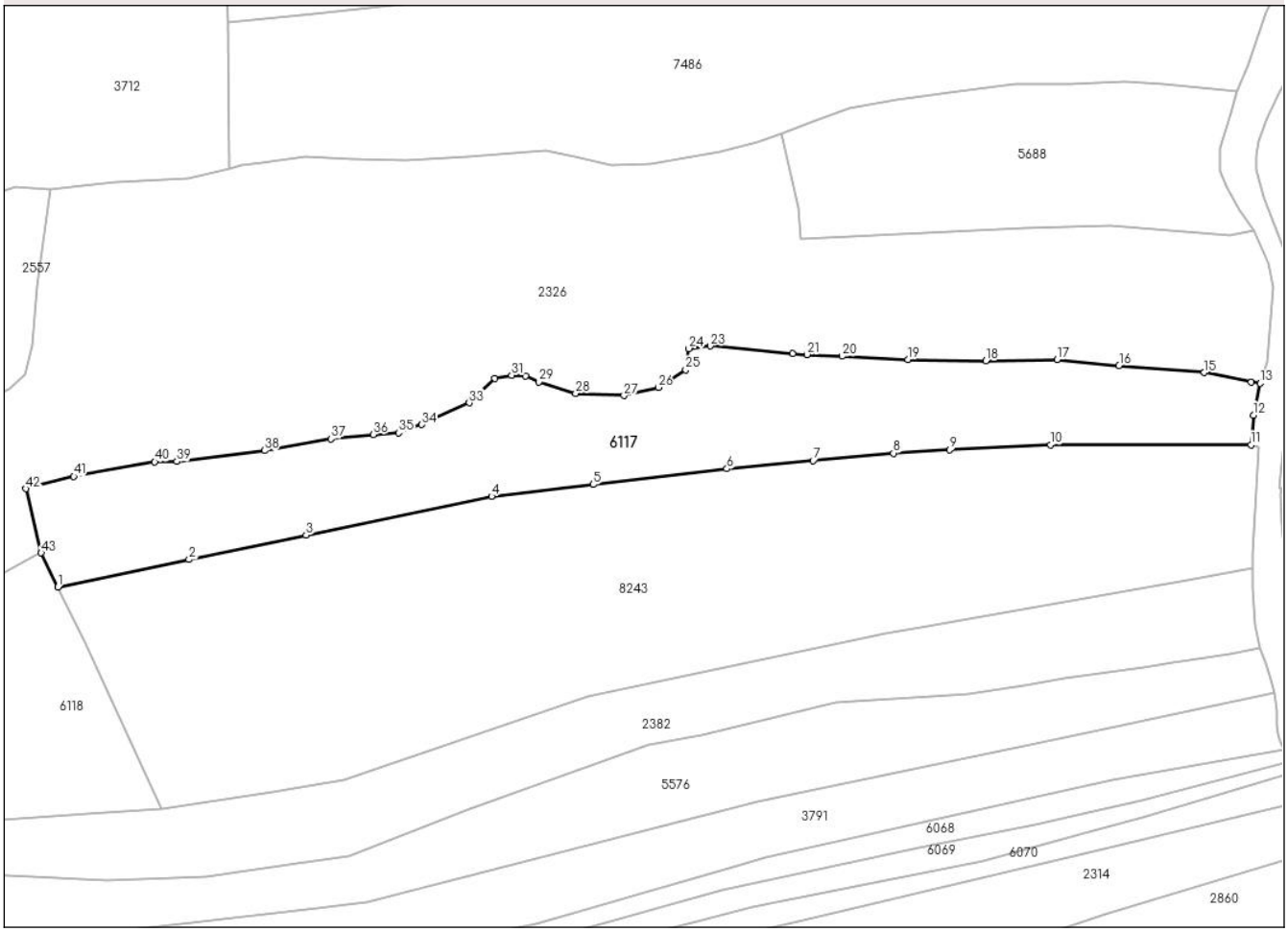

Date referitoare la teren

Crt	Categorie folosință	Intra vilan	Suprafaţa (mp)	Tarla	Parcelă	Nr. topo	Observaţii / Referinţe
1	pasune	NU	4.877	-	-	-	
2	pasune	NU	8.790	-	-	-	Pasune impadurita
3	pasune	NU	1.874	-	-	-	

Lungime Segmente

1) Valorile lungimilor segmentelor sunt obţinute din proiecţie în plan.

Punct început	X / Y	Punct sfârşit	X / Y	Lungime segment
1	569.240,881 582.658,429	2	569.289,108 582.668,48	49.263
4	569.400,233 582.691,639	5	569.437,581 582.696,02	37.604
7	569.518,402 582.704,755	8	569.547,883 582.707,519	29.61
10	569.605,663 582.710,542	11	569.679,255 582.710,611	73.592

Punct început	X / Y	Punct sfârşit	X / Y	Lungime segment
2	569.289,108 582.668,48	3	569.332,116 582.677,443	43.932
5	569.437,581 582.696,02	6	569.486,732 582.701,785	49.488
8	569.547,883 582.707,519	9	569.568,471 582.708,715	20.623
11	569.679,255 582.710,611	12	569.680,16 582.721,439	10.866

Punct început	X / Y	Punct sfârşit	X / Y	Lungime segment
3	569.332,116 582.677,443	4	569.400,233 582.691,639	69.581
6	569.486,732 582.701,785	7	569.518,402 582.704,755	31.809
9	569.568,471 582.708,715	10	569.605,663 582.710,542	37.237
12	569.680,16 582.721,439	13	569.682,671 582.733,177	12.004

Document care conține date cu caracter personal, protejat de prevederile Regulamentului (UE) nr. 679/2016 și Legii 190/2018

Punct început	X / Y	Punct sfârşit	X / Y	Lungime segment
13	569.682,671 582.733,177	14	569.679,319 582.733,53	3.371
16	569.630,791 582.739,606	17	569.607,99 582.741,877	22.914
19	569.553,21 582.741,877	20	569.529,004 582.743,082	24.236
22	569.510,806 582.743,988	23	569.480,586 582.746,866	30.357
25	569.471,568 582.738,135	26	569.461,495 582.731,612	12.001
28	569.431,179 582.729,501	29	569.417,556 582.733,658	14.243
31	569.407,642 582.736,089	32	569.401,438 582.734,874	6.322
34	569.374,672 582.717,989	35	569.366,133 582.715,015	9.042
37	569.341,19 582.712,808	38	569.316,822 582.708,491	24.747
40	569.276,528 582.704,366	41	569.246,788 582.698,993	30.221
43	569.234,78 582.670,932	1	569.240,881 582.658,429	13.912

Punct început	X / Y	Punct sfârşit	X / Y	Lungime segment
14	569.679,319 582.733,53	15	569.662,13 582.737,112	17.558
17	569.607,99 582.741,877	18	569.581,799 582.741,397	26.195
20	569.529,004 582.743,082	21	569.516,116 582.743,723	12.904
23	569.480,586 582.746,866	24	569.472,719 582.745,906	7.925
26	569.461,495 582.731,612	27	569.448,927 582.728,638	12.915
29	569.417,556 582.733,658	30	569.412,663 582.735,737	5.316
32	569.401,438 582.734,874	33	569.392,036 582.725,983	12.94
35	569.366,133 582.715,015	36	569.356,828 582.714,343	9.329
38	569.316,822 582.708,491	39	569.284,683 582.704,462	32.391
41	569.246,788 582.698,993	42	569.229,195 582.694,464	18.167

Punct început	X / Y	Punct sfârşit	X / Y	Lungime segment
15	569.662,13 582.737,112	16	569.630,791 582.739,606	31.438
18	569.581,799 582.741,397	19	569.553,21 582.741,877	28.593
21	569.516,116 582.743,723	22	569.510,806 582.743,988	5.317
24	569.472,719 582.745,906	25	569.471,568 582.738,135	7.856
27	569.448,927 582.728,638	28	569.431,179 582.729,501	17.769
30	569.412,663 582.735,737	31	569.407,642 582.736,089	5.033
33	569.392,036 582.725,983	34	569.374,672 582.717,989	19.116
36	569.356,828 582.714,343	37	569.341,19 582.712,808	15.713
39	569.284,683 582.704,462	40	569.276,528 582.704,366	8.156
42	569.229,195 582.694,464	43	569.234,78 582.670,932	24.186

**** Lungimile segmentelor sunt determinate în planul de proiecţie Stereo 70 şi sunt rotunjite la 1 milimetru.**
***** Distanţa dintre puncte este formată din segmente cumulate ce sunt mai mici decât valoarea 1 milimetru.**

DATE DESPRE IMOBILUL NR. 6118

Oficiul de Cadastru şi Publicitate Imobiliară NEAMT
Biroul de Cadastru şi Publicitate Imobiliară Bicaz

A. Partea I. Descrierea imobilului

TEREN Extravilan

Adresa: Jud. Neamt, pct. 'Gusa'

Nr. Crt	Nr cadastral Nr. topografic	Suprafaţa* (mp)	Observaţii / Referinţe
A1		10.464	Sector cadastral:132 Teren imprejmuit;

B. Partea II. Proprietari şi acte

Inscrieri privitoare la dreptul de proprietate şi alte drepturi reale		Referinţe
6118 / 02/09/2024		
Act Administrativ nr. 5562, din 02/09/2024 emis de Primaria com Damuc;		
B1	Inscrierea posesiei, drept de PROPRIETATE, dobandit prin Lege, cota actuala 1/1, cota initiala 1/1	A1
	1) **VOAIDEŞ SORIN** 2) **VOAIDEŞ GAVRIL** 3) **VOAIDEŞ IOAN**	

C. Partea III. SARCINI .

Inscrieri privind dezmembramintele dreptului de proprietate, drepturi reale de garanţie şi sarcini	Referinţe
NU SUNT	

Document care conține date cu caracter personal, protejat de prevederile Regulamentului (UE) nr. 679/2016 și Legii 190/2018

Anexa Nr. 1 La Partea I

Teren

Nr cadastral	Suprafaţa (mp)*	Observaţii / Referinţe
	10.464	

* Suprafaţa este determinată in planul de proiecţie Stereo 70.

DETALII LINIARE IMOBIL

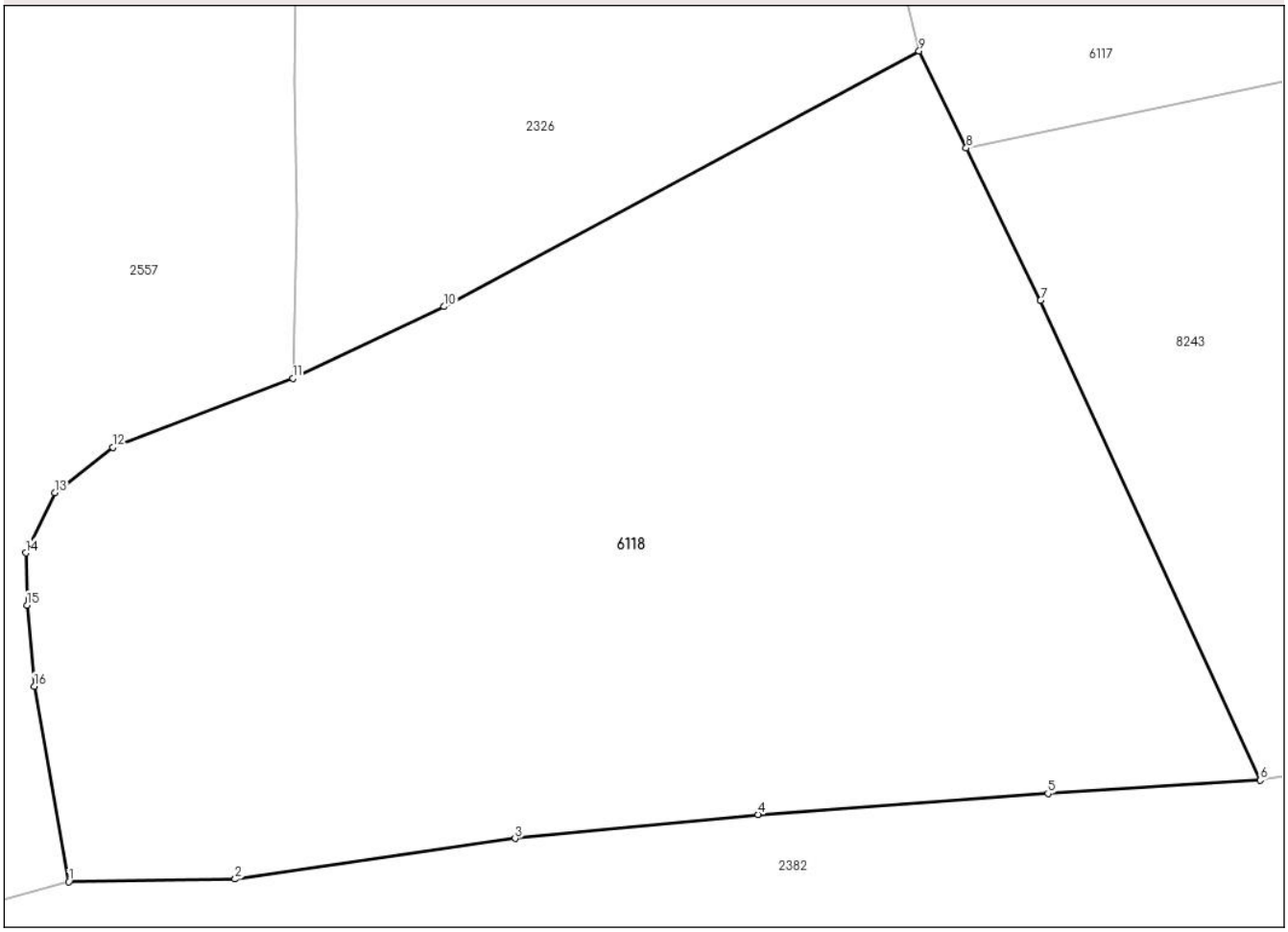

Date referitoare la teren

Crt	Categorie folosință	Intra vilan	Suprafaţa (mp)	Tarla	Parcelă	Nr. topo	Observaţii / Referinţe
1	faneata	NU	10.464	-	-	-	

Lungime Segmente
1) Valorile lungimilor segmentelor sunt obţinute din proiecţie în plan.

Punct început	X / Y	Punct sfârşit	X / Y	Lungime segment (** (m)
1	569.124,844 582.563,65	2	569.146,345 582.563,999	21.504
2	569.146,345 582.563,999	3	569.182,529 582.569,244	36.562
3	569.182,529 582.569,244	4	569.213,951 582.572,346	31.575
4	569.213,951 582.572,346	5	569.251,446 582.575,056	37.593
5	569.251,446 582.575,056	6	569.278,891 582.576,76	27.498

Document care conține date cu caracter personal, protejat de prevederile Regulamentului (UE) nr. 679/2016 și Legii 190/2018

Punct început	X / Y	Punct sfârşit	X / Y	Lungime segment (** (m)
6	569.278,891 582.576,76	7	569.250,493 582.638,73	68.167
7	569.250,493 582.638,73	8	569.240,881 582.658,429	21.919
8	569.240,881 582.658,429	9	569.234,78 582.670,932	13.912
9	569.234,78 582.670,932	10	569.173,38 582.637,929	69.708
10	569.173,38 582.637,929	11	569.153,809 582.628,656	21.657
11	569.153,809 582.628,656	12	569.130,523 582.619,756	24.929
12	569.130,523 582.619,756	13	569.123,012 582.613,887	9.532
13	569.123,012 582.613,887	14	569.119,289 582.606,124	8.61
14	569.119,289 582.606,124	15	569.119,415 582.599,371	6.754
15	569.119,415 582.599,371	16	569.120,362 582.588,894	10.52
16	569.120,362 582.588,894	1	569.124,844 582.563,65	25.639

** Lungimile segmentelor sunt determinate în planul de proiecţie Stereo 70 şi sunt rotunjite la 1 milimetru.
*** Distanţa dintre puncte este formată din segmente cumulate ce sunt mai mici decât valoarea 1 milimetru.

Document care conține date cu caracter personal, protejat de prevederile Regulamentului (UE) nr. 679/2016 și Legii 190/2018

DATE DESPRE IMOBILUL NR. 6203

Oficiul de Cadastru şi Publicitate Imobiliară NEAMT
Biroul de Cadastru şi Publicitate Imobiliară Bicaz

A. Partea I. Descrierea imobilului

TEREN Extravilan

Adresa: Jud. Neamt, pct. 'Gusa'

Nr. Crt	Nr cadastral Nr. topografic	Suprafaţa* (mp)	Observaţii / Referinţe
A1		15.709	Sector cadastral:132 Teren neimprejmuit;

B. Partea II. Proprietari şi acte

Inscrieri privitoare la dreptul de proprietate şi alte drepturi reale		Referinţe
6203 / 02/09/2024		
Act Administrativ nr. 5563, din 02/09/2024 emis de Primaria com Damuc;		
B1	Inscrierea posesiei, drept de PROPRIETATE, dobandit prin Lege, cota actuala 1/1, cota initiala 1/1	A1
	1) **SCURTU SABIN** 2) **SUCIU ROZALIA** 3) **FRĂSINARIU VIRGINIA** 4) **VOAIDEȘ LOREDANA** 5) **POP EUGENIA** 6) **SCURTU VERGENIA**	

C. Partea III. SARCINI .

Inscrieri privind dezmembramintele dreptului de proprietate, drepturi reale de garanţie şi sarcini	Referinţe
NU SUNT	

Document care conține date cu caracter personal, protejat de prevederile Regulamentului (UE) nr. 679/2016 și Legii 190/2018

Anexa Nr. 1 La Partea I

Teren

Nr cadastral	Suprafaţa (mp)*	Observaţii / Referinţe
	15.709	

* Suprafaţa este determinată in planul de proiecţie Stereo 70.

DETALII LINIARE IMOBIL

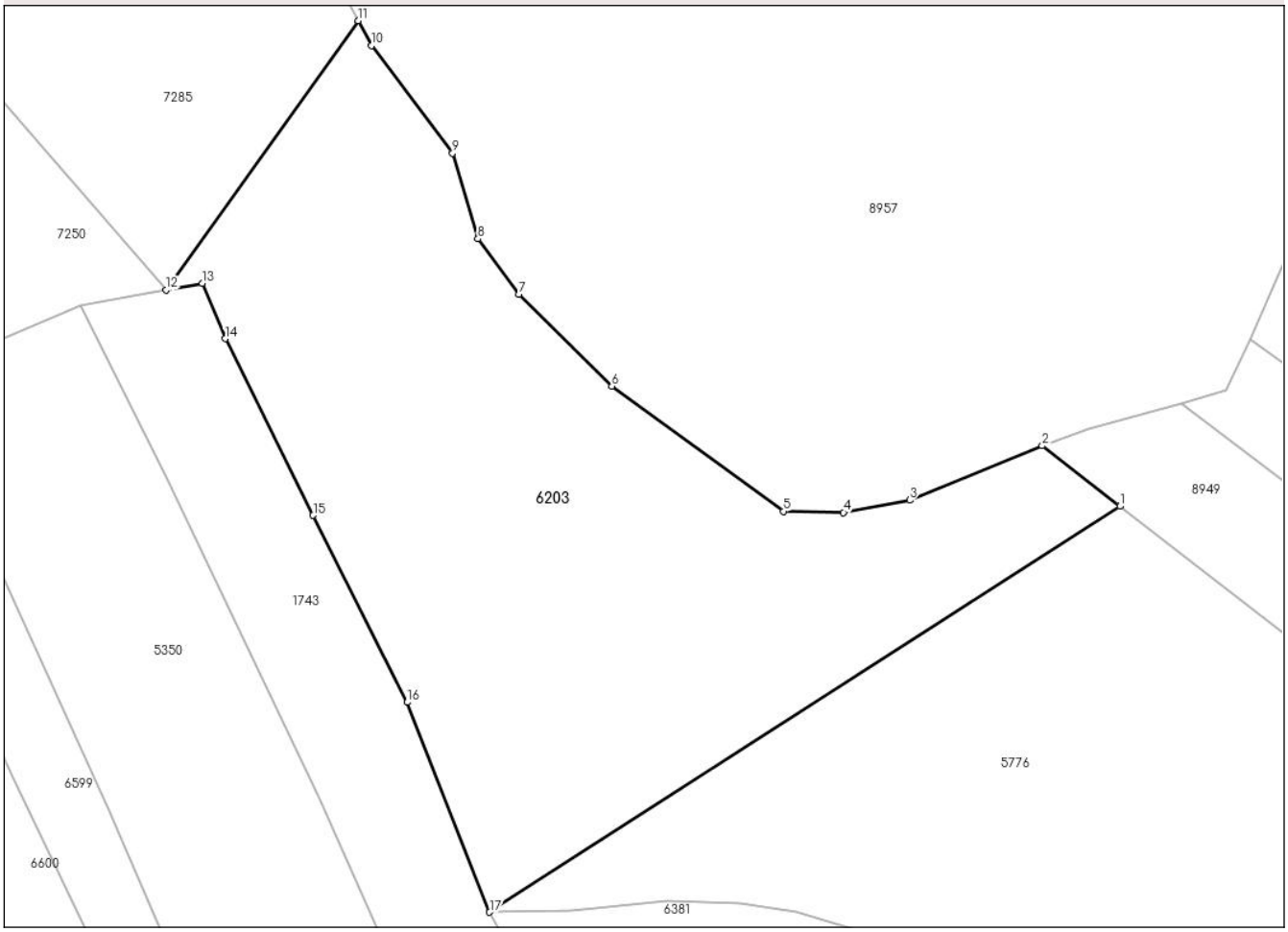

Date referitoare la teren

Crt	Categorie folosință	Intra vilan	Suprafaţa (mp)	Tarla	Parcelă	Nr. topo	Observaţii / Referinţe
1	pasune	NU	15.709	-	-	-	Pasune impadurita

Lungime Segmente
1) Valorile lungimilor segmentelor sunt obţinute din proiecţie în plan.

Punct început	X / Y	Punct sfârşit	X / Y	Lungime segment (** (m)
1	569.005,232 582.207,794	2	568.987,41 582.221,679	22.592
2	568.987,41 582.221,679	3	568.957,026 582.209,202	32.846
3	568.957,026 582.209,202	4	568.941,865 582.206,372	15.423
4	568.941,865 582.206,372	5	568.928,082 582.206,648	13.786
5	568.928,082 582.206,648	6	568.888,756 582.235,33	48.674

Document care conține date cu caracter personal, protejat de prevederile Regulamentului (UE) nr. 679/2016 și Legii 190/2018

Punct început	X / Y	Punct sfârşit	X / Y	Lungime segment (** (m)
6	568.888,756 582.235,33	7	568.867,444 582.256,356	29.938
7	568.867,444 582.256,356	8	568.858,033 582.269,081	15.827
8	568.858,033 582.269,081	9	568.852,221 582.288,723	20.484
9	568.852,221 582.288,723	10	568.833,676 582.313,344	30.824
10	568.833,676 582.313,344	11	568.830,611 582.319,034	6.463
11	568.830,611 582.319,034	12	568.786,579 582.257,353	75.785
12	568.786,579 582.257,353	13	568.794,87 582.258,869	8.428
13	568.794,87 582.258,869	14	568.800,105 582.246,177	13.729
14	568.800,105 582.246,177	15	568.820,253 582.205,723	45.194
15	568.820,253 582.205,723	16	568.841,828 582.162,89	47.96
16	568.841,828 582.162,89	17	568.860,707 582.114,821	51.643
17	568.860,707 582.114,821	1	569.005,232 582.207,794	171.847

** Lungimile segmentelor sunt determinate în planul de proiecţie Stereo 70 şi sunt rotunjite la 1 milimetru.
*** Distanţa dintre puncte este formată din segmente cumulate ce sunt mai mici decât valoarea 1 milimetru.

Document care conține date cu caracter personal, protejat de prevederile Regulamentului (UE) nr. 679/2016 și Legii 190/2018

DATE DESPRE IMOBILUL NR. 6205

Oficiul de Cadastru şi Publicitate Imobiliară NEAMT
Biroul de Cadastru şi Publicitate Imobiliară Bicaz

A. Partea I. Descrierea imobilului

TEREN Extravilan

Adresa: Jud. Neamt, pct. 'Gusa'

Nr. Crt	Nr cadastral Nr. topografic	Suprafaţa* (mp)	Observaţii / Referinţe
A1		11.352	Sector cadastral:132 Teren neimprejmuit;

B. Partea II. Proprietari şi acte

Inscrieri privitoare la dreptul de proprietate şi alte drepturi reale		Referinţe
6205 / 02/09/2024		
Act Administrativ nr. 5564, din 02/09/2024 emis de Primaria com Damuc;		
B1	Inscrierea posesiei, drept de PROPRIETATE, dobandit prin Lege, cota actuala 1/1, cota initiala 1/1	A1
	1) **ŞIMON NICOLAE** 2) **ŞIMON ANA**	

C. Partea III. SARCINI .

Inscrieri privind dezmembramintele dreptului de proprietate, drepturi reale de garanţie şi sarcini	Referinţe
NU SUNT	

Document care conține date cu caracter personal, protejat de prevederile Regulamentului (UE) nr. 679/2016 și Legii 190/2018

Anexa Nr. 1 La Partea I

Teren

Nr cadastral	Suprafaţa (mp)*	Observaţii / Referinţe
	11.352	

* Suprafaţa este determinată in planul de proiecţie Stereo 70.

DETALII LINIARE IMOBIL

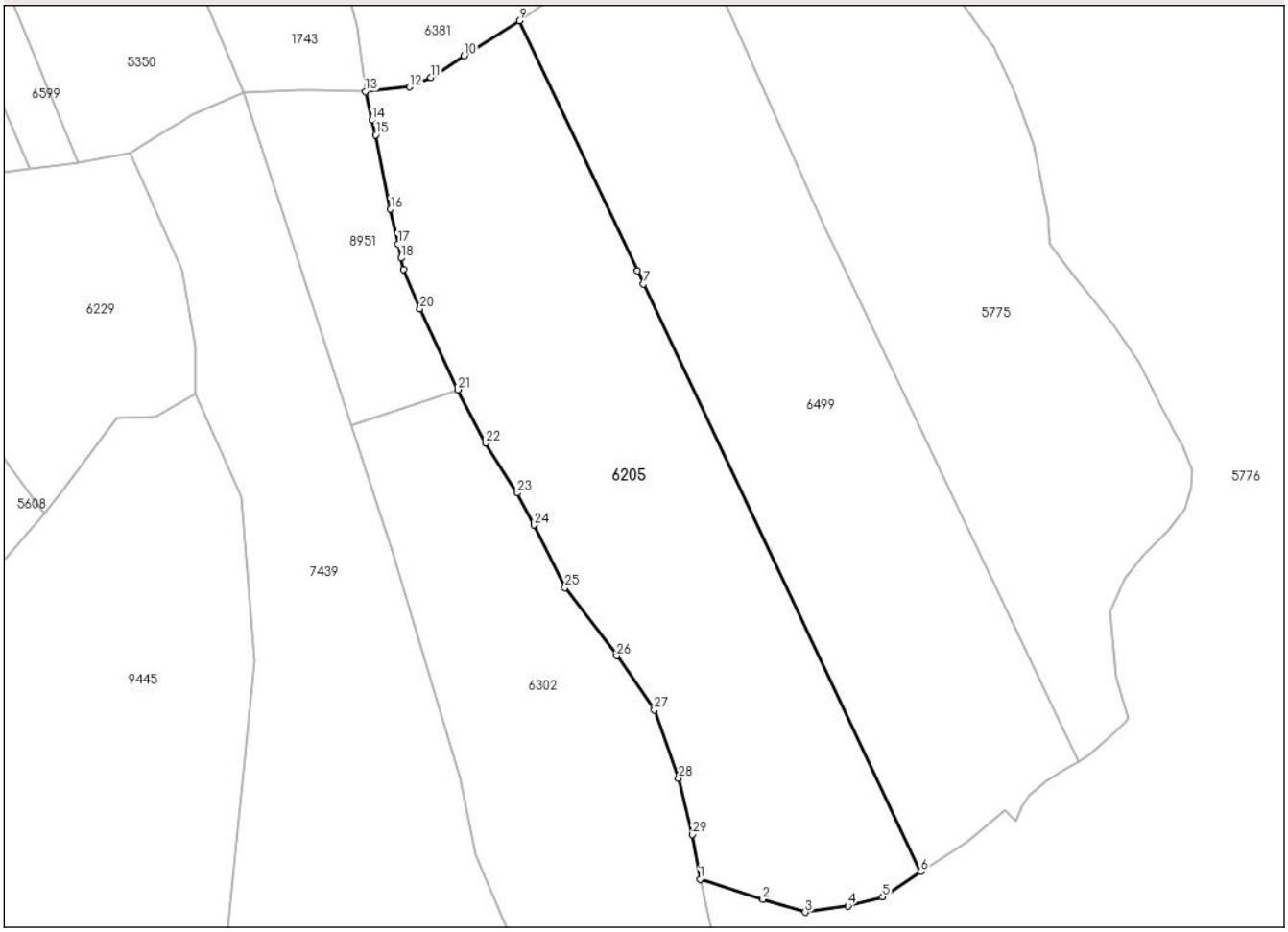

Date referitoare la teren

Crt	Categorie folosință	Intra vilan	Suprafaţa (mp)	Tarla	Parcelă	Nr. topo	Observaţii / Referinţe
1	pasune	NU	8.609	-	-	-	
2	drum	NU	185	-	-	-	
3	pasune	NU	2.558	-	-	-	

Lungime Segmente

1) Valorile lungimilor segmentelor sunt obţinute din proiecţie în plan.

Punct început	X / Y	Punct sfârşit	X / Y	Lungime segment (** (m)
1	569.019,36 581.749,043	2	569.035,2 581.743,982	16.629
3	569.045,813 581.740,739	4	569.056,622 581.742,312	10.923
5	569.065,289 581.744,622	6	569.074,962 581.750,931	11.549
7	569.005,194 581.898,6	8	569.003,631 581.901,91	3.66

Punct început	X / Y	Punct sfârşit	X / Y	Lungime segment (** (m)
2	569.035,2 581.743,982	3	569.045,813 581.740,739	11.097
4	569.056,622 581.742,312	5	569.065,289 581.744,622	8.97
6	569.074,962 581.750,931	7	569.005,194 581.898,6	163.321
8	569.003,631 581.901,91	9	568.973,933 581.964,768	69.52

Document care conține date cu caracter personal, protejat de prevederile Regulamentului (UE) nr. 679/2016 și Legii 190/2018

Punct început	X / Y	Punct sfârşit	X / Y	Lungime segment (** (m)
9	568.973,933 581.964,768	10	568.960,027 581.955,99	16.445
11	568.951,703 581.950,496	12	568.946,336 581.948,13	5.865
13	568.935,15 581.947,017	14	568.936,905 581.939,75	7.476
15	568.937,8 581.936,045	16	568.941,519 581.917,409	19.003
17	568.943,373 581.908,678	18	568.944,136 581.905,081	3.677
19	568.944,73 581.902,281	20	568.948,914 581.892,436	10.697
21	568.958,437 581.872,048	22	568.965,436 581.858,588	15.171
23	568.973,423 581.846,08	24	568.977,583 581.838,026	9.065
25	568.985,439 581.822,3	26	568.998,396 581.805,176	21.474
27	569.007,86 581.791,607	28	569.014,0 581.774,437	18.235
29	569.017,513 581.760,212	1	569.019,36 581.749,043	11.321

Punct început	X / Y	Punct sfârşit	X / Y	Lungime segment (** (m)
10	568.960,027 581.955,99	11	568.951,703 581.950,496	9.974
12	568.946,336 581.948,13	13	568.935,15 581.947,017	11.241
14	568.936,905 581.939,75	15	568.937,8 581.936,045	3.812
16	568.941,519 581.917,409	17	568.943,373 581.908,678	8.926
18	568.944,136 581.905,081	19	568.944,73 581.902,281	2.862
20	568.948,914 581.892,436	21	568.958,437 581.872,048	22.502
22	568.965,436 581.858,588	23	568.973,423 581.846,08	14.841
24	568.977,583 581.838,026	25	568.985,439 581.822,3	17.579
26	568.998,396 581.805,176	27	569.007,86 581.791,607	16.543
28	569.014,0 581.774,437	29	569.017,513 581.760,212	14.652

**** Lungimile segmentelor sunt determinate în planul de proiecţie Stereo 70 şi sunt rotunjite la 1 milimetru.**
***** Distanţa dintre puncte este formată din segmente cumulate ce sunt mai mici decât valoarea 1 milimetru.**

Document care conține date cu caracter personal, protejat de prevederile Regulamentului (UE) nr. 679/2016 și Legii 190/2018

DATE DESPRE IMOBILUL NR. 6227

Oficiul de Cadastru şi Publicitate Imobiliară NEAMT
Biroul de Cadastru şi Publicitate Imobiliară Bicaz

A. Partea I. Descrierea imobilului

TEREN Extravilan

Adresa: Jud. Neamt, pct. 'Gusa'

Nr. Crt	Nr cadastral Nr. topografic	Suprafaţa* (mp)	Observaţii / Referinţe
A1		5.102	Sector cadastral:132 Teren neimprejmuit;

B. Partea II. Proprietari şi acte

Inscrieri privitoare la dreptul de proprietate şi alte drepturi reale		Referinţe
6227 / 02/09/2024		
Act Administrativ nr. 5565, din 02/09/2024 emis de Primaria com Damuc;		
B1	Inscrierea posesiei, drept de PROPRIETATE, dobandit prin Lege, cota actuala 1/1, cota initiala 1/1	A1
	1) **DANDU MANOLE** 2) **DANDU MARGETA**	

C. Partea III. SARCINI .

Inscrieri privind dezmembramintele dreptului de proprietate, drepturi reale de garanţie şi sarcini	Referinţe
NU SUNT	

Anexa Nr. 1 La Partea I

Teren

Nr cadastral	Suprafaţa (mp)*	Observaţii / Referinţe
	5.102	

* Suprafaţa este determinată in planul de proiecţie Stereo 70.

DETALII LINIARE IMOBIL

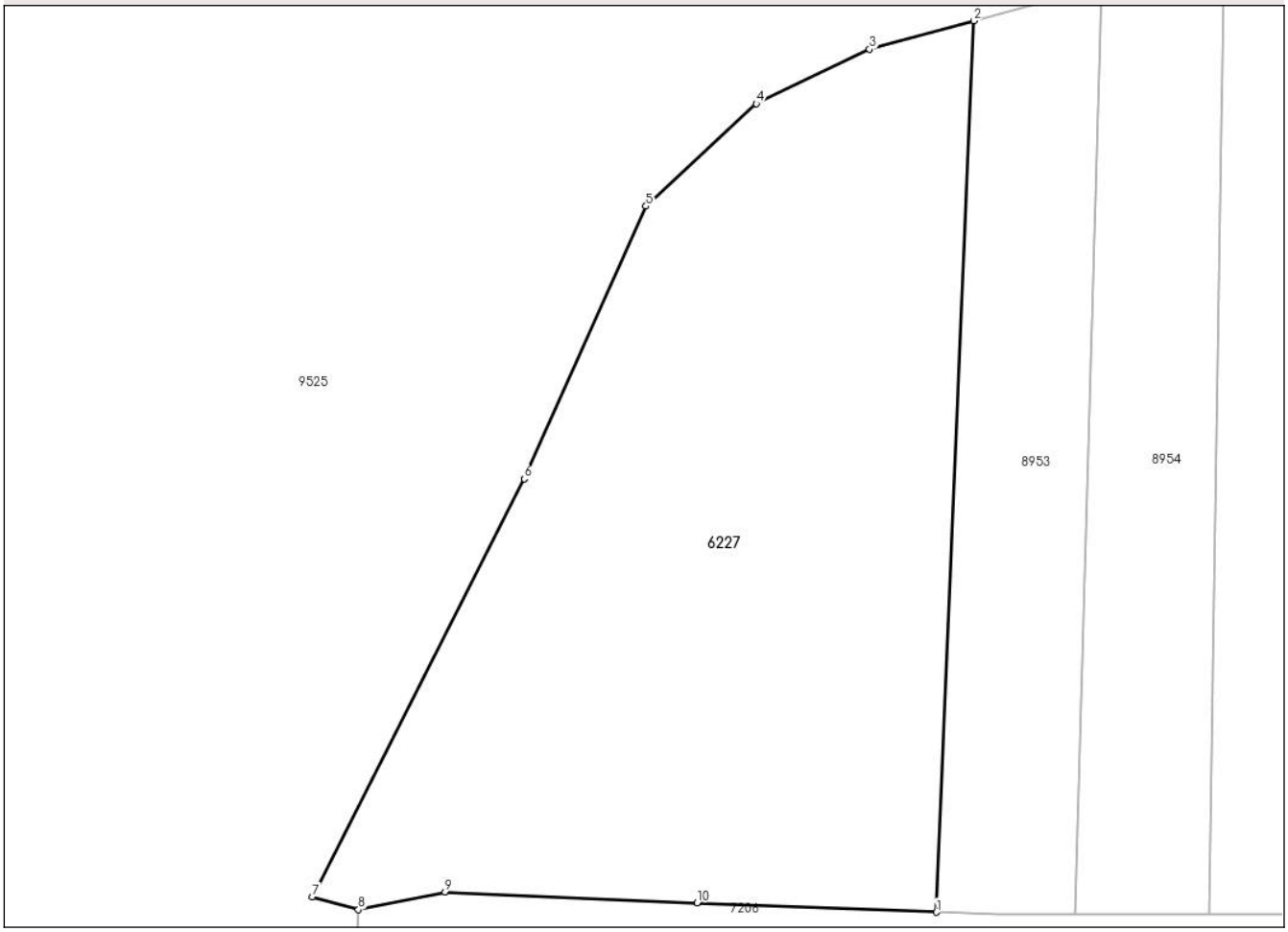

Date referitoare la teren

Crt	Categorie folosință	Intra vilan	Suprafaţa (mp)	Tarla	Parcelă	Nr. topo	Observaţii / Referinţe
1	pasune	NU	5.102	-	-	-	

Lungime Segmente
1) Valorile lungimilor segmentelor sunt obţinute din proiecţie în plan.

Punct început	X / Y	Punct sfârşit	X / Y	Lungime segment (** (m)
1	568.476,98 582.176,169	2	568.481,405 582.281,734	105.658
2	568.481,405 582.281,734	3	568.469,073 582.278,364	12.784
3	568.469,073 582.278,364	4	568.455,636 582.271,913	14.905
4	568.455,636 582.271,913	5	568.442,579 582.259,777	17.826
5	568.442,579 582.259,777	6	568.428,12 582.227,489	35.378

Document care conține date cu caracter personal, protejat de prevederile Regulamentului (UE) nr. 679/2016 și Legii 190/2018

Punct început	X / Y	Punct sfârşit	X / Y	Lungime segment (** (m)
6	568.428,12 582.227,489	7	568.403,044 582.177,997	55.482
7	568.403,044 582.177,997	8	568.408,483 582.176,469	5.65
8	568.408,483 582.176,469	9	568.418,754 582.178,582	10.486
9	568.418,754 582.178,582	10	568.448,613 582.177,287	29.887
10	568.448,613 582.177,287	1	568.476,98 582.176,169	28.389

** Lungimile segmentelor sunt determinate în planul de proiecţie Stereo 70 şi sunt rotunjite la 1 milimetru.
*** Distanţa dintre puncte este formată din segmente cumulate ce sunt mai mici decât valoarea 1 milimetru.

Document care conține date cu caracter personal, protejat de prevederile Regulamentului (UE) nr. 679/2016 și Legii 190/2018

DATE DESPRE IMOBILUL NR. 6228

Oficiul de Cadastru şi Publicitate Imobiliară NEAMT
Biroul de Cadastru şi Publicitate Imobiliară Bicaz

A. Partea I. Descrierea imobilului

TEREN Extravilan

Adresa: Jud. Neamt, pct. 'Gusa'

Nr. Crt	Nr cadastral Nr. topografic	Suprafaţa* (mp)	Observaţii / Referinţe
A1		7.117	Sector cadastral:132 Teren neimprejmuit;

B. Partea II. Proprietari şi acte

Inscrieri privitoare la dreptul de proprietate şi alte drepturi reale		Referinţe
6228 / 02/09/2024		
Act Administrativ nr. 5566, din 02/09/2024 emis de Primaria com Damuc;		
B1	Inscrierea posesiei, drept de PROPRIETATE, dobandit prin Lege, cota actuala 1/1, cota initiala 1/1	A1
	1) **DANDU MANOLE** 2) **DANDU MARGETA**	

C. Partea III. SARCINI .

Inscrieri privind dezmembramintele dreptului de proprietate, drepturi reale de garanţie şi sarcini	Referinţe
NU SUNT	

Anexa Nr. 1 La Partea I

Teren

Nr cadastral	Suprafaţa (mp)*	Observaţii / Referinţe
	7.117	

* Suprafaţa este determinată in planul de proiecţie Stereo 70.

DETALII LINIARE IMOBIL

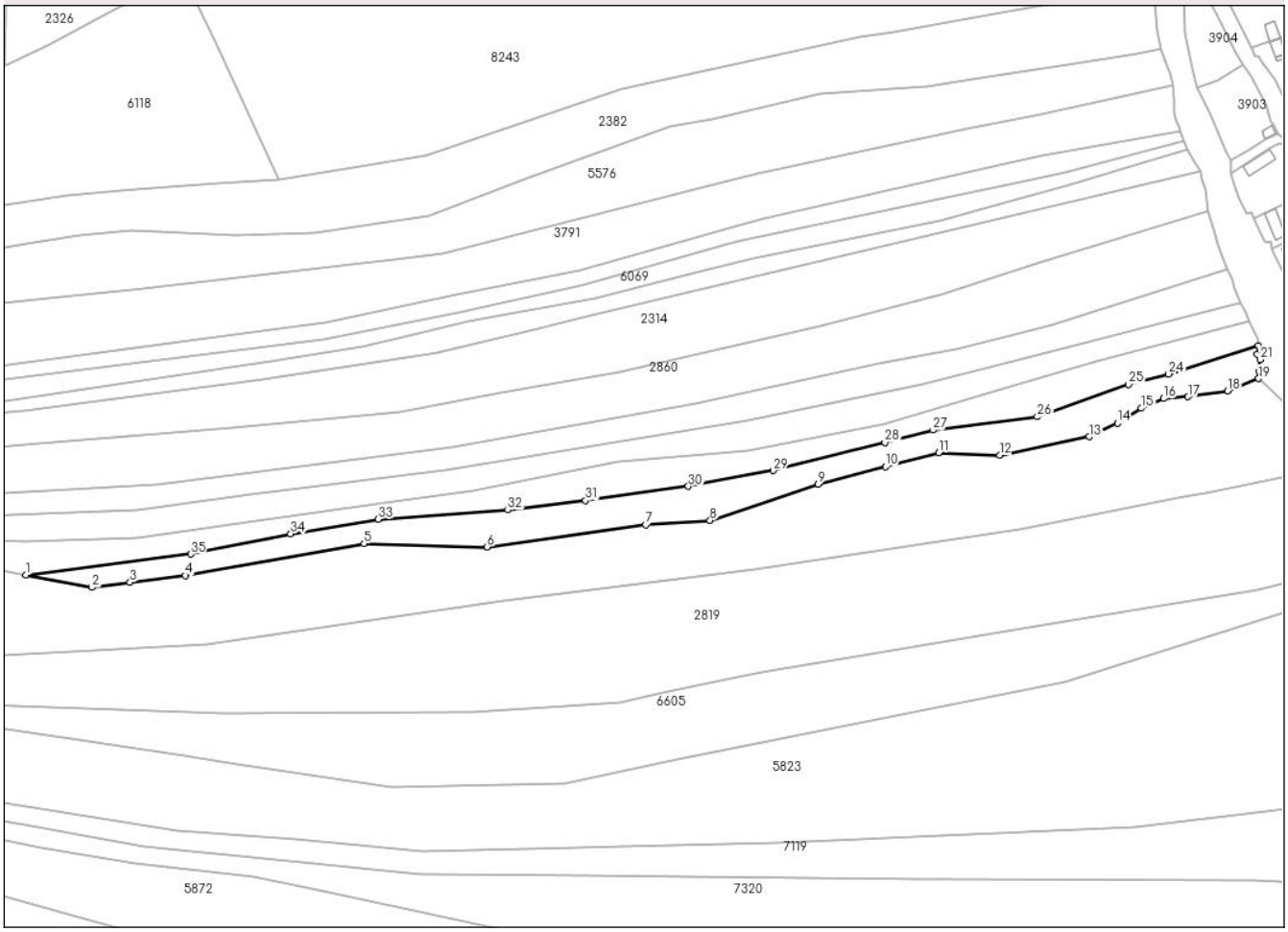

Date referitoare la teren

Crt	Categorie folosinţă	Intra vilan	Suprafaţa (mp)	Tarla	Parcelă	Nr. topo	Observaţii / Referinţe
1	pasune	NU	2.377	-	-	-	
2	pasune	NU	4.740	-	-	-	Pasune impadurita

Lungime Segmente

1) Valorile lungimilor segmentelor sunt obţinute din proiecţie în plan.

Punct început	X / Y	Punct sfârşit	X / Y	Lungime segment (** (m)
1	569.163,403 582.395,898	2	569.193,655 582.390,187	30.786
3	569.210,999 582.392,517	4	569.236,366 582.395,623	25.556
5	569.318,036 582.410,248	6	569.374,337 582.408,695	56.322
7	569.446,817 582.418,791	8	569.476,326 582.420,861	29.582

Punct început	X / Y	Punct sfârşit	X / Y	Lungime segment (** (m)
2	569.193,655 582.390,187	3	569.210,999 582.392,517	17.5
4	569.236,366 582.395,623	5	569.318,036 582.410,248	82.969
6	569.374,337 582.408,695	7	569.446,817 582.418,791	73.18
8	569.476,326 582.420,861	9	569.525,768 582.437,299	52.103

Document care conține date cu caracter personal, protejat de prevederile Regulamentului (UE) nr. 679/2016 și Legii 190/2018

Punct început	X / Y	Punct sfârşit	X / Y	Lungime segment (** (m)
9	569.525,768 582.437,299	10	569.556,528 582.445,314	31.787
11	569.580,904 582.451,665	12	569.608,731 582.450,63	27.846
13	569.649,695 582.459,043	14	569.662,638 582.465,191	14.329
15	569.673,575 582.472,05	16	569.683,8 582.476,515	11.157
17	569.694,93 582.477,292	18	569.713,05 582.479,881	18.304
19	569.727,19 582.485,608	20	569.727,482 582.489,07	3.474
21	569.727,967 582.494,215	22	569.726,705 582.496,836	2.909
23	569.727,126 582.500,751	24	569.686,075 582.487,724	43.068
25	569.667,801 582.482,892	26	569.625,985 582.468,143	44.341
27	569.578,339 582.462,076	28	569.556,239 582.456,495	22.794
29	569.505,244 582.443,62	30	569.466,395 582.436,37	39.52
31	569.419,343 582.429,924	32	569.383,831 582.425,601	35.774
33	569.324,541 582.421,314	34	569.284,505 582.414,702	40.578
35	569.238,73 582.405,474	1	569.163,403 582.395,898	75.933

Punct început	X / Y	Punct sfârşit	X / Y	Lungime segment (** (m)
10	569.556,528 582.445,314	11	569.580,904 582.451,665	25.19
12	569.608,731 582.450,63	13	569.649,695 582.459,043	41.819
14	569.662,638 582.465,191	15	569.673,575 582.472,05	12.91
16	569.683,8 582.476,515	17	569.694,93 582.477,292	11.157
18	569.713,05 582.479,881	19	569.727,19 582.485,608	15.256
20	569.727,482 582.489,07	21	569.727,967 582.494,215	5.168
22	569.726,705 582.496,836	23	569.727,126 582.500,751	3.938
24	569.686,075 582.487,724	25	569.667,801 582.482,892	18.902
26	569.625,985 582.468,143	27	569.578,339 582.462,076	48.031
28	569.556,239 582.456,495	29	569.505,244 582.443,62	52.595
30	569.466,395 582.436,37	31	569.419,343 582.429,924	47.491
32	569.383,831 582.425,601	33	569.324,541 582.421,314	59.445
34	569.284,505 582.414,702	35	569.238,73 582.405,474	46.696

**** Lungimile segmentelor sunt determinate în planul de proiecţie Stereo 70 şi sunt rotunjite la 1 milimetru.**
***** Distanţa dintre puncte este formată din segmente cumulate ce sunt mai mici decât valoarea 1 milimetru.**

Document care conține date cu caracter personal, protejat de prevederile Regulamentului (UE) nr. 679/2016 și Legii 190/2018

DATE DESPRE IMOBILUL NR. 6229

Oficiul de Cadastru şi Publicitate Imobiliară NEAMT
Biroul de Cadastru şi Publicitate Imobiliară Bicaz

A. Partea I. Descrierea imobilului

TEREN Extravilan

Adresa: Jud. Neamt, pct. 'Gusa'

Nr. Crt	Nr cadastral Nr. topografic	Suprafaţa* (mp)	Observaţii / Referinţe
A1		4.769	Sector cadastral:132 Teren neimprejmuit;

B. Partea II. Proprietari şi acte

Inscrieri privitoare la dreptul de proprietate şi alte drepturi reale		Referinţe
6229 / 02/09/2024		
Act Administrativ nr. 5567, din 02/09/2024 emis de Primaria com Damuc;		
B1	Inscrierea posesiei, drept de PROPRIETATE, dobandit prin Lege, cota actuala 1/1, cota initiala 1/1	A1
	1) **DANDU MANOLE** 2) **DANDU MARGETA**	

C. Partea III. SARCINI .

Inscrieri privind dezmembramintele dreptului de proprietate, drepturi reale de garanţie şi sarcini	Referinţe
NU SUNT	

Anexa Nr. 1 La Partea I

Teren

Nr cadastral	Suprafaţa (mp)*	Observaţii / Referinţe
	4.769	

* Suprafaţa este determinată in planul de proiecţie Stereo 70.

DETALII LINIARE IMOBIL

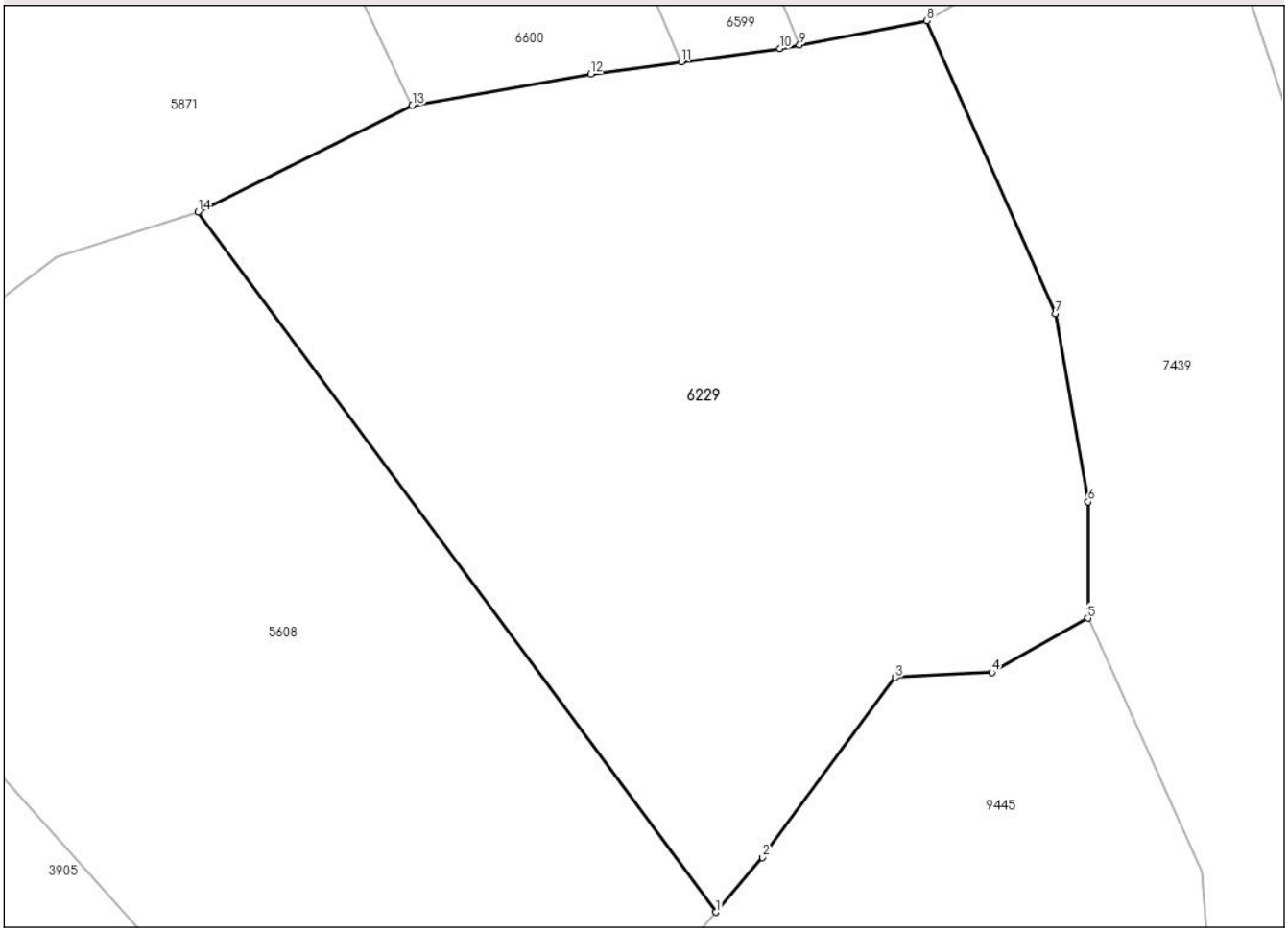

Date referitoare la teren

Crt	Categorie folosință	Intra vilan	Suprafaţa (mp)	Tarla	Parcelă	Nr. topo	Observaţii / Referinţe
1	pasune	NU	4.769	-	-	-	Pasune impadurita

Lungime Segmente
1) Valorile lungimilor segmentelor sunt obţinute din proiecţie în plan.

Punct început	X / Y	Punct sfârşit	X / Y	Lungime segment (** (m)
1	568.854,358 581.840,956	2	568.859,107 581.846,533	7.325
2	568.859,107 581.846,533	3	568.872,656 581.864,825	22.763
3	568.872,656 581.864,825	4	568.882,477 581.865,361	9.836
4	568.882,477 581.865,361	5	568.892,279 581.870,86	11.239
5	568.892,279 581.870,86	6	568.892,279 581.882,711	11.851

Document care conține date cu caracter personal, protejat de prevederile Regulamentului (UE) nr. 679/2016 și Legii 190/2018

Punct început	X / Y	Punct sfârşit	X / Y	Lungime segment (** (m)
6	568.892,279 581.882,711	7	568.888,956 581.901,88	19.455
7	568.888,956 581.901,88	8	568.875,864 581.931,665	32.535
8	568.875,864 581.931,665	9	568.862,879 581.929,209	13.215
9	568.862,879 581.929,209	10	568.860,883 581.928,832	2.031
10	568.860,883 581.928,832	11	568.850,859 581.927,482	10.114
11	568.850,859 581.927,482	12	568.841,625 581.926,238	9.317
12	568.841,625 581.926,238	13	568.823,433 581.923,054	18.469
13	568.823,433 581.923,054	14	568.801,61 581.912,226	24.362
14	568.801,61 581.912,226	1	568.854,358 581.840,956	88.667

** Lungimile segmentelor sunt determinate în planul de proiecţie Stereo 70 şi sunt rotunjite la 1 milimetru.
*** Distanţa dintre puncte este formată din segmente cumulate ce sunt mai mici decât valoarea 1 milimetru.

Document care conține date cu caracter personal, protejat de prevederile Regulamentului (UE) nr. 679/2016 și Legii 190/2018

DATE DESPRE IMOBILUL NR. 6302

Oficiul de Cadastru şi Publicitate Imobiliară NEAMT
Biroul de Cadastru şi Publicitate Imobiliară Bicaz

A. Partea I. Descrierea imobilului

TEREN Extravilan

Adresa: Jud. Neamt, pct. 'Gusa'

Nr. Crt	Nr cadastral Nr. topografic	Suprafaţa* (mp)	Observaţii / Referinţe
A1		8.478	Sector cadastral:132 Teren neimprejmuit;

B. Partea II. Proprietari şi acte

Inscrieri privitoare la dreptul de proprietate şi alte drepturi reale		Referinţe
6302 / 02/09/2024		
Hotarare Judecatoreasca nr. 551, din 04/06/2014 emis de Judecatoria Bicaz;		
B1	Intabulare, drept de PROPRIETATE, dobandit prin Lege, cota actuala 1/1, cota initiala 1/1	A1
	1) **FLOREA MARCEL** 2) **FLOREA GEORGETA**	

C. Partea III. SARCINI .

Inscrieri privind dezmembramintele dreptului de proprietate, drepturi reale de garanţie şi sarcini	Referinţe
NU SUNT	

Document care conține date cu caracter personal, protejat de prevederile Regulamentului (UE) nr. 679/2016 și Legii 190/2018

Anexa Nr. 1 La Partea I

Teren

Nr cadastral	Suprafaţa (mp)*	Observaţii / Referinţe
	8.478	

* Suprafaţa este determinată in planul de proiecţie Stereo 70.

DETALII LINIARE IMOBIL

Date referitoare la teren

Crt	Categorie folosință	Intra vilan	Suprafaţa (mp)	Tarla	Parcelă	Nr. topo	Observaţii / Referinţe
1	pasune	NU	6.557	-	-	-	
2	pasune	NU	1.921	-	-	-	Pasune impadurita

Lungime Segmente

1) Valorile lungimilor segmentelor sunt obţinute din proiecţie în plan.

Punct început	X / Y	Punct sfârşit	X / Y	Lungime segment (** (m)
1	569.038,553 581.690,583	2	569.028,262 581.710,631	22.535
3	569.024,646 581.724,829	4	569.019,36 581.749,043	24.784
5	569.017,513 581.760,212	6	569.014,0 581.774,437	14.652
7	569.007,86 581.791,607	8	568.998,396 581.805,176	16.543

Punct început	X / Y	Punct sfârşit	X / Y	Lungime segment (** (m)
2	569.028,262 581.710,631	3	569.024,646 581.724,829	14.651
4	569.019,36 581.749,043	5	569.017,513 581.760,212	11.321
6	569.014,0 581.774,437	7	569.007,86 581.791,607	18.235
8	568.998,396 581.805,176	9	568.985,439 581.822,3	21.474

Document care conține date cu caracter personal, protejat de prevederile Regulamentului (UE) nr. 679/2016 și Legii 190/2018

Punct început	X / Y	Punct sfârşit	X / Y	Lungime segment (** (m)
9	568.985,439 581.822,3	10	568.977,583 581.838,026	17.579
11	568.973,423 581.846,08	12	568.965,436 581.858,588	14.841
13	568.958,437 581.872,048	14	568.931,644 581.863,205	28.215
15	568.941,914 581.831,459	16	568.948,974 581.807,992	24.506
17	568.959,002 581.774,656	18	568.962,85 581.755,26	19.774
19	568.968,084 581.742,945	20	568.980,861 581.713,235	32.341
21	568.987,154 581.693,72	22	568.989,554 581.694,373	2.487
23	569.006,138 581.690,396	24	569.007,732 581.685,977	4.698
25	569.013,154 581.682,633	26	569.019,633 581.681,968	6.513
27	569.027,74 581.683,133	28	569.031,325 581.685,41	4.247

Punct început	X / Y	Punct sfârşit	X / Y	Lungime segment (** (m)
10	568.977,583 581.838,026	11	568.973,423 581.846,08	9.065
12	568.965,436 581.858,588	13	568.958,437 581.872,048	15.171
14	568.931,644 581.863,205	15	568.941,914 581.831,459	33.366
16	568.948,974 581.807,992	17	568.959,002 581.774,656	34.812
18	568.962,85 581.755,26	19	568.968,084 581.742,945	13.381
20	568.980,861 581.713,235	21	568.987,154 581.693,72	20.505
22	568.989,554 581.694,373	23	569.006,138 581.690,396	17.054
24	569.007,732 581.685,977	25	569.013,154 581.682,633	6.37
26	569.019,633 581.681,968	27	569.027,74 581.683,133	8.19
28	569.031,325 581.685,41	1	569.038,553 581.690,583	8.888

** Lungimile segmentelor sunt determinate în planul de proiecţie Stereo 70 şi sunt rotunjite la 1 milimetru.
*** Distanţa dintre puncte este formată din segmente cumulate ce sunt mai mici decât valoarea 1 milimetru.

Document care conține date cu caracter personal, protejat de prevederile Regulamentului (UE) nr. 679/2016 și Legii 190/2018

DATE DESPRE IMOBILUL NR. 6381

Oficiul de Cadastru şi Publicitate Imobiliară NEAMT
Biroul de Cadastru şi Publicitate Imobiliară Bicaz

A. Partea I. Descrierea imobilului

TEREN Extravilan

Adresa: Jud. Neamt, pct. 'Gusa'

Nr. Crt	Nr cadastral Nr. topografic	Suprafaţa* (mp)	Observaţii / Referinţe
A1		15.848	Sector cadastral:132 Teren imprejmuit;

B. Partea II. Proprietari şi acte

Inscrieri privitoare la dreptul de proprietate şi alte drepturi reale		Referinţe
6381 / 02/09/2024		
Act Administrativ nr. 5568, din 02/09/2024 emis de Primaria com Damuc;		
B1	Inscrierea posesiei, drept de PROPRIETATE, dobandit prin Lege, cota actuala 1/1, cota initiala 1/1	A1
	1) **MOLDOVAN MANOLE** 2) **MOLDOVAN VERONICA**	

C. Partea III. SARCINI .

Inscrieri privind dezmembramintele dreptului de proprietate, drepturi reale de garanţie şi sarcini	Referinţe
NU SUNT	

Document care conține date cu caracter personal, protejat de prevederile Regulamentului (UE) nr. 679/2016 și Legii 190/2018

Anexa Nr. 1 La Partea I

Teren

Nr cadastral	Suprafaţa (mp)*	Observaţii / Referinţe
	15.848	

* Suprafaţa este determinată in planul de proiecţie Stereo 70.

DETALII LINIARE IMOBIL

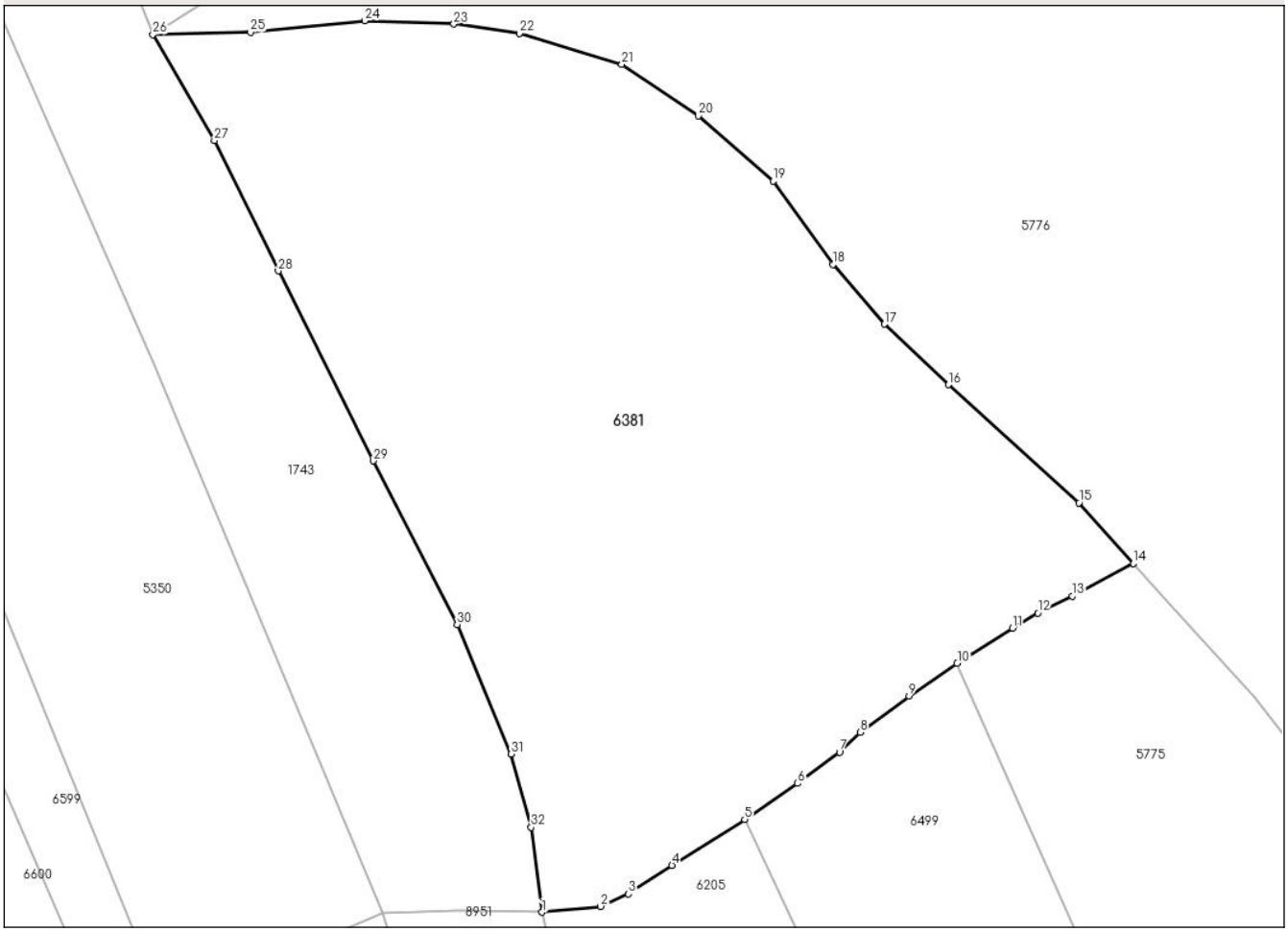

Date referitoare la teren

Crt	Categorie folosință	Intra vilan	Suprafaţa (mp)	Tarla	Parcelă	Nr. topo	Observaţii / Referinţe
1	faneata	NU	15.848	-	-	-	

Lungime Segmente

1) Valorile lungimilor segmentelor sunt obţinute din proiecţie în plan.

Punct început	X / Y	Punct sfârşit	X / Y	Lungime segment (** (m)
1	568.935,15 581.947,017	2	568.946,336 581.948,13	11.241
3	568.951,703 581.950,496	4	568.960,027 581.955,99	9.974
5	568.973,933 581.964,768	6	568.984,071 581.971,625	12.239
7	568.992,1 581.977,625	8	568.996,03 581.981,386	5.44
9	569.005,411 581.988,316	10	569.014,623 581.994,612	11.158

Punct început	X / Y	Punct sfârşit	X / Y	Lungime segment (** (m)
2	568.946,336 581.948,13	3	568.951,703 581.950,496	5.865
4	568.960,027 581.955,99	5	568.973,933 581.964,768	16.445
6	568.984,071 581.971,625	7	568.992,1 581.977,625	10.023
8	568.996,03 581.981,386	9	569.005,411 581.988,316	11.663
10	569.014,623 581.994,612	11	569.025,229 582.001,331	12.555

Document care conține date cu caracter personal, protejat de prevederile Regulamentului (UE) nr. 679/2016 și Legii 190/2018

Punct început	X / Y	Punct sfârşit	X / Y	Lungime segment (** (m)
11	569.025,229 582.001,331	12	569.030,047 582.004,204	5.61
13	569.036,639 582.007,458	14	569.048,301 582.013,67	13.213
15	569.037,949 582.025,29	16	569.012,975 582.047,856	33.659
17	569.000,678 582.059,455	18	568.990,854 582.070,864	15.056
19	568.979,381 582.086,774	20	568.965,056 582.099,261	19.003
21	568.950,414 582.109,085	22	568.930,828 582.115,044	20.472
23	568.918,278 582.116,818	24	568.901,227 582.117,452	17.063
25	568.879,359 582.115,234	26	568.860,707 582.114,821	18.657
27	568.872,446 582.094,515	28	568.884,662 582.069,608	27.741
29	568.902,905 582.033,279	30	568.918,928 582.002,027	35.12
31	568.929,24 581.977,278	32	568.933,087 581.963,238	14.558

Punct început	X / Y	Punct sfârşit	X / Y	Lungime segment (** (m)
12	569.030,047 582.004,204	13	569.036,639 582.007,458	7.351
14	569.048,301 582.013,67	15	569.037,949 582.025,29	15.562
16	569.012,975 582.047,856	17	569.000,678 582.059,455	16.904
18	568.990,854 582.070,864	19	568.979,381 582.086,774	19.615
20	568.965,056 582.099,261	21	568.950,414 582.109,085	17.632
22	568.930,828 582.115,044	23	568.918,278 582.116,818	12.675
24	568.901,227 582.117,452	25	568.879,359 582.115,234	21.98
26	568.860,707 582.114,821	27	568.872,446 582.094,515	23.455
28	568.884,662 582.069,608	29	568.902,905 582.033,279	40.652
30	568.918,928 582.002,027	31	568.929,24 581.977,278	26.811
32	568.933,087 581.963,238	1	568.935,15 581.947,017	16.352

**** Lungimile segmentelor sunt determinate în planul de proiecţie Stereo 70 şi sunt rotunjite la 1 milimetru.**
***** Distanţa dintre puncte este formată din segmente cumulate ce sunt mai mici decât valoarea 1 milimetru.**

Document care conține date cu caracter personal, protejat de prevederile Regulamentului (UE) nr. 679/2016 și Legii 190/2018

DATE DESPRE IMOBILUL NR. 6499

Oficiul de Cadastru şi Publicitate Imobiliară NEAMT
Biroul de Cadastru şi Publicitate Imobiliară Bicaz

A. Partea I. Descrierea imobilului

TEREN Extravilan

Adresa: Jud. Neamt, pct. 'Gusa'

Nr. Crt	Nr cadastral Nr. topografic	Suprafaţa* (mp)	Observaţii / Referinţe
A1		11.349	Sector cadastral:132 Teren neimprejmuit;

B. Partea II. Proprietari şi acte

Inscrieri privitoare la dreptul de proprietate şi alte drepturi reale		Referinţe
6499 / 02/09/2024		
Act Administrativ nr. 5569, din 02/09/2024 emis de Primaria com Damuc;		
B1	Inscrierea posesiei, drept de PROPRIETATE, dobandit prin Lege, cota actuala 1/1, cota initiala 1/1	A1
	1) **BUCUR EMIL** 2) **BUCUR IOANA**	

C. Partea III. SARCINI .

Inscrieri privind dezmembramintele dreptului de proprietate, drepturi reale de garanţie şi sarcini	Referinţe
NU SUNT	

Document care conține date cu caracter personal, protejat de prevederile Regulamentului (UE) nr. 679/2016 și Legii 190/2018

Anexa Nr. 1 La Partea I

Teren

Nr cadastral	Suprafaţa (mp)*	Observaţii / Referinţe
	11.349	

* Suprafaţa este determinată in planul de proiecţie Stereo 70.

DETALII LINIARE IMOBIL

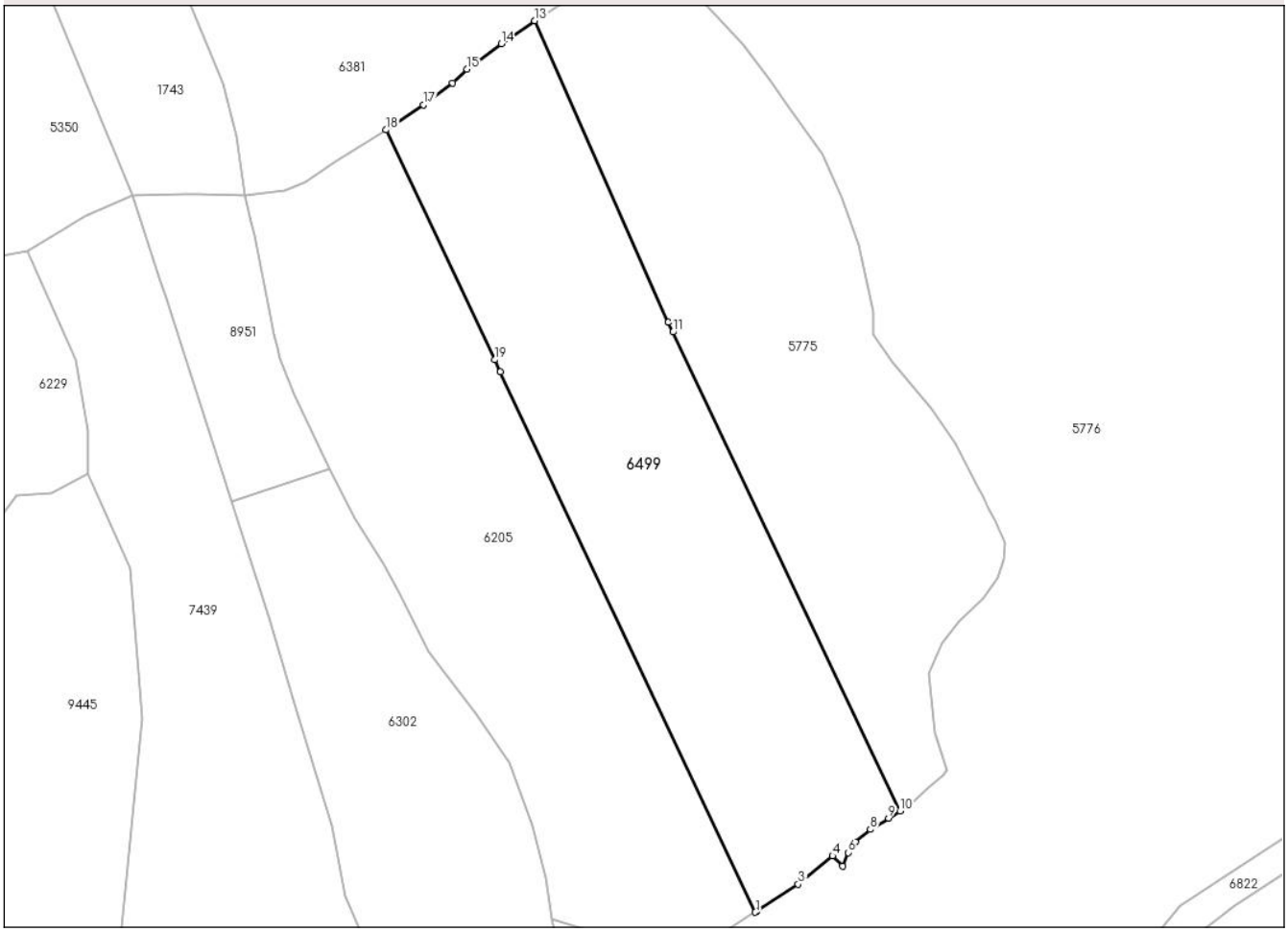

Date referitoare la teren

Crt	Categorie folosință	Intra vilan	Suprafaţa (mp)	Tarla	Parcelă	Nr. topo	Observaţii / Referinţe
1	pasune	NU	7.181	-	-	-	
2	drum	NU	149	-	-	-	
3	pasune	NU	4.019	-	-	-	

Lungime Segmente
1) Valorile lungimilor segmentelor sunt obţinute din proiecţie în plan.

Punct început	X / Y	Punct sfârşit	X / Y	Lungime segment (** (m)
1	569.074,962 581.750,931	2	569.075,454 581.751,252	0.587
2	569.075,454 581.751,252	3	569.086,67 581.758,567	13.391
3	569.086,67 581.758,567	4	569.096,072 581.766,342	12.2
4	569.096,072 581.766,342	5	569.098,84 581.763,553	3.929

Document care conține date cu caracter personal, protejat de prevederile Regulamentului (UE) nr. 679/2016 și Legii 190/2018

Punct început	X / Y	Punct sfârşit	X / Y	Lungime segment (** (m)
5	569.098,84 581.763,553	6	569.100,319 581.767,25	3.982
6	569.100,319 581.767,25	7	569.102,305 581.770,166	3.528
7	569.102,305 581.770,166	8	569.106,404 581.773,568	5.327
8	569.106,404 581.773,568	9	569.111,391 581.776,631	5.853
9	569.111,391 581.776,631	10	569.114,543 581.778,593	3.713
10	569.114,543 581.778,593	11	569.052,399 581.909,494	144.903
11	569.052,399 581.909,494	12	569.051,178 581.912,184	2.954
12	569.051,178 581.912,184	13	569.014,623 581.994,612	90.17
13	569.014,623 581.994,612	14	569.005,411 581.988,316	11.158
14	569.005,411 581.988,316	15	568.996,03 581.981,386	11.663
15	568.996,03 581.981,386	16	568.992,1 581.977,625	5.44
16	568.992,1 581.977,625	17	568.984,071 581.971,625	10.023
17	568.984,071 581.971,625	18	568.973,933 581.964,768	12.239
18	568.973,933 581.964,768	19	569.003,631 581.901,91	69.52
19	569.003,631 581.901,91	20	569.005,194 581.898,6	3.66
20	569.005,194 581.898,6	1	569.074,962 581.750,931	163.321

** Lungimile segmentelor sunt determinate în planul de proiecţie Stereo 70 şi sunt rotunjite la 1 milimetru.
*** Distanţa dintre puncte este formată din segmente cumulate ce sunt mai mici decât valoarea 1 milimetru.

Document care conține date cu caracter personal, protejat de prevederile Regulamentului (UE) nr. 679/2016 și Legii 190/2018

DATE DESPRE IMOBILUL NR. 6599

Oficiul de Cadastru şi Publicitate Imobiliară NEAMT
Biroul de Cadastru şi Publicitate Imobiliară Bicaz

A. Partea I. Descrierea imobilului

TEREN Extravilan

Adresa: Jud. Neamt, pct. 'Gusa'

Nr. Crt	Nr cadastral Nr. topografic	Suprafaţa* (mp)	Observaţii / Referinţe
A1		5.047	Sector cadastral:132 Teren neimprejmuit;

B. Partea II. Proprietari şi acte

Inscrieri privitoare la dreptul de proprietate şi alte drepturi reale		Referinţe
6599 / 02/09/2024		
Act Administrativ nr. 5570, din 02/09/2024 emis de Primaria com Damuc;		
B1	Inscrierea posesiei, drept de PROPRIETATE, dobandit prin Lege, cota actuala 1/1, cota initiala 1/1	A1
	1) **BUTUNOI ADRIAN**	

C. Partea III. SARCINI .

Inscrieri privind dezmembramintele dreptului de proprietate, drepturi reale de garanţie şi sarcini	Referinţe
NU SUNT	

Document care conține date cu caracter personal, protejat de prevederile Regulamentului (UE) nr. 679/2016 și Legii 190/2018

Anexa Nr. 1 La Partea I

Teren

Nr cadastral	Suprafaţa (mp)*	Observaţii / Referinţe
	5.047	

* Suprafaţa este determinată in planul de proiecţie Stereo 70.

DETALII LINIARE IMOBIL

Date referitoare la teren

Crt	Categorie folosință	Intra vilan	Suprafaţa (mp)	Tarla	Parcelă	Nr. topo	Observaţii / Referinţe
1	pasune	NU	5.047	-	-	-	

Lungime Segmente
1) Valorile lungimilor segmentelor sunt obţinute din proiecţie în plan.

Punct început	X / Y	Punct sfârşit	X / Y	Lungime segment (** (m)
1	568.850,859 581.927,482	2	568.860,883 581.928,832	10.114
2	568.860,883 581.928,832	3	568.862,879 581.929,209	2.031
3	568.862,879 581.929,209	4	568.830,364 582.008,962	86.126
4	568.830,364 582.008,962	5	568.798,184 582.081,026	78.923
5	568.798,184 582.081,026	6	568.773,386 582.138,43	62.531

Document care conține date cu caracter personal, protejat de prevederile Regulamentului (UE) nr. 679/2016 și Legii 190/2018

Punct început	X / Y	Punct sfârşit	X / Y	Lungime segment (** (m)
6	568.773,386 582.138,43	7	568.728,048 582.237,554	109.0
7	568.728,048 582.237,554	8	568.726,315 582.236,832	1.877
8	568.726,315 582.236,832	9	568.717,867 582.232,802	9.36
9	568.717,867 582.232,802	10	568.711,5 582.229,764	7.055
10	568.711,5 582.229,764	11	568.751,501 582.145,795	93.01
11	568.751,501 582.145,795	12	568.784,135 582.077,615	75.588
12	568.784,135 582.077,615	13	568.822,398 581.992,693	93.144
13	568.822,398 581.992,693	14	568.832,94 581.968,751	26.16
14	568.832,94 581.968,751	1	568.850,859 581.927,482	44.991

** Lungimile segmentelor sunt determinate în planul de proiecţie Stereo 70 şi sunt rotunjite la 1 milimetru.
*** Distanţa dintre puncte este formată din segmente cumulate ce sunt mai mici decât valoarea 1 milimetru.

Document care conține date cu caracter personal, protejat de prevederile Regulamentului (UE) nr. 679/2016 și Legii 190/2018

DATE DESPRE IMOBILUL NR. 6600

Oficiul de Cadastru şi Publicitate Imobiliară NEAMT
Biroul de Cadastru şi Publicitate Imobiliară Bicaz

A. Partea I. Descrierea imobilului

TEREN Extravilan

Adresa: Jud. Neamt, pct. 'Gusa'

Nr. Crt	Nr cadastral Nr. topografic	Suprafaţa* (mp)	Observaţii / Referinţe
A1		9.959	Sector cadastral:132 Teren neimprejmuit;

B. Partea II. Proprietari şi acte

Inscrieri privitoare la dreptul de proprietate şi alte drepturi reale		Referinţe
6600 / 02/09/2024		
Act Administrativ nr. 5571, din 02/09/2024 emis de Primaria com Damuc;		
B1	Inscrierea posesiei, drept de PROPRIETATE, dobandit prin Lege, cota actuala 1/1, cota initiala 1/1	A1
	1) **BUTUNOI SIMION** 2) **BUTUNOI IOANA**	

C. Partea III. SARCINI .

Inscrieri privind dezmembramintele dreptului de proprietate, drepturi reale de garanţie şi sarcini	Referinţe
NU SUNT	

Anexa Nr. 1 La Partea I

Teren

Nr cadastral	Suprafaţa (mp)*	Observaţii / Referinţe
	9.959	

* Suprafaţa este determinată in planul de proiecţie Stereo 70.

DETALII LINIARE IMOBIL

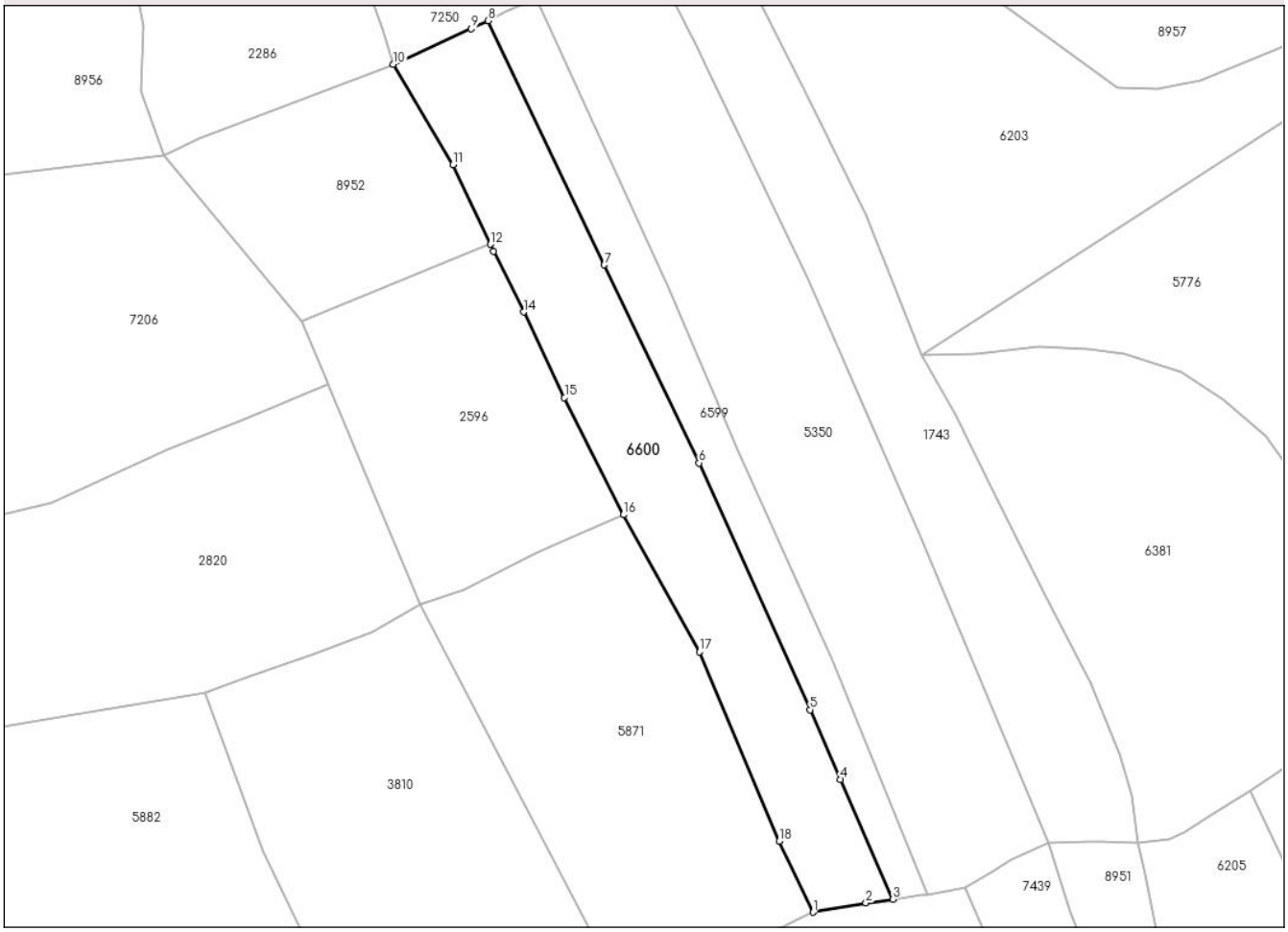

Date referitoare la teren

Crt	Categorie folosință	Intra vilan	Suprafaţa (mp)	Tarla	Parcelă	Nr. topo	Observaţii / Referinţe
1	pasune	NU	9.959	-	-	-	

Lungime Segmente
1) Valorile lungimilor segmentelor sunt obţinute din proiecţie în plan.

Punct început	X / Y	Punct sfârşit	X / Y	Lungime segment (** (m)
1	568.823,433 581.923,054	2	568.841,625 581.926,238	18.469
2	568.841,625 581.926,238	3	568.850,859 581.927,482	9.317
3	568.850,859 581.927,482	4	568.832,94 581.968,751	44.991
4	568.832,94 581.968,751	5	568.822,398 581.992,693	26.16
5	568.822,398 581.992,693	6	568.784,135 582.077,615	93.144

Document care conține date cu caracter personal, protejat de prevederile Regulamentului (UE) nr. 679/2016 și Legii 190/2018

Punct început	X / Y	Punct sfârşit	X / Y	Lungime segment (** (m)
6	568.784,135 582.077,615	7	568.751,501 582.145,795	75.588
7	568.751,501 582.145,795	8	568.711,5 582.229,764	93.01
8	568.711,5 582.229,764	9	568.705,699 582.226,996	6.428
9	568.705,699 582.226,996	10	568.678,939 582.214,82	29.4
10	568.678,939 582.214,82	11	568.699,473 582.180,26	40.2
11	568.699,473 582.180,26	12	568.712,271 582.152,845	30.255
12	568.712,271 582.152,845	13	568.713,427 582.150,453	2.657
13	568.713,427 582.150,453	14	568.723,697 582.129,536	23.302
14	568.723,697 582.129,536	15	568.737,83 582.100,14	32.617
15	568.737,83 582.100,14	16	568.758,181 582.059,815	45.169
16	568.758,181 582.059,815	17	568.784,283 582.012,631	53.923
17	568.784,283 582.012,631	18	568.811,73 581.947,525	70.655
18	568.811,73 581.947,525	1	568.823,433 581.923,054	27.125

** Lungimile segmentelor sunt determinate în planul de proiecţie Stereo 70 şi sunt rotunjite la 1 milimetru.
*** Distanţa dintre puncte este formată din segmente cumulate ce sunt mai mici decât valoarea 1 milimetru.

Document care conține date cu caracter personal, protejat de prevederile Regulamentului (UE) nr. 679/2016 și Legii 190/2018

DATE DESPRE IMOBILUL NR. 6605

Oficiul de Cadastru şi Publicitate Imobiliară NEAMT
Biroul de Cadastru şi Publicitate Imobiliară Bicaz

A. Partea I. Descrierea imobilului

TEREN Extravilan

Adresa: Jud. Neamt, pct. 'Gusa'

Nr. Crt	Nr cadastral Nr. topografic	Suprafaţa* (mp)	Observaţii / Referinţe
A1		16.527	Sector cadastral:132 Teren neimprejmuit;

B. Partea II. Proprietari şi acte

Inscrieri privitoare la dreptul de proprietate şi alte drepturi reale		Referinţe
6605 / 02/09/2024		
Act Administrativ nr. 5572, din 02/09/2024 emis de Primaria com Damuc;		
B1	Inscrierea posesiei, drept de PROPRIETATE, dobandit prin Lege, cota actuala 1/1, cota initiala 1/1	A1
	1) **BUTUNOI RODICA**	

C. Partea III. SARCINI .

Inscrieri privind dezmembramintele dreptului de proprietate, drepturi reale de garanţie şi sarcini	Referinţe
NU SUNT	

Document care conține date cu caracter personal, protejat de prevederile Regulamentului (UE) nr. 679/2016 și Legii 190/2018

Anexa Nr. 1 La Partea I

Teren

Nr cadastral	Suprafaţa (mp)*	Observaţii / Referinţe
	16.527	

* Suprafaţa este determinată in planul de proiecţie Stereo 70.

DETALII LINIARE IMOBIL



Date referitoare la teren

Crt	Categorie folosință	Intra vilan	Suprafaţa (mp)	Tarla	Parcelă	Nr. topo	Observaţii / Referinţe
1	pasune	NU	10.982	-	-	-	
2	pasune	NU	5.545	-	-	-	Pasune impadurita

Lungime Segmente

1) Valorile lungimilor segmentelor sunt obţinute din proiecţie în plan.

Punct început	X / Y	Punct sfârşit	X / Y	Lungime segment (** (m)
1	569.125,225 582.329,926	2	569.191,563 582.319,912	67.09
3	569.235,994 582.313,205	4	569.259,938 582.309,591	24.215
5	569.330,297 582.298,97	6	569.383,494 582.300,026	53.207
7	569.410,286 582.300,558	8	569.461,411 582.311,531	52.289

Punct început	X / Y	Punct sfârşit	X / Y	Lungime segment (** (m)
2	569.191,563 582.319,912	3	569.235,994 582.313,205	44.934
4	569.259,938 582.309,591	5	569.330,297 582.298,97	71.156
6	569.383,494 582.300,026	7	569.410,286 582.300,558	26.797
8	569.461,411 582.311,531	9	569.638,986 582.346,843	181.052

Document care conține date cu caracter personal, protejat de prevederile Regulamentului (UE) nr. 679/2016 și Legii 190/2018

Punct început	X / Y	Punct sfârşit	X / Y	Lungime segment (** (m)
9	569.638,986 582.346,843	10	569.806,744 582.400,588	176.157
11	569.800,927 582.404,648	12	569.798,253 582.406,514	3.261
13	569.726,463 582.389,284	14	569.642,145 582.375,192	85.487
15	569.500,281 582.351,29	16	569.486,35 582.348,943	14.127
17	569.457,29 582.342,485	18	569.435,38 582.337,616	22.444
19	569.367,579 582.332,99	20	569.253,195 582.332,671	114.384
21	569.124,069 582.337,063	1	569.125,225 582.329,926	7.23

Punct început	X / Y	Punct sfârşit	X / Y	Lungime segment (** (m)
10	569.806,744 582.400,588	11	569.800,927 582.404,648	7.094
12	569.798,253 582.406,514	13	569.726,463 582.389,284	73.829
14	569.642,145 582.375,192	15	569.500,281 582.351,29	143.863
16	569.486,35 582.348,943	17	569.457,29 582.342,485	29.769
18	569.435,38 582.337,616	19	569.367,579 582.332,99	67.959
20	569.253,195 582.332,671	21	569.124,069 582.337,063	129.201

** Lungimile segmentelor sunt determinate în planul de proiecţie Stereo 70 şi sunt rotunjite la 1 milimetru.
*** Distanţa dintre puncte este formată din segmente cumulate ce sunt mai mici decât valoarea 1 milimetru.

Document care conține date cu caracter personal, protejat de prevederile Regulamentului (UE) nr. 679/2016 și Legii 190/2018

DATE DESPRE IMOBILUL NR. 6636

Oficiul de Cadastru şi Publicitate Imobiliară NEAMT
Biroul de Cadastru şi Publicitate Imobiliară Bicaz

A. Partea I. Descrierea imobilului

TEREN Extravilan

Adresa: Jud. Neamt, pct. 'Gusa'

Nr. Crt	Nr cadastral Nr. topografic	Suprafaţa* (mp)	Observaţii / Referinţe
A1		7.118	Sector cadastral:132 Teren neimprejmuit;

B. Partea II. Proprietari şi acte

Inscrieri privitoare la dreptul de proprietate şi alte drepturi reale		Referinţe
6636 / 02/09/2024		
Act Administrativ nr. 5573, din 02/09/2024 emis de Primaria com Damuc;		
B1	Inscrierea posesiei, drept de PROPRIETATE, dobandit prin Lege, cota actuala 1/1, cota initiala 1/1	A1
	1) **DANDU EMANOIL** 2) **DANDU GINA**	

C. Partea III. SARCINI .

Inscrieri privind dezmembramintele dreptului de proprietate, drepturi reale de garanţie şi sarcini	Referinţe
NU SUNT	

Document care conține date cu caracter personal, protejat de prevederile Regulamentului (UE) nr. 679/2016 și Legii 190/2018

Anexa Nr. 1 La Partea I

Teren

Nr cadastral	Suprafaţa (mp)*	Observaţii / Referinţe
	7.118	

* Suprafaţa este determinată in planul de proiecţie Stereo 70.

DETALII LINIARE IMOBIL

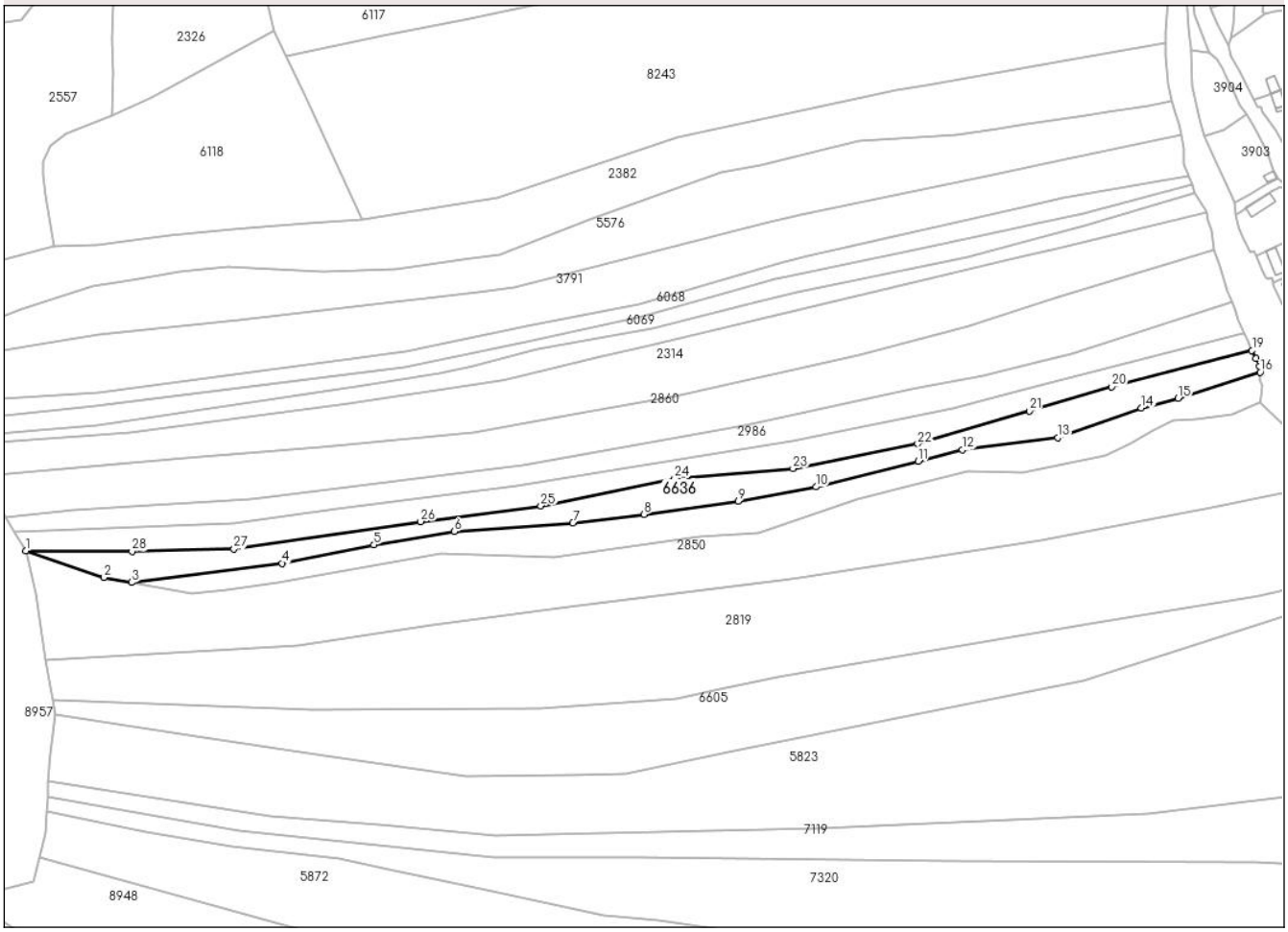

Date referitoare la teren

Crt	Categorie folosință	Intra vilan	Suprafaţa (mp)	Tarla	Parcelă	Nr. topo	Observaţii / Referinţe
1	pasune	NU	2.310	-	-	-	
2	pasune	NU	4.808	-	-	-	Pasune impadurita

Lungime Segmente

1) Valorile lungimilor segmentelor sunt obţinute din proiecţie în plan.

Punct început	X / Y	Punct sfârşit	X / Y	Lungime segment (** (m)
1	569.110,713 582.411,7	2	569.149,779 582.398,47	41.245
3	569.163,403 582.395,898	4	569.238,73 582.405,474	75.933
5	569.284,505 582.414,702	6	569.324,541 582.421,314	40.578
7	569.383,831 582.425,601	8	569.419,343 582.429,924	35.774

Punct început	X / Y	Punct sfârşit	X / Y	Lungime segment (** (m)
2	569.149,779 582.398,47	3	569.163,403 582.395,898	13.865
4	569.238,73 582.405,474	5	569.284,505 582.414,702	46.696
6	569.324,541 582.421,314	7	569.383,831 582.425,601	59.445
8	569.419,343 582.429,924	9	569.466,395 582.436,37	47.491

Document care conține date cu caracter personal, protejat de prevederile Regulamentului (UE) nr. 679/2016 și Legii 190/2018

Punct început	X / Y	Punct sfârşit	X / Y	Lungime segment (** (m)
9	569.466,395 582.436,37	10	569.505,244 582.443,62	39.52
11	569.556,239 582.456,495	12	569.578,339 582.462,076	22.794
13	569.625,985 582.468,143	14	569.667,801 582.482,892	44.341
15	569.686,075 582.487,724	16	569.727,126 582.500,751	43.068
17	569.726,673 582.503,889	18	569.724,954 582.507,647	4.132
19	569.722,985 582.511,694	20	569.652,985 582.493,6	72.301
21	569.611,929 582.481,514	22	569.556,017 582.465,055	58.284
23	569.493,765 582.452,778	24	569.434,609 582.447,875	59.359
25	569.367,83 582.434,151	26	569.307,862 582.426,303	60.479
27	569.214,568 582.412,595	28	569.163,738 582.411,376	50.845

Punct început	X / Y	Punct sfârşit	X / Y	Lungime segment (** (m)
10	569.505,244 582.443,62	11	569.556,239 582.456,495	52.595
12	569.578,339 582.462,076	13	569.625,985 582.468,143	48.031
14	569.667,801 582.482,892	15	569.686,075 582.487,724	18.902
16	569.727,126 582.500,751	17	569.726,673 582.503,889	3.171
18	569.724,954 582.507,647	19	569.722,985 582.511,694	4.501
20	569.652,985 582.493,6	21	569.611,929 582.481,514	42.798
22	569.556,017 582.465,055	23	569.493,765 582.452,778	63.451
24	569.434,609 582.447,875	25	569.367,83 582.434,151	68.175
26	569.307,862 582.426,303	27	569.214,568 582.412,595	94.296
28	569.163,738 582.411,376	1	569.110,713 582.411,7	53.026

** Lungimile segmentelor sunt determinate în planul de proiecţie Stereo 70 şi sunt rotunjite la 1 milimetru.
*** Distanţa dintre puncte este formată din segmente cumulate ce sunt mai mici decât valoarea 1 milimetru.

Document care conține date cu caracter personal, protejat de prevederile Regulamentului (UE) nr. 679/2016 și Legii 190/2018

DATE DESPRE IMOBILUL NR. 7119

Oficiul de Cadastru şi Publicitate Imobiliară NEAMT
Biroul de Cadastru şi Publicitate Imobiliară Bicaz

A. Partea I. Descrierea imobilului

TEREN Extravilan

Adresa: Jud. Neamt, pct. 'Gusa'

Nr. Crt	Nr cadastral Nr. topografic	Suprafaţa* (mp)	Observaţii / Referinţe
A1		10.731	Sector cadastral:132 Teren neimprejmuit;

B. Partea II. Proprietari şi acte

Inscrieri privitoare la dreptul de proprietate şi alte drepturi reale		Referinţe
7119 / 02/09/2024		
Act Administrativ nr. 5574, din 02/09/2024 emis de Primaria com Damuc;		
B1	Inscrierea posesiei, drept de PROPRIETATE, dobandit prin Lege, cota actuala 1/1, cota initiala 1/1	A1
	1) **BUTUNOI RODICA**	

C. Partea III. SARCINI .

Inscrieri privind dezmembramintele dreptului de proprietate, drepturi reale de garanţie şi sarcini	Referinţe
NU SUNT	

Document care conține date cu caracter personal, protejat de prevederile Regulamentului (UE) nr. 679/2016 și Legii 190/2018

Anexa Nr. 1 La Partea I

Teren

Nr cadastral	Suprafaţa (mp)*	Observaţii / Referinţe
	10.731	

* Suprafaţa este determinată in planul de proiecţie Stereo 70.

DETALII LINIARE IMOBIL

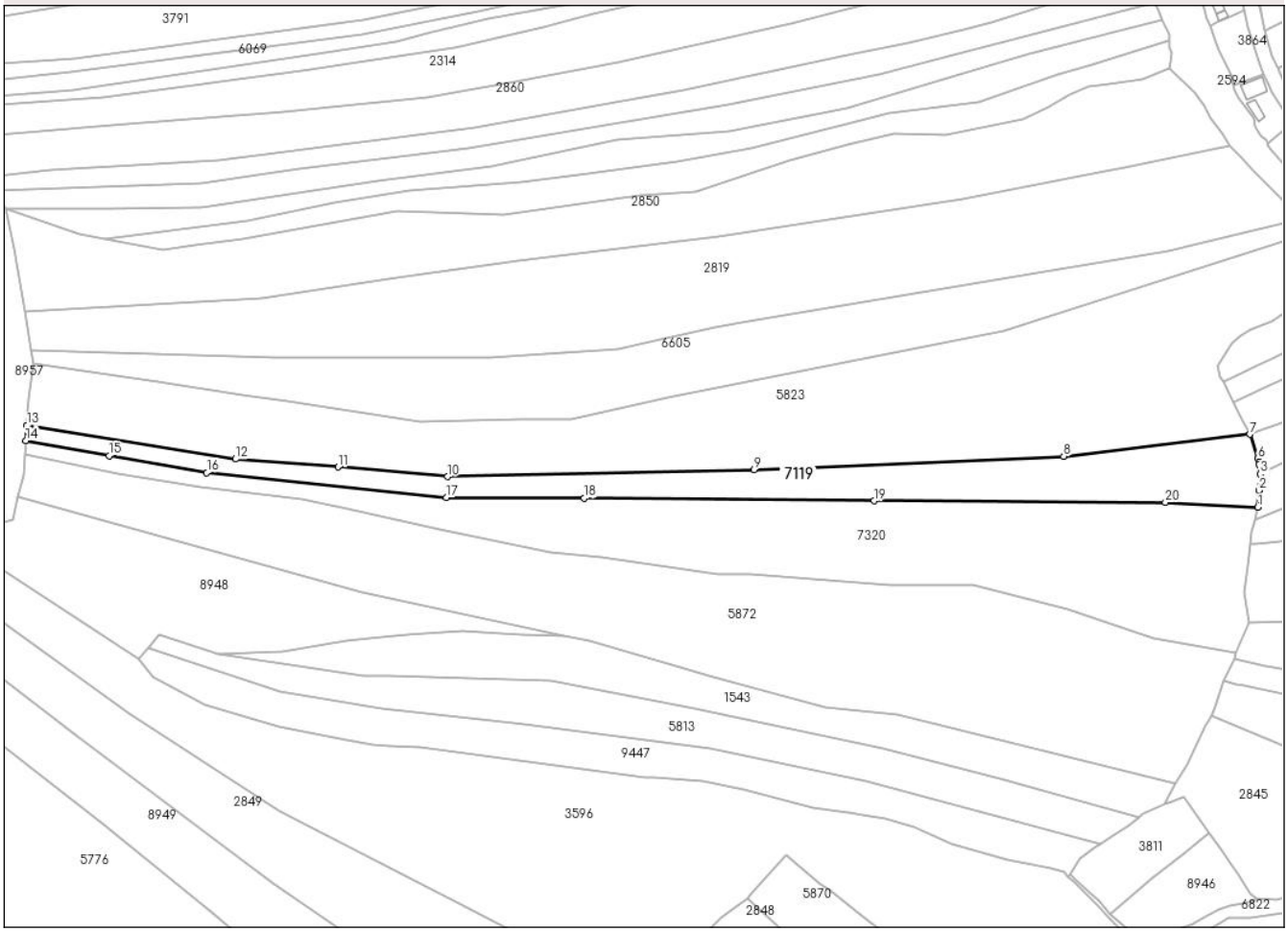

Date referitoare la teren

Crt	Categorie folosință	Intra vilan	Suprafaţa (mp)	Tarla	Parcelă	Nr. topo	Observaţii / Referinţe
1	pasune	NU	8.615	-	-	-	
2	pasune	NU	2.116	-	-	-	Pasune impadurita

Lungime Segmente
1) Valorile lungimilor segmentelor sunt obţinute din proiecţie în plan.

Punct început	X / Y	Punct sfârşit	X / Y	Lungime segment (** (m)
1	569.773,819 582.253,702	2	569.774,377 582.262,651	8.966
2	569.774,377 582.262,651	3	569.775,075 582.271,331	8.708
3	569.775,075 582.271,331	4	569.774,518 582.276,608	5.306
4	569.774,518 582.276,608	5	569.774,442 582.277,332	0.728

Document care conține date cu caracter personal, protejat de prevederile Regulamentului (UE) nr. 679/2016 și Legii 190/2018

Punct început	X / Y	Punct sfârşit	X / Y	Lungime segment (** (m)
5	569.774,442 582.277,332	6	569.773,738 582.279,514	2.293
6	569.773,738 582.279,514	7	569.769,586 582.292,395	13.534
7	569.769,586 582.292,395	8	569.671,064 582.280,675	99.217
8	569.671,064 582.280,675	9	569.507,07 582.273,518	164.15
9	569.507,07 582.273,518	10	569.344,705 582.269,916	162.405
10	569.344,705 582.269,916	11	569.286,775 582.275,097	58.161
11	569.286,775 582.275,097	12	569.232,464 582.279,269	54.471
12	569.232,464 582.279,269	13	569.121,985 582.296,975	111.889
13	569.121,985 582.296,975	14	569.121,507 582.289,072	7.917
14	569.121,507 582.289,072	15	569.165,629 582.280,992	44.856
15	569.165,629 582.280,992	16	569.217,294 582.272,123	52.421
16	569.217,294 582.272,123	17	569.344,189 582.258,948	127.577
17	569.344,189 582.258,948	18	569.417,158 582.258,546	72.97
18	569.417,158 582.258,546	19	569.570,603 582.257,139	153.451
19	569.570,603 582.257,139	20	569.724,841 582.256,364	154.24
20	569.724,841 582.256,364	1	569.773,819 582.253,702	49.05

** Lungimile segmentelor sunt determinate în planul de proiecţie Stereo 70 şi sunt rotunjite la 1 milimetru.
*** Distanţa dintre puncte este formată din segmente cumulate ce sunt mai mici decât valoarea 1 milimetru.

Document care conține date cu caracter personal, protejat de prevederile Regulamentului (UE) nr. 679/2016 și Legii 190/2018

DATE DESPRE IMOBILUL NR. 7206

Oficiul de Cadastru şi Publicitate Imobiliară NEAMT
Biroul de Cadastru şi Publicitate Imobiliară Bicaz

A. Partea I. Descrierea imobilului

TEREN Extravilan

Adresa: Jud. Neamt, pct. 'Gusa'

Nr. Crt	Nr cadastral Nr. topografic	Suprafaţa* (mp)	Observaţii / Referinţe
A1		36.830	Sector cadastral:132 Teren neimprejmuit;

B. Partea II. Proprietari şi acte

Inscrieri privitoare la dreptul de proprietate şi alte drepturi reale		Referinţe
7206 / 02/09/2024		
Act Administrativ nr. 5575, din 02/09/2024 emis de Primaria com Damuc;		
B1	Inscrierea posesiei, drept de PROPRIETATE, dobandit prin Lege, cota actuala 1/1, cota initiala 1/1	A1
	1) **BUCUR IOAN** 2) **BUCUR ELENA**	

C. Partea III. SARCINI .

Inscrieri privind dezmembramintele dreptului de proprietate, drepturi reale de garanţie şi sarcini	Referinţe
NU SUNT	

Document care conține date cu caracter personal, protejat de prevederile Regulamentului (UE) nr. 679/2016 și Legii 190/2018

Anexa Nr. 1 La Partea I

Teren

Nr cadastral	Suprafaţa (mp)*	Observaţii / Referinţe
	36.830	

* Suprafaţa este determinată in planul de proiecţie Stereo 70.

DETALII LINIARE IMOBIL

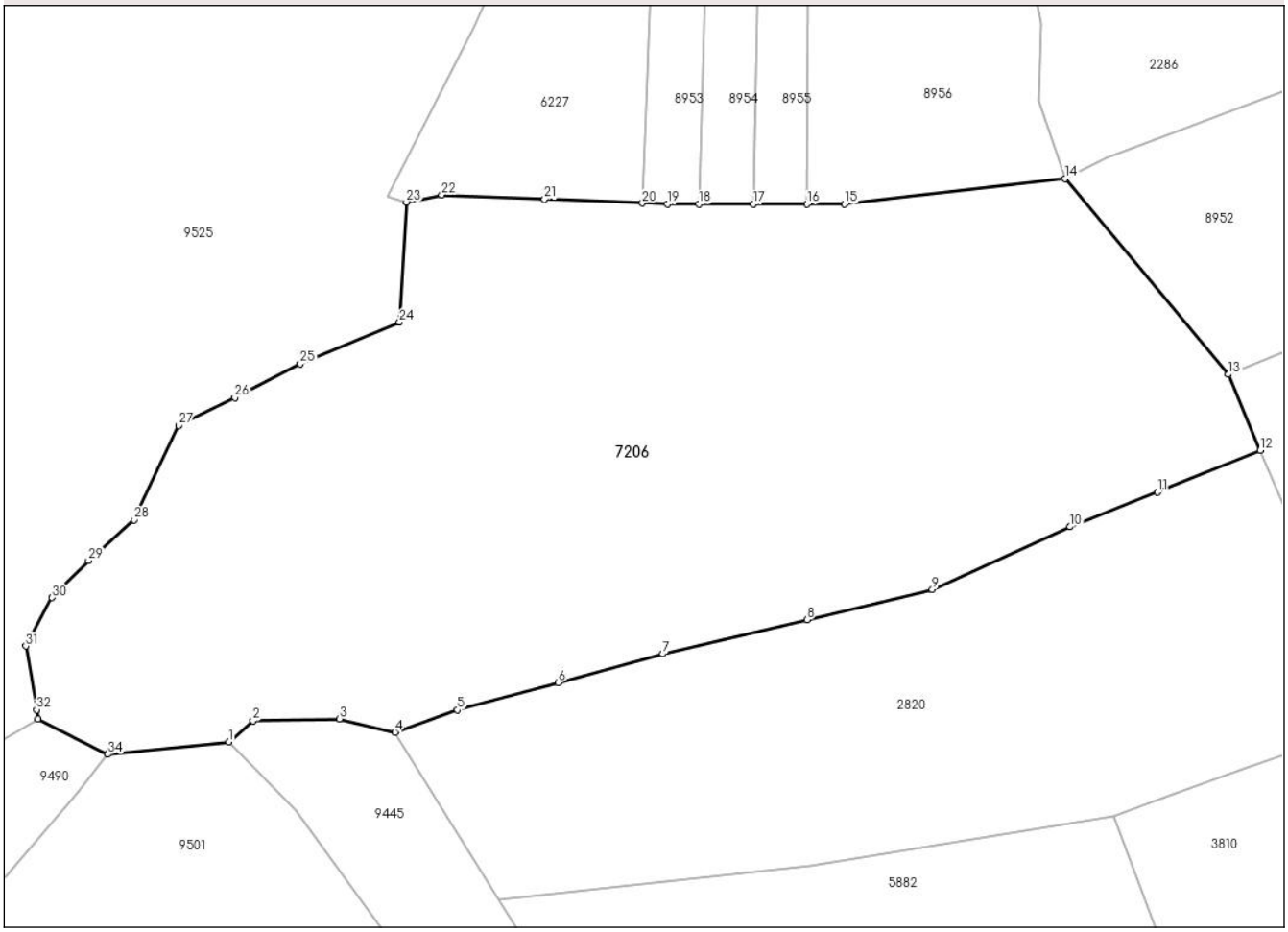

Date referitoare la teren

Crt	Categorie folosință	Intra vilan	Suprafaţa (mp)	Tarla	Parcelă	Nr. topo	Observaţii / Referinţe
1	pasune	NU	36.830	-	-	-	

Lungime Segmente

1) Valorile lungimilor segmentelor sunt obţinute din proiecţie în plan.

Punct început	X / Y	Punct sfârşit	X / Y	Lungime segment (** (m)
1	568.356,938 582.019,94	2	568.363,959 582.025,986	9.265
3	568.389,067 582.026,615	4	568.405,214 582.022,737	16.606
5	568.423,349 582.029,135	6	568.452,572 582.037,08	30.284
7	568.482,947 582.045,42	8	568.524,8 582.055,311	43.006
9	568.561,205 582.064,105	10	568.601,23 582.082,28	43.958

Punct început	X / Y	Punct sfârşit	X / Y	Lungime segment (** (m)
2	568.363,959 582.025,986	3	568.389,067 582.026,615	25.116
4	568.405,214 582.022,737	5	568.423,349 582.029,135	19.231
6	568.452,572 582.037,08	7	568.482,947 582.045,42	31.499
8	568.524,8 582.055,311	9	568.561,205 582.064,105	37.452
10	568.601,23 582.082,28	11	568.626,605 582.092,311	27.286

Document care conține date cu caracter personal, protejat de prevederile Regulamentului (UE) nr. 679/2016 și Legii 190/2018

Punct început	X / Y	Punct sfârşit	X / Y	Lungime segment (** (m)
11	568.626,605 582.092,311	12	568.656,431 582.104,526	32.23
13	568.647,193 582.126,492	14	568.599,676 582.183,268	74.036
15	568.535,759 582.175,877	16	568.524,837 582.175,878	10.922
17	568.509,316 582.175,88	18	568.493,402 582.175,882	15.914
19	568.484,247 582.175,883	20	568.476,98 582.176,169	7.273
21	568.448,613 582.177,287	22	568.418,754 582.178,582	29.887
23	568.408,483 582.176,469	24	568.406,481 582.141,634	34.892
25	568.377,707 582.129,614	26	568.358,682 582.119,753	21.429
27	568.342,327 582.111,651	28	568.329,442 582.084,319	30.217
29	568.316,219 582.072,487	30	568.305,582 582.061,726	15.131
31	568.298,01 582.047,72	32	568.301,125 582.029,217	18.763
33	568.301,579 582.026,517	34	568.321,769 582.016,33	22.614

Punct început	X / Y	Punct sfârşit	X / Y	Lungime segment (** (m)
12	568.656,431 582.104,526	13	568.647,193 582.126,492	23.83
14	568.599,676 582.183,268	15	568.535,759 582.175,877	64.343
16	568.524,837 582.175,878	17	568.509,316 582.175,88	15.521
18	568.493,402 582.175,882	19	568.484,247 582.175,883	9.155
20	568.476,98 582.176,169	21	568.448,613 582.177,287	28.389
22	568.418,754 582.178,582	23	568.408,483 582.176,469	10.486
24	568.406,481 582.141,634	25	568.377,707 582.129,614	31.184
26	568.358,682 582.119,753	27	568.342,327 582.111,651	18.252
28	568.329,442 582.084,319	29	568.316,219 582.072,487	17.744
30	568.305,582 582.061,726	31	568.298,01 582.047,72	15.922
32	568.301,125 582.029,217	33	568.301,579 582.026,517	2.738
34	568.321,769 582.016,33	1	568.356,938 582.019,94	35.354

** Lungimile segmentelor sunt determinate în planul de proiecţie Stereo 70 şi sunt rotunjite la 1 milimetru.
*** Distanţa dintre puncte este formată din segmente cumulate ce sunt mai mici decât valoarea 1 milimetru.

Document care conține date cu caracter personal, protejat de prevederile Regulamentului (UE) nr. 679/2016 și Legii 190/2018

DATE DESPRE IMOBILUL NR. 7250

Oficiul de Cadastru şi Publicitate Imobiliară NEAMT
Biroul de Cadastru şi Publicitate Imobiliară Bicaz

A. Partea I. Descrierea imobilului

TEREN Extravilan

Adresa: Jud. Neamt, pct. 'Gusa'

Nr. Crt	Nr cadastral Nr. topografic	Suprafaţa* (mp)	Observaţii / Referinţe
A1		10.977	Sector cadastral:132 Teren neimprejmuit;

B. Partea II. Proprietari şi acte

Inscrieri privitoare la dreptul de proprietate şi alte drepturi reale		Referinţe
7250 / 02/09/2024		
Act Administrativ nr. 5576, din 02/09/2024 emis de Primaria com Damuc;		
B1	Inscrierea posesiei, drept de PROPRIETATE, dobandit prin Lege, cota actuala 1/1, cota initiala 1/1	A1
	1) **SCURTU ION** 2) **SCURTU MIRELA**	

C. Partea III. SARCINI .

Inscrieri privind dezmembramintele dreptului de proprietate, drepturi reale de garanţie şi sarcini	Referinţe
NU SUNT	

Document care conține date cu caracter personal, protejat de prevederile Regulamentului (UE) nr. 679/2016 și Legii 190/2018

Anexa Nr. 1 La Partea I

Teren

Nr cadastral	Suprafaţa (mp)*	Observaţii / Referinţe
	10.977	

* Suprafaţa este determinată in planul de proiecţie Stereo 70.

DETALII LINIARE IMOBIL

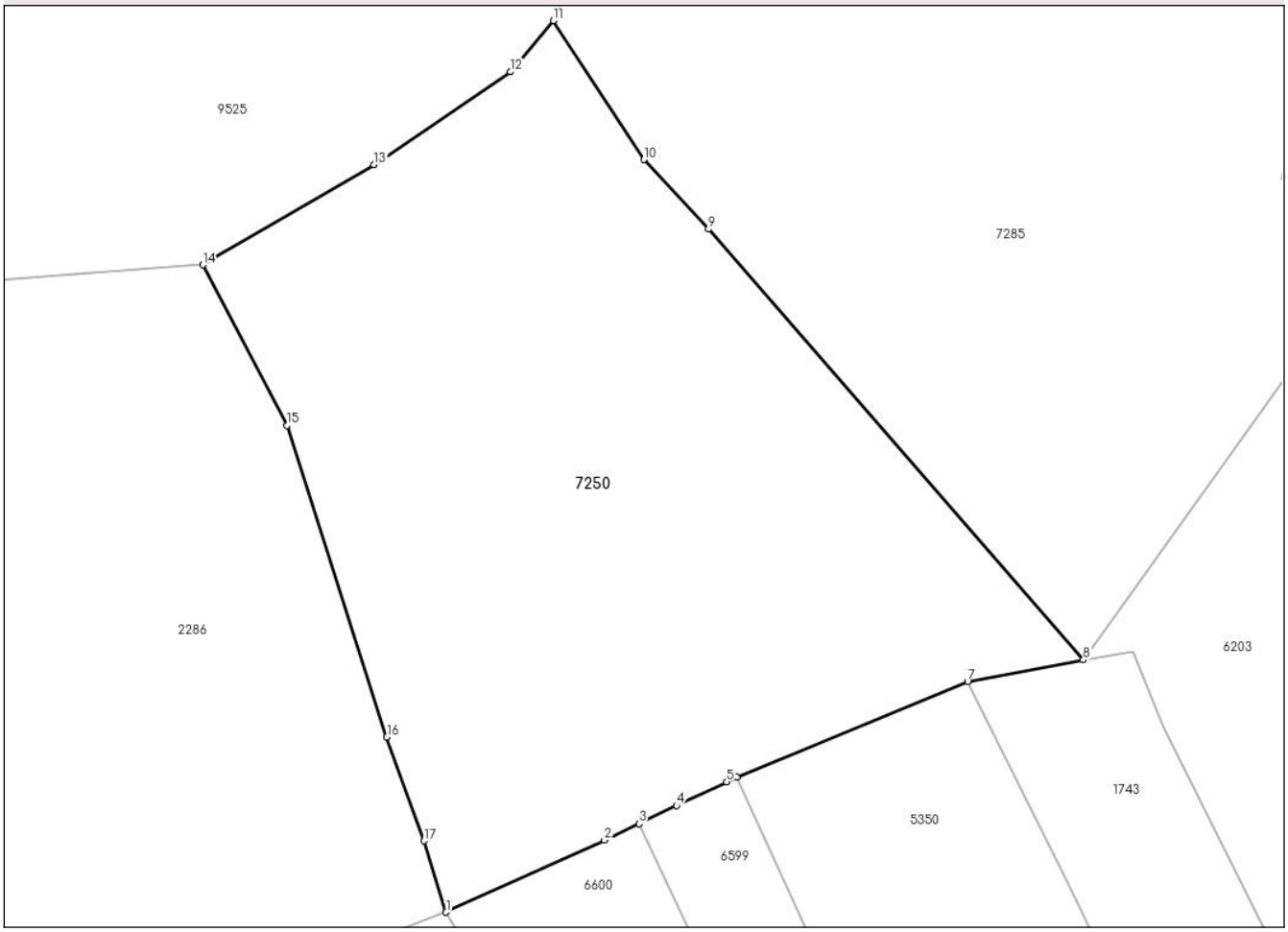

Date referitoare la teren

Crt	Categorie folosință	Intra vilan	Suprafaţa (mp)	Tarla	Parcelă	Nr. topo	Observaţii / Referinţe
1	pasune	NU	10.977	-	-	-	

Lungime Segmente
1) Valorile lungimilor segmentelor sunt obţinute din proiecţie în plan.

Punct început	X / Y	Punct sfârşit	X / Y	Lungime segment (** (m)
1	568.678,939 582.214,82	2	568.705,699 582.226,996	29.4
2	568.705,699 582.226,996	3	568.711,5 582.229,764	6.428
3	568.711,5 582.229,764	4	568.717,867 582.232,802	7.055
4	568.717,867 582.232,802	5	568.726,315 582.236,832	9.36
5	568.726,315 582.236,832	6	568.728,048 582.237,554	1.877

Document care conține date cu caracter personal, protejat de prevederile Regulamentului (UE) nr. 679/2016 și Legii 190/2018

Punct început	X / Y	Punct sfârşit	X / Y	Lungime segment (** (m)
6	568.728,048 582.237,554	7	568.767,002 582.253,774	42.196
7	568.767,002 582.253,774	8	568.786,579 582.257,353	19.901
8	568.786,579 582.257,353	9	568.723,262 582.330,042	96.399
9	568.723,262 582.330,042	10	568.712,348 582.341,779	16.027
10	568.712,348 582.341,779	11	568.697,015 582.365,209	28.001
11	568.697,015 582.365,209	12	568.689,763 582.356,58	11.272
12	568.689,763 582.356,58	13	568.666,797 582.340,916	27.799
13	568.666,797 582.340,916	14	568.637,832 582.324,011	33.537
14	568.637,832 582.324,011	15	568.652,042 582.296,889	30.619
15	568.652,042 582.296,889	16	568.668,923 582.244,386	55.15
16	568.668,923 582.244,386	17	568.675,235 582.226,857	18.631
17	568.675,235 582.226,857	1	568.678,939 582.214,82	12.594

** Lungimile segmentelor sunt determinate în planul de proiecţie Stereo 70 şi sunt rotunjite la 1 milimetru.
*** Distanţa dintre puncte este formată din segmente cumulate ce sunt mai mici decât valoarea 1 milimetru.

Document care conține date cu caracter personal, protejat de prevederile Regulamentului (UE) nr. 679/2016 și Legii 190/2018

DATE DESPRE IMOBILUL NR. 7285

Oficiul de Cadastru şi Publicitate Imobiliară NEAMT
Biroul de Cadastru şi Publicitate Imobiliară Bicaz

A. Partea I. Descrierea imobilului

TEREN Extravilan

Adresa: Jud. Neamt, pct. 'Gusa'

Nr. Crt	Nr cadastral Nr. topografic	Suprafaţa* (mp)	Observaţii / Referinţe
A1		13.794	Sector cadastral:132 Teren neimprejmuit;

B. Partea II. Proprietari şi acte

Inscrieri privitoare la dreptul de proprietate şi alte drepturi reale		Referinţe
7285 / 02/09/2024		
Act Administrativ nr. 5577, din 02/09/2024 emis de Primaria com Damuc;		
B1	Inscrierea posesiei, drept de PROPRIETATE, dobandit prin Lege, cota actuala 1/1, cota initiala 1/1	A1
	1) **LUNGU IONELA**	

C. Partea III. SARCINI .

Inscrieri privind dezmembramintele dreptului de proprietate, drepturi reale de garanţie şi sarcini	Referinţe
NU SUNT	

Document care conține date cu caracter personal, protejat de prevederile Regulamentului (UE) nr. 679/2016 și Legii 190/2018

Anexa Nr. 1 La Partea I

Teren

Nr cadastral	Suprafaţa (mp)*	Observaţii / Referinţe
	13.794	

* Suprafaţa este determinată in planul de proiecţie Stereo 70.

DETALII LINIARE IMOBIL

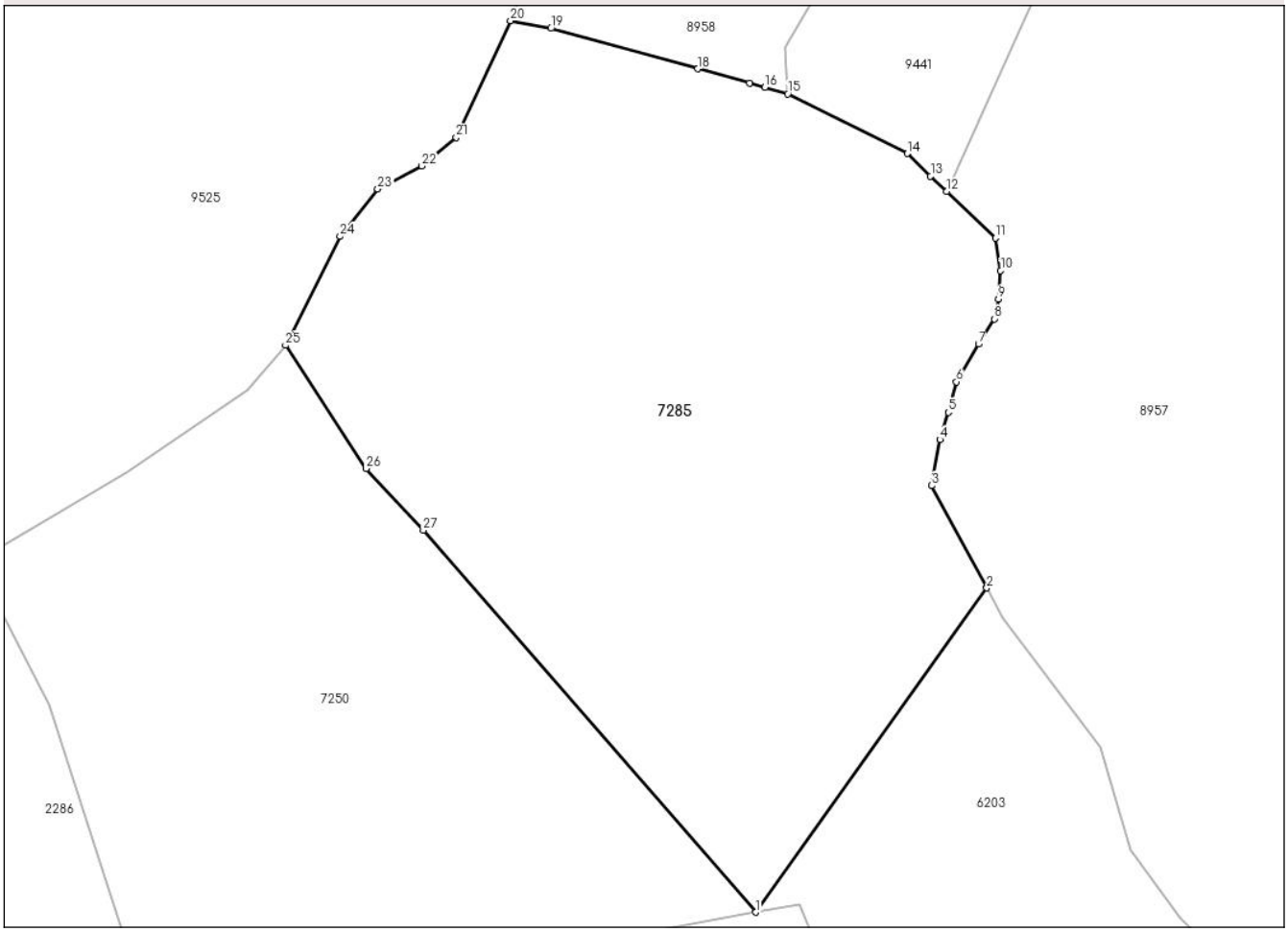

Date referitoare la teren

Crt	Categorie folosință	Intra vilan	Suprafaţa (mp)	Tarla	Parcelă	Nr. topo	Observaţii / Referinţe
1	pasune	NU	11.261	-	-	-	
2	pasune	NU	2.533	-	-	-	Pasune impadurita

Lungime Segmente

1) Valorile lungimilor segmentelor sunt obţinute din proiecţie în plan.

Punct început	X / Y	Punct sfârşit	X / Y	Lungime segment (** (m)
1	568.786,579 582.257,353	2	568.830,611 582.319,034	75.785
3	568.820,113 582.338,519	4	568.821,649 582.347,295	8.909
5	568.823,247 582.352,484	6	568.824,844 582.358,272	6.004
7	568.829,038 582.365,458	8	568.832,033 582.370,248	5.649

Punct început	X / Y	Punct sfârşit	X / Y	Lungime segment (** (m)
2	568.830,611 582.319,034	3	568.820,113 582.338,519	22.133
4	568.821,649 582.347,295	5	568.823,247 582.352,484	5.429
6	568.824,844 582.358,272	7	568.829,038 582.365,458	8.32
8	568.832,033 582.370,248	9	568.832,832 582.374,04	3.875

Document care conține date cu caracter personal, protejat de prevederile Regulamentului (UE) nr. 679/2016 și Legii 190/2018

Punct început	X / Y	Punct sfârşit	X / Y	Lungime segment (** (m)
9	568.832,832 582.374,04	10	568.833,232 582.379,429	5.404
11	568.832,233 582.385,617	12	568.822,964 582.394,494	12.834
13	568.819,901 582.397,428	14	568.815,436 582.401,704	6.182
15	568.792,671 582.413,081	16	568.788,317 582.414,283	4.517
17	568.785,412 582.415,084	18	568.775,502 582.417,819	10.28
19	568.747,567 582.425,529	20	568.739,871 582.426,99	7.833
21	568.729,533 582.404,778	22	568.722,99 582.399,352	8.5
23	568.714,573 582.394,947	24	568.707,412 582.385,949	11.5
25	568.697,015 582.365,209	26	568.712,348 582.341,779	28.001
27	568.723,262 582.330,042	1	568.786,579 582.257,353	96.399

Punct început	X / Y	Punct sfârşit	X / Y	Lungime segment (** (m)
10	568.833,232 582.379,429	11	568.832,233 582.385,617	6.268
12	568.822,964 582.394,494	13	568.819,901 582.397,428	4.242
14	568.815,436 582.401,704	15	568.792,671 582.413,081	25.45
16	568.788,317 582.414,283	17	568.785,412 582.415,084	3.013
18	568.775,502 582.417,819	19	568.747,567 582.425,529	28.979
20	568.739,871 582.426,99	21	568.729,533 582.404,778	24.5
22	568.722,99 582.399,352	23	568.714,573 582.394,947	9.5
24	568.707,412 582.385,949	25	568.697,015 582.365,209	23.2
26	568.712,348 582.341,779	27	568.723,262 582.330,042	16.027

** Lungimile segmentelor sunt determinate în planul de proiecţie Stereo 70 şi sunt rotunjite la 1 milimetru.
*** Distanţa dintre puncte este formată din segmente cumulate ce sunt mai mici decât valoarea 1 milimetru.

Document care conține date cu caracter personal, protejat de prevederile Regulamentului (UE) nr. 679/2016 și Legii 190/2018

DATE DESPRE IMOBILUL NR. 7320

Oficiul de Cadastru şi Publicitate Imobiliară NEAMT
Biroul de Cadastru şi Publicitate Imobiliară Bicaz

A. Partea I. Descrierea imobilului

TEREN Extravilan

Adresa: Jud. Neamt, pct. 'Gusa'

Nr. Crt	Nr cadastral Nr. topografic	Suprafaţa* (mp)	Observaţii / Referinţe
A1		21.463	Sector cadastral:132 Teren neimprejmuit;

B. Partea II. Proprietari şi acte

Inscrieri privitoare la dreptul de proprietate şi alte drepturi reale		Referinţe
7320 / 02/09/2024		
Act Administrativ nr. 5578, din 02/09/2024 emis de Primaria com Damuc;		
B1	Inscrierea posesiei, drept de PROPRIETATE, dobandit prin Lege, cota actuala 1/1, cota initiala 1/1	A1
	1) **TOPLICIANU NICOLAI** 2) **TOPLICIANU RAFILA**, -DECEDAT DEFUNCT:Da	

C. Partea III. SARCINI .

Inscrieri privind dezmembramintele dreptului de proprietate, drepturi reale de garanţie şi sarcini	Referinţe
NU SUNT	

Anexa Nr. 1 La Partea I

Teren

Nr cadastral	Suprafaţa (mp)*	Observaţii / Referinţe
	21.463	

* Suprafaţa este determinată in planul de proiecţie Stereo 70.

DETALII LINIARE IMOBIL



Date referitoare la teren

Crt	Categorie folosință	Intra vilan	Suprafaţa (mp)	Tarla	Parcelă	Nr. topo	Observaţii / Referinţe
1	pasune	NU	19.263	-	-	-	
2	pasune	NU	2.200	-	-	-	Pasune impadurita

Lungime Segmente

1) Valorile lungimilor segmentelor sunt obţinute din proiecţie în plan.

Punct început	X / Y	Punct sfârşit	X / Y	Lungime segment (** (m)
1	569.761,929 582.176,614	2	569.769,186 582.192,831	17.767
3	569.766,81 582.208,744	4	569.768,441 582.222,634	13.985
5	569.769,803 582.234,232	6	569.770,678 582.240,98	6.804
7	569.772,072 582.246,861	8	569.773,819 582.253,702	7.061

Punct început	X / Y	Punct sfârşit	X / Y	Lungime segment (** (m)
2	569.769,186 582.192,831	3	569.766,81 582.208,744	16.089
4	569.768,441 582.222,634	5	569.769,803 582.234,232	11.678
6	569.770,678 582.240,98	7	569.772,072 582.246,861	6.044
8	569.773,819 582.253,702	9	569.724,841 582.256,364	49.05

Document care conține date cu caracter personal, protejat de prevederile Regulamentului (UE) nr. 679/2016 și Legii 190/2018

Punct început	X / Y	Punct sfârşit	X / Y	Lungime segment (** (m)
9	569.724,841 582.256,364	10	569.570,603 582.257,139	154.24
11	569.417,158 582.258,546	12	569.344,189 582.258,948	72.97
13	569.217,294 582.272,123	14	569.165,629 582.280,992	52.421
15	569.121,507 582.289,072	16	569.121,05 582.281,51	7.576
17	569.170,381 582.271,353	18	569.213,51 582.264,345	43.695
19	569.267,318 582.258,233	20	569.291,978 582.252,898	25.23
21	569.340,709 582.242,354	22	569.399,368 582.229,663	60.016
23	569.426,27 582.227,543	24	569.487,914 582.218,161	62.354
25	569.505,09 582.218,622	26	569.579,358 582.212,361	74.531
27	569.623,464 582.212,44	28	569.672,941 582.199,768	51.074
29	569.718,735 582.184,176	1	569.761,929 582.176,614	43.851

Punct început	X / Y	Punct sfârşit	X / Y	Lungime segment (** (m)
10	569.570,603 582.257,139	11	569.417,158 582.258,546	153.451
12	569.344,189 582.258,948	13	569.217,294 582.272,123	127.577
14	569.165,629 582.280,992	15	569.121,507 582.289,072	44.856
16	569.121,05 582.281,51	17	569.170,381 582.271,353	50.366
18	569.213,51 582.264,345	19	569.267,318 582.258,233	54.154
20	569.291,978 582.252,898	21	569.340,709 582.242,354	49.859
22	569.399,368 582.229,663	23	569.426,27 582.227,543	26.985
24	569.487,914 582.218,161	25	569.505,09 582.218,622	17.182
26	569.579,358 582.212,361	27	569.623,464 582.212,44	44.106
28	569.672,941 582.199,768	29	569.718,735 582.184,176	48.376

** Lungimile segmentelor sunt determinate în planul de proiecţie Stereo 70 şi sunt rotunjite la 1 milimetru.
*** Distanţa dintre puncte este formată din segmente cumulate ce sunt mai mici decât valoarea 1 milimetru.

Document care conține date cu caracter personal, protejat de prevederile Regulamentului (UE) nr. 679/2016 și Legii 190/2018

DATE DESPRE IMOBILUL NR. 7439

Oficiul de Cadastru şi Publicitate Imobiliară NEAMT
Biroul de Cadastru şi Publicitate Imobiliară Bicaz

A. Partea I. Descrierea imobilului

TEREN Extravilan

Adresa: Jud. Neamt, pct. 'Gusa'

Nr. Crt	Nr cadastral Nr. topografic	Suprafaţa* (mp)	Observaţii / Referinţe
A1		13.141	Sector cadastral:132 Teren neimprejmuit;

B. Partea II. Proprietari şi acte

Inscrieri privitoare la dreptul de proprietate şi alte drepturi reale		Referinţe
7439 / 02/09/2024		
Act Administrativ nr. 5579, din 02/09/2024 emis de Primaria com Damuc;		
B1	Inscrierea posesiei, drept de PROPRIETATE, dobandit prin Lege, cota actuala 1/1, cota initiala 1/1	A1
	1) **ŞIMON GELU** 2) **ŞIMON LUCICA**, -DECEDAT DEFUNCT:Da	

C. Partea III. SARCINI .

Inscrieri privind dezmembramintele dreptului de proprietate, drepturi reale de garanţie şi sarcini	Referinţe
NU SUNT	

Document care conține date cu caracter personal, protejat de prevederile Regulamentului (UE) nr. 679/2016 și Legii 190/2018

Anexa Nr. 1 La Partea I

Teren

Nr cadastral	Suprafaţa (mp)*	Observaţii / Referinţe
	13.141	

* Suprafaţa este determinată in planul de proiecţie Stereo 70.

DETALII LINIARE IMOBIL

Date referitoare la teren

Crt	Categorie folosinţă	Intra vilan	Suprafaţa (mp)	Tarla	Parcelă	Nr. topo	Observaţii / Referinţe
1	pasune	NU	3.416	-	-	-	Pasune impadurita
2	pasune	NU	9.398	-	-	-	
3	drum	NU	94	-	-	-	
4	pasune	NU	233	-	-	-	

Lungime Segmente

1) Valorile lungimilor segmentelor sunt obţinute din proiecţie în plan.

Punct început	X / Y	Punct sfârşit	X / Y	Lungime segment (** (m)
1	568.998,578 581.658,295	2	568.987,154 581.693,72	37.221
3	568.980,861 581.713,235	4	568.968,084 581.742,945	32.341
5	568.962,85 581.755,26	6	568.959,002 581.774,656	19.774

Punct început	X / Y	Punct sfârşit	X / Y	Lungime segment (** (m)
2	568.987,154 581.693,72	3	568.980,861 581.713,235	20.505
4	568.968,084 581.742,945	5	568.962,85 581.755,26	13.381
6	568.959,002 581.774,656	7	568.948,974 581.807,992	34.812

Document care conține date cu caracter personal, protejat de prevederile Regulamentului (UE) nr. 679/2016 și Legii 190/2018

Punct început	X / Y	Punct sfârşit	X / Y	Lungime segment (** (m)
7	568.948,974 581.807,992	8	568.941,914 581.831,459	24.506
9	568.931,644 581.863,205	10	568.913,633 581.918,874	58.51
11	568.912,211 581.923,268	12	568.904,601 581.946,788	24.72
13	568.891,694 581.941,204	14	568.888,356 581.939,192	3.897
15	568.885,62 581.937,544	16	568.875,864 581.931,665	11.39
17	568.888,956 581.901,88	18	568.892,279 581.882,711	19.455
19	568.892,279 581.870,86	20	568.903,889 581.845,058	28.294
21	568.907,235 581.803,874	22	568.900,505 581.737,249	66.964
23	568.912,736 581.715,497	24	568.922,452 581.706,02	13.573
25	568.933,31 581.689,682	26	568.943,539 581.672,113	20.33
27	568.950,188 581.654,097	28	568.954,715 581.655,992	4.908
29	568.964,78 581.657,647	30	568.975,086 581.659,041	10.4
31	568.989,086 581.659,093	1	568.998,578 581.658,295	9.525

Punct început	X / Y	Punct sfârşit	X / Y	Lungime segment (** (m)
8	568.941,914 581.831,459	9	568.931,644 581.863,205	33.366
10	568.913,633 581.918,874	11	568.912,211 581.923,268	4.618
12	568.904,601 581.946,788	13	568.891,694 581.941,204	14.063
14	568.888,356 581.939,192	15	568.885,62 581.937,544	3.194
16	568.875,864 581.931,665	17	568.888,956 581.901,88	32.535
18	568.892,279 581.882,711	19	568.892,279 581.870,86	11.851
20	568.903,889 581.845,058	21	568.907,235 581.803,874	41.32
22	568.900,505 581.737,249	23	568.912,736 581.715,497	24.955
24	568.922,452 581.706,02	25	568.933,31 581.689,682	19.617
26	568.943,539 581.672,113	27	568.950,188 581.654,097	19.204
28	568.954,715 581.655,992	29	568.964,78 581.657,647	10.2
30	568.975,086 581.659,041	31	568.989,086 581.659,093	14.0

** Lungimile segmentelor sunt determinate în planul de proiecţie Stereo 70 şi sunt rotunjite la 1 milimetru.
*** Distanţa dintre puncte este formată din segmente cumulate ce sunt mai mici decât valoarea 1 milimetru.

Document care conține date cu caracter personal, protejat de prevederile Regulamentului (UE) nr. 679/2016 și Legii 190/2018

DATE DESPRE IMOBILUL NR. 8243

Oficiul de Cadastru şi Publicitate Imobiliară NEAMT
Biroul de Cadastru şi Publicitate Imobiliară Bicaz

A. Partea I. Descrierea imobilului

TEREN Extravilan

Adresa: Jud. Neamt, pct. 'Gusa'

Nr. Crt	Nr cadastral Nr. topografic	Suprafaţa* (mp)	Observaţii / Referinţe
A1		31.090	Sector cadastral:132 Teren neimprejmuit;

B. Partea II. Proprietari şi acte

Inscrieri privitoare la dreptul de proprietate şi alte drepturi reale		Referinţe
8243 / 02/09/2024		
Act Administrativ nr. 5580, din 02/09/2024 emis de Primaria com Damuc;		
B1	Inscrierea posesiei, drept de PROPRIETATE, dobandit prin Lege, cota actuala 1/1, cota initiala 1/1	A1
	1) **GÂRBULEŢ ELENA** 2) **GÎRBULEŢ GAVRIL**, -DECEDAT DEFUNCT:Da	

C. Partea III. SARCINI .

Inscrieri privind dezmembramintele dreptului de proprietate, drepturi reale de garanţie şi sarcini	Referinţe
NU SUNT	

Anexa Nr. 1 La Partea I

Teren

Nr cadastral	Suprafaţa (mp)*	Observaţii / Referinţe
	31.090	

* Suprafaţa este determinată in planul de proiecţie Stereo 70.

DETALII LINIARE IMOBIL



Date referitoare la teren

Crt	Categorie folosință	Intra vilan	Suprafaţa (mp)	Tarla	Parcelă	Nr. topo	Observaţii / Referinţe
1	pasune	NU	7.976	-	-	-	
2	pasune	NU	19.500	-	-	-	Pasune impadurita
3	pasune	NU	3.614	-	-	-	

Lungime Segmente

1) Valorile lungimilor segmentelor sunt obţinute din proiecţie în plan.

Punct început	X / Y	Punct sfârşit	X / Y	Lungime segment (** (m)
1	569.278,891 582.576,76	2	569.319,946 582.583,337	41.578
3	569.346,278 582.587,554	4	569.435,953 582.618,233	94.778
5	569.545,057 582.641,478	6	569.560,352 582.644,167	15.53
7	569.655,831 582.660,958	8	569.679,871 582.665,186	24.409

Punct început	X / Y	Punct sfârşit	X / Y	Lungime segment (** (m)
2	569.319,946 582.583,337	3	569.346,278 582.587,554	26.668
4	569.435,953 582.618,233	5	569.545,057 582.641,478	111.553
6	569.560,352 582.644,167	7	569.655,831 582.660,958	96.944
8	569.679,871 582.665,186	9	569.680,007 582.670,526	5.342

Document care conține date cu caracter personal, protejat de prevederile Regulamentului (UE) nr. 679/2016 și Legii 190/2018

Punct început	X / Y	Punct sfârşit	X / Y	Lungime segment (** (m)
9	569.680,007 582.670,526	10	569.682,227 582.709,8	39.337
11	569.679,255 582.710,611	12	569.605,663 582.710,542	73.592
13	569.568,471 582.708,715	14	569.547,883 582.707,519	20.623
15	569.518,402 582.704,755	16	569.486,732 582.701,785	31.809
17	569.437,581 582.696,02	18	569.400,233 582.691,639	37.604
19	569.332,116 582.677,443	20	569.289,108 582.668,48	43.932
21	569.240,881 582.658,429	22	569.250,493 582.638,73	21.919

Punct început	X / Y	Punct sfârşit	X / Y	Lungime segment (** (m)
10	569.682,227 582.709,8	11	569.679,255 582.710,611	3.081
12	569.605,663 582.710,542	13	569.568,471 582.708,715	37.237
14	569.547,883 582.707,519	15	569.518,402 582.704,755	29.61
16	569.486,732 582.701,785	17	569.437,581 582.696,02	49.488
18	569.400,233 582.691,639	19	569.332,116 582.677,443	69.581
20	569.289,108 582.668,48	21	569.240,881 582.658,429	49.263
22	569.250,493 582.638,73	1	569.278,891 582.576,76	68.167

** Lungimile segmentelor sunt determinate în planul de proiecţie Stereo 70 şi sunt rotunjite la 1 milimetru.
*** Distanţa dintre puncte este formată din segmente cumulate ce sunt mai mici decât valoarea 1 milimetru.

Document care conține date cu caracter personal, protejat de prevederile Regulamentului (UE) nr. 679/2016 și Legii 190/2018

DATE DESPRE IMOBILUL NR. 8401

Oficiul de Cadastru şi Publicitate Imobiliară NEAMT
Biroul de Cadastru şi Publicitate Imobiliară Bicaz

A. Partea I. Descrierea imobilului

TEREN Extravilan

Adresa: Jud. Neamt, pct. 'Gusa'

Nr. Crt	Nr cadastral Nr. topografic	Suprafaţa* (mp)	Observaţii / Referinţe
A1		3.653	Sector cadastral:132 Teren neimprejmuit;

B. Partea II. Proprietari şi acte

Inscrieri privitoare la dreptul de proprietate şi alte drepturi reale		Referinţe
8401 / 02/09/2024		
Act Administrativ nr. 5581, din 02/09/2024 emis de Primaria com Damuc;		
B1	Inscrierea posesiei, drept de PROPRIETATE, dobandit prin Lege, cota actuala 1/1, cota initiala 1/1	A1
	1) **ROŞU PETRU** 2) **ROŞU ANA**	

C. Partea III. SARCINI .

Inscrieri privind dezmembramintele dreptului de proprietate, drepturi reale de garanţie şi sarcini	Referinţe
NU SUNT	

Document care conține date cu caracter personal, protejat de prevederile Regulamentului (UE) nr. 679/2016 și Legii 190/2018

Anexa Nr. 1 La Partea I

Teren

Nr cadastral	Suprafaţa (mp)*	Observaţii / Referinţe
	3.653	

* Suprafaţa este determinată in planul de proiecţie Stereo 70.

DETALII LINIARE IMOBIL

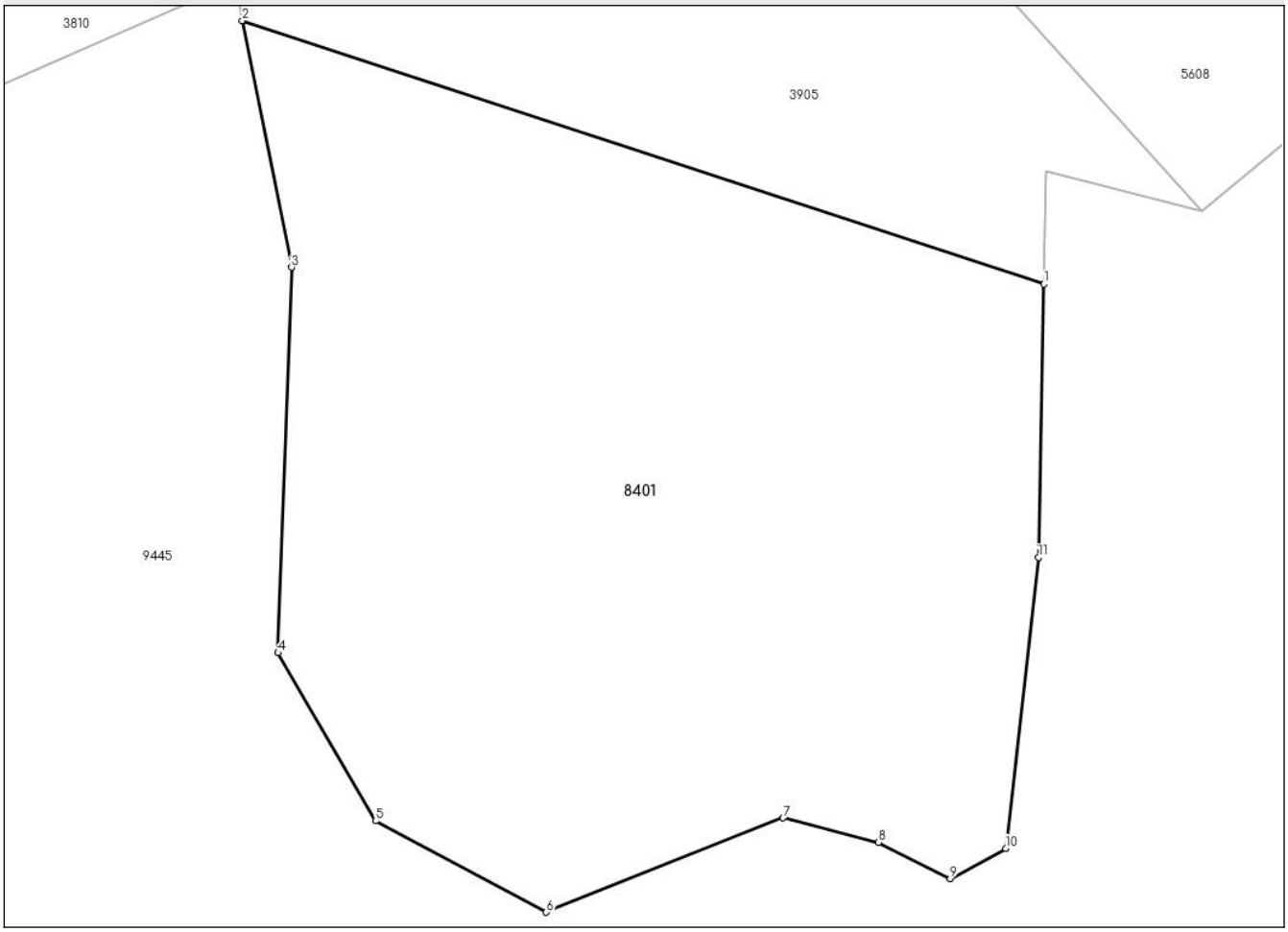

Date referitoare la teren

Crt	Categorie folosință	Intra vilan	Suprafaţa (mp)	Tarla	Parcelă	Nr. topo	Observaţii / Referinţe
1	pasune	NU	3.653	-	-	-	Pasune impadurita

Lungime Segmente
1) Valorile lungimilor segmentelor sunt obţinute din proiecţie în plan.

Punct început	X / Y	Punct sfârşit	X / Y	Lungime segment (** (m)
1	568.806,45 581.806,412	2	568.739,086 581.828,528	70.902
2	568.739,086 581.828,528	3	568.743,214 581.807,828	21.108
3	568.743,214 581.807,828	4	568.742,079 581.775,454	32.394
4	568.742,079 581.775,454	5	568.750,284 581.761,338	16.327
5	568.750,284 581.761,338	6	568.764,626 581.753,672	16.262

Document care conține date cu caracter personal, protejat de prevederile Regulamentului (UE) nr. 679/2016 și Legii 190/2018

Punct început	X / Y	Punct sfârşit	X / Y	Lungime segment (** (m)
6	568.764,626 581.753,672	7	568.784,535 581.761,596	21.428
7	568.784,535 581.761,596	8	568.792,553 581.759,543	8.277
8	568.792,553 581.759,543	9	568.798,586 581.756,49	6.762
9	568.798,586 581.756,49	10	568.803,243 581.759,041	5.31
10	568.803,243 581.759,041	11	568.806,016 581.783,463	24.579
11	568.806,016 581.783,463	1	568.806,45 581.806,412	22.953

** Lungimile segmentelor sunt determinate în planul de proiecţie Stereo 70 şi sunt rotunjite la 1 milimetru.
*** Distanţa dintre puncte este formată din segmente cumulate ce sunt mai mici decât valoarea 1 milimetru.

Document care conține date cu caracter personal, protejat de prevederile Regulamentului (UE) nr. 679/2016 și Legii 190/2018

DATE DESPRE IMOBILUL NR. 8946

Oficiul de Cadastru şi Publicitate Imobiliară NEAMT
Biroul de Cadastru şi Publicitate Imobiliară Bicaz

A. Partea I. Descrierea imobilului

TEREN Intravilan

Adresa: Loc. Huisurez, Jud. Neamt, pct. 'Damuc'

Nr. Crt	Nr cadastral Nr. topografic	Suprafaţa* (mp)	Observaţii / Referinţe
A1		2.036	Sector cadastral:132 Teren neimprejmuit;

B. Partea II. Proprietari şi acte

Inscrieri privitoare la dreptul de proprietate şi alte drepturi reale		Referinţe
8946 / 02/09/2024		
Act Administrativ nr. 6226, din 23/10/2024 emis de Primaria com Damuc;		
B1	Inscrierea posesiei, drept de PROPRIETATE, dobandit prin Lege, cota actuala 1/1, cota initiala 1/1	A1
	1) **NEIDENTIFICAT NEIDENTIFICAT**, CIF:0000000000000	
Act Normativ nr. 7, din 13/03/1996 emis de Parlamentul României ((art.13));		
B2	Se noteaza mentiunea de proprietar neidentificat	A1

C. Partea III. SARCINI .

Inscrieri privind dezmembramintele dreptului de proprietate, drepturi reale de garanţie şi sarcini	Referinţe
NU SUNT	

Document care conține date cu caracter personal, protejat de prevederile Regulamentului (UE) nr. 679/2016 și Legii 190/2018

Anexa Nr. 1 La Partea I

Teren

Nr cadastral	Suprafaţa (mp)*	Observaţii / Referinţe
	2.036	

* Suprafaţa este determinată in planul de proiecţie Stereo 70.

DETALII LINIARE IMOBIL

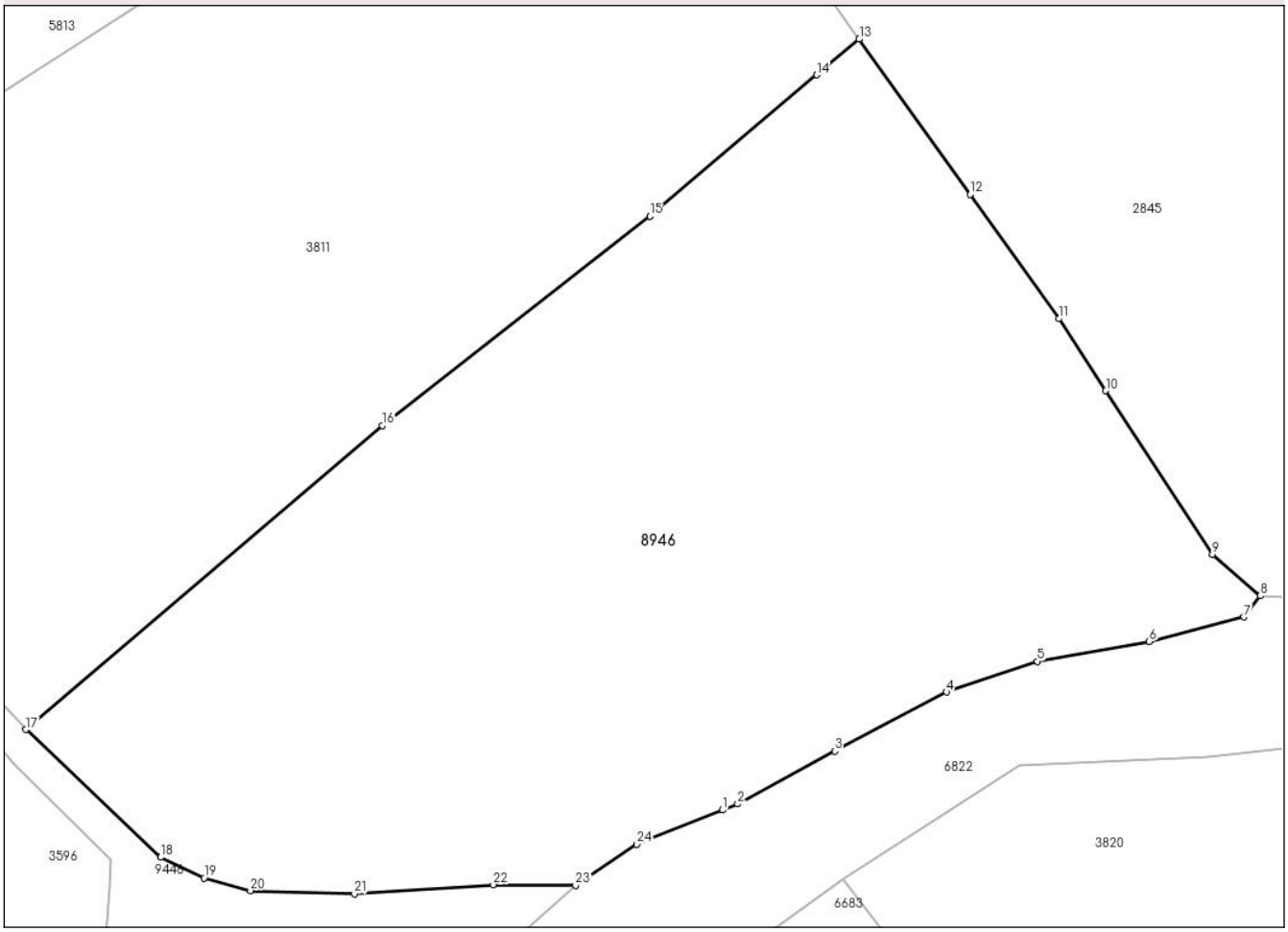

Date referitoare la teren

Crt	Categorie folosință	Intra vilan	Suprafaţa (mp)	Tarla	Parcelă	Nr. topo	Observaţii / Referinţe
1	faneata	DA	1.497	10	168	-	
2	arabil	DA	539	10	167	-	

Lungime Segmente

1) Valorile lungimilor segmentelor sunt obţinute din proiecţie în plan.

Punct început	X / Y	Punct sfârşit	X / Y	Lungime segment (** (m)
1	569.739,404 582.033,586	2	569.740,357 582.033,966	1.026
3	569.746,418 582.037,263	4	569.753,407 582.040,947	7.901
5	569.759,094 582.042,86	6	569.766,084 582.044,102	7.099
7	569.771,99 582.045,628	8	569.773,014 582.046,953	1.675

Punct început	X / Y	Punct sfârşit	X / Y	Lungime segment (** (m)
2	569.740,357 582.033,966	3	569.746,418 582.037,263	6.9
4	569.753,407 582.040,947	5	569.759,094 582.042,86	6.0
6	569.766,084 582.044,102	7	569.771,99 582.045,628	6.1
8	569.773,014 582.046,953	9	569.770,023 582.049,527	3.946

Document care conține date cu caracter personal, protejat de prevederile Regulamentului (UE) nr. 679/2016 și Legii 190/2018

Punct început	X / Y	Punct sfârşit	X / Y	Lungime segment (** (m)
9	569.770,023 582.049,527	10	569.763,366 582.059,753	12.202
11	569.760,438 582.064,252	12	569.754,89 582.072,007	9.535
13	569.747,955 582.081,701	14	569.745,31 582.079,47	3.46
15	569.734,862 582.070,657	16	569.718,153 582.057,578	21.219
17	569.695,877 582.038,607	18	569.704,307 582.030,639	11.6
19	569.707,014 582.029,346	20	569.709,907 582.028,552	3.0
21	569.716,405 582.028,359	22	569.725,086 582.028,924	8.699
23	569.730,223 582.028,881	24	569.734,04 582.031,448	4.6

Punct început	X / Y	Punct sfârşit	X / Y	Lungime segment (** (m)
10	569.763,366 582.059,753	11	569.760,438 582.064,252	5.368
12	569.754,89 582.072,007	13	569.747,955 582.081,701	11.919
14	569.745,31 582.079,47	15	569.734,862 582.070,657	13.669
16	569.718,153 582.057,578	17	569.695,877 582.038,607	29.26
18	569.704,307 582.030,639	19	569.707,014 582.029,346	3.0
20	569.709,907 582.028,552	21	569.716,405 582.028,359	6.501
22	569.725,086 582.028,924	23	569.730,223 582.028,881	5.137
24	569.734,04 582.031,448	1	569.739,404 582.033,586	5.774

** Lungimile segmentelor sunt determinate în planul de proiecţie Stereo 70 şi sunt rotunjite la 1 milimetru.
*** Distanţa dintre puncte este formată din segmente cumulate ce sunt mai mici decât valoarea 1 milimetru.

Document care conține date cu caracter personal, protejat de prevederile Regulamentului (UE) nr. 679/2016 și Legii 190/2018

DATE DESPRE IMOBILUL NR. 8947

Oficiul de Cadastru şi Publicitate Imobiliară NEAMT
Biroul de Cadastru şi Publicitate Imobiliară Bicaz

A. Partea I. Descrierea imobilului

TEREN Intravilan

Adresa: Loc. Huisurez, Jud. Neamt, pct. 'Podis'

Nr. Crt	Nr cadastral Nr. topografic	Suprafaţa* (mp)	Observaţii / Referinţe
A1		2.495	Sector cadastral:132 Teren imprejmuit;

B. Partea II. Proprietari şi acte

Inscrieri privitoare la dreptul de proprietate şi alte drepturi reale		Referinţe
8947 / 02/09/2024		
Act Administrativ nr. 5582, din 02/09/2024 emis de Primaria com Damuc;		
B1	Inscrierea posesiei, drept de PROPRIETATE, dobandit prin Lege, cota actuala 1/1, cota initiala 1/1	A1
	1) **MOLDOVAN EMANUEL** 2) **MOLDOVAN IONELA**	

C. Partea III. SARCINI .

Inscrieri privind dezmembramintele dreptului de proprietate, drepturi reale de garanţie şi sarcini	Referinţe
NU SUNT	

Anexa Nr. 1 La Partea I

Teren

Nr cadastral	Suprafaţa (mp)*	Observaţii / Referinţe
	2.495	

* Suprafaţa este determinată in planul de proiecţie Stereo 70.

DETALII LINIARE IMOBIL

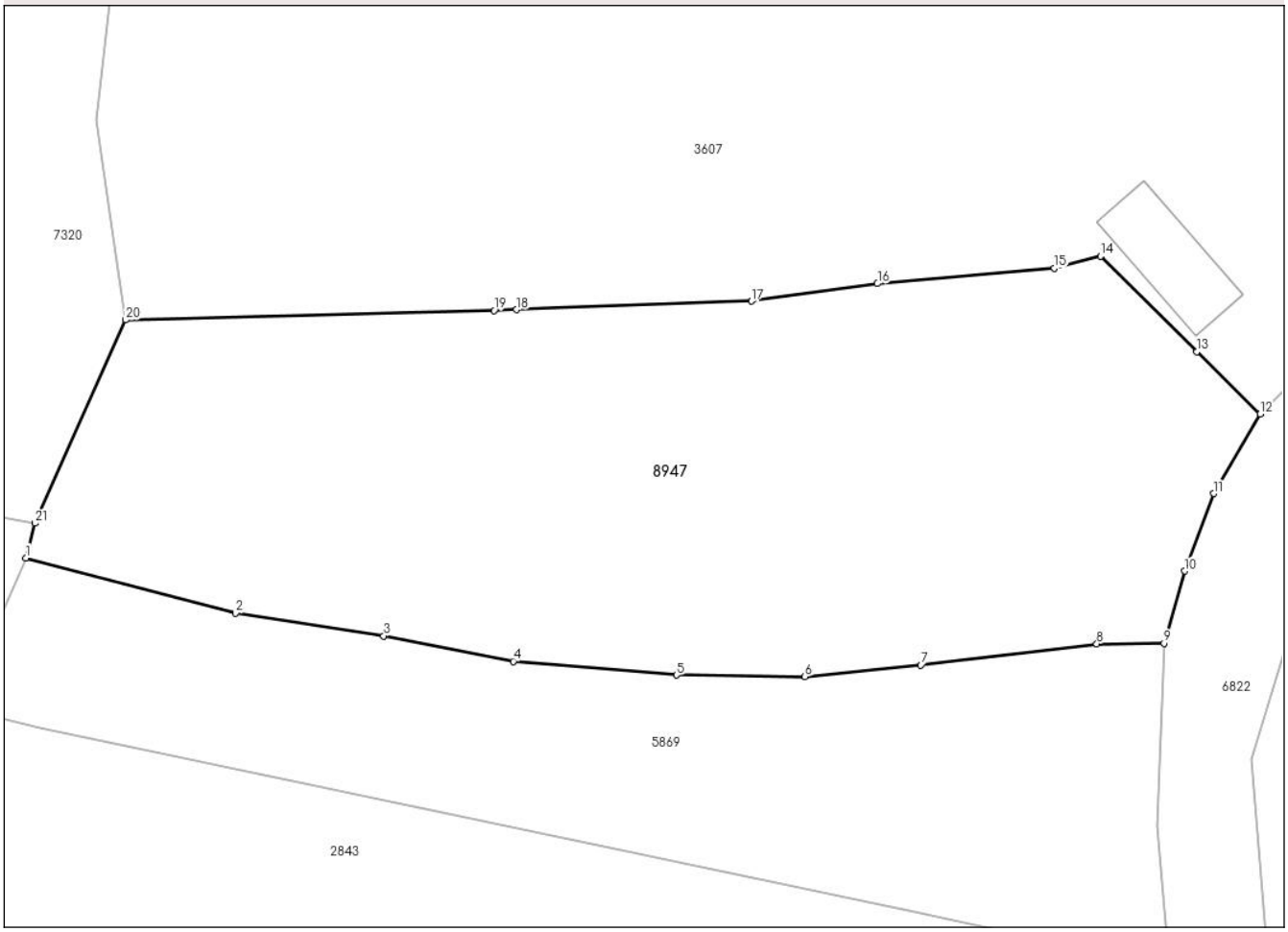

Date referitoare la teren

Crt	Categorie folosință	Intra vilan	Suprafaţa (mp)	Tarla	Parcelă	Nr. topo	Observaţii / Referinţe
1	faneata	DA	1.992	10	160	-	
2	arabil	DA	503	10	161	-	

Lungime Segmente

1) Valorile lungimilor segmentelor sunt obţinute din proiecţie în plan.

Punct început	X / Y	Punct sfârşit	X / Y	Lungime segment (** (m)
1	569.761,198 582.173,836	2	569.777,965 582.169,429	17.336
3	569.789,792 582.167,613	4	569.800,14 582.165,586	10.545
5	569.813,192 582.164,487	6	569.823,456 582.164,361	10.265
7	569.832,706 582.165,29	8	569.846,771 582.166,98	14.166

Punct început	X / Y	Punct sfârşit	X / Y	Lungime segment (** (m)
2	569.777,965 582.169,429	3	569.789,792 582.167,613	11.966
4	569.800,14 582.165,586	5	569.813,192 582.164,487	13.098
6	569.823,456 582.164,361	7	569.832,706 582.165,29	9.297
8	569.846,771 582.166,98	9	569.852,135 582.167,022	5.364

Document care conține date cu caracter personal, protejat de prevederile Regulamentului (UE) nr. 679/2016 și Legii 190/2018

Punct început	X / Y	Punct sfârşit	X / Y	Lungime segment (** (m)
9	569.852,135 582.167,022	10	569.853,795 582.172,788	6.0
11	569.856,102 582.178,971	12	569.859,836 582.185,34	7.383
13	569.854,783 582.190,305	14	569.847,077 582.197,918	10.832
15	569.843,383 582.196,975	16	569.829,242 582.195,734	14.195
17	569.819,169 582.194,34	18	569.800,391 582.193,659	18.79
19	569.798,603 582.193,594	20	569.769,186 582.192,831	29.427
21	569.761,929 582.176,614	1	569.761,198 582.173,836	2.873

Punct început	X / Y	Punct sfârşit	X / Y	Lungime segment (** (m)
10	569.853,795 582.172,788	11	569.856,102 582.178,971	6.599
12	569.859,836 582.185,34	13	569.854,783 582.190,305	7.084
14	569.847,077 582.197,918	15	569.843,383 582.196,975	3.812
16	569.829,242 582.195,734	17	569.819,169 582.194,34	10.169
18	569.800,391 582.193,659	19	569.798,603 582.193,594	1.789
20	569.769,186 582.192,831	21	569.761,929 582.176,614	17.767

** Lungimile segmentelor sunt determinate în planul de proiecţie Stereo 70 şi sunt rotunjite la 1 milimetru.
*** Distanţa dintre puncte este formată din segmente cumulate ce sunt mai mici decât valoarea 1 milimetru.

Document care conține date cu caracter personal, protejat de prevederile Regulamentului (UE) nr. 679/2016 și Legii 190/2018

DATE DESPRE IMOBILUL NR. 8948

Oficiul de Cadastru şi Publicitate Imobiliară NEAMT
Biroul de Cadastru şi Publicitate Imobiliară Bicaz

A. Partea I. Descrierea imobilului

TEREN Extravilan

Adresa: Jud. Neamt, pct. 'Damuc'

Nr. Crt	Nr cadastral Nr. topografic	Suprafaţa* (mp)	Observaţii / Referinţe
A1		10.913	Sector cadastral:132 Teren neimprejmuit;

B. Partea II. Proprietari şi acte

Inscrieri privitoare la dreptul de proprietate şi alte drepturi reale		Referinţe
8948 / 02/09/2024		
Act Administrativ nr. 6226, din 23/10/2024 emis de Primaria com Damuc;		
B1	Inscrierea posesiei, drept de PROPRIETATE, dobandit prin Lege, cota actuala 1/1, cota initiala 1/1	A1
	1) **NEIDENTIFICAT NEIDENTIFICAT**, CIF:0000000000000	
Act Normativ nr. 7, din 13/03/1996 emis de Parlamentul României ((art.13));		
B2	Se noteaza mentiunea de proprietar neidentificat	A1

C. Partea III. SARCINI .

Inscrieri privind dezmembramintele dreptului de proprietate, drepturi reale de garanţie şi sarcini	Referinţe
NU SUNT	

Document care conține date cu caracter personal, protejat de prevederile Regulamentului (UE) nr. 679/2016 și Legii 190/2018

Anexa Nr. 1 La Partea I

Teren

Nr cadastral	Suprafaţa (mp)*	Observaţii / Referinţe
	10.913	

* Suprafaţa este determinată in planul de proiecţie Stereo 70.

DETALII LINIARE IMOBIL

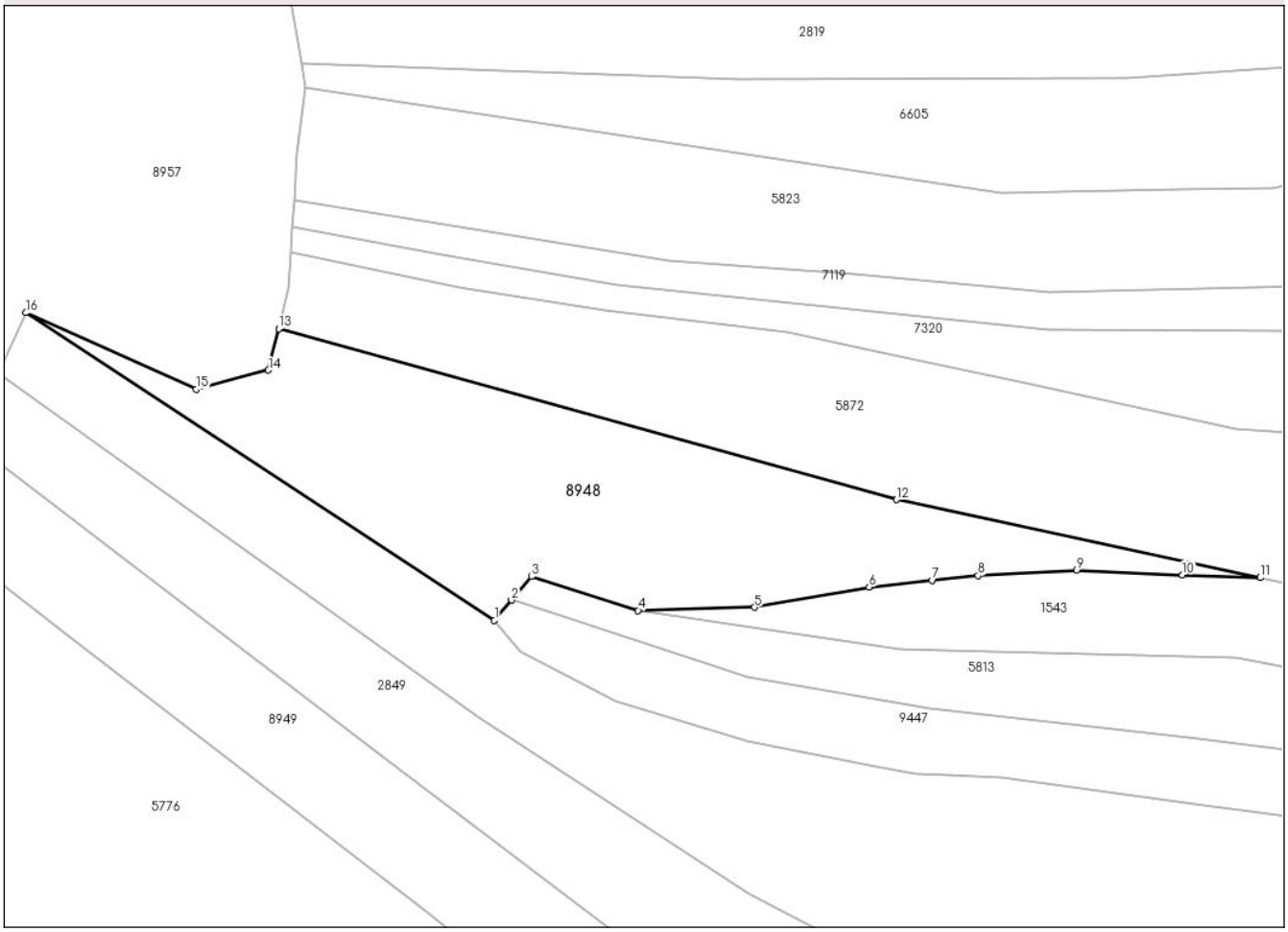

Date referitoare la teren

Crt	Categorie folosință	Intra vilan	Suprafaţa (mp)	Tarla	Parcelă	Nr. topo	Observaţii / Referinţe
1	pasune	NU	10.913	-	-	-	Pasune impadurita

Lungime Segmente
1) Valorile lungimilor segmentelor sunt obţinute din proiecţie în plan.

Punct început	X / Y	Punct sfârşit	X / Y	Lungime segment (** (m)
1	569.180,966 582.173,321	2	569.185,987 582.179,215	7.743
2	569.185,987 582.179,215	3	569.191,912 582.186,171	9.137
3	569.191,912 582.186,171	4	569.223,324 582.176,176	32.964
4	569.223,324 582.176,176	5	569.257,59 582.177,128	34.279
5	569.257,59 582.177,128	6	569.291,381 582.183,077	34.311

Document care conține date cu caracter personal, protejat de prevederile Regulamentului (UE) nr. 679/2016 și Legii 190/2018

Punct început	X / Y	Punct sfârşit	X / Y	Lungime segment (** (m)
6	569.291,381 582.183,077	7	569.309,999 582.185,008	18.718
7	569.309,999 582.185,008	8	569.323,506 582.186,409	13.579
8	569.323,506 582.186,409	9	569.352,538 582.188,074	29.08
9	569.352,538 582.188,074	10	569.383,711 582.186,647	31.206
10	569.383,711 582.186,647	11	569.406,599 582.185,816	22.903
11	569.406,599 582.185,816	12	569.299,452 582.208,774	109.579
12	569.299,452 582.208,774	13	569.117,479 582.259,086	188.8
13	569.117,479 582.259,086	14	569.114,431 582.246,905	12.557
14	569.114,431 582.246,905	15	569.093,134 582.241,231	22.04
15	569.093,134 582.241,231	16	569.042,972 582.263,796	55.004
16	569.042,972 582.263,796	1	569.180,966 582.173,321	165.009

** Lungimile segmentelor sunt determinate în planul de proiecţie Stereo 70 şi sunt rotunjite la 1 milimetru.
*** Distanţa dintre puncte este formată din segmente cumulate ce sunt mai mici decât valoarea 1 milimetru.

Document care conține date cu caracter personal, protejat de prevederile Regulamentului (UE) nr. 679/2016 și Legii 190/2018

DATE DESPRE IMOBILUL NR. 8949

Oficiul de Cadastru şi Publicitate Imobiliară NEAMT
Biroul de Cadastru şi Publicitate Imobiliară Bicaz

A. Partea I. Descrierea imobilului

TEREN Extravilan

Adresa: Jud. Neamt, pct. 'Gusa'

Nr. Crt	Nr cadastral Nr. topografic	Suprafaţa* (mp)	Observaţii / Referinţe
A1		30.390	Sector cadastral:132 Teren neimprejmuit;

B. Partea II. Proprietari şi acte

Inscrieri privitoare la dreptul de proprietate şi alte drepturi reale		Referinţe
8949 / 02/09/2024		
Act Administrativ nr. 5586, din 02/09/2024 emis de Primaria com Damuc;		
B1	Inscrierea posesiei, drept de PROPRIETATE, dobandit prin Lege, cota actuala 1/1, cota initiala 1/1	A1
	1) **MOLDOVAN MANOLE** 2) **MOLDOVAN ANA**	

C. Partea III. SARCINI .

Inscrieri privind dezmembramintele dreptului de proprietate, drepturi reale de garanţie şi sarcini	Referinţe
NU SUNT	

Anexa Nr. 1 La Partea I

Teren

Nr cadastral	Suprafaţa (mp)*	Observaţii / Referinţe
	30.390	

* Suprafaţa este determinată in planul de proiecţie Stereo 70.

DETALII LINIARE IMOBIL

Date referitoare la teren

Crt	Categorie folosință	Intra vilan	Suprafaţa (mp)	Tarla	Parcelă	Nr. topo	Observaţii / Referinţe
1	pasune	NU	6.695	-	-	-	Pasune impadurita
2	pasune	NU	8.759	-	-	-	
3	drum	NU	304	-	-	-	
4	pasune	NU	1.947	-	-	-	
5	pasune	NU	12.685	-	-	-	Pasune impadurita

Lungime Segmente

1) Valorile lungimilor segmentelor sunt obţinute din proiecţie în plan.

Punct început	X / Y	Punct sfârşit	X / Y	Lungime segment
1	569.335,416 581.832,217	2	569.347,041 581.838,355	13.146
4	569.379,1 581.854,251	5	569.391,82 581.856,937	13.0
7	569.423,44 581.861,676	8	569.433,585 581.863,825	10.37

Punct început	X / Y	Punct sfârşit	X / Y	Lungime segment
2	569.347,041 581.838,355	3	569.364,537 581.847,625	19.8
5	569.391,82 581.856,937	6	569.407,954 581.858,396	16.2
8	569.433,585 581.863,825	9	569.444,407 581.866,711	11.2

Punct început	X / Y	Punct sfârşit	X / Y	Lungime segment
3	569.364,537 581.847,625	4	569.379,1 581.854,251	16.0
6	569.407,954 581.858,396	7	569.423,44 581.861,676	15.83
9	569.444,407 581.866,711	10	569.455,001 581.867,082	10.6

Document care conține date cu caracter personal, protejat de prevederile Regulamentului (UE) nr. 679/2016 și Legii 190/2018

Punct început	X / Y	Punct sfârşit	X / Y	Lungime segment
10	569.455,001 581.867,082	11	569.462,759 581.867,887	7.8
13	569.481,687 581.862,799	14	569.495,256 581.861,879	13.6
16	569.509,887 581.862,578	17	569.489,756 581.881,309	27.497
19	569.443,801 581.913,072	20	569.420,486 581.933,684	31.12
22	569.386,982 581.969,654	23	569.369,8 581.983,018	21.767
25	569.323,703 582.009,88	26	569.289,041 582.029,648	39.903
28	569.147,798 582.133,385	29	569.019,345 582.231,413	161.585
31	568.987,41 582.221,679	32	569.005,232 582.207,794	22.592
34	569.161,796 582.086,85	35	569.219,792 582.040,043	74.528
37	569.265,815 581.994,239	38	569.279,908 581.976,12	22.955
40	569.290,015 581.954,299	41	569.290,977 581.951,412	3.043
43	569.308,541 581.898,721	44	569.328,673 581.850,738	52.035

Punct început	X / Y	Punct sfârşit	X / Y	Lungime segment
11	569.462,759 581.867,887	12	569.467,797 581.866,597	5.201
14	569.495,256 581.861,879	15	569.507,048 581.861,459	11.799
17	569.489,756 581.881,309	18	569.469,144 581.896,177	25.415
20	569.420,486 581.933,684	21	569.390,116 581.967,217	45.242
23	569.369,8 581.983,018	24	569.332,293 582.004,981	43.464
26	569.289,041 582.029,648	27	569.252,548 582.054,315	44.048
29	569.019,345 582.231,413	30	568.997,961 582.225,481	22.192
32	569.005,232 582.207,794	33	569.054,057 582.169,757	61.893
35	569.219,792 582.040,043	36	569.251,232 582.013,6	41.082
38	569.279,908 581.976,12	39	569.287,29 581.962,474	15.515
41	569.290,977 581.951,412	42	569.302,903 581.915,634	37.713
44	569.328,673 581.850,738	1	569.335,416 581.832,217	19.71

Punct început	X / Y	Punct sfârşit	X / Y	Lungime segment
12	569.467,797 581.866,597	13	569.481,687 581.862,799	14.4
15	569.507,048 581.861,459	16	569.509,887 581.862,578	3.052
18	569.469,144 581.896,177	19	569.443,801 581.913,072	30.458
21	569.390,116 581.967,217	22	569.386,982 581.969,654	3.97
24	569.332,293 582.004,981	25	569.323,703 582.009,88	9.889
27	569.252,548 582.054,315	28	569.147,798 582.133,385	131.243
30	568.997,961 582.225,481	31	568.987,41 582.221,679	11.215
33	569.054,057 582.169,757	34	569.161,796 582.086,85	135.946
36	569.251,232 582.013,6	37	569.265,815 581.994,239	24.239
39	569.287,29 581.962,474	40	569.290,015 581.954,299	8.617
42	569.302,903 581.915,634	43	569.308,541 581.898,721	17.828

** Lungimile segmentelor sunt determinate în planul de proiecţie Stereo 70 şi sunt rotunjite la 1 milimetru.
*** Distanţa dintre puncte este formată din segmente cumulate ce sunt mai mici decât valoarea 1 milimetru.

Document care conține date cu caracter personal, protejat de prevederile Regulamentului (UE) nr. 679/2016 și Legii 190/2018

DATE DESPRE IMOBILUL NR. 8950

Oficiul de Cadastru şi Publicitate Imobiliară NEAMT
Biroul de Cadastru şi Publicitate Imobiliară Bicaz

A. Partea I. Descrierea imobilului

TEREN Extravilan

Adresa: Jud. Neamt, pct. 'Damuc'

Nr. Crt	Nr cadastral Nr. topografic	Suprafaţa* (mp)	Observaţii / Referinţe
A1		1.590	Sector cadastral:132 Teren neimprejmuit;

B. Partea II. Proprietari şi acte

Inscrieri privitoare la dreptul de proprietate şi alte drepturi reale		Referinţe
8950 / 02/09/2024		
Act Administrativ nr. 6226, din 23/10/2024 emis de Primaria com Damuc;		
B1	Inscrierea posesiei, drept de PROPRIETATE, dobandit prin Lege, cota actuala 1/1, cota initiala 1/1	A1
	1) **NEIDENTIFICAT NEIDENTIFICAT**, CIF:0000000000000	
Act Normativ nr. 7, din 13/03/1996 emis de Parlamentul României ((art.13));		
B2	Se noteaza mentiunea de proprietar neidentificat	A1

C. Partea III. SARCINI .

Inscrieri privind dezmembramintele dreptului de proprietate, drepturi reale de garanţie şi sarcini	Referinţe
NU SUNT	

Document care conține date cu caracter personal, protejat de prevederile Regulamentului (UE) nr. 679/2016 și Legii 190/2018

Anexa Nr. 1 La Partea I

Teren

Nr cadastral	Suprafaţa (mp)*	Observaţii / Referinţe
	1.590	

* Suprafaţa este determinată in planul de proiecţie Stereo 70.

DETALII LINIARE IMOBIL

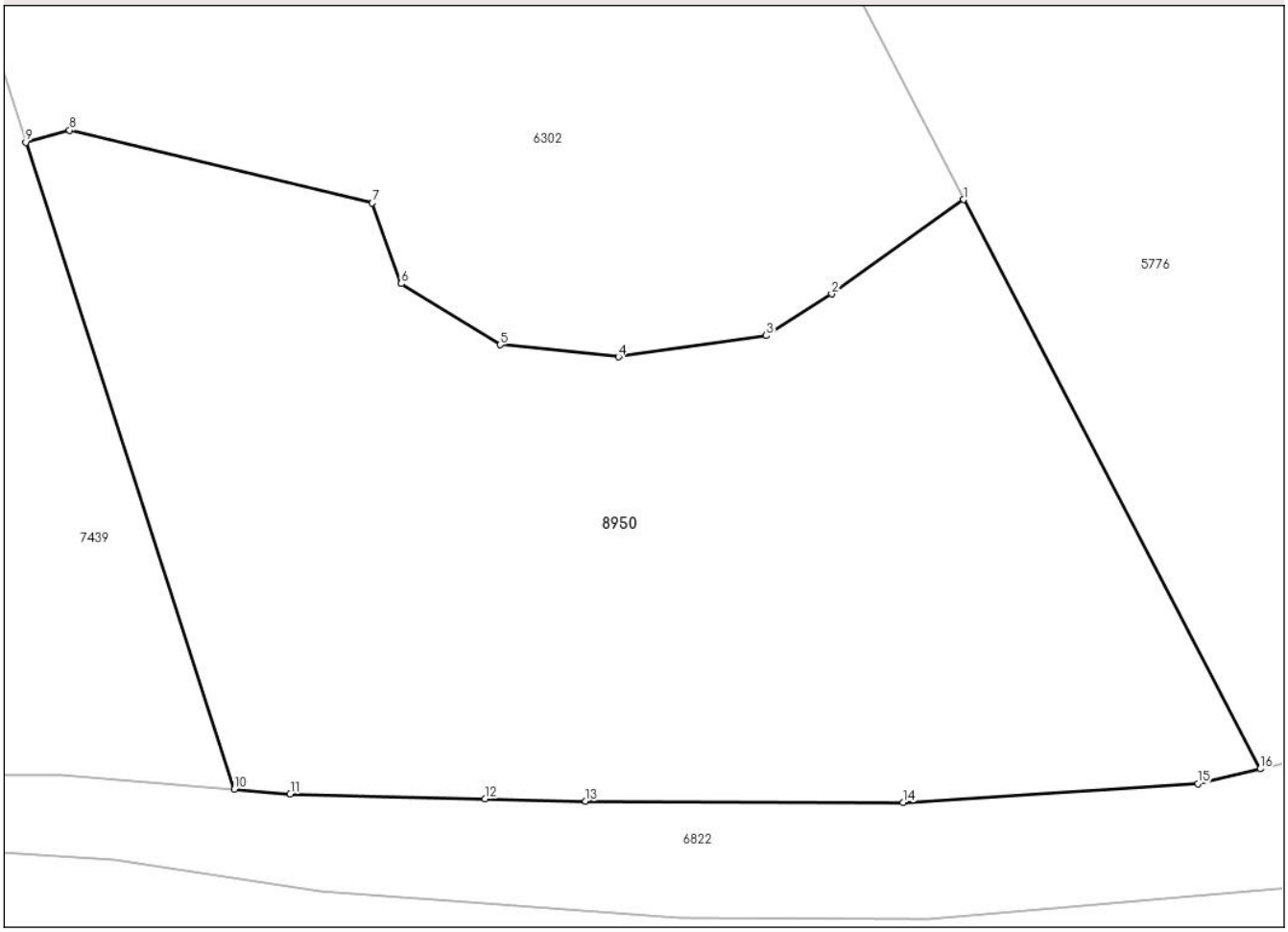

Date referitoare la teren

Crt	Categorie folosință	Intra vilan	Suprafaţa (mp)	Tarla	Parcelă	Nr. topo	Observaţii / Referinţe
1	pasune	NU	1.590	-	-	-	Pasune impadurita

Lungime Segmente
1) Valorile lungimilor segmentelor sunt obţinute din proiecţie în plan.

Punct început	X / Y	Punct sfârşit	X / Y	Lungime segment (** (m)
1	569.038,553 581.690,583	2	569.031,325 581.685,41	8.888
2	569.031,325 581.685,41	3	569.027,74 581.683,133	4.247
3	569.027,74 581.683,133	4	569.019,633 581.681,968	8.19
4	569.019,633 581.681,968	5	569.013,154 581.682,633	6.513
5	569.013,154 581.682,633	6	569.007,732 581.685,977	6.37

Document care conține date cu caracter personal, protejat de prevederile Regulamentului (UE) nr. 679/2016 și Legii 190/2018

Punct început	X / Y	Punct sfârşit	X / Y	Lungime segment (** (m)
6	569.007,732 581.685,977	7	569.006,138 581.690,396	4.698
7	569.006,138 581.690,396	8	568.989,554 581.694,373	17.054
8	568.989,554 581.694,373	9	568.987,154 581.693,72	2.487
9	568.987,154 581.693,72	10	568.998,578 581.658,295	37.221
10	568.998,578 581.658,295	11	569.001,641 581.658,038	3.074
11	569.001,641 581.658,038	12	569.012,322 581.657,778	10.684
12	569.012,322 581.657,778	13	569.017,837 581.657,643	5.517
13	569.017,837 581.657,643	14	569.035,236 581.657,562	17.399
14	569.035,236 581.657,562	15	569.051,403 581.658,607	16.201
15	569.051,403 581.658,607	16	569.054,815 581.659,408	3.505
16	569.054,815 581.659,408	1	569.038,553 581.690,583	35.162

** Lungimile segmentelor sunt determinate în planul de proiecţie Stereo 70 şi sunt rotunjite la 1 milimetru.
*** Distanţa dintre puncte este formată din segmente cumulate ce sunt mai mici decât valoarea 1 milimetru.

Document care conține date cu caracter personal, protejat de prevederile Regulamentului (UE) nr. 679/2016 și Legii 190/2018

DATE DESPRE IMOBILUL NR. 8951

Oficiul de Cadastru şi Publicitate Imobiliară NEAMT
Biroul de Cadastru şi Publicitate Imobiliară Bicaz

A. Partea I. Descrierea imobilului

TEREN Extravilan

Adresa: Jud. Neamt, pct. 'Damuc'

Nr. Crt	Nr cadastral Nr. topografic	Suprafaţa* (mp)	Observaţii / Referinţe
A1		2.233	Sector cadastral:132 Teren neimprejmuit;

B. Partea II. Proprietari şi acte

Inscrieri privitoare la dreptul de proprietate şi alte drepturi reale		Referinţe
8951 / 02/09/2024		
Act Administrativ nr. 6226, din 23/10/2024 emis de Primaria com Damuc;		
B1	Inscrierea posesiei, drept de PROPRIETATE, dobandit prin Lege, cota actuala 1/1, cota initiala 1/1	A1
	1) **NEIDENTIFICAT NEIDENTIFICAT**, CIF:0000000000000	
Act Normativ nr. 7, din 13/03/1996 emis de Parlamentul României ((art.13));		
B2	Se noteaza mentiunea de proprietar neidentificat	A1

C. Partea III. SARCINI .

Inscrieri privind dezmembramintele dreptului de proprietate, drepturi reale de garanţie şi sarcini	Referinţe
NU SUNT	

Document care conține date cu caracter personal, protejat de prevederile Regulamentului (UE) nr. 679/2016 și Legii 190/2018

Anexa Nr. 1 La Partea I

Teren

Nr cadastral	Suprafaţa (mp)*	Observaţii / Referinţe
	2.233	

* Suprafaţa este determinată in planul de proiecţie Stereo 70.

DETALII LINIARE IMOBIL

Date referitoare la teren

Crt	Categorie folosință	Intra vilan	Suprafaţa (mp)	Tarla	Parcelă	Nr. topo	Observaţii / Referinţe
1	pasune	NU	1.212	-	-	-	
2	drum	NU	105	-	-	-	
3	pasune	NU	916	-	-	-	

Lungime Segmente
1) Valorile lungimilor segmentelor sunt obţinute din proiecţie în plan.

Punct început	X / Y	Punct sfârşit	X / Y	Lungime segment (** (m)
1	568.931,644 581.863,205	2	568.958,437 581.872,048	28.215
2	568.958,437 581.872,048	3	568.948,914 581.892,436	22.502
3	568.948,914 581.892,436	4	568.944,73 581.902,281	10.697
4	568.944,73 581.902,281	5	568.944,136 581.905,081	2.862

Document care conține date cu caracter personal, protejat de prevederile Regulamentului (UE) nr. 679/2016 și Legii 190/2018

Punct început	X / Y	Punct sfârşit	X / Y	Lungime segment (** (m)
5	568.944,136 581.905,081	6	568.943,373 581.908,678	3.677
6	568.943,373 581.908,678	7	568.941,519 581.917,409	8.926
7	568.941,519 581.917,409	8	568.937,8 581.936,045	19.003
8	568.937,8 581.936,045	9	568.936,905 581.939,75	3.812
9	568.936,905 581.939,75	10	568.935,15 581.947,017	7.476
10	568.935,15 581.947,017	11	568.922,477 581.947,261	12.675
11	568.922,477 581.947,261	12	568.918,651 581.947,335	3.827
12	568.918,651 581.947,335	13	568.904,601 581.946,788	14.061
13	568.904,601 581.946,788	14	568.912,211 581.923,268	24.72
14	568.912,211 581.923,268	15	568.913,633 581.918,874	4.618
15	568.913,633 581.918,874	1	568.931,644 581.863,205	58.51

** Lungimile segmentelor sunt determinate în planul de proiecţie Stereo 70 şi sunt rotunjite la 1 milimetru.
*** Distanţa dintre puncte este formată din segmente cumulate ce sunt mai mici decât valoarea 1 milimetru.

Document care conține date cu caracter personal, protejat de prevederile Regulamentului (UE) nr. 679/2016 și Legii 190/2018

DATE DESPRE IMOBILUL NR. 8952

Oficiul de Cadastru şi Publicitate Imobiliară NEAMT
Biroul de Cadastru şi Publicitate Imobiliară Bicaz

A. Partea I. Descrierea imobilului

TEREN Extravilan

Adresa: Jud. Neamt, pct. 'Damuc'

Nr. Crt	Nr cadastral Nr. topografic	Suprafaţa* (mp)	Observaţii / Referinţe
A1		5.559	Sector cadastral:132 Teren neimprejmuit;

B. Partea II. Proprietari şi acte

Inscrieri privitoare la dreptul de proprietate şi alte drepturi reale		Referinţe
8952 / 02/09/2024		
Act Administrativ nr. 6226, din 23/10/2024 emis de Primaria com Damuc;		
B1	Inscrierea posesiei, drept de PROPRIETATE, dobandit prin Lege, cota actuala 1/1, cota initiala 1/1	A1
	1) **NEIDENTIFICAT NEIDENTIFICAT**, CIF:0000000000000	
Act Normativ nr. 7, din 13/03/1996 emis de Parlamentul României ((art.13));		
B2	Se noteaza mentiunea de proprietar neidentificat	A1

C. Partea III. SARCINI .

Inscrieri privind dezmembramintele dreptului de proprietate, drepturi reale de garanţie şi sarcini	Referinţe
NU SUNT	

Document care conține date cu caracter personal, protejat de prevederile Regulamentului (UE) nr. 679/2016 și Legii 190/2018

Anexa Nr. 1 La Partea I

Teren

Nr cadastral	Suprafaţa (mp)*	Observaţii / Referinţe
	5.559	

* Suprafaţa este determinată in planul de proiecţie Stereo 70.

DETALII LINIARE IMOBIL

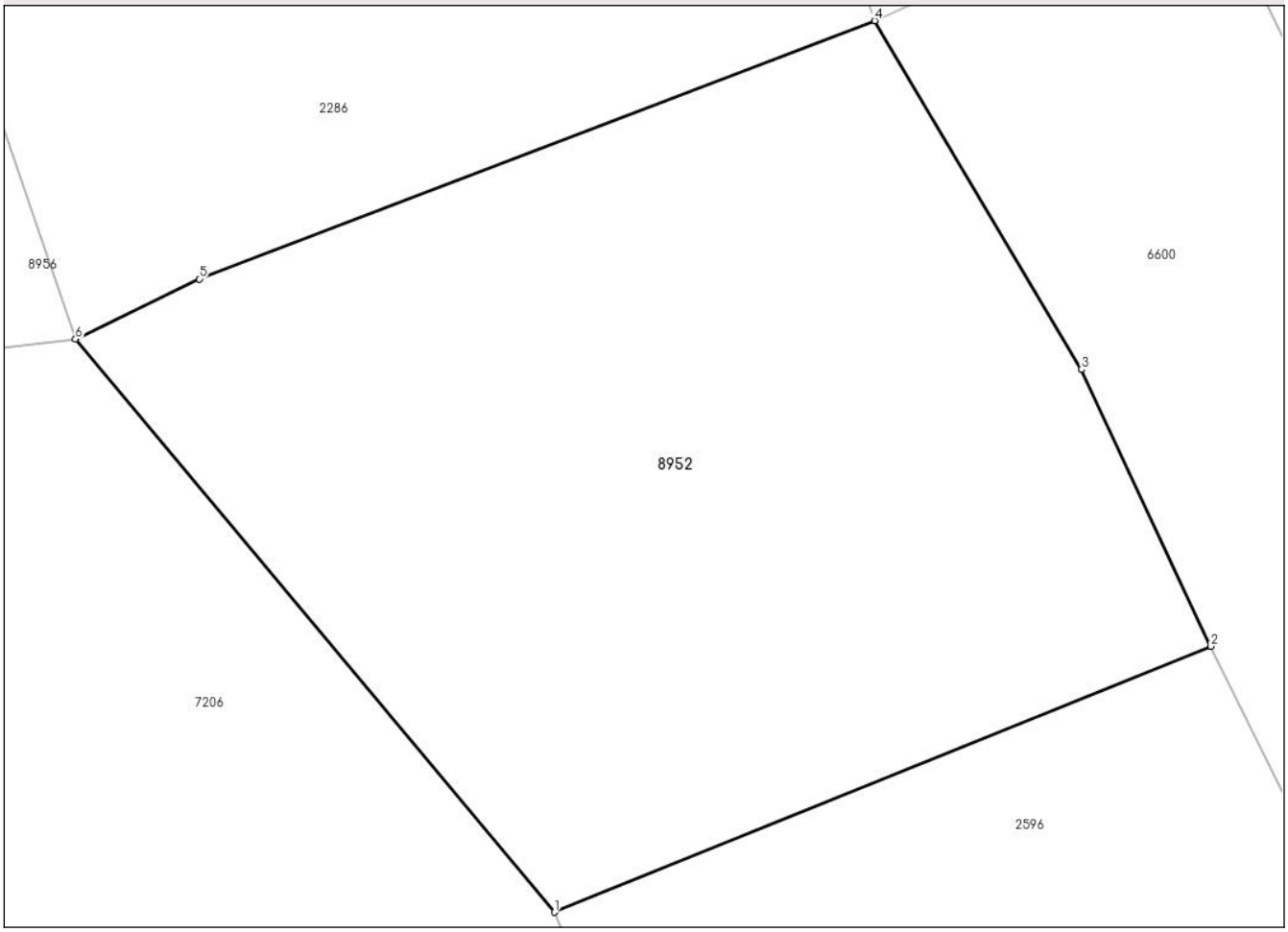

Date referitoare la teren

Crt	Categorie folosință	Intra vilan	Suprafaţa (mp)	Tarla	Parcelă	Nr. topo	Observaţii / Referinţe
1	pasune	NU	5.559	-	-	-	

Lungime Segmente
1) Valorile lungimilor segmentelor sunt obţinute din proiecţie în plan.

Punct început	X / Y	Punct sfârşit	X / Y	Lungime segment (** (m)
1	568.647,193 582.126,492	2	568.712,271 582.152,845	70.211
2	568.712,271 582.152,845	3	568.699,473 582.180,26	30.255
3	568.699,473 582.180,26	4	568.678,939 582.214,82	40.2
4	568.678,939 582.214,82	5	568.611,944 582.189,238	71.713
5	568.611,944 582.189,238	6	568.599,676 582.183,268	13.643

Document care conține date cu caracter personal, protejat de prevederile Regulamentului (UE) nr. 679/2016 și Legii 190/2018

Punct început	X / Y	Punct sfârşit	X / Y	Lungime segment (** (m)
6	568.599,676 582.183,268	1	568.647,193 582.126,492	74.036

** Lungimile segmentelor sunt determinate în planul de proiecţie Stereo 70 şi sunt rotunjite la 1 milimetru.
*** Distanţa dintre puncte este formată din segmente cumulate ce sunt mai mici decât valoarea 1 milimetru.

Document care conține date cu caracter personal, protejat de prevederile Regulamentului (UE) nr. 679/2016 și Legii 190/2018

DATE DESPRE IMOBILUL NR. 8953

Oficiul de Cadastru şi Publicitate Imobiliară NEAMT
Biroul de Cadastru şi Publicitate Imobiliară Bicaz

A. Partea I. Descrierea imobilului

TEREN Extravilan

Adresa: Jud. Neamt, pct. 'Gusa'

Nr. Crt	Nr cadastral Nr. topografic	Suprafaţa* (mp)	Observaţii / Referinţe
A1		1.695	Sector cadastral:132 Teren neimprejmuit;

B. Partea II. Proprietari şi acte

Inscrieri privitoare la dreptul de proprietate şi alte drepturi reale		Referinţe
8953 / 02/09/2024		
Act Administrativ nr. 5583, din 02/09/2024 emis de Primaria com Damuc;		
B1	Inscrierea posesiei, drept de PROPRIETATE, dobandit prin Lege, cota actuala 1/1, cota initiala 1/1	A1
	1) **COVASAN VIOREL** 2) **COVASAN ELENA**	

C. Partea III. SARCINI .

Inscrieri privind dezmembramintele dreptului de proprietate, drepturi reale de garanţie şi sarcini	Referinţe
NU SUNT	

Anexa Nr. 1 La Partea I

Teren

Nr cadastral	Suprafaţa (mp)*	Observaţii / Referinţe
	1.695	

* Suprafaţa este determinată in planul de proiecţie Stereo 70.

DETALII LINIARE IMOBIL

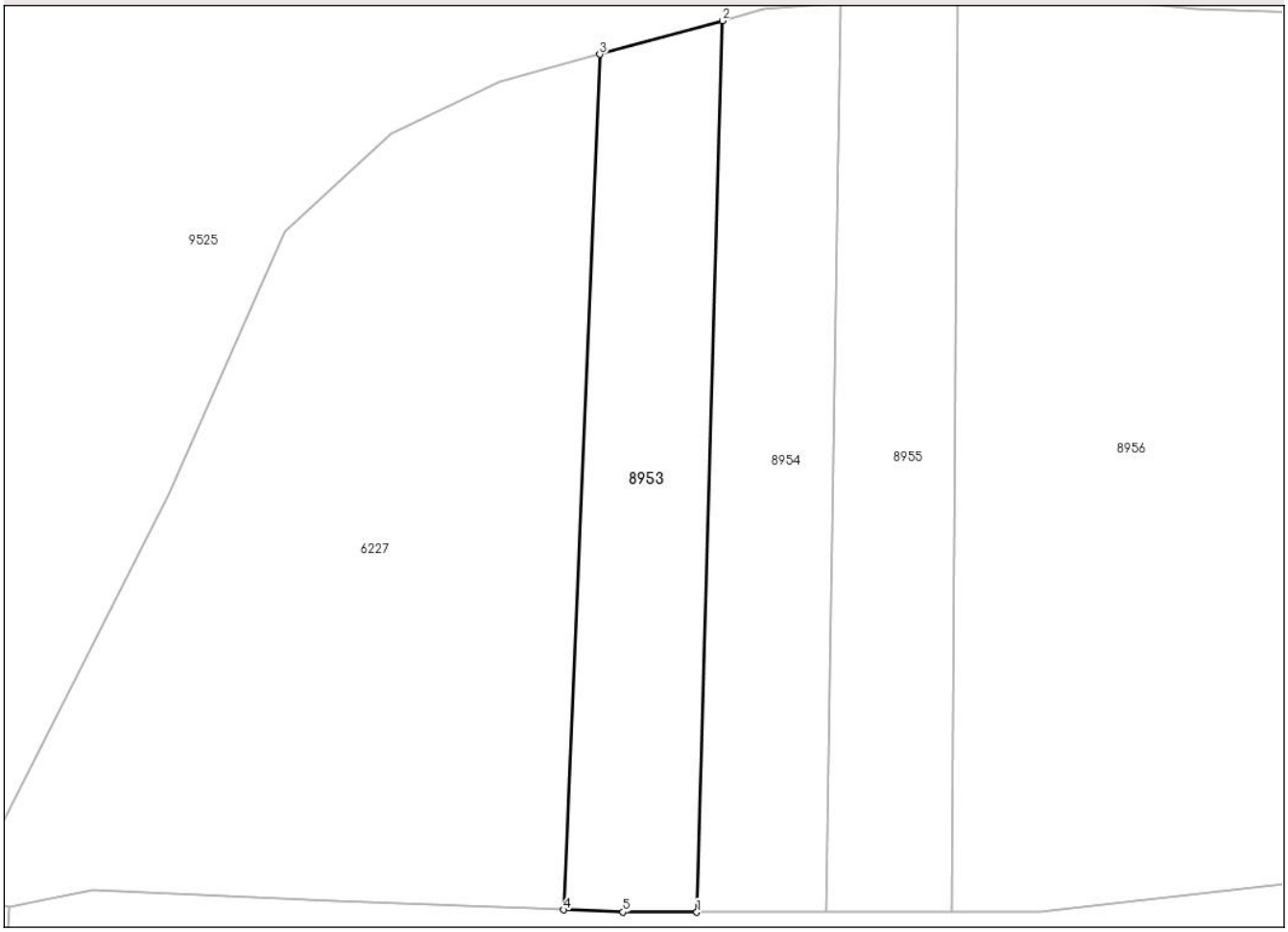

Date referitoare la teren

Crt	Categorie folosință	Intra vilan	Suprafaţa (mp)	Tarla	Parcelă	Nr. topo	Observaţii / Referinţe
1	pasune	NU	1.695	-	-	-	

Lungime Segmente
1) Valorile lungimilor segmentelor sunt obţinute din proiecţie în plan.

Punct început	X / Y	Punct sfârşit	X / Y	Lungime segment (** (m)
1	568.493,402 582.175,882	2	568.496,548 582.285,873	110.036
2	568.496,548 582.285,873	3	568.481,405 582.281,734	15.698
3	568.481,405 582.281,734	4	568.476,98 582.176,169	105.658
4	568.476,98 582.176,169	5	568.484,247 582.175,883	7.273
5	568.484,247 582.175,883	1	568.493,402 582.175,882	9.155

Document care conține date cu caracter personal, protejat de prevederile Regulamentului (UE) nr. 679/2016 și Legii 190/2018

** Lungimile segmentelor sunt determinate în planul de proiecţie Stereo 70 şi sunt rotunjite la 1 milimetru.
*** Distanţa dintre puncte este formată din segmente cumulate ce sunt mai mici decât valoarea 1 milimetru.

Document care conține date cu caracter personal, protejat de prevederile Regulamentului (UE) nr. 679/2016 și Legii 190/2018

DATE DESPRE IMOBILUL NR. 8954

Oficiul de Cadastru şi Publicitate Imobiliară NEAMT
Biroul de Cadastru şi Publicitate Imobiliară Bicaz

A. Partea I. Descrierea imobilului

TEREN Extravilan

Adresa: Jud. Neamt, pct. 'Gusa'

Nr. Crt	Nr cadastral Nr. topografic	Suprafaţa* (mp)	Observaţii / Referinţe
A1		1.694	Sector cadastral:132 Teren neimprejmuit;

B. Partea II. Proprietari şi acte

Inscrieri privitoare la dreptul de proprietate şi alte drepturi reale		Referinţe
8954 / 02/09/2024		
Act Administrativ nr. 5584, din 02/09/2024 emis de Primaria com Damuc;		
B1	Inscrierea posesiei, drept de PROPRIETATE, dobandit prin Lege, cota actuala 1/1, cota initiala 1/1	A1
	1) **CREŢU IOAN** 2) **CREŢU MARIA**	

C. Partea III. SARCINI .

Inscrieri privind dezmembramintele dreptului de proprietate, drepturi reale de garanţie şi sarcini	Referinţe
NU SUNT	

Anexa Nr. 1 La Partea I

Teren

Nr cadastral	Suprafaţa (mp)*	Observaţii / Referinţe
	1.694	

* Suprafaţa este determinată in planul de proiecţie Stereo 70.

DETALII LINIARE IMOBIL

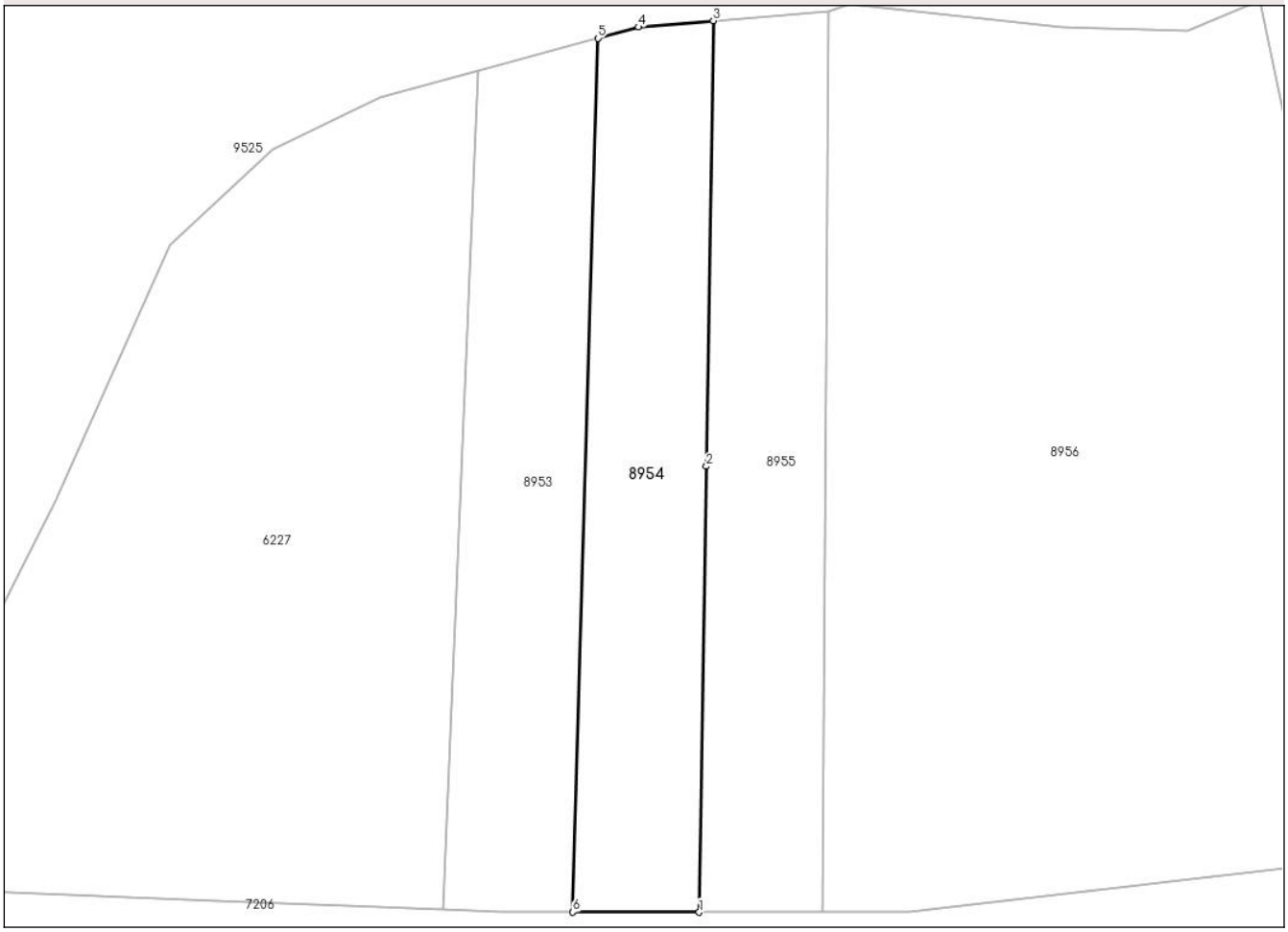

Date referitoare la teren

Crt	Categorie folosință	Intra vilan	Suprafaţa (mp)	Tarla	Parcelă	Nr. topo	Observaţii / Referinţe
1	pasune	NU	1.694	-	-	-	

Lungime Segmente
1) Valorile lungimilor segmentelor sunt obţinute din proiecţie în plan.

Punct început	X / Y	Punct sfârşit	X / Y	Lungime segment (** (m)
1	568.509,316 582.175,88	2	568.510,214 582.231,985	56.112
2	568.510,214 582.231,985	3	568.511,094 582.288,076	56.098
3	568.511,094 582.288,076	4	568.501,681 582.287,276	9.447
4	568.501,681 582.287,276	5	568.496,548 582.285,873	5.321
5	568.496,548 582.285,873	6	568.493,402 582.175,882	110.036

Document care conține date cu caracter personal, protejat de prevederile Regulamentului (UE) nr. 679/2016 și Legii 190/2018

Punct început	X / Y	Punct sfârşit	X / Y	Lungime segment (** (m)
6	568.493,402 582.175,882	1	568.509,316 582.175,88	15.914

** Lungimile segmentelor sunt determinate în planul de proiecţie Stereo 70 şi sunt rotunjite la 1 milimetru.
*** Distanţa dintre puncte este formată din segmente cumulate ce sunt mai mici decât valoarea 1 milimetru.

Document care conține date cu caracter personal, protejat de prevederile Regulamentului (UE) nr. 679/2016 și Legii 190/2018

DATE DESPRE IMOBILUL NR. 8955

Oficiul de Cadastru şi Publicitate Imobiliară NEAMT
Biroul de Cadastru şi Publicitate Imobiliară Bicaz

A. Partea I. Descrierea imobilului

TEREN Extravilan

Adresa: Jud. Neamt, pct. 'Gusa'

Nr. Crt	Nr cadastral Nr. topografic	Suprafaţa* (mp)	Observaţii / Referinţe
A1		Din acte: 1.695 Masurata: 1.694	Sector cadastral:132 Teren neimprejmuit;

B. Partea II. Proprietari şi acte

Inscrieri privitoare la dreptul de proprietate şi alte drepturi reale		Referinţe
8955 / 02/09/2024		
Act Administrativ nr. 5585, din 02/09/2024 emis de Primaria com Damuc;		
B1	Inscrierea posesiei, drept de PROPRIETATE, dobandit prin Lege, cota actuala 1/1, cota initiala 1/1	A1
	1) **BUCUR SIMION** 2) **BUCUR LIVIA**	

C. Partea III. SARCINI .

Inscrieri privind dezmembramintele dreptului de proprietate, drepturi reale de garanţie şi sarcini	Referinţe
NU SUNT	

Document care conține date cu caracter personal, protejat de prevederile Regulamentului (UE) nr. 679/2016 și Legii 190/2018

Anexa Nr. 1 La Partea I

Teren

Nr cadastral	Suprafaţa (mp)*	Observaţii / Referinţe
	Din acte: 1.695 Masurata: 1.694	

* Suprafaţa este determinată in planul de proiecţie Stereo 70.

DETALII LINIARE IMOBIL

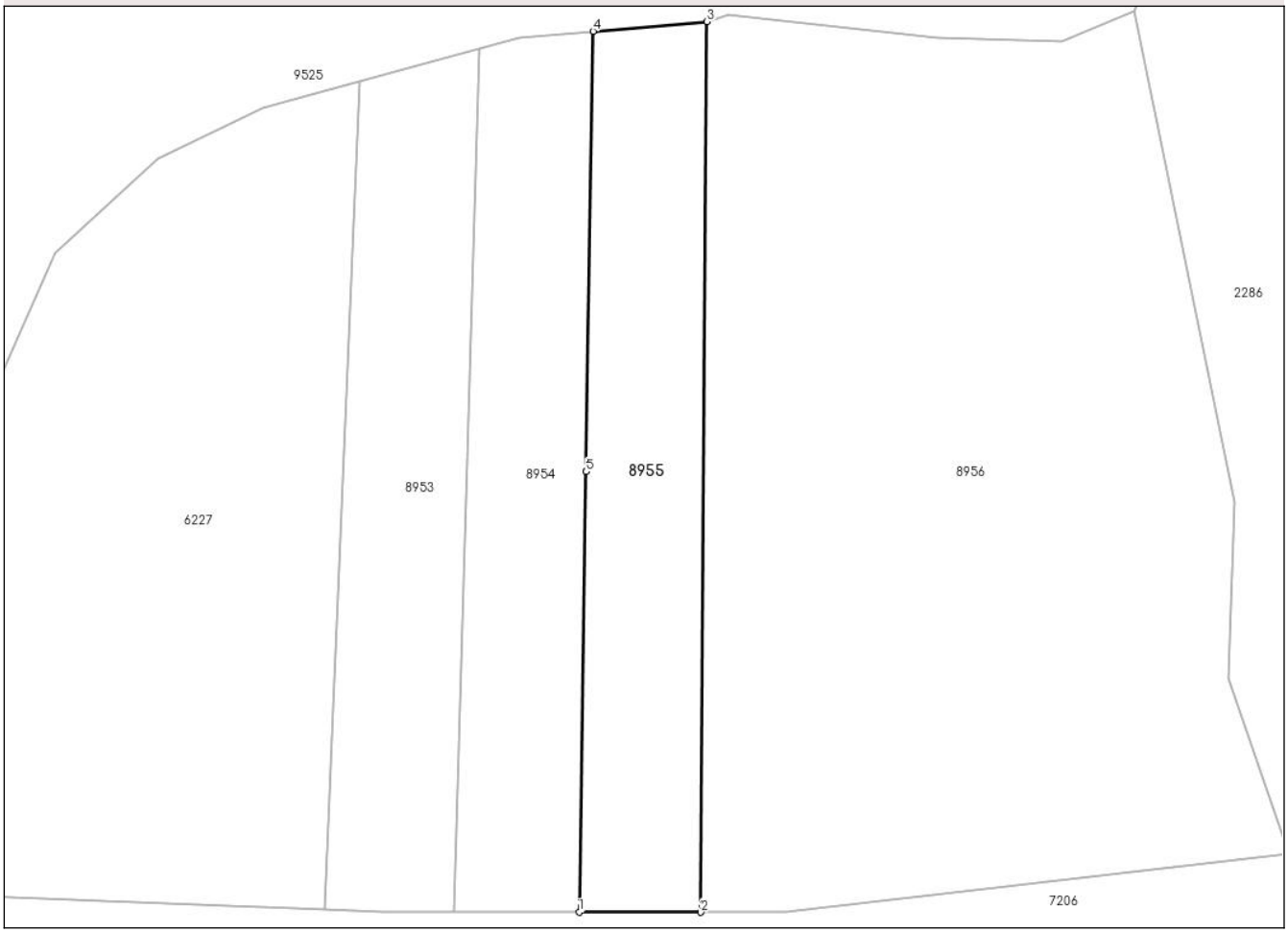

Date referitoare la teren

Crt	Categorie folosinţă	Intra vilan	Suprafaţa (mp)	Tarla	Parcelă	Nr. topo	Observaţii / Referinţe
1	pasune	NU	1.694	-	-	-	

Lungime Segmente
1) Valorile lungimilor segmentelor sunt obţinute din proiecţie în plan.

Punct început	X / Y	Punct sfârşit	X / Y	Lungime segment (** (m)
1	568.509,316 582.175,88	2	568.524,837 582.175,878	15.521
2	568.524,837 582.175,878	3	568.525,628 582.289,312	113.437
3	568.525,628 582.289,312	4	568.511,094 582.288,076	14.586
4	568.511,094 582.288,076	5	568.510,214 582.231,985	56.098
5	568.510,214 582.231,985	1	568.509,316 582.175,88	56.112

Document care conține date cu caracter personal, protejat de prevederile Regulamentului (UE) nr. 679/2016 și Legii 190/2018

** Lungimile segmentelor sunt determinate în planul de proiecţie Stereo 70 şi sunt rotunjite la 1 milimetru.
*** Distanţa dintre puncte este formată din segmente cumulate ce sunt mai mici decât valoarea 1 milimetru.

DATE DESPRE IMOBILUL NR. 8956

Oficiul de Cadastru şi Publicitate Imobiliară NEAMT
Biroul de Cadastru şi Publicitate Imobiliară Bicaz

A. Partea I. Descrierea imobilului

TEREN Extravilan

Adresa: Jud. Neamt, pct. 'Damuc'

Nr. Crt	Nr cadastral Nr. topografic	Suprafaţa* (mp)	Observaţii / Referinţe
A1		7.102	Sector cadastral:132 Teren neimprejmuit;

B. Partea II. Proprietari şi acte

Inscrieri privitoare la dreptul de proprietate şi alte drepturi reale		Referinţe
8956 / 02/09/2024		
Act Administrativ nr. 6226, din 23/10/2024 emis de Primaria com Damuc;		
B1	Inscrierea posesiei, drept de PROPRIETATE, dobandit prin Lege, cota actuala 1/1, cota initiala 1/1	A1
	1) **NEIDENTIFICAT NEIDENTIFICAT**, CIF:0000000000000	
Act Normativ nr. 7, din 13/03/1996 emis de Parlamentul României ((art.13));		
B2	Se noteaza mentiunea de proprietar neidentificat	A1

C. Partea III. SARCINI .

Inscrieri privind dezmembramintele dreptului de proprietate, drepturi reale de garanţie şi sarcini	Referinţe
NU SUNT	

Document care conține date cu caracter personal, protejat de prevederile Regulamentului (UE) nr. 679/2016 și Legii 190/2018

Anexa Nr. 1 La Partea I

Teren

Nr cadastral	Suprafaţa (mp)*	Observaţii / Referinţe
	7.102	

* Suprafaţa este determinată in planul de proiecţie Stereo 70.

DETALII LINIARE IMOBIL

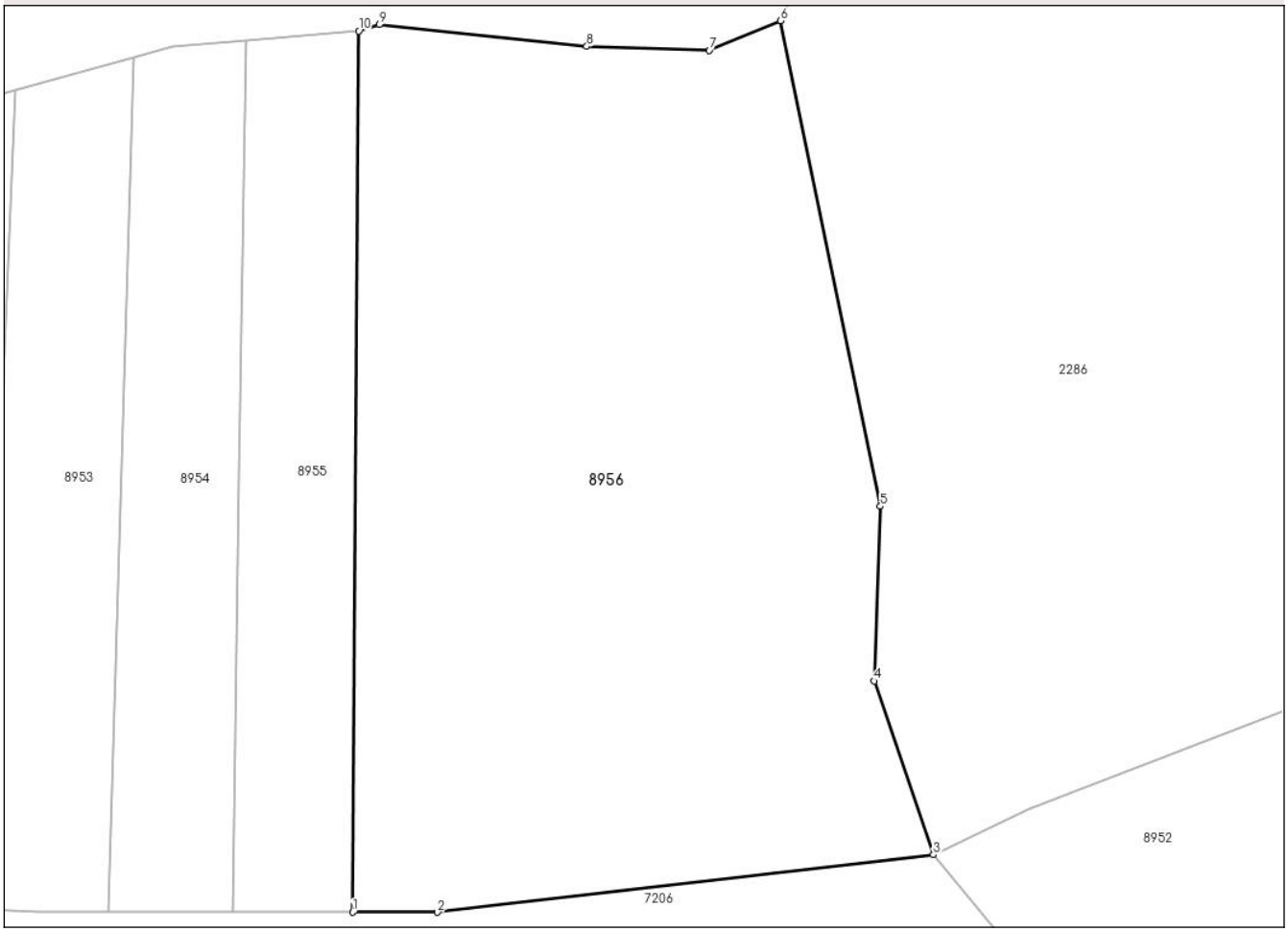

Date referitoare la teren

Crt	Categorie folosință	Intra vilan	Suprafaţa (mp)	Tarla	Parcelă	Nr. topo	Observaţii / Referinţe
1	pasune	NU	7.102	-	-	-	

Lungime Segmente
1) Valorile lungimilor segmentelor sunt obţinute din proiecţie în plan.

Punct început	X / Y	Punct sfârşit	X / Y	Lungime segment (** (m)
1	568.524,837 582.175,878	2	568.535,759 582.175,877	10.922
2	568.535,759 582.175,877	3	568.599,676 582.183,268	64.343
3	568.599,676 582.183,268	4	568.592,057 582.205,641	23.635
4	568.592,057 582.205,641	5	568.592,851 582.228,118	22.491
5	568.592,851 582.228,118	6	568.579,966 582.290,634	63.83

Document care conține date cu caracter personal, protejat de prevederile Regulamentului (UE) nr. 679/2016 și Legii 190/2018

Punct început	X / Y	Punct sfârşit	X / Y	Lungime segment (** (m)
6	568.579,966 582.290,634	7	568.570,795 582.286,815	9.934
7	568.570,795 582.286,815	8	568.555,001 582.287,324	15.802
8	568.555,001 582.287,324	9	568.528,252 582.290,125	26.895
9	568.528,252 582.290,125	10	568.525,628 582.289,312	2.747
10	568.525,628 582.289,312	1	568.524,837 582.175,878	113.437

** Lungimile segmentelor sunt determinate în planul de proiecţie Stereo 70 şi sunt rotunjite la 1 milimetru.
*** Distanţa dintre puncte este formată din segmente cumulate ce sunt mai mici decât valoarea 1 milimetru.

Document care conține date cu caracter personal, protejat de prevederile Regulamentului (UE) nr. 679/2016 și Legii 190/2018

DATE DESPRE IMOBILUL NR. 8957

Oficiul de Cadastru şi Publicitate Imobiliară NEAMT
Biroul de Cadastru şi Publicitate Imobiliară Bicaz

A. Partea I. Descrierea imobilului

TEREN Extravilan

Adresa: Jud. Neamt, UP VI, ua 264

Nr. Crt	Nr cadastral Nr. topografic	Suprafaţa* (mp)	Observaţii / Referinţe
A1	51307	75.100	Sector cadastral:132 Teren neimprejmuit;

B. Partea II. Proprietari şi acte

Inscrieri privitoare la dreptul de proprietate şi alte drepturi reale		Referinţe
24793 / 07/11/2022		
Act Notarial nr. Contract de donatie imobiliara aut. nr. 1709, din 04/11/2022 emis de NP Sarbu Victor;		
B2	Intabulare, drept de PROPRIETATE, cu titlu de drept de donatie, ca bun propriu,, dobandit prin Conventie, cota actuala 1/2, cota initiala 1/2	A1
	1) **LUCHIAN BIANCA-MARINELA**	
B3	Intabulare, drept de PROPRIETATE, cu titlu de drept de donatie, ca bun propriu,, dobandit prin Conventie, cota actuala 1/2, cota initiala 1/2	A1
	1) **SCHAIDER ANDREEA**	

C. Partea III. SARCINI .

Inscrieri privind dezmembramintele dreptului de proprietate, drepturi reale de garanţie şi sarcini	Referinţe
NU SUNT	

Document care conține date cu caracter personal, protejat de prevederile Regulamentului (UE) nr. 679/2016 și Legii 190/2018

Anexa Nr. 1 La Partea I

Teren

Nr cadastral	Suprafaţa (mp)*	Observaţii / Referinţe
51307	75.100	

* Suprafaţa este determinată in planul de proiecţie Stereo 70.

DETALII LINIARE IMOBIL

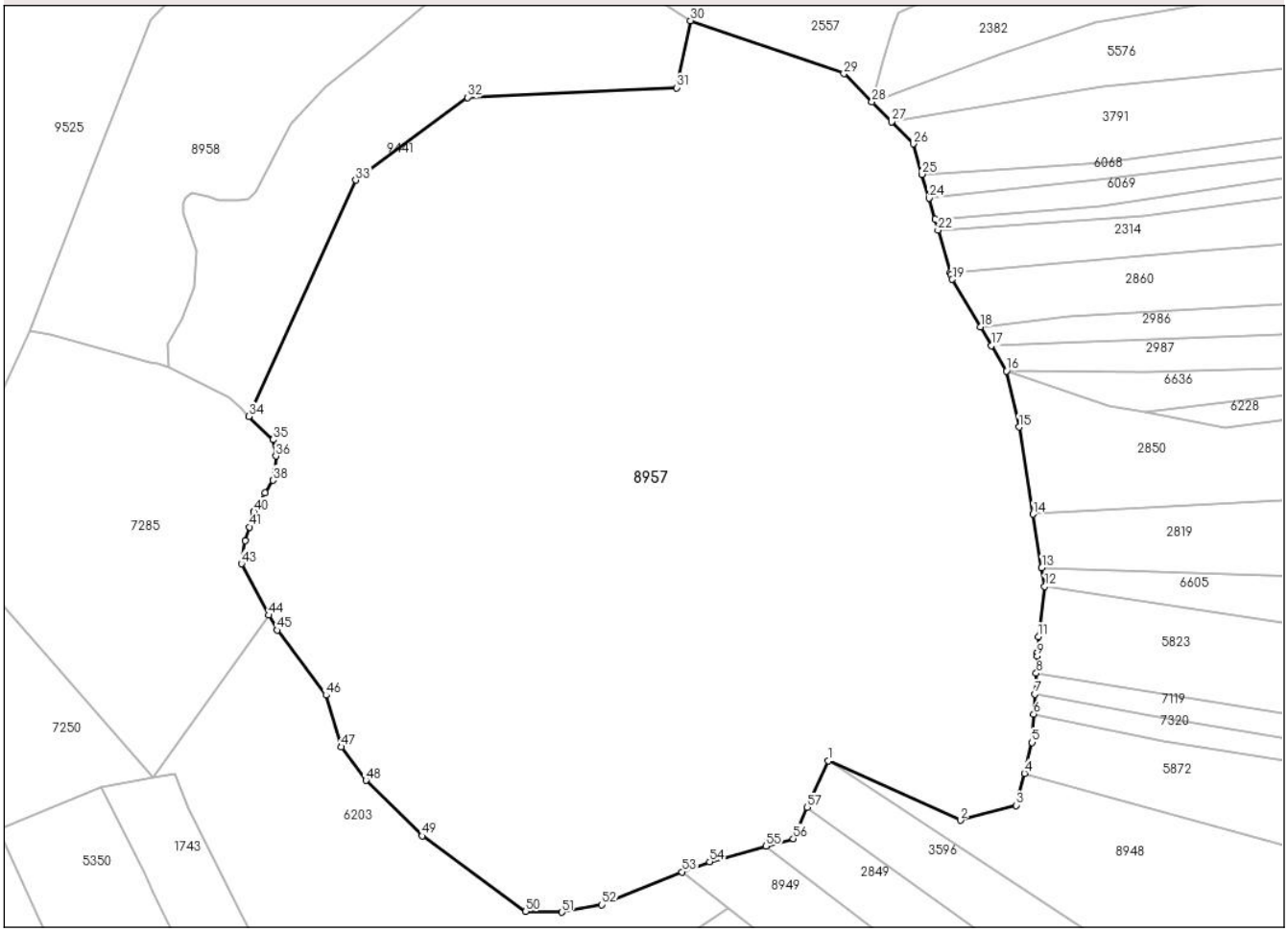

Date referitoare la teren

Crt	Categorie folosință	Intra vilan	Suprafaţa (mp)	Tarla	Parcelă	Nr. topo	Observaţii / Referinţe
1	padure	NU	75.100	UP VI	ua 264	-	

Lungime Segmente

1) Valorile lungimilor segmentelor sunt obţinute din proiecţie în plan.

Punct început	X / Y	Punct sfârşit	X / Y	Lungime segment
1	569.042,972 582.263,796	2	569.093,134 582.241,231	55.004
4	569.117,479 582.259,086	5	569.120,399 582.270,757	12.031
7	569.121,507 582.289,072	8	569.121,985 582.296,975	7.917
10	569.122,463 582.304,878	11	569.122,825 582.310,953	6.086
13	569.124,069 582.337,063	14	569.120,784 582.357,345	20.546
16	569.110,713 582.411,7	17	569.104,99 582.421,348	11.218

Punct început	X / Y	Punct sfârşit	X / Y	Lungime segment
2	569.093,134 582.241,231	3	569.114,431 582.246,905	22.04
5	569.120,399 582.270,757	6	569.121,05 582.281,51	10.773
8	569.121,985 582.296,975	9	569.122,384 582.303,566	6.603
11	569.122,825 582.310,953	12	569.125,225 582.329,926	19.124
14	569.120,784 582.357,345	15	569.115,429 582.390,405	33.491
17	569.104,99 582.421,348	18	569.100,783 582.428,444	8.249

Punct început	X / Y	Punct sfârşit	X / Y	Lungime segment
3	569.114,431 582.246,905	4	569.117,479 582.259,086	12.557
6	569.121,05 582.281,51	7	569.121,507 582.289,072	7.576
9	569.122,384 582.303,566	10	569.122,463 582.304,878	1.314
12	569.125,225 582.329,926	13	569.124,069 582.337,063	7.23
15	569.115,429 582.390,405	16	569.110,713 582.411,7	21.811
18	569.100,783 582.428,444	19	569.090,095 582.446,46	20.948

Document care conține date cu caracter personal, protejat de prevederile Regulamentului (UE) nr. 679/2016 și Legii 190/2018

Punct început	X / Y	Punct sfârşit	X / Y	Lungime segment
19	569.090,095 582.446,46	20	569.089,625 582.448,077	1.684
22	569.084,716 582.465,108	23	569.083,546 582.469,164	4.221
25	569.078,61 582.486,285	26	569.075,277 582.497,847	12.033
28	569.059,567 582.513,729	29	569.048,969 582.524,444	15.071
31	568.985,458 582.519,12	32	568.905,953 582.515,473	79.589
34	568.822,964 582.394,494	35	568.832,233 582.385,617	12.834
37	568.832,832 582.374,04	38	568.832,033 582.370,248	3.875
40	568.824,844 582.358,272	41	568.823,247 582.352,484	6.004
43	568.820,113 582.338,519	44	568.830,611 582.319,034	22.133
46	568.852,221 582.288,723	47	568.858,033 582.269,081	20.484
49	568.888,756 582.235,33	50	568.928,082 582.206,648	48.674
52	568.957,026 582.209,202	53	568.987,41 582.221,679	32.846
55	569.019,345 582.231,413	56	569.029,677 582.234,279	10.722

Punct început	X / Y	Punct sfârşit	X / Y	Lungime segment
20	569.089,625 582.448,077	21	569.089,326 582.449,126	1.091
23	569.083,546 582.469,164	24	569.081,214 582.477,251	8.417
26	569.075,277 582.497,847	27	569.067,043 582.506,172	11.709
29	569.048,969 582.524,444	30	568.990,723 582.544,558	61.621
32	568.905,953 582.515,473	33	568.863,547 582.484,065	52.771
35	568.832,233 582.385,617	36	568.833,232 582.379,429	6.268
38	568.832,033 582.370,248	39	568.829,038 582.365,458	5.649
41	568.823,247 582.352,484	42	568.821,649 582.347,295	5.429
44	568.830,611 582.319,034	45	568.833,676 582.313,344	6.463
47	568.858,033 582.269,081	48	568.867,444 582.256,356	15.827
50	568.928,082 582.206,648	51	568.941,865 582.206,372	13.786
53	568.987,41 582.221,679	54	568.997,961 582.225,481	11.215
56	569.029,677 582.234,279	57	569.035,024 582.246,151	13.021

Punct început	X / Y	Punct sfârşit	X / Y	Lungime segment
21	569.089,326 582.449,126	22	569.084,716 582.465,108	16.634
24	569.081,214 582.477,251	25	569.078,61 582.486,285	9.402
27	569.067,043 582.506,172	28	569.059,567 582.513,729	10.63
30	568.990,723 582.544,558	31	568.985,458 582.519,12	25.977
33	568.863,547 582.484,065	34	568.822,964 582.394,494	98.336
36	568.833,232 582.379,429	37	568.832,832 582.374,04	5.404
39	568.829,038 582.365,458	40	568.824,844 582.358,272	8.32
42	568.821,649 582.347,295	43	568.820,113 582.338,519	8.909
45	568.833,676 582.313,344	46	568.852,221 582.288,723	30.824
48	568.867,444 582.256,356	49	568.888,756 582.235,33	29.938
51	568.941,865 582.206,372	52	568.957,026 582.209,202	15.423
54	568.997,961 582.225,481	55	569.019,345 582.231,413	22.192
57	569.035,024 582.246,151	1	569.042,972 582.263,796	19.352

**** Lungimile segmentelor sunt determinate în planul de proiecţie Stereo 70 şi sunt rotunjite la 1 milimetru.**
***** Distanţa dintre puncte este formată din segmente cumulate ce sunt mai mici decât valoarea 1 milimetru.**

Document care conține date cu caracter personal, protejat de prevederile Regulamentului (UE) nr. 679/2016 și Legii 190/2018

DATE DESPRE IMOBILUL NR. 8958

Oficiul de Cadastru şi Publicitate Imobiliară NEAMT
Biroul de Cadastru şi Publicitate Imobiliară Bicaz

A. Partea I. Descrierea imobilului

TEREN Extravilan

Adresa: Jud. Neamt, pct. 'Damuc'

Nr. Crt	Nr cadastral Nr. topografic	Suprafaţa* (mp)	Observaţii / Referinţe
A1		14.512	Sector cadastral:132 Teren neimprejmuit;

B. Partea II. Proprietari şi acte

Inscrieri privitoare la dreptul de proprietate şi alte drepturi reale		Referinţe
8958 / 02/09/2024		
Act Administrativ nr. 6226, din 23/10/2024 emis de Primaria com Damuc;		
B1	Inscrierea posesiei, drept de PROPRIETATE, dobandit prin Lege, cota actuala 1/1, cota initiala 1/1	A1
	1) **NEIDENTIFICAT NEIDENTIFICAT**, CIF:0000000000000	
Act Normativ nr. 7, din 13/03/1996 emis de Parlamentul României ((art.13));		
B2	Se noteaza mentiunea de proprietar neidentificat	A1

C. Partea III. SARCINI .

Inscrieri privind dezmembramintele dreptului de proprietate, drepturi reale de garanţie şi sarcini	Referinţe
NU SUNT	

Document care conține date cu caracter personal, protejat de prevederile Regulamentului (UE) nr. 679/2016 și Legii 190/2018

Anexa Nr. 1 La Partea I

Teren

Nr cadastral	Suprafaţa (mp)*	Observaţii / Referinţe
	14.512	

* Suprafaţa este determinată in planul de proiecţie Stereo 70.

DETALII LINIARE IMOBIL

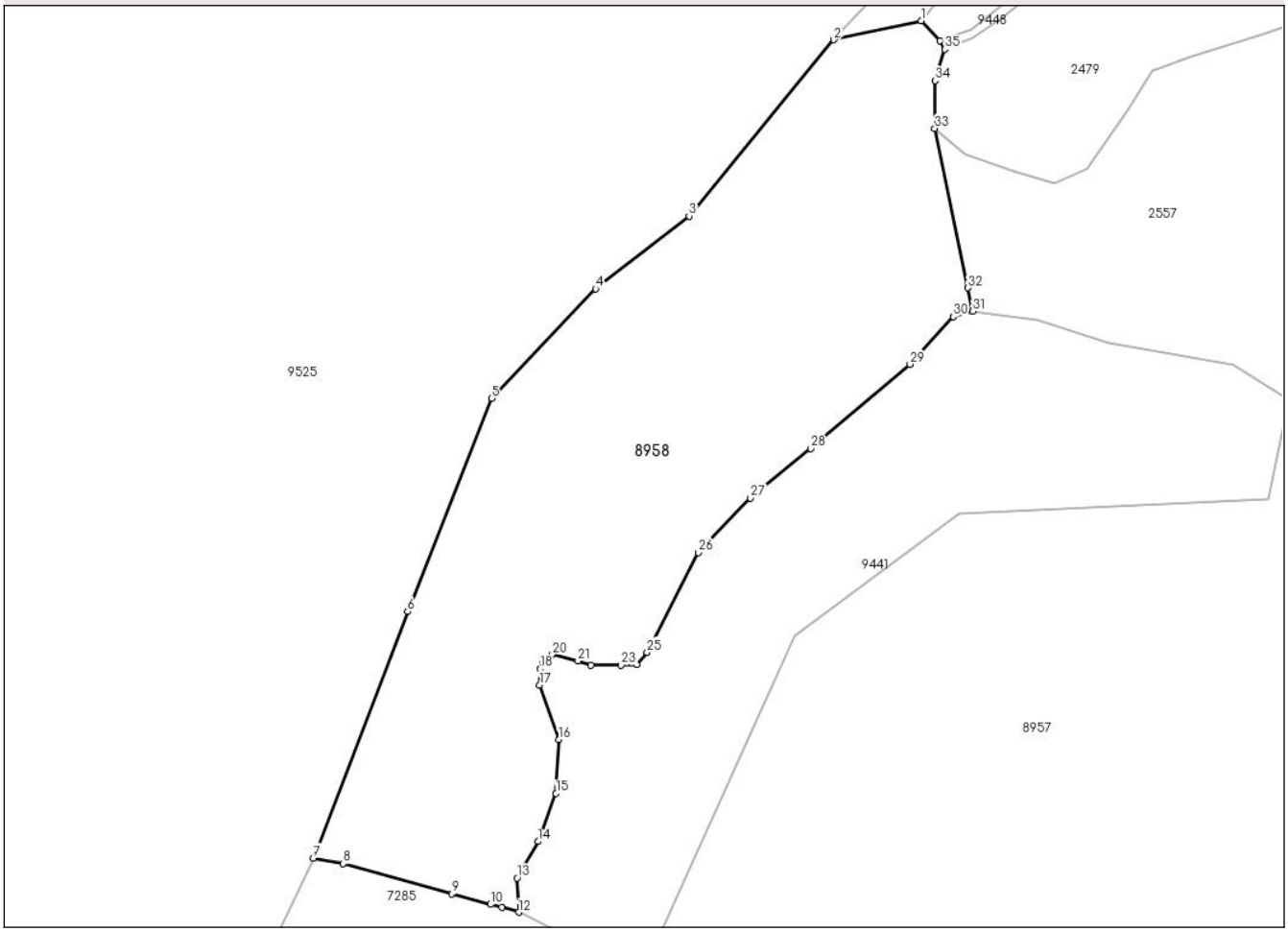

Date referitoare la teren

Crt	Categorie folosință	Intra vilan	Suprafaţa (mp)	Tarla	Parcelă	Nr. topo	Observaţii / Referinţe
1	pasune	NU	10.117	-	-	-	Pasune impadurita
2	drum	NU	827	-	-	-	
3	pasune	NU	3.568	-	-	-	

Lungime Segmente

1) Valorile lungimilor segmentelor sunt obţinute din proiecţie în plan.

Punct început	X / Y	Punct sfârşit	X / Y	Lungime segment (** (m)
1	568.896,127 582.642,061	2	568.873,697 582.637,16	22.959
3	568.836,485 582.591,91	4	568.812,487 582.573,162	30.453
5	568.785,677 582.545,039	6	568.764,116 582.490,293	58.839
7	568.739,871 582.426,99	8	568.747,567 582.425,529	7.833

Punct început	X / Y	Punct sfârşit	X / Y	Lungime segment (** (m)
2	568.873,697 582.637,16	3	568.836,485 582.591,91	58.586
4	568.812,487 582.573,162	5	568.785,677 582.545,039	38.855
6	568.764,116 582.490,293	7	568.739,871 582.426,99	67.787
8	568.747,567 582.425,529	9	568.775,502 582.417,819	28.979

Document care conține date cu caracter personal, protejat de prevederile Regulamentului (UE) nr. 679/2016 și Legii 190/2018

Punct început	X / Y	Punct sfârşit	X / Y	Lungime segment (** (m)
9	568.775,502 582.417,819	10	568.785,412 582.415,084	10.28
11	568.788,317 582.414,283	12	568.792,671 582.413,081	4.517
13	568.792,272 582.421,863	14	568.797,663 582.431,244	10.82
15	568.802,256 582.443,619	16	568.803,055 582.457,391	13.795
17	568.798,048 582.471,443	18	568.798,191 582.475,578	4.137
19	568.798,761 582.477,574	20	568.801,329 582.479,285	3.086
21	568.807,907 582.477,631	22	568.811,247 582.476,519	3.52
23	568.819,04 582.476,519	24	568.823,048 582.476,741	4.014
25	568.825,719 582.479,857	26	568.838,856 582.505,449	28.767
27	568.852,215 582.519,469	28	568.867,801 582.532,153	20.095
29	568.893,306 582.553,808	30	568.904,433 582.566,042	16.537
31	568.909,44 582.567,432	32	568.908,186 582.573,435	6.133
33	568.899,625 582.614,422	34	568.899,8 582.626,667	12.246
35	568.902,249 582.634,714	36	568.900,981 582.636,901	2.528

Punct început	X / Y	Punct sfârşit	X / Y	Lungime segment (** (m)
10	568.785,412 582.415,084	11	568.788,317 582.414,283	3.013
12	568.792,671 582.413,081	13	568.792,272 582.421,863	8.791
14	568.797,663 582.431,244	15	568.802,256 582.443,619	13.2
16	568.803,055 582.457,391	17	568.798,048 582.471,443	14.917
18	568.798,191 582.475,578	19	568.798,761 582.477,574	2.076
20	568.801,329 582.479,285	21	568.807,907 582.477,631	6.783
22	568.811,247 582.476,519	23	568.819,04 582.476,519	7.793
24	568.823,048 582.476,741	25	568.825,719 582.479,857	4.104
26	568.838,856 582.505,449	27	568.852,215 582.519,469	19.366
28	568.867,801 582.532,153	29	568.893,306 582.553,808	33.458
30	568.904,433 582.566,042	31	568.909,44 582.567,432	5.196
32	568.908,186 582.573,435	33	568.899,625 582.614,422	41.872
34	568.899,8 582.626,667	35	568.902,249 582.634,714	8.411
36	568.900,981 582.636,901	1	568.896,127 582.642,061	7.084

**** Lungimile segmentelor sunt determinate în planul de proiecţie Stereo 70 şi sunt rotunjite la 1 milimetru.**
***** Distanţa dintre puncte este formată din segmente cumulate ce sunt mai mici decât valoarea 1 milimetru.**

Document care conține date cu caracter personal, protejat de prevederile Regulamentului (UE) nr. 679/2016 și Legii 190/2018

DATE DESPRE IMOBILUL NR. 9441

Oficiul de Cadastru şi Publicitate Imobiliară NEAMT
Biroul de Cadastru şi Publicitate Imobiliară Bicaz

A. Partea I. Descrierea imobilului

TEREN Extravilan

Adresa: Jud. Neamt, pct. 'Up Vi, Ua 264%'

Nr. Crt	Nr cadastral Nr. topografic	Suprafaţa* (mp)	Observaţii / Referinţe
A1		10.000	Sector cadastral:132 Teren neimprejmuit;

B. Partea II. Proprietari şi acte

Inscrieri privitoare la dreptul de proprietate şi alte drepturi reale		Referinţe
9441 / 02/09/2024		
Act Administrativ nr. 23/64, din 11/03/1992 emis de CJSDPAT Neamt;		
B1	Intabulare, drept de PROPRIETATE, dobandit prin Lege, cota actuala 1/1, cota initiala 1/1	A1
	1) **VOAIDES GV SABIN** 2) **VOAIDES T ION** 3) **MICLOŞ I SIMION**	

C. Partea III. SARCINI .

Inscrieri privind dezmembramintele dreptului de proprietate, drepturi reale de garanţie şi sarcini	Referinţe
NU SUNT	

Document care conține date cu caracter personal, protejat de prevederile Regulamentului (UE) nr. 679/2016 și Legii 190/2018

Anexa Nr. 1 La Partea I

Teren

Nr cadastral	Suprafaţa (mp)*	Observaţii / Referinţe
	10.000	

* Suprafaţa este determinată in planul de proiecţie Stereo 70.

DETALII LINIARE IMOBIL

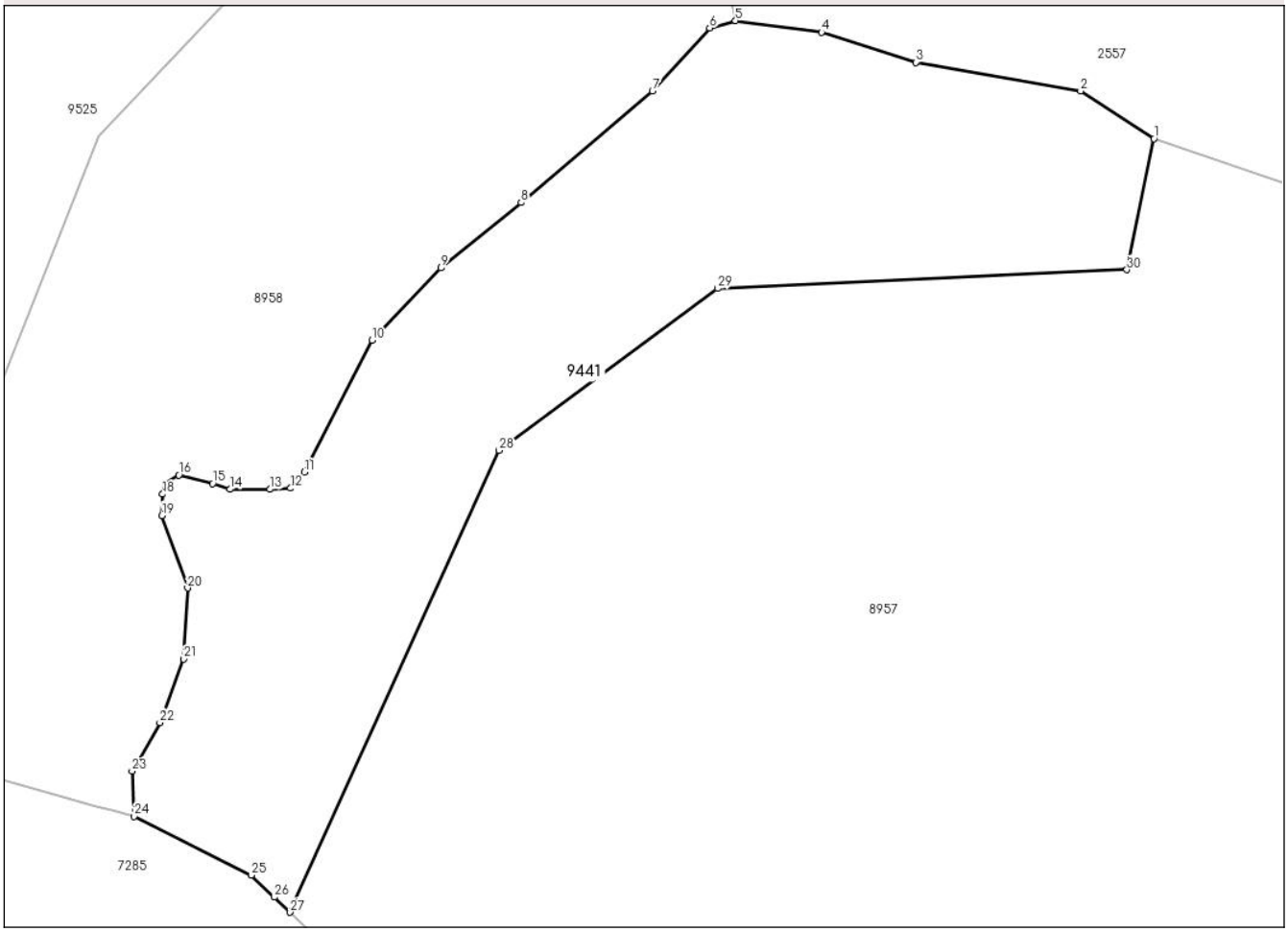

Date referitoare la teren

Crt	Categorie folosință	Intra vilan	Suprafaţa (mp)	Tarla	Parcelă	Nr. topo	Observaţii / Referinţe
1	padure	NU	10.000	UP VI	ua 264%	-	In TP - UP IV, ua 64

Lungime Segmente

1) Valorile lungimilor segmentelor sunt obţinute din proiecţie în plan.

Punct început	X / Y	Punct sfârşit	X / Y	Lungime segment (** (m)
1	568.990,723 582.544,558	2	568.976,481 582.553,808	16.982
3	568.944,49 582.559,369	4	568.926,131 582.565,208	19.265
5	568.909,44 582.567,432	6	568.904,433 582.566,042	5.196
7	568.893,306 582.553,808	8	568.867,801 582.532,153	33.458
9	568.852,215 582.519,469	10	568.838,856 582.505,449	19.366

Punct început	X / Y	Punct sfârşit	X / Y	Lungime segment (** (m)
2	568.976,481 582.553,808	3	568.944,49 582.559,369	32.471
4	568.926,131 582.565,208	5	568.909,44 582.567,432	16.839
6	568.904,433 582.566,042	7	568.893,306 582.553,808	16.537
8	568.867,801 582.532,153	9	568.852,215 582.519,469	20.095
10	568.838,856 582.505,449	11	568.825,719 582.479,857	28.767

Document care conține date cu caracter personal, protejat de prevederile Regulamentului (UE) nr. 679/2016 și Legii 190/2018

Punct început	X / Y	Punct sfârşit	X / Y	Lungime segment (** (m)
11	568.825,719 582.479,857	12	568.823,048 582.476,741	4.104
13	568.819,04 582.476,519	14	568.811,247 582.476,519	7.793
15	568.807,907 582.477,631	16	568.801,329 582.479,285	6.783
17	568.798,761 582.477,574	18	568.798,191 582.475,578	2.076
19	568.798,048 582.471,443	20	568.803,055 582.457,391	14.917
21	568.802,256 582.443,619	22	568.797,663 582.431,244	13.2
23	568.792,272 582.421,863	24	568.792,671 582.413,081	8.791
25	568.815,436 582.401,704	26	568.819,901 582.397,428	6.182
27	568.822,964 582.394,494	28	568.863,547 582.484,065	98.336
29	568.905,953 582.515,473	30	568.985,458 582.519,12	79.589

Punct început	X / Y	Punct sfârşit	X / Y	Lungime segment (** (m)
12	568.823,048 582.476,741	13	568.819,04 582.476,519	4.014
14	568.811,247 582.476,519	15	568.807,907 582.477,631	3.52
16	568.801,329 582.479,285	17	568.798,761 582.477,574	3.086
18	568.798,191 582.475,578	19	568.798,048 582.471,443	4.137
20	568.803,055 582.457,391	21	568.802,256 582.443,619	13.795
22	568.797,663 582.431,244	23	568.792,272 582.421,863	10.82
24	568.792,671 582.413,081	25	568.815,436 582.401,704	25.45
26	568.819,901 582.397,428	27	568.822,964 582.394,494	4.242
28	568.863,547 582.484,065	29	568.905,953 582.515,473	52.771
30	568.985,458 582.519,12	1	568.990,723 582.544,558	25.977

** Lungimile segmentelor sunt determinate în planul de proiecţie Stereo 70 şi sunt rotunjite la 1 milimetru.
*** Distanţa dintre puncte este formată din segmente cumulate ce sunt mai mici decât valoarea 1 milimetru.

Document care conține date cu caracter personal, protejat de prevederile Regulamentului (UE) nr. 679/2016 și Legii 190/2018

DATE DESPRE IMOBILUL NR. 9445

Oficiul de Cadastru şi Publicitate Imobiliară NEAMT
Biroul de Cadastru şi Publicitate Imobiliară Bicaz

A. Partea I. Descrierea imobilului

TEREN Extravilan

Adresa: Jud. Neamt, pct. 'Gusa'

Nr. Crt	Nr cadastral Nr. topografic	Suprafaţa* (mp)	Observaţii / Referinţe
A1		Din acte: 200.836 Masurata: 80.973	Sector cadastral:132 Teren neimprejmuit; Diferenta in ID 9460 -S 137

B. Partea II. Proprietari şi acte

Inscrieri privitoare la dreptul de proprietate şi alte drepturi reale		Referinţe
9445 / 07/10/2024		
Act Administrativ nr. 17, din 01/04/2020 emis de Consiliul Local al comunei Damuc (Ordinul nr. 88 din 21.02.2019, emis de Institutia Prefectului - Judetul Neamt ; Adeverinta nr. 5920 din 03.10.2024, eliberata de Primaria com. Damuc.);		
B1	Intabulare, drept de PROPRIETATE, dobandit prin Lege, cota actuala 1/1, cota initiala 1/1	A1
	1) **COMUNA DĂMUC**, CIF:2614422, Domeniul privat	

C. Partea III. SARCINI .

Inscrieri privind dezmembramintele dreptului de proprietate, drepturi reale de garanţie şi sarcini	Referinţe
NU SUNT	

Anexa Nr. 1 La Partea I

Teren

Nr cadastral	Suprafaţa (mp)*	Observaţii / Referinţe
	Din acte: 200.836 Masurata: 80.973	Diferenta in ID 9460 -S 137

* Suprafaţa este determinată in planul de proiecţie Stereo 70.

DETALII LINIARE IMOBIL

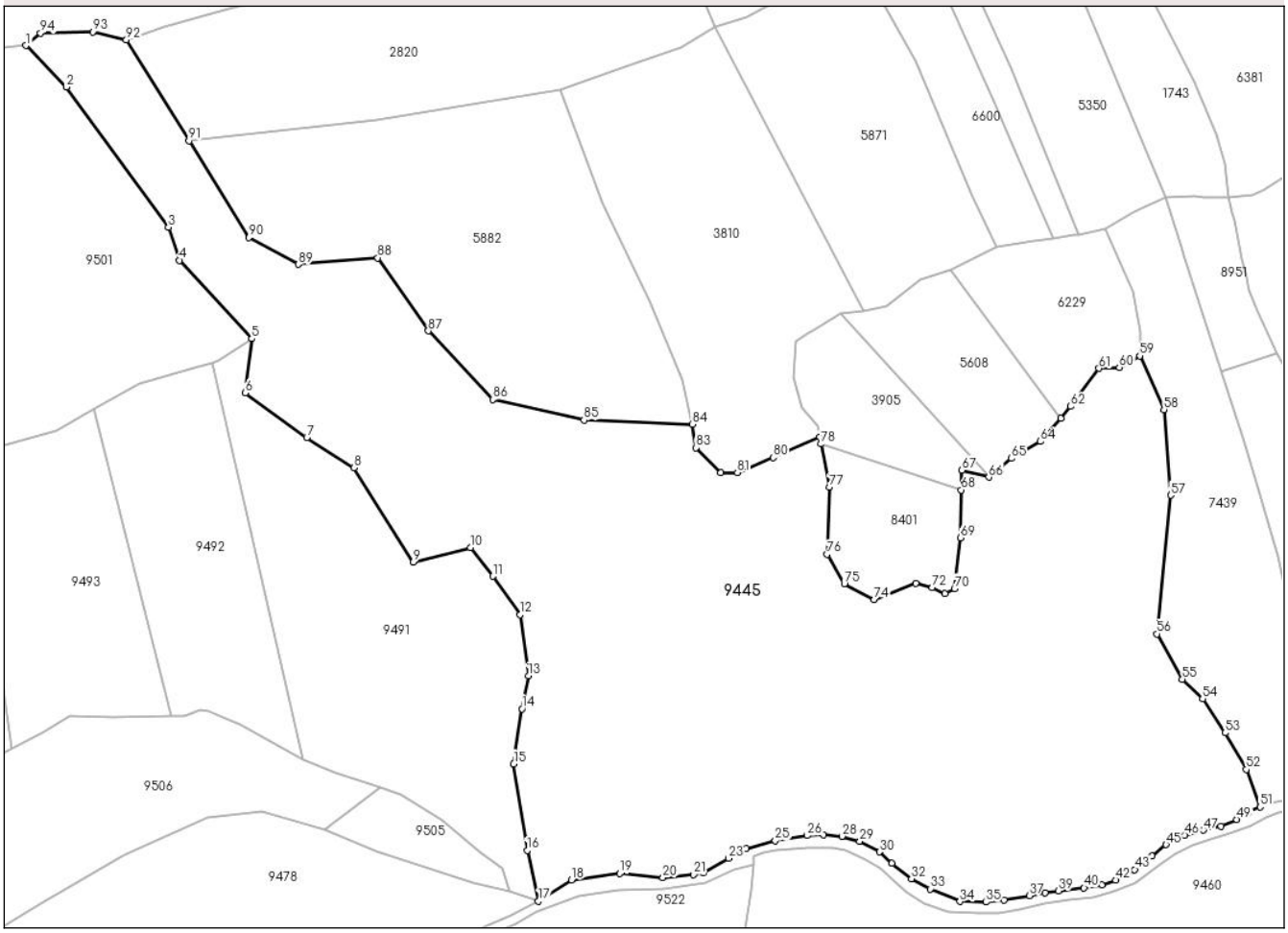

Date referitoare la teren

Crt	Categorie folosinţă	Intra vilan	Suprafaţa (mp)	Tarla	Parcelă	Nr. topo	Observaţii / Referinţe
1	pasune	NU	80.973	-	-	-	Pasune impadurita

Lungime Segmente

1) Valorile lungimilor segmentelor sunt obţinute din proiecţie în plan.

Punct început	X / Y	Punct sfârşit	X / Y	Lungime segment
1	568.356,938 582.019,94	2	568.376,436 582.000,014	27.879
4	568.430,836 581.916,744	5	568.465,527 581.879,142	51.16
7	568.491,935 581.831,614	8	568.514,558 581.817,05	26.906
10	568.570,612 581.778,664	11	568.581,403 581.764,969	17.436

Punct început	X / Y	Punct sfârşit	X / Y	Lungime segment
2	568.376,436 582.000,014	3	568.425,451 581.932,656	83.304
5	568.465,527 581.879,142	6	568.462,435 581.853,08	26.245
8	568.514,558 581.817,05	9	568.543,201 581.771,849	53.512
11	568.581,403 581.764,969	12	568.594,484 581.746,496	22.635

Punct început	X / Y	Punct sfârşit	X / Y	Lungime segment
3	568.425,451 581.932,656	4	568.430,836 581.916,744	16.799
6	568.462,435 581.853,08	7	568.491,935 581.831,614	36.483
9	568.543,201 581.771,849	10	568.570,612 581.778,664	28.245
12	568.594,484 581.746,496	13	568.598,441 581.717,065	29.696

Document care conține date cu caracter personal, protejat de prevederile Regulamentului (UE) nr. 679/2016 și Legii 190/2018

Punct început	X / Y	Punct sfârşit	X / Y	Lungime segment
13	568.598,441 581.717,065	14	568.595,415 581.701,26	16.092
16	568.597,835 581.633,186	17	568.603,248 581.608,788	24.991
19	568.642,243 581.622,085	20	568.663,118 581.620,058	20.973
22	568.682,346 581.622,43	23	568.694,685 581.629,368	14.156
25	568.717,147 581.637,801	26	568.732,538 581.640,3	15.593
28	568.749,105 581.639,971	29	568.757,764 581.637,517	9.0
31	568.773,164 581.626,984	32	568.782,529 581.619,609	11.92
34	568.805,853 581.608,624	35	568.818,45 581.608,324	12.601
37	568.839,219 581.611,407	38	568.846,673 581.612,894	7.601
40	568.865,531 581.615,189	41	568.874,03 581.616,509	8.601
43	568.889,907 581.623,963	44	568.898,249 581.630,504	10.601
46	568.914,025 581.640,535	47	568.922,904 581.642,941	9.199
49	568.938,831 581.648,093	50	568.944,568 581.651,744	6.8
52	568.943,539 581.672,113	53	568.933,31 581.689,682	20.33
55	568.912,736 581.715,497	56	568.900,505 581.737,249	24.955
58	568.903,889 581.845,058	59	568.892,279 581.870,86	28.294
61	568.872,656 581.864,825	62	568.859,107 581.846,533	22.763
64	568.844,571 581.829,705	65	568.830,66 581.821,591	16.104
67	568.806,629 581.815,867	68	568.806,45 581.806,412	9.457
70	568.803,243 581.759,041	71	568.798,586 581.756,49	5.31
73	568.784,535 581.761,596	74	568.764,626 581.753,672	21.428
76	568.742,079 581.775,454	77	568.743,214 581.807,828	32.394
79	568.738,475 581.831,782	80	568.716,151 581.821,983	24.38
82	568.690,919 581.814,73	83	568.678,966 581.826,72	16.93
85	568.625,208 581.840,001	86	568.581,318 581.849,812	44.973
88	568.526,067 581.917,972	89	568.487,856 581.914,874	38.336
91	568.435,313 581.974,205	92	568.405,214 582.022,737	57.108
94	568.363,959 582.025,986	1	568.356,938 582.019,94	9.265

Punct început	X / Y	Punct sfârşit	X / Y	Lungime segment
14	568.595,415 581.701,26	15	568.591,398 581.674,809	26.754
17	568.603,248 581.608,788	18	568.619,19 581.618,976	18.919
20	568.663,118 581.620,058	21	568.677,907 581.621,542	14.863
23	568.694,685 581.629,368	24	568.703,164 581.634,075	9.698
26	568.732,538 581.640,3	27	568.740,331 581.640,643	7.801
29	568.757,764 581.637,517	30	568.767,108 581.632,513	10.6
32	568.782,529 581.619,609	33	568.791,558 581.614,695	10.28
35	568.818,45 581.608,324	36	568.827,177 581.609,453	8.8
38	568.846,673 581.612,894	39	568.853,207 581.613,821	6.599
41	568.874,03 581.616,509	42	568.880,818 581.618,91	7.2
44	568.898,249 581.630,504	45	568.904,928 581.635,922	8.6
47	568.922,904 581.642,941	48	568.931,278 581.644,9	8.6
50	568.944,568 581.651,744	51	568.950,188 581.654,097	6.093
53	568.933,31 581.689,682	54	568.922,452 581.706,02	19.617
56	568.900,505 581.737,249	57	568.907,235 581.803,874	66.964
59	568.892,279 581.870,86	60	568.882,477 581.865,361	11.239
62	568.859,107 581.846,533	63	568.854,358 581.840,956	7.325
65	568.830,66 581.821,591	66	568.819,736 581.812,534	14.19
68	568.806,45 581.806,412	69	568.806,016 581.783,463	22.953
71	568.798,586 581.756,49	72	568.792,553 581.759,543	6.762
74	568.764,626 581.753,672	75	568.750,284 581.761,338	16.262
77	568.743,214 581.807,828	78	568.739,086 581.828,528	21.108
80	568.716,151 581.821,983	81	568.698,884 581.814,82	18.694
83	568.678,966 581.826,72	84	568.677,135 581.837,931	11.36
86	568.581,318 581.849,812	87	568.550,336 581.882,859	45.299
89	568.487,856 581.914,874	90	568.464,103 581.927,783	27.034
92	568.405,214 582.022,737	93	568.389,067 582.026,615	16.606

Punct început	X / Y	Punct sfârşit	X / Y	Lungime segment
15	568.591,398 581.674,809	16	568.597,835 581.633,186	42.118
18	568.619,19 581.618,976	19	568.642,243 581.622,085	23.262
21	568.677,907 581.621,542	22	568.682,346 581.622,43	4.527
24	568.703,164 581.634,075	25	568.717,147 581.637,801	14.471
27	568.740,331 581.640,643	28	568.749,105 581.639,971	8.8
30	568.767,108 581.632,513	31	568.773,164 581.626,984	8.2
33	568.791,558 581.614,695	34	568.805,853 581.608,624	15.531
36	568.827,177 581.609,453	37	568.839,219 581.611,407	12.2
39	568.853,207 581.613,821	40	568.865,531 581.615,189	12.4
42	568.880,818 581.618,91	43	568.889,907 581.623,963	10.399
45	568.904,928 581.635,922	46	568.914,025 581.640,535	10.2
48	568.931,278 581.644,9	49	568.938,831 581.648,093	8.2
51	568.950,188 581.654,097	52	568.943,539 581.672,113	19.204
54	568.922,452 581.706,02	55	568.912,736 581.715,497	13.573
57	568.907,235 581.803,874	58	568.903,889 581.845,058	41.32
60	568.882,477 581.865,361	61	568.872,656 581.864,825	9.836
63	568.854,358 581.840,956	64	568.844,571 581.829,705	14.912
66	568.819,736 581.812,534	67	568.806,629 581.815,867	13.524
69	568.806,016 581.783,463	70	568.803,243 581.759,041	24.579
72	568.792,553 581.759,543	73	568.784,535 581.761,596	8.277
75	568.750,284 581.761,338	76	568.742,079 581.775,454	16.327
78	568.739,086 581.828,528	79	568.738,475 581.831,782	3.311
81	568.698,884 581.814,82	82	568.690,919 581.814,73	7.966
84	568.677,135 581.837,931	85	568.625,208 581.840,001	51.968
87	568.550,336 581.882,859	88	568.526,067 581.917,972	42.684
90	568.464,103 581.927,783	91	568.435,313 581.974,205	54.625
93	568.389,067 582.026,615	94	568.363,959 582.025,986	25.116

**** Lungimile segmentelor sunt determinate în planul de proiecţie Stereo 70 şi sunt rotunjite la 1 milimetru.**
***** Distanţa dintre puncte este formată din segmente cumulate ce sunt mai mici decât valoarea 1 milimetru.**

Document care conține date cu caracter personal, protejat de prevederile Regulamentului (UE) nr. 679/2016 și Legii 190/2018

DATE DESPRE IMOBILUL NR. 9446

Oficiul de Cadastru şi Publicitate Imobiliară NEAMT
Biroul de Cadastru şi Publicitate Imobiliară Bicaz

A. Partea I. Descrierea imobilului

TEREN Intravilan

Adresa: Loc. Huisurez, Jud. Neamt, pct. 'Damuc'

Nr. Crt	Nr cadastral Nr. topografic	Suprafaţa* (mp)	Observaţii / Referinţe
A1		180	Sector cadastral:132 Teren neimprejmuit;

B. Partea II. Proprietari şi acte

Inscrieri privitoare la dreptul de proprietate şi alte drepturi reale		Referinţe
9446 / 02/09/2024		
Act Administrativ nr. 6226, din 23/10/2024 emis de Primaria com Damuc;		
B1	Inscrierea posesiei, drept de PROPRIETATE, dobandit prin Lege, cota actuala 1/1, cota initiala 1/1	A1
	1) **NEIDENTIFICAT NEIDENTIFICAT**, CIF:0000000000000	
Act Normativ nr. 7, din 13/03/1996 emis de Parlamentul României ((art.13));		
B2	Se noteaza mentiunea de proprietar neidentificat	A1

C. Partea III. SARCINI .

Inscrieri privind dezmembramintele dreptului de proprietate, drepturi reale de garanţie şi sarcini	Referinţe
NU SUNT	

Document care conține date cu caracter personal, protejat de prevederile Regulamentului (UE) nr. 679/2016 și Legii 190/2018

Anexa Nr. 1 La Partea I

Teren

Nr cadastral	Suprafaţa (mp)*	Observaţii / Referinţe
	180	

* Suprafaţa este determinată in planul de proiecţie Stereo 70.

DETALII LINIARE IMOBIL

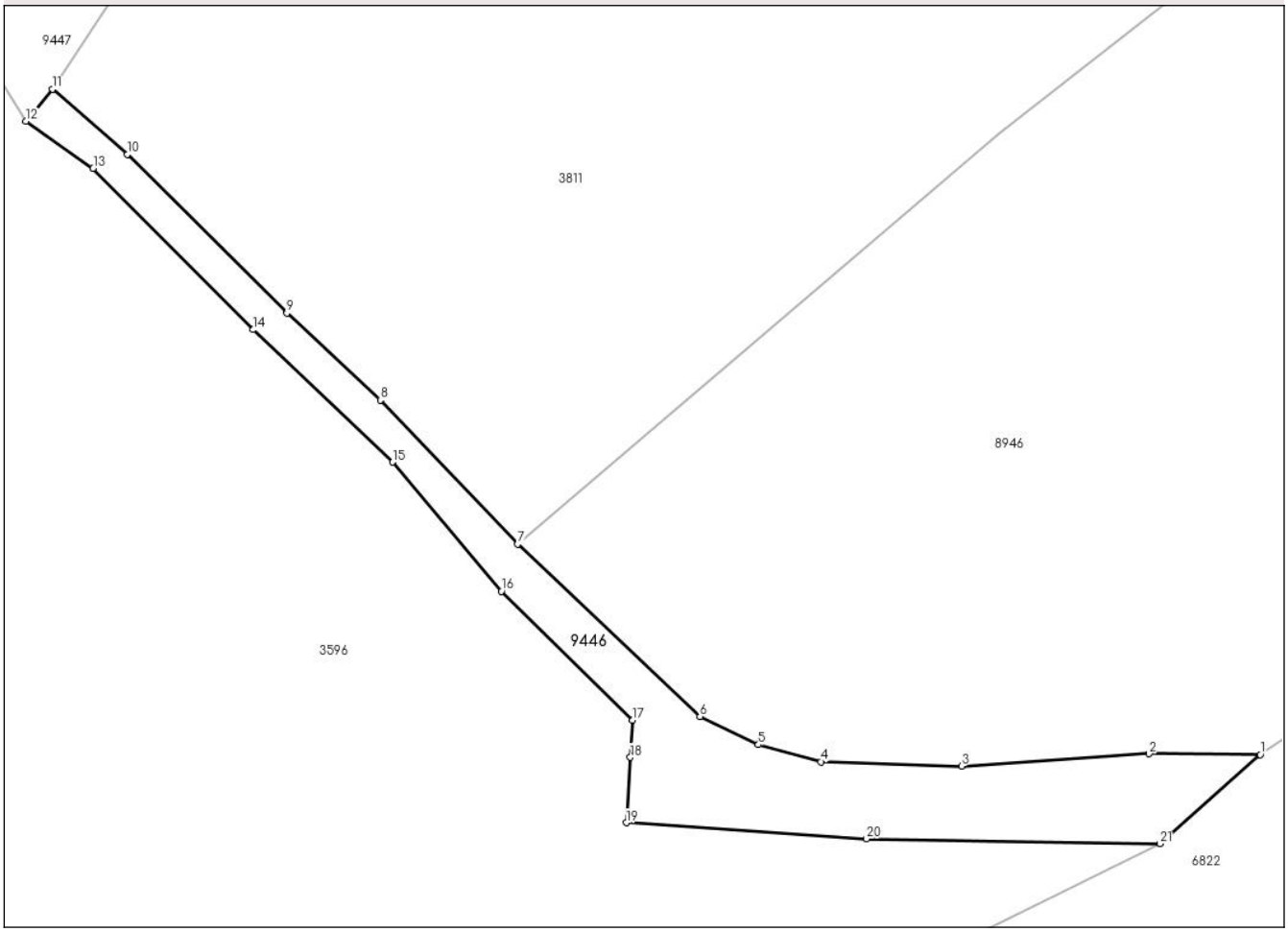

Date referitoare la teren

Crt	Categorie folosință	Intra vilan	Suprafaţa (mp)	Tarla	Parcelă	Nr. topo	Observaţii / Referinţe
1	drum	DA	180	10	168	-	

Lungime Segmente

1) Valorile lungimilor segmentelor sunt obţinute din proiecţie în plan.

Punct început	X / Y	Punct sfârşit	X / Y	Lungime segment (** (m)
1	569.730,223 582.028,881	2	569.725,086 582.028,924	5.137
3	569.716,405 582.028,359	4	569.709,907 582.028,552	6.501
5	569.707,014 582.029,346	6	569.704,307 582.030,639	3.0
7	569.695,877 582.038,607	8	569.689,527 582.045,264	9.2
9	569.685,205 582.049,28	10	569.677,837 582.056,62	10.4

Punct început	X / Y	Punct sfârşit	X / Y	Lungime segment (** (m)
2	569.725,086 582.028,924	3	569.716,405 582.028,359	8.699
4	569.709,907 582.028,552	5	569.707,014 582.029,346	3.0
6	569.704,307 582.030,639	7	569.695,877 582.038,607	11.6
8	569.689,527 582.045,264	9	569.685,205 582.049,28	5.9
10	569.677,837 582.056,62	11	569.674,357 582.059,628	4.6

Document care conține date cu caracter personal, protejat de prevederile Regulamentului (UE) nr. 679/2016 și Legii 190/2018

Punct început	X / Y	Punct sfârşit	X / Y	Lungime segment (** (m)
11	569.674,357 582.059,628	12	569.673,135 582.058,148	1.919
13	569.676,247 582.055,97	14	569.683,64 582.048,514	10.5
15	569.690,104 582.042,396	16	569.695,124 582.036,426	7.8
17	569.701,195 582.030,477	18	569.701,089 582.028,758	1.722
19	569.700,904 582.025,737	20	569.712,013 582.024,989	11.134
21	569.725,571 582.024,765	1	569.730,223 582.028,881	6.211

Punct început	X / Y	Punct sfârşit	X / Y	Lungime segment (** (m)
12	569.673,135 582.058,148	13	569.676,247 582.055,97	3.798
14	569.683,64 582.048,514	15	569.690,104 582.042,396	8.9
16	569.695,124 582.036,426	17	569.701,195 582.030,477	8.5
18	569.701,089 582.028,758	19	569.700,904 582.025,737	3.027
20	569.712,013 582.024,989	21	569.725,571 582.024,765	13.56

** Lungimile segmentelor sunt determinate în planul de proiecţie Stereo 70 şi sunt rotunjite la 1 milimetru.
*** Distanţa dintre puncte este formată din segmente cumulate ce sunt mai mici decât valoarea 1 milimetru.

Document care conține date cu caracter personal, protejat de prevederile Regulamentului (UE) nr. 679/2016 și Legii 190/2018

DATE DESPRE IMOBILUL NR. 9447

Oficiul de Cadastru şi Publicitate Imobiliară NEAMT
Biroul de Cadastru şi Publicitate Imobiliară Bicaz

A. Partea I. Descrierea imobilului

TEREN Extravilan

Adresa: Jud. Neamt, pct. 'Damuc'

Nr. Crt	Nr cadastral Nr. topografic	Suprafaţa* (mp)	Observaţii / Referinţe
A1		9.519	Sector cadastral:132 Teren neimprejmuit;

B. Partea II. Proprietari şi acte

Inscrieri privitoare la dreptul de proprietate şi alte drepturi reale		Referinţe
9447 / 02/09/2024		
Act Administrativ nr. 6226, din 23/10/2024 emis de Primaria com Damuc;		
B1	Inscrierea posesiei, drept de PROPRIETATE, dobandit prin Lege, cota actuala 1/1, cota initiala 1/1	A1
	1) **NEIDENTIFICAT NEIDENTIFICAT**, CIF:0000000000000	
Act Normativ nr. 7, din 13/03/1996 emis de Parlamentul României ((art.13));		
B2	Se noteaza mentiunea de proprietar neidentificat	A1

C. Partea III. SARCINI .

Inscrieri privind dezmembramintele dreptului de proprietate, drepturi reale de garanţie şi sarcini	Referinţe
NU SUNT	

Document care conține date cu caracter personal, protejat de prevederile Regulamentului (UE) nr. 679/2016 și Legii 190/2018

Anexa Nr. 1 La Partea I

Teren

Nr cadastral	Suprafaţa (mp)*	Observaţii / Referinţe
	9.519	

* Suprafaţa este determinată in planul de proiecţie Stereo 70.

DETALII LINIARE IMOBIL

Date referitoare la teren

Crt	Categorie folosință	Intra vilan	Suprafaţa (mp)	Tarla	Parcelă	Nr. topo	Observaţii / Referinţe
1	pasune	NU	7.129	-	-	-	
2	pasune	NU	2.390	-	-	-	Pasune impadurita

Lungime Segmente

1) Valorile lungimilor segmentelor sunt obţinute din proiecţie în plan.

Punct început	X / Y	Punct sfârşit	X / Y	Lungime segment (** (m)
1	569.673,135 582.058,148	2	569.674,357 582.059,628	1.919
3	569.679,712 582.067,786	4	569.687,362 582.073,932	9.813
5	569.690,462 582.075,894	6	569.566,505 582.109,107	128.329
7	569.483,818 582.126,354	8	569.385,428 582.138,901	99.187

Punct început	X / Y	Punct sfârşit	X / Y	Lungime segment (** (m)
2	569.674,357 582.059,628	3	569.679,712 582.067,786	9.759
4	569.687,362 582.073,932	5	569.690,462 582.075,894	3.669
6	569.566,505 582.109,107	7	569.483,818 582.126,354	84.467
8	569.385,428 582.138,901	9	569.309,47 582.147,378	76.43

Document care conține date cu caracter personal, protejat de prevederile Regulamentului (UE) nr. 679/2016 și Legii 190/2018

Punct început	X / Y	Punct sfârşit	X / Y	Lungime segment (** (m)
9	569.309,47 582.147,378	10	569.255,736 582.156,56	54.513
11	569.185,987 582.179,215	12	569.180,966 582.173,321	7.743
13	569.188,819 582.164,04	14	569.216,661 582.149,524	31.399
15	569.255,687 582.137,864	16	569.291,381 582.130,487	36.448
17	569.305,183 582.128,108	18	569.314,571 582.127,661	9.399
19	569.330,169 582.126,918	20	569.392,516 582.118,589	62.901
21	569.449,389 582.110,974	22	569.454,496 582.110,618	5.119
23	569.480,086 582.108,833	24	569.501,503 582.104,549	21.841
25	569.538,387 582.095,11	26	569.556,517 582.092,176	18.366
27	569.557,123 582.092,078	28	569.564,696 582.090,853	7.671
29	569.576,869 582.088,913	30	569.591,722 582.084,588	15.47
31	569.611,654 582.075,835	32	569.641,43 582.067,502	30.92
33	569.664,016 582.063,107	34	569.671,396 582.060,945	7.69

Punct început	X / Y	Punct sfârşit	X / Y	Lungime segment (** (m)
10	569.255,736 582.156,56	11	569.185,987 582.179,215	73.336
12	569.180,966 582.173,321	13	569.188,819 582.164,04	12.158
14	569.216,661 582.149,524	15	569.255,687 582.137,864	40.731
16	569.291,381 582.130,487	17	569.305,183 582.128,108	14.006
18	569.314,571 582.127,661	19	569.330,169 582.126,918	15.616
20	569.392,516 582.118,589	21	569.449,389 582.110,974	57.381
22	569.454,496 582.110,618	23	569.480,086 582.108,833	25.652
24	569.501,503 582.104,549	25	569.538,387 582.095,11	38.073
26	569.556,517 582.092,176	27	569.557,123 582.092,078	0.614
28	569.564,696 582.090,853	29	569.576,869 582.088,913	12.327
30	569.591,722 582.084,588	31	569.611,654 582.075,835	21.769
32	569.641,43 582.067,502	33	569.664,016 582.063,107	23.01
34	569.671,396 582.060,945	1	569.673,135 582.058,148	3.294

**** Lungimile segmentelor sunt determinate în planul de proiecţie Stereo 70 şi sunt rotunjite la 1 milimetru.**
***** Distanţa dintre puncte este formată din segmente cumulate ce sunt mai mici decât valoarea 1 milimetru.**

Document care conține date cu caracter personal, protejat de prevederile Regulamentului (UE) nr. 679/2016 și Legii 190/2018

DATE DESPRE IMOBILUL NR. 9448

Oficiul de Cadastru şi Publicitate Imobiliară NEAMT
Biroul de Cadastru şi Publicitate Imobiliară Bicaz

A. Partea I. Descrierea imobilului

TEREN Extravilan

Adresa: Jud. Neamt, pct. 'Damuc'

Nr. Crt	Nr cadastral Nr. topografic	Suprafaţa* (mp)	Observaţii / Referinţe
A1		525	Sector cadastral:132 Teren neimprejmuit;

B. Partea II. Proprietari şi acte

Inscrieri privitoare la dreptul de proprietate şi alte drepturi reale		Referinţe
9448 / 02/09/2024		
Act Administrativ nr. 6226, din 23/10/2024 emis de Primaria com Damuc;		
B1	Inscrierea posesiei, drept de PROPRIETATE, dobandit prin Lege, cota actuala 1/1, cota initiala 1/1	A1
	1) **NEIDENTIFICAT NEIDENTIFICAT**, CIF:0000000000000	
Act Normativ nr. 7, din 13/03/1996 emis de Parlamentul României ((art.13));		
B2	Se noteaza mentiunea de proprietar neidentificat	A1

C. Partea III. SARCINI .

Inscrieri privind dezmembramintele dreptului de proprietate, drepturi reale de garanţie şi sarcini	Referinţe
NU SUNT	

Document care conține date cu caracter personal, protejat de prevederile Regulamentului (UE) nr. 679/2016 și Legii 190/2018

Anexa Nr. 1 La Partea I

Teren

Nr cadastral	Suprafaţa (mp)*	Observaţii / Referinţe
	525	

* Suprafaţa este determinată in planul de proiecţie Stereo 70.

DETALII LINIARE IMOBIL

Date referitoare la teren

Crt	Categorie folosință	Intra vilan	Suprafaţa (mp)	Tarla	Parcelă	Nr. topo	Observaţii / Referinţe
1	drum	NU	525	-	-	-	

Lungime Segmente

1) Valorile lungimilor segmentelor sunt obţinute din proiecţie în plan.

Punct început	X / Y	Punct sfârşit	X / Y	Lungime segment (** (m)
1	568.902,249 582.634,714	2	568.909,422 582.637,513	7.7
3	568.917,119 582.642,936	4	568.928,664 582.652,382	14.917
5	568.935,137 582.655,356	6	568.940,559 582.663,578	9.849
7	568.948,781 582.677,222	8	568.953,767 582.686,844	10.837
9	568.957,703 582.691,304	10	568.973,097 582.702,5	19.035

Punct început	X / Y	Punct sfârşit	X / Y	Lungime segment (** (m)
2	568.909,422 582.637,513	3	568.917,119 582.642,936	9.416
4	568.928,664 582.652,382	5	568.935,137 582.655,356	7.124
6	568.940,559 582.663,578	7	568.948,781 582.677,222	15.93
8	568.953,767 582.686,844	9	568.957,703 582.691,304	5.948
10	568.973,097 582.702,5	11	568.985,429 582.715,095	17.627

Document care conține date cu caracter personal, protejat de prevederile Regulamentului (UE) nr. 679/2016 și Legii 190/2018

Punct început	X / Y	Punct sfârşit	X / Y	Lungime segment (** (m)
11	568.985,429 582.715,095	12	568.994,351 582.723,142	12.015
13	568.998,055 582.732,28	14	568.999,599 582.736,087	4.108
15	569.008,345 582.743,609	16	569.018,754 582.751,481	13.051
17	569.001,698 582.743,609	18	568.996,625 582.738,361	7.299
19	568.990,153 582.725,154	20	568.982,805 582.716,757	11.158
21	568.970,91 582.705,474	22	568.960,064 582.697,514	13.454
23	568.955,079 582.694,016	24	568.950,531 582.688,68	7.011
25	568.946,769 582.680,765	26	568.939,991 582.667,557	14.846
27	568.932,906 582.657,499	28	568.927,002 582.654,219	6.754
29	568.922,41 582.650,283	30	568.909,115 582.639,874	16.885
31	568.900,981 582.636,901	1	568.902,249 582.634,714	2.528

Punct început	X / Y	Punct sfârşit	X / Y	Lungime segment (** (m)
12	568.994,351 582.723,142	13	568.998,055 582.732,28	9.86
14	568.999,599 582.736,087	15	569.008,345 582.743,609	11.536
16	569.018,754 582.751,481	17	569.001,698 582.743,609	18.785
18	568.996,625 582.738,361	19	568.990,153 582.725,154	14.708
20	568.982,805 582.716,757	21	568.970,91 582.705,474	16.395
22	568.960,064 582.697,514	23	568.955,079 582.694,016	6.09
24	568.950,531 582.688,68	25	568.946,769 582.680,765	8.764
26	568.939,991 582.667,557	27	568.932,906 582.657,499	12.303
28	568.927,002 582.654,219	29	568.922,41 582.650,283	6.048
30	568.909,115 582.639,874	31	568.900,981 582.636,901	8.66

** Lungimile segmentelor sunt determinate în planul de proiecţie Stereo 70 şi sunt rotunjite la 1 milimetru.
*** Distanţa dintre puncte este formată din segmente cumulate ce sunt mai mici decât valoarea 1 milimetru.

Document care conține date cu caracter personal, protejat de prevederile Regulamentului (UE) nr. 679/2016 și Legii 190/2018