

**DATE DESPRE IMOBILUL NR. 14000**

Oficiul de Cadastru și Publicitate Imobiliară MUREȘ
Biroul de Cadastru și Publicitate Imobiliară Târgu Mureș

A. Partea I. Descrierea imobilului

TEREN Extravilan

Adresa: Jud. Mureș

Nr. Crt	Nr cadastral Nr. topografic	Suprafața* (mp)	Observații / Referințe
A1		2.900	Sector cadastral:10 Teren neimprejmuit;

B. Partea II. Proprietari și acte

Inscrieri privitoare la dreptul de proprietate și alte drepturi reale	Referințe
/	
Act Administrativ nr. 100981, din 23/06/1995 emis de CJSDPAT MURES;	
B1	A1
Intabulare, drept de PROPRIETATE, dobandit prin Reconstituire, cota actuala 1/1, cota initiala 1/1 1) CHETELEȘ D. DUMITRU	

C. Partea III. SARCINI .

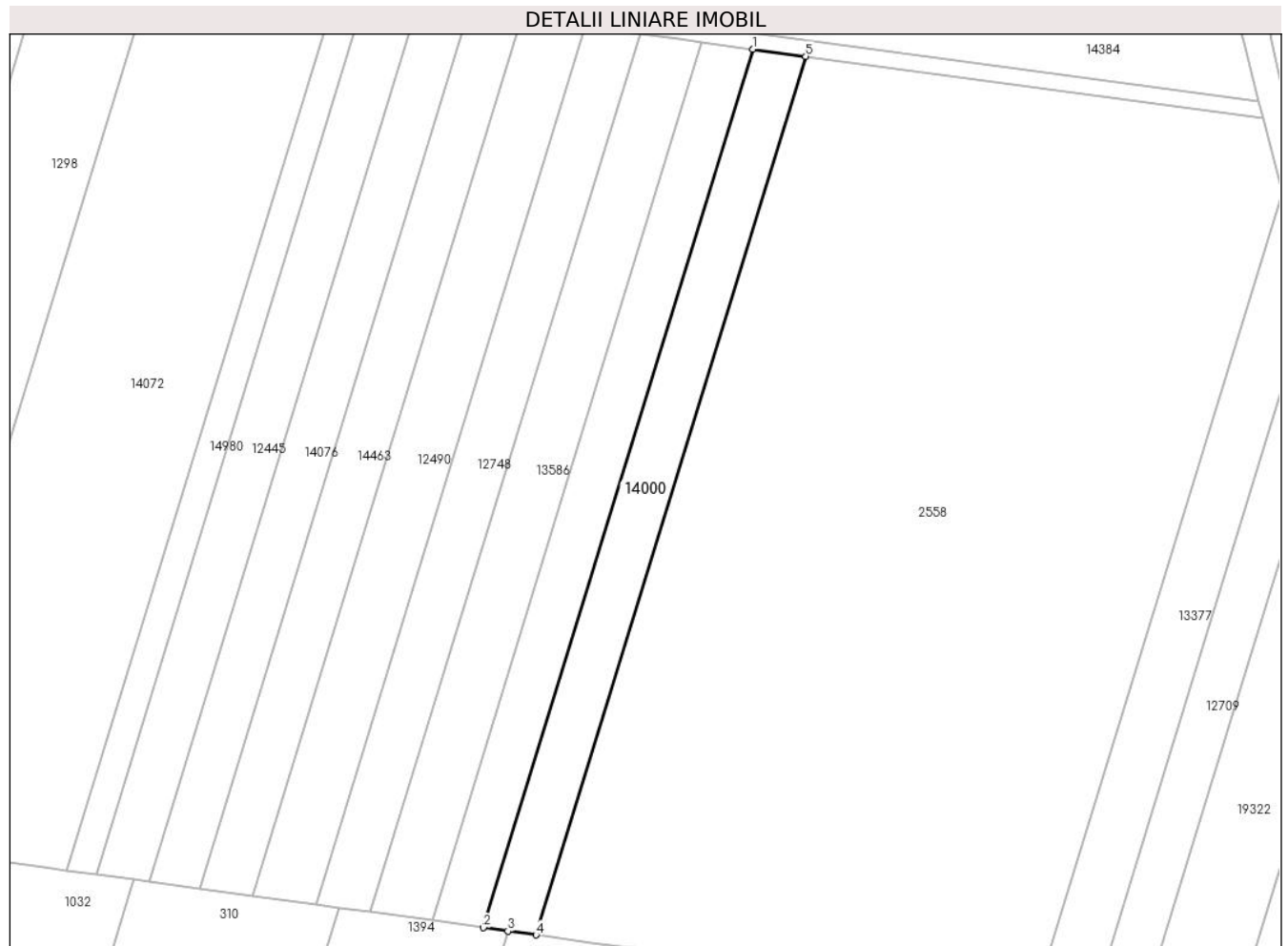
Inscrieri privind dezmembramintele dreptului de proprietate, drepturi reale de garanție și sarcini	Referințe
NU SUNT	

Anexa Nr. 1 La Partea I

Teren

Nr cadastral	Suprafața (mp)*	Observații / Referințe
	2.900	

* Suprafața este determinată în planul de proiecție Stereo 70.



Date referitoare la teren

Crt	Categorie folosință	Intravilan	Suprafața (mp)	Tarla	Parcelă	Nr. topo	Observații / Referințe
1	arabil	NU	2.900	8	343/1/13	-	

Lungime Segmente

1) Valorile lungimilor segmentelor sunt obținute din proiecție în plan.

Punct început	X / Y	Punct sfârșit	X / Y	Lungime segment (** (m)
1	461.040,487 560.979,36	2	460.974,384 560.764,138	225.145
2	460.974,384 560.764,138	3	460.980,375 560.763,313	6.048
3	460.980,375 560.763,313	4	460.987,31 560.762,357	7.001
4	460.987,31 560.762,357	5	461.053,423 560.977,607	225.174
5	461.053,423 560.977,607	1	461.040,487 560.979,36	13.054

**** Lungimile segmentelor sunt determinate în planul de proiecție Stereo 70 și sunt rotunjite la 1 milimetru.**

***** Distanța dintre puncte este formată din segmente cumulate ce sunt mai mici decât valoarea 1 milimetru.**

**DATE DESPRE IMOBILUL NR. 14007**

Oficiul de Cadastru și Publicitate Imobiliară MUREȘ
Biroul de Cadastru și Publicitate Imobiliară Târgu Mureș

A. Partea I. Descrierea imobilului

TEREN Intravilan

Adresa: Loc. Nazna, Str Principala, Nr. 90, Jud. Mureș

Nr. Crt	Nr cadastral Nr. topografic	Suprafața* (mp)	Observații / Referințe
A1		800	Sector cadastral:11 Teren neimprejmut;

Construcții

Crt	Nr cadastral Nr. topografic	Adresa	Observații / Referințe
A1.1	0	Loc. Nazna, Str Principala, Nr. 90, Jud. Mureș	Nr. niveluri:1; S. construita la sol:150 mp;

B. Partea II. Proprietari și acte

Inscrieri privitoare la dreptul de proprietate și alte drepturi reale		Referințe
/		
Act Administrativ nr. 100982, din 23/06/1995 emis de CJSDPAT MURES;		
B1	Intabulare, drept de PROPRIETATE, dobandit prin Reconstituire, cota actuala 1/1, cota initiala 1/1 1) AVRAM D. MARIA 2) AVRAM P. VASILE 3) AVRAM P. LAZĂR, Decedat DEFUNCT:Da 4) AVRAM I. AURELIA	A1
Act Administrativ nr. 16618, din 27/10/2022 emis de Primaria Comunei Sancaiu de Mures;		
B2	Intabulare, drept de PROPRIETATE, dobandit prin Lege, cota actuala 1/1, cota initiala 1/1 1) AVRAM D. MARIA 2) AVRAM P. VASILE 3) AVRAM P. LAZĂR, Decedat DEFUNCT:Da 4) AVRAM I. AURELIA	A1.1

C. Partea III. SARCINI .

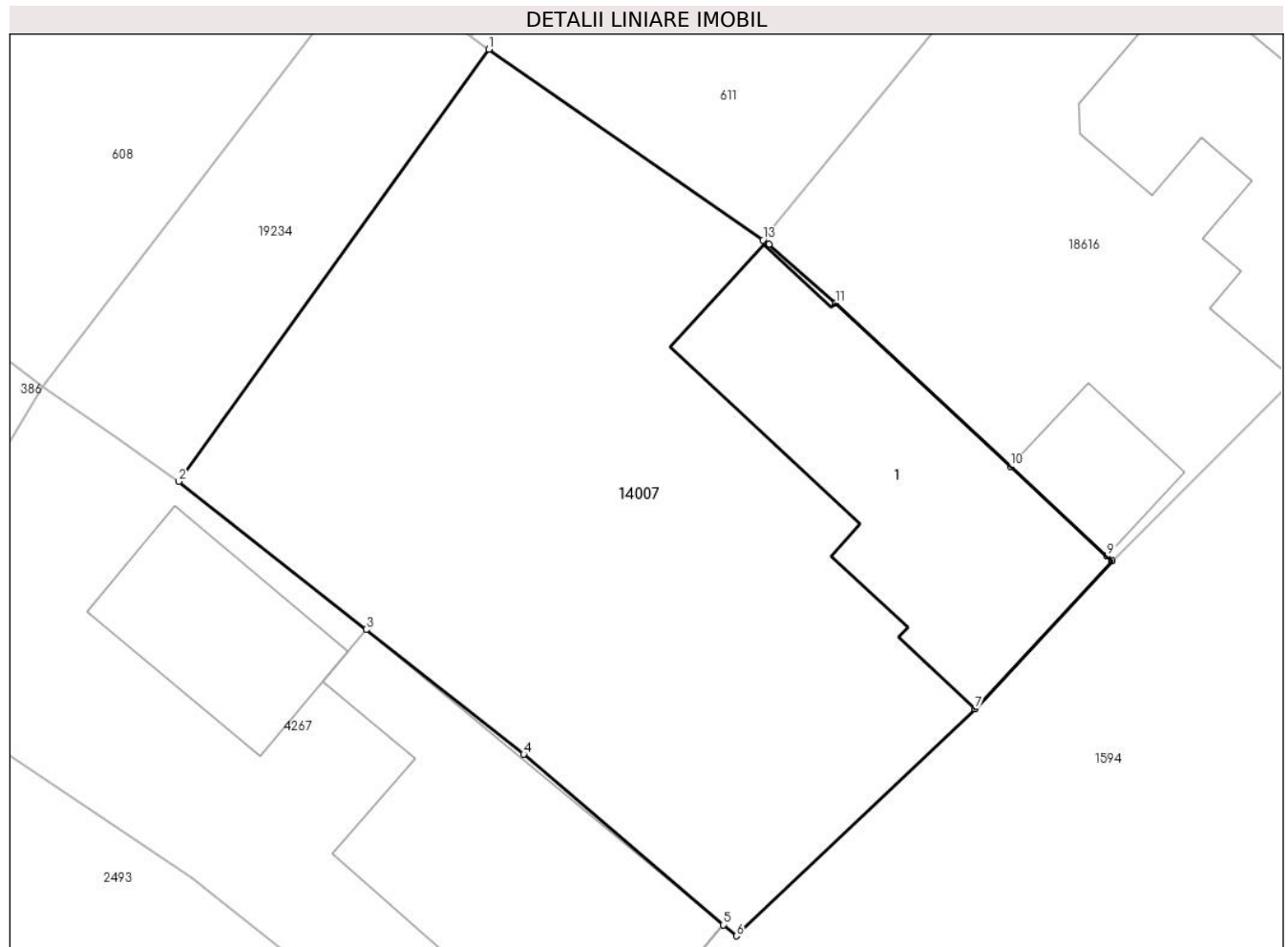
Inscrieri privind dezmembramintele dreptului de proprietate, drepturi reale de garanție și sarcini	Referințe
NU SUNT	

Anexa Nr. 1 La Partea I

Teren

Nr cadastral	Suprafața (mp)*	Observații / Referințe
	800	

* Suprafața este determinată în planul de proiecție Stereo 70.



Date referitoare la teren

Crt	Categorie folosință	Intra vilan	Suprafața (mp)	Tarla	Parcelă	Nr. topo	Observații / Referințe
1	curți constructii	DA	630	27	90	-	
2	arabil	DA	170	-	-	-	

Date referitoare la construcții

Crt	Număr	Destinație construcție	Supraf. (mp)	Situație juridică	Observații / Referințe
A1.1	0	construcții de locuințe	150	Cu acte	Nr. niveluri:1; S. construita la sol:150 mp;

Lungime Segmente

1) Valorile lungimilor segmentelor sunt obținute din proiecție în plan.

Punct început	X / Y	Punct sfârșit	X / Y	Lungime segment (** (m)
1	462.132,228 560.171,331	2	462.118,606 560.152,368	23.349
2	462.118,606 560.152,368	3	462.126,841 560.145,865	10.493
3	462.126,841 560.145,865	4	462.133,762 560.140,399	8.819

Punct început	X / Y	Punct sfârșit	X / Y	Lungime segment (** (m)
4	462.133,762 560.140,399	5	462.142,532 560.132,903	11.537
5	462.142,532 560.132,903	6	462.143,092 560.132,424	0.737
6	462.143,092 560.132,424	7	462.153,575 560.142,391	14.465
7	462.153,575 560.142,391	8	462.159,606 560.148,87	8.852
8	462.159,606 560.148,87	9	462.159,375 560.149,085	0.316
9	462.159,375 560.149,085	10	462.155,143 560.153,025	5.782
10	462.155,143 560.153,025	11	462.147,448 560.160,187	10.512
11	462.147,448 560.160,187	12	462.144,529 560.162,78	3.904
12	462.144,529 560.162,78	13	462.144,268 560.162,961	0.318
13	462.144,268 560.162,961	1	462.132,228 560.171,331	14.664

** Lungimile segmentelor sunt determinate în planul de proiecție Stereo 70 și sunt rotunjite la 1 milimetru.

*** Distanța dintre puncte este formată din segmente cumulate ce sunt mai mici decât valoarea 1 milimetru.

**DATE DESPRE IMOBILUL NR. 14019**

Oficiul de Cadastru și Publicitate Imobiliară MUREȘ
Biroul de Cadastru și Publicitate Imobiliară Târgu Mureș

A. Partea I. Descrierea imobilului

TEREN Extravilan

Adresa: Jud. Mureș

Nr. Crt	Nr cadastral Nr. topografic	Suprafața* (mp)	Observații / Referințe
A1	54714	5.800	Sector cadastral:14 Teren neimprejmut;

B. Partea II. Proprietari și acte

Inscrieri privitoare la dreptul de proprietate și alte drepturi reale		Referințe
/		
Act Notarial nr. 31, din 20/05/2019 emis de NP IVAN LILIANA;		
B1	Intabulare, drept de PROPRIETATEcu titlu de mostenire, dobandit prin Succesiune, cota actuala 1/4, cota initiala 1/4 1) TOTH LAURA	A1
B2	Intabulare, drept de PROPRIETATEcu titlu de mostenire, dobandit prin Succesiune, cota actuala 1/4, cota initiala 1/4 1) COLCERU BRIGITA-CARMEN	A1
Act Notarial nr. 462, din 20/05/2019 emis de NP IVAN LILIANA;		
B3	Intabulare, drept de PROPRIETATEcu titlu de partaj, dobandit prin Conventie, cota actuala 1/4, cota initiala 1/4 1) TOTH LAURA	A1
B4	Intabulare, drept de PROPRIETATEcu titlu de partaj, dobandit prin Conventie, cota actuala 1/4, cota initiala 1/4 1) COLCERU BRIGITA-CARMEN	A1

C. Partea III. SARCINI .


Inscrieri privind dezmembramintele dreptului de proprietate, drepturi reale de garanție și sarcini	Referințe
NU SUNT	

Anexa Nr. 1 La Partea I

Teren

Nr cadastral	Suprafața (mp)*	Observații / Referințe
54714	5.800	

* Suprafața este determinată în planul de proiecție Stereo 70.



Date referitoare la teren

Crt	Categorie folosință	Intravilan	Suprafața (mp)	Tarla	Parcelă	Nr. topo	Observații / Referințe
1	arabil	NU	5.800	16	487/10	-	

Lungime Segmente

1) Valorile lungimilor segmentelor sunt obținute din proiecție în plan.

Punct început	X / Y	Punct sfârșit	X / Y	Lungime segment (** (m)
1	461.447,444 558.426,802	2	461.447,212 558.423,731	3.08
2	461.447,212 558.423,731	3	461.446,264 558.416,099	7.691
3	461.446,264 558.416,099	4	461.445,023 558.410,363	5.869
4	461.445,023 558.410,363	5	461.801,584 558.397,143	356.806
5	461.801,584 558.397,143	6	461.793,189 558.413,982	18.816

Punct început	X / Y	Punct sfârșit	X / Y	Lungime segment (** (m)
6	461.793,189 558.413,982	1	461.447,444 558.426,802	345.983

** Lungimile segmentelor sunt determinate în planul de proiecție Stereo 70 și sunt rotunjite la 1 milimetru.

*** Distanța dintre puncte este formată din segmente cumulate ce sunt mai mici decât valoarea 1 milimetru.

**DATE DESPRE IMOBILUL NR. 14041**

Oficiul de Cadastru și Publicitate Imobiliară MUREȘ
Biroul de Cadastru și Publicitate Imobiliară Târgu Mureș

A. Partea I. Descrierea imobilului

TEREN Extravilan

Adresa: Jud. Mureș

Nr. Crt	Nr cadastral Nr. topografic	Suprafața* (mp)	Observații / Referințe
A1		2.800	Sector cadastral:10 Teren neimprejmuit;

B. Partea II. Proprietari și acte

Inscrieri privitoare la dreptul de proprietate și alte drepturi reale	Referințe
/	
Act Administrativ nr. 101226, din 11/06/1999 emis de CJSDPAT MURES;	
B1	A1
Intabulare, drept de PROPRIETATE, dobandit prin Reconstituire, cota actuala 1/1, cota initiala 1/1	
1) ANTON N. DUMITRU	

C. Partea III. SARCINI .

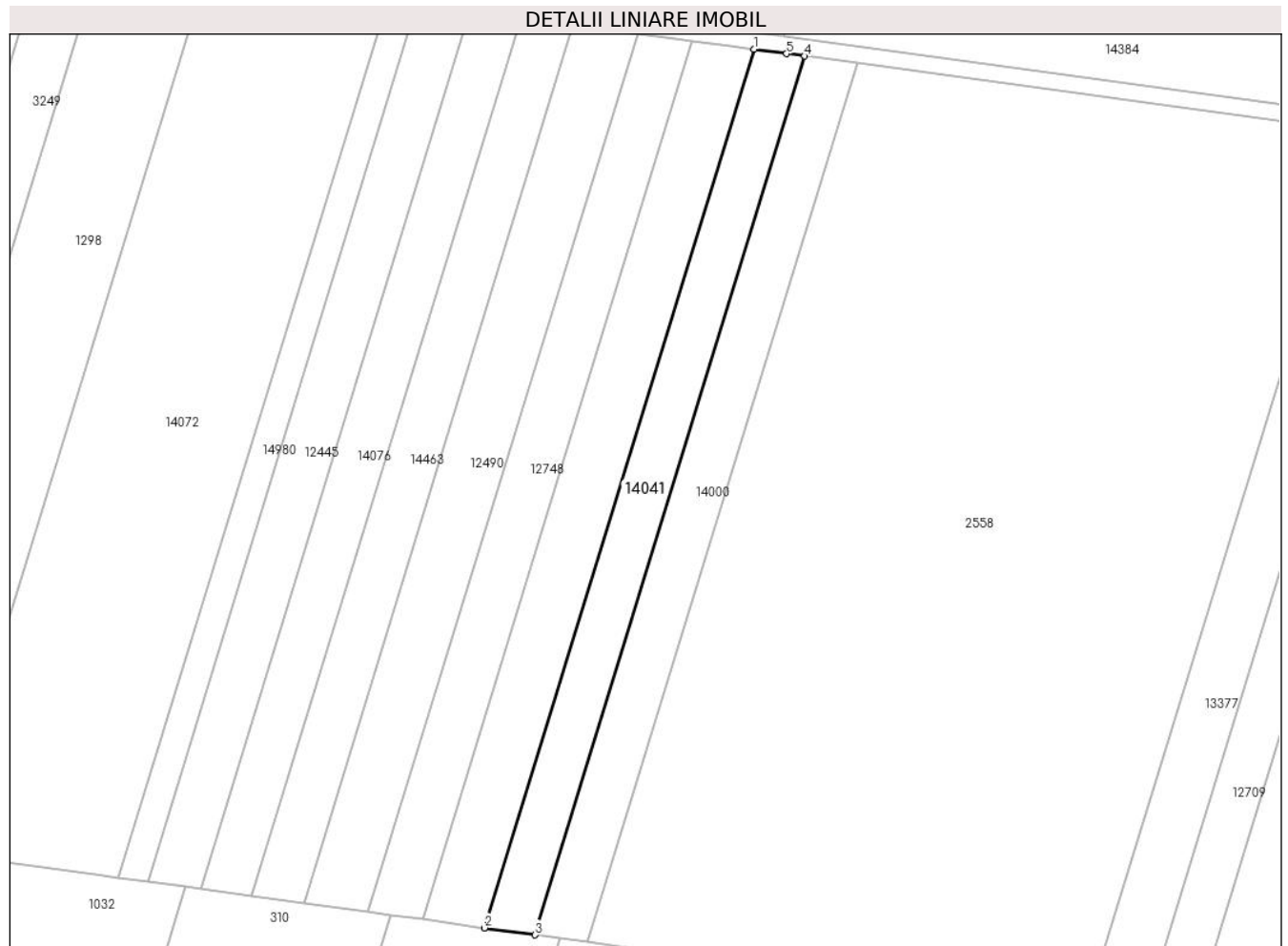
Inscrieri privind dezmembramintele dreptului de proprietate, drepturi reale de garanție și sarcini	Referințe
NU SUNT	

Anexa Nr. 1 La Partea I

Teren

Nr cadastral	Suprafața (mp)*	Observații / Referințe
	2.800	

* Suprafața este determinată în planul de proiecție Stereo 70.



Date referitoare la teren

Crt	Categorie folosință	Intravilan	Suprafața (mp)	Tarla	Parcelă	Nr. topo	Observații / Referințe
1	arabil	NU	2.800	8	344/1/14	-	

Lungime Segmente

1) Valorile lungimilor segmentelor sunt obținute din proiecție în plan.

Punct început	X / Y	Punct sfârșit	X / Y	Lungime segment (** (m)
1	461.027,997 560.981,053	2	460.961,901 560.765,857	225.118
2	460.961,901 560.765,857	3	460.974,384 560.764,138	12.601
3	460.974,384 560.764,138	4	461.040,487 560.979,36	225.145
4	461.040,487 560.979,36	5	461.036,06 560.979,96	4.467
5	461.036,06 560.979,96	1	461.027,997 560.981,053	8.137

**** Lungimile segmentelor sunt determinate în planul de proiecție Stereo 70 și sunt rotunjite la 1 milimetru.**

***** Distanța dintre puncte este formată din segmente cumulate ce sunt mai mici decât valoarea 1 milimetru.**

**DATE DESPRE IMOBILUL NR. 14047**

Oficiul de Cadastru și Publicitate Imobiliară MUREȘ
Biroul de Cadastru și Publicitate Imobiliară Târgu Mureș

A. Partea I. Descrierea imobilului

TEREN Extravilan

Adresa: Jud. Mureș

Nr. Crt	Nr cadastral Nr. topografic	Suprafața* (mp)	Observații / Referințe
A1	56245	5.800	Sector cadastral:14 Teren neimprejmuit;

B. Partea II. Proprietari și acte

Inscrieri privitoare la dreptul de proprietate și alte drepturi reale	Referințe
/	
Act Administrativ nr. 101240, din 16/06/1999 emis de CJSDPAT MUREȘ;	
B1	A1
Intabulare, drept de PROPRIETATE, dobandit prin Reconstituire, cota actuala 1/1, cota initiala 1/1	
1) DREGHICI P. DUMITRU	

C. Partea III. SARCINI .

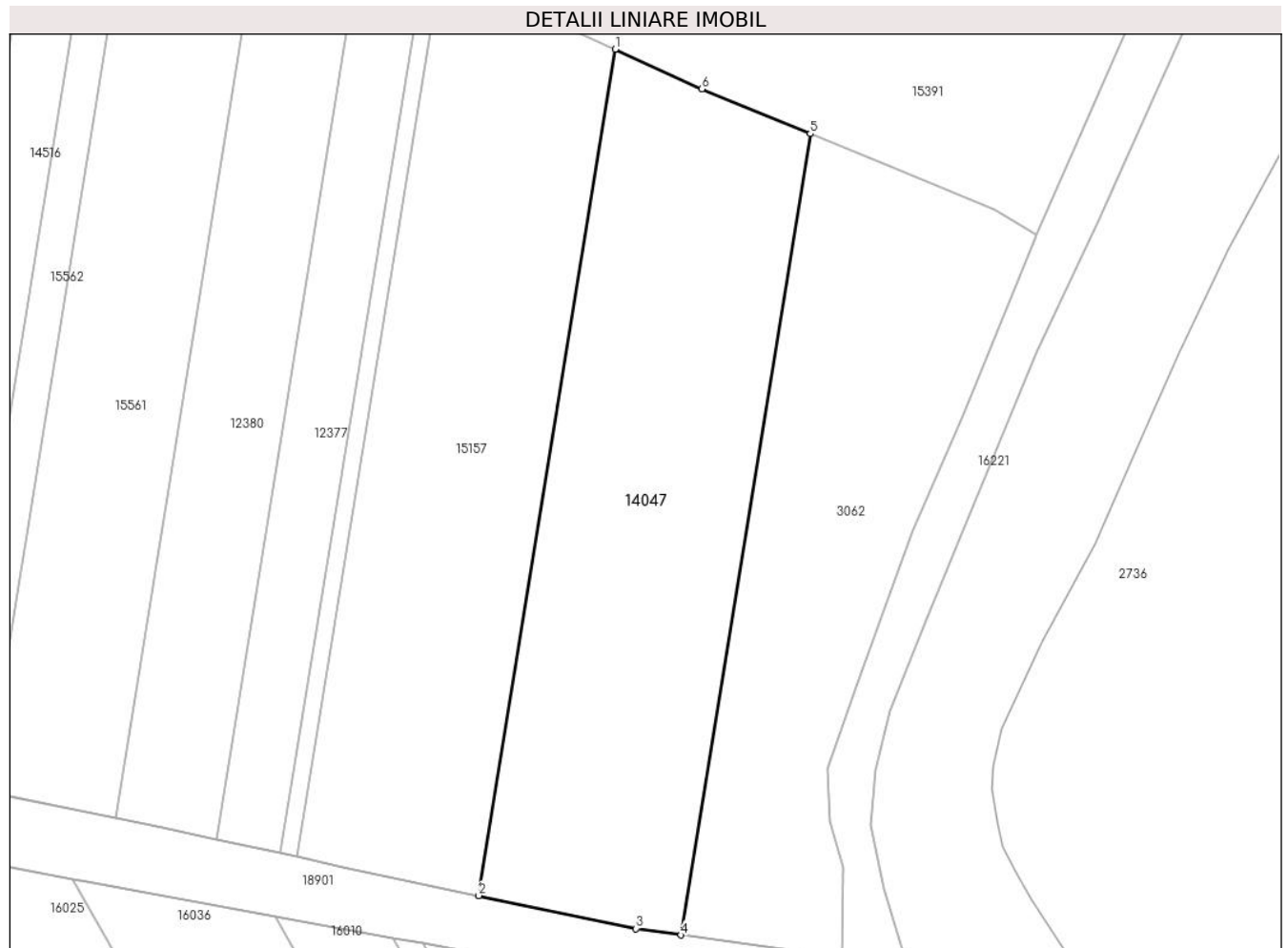
Inscrieri privind dezmembramintele dreptului de proprietate, drepturi reale de garanție și sarcini	Referințe
NU SUNT	

Anexa Nr. 1 La Partea I

Teren

Nr cadastral	Suprafața (mp)*	Observații / Referințe
56245	5.800	

* Suprafața este determinată în planul de proiecție Stereo 70.



Date referitoare la teren

Crt	Categorie folosință	Intravilan	Suprafața (mp)	Tarla	Parcelă	Nr. topo	Observații / Referințe
1	pașune	NU	5.800	15	471/4/2	-	

Lungime Segmente

1) Valorile lungimilor segmentelor sunt obținute din proiecție în plan.

Punct început	X / Y	Punct sfârșit	X / Y	Lungime segment (** (m)
1	460.884,148 557.607,612	2	460.859,067 557.452,247	157.376
2	460.859,067 557.452,247	3	460.887,973 557.446,178	29.536
3	460.887,973 557.446,178	4	460.896,247 557.445,01	8.356
4	460.896,247 557.445,01	5	460.919,994 557.592,109	149.003
5	460.919,994 557.592,109	6	460.900,068 557.600,292	21.541

Punct început	X / Y	Punct sfârșit	X / Y	Lungime segment (** (m)
6	460.900,068 557.600,292	1	460.884,148 557.607,612	17.522

** Lungimile segmentelor sunt determinate în planul de proiecție Stereo 70 și sunt rotunjite la 1 milimetru.

*** Distanța dintre puncte este formată din segmente cumulate ce sunt mai mici decât valoarea 1 milimetru.

**DATE DESPRE IMOBILUL NR. 14049**

Oficiul de Cadastru și Publicitate Imobiliară MUREȘ
Biroul de Cadastru și Publicitate Imobiliară Târgu Mureș

A. Partea I. Descrierea imobilului

TEREN Necunoscut

Adresa: Loc. Nazna, Jud. Mureș

Nr. Crt	Nr cadastral Nr. topografic	Suprafața* (mp)	Observații / Referințe
A1		3.900	Sector cadastral:10 Teren neimprejmuit;

B. Partea II. Proprietari și acte

Inscrieri privitoare la dreptul de proprietate și alte drepturi reale		Referințe
/		
Act Administrativ nr. 101269, din 08/12/1999 emis de CJSDPAT MUREȘ;		
B1	Intabulare, drept de PROPRIETATE, dobandit prin Reconstituire, cota actuala 1/1, cota initiala 1/1 1) SÎNGEORZAN T. VASILE	A1

C. Partea III. SARCINI .

Inscrieri privind dezmembramintele dreptului de proprietate, drepturi reale de garanție și sarcini	Referințe
NU SUNT	

Anexa Nr. 1 La Partea I

Teren

Nr cadastral	Suprafața (mp)*	Observații / Referințe
	3.900	

* Suprafața este determinată în planul de proiecție Stereo 70.



Date referitoare la teren

Crt	Categorie folosință	Intravilan	Suprafața (mp)	Tarla	Parcelă	Nr. topo	Observații / Referințe
1	arabil	DA	54	11	380/10	-	
2	arabil	NU	3.846	-	-	-	

Lungime Segmente

1) Valorile lungimilor segmentelor sunt obținute din proiecție în plan.

Punct început	X / Y	Punct sfârșit	X / Y	Lungime segment (** (m)
1	461.095,718 560.621,32	2	461.217,267 560.334,72	311.31
2	461.217,267 560.334,72	3	461.223,175 560.336,277	6.11
3	461.223,175 560.336,277	4	461.229,274 560.338,75	6.581
4	461.229,274 560.338,75	5	461.109,773 560.620,521	306.064

Punct început	X / Y	Punct sfârșit	X / Y	Lungime segment (** (m)
5	461.109,773 560.620,521	6	461.102,87 560.620,854	6.911
6	461.102,87 560.620,854	1	461.095,718 560.621,32	7.167

** Lungimile segmentelor sunt determinate în planul de proiecție Stereo 70 și sunt rotunjite la 1 milimetru.

*** Distanța dintre puncte este formată din segmente cumulate ce sunt mai mici decât valoarea 1 milimetru.

**DATE DESPRE IMOBILUL NR. 14052**

Oficiul de Cadastru și Publicitate Imobiliară MUREȘ
Biroul de Cadastru și Publicitate Imobiliară Târgu Mureș

A. Partea I. Descrierea imobilului

TEREN Extravilan

Adresa: Jud. Mureș

Nr. Crt	Nr cadastral Nr. topografic	Suprafața* (mp)	Observații / Referințe
A1	54721	8.600	Sector cadastral:14 Teren neimprejmuit;

B. Partea II. Proprietari și acte

Inscrieri privitoare la dreptul de proprietate și alte drepturi reale	Referințe
/	
Act Administrativ nr. 101269, din 08/12/1999 emis de CJSDPAT MUREȘ;	
B1	A1
Intabulare, drept de PROPRIETATE, dobandit prin Reconstituire, cota actuala 1/1, cota initiala 1/1	
1) SÎNGEORZAN T. VASILE	

C. Partea III. SARCINI .

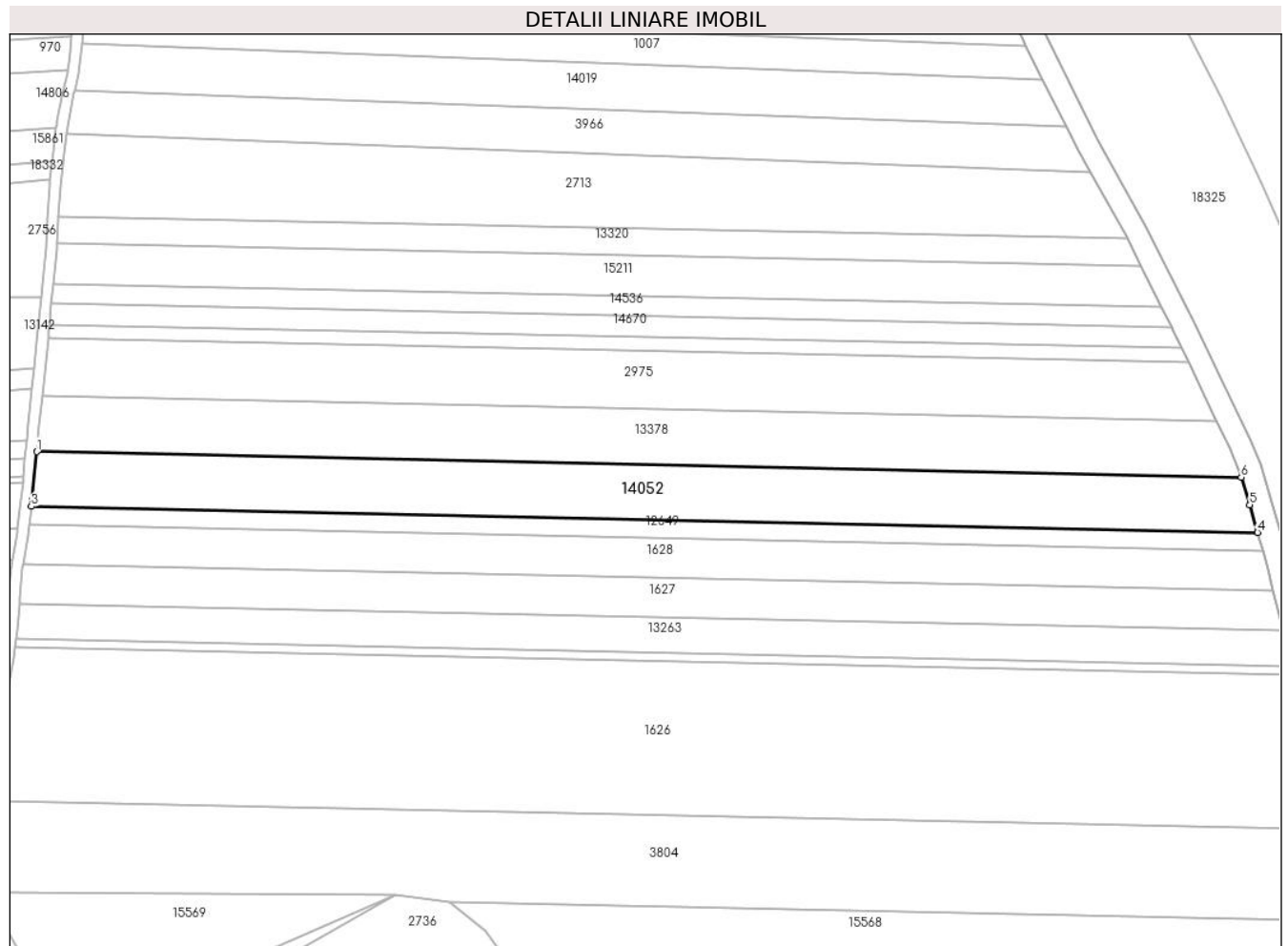
Inscrieri privind dezmembramintele dreptului de proprietate, drepturi reale de garanție și sarcini	Referințe
NU SUNT	

Anexa Nr. 1 La Partea I

Teren

Nr cadastral	Suprafața (mp)*	Observații / Referințe
54721	8.600	

* Suprafața este determinată în planul de proiecție Stereo 70.



Date referitoare la teren

Crt	Categorie folosință	Intravilan	Suprafața (mp)	Tarla	Parcelă	Nr. topo	Observații / Referințe
1	arabil	NU	8.600	16	487/19	-	

Lungime Segmente

1) Valorile lungimilor segmentelor sunt obținute din proiecție în plan.

Punct început	X / Y	Punct sfârșit	X / Y	Lungime segment (** (m)
1	461.431,284 558.280,371	2	461.429,583 558.262,958	17.496
2	461.429,583 558.262,958	3	461.429,324 558.260,741	2.232
3	461.429,324 558.260,741	4	461.870,399 558.251,429	441.173
4	461.870,399 558.251,429	5	461.867,568 558.261,313	10.281
5	461.867,568 558.261,313	6	461.864,488 558.271,225	10.38

Punct început	X / Y	Punct sfârșit	X / Y	Lungime segment (** (m)
6	461.864,488 558.271,225	1	461.431,284 558.280,371	433.301

** Lungimile segmentelor sunt determinate în planul de proiecție Stereo 70 și sunt rotunjite la 1 milimetru.

*** Distanța dintre puncte este formată din segmente cumulate ce sunt mai mici decât valoarea 1 milimetru.

**DATE DESPRE IMOBILUL NR. 14053**

Oficiul de Cadastru și Publicitate Imobiliară MUREȘ
Biroul de Cadastru și Publicitate Imobiliară Târgu Mureș

A. Partea I. Descrierea imobilului

TEREN Extravilan

Adresa: Jud. Mureș

Nr. Crt	Nr cadastral Nr. topografic	Suprafața* (mp)	Observații / Referințe
A1		3.000	Sector cadastral:14 Teren neimprejmuit;

B. Partea II. Proprietari și acte

Inscrieri privitoare la dreptul de proprietate și alte drepturi reale		Referințe
/		
Act Administrativ nr. 101269, din 08/12/1999 emis de CJSDPAT MUREȘ;		
B1	Intabulare, drept de PROPRIETATE, dobandit prin Reconstituire, cota actuala 1/1, cota initiala 1/1 1) SÎNGEORZAN T. VASILE	A1

C. Partea III. SARCINI .

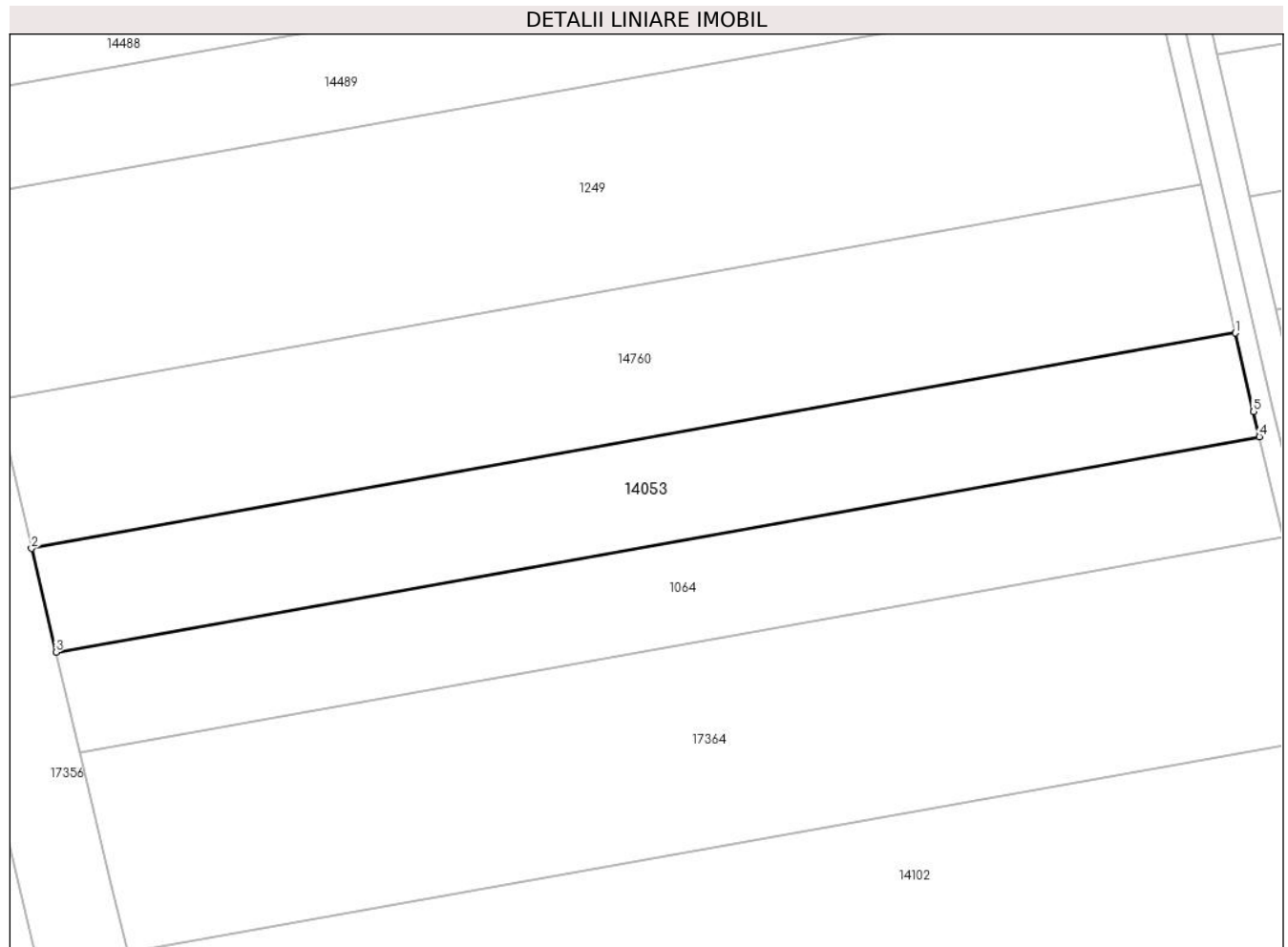
Inscrieri privind dezmembramintele dreptului de proprietate, drepturi reale de garanție și sarcini	Referințe
NU SUNT	

Anexa Nr. 1 La Partea I

Teren

Nr cadastral	Suprafața (mp)*	Observații / Referințe
	3.000	

* Suprafața este determinată în planul de proiecție Stereo 70.



Date referitoare la teren

Crt	Categorie folosință	Intravilan	Suprafața (mp)	Tarla	Parcelă	Nr. topo	Observații / Referințe
1	arabil	NU	3.000	14	444/19	-	

Lungime Segmente

1) Valorile lungimilor segmentelor sunt obținute din proiecție în plan.

Punct început	X / Y	Punct sfârșit	X / Y	Lungime segment (** (m)
1	460.329,901 558.175,226	2	460.146,913 558.142,499	185.892
2	460.146,913 558.142,499	3	460.150,636 558.126,767	16.167
3	460.150,636 558.126,767	4	460.333,568 558.159,484	185.835
4	460.333,568 558.159,484	5	460.332,669 558.163,283	3.904
5	460.332,669 558.163,283	1	460.329,901 558.175,226	12.26

**** Lungimile segmentelor sunt determinate în planul de proiecție Stereo 70 și sunt rotunjite la 1 milimetru.**

***** Distanța dintre puncte este formată din segmente cumulate ce sunt mai mici decât valoarea 1 milimetru.**

**DATE DESPRE IMOBILUL NR. 14054**

Oficiul de Cadastru și Publicitate Imobiliară MUREȘ
Biroul de Cadastru și Publicitate Imobiliară Târgu Mureș

A. Partea I. Descrierea imobilului

TEREN Extravilan

Adresa: Jud. Mureș

Nr. Crt	Nr cadastral Nr. topografic	Suprafața* (mp)	Observații / Referințe
A1		5.800	Sector cadastral:10 Teren neimprejmuit;

B. Partea II. Proprietari și acte

Inscrieri privitoare la dreptul de proprietate și alte drepturi reale	Referințe
/	
Act Administrativ nr. 101269, din 08/12/1999 emis de CJSDPAT MUREȘ;	
B1	A1
Intabulare, drept de PROPRIETATE, dobandit prin Reconstituire, cota actuala 1/1, cota initiala 1/1 1) SÎNGEORZAN T. VASILE	

C. Partea III. SARCINI .

Inscrieri privind dezmembramintele dreptului de proprietate, drepturi reale de garanție și sarcini	Referințe
NU SUNT	

Anexa Nr. 1 La Partea I

Teren

Nr cadastral	Suprafața (mp)*	Observații / Referințe
	5.800	

* Suprafața este determinată în planul de proiecție Stereo 70.



Date referitoare la teren

Crt	Categorie folosință	Intravilan	Suprafața (mp)	Tarla	Parcelă	Nr. topo	Observații / Referințe
1	arabil	NU	5.800	8	344/1/8	-	

Lungime Segmente

1) Valorile lungimilor segmentelor sunt obținute din proiecție în plan.

Punct început	X / Y	Punct sfârșit	X / Y	Lungime segment (** (m)
1	461.007,995 561.203,662	2	460.981,676 561.198,604	26.801
2	460.981,676 561.198,604	3	461.008,041 560.987,794	212.452
3	461.008,041 560.987,794	4	461.035,458 560.984,079	27.668
4	461.035,458 560.984,079	1	461.007,995 561.203,662	221.294

** Lungimile segmentelor sunt determinate în planul de proiecție Stereo 70 și sunt rotunjite la 1 milimetru.

***** Distanţa dintre puncte este formată din segmente cumulate ce sunt mai mici decât valoarea 1 milimetru.**

**DATE DESPRE IMOBILUL NR. 14055**

Oficiul de Cadastru și Publicitate Imobiliară MUREȘ
Biroul de Cadastru și Publicitate Imobiliară Târgu Mureș

A. Partea I. Descrierea imobilului

TEREN Intravilan

Adresa: Loc. Nazna, Jud. Mureș

Nr. Crt	Nr cadastral Nr. topografic	Suprafața* (mp)	Observații / Referințe
A1		5.000	Sector cadastral:11 Teren neimprejmuit;

B. Partea II. Proprietari și acte

Inscrieri privitoare la dreptul de proprietate și alte drepturi reale	Referințe
/	
Act Administrativ nr. 101269, din 08/12/1999 emis de CJSDPAT MUREȘ;	
B1	A1
Intabulare, drept de PROPRIETATE, dobandit prin Reconstituire, cota actuala 1/1, cota initiala 1/1	
1) SÎNGEORZAN T. VASILE	

C. Partea III. SARCINI .

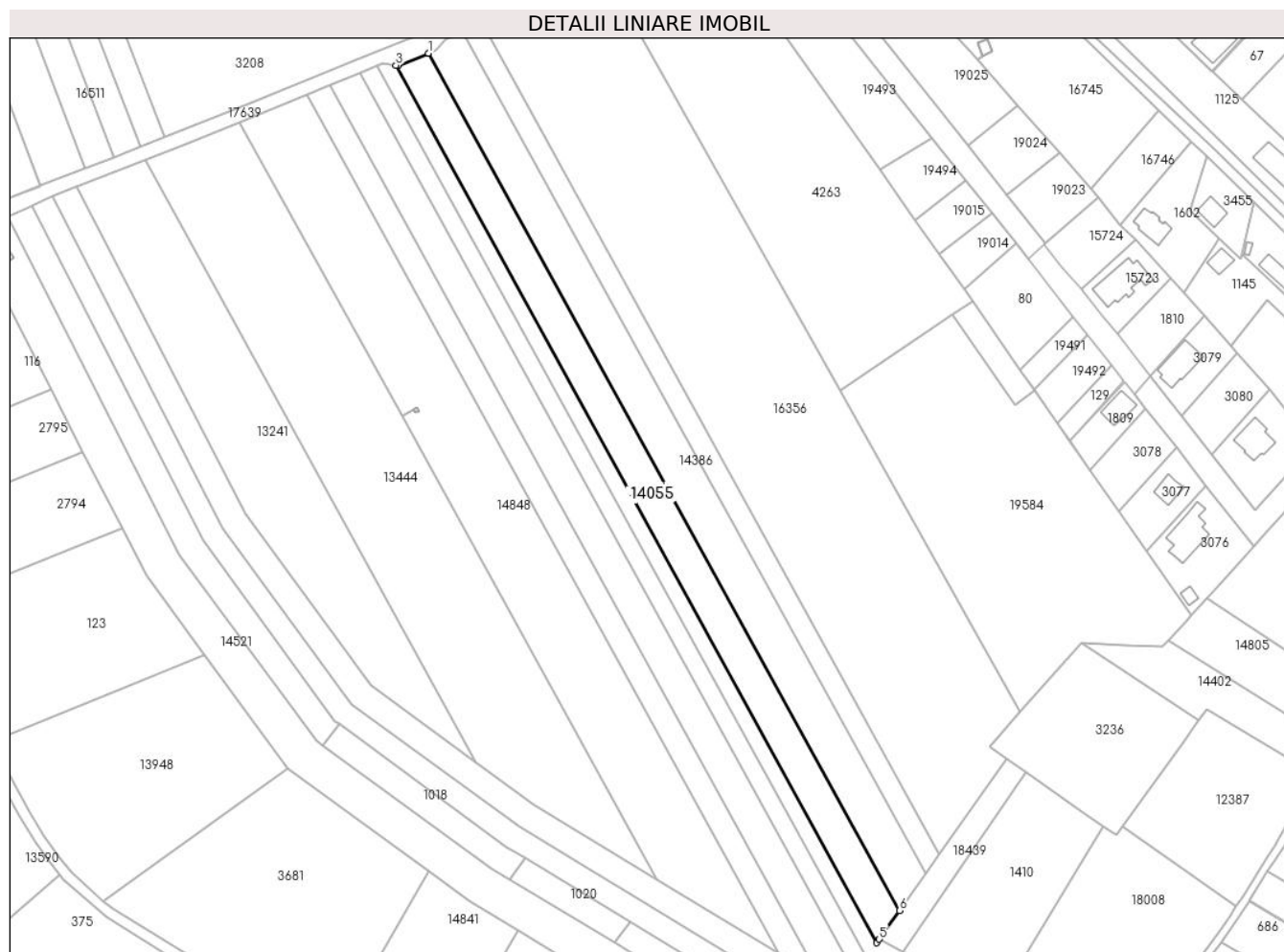
Inscrieri privind dezmembramintele dreptului de proprietate, drepturi reale de garanție și sarcini	Referințe
NU SUNT	

Anexa Nr. 1 La Partea I

Teren

Nr cadastral	Suprafața (mp)*	Observații / Referințe
	5.000	

* Suprafața este determinată în planul de proiecție Stereo 70.



Date referitoare la teren

Crt	Categorie folosință	Intra vilan	Suprafața (mp)	Tarla	Parcelă	Nr. topo	Observații / Referințe
1	arabil	DA	5.000	9	349/4	-	

Lungime Segmente

1) Valorile lungimilor segmentelor sunt obținute din proiecție în plan.

Punct început	X / Y	Punct sfârșit	X / Y	Lungime segment (** (m)
1	461.413,729 560.403,923	2	461.402,21 560.399,259	12.427
2	461.402,21 560.399,259	3	461.401,42 560.399,343	0.794
3	461.401,42 560.399,343	4	461.584,941 560.064,565	381.78
4	461.584,941 560.064,565	5	461.585,893 560.065,913	1.65
5	461.585,893 560.065,913	6	461.593,616 560.076,825	13.368

Punct început	X / Y	Punct sfârșit	X / Y	Lungime segment (** (m)
6	461.593,616 560.076,825	1	461.413,729 560.403,923	373.299

** Lungimile segmentelor sunt determinate în planul de proiecție Stereo 70 și sunt rotunjite la 1 milimetru.

*** Distanța dintre puncte este formată din segmente cumulate ce sunt mai mici decât valoarea 1 milimetru.

**DATE DESPRE IMOBILUL NR. 14068**

Oficiul de Cadastru și Publicitate Imobiliară MUREȘ
Biroul de Cadastru și Publicitate Imobiliară Târgu Mureș

A. Partea I. Descrierea imobilului

TEREN Extravilan

Adresa: Jud. Mureș

Nr. Crt	Nr cadastral Nr. topografic	Suprafața* (mp)	Observații / Referințe
A1		2.466	Sector cadastral:14 Teren neimprejmit;

B. Partea II. Proprietari și acte

Inscrieri privitoare la dreptul de proprietate și alte drepturi reale		Referințe
/		
Act Administrativ nr. 101247, din 13/07/1999 emis de CJSDPAT MURES;		
B1	Intabulare, drept de PROPRIETATE, dobandit prin Reconstituire, cota actuala 1/1, cota initiala 1/1	A1
	1) TURC I. VIOREL 2) SECHERES A. AURELIA 3) CHETELEȘ L. VIORICA 4) BREJA L. IOAN 5) TURC D. LEONTINA	

C. Partea III. SARCINI .

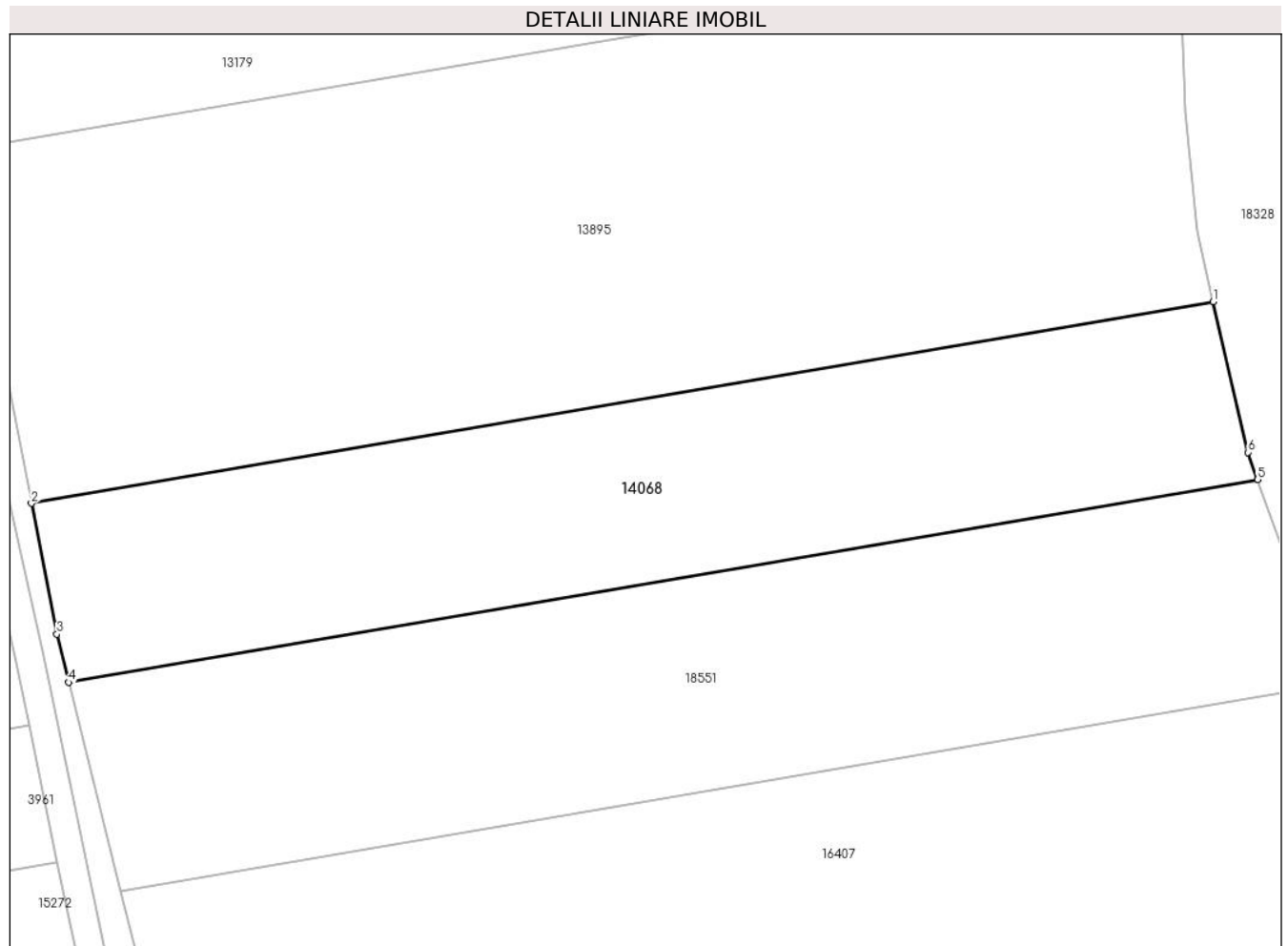
Inscrieri privind dezmembramintele dreptului de proprietate, drepturi reale de garanție și sarcini	Referințe
NU SUNT	

Anexa Nr. 1 La Partea I

Teren

Nr cadastral	Suprafața (mp)*	Observații / Referințe
	2.466	

* Suprafața este determinată în planul de proiecție Stereo 70.



Date referitoare la teren

Crt	Categorie folosință	Intra vilan	Suprafața (mp)	Tarla	Parcelă	Nr. topo	Observații / Referințe
1	arabil	NU	2.466	14	448/8	-	

Lungime Segmente

1) Valorile lungimilor segmentelor sunt obținute din proiecție în plan.

Punct început	X / Y	Punct sfârșit	X / Y	Lungime segment (** (m)
1	460.513,932 557.961,543	2	460.388,6 557.940,192	127.138
2	460.388,6 557.940,192	3	460.391,29 557.926,351	14.1
3	460.391,29 557.926,351	4	460.392,557 557.921,24	5.266
4	460.392,557 557.921,24	5	460.518,627 557.942,717	127.886
5	460.518,627 557.942,717	6	460.517,599 557.945,593	3.054

Punct început	X / Y	Punct sfârșit	X / Y	Lungime segment (** (m)
6	460.517,599 557.945,593	1	460.513,932 557.961,543	16.366

** Lungimile segmentelor sunt determinate în planul de proiecție Stereo 70 și sunt rotunjite la 1 milimetru.

*** Distanța dintre puncte este formată din segmente cumulate ce sunt mai mici decât valoarea 1 milimetru.

**DATE DESPRE IMOBILUL NR. 14070**

Oficiul de Cadastru și Publicitate Imobiliară MUREȘ
Biroul de Cadastru și Publicitate Imobiliară Târgu Mureș

A. Partea I. Descrierea imobilului

TEREN Extravilan

Adresa: Jud. Mureș

Nr. Crt	Nr cadastral Nr. topografic	Suprafața* (mp)	Observații / Referințe
A1		10.667	Sector cadastral:14 Teren neimprejmit;

B. Partea II. Proprietari și acte

Inscrieri privitoare la dreptul de proprietate și alte drepturi reale	Referințe
/	
Act Administrativ nr. 101247, din 13/07/1999 emis de CJSDPAT MUREȘ;	
B1	A1
Intabulare, drept de PROPRIETATE, dobandit prin Reconstituire, cota actuala 1/1, cota initiala 1/1	
1) TURC I. VIOREL 2) SECHERES A. AURELIA 3) CHETELEȘ L. VIORICA 4) BREJA L. IOAN 5) TURC D. LEONTINA	

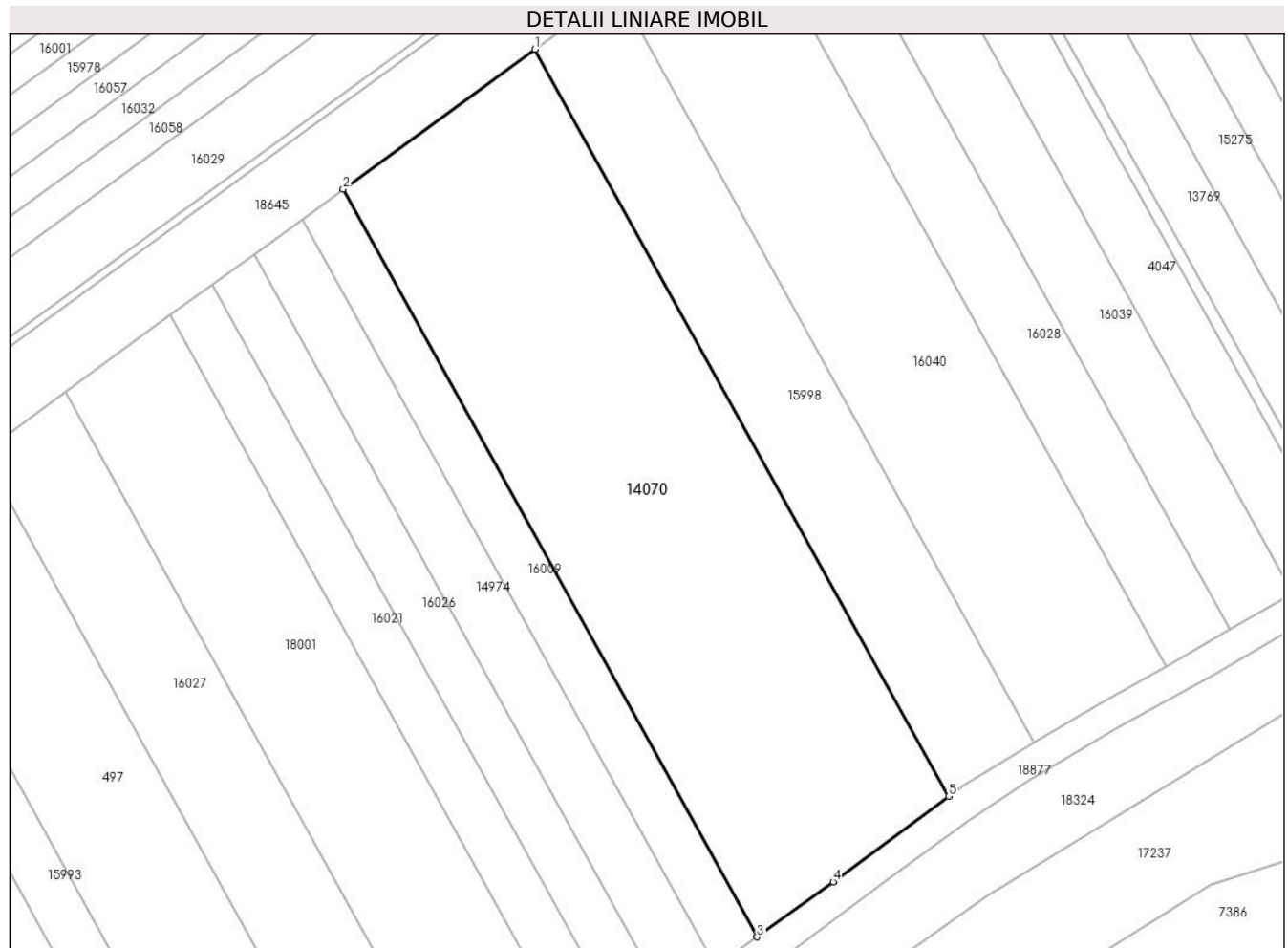
C. Partea III. SARCINI .

Inscrieri privind dezmembramintele dreptului de proprietate, drepturi reale de garanție și sarcini	Referințe
NU SUNT	

Anexa Nr. 1 La Partea I**Teren**

Nr cadastral	Suprafața (mp)*	Observații / Referințe
	10.667	

* Suprafața este determinată în planul de proiecție Stereo 70.

**Date referitoare la teren**

Crt	Categorie folosință	Intra vilan	Suprafața (mp)	Tarla	Parcelă	Nr. topo	Observații / Referințe
1	arabil	NU	10.667	15	470/6	-	

Lungime Segmente

1) Valorile lungimilor segmentelor sunt obținute din proiecție în plan.

Punct început	X / Y	Punct sfârșit	X / Y	Lungime segment (** (m)
1	460.637,29 557.136,571	2	460.593,125 557.104,37	54.658
2	460.593,125 557.104,37	3	460.688,46 556.932,332	196.687
3	460.688,46 556.932,332	4	460.705,947 556.944,999	21.593
4	460.705,947 556.944,999	5	460.732,554 556.964,662	33.084
5	460.732,554 556.964,662	1	460.637,29 557.136,571	196.54

**** Lungimile segmentelor sunt determinate în planul de proiecție Stereo 70 și sunt rotunjite la 1 milimetru.**

***** Distanța dintre puncte este formată din segmente cumulate ce sunt mai mici decât valoarea 1 milimetru.**

**DATE DESPRE IMOBILUL NR. 14071**

Oficiul de Cadastru și Publicitate Imobiliară MUREȘ
Biroul de Cadastru și Publicitate Imobiliară Târgu Mureș

A. Partea I. Descrierea imobilului

TEREN Extravilan

Adresa: Jud. Mureș

Nr. Crt	Nr cadastral Nr. topografic	Suprafața* (mp)	Observații / Referințe
A1		11.400	Sector cadastral:10 Teren neimpregmuit;

B. Partea II. Proprietari și acte

Inscrieri privitoare la dreptul de proprietate și alte drepturi reale	Referințe
/	
Act Administrativ nr. 101293, din 07/09/2000 emis de CJSDPAT MUREȘ;	
B1	A1
Intabulare, drept de PROPRIETATE, dobandit prin Reconstituire, cota actuala 1/1, cota initiala 1/1	
1) BABUCZ I. IOAN	
2) BENEDEKFI I. MARTA	
3) BORDEI I. ELENA	
4) CÎMPEAN I. ANA	

C. Partea III. SARCINI .

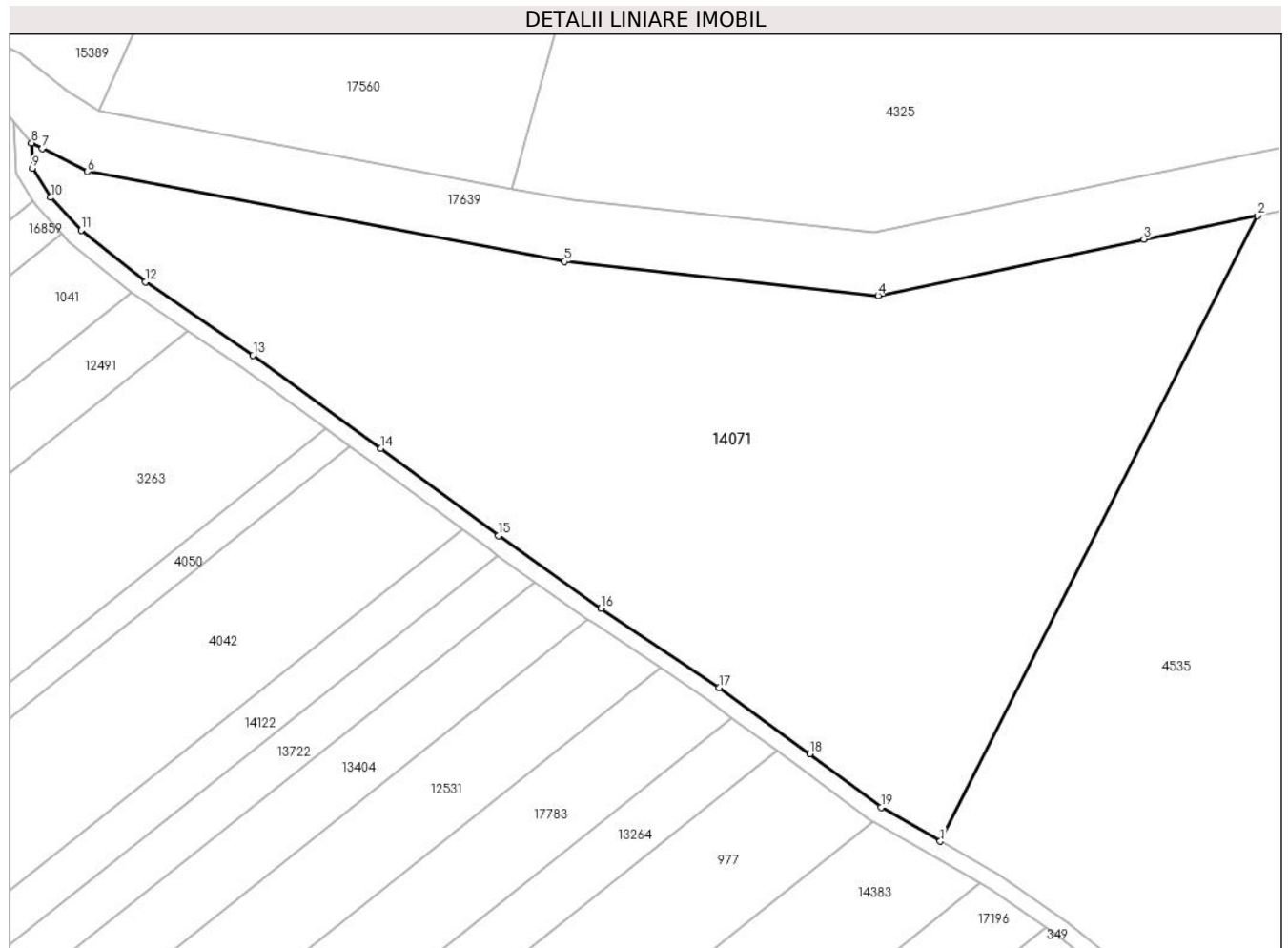
Inscrieri privind dezmembramintele dreptului de proprietate, drepturi reale de garanție și sarcini	Referințe
NU SUNT	

Anexa Nr. 1 La Partea I

Teren

Nr cadastral	Suprafața (mp)*	Observații / Referințe
	11.400	

* Suprafața este determinată în planul de proiecție Stereo 70.



Date referitoare la teren

Crt	Categorie folosință	Intravilan	Suprafața (mp)	Tarla	Parcelă	Nr. topo	Observații / Referințe
1	arabil	NU	9.500	7	307/1	-	
2	faneata	NU	1.900	-	-	-	

Lungime Segmente

1) Valorile lungimilor segmentelor sunt obținute din proiecție în plan.

Punct început	X / Y	Punct sfârșit	X / Y	Lungime segment (** (m)
1	461.790,363 561.227,855	2	461.847,987 561.341,275	127.219
2	461.847,987 561.341,275	3	461.827,36 561.337,025	21.06
3	461.827,36 561.337,025	4	461.779,069 561.326,787	49.364
4	461.779,069 561.326,787	5	461.722,098 561.332,96	57.304

Punct început	X / Y	Punct sfârșit	X / Y	Lungime segment (** (m)
5	461.722,098 561.332,96	6	461.635,515 561.349,292	88.11
6	461.635,515 561.349,292	7	461.627,291 561.353,483	9.23
7	461.627,291 561.353,483	8	461.625,334 561.354,483	2.198
8	461.625,334 561.354,483	9	461.625,554 561.349,921	4.567
9	461.625,554 561.349,921	10	461.628,831 561.344,591	6.257
10	461.628,831 561.344,591	11	461.634,343 561.338,64	8.112
11	461.634,343 561.338,64	12	461.645,989 561.329,282	14.94
12	461.645,989 561.329,282	13	461.665,558 561.315,987	23.658
13	461.665,558 561.315,987	14	461.688,812 561.299,112	28.732
14	461.688,812 561.299,112	15	461.710,141 561.283,277	26.565
15	461.710,141 561.283,277	16	461.728,772 561.270,084	22.829
16	461.728,772 561.270,084	17	461.750,213 561.255,671	25.835
17	461.750,213 561.255,671	18	461.766,656 561.243,675	20.354
18	461.766,656 561.243,675	19	461.779,602 561.233,972	16.179
19	461.779,602 561.233,972	1	461.790,363 561.227,855	12.378

** Lungimile segmentelor sunt determinate în planul de proiecție Stereo 70 și sunt rotunjite la 1 milimetru.

*** Distanța dintre puncte este formată din segmente cumulate ce sunt mai mici decât valoarea 1 milimetru.

**DATE DESPRE IMOBILUL NR. 14072**

Oficiul de Cadastru și Publicitate Imobiliară MUREȘ
Biroul de Cadastru și Publicitate Imobiliară Târgu Mureș

A. Partea I. Descrierea imobilului

TEREN Extravilan

Adresa: Jud. Mureș

Nr. Crt	Nr cadastral Nr. topografic	Suprafața* (mp)	Observații / Referințe
A1		10.000	Sector cadastral:10 Teren neimprejmuit;

B. Partea II. Proprietari și acte

Inscrieri privitoare la dreptul de proprietate și alte drepturi reale	Referințe
/	
Act Administrativ nr. 101289, din 04/07/2000 emis de CJSDPAT MUREȘ;	
B1	A1
Intabulare, drept de PROPRIETATE, dobandit prin Reconstituire, cota actuala 1/1, cota initiala 1/1	
1) ANTON N. DUMITRU	

C. Partea III. SARCINI .

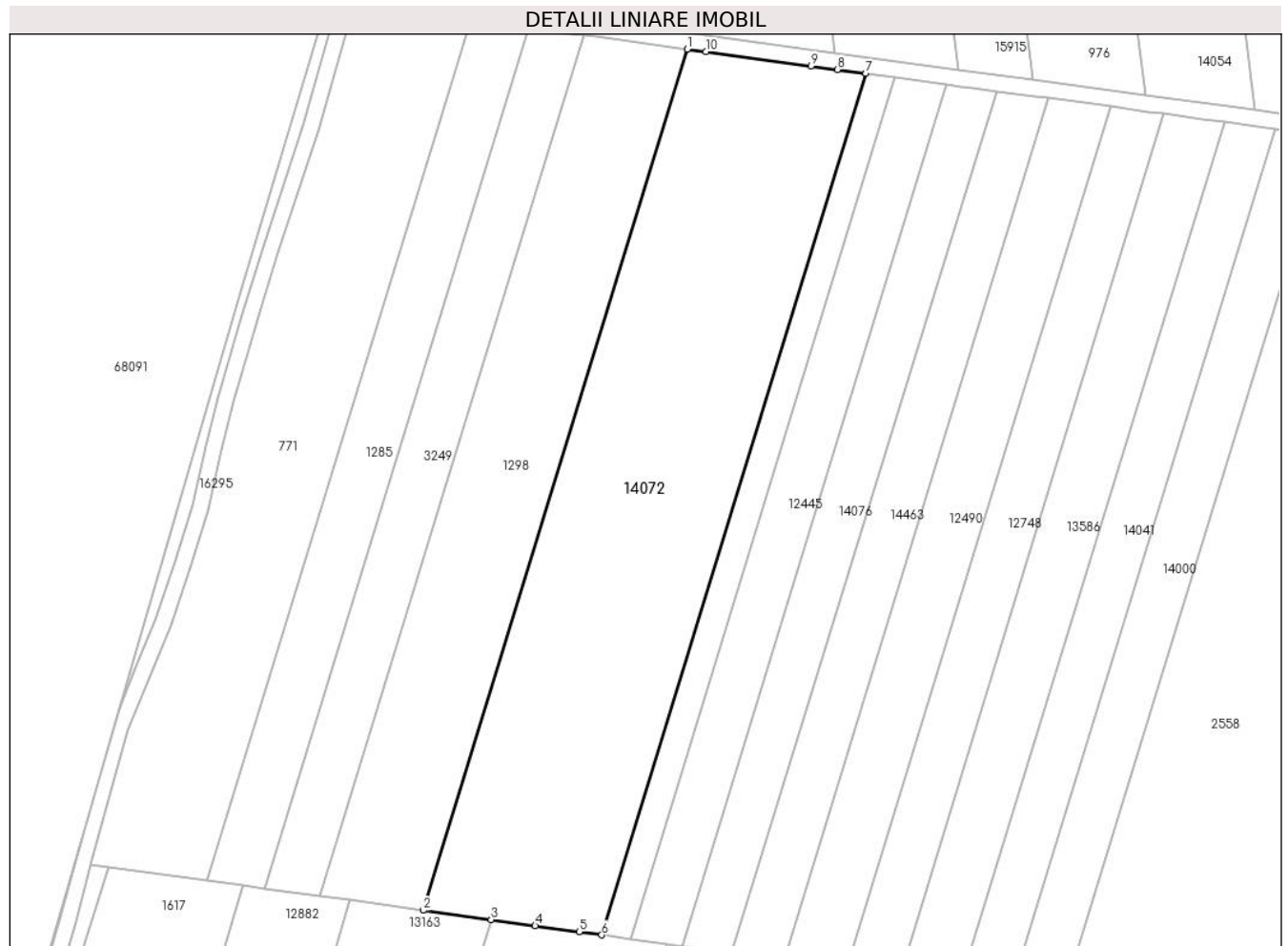
Inscrieri privind dezmembramintele dreptului de proprietate, drepturi reale de garanție și sarcini	Referințe
NU SUNT	

Anexa Nr. 1 La Partea I

Teren

Nr cadastral	Suprafața (mp)*	Observații / Referințe
	10.000	

* Suprafața este determinată în planul de proiecție Stereo 70.



Date referitoare la teren

Crt	Categorie folosință	Intravilan	Suprafața (mp)	Tarla	Parcelă	Nr. topo	Observații / Referințe
1	arabil	NU	10.000	8	344/1/18/6	-	

Lungime Segmente

1) Valorile lungimilor segmentelor sunt obținute din proiecție în plan.

Punct început	X / Y	Punct sfârșit	X / Y	Lungime segment (** (m)
1	460.893,625 560.999,264	2	460.827,617 560.784,352	224.82
2	460.827,617 560.784,352	3	460.844,648 560.782,006	17.192
3	460.844,648 560.782,006	4	460.855,634 560.780,493	11.09
4	460.855,634 560.780,493	5	460.866,621 560.778,98	11.091
5	460.866,621 560.778,98	6	460.872,249 560.778,205	5.681

Punct început	X / Y	Punct sfârșit	X / Y	Lungime segment (** (m)
6	460.872,249 560.778,205	7	460.938,287 560.993,211	224.919
7	460.938,287 560.993,211	8	460.931,102 560.994,185	7.251
8	460.931,102 560.994,185	9	460.924,545 560.995,073	6.617
9	460.924,545 560.995,073	10	460.898,318 560.998,628	26.467
10	460.898,318 560.998,628	1	460.893,625 560.999,264	4.736

** Lungimile segmentelor sunt determinate în planul de proiecție Stereo 70 și sunt rotunjite la 1 milimetru.

*** Distanța dintre puncte este formată din segmente cumulate ce sunt mai mici decât valoarea 1 milimetru.

**DATE DESPRE IMOBILUL NR. 14075**

Oficiul de Cadastru și Publicitate Imobiliară MUREȘ
Biroul de Cadastru și Publicitate Imobiliară Târgu Mureș

A. Partea I. Descrierea imobilului

TEREN Intravilan

Adresa: Loc. Nazna, Jud. Mureș

Nr. Crt	Nr cadastral Nr. topografic	Suprafața* (mp)	Observații / Referințe
A1		1.038	Sector cadastral:16 Teren neimprejmuit;

B. Partea II. Proprietari și acte

Inscrieri privitoare la dreptul de proprietate și alte drepturi reale	Referințe
/	
Act Administrativ nr. 101230, din 11/06/1999 emis de CJSDPAT MUREȘ;	
B1	A1
Intabulare, drept de PROPRIETATE, dobandit prin Reconstituire, cota actuala 1/1, cota initiala 1/1	
1) POP GH. OCTAVIAN	

C. Partea III. SARCINI .

Inscrieri privind dezmembramintele dreptului de proprietate, drepturi reale de garanție și sarcini	Referințe
NU SUNT	

Anexa Nr. 1 La Partea I

Teren

Nr cadastral	Suprafața (mp)*	Observații / Referințe
	1.038	

* Suprafața este determinată în planul de proiecție Stereo 70.



Date referitoare la teren

Crt	Categorie folosință	Intravilan	Suprafața (mp)	Tarla	Parcelă	Nr. topo	Observații / Referințe
1	arabil	DA	1.038	19	569/11	-	

Lungime Segmente

1) Valorile lungimilor segmentelor sunt obținute din proiecție în plan.

Punct început	X / Y	Punct sfârșit	X / Y	Lungime segment (** (m)
1	462.364,232 560.009,842	2	462.363,835 560.009,487	0.533
2	462.363,835 560.009,487	3	462.361,671 560.007,117	3.209
3	462.361,671 560.007,117	4	462.526,664 559.779,28	281.305
4	462.526,664 559.779,28	5	462.530,608 559.780,096	4.028
5	462.530,608 559.780,096	1	462.364,232 560.009,842	283.662

**** Lungimile segmentelor sunt determinate în planul de proiecție Stereo 70 și sunt rotunjite la 1 milimetru.**

***** Distanța dintre puncte este formată din segmente cumulate ce sunt mai mici decât valoarea 1 milimetru.**

**DATE DESPRE IMOBILUL NR. 14076**

Oficiul de Cadastru și Publicitate Imobiliară MUREȘ
Biroul de Cadastru și Publicitate Imobiliară Târgu Mureș

A. Partea I. Descrierea imobilului

TEREN Extravilan

Adresa: Jud. Mureș

Nr. Crt	Nr cadastral Nr. topografic	Suprafața* (mp)	Observații / Referințe
A1		2.800	Sector cadastral:10 Teren neimprejmuit;

B. Partea II. Proprietari și acte

Inscrieri privitoare la dreptul de proprietate și alte drepturi reale	Referințe
/	
Act Administrativ nr. 101230, din 11/06/1999 emis de CJSDPAT MUREȘ;	
B1	A1
Intabulare, drept de PROPRIETATE, dobandit prin Reconstituire, cota actuala 1/1, cota initiala 1/1	
1) POP GH. OCTAVIAN	

C. Partea III. SARCINI .


Inscrieri privind dezmembramintele dreptului de proprietate, drepturi reale de garanție și sarcini	Referințe
NU SUNT	

Anexa Nr. 1 La Partea I

Teren

Nr cadastral	Suprafața (mp)*	Observații / Referințe
	2.800	

* Suprafața este determinată în planul de proiecție Stereo 70.



Date referitoare la teren

Crt	Categorie folosință	Intravilan	Suprafața (mp)	Tarla	Parcelă	Nr. topo	Observații / Referințe
1	arabil	NU	2.800	8	344/1/18/2	-	

Lungime Segmente

1) Valorile lungimilor segmentelor sunt obținute din proiecție în plan.

Punct început	X / Y	Punct sfârșit	X / Y	Lungime segment (** (m)
1	460.958,378 560.990,488	2	460.892,327 560.775,439	224.964
2	460.892,327 560.775,439	3	460.904,818 560.773,719	12.609
3	460.904,818 560.773,719	4	460.970,877 560.988,794	224.991
4	460.970,877 560.988,794	5	460.965,016 560.989,589	5.915
5	460.965,016 560.989,589	6	460.962,085 560.989,986	2.958

Punct început	X / Y	Punct sfârșit	X / Y	Lungime segment (** (m)
6	460.962,085 560.989,986	1	460.958,378 560.990,488	3.741

** Lungimile segmentelor sunt determinate în planul de proiecție Stereo 70 și sunt rotunjite la 1 milimetru.

*** Distanța dintre puncte este formată din segmente cumulate ce sunt mai mici decât valoarea 1 milimetru.

**DATE DESPRE IMOBILUL NR. 14077**

Oficiul de Cadastru și Publicitate Imobiliară MUREȘ
Biroul de Cadastru și Publicitate Imobiliară Târgu Mureș

A. Partea I. Descrierea imobilului

TEREN Extravilan

Adresa: Jud. Mureș

Nr. Crt	Nr cadastral Nr. topografic	Suprafața* (mp)	Observații / Referințe
A1		5.800	Sector cadastral:10 Teren neimprejmuit;

B. Partea II. Proprietari și acte

Inscrieri privitoare la dreptul de proprietate și alte drepturi reale		Referințe
/		
Act Administrativ nr. 101216, din 21/04/1999 emis de CJSDPAT MURES;		
B1	Intabulare, drept de PROPRIETATE, dobandit prin Reconstituire, cota actuala 1/1, cota initiala 1/1 1) HIDOȘ GH. AUREL	A1

C. Partea III. SARCINI .

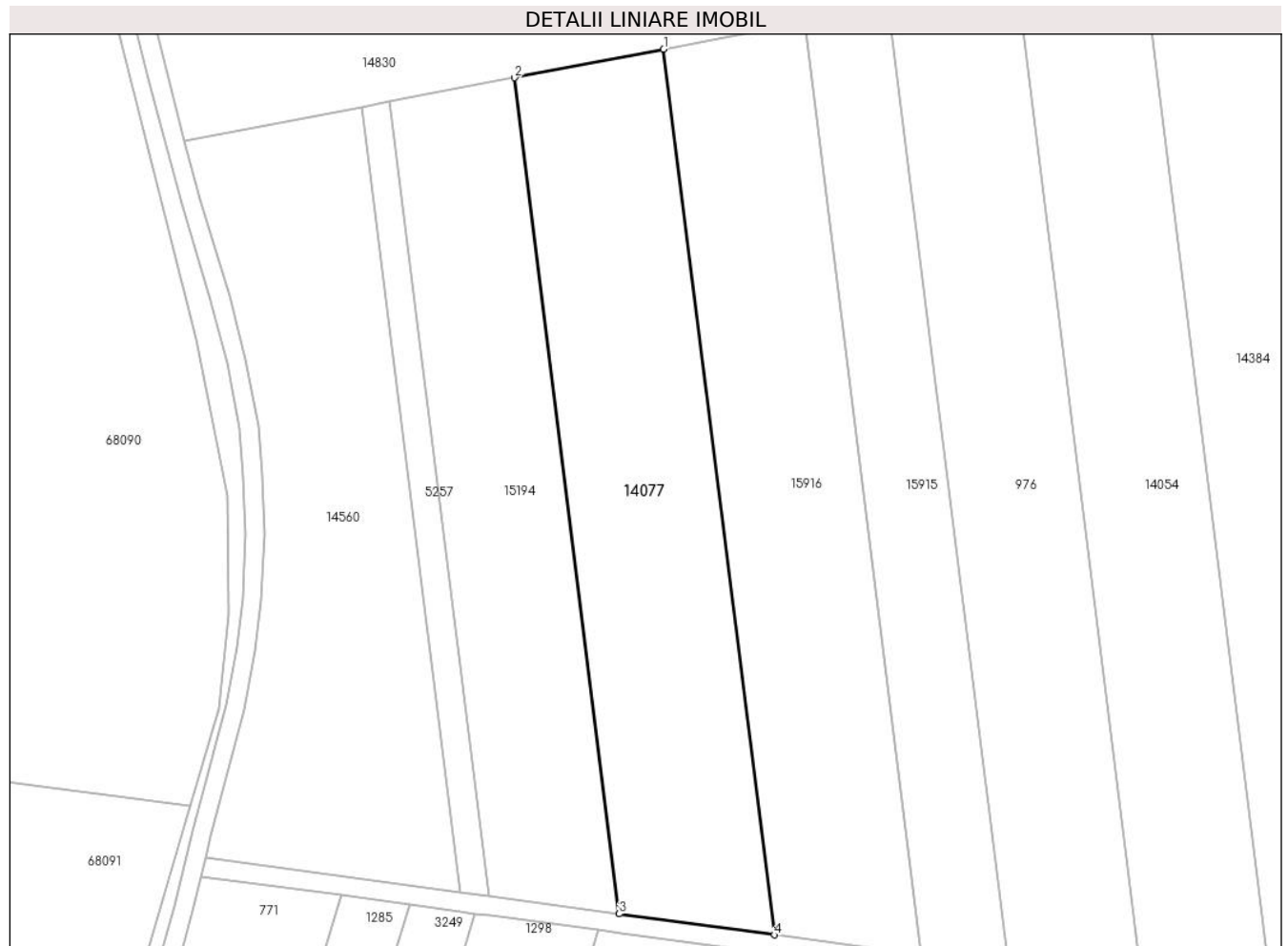
Inscrieri privind dezmembramintele dreptului de proprietate, drepturi reale de garanție și sarcini	Referințe
NU SUNT	

Anexa Nr. 1 La Partea I

Teren

Nr cadastral	Suprafața (mp)*	Observații / Referințe
	5.800	

* Suprafața este determinată în planul de proiecție Stereo 70.



Date referitoare la teren

Crt	Categorie folosință	Intravilan	Suprafața (mp)	Tarla	Parcelă	Nr. topo	Observații / Referințe
1	arabil	NU	5.800	8	344/1/5	-	

Lungime Segmente

1) Valorile lungimilor segmentelor sunt obținute din proiecție în plan.

Punct început	X / Y	Punct sfârșit	X / Y	Lungime segment (** (m)
1	460.907,362 561.184,32	2	460.876,037 561.178,299	31.898
2	460.876,037 561.178,299	3	460.897,998 561.002,708	176.959
3	460.897,998 561.002,708	4	460.930,628 560.998,285	32.928
4	460.930,628 560.998,285	1	460.907,362 561.184,32	187.484

** Lungimile segmentelor sunt determinate în planul de proiecție Stereo 70 și sunt rotunjite la 1 milimetru.

***** Distanţa dintre puncte este formată din segmente cumulate ce sunt mai mici decât valoarea 1 milimetru.**

**DATE DESPRE IMOBILUL NR. 14078**

Oficiul de Cadastru și Publicitate Imobiliară MUREȘ
Biroul de Cadastru și Publicitate Imobiliară Târgu Mureș

A. Partea I. Descrierea imobilului

TEREN Extravilan

Adresa: Jud. Mureș

Nr. Crt	Nr cadastral Nr. topografic	Suprafața* (mp)	Observații / Referințe
A1		5.500	Sector cadastral:10 Teren neimprejmuit;

B. Partea II. Proprietari și acte

Inscrieri privitoare la dreptul de proprietate și alte drepturi reale		Referințe
/		
Act Administrativ nr. 101216, din 21/04/1999 emis de CJSDPAT MURES;		
B1	Intabulare, drept de PROPRIETATE, dobandit prin Reconstituire, cota actuala 1/1, cota initiala 1/1 1) HIDOȘ GH. AUREL	A1

C. Partea III. SARCINI .

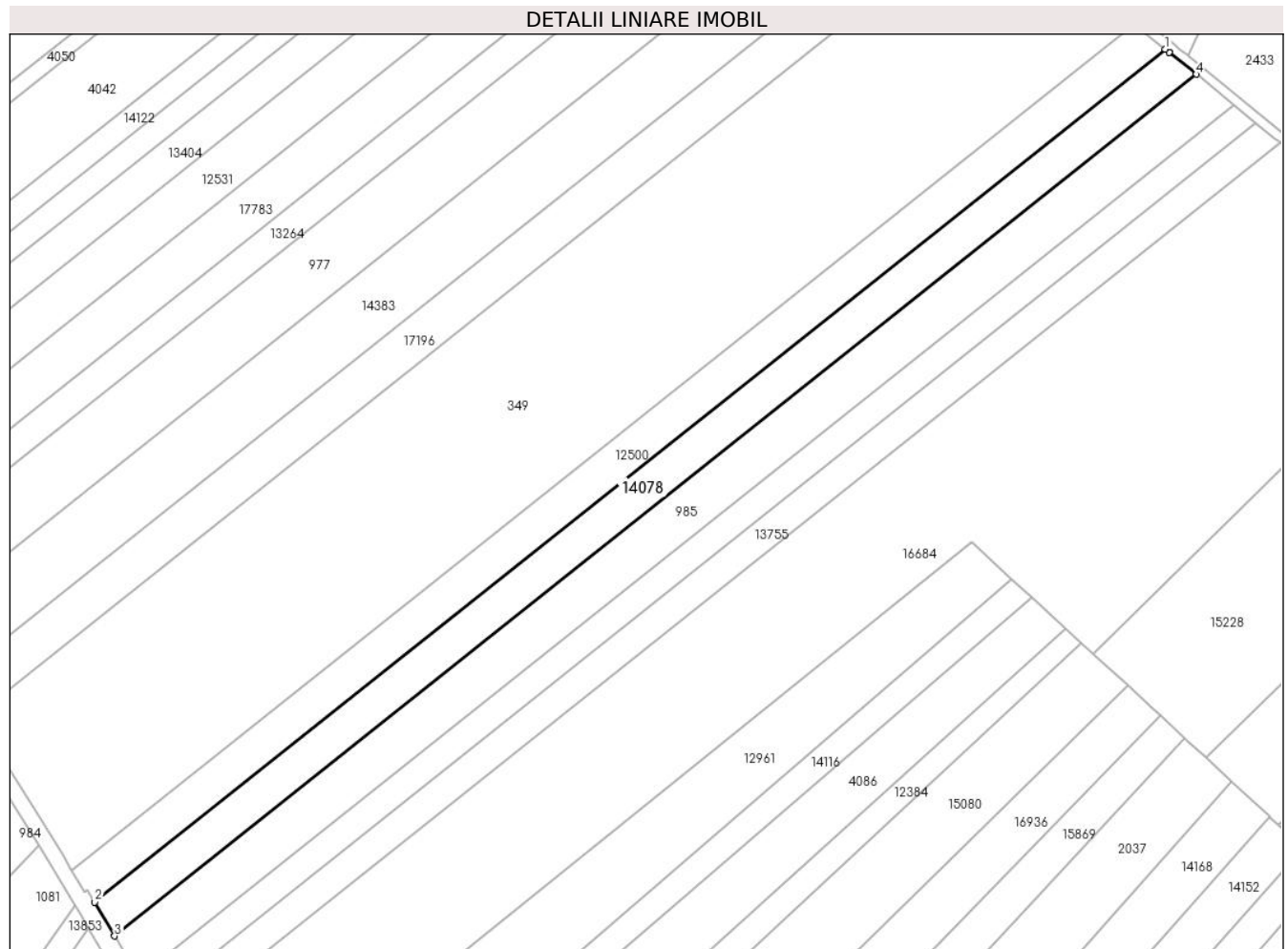
Inscrieri privind dezmembramintele dreptului de proprietate, drepturi reale de garanție și sarcini	Referințe
NU SUNT	

Anexa Nr. 1 La Partea I

Teren

Nr cadastral	Suprafața (mp)*	Observații / Referințe
	5.500	

* Suprafața este determinată în planul de proiecție Stereo 70.



Date referitoare la teren

Crt	Categorie folosință	Intravilan	Suprafața (mp)	Tarla	Parcelă	Nr. topo	Observații / Referințe
1	arabil	NU	5.500	7	331/33	-	

Lungime Segmente

1) Valorile lungimilor segmentelor sunt obținute din proiecție în plan.

Punct început	X / Y	Punct sfârșit	X / Y	Lungime segment (** (m)
1	461.867,109 561.167,776	2	461.523,434 560.894,211	439.261
2	461.523,434 560.894,211	3	461.529,816 560.883,369	12.581
3	461.529,816 560.883,369	4	461.877,009 561.159,734	443.757
4	461.877,009 561.159,734	5	461.868,322 561.166,781	11.186
5	461.868,322 561.166,781	6	461.868,316 561.166,786	0.008

Punct început	X / Y	Punct sfârșit	X / Y	Lungime segment (** (m)
6	461.868,316 561.166,786	1	461.867,109 561.167,776	1.561

** Lungimile segmentelor sunt determinate în planul de proiecție Stereo 70 și sunt rotunjite la 1 milimetru.

*** Distanța dintre puncte este formată din segmente cumulate ce sunt mai mici decât valoarea 1 milimetru.

**DATE DESPRE IMOBILUL NR. 14079**

Oficiul de Cadastru și Publicitate Imobiliară MUREȘ
Biroul de Cadastru și Publicitate Imobiliară Târgu Mureș

A. Partea I. Descrierea imobilului

TEREN Extravilan

Adresa: Jud. Mureș

Nr. Crt	Nr cadastral Nr. topografic	Suprafața* (mp)	Observații / Referințe
A1		1.400	Sector cadastral:14 Teren neimprejmuit;

B. Partea II. Proprietari și acte

Inscrieri privitoare la dreptul de proprietate și alte drepturi reale	Referințe
/	
Act Administrativ nr. 101216, din 21/04/1999 emis de CJSDPAT MURES;	
B1	A1
Intabulare, drept de PROPRIETATE, dobandit prin Reconstituire, cota actuala 1/1, cota initiala 1/1	
1) HIDOȘ GH. AUREL	

C. Partea III. SARCINI .

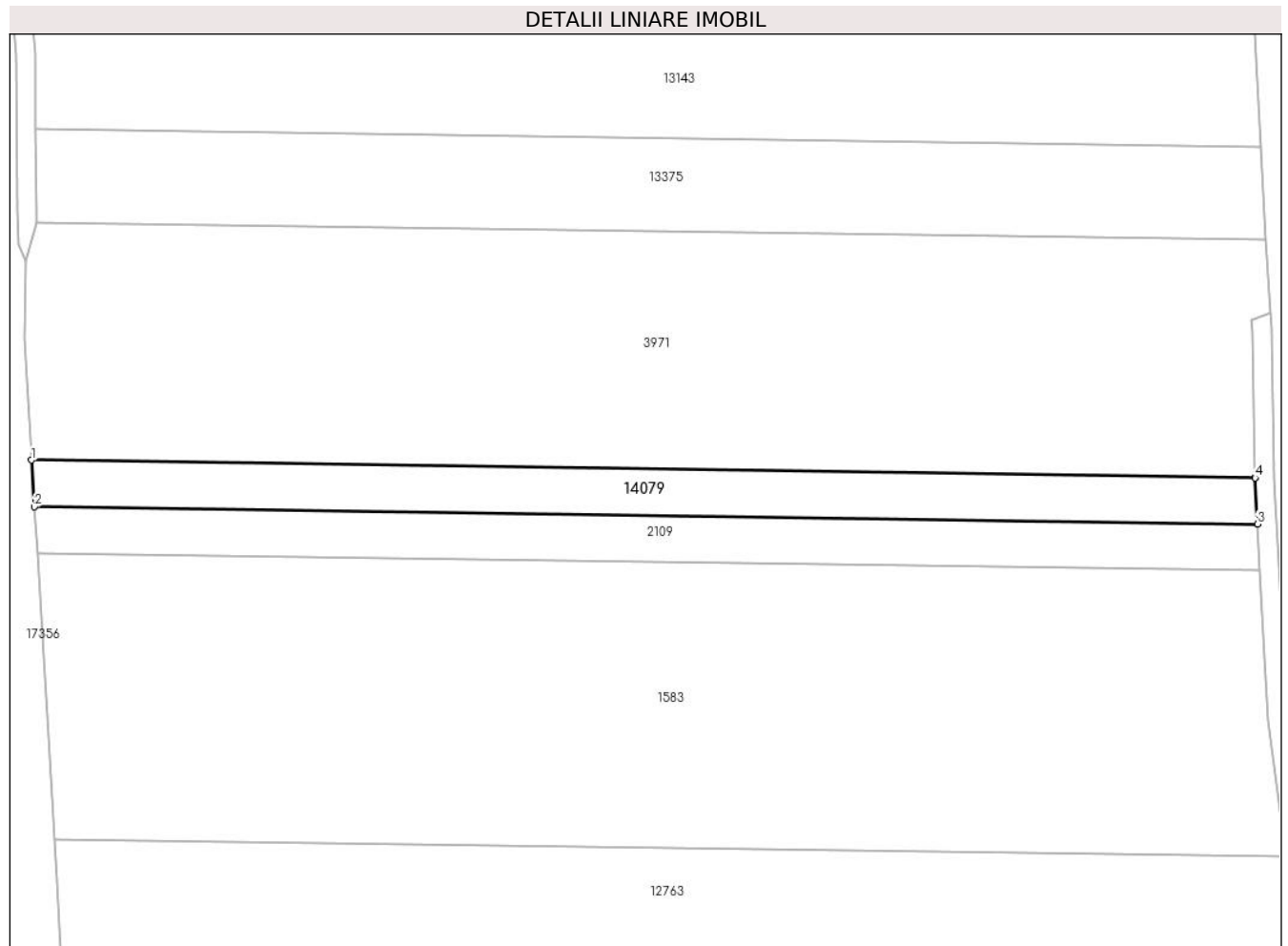
Inscrieri privind dezmembramintele dreptului de proprietate, drepturi reale de garanție și sarcini	Referințe
NU SUNT	

Anexa Nr. 1 La Partea I

Teren

Nr cadastral	Suprafața (mp)*	Observații / Referințe
	1.400	

* Suprafața este determinată în planul de proiecție Stereo 70.



Date referitoare la teren

Crt	Categorie folosință	Intravilan	Suprafața (mp)	Tarla	Parcelă	Nr. topo	Observații / Referințe
1	arabil	NU	1.400	14	444/32/2	-	

Lungime Segmente

1) Valorile lungimilor segmentelor sunt obținute din proiecție în plan.

Punct început	X / Y	Punct sfârșit	X / Y	Lungime segment (** (m)
1	460.094,661 558.520,231	2	460.095,111 558.512,928	7.317
2	460.095,111 558.512,928	3	460.286,973 558.510,242	191.881
3	460.286,973 558.510,242	4	460.286,577 558.517,458	7.227
4	460.286,577 558.517,458	5	460.286,576 558.517,544	0.086
5	460.286,576 558.517,544	1	460.094,661 558.520,231	191.934

**** Lungimile segmentelor sunt determinate în planul de proiecție Stereo 70 și sunt rotunjite la 1 milimetru.**

***** Distanța dintre puncte este formată din segmente cumulate ce sunt mai mici decât valoarea 1 milimetru.**

**DATE DESPRE IMOBILUL NR. 14099**

Oficiul de Cadastru și Publicitate Imobiliară MUREȘ
Biroul de Cadastru și Publicitate Imobiliară Târgu Mureș

A. Partea I. Descrierea imobilului

TEREN Necunoscut

Adresa: Loc. Nazna, Jud. Mureș

Nr. Crt	Nr cadastral Nr. topografic	Suprafața* (mp)	Observații / Referințe
A1		12.800	Sector cadastral:10 Teren neimprejmuit;

B. Partea II. Proprietari și acte

Inscrieri privitoare la dreptul de proprietate și alte drepturi reale	Referințe
/	
Act Administrativ nr. 101431, din 05/11/2002 emis de CJSDPAT MURES;	
B1	A1
Intabulare, drept de PROPRIETATE, dobandit prin Reconstituire, cota actuala 1/1, cota initiala 1/1	
1) CÎMPIAN GH. VIORICA	

C. Partea III. SARCINI .

Inscrieri privind dezmembramintele dreptului de proprietate, drepturi reale de garanție și sarcini	Referințe
NU SUNT	

Anexa Nr. 1 La Partea I

Teren

Nr cadastral	Suprafața (mp)*	Observații / Referințe
	12.800	

* Suprafața este determinată în planul de proiecție Stereo 70.



Date referitoare la teren

Crt	Categorie folosință	Intravilan	Suprafața (mp)	Tarla	Parcelă	Nr. topo	Observații / Referințe
1	arabil	DA	86	11	380/15	-	
2	arabil	NU	12.714	-	-	-	

Lungime Segmente

1) Valorile lungimilor segmentelor sunt obținute din proiecție în plan.

Punct început	X / Y	Punct sfârșit	X / Y	Lungime segment (** (m)
1	460.883,358 560.628,651	2	461.056,993 560.277,046	392.142
2	461.056,993 560.277,046	3	461.088,498 560.288,144	33.403
3	461.088,498 560.288,144	4	460.920,349 560.628,641	379.753
4	460.920,349 560.628,641	5	460.915,281 560.628,707	5.068

Punct început	X / Y	Punct sfârșit	X / Y	Lungime segment (** (m)
5	460.915,281 560.628,707	6	460.888,673 560.628,64	26.608
6	460.888,673 560.628,64	1	460.883,358 560.628,651	5.315

** Lungimile segmentelor sunt determinate în planul de proiecție Stereo 70 și sunt rotunjite la 1 milimetru.

*** Distanța dintre puncte este formată din segmente cumulate ce sunt mai mici decât valoarea 1 milimetru.

**DATE DESPRE IMOBILUL NR. 14101**

Oficiul de Cadastru și Publicitate Imobiliară MUREȘ
Biroul de Cadastru și Publicitate Imobiliară Târgu Mureș

A. Partea I. Descrierea imobilului

TEREN Extravilan

Adresa: Jud. Mureș

Nr. Crt	Nr cadastral Nr. topografic	Suprafața* (mp)	Observații / Referințe
A1		5.162	Sector cadastral:14 Teren neimprejmuit; Restul de suprafata se regaseste la ID 16199 si ID 17594

B. Partea II. Proprietari și acte

Inscrieri privitoare la dreptul de proprietate și alte drepturi reale		Referințe
/		
Act Administrativ nr. 101431, din 05/11/2002 emis de CJSDPAT MUREȘ;		
B1	Intabulare, drept de PROPRIETATE, dobandit prin Reconstituire, cota actuala 1/1, cota initiala 1/1 1) CÎMPIAN GH. VIORICA	A1

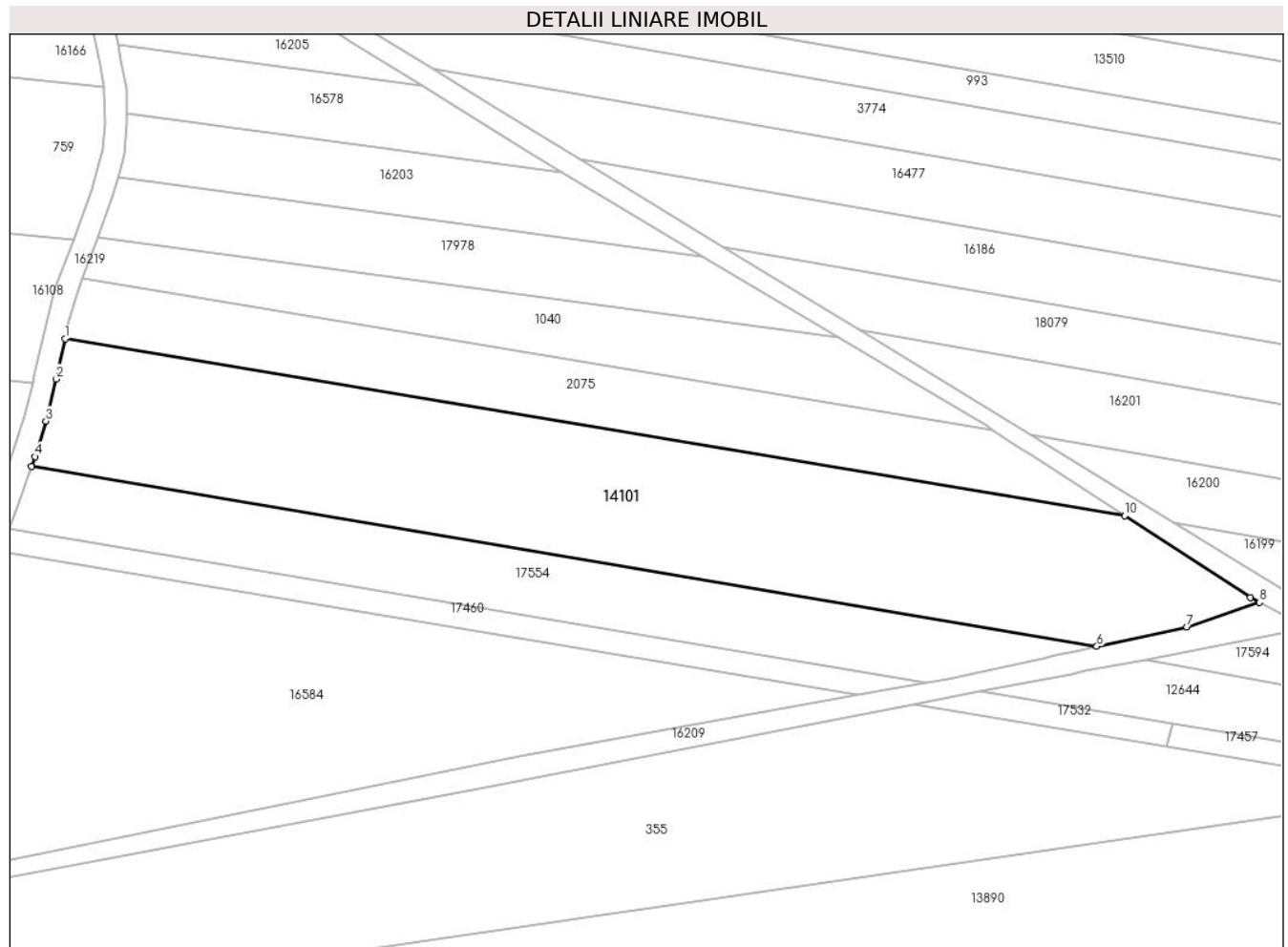
C. Partea III. SARCINI .

Inscrieri privind dezmembramintele dreptului de proprietate, drepturi reale de garanție și sarcini	Referințe
NU SUNT	

Anexa Nr. 1 La Partea I**Teren**

Nr cadastral	Suprafața (mp)*	Observații / Referințe
	5.162	Restul de suprafata se regaseste la ID 16199 si ID 17594

* Suprafața este determinată în planul de proiecție Stereo 70.

**Date referitoare la teren**

Crt	Categorie folosință	Intravilan	Suprafața (mp)	Tarla	Parcelă	Nr. topo	Observații / Referințe
1	arabil	NU	5.162	14	428/7	-	

Lungime Segmente

1) Valorile lungimilor segmentelor sunt obținute din proiecție în plan.

Punct început	X / Y	Punct sfârșit	X / Y	Lungime segment (** (m)
1	460.386,36 558.835,864	2	460.384,69 558.828,479	7.571
2	460.384,69 558.828,479	3	460.382,866 558.820,759	7.933
3	460.382,866 558.820,759	4	460.380,847 558.814,211	6.852
4	460.380,847 558.814,211	5	460.380,207 558.812,42	1.902
5	460.380,207 558.812,42	6	460.576,101 558.779,357	198.665

Punct început	X / Y	Punct sfârșit	X / Y	Lungime segment (** (m)
6	460.576,101 558.779,357	7	460.592,659 558.782,936	16.94
7	460.592,659 558.782,936	8	460.606,0 558.787,461	14.088
8	460.606,0 558.787,461	9	460.604,337 558.788,354	1.888
9	460.604,337 558.788,354	10	460.581,226 558.803,343	27.546
10	460.581,226 558.803,343	1	460.386,36 558.835,864	197.561

** Lungimile segmentelor sunt determinate în planul de proiecție Stereo 70 și sunt rotunjite la 1 milimetru.

*** Distanța dintre puncte este formată din segmente cumulate ce sunt mai mici decât valoarea 1 milimetru.

**DATE DESPRE IMOBILUL NR. 14102**

Oficiul de Cadastru și Publicitate Imobiliară MUREȘ
Biroul de Cadastru și Publicitate Imobiliară Târgu Mureș

A. Partea I. Descrierea imobilului

TEREN Extravilan

Adresa: Jud. Mureș

Nr. Crt	Nr cadastral Nr. topografic	Suprafața* (mp)	Observații / Referințe
A1		5.800	Sector cadastral:14 Teren neimprejmuit;

B. Partea II. Proprietari și acte

Inscrieri privitoare la dreptul de proprietate și alte drepturi reale	Referințe
/	
Act Administrativ nr. 101431, din 05/11/2002 emis de CJSDPAT MURES;	
B1	A1
Intabulare, drept de PROPRIETATE, dobandit prin Reconstituire, cota actuala 1/1, cota initiala 1/1	
1) CÎMPIAN GH. VIORICA	

C. Partea III. SARCINI .

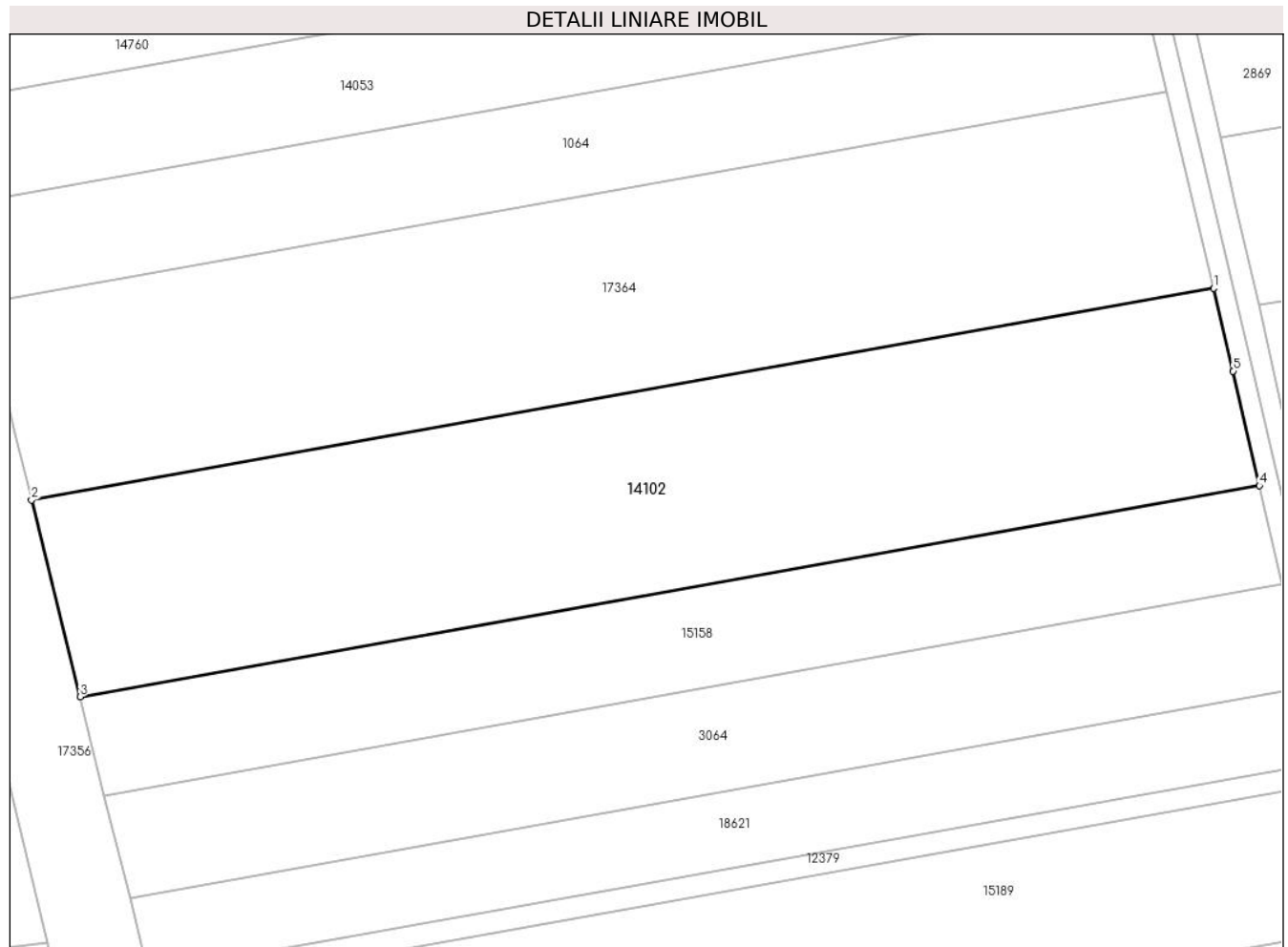
Inscrieri privind dezmembramintele dreptului de proprietate, drepturi reale de garanție și sarcini	Referințe
NU SUNT	

Anexa Nr. 1 La Partea I

Teren

Nr cadastral	Suprafața (mp)*	Observații / Referințe
	5.800	

* Suprafața este determinată în planul de proiecție Stereo 70.



Date referitoare la teren

Crt	Categorie folosință	Intravilan	Suprafața (mp)	Tarla	Parcelă	Nr. topo	Observații / Referințe
1	arabil	NU	5.800	14	444/15	-	

Lungime Segmente

1) Valorile lungimilor segmentelor sunt obținute din proiecție în plan.

Punct început	X / Y	Punct sfârșit	X / Y	Lungime segment (** (m)
1	460.344,363 558.113,853	2	460.161,54 558.081,155	185.724
2	460.161,54 558.081,155	3	460.169,064 558.050,743	31.329
3	460.169,064 558.050,743	4	460.351,453 558.083,363	185.283
4	460.351,453 558.083,363	5	460.347,388 558.101,068	18.166
5	460.347,388 558.101,068	1	460.344,363 558.113,853	13.138

**** Lungimile segmentelor sunt determinate în planul de proiecție Stereo 70 și sunt rotunjite la 1 milimetru.**

***** Distanța dintre puncte este formată din segmente cumulate ce sunt mai mici decât valoarea 1 milimetru.**

**DATE DESPRE IMOBILUL NR. 14116**

Oficiul de Cadastru și Publicitate Imobiliară MUREȘ
Biroul de Cadastru și Publicitate Imobiliară Târgu Mureș

A. Partea I. Descrierea imobilului

TEREN Extravilan

Adresa: Jud. Mureș

Nr. Crt	Nr cadastral Nr. topografic	Suprafața* (mp)	Observații / Referințe
A1		2.700	Sector cadastral:10 Teren neimprejmuit;

B. Partea II. Proprietari și acte

Inscrieri privitoare la dreptul de proprietate și alte drepturi reale	Referințe
/	
Act Administrativ nr. 101053, din 22/11/1995 emis de CJSDPAT MUREȘ;	
B1	A1
Intabulare, drept de PROPRIETATE, dobandit prin Reconstituire, cota actuala 1/1, cota initiala 1/1	
1) GOLOVATEI A. ANA	

C. Partea III. SARCINI .

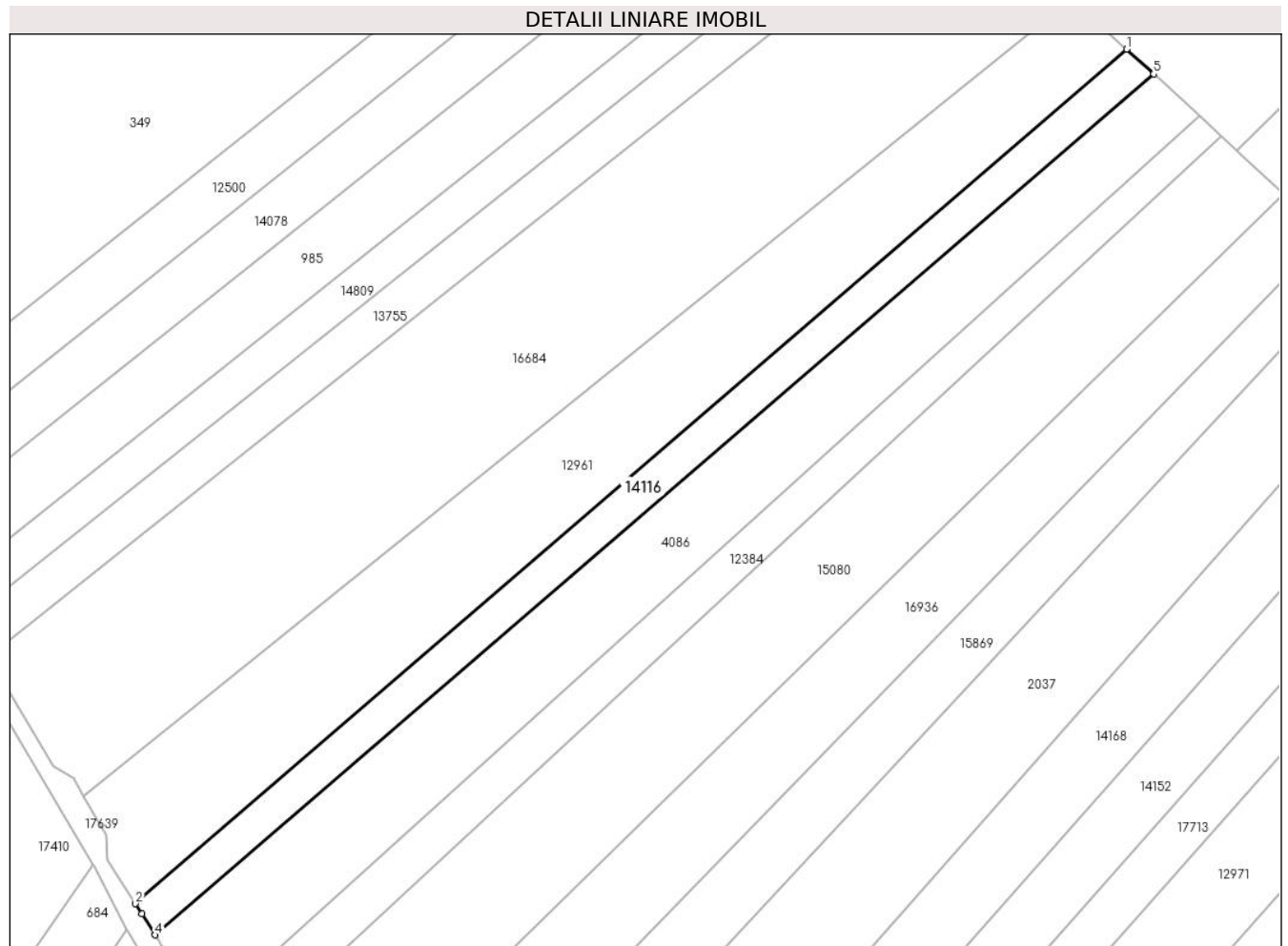
Inscrieri privind dezmembramintele dreptului de proprietate, drepturi reale de garanție și sarcini	Referințe
NU SUNT	

Anexa Nr. 1 La Partea I

Teren

Nr cadastral	Suprafața (mp)*	Observații / Referințe
	2.700	

* Suprafața este determinată în planul de proiecție Stereo 70.



Date referitoare la teren

Crt	Categorie folosință	Intravilan	Suprafața (mp)	Tarla	Parcelă	Nr. topo	Observații / Referințe
1	arabil	NU	2.700	7	331/40/1	-	

Lungime Segmente

1) Valorile lungimilor segmentelor sunt obținute din proiecție în plan.

Punct început	X / Y	Punct sfârșit	X / Y	Lungime segment (** (m)
1	461.817,81 560.997,942	2	461.582,231 560.795,083	310.885
2	461.582,231 560.795,083	3	461.583,776 560.792,638	2.892
3	461.583,776 560.792,638	4	461.586,903 560.787,687	5.856
4	461.586,903 560.787,687	5	461.824,218 560.992,04	313.175
5	461.824,218 560.992,04	1	461.817,81 560.997,942	8.712

**** Lungimile segmentelor sunt determinate în planul de proiecție Stereo 70 și sunt rotunjite la 1 milimetru.**

***** Distanța dintre puncte este formată din segmente cumulate ce sunt mai mici decât valoarea 1 milimetru.**

**DATE DESPRE IMOBILUL NR. 14118**

Oficiul de Cadastru și Publicitate Imobiliară MUREȘ
Biroul de Cadastru și Publicitate Imobiliară Târgu Mureș

A. Partea I. Descrierea imobilului

TEREN Extravilan

Adresa: Jud. Mureș

Nr. Crt	Nr cadastral Nr. topografic	Suprafața* (mp)	Observații / Referințe
A1		7.200	Sector cadastral:15 Teren neimprejmuit;

B. Partea II. Proprietari și acte

Inscrieri privitoare la dreptul de proprietate și alte drepturi reale	Referințe
/	
Act Administrativ nr. 101014, din 08/08/1995 emis de CJSDPAT MURES;	
B1	A1
Intabulare, drept de PROPRIETATE, dobandit prin Reconstituire, cota actuala 1/1, cota initiala 1/1	
1) MAIOR I. ELENA	

C. Partea III. SARCINI .

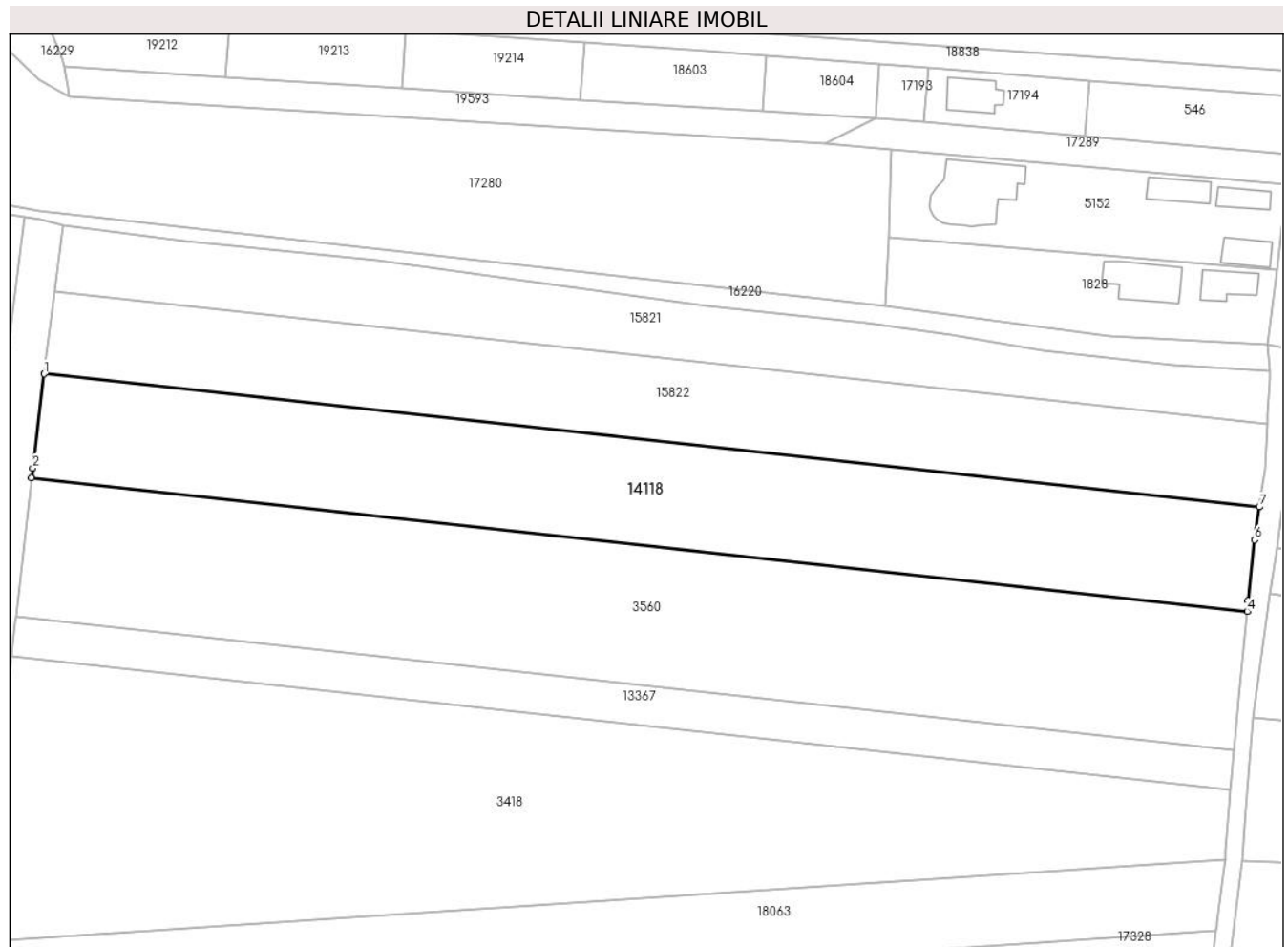
Inscrieri privind dezmembramintele dreptului de proprietate, drepturi reale de garanție și sarcini	Referințe
NU SUNT	

Anexa Nr. 1 La Partea I

Teren

Nr cadastral	Suprafața (mp)*	Observații / Referințe
	7.200	

* Suprafața este determinată în planul de proiecție Stereo 70.



Date referitoare la teren

Crt	Categorie folosință	Intravilan	Suprafața (mp)	Tarla	Parcelă	Nr. topo	Observații / Referințe
1	arabil	NU	7.200	15	477/3	-	

Lungime Segmente

1) Valorile lungimilor segmentelor sunt obținute din proiecție în plan.

Punct început	X / Y	Punct sfârșit	X / Y	Lungime segment (** (m)
1	461.185,701 558.760,501	2	461.182,956 558.738,245	22.425
2	461.182,956 558.738,245	3	461.182,685 558.735,836	2.424
3	461.182,685 558.735,836	4	461.470,897 558.704,311	289.931
4	461.470,897 558.704,311	5	461.471,153 558.706,781	2.483
5	461.471,153 558.706,781	6	461.472,648 558.721,197	14.493

Punct început	X / Y	Punct sfârșit	X / Y	Lungime segment (** (m)
6	461.472,648 558.721,197	7	461.473,817 558.728,987	7.877
7	461.473,817 558.728,987	1	461.185,701 558.760,501	289.834

** Lungimile segmentelor sunt determinate în planul de proiecție Stereo 70 și sunt rotunjite la 1 milimetru.

*** Distanța dintre puncte este formată din segmente cumulate ce sunt mai mici decât valoarea 1 milimetru.

**DATE DESPRE IMOBILUL NR. 14122**

Oficiul de Cadastru și Publicitate Imobiliară MUREȘ
Biroul de Cadastru și Publicitate Imobiliară Târgu Mureș

A. Partea I. Descrierea imobilului

TEREN Extravilan

Adresa: Jud. Mureș

Nr. Crt	Nr cadastral Nr. topografic	Suprafața* (mp)	Observații / Referințe
A1		2.800	Sector cadastral:10 Teren neimprejmuit;

B. Partea II. Proprietari și acte

Inscrieri privitoare la dreptul de proprietate și alte drepturi reale	Referințe
/	
Act Administrativ nr. 101086, din 19/02/1996 emis de CJSDPAT MUREȘ;	
B1	A1
Intabulare, drept de PROPRIETATE, dobandit prin Reconstituire, cota actuala 1/1, cota initiala 1/1	
1) BEIAN I. TEODOR	

C. Partea III. SARCINI .

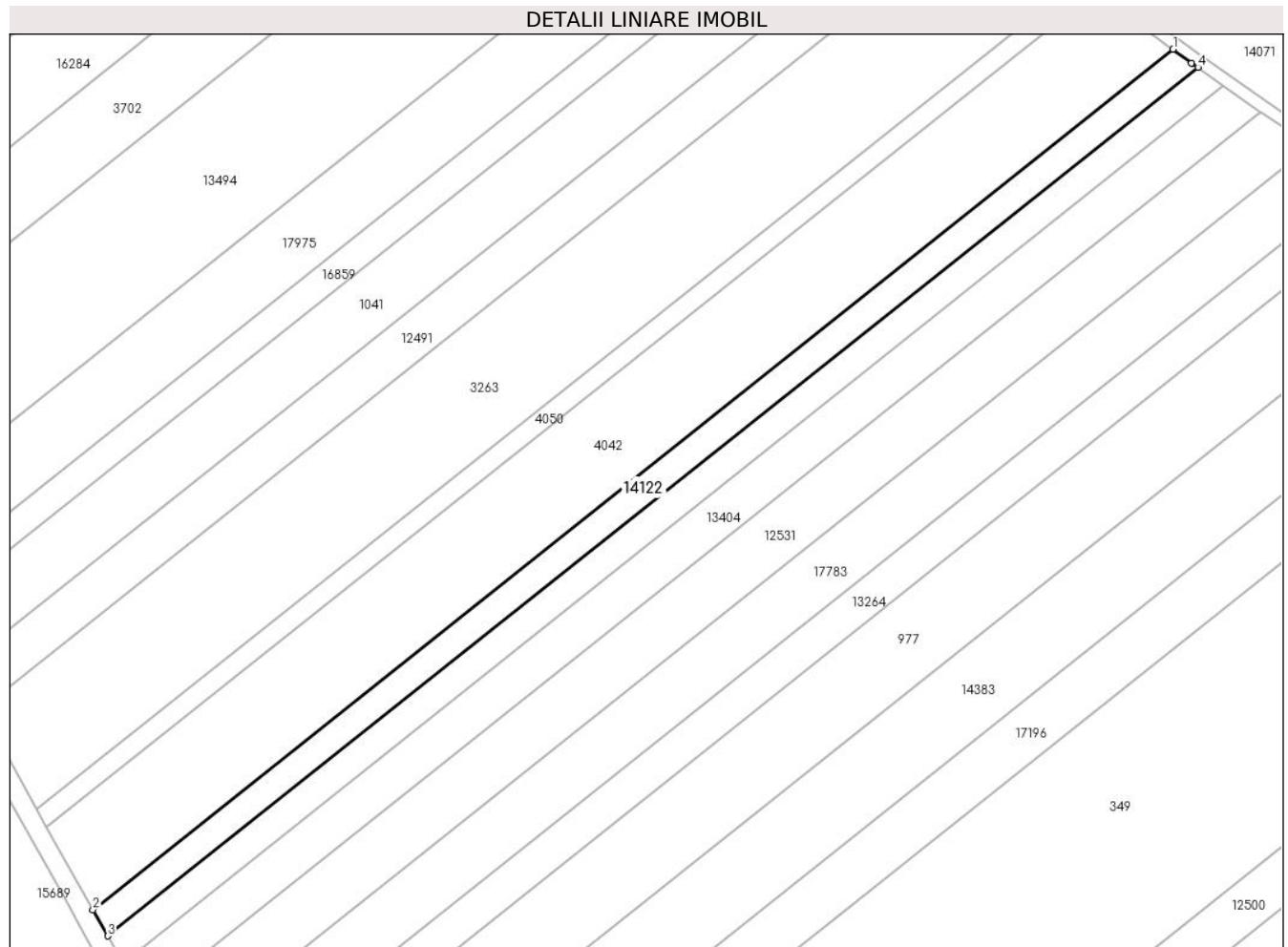
Inscrieri privind dezmembramintele dreptului de proprietate, drepturi reale de garanție și sarcini	Referințe
NU SUNT	

Anexa Nr. 1 La Partea I

Teren

Nr cadastral	Suprafața (mp)*	Observații / Referințe
	2.800	

* Suprafața este determinată în planul de proiecție Stereo 70.



Date referitoare la teren

Crt	Categorie folosință	Intravilan	Suprafața (mp)	Tarla	Parcelă	Nr. topo	Observații / Referințe
1	arabil	NU	2.800	7	331/24/1	-	

Lungime Segmente

1) Valorile lungimilor segmentelor sunt obținute din proiecție în plan.

Punct început	X / Y	Punct sfârșit	X / Y	Lungime segment (** (m)
1	461.703,561 561.284,425	2	461.421,22 561.059,683	360.868
2	461.421,22 561.059,683	3	461.425,038 561.052,85	7.827
3	461.425,038 561.052,85	4	461.710,014 561.279,691	364.236
4	461.710,014 561.279,691	5	461.708,38 561.280,848	2.002
5	461.708,38 561.280,848	1	461.703,561 561.284,425	6.001

**** Lungimile segmentelor sunt determinate în planul de proiecție Stereo 70 și sunt rotunjite la 1 milimetru.**

***** Distanța dintre puncte este formată din segmente cumulate ce sunt mai mici decât valoarea 1 milimetru.**

**DATE DESPRE IMOBILUL NR. 14127**

Oficiul de Cadastru și Publicitate Imobiliară MUREȘ
Biroul de Cadastru și Publicitate Imobiliară Târgu Mureș

A. Partea I. Descrierea imobilului

TEREN Necunoscut

Adresa: Loc. Sâncraiu De Mureș, Jud. Mureș

Nr. Crt	Nr cadastral Nr. topografic	Suprafața* (mp)	Observații / Referințe
A1		10.000	Sector cadastral:10 Teren neimprejmuit;

B. Partea II. Proprietari și acte

Inscrieri privitoare la dreptul de proprietate și alte drepturi reale		Referințe
/		
Act Administrativ nr. 101070, din 08/12/1995 emis de CJSDPAT MURES;		
B1	Intabulare, drept de PROPRIETATE, dobandit prin Reconstituire, cota actuala 1/1, cota initiala 1/1 1) MERIȘESCU Ș. CLAUDIA	A1

C. Partea III. SARCINI .

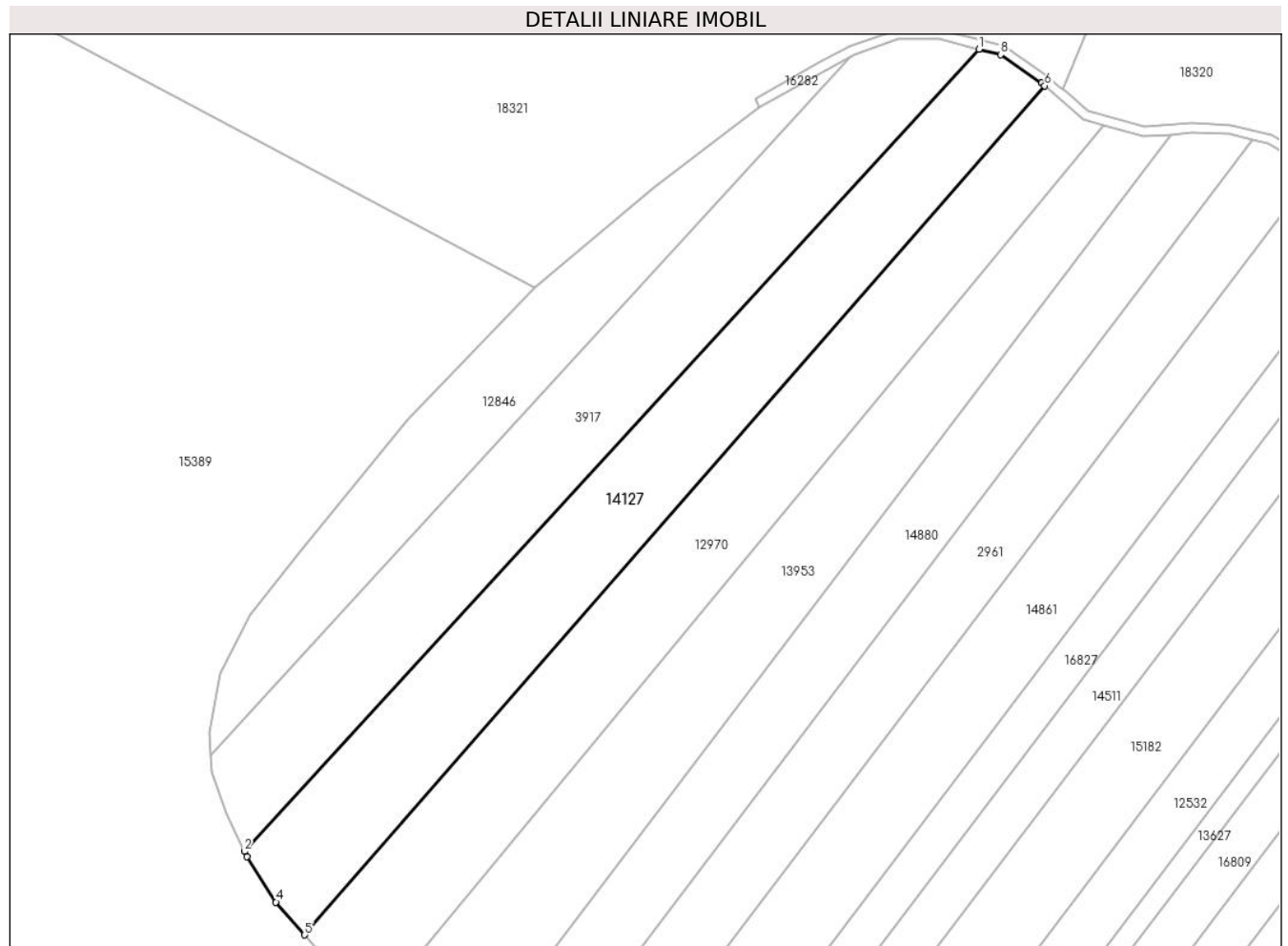
Inscrieri privind dezmembramintele dreptului de proprietate, drepturi reale de garanție și sarcini	Referințe
NU SUNT	

Anexa Nr. 1 La Partea I

Teren

Nr cadastral	Suprafața (mp)*	Observații / Referințe
	10.000	

* Suprafața este determinată în planul de proiecție Stereo 70.



Date referitoare la teren

Crt	Categorie folosință	Intravilan	Suprafața (mp)	Tarla	Parcelă	Nr. topo	Observații / Referințe
1	padure	DA	241	7	298/3	-	
2	padure	NU	9.759	-	-	-	

Lungime Segmente

1) Valorile lungimilor segmentelor sunt obținute din proiecție în plan.

Punct început	X / Y	Punct sfârșit	X / Y	Lungime segment (** (m)
1	461.565,839 562.144,674	2	461.329,581 561.887,032	349.567
2	461.329,581 561.887,032	3	461.330,343 561.885,374	1.825
3	461.330,343 561.885,374	4	461.339,739 561.870,753	17.38
4	461.339,739 561.870,753	5	461.349,022 561.860,203	14.053

Punct început	X / Y	Punct sfârșit	X / Y	Lungime segment (** (m)
5	461.349,022 561.860,203	6	461.586,972 562.132,937	361.945
6	461.586,972 562.132,937	7	461.586,031 562.133,777	1.261
7	461.586,031 562.133,777	8	461.572,803 562.142,949	16.097
8	461.572,803 562.142,949	1	461.565,839 562.144,674	7.174

** Lungimile segmentelor sunt determinate în planul de proiecție Stereo 70 și sunt rotunjite la 1 milimetru.

*** Distanța dintre puncte este formată din segmente cumulate ce sunt mai mici decât valoarea 1 milimetru.

**DATE DESPRE IMOBILUL NR. 14139**

Oficiul de Cadastru și Publicitate Imobiliară MUREȘ
Biroul de Cadastru și Publicitate Imobiliară Târgu Mureș

A. Partea I. Descrierea imobilului

TEREN Intravilan

Adresa: Loc. Nazna, Jud. Mureș

Nr. Crt	Nr cadastral Nr. topografic	Suprafața* (mp)	Observații / Referințe
A1		3.600	Sector cadastral:11 Teren neimprejmuit;

B. Partea II. Proprietari și acte

Inscrieri privitoare la dreptul de proprietate și alte drepturi reale	Referințe
/	
Act Administrativ nr. 100536, din 18/03/1993 emis de CJSDPAT MUREȘ;	
B1	A1
Intabulare, drept de PROPRIETATE, dobandit prin Reconstituire, cota actuala 1/1, cota initiala 1/1 1) BOBLETEC GH. GRIGORE	

C. Partea III. SARCINI .

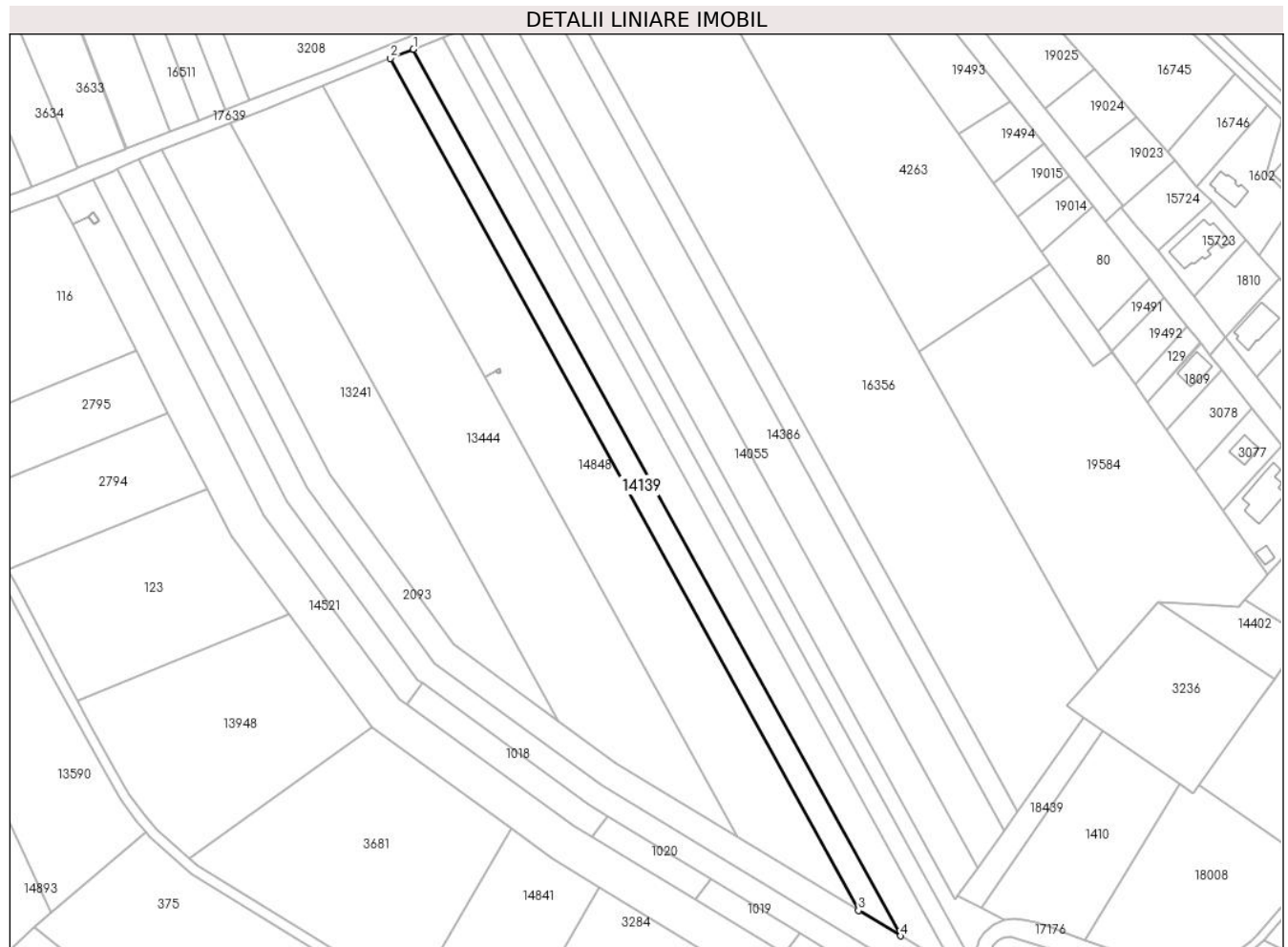
Inscrieri privind dezmembramintele dreptului de proprietate, drepturi reale de garanție și sarcini	Referințe
NU SUNT	

Anexa Nr. 1 La Partea I

Teren

Nr cadastral	Suprafața (mp)*	Observații / Referințe
	3.600	

* Suprafața este determinată în planul de proiecție Stereo 70.



Date referitoare la teren

Crt	Categorie folosință	Intravilan	Suprafața (mp)	Tarla	Parcelă	Nr. topo	Observații / Referințe
1	arabil	DA	3.600	9	349/7	-	

Lungime Segmente

1) Valorile lungimilor segmentelor sunt obținute din proiecție în plan.

Punct început	X / Y	Punct sfârșit	X / Y	Lungime segment (** (m)
1	461.376,297 560.391,693	2	461.367,489 560.388,143	9.496
2	461.367,489 560.388,143	3	461.547,636 560.060,394	373.995
3	461.547,636 560.060,394	4	461.563,788 560.050,609	18.885
4	461.563,788 560.050,609	1	461.376,297 560.391,693	389.219

** Lungimile segmentelor sunt determinate în planul de proiecție Stereo 70 și sunt rotunjite la 1 milimetru.

***** Distanţa dintre puncte este formată din segmente cumulate ce sunt mai mici decât valoarea 1 milimetru.**

**DATE DESPRE IMOBILUL NR. 14147**

Oficiul de Cadastru și Publicitate Imobiliară MUREȘ
Biroul de Cadastru și Publicitate Imobiliară Târgu Mureș

A. Partea I. Descrierea imobilului

TEREN Intravilan

Adresa: Loc. Sâncraiu De Mureș, Jud. Mureș

Nr. Crt	Nr cadastral Nr. topografic	Suprafața* (mp)	Observații / Referințe
A1		4.200	Sector cadastral:17 Teren neimprejmuit;

B. Partea II. Proprietari și acte

Inscrieri privitoare la dreptul de proprietate și alte drepturi reale		Referințe
/		
Act Administrativ nr. 100522, din 17/03/1993 emis de CJSDPAT MUREȘ;		
B1	Intabulare, drept de PROPRIETATE, dobandit prin Reconstituire, cota actuala 1/1, cota initiala 1/1 1) NISTOR V. ZAMFIRA	A1

C. Partea III. SARCINI .

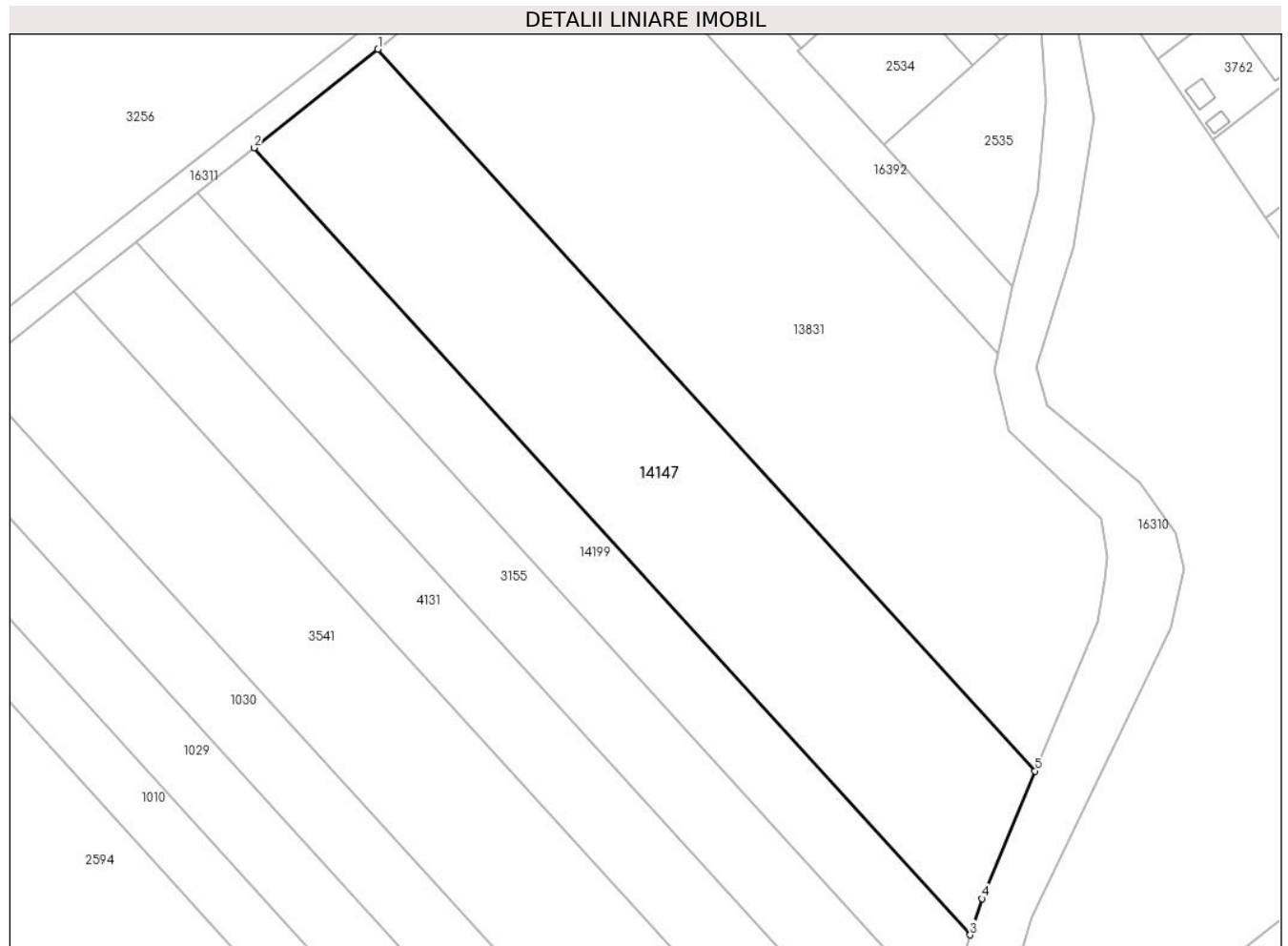
Inscrieri privind dezmembramintele dreptului de proprietate, drepturi reale de garanție și sarcini	Referințe
NU SUNT	

Anexa Nr. 1 La Partea I

Teren

Nr cadastral	Suprafața (mp)*	Observații / Referințe
	4.200	

* Suprafața este determinată în planul de proiecție Stereo 70.



Date referitoare la teren

Crt	Categorie folosință	Intravilan	Suprafața (mp)	Tarla	Parcelă	Nr. topo	Observații / Referințe
1	arabil	DA	4.200	21	616/14/2	-	

Lungime Segmente

1) Valorile lungimilor segmentelor sunt obținute din proiecție în plan.

Punct început	X / Y	Punct sfârșit	X / Y	Lungime segment (** (m)
1	463.062,558 560.253,297	2	463.042,524 560.237,365	25.597
2	463.042,524 560.237,365	3	463.158,243 560.110,401	171.787
3	463.158,243 560.110,401	4	463.160,132 560.116,258	6.154
4	463.160,132 560.116,258	5	463.168,7 560.136,84	22.294
5	463.168,7 560.136,84	1	463.062,558 560.253,297	157.57

**** Lungimile segmentelor sunt determinate în planul de proiecție Stereo 70 și sunt rotunjite la 1 milimetru.**

***** Distanța dintre puncte este formată din segmente cumulate ce sunt mai mici decât valoarea 1 milimetru.**

**DATE DESPRE IMOBILUL NR. 14149**

Oficiul de Cadastru și Publicitate Imobiliară MUREȘ
Biroul de Cadastru și Publicitate Imobiliară Târgu Mureș

A. Partea I. Descrierea imobilului

TEREN Extravilan

Adresa: Jud. Mureș

Nr. Crt	Nr cadastral Nr. topografic	Suprafața* (mp)	Observații / Referințe
A1		10.000	Sector cadastral:6 Teren neimprejmuit;

B. Partea II. Proprietari și acte

Inscrieri privitoare la dreptul de proprietate și alte drepturi reale	Referințe
/	
Act Administrativ nr. 100599, din 14/07/1993 emis de CJSDPAT MUREȘ;	
B1	A1
Intabulare, drept de PROPRIETATE, dobandit prin Reconstituire, cota actuala 1/1, cota initiala 1/1	
1) BISERICA ROMANO-CATOLICĂ, CIF:99999999999999	

C. Partea III. SARCINI .

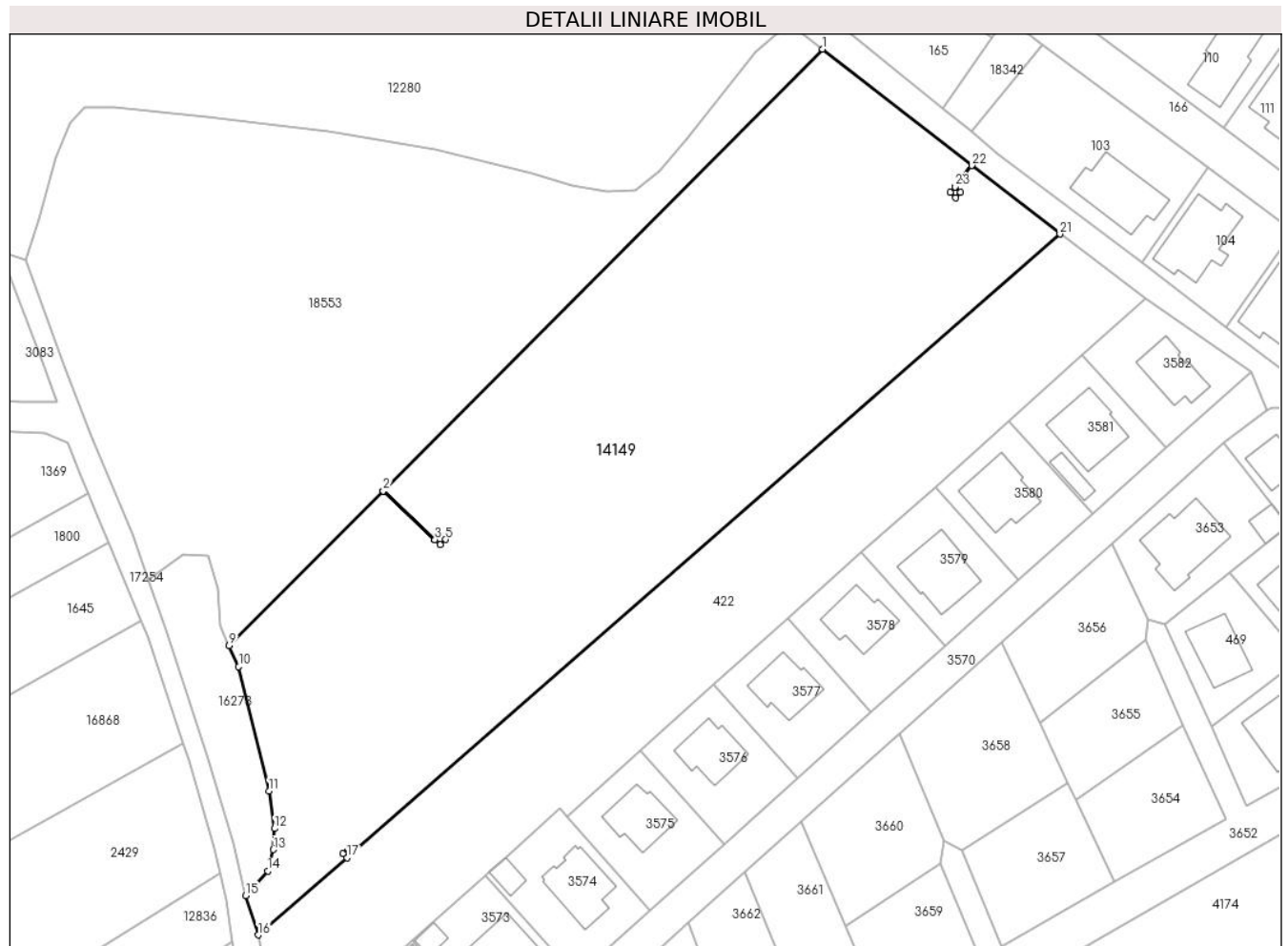
Inscrieri privind dezmembramintele dreptului de proprietate, drepturi reale de garanție și sarcini	Referințe
NU SUNT	

Anexa Nr. 1 La Partea I

Teren

Nr cadastral	Suprafața (mp)*	Observații / Referințe
	10.000	

* Suprafața este determinată în planul de proiecție Stereo 70.



Date referitoare la teren

Crt	Categorie folosință	Intravilan	Suprafața (mp)	Tarla	Parcelă	Nr. topo	Observații / Referințe
1	arabil	NU	10.000	4	68/4	-	

Lungime Segmente

1) Valorile lungimilor segmentelor sunt obținute din proiecție în plan.

Punct început	X / Y	Punct sfârșit	X / Y	Lungime segment (** (m)
1	463.393,967 562.368,541	2	463.305,61 562.279,865	125.181
3	463.316,009 562.270,074	4	463.317,038 562.271,157	1.494
5	463.318,137 562.270,112	6	463.317,105 562.269,027	1.497
7	463.316,007 562.270,072	8	463.305,608 562.279,863	14.283
9	463.274,645 562.248,787	10	463.276,57 562.244,569	4.637

Punct început	X / Y	Punct sfârșit	X / Y	Lungime segment (** (m)
2	463.305,61 562.279,865	3	463.316,009 562.270,074	14.283
4	463.317,038 562.271,157	5	463.318,137 562.270,112	1.517
6	463.317,105 562.269,027	7	463.316,007 562.270,072	1.516
8	463.305,608 562.279,863	9	463.274,645 562.248,787	43.868
10	463.276,57 562.244,569	11	463.282,662 562.219,629	25.673

Punct început	X / Y	Punct sfârșit	X / Y	Lungime segment (** (m)
11	463.282,662 562.219,629	12	463.283,795 562.212,066	7.647
13	463.283,541 562.207,836	14	463.282,425 562.203,538	4.441
15	463.277,981 562.198,569	16	463.280,497 562.190,718	8.244
17	463.298,32 562.206,198	18	463.297,48 562.206,997	1.159
19	463.298,511 562.208,082	20	463.299,454 562.207,185	1.301
21	463.441,645 562.331,41	22	463.423,959 562.345,184	22.417
23	463.420,619 562.340,861	24	463.421,715 562.339,819	1.512
25	463.420,684 562.338,734	26	463.419,585 562.339,778	1.516
27	463.420,617 562.340,863	28	463.423,956 562.345,186	5.462

Punct început	X / Y	Punct sfârșit	X / Y	Lungime segment (** (m)
12	463.283,795 562.212,066	13	463.283,541 562.207,836	4.238
14	463.282,425 562.203,538	15	463.277,981 562.198,569	6.666
16	463.280,497 562.190,718	17	463.298,32 562.206,198	23.607
18	463.297,48 562.206,997	19	463.298,511 562.208,082	1.497
20	463.299,454 562.207,185	21	463.441,645 562.331,41	188.812
22	463.423,959 562.345,184	23	463.420,619 562.340,861	5.463
24	463.421,715 562.339,819	25	463.420,684 562.338,734	1.497
26	463.419,585 562.339,778	27	463.420,617 562.340,863	1.497
28	463.423,956 562.345,186	1	463.393,967 562.368,541	38.01

** Lungimile segmentelor sunt determinate în planul de proiecție Stereo 70 și sunt rotunjite la 1 milimetru.

*** Distanța dintre puncte este formată din segmente cumulate ce sunt mai mici decât valoarea 1 milimetru.

**DATE DESPRE IMOBILUL NR. 14152**

Oficiul de Cadastru și Publicitate Imobiliară MUREȘ
Biroul de Cadastru și Publicitate Imobiliară Târgu Mureș

A. Partea I. Descrierea imobilului

TEREN Extravilan

Adresa: Jud. Mureș

Nr. Crt	Nr cadastral Nr. topografic	Suprafața* (mp)	Observații / Referințe
A1		3.200	Sector cadastral:10 Teren neimprejmuit;

B. Partea II. Proprietari și acte

Inscrieri privitoare la dreptul de proprietate și alte drepturi reale	Referințe
/	
Act Administrativ nr. 100594, din 13/07/1993 emis de CJSDPAT MURES;	
B1	A1
Intabulare, drept de PROPRIETATE, dobandit prin Reconstituire, cota actuala 1/1, cota initiala 1/1 1) GEDÓ T. VICTOR	

C. Partea III. SARCINI .

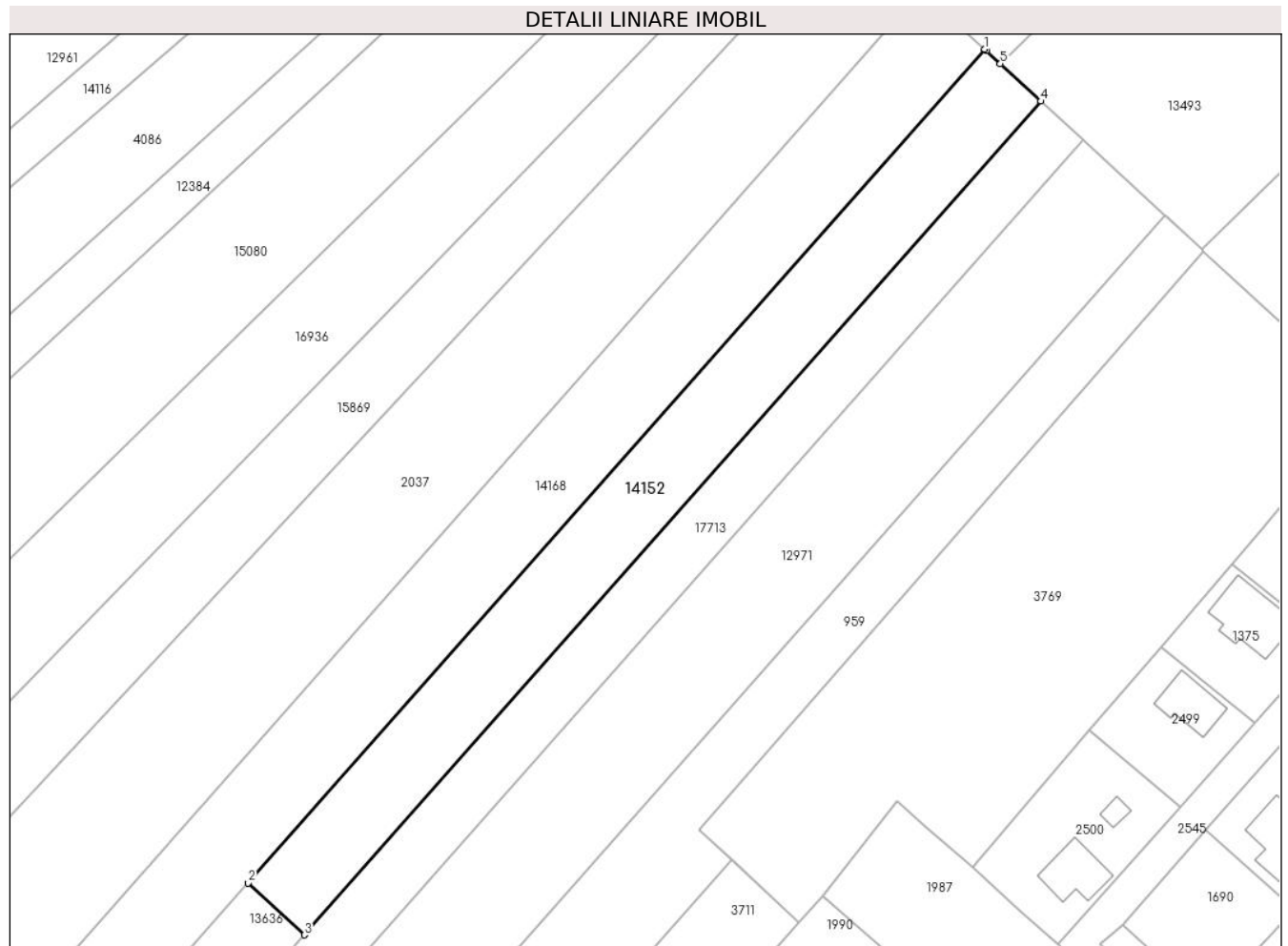
Inscrieri privind dezmembramintele dreptului de proprietate, drepturi reale de garanție și sarcini	Referințe
NU SUNT	

Anexa Nr. 1 La Partea I

Teren

Nr cadastral	Suprafața (mp)*	Observații / Referințe
	3.200	

* Suprafața este determinată în planul de proiecție Stereo 70.



Date referitoare la teren

Crt	Categorie folosință	Intravilan	Suprafața (mp)	Tarla	Parcelă	Nr. topo	Observații / Referințe
1	arabil	NU	3.200	7	331/18/4/2	-	

Lungime Segmente

1) Valorile lungimilor segmentelor sunt obținute din proiecție în plan.

Punct început	X / Y	Punct sfârșit	X / Y	Lungime segment (** (m)
1	461.900,534 560.921,754	2	461.757,756 560.760,369	215.478
2	461.757,756 560.760,369	3	461.768,682 560.750,306	14.854
3	461.768,682 560.750,306	4	461.911,46 560.911,691	215.478
4	461.911,46 560.911,691	5	461.903,583 560.918,946	10.709
5	461.903,583 560.918,946	6	461.900,87 560.921,445	3.689

Punct început	X / Y	Punct sfârșit	X / Y	Lungime segment (** (m)
6	461.900,87 560.921,445	1	461.900,534 560.921,754	0.456

** Lungimile segmentelor sunt determinate în planul de proiecție Stereo 70 și sunt rotunjite la 1 milimetru.

*** Distanța dintre puncte este formată din segmente cumulate ce sunt mai mici decât valoarea 1 milimetru.

**DATE DESPRE IMOBILUL NR. 14160**

Oficiul de Cadastru și Publicitate Imobiliară MUREȘ
Biroul de Cadastru și Publicitate Imobiliară Târgu Mureș

A. Partea I. Descrierea imobilului

TEREN Intravilan

Adresa: Loc. Sâncraiu De Mureș, Jud. Mureș

Nr. Crt	Nr cadastral Nr. topografic	Suprafața* (mp)	Observații / Referințe
A1		5.800	Sector cadastral:4 Teren neimprejmuit;

B. Partea II. Proprietari și acte

Inscrieri privitoare la dreptul de proprietate și alte drepturi reale	Referințe
/	
Act Administrativ nr. 100506, din 05/11/1992 emis de CJSDPAT MUREȘ;	
B1	A1
Intabulare, drept de PROPRIETATE, dobandit prin Reconstituire, cota actuala 1/1, cota initiala 1/1	
1) COZMA L. LAZAR	
2) COZMA L. FLORINA	
3) GYERESI F. FRANCISC	
4) KISS M. MARIA	

C. Partea III. SARCINI .

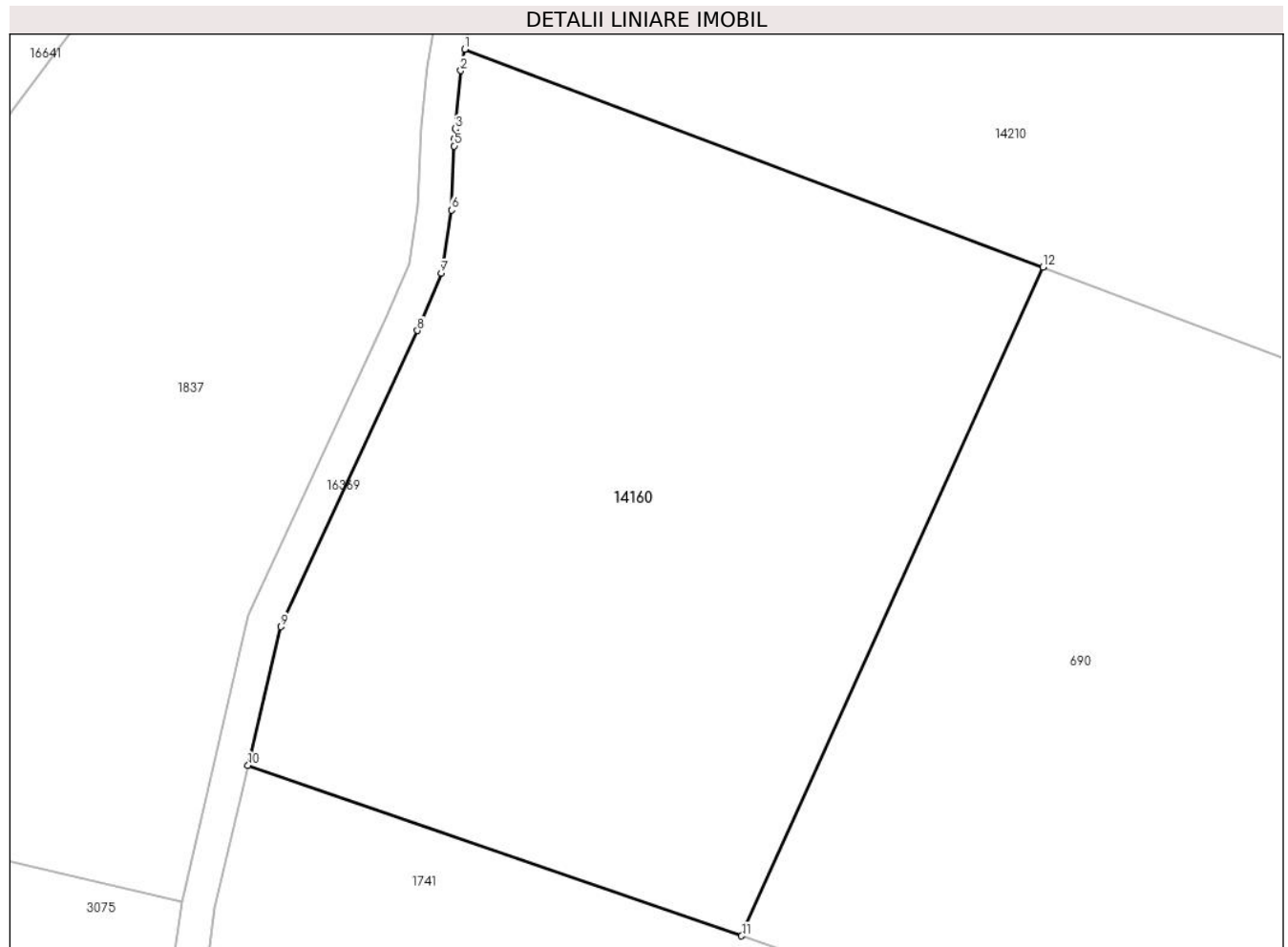
Inscrieri privind dezmembramintele dreptului de proprietate, drepturi reale de garanție și sarcini	Referințe
NU SUNT	

Anexa Nr. 1 La Partea I

Teren

Nr cadastral	Suprafața (mp)*	Observații / Referințe
	5.800	

* Suprafața este determinată în planul de proiecție Stereo 70.



Date referitoare la teren

Crt	Categorie folosință	Intra vilan	Suprafața (mp)	Tarla	Parcelă	Nr. topo	Observații / Referințe
1	arabil	DA	5.800	3	59/20	-	

Lungime Segmente

1) Valorile lungimilor segmentelor sunt obținute din proiecție în plan.

Punct început	X / Y	Punct sfârșit	X / Y	Lungime segment (** (m)
1	463.597,079 562.309,969	2	463.596,624 562.307,429	2.58
2	463.596,624 562.307,429	3	463.595,944 562.300,503	6.959
3	463.595,944 562.300,503	4	463.595,893 562.299,401	1.103
4	463.595,893 562.299,401	5	463.595,85 562.298,468	0.934
5	463.595,85 562.298,468	6	463.595,497 562.290,858	7.618

Punct început	X / Y	Punct sfârșit	X / Y	Lungime segment (** (m)
6	463.595,497 562.290,858	7	463.594,301 562.283,364	7.589
7	463.594,301 562.283,364	8	463.591,473 562.276,523	7.402
8	463.591,473 562.276,523	9	463.575,198 562.241,345	38.76
9	463.575,198 562.241,345	10	463.571,322 562.224,85	16.944
10	463.571,322 562.224,85	11	463.630,019 562.204,596	62.093
11	463.630,019 562.204,596	12	463.665,852 562.284,06	87.17
12	463.665,852 562.284,06	1	463.597,079 562.309,969	73.492

** Lungimile segmentelor sunt determinate în planul de proiecție Stereo 70 și sunt rotunjite la 1 milimetru.

*** Distanța dintre puncte este formată din segmente cumulate ce sunt mai mici decât valoarea 1 milimetru.

**DATE DESPRE IMOBILUL NR. 14168**

Oficiul de Cadastru și Publicitate Imobiliară MUREȘ
Biroul de Cadastru și Publicitate Imobiliară Târgu Mureș

A. Partea I. Descrierea imobilului

TEREN Extravilan

Adresa: Jud. Mureș

Nr. Crt	Nr cadastral Nr. topografic	Suprafața* (mp)	Observații / Referințe
A1		5.800	Sector cadastral:10 Teren neimprejmuit;

B. Partea II. Proprietari și acte

Inscrieri privitoare la dreptul de proprietate și alte drepturi reale		Referințe
/		
Act Administrativ nr. 100591, din 13/07/1993 emis de CJSDPAT MURES;		
B1	Intabulare, drept de PROPRIETATE, dobandit prin Reconstituire, cota actuala 1/1, cota initiala 1/1 1) BRATOSIN ȘT. MARGARETA 2) FAUR ST. MARIA 3) DAN ST. VIORICA	A1

C. Partea III. SARCINI .

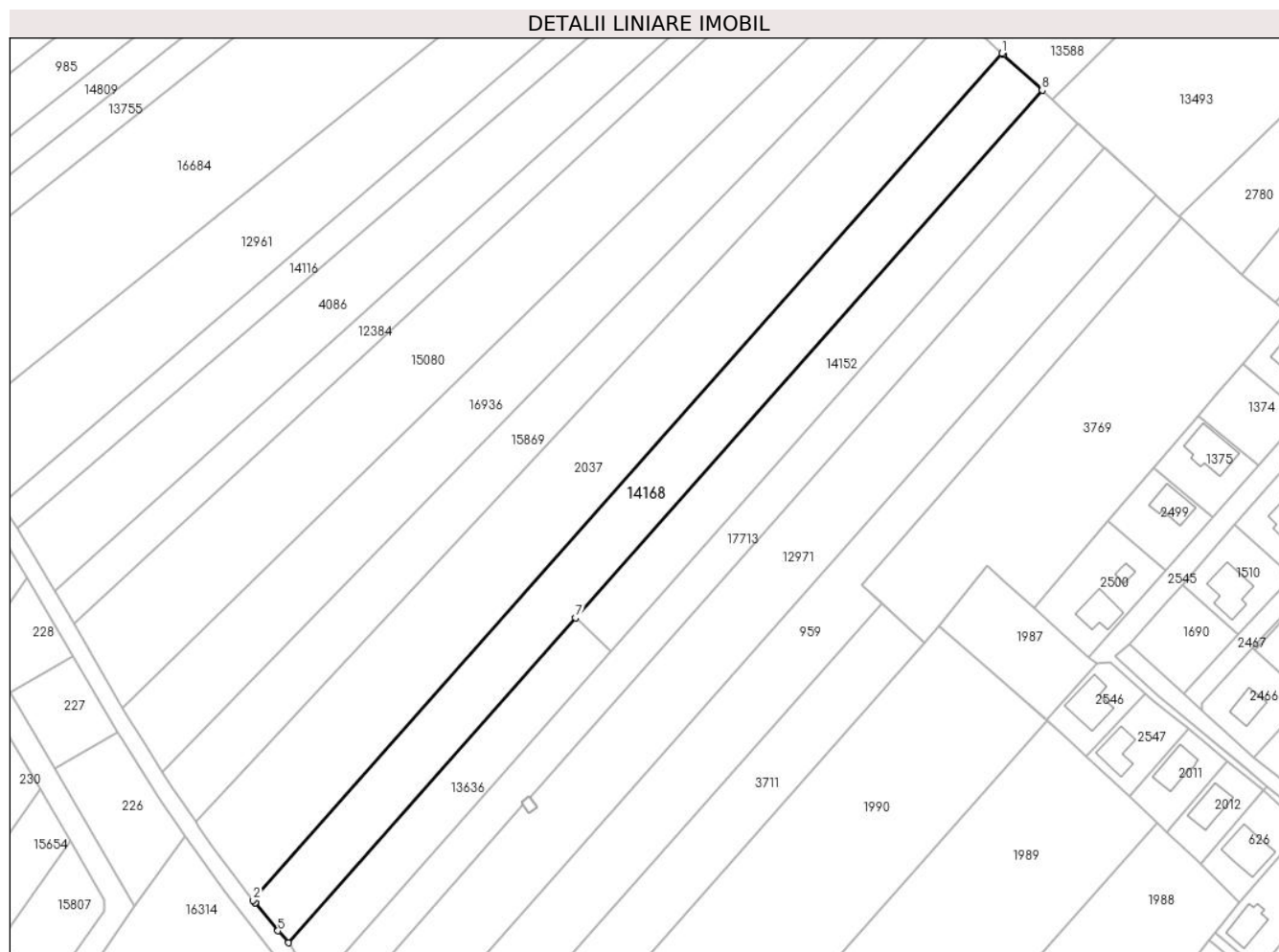
Inscrieri privind dezmembramintele dreptului de proprietate, drepturi reale de garanție și sarcini	Referințe
NU SUNT	

Anexa Nr. 1 La Partea I

Teren

Nr cadastral	Suprafața (mp)*	Observații / Referințe
	5.800	

* Suprafața este determinată în planul de proiecție Stereo 70.



Date referitoare la teren

Crt	Categorie folosință	Intravilan	Suprafața (mp)	Tarla	Parcelă	Nr. topo	Observații / Referințe
1	arabil	NU	5.800	7	331/18/5	-	

Lungime Segmente

1) Valorile lungimilor segmentelor sunt obținute din proiecție în plan.

Punct început	X / Y	Punct sfârșit	X / Y	Lungime segment (** (m)
1	461.888,239 560.933,078	2	461.659,091 560.674,067	345.826
2	461.659,091 560.674,067	3	461.659,739 560.673,227	1.061
3	461.659,739 560.673,227	4	461.659,914 560.673,011	0.278
4	461.659,914 560.673,011	5	461.666,651 560.664,672	10.72
5	461.666,651 560.664,672	6	461.669,856 560.661,015	4.863

Punct început	X / Y	Punct sfârșit	X / Y	Lungime segment (** (m)
6	461.669,856 560.661,015	7	461.757,756 560.760,369	132.656
7	461.757,756 560.760,369	8	461.900,534 560.921,754	215.478
8	461.900,534 560.921,754	9	461.888,633 560.932,715	16.18
9	461.888,633 560.932,715	1	461.888,239 560.933,078	0.536

** Lungimile segmentelor sunt determinate în planul de proiecție Stereo 70 și sunt rotunjite la 1 milimetru.

*** Distanța dintre puncte este formată din segmente cumulate ce sunt mai mici decât valoarea 1 milimetru.

**DATE DESPRE IMOBILUL NR. 14169**

Oficiul de Cadastru și Publicitate Imobiliară MUREȘ
Biroul de Cadastru și Publicitate Imobiliară Târgu Mureș

A. Partea I. Descrierea imobilului

TEREN Extravilan

Adresa: Jud. Mureș

Nr. Crt	Nr cadastral Nr. topografic	Suprafața* (mp)	Observații / Referințe
A1	56615	8.600	Sector cadastral:4 Teren neimprejmuit;

B. Partea II. Proprietari și acte

Inscrieri privitoare la dreptul de proprietate și alte drepturi reale		Referințe
46176 / 27/05/2022		
Act Administrativ nr. 17, din 07/03/2014 emis de Parlamentul Romaniei;		
B1	Imobil aflat sub incidenta art.3 alin(1) din Legea 17/2014	A1
49290 / 08/06/2022		
Act Notarial nr. 2679, din 07/06/2022 emis de N.P. HOLBACH ANNA-MARIA;		
B2	Intabulare, drept de PROPRIETATE, dobandit prin Conventie, cota actuala 1/1, cota initiala 1/1	A1
	1) SINTEAN IOAN FLORIN, si sotia	
	2) SINTEAN CLAUDIA, (bun comun)	

C. Partea III. SARCINI

Inscrieri privind dezmembramintele dreptului de proprietate, drepturi reale de garanție și sarcini		Referințe
39383 / 08/05/2023		
Hotarare Judecatoreasca nr. 5039/320/2023, din 26/04/2023 emis de JUDECATORIA TIRGU MURES;		
C1	Se noteaza procesul avand ca obiect "succesiune",intentat de Mihut Elena veronica si Sintean Florentina impotriva lui Sintean Ioan Florin si Sintean Claudia, inregistrat cu nr. 5039/320/2023 la Judecatoria Tg. Mures	A1

Anexa Nr. 1 La Partea I

Teren

Nr cadastral	Suprafața (mp)*	Observații / Referințe
56615	8.600	

* Suprafața este determinată în planul de proiecție Stereo 70.



Date referitoare la teren

Crt	Categorie folosință	Intravilan	Suprafața (mp)	Tarla	Parcelă	Nr. topo	Observații / Referințe
1	arabil	NU	8.600	3	54/1/1	-	

Lungime Segmente

1) Valorile lungimilor segmentelor sunt obținute din proiecție în plan.

Punct început	X / Y	Punct sfârșit	X / Y	Lungime segment (** (m)
1	463.595,222 563.137,252	2	463.559,533 563.132,265	36.036
3	463.523,492 563.124,851	4	463.521,88 563.124,519	1.646
5	463.522,385 563.121,446	6	463.524,502 563.111,868	9.809
7	463.528,428 563.099,611	8	463.534,09 563.084,817	15.84
9	463.538,756 563.072,104	10	463.541,944 563.062,596	10.028

Punct început	X / Y	Punct sfârșit	X / Y	Lungime segment (** (m)
2	463.559,533 563.132,265	3	463.523,492 563.124,851	36.796
4	463.521,88 563.124,519	5	463.522,385 563.121,446	3.114
6	463.524,502 563.111,868	7	463.528,428 563.099,611	12.87
8	463.534,09 563.084,817	9	463.538,756 563.072,104	13.542
10	463.541,944 563.062,596	11	463.544,048 563.053,478	9.358

Punct început	X / Y	Punct sfârșit	X / Y	Lungime segment (** (m)
11	463.544,048 563.053,478	12	463.547,142 563.039,82	14.004
13	463.549,045 563.033,32	14	463.552,346 563.023,897	9.984
15	463.557,06 563.011,147	16	463.561,237 562.998,509	13.31
17	463.565,555 562.986,407	18	463.568,62 562.978,821	8.182
19	463.570,096 562.978,964	20	463.599,791 562.981,855	29.835
21	463.599,653 563.137,871	1	463.595,222 563.137,252	4.474

Punct început	X / Y	Punct sfârșit	X / Y	Lungime segment (** (m)
12	463.547,142 563.039,82	13	463.549,045 563.033,32	6.773
14	463.552,346 563.023,897	15	463.557,06 563.011,147	13.594
16	463.561,237 562.998,509	17	463.565,555 562.986,407	12.849
18	463.568,62 562.978,821	19	463.570,096 562.978,964	1.483
20	463.599,791 562.981,855	21	463.599,653 563.137,871	156.016

** Lungimile segmentelor sunt determinate în planul de proiecție Stereo 70 și sunt rotunjite la 1 milimetru.

*** Distanța dintre puncte este formată din segmente cumulate ce sunt mai mici decât valoarea 1 milimetru.

**DATE DESPRE IMOBILUL NR. 14178**

Oficiul de Cadastru și Publicitate Imobiliară MUREȘ
Biroul de Cadastru și Publicitate Imobiliară Târgu Mureș

A. Partea I. Descrierea imobilului

TEREN Intravilan

Adresa: Loc. Sâncraiu De Mureș, Jud. Mureș

Nr. Crt	Nr cadastral Nr. topografic	Suprafața* (mp)	Observații / Referințe
A1	56605	7.800	Sector cadastral:4 Teren neimprejmuit;

B. Partea II. Proprietari și acte

Inscrieri privitoare la dreptul de proprietate și alte drepturi reale		Referințe
9921 / 07/02/2020		
Act Notarial nr. 31, din 06/02/2020 emis de NP HOLBACH ANNA-MARIA;		
B1	Intabulare, drept de PROPRIETATE, dobândit prin Succesiune, cota actuala 1/1, cota initiala 1/1 1) PAP IOAN , (bun propriu)	A1

C. Partea III. SARCINI

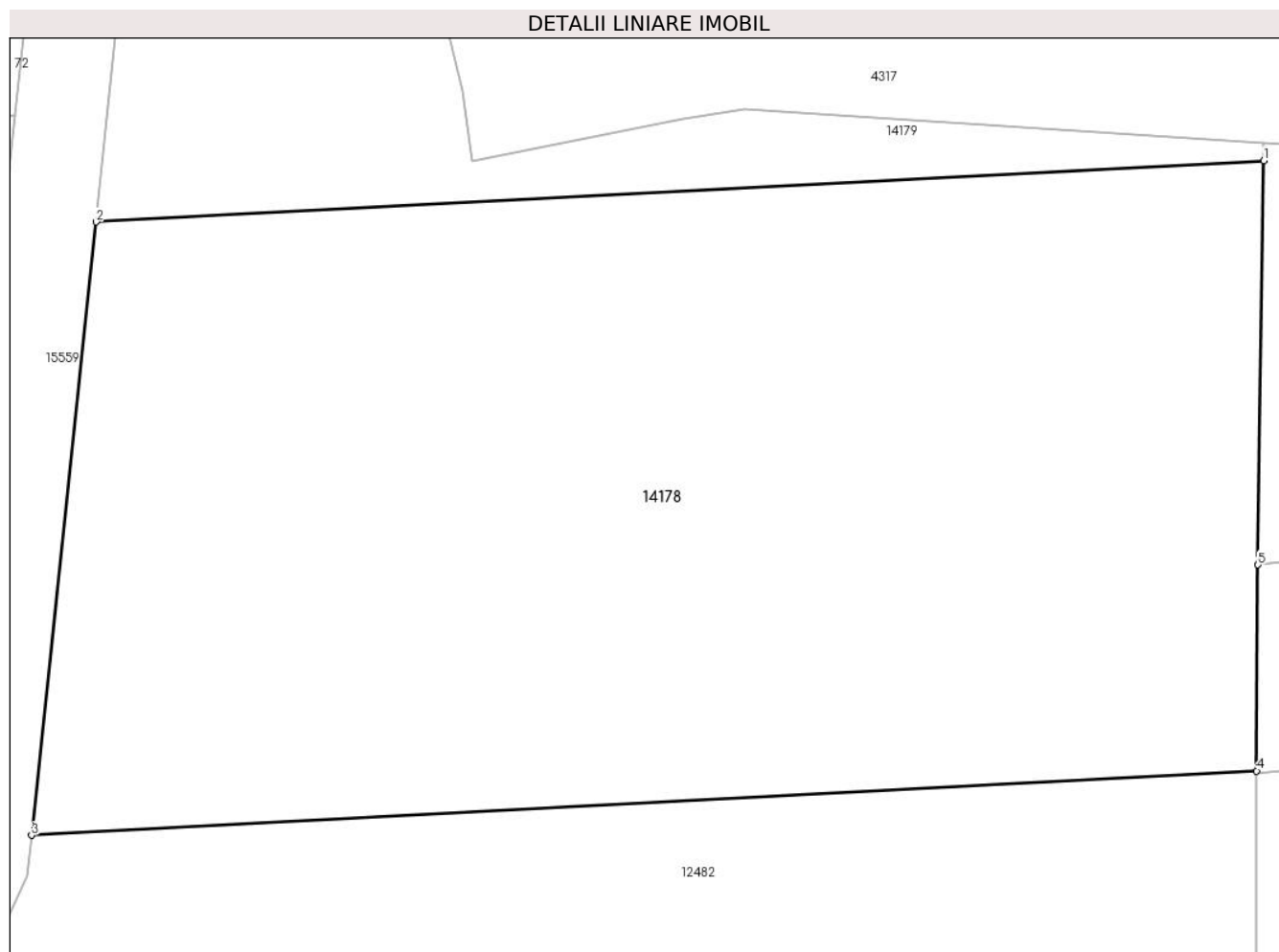
Inscrieri privind dezmembramintele dreptului de proprietate, drepturi reale de garanție și sarcini		Referințe
9921 / 07/02/2020		
Act Notarial nr. 467, din 06/02/2020 emis de NP HOLBACH ANNA-MARIA;		
C1	Intabulare, drept de UZUFRACTVIAGER 1) PAP IREN	A1

Anexa Nr. 1 La Partea I

Teren

Nr cadastral	Suprafața (mp)*	Observații / Referințe
56605	7.800	

* Suprafața este determinată în planul de proiecție Stereo 70.



Date referitoare la teren

Crt	Categorie folosință	Intravilan	Suprafața (mp)	Tarla	Parcelă	Nr. topo	Observații / Referințe
1	arabil	DA	7.800	3	54/1/34	-	

Lungime Segmente

1) Valorile lungimilor segmentelor sunt obținute din proiecție în plan.

Punct început	X / Y	Punct sfârșit	X / Y	Lungime segment (** (m)
1	464.044,857 562.977,918	2	463.924,081 562.971,567	120.943
2	463.924,081 562.971,567	3	463.917,398 562.908,157	63.761
3	463.917,398 562.908,157	4	464.044,126 562.914,821	126.903
4	464.044,126 562.914,821	5	464.044,258 562.936,13	21.309
5	464.044,258 562.936,13	1	464.044,857 562.977,918	41.792

**** Lungimile segmentelor sunt determinate în planul de proiecție Stereo 70 și sunt rotunjite la 1 milimetru.**

***** Distanța dintre puncte este formată din segmente cumulate ce sunt mai mici decât valoarea 1 milimetru.**

**DATE DESPRE IMOBILUL NR. 14179**

Oficiul de Cadastru și Publicitate Imobiliară MUREȘ
Biroul de Cadastru și Publicitate Imobiliară Târgu Mureș

A. Partea I. Descrierea imobilului

TEREN Intravilan

Adresa: Loc. Sâncraiu De Mureș, Jud. Mureș

Nr. Crt	Nr cadastral Nr. topografic	Suprafața* (mp)	Observații / Referințe
A1	56604	1.200	Sector cadastral:4 Teren neimprejmuit;

B. Partea II. Proprietari și acte

Inscrieri privitoare la dreptul de proprietate și alte drepturi reale		Referințe
9914 / 07/02/2020		
Act Notarial nr. 31, din 06/02/2020 emis de N.P. HOLBACH ANNA-MARIA;		
B1	Intabulare, drept de PROPRIETATE, dobandit prin Succesiune, cota actuala 1/1, cota initiala 1/1 1) PAP IOAN , (bun propriu)	A1

C. Partea III. SARCINI

Inscrieri privind dezmembramintele dreptului de proprietate, drepturi reale de garanție și sarcini		Referințe
9914 / 07/02/2020		
Act Notarial nr. 467, din 06/02/2020 emis de N.P. HOLBACH ANNA-MARIA;		
C1	Intabulare, drept de UZUFRACTVIAGER 1) PAP IREN	A1

Anexa Nr. 1 La Partea I

Teren

Nr cadastral	Suprafața (mp)*	Observații / Referințe
56604	1.200	

* Suprafața este determinată în planul de proiecție Stereo 70.



Date referitoare la teren

Crt	Categorie folosință	Intravilan	Suprafața (mp)	Tarla	Parcelă	Nr. topo	Observații / Referințe
1	arabil	DA	1.200	3	54/1/11/1	-	

Lungime Segmente

1) Valorile lungimilor segmentelor sunt obținute din proiecție în plan.

Punct început	X / Y	Punct sfârșit	X / Y	Lungime segment (** (m)
1	463.924,081 562.971,567	2	464.044,857 562.977,918	120.943
2	464.044,857 562.977,918	3	464.044,884 562.979,796	1.878
3	464.044,884 562.979,796	4	463.991,212 562.983,199	53.78
4	463.991,212 562.983,199	5	463.984,778 562.982,183	6.514
5	463.984,778 562.982,183	6	463.963,005 562.977,882	22.194

Punct început	X / Y	Punct sfârșit	X / Y	Lungime segment (** (m)
6	463.963,005 562.977,882	7	463.961,955 562.985,163	7.356
7	463.961,955 562.985,163	8	463.960,127 562.992,782	7.835
8	463.960,127 562.992,782	9	463.926,39 562.993,472	33.744
9	463.926,39 562.993,472	1	463.924,081 562.971,567	22.026

** Lungimile segmentelor sunt determinate în planul de proiecție Stereo 70 și sunt rotunjite la 1 milimetru.

*** Distanța dintre puncte este formată din segmente cumulate ce sunt mai mici decât valoarea 1 milimetru.

**DATE DESPRE IMOBILUL NR. 14193**

Oficiul de Cadastru și Publicitate Imobiliară MUREȘ
Biroul de Cadastru și Publicitate Imobiliară Târgu Mureș

A. Partea I. Descrierea imobilului

TEREN Extravilan

Adresa: Jud. Mureș

Nr. Crt	Nr cadastral Nr. topografic	Suprafața* (mp)	Observații / Referințe
A1		10.000	Sector cadastral:10 Teren neimprejmuit;

B. Partea II. Proprietari și acte

Inscrieri privitoare la dreptul de proprietate și alte drepturi reale		Referințe
/		
Act Notarial nr. 100, din 21/11/2001 emis de NP Eugen Baculea;		
B1	Intabulare, drept de PROPRIETATE, dobandit prin Succesiune, cota actuala 1/1, cota initiala 1/1 1) BLAJ IOAN	A1

C. Partea III. SARCINI .

Inscrieri privind dezmembramintele dreptului de proprietate, drepturi reale de garanție și sarcini	Referințe
NU SUNT	

Anexa Nr. 1 La Partea I

Teren

Nr cadastral	Suprafața (mp)*	Observații / Referințe
	10.000	

* Suprafața este determinată în planul de proiecție Stereo 70.



Date referitoare la teren

Crt	Categorie folosință	Intravilan	Suprafața (mp)	Tarla	Parcelă	Nr. topo	Observații / Referințe
1	arabil	NU	10.000	11	380/38	-	

Lungime Segmente

1) Valorile lungimilor segmentelor sunt obținute din proiecție în plan.

Punct început	X / Y	Punct sfârșit	X / Y	Lungime segment (** (m)
1	460.133,447 560.625,377	2	460.128,934 560.622,148	5.549
2	460.128,934 560.622,148	3	460.120,793 560.616,174	10.098
3	460.120,793 560.616,174	4	460.422,61 560.048,172	643.211
4	460.422,61 560.048,172	5	460.437,339 560.053,471	15.653
5	460.437,339 560.053,471	1	460.133,447 560.625,377	647.632

**** Lungimile segmentelor sunt determinate în planul de proiecție Stereo 70 și sunt rotunjite la 1 milimetru.**

***** Distanța dintre puncte este formată din segmente cumulate ce sunt mai mici decât valoarea 1 milimetru.**

**DATE DESPRE IMOBILUL NR. 14199**

Oficiul de Cadastru și Publicitate Imobiliară MUREȘ
Biroul de Cadastru și Publicitate Imobiliară Târgu Mureș

A. Partea I. Descrierea imobilului

TEREN Intravilan

Adresa: Loc. Sâncraiu De Mureș, Jud. Mureș

Nr. Crt	Nr cadastral Nr. topografic	Suprafața* (mp)	Observații / Referințe
A1		2.040	Sector cadastral:17 Teren neimprejmuit;

B. Partea II. Proprietari și acte

Inscrieri privitoare la dreptul de proprietate și alte drepturi reale	Referințe
/	
Act Administrativ nr. 100840, din 14/02/1994 emis de CJSDPAT MUREȘ;	
B1	A1
Intabulare, drept de PROPRIETATE, dobandit prin Reconstituire, cota actuala 1/1, cota initiala 1/1	
1) NISTOR I. PETREA	

C. Partea III. SARCINI .

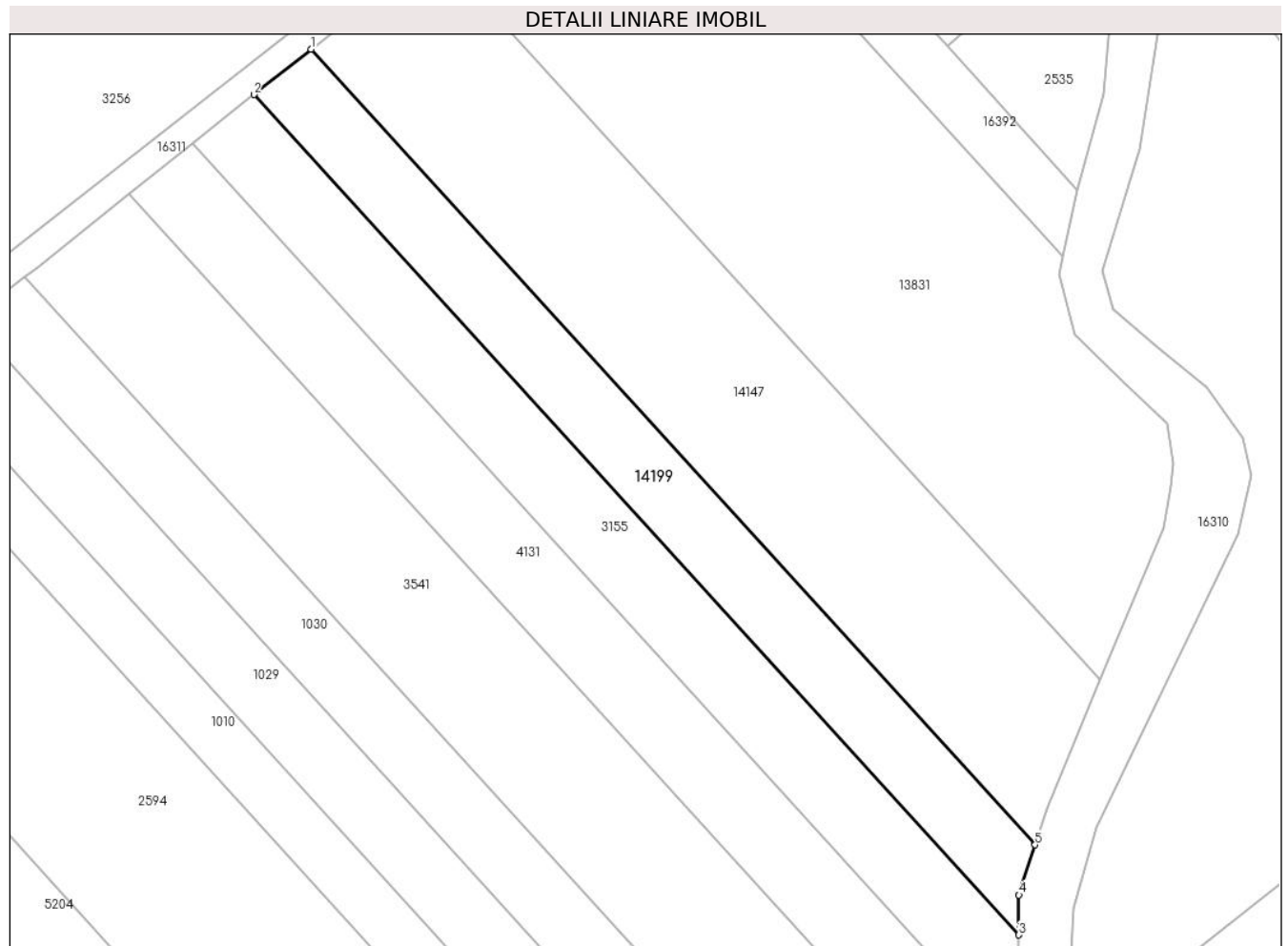
Inscrieri privind dezmembramintele dreptului de proprietate, drepturi reale de garanție și sarcini	Referințe
NU SUNT	

Anexa Nr. 1 La Partea I

Teren

Nr cadastral	Suprafața (mp)*	Observații / Referințe
	2.040	

* Suprafața este determinată în planul de proiecție Stereo 70.



Date referitoare la teren

Crt	Categorie folosință	Intravilan	Suprafața (mp)	Tarla	Parcelă	Nr. topo	Observații / Referințe
1	arabil	DA	2.040	21	616/14/1	-	

Lungime Segmente

1) Valorile lungimilor segmentelor sunt obținute din proiecție în plan.

Punct început	X / Y	Punct sfârșit	X / Y	Lungime segment (** (m)
1	463.042,524 560.237,365	2	463.033,427 560.230,13	11.623
2	463.033,427 560.230,13	3	463.155,643 560.096,037	181.432
3	463.155,643 560.096,037	4	463.155,664 560.102,402	6.365
4	463.155,664 560.102,402	5	463.158,243 560.110,401	8.404
5	463.158,243 560.110,401	1	463.042,524 560.237,365	171.787

**** Lungimile segmentelor sunt determinate în planul de proiecție Stereo 70 și sunt rotunjite la 1 milimetru.**

***** Distanța dintre puncte este formată din segmente cumulate ce sunt mai mici decât valoarea 1 milimetru.**

**DATE DESPRE IMOBILUL NR. 14209**

Oficiul de Cadastru și Publicitate Imobiliară MUREȘ
Biroul de Cadastru și Publicitate Imobiliară Târgu Mureș

A. Partea I. Descrierea imobilului

TEREN Extravilan

Adresa: Jud. Mureș

Nr. Crt	Nr cadastral Nr. topografic	Suprafața* (mp)	Observații / Referințe
A1		2.800	Sector cadastral:7 Teren neimprejmuit;

B. Partea II. Proprietari și acte

Inscrieri privitoare la dreptul de proprietate și alte drepturi reale	Referințe
/	
Act Administrativ nr. 100890, din 14/04/1994 emis de CJSDPAT MURES;	
B1	A1
Intabulare, drept de PROPRIETATE, dobandit prin Reconstituire, cota actuala 1/1, cota initiala 1/1	
1) PUSKAS C. ALEXANDRU	
2) FARCZADI C. IULIU	

C. Partea III. SARCINI .

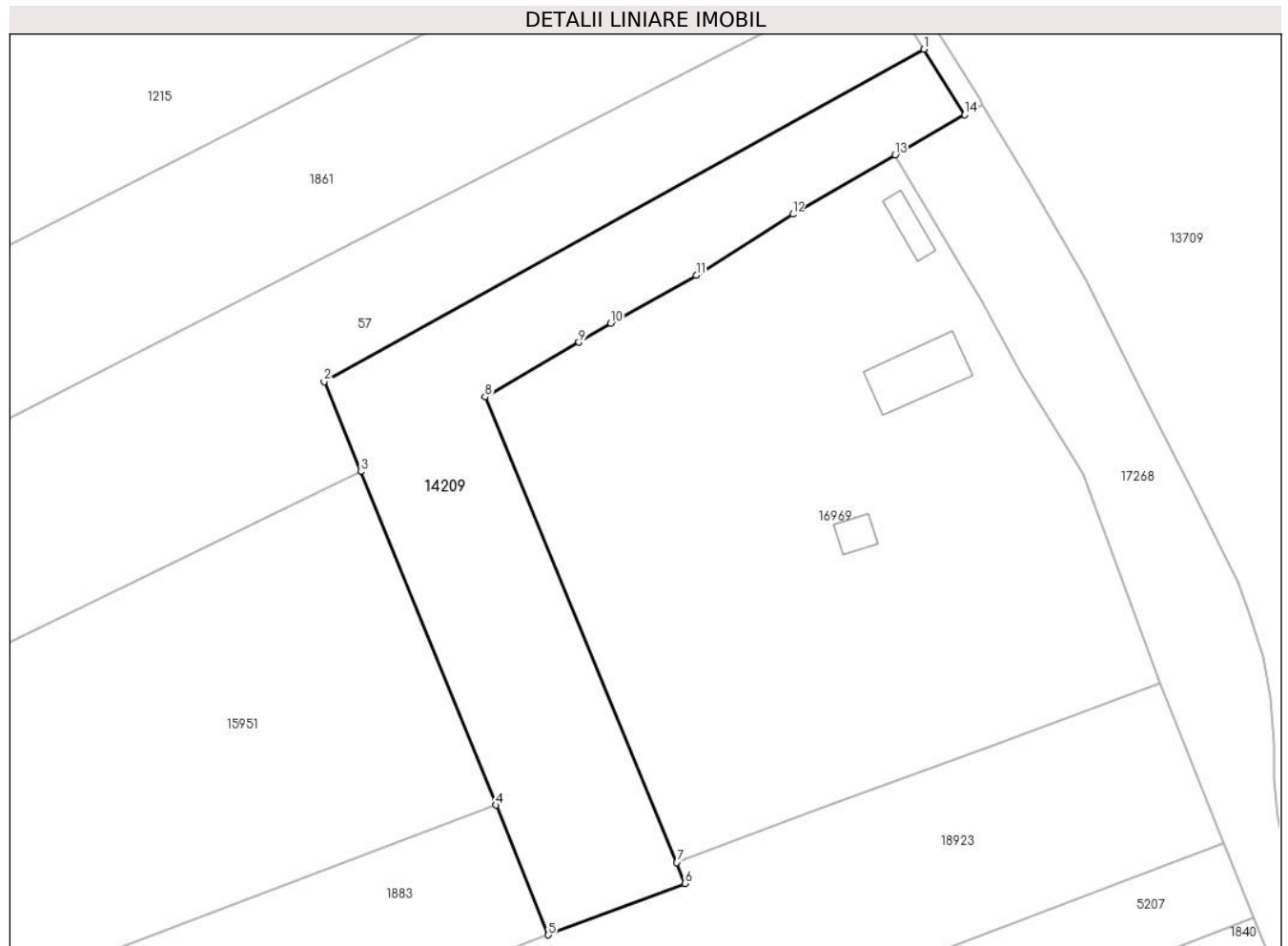
Inscrieri privind dezmembramintele dreptului de proprietate, drepturi reale de garanție și sarcini	Referințe
NU SUNT	

Anexa Nr. 1 La Partea I

Teren

Nr cadastral	Suprafața (mp)*	Observații / Referințe
	2.800	

* Suprafața este determinată în planul de proiecție Stereo 70.



Date referitoare la teren

Crt	Categorie folosință	Intravilan	Suprafața (mp)	Tarla	Parcelă	Nr. topo	Observații / Referințe
1	arabil	NU	2.800	5	108/1/17	-	

Lungime Segmente

1) Valorile lungimilor segmentelor sunt obținute din proiecție în plan.

Punct început	X / Y	Punct sfârșit	X / Y	Lungime segment (** (m)
1	462.629,37 562.410,456	2	462.542,664 562.362,46	99.104
2	462.542,664 562.362,46	3	462.547,934 562.349,476	14.013
3	462.547,934 562.349,476	4	462.567,486 562.301,302	51.991
4	462.567,486 562.301,302	5	462.575,088 562.282,571	20.215
5	462.575,088 562.282,571	6	462.594,795 562.290,004	21.062

Punct început	X / Y	Punct sfârșit	X / Y	Lungime segment (** (m)
6	462.594,795 562.290,004	7	462.593,656 562.293,036	3.239
7	462.593,656 562.293,036	8	462.565,911 562.360,238	72.704
8	462.565,911 562.360,238	9	462.579,49 562.368,13	15.706
9	462.579,49 562.368,13	10	462.584,09 562.370,87	5.354
10	462.584,09 562.370,87	11	462.596,44 562.377,79	14.157
11	462.596,44 562.377,79	12	462.610,41 562.386,62	16.527
12	462.610,41 562.386,62	13	462.625,199 562.395,19	17.093
13	462.625,199 562.395,19	14	462.635,281 562.400,981	11.627
14	462.635,281 562.400,981	1	462.629,37 562.410,456	11.168

** Lungimile segmentelor sunt determinate în planul de proiecție Stereo 70 și sunt rotunjite la 1 milimetru.

*** Distanța dintre puncte este formată din segmente cumulate ce sunt mai mici decât valoarea 1 milimetru.

**DATE DESPRE IMOBILUL NR. 14210**

Oficiul de Cadastru și Publicitate Imobiliară MUREȘ
Biroul de Cadastru și Publicitate Imobiliară Târgu Mureș

A. Partea I. Descrierea imobilului

TEREN Intravilan

Adresa: Loc. Sâncraiu De Mureș, Jud. Mureș

Nr. Crt	Nr cadastral Nr. topografic	Suprafața* (mp)	Observații / Referințe
A1		5.600	Sector cadastral:4 Teren neimprejmuit;

B. Partea II. Proprietari și acte

Inscrieri privitoare la dreptul de proprietate și alte drepturi reale		Referințe
/		
Act Administrativ nr. 100890, din 14/04/1994 emis de CJSDPAT MUREȘ;		
B1	Intabulare, drept de PROPRIETATE, dobandit prin Reconstituire, cota actuala 1/1, cota initiala 1/1 1) PUSKAS C. ALEXANDRU 2) FARCZADI C. IULIU	A1

C. Partea III. SARCINI .

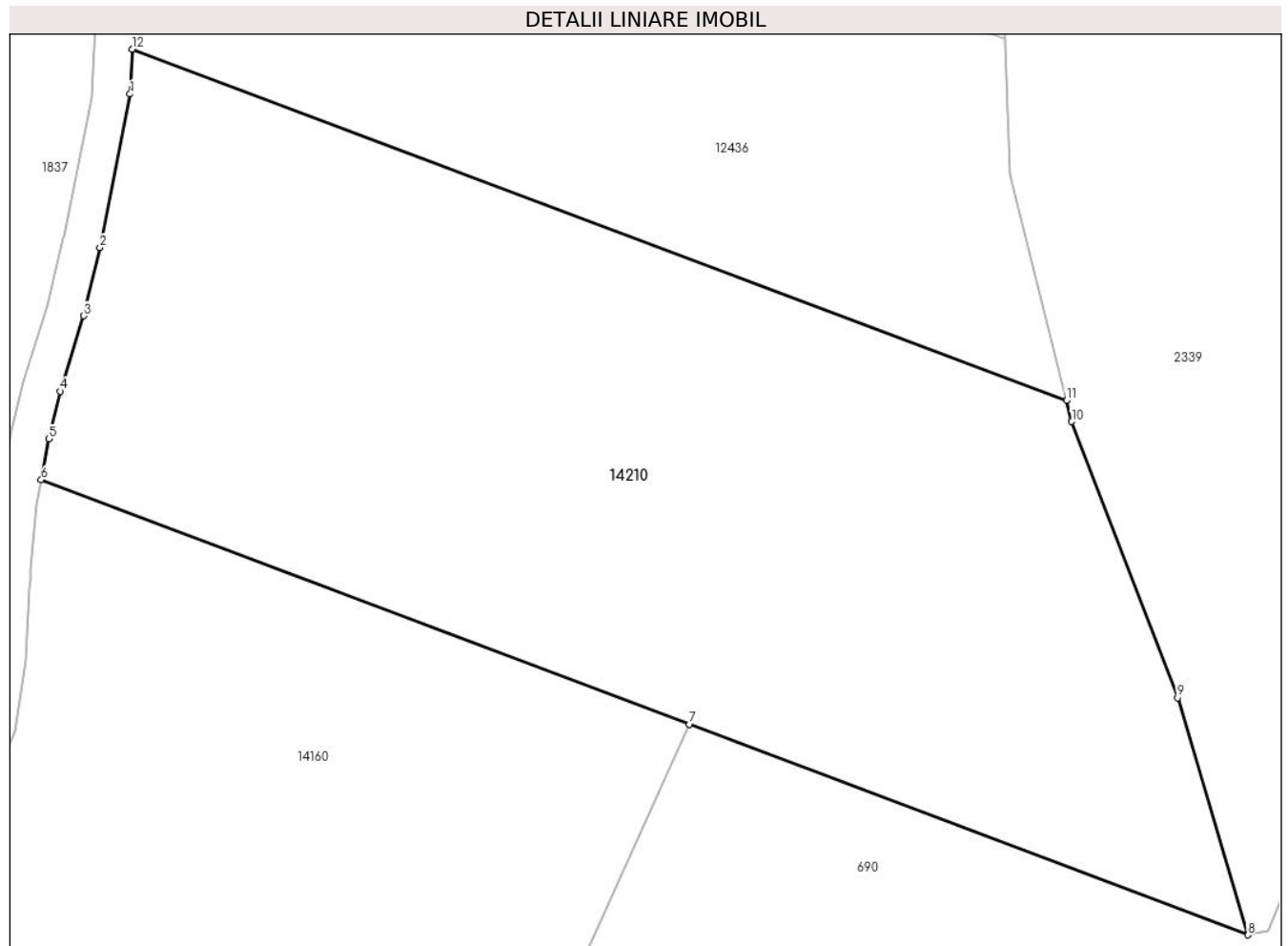
Inscrieri privind dezmembramintele dreptului de proprietate, drepturi reale de garanție și sarcini	Referințe
NU SUNT	

Anexa Nr. 1 La Partea I

Teren

Nr cadastral	Suprafața (mp)*	Observații / Referințe
	5.600	

* Suprafața este determinată în planul de proiecție Stereo 70.



Date referitoare la teren

Crt	Categorie folosință	Intravilan	Suprafața (mp)	Tarla	Parcelă	Nr. topo	Observații / Referințe
1	arabil	DA	5.600	3	59/21	-	

Lungime Segmente

1) Valorile lungimilor segmentelor sunt obținute din proiecție în plan.

Punct început	X / Y	Punct sfârșit	X / Y	Lungime segment (** (m)
1	463.606,499 562.350,843	2	463.603,294 562.334,557	16.598
2	463.603,294 562.334,557	3	463.601,588 562.327,331	7.425
3	463.601,588 562.327,331	4	463.599,072 562.319,34	8.378
4	463.599,072 562.319,34	5	463.597,856 562.314,306	5.179
5	463.597,856 562.314,306	6	463.597,079 562.309,969	4.406

Punct început	X / Y	Punct sfârșit	X / Y	Lungime segment (** (m)
6	463.597,079 562.309,969	7	463.665,852 562.284,06	73.492
7	463.665,852 562.284,06	8	463.725,076 562.261,748	63.287
8	463.725,076 562.261,748	9	463.717,638 562.286,864	26.194
9	463.717,638 562.286,864	10	463.706,397 562.316,135	31.355
10	463.706,397 562.316,135	11	463.705,843 562.318,356	2.289
11	463.705,843 562.318,356	12	463.606,732 562.355,588	105.874
12	463.606,732 562.355,588	1	463.606,499 562.350,843	4.751

** Lungimile segmentelor sunt determinate în planul de proiecție Stereo 70 și sunt rotunjite la 1 milimetru.

*** Distanța dintre puncte este formată din segmente cumulate ce sunt mai mici decât valoarea 1 milimetru.

**DATE DESPRE IMOBILUL NR. 14219**

Oficiul de Cadastru și Publicitate Imobiliară MUREȘ
Biroul de Cadastru și Publicitate Imobiliară Târgu Mureș

A. Partea I. Descrierea imobilului

TEREN Extravilan

Adresa: Jud. Mureș

Nr. Crt	Nr cadastral Nr. topografic	Suprafața* (mp)	Observații / Referințe
A1		5.000	Sector cadastral:7 Teren neimprejmuit;

B. Partea II. Proprietari și acte

Inscrieri privitoare la dreptul de proprietate și alte drepturi reale	Referințe
/	
Act Administrativ nr. 100808, din 29/11/1993 emis de CJSDPAT MURES;	
B1	A1
Intabulare, drept de PROPRIETATE, dobandit prin Reconstituire, cota actuala 1/1, cota initiala 1/1	
1) DEAK I. ANTON	

C. Partea III. SARCINI .

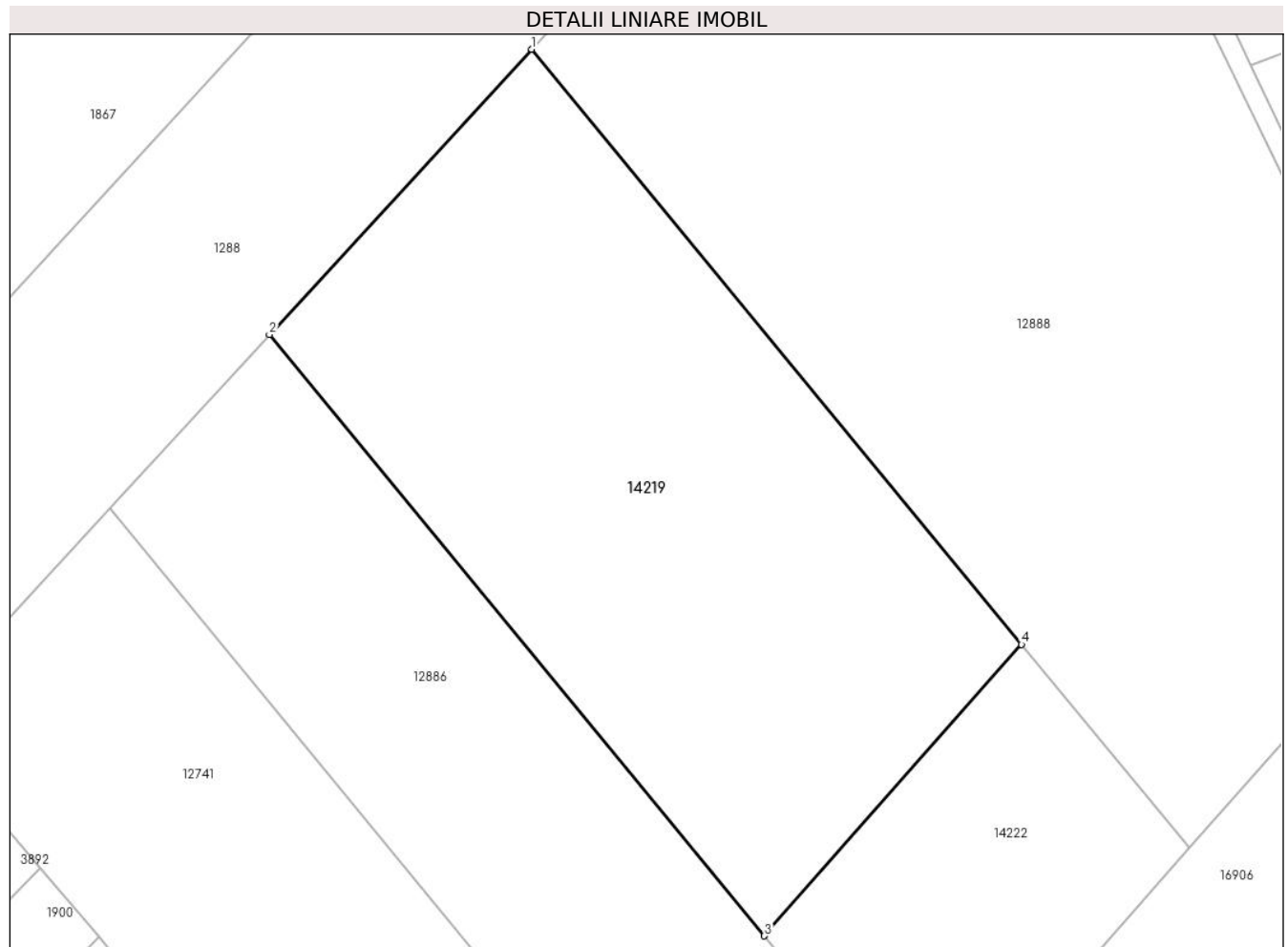
Inscrieri privind dezmembramintele dreptului de proprietate, drepturi reale de garanție și sarcini	Referințe
NU SUNT	

Anexa Nr. 1 La Partea I

Teren

Nr cadastral	Suprafața (mp)*	Observații / Referințe
	5.000	

* Suprafața este determinată în planul de proiecție Stereo 70.



Date referitoare la teren

Crt	Categorie folosință	Intravilan	Suprafața (mp)	Tarla	Parcelă	Nr. topo	Observații / Referințe
1	pasune	NU	5.000	6	146/3	-	

Lungime Segmente

1) Valorile lungimilor segmentelor sunt obținute din proiecție în plan.

Punct început	X / Y	Punct sfârșit	X / Y	Lungime segment (** (m)
1	462.352,841 562.212,348	2	462.318,835 562.175,362	50.243
2	462.318,835 562.175,362	3	462.383,049 562.097,427	100.982
3	462.383,049 562.097,427	4	462.416,408 562.135,198	50.393
4	462.416,408 562.135,198	1	462.352,841 562.212,348	99.964

** Lungimile segmentelor sunt determinate în planul de proiecție Stereo 70 și sunt rotunjite la 1 milimetru.

***** Distanţa dintre puncte este formată din segmente cumulate ce sunt mai mici decât valoarea 1 milimetru.**

**DATE DESPRE IMOBILUL NR. 14220**

Oficiul de Cadastru și Publicitate Imobiliară MUREȘ
Biroul de Cadastru și Publicitate Imobiliară Târgu Mureș

A. Partea I. Descrierea imobilului

TEREN Extravilan

Adresa: Jud. Mureș

Nr. Crt	Nr cadastral Nr. topografic	Suprafața* (mp)	Observații / Referințe
A1		6.500	Sector cadastral:7 Teren neimprejmuit;

B. Partea II. Proprietari și acte

Inscrieri privitoare la dreptul de proprietate și alte drepturi reale	Referințe
/	
Act Administrativ nr. 100808, din 29/11/1993 emis de CJSDPAT MURES;	
B1	A1
Intabulare, drept de PROPRIETATE, dobandit prin Reconstituire, cota actuala 1/1, cota initiala 1/1	
1) DEAK I. ANTON	

C. Partea III. SARCINI .

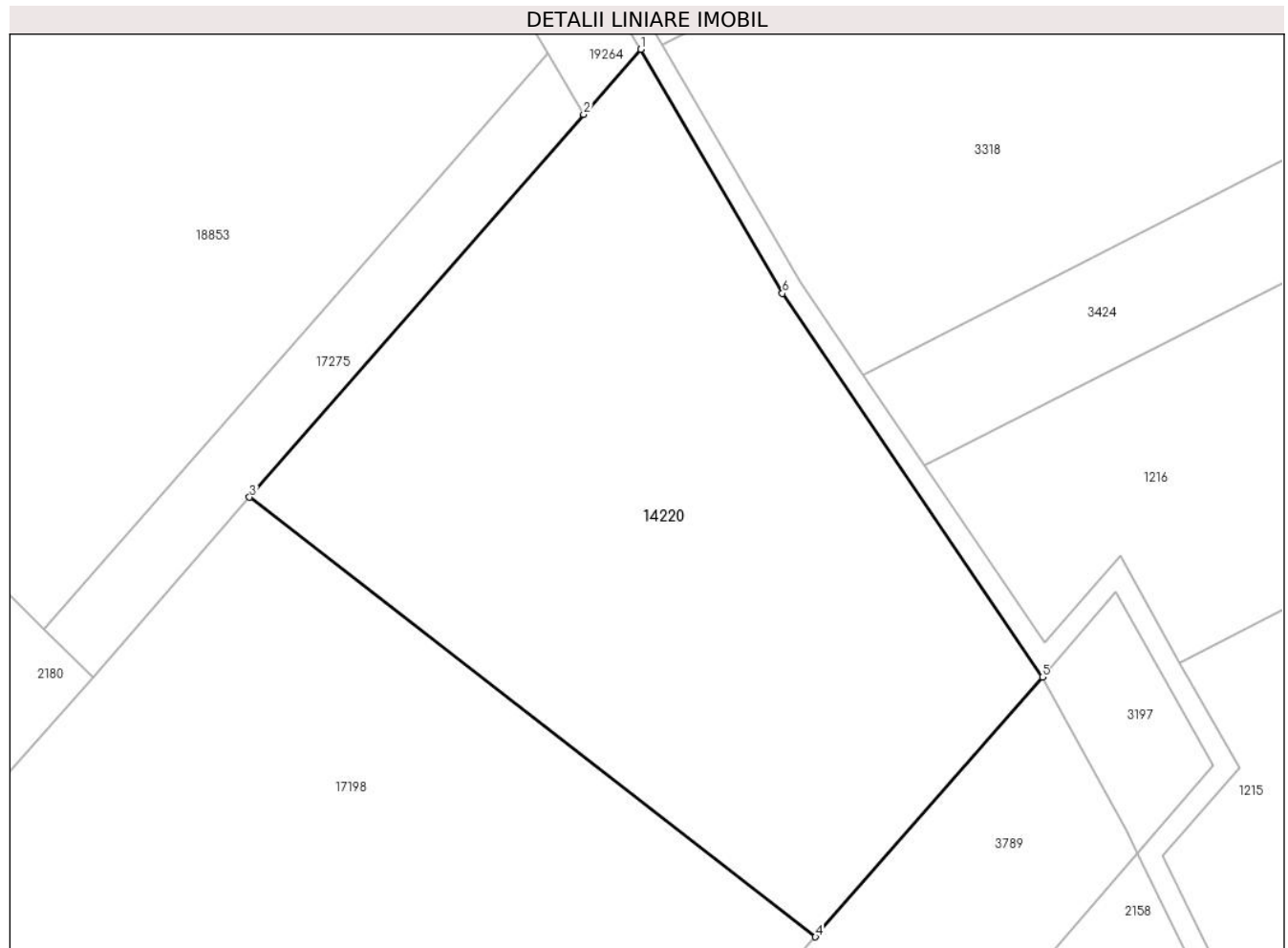
Inscrieri privind dezmembramintele dreptului de proprietate, drepturi reale de garanție și sarcini	Referințe
NU SUNT	

Anexa Nr. 1 La Partea I

Teren

Nr cadastral	Suprafața (mp)*	Observații / Referințe
	6.500	

* Suprafața este determinată în planul de proiecție Stereo 70.



Date referitoare la teren

Crt	Categorie folosință	Intra vilan	Suprafața (mp)	Tarla	Parcelă	Nr. topo	Observații / Referințe
1	pasune	NU	6.500	6	146/9/2	-	

Lungime Segmente

1) Valorile lungimilor segmentelor sunt obținute din proiecție în plan.

Punct început	X / Y	Punct sfârșit	X / Y	Lungime segment (** (m)
1	462.296,307 562.472,16	2	462.288,321 562.463,027	12.132
2	462.288,321 562.463,027	3	462.241,51 562.409,487	71.118
3	462.241,51 562.409,487	4	462.320,8 562.347,961	100.361
4	462.320,8 562.347,961	5	462.352,572 562.384,3	48.27
5	462.352,572 562.384,3	6	462.316,164 562.438,007	64.884

Punct început	X / Y	Punct sfârșit	X / Y	Lungime segment (** (m)
6	462.316,164 562.438,007	1	462.296,307 562.472,16	39.506

** Lungimile segmentelor sunt determinate în planul de proiecție Stereo 70 și sunt rotunjite la 1 milimetru.

*** Distanța dintre puncte este formată din segmente cumulate ce sunt mai mici decât valoarea 1 milimetru.

**DATE DESPRE IMOBILUL NR. 14221**

Oficiul de Cadastru și Publicitate Imobiliară MUREȘ
Biroul de Cadastru și Publicitate Imobiliară Târgu Mureș

A. Partea I. Descrierea imobilului

TEREN Extravilan

Adresa: Jud. Mureș

Nr. Crt	Nr cadastral Nr. topografic	Suprafața* (mp)	Observații / Referințe
A1		8.000	Sector cadastral:2 Teren neimprejmuit;

B. Partea II. Proprietari și acte

Inscrieri privitoare la dreptul de proprietate și alte drepturi reale	Referințe
/	
Act Administrativ nr. 100808, din 29/11/1993 emis de CJSDPAT MUREȘ;	
B1	A1
Intabulare, drept de PROPRIETATE, dobandit prin Reconstituire, cota actuala 1/1, cota initiala 1/1	
1) DEAK I. ANTON	

C. Partea III. SARCINI .

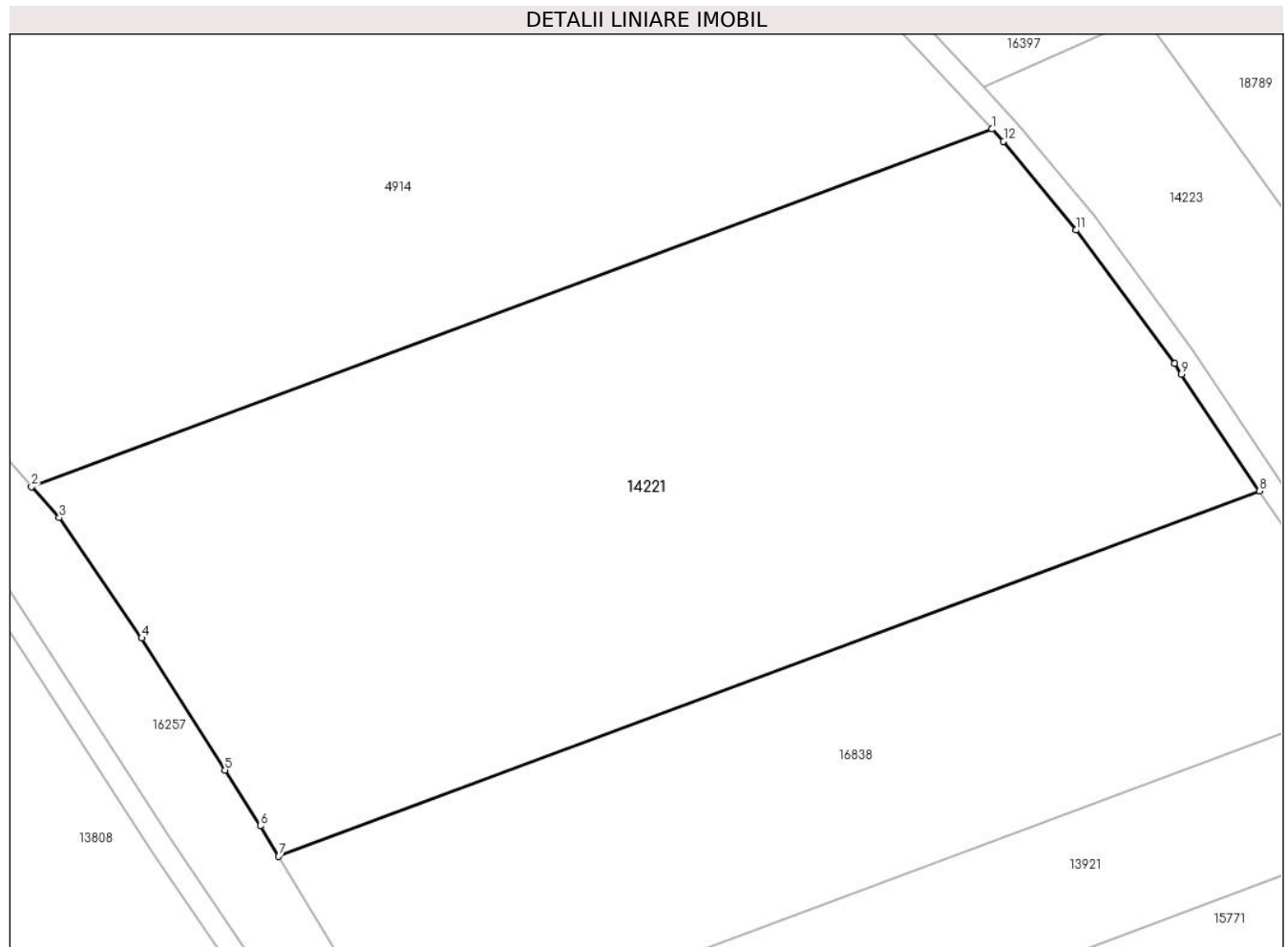
Inscrieri privind dezmembramintele dreptului de proprietate, drepturi reale de garanție și sarcini	Referințe
NU SUNT	

Anexa Nr. 1 La Partea I

Teren

Nr cadastral	Suprafața (mp)*	Observații / Referințe
	8.000	

* Suprafața este determinată în planul de proiecție Stereo 70.



Date referitoare la teren

Crt	Categorie folosință	Intravilan	Suprafața (mp)	Tarla	Parcelă	Nr. topo	Observații / Referințe
1	arabil	NU	8.000	1	7/13/5	-	

Lungime Segmente

1) Valorile lungimilor segmentelor sunt obținute din proiecție în plan.

Punct început	X / Y	Punct sfârșit	X / Y	Lungime segment (** (m)
1	461.432,092 563.186,286	2	461.303,698 563.138,548	136.982
2	461.303,698 563.138,548	3	461.307,408 563.134,399	5.566
3	461.307,408 563.134,399	4	461.318,432 563.118,313	19.501
4	461.318,432 563.118,313	5	461.329,569 563.100,699	20.84
5	461.329,569 563.100,699	6	461.334,293 563.093,228	8.839

Punct început	X / Y	Punct sfârșit	X / Y	Lungime segment (** (m)
6	461.334,293 563.093,228	7	461.336,734 563.089,206	4.705
7	461.336,734 563.089,206	8	461.467,813 563.137,943	139.846
8	461.467,813 563.137,943	9	461.457,408 563.153,55	18.757
9	461.457,408 563.153,55	10	461.456,464 563.154,967	1.703
10	461.456,464 563.154,967	11	461.443,347 563.172,792	22.131
11	461.443,347 563.172,792	12	461.433,615 563.184,649	15.34
12	461.433,615 563.184,649	1	461.432,092 563.186,286	2.236

** Lungimile segmentelor sunt determinate în planul de proiecție Stereo 70 și sunt rotunjite la 1 milimetru.

*** Distanța dintre puncte este formată din segmente cumulate ce sunt mai mici decât valoarea 1 milimetru.

**DATE DESPRE IMOBILUL NR. 14222**

Oficiul de Cadastru și Publicitate Imobiliară MUREȘ
Biroul de Cadastru și Publicitate Imobiliară Târgu Mureș

A. Partea I. Descrierea imobilului

TEREN Extravilan

Adresa: Jud. Mureș

Nr. Crt	Nr cadastral Nr. topografic	Suprafața* (mp)	Observații / Referințe
A1		1.700	Sector cadastral:7 Teren neimprejmuit;

B. Partea II. Proprietari și acte

Inscrieri privitoare la dreptul de proprietate și alte drepturi reale		Referințe
/		
Act Administrativ nr. 100808, din 29/11/1993 emis de CJSDPAT MURES;		
B1	Intabulare, drept de PROPRIETATE, dobandit prin Reconstituire, cota actuala 1/1, cota initiala 1/1 1) DEAK I. ANTON	A1

C. Partea III. SARCINI .

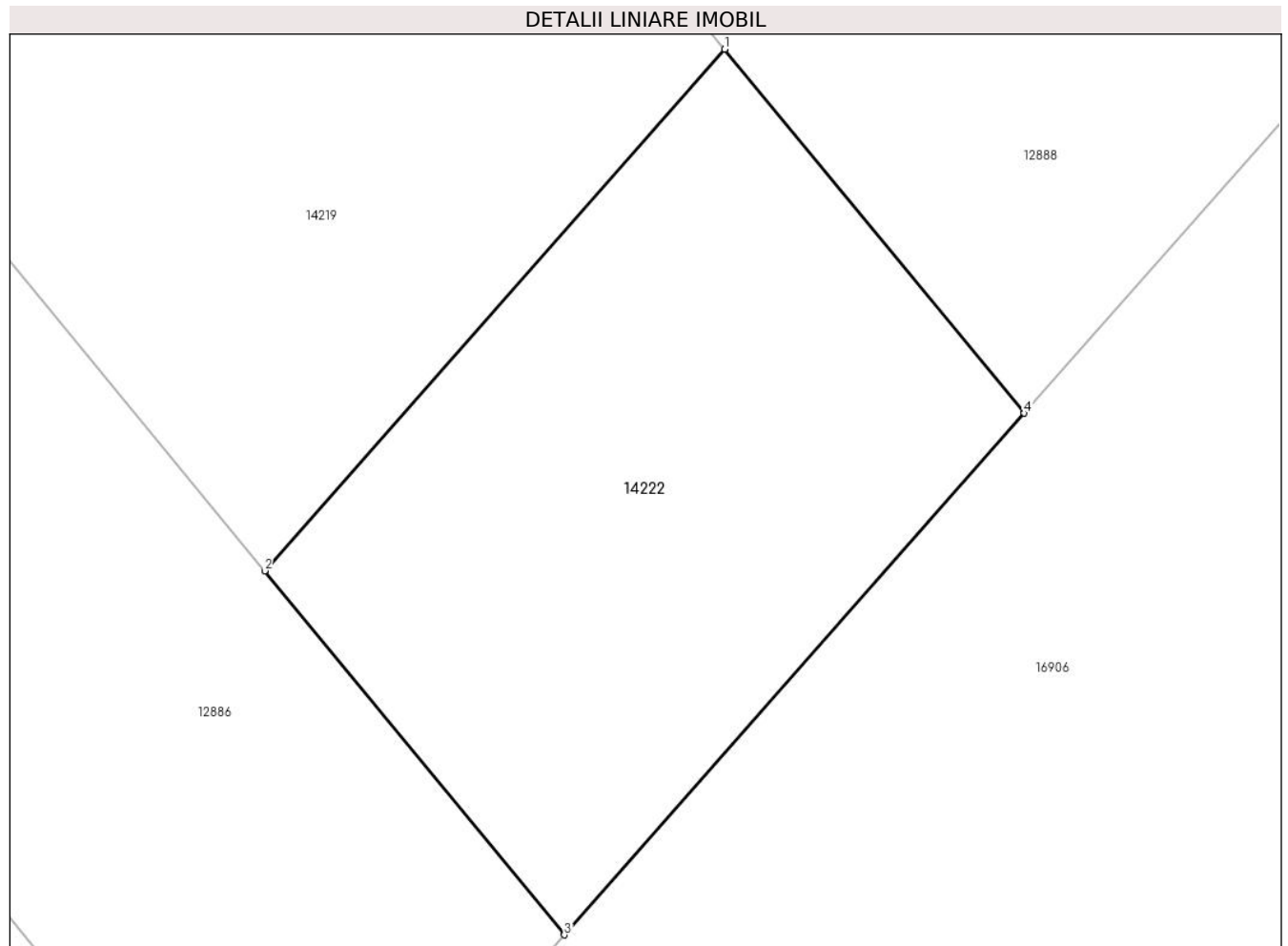
Inscrieri privind dezmembramintele dreptului de proprietate, drepturi reale de garanție și sarcini	Referințe
NU SUNT	

Anexa Nr. 1 La Partea I

Teren

Nr cadastral	Suprafața (mp)*	Observații / Referințe
	1.700	

* Suprafața este determinată în planul de proiecție Stereo 70.



Date referitoare la teren

Crt	Categorie folosință	Intra vilan	Suprafața (mp)	Tarla	Parcelă	Nr. topo	Observații / Referințe
1	pasune	NU	1.700	6	140/3	-	

Lungime Segmente

1) Valorile lungimilor segmentelor sunt obținute din proiecție în plan.

Punct început	X / Y	Punct sfârșit	X / Y	Lungime segment (** (m)
1	462.416,408 562.135,198	2	462.383,049 562.097,427	50.393
2	462.383,049 562.097,427	3	462.404,772 562.071,062	34.161
3	462.404,772 562.071,062	4	462.438,131 562.108,834	50.394
4	462.438,131 562.108,834	1	462.416,408 562.135,198	34.161

** Lungimile segmentelor sunt determinate în planul de proiecție Stereo 70 și sunt rotunjite la 1 milimetru.

***** Distanţa dintre puncte este formată din segmente cumulate ce sunt mai mici decât valoarea 1 milimetru.**

**DATE DESPRE IMOBILUL NR. 14223**

Oficiul de Cadastru și Publicitate Imobiliară MUREȘ
Biroul de Cadastru și Publicitate Imobiliară Târgu Mureș

A. Partea I. Descrierea imobilului

TEREN Extravilan

Adresa: Jud. Mureș

Nr. Crt	Nr cadastral Nr. topografic	Suprafața* (mp)	Observații / Referințe
A1		1.800	Sector cadastral:2 Teren neimprejmuit;

B. Partea II. Proprietari și acte

Inscrieri privitoare la dreptul de proprietate și alte drepturi reale	Referințe
/	
Act Administrativ nr. 100808, din 29/11/1993 emis de CJSDPAT MUREȘ;	
B1	A1
Intabulare, drept de PROPRIETATE, dobandit prin Reconstituire, cota actuala 1/1, cota initiala 1/1	
1) DEAK I. ANTON	

C. Partea III. SARCINI .

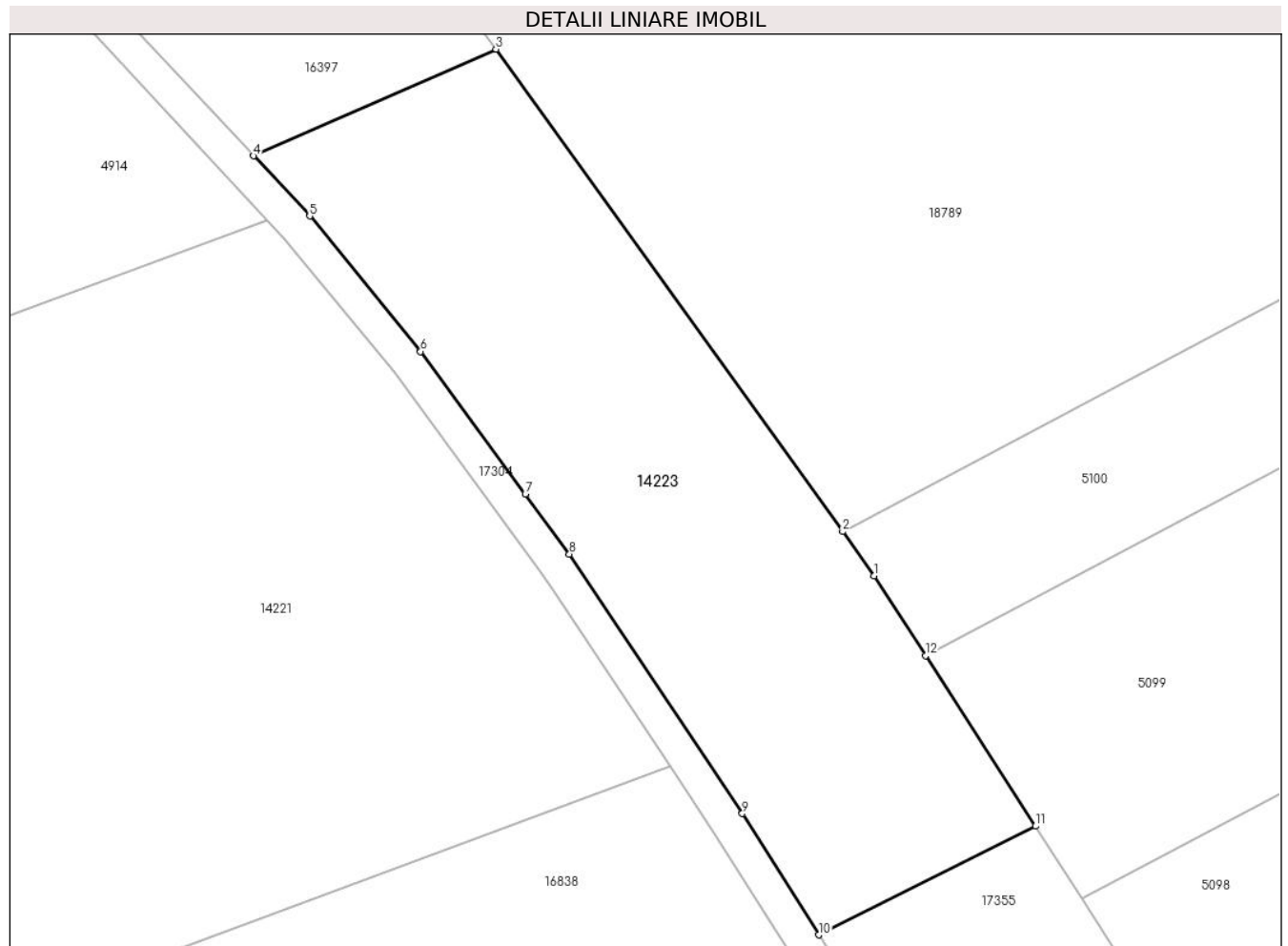
Inscrieri privind dezmembramintele dreptului de proprietate, drepturi reale de garanție și sarcini	Referințe
NU SUNT	

Anexa Nr. 1 La Partea I

Teren

Nr cadastral	Suprafața (mp)*	Observații / Referințe
	1.800	

* Suprafața este determinată în planul de proiecție Stereo 70.



Date referitoare la teren

Crt	Categorie folosință	Intravilan	Suprafața (mp)	Tarla	Parcelă	Nr. topo	Observații / Referințe
1	arabil	NU	1.800	1	18/8	-	

Lungime Segmente

1) Valorile lungimilor segmentelor sunt obținute din proiecție în plan.

Punct început	X / Y	Punct sfârșit	X / Y	Lungime segment (** (m)
1	461.485,955 563.154,773	2	461.483,144 563.158,68	4.813
2	461.483,144 563.158,68	3	461.452,396 563.201,41	52.643
3	461.452,396 563.201,41	4	461.430,907 563.191,963	23.474
4	461.430,907 563.191,963	5	461.435,875 563.186,625	7.292
5	461.435,875 563.186,625	6	461.445,716 563.174,634	15.512

Punct început	X / Y	Punct sfârșit	X / Y	Lungime segment (** (m)
6	461.445,716 563.174,634	7	461.455,01 563.162,004	15.681
7	461.455,01 563.162,004	8	461.458,921 563.156,689	6.599
8	461.458,921 563.156,689	9	461.474,25 563.133,696	27.634
9	461.474,25 563.133,696	10	461.481,018 563.122,955	12.695
10	461.481,018 563.122,955	11	461.500,246 563.132,584	21.504
11	461.500,246 563.132,584	12	461.490,515 563.147,693	17.971
12	461.490,515 563.147,693	1	461.485,955 563.154,773	8.421

** Lungimile segmentelor sunt determinate în planul de proiecție Stereo 70 și sunt rotunjite la 1 milimetru.

*** Distanța dintre puncte este formată din segmente cumulate ce sunt mai mici decât valoarea 1 milimetru.

**DATE DESPRE IMOBILUL NR. 14224**

Oficiul de Cadastru și Publicitate Imobiliară MUREȘ
Biroul de Cadastru și Publicitate Imobiliară Târgu Mureș

A. Partea I. Descrierea imobilului

TEREN Extravilan

Adresa: Jud. Mureș

Nr. Crt	Nr cadastral Nr. topografic	Suprafața* (mp)	Observații / Referințe
A1		8.000	Sector cadastral:1 Teren neimprejmuit;

B. Partea II. Proprietari și acte

Inscrieri privitoare la dreptul de proprietate și alte drepturi reale	Referințe
/	
Act Administrativ nr. 207, din 25/07/2002 emis de CJSDPAT MURES;	
B1	A1
Intabulare, drept de PROPRIETATE, dobandit prin Reconstituire, cota actuala 1/1, cota initiala 1/1	
1) PAROHIA ORTODOXA SINCRAIU DE MURES, CIF:999999999999	

C. Partea III. SARCINI .

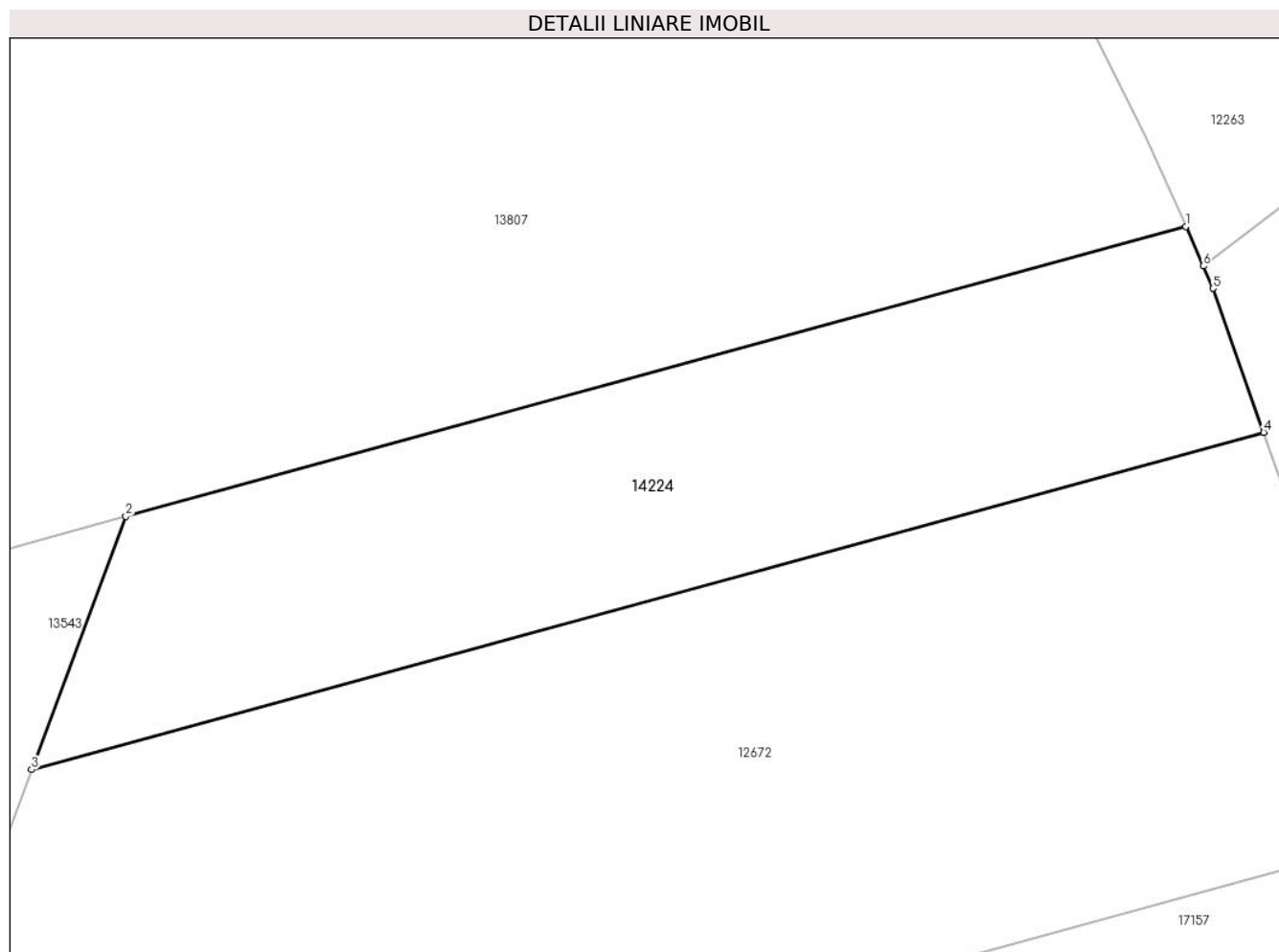
Inscrieri privind dezmembramintele dreptului de proprietate, drepturi reale de garanție și sarcini	Referințe
NU SUNT	

Anexa Nr. 1 La Partea I

Teren

Nr cadastral	Suprafața (mp)*	Observații / Referințe
	8.000	

* Suprafața este determinată în planul de proiecție Stereo 70.



Date referitoare la teren

Crt	Categorie folosință	Intra vilan	Suprafața (mp)	Tarla	Parcelă	Nr. topo	Observații / Referințe
1	padure	NU	8.000	2	23/3	-	

Lungime Segmente

1) Valorile lungimilor segmentelor sunt obținute din proiecție în plan.

Punct început	X / Y	Punct sfârșit	X / Y	Lungime segment (** (m)
1	461.724,007 563.968,768	2	461.538,351 563.918,018	192.467
2	461.538,351 563.918,018	3	461.521,847 563.873,719	47.273
3	461.521,847 563.873,719	4	461.737,69 563.932,721	223.762
4	461.737,69 563.932,721	5	461.728,824 563.957,929	26.722
5	461.728,824 563.957,929	6	461.727,081 563.961,851	4.292

Punct început	X / Y	Punct sfârșit	X / Y	Lungime segment (** (m)
6	461.727,081 563.961,851	1	461.724,007 563.968,768	7.569

** Lungimile segmentelor sunt determinate în planul de proiecție Stereo 70 și sunt rotunjite la 1 milimetru.

*** Distanța dintre puncte este formată din segmente cumulate ce sunt mai mici decât valoarea 1 milimetru.

**DATE DESPRE IMOBILUL NR. 14256**

Oficiul de Cadastru și Publicitate Imobiliară MUREȘ
Biroul de Cadastru și Publicitate Imobiliară Târgu Mureș

A. Partea I. Descrierea imobilului

TEREN Necunoscut

Adresa: Loc. Nazna, Jud. Mureș

Nr. Crt	Nr cadastral Nr. topografic	Suprafața* (mp)	Observații / Referințe
A1		3.900	Sector cadastral:10 Teren neimprejmuit;

B. Partea II. Proprietari și acte

Inscrieri privitoare la dreptul de proprietate și alte drepturi reale	Referințe
/	
Act Administrativ nr. 101356, din 06/12/2001 emis de CJSDPAT MUREȘ;	
B1	A1
Intabulare, drept de PROPRIETATE, dobandit prin Reconstituire, cota actuala 1/1, cota initiala 1/1 1) PAPUC I. MARIA	

C. Partea III. SARCINI .

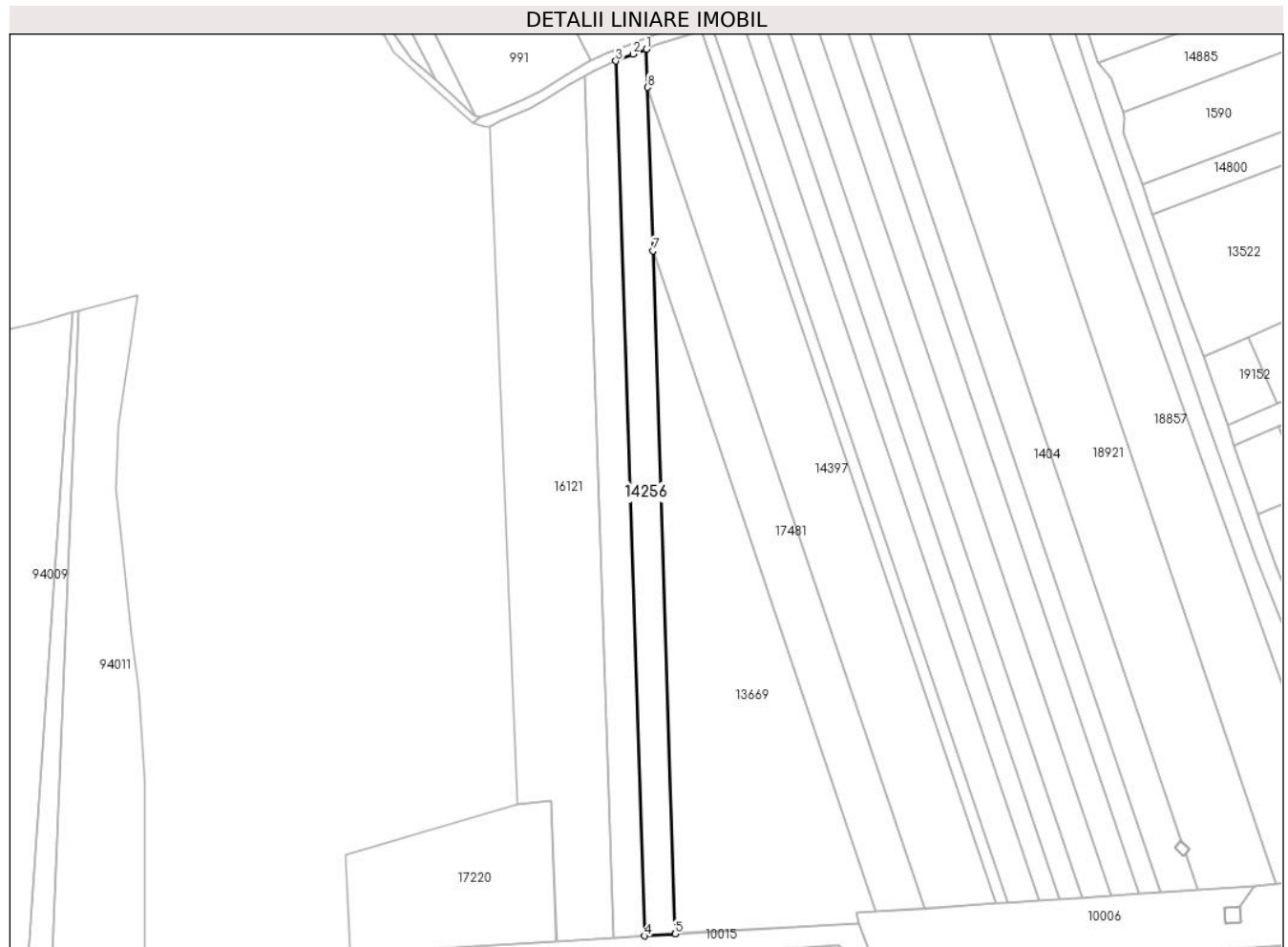
Inscrieri privind dezmembramintele dreptului de proprietate, drepturi reale de garanție și sarcini	Referințe
NU SUNT	

Anexa Nr. 1 La Partea I

Teren

Nr cadastral	Suprafața (mp)*	Observații / Referințe
	3.900	

* Suprafața este determinată în planul de proiecție Stereo 70.



Date referitoare la teren

Crt	Categorie folosință	Intravilan	Suprafața (mp)	Tarla	Parcelă	Nr. topo	Observații / Referințe
1	arabil	NU	3.675	11	380/85	-	
2	faneata	DA	225	-	-	-	

Lungime Segmente

1) Valorile lungimilor segmentelor sunt obținute din proiecție în plan.

Punct început	X / Y	Punct sfârșit	X / Y	Lungime segment (** (m)
1	460.177,275 559.958,262	2	460.172,35 559.956,372	5.275
2	460.172,35 559.956,372	3	460.165,715 559.953,832	7.105
3	460.165,715 559.953,832	4	460.176,519 559.622,496	331.512
4	460.176,519 559.622,496	5	460.188,201 559.623,194	11.703

Punct început	X / Y	Punct sfârșit	X / Y	Lungime segment (** (m)
5	460.188,201 559.623,194	6	460.188,195 559.623,383	0.189
6	460.188,195 559.623,383	7	460.179,766 559.881,89	258.644
7	460.179,766 559.881,89	8	460.177,747 559.943,789	61.932
8	460.177,747 559.943,789	1	460.177,275 559.958,262	14.481

** Lungimile segmentelor sunt determinate în planul de proiecție Stereo 70 și sunt rotunjite la 1 milimetru.

*** Distanța dintre puncte este formată din segmente cumulate ce sunt mai mici decât valoarea 1 milimetru.

**DATE DESPRE IMOBILUL NR. 14272**

Oficiul de Cadastru și Publicitate Imobiliară MUREȘ
Biroul de Cadastru și Publicitate Imobiliară Târgu Mureș

A. Partea I. Descrierea imobilului

TEREN Extravilan

Adresa: Jud. Mureș

Nr. Crt	Nr cadastral Nr. topografic	Suprafața* (mp)	Observații / Referințe
A1		3.400	Sector cadastral:3 Teren neimprejmuit;

B. Partea II. Proprietari și acte

Inscrieri privitoare la dreptul de proprietate și alte drepturi reale	Referințe
/	
Act Administrativ nr. 101346, din 18/12/2001 emis de CJSDPAT MURES;	
B1	A1
Intabulare, drept de PROPRIETATE, dobandit prin Reconstituire, cota actuala 1/1, cota initiala 1/1	
1) CZITROM P. ANA	

C. Partea III. SARCINI .

Inscrieri privind dezmembramintele dreptului de proprietate, drepturi reale de garanție și sarcini	Referințe
NU SUNT	

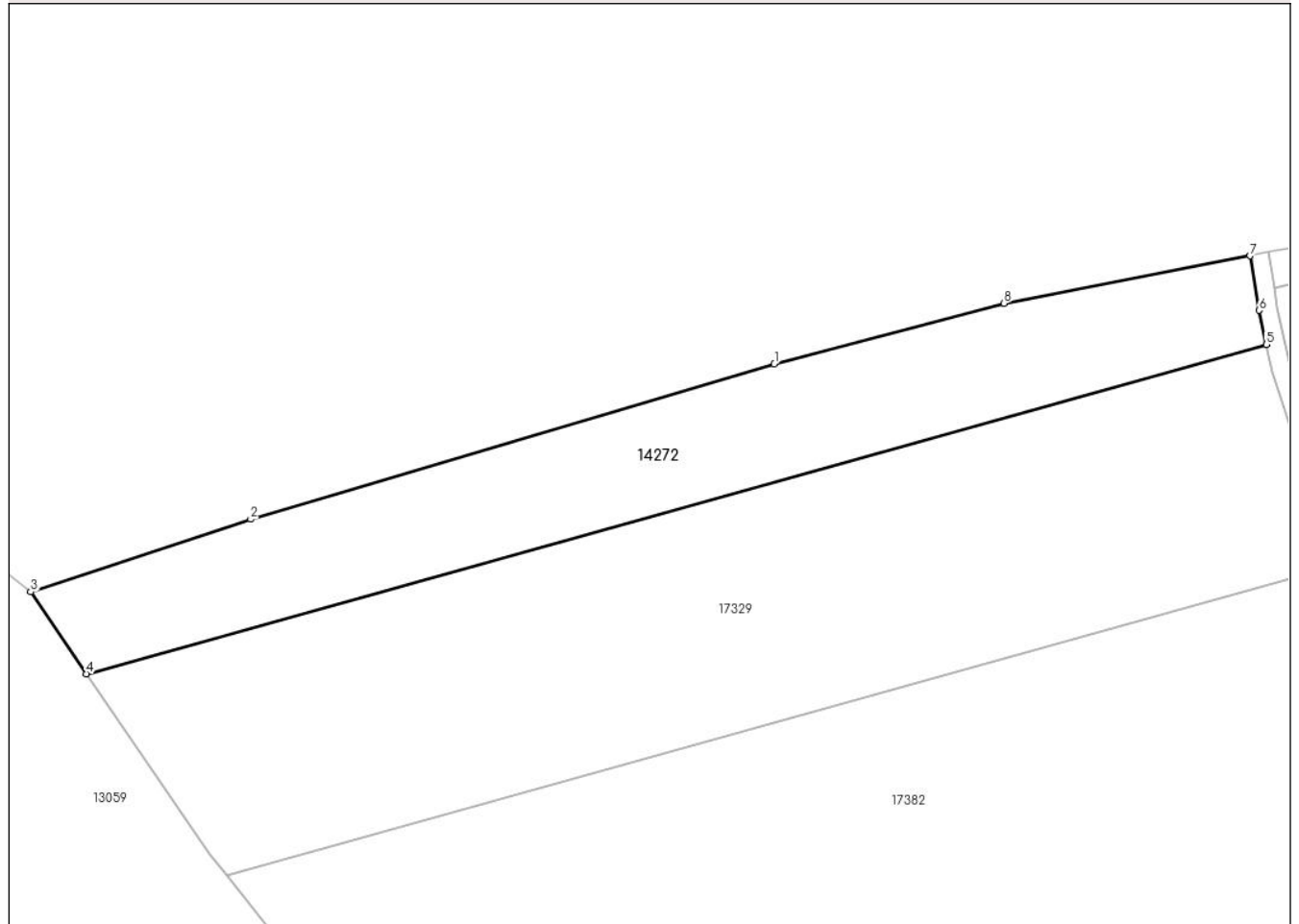
Anexa Nr. 1 La Partea I

Teren

Nr cadastral	Suprafața (mp)*	Observații / Referințe
	3.400	

* Suprafața este determinată în planul de proiecție Stereo 70.

DETALII LINIARE IMOBIL



Date referitoare la teren

Crt	Categorie folosință	Intravilan	Suprafața (mp)	Tarla	Parcelă	Nr. topo	Observații / Referințe
1	arabil	NU	3.400	3	30/5	-	

Lungime Segmente

1) Valorile lungimilor segmentelor sunt obținute din proiecție în plan.

Punct început	X / Y	Punct sfârșit	X / Y	Lungime segment (** (m)
1	463.441,704 563.112,276	2	463.357,702 563.087,406	87.606
2	463.357,702 563.087,406	3	463.322,43 563.075,762	37.144
3	463.322,43 563.075,762	4	463.331,364 563.062,626	15.886
4	463.331,364 563.062,626	5	463.520,646 563.115,412	196.505
5	463.520,646 563.115,412	6	463.519,438 563.120,879	5.599

Punct început	X / Y	Punct sfârșit	X / Y	Lungime segment (** (m)
6	463.519,438 563.120,879	7	463.518,002 563.129,627	8.865
7	463.518,002 563.129,627	8	463.478,551 563.122,032	40.175
8	463.478,551 563.122,032	1	463.441,704 563.112,276	38.117

** Lungimile segmentelor sunt determinate în planul de proiecție Stereo 70 și sunt rotunjite la 1 milimetru.

*** Distanța dintre puncte este formată din segmente cumulate ce sunt mai mici decât valoarea 1 milimetru.

**DATE DESPRE IMOBILUL NR. 14290**

Oficiul de Cadastru și Publicitate Imobiliară MUREȘ
Biroul de Cadastru și Publicitate Imobiliară Târgu Mureș

A. Partea I. Descrierea imobilului

TEREN Extravilan

Adresa: Jud. Mureș

Nr. Crt	Nr cadastral Nr. topografic	Suprafața* (mp)	Observații / Referințe
A1		17.400	Sector cadastral:10 Teren neimprejmit;

B. Partea II. Proprietari și acte

Inscrieri privitoare la dreptul de proprietate și alte drepturi reale	Referințe
/	
Act Administrativ nr. 100800, din 29/11/1993 emis de CJSDPAT MURES;	
B1	A1
Intabulare, drept de PROPRIETATE, dobandit prin Reconstituire, cota actuala 1/1, cota initiala 1/1	
1) PAPUC V. LAURENTIU	
2) PAPUC V. VASILE	
3) COZLEA V. PARASCHIVA	
4) POPESCU V. MARIA	

C. Partea III. SARCINI .

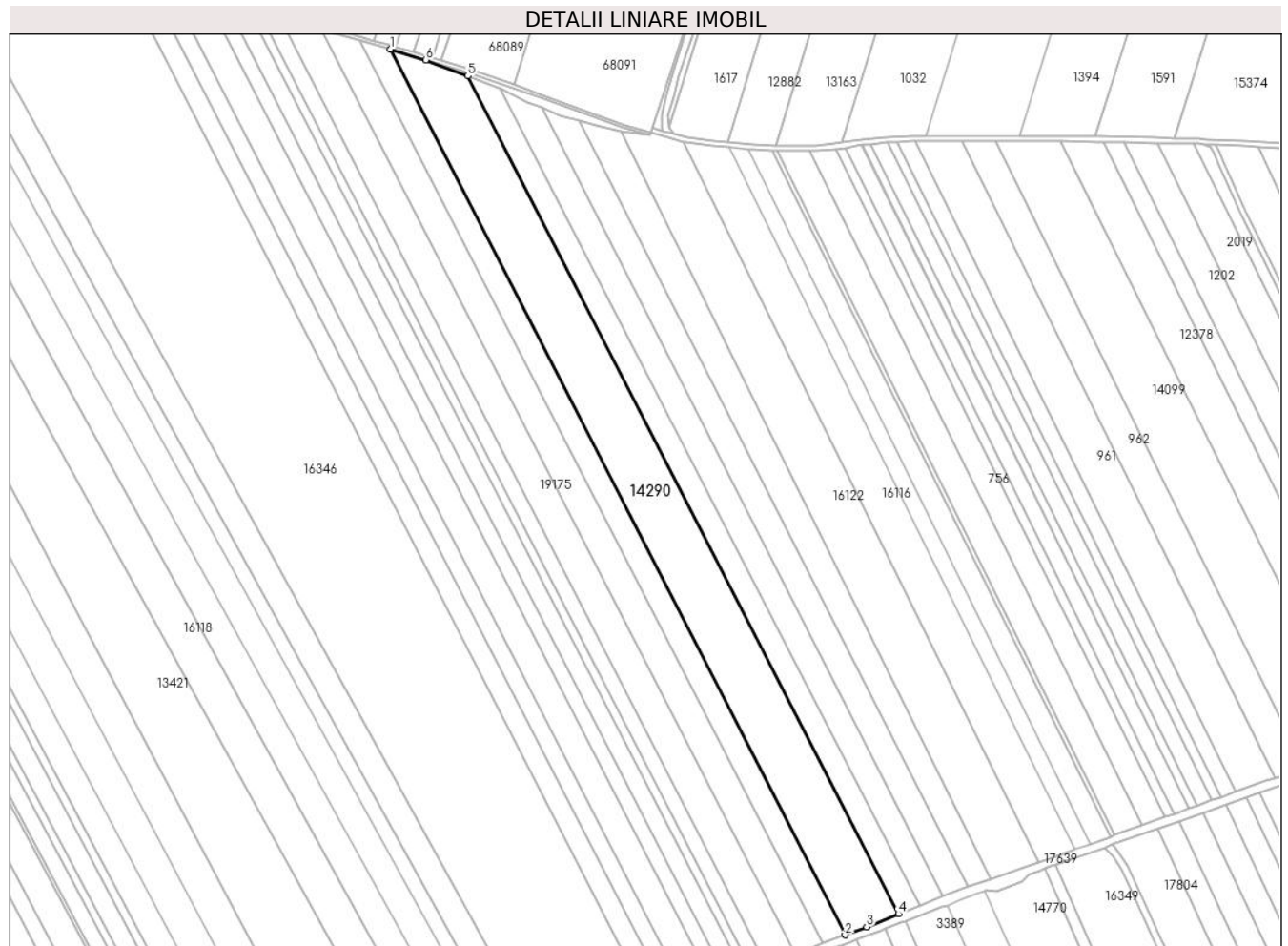
Inscrieri privind dezmembramintele dreptului de proprietate, drepturi reale de garanție și sarcini	Referințe
NU SUNT	

Anexa Nr. 1 La Partea I

Teren

Nr cadastral	Suprafața (mp)*	Observații / Referințe
	17.400	

* Suprafața este determinată în planul de proiecție Stereo 70.



Date referitoare la teren

Crt	Categorie folosință	Intra vilan	Suprafața (mp)	Tarla	Parcelă	Nr. topo	Observații / Referințe
1	arabil	NU	17.400	11	380/23	-	

Lungime Segmente

1) Valorile lungimilor segmentelor sunt obținute din proiecție în plan.

Punct început	X / Y	Punct sfârșit	X / Y	Lungime segment (** (m)
1	460.543,502 560.680,427	2	460.799,029 560.183,186	559.055
2	460.799,029 560.183,186	3	460.811,123 560.187,705	12.911
3	460.811,123 560.187,705	4	460.829,038 560.194,951	19.325
4	460.829,038 560.194,951	5	460.586,977 560.665,446	529.112
5	460.586,977 560.665,446	6	460.563,397 560.674,422	25.231

Punct început	X / Y	Punct sfârșit	X / Y	Lungime segment (** (m)
6	460.563,397 560.674,422	1	460.543,502 560.680,427	20.782

** Lungimile segmentelor sunt determinate în planul de proiecție Stereo 70 și sunt rotunjite la 1 milimetru.

*** Distanța dintre puncte este formată din segmente cumulate ce sunt mai mici decât valoarea 1 milimetru.

**DATE DESPRE IMOBILUL NR. 14291**

Oficiul de Cadastru și Publicitate Imobiliară MUREȘ
Biroul de Cadastru și Publicitate Imobiliară Târgu Mureș

A. Partea I. Descrierea imobilului

TEREN Extravilan

Adresa: Jud. Mureș

Nr. Crt	Nr cadastral Nr. topografic	Suprafața* (mp)	Observații / Referințe
A1		5.800	Sector cadastral:15 Teren neimprejmuit;

B. Partea II. Proprietari și acte

Inscrieri privitoare la dreptul de proprietate și alte drepturi reale	Referințe
/	
Act Administrativ nr. 100800, din 29/11/1993 emis de CJSDPAT MUREȘ;	
B1	A1
Intabulare, drept de PROPRIETATE, dobandit prin Reconstituire, cota actuala 1/1, cota initiala 1/1	
1) PAPUC V. LAURENTIU	
2) PAPUC V. VASILE	
3) COZLEA V. PARASCHIVA	
4) POPESCU V. MARIA	

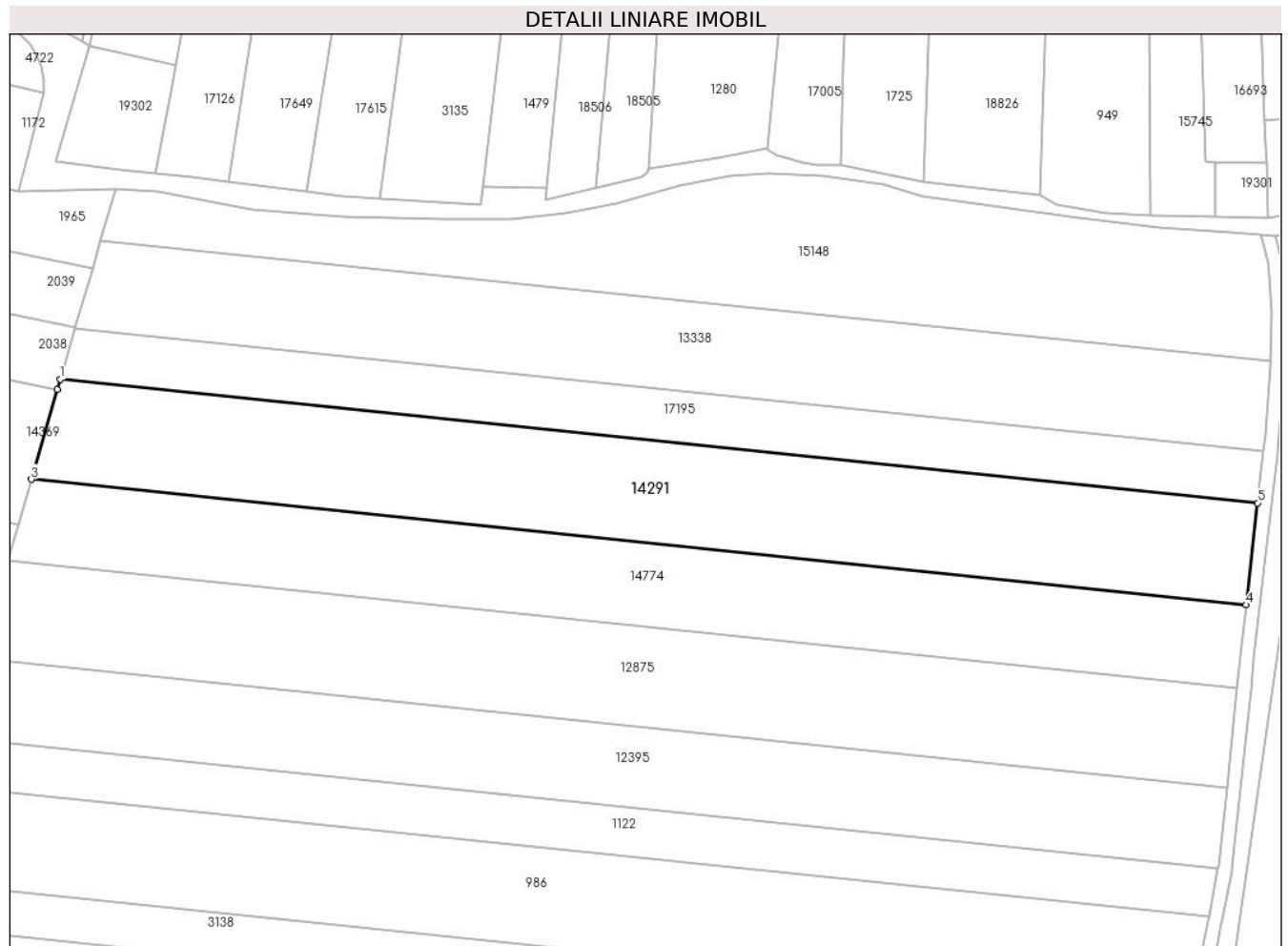
C. Partea III. SARCINI .

Inscrieri privind dezmembramintele dreptului de proprietate, drepturi reale de garanție și sarcini	Referințe
NU SUNT	

Anexa Nr. 1 La Partea I**Teren**

Nr cadastral	Suprafața (mp)*	Observații / Referințe
	5.800	

* Suprafața este determinată în planul de proiecție Stereo 70.

**Date referitoare la teren**

Crt	Categorie folosință	Intra vilan	Suprafața (mp)	Tarla	Parcelă	Nr. topo	Observații / Referințe
1	arabil	NU	5.800	17	528/4	-	

Lungime Segmente

1) Valorile lungimilor segmentelor sunt obținute din proiecție în plan.

Punct început	X / Y	Punct sfârșit	X / Y	Lungime segment (** (m)
1	460.934,344 559.132,923	2	460.933,71 559.130,739	2.274
2	460.933,71 559.130,739	3	460.928,077 559.111,32	20.22
3	460.928,077 559.111,32	4	461.190,643 559.084,235	263.959
4	461.190,643 559.084,235	5	461.193,125 559.106,229	22.134
5	461.193,125 559.106,229	1	460.934,344 559.132,923	260.154

**** Lungimile segmentelor sunt determinate în planul de proiecție Stereo 70 și sunt rotunjite la 1 milimetru.**

***** Distanța dintre puncte este formată din segmente cumulate ce sunt mai mici decât valoarea 1 milimetru.**

**DATE DESPRE IMOBILUL NR. 14293**

Oficiul de Cadastru și Publicitate Imobiliară MUREȘ
Biroul de Cadastru și Publicitate Imobiliară Târgu Mureș

A. Partea I. Descrierea imobilului

TEREN Intravilan

Adresa: Loc. Sâncraiu De Mureș, Str Vale, Jud. Mureș

Nr. Crt	Nr cadastral Nr. topografic	Suprafața* (mp)	Observații / Referințe
A1		2.204	Sector cadastral:7 Teren imprejmuit;

Construcții

Crt	Nr cadastral Nr. topografic	Adresa	Observații / Referințe
A1.1	0	Loc. Sâncraiu De Mureș, Str Vale, Jud. Mureș	Nr. niveluri:1; S. construita la sol:107 mp;
A1.2	0	Loc. Sâncraiu De Mureș, Str Vale, Jud. Mureș	Nr. niveluri:1; S. construita la sol:81 mp;

B. Partea II. Proprietari și acte

Inscrieri privitoare la dreptul de proprietate și alte drepturi reale		Referințe
/		
Act Administrativ nr. 100791, din 29/11/1993 emis de CJSDPAT MUREȘ;		
B1	Intabulare, drept de PROPRIETATE, dobândit prin Reconstituire, cota actuala 1/1, cota initiala 1/1 1) SIKO F. FERENCZ	A1
Act Administrativ nr. 16618, din 27/10/2022 emis de Primaria Comunei Sâncraiu de Mureș;		
B2	Intabulare, drept de PROPRIETATE, dobândit prin Lege, cota actuala 1/1, cota initiala 1/1 1) SIKO F. FERENCZ	A1.1, A1.2

C. Partea III. SARCINI .

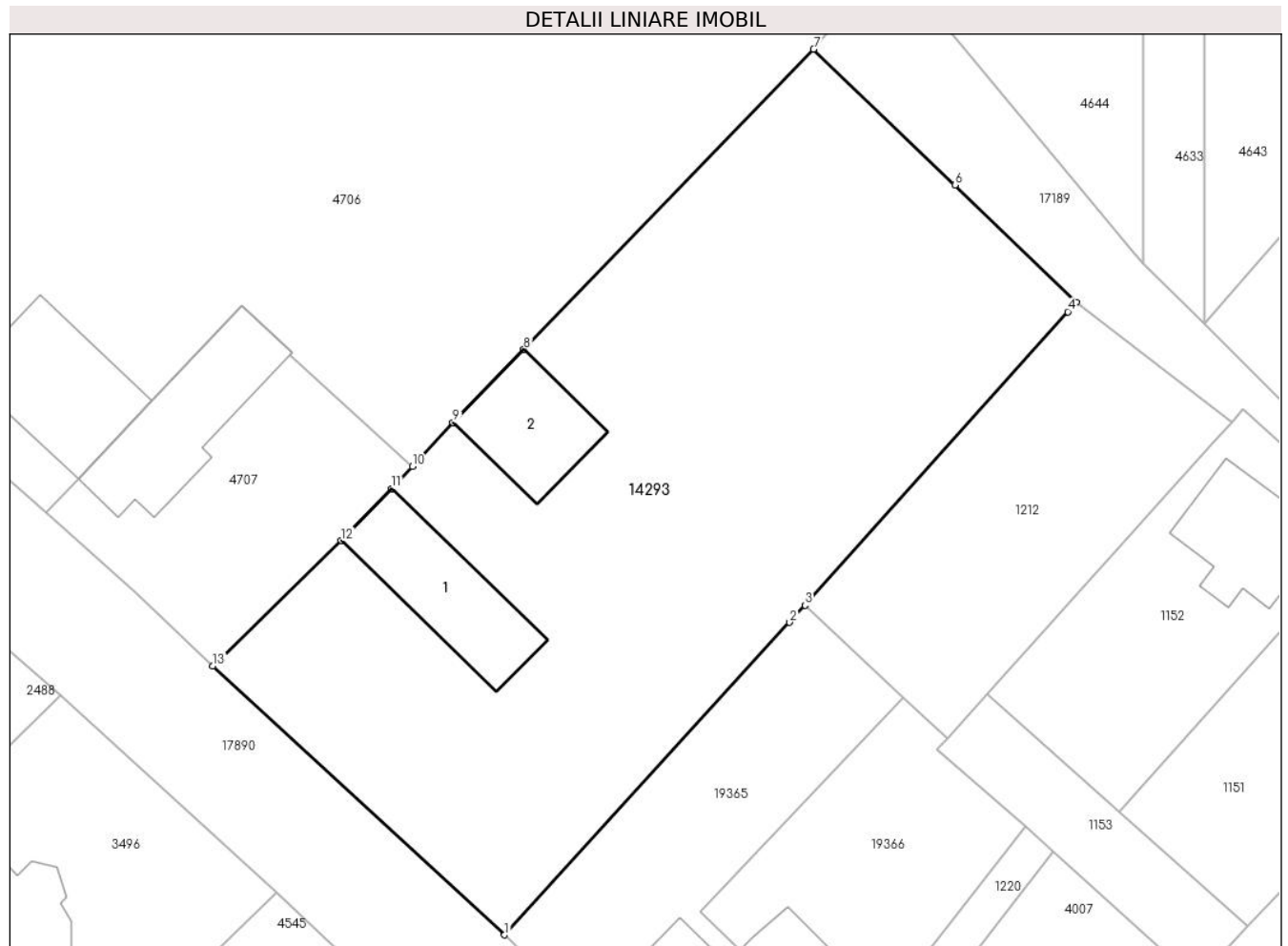
Inscrieri privind dezmembramintele dreptului de proprietate, drepturi reale de garanție și sarcini	Referințe
NU SUNT	

Anexa Nr. 1 La Partea I

Teren

Nr cadastral	Suprafața (mp)*	Observații / Referințe
	2.204	

* Suprafața este determinată în planul de proiecție Stereo 70.



Date referitoare la teren

Crt	Categorie folosință	Intravilan	Suprafața (mp)	Tarla	Parcelă	Nr. topo	Observații / Referințe
1	curți constructii	DA	2.204	6	172/3	-	

Date referitoare la construcții

Crt	Număr	Destinație construcție	Supraf. (mp)	Situație juridică	Observații / Referințe
A1.1	0	constructii anexa	107	Cu acte	Nr. niveluri:1; S. construita la sol:107 mp;
A1.2	0	constructii anexa	81	Cu acte	Nr. niveluri:1; S. construita la sol:81 mp;

Lungime Segmente

1) Valorile lungimilor segmentelor sunt obținute din proiecție în plan.

Punct început	X / Y	Punct sfârșit	X / Y	Lungime segment (** (m)
1	461.876,988 562.381,217	2	461.900,464 562.406,92	34.81
2	461.900,464 562.406,92	3	461.901,728 562.408,331	1.894
3	461.901,728 562.408,331	4	461.923,36 562.432,463	32.408

Punct început	X / Y	Punct sfârșit	X / Y	Lungime segment (** (m)
4	461.923,36 562.432,463	5	461.924,041 562.433,223	1.02
5	461.924,041 562.433,223	6	461.914,079 562.442,887	13.879
6	461.914,079 562.442,887	7	461.902,426 562.454,055	16.141
7	461.902,426 562.454,055	8	461.878,566 562.429,357	34.341
8	461.878,566 562.429,357	9	461.872,729 562.423,357	8.371
9	461.872,729 562.423,357	10	461.869,388 562.419,753	4.914
10	461.869,388 562.419,753	11	461.867,694 562.417,926	2.491
11	461.867,694 562.417,926	12	461.863,522 562.413,634	5.986
12	461.863,522 562.413,634	13	461.852,972 562.403,334	14.744
13	461.852,972 562.403,334	1	461.876,988 562.381,217	32.649

** Lungimile segmentelor sunt determinate în planul de proiecție Stereo 70 și sunt rotunjite la 1 milimetru.

*** Distanța dintre puncte este formată din segmente cumulate ce sunt mai mici decât valoarea 1 milimetru.

**DATE DESPRE IMOBILUL NR. 14337**

Oficiul de Cadastru și Publicitate Imobiliară MUREȘ
Biroul de Cadastru și Publicitate Imobiliară Târgu Mureș

A. Partea I. Descrierea imobilului

TEREN Extravilan

Adresa: Jud. Mureș

Nr. Crt	Nr cadastral Nr. topografic	Suprafața* (mp)	Observații / Referințe
A1		5.800	Sector cadastral:13 Teren neimprejmuit;

B. Partea II. Proprietari și acte

Inscrieri privitoare la dreptul de proprietate și alte drepturi reale	Referințe
/	
Act Administrativ nr. 101147, din 11/10/1996 emis de CJSDPAT MURES;	
B1	A1
Intabulare, drept de PROPRIETATE, dobandit prin Reconstituire, cota actuala 1/1, cota initiala 1/1	
1) POP I. MARTA	

C. Partea III. SARCINI .

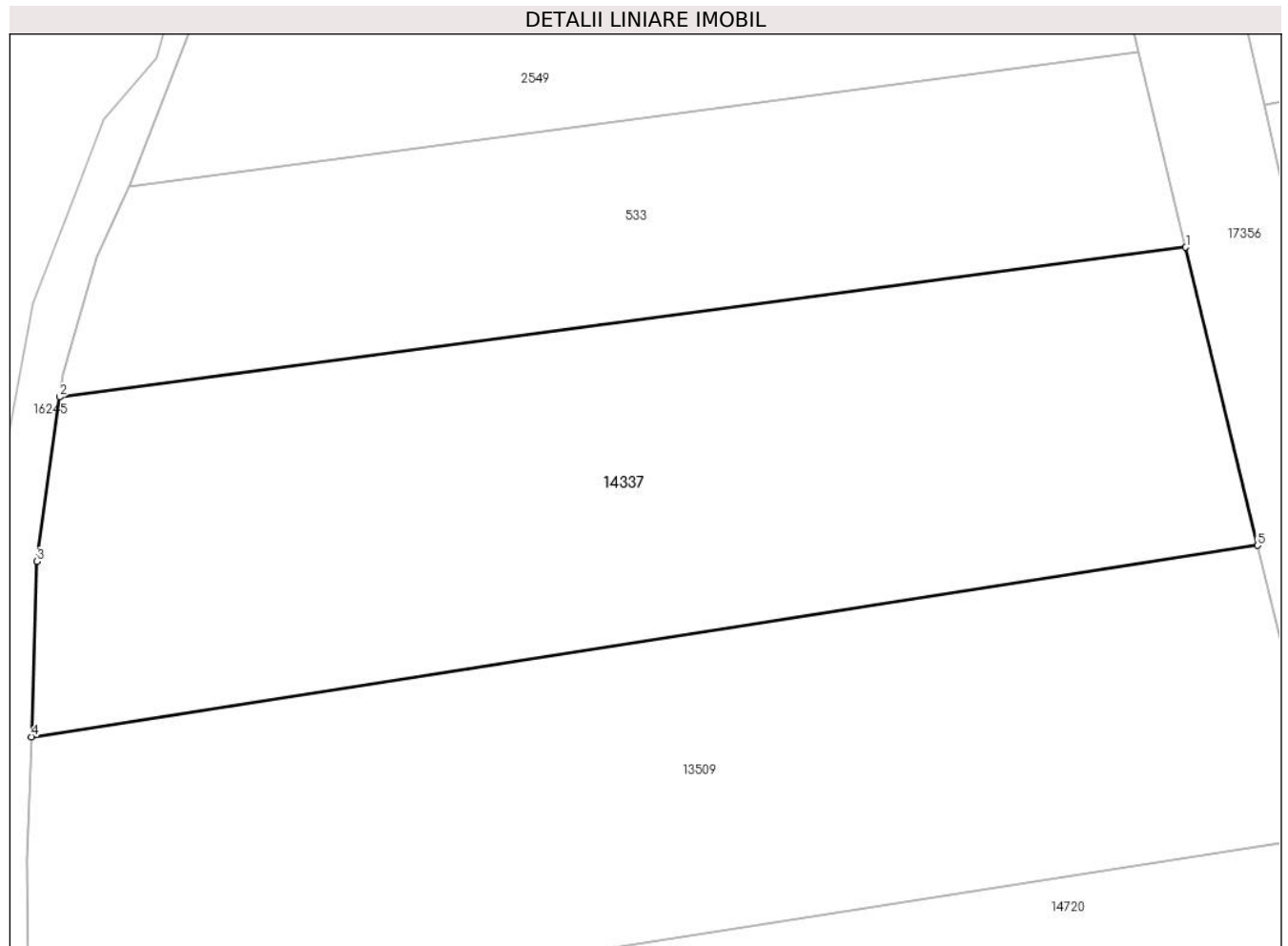
Inscrieri privind dezmembramintele dreptului de proprietate, drepturi reale de garanție și sarcini	Referințe
NU SUNT	

Anexa Nr. 1 La Partea I

Teren

Nr cadastral	Suprafața (mp)*	Observații / Referințe
	5.800	

* Suprafața este determinată în planul de proiecție Stereo 70.



Date referitoare la teren

Crt	Categorie folosință	Intravilan	Suprafața (mp)	Tarla	Parcelă	Nr. topo	Observații / Referințe
1	arabil	NU	5.800	12	404/17	-	

Lungime Segmente

1) Valorile lungimilor segmentelor sunt obținute din proiecție în plan.

Punct început	X / Y	Punct sfârșit	X / Y	Lungime segment (** (m)
1	460.175,444 557.965,003	2	460.036,307 557.946,519	140.359
2	460.036,307 557.946,519	3	460.033,543 557.926,232	20.474
3	460.033,543 557.926,232	4	460.032,838 557.904,586	21.657
4	460.032,838 557.904,586	5	460.184,313 557.928,2	153.305
5	460.184,313 557.928,2	1	460.175,444 557.965,003	37.857

**** Lungimile segmentelor sunt determinate în planul de proiecție Stereo 70 și sunt rotunjite la 1 milimetru.**

***** Distanța dintre puncte este formată din segmente cumulate ce sunt mai mici decât valoarea 1 milimetru.**

**DATE DESPRE IMOBILUL NR. 14342**

Oficiul de Cadastru și Publicitate Imobiliară MUREȘ
Biroul de Cadastru și Publicitate Imobiliară Târgu Mureș

A. Partea I. Descrierea imobilului

TEREN Intravilan

Adresa: Loc. Nazna, Str Campului, Jud. Mureș

Nr. Crt	Nr cadastral Nr. topografic	Suprafața* (mp)	Observații / Referințe
A1		5.000	Sector cadastral:12 Teren neimprejmuit;

B. Partea II. Proprietari și acte

Inscrieri privitoare la dreptul de proprietate și alte drepturi reale	Referințe
/	
Act Administrativ nr. 100633, din 19/08/1993 emis de CJSDPAT MURES;	
B1	A1
Intabulare, drept de PROPRIETATE, dobandit prin Constituire, cota actuala 1/1, cota initiala 1/1 1) GOMBOS Ș. ILEANA	

C. Partea III. SARCINI .

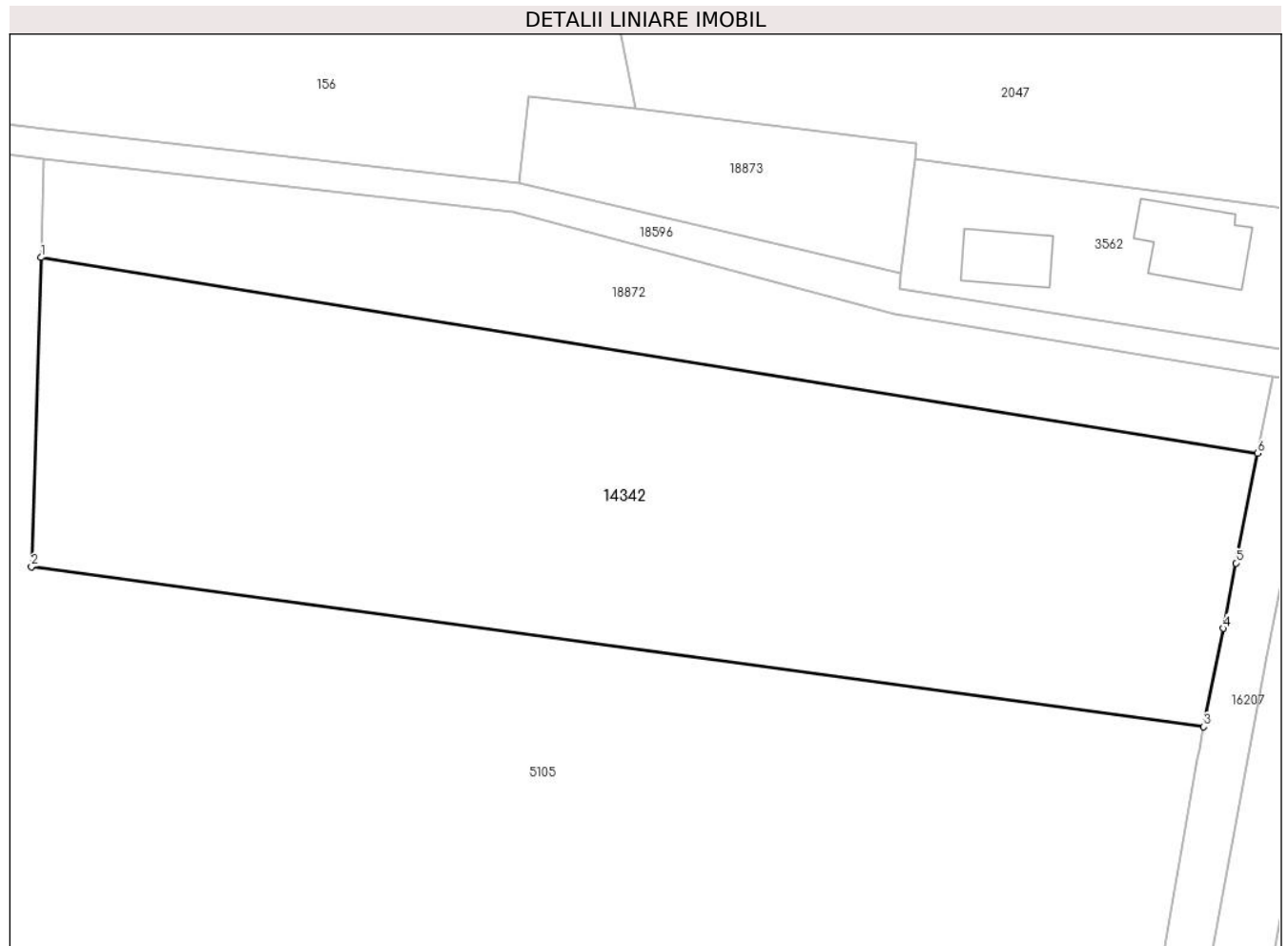
Inscrieri privind dezmembramintele dreptului de proprietate, drepturi reale de garanție și sarcini	Referințe
NU SUNT	

Anexa Nr. 1 La Partea I

Teren

Nr cadastral	Suprafața (mp)*	Observații / Referințe
	5.000	

* Suprafața este determinată în planul de proiecție Stereo 70.



Date referitoare la teren

Crt	Categorie folosință	Intravilan	Suprafața (mp)	Tarla	Parcelă	Nr. topo	Observații / Referințe
1	arabil	DA	4.700	7	528/20	-	
2	vie	DA	300	-	-	-	

Lungime Segmente

1) Valorile lungimilor segmentelor sunt obținute din proiecție în plan.

Punct început	X / Y	Punct sfârșit	X / Y	Lungime segment (** (m)
1	460.560,711 559.157,148	2	460.559,554 559.120,393	36.773
2	460.559,554 559.120,393	3	460.699,06 559.101,391	140.794
3	460.699,06 559.101,391	4	460.701,363 559.113,07	11.904
4	460.701,363 559.113,07	5	460.702,895 559.120,835	7.915

Punct început	X / Y	Punct sfârșit	X / Y	Lungime segment (** (m)
5	460.702,895 559.120,835	6	460.705,465 559.133,868	13.284
6	460.705,465 559.133,868	1	460.560,711 559.157,148	146.614

** Lungimile segmentelor sunt determinate în planul de proiecție Stereo 70 și sunt rotunjite la 1 milimetru.

*** Distanța dintre puncte este formată din segmente cumulate ce sunt mai mici decât valoarea 1 milimetru.

**DATE DESPRE IMOBILUL NR. 14354**

Oficiul de Cadastru și Publicitate Imobiliară MUREȘ
Biroul de Cadastru și Publicitate Imobiliară Târgu Mureș

A. Partea I. Descrierea imobilului

TEREN Extravilan

Adresa: Jud. Mureș

Nr. Crt	Nr cadastral Nr. topografic	Suprafața* (mp)	Observații / Referințe
A1		7.100	Sector cadastral:10 Teren neimprejmuit;

B. Partea II. Proprietari și acte

Inscrieri privitoare la dreptul de proprietate și alte drepturi reale	Referințe
/	
Act Administrativ nr. 100670, din 24/08/1993 emis de CJSDPAT MURES;	
B1	A1
Intabulare, drept de PROPRIETATE, dobandit prin Reconstituire, cota actuala 1/1, cota initiala 1/1	
1) POP GH. MARIA	

C. Partea III. SARCINI .

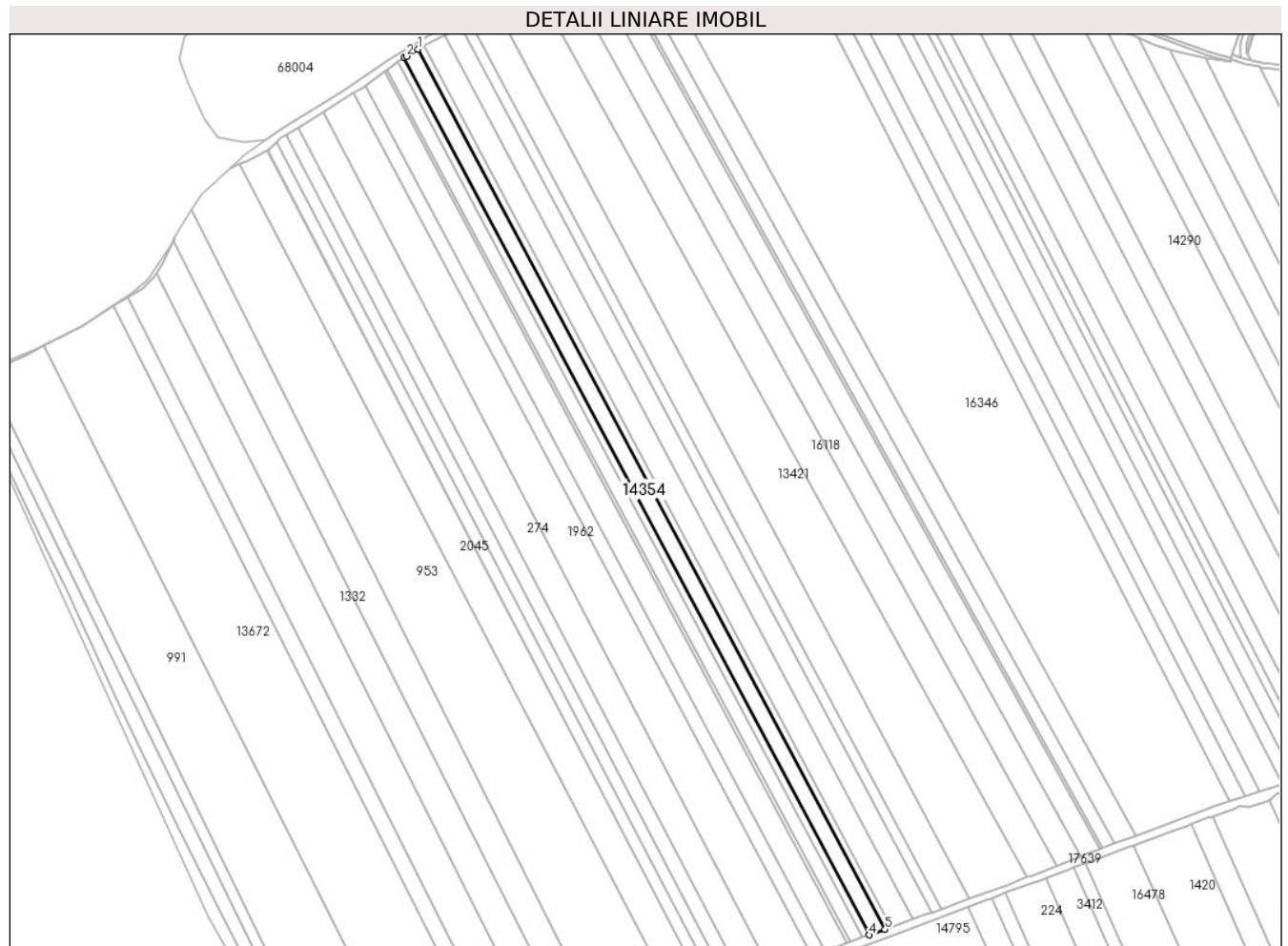
Inscrieri privind dezmembramintele dreptului de proprietate, drepturi reale de garanție și sarcini	Referințe
NU SUNT	

Anexa Nr. 1 La Partea I

Teren

Nr cadastral	Suprafața (mp)*	Observații / Referințe
	7.100	

* Suprafața este determinată în planul de proiecție Stereo 70.



Date referitoare la teren

Crt	Categorie folosință	Intravilan	Suprafața (mp)	Tarla	Parcelă	Nr. topo	Observații / Referințe
1	arabil	NU	7.100	11	380/48/2	-	

Lungime Segmente

1) Valorile lungimilor segmentelor sunt obținute din proiecție în plan.

Punct început	X / Y	Punct sfârșit	X / Y	Lungime segment (** (m)
1	460.155,223 560.640,037	2	460.147,491 560.635,422	9.005
2	460.147,491 560.635,422	3	460.145,95 560.634,32	1.894
3	460.145,95 560.634,32	4	460.451,825 560.058,682	651.858
4	460.451,825 560.058,682	5	460.462,161 560.062,4	10.984
5	460.462,161 560.062,4	1	460.155,223 560.640,037	654.122

**** Lungimile segmentelor sunt determinate în planul de proiecție Stereo 70 și sunt rotunjite la 1 milimetru.**

***** Distanța dintre puncte este formată din segmente cumulate ce sunt mai mici decât valoarea 1 milimetru.**

**DATE DESPRE IMOBILUL NR. 14355**

Oficiul de Cadastru și Publicitate Imobiliară MUREȘ
Biroul de Cadastru și Publicitate Imobiliară Târgu Mureș

A. Partea I. Descrierea imobilului

TEREN Extravilan

Adresa: Jud. Mureș

Nr. Crt	Nr cadastral Nr. topografic	Suprafața* (mp)	Observații / Referințe
A1		2.900	Sector cadastral:10 Teren neimprejmuit;

B. Partea II. Proprietari și acte

Inscrieri privitoare la dreptul de proprietate și alte drepturi reale	Referințe
/	
Act Administrativ nr. 100670, din 24/08/1993 emis de CJSDPAT MURES;	
B1	A1
Intabulare, drept de PROPRIETATE, dobandit prin Reconstituire, cota actuala 1/1, cota initiala 1/1	
1) POP GH. MARIA	

C. Partea III. SARCINI .

Inscrieri privind dezmembramintele dreptului de proprietate, drepturi reale de garanție și sarcini	Referințe
NU SUNT	

Anexa Nr. 1 La Partea I

Teren

Nr cadastral	Suprafața (mp)*	Observații / Referințe
	2.900	

* Suprafața este determinată în planul de proiecție Stereo 70.



Date referitoare la teren

Crt	Categorie folosință	Intravilan	Suprafața (mp)	Tarla	Parcelă	Nr. topo	Observații / Referințe
1	arabil	NU	2.900	11	380/48/3	-	

Lungime Segmente

1) Valorile lungimilor segmentelor sunt obținute din proiecție în plan.

Punct început	X / Y	Punct sfârșit	X / Y	Lungime segment (** (m)
1	460.159,032 560.642,311	2	460.155,223 560.640,037	4.436
2	460.155,223 560.640,037	3	460.462,161 560.062,4	654.122
3	460.462,161 560.062,4	4	460.466,373 560.063,915	4.476
4	460.466,373 560.063,915	1	460.159,032 560.642,311	654.981

** Lungimile segmentelor sunt determinate în planul de proiecție Stereo 70 și sunt rotunjite la 1 milimetru.

***** Distanţa dintre puncte este formată din segmente cumulate ce sunt mai mici decât valoarea 1 milimetru.**

**DATE DESPRE IMOBILUL NR. 14369**

Oficiul de Cadastru și Publicitate Imobiliară MUREȘ
Biroul de Cadastru și Publicitate Imobiliară Târgu Mureș

A. Partea I. Descrierea imobilului

TEREN Intravilan

Nr. CF vechi:113//Nazna

Adresa: Loc. Nazna, Str Campului, Jud. Mureș

Nr. Crt	Nr cadastral Nr. topografic	Suprafața* (mp)	Observații / Referințe
A1	59211	5.800	Sector cadastral:15 Teren neimprejmuit;

B. Partea II. Proprietari și acte

Inscrieri privitoare la dreptul de proprietate și alte drepturi reale	Referințe
8224 / 14/05/1996	
Act Administrativ nr. 100992, din 06/07/1995 emis de CJSDPAT MURES;	
B1	A1
Intabulare, drept de PROPRIETATE, dobandit prin Lege, cota actuala 1/1, cota initiala 1/1	
1) MOLDOVAN A. AURELIA	

C. Partea III. SARCINI .

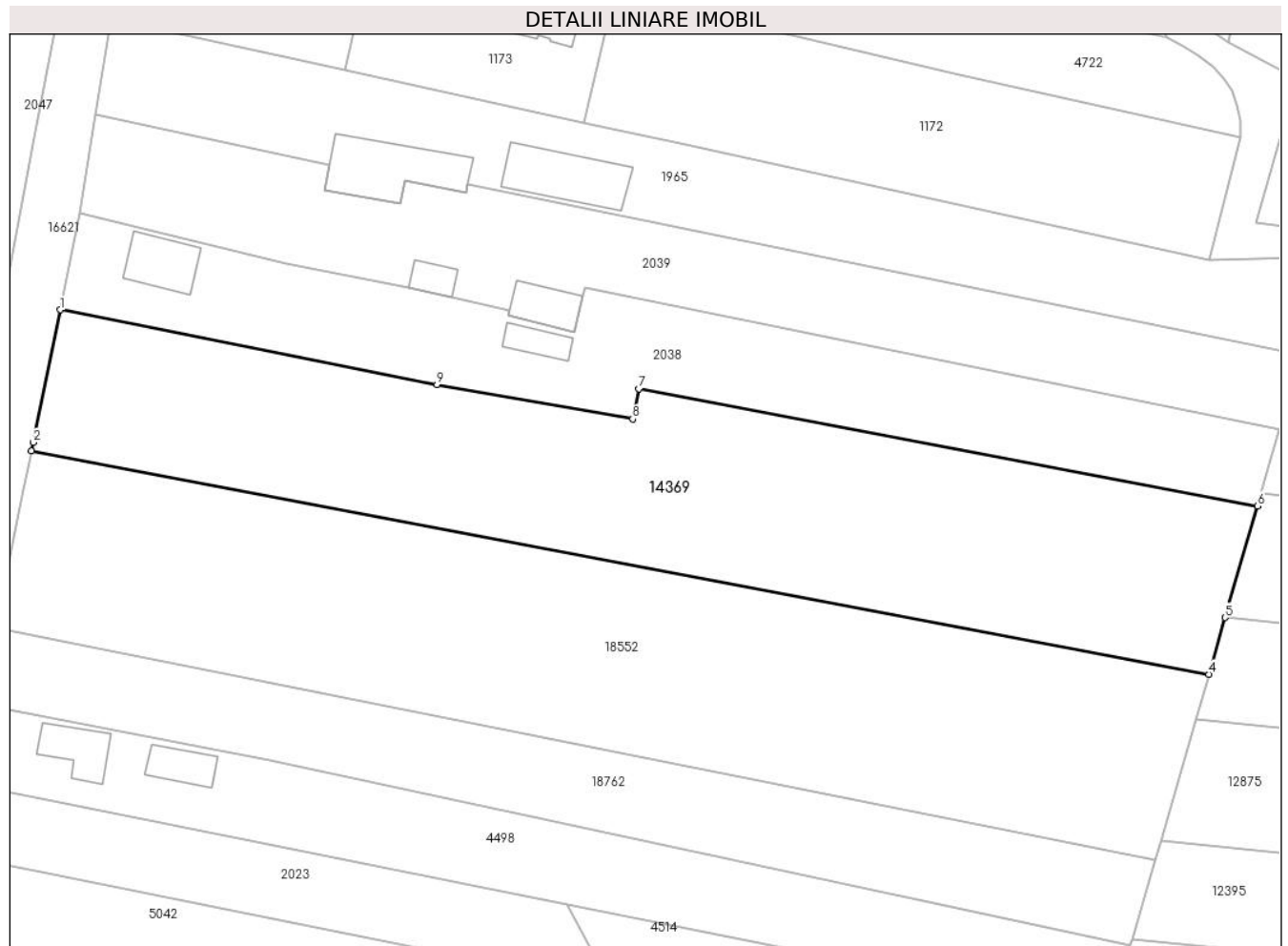
Inscrieri privind dezmembramintele dreptului de proprietate, drepturi reale de garanție și sarcini	Referințe
NU SUNT	

Anexa Nr. 1 La Partea I

Teren

Nr cadastral	Suprafața (mp)*	Observații / Referințe
59211	5.800	

* Suprafața este determinată în planul de proiecție Stereo 70.



Date referitoare la teren

Crt	Categorie folosință	Intravilan	Suprafața (mp)	Tarla	Parcelă	Nr. topo	Observații / Referințe
1	arabil	DA	5.800	17	528/22/2	-	

Lungime Segmente

1) Valorile lungimilor segmentelor sunt obținute din proiecție în plan.

Punct început	X / Y	Punct sfârșit	X / Y	Lungime segment (** (m)
1	460.725,33 559.164,844	2	460.720,621 559.141,774	23.546
2	460.720,621 559.141,774	3	460.720,313 559.140,265	1.54
3	460.720,313 559.140,265	4	460.925,219 559.101,469	208.546
4	460.925,219 559.101,469	5	460.928,077 559.111,32	10.257
5	460.928,077 559.111,32	6	460.933,71 559.130,739	20.22

Punct început	X / Y	Punct sfârșit	X / Y	Lungime segment (** (m)
6	460.933,71 559.130,739	7	460.826,038 559.151,122	109.584
7	460.826,038 559.151,122	8	460.824,955 559.145,846	5.386
8	460.824,955 559.145,846	9	460.790,899 559.151,855	34.582
9	460.790,899 559.151,855	1	460.725,33 559.164,844	66.843

** Lungimile segmentelor sunt determinate în planul de proiecție Stereo 70 și sunt rotunjite la 1 milimetru.

*** Distanța dintre puncte este formată din segmente cumulate ce sunt mai mici decât valoarea 1 milimetru.

**DATE DESPRE IMOBILUL NR. 14382**

Oficiul de Cadastru și Publicitate Imobiliară MUREȘ
Biroul de Cadastru și Publicitate Imobiliară Târgu Mureș

A. Partea I. Descrierea imobilului

TEREN Intravilan

Adresa: Loc. Nazna, Jud. Mureș

Nr. Crt	Nr cadastral Nr. topografic	Suprafața* (mp)	Observații / Referințe
A1		2.075	Sector cadastral:16 Teren neimprejmuit;

B. Partea II. Proprietari și acte

Inscrieri privitoare la dreptul de proprietate și alte drepturi reale	Referințe
/	
Act Administrativ nr. 101276, din 22/12/1999 emis de CJSDPAT MURES;	
B1	A1
Intabulare, drept de PROPRIETATE, dobandit prin Reconstituire, cota actuala 1/1, cota initiala 1/1	
1) VAJDA GH. EMMA	
2) VAJDA GH. IOSIF	

C. Partea III. SARCINI .

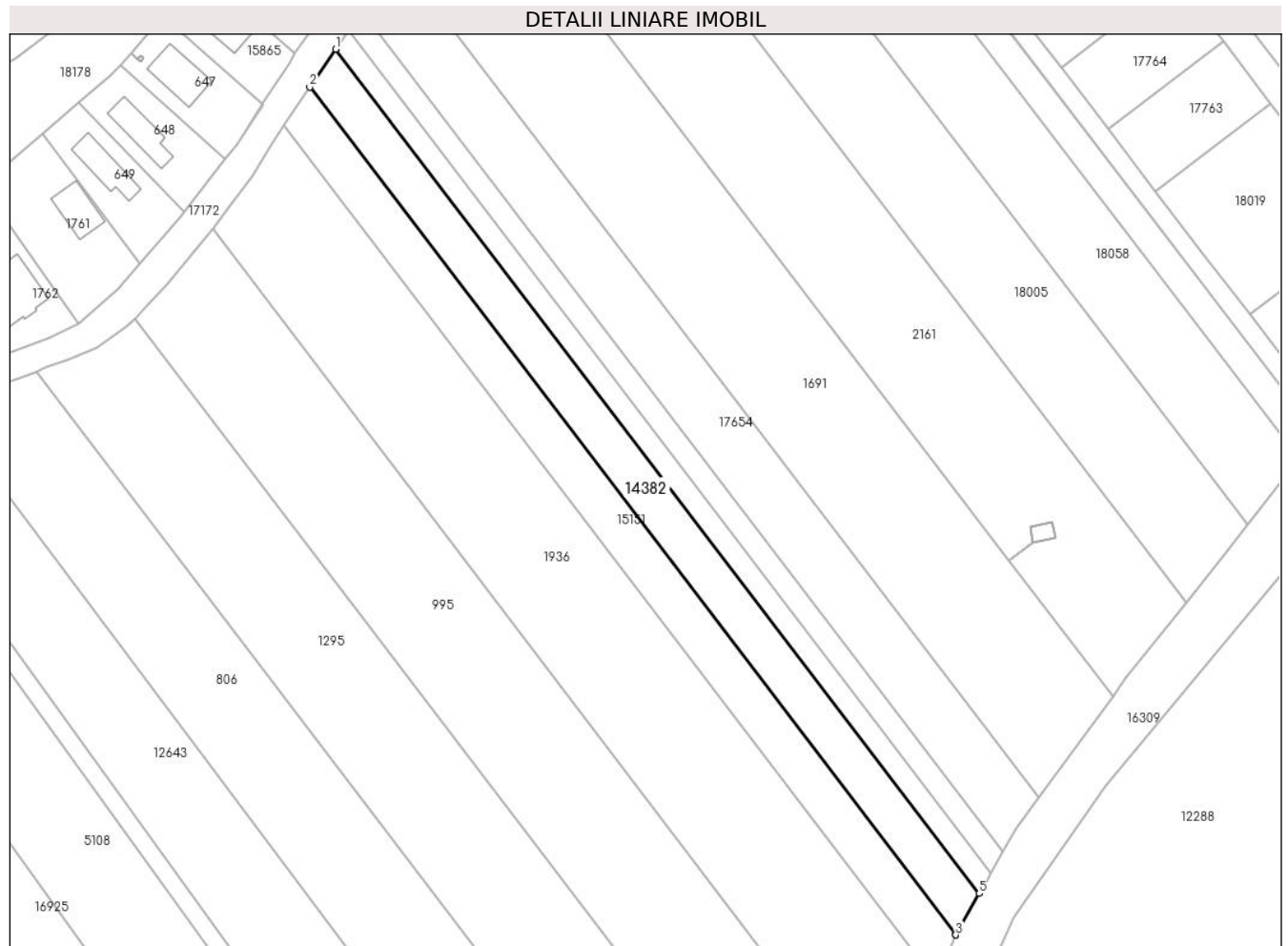
Inscrieri privind dezmembramintele dreptului de proprietate, drepturi reale de garanție și sarcini	Referințe
NU SUNT	

Anexa Nr. 1 La Partea I

Teren

Nr cadastral	Suprafața (mp)*	Observații / Referințe
	2.075	

* Suprafața este determinată în planul de proiecție Stereo 70.



Date referitoare la teren

Crt	Categorie folosință	Intravilan	Suprafața (mp)	Tarla	Parcelă	Nr. topo	Observații / Referințe
1	arabil	DA	2.075	19	569/16/2	-	

Lungime Segmente

1) Valorile lungimilor segmentelor sunt obținute din proiecție în plan.

Punct început	X / Y	Punct sfârșit	X / Y	Lungime segment (** (m)
1	462.459,392 560.098,695	2	462.453,882 560.090,673	9.732
2	462.453,882 560.090,673	3	462.590,312 559.911,931	224.86
3	462.590,312 559.911,931	4	462.590,342 559.911,996	0.072
4	462.590,342 559.911,996	5	462.595,288 559.920,653	9.97
5	462.595,288 559.920,653	1	462.459,392 560.098,695	223.979

**** Lungimile segmentelor sunt determinate în planul de proiecție Stereo 70 și sunt rotunjite la 1 milimetru.**

***** Distanța dintre puncte este formată din segmente cumulate ce sunt mai mici decât valoarea 1 milimetru.**

**DATE DESPRE IMOBILUL NR. 14383**

Oficiul de Cadastru și Publicitate Imobiliară MUREȘ
Biroul de Cadastru și Publicitate Imobiliară Târgu Mureș

A. Partea I. Descrierea imobilului

TEREN Extravilan

Adresa: Jud. Mureș

Nr. Crt	Nr cadastral Nr. topografic	Suprafața* (mp)	Observații / Referințe
A1		8.400	Sector cadastral:10 Teren neimprejmuit;

B. Partea II. Proprietari și acte

Inscrieri privitoare la dreptul de proprietate și alte drepturi reale	Referințe
/	
Act Administrativ nr. 101276, din 22/12/1999 emis de CJSDPAT MURES;	
B1	A1
Intabulare, drept de PROPRIETATE, dobandit prin Reconstituire, cota actuala 1/1, cota initiala 1/1	
1) VAJDA GH. EMMA	
2) VAJDA GH. IOSIF	

C. Partea III. SARCINI .


Inscrieri privind dezmembramintele dreptului de proprietate, drepturi reale de garanție și sarcini	Referințe
NU SUNT	

Anexa Nr. 1 La Partea I

Teren

Nr cadastral	Suprafața (mp)*	Observații / Referințe
	8.400	

* Suprafața este determinată în planul de proiecție Stereo 70.



Date referitoare la teren

Crt	Categorie folosință	Intravilan	Suprafața (mp)	Tarla	Parcelă	Nr. topo	Observații / Referințe
1	arabil	NU	8.400	7	331/29	-	

Lungime Segmente

1) Valorile lungimilor segmentelor sunt obținute din proiecție în plan.

Punct început	X / Y	Punct sfârșit	X / Y	Lungime segment (** (m)
1	461.778,157 561.231,342	2	461.465,339 560.982,34	399.821
2	461.465,339 560.982,34	3	461.466,619 560.980,135	2.55
3	461.466,619 560.980,135	4	461.471,665 560.977,456	5.713
4	461.471,665 560.977,456	5	461.479,144 560.966,681	13.116
5	461.479,144 560.966,681	6	461.797,642 561.220,204	407.081

Punct început	X / Y	Punct sfârșit	X / Y	Lungime segment (** (m)
6	461.797,642 561.220,204	7	461.788,874 561.225,251	10.117
7	461.788,874 561.225,251	1	461.778,157 561.231,342	12.327

** Lungimile segmentelor sunt determinate în planul de proiecție Stereo 70 și sunt rotunjite la 1 milimetru.

*** Distanța dintre puncte este formată din segmente cumulate ce sunt mai mici decât valoarea 1 milimetru.

**DATE DESPRE IMOBILUL NR. 14384**

Oficiul de Cadastru și Publicitate Imobiliară MUREȘ
Biroul de Cadastru și Publicitate Imobiliară Târgu Mureș

A. Partea I. Descrierea imobilului

TEREN Extravilan

Adresa: Jud. Mureș

Nr. Crt	Nr cadastral Nr. topografic	Suprafața* (mp)	Observații / Referințe
A1		28.300	Sector cadastral:10 Teren neimprejmuit;

B. Partea II. Proprietari și acte

Inscrieri privitoare la dreptul de proprietate și alte drepturi reale	Referințe
/	
Act Administrativ nr. 101276, din 22/12/1999 emis de CJSDPAT MURES;	
B1	A1
Intabulare, drept de PROPRIETATE, dobandit prin Reconstituire, cota actuala 1/1, cota initiala 1/1	
1) VAJDA GH. EMMA	
2) VAJDA GH. IOSIF	

C. Partea III. SARCINI .

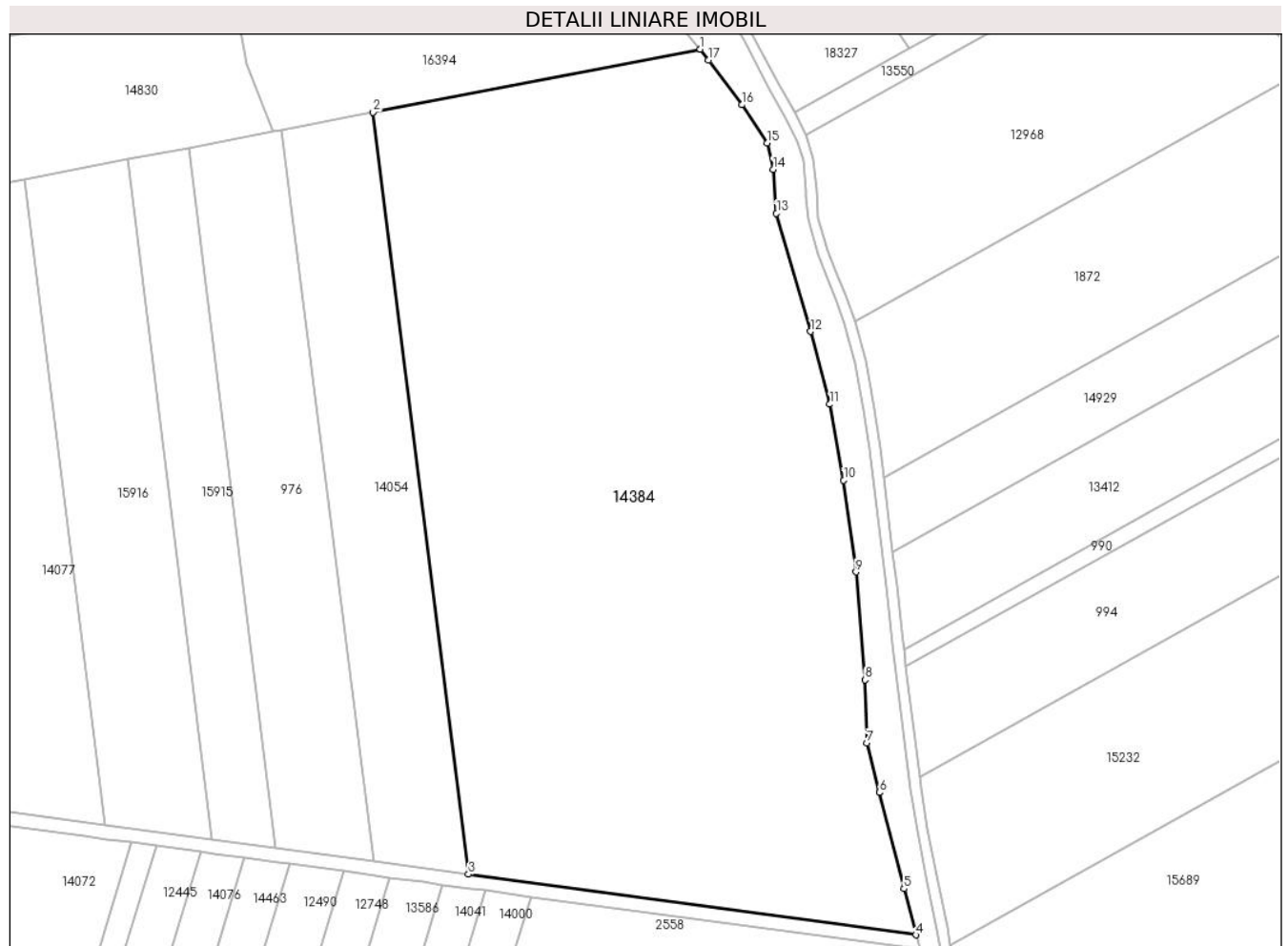
Inscrieri privind dezmembramintele dreptului de proprietate, drepturi reale de garanție și sarcini	Referințe
NU SUNT	

Anexa Nr. 1 La Partea I

Teren

Nr cadastral	Suprafața (mp)*	Observații / Referințe
	28.300	

* Suprafața este determinată în planul de proiecție Stereo 70.



Date referitoare la teren

Crt	Categorie folosință	Intra vilan	Suprafața (mp)	Tarla	Parcelă	Nr. topo	Observații / Referințe
1	arabil	NU	28.300	8	344/1/9	-	

Lungime Segmente

1) Valorile lungimilor segmentelor sunt obținute din proiecție în plan.

Punct început	X / Y	Punct sfârșit	X / Y	Lungime segment (** (m)
1	461.102,359 561.221,8	2	461.007,995 561.203,662	96.091
2	461.007,995 561.203,662	3	461.035,458 560.984,079	221.294
3	461.035,458 560.984,079	4	461.164,538 560.966,585	130.26
4	461.164,538 560.966,585	5	461.161,144 560.979,894	13.735
5	461.161,144 560.979,894	6	461.154,019 561.007,602	28.609

Punct început	X / Y	Punct sfârșit	X / Y	Lungime segment (** (m)
6	461.154,019 561.007,602	7	461.150,457 561.021,852	14.688
7	461.150,457 561.021,852	8	461.149,929 561.040,061	18.217
8	461.149,929 561.040,061	9	461.147,29 561.071,199	31.25
9	461.147,29 561.071,199	10	461.143,728 561.097,588	26.628
10	461.143,728 561.097,588	11	461.139,769 561.119,491	22.258
11	461.139,769 561.119,491	12	461.134,228 561.140,47	21.698
12	461.134,228 561.140,47	13	461.124,332 561.174,512	35.451
13	461.124,332 561.174,512	14	461.123,408 561.187,178	12.7
14	461.123,408 561.187,178	15	461.121,693 561.194,831	7.843
15	461.121,693 561.194,831	16	461.114,436 561.205,783	13.138
16	461.114,436 561.205,783	17	461.104,753 561.218,624	16.083
17	461.104,753 561.218,624	1	461.102,359 561.221,8	3.977

** Lungimile segmentelor sunt determinate în planul de proiecție Stereo 70 și sunt rotunjite la 1 milimetru.

*** Distanța dintre puncte este formată din segmente cumulate ce sunt mai mici decât valoarea 1 milimetru.

**DATE DESPRE IMOBILUL NR. 14386**

Oficiul de Cadastru și Publicitate Imobiliară MUREȘ
Biroul de Cadastru și Publicitate Imobiliară Târgu Mureș

A. Partea I. Descrierea imobilului

TEREN Intravilan

Adresa: Loc. Nazna, Jud. Mureș

Nr. Crt	Nr cadastral Nr. topografic	Suprafața* (mp)	Observații / Referințe
A1		5.800	Sector cadastral:11 Teren neimprejmuit;

B. Partea II. Proprietari și acte

Inscrieri privitoare la dreptul de proprietate și alte drepturi reale	Referințe
/	
Act Administrativ nr. 101276, din 22/12/1999 emis de CJSDPAT MURES;	
B1	A1
Intabulare, drept de PROPRIETATE, dobandit prin Reconstituire, cota actuala 1/1, cota initiala 1/1	
1) VAJDA GH. EMMA	
2) VAJDA GH. IOSIF	

C. Partea III. SARCINI .

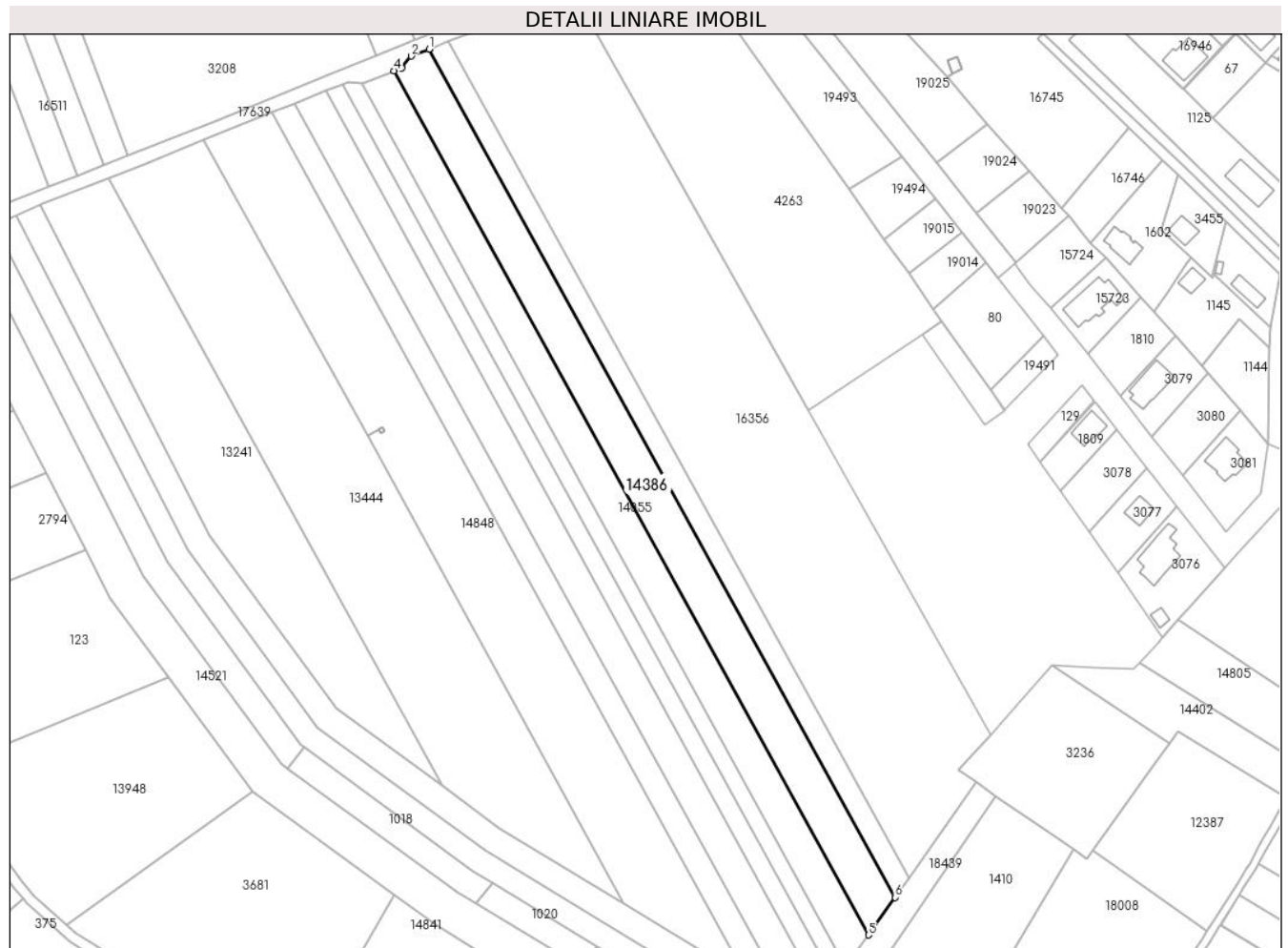
Inscrieri privind dezmembramintele dreptului de proprietate, drepturi reale de garanție și sarcini	Referințe
NU SUNT	

Anexa Nr. 1 La Partea I

Teren

Nr cadastral	Suprafața (mp)*	Observații / Referințe
	5.800	

* Suprafața este determinată în planul de proiecție Stereo 70.



Date referitoare la teren

Crt	Categorie folosință	Intravilan	Suprafața (mp)	Tarla	Parcelă	Nr. topo	Observații / Referințe
1	arabil	DA	5.800	9	349/3	-	

Lungime Segmente

1) Valorile lungimilor segmentelor sunt obținute din proiecție în plan.

Punct început	X / Y	Punct sfârșit	X / Y	Lungime segment (** (m)
1	461.427,057 560.412,13	2	461.420,272 560.409,518	7.27
2	461.420,272 560.409,518	3	461.416,644 560.405,104	5.714
3	461.416,644 560.405,104	4	461.413,729 560.403,923	3.145
4	461.413,729 560.403,923	5	461.593,616 560.076,825	373.299
5	461.593,616 560.076,825	6	461.603,696 560.091,068	17.449

Punct început	X / Y	Punct sfârșit	X / Y	Lungime segment (** (m)
6	461.603,696 560.091,068	1	461.427,057 560.412,13	366.445

** Lungimile segmentelor sunt determinate în planul de proiecție Stereo 70 și sunt rotunjite la 1 milimetru.

*** Distanța dintre puncte este formată din segmente cumulate ce sunt mai mici decât valoarea 1 milimetru.

**DATE DESPRE IMOBILUL NR. 14391**

Oficiul de Cadastru și Publicitate Imobiliară MUREȘ
Biroul de Cadastru și Publicitate Imobiliară Târgu Mureș

A. Partea I. Descrierea imobilului

TEREN Extravilan

Adresa: Jud. Mureș

Nr. Crt	Nr cadastral Nr. topografic	Suprafața* (mp)	Observații / Referințe
A1		11.148	Sector cadastral:14 Teren neimprejmut;

B. Partea II. Proprietari și acte

Inscrieri privitoare la dreptul de proprietate și alte drepturi reale	Referințe
/	
Act Administrativ nr. 101228, din 11/06/1999 emis de CJSDPAT MUREȘ;	
B1	A1
Intabulare, drept de PROPRIETATE, dobandit prin Reconstituire, cota actuala 1/1, cota initiala 1/1	
1) DREGHICI P. VASILE	
2) DREGHICI P. DUMITRU	
3) POP P. ROZALIA	

C. Partea III. SARCINI .

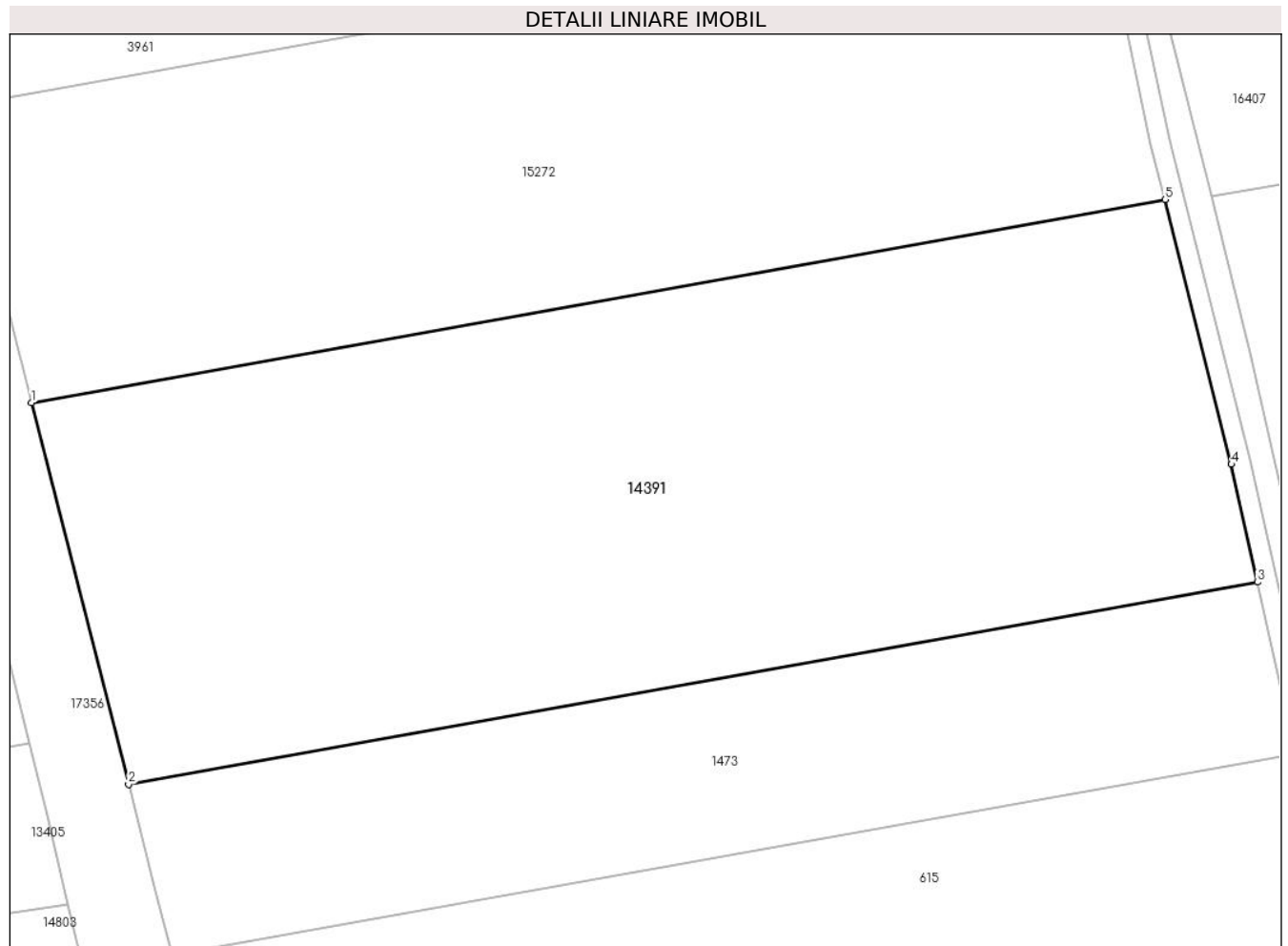
Inscrieri privind dezmembramintele dreptului de proprietate, drepturi reale de garanție și sarcini	Referințe
NU SUNT	

Anexa Nr. 1 La Partea I

Teren

Nr cadastral	Suprafața (mp)*	Observații / Referințe
	11.148	

* Suprafața este determinată în planul de proiecție Stereo 70.



Date referitoare la teren

Crt	Categorie folosință	Intra vilan	Suprafața (mp)	Tarla	Parcelă	Nr. topo	Observații / Referințe
1	arabil	NU	11.148	14	444/5	-	

Lungime Segmente

1) Valorile lungimilor segmentelor sunt obținute din proiecție în plan.

Punct început	X / Y	Punct sfârșit	X / Y	Lungime segment (** (m)
1	460.223,374 557.823,499	2	460.238,629 557.763,583	61.828
2	460.238,629 557.763,583	3	460.416,065 557.795,317	180.251
3	460.416,065 557.795,317	4	460.411,953 557.813,818	18.952
4	460.411,953 557.813,818	5	460.401,495 557.855,355	42.833
5	460.401,495 557.855,355	1	460.223,374 557.823,499	180.947

**** Lungimile segmentelor sunt determinate în planul de proiecție Stereo 70 și sunt rotunjite la 1 milimetru.**

***** Distanța dintre puncte este formată din segmente cumulate ce sunt mai mici decât valoarea 1 milimetru.**

**DATE DESPRE IMOBILUL NR. 14392**

Oficiul de Cadastru și Publicitate Imobiliară MUREȘ
Biroul de Cadastru și Publicitate Imobiliară Târgu Mureș

A. Partea I. Descrierea imobilului

TEREN Extravilan

Adresa: Jud. Mureș

Nr. Crt	Nr cadastral Nr. topografic	Suprafața* (mp)	Observații / Referințe
A1		2.900	Sector cadastral:10 Teren neimprejmuit;

B. Partea II. Proprietari și acte

Inscrieri privitoare la dreptul de proprietate și alte drepturi reale	Referințe
/	
Act Administrativ nr. 101243, din 16/06/1999 emis de CJSDPAT MUREȘ;	
B1	A1
Intabulare, drept de PROPRIETATE, dobandit prin Reconstituire, cota actuala 1/1, cota initiala 1/1	
1) BERGHIAN P. IOAN	

C. Partea III. SARCINI .

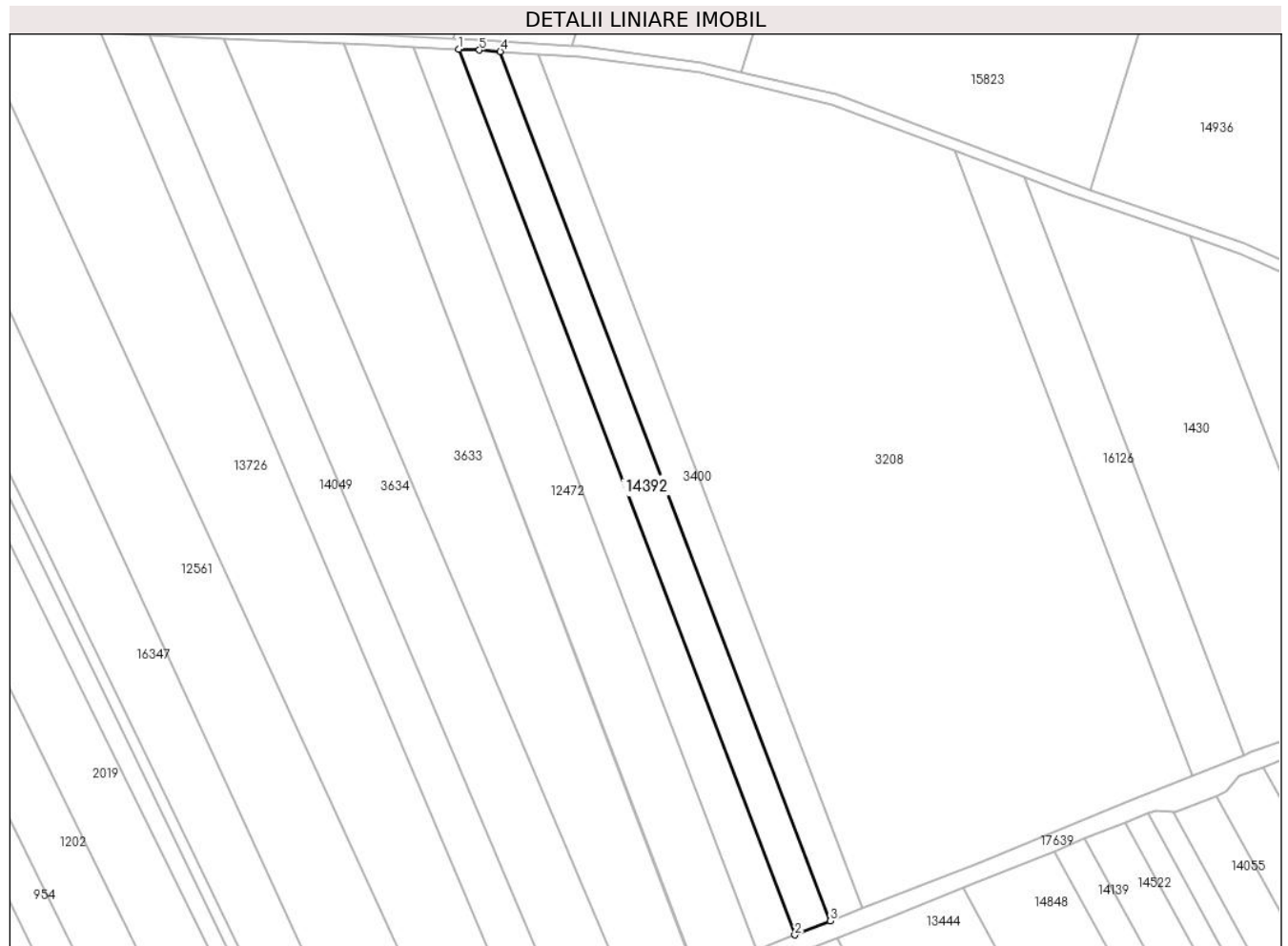
Inscrieri privind dezmembramintele dreptului de proprietate, drepturi reale de garanție și sarcini	Referințe
NU SUNT	

Anexa Nr. 1 La Partea I

Teren

Nr cadastral	Suprafața (mp)*	Observații / Referințe
	2.900	

* Suprafața este determinată în planul de proiecție Stereo 70.



Date referitoare la teren

Crt	Categorie folosință	Intravilan	Suprafața (mp)	Tarla	Parcelă	Nr. topo	Observații / Referințe
1	arabil	NU	2.900	11	380/5	-	

Lungime Segmente

1) Valorile lungimilor segmentelor sunt obținute din proiecție în plan.

Punct început	X / Y	Punct sfârșit	X / Y	Lungime segment (** (m)
1	461.197,897 560.616,373	2	461.293,674 560.364,359	269.6
2	461.293,674 560.364,359	3	461.303,778 560.368,327	10.855
3	461.303,778 560.368,327	4	461.209,758 560.615,718	264.655
4	461.209,758 560.615,718	5	461.203,783 560.616,113	5.988
5	461.203,783 560.616,113	1	461.197,897 560.616,373	5.892

**** Lungimile segmentelor sunt determinate în planul de proiecție Stereo 70 și sunt rotunjite la 1 milimetru.**

***** Distanța dintre puncte este formată din segmente cumulate ce sunt mai mici decât valoarea 1 milimetru.**

**DATE DESPRE IMOBILUL NR. 14397**

Oficiul de Cadastru și Publicitate Imobiliară MUREȘ
Biroul de Cadastru și Publicitate Imobiliară Târgu Mureș

A. Partea I. Descrierea imobilului

TEREN Necunoscut

Adresa: Loc. Nazna, Jud. Mureș

Nr. Crt	Nr cadastral Nr. topografic	Suprafața* (mp)	Observații / Referințe
A1		9.000	Sector cadastral:10 Teren neimprejmuit;

B. Partea II. Proprietari și acte

Inscrieri privitoare la dreptul de proprietate și alte drepturi reale	Referințe
/	
Act Notarial nr. 15, din 13/02/2002 emis de BNP ALMASAN OLIMPIA;	
B1	A1
Intabulare, drept de PROPRIETATE, dobandit prin Succesiune, cota actuala 1/1, cota initiala 1/1 1) POP I PETRU, (bun propriu)	

C. Partea III. SARCINI .

Inscrieri privind dezmembramintele dreptului de proprietate, drepturi reale de garanție și sarcini	Referințe
NU SUNT	

Anexa Nr. 1 La Partea I

Teren

Nr cadastral	Suprafața (mp)*	Observații / Referințe
	9.000	

* Suprafața este determinată în planul de proiecție Stereo 70.



Date referitoare la teren

Crt	Categorie folosință	Intravilan	Suprafața (mp)	Tarla	Parcelă	Nr. topo	Observații / Referințe
1	arabil	DA	133	11	380/82	-	
2	arabil	NU	8.867	-	-	-	

Lungime Segmente

1) Valorile lungimilor segmentelor sunt obținute din proiecție în plan.

Punct început	X / Y	Punct sfârșit	X / Y	Lungime segment (** (m)
1	460.177,275 559.958,262	2	460.177,747 559.943,789	14.481
2	460.177,747 559.943,789	3	460.282,759 559.632,889	328.156
3	460.282,759 559.632,889	4	460.309,717 559.634,748	27.022
4	460.309,717 559.634,748	5	460.198,093 559.965,221	348.816

Punct început	X / Y	Punct sfârșit	X / Y	Lungime segment (** (m)
5	460.198,093 559.965,221	6	460.191,181 559.962,941	7.278
6	460.191,181 559.962,941	7	460.181,034 559.959,704	10.651
7	460.181,034 559.959,704	1	460.177,275 559.958,262	4.026

** Lungimile segmentelor sunt determinate în planul de proiecție Stereo 70 și sunt rotunjite la 1 milimetru.

*** Distanța dintre puncte este formată din segmente cumulate ce sunt mai mici decât valoarea 1 milimetru.

**DATE DESPRE IMOBILUL NR. 14402**

Oficiul de Cadastru și Publicitate Imobiliară MUREȘ
Biroul de Cadastru și Publicitate Imobiliară Târgu Mureș

A. Partea I. Descrierea imobilului

TEREN Extravilan

Adresa: Jud. Mureș

Nr. Crt	Nr cadastral Nr. topografic	Suprafața* (mp)	Observații / Referințe
A1		1.400	Sector cadastral:11 Teren neimprejmuit;

B. Partea II. Proprietari și acte

Inscrieri privitoare la dreptul de proprietate și alte drepturi reale	Referințe
/	
Act Administrativ nr. 101218, din 21/04/1999 emis de CJSDPAT MUREȘ;	
B1	A1
Intabulare, drept de PROPRIETATE, dobandit prin Reconstituire, cota actuala 1/1, cota initiala 1/1	
1) MUȘAT I. LEONTINA	

C. Partea III. SARCINI .

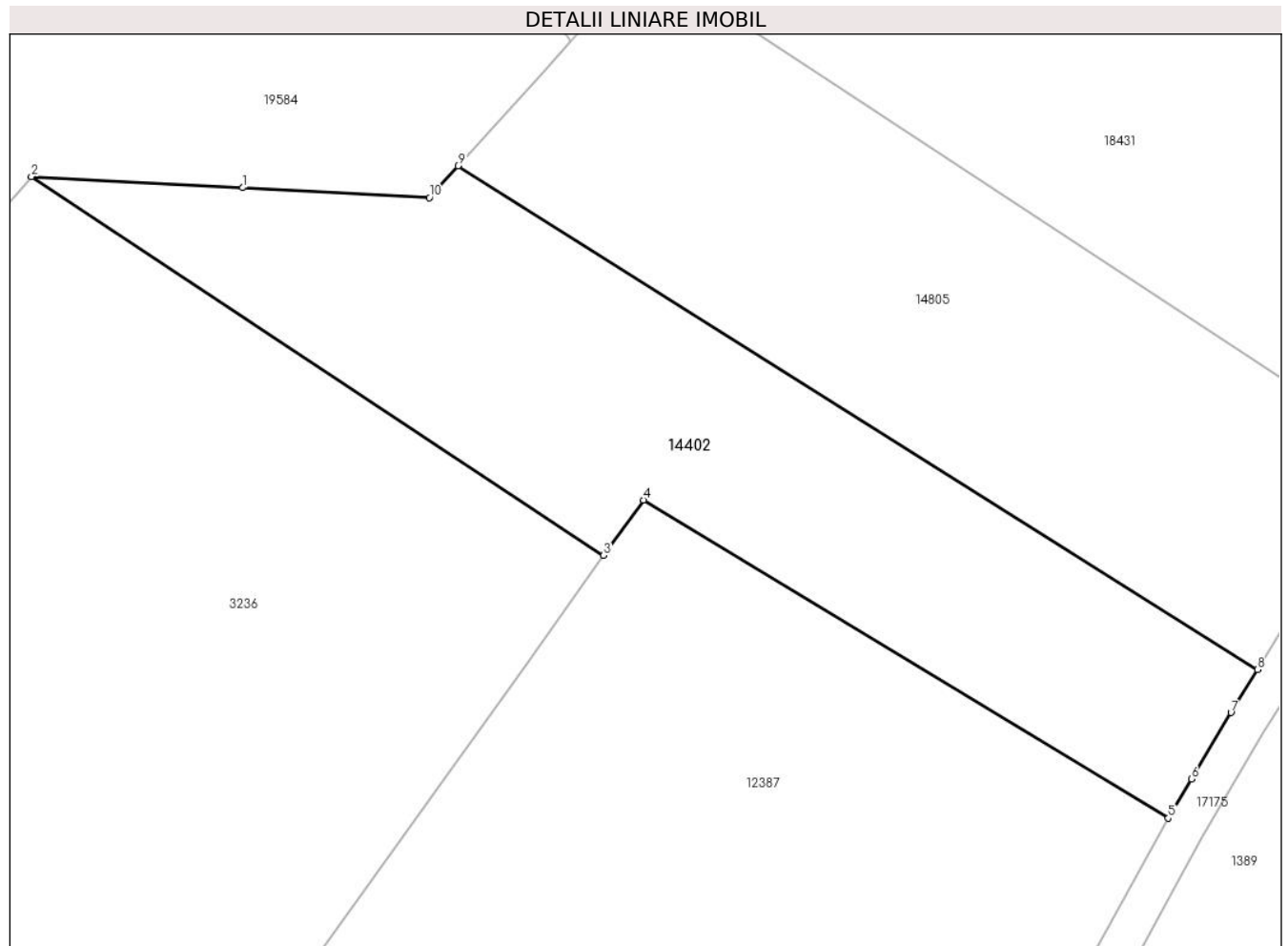
Inscrieri privind dezmembramintele dreptului de proprietate, drepturi reale de garanție și sarcini	Referințe
NU SUNT	

Anexa Nr. 1 La Partea I

Teren

Nr cadastral	Suprafața (mp)*	Observații / Referințe
	1.400	

* Suprafața este determinată în planul de proiecție Stereo 70.



Date referitoare la teren

Crt	Categorie folosință	Intravilan	Suprafața (mp)	Tarla	Parcelă	Nr. topo	Observații / Referințe
1	arabil	NU	1.400	9	357/8/2	-	

Lungime Segmente

1) Valorile lungimilor segmentelor sunt obținute din proiecție în plan.

Punct început	X / Y	Punct sfârșit	X / Y	Lungime segment (** (m)
1	461.679,479 560.178,161	2	461.662,96 560.179,035	16.542
2	461.662,96 560.179,035	3	461.707,733 560.149,421	53.681
3	461.707,733 560.149,421	4	461.710,84 560.153,753	5.331
4	461.710,84 560.153,753	5	461.751,914 560.128,897	48.009
5	461.751,914 560.128,897	6	461.753,73 560.131,949	3.551

Punct început	X / Y	Punct sfârșit	X / Y	Lungime segment (** (m)
6	461.753,73 560.131,949	7	461.756,825 560.137,15	6.052
7	461.756,825 560.137,15	8	461.758,903 560.140,494	3.937
8	461.758,903 560.140,494	9	461.696,338 560.179,862	73.92
9	461.696,338 560.179,862	10	461.694,097 560.177,387	3.339
10	461.694,097 560.177,387	1	461.679,479 560.178,161	14.638

** Lungimile segmentelor sunt determinate în planul de proiecție Stereo 70 și sunt rotunjite la 1 milimetru.

*** Distanța dintre puncte este formată din segmente cumulate ce sunt mai mici decât valoarea 1 milimetru.

**DATE DESPRE IMOBILUL NR. 14403**

Oficiul de Cadastru și Publicitate Imobiliară MUREȘ
Biroul de Cadastru și Publicitate Imobiliară Târgu Mureș

A. Partea I. Descrierea imobilului

TEREN Extravilan

Adresa: Jud. Mureș

Nr. Crt	Nr cadastral Nr. topografic	Suprafața* (mp)	Observații / Referințe
A1		2.100	Sector cadastral:10 Teren neimprejmuit;

B. Partea II. Proprietari și acte

Inscrieri privitoare la dreptul de proprietate și alte drepturi reale	Referințe
/	
Act Administrativ nr. 101218, din 21/04/1999 emis de CJSDPAT MUREȘ;	
B1	A1
Intabulare, drept de PROPRIETATE, dobandit prin Reconstituire, cota actuala 1/1, cota initiala 1/1	
1) MUȘAT I. LEONTINA	

C. Partea III. SARCINI .

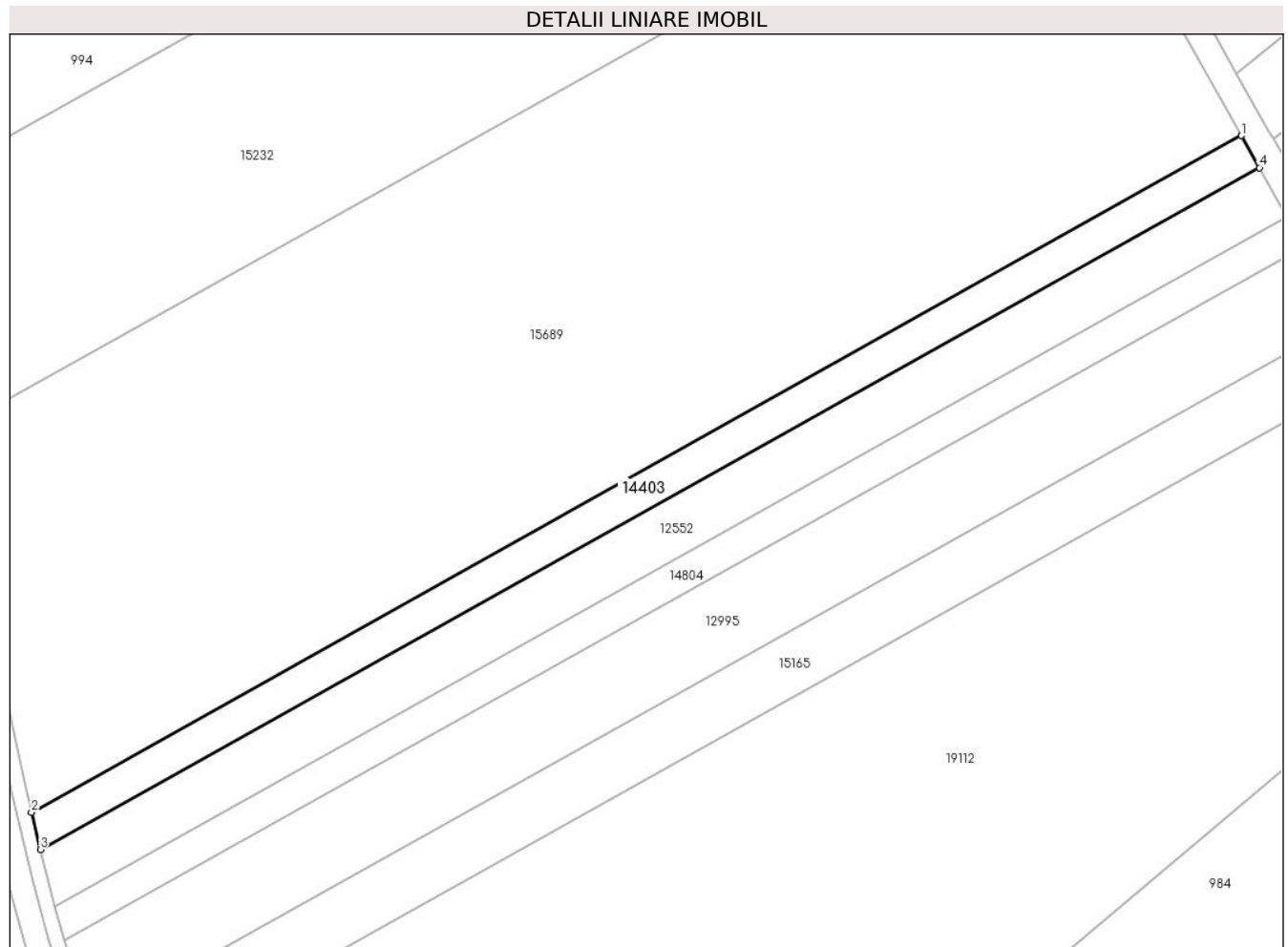
Inscrieri privind dezmembramintele dreptului de proprietate, drepturi reale de garanție și sarcini	Referințe
NU SUNT	

Anexa Nr. 1 La Partea I

Teren

Nr cadastral	Suprafața (mp)*	Observații / Referințe
	2.100	

* Suprafața este determinată în planul de proiecție Stereo 70.



Date referitoare la teren

Crt	Categorie folosință	Intra vilan	Suprafața (mp)	Tarla	Parcelă	Nr. topo	Observații / Referințe
1	arabil	NU	2.100	8	336/8/5	-	

Lungime Segmente

1) Valorile lungimilor segmentelor sunt obținute din proiecție în plan.

Punct început	X / Y	Punct sfârșit	X / Y	Lungime segment (** (m)
1	461.435,674 561.023,169	2	461.190,249 560.886,019	281.147
2	461.190,249 560.886,019	3	461.192,027 560.878,488	7.738
3	461.192,027 560.878,488	4	461.439,303 561.016,673	283.268
4	461.439,303 561.016,673	1	461.435,674 561.023,169	7.441

** Lungimile segmentelor sunt determinate în planul de proiecție Stereo 70 și sunt rotunjite la 1 milimetru.

***** Distanţa dintre puncte este formată din segmente cumulate ce sunt mai mici decât valoarea 1 milimetru.**

**DATE DESPRE IMOBILUL NR. 14430**

Oficiul de Cadastru și Publicitate Imobiliară MUREȘ
Biroul de Cadastru și Publicitate Imobiliară Târgu Mureș

A. Partea I. Descrierea imobilului

TEREN Extravilan

Adresa: Jud. Mureș

Nr. Crt	Nr cadastral Nr. topografic	Suprafața* (mp)	Observații / Referințe
A1		100.000	Sector cadastral:1 Teren neimprejmuit;

B. Partea II. Proprietari și acte

Inscrieri privitoare la dreptul de proprietate și alte drepturi reale	Referințe
/	
Act Administrativ nr. 10918, din 02/02/2006 emis de CJSDPAT MURES;	
B1	A1
Intabulare, drept de PROPRIETATE, dobandit prin Constituire, cota actuala 1/1, cota initiala 1/1	
1) URZICA DUMITRU	
2) URZICA EMILIA	

C. Partea III. SARCINI .

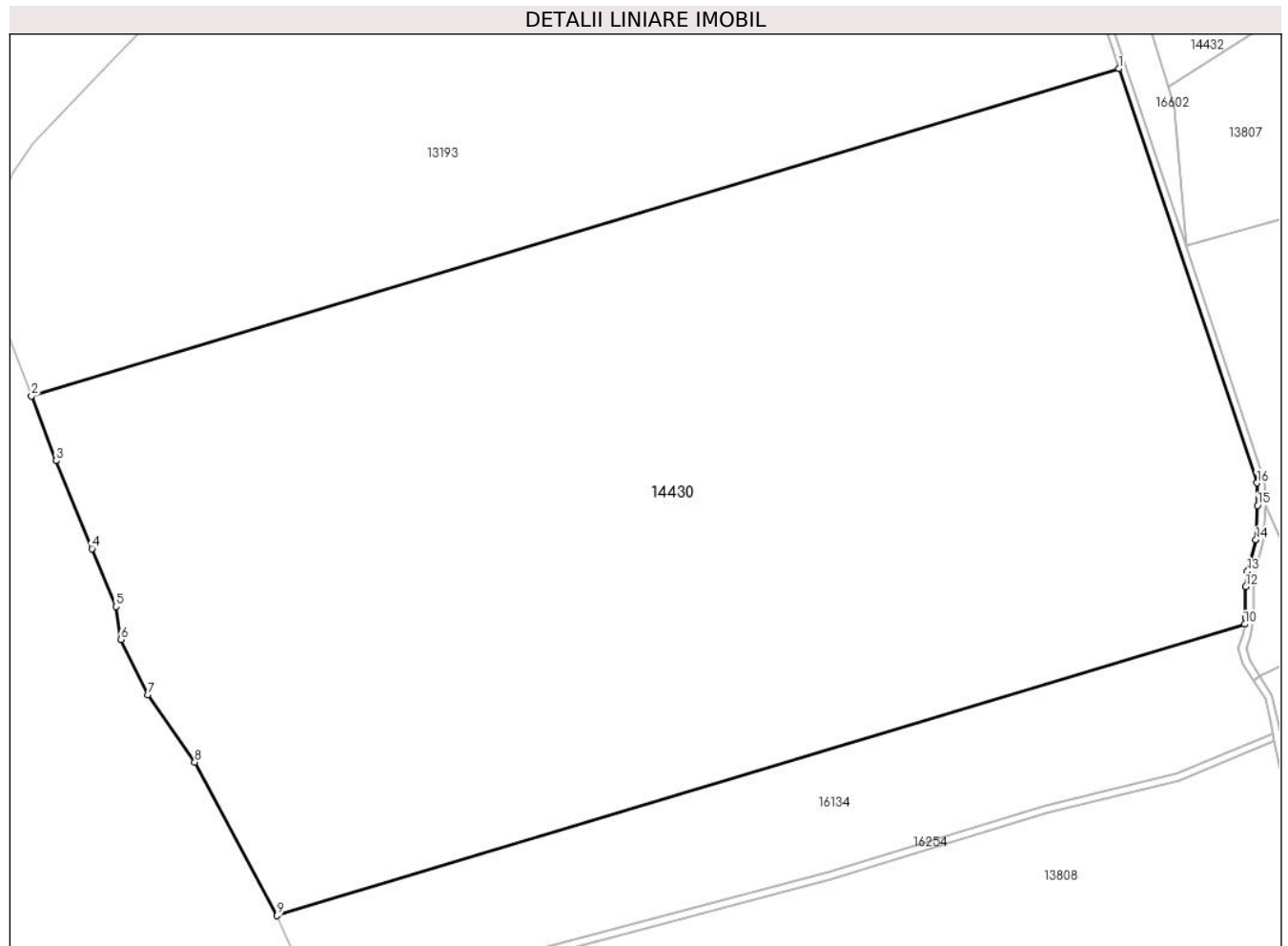
Inscrieri privind dezmembramintele dreptului de proprietate, drepturi reale de garanție și sarcini	Referințe
NU SUNT	

Anexa Nr. 1 La Partea I

Teren

Nr cadastral	Suprafața (mp)*	Observații / Referințe
	100.000	

* Suprafața este determinată în planul de proiecție Stereo 70.



Date referitoare la teren

Crt	Categorie folosință	Intravilan	Suprafața (mp)	Tarla	Parcelă	Nr. topo	Observații / Referințe
1	padure	NU	100.000	1	1/1	-	

Lungime Segmente

1) Valorile lungimilor segmentelor sunt obținute din proiecție în plan.

Punct început	X / Y	Punct sfârșit	X / Y	Lungime segment (** (m)
1	461.158,526 563.892,052	2	460.724,308 563.761,548	453.406
2	460.724,308 563.761,548	3	460.734,181 563.735,762	27.611
3	460.734,181 563.735,762	4	460.748,428 563.700,645	37.897
4	460.748,428 563.700,645	5	460.758,046 563.677,511	25.054
5	460.758,046 563.677,511	6	460.759,946 563.664,461	13.188

Punct început	X / Y	Punct sfârșit	X / Y	Lungime segment (** (m)
6	460.759,946 563.664,461	7	460.770,87 563.642,395	24.622
7	460.770,87 563.642,395	8	460.789,511 563.615,465	32.752
8	460.789,511 563.615,465	9	460.822,401 563.554,367	69.388
9	460.822,401 563.554,367	10	461.208,829 563.670,509	403.504
10	461.208,829 563.670,509	11	461.209,225 563.672,998	2.52
11	461.209,225 563.672,998	12	461.209,225 563.685,565	12.567
12	461.209,225 563.685,565	13	461.209,922 563.691,61	6.085
13	461.209,922 563.691,61	14	461.213,284 563.704,16	12.993
14	461.213,284 563.704,16	15	461.213,948 563.717,893	13.749
15	461.213,948 563.717,893	16	461.213,73 563.726,838	8.948
16	461.213,73 563.726,838	1	461.158,526 563.892,052	174.193

** Lungimile segmentelor sunt determinate în planul de proiecție Stereo 70 și sunt rotunjite la 1 milimetru.

*** Distanța dintre puncte este formată din segmente cumulate ce sunt mai mici decât valoarea 1 milimetru.

**DATE DESPRE IMOBILUL NR. 14431**

Oficiul de Cadastru și Publicitate Imobiliară MUREȘ
Biroul de Cadastru și Publicitate Imobiliară Târgu Mureș

A. Partea I. Descrierea imobilului

TEREN Extravilan

Adresa: Jud. Mureș

Nr. Crt	Nr cadastral Nr. topografic	Suprafața* (mp)	Observații / Referințe
A1		11.500	Sector cadastral:1 Teren neimprejmuit;

B. Partea II. Proprietari și acte

Inscrieri privitoare la dreptul de proprietate și alte drepturi reale	Referințe
/	
Act Administrativ nr. 11063, din 08/08/2006 emis de CJSDPAT MURES;	
B1	A1
Intabulare, drept de PROPRIETATE, dobandit prin Constituire, cota actuala 1/1, cota initiala 1/1 1) KOVACS A. ANTON	

C. Partea III. SARCINI .

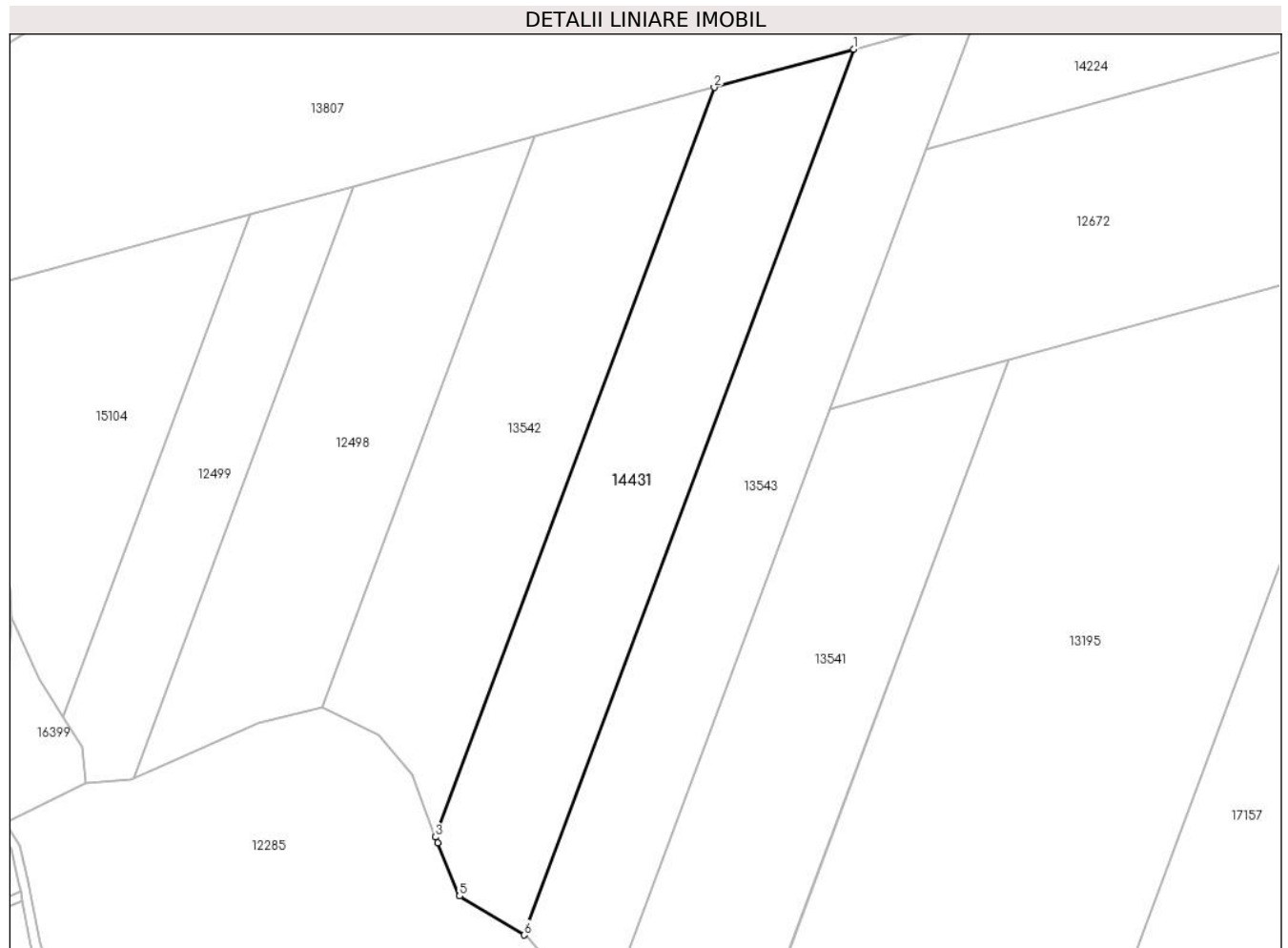
Inscrieri privind dezmembramintele dreptului de proprietate, drepturi reale de garanție și sarcini	Referințe
NU SUNT	

Anexa Nr. 1 La Partea I

Teren

Nr cadastral	Suprafața (mp)*	Observații / Referințe
	11.500	

* Suprafața este determinată în planul de proiecție Stereo 70.



Date referitoare la teren

Crt	Categorie folosință	Intravilan	Suprafața (mp)	Tarla	Parcelă	Nr. topo	Observații / Referințe
1	padure	NU	11.500	2	23/16	-	

Lungime Segmente

1) Valorile lungimilor segmentelor sunt obținute din proiecție în plan.

Punct început	X / Y	Punct sfârșit	X / Y	Lungime segment (** (m)
1	461.497,635 563.906,888	2	461.451,207 563.894,197	48.131
2	461.451,207 563.894,197	3	461.358,326 563.644,893	266.044
3	461.358,326 563.644,893	4	461.359,04 563.643,002	2.021
4	461.359,04 563.643,002	5	461.366,354 563.625,258	19.192
5	461.366,354 563.625,258	6	461.387,883 563.612,3	25.128

Punct început	X / Y	Punct sfârșit	X / Y	Lungime segment (** (m)
6	461.387,883 563.612,3	1	461.497,635 563.906,888	314.369

** Lungimile segmentelor sunt determinate în planul de proiecție Stereo 70 și sunt rotunjite la 1 milimetru.

*** Distanța dintre puncte este formată din segmente cumulate ce sunt mai mici decât valoarea 1 milimetru.

**DATE DESPRE IMOBILUL NR. 14432**

Oficiul de Cadastru și Publicitate Imobiliară MUREȘ
Biroul de Cadastru și Publicitate Imobiliară Târgu Mureș

A. Partea I. Descrierea imobilului

TEREN Extravilan

Adresa: Jud. Mureș

Nr. Crt	Nr cadastral Nr. topografic	Suprafața* (mp)	Observații / Referințe
A1		13.200	Sector cadastral:1 Teren neimprejmuit;

B. Partea II. Proprietari și acte

Inscrieri privitoare la dreptul de proprietate și alte drepturi reale		Referințe
/		
Act Administrativ nr. 11060, din 08/08/2006 emis de CJSDPAT MURES;		
B1	Intabulare, drept de PROPRIETATE, dobandit prin Constituire, cota actuala 1/1, cota initiala 1/1	A1
	1) BARABASI M. MIHAI 2) IANOSI M. AGNES 3) BARABASI MIHAI 4) BARABASI IULIANA	

C. Partea III. SARCINI .

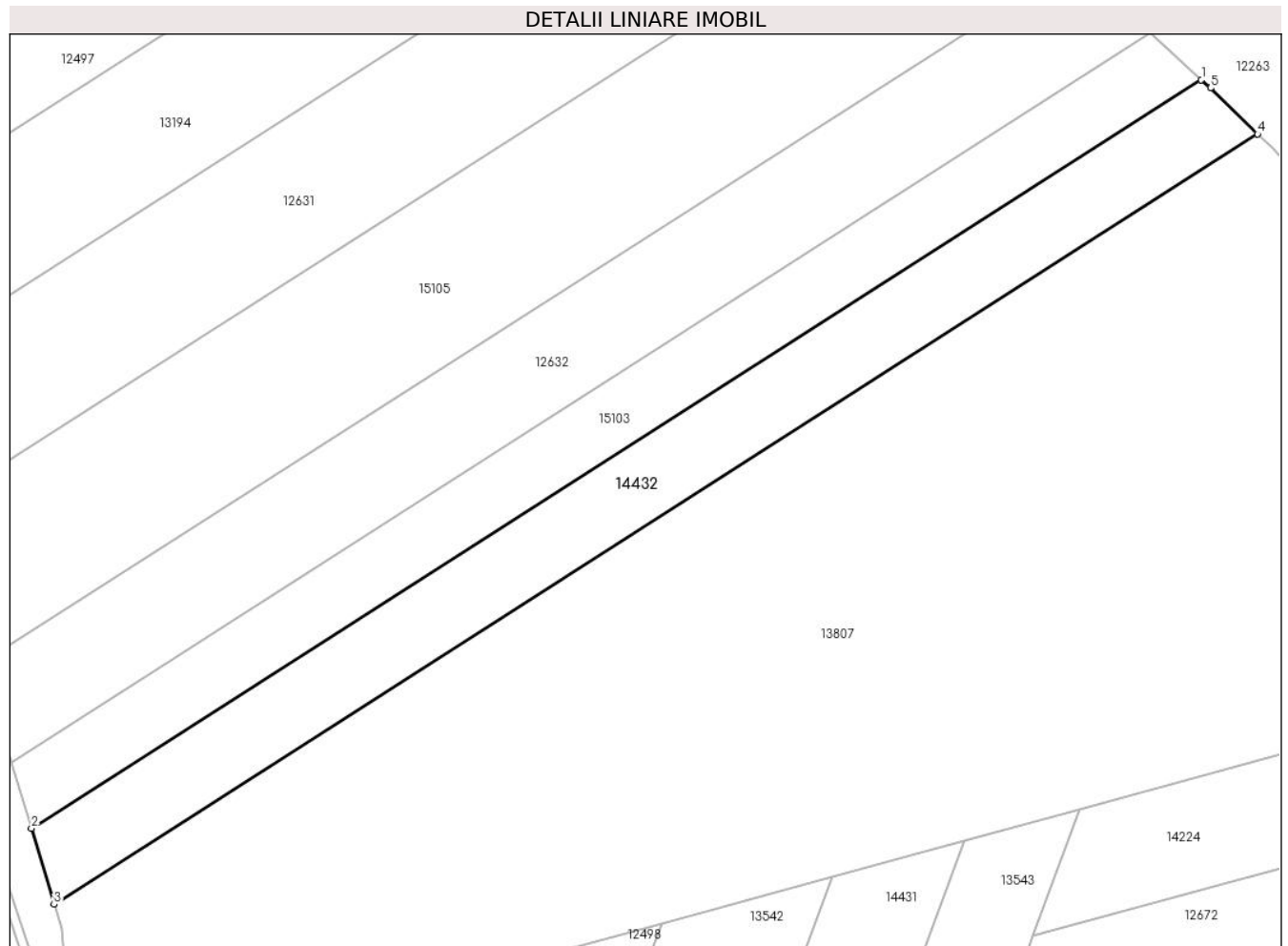
Inscrieri privind dezmembramintele dreptului de proprietate, drepturi reale de garanție și sarcini	Referințe
NU SUNT	

Anexa Nr. 1 La Partea I

Teren

Nr cadastral	Suprafața (mp)*	Observații / Referințe
	13.200	

* Suprafața este determinată în planul de proiecție Stereo 70.



Date referitoare la teren

Crt	Categorie folosință	Intravilan	Suprafața (mp)	Tarla	Parcelă	Nr. topo	Observații / Referințe
1	padure	NU	13.200	2	23/10	-	

Lungime Segmente

1) Valorile lungimilor segmentelor sunt obținute din proiecție în plan.

Punct început	X / Y	Punct sfârșit	X / Y	Lungime segment (** (m)
1	461.580,909 564.173,816	2	461.170,207 563.911,295	487.436
2	461.170,207 563.911,295	3	461.178,115 563.884,67	27.775
3	461.178,115 563.884,67	4	461.600,643 564.154,749	501.47
4	461.600,643 564.154,749	5	461.584,113 564.170,876	23.094
5	461.584,113 564.170,876	1	461.580,909 564.173,816	4.348

**** Lungimile segmentelor sunt determinate în planul de proiecție Stereo 70 și sunt rotunjite la 1 milimetru.**

***** Distanța dintre puncte este formată din segmente cumulate ce sunt mai mici decât valoarea 1 milimetru.**

**DATE DESPRE IMOBILUL NR. 14447**

Oficiul de Cadastru și Publicitate Imobiliară MUREȘ
Biroul de Cadastru și Publicitate Imobiliară Târgu Mureș

A. Partea I. Descrierea imobilului

TEREN Extravilan

Adresa: Jud. Mureș

Nr. Crt	Nr cadastral Nr. topografic	Suprafața* (mp)	Observații / Referințe
A1		2.102	Sector cadastral:6 Teren neimprejmuit;

B. Partea II. Proprietari și acte

Inscrieri privitoare la dreptul de proprietate și alte drepturi reale		Referințe
/		
Act Administrativ nr. 101470, din 08/06/2004 emis de CJSDPAT MURES;		
B1	Intabulare, drept de PROPRIETATE, dobandit prin Reconstituire, cota actuala 1/1, cota initiala 1/1 1) DEMETER P. SIGISMUND 2) KURTI P. MARIA MAGDALENA 3) RIGO P. IREN 4) NEMES P. ANA	A1

C. Partea III. SARCINI .

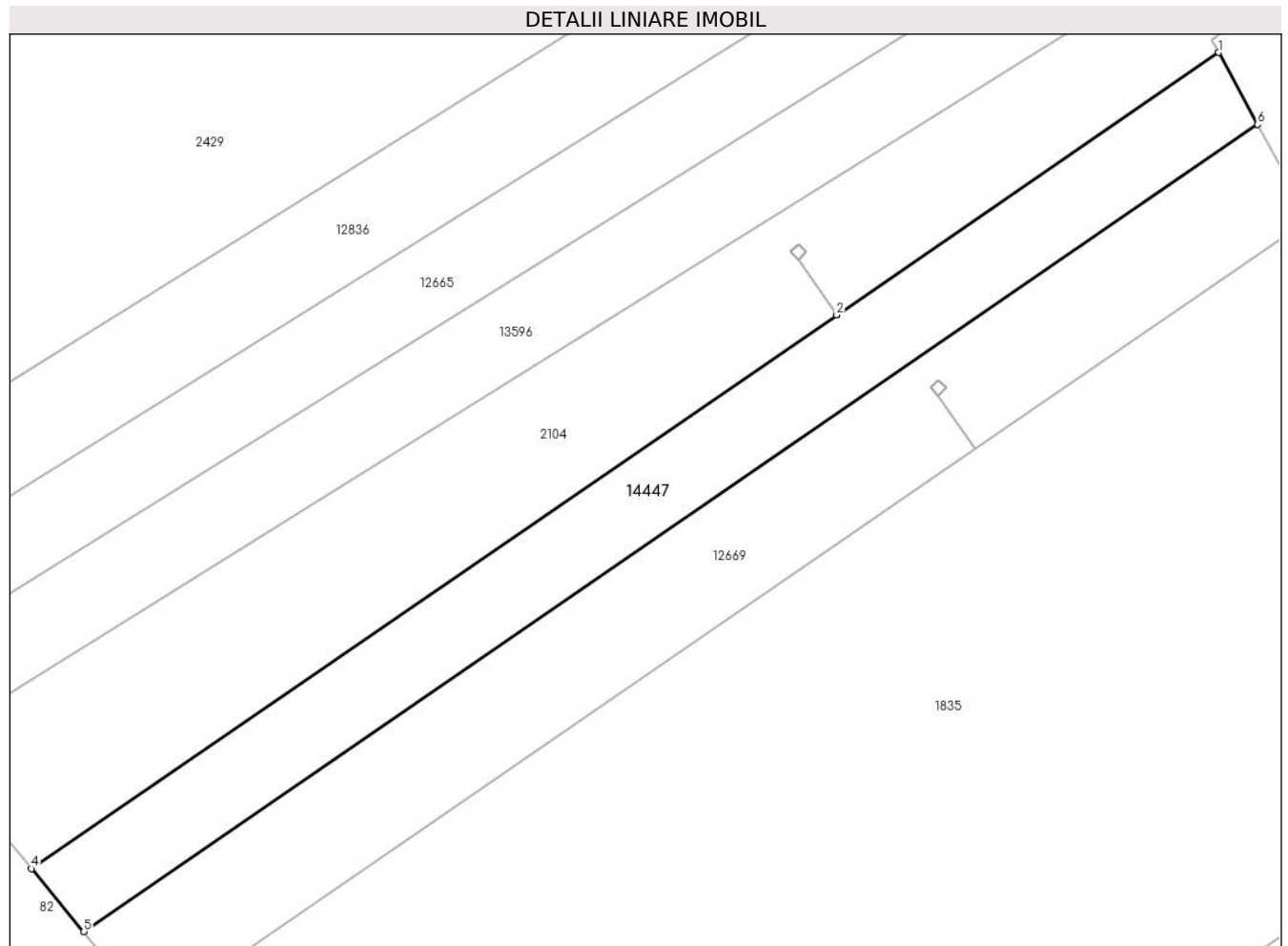
Inscrieri privind dezmembramintele dreptului de proprietate, drepturi reale de garanție și sarcini	Referințe
NU SUNT	

Anexa Nr. 1 La Partea I

Teren

Nr cadastral	Suprafața (mp)*	Observații / Referințe
	2.102	

* Suprafața este determinată în planul de proiecție Stereo 70.



Date referitoare la teren

Crt	Categorie folosință	Intravilan	Suprafața (mp)	Tarla	Parcelă	Nr. topo	Observații / Referințe
1	arabil	NU	2.102	5	81/19	-	

Lungime Segmente

1) Valorile lungimilor segmentelor sunt obținute din proiecție în plan.

Punct început	X / Y	Punct sfârșit	X / Y	Lungime segment (** (m)
1	463.192,626 562.096,017	2	463.141,367 562.060,813	62.184
2	463.141,367 562.060,813	3	463.141,366 562.060,812	0.001
3	463.141,366 562.060,812	4	463.033,194 561.986,518	131.228
4	463.033,194 561.986,518	5	463.040,224 561.978,089	10.976
5	463.040,224 561.978,089	6	463.197,895 562.086,379	191.277

Punct început	X / Y	Punct sfârșit	X / Y	Lungime segment (** (m)
6	463.197,895 562.086,379	1	463.192,626 562.096,017	10.984

** Lungimile segmentelor sunt determinate în planul de proiecție Stereo 70 și sunt rotunjite la 1 milimetru.

*** Distanța dintre puncte este formată din segmente cumulate ce sunt mai mici decât valoarea 1 milimetru.

**DATE DESPRE IMOBILUL NR. 14459**

Oficiul de Cadastru și Publicitate Imobiliară MUREȘ
Biroul de Cadastru și Publicitate Imobiliară Târgu Mureș

A. Partea I. Descrierea imobilului

TEREN Extravilan

Adresa: Jud. Mureș

Nr. Crt	Nr cadastral Nr. topografic	Suprafața* (mp)	Observații / Referințe
A1		10.600	Sector cadastral:3 Teren neimprejmuit;

B. Partea II. Proprietari și acte

Inscrieri privitoare la dreptul de proprietate și alte drepturi reale	Referințe
/	
Act Administrativ nr. 101404, din 05/06/2002 emis de CJSDPAT MURES;	
B1	A1
Intabulare, drept de PROPRIETATE, dobandit prin Reconstituire, cota actuala 1/1, cota initiala 1/1 1) IMRE L. ARPAD	

C. Partea III. SARCINI .

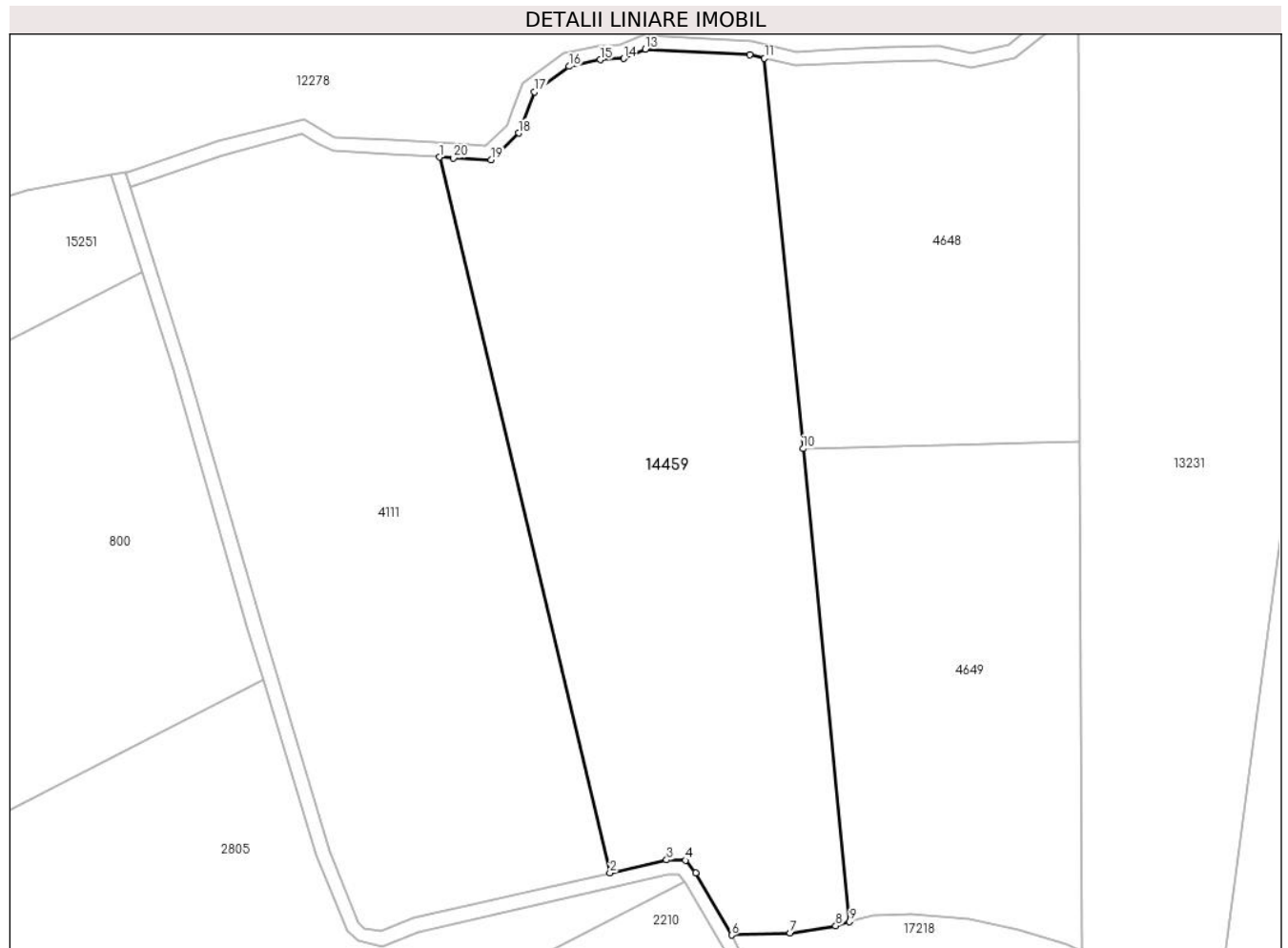
Inscrieri privind dezmembramintele dreptului de proprietate, drepturi reale de garanție și sarcini	Referințe
NU SUNT	

Anexa Nr. 1 La Partea I

Teren

Nr cadastral	Suprafața (mp)*	Observații / Referințe
	10.600	

* Suprafața este determinată în planul de proiecție Stereo 70.



Date referitoare la teren

Crt	Categorie folosință	Intravilan	Suprafața (mp)	Tarla	Parcelă	Nr. topo	Observații / Referințe
1	arabil	NU	10.600	5	104/7	-	

Lungime Segmente

1) Valorile lungimilor segmentelor sunt obținute din proiecție în plan.

Punct început	X / Y	Punct sfârșit	X / Y	Lungime segment (** (m)
1	462.451,592 562.799,097	2	462.487,854 562.647,239	156.127
2	462.487,854 562.647,239	3	462.499,873 562.650,0	12.332
3	462.499,873 562.650,0	4	462.503,881 562.649,907	4.009
4	462.503,881 562.649,907	5	462.506,049 562.647,243	3.435
5	462.506,049 562.647,243	6	462.513,688 562.634,074	15.224

Punct început	X / Y	Punct sfârșit	X / Y	Lungime segment (** (m)
6	462.513,688 562.634,074	7	462.526,132 562.634,477	12.451
7	462.526,132 562.634,477	8	462.535,794 562.636,012	9.783
8	462.535,794 562.636,012	9	462.538,788 562.636,897	3.122
9	462.538,788 562.636,897	10	462.528,865 562.737,234	100.826
10	462.528,865 562.737,234	11	462.520,675 562.820,062	83.232
11	462.520,675 562.820,062	12	462.517,525 562.820,827	3.242
12	462.517,525 562.820,827	13	462.495,391 562.821,995	22.165
13	462.495,391 562.821,995	14	462.490,76 562.820,011	5.038
14	462.490,76 562.820,011	15	462.485,799 562.819,765	4.967
15	462.485,799 562.819,765	16	462.479,134 562.818,345	6.815
16	462.479,134 562.818,345	17	462.471,784 562.812,929	9.13
17	462.471,784 562.812,929	18	462.468,432 562.804,198	9.352
18	462.468,432 562.804,198	19	462.462,597 562.798,482	8.168
19	462.462,597 562.798,482	20	462.454,587 562.798,915	8.022
20	462.454,587 562.798,915	1	462.451,592 562.799,097	3.001

** Lungimile segmentelor sunt determinate în planul de proiecție Stereo 70 și sunt rotunjite la 1 milimetru.

*** Distanța dintre puncte este formată din segmente cumulate ce sunt mai mici decât valoarea 1 milimetru.

**DATE DESPRE IMOBILUL NR. 14462**

Oficiul de Cadastru și Publicitate Imobiliară MUREȘ
Biroul de Cadastru și Publicitate Imobiliară Târgu Mureș

A. Partea I. Descrierea imobilului

TEREN Necunoscut

Adresa: Loc. Sâncraiu De Mureș, Jud. Mureș

Nr. Crt	Nr cadastral Nr. topografic	Suprafața* (mp)	Observații / Referințe
A1		20.000	Sector cadastral:3 Teren neimprejmuit;

B. Partea II. Proprietari și acte

Inscrieri privitoare la dreptul de proprietate și alte drepturi reale	Referințe
/	
Act Administrativ nr. 101433, din 06/11/2002 emis de CJSDPAT MUREȘ;	
B1	A1
Intabulare, drept de PROPRIETATE, dobandit prin Reconstituire, cota actuala 1/1, cota initiala 1/1 1) MUREȘAN P. CORINA LUCIA	

C. Partea III. SARCINI .

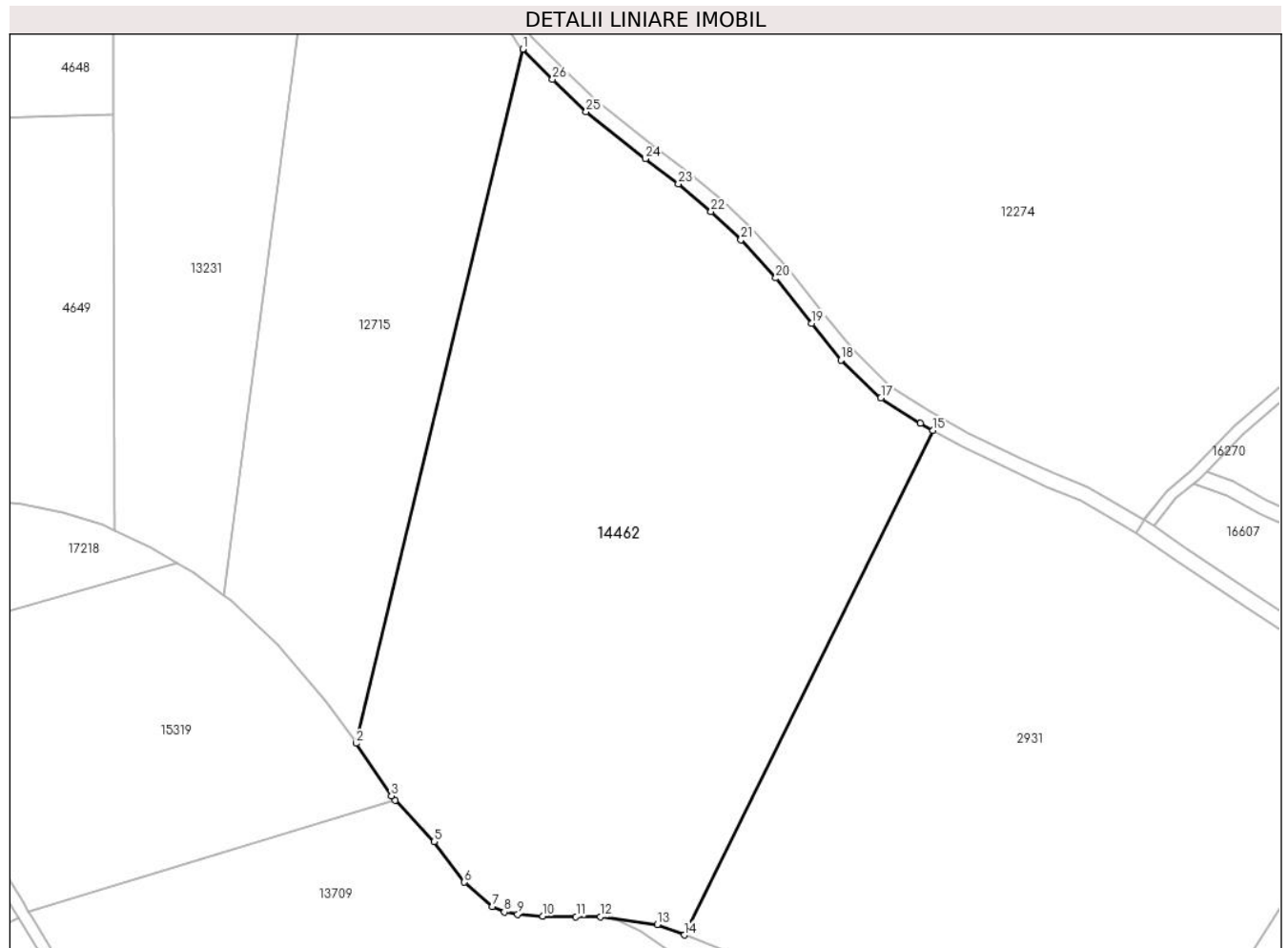
Inscrieri privind dezmembramintele dreptului de proprietate, drepturi reale de garanție și sarcini	Referințe
NU SUNT	

Anexa Nr. 1 La Partea I

Teren

Nr cadastral	Suprafața (mp)*	Observații / Referințe
	20.000	

* Suprafața este determinată în planul de proiecție Stereo 70.



Date referitoare la teren

Crt	Categorie folosință	Intravilan	Suprafața (mp)	Tarla	Parcelă	Nr. topo	Observații / Referințe
1	arabil	NU	15.900	5	104/3	-	
2	faneata	NU	4.015	-	-	-	
3	faneata	DA	85	-	-	-	

Lungime Segmente

1) Valorile lungimilor segmentelor sunt obținute din proiecție în plan.

Punct început	X / Y	Punct sfârșit	X / Y	Lungime segment (** (m))
1	462.694,467 562.755,842	2	462.651,038 562.575,176	185.812
3	462.660,228 562.561,515	4	462.661,268 562.560,398	1.526
5	462.671,335 562.549,595	6	462.679,281 562.539,03	13.22
7	462.686,595 562.532,709	8	462.689,666 562.531,264	3.394

Punct început	X / Y	Punct sfârșit	X / Y	Lungime segment (** (m))
2	462.651,038 562.575,176	3	462.660,228 562.561,515	16.464
4	462.661,268 562.560,398	5	462.671,335 562.549,595	14.766
6	462.679,281 562.539,03	7	462.686,595 562.532,709	9.667
8	462.689,666 562.531,264	9	462.693,187 562.530,722	3.562

Punct început	X / Y	Punct sfârșit	X / Y	Lungime segment (** (m)
9	462.693,187 562.530,722	10	462.699,689 562.530,181	6.524
11	462.708,358 562.530,09	12	462.714,769 562.530,09	6.411
13	462.729,549 562.528,043	14	462.736,615 562.525,304	7.578
15	462.801,379 562.656,587	16	462.798,062 562.658,454	3.806
17	462.787,809 562.665,07	18	462.777,378 562.674,944	14.363
19	462.769,765 562.684,461	20	462.760,451 562.696,288	15.054
21	462.751,347 562.706,273	22	462.743,57 562.713,56	10.657
23	462.735,036 562.720,819	24	462.726,458 562.727,364	10.79
25	462.711,015 562.739,576	26	462.702,241 562.748,006	12.167

Punct început	X / Y	Punct sfârșit	X / Y	Lungime segment (** (m)
10	462.699,689 562.530,181	11	462.708,358 562.530,09	8.669
12	462.714,769 562.530,09	13	462.729,549 562.528,043	14.921
14	462.736,615 562.525,304	15	462.801,379 562.656,587	146.389
16	462.798,062 562.658,454	17	462.787,809 562.665,07	12.202
18	462.777,378 562.674,944	19	462.769,765 562.684,461	12.187
20	462.760,451 562.696,288	21	462.751,347 562.706,273	13.512
22	462.743,57 562.713,56	23	462.735,036 562.720,819	11.204
24	462.726,458 562.727,364	25	462.711,015 562.739,576	19.688
26	462.702,241 562.748,006	1	462.694,467 562.755,842	11.038

** Lungimile segmentelor sunt determinate în planul de proiecție Stereo 70 și sunt rotunjite la 1 milimetru.

*** Distanța dintre puncte este formată din segmente cumulate ce sunt mai mici decât valoarea 1 milimetru.

**DATE DESPRE IMOBILUL NR. 14463**

Oficiul de Cadastru și Publicitate Imobiliară MUREȘ
Biroul de Cadastru și Publicitate Imobiliară Târgu Mureș

A. Partea I. Descrierea imobilului

TEREN Extravilan

Adresa: Jud. Mureș

Nr. Crt	Nr cadastral Nr. topografic	Suprafața* (mp)	Observații / Referințe
A1		2.900	Sector cadastral:10 Teren neimprejmuit;

B. Partea II. Proprietari și acte

Inscrieri privitoare la dreptul de proprietate și alte drepturi reale		Referințe
/		
Act Administrativ nr. 101439, din 26/11/2002 emis de CJSDPAT MUREȘ;		
B1	Intabulare, drept de PROPRIETATE, dobandit prin Reconstituire, cota actuala 1/1, cota initiala 1/1 1) SOMESAN M. CRISTIAN	A1

C. Partea III. SARCINI .

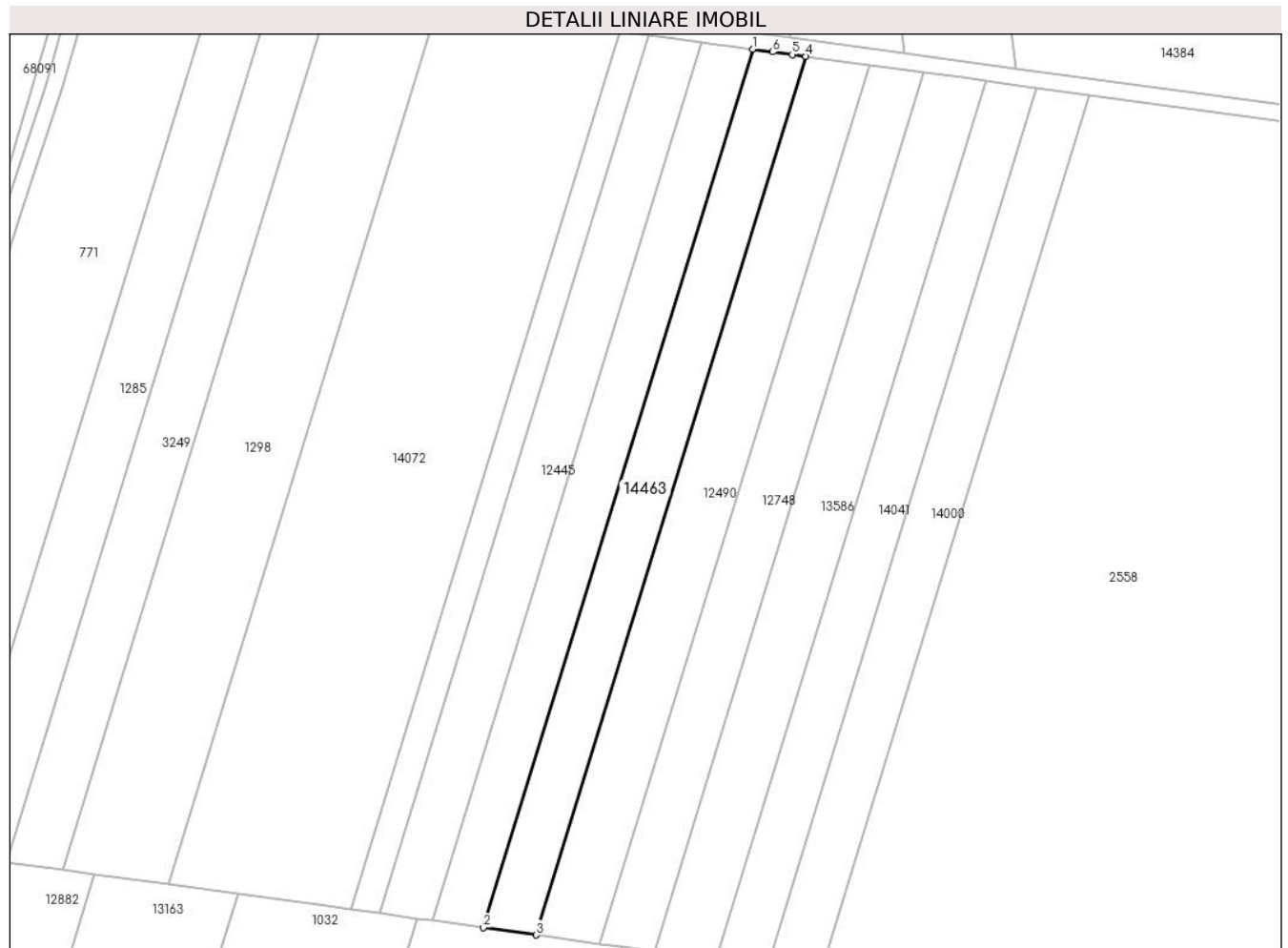
Inscrieri privind dezmembramintele dreptului de proprietate, drepturi reale de garanție și sarcini	Referințe
NU SUNT	

Anexa Nr. 1 La Partea I

Teren

Nr cadastral	Suprafața (mp)*	Observații / Referințe
	2.900	

* Suprafața este determinată în planul de proiecție Stereo 70.



Date referitoare la teren

Crt	Categorie folosință	Intravilan	Suprafața (mp)	Tarla	Parcelă	Nr. topo	Observații / Referințe
1	arabil	NU	2.900	8	344/1/18/1	-	

Lungime Segmente

1) Valorile lungimilor segmentelor sunt obținute din proiecție în plan.

Punct început	X / Y	Punct sfârșit	X / Y	Lungime segment (** (m)
1	460.970,877 560.988,794	2	460.904,818 560.773,719	224.991
2	460.904,818 560.773,719	3	460.917,754 560.771,937	13.058
3	460.917,754 560.771,937	4	460.983,821 560.987,04	225.02
4	460.983,821 560.987,04	5	460.980,53 560.987,486	3.321
5	460.980,53 560.987,486	6	460.975,704 560.988,14	4.87

Punct început	X / Y	Punct sfârșit	X / Y	Lungime segment (** (m)
6	460.975,704 560.988,14	1	460.970,877 560.988,794	4.871

** Lungimile segmentelor sunt determinate în planul de proiecție Stereo 70 și sunt rotunjite la 1 milimetru.

*** Distanța dintre puncte este formată din segmente cumulate ce sunt mai mici decât valoarea 1 milimetru.

**DATE DESPRE IMOBILUL NR. 14488**

Oficiul de Cadastru și Publicitate Imobiliară MUREȘ
Biroul de Cadastru și Publicitate Imobiliară Târgu Mureș

A. Partea I. Descrierea imobilului

TEREN Extravilan

Adresa: Jud. Mureș

Nr. Crt	Nr cadastral Nr. topografic	Suprafața* (mp)	Observații / Referințe
A1		2.900	Sector cadastral:14 Teren neimprejmuit;

B. Partea II. Proprietari și acte

Inscrieri privitoare la dreptul de proprietate și alte drepturi reale	Referințe
/	
Act Administrativ nr. 101081, din 19/02/1996 emis de CJSDPAT MURES;	
B1	A1
Intabulare, drept de PROPRIETATE, dobandit prin Reconstituire, cota actuala 1/1, cota initiala 1/1	
1) PAȘCU I. PETRU, Decedat DEFUNCT:Da	

C. Partea III. SARCINI .

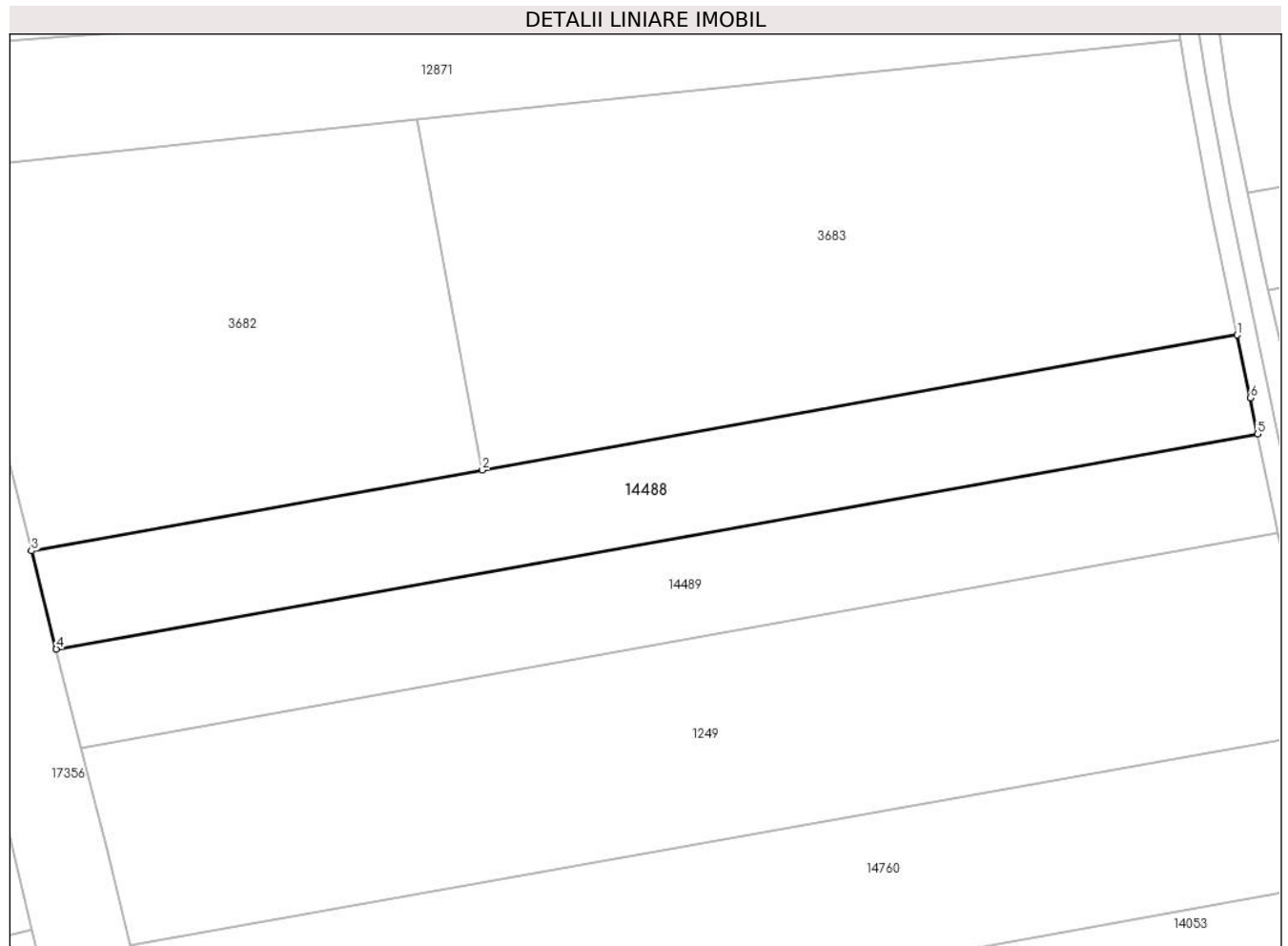
Inscrieri privind dezmembramintele dreptului de proprietate, drepturi reale de garanție și sarcini	Referințe
NU SUNT	

Anexa Nr. 1 La Partea I

Teren

Nr cadastral	Suprafața (mp)*	Observații / Referințe
	2.900	

* Suprafața este determinată în planul de proiecție Stereo 70.



Date referitoare la teren

Crt	Categorie folosință	Intra vilan	Suprafața (mp)	Tarla	Parcelă	Nr. topo	Observații / Referințe
1	arabil	NU	2.900	14	444/22	-	

Lungime Segmente

1) Valorile lungimilor segmentelor sunt obținute din proiecție în plan.

Punct început	X / Y	Punct sfârșit	X / Y	Lungime segment (** (m)
1	460.311,334 558.258,551	2	460.195,647 558.237,861	117.523
2	460.195,647 558.237,861	3	460.126,524 558.225,499	70.22
3	460.126,524 558.225,499	4	460.130,328 558.210,459	15.514
4	460.130,328 558.210,459	5	460.314,465 558.243,391	187.059
5	460.314,465 558.243,391	6	460.313,336 558.248,927	5.65

Punct început	X / Y	Punct sfârșit	X / Y	Lungime segment (** (m)
6	460.313,336 558.248,927	1	460.311,334 558.258,551	9.83

** Lungimile segmentelor sunt determinate în planul de proiecție Stereo 70 și sunt rotunjite la 1 milimetru.

*** Distanța dintre puncte este formată din segmente cumulate ce sunt mai mici decât valoarea 1 milimetru.

**DATE DESPRE IMOBILUL NR. 14489**

Oficiul de Cadastru și Publicitate Imobiliară MUREȘ
Biroul de Cadastru și Publicitate Imobiliară Târgu Mureș

A. Partea I. Descrierea imobilului

TEREN Extravilan

Adresa: Jud. Mureș

Nr. Crt	Nr cadastral Nr. topografic	Suprafața* (mp)	Observații / Referințe
A1		2.900	Sector cadastral:14 Teren neimprejmuit;

B. Partea II. Proprietari și acte

Inscrieri privitoare la dreptul de proprietate și alte drepturi reale	Referințe
/	
Act Administrativ nr. 101081, din 19/02/1996 emis de CJSDPAT MURES;	
B1	A1
Intabulare, drept de PROPRIETATE, dobandit prin Reconstituire, cota actuala 1/1, cota initiala 1/1	
1) PAȘCU I. PETRU, Decedat DEFUNCT:Da	

C. Partea III. SARCINI .

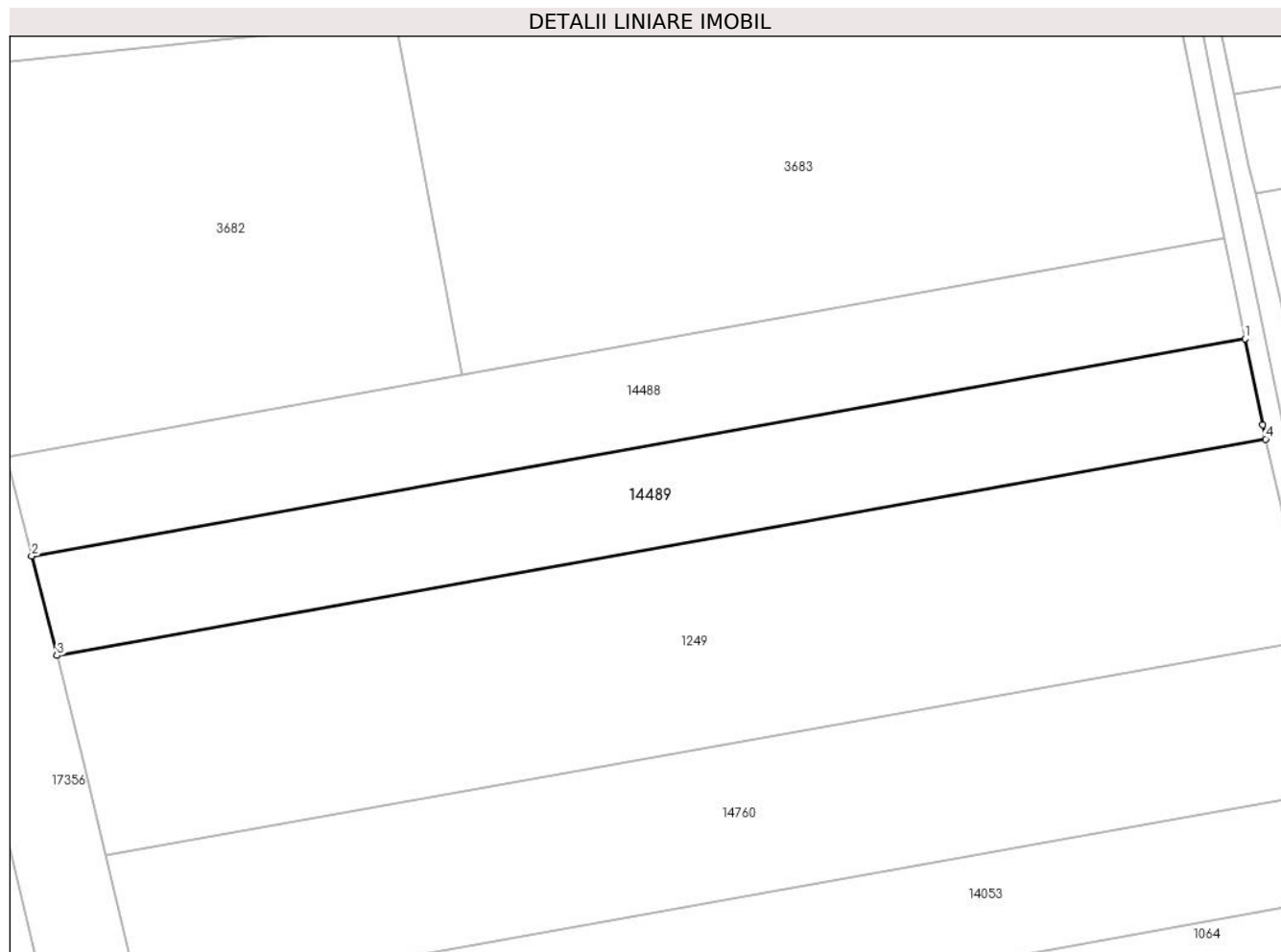
Inscrieri privind dezmembramintele dreptului de proprietate, drepturi reale de garanție și sarcini	Referințe
NU SUNT	

Anexa Nr. 1 La Partea I

Teren

Nr cadastral	Suprafața (mp)*	Observații / Referințe
	2.900	

* Suprafața este determinată în planul de proiecție Stereo 70.



Date referitoare la teren

Crt	Categorie folosință	Intra vilan	Suprafața (mp)	Tarla	Parcelă	Nr. topo	Observații / Referințe
1	arabil	NU	2.900	14	444/22/2	-	

Lungime Segmente

1) Valorile lungimilor segmentelor sunt obținute din proiecție în plan.

Punct început	X / Y	Punct sfârșit	X / Y	Lungime segment (** (m)
1	460.314,465 558.243,391	2	460.130,328 558.210,459	187.059
2	460.130,328 558.210,459	3	460.134,147 558.195,363	15.572
3	460.134,147 558.195,363	4	460.317,626 558.228,177	186.39
4	460.317,626 558.228,177	5	460.317,132 558.230,308	2.188
5	460.317,132 558.230,308	1	460.314,465 558.243,391	13.352

**** Lungimile segmentelor sunt determinate în planul de proiecție Stereo 70 și sunt rotunjite la 1 milimetru.**

***** Distanța dintre puncte este formată din segmente cumulate ce sunt mai mici decât valoarea 1 milimetru.**

**DATE DESPRE IMOBILUL NR. 14490**

Oficiul de Cadastru și Publicitate Imobiliară MUREȘ
Biroul de Cadastru și Publicitate Imobiliară Târgu Mureș

A. Partea I. Descrierea imobilului

TEREN Intravilan

Adresa: Loc. Nazna, Jud. Mureș

Nr. Crt	Nr cadastral Nr. topografic	Suprafața* (mp)	Observații / Referințe
A1		2.200	Sector cadastral:11 Teren neimprejmuit;

B. Partea II. Proprietari și acte

Inscrieri privitoare la dreptul de proprietate și alte drepturi reale	Referințe
/	
Act Administrativ nr. 101081, din 19/02/1996 emis de CJSDPAT MUREȘ;	
B1	A1
Intabulare, drept de PROPRIETATE, dobândit prin Reconstituire, cota actuala 1/1, cota initiala 1/1	
1) PAȘCU I. PETRU, Decedat DEFUNCT:Da	

C. Partea III. SARCINI .

Inscrieri privind dezmembramintele dreptului de proprietate, drepturi reale de garanție și sarcini	Referințe
NU SUNT	

Anexa Nr. 1 La Partea I

Teren

Nr cadastral	Suprafața (mp)*	Observații / Referințe
	2.200	

* Suprafața este determinată în planul de proiecție Stereo 70.



Date referitoare la teren

Crt	Categorie folosință	Intra vilan	Suprafața (mp)	Tarla	Parcelă	Nr. topo	Observații / Referințe
1	arabil	DA	2.200	10	368/2/2	-	

Lungime Segmente

1) Valorile lungimilor segmentelor sunt obținute din proiecție în plan.

Punct început	X / Y	Punct sfârșit	X / Y	Lungime segment (** (m)
1	461.067,917 560.275,443	2	461.060,68 560.272,903	7.67
2	461.060,68 560.272,903	3	461.183,275 560.010,382	289.736
3	461.183,275 560.010,382	4	461.189,279 560.015,561	7.929
4	461.189,279 560.015,561	1	461.067,917 560.275,443	286.823

** Lungimile segmentelor sunt determinate în planul de proiecție Stereo 70 și sunt rotunjite la 1 milimetru.

***** Distanţa dintre puncte este formată din segmente cumulate ce sunt mai mici decât valoarea 1 milimetru.**

**DATE DESPRE IMOBILUL NR. 14492**

Oficiul de Cadastru și Publicitate Imobiliară MUREȘ
Biroul de Cadastru și Publicitate Imobiliară Târgu Mureș

A. Partea I. Descrierea imobilului

TEREN Extravilan

Adresa: Jud. Mureș

Nr. Crt	Nr cadastral Nr. topografic	Suprafața* (mp)	Observații / Referințe
A1	56027	4.000	Sector cadastral:11 Teren neimprejmuit;

B. Partea II. Proprietari și acte

Inscrieri privitoare la dreptul de proprietate și alte drepturi reale	Referințe
/	
Act Administrativ nr. 101081, din 19/02/1996 emis de CJSDPAT MURES;	
B1	A1
Intabulare, drept de PROPRIETATE, dobandit prin Reconstituire, cota actuala 1/1, cota initiala 1/1	
1) PAȘCU I. PETRU, Decedat DEFUNCT:Da	

C. Partea III. SARCINI .

Inscrieri privind dezmembramintele dreptului de proprietate, drepturi reale de garanție și sarcini	Referințe
NU SUNT	

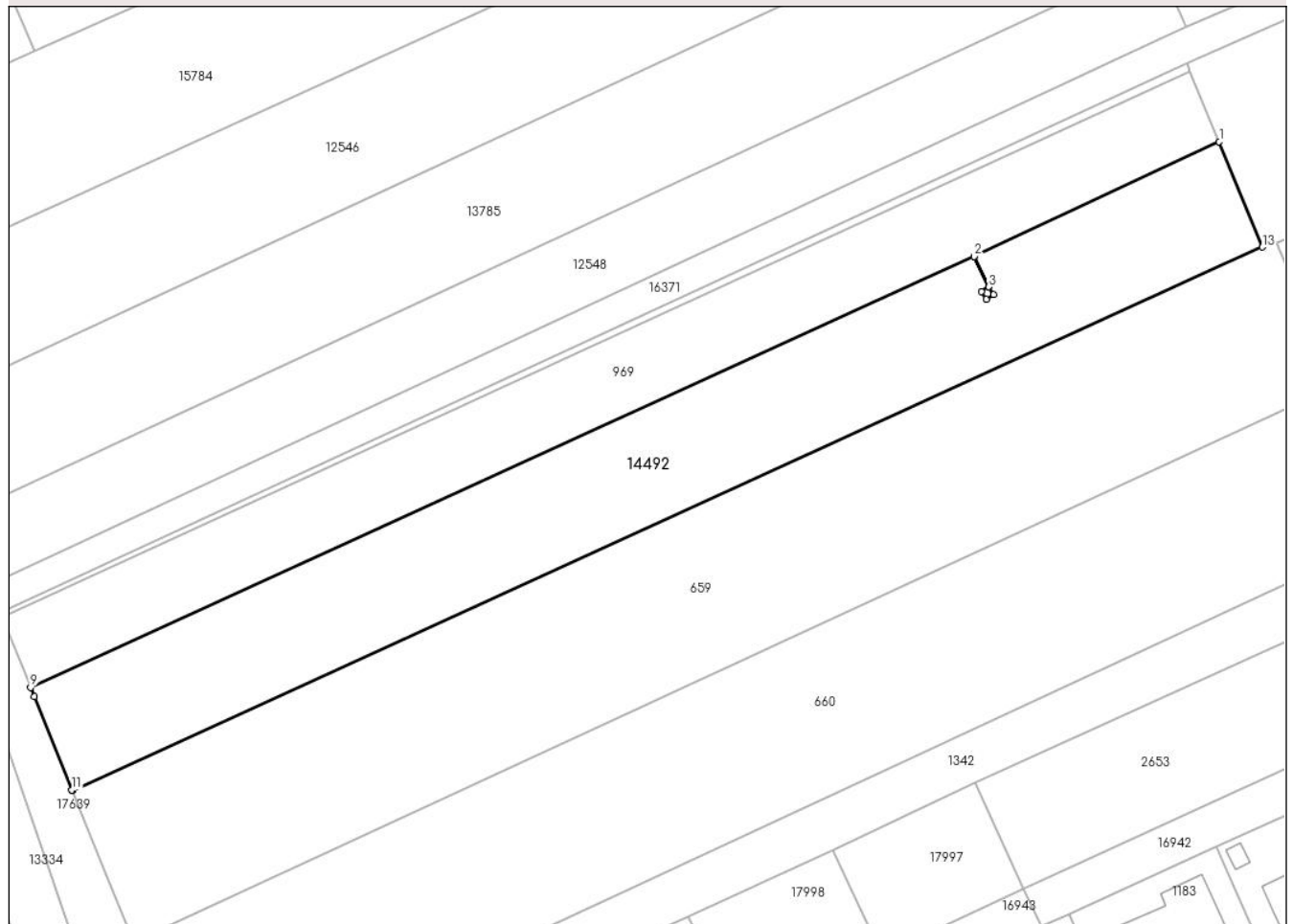
Anexa Nr. 1 La Partea I

Teren

Nr cadastral	Suprafața (mp)*	Observații / Referințe
56027	4.000	

* Suprafața este determinată în planul de proiecție Stereo 70.

DETALII LINIARE IMOBIL



Date referitoare la teren

Crt	Categorie folosință	Intra vilan	Suprafața (mp)	Tarla	Parcelă	Nr. topo	Observații / Referințe
1	arabil	NU	4.000	10	378/36	-	

Lungime Segmente

1) Valorile lungimilor segmentelor sunt obținute din proiecție în plan.

Punct început	X / Y	Punct sfârșit	X / Y	Lungime segment (** (m)
1	460.641,522 559.782,766	2	460.600,916 559.763,757	44.835
2	460.600,916 559.763,757	3	460.603,357 559.758,736	5.583
3	460.603,357 559.758,736	4	460.604,153 559.757,446	1.516
4	460.604,153 559.757,446	5	460.602,879 559.756,66	1.497
5	460.602,879 559.756,66	6	460.602,083 559.757,95	1.516

Punct început	X / Y	Punct sfârșit	X / Y	Lungime segment (** (m)
6	460.602,083 559.757,95	7	460.603,355 559.758,735	1.495
7	460.603,355 559.758,735	8	460.600,914 559.763,756	5.583
8	460.600,914 559.763,756	9	460.444,614 559.692,416	171.811
9	460.444,614 559.692,416	10	460.445,234 559.690,878	1.658
10	460.445,234 559.690,878	11	460.451,45 559.675,472	16.613
11	460.451,45 559.675,472	12	460.451,519 559.675,301	0.184
12	460.451,519 559.675,301	13	460.648,674 559.765,309	216.729
13	460.648,674 559.765,309	1	460.641,522 559.782,766	18.865

** Lungimile segmentelor sunt determinate în planul de proiecție Stereo 70 și sunt rotunjite la 1 milimetru.

*** Distanța dintre puncte este formată din segmente cumulate ce sunt mai mici decât valoarea 1 milimetru.

**DATE DESPRE IMOBILUL NR. 14493**

Oficiul de Cadastru și Publicitate Imobiliară MUREȘ
Biroul de Cadastru și Publicitate Imobiliară Târgu Mureș

A. Partea I. Descrierea imobilului

TEREN Extravilan

Adresa: Jud. Mureș

Nr. Crt	Nr cadastral Nr. topografic	Suprafața* (mp)	Observații / Referințe
A1		2.000	Sector cadastral:14 Teren neimprejmuit;

B. Partea II. Proprietari și acte

Inscrieri privitoare la dreptul de proprietate și alte drepturi reale	Referințe
/	
Act Administrativ nr. 101081, din 19/02/1996 emis de CJSDPAT MURES;	
B1	A1
Intabulare, drept de PROPRIETATE, dobandit prin Reconstituire, cota actuala 1/1, cota initiala 1/1	
1) PAȘCU I. PETRU, Decedat DEFUNCT:Da	

C. Partea III. SARCINI .

Inscrieri privind dezmembramintele dreptului de proprietate, drepturi reale de garanție și sarcini	Referințe
NU SUNT	

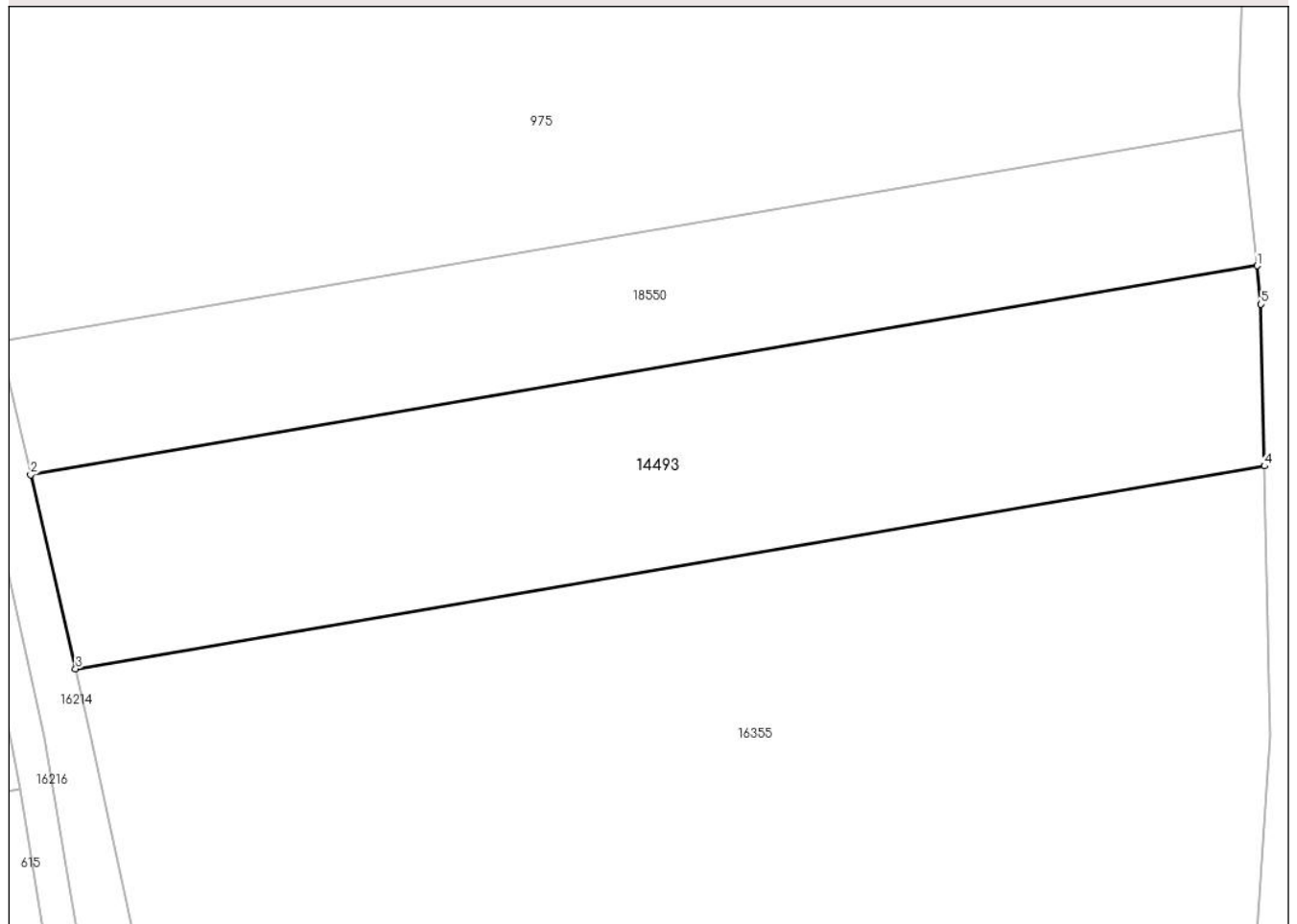
Anexa Nr. 1 La Partea I

Teren

Nr cadastral	Suprafața (mp)*	Observații / Referințe
	2.000	

* Suprafața este determinată în planul de proiecție Stereo 70.

DETALII LINIARE IMOBIL



Date referitoare la teren

Crt	Categorie folosință	Intravilan	Suprafața (mp)	Tarla	Parcelă	Nr. topo	Observații / Referințe
1	arabil	NU	2.000	14	448/14	-	

Lungime Segmente

1) Valorile lungimilor segmentelor sunt obținute din proiecție în plan.

Punct început	X / Y	Punct sfârșit	X / Y	Lungime segment (** (m)
1	460.534,016 557.815,73	2	460.422,85 557.796,792	112.768
2	460.422,85 557.796,792	3	460.426,92 557.779,235	18.023
3	460.426,92 557.779,235	4	460.534,686 557.797,593	109.318
4	460.534,686 557.797,593	5	460.534,381 557.812,245	14.655
5	460.534,381 557.812,245	1	460.534,016 557.815,73	3.504

**** Lungimile segmentelor sunt determinate în planul de proiecție Stereo 70 și sunt rotunjite la 1 milimetru.**

***** Distanța dintre puncte este formată din segmente cumulate ce sunt mai mici decât valoarea 1 milimetru.**

**DATE DESPRE IMOBILUL NR. 14511**

Oficiul de Cadastru și Publicitate Imobiliară MUREȘ
Biroul de Cadastru și Publicitate Imobiliară Târgu Mureș

A. Partea I. Descrierea imobilului

TEREN Necunoscut

Adresa: Loc. Sâncraiu De Mureș, Jud. Mureș

Nr. Crt	Nr cadastral Nr. topografic	Suprafața* (mp)	Observații / Referințe
A1		5.700	Sector cadastral:10 Teren neimprejmuit;

B. Partea II. Proprietari și acte

Inscrieri privitoare la dreptul de proprietate și alte drepturi reale		Referințe
/		
Act Notarial nr. 15, din 21/11/2014 emis de NP DOBRE IULIANA-FELICIA;		
B1	Intabulare, drept de PROPRIETATEcu titlu de mostenire, dobandit prin Succesiune, cota actuala 1/4, cota initiala 1/4 1) SAVASCA MARIA	A1
B2	Intabulare, drept de PROPRIETATEcu titlu de mostenire, dobandit prin Succesiune, cota actuala 1/4, cota initiala 1/4 1) NAGY OLIMPIA	A1
B3	Intabulare, drept de PROPRIETATEcu titlu de mostenire, dobandit prin Succesiune, cota actuala 1/4, cota initiala 1/4 1) VARGA AVRAM-MINODOR	A1
B4	Intabulare, drept de PROPRIETATEcu titlu de mostenire, dobandit prin Succesiune, cota actuala 1/4, cota initiala 1/4 1) VARGA IOAN	A1

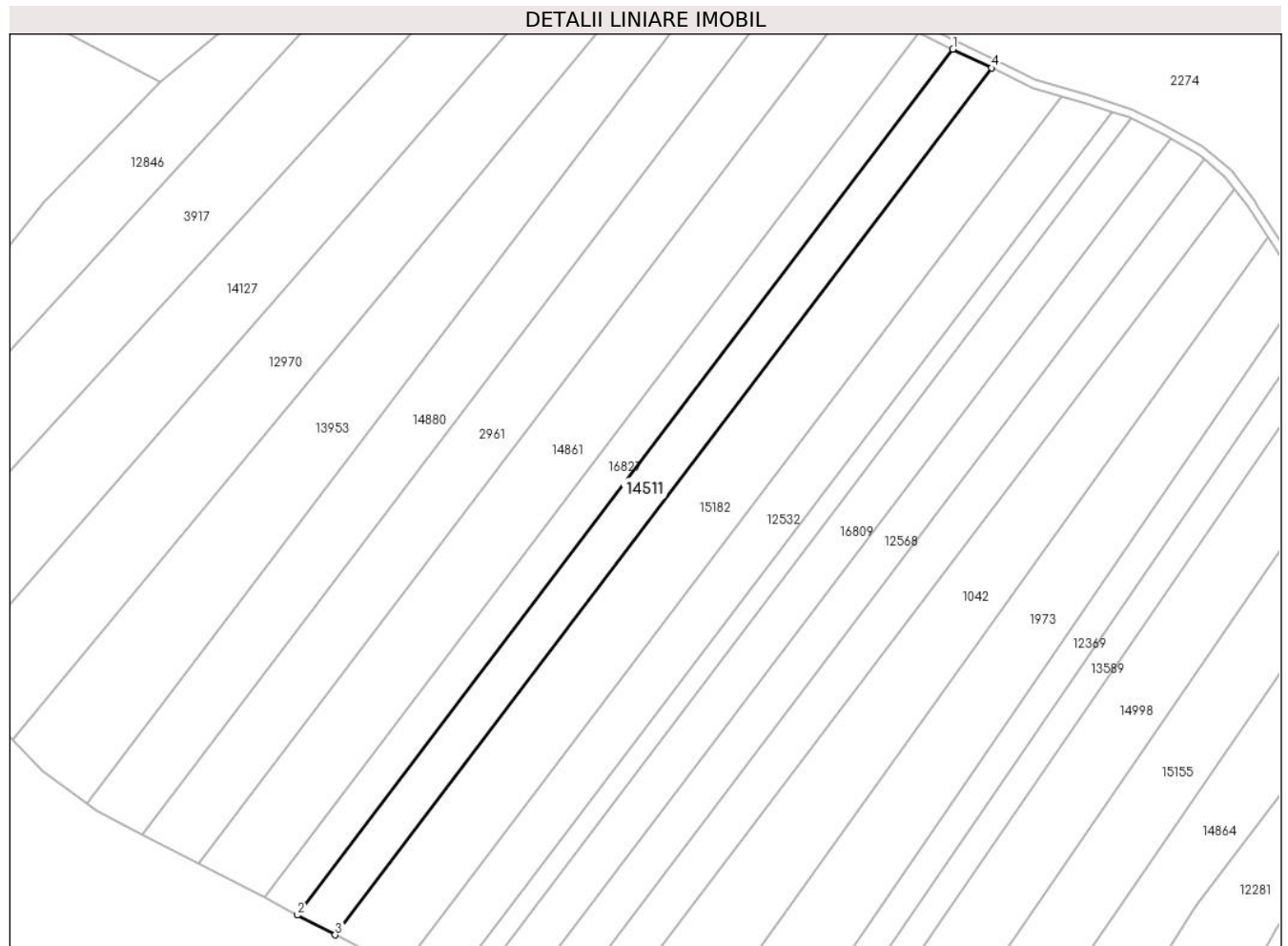
C. Partea III. SARCINI .

Inscrieri privind dezmembramintele dreptului de proprietate, drepturi reale de garanție și sarcini	Referințe
NU SUNT	

Anexa Nr. 1 La Partea I**Teren**

Nr cadastral	Suprafața (mp)*	Observații / Referințe
	5.700	

* Suprafața este determinată în planul de proiecție Stereo 70.

**Date referitoare la teren**

Crt	Categorie folosință	Intra vilan	Suprafața (mp)	Tarla	Parcelă	Nr. topo	Observații / Referințe
1	padure	DA	137	7	298/9	-	
2	padure	NU	5.563	-	-	-	

Lungime Segmente

1) Valorile lungimilor segmentelor sunt obținute din proiecție în plan.

Punct început	X / Y	Punct sfârșit	X / Y	Lungime segment (** (m))
1	461.702,978 562.079,711	2	461.471,436 561.774,217	383.325
2	461.471,436 561.774,217	3	461.484,8 561.767,246	15.073
3	461.484,8 561.767,246	4	461.716,607 562.073,09	383.764
4	461.716,607 562.073,09	1	461.702,978 562.079,711	15.152

**** Lungimile segmentelor sunt determinate în planul de proiecție Stereo 70 și sunt rotunjite la 1 milimetru.**

***** Distanța dintre puncte este formată din segmente cumulate ce sunt mai mici decât valoarea 1 milimetru.**

**DATE DESPRE IMOBILUL NR. 14516**

Oficiul de Cadastru și Publicitate Imobiliară MUREȘ
Biroul de Cadastru și Publicitate Imobiliară Târgu Mureș

A. Partea I. Descrierea imobilului

TEREN Extravilan

Adresa: Jud. Mureș

Nr. Crt	Nr cadastral Nr. topografic	Suprafața* (mp)	Observații / Referințe
A1	56238	2.000	Sector cadastral:14 Teren neimprejmuit;

B. Partea II. Proprietari și acte

Inscrieri privitoare la dreptul de proprietate și alte drepturi reale	Referințe
/	
Act Administrativ nr. 101047, din 22/11/1995 emis de CJSDPAT MUREȘ;	
B1	A1
Intabulare, drept de PROPRIETATE, dobandit prin Reconstituire, cota actuala 1/1, cota initiala 1/1	
1) POP C. CRĂCIUN	
37095 / 26/04/2024	
Act Normativ nr. 17, din 07/03/2014 emis de Parlamentul României;	
B2	A1
Imobil aflat sub incidența art. 3 alin. (1) din Legea 17/2014	

C. Partea III. SARCINI .

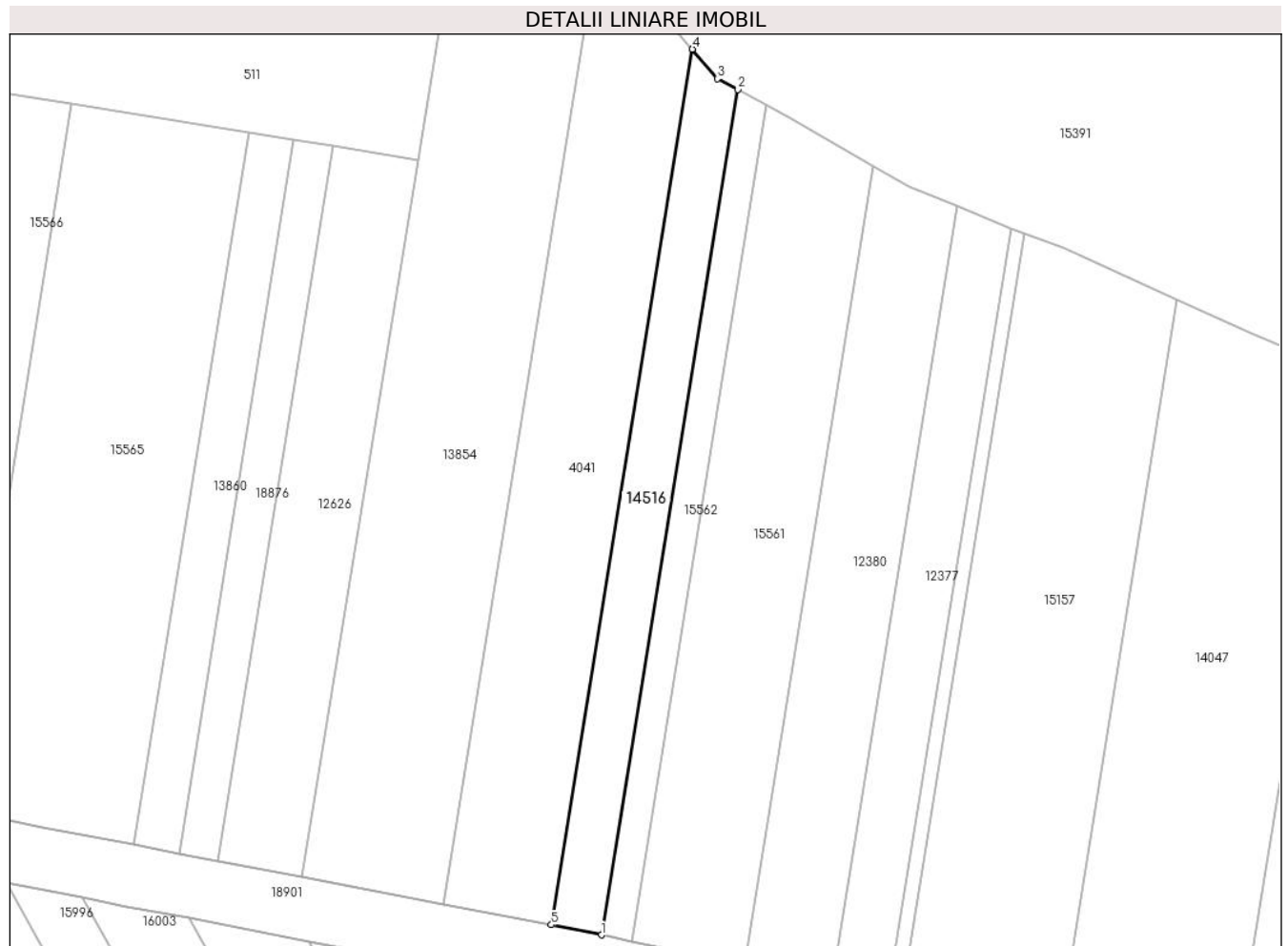
Inscrieri privind dezmembramintele dreptului de proprietate, drepturi reale de garanție și sarcini	Referințe
NU SUNT	

Anexa Nr. 1 La Partea I

Teren

Nr cadastral	Suprafața (mp)*	Observații / Referințe
56238	2.000	

* Suprafața este determinată în planul de proiecție Stereo 70.



Date referitoare la teren

Crt	Categorie folosință	Intravilan	Suprafața (mp)	Tarla	Parcelă	Nr. topo	Observații / Referințe
1	pașune	NU	2.000	15	465/7	-	

Lungime Segmente

1) Valorile lungimilor segmentelor sunt obținute din proiecție în plan.

Punct început	X / Y	Punct sfârșit	X / Y	Lungime segment (** (m)
1	460.761,81 557.472,714	2	460.790,783 557.652,187	181.797
2	460.790,783 557.652,187	3	460.786,468 557.654,497	4.894
3	460.786,468 557.654,497	4	460.781,175 557.660,742	8.186
4	460.781,175 557.660,742	5	460.751,171 557.474,88	188.268
5	460.751,171 557.474,88	1	460.761,81 557.472,714	10.857

**** Lungimile segmentelor sunt determinate în planul de proiecție Stereo 70 și sunt rotunjite la 1 milimetru.**

***** Distanța dintre puncte este formată din segmente cumulate ce sunt mai mici decât valoarea 1 milimetru.**

**DATE DESPRE IMOBILUL NR. 14521**

Oficiul de Cadastru și Publicitate Imobiliară MUREȘ
Biroul de Cadastru și Publicitate Imobiliară Târgu Mureș

A. Partea I. Descrierea imobilului

TEREN Intravilan

Adresa: Loc. Nazna, Jud. Mureș

Nr. Crt	Nr cadastral Nr. topografic	Suprafața* (mp)	Observații / Referințe
A1		7.200	Sector cadastral:11 Teren neimprejmuit;

B. Partea II. Proprietari și acte

Inscrieri privitoare la dreptul de proprietate și alte drepturi reale	Referințe
/	
Act Administrativ nr. 101055, din 22/11/1995 emis de CJSDPAT MUREȘ;	
B1	A1
Intabulare, drept de PROPRIETATE, dobandit prin Reconstituire, cota actuala 1/1, cota initiala 1/1	
1) POGĂCEAN I. MARIA	

C. Partea III. SARCINI .

Inscrieri privind dezmembramintele dreptului de proprietate, drepturi reale de garanție și sarcini	Referințe
NU SUNT	

Punct început	X / Y	Punct sfârșit	X / Y	Lungime segment (** (m)
11	461.269,828 560.275,561	12	461.281,894 560.251,92	26.542
13	461.296,778 560.222,755	14	461.306,067 560.204,553	20.435
15	461.328,446 560.174,173	16	461.360,243 560.131,005	53.615
17	461.414,068 560.091,781	18	461.429,676 560.080,407	19.313
19	461.447,973 560.069,323	20	461.568,286 559.996,439	140.667
21	461.573,614 560.006,393	22	461.575,397 560.009,969	3.996
23	461.574,418 560.010,262	24	461.518,929 560.043,876	64.876
25	461.484,718 560.064,601	26	461.444,947 560.088,693	46.499
27	461.437,994 560.092,906	28	461.373,556 560.139,79	79.689
29	461.370,907 560.141,718	30	461.318,758 560.212,401	87.839

Punct început	X / Y	Punct sfârșit	X / Y	Lungime segment (** (m)
12	461.281,894 560.251,92	13	461.296,778 560.222,755	32.743
14	461.306,067 560.204,553	15	461.328,446 560.174,173	37.733
16	461.360,243 560.131,005	17	461.414,068 560.091,781	66.601
18	461.429,676 560.080,407	19	461.447,973 560.069,323	21.392
20	461.568,286 559.996,439	21	461.573,614 560.006,393	11.29
22	461.575,397 560.009,969	23	461.574,418 560.010,262	1.022
24	461.518,929 560.043,876	25	461.484,718 560.064,601	39.999
26	461.444,947 560.088,693	27	461.437,994 560.092,906	8.13
28	461.373,556 560.139,79	29	461.370,907 560.141,718	3.276
30	461.318,758 560.212,401	1	461.253,05 560.341,604	144.952

** Lungimile segmentelor sunt determinate în planul de proiecție Stereo 70 și sunt rotunjite la 1 milimetru.

*** Distanța dintre puncte este formată din segmente cumulate ce sunt mai mici decât valoarea 1 milimetru.

**DATE DESPRE IMOBILUL NR. 14522**

Oficiul de Cadastru și Publicitate Imobiliară MUREȘ
Biroul de Cadastru și Publicitate Imobiliară Târgu Mureș

A. Partea I. Descrierea imobilului

TEREN Intravilan

Adresa: Loc. Nazna, Jud. Mureș

Nr. Crt	Nr cadastral Nr. topografic	Suprafața* (mp)	Observații / Referințe
A1		4.900	Sector cadastral:11 Teren neimprejmuit;

B. Partea II. Proprietari și acte

Inscrieri privitoare la dreptul de proprietate și alte drepturi reale		Referințe
/		
Act Administrativ nr. 101054, din 22/11/1995 emis de CJSDPAT MURES;		
B1	Intabulare, drept de PROPRIETATE, dobandit prin Reconstituire, cota actuala 1/1, cota initiala 1/1	A1
	1) SÎNGEORZAN T. AURELIA, Decedat DEFUNCT:Da 2) MICULIT T. MARIA 3) POP I. MARIA	

C. Partea III. SARCINI .

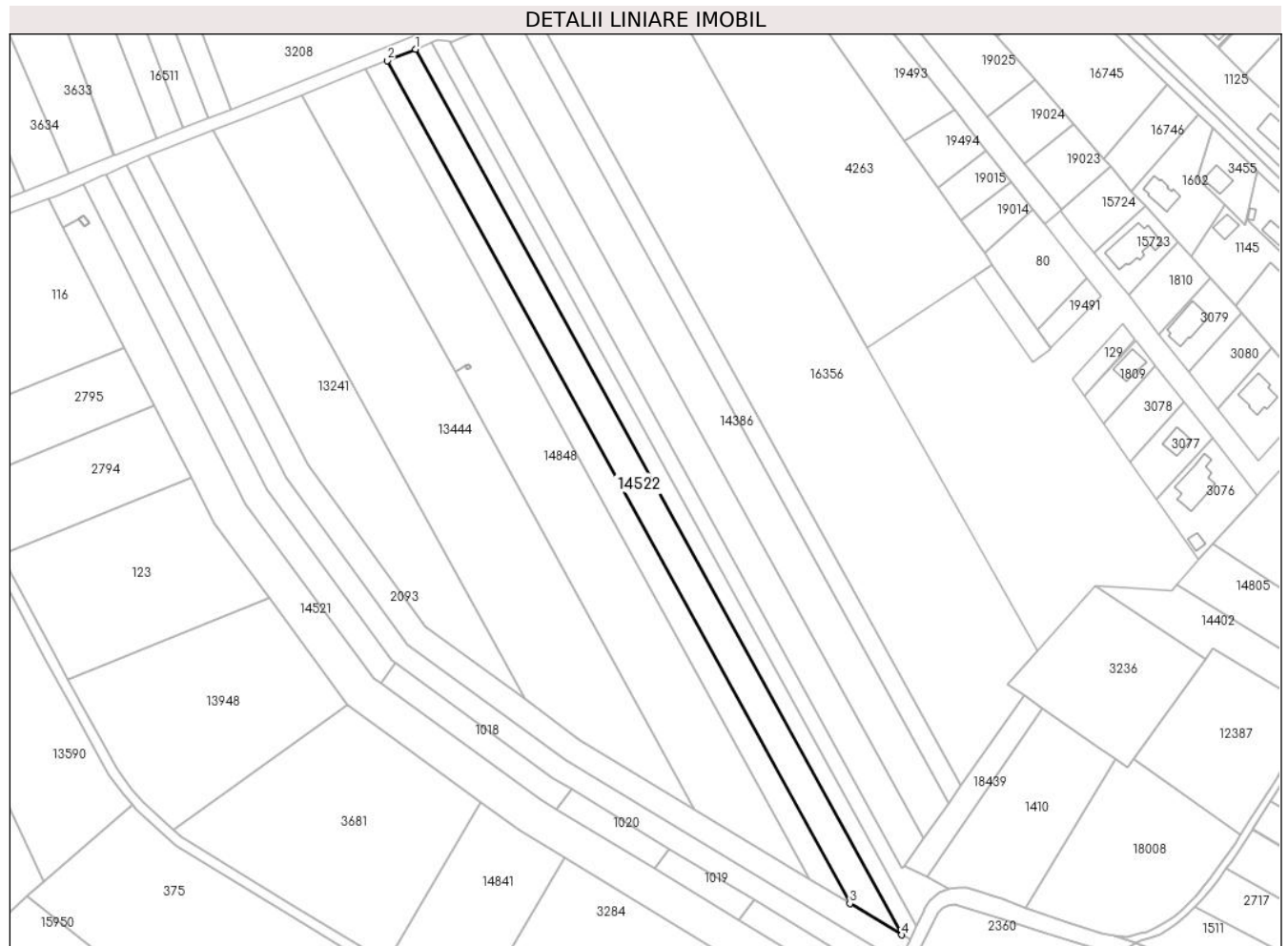
Inscrieri privind dezmembramintele dreptului de proprietate, drepturi reale de garanție și sarcini	Referințe
NU SUNT	

Anexa Nr. 1 La Partea I

Teren

Nr cadastral	Suprafața (mp)*	Observații / Referințe
	4.900	

* Suprafața este determinată în planul de proiecție Stereo 70.



Date referitoare la teren

Crt	Categorie folosință	Intravilan	Suprafața (mp)	Tarla	Parcelă	Nr. topo	Observații / Referințe
1	arabil	DA	4.900	9	349/6/1	-	

Lungime Segmente

1) Valorile lungimilor segmentelor sunt obținute din proiecție în plan.

Punct început	X / Y	Punct sfârșit	X / Y	Lungime segment (** (m)
1	461.387,753 560.396,31	2	461.376,297 560.391,693	12.351
2	461.376,297 560.391,693	3	461.563,788 560.050,609	389.219
3	461.563,788 560.050,609	4	461.584,814 560.037,872	24.583
4	461.584,814 560.037,872	1	461.387,753 560.396,31	409.036

** Lungimile segmentelor sunt determinate în planul de proiecție Stereo 70 și sunt rotunjite la 1 milimetru.

***** Distanţa dintre puncte este formată din segmente cumulate ce sunt mai mici decât valoarea 1 milimetru.**

**DATE DESPRE IMOBILUL NR. 14529**

Oficiul de Cadastru și Publicitate Imobiliară MUREȘ
Biroul de Cadastru și Publicitate Imobiliară Târgu Mureș

A. Partea I. Descrierea imobilului

TEREN Extravilan

Adresa: Jud. Mureș

Nr. Crt	Nr cadastral Nr. topografic	Suprafața* (mp)	Observații / Referințe
A1		5.800	Sector cadastral:10 Teren neimprejmuit;

B. Partea II. Proprietari și acte

Inscrieri privitoare la dreptul de proprietate și alte drepturi reale		Referințe
/		
Act Administrativ nr. 100514, din 25/02/1993 emis de CJSDPAT MURES;		
B1	Intabulare, drept de PROPRIETATE, dobandit prin Reconstituire, cota actuala 1/1, cota initiala 1/1 1) FRANDEȘ I. LEONARD	A1

C. Partea III. SARCINI .

Inscrieri privind dezmembramintele dreptului de proprietate, drepturi reale de garanție și sarcini	Referințe
NU SUNT	

Anexa Nr. 1 La Partea I

Teren

Nr cadastral	Suprafața (mp)*	Observații / Referințe
	5.800	

* Suprafața este determinată în planul de proiecție Stereo 70.



Date referitoare la teren

Crt	Categorie folosință	Intravilan	Suprafața (mp)	Tarla	Parcelă	Nr. topo	Observații / Referințe
1	arabil	NU	5.800	11	380/48	-	

Lungime Segmente

1) Valorile lungimilor segmentelor sunt obținute din proiecție în plan.

Punct început	X / Y	Punct sfârșit	X / Y	Lungime segment (** (m)
1	460.142,296 560.631,706	2	460.134,967 560.626,464	9.011
2	460.134,967 560.626,464	3	460.439,1 560.054,104	648.146
3	460.439,1 560.054,104	4	460.447,591 560.057,159	9.024
4	460.447,591 560.057,159	1	460.142,296 560.631,706	650.622

** Lungimile segmentelor sunt determinate în planul de proiecție Stereo 70 și sunt rotunjite la 1 milimetru.

***** Distanţa dintre puncte este formată din segmente cumulate ce sunt mai mici decât valoarea 1 milimetru.**

**DATE DESPRE IMOBILUL NR. 14531**

Oficiul de Cadastru și Publicitate Imobiliară MUREȘ
Biroul de Cadastru și Publicitate Imobiliară Târgu Mureș

A. Partea I. Descrierea imobilului

TEREN Intravilan

Adresa: Loc. Nazna, Str Garii, Nr. 4, Jud. Mureș

Nr. Crt	Nr cadastral Nr. topografic	Suprafața* (mp)	Observații / Referințe
A1		1.137	Sector cadastral:12 Teren imprejmuit;

Construcții

Crt	Nr cadastral Nr. topografic	Adresa	Observații / Referințe
A1.1	0	Loc. Nazna, Str Garii, Nr. 4, Jud. Mureș	Nr. niveluri:2; S. construita la sol:107 mp;
A1.2	0	Loc. Nazna, Str Garii, Nr. 4, Jud. Mureș	Nr. niveluri:1; S. construita la sol:12 mp;
A1.3	0	Loc. Nazna, Str Garii, Nr. 4, Jud. Mureș	Nr. niveluri:1; S. construita la sol:29 mp;

B. Partea II. Proprietari și acte

Inscrieri privitoare la dreptul de proprietate și alte drepturi reale		Referințe
/		
Act Administrativ nr. 100537, din 18/03/1993 emis de CJSDPAT MURES;		
B1	Intabulare, drept de PROPRIETATE, dobandit prin Reconstituire, cota actuala 1/1, cota initiala 1/1 1) VEREȘ L. ANA	A1
Act Administrativ nr. 16618, din 27/10/2022 emis de Primaria Comunei Sâncraiu de Mures;		
B2	Intabulare, drept de PROPRIETATE, dobandit prin Lege, cota actuala 1/1, cota initiala 1/1 1) VEREȘ L. ANA	A1.1, A1.2, A1.3

C. Partea III. SARCINI .

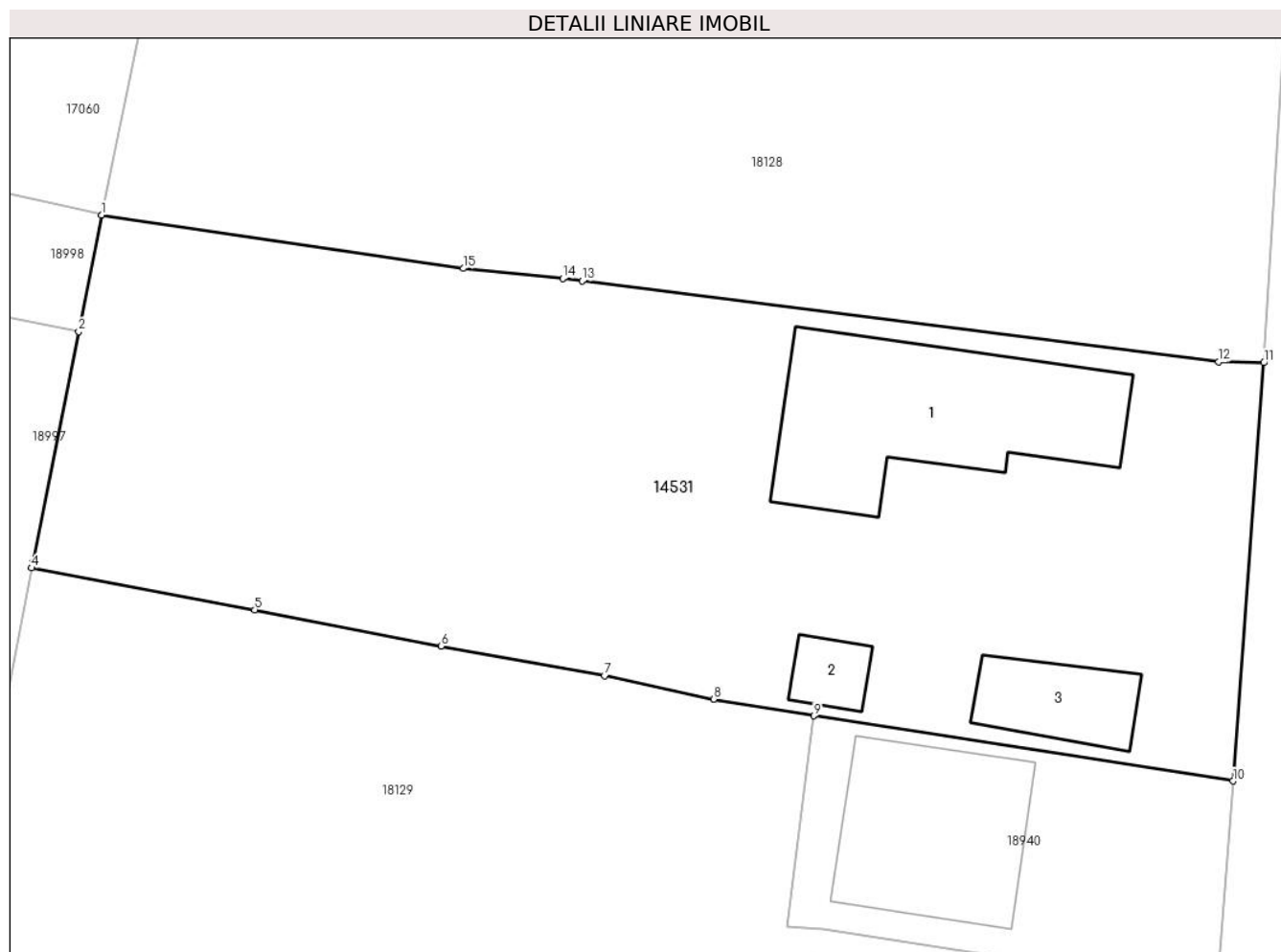
Inscrieri privind dezmembramentele dreptului de proprietate, drepturi reale de garanție și sarcini	Referințe
NU SUNT	

Anexa Nr. 1 La Partea I

Teren

Nr cadastral	Suprafața (mp)*	Observații / Referințe
	1.137	

* Suprafața este determinată în planul de proiecție Stereo 70.



Date referitoare la teren

Crt	Categorie folosință	Intravilan	Suprafața (mp)	Tarla	Parcelă	Nr. topo	Observații / Referințe
1	curți constructii	DA	500	27	4	-	
2	arabil	DA	637	-	-	-	

Date referitoare la construcții

Crt	Număr	Destinație construcție	Supraf. (mp)	Situație juridică	Observații / Referințe
A1.1	0	construcții de locuințe	107	Cu acte	Nr. niveluri:2; S. construita la sol:107 mp;
A1.2	0	construcții anexa	12	Cu acte	Nr. niveluri:1; S. construita la sol:12 mp;
A1.3	0	construcții anexa	29	Cu acte	Nr. niveluri:1; S. construita la sol:29 mp;

Lungime Segmente

1) Valorile lungimilor segmentelor sunt obținute din proiecție în plan.

Punct început	X / Y	Punct sfârșit	X / Y	Lungime segment (** (m)
1	459.942,799 559.293,817	2	459.941,653 559.288,062	5.868

Punct început	X / Y	Punct sfârșit	X / Y	Lungime segment (** (m)
2	459.941,653 559.288,062	3	459.939,38 559.276,645	11.641
3	459.939,38 559.276,645	4	459.939,329 559.276,381	0.269
4	459.939,329 559.276,381	5	459.950,361 559.274,313	11.224
5	459.950,361 559.274,313	6	459.959,572 559.272,518	9.384
6	459.959,572 559.272,518	7	459.967,662 559.271,059	8.221
7	459.967,662 559.271,059	8	459.973,052 559.269,898	5.514
8	459.973,052 559.269,898	9	459.978,006 559.269,069	5.023
9	459.978,006 559.269,069	10	459.998,741 559.265,851	20.983
10	459.998,741 559.265,851	11	460.000,259 559.286,519	20.724
11	460.000,259 559.286,519	12	459.998,031 559.286,557	2.228
12	459.998,031 559.286,557	13	459.966,553 559.290,559	31.731
13	459.966,553 559.290,559	14	459.965,593 559.290,681	0.968
14	459.965,593 559.290,681	15	459.960,678 559.291,176	4.94
15	459.960,678 559.291,176	1	459.942,799 559.293,817	18.073

** Lungimile segmentelor sunt determinate în planul de proiecție Stereo 70 și sunt rotunjite la 1 milimetru.

*** Distanța dintre puncte este formată din segmente cumulate ce sunt mai mici decât valoarea 1 milimetru.

**DATE DESPRE IMOBILUL NR. 14532**

Oficiul de Cadastru și Publicitate Imobiliară MUREȘ
Biroul de Cadastru și Publicitate Imobiliară Târgu Mureș

A. Partea I. Descrierea imobilului

TEREN Extravilan

Adresa: Jud. Mureș

Nr. Crt	Nr cadastral Nr. topografic	Suprafața* (mp)	Observații / Referințe
A1		5.000	Sector cadastral:12 Teren neimprejmuit;

B. Partea II. Proprietari și acte

Inscrieri privitoare la dreptul de proprietate și alte drepturi reale	Referințe
/	
Act Administrativ nr. 100537, din 18/03/1993 emis de CJSDPAT MURES;	
B1	A1
Intabulare, drept de PROPRIETATE, dobandit prin Reconstituire, cota actuala 1/1, cota initiala 1/1 1) VEREȘ L. ANA	

C. Partea III. SARCINI .

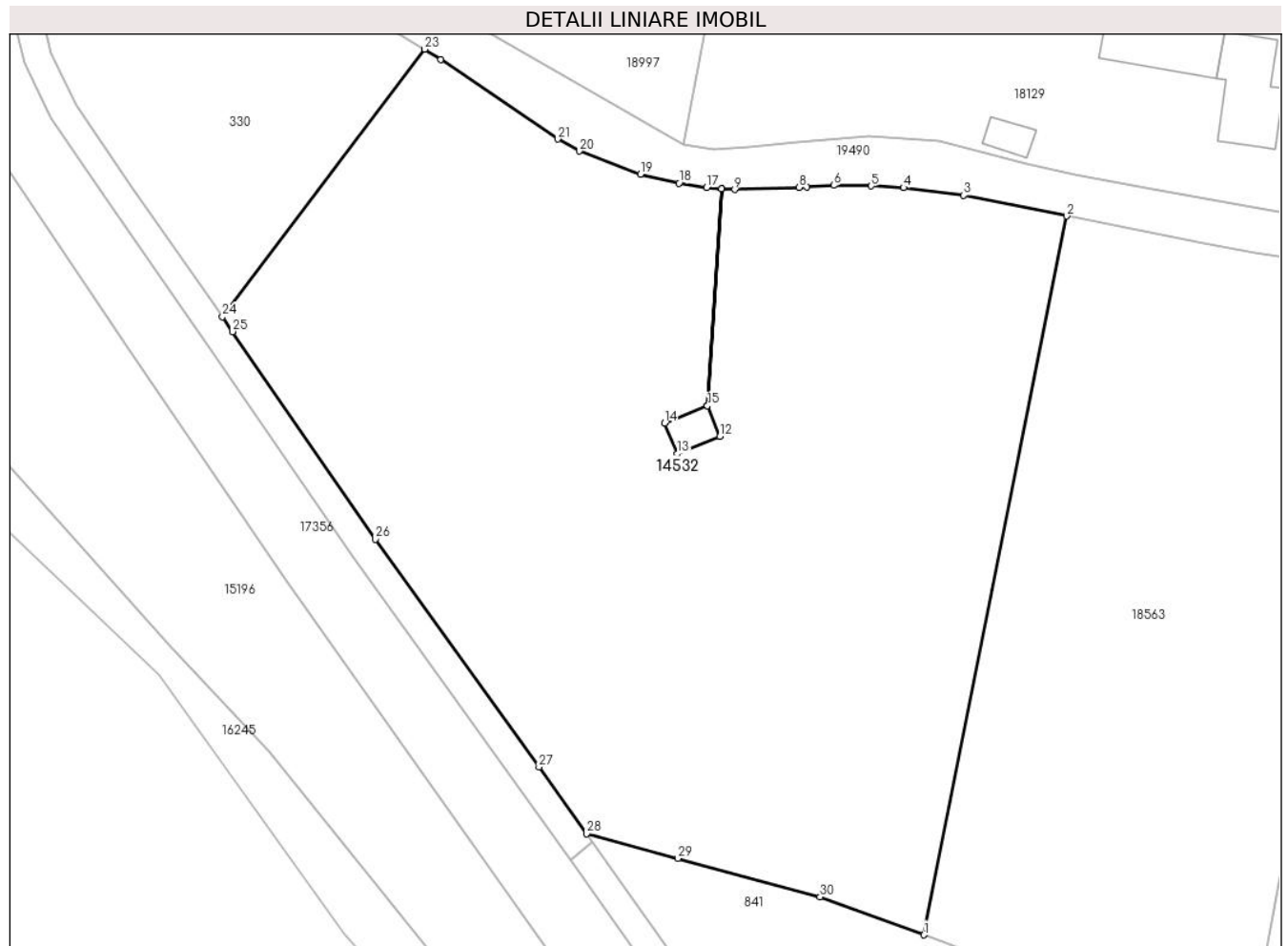
Inscrieri privind dezmembramintele dreptului de proprietate, drepturi reale de garanție și sarcini	Referințe
NU SUNT	

Anexa Nr. 1 La Partea I

Teren

Nr cadastral	Suprafața (mp)*	Observații / Referințe
	5.000	

* Suprafața este determinată în planul de proiecție Stereo 70.



Date referitoare la teren

Crt	Categorie folosință	Intravilan	Suprafața (mp)	Tarla	Parcelă	Nr. topo	Observații / Referințe
1	arabil	NU	5.000	13	425/27	-	

Lungime Segmente

1) Valorile lungimilor segmentelor sunt obținute din proiecție în plan.

Punct început	X / Y	Punct sfârșit	X / Y	Lungime segment (** (m)
1	459.958,429 559.159,218	2	459.973,6 559.235,468	77.745
3	459.962,659 559.237,668	4	459.956,286 559.238,459	6.422
5	459.952,864 559.238,652	6	459.948,871 559.238,721	3.994
7	459.946,013 559.238,541	8	459.945,192 559.238,512	0.822
9	459.938,361 559.238,274	10	459.936,945 559.238,373	1.419

Punct început	X / Y	Punct sfârșit	X / Y	Lungime segment (** (m)
2	459.973,6 559.235,468	3	459.962,659 559.237,668	11.16
4	459.956,286 559.238,459	5	459.952,864 559.238,652	3.427
6	459.948,871 559.238,721	7	459.946,013 559.238,541	2.864
8	459.945,192 559.238,512	9	459.938,361 559.238,274	6.835
10	459.936,945 559.238,373	11	459.935,453 559.215,338	23.083

Punct început	X / Y	Punct sfârșit	X / Y	Lungime segment (** (m)
11	459.935,453 559.215,338	12	459.936,767 559.212,089	3.505
13	459.932,228 559.210,252	14	459.930,914 559.213,501	3.505
15	459.935,451 559.215,337	16	459.936,941 559.238,373	23.084
17	459.935,381 559.238,482	18	459.932,44 559.238,942	2.977
19	459.928,348 559.239,896	20	459.921,872 559.242,358	6.928
21	459.919,557 559.243,63	22	459.907,165 559.252,087	15.003
23	459.905,431 559.253,157	24	459.883,956 559.224,762	35.601
25	459.885,038 559.223,2	26	459.900,201 559.201,178	26.737
27	459.917,576 559.177,032	28	459.922,628 559.169,937	8.71
29	459.932,316 559.167,323	30	459.947,428 559.163,244	15.653

Punct început	X / Y	Punct sfârșit	X / Y	Lungime segment (** (m)
12	459.936,767 559.212,089	13	459.932,228 559.210,252	4.897
14	459.930,914 559.213,501	15	459.935,451 559.215,337	4.894
16	459.936,941 559.238,373	17	459.935,381 559.238,482	1.564
18	459.932,44 559.238,942	19	459.928,348 559.239,896	4.202
20	459.921,872 559.242,358	21	459.919,557 559.243,63	2.641
22	459.907,165 559.252,087	23	459.905,431 559.253,157	2.038
24	459.883,956 559.224,762	25	459.885,038 559.223,2	1.9
26	459.900,201 559.201,178	27	459.917,576 559.177,032	29.748
28	459.922,628 559.169,937	29	459.932,316 559.167,323	10.034
30	459.947,428 559.163,244	1	459.958,429 559.159,218	11.715

** Lungimile segmentelor sunt determinate în planul de proiecție Stereo 70 și sunt rotunjite la 1 milimetru.

*** Distanța dintre puncte este formată din segmente cumulate ce sunt mai mici decât valoarea 1 milimetru.

**DATE DESPRE IMOBILUL NR. 14536**

Oficiul de Cadastru și Publicitate Imobiliară MUREȘ
Biroul de Cadastru și Publicitate Imobiliară Târgu Mureș

A. Partea I. Descrierea imobilului

TEREN Extravilan

Adresa: Jud. Mureș

Nr. Crt	Nr cadastral Nr. topografic	Suprafața* (mp)	Observații / Referințe
A1	54717	2.900	Sector cadastral:14 Teren neimprejmuit;

B. Partea II. Proprietari și acte

Inscrieri privitoare la dreptul de proprietate și alte drepturi reale	Referințe
/	
Act Administrativ nr. 100518, din 01/03/1993 emis de CJSDPAT MUREȘ;	
B1	A1
Intabulare, drept de PROPRIETATE, dobandit prin Reconstituire, cota actuala 1/1, cota initiala 1/1	
1) ALMĂȘAN GH. MARIA	

C. Partea III. SARCINI .


Inscrieri privind dezmembramintele dreptului de proprietate, drepturi reale de garanție și sarcini	Referințe
NU SUNT	

Anexa Nr. 1 La Partea I

Teren

Nr cadastral	Suprafața (mp)*	Observații / Referințe
54717	2.900	

* Suprafața este determinată în planul de proiecție Stereo 70.



Date referitoare la teren

Crt	Categorie folosință	Intravilan	Suprafața (mp)	Tarla	Parcelă	Nr. topo	Observații / Referințe
1	arabil	NU	2.900	16	487/15	-	

Lungime Segmente

1) Valorile lungimilor segmentelor sunt obținute din proiecție în plan.

Punct început	X / Y	Punct sfârșit	X / Y	Lungime segment (** (m)
1	461.437,232 558.340,768	2	461.436,533 558.333,546	7.256
2	461.436,533 558.333,546	3	461.839,435 558.325,04	402.992
3	461.839,435 558.325,04	4	461.835,791 558.332,354	8.171
4	461.835,791 558.332,354	1	461.437,232 558.340,768	398.648

** Lungimile segmentelor sunt determinate în planul de proiecție Stereo 70 și sunt rotunjite la 1 milimetru.

***** Distanţa dintre puncte este formată din segmente cumulate ce sunt mai mici decât valoarea 1 milimetru.**

**DATE DESPRE IMOBILUL NR. 14545**

Oficiul de Cadastru și Publicitate Imobiliară MUREȘ
Biroul de Cadastru și Publicitate Imobiliară Târgu Mureș

A. Partea I. Descrierea imobilului

TEREN Intravilan

Adresa: Loc. Nazna, Jud. Mureș

Nr. Crt	Nr cadastral Nr. topografic	Suprafața* (mp)	Observații / Referințe
A1		2.989	Sector cadastral:15 Teren neimprejmuit;

B. Partea II. Proprietari și acte

Inscrieri privitoare la dreptul de proprietate și alte drepturi reale		Referințe
/		
Act Administrativ nr. 100517, din 01/03/1993 emis de CJSDPAT MUREȘ;		
B1	Intabulare, drept de PROPRIETATE, dobandit prin Reconstituire, cota actuala 1/1, cota initiala 1/1 1) ORZA I. TEOFIL 2) ORZA I. VASILE	A1

C. Partea III. SARCINI .

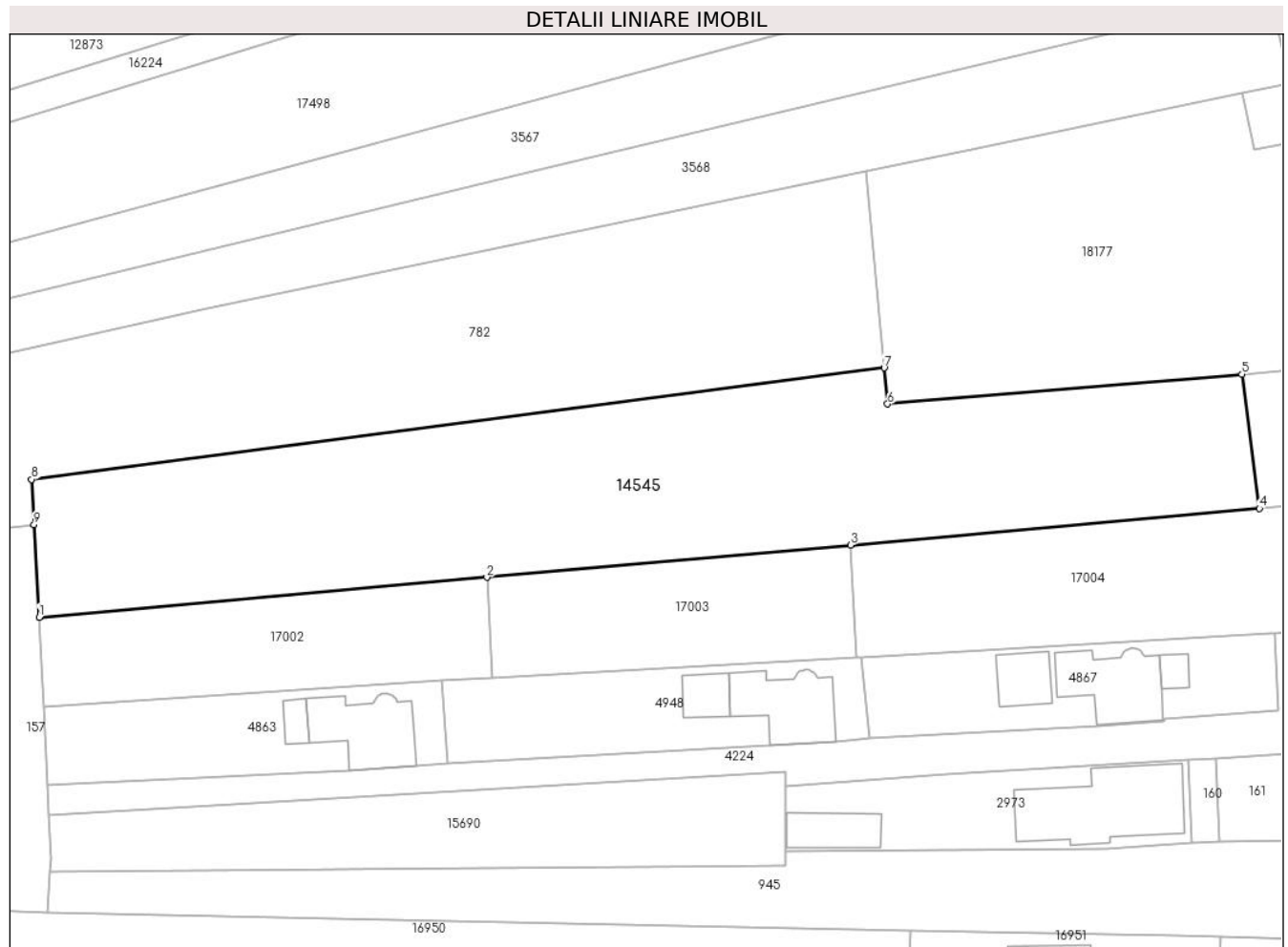
Inscrieri privind dezmembramintele dreptului de proprietate, drepturi reale de garanție și sarcini	Referințe
NU SUNT	

Anexa Nr. 1 La Partea I

Teren

Nr cadastral	Suprafața (mp)*	Observații / Referințe
	2.989	

* Suprafața este determinată în planul de proiecție Stereo 70.



Date referitoare la teren

Crt	Categorie folosință	Intravilan	Suprafața (mp)	Tarla	Parcelă	Nr. topo	Observații / Referințe
1	arabil	DA	2.989	17	513/4	-	

Lungime Segmente

1) Valorile lungimilor segmentelor sunt obținute din proiecție în plan.

Punct început	X / Y	Punct sfârșit	X / Y	Lungime segment (** (m)
1	461.280,345 558.941,929	2	461.337,617 558.947,031	57.499
2	461.337,617 558.947,031	3	461.384,101 558.951,172	46.668
3	461.384,101 558.951,172	4	461.436,405 558.955,832	52.511
4	461.436,405 558.955,832	5	461.434,183 558.972,966	17.277
5	461.434,183 558.972,966	6	461.388,848 558.969,19	45.492

Punct început	X / Y	Punct sfârșit	X / Y	Lungime segment (** (m)
6	461.388,848 558.969,19	7	461.388,421 558.973,798	4.628
7	461.388,421 558.973,798	8	461.279,37 558.959,555	109.977
8	461.279,37 558.959,555	9	461.279,69 558.953,77	5.794
9	461.279,69 558.953,77	1	461.280,345 558.941,929	11.859

** Lungimile segmentelor sunt determinate în planul de proiecție Stereo 70 și sunt rotunjite la 1 milimetru.

*** Distanța dintre puncte este formată din segmente cumulate ce sunt mai mici decât valoarea 1 milimetru.

**DATE DESPRE IMOBILUL NR. 14546**

Oficiul de Cadastru și Publicitate Imobiliară MUREȘ
Biroul de Cadastru și Publicitate Imobiliară Târgu Mureș

A. Partea I. Descrierea imobilului

TEREN Extravilan

Nr. CF vechi:722/I/Nazna

Adresa: Jud. Mureș

Nr. Crt	Nr cadastral Nr. topografic	Suprafața* (mp)	Observații / Referințe
A1	59198	2.900	Sector cadastral:14 Teren neimprejmuit;

B. Partea II. Proprietari și acte

Inscrieri privitoare la dreptul de proprietate și alte drepturi reale		Referințe
29289 / 22/12/2004		
Act Notarial nr. 3099, din 10/12/2004 emis de NP. Ciocșa Delia; (incheiere nr. 29289-29290/2004);		
B1	Intabulare, drept de PROPRIETATE, dobândit prin Conventie, cota actuala 1/1, cota initiala 1/1	A1
	1) NEMES PETRU, si sotia	
	2) NEMES EUGENIA	

C. Partea III. SARCINI .

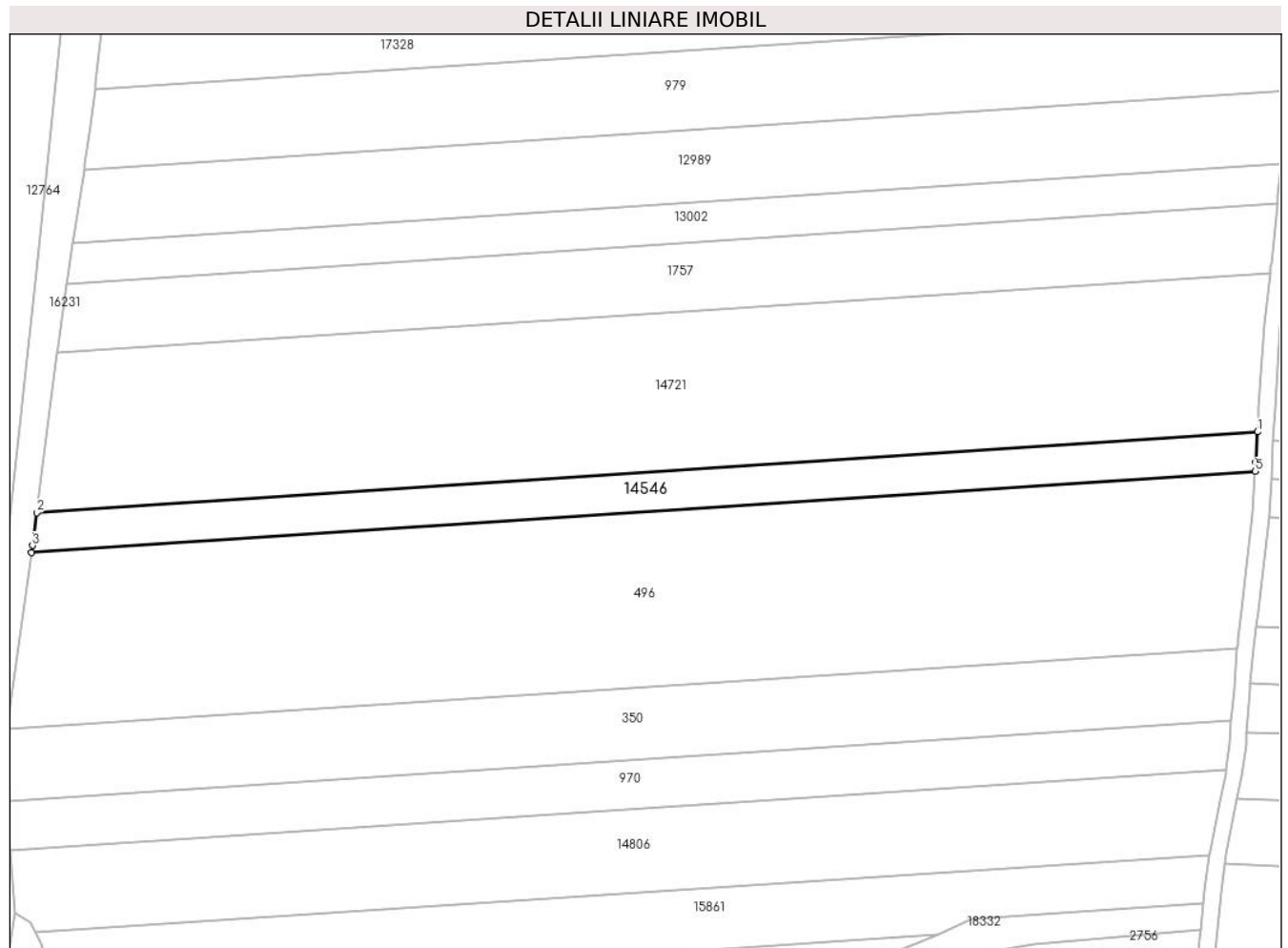
Inscrieri privind dezmembramintele dreptului de proprietate, drepturi reale de garanție și sarcini	Referințe
NU SUNT	

Anexa Nr. 1 La Partea I

Teren

Nr cadastral	Suprafața (mp)*	Observații / Referințe
59198	2.900	

* Suprafața este determinată în planul de proiecție Stereo 70.



Date referitoare la teren

Crt	Categorie folosință	Intravilan	Suprafața (mp)	Tarla	Parcelă	Nr. topo	Observații / Referințe
1	arabil	NU	2.900	16	480/9	-	

Lungime Segmente

1) Valorile lungimilor segmentelor sunt obținute din proiecție în plan.

Punct început	X / Y	Punct sfârșit	X / Y	Lungime segment (** (m)
1	461.450,07 558.500,458	2	461.150,108 558.480,645	300.616
2	461.150,108 558.480,645	3	461.149,074 558.472,555	8.156
3	461.149,074 558.472,555	4	461.148,846 558.470,905	1.666
4	461.148,846 558.470,905	5	461.449,516 558.490,765	301.325
5	461.449,516 558.490,765	6	461.449,64 558.492,934	2.173

Punct început	X / Y	Punct sfârșit	X / Y	Lungime segment (** (m)
6	461.449,64 558.492,934	1	461.450,07 558.500,458	7.536

** Lungimile segmentelor sunt determinate în planul de proiecție Stereo 70 și sunt rotunjite la 1 milimetru.

*** Distanța dintre puncte este formată din segmente cumulate ce sunt mai mici decât valoarea 1 milimetru.

**DATE DESPRE IMOBILUL NR. 14558**

Oficiul de Cadastru și Publicitate Imobiliară MUREȘ
Biroul de Cadastru și Publicitate Imobiliară Târgu Mureș

A. Partea I. Descrierea imobilului

TEREN Intravilan

Adresa: Loc. Nazna, Jud. Mureș

Nr. Crt	Nr cadastral Nr. topografic	Suprafața* (mp)	Observații / Referințe
A1		2.900	Sector cadastral:11 Teren neimprejmuit;

B. Partea II. Proprietari și acte

Inscrieri privitoare la dreptul de proprietate și alte drepturi reale	Referințe
/	
Act Administrativ nr. 100545, din 18/03/1993 emis de CJSDPAT MUREȘ;	
B1	A1
Intabulare, drept de PROPRIETATE, dobandit prin Reconstituire, cota actuala 1/1, cota initiala 1/1	
1) COZMA I IOAN	
2) COZMA I. TEODOR	
3) NISTOR L. LAZAR	
4) GABOR L. MARGARETA	

C. Partea III. SARCINI .

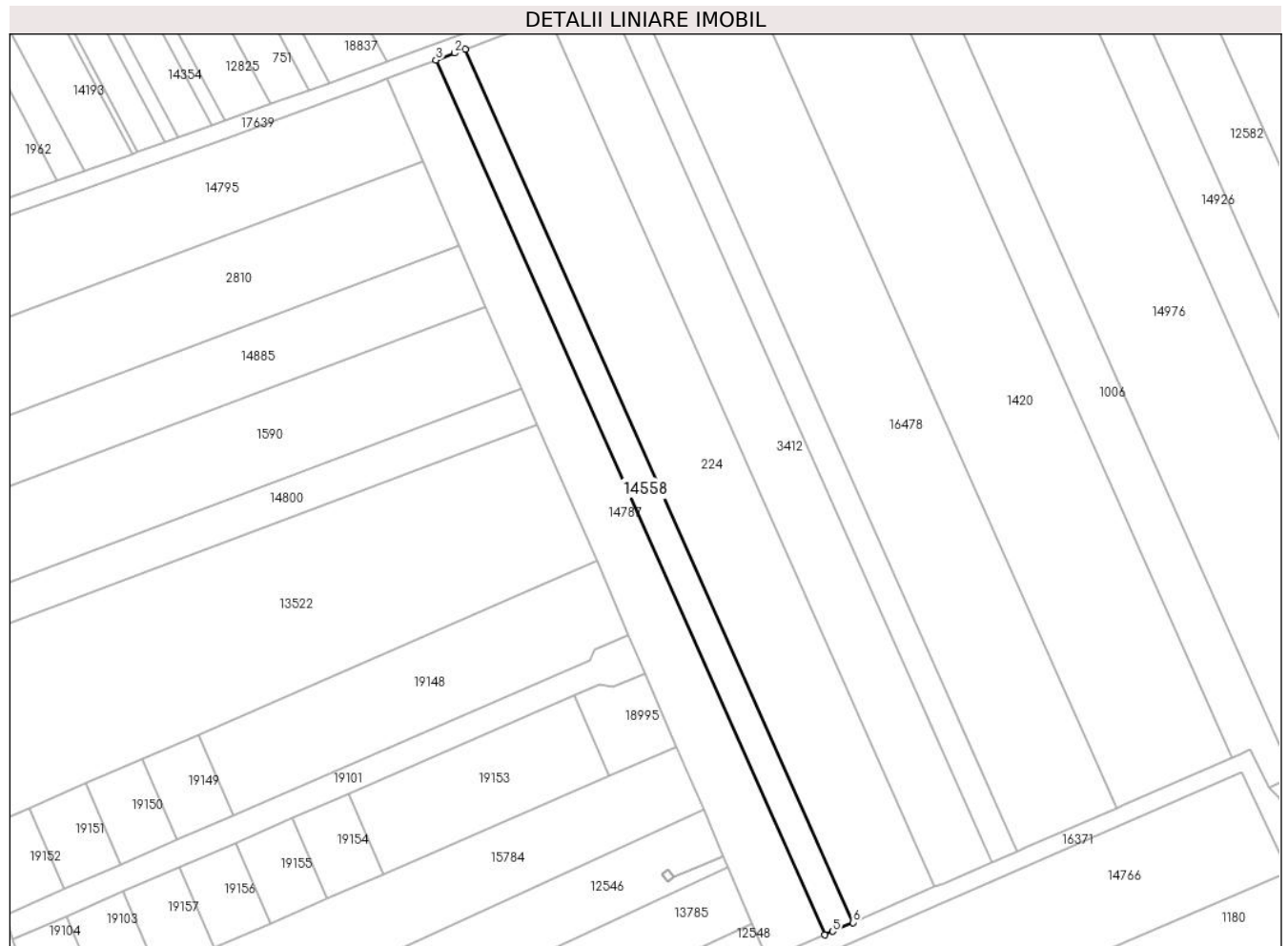
Inscrieri privind dezmembramintele dreptului de proprietate, drepturi reale de garanție și sarcini	Referințe
NU SUNT	

Anexa Nr. 1 La Partea I

Teren

Nr cadastral	Suprafața (mp)*	Observații / Referințe
	2.900	

* Suprafața este determinată în planul de proiecție Stereo 70.



Date referitoare la teren

Crt	Categorie folosință	Intravilan	Suprafața (mp)	Tarla	Parcelă	Nr. topo	Observații / Referințe
1	arabil	DA	2.900	10	378/22	-	

Lungime Segmente

1) Valorile lungimilor segmentelor sunt obținute din proiecție în plan.

Punct început	X / Y	Punct sfârșit	X / Y	Lungime segment (** (m)
1	460.541,499 560.086,184	2	460.538,244 560.084,965	3.476
2	460.538,244 560.084,965	3	460.532,392 560.082,774	6.249
3	460.532,392 560.082,774	4	460.653,912 559.809,555	299.025
4	460.653,912 559.809,555	5	460.656,392 559.810,634	2.705
5	460.656,392 559.810,634	6	460.662,813 559.813,427	7.002

Punct început	X / Y	Punct sfârșit	X / Y	Lungime segment (** (m)
6	460.662,813 559.813,427	1	460.541,499 560.086,184	298.519

** Lungimile segmentelor sunt determinate în planul de proiecție Stereo 70 și sunt rotunjite la 1 milimetru.

*** Distanța dintre puncte este formată din segmente cumulate ce sunt mai mici decât valoarea 1 milimetru.

**DATE DESPRE IMOBILUL NR. 14560**

Oficiul de Cadastru și Publicitate Imobiliară MUREȘ
Biroul de Cadastru și Publicitate Imobiliară Târgu Mureș

A. Partea I. Descrierea imobilului

TEREN Extravilan

Adresa: Jud. Mureș

Nr. Crt	Nr cadastral Nr. topografic	Suprafața* (mp)	Observații / Referințe
A1		5.800	Sector cadastral:10 Teren neimprejmuit;

B. Partea II. Proprietari și acte

Inscrieri privitoare la dreptul de proprietate și alte drepturi reale	Referințe
/	
Act Administrativ nr. 100579, din 13/07/1993 emis de CJSDPAT MURES;	
B1	A1
Intabulare, drept de PROPRIETATE, dobandit prin Reconstituire, cota actuala 1/1, cota initiala 1/1	
1) BREJA I. ȘTEFAN	

C. Partea III. SARCINI .

Inscrieri privind dezmembramintele dreptului de proprietate, drepturi reale de garanție și sarcini	Referințe
NU SUNT	

Anexa Nr. 1 La Partea I

Teren

Nr cadastral	Suprafața (mp)*	Observații / Referințe
	5.800	

* Suprafața este determinată în planul de proiecție Stereo 70.



Date referitoare la teren

Crt	Categorie folosință	Intravilan	Suprafața (mp)	Tarla	Parcelă	Nr. topo	Observații / Referințe
1	arabil	NU	5.800	8	344/1/1	-	

Lungime Segmente

1) Valorile lungimilor segmentelor sunt obținute din proiecție în plan.

Punct început	X / Y	Punct sfârșit	X / Y	Lungime segment (** (m)
1	460.843,914 561.172,125	2	460.806,64 561.164,961	37.956
2	460.806,64 561.164,961	3	460.809,789 561.152,989	12.379
3	460.809,789 561.152,989	4	460.815,99 561.132,537	21.371
4	460.815,99 561.132,537	5	460.819,515 561.119,101	13.891
5	460.819,515 561.119,101	6	460.822,052 561.105,214	14.117

Punct început	X / Y	Punct sfârșit	X / Y	Lungime segment (** (m)
6	460.822,052 561.105,214	7	460.822,989 561.094,846	10.41
7	460.822,989 561.094,846	8	460.823,456 561.082,503	12.352
8	460.823,456 561.082,503	9	460.822,789 561.068,69	13.829
9	460.822,789 561.068,69	10	460.821,519 561.058,064	10.702
10	460.821,519 561.058,064	11	460.819,184 561.045,655	12.627
11	460.819,184 561.045,655	12	460.812,112 561.019,019	27.559
12	460.812,112 561.019,019	13	460.811,019 561.014,495	4.654
13	460.811,019 561.014,495	14	460.864,536 561.007,243	54.006
14	460.864,536 561.007,243	1	460.843,914 561.172,125	166.167

** Lungimile segmentelor sunt determinate în planul de proiecție Stereo 70 și sunt rotunjite la 1 milimetru.

*** Distanța dintre puncte este formată din segmente cumulate ce sunt mai mici decât valoarea 1 milimetru.

**DATE DESPRE IMOBILUL NR. 14568**

Oficiul de Cadastru și Publicitate Imobiliară MUREȘ
Biroul de Cadastru și Publicitate Imobiliară Târgu Mureș

A. Partea I. Descrierea imobilului

TEREN Extravilan

Nr. CF vechi:614/(A+2)/Sanraiu de Mures

Adresa: Jud. Mureș

Nr. Crt	Nr cadastral Nr. topografic	Suprafața* (mp)	Observații / Referințe
A1	59192	4.800	Sector cadastral:3 Teren neimprejmuit;

B. Partea II. Proprietari și acte

Inscrieri privitoare la dreptul de proprietate și alte drepturi reale		Referințe
12572 / 06/08/1996		
Act Notarial nr. 229, din 06/08/1996 emis de -;		
B1	Intabulare, drept de PROPRIETATE, dobandit prin Conventie, cota actuala 1/3, cota initiala 1/3 1) CERGHEDI LAZAR	A1
B2	Intabulare, drept de PROPRIETATE, dobandit prin Conventie, cota actuala 1/3, cota initiala 1/3 1) TAIFAS ELENA	A1
50800 / 05/09/2007		
Act Notarial nr. 2094, din 04/09/2007 emis de NP. Almasan Olimpia;		
B3	Intabulare, drept de PROPRIETATE, dobandit prin Conventie, cota actuala 1/3, cota initiala 1/3 1) ANDONE VASILE , si sotia 2) ANDONE EMILIA	A1

C. Partea III. SARCINI .

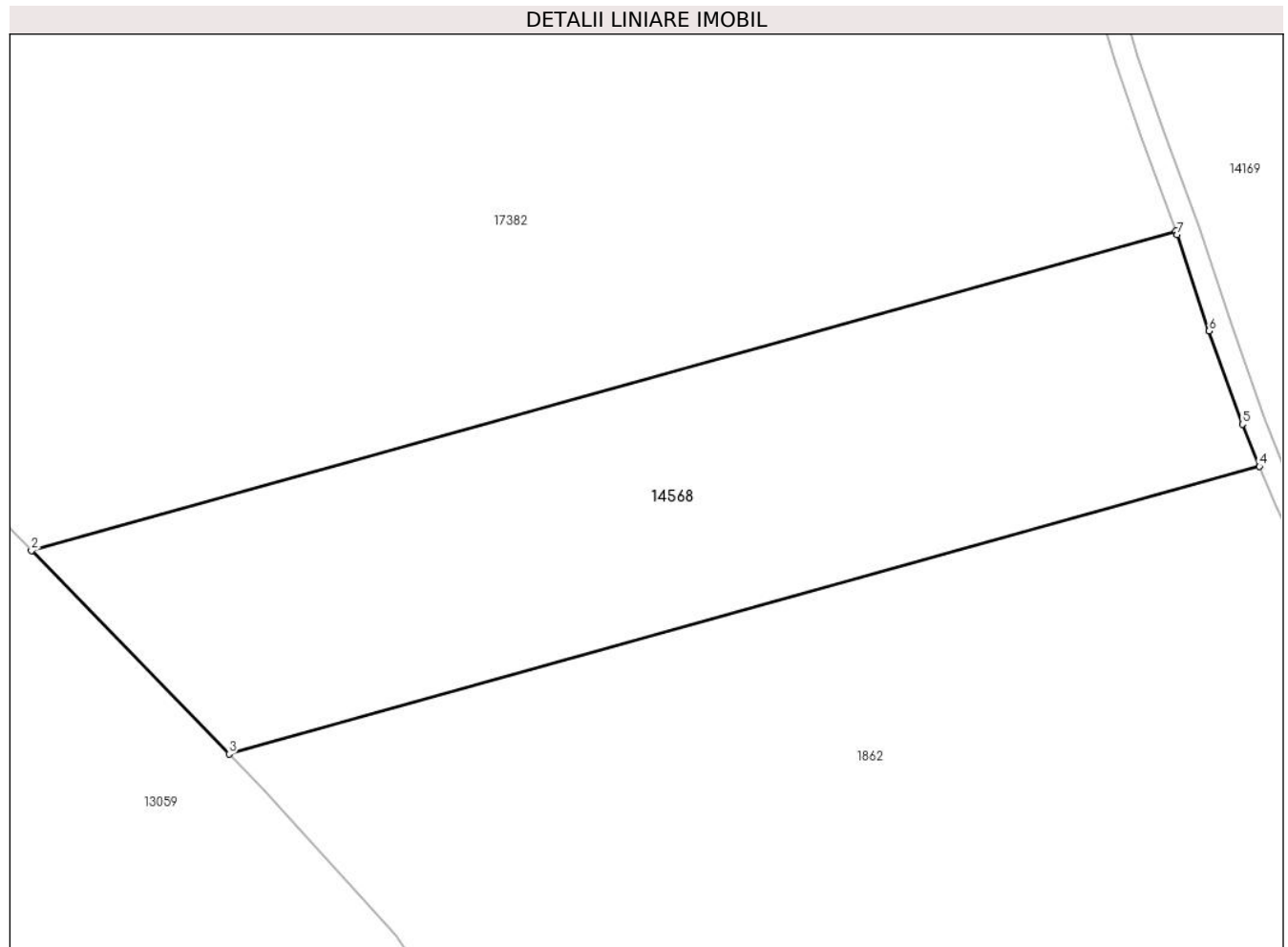
Inscrieri privind dezmembramintele dreptului de proprietate, drepturi reale de garanție și sarcini	Referințe
NU SUNT	

Anexa Nr. 1 La Partea I

Teren

Nr cadastral	Suprafața (mp)*	Observații / Referințe
59192	4.800	

* Suprafața este determinată în planul de proiecție Stereo 70.



Date referitoare la teren

Crt	Categorie folosință	Intravilan	Suprafața (mp)	Tarla	Parcelă	Nr. topo	Observații / Referințe
1	arabil	NU	4.800	3	30/5	-	

Lungime Segmente

1) Valorile lungimilor segmentelor sunt obținute din proiecție în plan.

Punct început	X / Y	Punct sfârșit	X / Y	Lungime segment (** (m)
1	463.554,066 563.010,593	2	463.404,34 562.968,838	155.439
2	463.404,34 562.968,838	3	463.430,177 562.942,259	37.067
3	463.430,177 562.942,259	4	463.564,969 562.979,85	139.936
4	463.564,969 562.979,85	5	463.562,75 562.985,34	5.921
5	463.562,75 562.985,34	6	463.558,399 562.997,534	12.947

Punct început	X / Y	Punct sfârșit	X / Y	Lungime segment (** (m)
6	463.558,399 562.997,534	7	463.554,228 563.010,156	13.293
7	463.554,228 563.010,156	1	463.554,066 563.010,593	0.466

** Lungimile segmentelor sunt determinate în planul de proiecție Stereo 70 și sunt rotunjite la 1 milimetru.

*** Distanța dintre puncte este formată din segmente cumulate ce sunt mai mici decât valoarea 1 milimetru.

**DATE DESPRE IMOBILUL NR. 14575**

Oficiul de Cadastru și Publicitate Imobiliară MUREȘ
Biroul de Cadastru și Publicitate Imobiliară Târgu Mureș

A. Partea I. Descrierea imobilului

TEREN Intravilan

Nr. CF vechi:430/Nazna

Adresa: Loc. Nazna, Str Muresului, Nr. 11, Jud. Mureș

Nr. Crt	Nr cadastral Nr. topografic	Suprafața* (mp)	Observații / Referințe
A1	59123	2.901	Sector cadastral:16 Teren neimprijmit;

Construcții

Crt	Nr cadastral Nr. topografic	Adresa	Observații / Referințe
A1.1	59123-C1	Loc. Nazna, Str Muresului, Nr. 11, Jud. Mureș	Nr. niveluri:1; S. construita la sol:179 mp; Casa de locuit din caramida acoperita cu tigle compusa din : 4 camere,1 bucatarie,1 antreu,1 baie,1 debara,1 terasa
A1.2	59123-C2	Loc. Nazna, Str Muresului, Nr. 11, Jud. Mureș	Nr. niveluri:2; S. construita la sol:12 mp; Bucatarie de vara cu pivnita
A1.3	59123-C3	Loc. Nazna, Str Muresului, Nr. 11, Jud. Mureș	Nr. niveluri:1; S. construita la sol:32 mp; Grajd de animale

B. Partea II. Proprietari și acte

Inscrieri privitoare la dreptul de proprietate și alte drepturi reale		Referințe
60625 / 14/09/2015		
Act Administrativ nr. 100817, din 30/11/1993 emis de CJSDPAT MURES;		
B1	Intabulare, drept de PROPRIETATE, dobandit prin Lege, cota actuala 1734/2901, cota initiala 1734/2901 1) ȘTEFAN IOSIF	A1
45 / 07/01/1985		
Act Administrativ nr. plan de situatie nr. 7109, din 06/01/1985 emis de Primaria Comunei Sancaiu de Mures;		
B2	Intabulare, drept de PROPRIETATE, dobandit prin Construire, cota actuala 1/1, cota initiala 1/1 1) ȘTEFAN IOSIF, si sotia 2) ȘTEFAN VIOLETA, (bun comun)	A1.1, A1.2, A1.3
/		
Act Administrativ nr. 16618, din 27/10/2022 emis de Primaria Comunei Sancaiu de Mures;		
B3	Inscrierea posesiei, drept de PROPRIETATE, dobandit prin Lege, cota actuala 1167/2901, cota initiala 1167/2901 1) ȘTEFAN IOSIF 2) ȘTEFAN VIOLETA	A1

C. Partea III. SARCINI .

Inscrieri privind dezmembramintele dreptului de proprietate, drepturi reale de garanție și sarcini	Referințe
NU SUNT	

Anexa Nr. 1 La Partea I

Teren

Nr cadastral	Suprafața (mp)*	Observații / Referințe
59123	2.901	

* Suprafața este determinată în planul de proiecție Stereo 70.



Date referitoare la teren

Crt	Categorie folosință	Intravilan	Suprafața (mp)	Tarla	Parcelă	Nr. topo	Observații / Referințe
1	curți constructii	DA	1.025	27	11B	-	
2	arabil	DA	1.876	27	11B/1	-	

Date referitoare la construcții

Crt	Număr	Destinație construcție	Supraf. (mp)	Situație juridică	Observații / Referințe
A1.1	59123-C1	construcții de locuințe	179	Cu acte	Nr. niveluri:1; S. construită la sol:179 mp; Casa de locuit din caramida acoperita cu tigle compusa din : 4 camere,1 bucatarie,1 antreu,1 baie,1 debara,1 terasa
A1.2	59123-C2	construcții anexa	12	Cu acte	Nr. niveluri:2; S. construită la sol:12 mp; Bucatarie de vara cu pivnita
A1.3	59123-C3	construcții anexa	32	Cu acte	Nr. niveluri:1; S. construită la sol:32 mp; Grajd de animale

Lungime Segmente

1) Valorile lungimilor segmentelor sunt obținute din proiecție în plan.

Punct început	X / Y	Punct sfârșit	X / Y	Lungime segment (** (m)

Punct început	X / Y	Punct sfârșit	X / Y	Lungime segment (** (m)
1	462.062,804 559.224,583	2	462.051,681 559.204,135	23.277
2	462.051,681 559.204,135	3	462.045,378 559.186,563	18.668
3	462.045,378 559.186,563	4	462.040,645 559.162,502	24.522
4	462.040,645 559.162,502	5	462.039,329 559.162,46	1.317
5	462.039,329 559.162,46	6	462.038,893 559.142,099	20.366
6	462.038,893 559.142,099	7	462.061,412 559.142,466	22.522
7	462.061,412 559.142,466	8	462.080,636 559.201,359	61.951
8	462.080,636 559.201,359	9	462.081,633 559.200,795	1.145
9	462.081,633 559.200,795	10	462.096,04 559.191,371	17.215
10	462.096,04 559.191,371	11	462.103,927 559.203,202	14.219
11	462.103,927 559.203,202	12	462.094,685 559.212,586	13.171
12	462.094,685 559.212,586	13	462.097,859 559.217,626	5.956
13	462.097,859 559.217,626	14	462.087,35 559.223,067	11.834
14	462.087,35 559.223,067	15	462.089,579 559.227,461	4.927
15	462.089,579 559.227,461	16	462.070,358 559.237,752	21.803
16	462.070,358 559.237,752	17	462.068,229 559.234,025	4.292
17	462.068,229 559.234,025	1	462.062,804 559.224,583	10.89

** Lungimile segmentelor sunt determinate în planul de proiecție Stereo 70 și sunt rotunjite la 1 milimetru.

*** Distanța dintre puncte este formată din segmente cumulate ce sunt mai mici decât valoarea 1 milimetru.

**DATE DESPRE IMOBILUL NR. 14585**

Oficiul de Cadastru și Publicitate Imobiliară MUREȘ
Biroul de Cadastru și Publicitate Imobiliară Târgu Mureș

A. Partea I. Descrierea imobilului

TEREN Intravilan

Adresa: Loc. Nazna, Jud. Mureș

Nr. Crt	Nr cadastral Nr. topografic	Suprafața* (mp)	Observații / Referințe
A1		2.075	Sector cadastral:16 Teren neimprejmuit;

B. Partea II. Proprietari și acte

Inscrieri privitoare la dreptul de proprietate și alte drepturi reale	Referințe
/	
Act Administrativ nr. 100892, din 14/04/1994 emis de CJSDPAT MUREȘ;	
B1	A1
Intabulare, drept de PROPRIETATE, dobandit prin Reconstituire, cota actuala 1/1, cota initiala 1/1	
1) DAN GH. OCTAVIAN	

C. Partea III. SARCINI .

Inscrieri privind dezmembramintele dreptului de proprietate, drepturi reale de garanție și sarcini	Referințe
NU SUNT	

Anexa Nr. 1 La Partea I

Teren

Nr cadastral	Suprafața (mp)*	Observații / Referințe
	2.075	

* Suprafața este determinată în planul de proiecție Stereo 70.



Date referitoare la teren

Crt	Categorie folosință	Intravilan	Suprafața (mp)	Tarla	Parcelă	Nr. topo	Observații / Referințe
1	arabil	DA	2.075	19	569/21	-	

Lungime Segmente

1) Valorile lungimilor segmentelor sunt obținute din proiecție în plan.

Punct început	X / Y	Punct sfârșit	X / Y	Lungime segment (** (m)
1	462.460,595 560.287,357	2	462.456,405 560.282,773	6.21
2	462.456,405 560.282,773	3	462.662,759 560.012,421	340.106
3	462.662,759 560.012,421	4	462.665,714 560.016,27	4.853
4	462.665,714 560.016,27	5	462.664,833 560.017,423	1.451
5	462.664,833 560.017,423	6	462.665,776 560.018,455	1.398

Punct început	X / Y	Punct sfârșit	X / Y	Lungime segment (** (m)
6	462.665,776 560.018,455	7	462.665,813 560.018,495	0.054
7	462.665,813 560.018,495	1	462.460,595 560.287,357	338.232

** Lungimile segmentelor sunt determinate în planul de proiecție Stereo 70 și sunt rotunjite la 1 milimetru.

*** Distanța dintre puncte este formată din segmente cumulate ce sunt mai mici decât valoarea 1 milimetru.

**DATE DESPRE IMOBILUL NR. 14596**

Oficiul de Cadastru și Publicitate Imobiliară MUREȘ
Biroul de Cadastru și Publicitate Imobiliară Târgu Mureș

A. Partea I. Descrierea imobilului

TEREN Extravilan

Adresa: Jud. Mureș

Nr. Crt	Nr cadastral Nr. topografic	Suprafața* (mp)	Observații / Referințe
A1		16.000	Sector cadastral:2 Teren neimprejmuit;

B. Partea II. Proprietari și acte

Inscrieri privitoare la dreptul de proprietate și alte drepturi reale	Referințe
/	
Act Administrativ nr. 100832, din 06/12/1993 emis de CJSDPAT MUREȘ;	
B1	A1
Intabulare, drept de PROPRIETATE, dobandit prin Reconstituire, cota actuala 1/1, cota initiala 1/1	
1) TOTH F. AGNES	

C. Partea III. SARCINI .

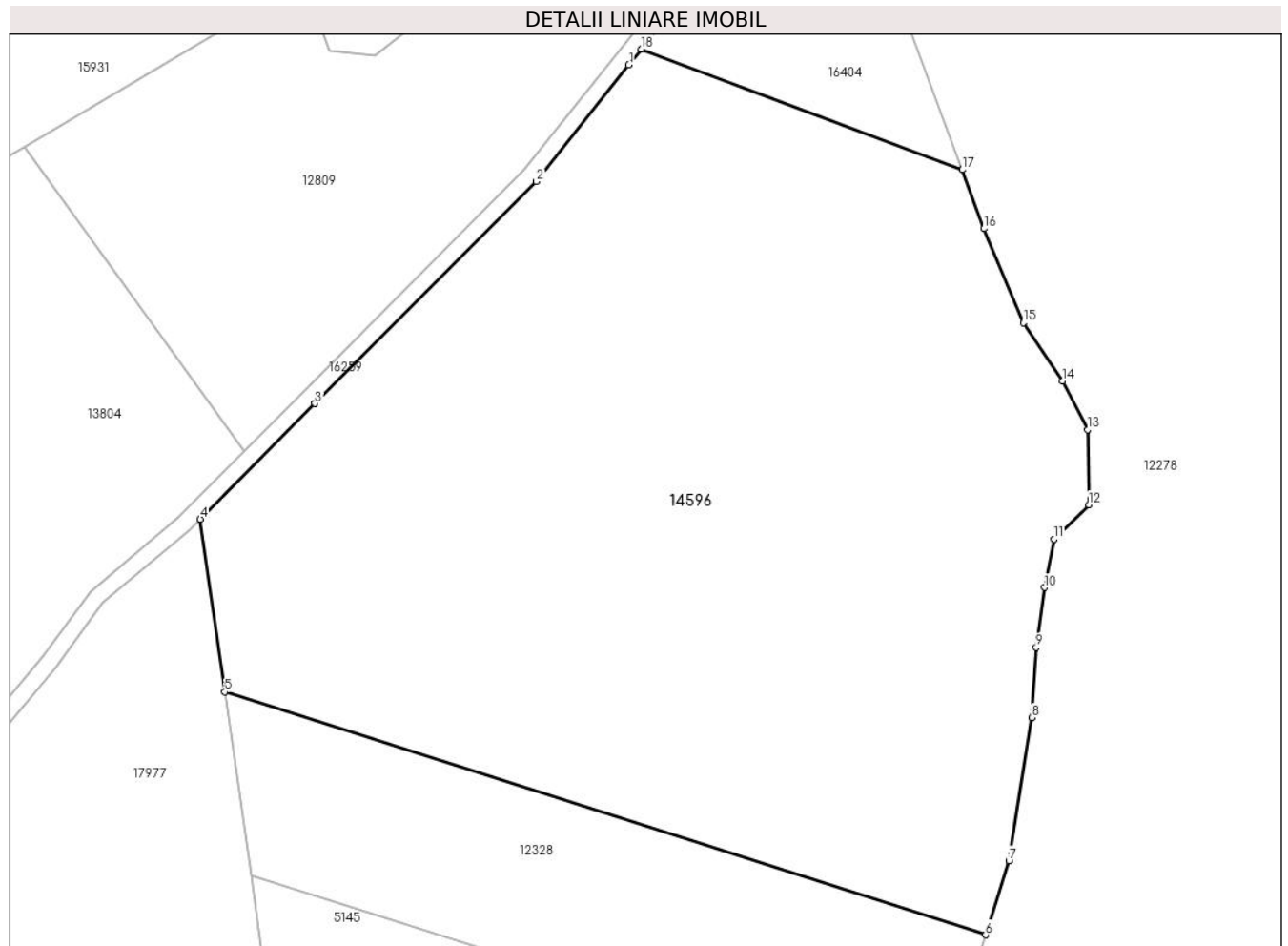
Inscrieri privind dezmembramintele dreptului de proprietate, drepturi reale de garanție și sarcini	Referințe
NU SUNT	

Anexa Nr. 1 La Partea I

Teren

Nr cadastral	Suprafața (mp)*	Observații / Referințe
	16.000	

* Suprafața este determinată în planul de proiecție Stereo 70.



Date referitoare la teren

Crt	Categorie folosință	Intra vilan	Suprafața (mp)	Tarla	Parcelă	Nr. topo	Observații / Referințe
1	faneata	NU	16.000	6	180/1/1	-	

Lungime Segmente

1) Valorile lungimilor segmentelor sunt obținute din proiecție în plan.

Punct început	X / Y	Punct sfârșit	X / Y	Lungime segment (** (m)
1	461.858,742 563.030,74	2	461.842,2 563.009,916	26.595
2	461.842,2 563.009,916	3	461.802,553 562.970,198	56.12
3	461.802,553 562.970,198	4	461.782,01 562.949,527	29.143
4	461.782,01 562.949,527	5	461.786,42 562.918,623	31.217
5	461.786,42 562.918,623	6	461.922,611 562.875,185	142.951

Punct început	X / Y	Punct sfârșit	X / Y	Lungime segment (** (m)
6	461.922,611 562.875,185	7	461.926,807 562.888,458	13.92
7	461.926,807 562.888,458	8	461.930,87 562.914,058	25.92
8	461.930,87 562.914,058	9	461.931,683 562.926,587	12.555
9	461.931,683 562.926,587	10	461.933,173 562.937,288	10.804
10	461.933,173 562.937,288	11	461.934,845 562.945,965	8.837
11	461.934,845 562.945,965	12	461.941,097 562.952,086	8.75
12	461.941,097 562.952,086	13	461.940,893 562.965,529	13.445
13	461.940,893 562.965,529	14	461.936,424 562.974,198	9.753
14	461.936,424 562.974,198	15	461.929,38 562.984,627	12.585
15	461.929,38 562.984,627	16	461.922,337 563.001,491	18.276
16	461.922,337 563.001,491	17	461.918,446 563.012,008	11.214
17	461.918,446 563.012,008	18	461.860,992 563.033,572	61.367
18	461.860,992 563.033,572	1	461.858,742 563.030,74	3.617

** Lungimile segmentelor sunt determinate în planul de proiecție Stereo 70 și sunt rotunjite la 1 milimetru.

*** Distanța dintre puncte este formată din segmente cumulate ce sunt mai mici decât valoarea 1 milimetru.

**DATE DESPRE IMOBILUL NR. 14606**

Oficiul de Cadastru și Publicitate Imobiliară MUREȘ
Biroul de Cadastru și Publicitate Imobiliară Târgu Mureș

A. Partea I. Descrierea imobilului

TEREN Extravilan

Adresa: Jud. Mureș

Nr. Crt	Nr cadastral Nr. topografic	Suprafața* (mp)	Observații / Referințe
A1	54726	1.400	Sector cadastral:14 Teren neimprejmuit;

B. Partea II. Proprietari și acte

Inscrieri privitoare la dreptul de proprietate și alte drepturi reale	Referințe
/	
Act Administrativ nr. 101261, din 19/10/1999 emis de CJSDPAT MURES;	
B1	A1
Intabulare, drept de PROPRIETATE, dobandit prin Reconstituire, cota actuala 1/1, cota initiala 1/1	
1) CRIȘAN M. CAROL	

C. Partea III. SARCINI .


Inscrieri privind dezmembramintele dreptului de proprietate, drepturi reale de garanție și sarcini	Referințe
NU SUNT	

Anexa Nr. 1 La Partea I

Teren

Nr cadastral	Suprafața (mp)*	Observații / Referințe
54726	1.400	

* Suprafața este determinată în planul de proiecție Stereo 70.



Date referitoare la teren

Crt	Categorie folosință	Intra vilan	Suprafața (mp)	Tarla	Parcelă	Nr. topo	Observații / Referințe
1	arabil	NU	1.400	16	487/26	-	

Lungime Segmente

1) Valorile lungimilor segmentelor sunt obținute din proiecție în plan.

Punct început	X / Y	Punct sfârșit	X / Y	Lungime segment (** (m)
1	461.423,79 558.213,109	2	461.423,396 558.210,064	3.07
2	461.423,396 558.210,064	3	461.882,443 558.200,373	459.149
3	461.882,443 558.200,373	4	461.881,845 558.203,439	3.124
4	461.881,845 558.203,439	1	461.423,79 558.213,109	458.157

** Lungimile segmentelor sunt determinate în planul de proiecție Stereo 70 și sunt rotunjite la 1 milimetru.

***** Distanţa dintre puncte este formată din segmente cumulate ce sunt mai mici decât valoarea 1 milimetru.**

**DATE DESPRE IMOBILUL NR. 14607**

Oficiul de Cadastru și Publicitate Imobiliară MUREȘ
Biroul de Cadastru și Publicitate Imobiliară Târgu Mureș

A. Partea I. Descrierea imobilului

TEREN Intravilan

Adresa: Loc. Nazna, Str Crinului, Jud. Mureș

Nr. Crt	Nr cadastral Nr. topografic	Suprafața* (mp)	Observații / Referințe
A1		2.659	Sector cadastral:15 Teren imprejmuit;

Construcții

Crt	Nr cadastral Nr. topografic	Adresa	Observații / Referințe
A1.1	0	Loc. Nazna, Str Crinului, Jud. Mureș	Nr. niveluri:1; S. construita la sol:99 mp;
A1.2	0	Loc. Nazna, Str Crinului, Jud. Mureș	Nr. niveluri:1; S. construita la sol:25 mp;

B. Partea II. Proprietari și acte

Inscrieri privitoare la dreptul de proprietate și alte drepturi reale		Referințe
/		
Act Administrativ nr. 101261, din 19/10/1999 emis de CJSDPAT MUREȘ;		
B1	Intabulare, drept de PROPRIETATE, dobandit prin Reconstituire, cota actuala 1/1, cota initiala 1/1 1) CRIȘAN M. CAROL	A1
Act Administrativ nr. 16618, din 27/10/2022 emis de Primaria Comunei Sâncraiu de Mures;		
B2	Intabulare, drept de PROPRIETATE, dobandit prin Lege, cota actuala 1/1, cota initiala 1/1 1) CRIȘAN M. CAROL	A1.1, A1.2

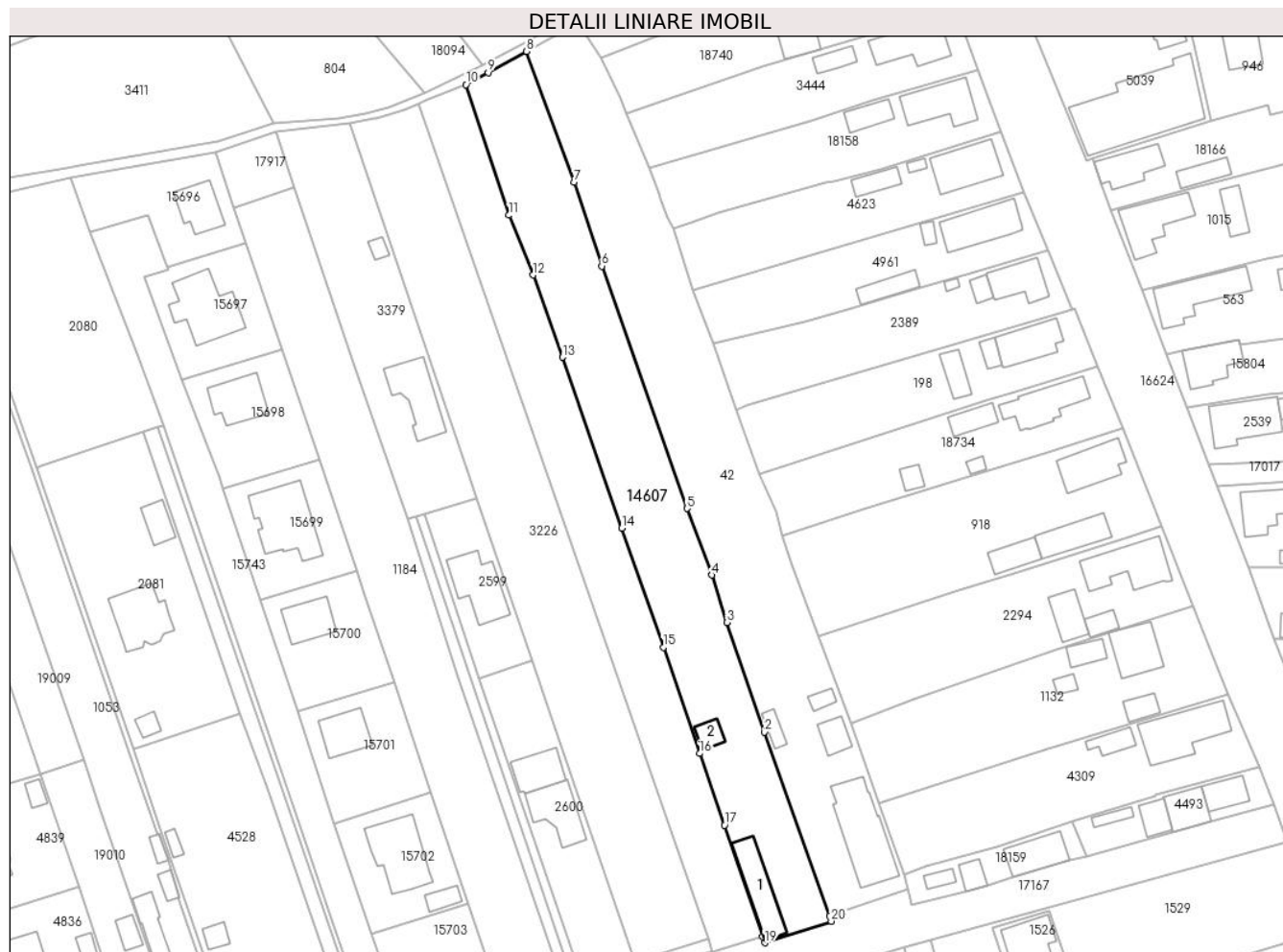
C. Partea III. SARCINI .

Inscrieri privind dezmembramintele dreptului de proprietate, drepturi reale de garanție și sarcini	Referințe
NU SUNT	

Anexa Nr. 1 La Partea I**Teren**

Nr cadastral	Suprafața (mp)*	Observații / Referințe
	2.659	

* Suprafața este determinată în planul de proiecție Stereo 70.

**Date referitoare la teren**

Crt	Categorie folosință	Intravilan	Suprafața (mp)	Tarla	Parcelă	Nr. topo	Observații / Referințe
1	arabil	DA	2.159	17	531/11/2	-	
2	curți construcții	DA	500	-	-	-	

Date referitoare la construcții

Crt	Număr	Destinație construcție	Supraf. (mp)	Situație juridică	Observații / Referințe
A1.1	0	construcții anexa	99	Cu acte	Nr. niveluri:1; S. construita la sol:99 mp;
A1.2	0	construcții anexa	25	Cu acte	Nr. niveluri:1; S. construita la sol:25 mp;

Lungime Segmente

1) Valorile lungimilor segmentelor sunt obținute din proiecție în plan.

Punct început	X / Y	Punct sfârșit	X / Y	Lungime segment (** (m)
1	461.787,106 559.163,299	2	461.773,702 559.201,084	40.092
2	461.773,702 559.201,084	3	461.765,959 559.223,613	23.822

Punct început	X / Y	Punct sfârșit	X / Y	Lungime segment (** (m)
3	461.765,959 559.223,613	4	461.762,85 559.233,362	10.233
4	461.762,85 559.233,362	5	461.757,765 559.247,044	14.596
5	461.757,765 559.247,044	6	461.740,254 559.296,881	52.824
6	461.740,254 559.296,881	7	461.734,554 559.314,114	18.151
7	461.734,554 559.314,114	8	461.724,73 559.341,009	28.633
8	461.724,73 559.341,009	9	461.716,861 559.336,678	8.982
9	461.716,861 559.336,678	10	461.712,332 559.334,186	5.169
10	461.712,332 559.334,186	11	461.721,16 559.307,359	28.242
11	461.721,16 559.307,359	12	461.726,111 559.295,077	13.242
12	461.726,111 559.295,077	13	461.732,136 559.278,151	17.966
13	461.732,136 559.278,151	14	461.744,341 559.243,034	37.177
14	461.744,341 559.243,034	15	461.752,9 559.218,509	25.976
15	461.752,9 559.218,509	16	461.760,384 559.196,709	23.049
16	461.760,384 559.196,709	17	461.765,527 559.181,971	15.61
17	461.765,527 559.181,971	18	461.773,326 559.159,118	24.147
18	461.773,326 559.159,118	19	461.773,779 559.157,791	1.402
19	461.773,779 559.157,791	20	461.787,488 559.162,221	14.407
20	461.787,488 559.162,221	1	461.787,106 559.163,299	1.144

** Lungimile segmentelor sunt determinate în planul de proiecție Stereo 70 și sunt rotunjite la 1 milimetru.

*** Distanța dintre puncte este formată din segmente cumulate ce sunt mai mici decât valoarea 1 milimetru.

**DATE DESPRE IMOBILUL NR. 14616**

Oficiul de Cadastru și Publicitate Imobiliară MUREȘ
Biroul de Cadastru și Publicitate Imobiliară Târgu Mureș

A. Partea I. Descrierea imobilului

TEREN Extravilan

Adresa: Jud. Mureș

Nr. Crt	Nr cadastral Nr. topografic	Suprafața* (mp)	Observații / Referințe
A1	59682	5.600	Sector cadastral:10 Teren neimprejmit;

B. Partea II. Proprietari și acte

Inscrieri privitoare la dreptul de proprietate și alte drepturi reale		Referințe
20052 / 06/03/2024		
Act Notarial nr. 713, din 01/03/2024 emis de N .P. HOLBACH ANNA-MÁRIA;		
B1	Intabulare, drept de PROPRIETATE, dobândit prin Conventie, cota actuala 3266/5600, cota initiala 3266/5600 1) SZÁNTÓ GIZELLA-POLI, căs. cu 2) SZÁNTÓ LEVENTE, (bun comun)	A1
B2	Intabulare, drept de PROPRIETATE, dobândit prin Conventie, cota actuala 467/5600, cota initiala 467/5600 1) FAUST ZITA, căs. cu 2) FAUST GYULA, (bun comun)	A1
B3	Intabulare, drept de PROPRIETATE, dobândit prin Conventie, cota actuala 467/5600, cota initiala 467/5600 1) MÁJAI FERENC-ANTAL, căs. cu 2) MÁJAI TIMEA-ERZSÉBET, (bun comun)	A1
B4	Intabulare, drept de PROPRIETATE, dobândit prin Conventie, cota actuala 700/5600, cota initiala 700/5600 1) MOLDOVAN ENIKŐ, căs. cu 2) MOLDOVAN LUCIAN, (bun comun)	A1
B5	Intabulare, drept de PROPRIETATE, dobândit prin Conventie, cota actuala 700/5600, cota initiala 700/5600 1) MAGYARY EDIT, căs. cu 2) MAGYARY ÁRPÁD, (bun comun)	A1

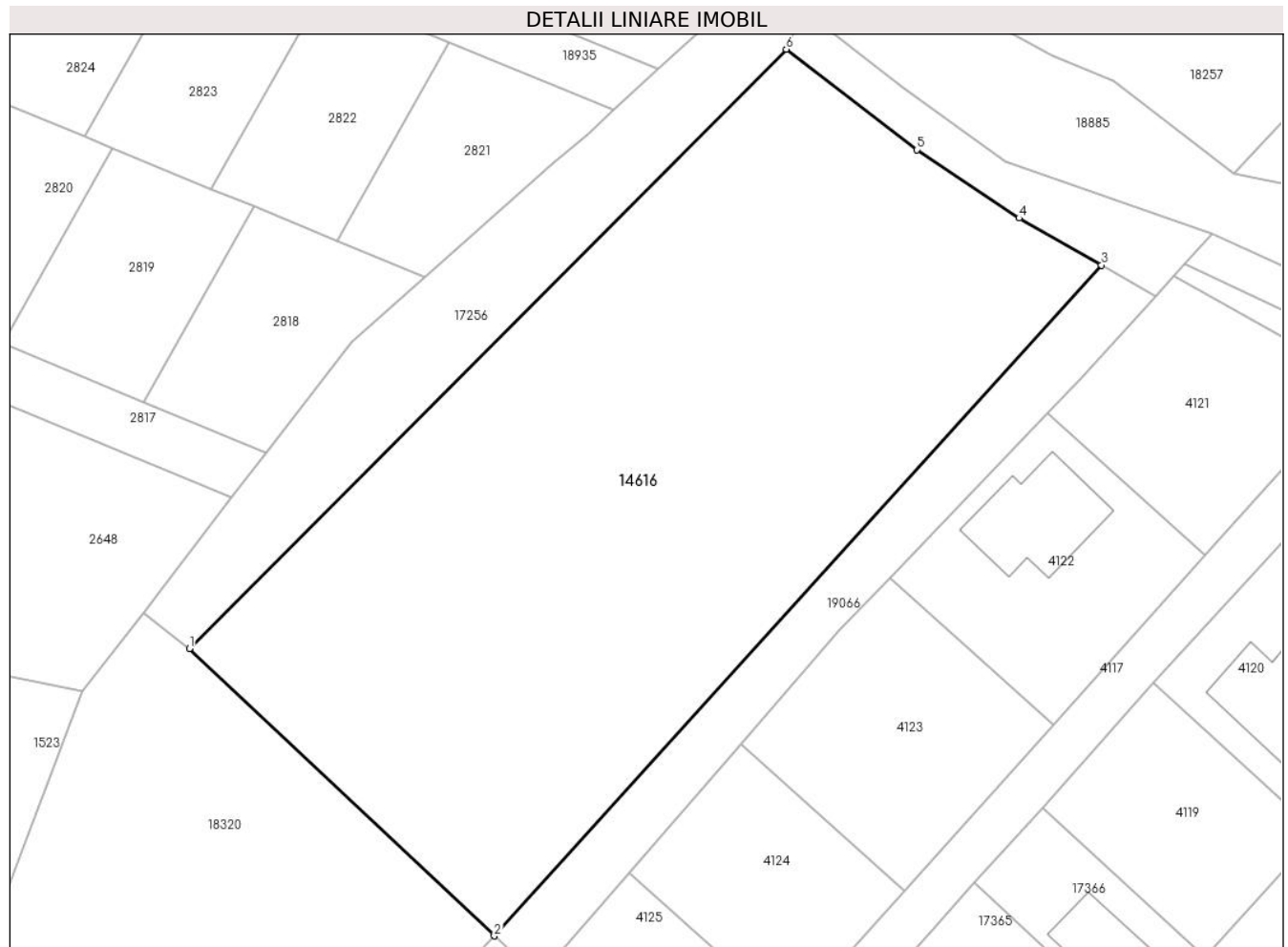
C. Partea III. SARCINI .

Inscrieri privind dezmembramintele dreptului de proprietate, drepturi reale de garanție și sarcini	Referințe
NU SUNT	

Anexa Nr. 1 La Partea I**Teren**

Nr cadastral	Suprafața (mp)*	Observații / Referințe
59682	5.600	

* Suprafața este determinată în planul de proiecție Stereo 70.

**Date referitoare la teren**

Crt	Categorie folosință	Intra vilan	Suprafața (mp)	Tarla	Parcelă	Nr. topo	Observații / Referințe
1	arabil	NU	5.600	7	251/1/15	-	

Lungime Segmente

1) Valorile lungimilor segmentelor sunt obținute din proiecție în plan.

Punct început	X / Y	Punct sfârșit	X / Y	Lungime segment (** (m)
1	461.751,032 562.233,278	2	461.789,823 562.196,744	53.287
2	461.789,823 562.196,744	3	461.867,083 562.282,017	115.068
3	461.867,083 562.282,017	4	461.856,6 562.287,991	12.066
4	461.856,6 562.287,991	5	461.843,597 562.296,66	15.628
5	461.843,597 562.296,66	6	461.826,973 562.309,459	20.98

Punct început	X / Y	Punct sfârșit	X / Y	Lungime segment (** (m)
6	461.826,973 562.309,459	1	461.751,032 562.233,278	107.567

** Lungimile segmentelor sunt determinate în planul de proiecție Stereo 70 și sunt rotunjite la 1 milimetru.

*** Distanța dintre puncte este formată din segmente cumulate ce sunt mai mici decât valoarea 1 milimetru.

**DATE DESPRE IMOBILUL NR. 14658**

Oficiul de Cadastru și Publicitate Imobiliară MUREȘ
Biroul de Cadastru și Publicitate Imobiliară Târgu Mureș

A. Partea I. Descrierea imobilului

TEREN Extravilan

Adresa: Jud. Mureș

Nr. Crt	Nr cadastral Nr. topografic	Suprafața* (mp)	Observații / Referințe
A1		233	Sector cadastral:11 Teren neimprejmuit; Restul de suprafata se regaseste la ID 969

B. Partea II. Proprietari și acte

Inscrieri privitoare la dreptul de proprietate și alte drepturi reale		Referințe
/		
Act Administrativ nr. 101306, din 16/11/2000 emis de CJSDPAT MUREȘ;		
B1	Intabulare, drept de PROPRIETATE, dobandit prin Reconstituire, cota actuala 1/1, cota initiala 1/1 1) SÎNGEORZAN T. MARIA 2) DUCA T. ADRIAN 3) DUCA T. IOAN	A1

C. Partea III. SARCINI .

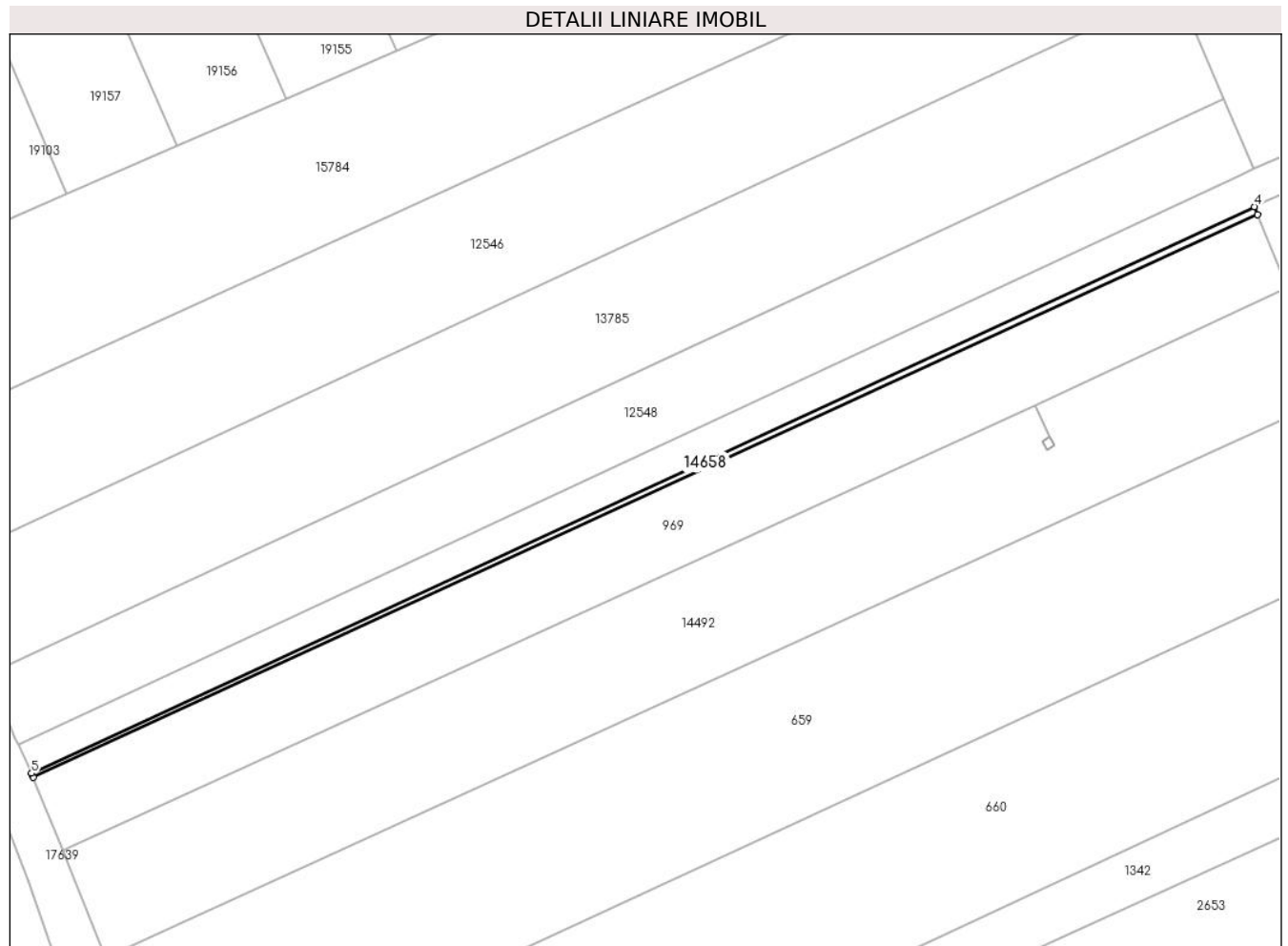
Inscrieri privind dezmembramintele dreptului de proprietate, drepturi reale de garanție și sarcini	Referințe
NU SUNT	

Anexa Nr. 1 La Partea I

Teren

Nr cadastral	Suprafața (mp)*	Observații / Referințe
	233	Restul de suprafata se regaseste la ID 969

* Suprafața este determinată în planul de proiecție Stereo 70.



Date referitoare la teren

Crt	Categorie folosință	Intra vilan	Suprafața (mp)	Tarla	Parcelă	Nr. topo	Observații / Referințe
1	arabil	NU	233	10	378/33/3	-	

Lungime Segmente

1) Valorile lungimilor segmentelor sunt obținute din proiecție în plan.

Punct început	X / Y	Punct sfârșit	X / Y	Lungime segment (** (m)
1	460.439,78 559.704,338	2	460.439,9 559.704,079	0.285
2	460.439,9 559.704,079	3	460.636,727 559.794,473	216.592
3	460.636,727 559.794,473	4	460.636,197 559.795,766	1.397
4	460.636,197 559.795,766	5	460.439,582 559.704,768	216.652
5	460.439,582 559.704,768	1	460.439,78 559.704,338	0.473

**** Lungimile segmentelor sunt determinate în planul de proiecție Stereo 70 și sunt rotunjite la 1 milimetru.**

***** Distanța dintre puncte este formată din segmente cumulate ce sunt mai mici decât valoarea 1 milimetru.**

**DATE DESPRE IMOBILUL NR. 14662**

Oficiul de Cadastru și Publicitate Imobiliară MUREȘ
Biroul de Cadastru și Publicitate Imobiliară Târgu Mureș

A. Partea I. Descrierea imobilului

TEREN Extravilan

Adresa: Jud. Mureș

Nr. Crt	Nr cadastral Nr. topografic	Suprafața* (mp)	Observații / Referințe
A1		9.800	Sector cadastral:10 Teren neimprejmuit;

B. Partea II. Proprietari și acte

Inscrieri privitoare la dreptul de proprietate și alte drepturi reale		Referințe
/		
Act Administrativ nr. 100773, din 02/11/1993 emis de CJSDPAT MURES;		
B1	Intabulare, drept de PROPRIETATE, dobandit prin Reconstituire, cota actuala 1/1, cota initiala 1/1 1) SAS I. IOAN 2) MARCU P. ELENA	A1

C. Partea III. SARCINI .

Inscrieri privind dezmembramintele dreptului de proprietate, drepturi reale de garanție și sarcini	Referințe
NU SUNT	

Anexa Nr. 1 La Partea I

Teren

Nr cadastral	Suprafața (mp)*	Observații / Referințe
	9.800	

* Suprafața este determinată în planul de proiecție Stereo 70.



Date referitoare la teren

Crt	Categorie folosință	Intra vilan	Suprafața (mp)	Tarla	Parcelă	Nr. topo	Observații / Referințe
1	arabil	NU	9.800	11	380/49/7	-	

Lungime Segmente

1) Valorile lungimilor segmentelor sunt obținute din proiecție în plan.

Punct început	X / Y	Punct sfârșit	X / Y	Lungime segment (** (m)
1	460.423,555 560.707,175	2	460.708,342 560.152,996	623.071
2	460.708,342 560.152,996	3	460.721,228 560.157,176	13.547
3	460.721,228 560.157,176	4	460.723,646 560.157,882	2.519
4	460.723,646 560.157,882	5	460.443,027 560.703,952	613.954
5	460.443,027 560.703,952	1	460.423,555 560.707,175	19.737

**** Lungimile segmentelor sunt determinate în planul de proiecție Stereo 70 și sunt rotunjite la 1 milimetru.**

***** Distanța dintre puncte este formată din segmente cumulate ce sunt mai mici decât valoarea 1 milimetru.**

**DATE DESPRE IMOBILUL NR. 14670**

Oficiul de Cadastru și Publicitate Imobiliară MUREȘ
Biroul de Cadastru și Publicitate Imobiliară Târgu Mureș

A. Partea I. Descrierea imobilului

TEREN Extravilan

Adresa: Jud. Mureș

Nr. Crt	Nr cadastral Nr. topografic	Suprafața* (mp)	Observații / Referințe
A1	54718	3.000	Sector cadastral:14 Teren neimprejmuit;

B. Partea II. Proprietari și acte

Inscrieri privitoare la dreptul de proprietate și alte drepturi reale	Referințe
/	
Act Administrativ nr. 100776, din 04/11/1993 emis de CJSDPAT MUREȘ;	
B1	A1
Intabulare, drept de PROPRIETATE, dobandit prin Reconstituire, cota actuala 1/1, cota initiala 1/1 1) GIDOFALVI S. VIORICA	

C. Partea III. SARCINI .

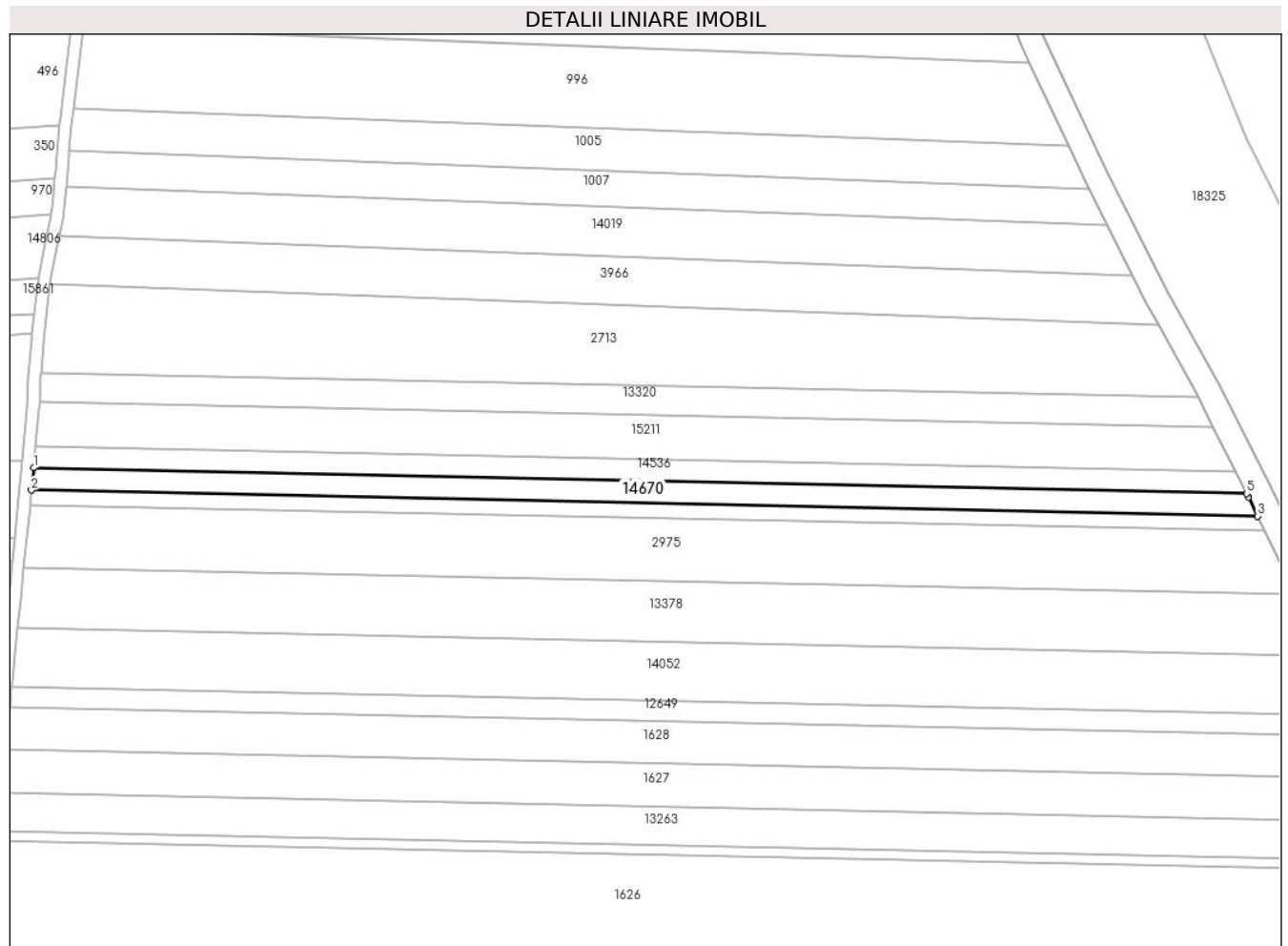
Inscrieri privind dezmembramintele dreptului de proprietate, drepturi reale de garanție și sarcini	Referințe
NU SUNT	

Anexa Nr. 1 La Partea I

Teren

Nr cadastral	Suprafața (mp)*	Observații / Referințe
54718	3.000	

* Suprafața este determinată în planul de proiecție Stereo 70.



Date referitoare la teren

Crt	Categorie folosință	Intravilan	Suprafața (mp)	Tarla	Parcelă	Nr. topo	Observații / Referințe
1	arabil	NU	3.000	16	487/16/1	-	

Lungime Segmente

1) Valorile lungimilor segmentelor sunt obținute din proiecție în plan.

Punct început	X / Y	Punct sfârșit	X / Y	Lungime segment (** (m)
1	461.436,533 558.333,546	2	461.435,817 558.326,155	7.426
2	461.435,817 558.326,155	3	461.843,09 558.317,557	407.364
3	461.843,09 558.317,557	4	461.840,017 558.323,871	7.022
4	461.840,017 558.323,871	5	461.839,435 558.325,04	1.306
5	461.839,435 558.325,04	1	461.436,533 558.333,546	402.992

**** Lungimile segmentelor sunt determinate în planul de proiecție Stereo 70 și sunt rotunjite la 1 milimetru.**

***** Distanța dintre puncte este formată din segmente cumulate ce sunt mai mici decât valoarea 1 milimetru.**

**DATE DESPRE IMOBILUL NR. 14679**

Oficiul de Cadastru și Publicitate Imobiliară MUREȘ
Biroul de Cadastru și Publicitate Imobiliară Târgu Mureș

A. Partea I. Descrierea imobilului

TEREN Extravilan

Adresa: Jud. Mureș

Nr. Crt	Nr cadastral Nr. topografic	Suprafața* (mp)	Observații / Referințe
A1		800	Sector cadastral:3 Teren neimprejmuit;

B. Partea II. Proprietari și acte

Inscrieri privitoare la dreptul de proprietate și alte drepturi reale		Referințe
/		
Act Administrativ nr. 100769, din 11/10/1993 emis de CJSDPAT MURES;		
B1	Intabulare, drept de PROPRIETATE, dobandit prin Reconstituire, cota actuala 1/1, cota initiala 1/1	A1
	1) MIKLOS S. JOZSEF 2) MIKLOS S. ȘTEFAN 3) MIKLOS S. MARGIT 4) MIKLOS S. ROZALIA	

C. Partea III. SARCINI .

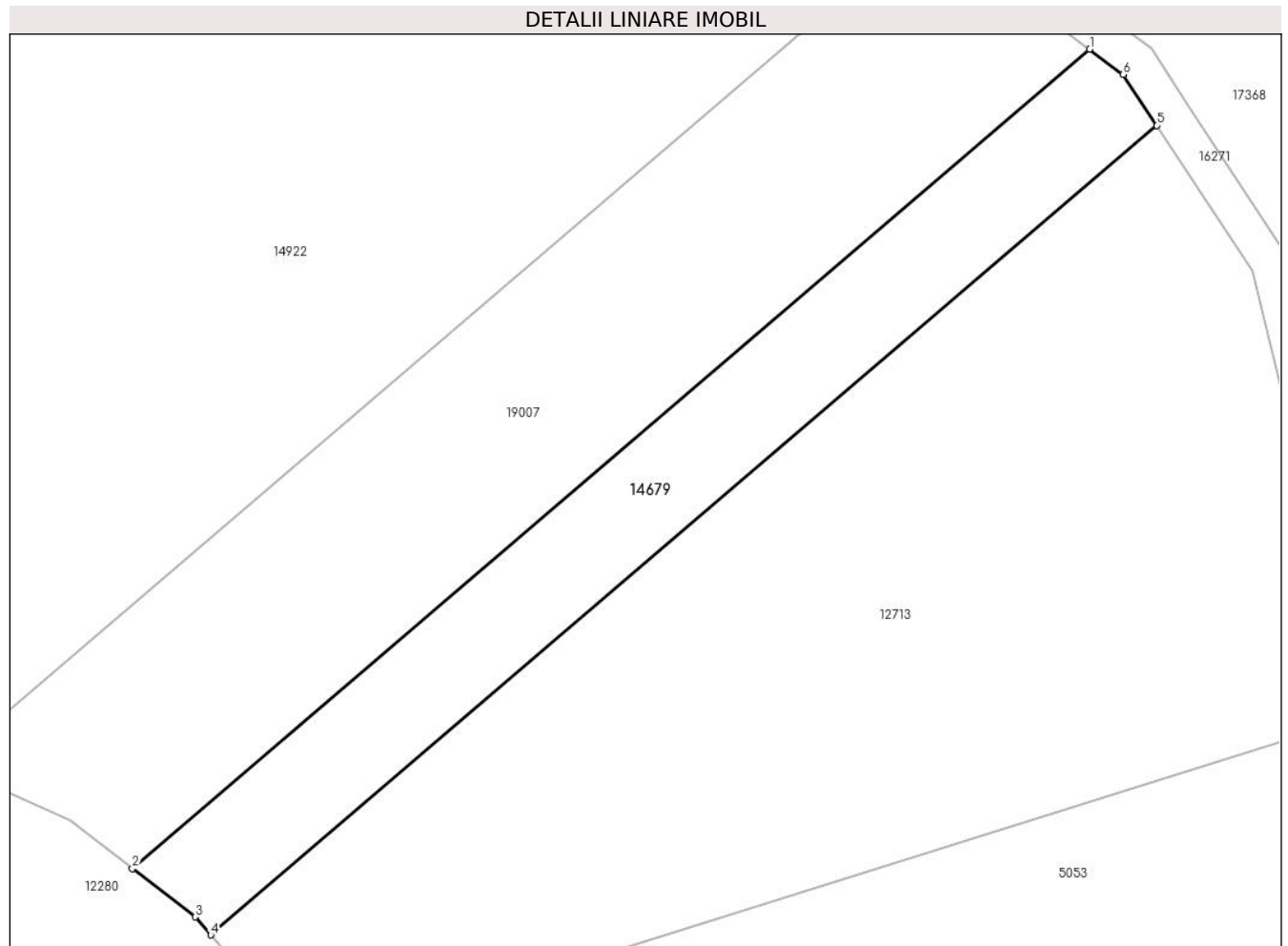
Inscrieri privind dezmembramintele dreptului de proprietate, drepturi reale de garanție și sarcini	Referințe
NU SUNT	

Anexa Nr. 1 La Partea I

Teren

Nr cadastral	Suprafața (mp)*	Observații / Referințe
	800	

* Suprafața este determinată în planul de proiecție Stereo 70.



Date referitoare la teren

Crt	Categorie folosință	Intravilan	Suprafața (mp)	Tarla	Parcelă	Nr. topo	Observații / Referințe
1	arabil	NU	800	4	68/11	-	

Lungime Segmente

1) Valorile lungimilor segmentelor sunt obținute din proiecție în plan.

Punct început	X / Y	Punct sfârșit	X / Y	Lungime segment (** (m)
1	463.573,429 562.600,496	2	463.497,452 562.535,555	99.949
2	463.497,452 562.535,555	3	463.502,44 562.531,718	6.293
3	463.502,44 562.531,718	4	463.503,667 562.530,293	1.88
4	463.503,667 562.530,293	5	463.578,73 562.594,453	98.747
5	463.578,73 562.594,453	6	463.576,075 562.598,491	4.833

Punct început	X / Y	Punct sfârșit	X / Y	Lungime segment (** (m)
6	463.576,075 562.598,491	1	463.573,429 562.600,496	3.32

** Lungimile segmentelor sunt determinate în planul de proiecție Stereo 70 și sunt rotunjite la 1 milimetru.

*** Distanța dintre puncte este formată din segmente cumulate ce sunt mai mici decât valoarea 1 milimetru.

**DATE DESPRE IMOBILUL NR. 14682**

Oficiul de Cadastru și Publicitate Imobiliară MUREȘ
Biroul de Cadastru și Publicitate Imobiliară Târgu Mureș

A. Partea I. Descrierea imobilului

TEREN Intravilan

Adresa: Loc. Sâncraiu De Mureș, Jud. Mureș

Nr. Crt	Nr cadastral Nr. topografic	Suprafața* (mp)	Observații / Referințe
A1		1.700	Sector cadastral:3 Teren neimprejmuit;

B. Partea II. Proprietari și acte

Inscrieri privitoare la dreptul de proprietate și alte drepturi reale		Referințe
/		
Act Administrativ nr. 100732, din 27/09/1993 emis de CJSDPAT MUREȘ;		
B1	Intabulare, drept de PROPRIETATE, dobandit prin Reconstituire, cota actuala 1/1, cota initiala 1/1 1) CÎMPEAN I. VASILE	A1

C. Partea III. SARCINI .

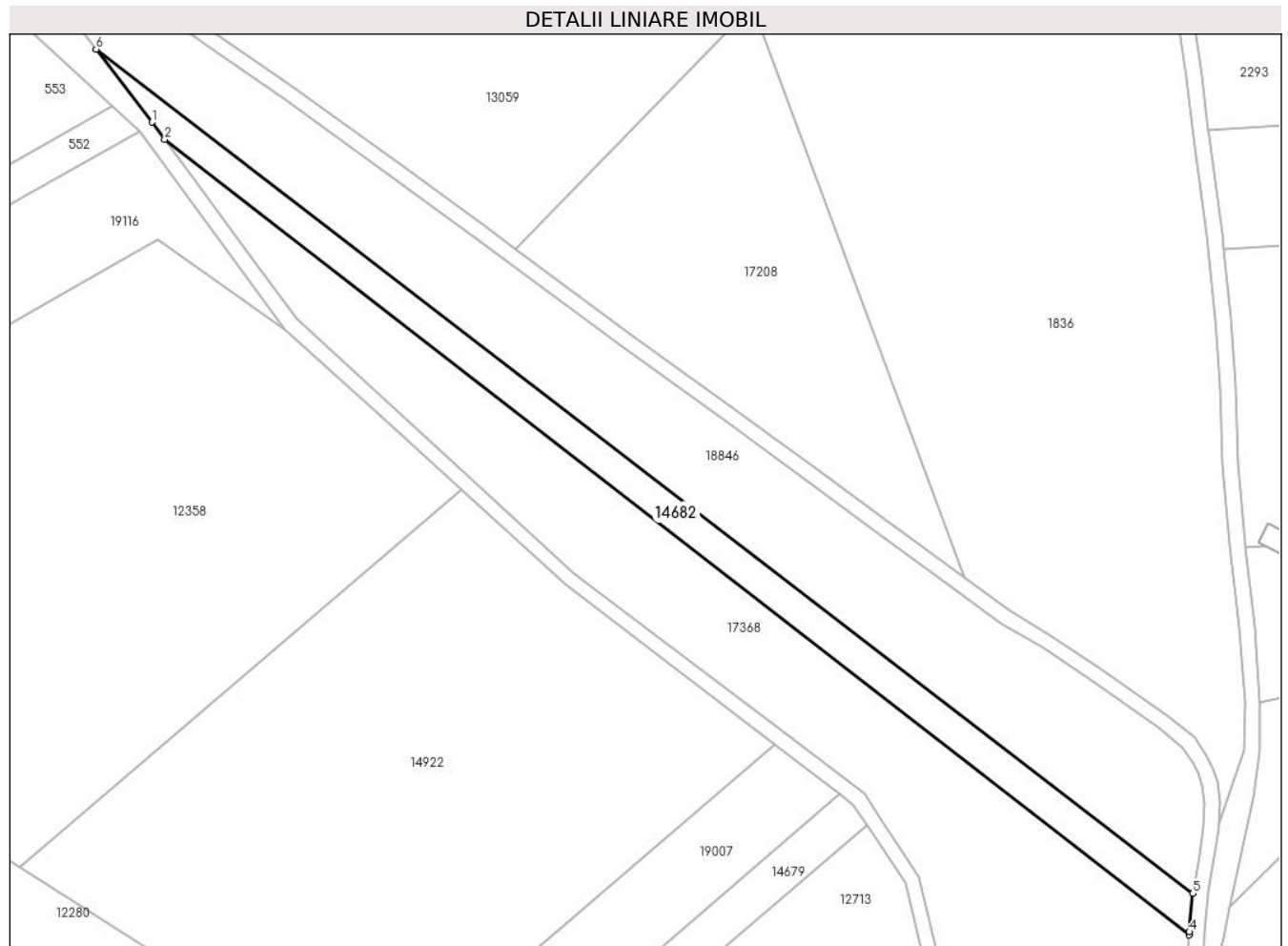
Inscrieri privind dezmembramintele dreptului de proprietate, drepturi reale de garanție și sarcini	Referințe
NU SUNT	

Anexa Nr. 1 La Partea I

Teren

Nr cadastral	Suprafața (mp)*	Observații / Referințe
	1.700	

* Suprafața este determinată în planul de proiecție Stereo 70.



Date referitoare la teren

Crt	Categorie folosință	Intravilan	Suprafața (mp)	Tarla	Parcelă	Nr. topo	Observații / Referințe
1	arabil	DA	1.700	3	30/1	-	

Lungime Segmente

1) Valorile lungimilor segmentelor sunt obținute din proiecție în plan.

Punct început	X / Y	Punct sfârșit	X / Y	Lungime segment (** (m)
1	463.436,863 562.733,7	2	463.439,385 562.730,274	4.254
2	463.439,385 562.730,274	3	463.642,761 562.572,588	257.345
3	463.642,761 562.572,588	4	463.642,785 562.573,185	0.597
4	463.642,785 562.573,185	5	463.643,477 562.580,793	7.639
5	463.643,477 562.580,793	6	463.425,786 562.748,169	274.598

Punct început	X / Y	Punct sfârșit	X / Y	Lungime segment (** (m)
6	463.425,786 562.748,169	1	463.436,863 562.733,7	18.222

** Lungimile segmentelor sunt determinate în planul de proiecție Stereo 70 și sunt rotunjite la 1 milimetru.

*** Distanța dintre puncte este formată din segmente cumulate ce sunt mai mici decât valoarea 1 milimetru.

**DATE DESPRE IMOBILUL NR. 14689**

Oficiul de Cadastru și Publicitate Imobiliară MUREȘ
Biroul de Cadastru și Publicitate Imobiliară Târgu Mureș

A. Partea I. Descrierea imobilului

TEREN Extravilan

Adresa: Jud. Mureș

Nr. Crt	Nr cadastral Nr. topografic	Suprafața* (mp)	Observații / Referințe
A1		2.400	Sector cadastral:2 Teren neimprejmuit;

B. Partea II. Proprietari și acte

Inscrieri privitoare la dreptul de proprietate și alte drepturi reale	Referințe
/	
Act Administrativ nr. 100799, din 29/11/1993 emis de CJSDPAT MUREȘ;	
B1	A1
Intabulare, drept de PROPRIETATE, dobandit prin Reconstituire, cota actuala 1/1, cota initiala 1/1	
1) BODI M. ANTON	

C. Partea III. SARCINI .

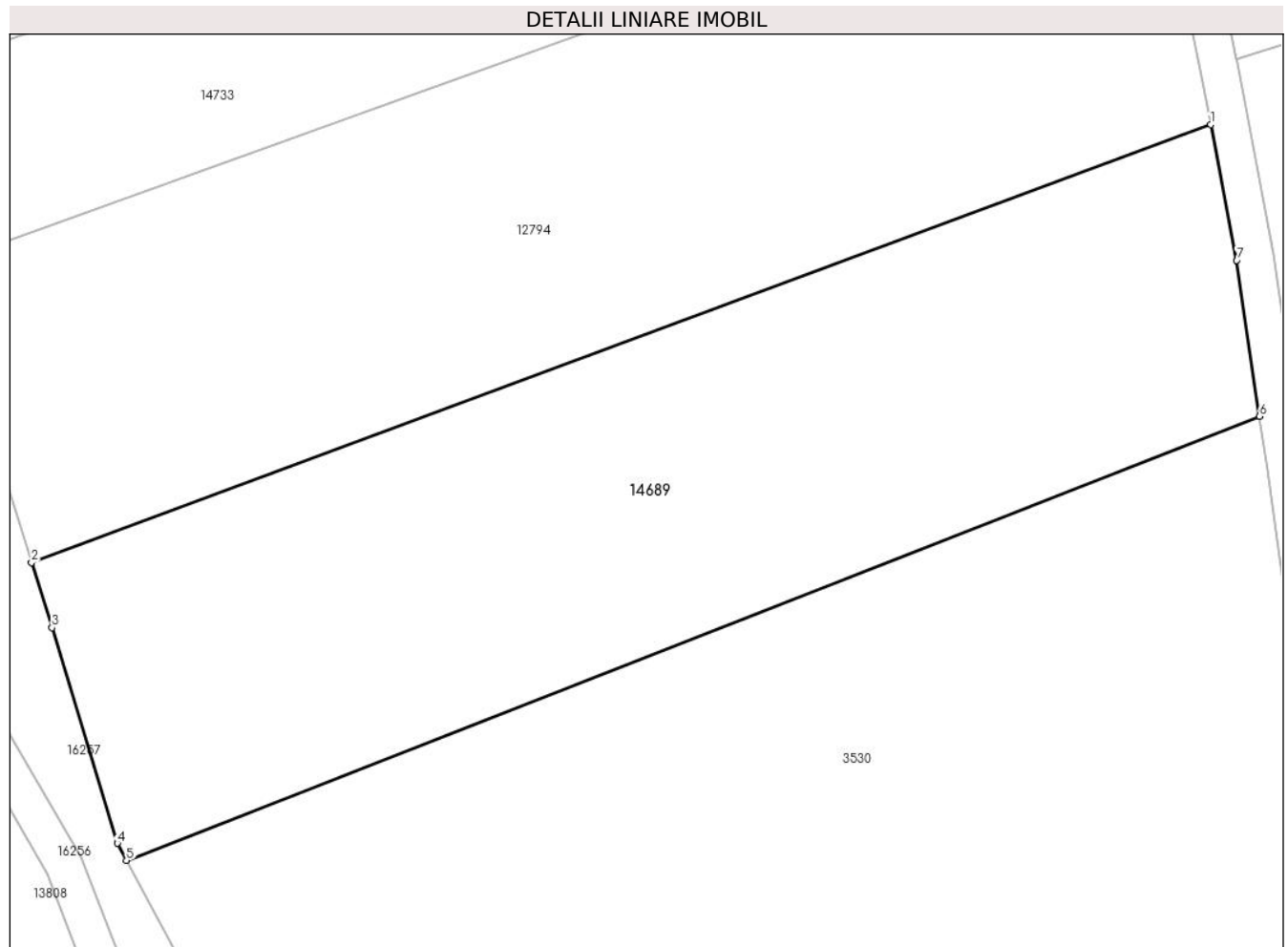
Inscrieri privind dezmembramintele dreptului de proprietate, drepturi reale de garanție și sarcini	Referințe
NU SUNT	

Anexa Nr. 1 La Partea I

Teren

Nr cadastral	Suprafața (mp)*	Observații / Referințe
	2.400	

* Suprafața este determinată în planul de proiecție Stereo 70.



Date referitoare la teren

Crt	Categorie folosință	Intra vilan	Suprafața (mp)	Tarla	Parcelă	Nr. topo	Observații / Referințe
1	arabil	NU	2.400	1	7/4	-	

Lungime Segmente

1) Valorile lungimilor segmentelor sunt obținute din proiecție în plan.

Punct început	X / Y	Punct sfârșit	X / Y	Lungime segment (** (m)
1	461.624,406 562.732,744	2	461.529,834 562.697,66	100.87
2	461.529,834 562.697,66	3	461.531,485 562.692,432	5.482
3	461.531,485 562.692,432	4	461.536,72 562.675,155	18.053
4	461.536,72 562.675,155	5	461.537,455 562.673,785	1.555
5	461.537,455 562.673,785	6	461.628,311 562.709,37	97.576

Punct început	X / Y	Punct sfârșit	X / Y	Lungime segment (** (m)
6	461.628,311 562.709,37	7	461.626,486 562.721,876	12.638
7	461.626,486 562.721,876	1	461.624,406 562.732,744	11.065

** Lungimile segmentelor sunt determinate în planul de proiecție Stereo 70 și sunt rotunjite la 1 milimetru.

*** Distanța dintre puncte este formată din segmente cumulate ce sunt mai mici decât valoarea 1 milimetru.

**DATE DESPRE IMOBILUL NR. 14690**

Oficiul de Cadastru și Publicitate Imobiliară MUREȘ
Biroul de Cadastru și Publicitate Imobiliară Târgu Mureș

A. Partea I. Descrierea imobilului

TEREN Extravilan

Adresa: Jud. Mureș

Nr. Crt	Nr cadastral Nr. topografic	Suprafața* (mp)	Observații / Referințe
A1		600	Sector cadastral:2 Teren neimprejmuit;

B. Partea II. Proprietari și acte

Inscrieri privitoare la dreptul de proprietate și alte drepturi reale		Referințe
/		
Act Administrativ nr. 100799, din 29/11/1993 emis de CJSDPAT MURES;		
B1	Intabulare, drept de PROPRIETATE, dobandit prin Reconstituire, cota actuala 1/1, cota initiala 1/1 1) BODI M. ANTON	A1

C. Partea III. SARCINI .

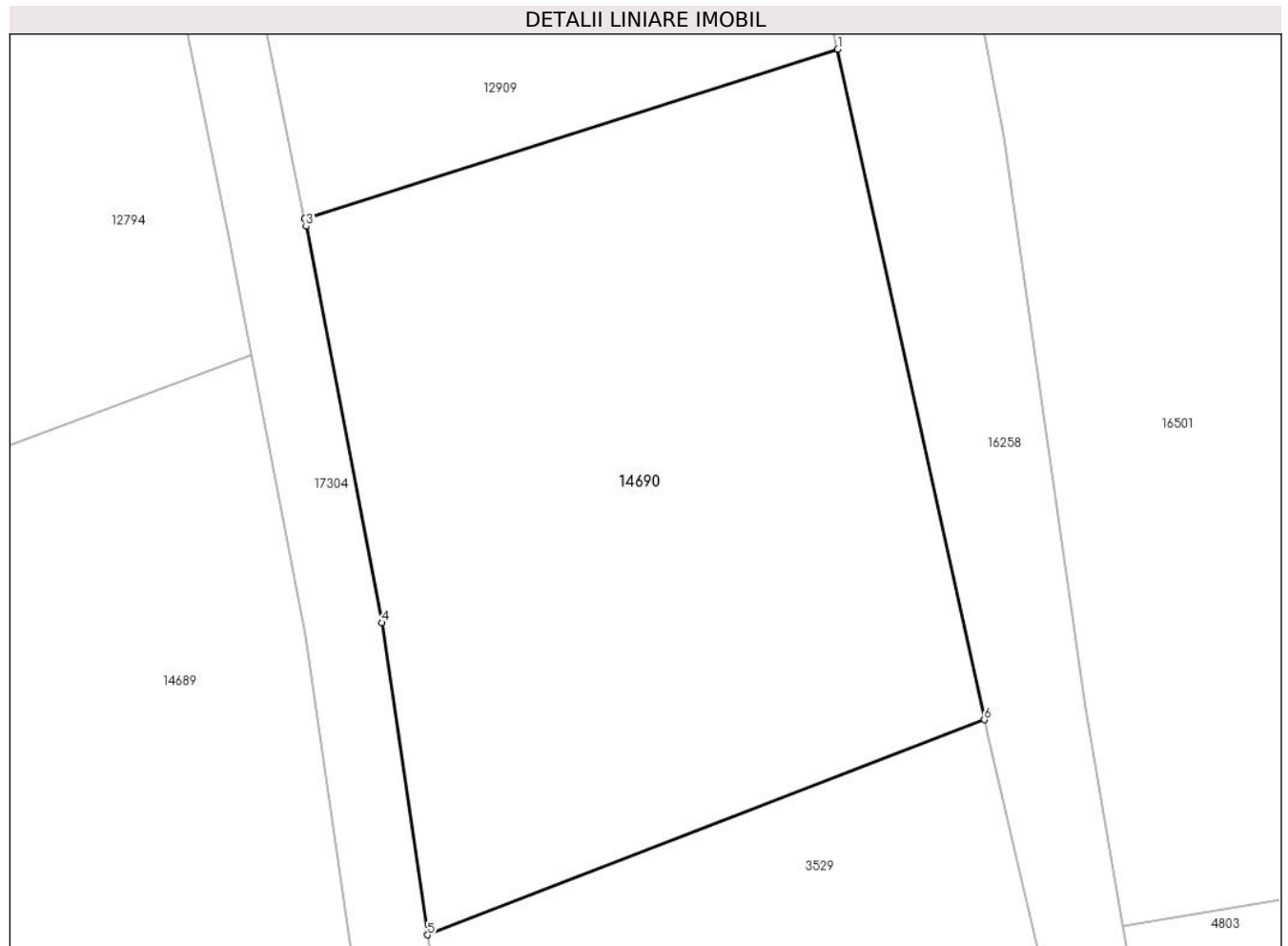
Inscrieri privind dezmembramintele dreptului de proprietate, drepturi reale de garanție și sarcini	Referințe
NU SUNT	

Anexa Nr. 1 La Partea I

Teren

Nr cadastral	Suprafața (mp)*	Observații / Referințe
	600	

* Suprafața este determinată în planul de proiecție Stereo 70.



Date referitoare la teren

Crt	Categorie folosință	Intravilan	Suprafața (mp)	Tarla	Parcelă	Nr. topo	Observații / Referințe
1	arabil	NU	600	1	16/3	-	

Lungime Segmente

1) Valorile lungimilor segmentelor sunt obținute din proiecție în plan.

Punct început	X / Y	Punct sfârșit	X / Y	Lungime segment (** (m)
1	461.647,088 562.744,553	2	461.626,453 562.737,987	21.654
2	461.626,453 562.737,987	3	461.626,511 562.737,704	0.289
3	461.626,511 562.737,704	4	461.629,445 562.722,375	15.607
4	461.629,445 562.722,375	5	461.631,206 562.710,306	12.197
5	461.631,206 562.710,306	6	461.652,768 562.718,626	23.112

Punct început	X / Y	Punct sfârșit	X / Y	Lungime segment (** (m)
6	461.652,768 562.718,626	1	461.647,088 562.744,553	26.542

** Lungimile segmentelor sunt determinate în planul de proiecție Stereo 70 și sunt rotunjite la 1 milimetru.

*** Distanța dintre puncte este formată din segmente cumulate ce sunt mai mici decât valoarea 1 milimetru.

**DATE DESPRE IMOBILUL NR. 14705**

Oficiul de Cadastru și Publicitate Imobiliară MUREȘ
Biroul de Cadastru și Publicitate Imobiliară Târgu Mureș

A. Partea I. Descrierea imobilului

TEREN Extravilan

Adresa: Jud. Mureș

Nr. Crt	Nr cadastral Nr. topografic	Suprafața* (mp)	Observații / Referințe
A1	56618	4.500	Sector cadastral:4 Teren neimprejmuit;

B. Partea II. Proprietari și acte

Inscrieri privitoare la dreptul de proprietate și alte drepturi reale	Referințe
/	
Act Administrativ nr. 101171, din 04/02/1997 emis de CJSDPAT MURES;	
B1	A1
Intabulare, drept de PROPRIETATE, dobandit prin Reconstituire, cota actuala 1/1, cota initiala 1/1	
1) CÎMPEAN V. MIHAI	

C. Partea III. SARCINI .

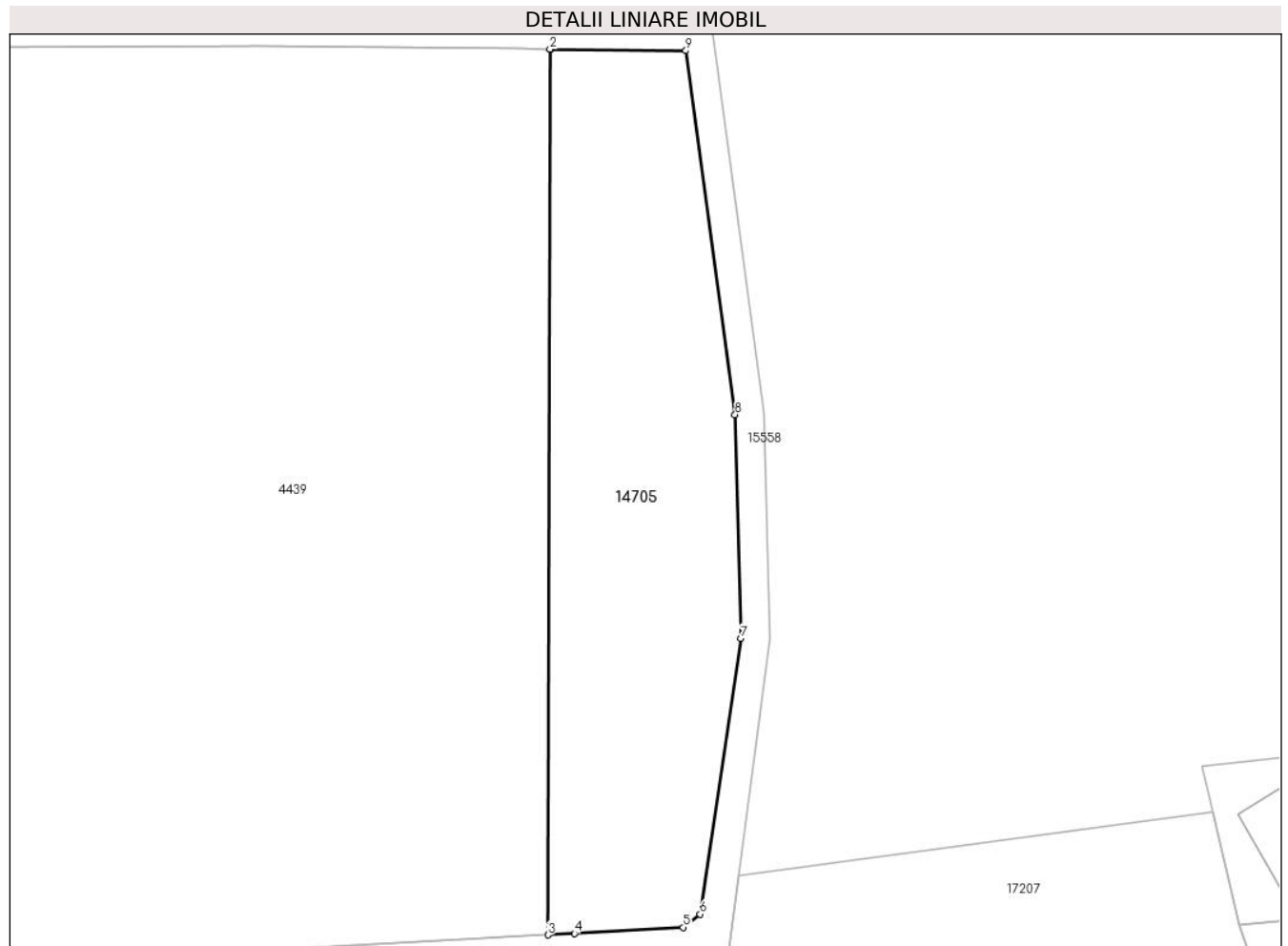
Inscrieri privind dezmembramintele dreptului de proprietate, drepturi reale de garanție și sarcini	Referințe
NU SUNT	

Anexa Nr. 1 La Partea I

Teren

Nr cadastral	Suprafața (mp)*	Observații / Referințe
56618	4.500	

* Suprafața este determinată în planul de proiecție Stereo 70.



Date referitoare la teren

Crt	Categorie folosință	Intravilan	Suprafața (mp)	Tarla	Parcelă	Nr. topo	Observații / Referințe
1	arabil	NU	4.500	3	54/1/5	-	

Lungime Segmente

1) Valorile lungimilor segmentelor sunt obținute din proiecție în plan.

Punct început	X / Y	Punct sfârșit	X / Y	Lungime segment (** (m)
1	463.839,26 563.149,312	2	463.839,102 563.149,314	0.158
2	463.839,102 563.149,314	3	463.838,76 562.996,472	152.842
3	463.838,76 562.996,472	4	463.843,363 562.996,727	4.61
4	463.843,363 562.996,727	5	463.862,106 562.997,769	18.772
5	463.862,106 562.997,769	6	463.865,065 563.000,061	3.743

Punct început	X / Y	Punct sfârșit	X / Y	Lungime segment (** (m)
6	463.865,065 563.000,061	7	463.872,127 563.047,654	48.114
7	463.872,127 563.047,654	8	463.871,084 563.086,249	38.609
8	463.871,084 563.086,249	9	463.862,598 563.149,051	63.373
9	463.862,598 563.149,051	1	463.839,26 563.149,312	23.339

** Lungimile segmentelor sunt determinate în planul de proiecție Stereo 70 și sunt rotunjite la 1 milimetru.

*** Distanța dintre puncte este formată din segmente cumulate ce sunt mai mici decât valoarea 1 milimetru.

**DATE DESPRE IMOBILUL NR. 14715**

Oficiul de Cadastru și Publicitate Imobiliară MUREȘ
Biroul de Cadastru și Publicitate Imobiliară Târgu Mureș

A. Partea I. Descrierea imobilului

TEREN Extravilan

Adresa: Jud. Mureș

Nr. Crt	Nr cadastral Nr. topografic	Suprafața* (mp)	Observații / Referințe
A1		5.800	Sector cadastral:2 Teren neimprejmuit;

B. Partea II. Proprietari și acte

Inscrieri privitoare la dreptul de proprietate și alte drepturi reale	Referințe
/	
Act Administrativ nr. 101105, din 18/04/1996 emis de CJSDPAT MURES;	
B1	A1
Intabulare, drept de PROPRIETATE, dobandit prin Reconstituire, cota actuala 1/1, cota initiala 1/1	
1) ORZA P. ANA	
2) HORVATH P. MARIA , Decedat DEFUNCT:Da	
3) ORZA P. IOAN , Decedat DEFUNCT:Da	
4) ORZA P. LAZĂR , Decedat DEFUNCT:Da	
5) MERA P. LEONTINA , Decedat DEFUNCT:Da	

C. Partea III. SARCINI .

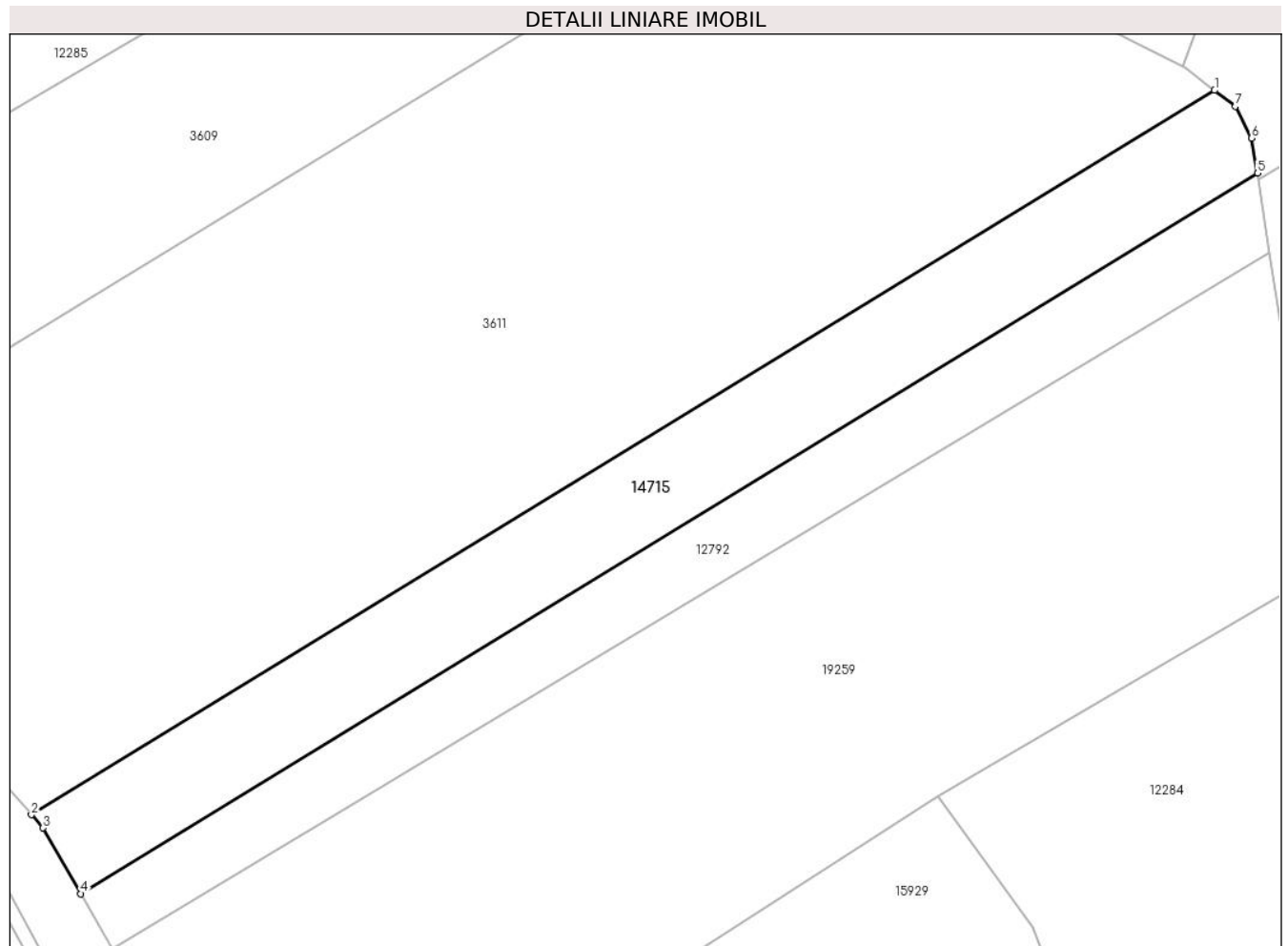
Inscrieri privind dezmembramintele dreptului de proprietate, drepturi reale de garanție și sarcini	Referințe
NU SUNT	

Anexa Nr. 1 La Partea I

Teren

Nr cadastral	Suprafața (mp)*	Observații / Referințe
	5.800	

* Suprafața este determinată în planul de proiecție Stereo 70.



Date referitoare la teren

Crt	Categorie folosință	Intravilan	Suprafața (mp)	Tarla	Parcelă	Nr. topo	Observații / Referințe
1	arabil	NU	5.800	6	199/7	-	

Lungime Segmente

1) Valorile lungimilor segmentelor sunt obținute din proiecție în plan.

Punct început	X / Y	Punct sfârșit	X / Y	Lungime segment (** (m)
1	461.577,071 563.544,882	2	461.326,385 563.391,581	293.845
2	461.326,385 563.391,581	3	461.328,865 563.388,805	3.722
3	461.328,865 563.388,805	4	461.336,858 563.374,888	16.049
4	461.336,858 563.374,888	5	461.586,183 563.527,356	292.249
5	461.586,183 563.527,356	6	461.584,875 563.534,758	7.517

Punct început	X / Y	Punct sfârșit	X / Y	Lungime segment (** (m)
6	461.584,875 563.534,758	7	461.581,5 563.541,508	7.547
7	461.581,5 563.541,508	1	461.577,071 563.544,882	5.568

** Lungimile segmentelor sunt determinate în planul de proiecție Stereo 70 și sunt rotunjite la 1 milimetru.

*** Distanța dintre puncte este formată din segmente cumulate ce sunt mai mici decât valoarea 1 milimetru.

**DATE DESPRE IMOBILUL NR. 14720**

Oficiul de Cadastru și Publicitate Imobiliară MUREȘ
Biroul de Cadastru și Publicitate Imobiliară Târgu Mureș

A. Partea I. Descrierea imobilului

TEREN Extravilan

Adresa: Jud. Mureș

Nr. Crt	Nr cadastral Nr. topografic	Suprafața* (mp)	Observații / Referințe
A1		7.300	Sector cadastral:13 Teren neimprejmuit;

B. Partea II. Proprietari și acte

Inscrieri privitoare la dreptul de proprietate și alte drepturi reale		Referințe
/		
Act Administrativ nr. 101115, din 14/05/1996 emis de CJSDPAT MUREȘ;		
B1	Intabulare, drept de PROPRIETATE, dobandit prin Reconstituire, cota actuala 1/1, cota initiala 1/1 1) ORZA D. MARIA	A1

C. Partea III. SARCINI .

Inscrieri privind dezmembramintele dreptului de proprietate, drepturi reale de garanție și sarcini	Referințe
NU SUNT	

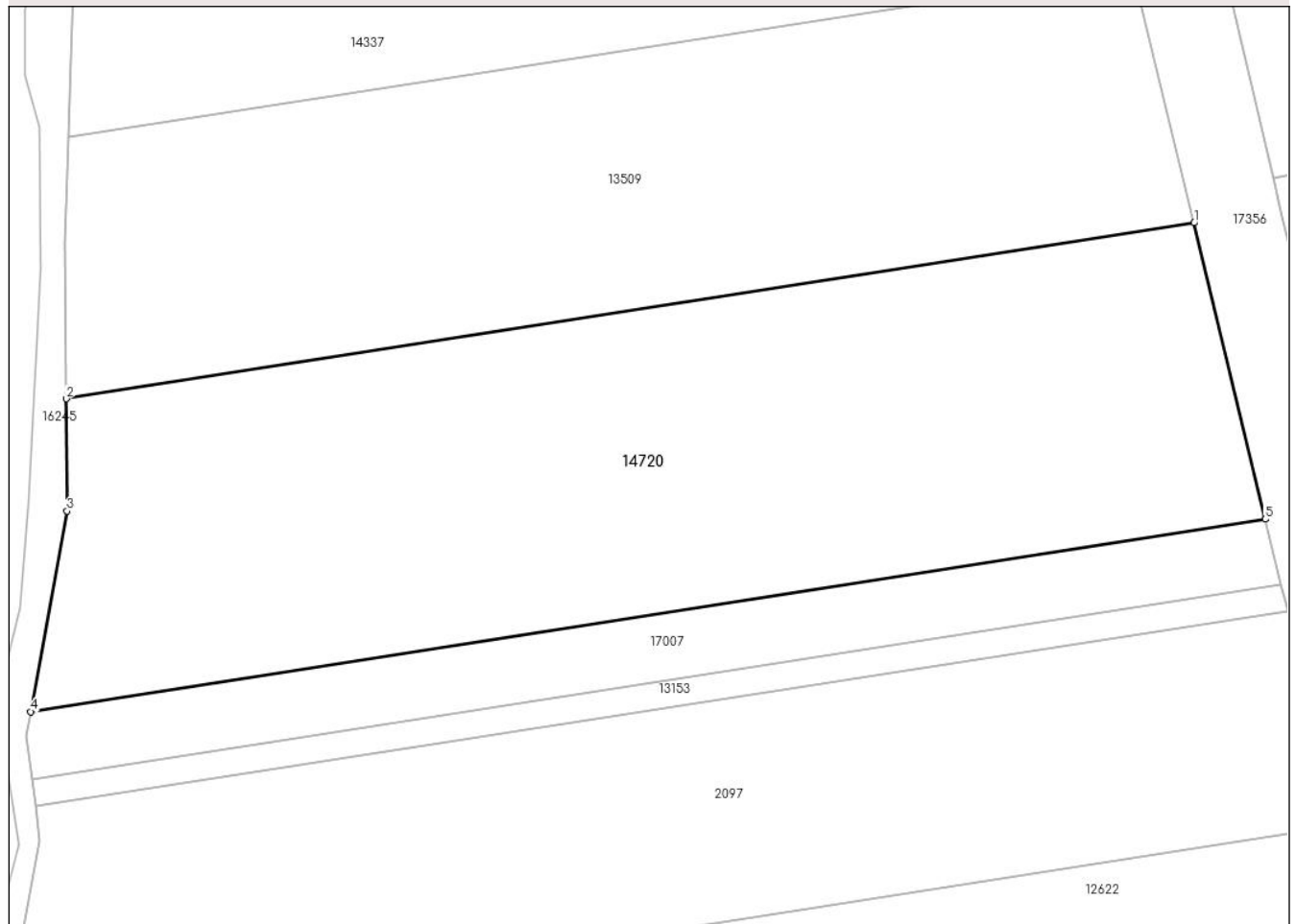
Anexa Nr. 1 La Partea I

Teren

Nr cadastral	Suprafața (mp)*	Observații / Referințe
	7.300	

* Suprafața este determinată în planul de proiecție Stereo 70.

DETALII LINIARE IMOBIL



Date referitoare la teren

Crt	Categorie folosință	Intra vilan	Suprafața (mp)	Tarla	Parcelă	Nr. topo	Observații / Referințe
1	arabil	NU	7.300	12	404/1/3	-	

Lungime Segmente

1) Valorile lungimilor segmentelor sunt obținute din proiecție în plan.

Punct început	X / Y	Punct sfârșit	X / Y	Lungime segment (** (m)
1	460.192,942 557.892,397	2	460.032,514 557.867,388	162.366
2	460.032,514 557.867,388	3	460.032,637 557.851,418	15.97
3	460.032,637 557.851,418	4	460.027,465 557.822,899	28.984
4	460.027,465 557.822,899	5	460.203,092 557.850,278	177.748
5	460.203,092 557.850,278	1	460.192,942 557.892,397	43.325

**** Lungimile segmentelor sunt determinate în planul de proiecție Stereo 70 și sunt rotunjite la 1 milimetru.**

***** Distanța dintre puncte este formată din segmente cumulate ce sunt mai mici decât valoarea 1 milimetru.**

**DATE DESPRE IMOBILUL NR. 14721**

Oficiul de Cadastru și Publicitate Imobiliară MUREȘ
Biroul de Cadastru și Publicitate Imobiliară Târgu Mureș

A. Partea I. Descrierea imobilului

TEREN Extravilan

Adresa: Jud. Mureș

Nr. Crt	Nr cadastral Nr. topografic	Suprafața* (mp)	Observații / Referințe
A1		11.600	Sector cadastral:14 Teren neimprejmuit;

B. Partea II. Proprietari și acte

Inscrieri privitoare la dreptul de proprietate și alte drepturi reale	Referințe
/	
Act Administrativ nr. 101115, din 14/05/1996 emis de CJSDPAT MUREȘ;	
B1	A1
Intabulare, drept de PROPRIETATE, dobandit prin Reconstituire, cota actuala 1/1, cota initiala 1/1 1) ORZA D. MARIA	

C. Partea III. SARCINI .

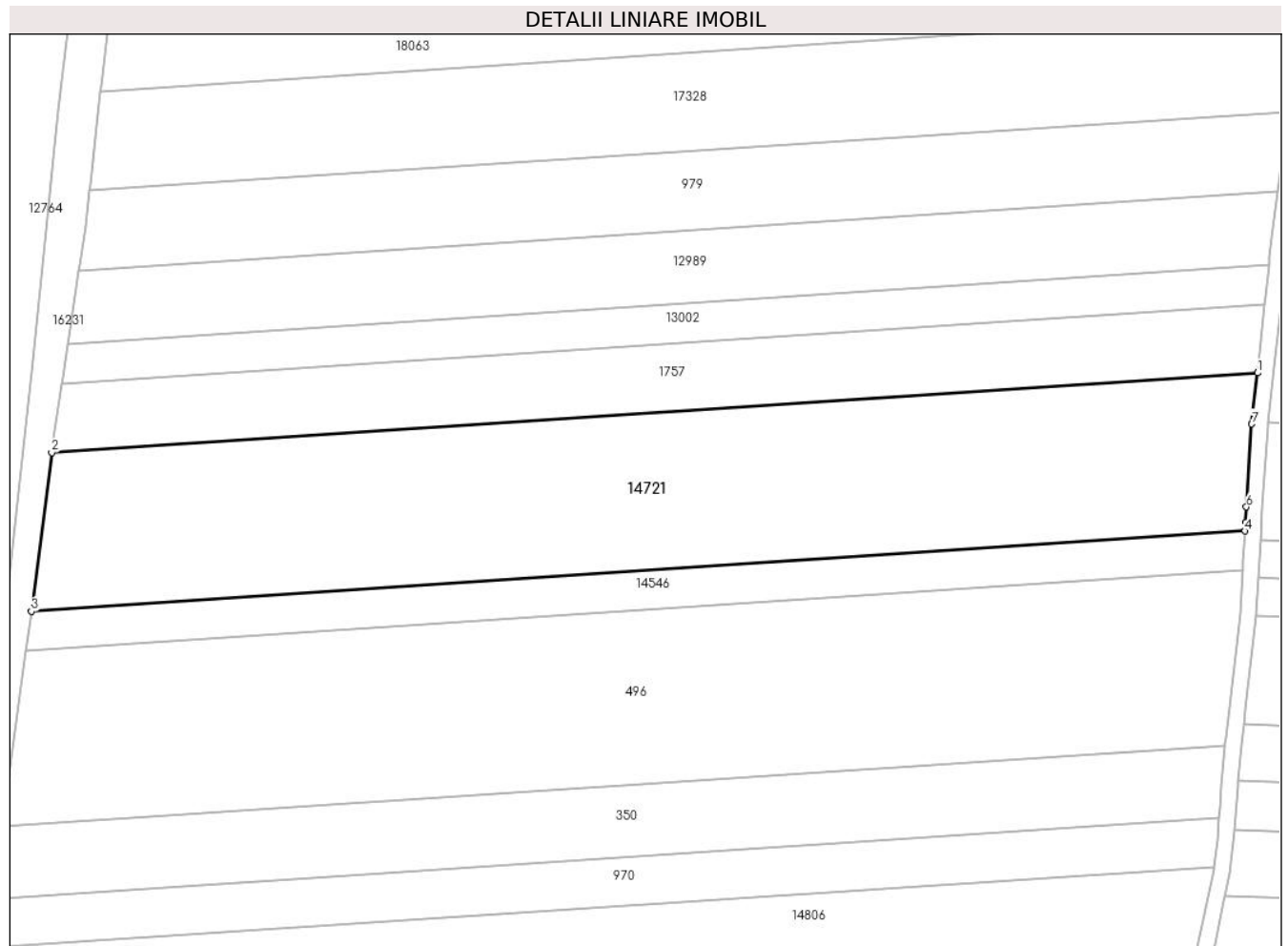
Inscrieri privind dezmembramintele dreptului de proprietate, drepturi reale de garanție și sarcini	Referințe
NU SUNT	

Anexa Nr. 1 La Partea I

Teren

Nr cadastral	Suprafața (mp)*	Observații / Referințe
	11.600	

* Suprafața este determinată în planul de proiecție Stereo 70.



Date referitoare la teren

Crt	Categorie folosință	Intravilan	Suprafața (mp)	Tarla	Parcelă	Nr. topo	Observații / Referințe
1	arabil	NU	11.600	16	480/8	-	

Lungime Segmente

1) Valorile lungimilor segmentelor sunt obținute din proiecție în plan.

Punct început	X / Y	Punct sfârșit	X / Y	Lungime segment (** (m)
1	461.453,158 558.539,489	2	461.155,115 558.519,803	298.692
2	461.155,115 558.519,803	3	461.150,108 558.480,645	39.477
3	461.150,108 558.480,645	4	461.450,07 558.500,458	300.616
4	461.450,07 558.500,458	5	461.450,193 558.502,603	2.149
5	461.450,193 558.502,603	6	461.450,41 558.506,394	3.797

Punct început	X / Y	Punct sfârșit	X / Y	Lungime segment (** (m)
6	461.450,41 558.506,394	7	461.451,705 558.526,869	20.516
7	461.451,705 558.526,869	1	461.453,158 558.539,489	12.703

** Lungimile segmentelor sunt determinate în planul de proiecție Stereo 70 și sunt rotunjite la 1 milimetru.

*** Distanța dintre puncte este formată din segmente cumulate ce sunt mai mici decât valoarea 1 milimetru.

**DATE DESPRE IMOBILUL NR. 14724**

Oficiul de Cadastru și Publicitate Imobiliară MUREȘ
Biroul de Cadastru și Publicitate Imobiliară Târgu Mureș

A. Partea I. Descrierea imobilului

TEREN Extravilan

Adresa: Jud. Mureș

Nr. Crt	Nr cadastral Nr. topografic	Suprafața* (mp)	Observații / Referințe
A1		3.294	Sector cadastral:6 Teren neimprejmuit;

B. Partea II. Proprietari și acte

Inscrieri privitoare la dreptul de proprietate și alte drepturi reale	Referințe
/	
Act Administrativ nr. 100614, din 14/07/1993 emis de CJSDPAT MURES;	
B1	A1
Intabulare, drept de PROPRIETATE, dobandit prin Reconstituire, cota actuala 1/1, cota initiala 1/1 1) BISERICA REFORMATĂ, CIF:9999999999999	

C. Partea III. SARCINI .

Inscrieri privind dezmembramintele dreptului de proprietate, drepturi reale de garanție și sarcini	Referințe
NU SUNT	

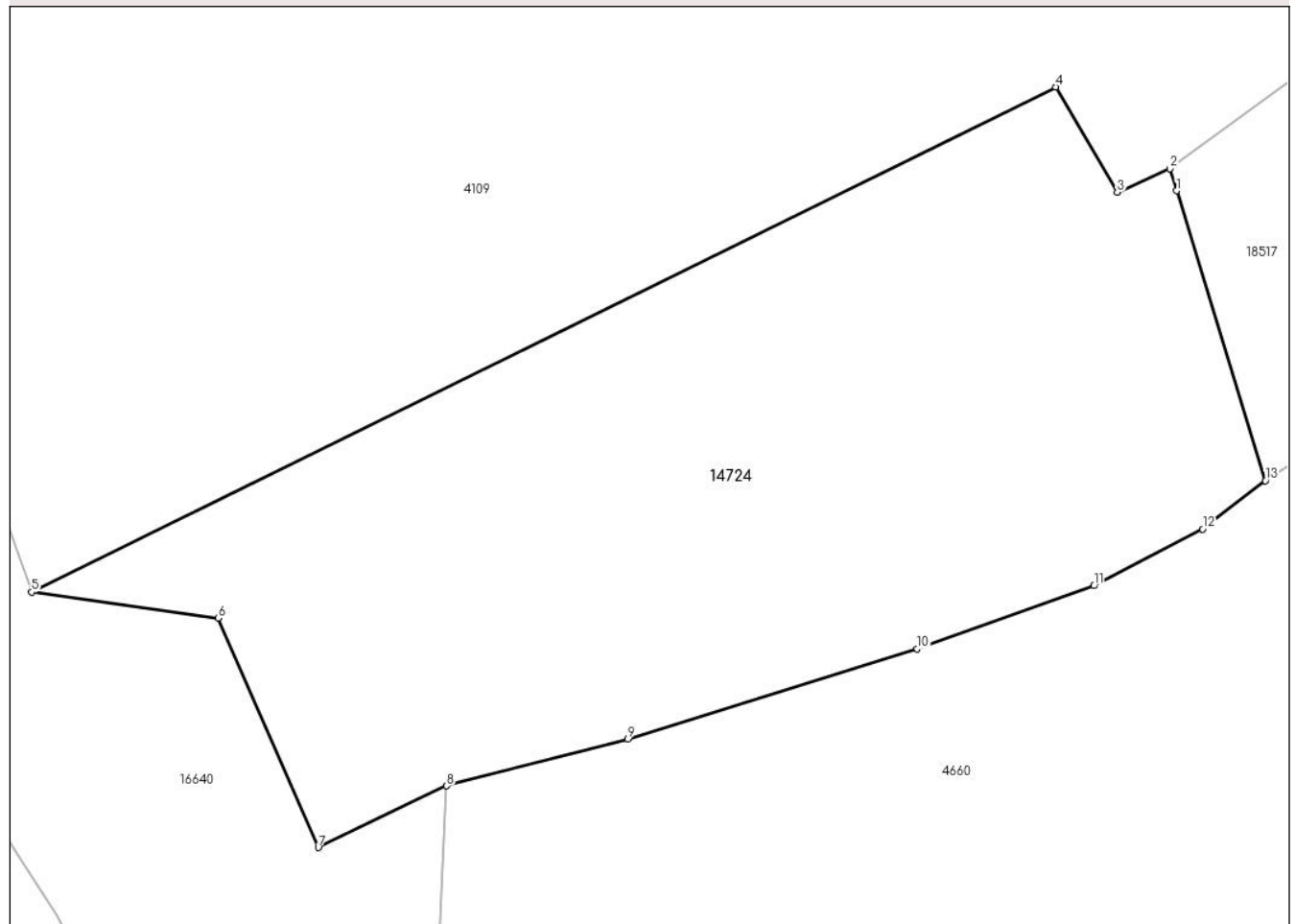
Anexa Nr. 1 La Partea I

Teren

Nr cadastral	Suprafața (mp)*	Observații / Referințe
	3.294	

* Suprafața este determinată în planul de proiecție Stereo 70.

DETALII LINIARE IMOBIL



Date referitoare la teren

Crt	Categorie folosință	Intravilan	Suprafața (mp)	Tarla	Parcelă	Nr. topo	Observații / Referințe
1	arabil	NU	3.294	4	68/1/1	-	

Lungime Segmente

1) Valorile lungimilor segmentelor sunt obținute din proiecție în plan.

Punct început	X / Y	Punct sfârșit	X / Y	Lungime segment (** (m)
1	463.411,072 562.055,426	2	463.410,485 562.057,341	2.003
2	463.410,485 562.057,341	3	463.405,888 562.055,305	5.028
3	463.405,888 562.055,305	4	463.400,519 562.064,461	10.614
4	463.400,519 562.064,461	5	463.311,332 562.020,519	99.424
5	463.311,332 562.020,519	6	463.327,567 562.018,241	16.394

Punct început	X / Y	Punct sfârșit	X / Y	Lungime segment (** (m)
6	463.327,567 562.018,241	7	463.336,295 561.998,291	21.776
7	463.336,295 561.998,291	8	463.347,493 562.003,66	12.419
8	463.347,493 562.003,66	9	463.363,273 562.007,723	16.295
9	463.363,273 562.007,723	10	463.388,467 562.015,579	26.39
10	463.388,467 562.015,579	11	463.403,84 562.021,065	16.323
11	463.403,84 562.021,065	12	463.413,322 562.026,009	10.694
12	463.413,322 562.026,009	13	463.418,793 562.030,205	6.895
13	463.418,793 562.030,205	1	463.411,072 562.055,426	26.376

** Lungimile segmentelor sunt determinate în planul de proiecție Stereo 70 și sunt rotunjite la 1 milimetru.

*** Distanța dintre puncte este formată din segmente cumulate ce sunt mai mici decât valoarea 1 milimetru.

**DATE DESPRE IMOBILUL NR. 14726**

Oficiul de Cadastru și Publicitate Imobiliară MUREȘ
Biroul de Cadastru și Publicitate Imobiliară Târgu Mureș

A. Partea I. Descrierea imobilului

TEREN Intravilan

Adresa: Loc. Sâncraiu De Mureș, Str Mesteacanului, Jud. Mureș

Nr. Crt	Nr cadastral Nr. topografic	Suprafața* (mp)	Observații / Referințe
A1		5.600	Sector cadastral:6 Teren neimprejmuit;

B. Partea II. Proprietari și acte

Inscrieri privitoare la dreptul de proprietate și alte drepturi reale	Referințe
/	
Act Administrativ nr. 100614, din 14/07/1993 emis de CJSDPAT MURES;	
B1	A1
Intabulare, drept de PROPRIETATE, dobandit prin Reconstituire, cota actuala 1/1, cota initiala 1/1 1) Biserica Reformată, CIF:99999999999999	

C. Partea III. SARCINI .

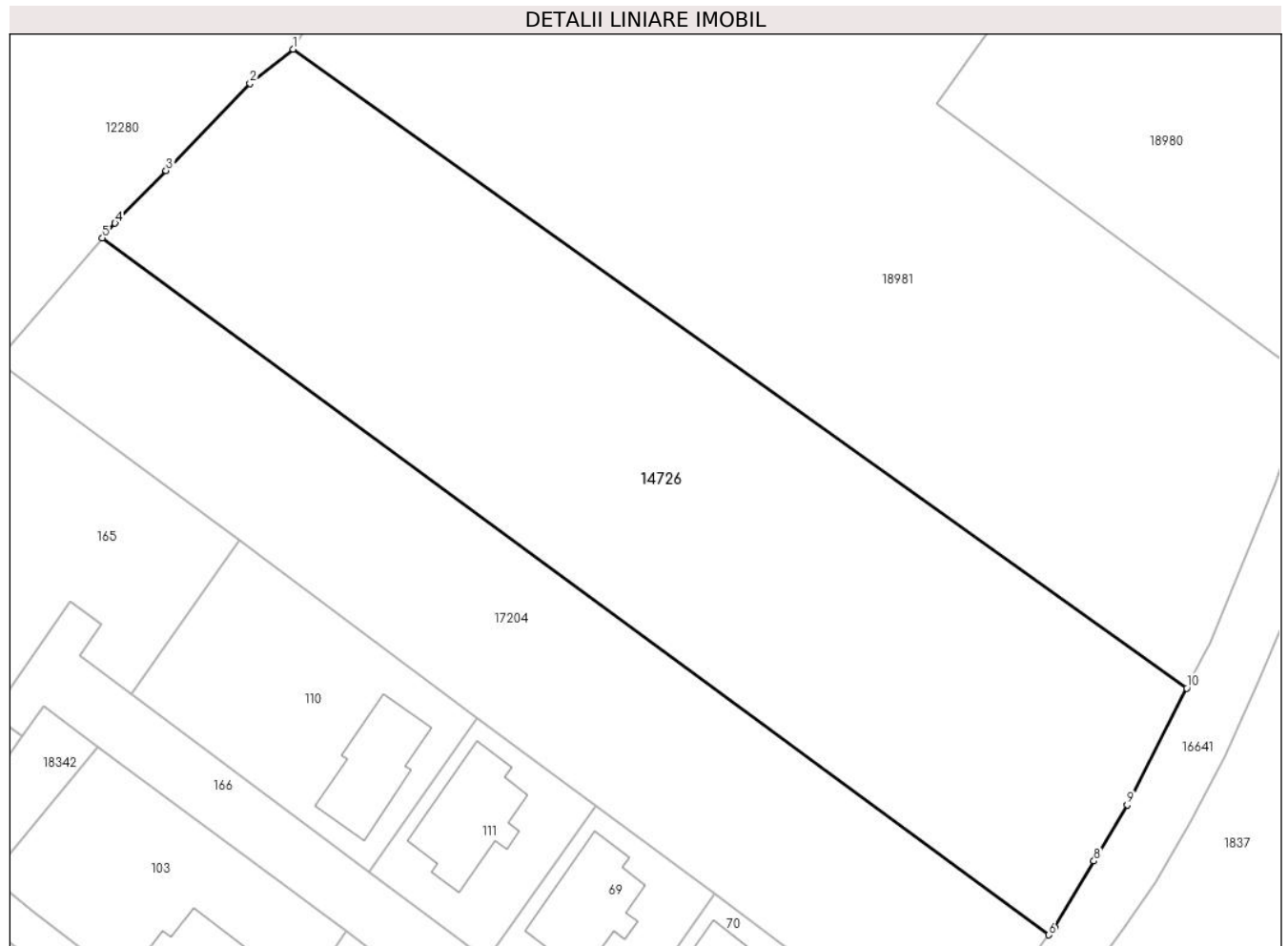
Inscrieri privind dezmembramintele dreptului de proprietate, drepturi reale de garanție și sarcini	Referințe
NU SUNT	

Anexa Nr. 1 La Partea I

Teren

Nr cadastral	Suprafața (mp)*	Observații / Referințe
	5.600	

* Suprafața este determinată în planul de proiecție Stereo 70.



Date referitoare la teren

Crt	Categorie folosință	Intravilan	Suprafața (mp)	Tarla	Parcelă	Nr. topo	Observații / Referințe
1	arabil	DA	5.600	4	68/6	-	

Lungime Segmente

1) Valorile lungimilor segmentelor sunt obținute din proiecție în plan.

Punct început	X / Y	Punct sfârșit	X / Y	Lungime segment (** (m)
1	463.464,355 562.462,919	2	463.458,575 562.458,314	7.39
2	463.458,575 562.458,314	3	463.447,296 562.446,669	16.212
3	463.447,296 562.446,669	4	463.440,47 562.439,622	9.811
4	463.440,47 562.439,622	5	463.438,757 562.437,623	2.633
5	463.438,757 562.437,623	6	463.565,686 562.344,299	157.545

Punct început	X / Y	Punct sfârșit	X / Y	Lungime segment (** (m)
6	463.565,686 562.344,299	7	463.566,428 562.345,311	1.255
7	463.566,428 562.345,311	8	463.571,719 562.354,203	10.347
8	463.571,719 562.354,203	9	463.576,181 562.361,701	8.725
9	463.576,181 562.361,701	10	463.584,156 562.377,359	17.572
10	463.584,156 562.377,359	1	463.464,355 562.462,919	147.217

** Lungimile segmentelor sunt determinate în planul de proiecție Stereo 70 și sunt rotunjite la 1 milimetru.

*** Distanța dintre puncte este formată din segmente cumulate ce sunt mai mici decât valoarea 1 milimetru.

**DATE DESPRE IMOBILUL NR. 14727**

Oficiul de Cadastru și Publicitate Imobiliară MUREȘ
Biroul de Cadastru și Publicitate Imobiliară Târgu Mureș

A. Partea I. Descrierea imobilului

TEREN Intravilan

Adresa: Loc. Sâncraiu De Mureș, Jud. Mureș

Nr. Crt	Nr cadastral Nr. topografic	Suprafața* (mp)	Observații / Referințe
A1		27.432	Sector cadastral:5 Teren neimprejmuit;

B. Partea II. Proprietari și acte

Inscrieri privitoare la dreptul de proprietate și alte drepturi reale	Referințe
/	
Act Administrativ nr. 100614, din 14/07/1993 emis de CJSDPAT MURES;	
B1	A1
Intabulare, drept de PROPRIETATE, dobandit prin Reconstituire, cota actuala 1/1, cota initiala 1/1	
1) BISERICA REFORMATĂ, CIF:99999999999999	

C. Partea III. SARCINI .

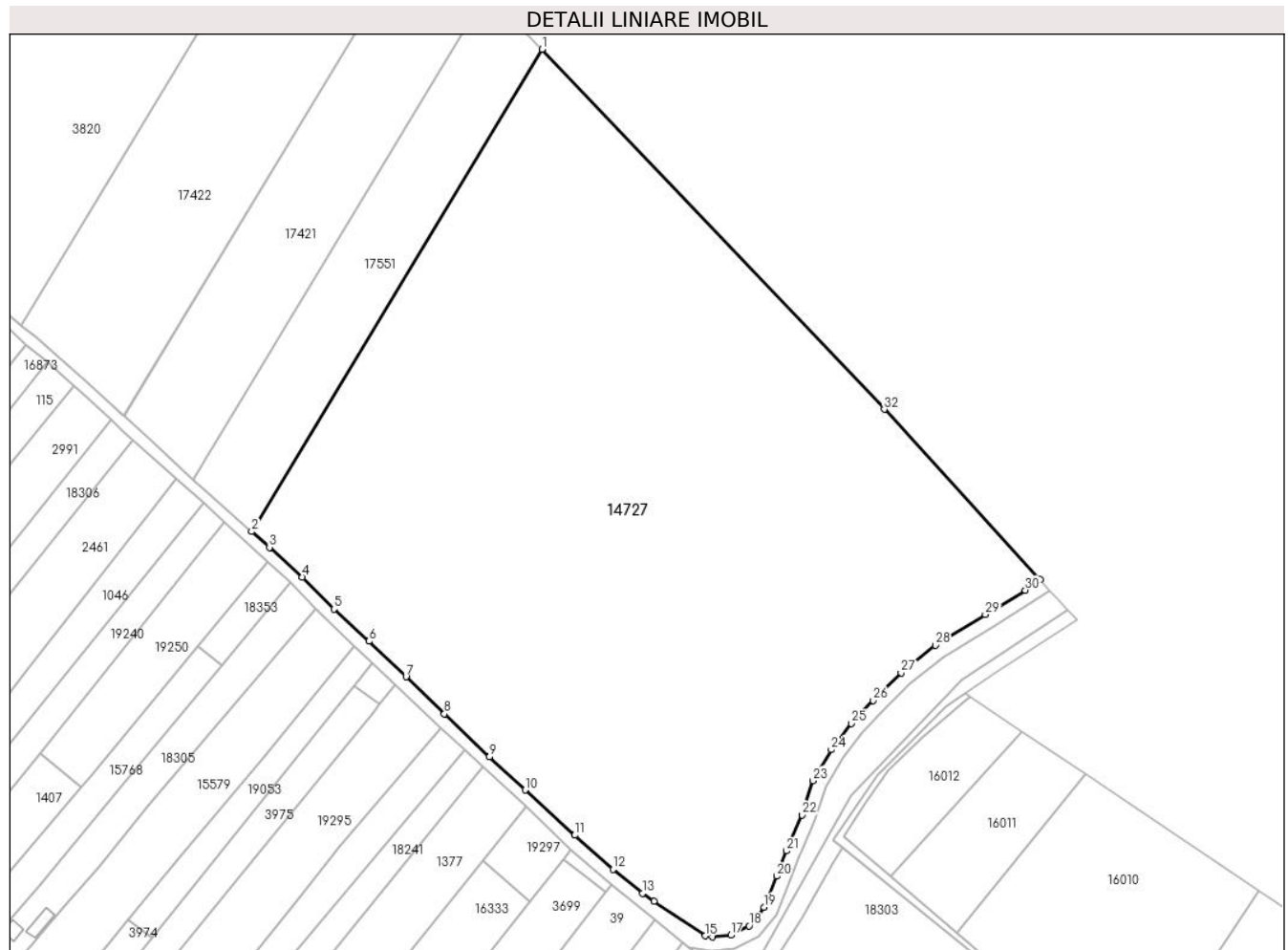
Inscrieri privind dezmembramintele dreptului de proprietate, drepturi reale de garanție și sarcini	Referințe
NU SUNT	

Anexa Nr. 1 La Partea I

Teren

Nr cadastral	Suprafața (mp)*	Observații / Referințe
	27.432	

* Suprafața este determinată în planul de proiecție Stereo 70.



Date referitoare la teren

Crt	Categorie folosință	Intravilan	Suprafața (mp)	Tarla	Parcelă	Nr. topo	Observații / Referințe
1	arabil	DA	27.432	3	49/2	-	

Lungime Segmente

1) Valorile lungimilor segmentelor sunt obținute din proiecție în plan.

Punct început	X / Y	Punct sfârșit	X / Y	Lungime segment (** (m)	Punct început	X / Y	Punct sfârșit	X / Y	Lungime segment (** (m)
1	464.289,297 562.345,102	2	464.207,177 562.208,858	159.079	2	464.207,177 562.208,858	3	464.212,221 562.204,405	6.728
3	464.212,221 562.204,405	4	464.221,461 562.196,037	12.466	4	464.221,461 562.196,037	5	464.230,461 562.186,977	12.77
5	464.230,461 562.186,977	6	464.240,424 562.177,887	13.487	6	464.240,424 562.177,887	7	464.250,839 562.167,833	14.476
7	464.250,839 562.167,833	8	464.261,705 562.157,389	15.071	8	464.261,705 562.157,389	9	464.274,437 562.145,198	17.627
9	464.274,437 562.145,198	10	464.284,521 562.135,837	13.759	10	464.284,521 562.135,837	11	464.298,578 562.123,105	18.966

Punct început	X / Y	Punct sfârșit	X / Y	Lungime segment (** (m)
11	464.298,578 562.123,105	12	464.309,383 562.113,443	14.495
13	464.317,691 562.106,7	14	464.320,972 562.104,473	3.965
15	464.335,507 562.094,642	16	464.337,438 562.094,347	1.953
17	464.342,714 562.094,846	18	464.347,893 562.097,506	5.822
19	464.352,075 562.102,769	20	464.355,633 562.111,51	9.437
21	464.358,436 562.118,636	22	464.362,877 562.128,788	11.081
23	464.365,947 562.138,483	24	464.371,15 562.147,237	10.184
25	464.376,791 562.154,677	26	464.382,957 562.161,167	8.952
27	464.390,872 562.168,921	28	464.400,544 562.176,723	12.427
29	464.414,699 562.185,409	30	464.425,983 562.192,322	13.233
31	464.430,24 562.195,272	32	464.386,082 562.243,382	65.303

Punct început	X / Y	Punct sfârșit	X / Y	Lungime segment (** (m)
12	464.309,383 562.113,443	13	464.317,691 562.106,7	10.7
14	464.320,972 562.104,473	15	464.335,507 562.094,642	17.548
16	464.337,438 562.094,347	17	464.342,714 562.094,846	5.3
18	464.347,893 562.097,506	19	464.352,075 562.102,769	6.722
20	464.355,633 562.111,51	21	464.358,436 562.118,636	7.657
22	464.362,877 562.128,788	23	464.365,947 562.138,483	10.169
24	464.371,15 562.147,237	25	464.376,791 562.154,677	9.337
26	464.382,957 562.161,167	27	464.390,872 562.168,921	11.08
28	464.400,544 562.176,723	29	464.414,699 562.185,409	16.608
30	464.425,983 562.192,322	31	464.430,24 562.195,272	5.179
32	464.386,082 562.243,382	1	464.289,297 562.345,102	140.408

** Lungimile segmentelor sunt determinate în planul de proiecție Stereo 70 și sunt rotunjite la 1 milimetru.

*** Distanța dintre puncte este formată din segmente cumulate ce sunt mai mici decât valoarea 1 milimetru.

**DATE DESPRE IMOBILUL NR. 14733**

Oficiul de Cadastru și Publicitate Imobiliară MUREȘ
Biroul de Cadastru și Publicitate Imobiliară Târgu Mureș

A. Partea I. Descrierea imobilului

TEREN Extravilan

Adresa: Jud. Mureș

Nr. Crt	Nr cadastral Nr. topografic	Suprafața* (mp)	Observații / Referințe
A1		1.600	Sector cadastral:2 Teren neimprejmuit;

B. Partea II. Proprietari și acte

Inscrieri privitoare la dreptul de proprietate și alte drepturi reale	Referințe
/	
Act Administrativ nr. 100628, din 18/08/1993 emis de CJSDPAT MURES;	
B1	A1
Intabulare, drept de PROPRIETATE, dobandit prin Reconstituire, cota actuala 1/1, cota initiala 1/1	
1) BARTHA S. ZSUZSA	

C. Partea III. SARCINI .

Inscrieri privind dezmembramintele dreptului de proprietate, drepturi reale de garanție și sarcini	Referințe
NU SUNT	

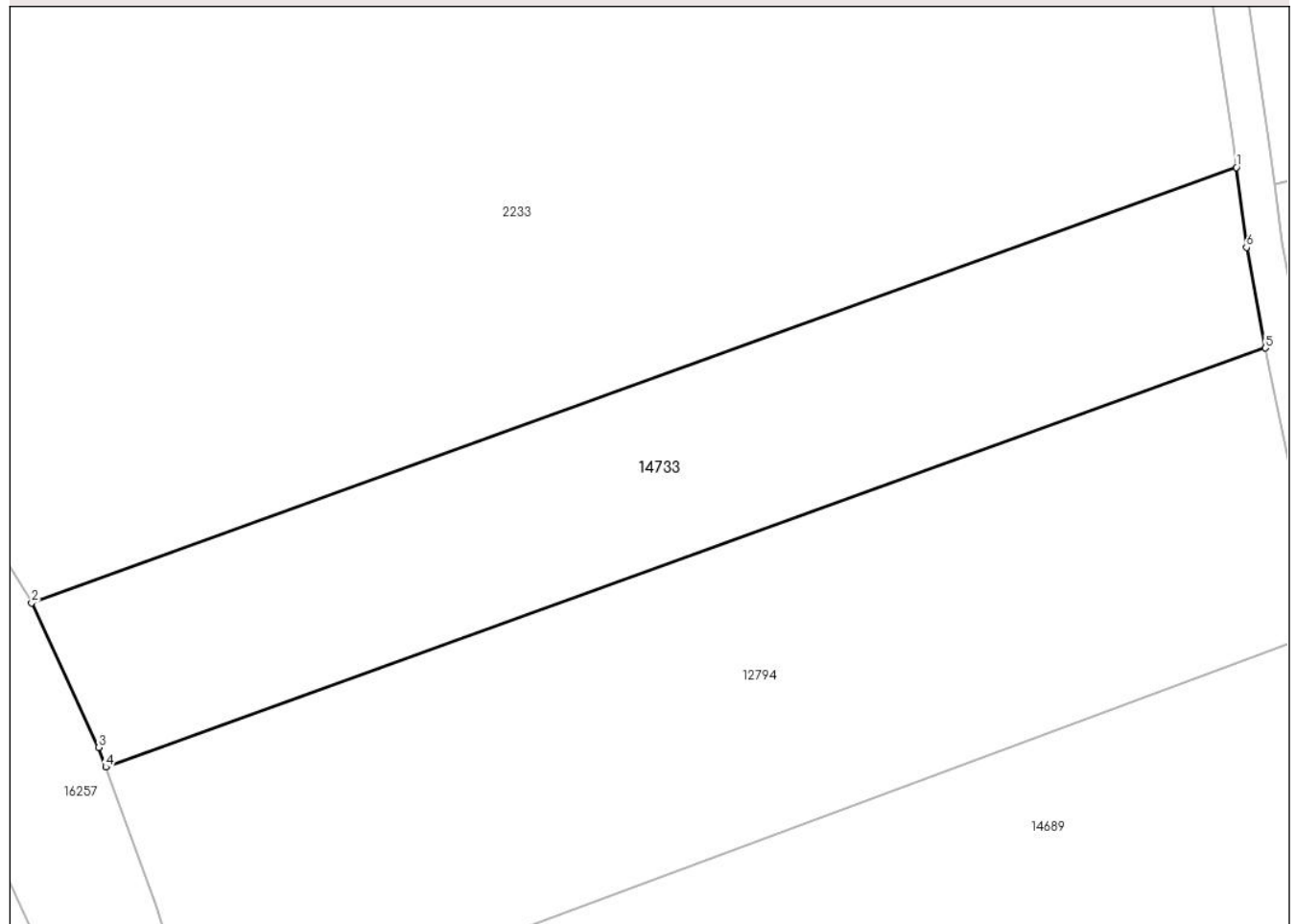
Anexa Nr. 1 La Partea I

Teren

Nr cadastral	Suprafața (mp)*	Observații / Referințe
	1.600	

* Suprafața este determinată în planul de proiecție Stereo 70.

DETALII LINIARE IMOBIL



Date referitoare la teren

Crt	Categorie folosință	Intravilan	Suprafața (mp)	Tarla	Parcelă	Nr. topo	Observații / Referințe
1	arabil	NU	1.600	1	7/6	-	

Lungime Segmente

1) Valorile lungimilor segmentelor sunt obținute din proiecție în plan.

Punct început	X / Y	Punct sfârșit	X / Y	Lungime segment (** (m)
1	461.617,163 562.771,739	2	461.515,609 562.735,079	107.968
2	461.515,609 562.735,079	3	461.521,249 562.722,916	13.407
3	461.521,249 562.722,916	4	461.521,851 562.721,248	1.773
4	461.521,851 562.721,248	5	461.619,601 562.756,534	103.924
5	461.619,601 562.756,534	6	461.618,004 562.765,004	8.619

Punct început	X / Y	Punct sfârșit	X / Y	Lungime segment (** (m)
6	461.618,004 562.765,004	1	461.617,163 562.771,739	6.787

** Lungimile segmentelor sunt determinate în planul de proiecție Stereo 70 și sunt rotunjite la 1 milimetru.

*** Distanța dintre puncte este formată din segmente cumulate ce sunt mai mici decât valoarea 1 milimetru.

**DATE DESPRE IMOBILUL NR. 14736**

Oficiul de Cadastru și Publicitate Imobiliară MUREȘ
Biroul de Cadastru și Publicitate Imobiliară Târgu Mureș

A. Partea I. Descrierea imobilului

TEREN Extravilan

Adresa: Jud. Mureș

Nr. Crt	Nr cadastral Nr. topografic	Suprafața* (mp)	Observații / Referințe
A1		200	Sector cadastral:2 Teren neimprejmuit;

B. Partea II. Proprietari și acte

Inscrieri privitoare la dreptul de proprietate și alte drepturi reale		Referințe
/		
Act Administrativ nr. 100628, din 18/08/1993 emis de CJSDPAT MURES;		
B1	Intabulare, drept de PROPRIETATE, dobandit prin Reconstituire, cota actuala 1/1, cota initiala 1/1 1) BARTHA S. ZSUZSA	A1

C. Partea III. SARCINI .

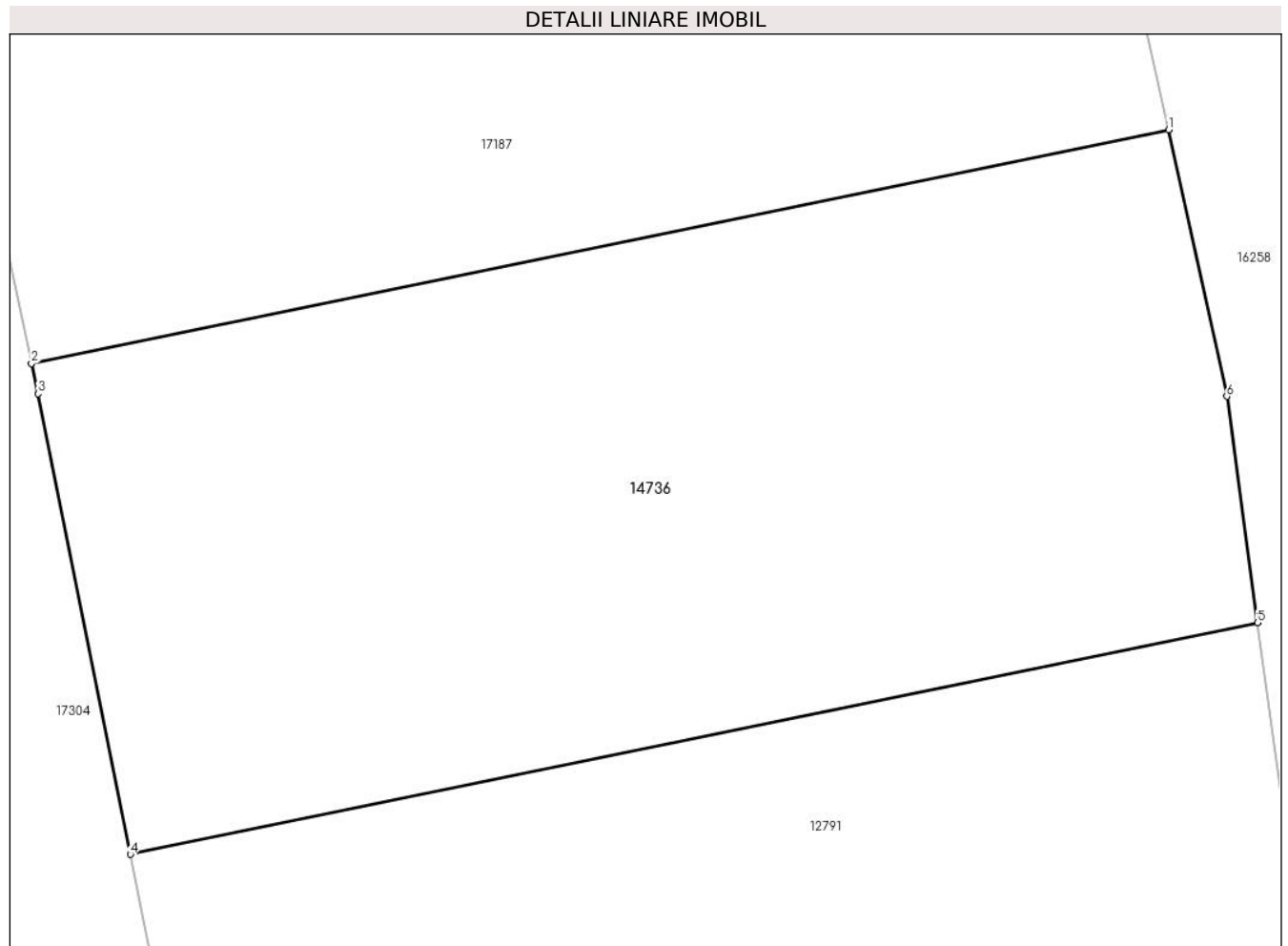
Inscrieri privind dezmembramintele dreptului de proprietate, drepturi reale de garanție și sarcini	Referințe
NU SUNT	

Anexa Nr. 1 La Partea I

Teren

Nr cadastral	Suprafața (mp)*	Observații / Referințe
	200	

* Suprafața este determinată în planul de proiecție Stereo 70.



Date referitoare la teren

Crt	Categorie folosință	Intravilan	Suprafața (mp)	Tarla	Parcelă	Nr. topo	Observații / Referințe
1	arabil	NU	200	1	16/5	-	

Lungime Segmente

1) Valorile lungimilor segmentelor sunt obținute din proiecție în plan.

Punct început	X / Y	Punct sfârșit	X / Y	Lungime segment (** (m)
1	461.635,07 562.812,238	2	461.613,967 562.807,903	21.544
2	461.613,967 562.807,903	3	461.614,089 562.807,34	0.576
3	461.614,089 562.807,34	4	461.615,803 562.798,801	8.709
4	461.615,803 562.798,801	5	461.636,723 562.803,098	21.357
5	461.636,723 562.803,098	6	461.636,153 562.807,292	4.233

Punct început	X / Y	Punct sfârșit	X / Y	Lungime segment (** (m)
6	461.636,153 562.807,292	1	461.635,07 562.812,238	5.063

** Lungimile segmentelor sunt determinate în planul de proiecție Stereo 70 și sunt rotunjite la 1 milimetru.

*** Distanța dintre puncte este formată din segmente cumulate ce sunt mai mici decât valoarea 1 milimetru.

**DATE DESPRE IMOBILUL NR. 14741**

Oficiul de Cadastru și Publicitate Imobiliară MUREȘ
Biroul de Cadastru și Publicitate Imobiliară Târgu Mureș

A. Partea I. Descrierea imobilului

TEREN Extravilan

Adresa: Jud. Mureș

Nr. Crt	Nr cadastral Nr. topografic	Suprafața* (mp)	Observații / Referințe
A1		561	Sector cadastral:6 Teren neimprejmuit;

B. Partea II. Proprietari și acte

Inscrieri privitoare la dreptul de proprietate și alte drepturi reale		Referințe
/		
Act Administrativ nr. 100602, din 14/07/1993 emis de CJSDPAT MUREȘ;		
B1	Intabulare, drept de PROPRIETATE, dobandit prin Reconstituire, cota actuala 1/1, cota initiala 1/1 1) BOBLETEC M. AURELIA	A1

C. Partea III. SARCINI .

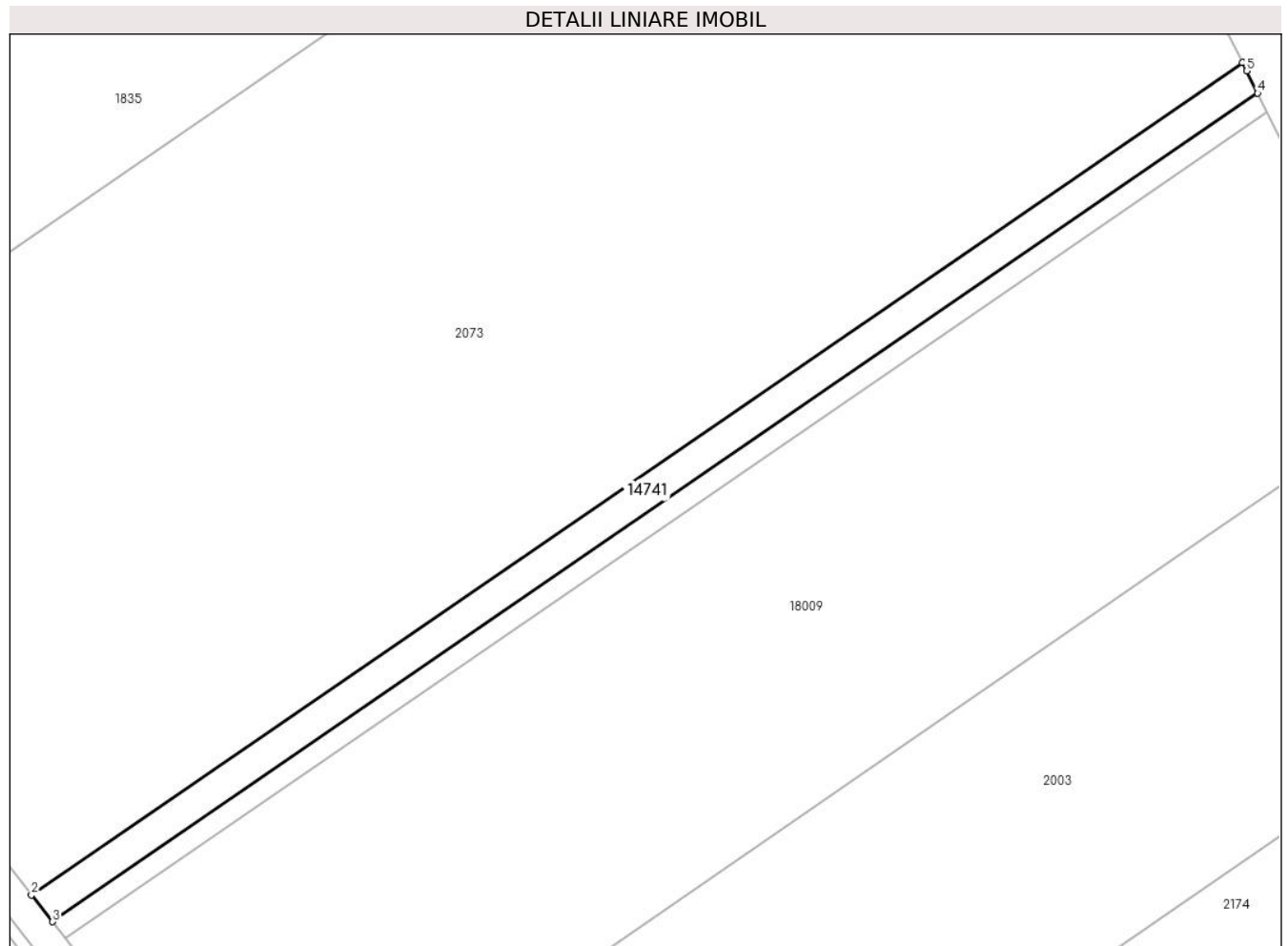
Inscrieri privind dezmembramintele dreptului de proprietate, drepturi reale de garanție și sarcini	Referințe
NU SUNT	

Anexa Nr. 1 La Partea I

Teren

Nr cadastral	Suprafața (mp)*	Observații / Referințe
	561	

* Suprafața este determinată în planul de proiecție Stereo 70.



Date referitoare la teren

Crt	Categorie folosință	Intravilan	Suprafața (mp)	Tarla	Parcelă	Nr. topo	Observații / Referințe
1	arabil	NU	561	4	81/27/2	-	

Lungime Segmente

1) Valorile lungimilor segmentelor sunt obținute din proiecție în plan.

Punct început	X / Y	Punct sfârșit	X / Y	Lungime segment (** (m)
1	463.262,689 561.950,005	2	463.134,276 561.861,81	155.783
2	463.134,276 561.861,81	3	463.136,515 561.858,972	3.615
3	463.136,515 561.858,972	4	463.264,311 561.946,744	155.035
4	463.264,311 561.946,744	5	463.263,142 561.949,09	2.621
5	463.263,142 561.949,09	1	463.262,689 561.950,005	1.021

**** Lungimile segmentelor sunt determinate în planul de proiecție Stereo 70 și sunt rotunjite la 1 milimetru.**

***** Distanța dintre puncte este formată din segmente cumulate ce sunt mai mici decât valoarea 1 milimetru.**

**DATE DESPRE IMOBILUL NR. 14743**

Oficiul de Cadastru și Publicitate Imobiliară MUREȘ
Biroul de Cadastru și Publicitate Imobiliară Târgu Mureș

A. Partea I. Descrierea imobilului

TEREN Necunoscut

Adresa: Loc. Sâncraiu De Mureș, Jud. Mureș

Nr. Crt	Nr cadastral Nr. topografic	Suprafața* (mp)	Observații / Referințe
A1		5.000	Sector cadastral:3 Teren neimprejmuit;

B. Partea II. Proprietari și acte

Inscrieri privitoare la dreptul de proprietate și alte drepturi reale		Referințe
/		
Act Administrativ nr. 100641, din 19/08/1993 emis de CJSDPAT MURES;		
B1	Intabulare, drept de PROPRIETATE, dobandit prin Reconstituire, cota actuala 1/1, cota initiala 1/1 1) HOȚA A. MARIA 2) HOTA I. ALEXANDRU-LUCIAN 3) HOTA I. ELVIRA-MARIA	A1

C. Partea III. SARCINI .

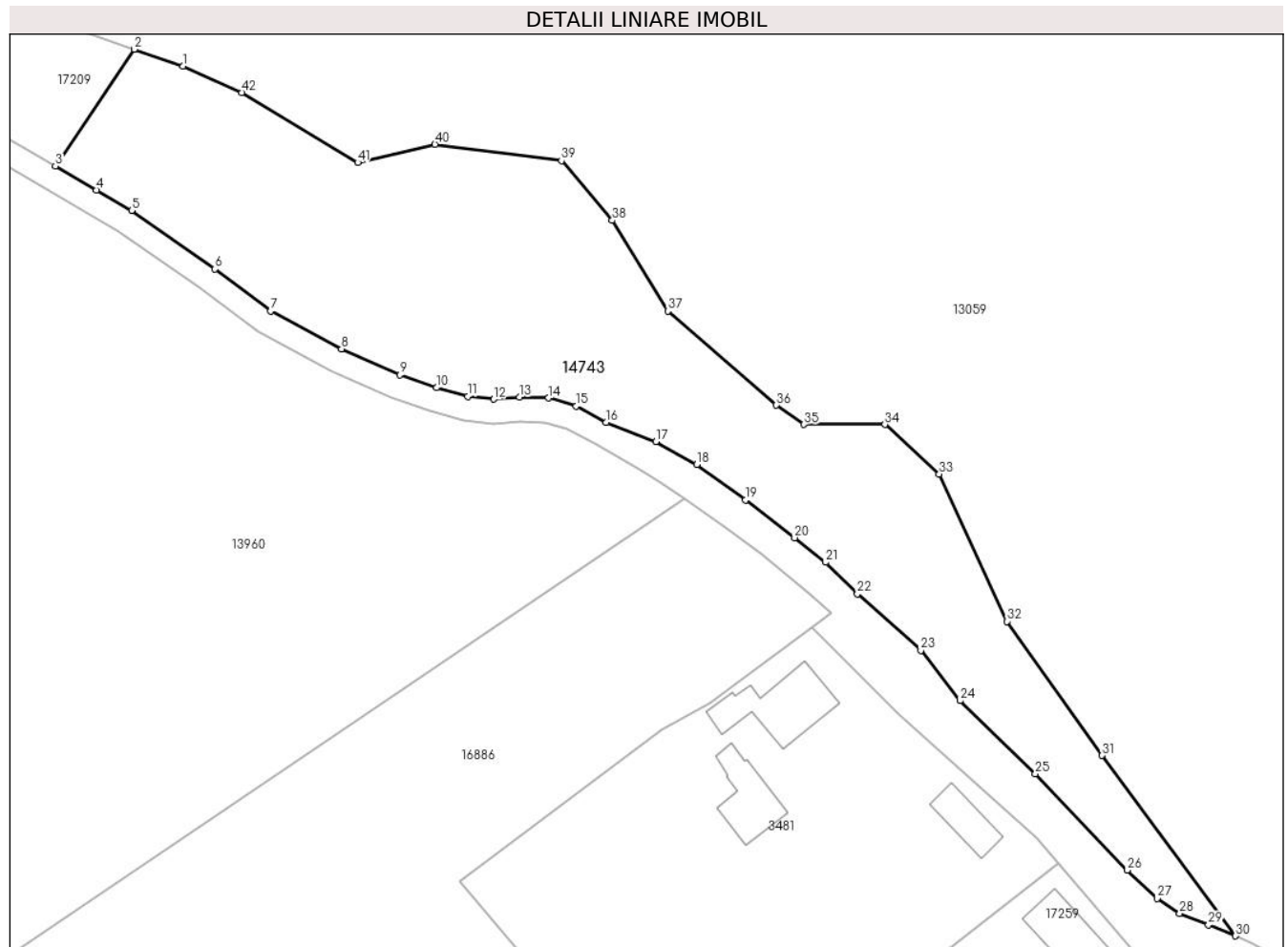
Inscrieri privind dezmembramintele dreptului de proprietate, drepturi reale de garanție și sarcini	Referințe
NU SUNT	

Anexa Nr. 1 La Partea I

Teren

Nr cadastral	Suprafața (mp)*	Observații / Referințe
	5.000	

* Suprafața este determinată în planul de proiecție Stereo 70.



Date referitoare la teren

Crt	Categorie folosință	Intravilan	Suprafața (mp)	Tarla	Parcelă	Nr. topo	Observații / Referințe
1	arabil	DA	851	4	68/3	-	
2	arabil	NU	4.149	-	-	-	

Lungime Segmente

1) Valorile lungimilor segmentelor sunt obținute din proiecție în plan.

Punct început	X / Y	Punct sfârșit	X / Y	Lungime segment	Punct început	X / Y	Punct sfârșit	X / Y	Lungime segment	Punct început	X / Y	Punct sfârșit	X / Y	Lungime segment
1	463.227,222 562.929,585	2	463.219,177 562.932,365	8.512	2	463.219,177 562.932,365	3	463.206,245 562.913,204	23.117	3	463.206,245 562.913,204	4	463.212,986 562.909,279	7.8
4	463.212,986 562.909,279	5	463.218,762 562.905,916	6.684	5	463.218,762 562.905,916	6	463.232,454 562.896,345	16.706	6	463.232,454 562.896,345	7	463.241,557 562.889,463	11.412
7	463.241,557 562.889,463	8	463.253,19 562.883,256	13.185	8	463.253,19 562.883,256	9	463.262,765 562.878,991	10.482	9	463.262,765 562.878,991	10	463.268,804 562.876,877	6.398
10	463.268,804 562.876,877	11	463.273,888 562.875,479	5.273	11	463.273,888 562.875,479	12	463.278,175 562.874,989	4.315	12	463.278,175 562.874,989	13	463.282,375 562.875,335	4.214
13	463.282,375 562.875,335	14	463.287,157 562.875,192	4.784	14	463.287,157 562.875,192	15	463.291,714 562.873,869	4.745	15	463.291,714 562.873,869	16	463.296,632 562.871,203	5.594

Punct început	X / Y	Punct sfârșit	X / Y	Lungime segment	Punct început	X / Y	Punct sfârșit	X / Y	Lungime segment	Punct început	X / Y	Punct sfârșit	X / Y	Lungime segment
16	463.296,632 562.871,203	17	463.304,766 562.868,054	8.722	17	463.304,766 562.868,054	18	463.311,47 562.864,317	7.675	18	463.311,47 562.864,317	19	463.319,447 562.858,46	9.896
19	463.319,447 562.858,46	20	463.327,538 562.852,295	10.172	20	463.327,538 562.852,295	21	463.332,624 562.848,287	6.475	21	463.332,624 562.848,287	22	463.337,826 562.843,086	7.356
22	463.337,826 562.843,086	23	463.348,23 562.833,838	13.92	23	463.348,23 562.833,838	24	463.354,655 562.825,571	10.47	24	463.354,655 562.825,571	25	463.367,039 562.813,629	17.204
25	463.367,039 562.813,629	26	463.382,138 562.797,824	21.858	26	463.382,138 562.797,824	27	463.387,008 562.793,167	6.738	27	463.387,008 562.793,167	28	463.390,704 562.790,73	4.427
28	463.390,704 562.790,73	29	463.395,425 562.788,859	5.078	29	463.395,425 562.788,859	30	463.399,882 562.787,03	4.818	30	463.399,882 562.787,03	31	463.377,99 562.816,607	36.798
31	463.377,99 562.816,607	32	463.362,351 562.838,581	26.971	32	463.362,351 562.838,581	33	463.351,265 562.862,733	26.575	33	463.351,265 562.862,733	34	463.342,356 562.870,849	12.052
34	463.342,356 562.870,849	35	463.329,093 562.870,849	13.263	35	463.329,093 562.870,849	36	463.324,54 562.874,017	5.547	36	463.324,54 562.874,017	37	463.306,723 562.889,458	23.577
37	463.306,723 562.889,458	38	463.297,617 562.904,305	17.417	38	463.297,617 562.904,305	39	463.289,277 562.914,101	12.865	39	463.289,277 562.914,101	40	463.268,516 562.916,777	20.933
40	463.268,516 562.916,777	41	463.255,846 562.913,808	13.013	41	463.255,846 562.913,808	42	463.236,842 562.925,289	22.203	42	463.236,842 562.925,289	1	463.227,222 562.929,585	10.536

** Lungimile segmentelor sunt determinate în planul de proiecție Stereo 70 și sunt rotunjite la 1 milimetru.

*** Distanța dintre puncte este formată din segmente cumulate ce sunt mai mici decât valoarea 1 milimetru.

**DATE DESPRE IMOBILUL NR. 14760**

Oficiul de Cadastru și Publicitate Imobiliară MUREȘ
Biroul de Cadastru și Publicitate Imobiliară Târgu Mureș

A. Partea I. Descrierea imobilului

TEREN Extravilan

Adresa: Jud. Mureș

Nr. Crt	Nr cadastral Nr. topografic	Suprafața* (mp)	Observații / Referințe
A1		4.300	Sector cadastral:14 Teren neimprejmuit;

B. Partea II. Proprietari și acte

Inscrieri privitoare la dreptul de proprietate și alte drepturi reale		Referințe
/		
Act Administrativ nr. 100995, din 21/07/1995 emis de CJSDPAT MUREȘ;		
B1	Intabulare, drept de PROPRIETATE, dobandit prin Reconstituire, cota actuala 1/1, cota initiala 1/1 1) SAS Ș. ȘTEFAN 2) SAS Ș. IOAN 3) SAS Ș. TEODOR 4) COCIȘ Ș. ANA 5) SAS Ș. MARIA	A1

C. Partea III. SARCINI .

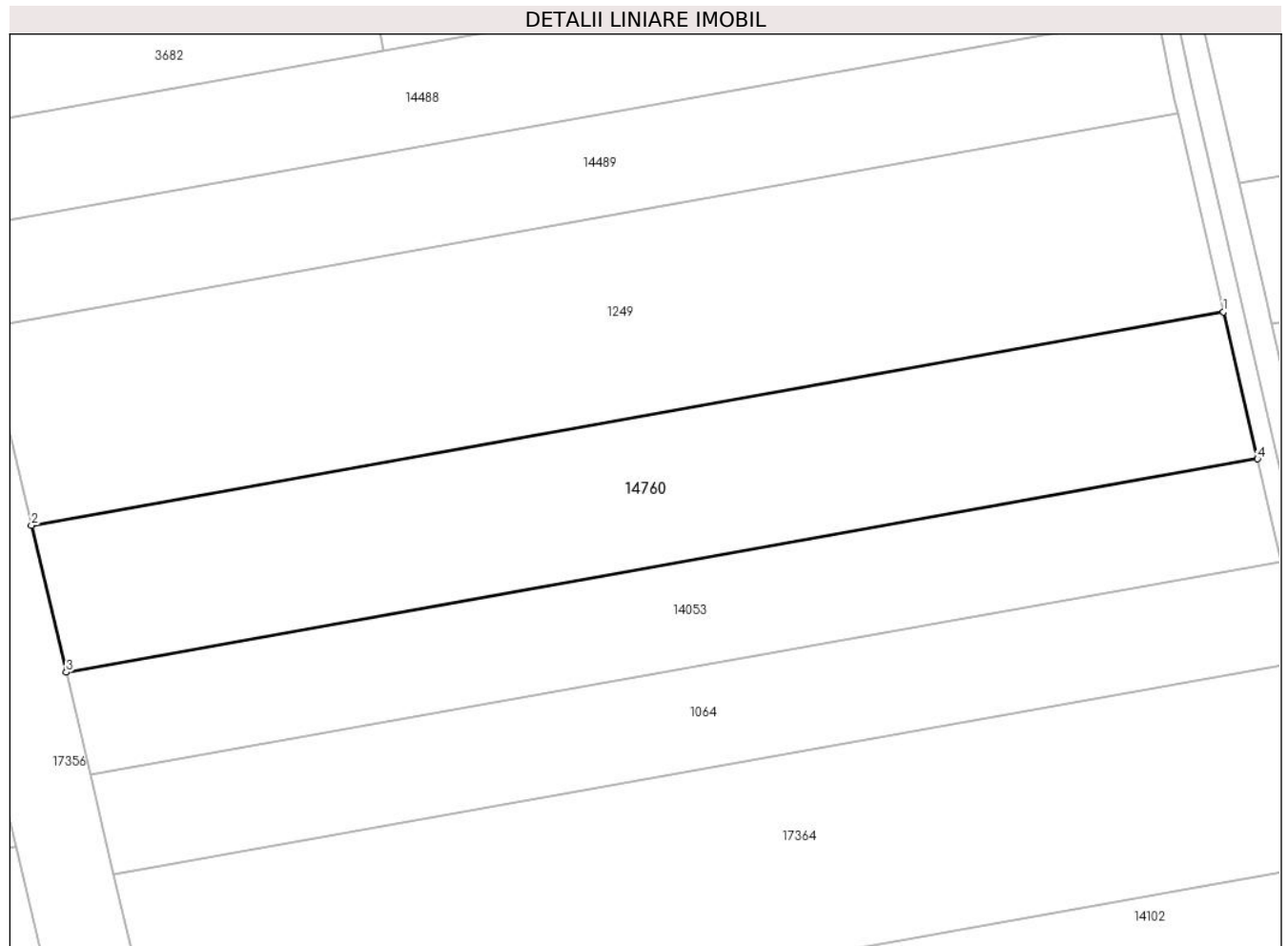
Inscrieri privind dezmembramintele dreptului de proprietate, drepturi reale de garanție și sarcini	Referințe
NU SUNT	

Anexa Nr. 1 La Partea I

Teren

Nr cadastral	Suprafața (mp)*	Observații / Referințe
	4.300	

* Suprafața este determinată în planul de proiecție Stereo 70.



Date referitoare la teren

Crt	Categorie folosință	Intravilan	Suprafața (mp)	Tarla	Parcelă	Nr. topo	Observații / Referințe
1	arabil	NU	4.300	14	444/21	-	

Lungime Segmente

1) Valorile lungimilor segmentelor sunt obținute din proiecție în plan.

Punct început	X / Y	Punct sfârșit	X / Y	Lungime segment (** (m)
1	460.324,672 558.197,783	2	460.141,579 558.165,037	185.998
2	460.141,579 558.165,037	3	460.146,913 558.142,499	23.161
3	460.146,913 558.142,499	4	460.329,901 558.175,226	185.892
4	460.329,901 558.175,226	1	460.324,672 558.197,783	23.155

** Lungimile segmentelor sunt determinate în planul de proiecție Stereo 70 și sunt rotunjite la 1 milimetru.

***** Distanţa dintre puncte este formată din segmente cumulate ce sunt mai mici decât valoarea 1 milimetru.**

**DATE DESPRE IMOBILUL NR. 14766**

Oficiul de Cadastru și Publicitate Imobiliară MUREȘ
Biroul de Cadastru și Publicitate Imobiliară Târgu Mureș

A. Partea I. Descrierea imobilului

TEREN Extravilan

Adresa: Jud. Mureș

Nr. Crt	Nr cadastral Nr. topografic	Suprafața* (mp)	Observații / Referințe
A1	56017	5.500	Sector cadastral:11 Teren neimprejmuit;

B. Partea II. Proprietari și acte

Inscrieri privitoare la dreptul de proprietate și alte drepturi reale	Referințe
/	
Act Administrativ nr. 100993, din 10/07/1995 emis de CJSDPAT MURES;	
B1	A1
Intabulare, drept de PROPRIETATE, dobandit prin Reconstituire, cota actuala 1/1, cota initiala 1/1	
1) PAȘCU I. EMILIA	
2) TOMA I. GRIGORE	

C. Partea III. SARCINI .

Inscrieri privind dezmembramintele dreptului de proprietate, drepturi reale de garanție și sarcini	Referințe
NU SUNT	

Anexa Nr. 1 La Partea I

Teren

Nr cadastral	Suprafața (mp)*	Observații / Referințe
56017	5.500	

* Suprafața este determinată în planul de proiecție Stereo 70.



Date referitoare la teren

Crt	Categorie folosință	Intravilan	Suprafața (mp)	Tarla	Parcelă	Nr. topo	Observații / Referințe
1	arabil	NU	5.500	10	378/46	-	

Lungime Segmente

1) Valorile lungimilor segmentelor sunt obținute din proiecție în plan.

Punct început	X / Y	Punct sfârșit	X / Y	Lungime segment (** (m)
1	460.638,025 559.796,629	2	460.636,197 559.795,766	2.021
2	460.636,197 559.795,766	3	460.636,727 559.794,473	1.397
3	460.636,727 559.794,473	4	460.641,522 559.782,766	12.651
4	460.641,522 559.782,766	5	460.648,674 559.765,309	18.865
5	460.648,674 559.765,309	6	460.650,823 559.766,302	2.367

Punct început	X / Y	Punct sfârșit	X / Y	Lungime segment (** (m)
6	460.650,823 559.766,302	7	460.650,953 559.765,994	0.334
7	460.650,953 559.765,994	8	460.799,157 559.829,173	161.109
8	460.799,157 559.829,173	9	460.784,414 559.860,318	34.458
9	460.784,414 559.860,318	1	460.638,025 559.796,629	159.643

** Lungimile segmentelor sunt determinate în planul de proiecție Stereo 70 și sunt rotunjite la 1 milimetru.

*** Distanța dintre puncte este formată din segmente cumulate ce sunt mai mici decât valoarea 1 milimetru.

**DATE DESPRE IMOBILUL NR. 14770**

Oficiul de Cadastru și Publicitate Imobiliară MUREȘ
Biroul de Cadastru și Publicitate Imobiliară Târgu Mureș

A. Partea I. Descrierea imobilului

TEREN Intravilan

Adresa: Loc. Nazna, Jud. Mureș

Nr. Crt	Nr cadastral Nr. topografic	Suprafața* (mp)	Observații / Referințe
A1		9.000	Sector cadastral:11 Teren neimprejmuit;

B. Partea II. Proprietari și acte

Inscrieri privitoare la dreptul de proprietate și alte drepturi reale		Referințe
/		
Act Administrativ nr. 100993, din 10/07/1995 emis de CJSDPAT MUREȘ;		
B1	Intabulare, drept de PROPRIETATE, dobandit prin Reconstituire, cota actuala 1/1, cota initiala 1/1 1) PAȘCU I. EMILIA 2) TOMA I. GRIGORE	A1

C. Partea III. SARCINI .

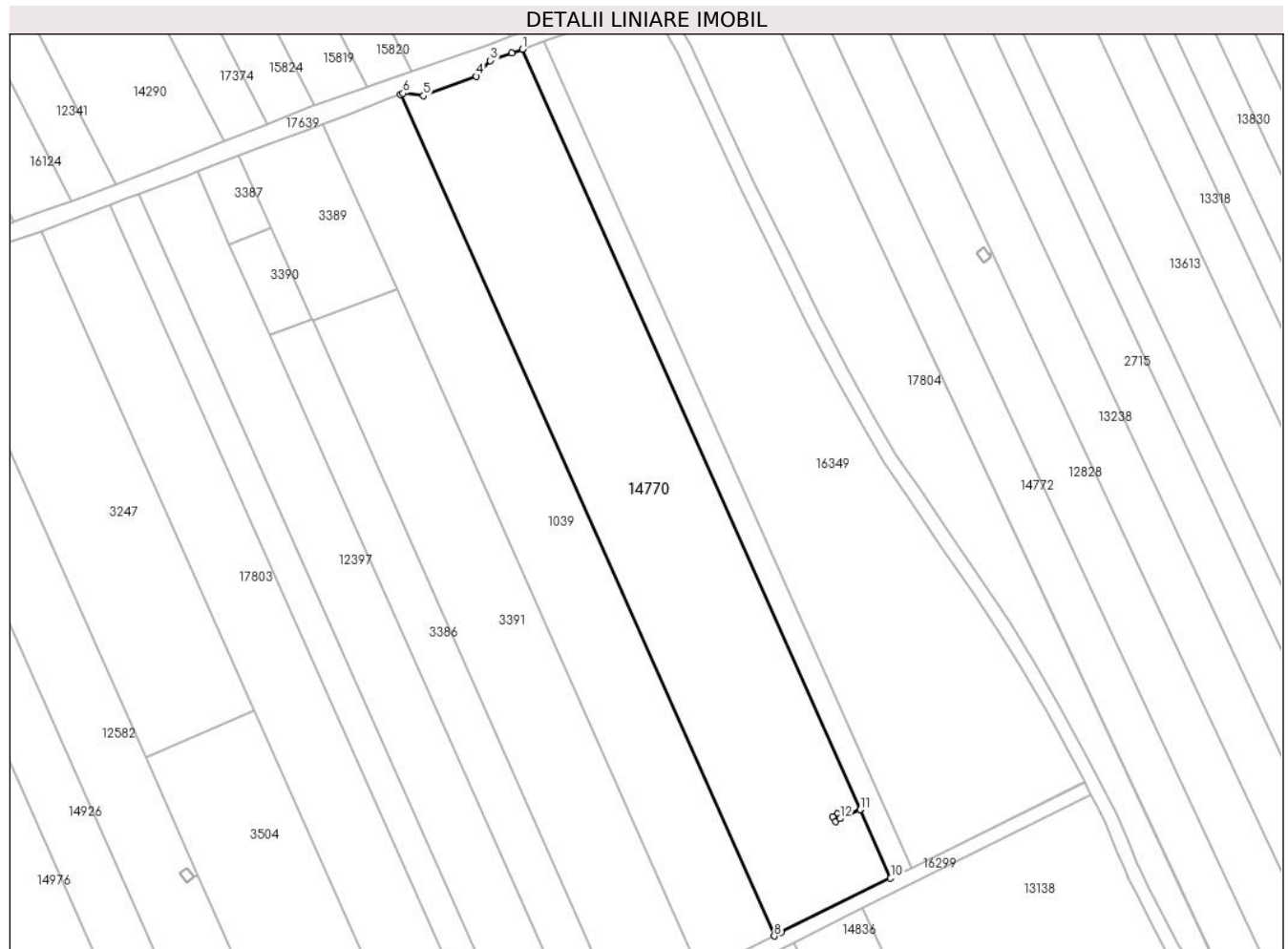
Inscrieri privind dezmembramintele dreptului de proprietate, drepturi reale de garanție și sarcini	Referințe
NU SUNT	

Anexa Nr. 1 La Partea I

Teren

Nr cadastral	Suprafața (mp)*	Observații / Referințe
	9.000	

* Suprafața este determinată în planul de proiecție Stereo 70.



Date referitoare la teren

Crt	Categorie folosință	Intravilan	Suprafața (mp)	Tarla	Parcelă	Nr. topo	Observații / Referințe
1	arabil	DA	9.000	10	378/2	-	

Lungime Segmente

1) Valorile lungimilor segmentelor sunt obținute din proiecție în plan.

Punct început	X / Y	Punct sfârșit	X / Y	Lungime segment (** (m)
1	460.911,374 560.220,446	2	460.908,493 560.219,425	3.057
2	460.908,493 560.219,425	3	460.902,524 560.217,311	6.332
3	460.902,524 560.217,311	4	460.898,635 560.212,977	5.823
4	460.898,635 560.212,977	5	460.884,014 560.207,595	15.58
5	460.884,014 560.207,595	6	460.878,389 560.208,263	5.665

Punct început	X / Y	Punct sfârșit	X / Y	Lungime segment (** (m)
6	460.878,389 560.208,263	7	460.877,64 560.207,978	0.801
7	460.877,64 560.207,978	8	460.980,95 559.975,7	254.216
8	460.980,95 559.975,7	9	460.982,897 559.976,667	2.174
9	460.982,897 559.976,667	10	461.013,121 559.991,682	33.748
10	461.013,121 559.991,682	11	461.004,72 560.010,57	20.672
11	461.004,72 560.010,57	12	460.999,149 560.008,09	6.098
12	460.999,149 560.008,09	13	460.997,874 560.007,304	1.498
13	460.997,874 560.007,304	14	460.997,079 560.008,594	1.515
14	460.997,079 560.008,594	15	460.998,353 560.009,38	1.497
15	460.998,353 560.009,38	16	460.999,148 560.008,091	1.514
16	460.999,148 560.008,091	17	461.004,719 560.010,572	6.098
17	461.004,719 560.010,572	1	460.911,374 560.220,446	229.696

** Lungimile segmentelor sunt determinate în planul de proiecție Stereo 70 și sunt rotunjite la 1 milimetru.

*** Distanța dintre puncte este formată din segmente cumulate ce sunt mai mici decât valoarea 1 milimetru.

**DATE DESPRE IMOBILUL NR. 14772**

Oficiul de Cadastru și Publicitate Imobiliară MUREȘ
Biroul de Cadastru și Publicitate Imobiliară Târgu Mureș

A. Partea I. Descrierea imobilului

TEREN Intravilan

Adresa: Loc. Nazna, Jud. Mureș

Nr. Crt	Nr cadastral Nr. topografic	Suprafața* (mp)	Observații / Referințe
A1		4.000	Sector cadastral:11 Teren neimprejmuit;

B. Partea II. Proprietari și acte

Inscrieri privitoare la dreptul de proprietate și alte drepturi reale	Referințe
/	
Act Administrativ nr. 100993, din 10/07/1995 emis de CJSDPAT MUREȘ;	
B1	A1
Intabulare, drept de PROPRIETATE, dobandit prin Reconstituire, cota actuala 1/1, cota initiala 1/1	
1) PAȘCU I. EMILIA	
2) TOMA I. GRIGORE	

C. Partea III. SARCINI .

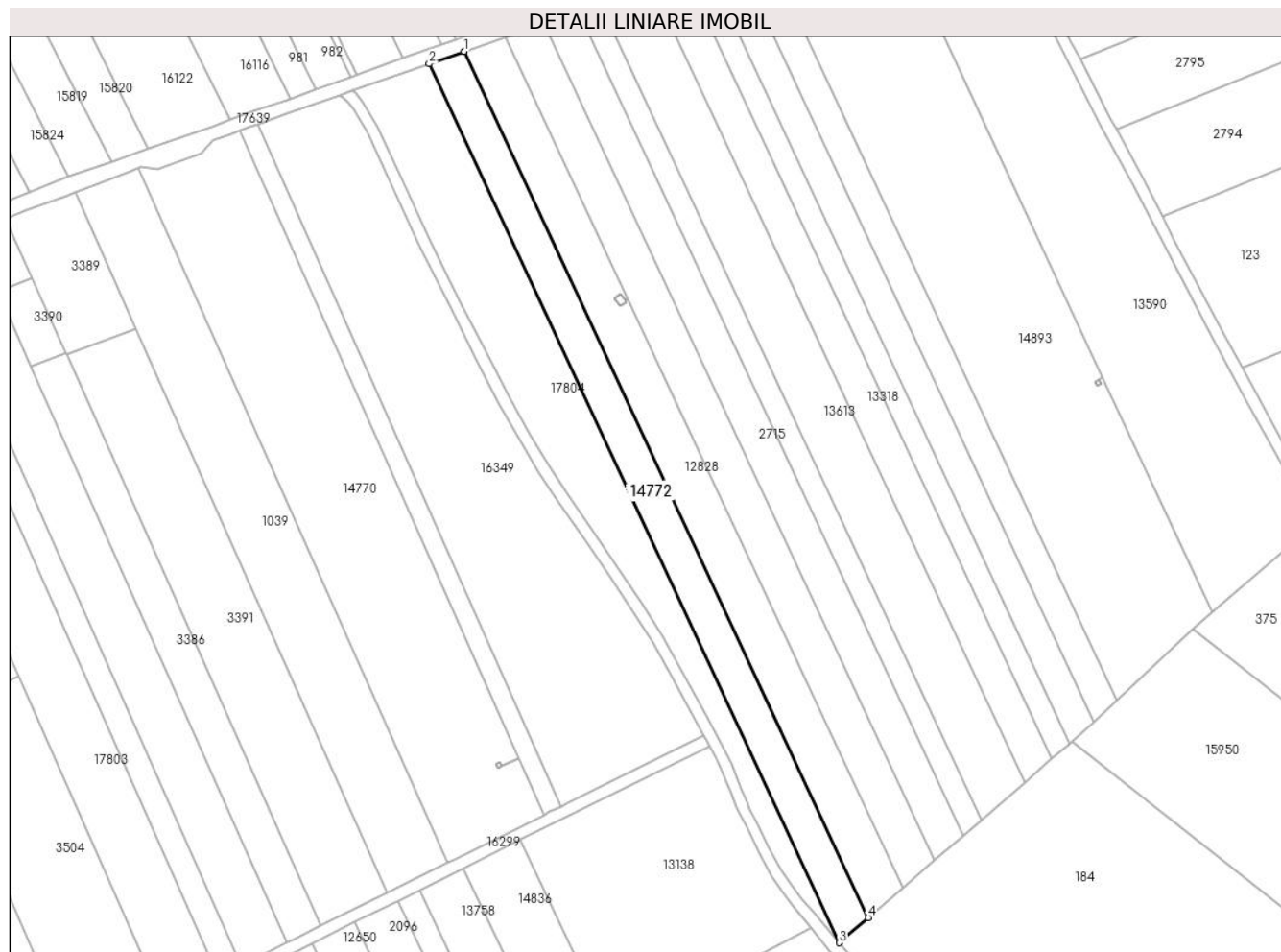
Inscrieri privind dezmembramintele dreptului de proprietate, drepturi reale de garanție și sarcini	Referințe
NU SUNT	

Anexa Nr. 1 La Partea I

Teren

Nr cadastral	Suprafața (mp)*	Observații / Referințe
	4.000	

* Suprafața este determinată în planul de proiecție Stereo 70.



Date referitoare la teren

Crt	Categorie folosință	Intravilan	Suprafața (mp)	Tarla	Parcelă	Nr. topo	Observații / Referințe
1	arabil	DA	4.000	10	368/7	-	

Lungime Segmente

1) Valorile lungimilor segmentelor sunt obținute din proiecție în plan.

Punct început	X / Y	Punct sfârșit	X / Y	Lungime segment (** (m)
1	460.986,576 560.246,893	2	460.974,794 560.242,757	12.487
2	460.974,794 560.242,757	3	461.112,013 559.948,92	324.298
3	461.112,013 559.948,92	4	461.121,789 559.957,351	12.909
4	461.121,789 559.957,351	1	460.986,576 560.246,893	319.558

** Lungimile segmentelor sunt determinate în planul de proiecție Stereo 70 și sunt rotunjite la 1 milimetru.

***** Distanţa dintre puncte este formată din segmente cumulate ce sunt mai mici decât valoarea 1 milimetru.**

**DATE DESPRE IMOBILUL NR. 14774**

Oficiul de Cadastru și Publicitate Imobiliară MUREȘ
Biroul de Cadastru și Publicitate Imobiliară Târgu Mureș

A. Partea I. Descrierea imobilului

TEREN Extravilan

Adresa: Jud. Mureș

Nr. Crt	Nr cadastral Nr. topografic	Suprafața* (mp)	Observații / Referințe
A1		4.800	Sector cadastral:15 Teren neimprejmuit;

B. Partea II. Proprietari și acte

Inscrieri privitoare la dreptul de proprietate și alte drepturi reale		Referințe
/		
Act Administrativ nr. 100993, din 10/07/1995 emis de CJSDPAT MURES;		
B1	Intabulare, drept de PROPRIETATE, dobandit prin Reconstituire, cota actuala 1/1, cota initiala 1/1 1) PAȘCU I. EMILIA 2) TOMA I. GRIGORE	A1

C. Partea III. SARCINI .

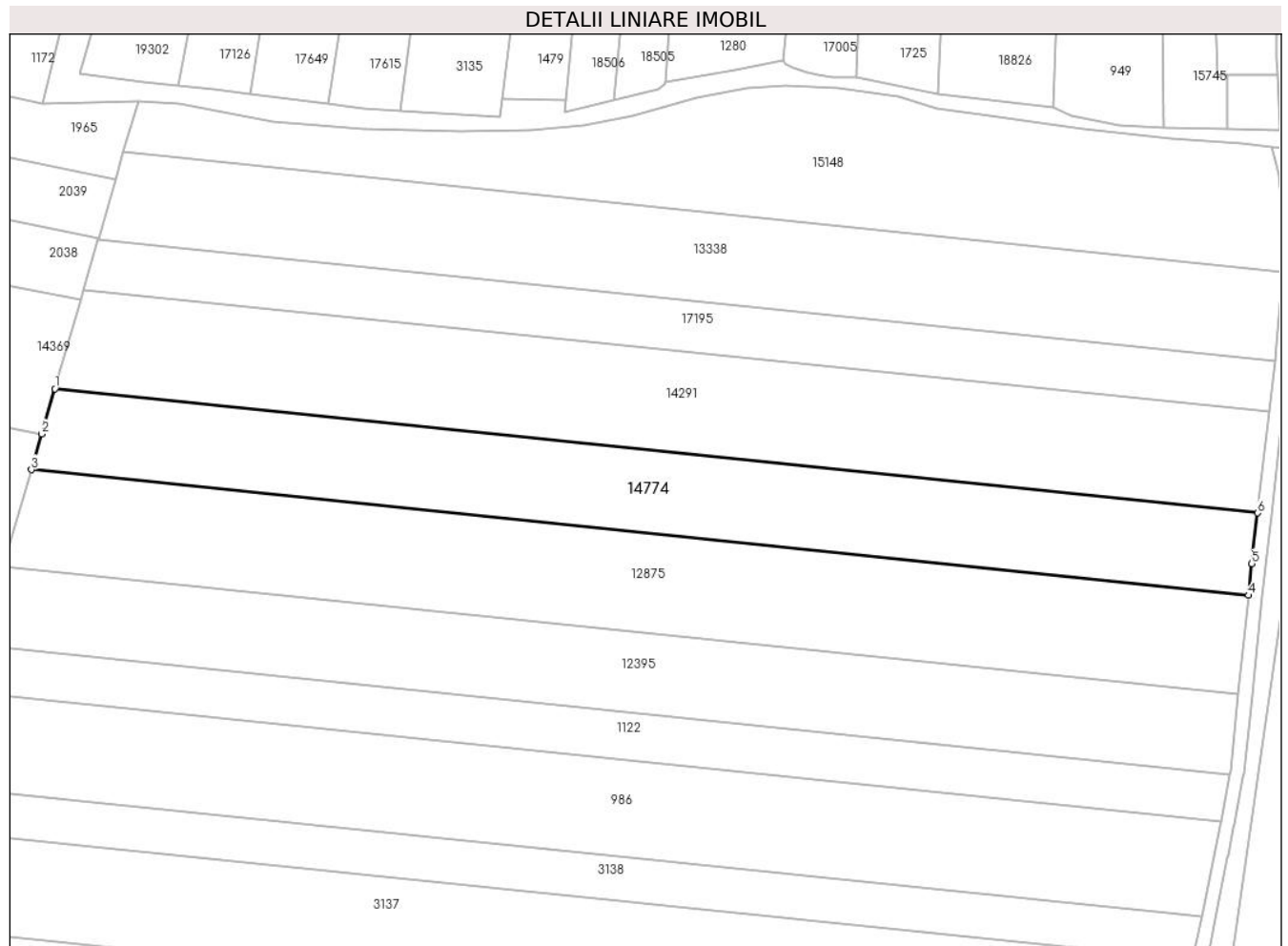
Inscrieri privind dezmembramintele dreptului de proprietate, drepturi reale de garanție și sarcini	Referințe
NU SUNT	

Anexa Nr. 1 La Partea I

Teren

Nr cadastral	Suprafața (mp)*	Observații / Referințe
	4.800	

* Suprafața este determinată în planul de proiecție Stereo 70.



Date referitoare la teren

Crt	Categorie folosință	Intravilan	Suprafața (mp)	Tarla	Parcelă	Nr. topo	Observații / Referințe
1	arabil	NU	4.800	17	528/5	-	

Lungime Segmente

1) Valorile lungimilor segmentelor sunt obținute din proiecție în plan.

Punct început	X / Y	Punct sfârșit	X / Y	Lungime segment (** (m)
1	460.928,077 559.111,32	2	460.925,219 559.101,469	10.257
2	460.925,219 559.101,469	3	460.922,958 559.093,675	8.115
3	460.922,958 559.093,675	4	461.188,68 559.066,264	267.132
4	461.188,68 559.066,264	5	461.189,394 559.073,166	6.939
5	461.189,394 559.073,166	6	461.190,643 559.084,235	11.139

Punct început	X / Y	Punct sfârșit	X / Y	Lungime segment (** (m)
6	461.190,643 559.084,235	1	460.928,077 559.111,32	263.959

** Lungimile segmentelor sunt determinate în planul de proiecție Stereo 70 și sunt rotunjite la 1 milimetru.

*** Distanța dintre puncte este formată din segmente cumulate ce sunt mai mici decât valoarea 1 milimetru.

**DATE DESPRE IMOBILUL NR. 14787**

Oficiul de Cadastru și Publicitate Imobiliară MUREȘ
Biroul de Cadastru și Publicitate Imobiliară Târgu Mureș

A. Partea I. Descrierea imobilului

TEREN Intravilan

Adresa: Loc. Nazna, Jud. Mureș

Nr. Crt	Nr cadastral Nr. topografic	Suprafața* (mp)	Observații / Referințe
A1		5.300	Sector cadastral:11 Teren neimprejmuit;

B. Partea II. Proprietari și acte

Inscrieri privitoare la dreptul de proprietate și alte drepturi reale	Referințe
/	
Act Administrativ nr. 101268, din 08/12/1999 emis de CJSDPAT MUREȘ;	
B1	A1
Intabulare, drept de PROPRIETATE, dobandit prin Reconstituire, cota actuala 1/1, cota initiala 1/1	
1) TOMA S. TEODOR	

C. Partea III. SARCINI .

Inscrieri privind dezmembramintele dreptului de proprietate, drepturi reale de garanție și sarcini	Referințe
NU SUNT	

Anexa Nr. 1 La Partea I

Teren

Nr cadastral	Suprafața (mp)*	Observații / Referințe
	5.300	

* Suprafața este determinată în planul de proiecție Stereo 70.



Date referitoare la teren

Crt	Categorie folosință	Intravilan	Suprafața (mp)	Tarla	Parcelă	Nr. topo	Observații / Referințe
1	arabil	DA	5.300	10	378/23	-	

Lungime Segmente

1) Valorile lungimilor segmentelor sunt obținute din proiecție în plan.

Punct început	X / Y	Punct sfârșit	X / Y	Lungime segment (** (m)
1	460.532,392 560.082,774	2	460.529,133 560.081,554	3.48
3	460.516,939 560.076,987	4	460.528,237 560.051,126	28.221
5	460.539,698 560.024,894	6	460.548,004 560.005,883	20.746
7	460.559,292 559.980,045	8	460.564,115 559.969,005	12.048
9	460.582,743 559.926,368	10	460.592,559 559.903,284	25.084

Punct început	X / Y	Punct sfârșit	X / Y	Lungime segment (** (m)
2	460.529,133 560.081,554	3	460.516,939 560.076,987	13.021
4	460.528,237 560.051,126	5	460.539,698 560.024,894	28.626
6	460.548,004 560.005,883	7	460.559,292 559.980,045	28.196
8	460.564,115 559.969,005	9	460.582,743 559.926,368	46.529
10	460.592,559 559.903,284	11	460.597,646 559.891,321	13.0

Punct început	X / Y	Punct sfârșit	X / Y	Lungime segment (** (m)
11	460.597,646 559.891,321	12	460.607,429 559.868,314	25.001
13	460.611,747 559.858,975	14	460.616,154 559.848,56	11.309
15	460.622,261 559.834,168	16	460.622,262 559.834,166	0.002
17	460.623,685 559.830,812	18	460.631,192 559.813,122	19.217
19	460.636,007 559.801,775	20	460.640,174 559.803,578	4.54
21	460.653,912 559.809,555	1	460.532,392 560.082,774	299.025

Punct început	X / Y	Punct sfârșit	X / Y	Lungime segment (** (m)
12	460.607,429 559.868,314	13	460.611,747 559.858,975	10.289
14	460.616,154 559.848,56	15	460.622,261 559.834,168	15.634
16	460.622,262 559.834,166	17	460.623,685 559.830,812	3.643
18	460.631,192 559.813,122	19	460.636,007 559.801,775	12.326
20	460.640,174 559.803,578	21	460.653,912 559.809,555	14.982

** Lungimile segmentelor sunt determinate în planul de proiecție Stereo 70 și sunt rotunjite la 1 milimetru.

*** Distanța dintre puncte este formată din segmente cumulate ce sunt mai mici decât valoarea 1 milimetru.

**DATE DESPRE IMOBILUL NR. 14795**

Oficiul de Cadastru și Publicitate Imobiliară MUREȘ
Biroul de Cadastru și Publicitate Imobiliară Târgu Mureș

A. Partea I. Descrierea imobilului

TEREN Intravilan

Adresa: Loc. Nazna, Jud. Mureș

Nr. Crt	Nr cadastral Nr. topografic	Suprafața* (mp)	Observații / Referințe
A1		5.800	Sector cadastral:11 Teren neimprejmuit;

B. Partea II. Proprietari și acte

Inscrieri privitoare la dreptul de proprietate și alte drepturi reale	Referințe
/	
Act Administrativ nr. 101214, din 25/03/1999 emis de CJSDPAT MUREȘ;	
B1	A1
Intabulare, drept de PROPRIETATE, dobandit prin Reconstituire, cota actuala 1/1, cota initiala 1/1 1) CHETELEȘ L. VIORICA	

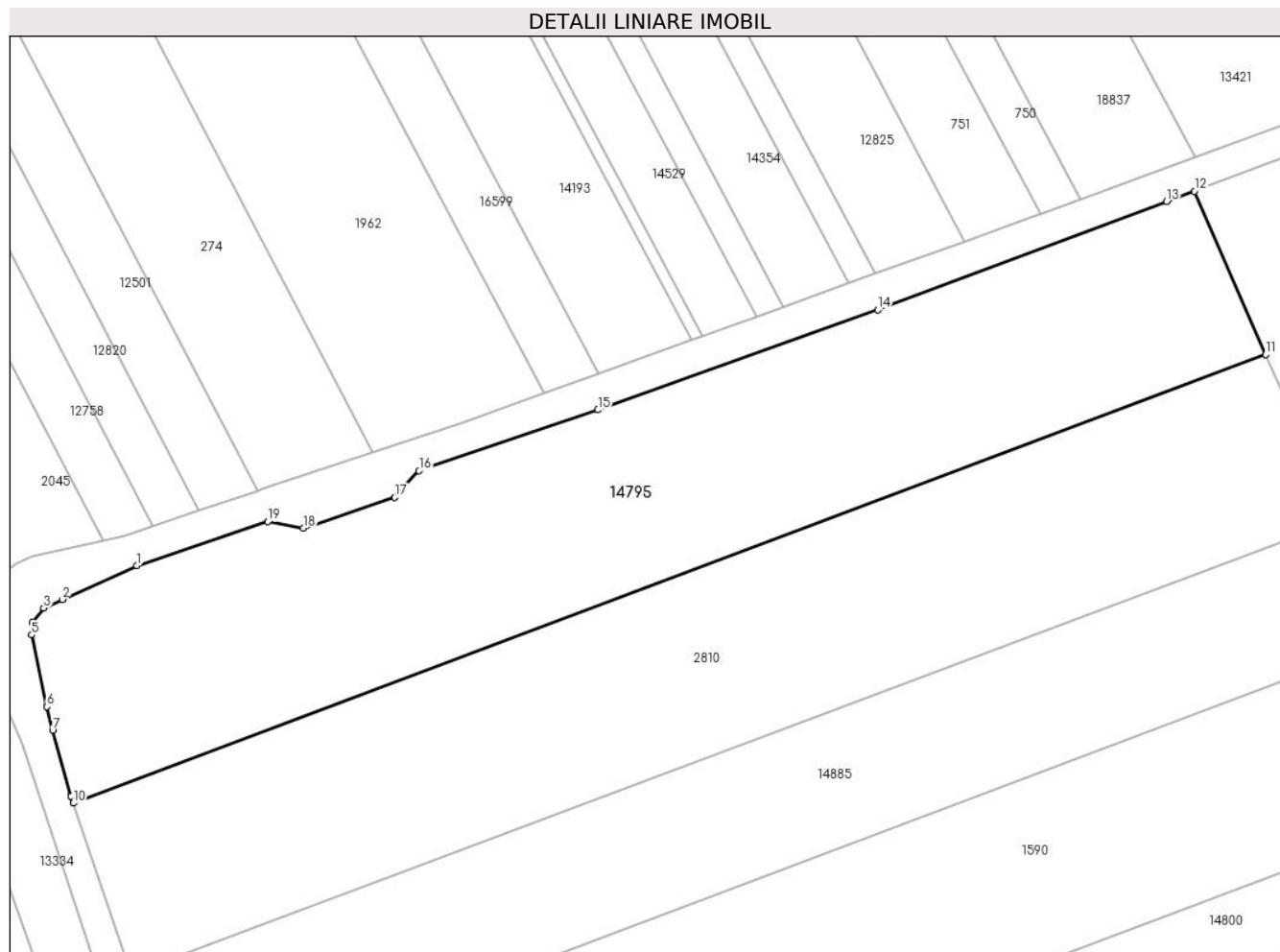
C. Partea III. SARCINI .

Inscrieri privind dezmembramintele dreptului de proprietate, drepturi reale de garanție și sarcini	Referințe
NU SUNT	

Anexa Nr. 1 La Partea I**Teren**

Nr cadastral	Suprafața (mp)*	Observații / Referințe
	5.800	

* Suprafața este determinată în planul de proiecție Stereo 70.

**Date referitoare la teren**

Crt	Categorie folosință	Intravilan	Suprafața (mp)	Tarla	Parcelă	Nr. topo	Observații / Referințe
1	arabil	DA	5.800	10	378/25	-	

Lungime Segmente

1) Valorile lungimilor segmentelor sunt obținute din proiecție în plan.

Punct început	X / Y	Punct sfârșit	X / Y	Lungime segment (** (m)
1	460.349,509 560.017,733	2	460.337,66 560.012,417	12.987
2	460.337,66 560.012,417	3	460.334,701 560.011,08	3.247
3	460.334,701 560.011,08	4	460.332,901 560.008,77	2.928
4	460.332,901 560.008,77	5	460.332,828 560.006,788	1.983
5	460.332,828 560.006,788	6	460.335,264 559.995,435	11.611

Punct început	X / Y	Punct sfârșit	X / Y	Lungime segment (** (m)
6	460.335,264 559.995,435	7	460.336,155 559.991,696	3.844
7	460.336,155 559.991,696	8	460.339,038 559.981,376	10.715
8	460.339,038 559.981,376	9	460.339,056 559.981,314	0.065
9	460.339,056 559.981,314	10	460.339,435 559.980,197	1.18
10	460.339,435 559.980,197	11	460.528,237 560.051,126	201.686
11	460.528,237 560.051,126	12	460.516,939 560.076,987	28.221
12	460.516,939 560.076,987	13	460.512,522 560.075,332	4.717
13	460.512,522 560.075,332	14	460.466,793 560.058,189	48.837
14	460.466,793 560.058,189	15	460.422,485 560.042,372	47.047
15	460.422,485 560.042,372	16	460.394,183 560.032,746	29.894
16	460.394,183 560.032,746	17	460.390,319 560.028,546	5.707
17	460.390,319 560.028,546	18	460.375,857 560.023,686	15.257
18	460.375,857 560.023,686	19	460.370,242 560.024,7	5.706
19	460.370,242 560.024,7	1	460.349,509 560.017,733	21.872

** Lungimile segmentelor sunt determinate în planul de proiecție Stereo 70 și sunt rotunjite la 1 milimetru.

*** Distanța dintre puncte este formată din segmente cumulate ce sunt mai mici decât valoarea 1 milimetru.

**DATE DESPRE IMOBILUL NR. 14796**

Oficiul de Cadastru și Publicitate Imobiliară MUREȘ
Biroul de Cadastru și Publicitate Imobiliară Târgu Mureș

A. Partea I. Descrierea imobilului

TEREN Intravilan

Adresa: Loc. Nazna, Jud. Mureș

Nr. Crt	Nr cadastral Nr. topografic	Suprafața* (mp)	Observații / Referințe
A1	59663	4.300	Sector cadastral:17 Teren neimprejmuit;

B. Partea II. Proprietari și acte

Inscrieri privitoare la dreptul de proprietate și alte drepturi reale	Referințe
110664 / 19/12/2023	
Act Administrativ nr. 101214, din 25/03/1999 emis de CJSDPAT MURES (act administrativ nr 12892 din 07.09.2023, emis de COMUNA SÂNCRAIU DE MUREȘ, documentatia cadastrala avizata de OCPI Mures);	
B1	A1
Intabulare, drept de PROPRIETATE, dobandit prin Lege, cota actuala 1/1, cota initiala 1/1 1) CHETELEȘ VIORICA	

C. Partea III. SARCINI .

Inscrieri privind dezmembramintele dreptului de proprietate, drepturi reale de garanție și sarcini	Referințe
NU SUNT	

Anexa Nr. 1 La Partea I

Teren

Nr cadastral	Suprafața (mp)*	Observații / Referințe
59663	4.300	

* Suprafața este determinată în planul de proiecție Stereo 70.



Date referitoare la teren

Crt	Categorie folosință	Intra vilan	Suprafața (mp)	Tarla	Parcelă	Nr. topo	Observații / Referințe
1	arabil	DA	4.300	21	616/12/6	-	

Lungime Segmente

1) Valorile lungimilor segmentelor sunt obținute din proiecție în plan.

Punct început	X / Y	Punct sfârșit	X / Y	Lungime segment (** (m)
1	462.850,244 560.400,598	2	462.847,081 560.398,571	3.757
3	462.844,426 560.396,869	4	462.841,652 560.394,743	3.495
5	462.876,588 560.324,244	6	462.879,574 560.325,432	3.214
7	462.879,196 560.326,356	8	462.880,122 560.326,735	1.001
9	462.880,5 560.325,811	10	462.880,5 560.325,809	0.002

Punct început	X / Y	Punct sfârșit	X / Y	Lungime segment (** (m)
2	462.847,081 560.398,571	3	462.844,426 560.396,869	3.154
4	462.841,652 560.394,743	5	462.876,588 560.324,244	78.681
6	462.879,574 560.325,432	7	462.879,196 560.326,356	0.998
8	462.880,122 560.326,735	9	462.880,5 560.325,811	0.998
10	462.880,5 560.325,809	11	462.879,575 560.325,431	0.999

Punct început	X / Y	Punct sfârșit	X / Y	Lungime segment (** (m))
11	462.879,575 560.325,431	12	462.876,589 560.324,242	3.214
13	462.879,58 560.318,199	14	462.880,505 560.318,665	1.036
15	462.880,178 560.319,986	16	462.881,537 560.320,322	1.4
17	462.881,865 560.319,0	18	462.881,865 560.318,998	0.002
19	462.880,505 560.318,662	20	462.879,582 560.318,196	1.034
21	462.897,678 560.281,633	22	462.901,507 560.284,68	4.893
23	462.906,981 560.289,036	24	462.917,989 560.297,796	14.068
25	462.925,352 560.303,656	26	462.926,093 560.304,245	0.947
27	462.877,478 560.402,14	28	462.871,838 560.403,473	5.795
29	462.868,678 560.404,469	30	462.868,079 560.404,658	0.628
31	462.863,203 560.404,793	32	462.857,971 560.403,642	5.357
33	462.850,979 560.401,068	1	462.850,244 560.400,598	0.872

Punct început	X / Y	Punct sfârșit	X / Y	Lungime segment (** (m))
12	462.876,589 560.324,242	13	462.879,58 560.318,199	6.743
14	462.880,505 560.318,665	15	462.880,178 560.319,986	1.361
16	462.881,537 560.320,322	17	462.881,865 560.319,0	1.362
18	462.881,865 560.318,998	19	462.880,505 560.318,662	1.401
20	462.879,582 560.318,196	21	462.897,678 560.281,633	40.796
22	462.901,507 560.284,68	23	462.906,981 560.289,036	6.996
24	462.917,989 560.297,796	25	462.925,352 560.303,656	9.41
26	462.926,093 560.304,245	27	462.877,478 560.402,14	109.302
28	462.871,838 560.403,473	29	462.868,678 560.404,469	3.313
30	462.868,079 560.404,658	31	462.863,203 560.404,793	4.878
32	462.857,971 560.403,642	33	462.850,979 560.401,068	7.451

** Lungimile segmentelor sunt determinate în planul de proiecție Stereo 70 și sunt rotunjite la 1 milimetru.

*** Distanța dintre puncte este formată din segmente cumulate ce sunt mai mici decât valoarea 1 milimetru.

**DATE DESPRE IMOBILUL NR. 14800**

Oficiul de Cadastru și Publicitate Imobiliară MUREȘ
Biroul de Cadastru și Publicitate Imobiliară Târgu Mureș

A. Partea I. Descrierea imobilului

TEREN Intravilan

Adresa: Loc. Nazna, Jud. Mureș

Nr. Crt	Nr cadastral Nr. topografic	Suprafața* (mp)	Observații / Referințe
A1		2.500	Sector cadastral:11 Teren neimprejmuit;

B. Partea II. Proprietari și acte

Inscrieri privitoare la dreptul de proprietate și alte drepturi reale	Referințe
/	
Act Administrativ nr. 101239, din 16/06/1999 emis de CJSDPAT MUREȘ;	
B1	A1
Intabulare, drept de PROPRIETATE, dobandit prin Reconstituire, cota actuala 1/1, cota initiala 1/1	
1) TURC D. LEONTINA	

C. Partea III. SARCINI .

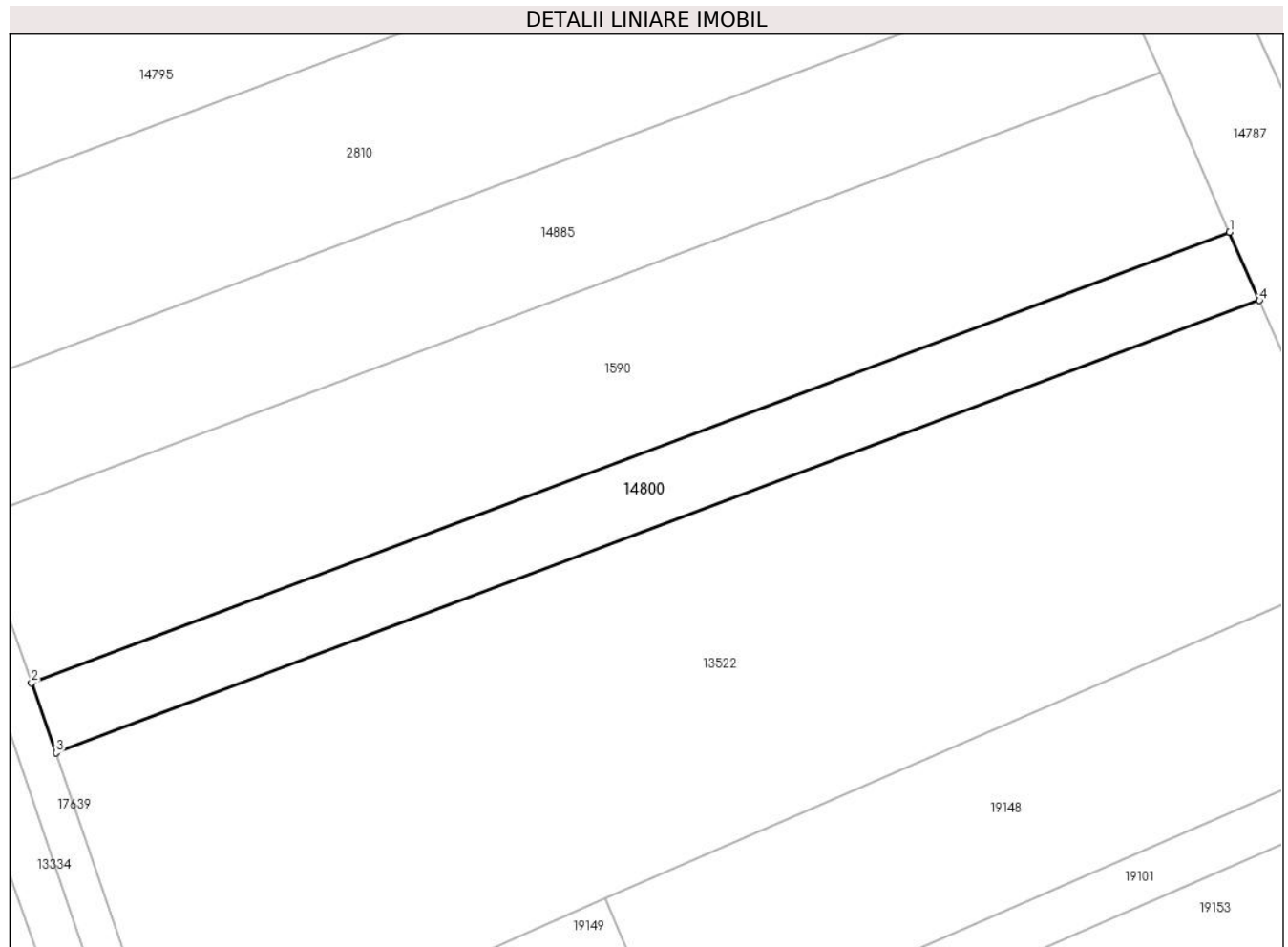
Inscrieri privind dezmembramintele dreptului de proprietate, drepturi reale de garanție și sarcini	Referințe
NU SUNT	

Anexa Nr. 1 La Partea I

Teren

Nr cadastral	Suprafața (mp)*	Observații / Referințe
	2.500	

* Suprafața este determinată în planul de proiecție Stereo 70.



Date referitoare la teren

Crt	Categorie folosință	Intravilan	Suprafața (mp)	Tarla	Parcelă	Nr. topo	Observații / Referințe
1	arabil	DA	2.500	10	378/30	-	

Lungime Segmente

1) Valorile lungimilor segmentelor sunt obținute din proiecție în plan.

Punct început	X / Y	Punct sfârșit	X / Y	Lungime segment (** (m)
1	460.559,292 559.980,045	2	460.365,199 559.907,128	207.338
2	460.365,199 559.907,128	3	460.369,169 559.895,768	12.034
3	460.369,169 559.895,768	4	460.564,115 559.969,005	208.249
4	460.564,115 559.969,005	1	460.559,292 559.980,045	12.048

** Lungimile segmentelor sunt determinate în planul de proiecție Stereo 70 și sunt rotunjite la 1 milimetru.

***** Distanţa dintre puncte este formată din segmente cumulate ce sunt mai mici decât valoarea 1 milimetru.**

**DATE DESPRE IMOBILUL NR. 14802**

Oficiul de Cadastru și Publicitate Imobiliară MUREȘ
Biroul de Cadastru și Publicitate Imobiliară Târgu Mureș

A. Partea I. Descrierea imobilului

TEREN Extravilan

Adresa: Jud. Mureș

Nr. Crt	Nr cadastral Nr. topografic	Suprafața* (mp)	Observații / Referințe
A1		2.300	Sector cadastral:14 Teren neimprejmuit;

B. Partea II. Proprietari și acte

Inscrieri privitoare la dreptul de proprietate și alte drepturi reale	Referințe
/	
Act Administrativ nr. 101239, din 16/06/1999 emis de CJSDPAT MURES;	
B1	A1
Intabulare, drept de PROPRIETATE, dobandit prin Reconstituire, cota actuala 1/1, cota initiala 1/1	
1) TURC D. LEONTINA	

C. Partea III. SARCINI .

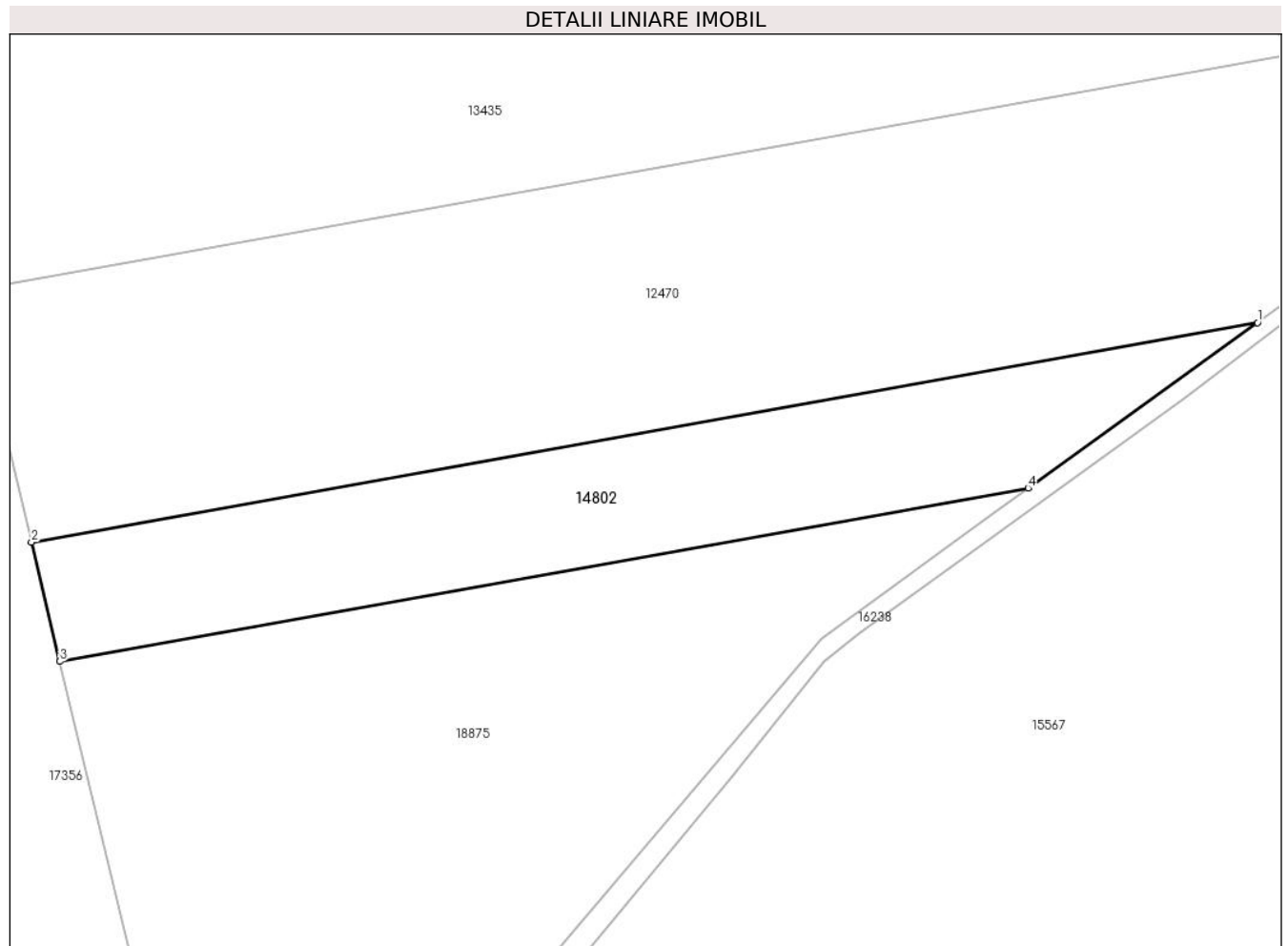
Inscrieri privind dezmembramintele dreptului de proprietate, drepturi reale de garanție și sarcini	Referințe
NU SUNT	

Anexa Nr. 1 La Partea I

Teren

Nr cadastral	Suprafața (mp)*	Observații / Referințe
	2.300	

* Suprafața este determinată în planul de proiecție Stereo 70.



Date referitoare la teren

Crt	Categorie folosință	Intravilan	Suprafața (mp)	Tarla	Parcelă	Nr. topo	Observații / Referințe
1	arabil	NU	2.300	14	444/1	-	

Lungime Segmente

1) Valorile lungimilor segmentelor sunt obținute din proiecție în plan.

Punct început	X / Y	Punct sfârșit	X / Y	Lungime segment (** (m)
1	460.436,281 557.641,949	2	460.276,805 557.613,427	162.006
2	460.276,805 557.613,427	3	460.280,511 557.597,972	15.893
3	460.280,511 557.597,972	4	460.406,423 557.620,49	127.91
4	460.406,423 557.620,49	1	460.436,281 557.641,949	36.769

** Lungimile segmentelor sunt determinate în planul de proiecție Stereo 70 și sunt rotunjite la 1 milimetru.

***** Distanţa dintre puncte este formată din segmente cumulate ce sunt mai mici decât valoarea 1 milimetru.**

**DATE DESPRE IMOBILUL NR. 14803**

Oficiul de Cadastru și Publicitate Imobiliară MUREȘ
Biroul de Cadastru și Publicitate Imobiliară Târgu Mureș

A. Partea I. Descrierea imobilului

TEREN Extravilan

Adresa: Jud. Mureș

Nr. Crt	Nr cadastral Nr. topografic	Suprafața* (mp)	Observații / Referințe
A1		2.900	Sector cadastral:13 Teren neimprejmuit;

B. Partea II. Proprietari și acte

Inscrieri privitoare la dreptul de proprietate și alte drepturi reale	Referințe
/	
Act Administrativ nr. 101239, din 16/06/1999 emis de CJSDPAT MUREȘ;	
B1	A1
Intabulare, drept de PROPRIETATE, dobandit prin Reconstituire, cota actuala 1/1, cota initiala 1/1	
1) TURC D. LEONTINA	

C. Partea III. SARCINI .

Inscrieri privind dezmembramintele dreptului de proprietate, drepturi reale de garanție și sarcini	Referințe
NU SUNT	

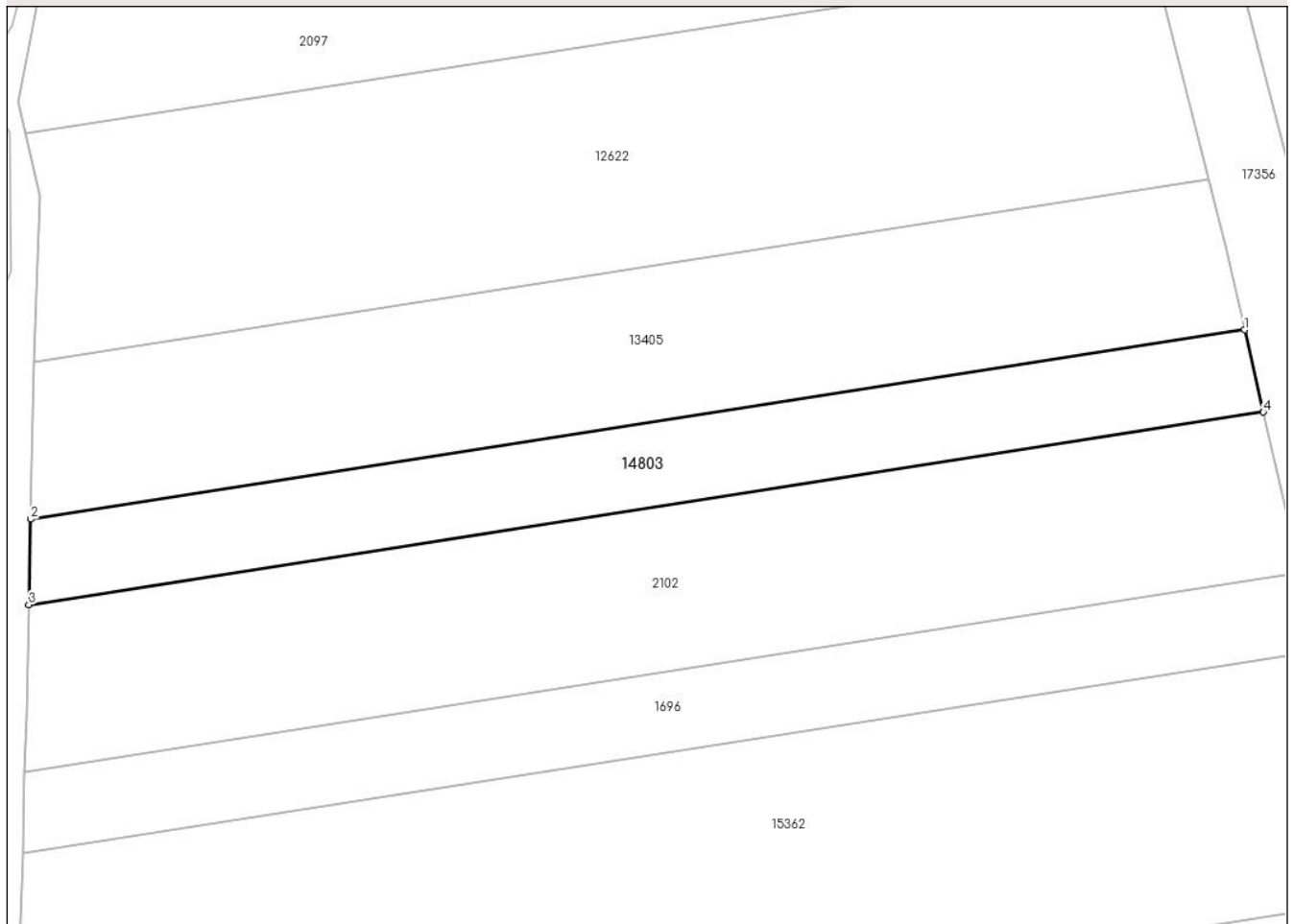
Anexa Nr. 1 La Partea I

Teren

Nr cadastral	Suprafața (mp)*	Observații / Referințe
	2.900	

* Suprafața este determinată în planul de proiecție Stereo 70.

DETALII LINIARE IMOBIL



Date referitoare la teren

Crt	Categorie folosință	Intravilan	Suprafața (mp)	Tarla	Parcelă	Nr. topo	Observații / Referințe
1	arabil	NU	2.900	12	404/12	-	

Lungime Segmente

1) Valorile lungimilor segmentelor sunt obținute din proiecție în plan.

Punct început	X / Y	Punct sfârșit	X / Y	Lungime segment (** (m)
1	460.229,13 557.744,817	2	460.026,746 557.713,267	204.828
2	460.026,746 557.713,267	3	460.026,433 557.699,011	14.259
3	460.026,433 557.699,011	4	460.232,281 557.731,101	208.334
4	460.232,281 557.731,101	1	460.229,13 557.744,817	14.073

** Lungimile segmentelor sunt determinate în planul de proiecție Stereo 70 și sunt rotunjite la 1 milimetru.

***** Distanţa dintre puncte este formată din segmente cumulate ce sunt mai mici decât valoarea 1 milimetru.**

**DATE DESPRE IMOBILUL NR. 14804**

Oficiul de Cadastru și Publicitate Imobiliară MUREȘ
Biroul de Cadastru și Publicitate Imobiliară Târgu Mureș

A. Partea I. Descrierea imobilului

TEREN Extravilan

Adresa: Jud. Mureș

Nr. Crt	Nr cadastral Nr. topografic	Suprafața* (mp)	Observații / Referințe
A1		2.000	Sector cadastral:10 Teren neimprejmuit;

B. Partea II. Proprietari și acte

Inscrieri privitoare la dreptul de proprietate și alte drepturi reale	Referințe
/	
Act Administrativ nr. 101233, din 11/06/1999 emis de CJSDPAT MUREȘ;	
B1	A1
Intabulare, drept de PROPRIETATE, dobandit prin Reconstituire, cota actuala 1/1, cota initiala 1/1 1) DASCĂL CIOBAN I. OLIVIA	

C. Partea III. SARCINI .

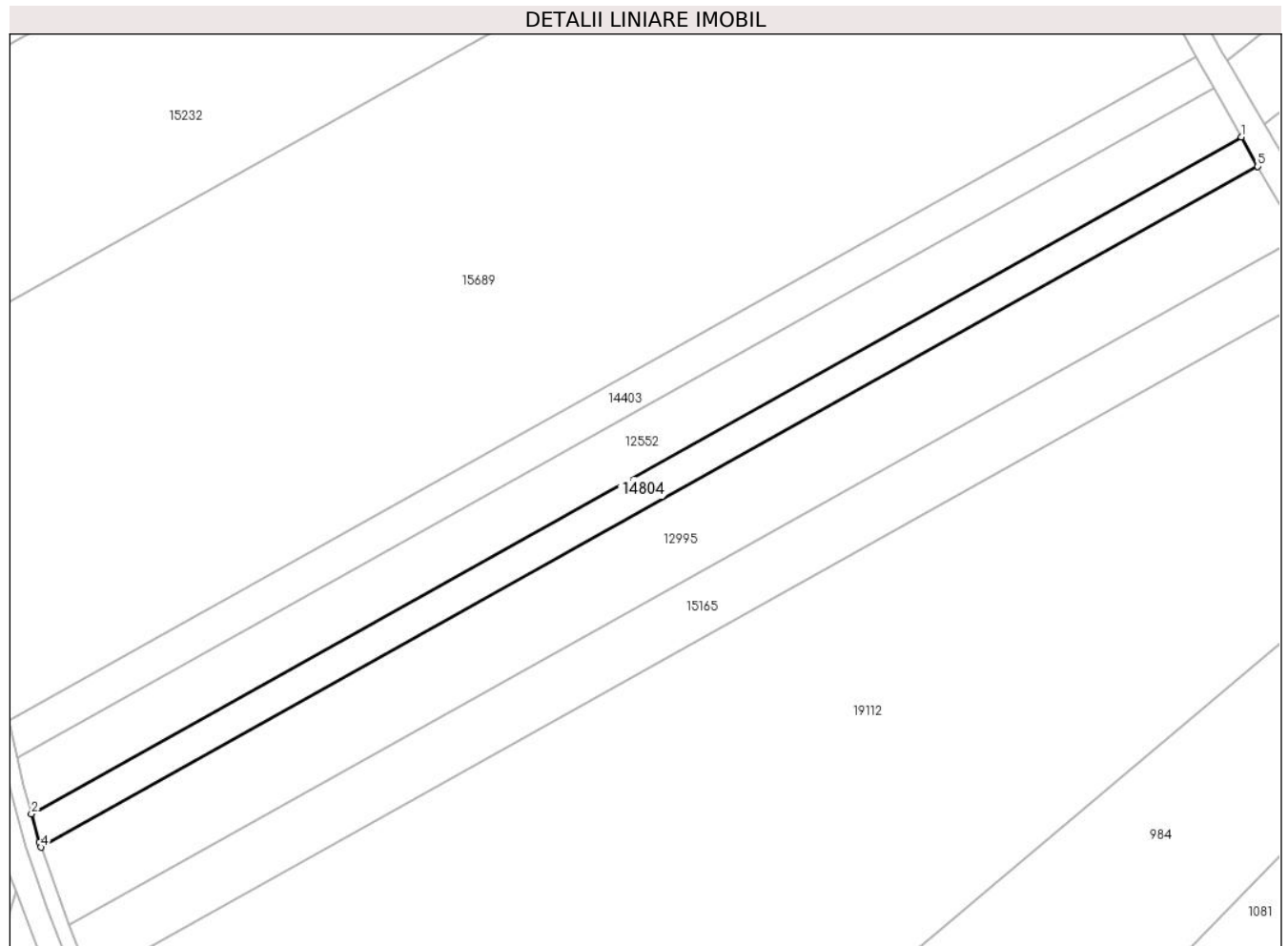
Inscrieri privind dezmembramintele dreptului de proprietate, drepturi reale de garanție și sarcini	Referințe
NU SUNT	

Anexa Nr. 1 La Partea I

Teren

Nr cadastral	Suprafața (mp)*	Observații / Referințe
	2.000	

* Suprafața este determinată în planul de proiecție Stereo 70.



Date referitoare la teren

Crt	Categorie folosință	Intravilan	Suprafața (mp)	Tarla	Parcelă	Nr. topo	Observații / Referințe
1	arabil	NU	2.000	8	336/8/3	-	

Lungime Segmente

1) Valorile lungimilor segmentelor sunt obținute din proiecție în plan.

Punct început	X / Y	Punct sfârșit	X / Y	Lungime segment (** (m)
1	461.444,953 561.006,559	2	461.194,978 560.866,867	286.359
2	461.194,978 560.866,867	3	461.196,561 560.861,041	6.037
3	461.196,561 560.861,041	4	461.196,939 560.859,985	1.122
4	461.196,939 560.859,985	5	461.448,349 561.000,48	288.003
5	461.448,349 561.000,48	1	461.444,953 561.006,559	6.963

**** Lungimile segmentelor sunt determinate în planul de proiecție Stereo 70 și sunt rotunjite la 1 milimetru.**

***** Distanța dintre puncte este formată din segmente cumulate ce sunt mai mici decât valoarea 1 milimetru.**

**DATE DESPRE IMOBILUL NR. 14805**

Oficiul de Cadastru și Publicitate Imobiliară MUREȘ
Biroul de Cadastru și Publicitate Imobiliară Târgu Mureș

A. Partea I. Descrierea imobilului

TEREN Extravilan

Adresa: Jud. Mureș

Nr. Crt	Nr cadastral Nr. topografic	Suprafața* (mp)	Observații / Referințe
A1		1.500	Sector cadastral:11 Teren neimprejmuit;

B. Partea II. Proprietari și acte

Inscrieri privitoare la dreptul de proprietate și alte drepturi reale	Referințe
/	
Act Administrativ nr. 101233, din 11/06/1999 emis de CJSDPAT MUREȘ;	
B1	A1
Intabulare, drept de PROPRIETATE, dobândit prin Reconstituire, cota actuala 1/1, cota initiala 1/1 1) DASCĂL CIOBAN I. OLIVIA	

C. Partea III. SARCINI .

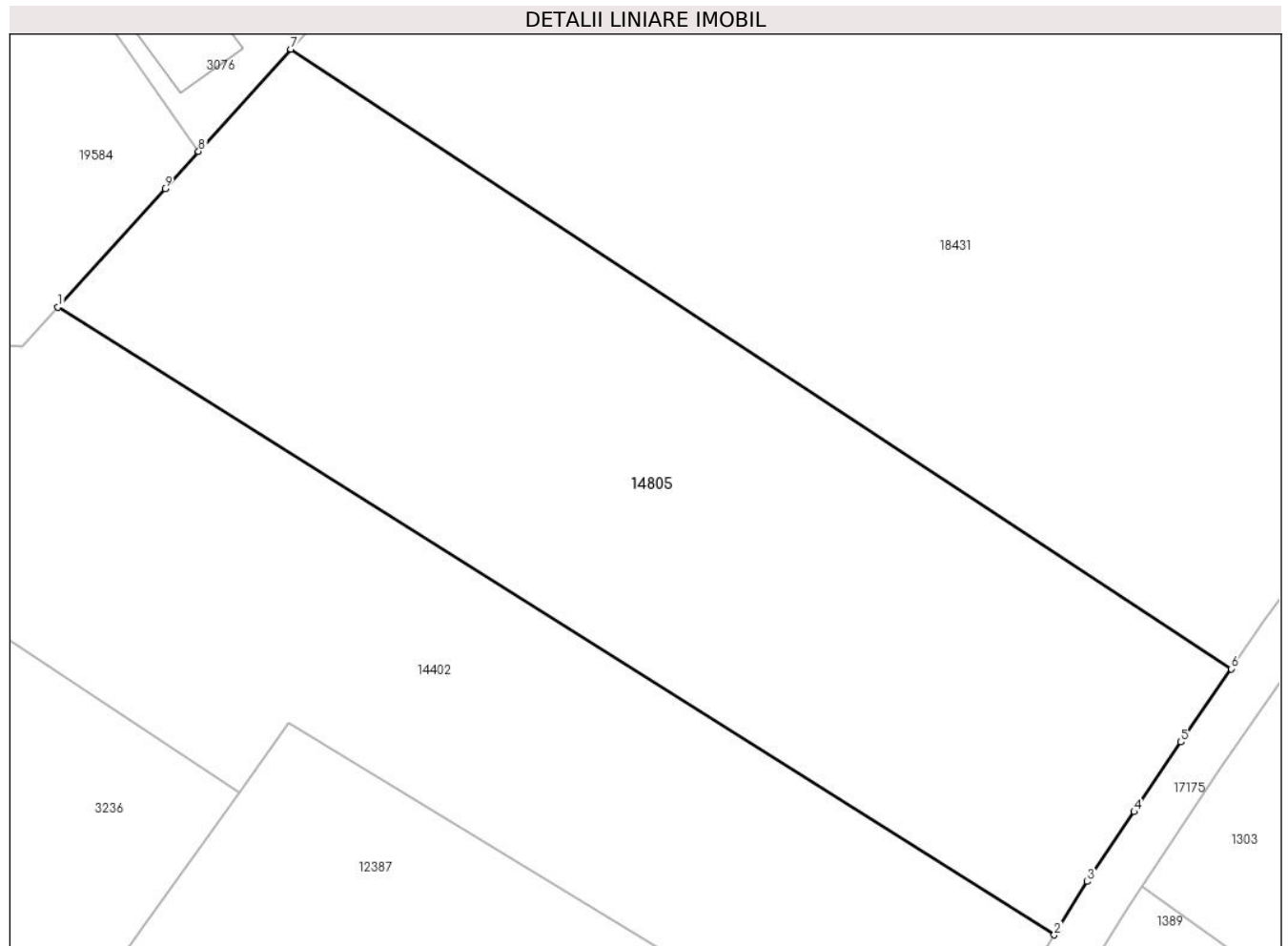
Inscrieri privind dezmembramintele dreptului de proprietate, drepturi reale de garanție și sarcini	Referințe
NU SUNT	

Anexa Nr. 1 La Partea I

Teren

Nr cadastral	Suprafața (mp)*	Observații / Referințe
	1.500	

* Suprafața este determinată în planul de proiecție Stereo 70.



Date referitoare la teren

Crt	Categorie folosință	Intravilan	Suprafața (mp)	Tarla	Parcelă	Nr. topo	Observații / Referințe
1	arabil	NU	1.500	9	357/8	-	

Lungime Segmente

1) Valorile lungimilor segmentelor sunt obținute din proiecție în plan.

Punct început	X / Y	Punct sfârșit	X / Y	Lungime segment (** (m)
1	461.696,338 560.179,862	2	461.758,903 560.140,494	73.92
2	461.758,903 560.140,494	3	461.760,98 560.143,838	3.937
3	461.760,98 560.143,838	4	461.763,913 560.148,213	5.267
4	461.763,913 560.148,213	5	461.766,847 560.152,588	5.268
5	461.766,847 560.152,588	6	461.770,007 560.157,179	5.573

Punct început	X / Y	Punct sfârșit	X / Y	Lungime segment (** (m)
6	461.770,007 560.157,179	7	461.710,964 560.196,033	70.68
7	461.710,964 560.196,033	8	461.705,174 560.189,622	8.639
8	461.705,174 560.189,622	9	461.703,071 560.187,299	3.134
9	461.703,071 560.187,299	1	461.696,338 560.179,862	10.032

** Lungimile segmentelor sunt determinate în planul de proiecție Stereo 70 și sunt rotunjite la 1 milimetru.

*** Distanța dintre puncte este formată din segmente cumulate ce sunt mai mici decât valoarea 1 milimetru.

**DATE DESPRE IMOBILUL NR. 14806**

Oficiul de Cadastru și Publicitate Imobiliară MUREȘ
Biroul de Cadastru și Publicitate Imobiliară Târgu Mureș

A. Partea I. Descrierea imobilului

TEREN Extravilan

Adresa: Jud. Mureș

Nr. Crt	Nr cadastral Nr. topografic	Suprafața* (mp)	Observații / Referințe
A1		6.100	Sector cadastral:14 Teren neimprejmuit;

B. Partea II. Proprietari și acte

Inscrieri privitoare la dreptul de proprietate și alte drepturi reale	Referințe
/	
Act Administrativ nr. 101254, din 13/10/1999 emis de CJSDPAT MURES;	
B1	A1
Intabulare, drept de PROPRIETATE, dobandit prin Reconstituire, cota actuala 1/1, cota initiala 1/1 1) GHERMAN ILEANA	

C. Partea III. SARCINI .

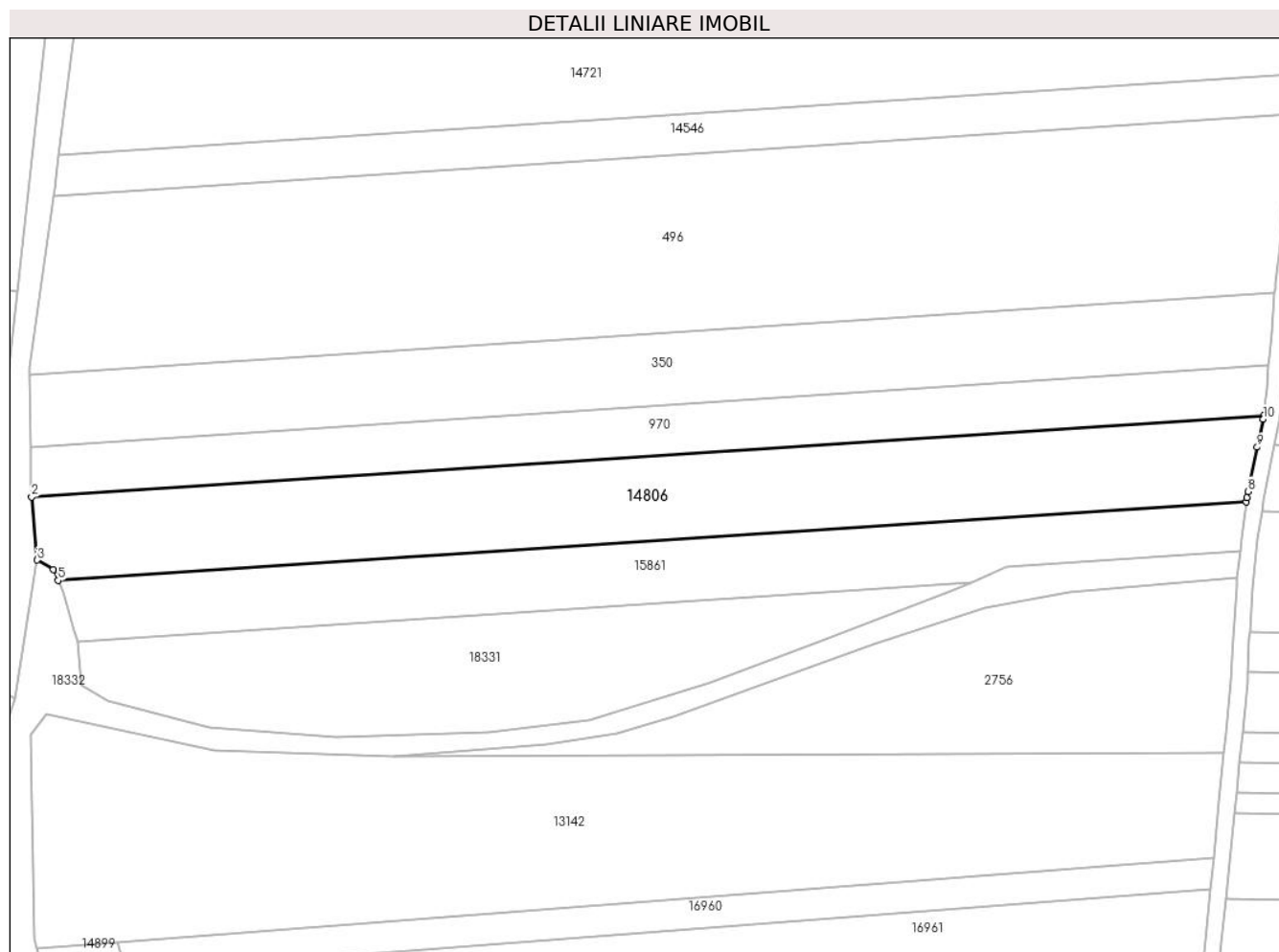
Inscrieri privind dezmembramintele dreptului de proprietate, drepturi reale de garanție și sarcini	Referințe
NU SUNT	

Anexa Nr. 1 La Partea I

Teren

Nr cadastral	Suprafața (mp)*	Observații / Referințe
	6.100	

* Suprafața este determinată în planul de proiecție Stereo 70.



Date referitoare la teren

Crt	Categorie folosință	Intravilan	Suprafața (mp)	Tarla	Parcelă	Nr. topo	Observații / Referințe
1	arabil	NU	6.100	16	480/13	-	

Lungime Segmente

1) Valorile lungimilor segmentelor sunt obținute din proiecție în plan.

Punct început	X / Y	Punct sfârșit	X / Y	Lungime segment (** (m)
1	461.442,42 558.417,603	2	461.143,477 558.397,857	299.594
2	461.143,477 558.397,857	3	461.144,83 558.382,568	15.349
3	461.144,83 558.382,568	4	461.148,701 558.380,196	4.54
4	461.148,701 558.380,196	5	461.149,882 558.377,613	2.84
5	461.149,882 558.377,613	6	461.438,244 558.396,66	288.99

Punct început	X / Y	Punct sfârșit	X / Y	Lungime segment (** (m)
6	461.438,244 558.396,66	7	461.438,389 558.397,696	1.046
7	461.438,389 558.397,696	8	461.438,685 558.399,174	1.507
8	461.438,685 558.399,174	9	461.440,833 558.409,916	10.955
9	461.440,833 558.409,916	10	461.442,317 558.416,77	7.013
10	461.442,317 558.416,77	1	461.442,42 558.417,603	0.839

** Lungimile segmentelor sunt determinate în planul de proiecție Stereo 70 și sunt rotunjite la 1 milimetru.

*** Distanța dintre puncte este formată din segmente cumulate ce sunt mai mici decât valoarea 1 milimetru.

**DATE DESPRE IMOBILUL NR. 14807**

Oficiul de Cadastru și Publicitate Imobiliară MUREȘ
Biroul de Cadastru și Publicitate Imobiliară Târgu Mureș

A. Partea I. Descrierea imobilului

TEREN Intravilan

Adresa: Loc. Nazna, Jud. Mureș

Nr. Crt	Nr cadastral Nr. topografic	Suprafața* (mp)	Observații / Referințe
A1		5.400	Sector cadastral:16 Teren neimprejmut;

B. Partea II. Proprietari și acte

Inscrieri privitoare la dreptul de proprietate și alte drepturi reale		Referințe
/		
Act Notarial nr. 172, din 14/09/2022 emis de NP TOMA VALENTINA;		
B1	Intabulare, drept de PROPRIETATE, dobandit prin Succesiune, cota actuala 1/4, cota initiala 1/4 1) SUCIU MARIA, bun propriu	A1
B2	Intabulare, drept de PROPRIETATE, dobandit prin Succesiune, cota actuala 1/4, cota initiala 1/4 1) SUCIU MIHAI, bun propriu	A1
B3	Intabulare, drept de PROPRIETATE, dobandit prin Succesiune, cota actuala 1/4, cota initiala 1/4 1) SUCIU DAN, bun propriu	A1
B4	Intabulare, drept de PROPRIETATE, dobandit prin Succesiune, cota actuala 1/4, cota initiala 1/4 1) BOSA SANDA-MARIA, bun propriu	A1

C. Partea III. SARCINI .

Inscrieri privind dezmembramintele dreptului de proprietate, drepturi reale de garanție și sarcini	Referințe
NU SUNT	

Anexa Nr. 1 La Partea I

Teren

Nr cadastral	Suprafața (mp)*	Observații / Referințe
	5.400	

* Suprafața este determinată în planul de proiecție Stereo 70.



Date referitoare la teren

Crt	Categorie folosință	Intravilan	Suprafața (mp)	Tarla	Parcelă	Nr. topo	Observații / Referințe
1	arabil	DA	5.400	17	528/1/93	-	

Lungime Segmente

1) Valorile lungimilor segmentelor sunt obținute din proiecție în plan.

Punct început	X / Y	Punct sfârșit	X / Y	Lungime segment (** (m)
1	462.030,971 559.579,282	2	462.022,12 559.551,992	28.689
2	462.022,12 559.551,992	3	462.008,718 559.555,394	13.827
3	462.008,718 559.555,394	4	461.978,473 559.563,072	31.204
4	461.978,473 559.563,072	5	461.976,609 559.545,402	17.768
5	461.976,609 559.545,402	6	461.973,595 559.545,436	3.014

Punct început	X / Y	Punct sfârșit	X / Y	Lungime segment (** (m)
6	461.973,595 559.545,436	7	461.976,866 559.515,657	29.958
7	461.976,866 559.515,657	8	462.067,681 559.499,657	92.214
8	462.067,681 559.499,657	9	462.070,866 559.514,315	15.0
9	462.070,866 559.514,315	10	462.076,082 559.537,822	24.079
10	462.076,082 559.537,822	11	462.077,739 559.543,893	6.293
11	462.077,739 559.543,893	12	462.081,158 559.550,106	7.092
12	462.081,158 559.550,106	13	462.039,3 559.574,66	48.528
13	462.039,3 559.574,66	1	462.030,971 559.579,282	9.525

** Lungimile segmentelor sunt determinate în planul de proiecție Stereo 70 și sunt rotunjite la 1 milimetru.

*** Distanța dintre puncte este formată din segmente cumulate ce sunt mai mici decât valoarea 1 milimetru.

**DATE DESPRE IMOBILUL NR. 14809**

Oficiul de Cadastru și Publicitate Imobiliară MUREȘ
Biroul de Cadastru și Publicitate Imobiliară Târgu Mureș

A. Partea I. Descrierea imobilului

TEREN Extravilan

Adresa: Jud. Mureș

Nr. Crt	Nr cadastral Nr. topografic	Suprafața* (mp)	Observații / Referințe
A1		4.100	Sector cadastral:10 Teren neimprejmit;

B. Partea II. Proprietari și acte

Inscrieri privitoare la dreptul de proprietate și alte drepturi reale		Referințe
/		
Act Notarial nr. 172, din 14/09/2022 emis de NP TOMA VALENTINA;		
B1	Intabulare, drept de PROPRIETATE, dobandit prin Succesiune, cota actuala 1/4, cota initiala 1/4 1) SUCIU MARIA, bun propriu	A1
B2	Intabulare, drept de PROPRIETATE, dobandit prin Succesiune, cota actuala 1/4, cota initiala 1/4 1) SUCIU MIHAI, bun propriu	A1
B3	Intabulare, drept de PROPRIETATE, dobandit prin Succesiune, cota actuala 1/4, cota initiala 1/4 1) SUCIU DAN, bun propriu	A1
B4	Intabulare, drept de PROPRIETATE, dobandit prin Succesiune, cota actuala 1/4, cota initiala 1/4 1) BOSA SANDA-MARIA, bun propriu	A1

C. Partea III. SARCINI .

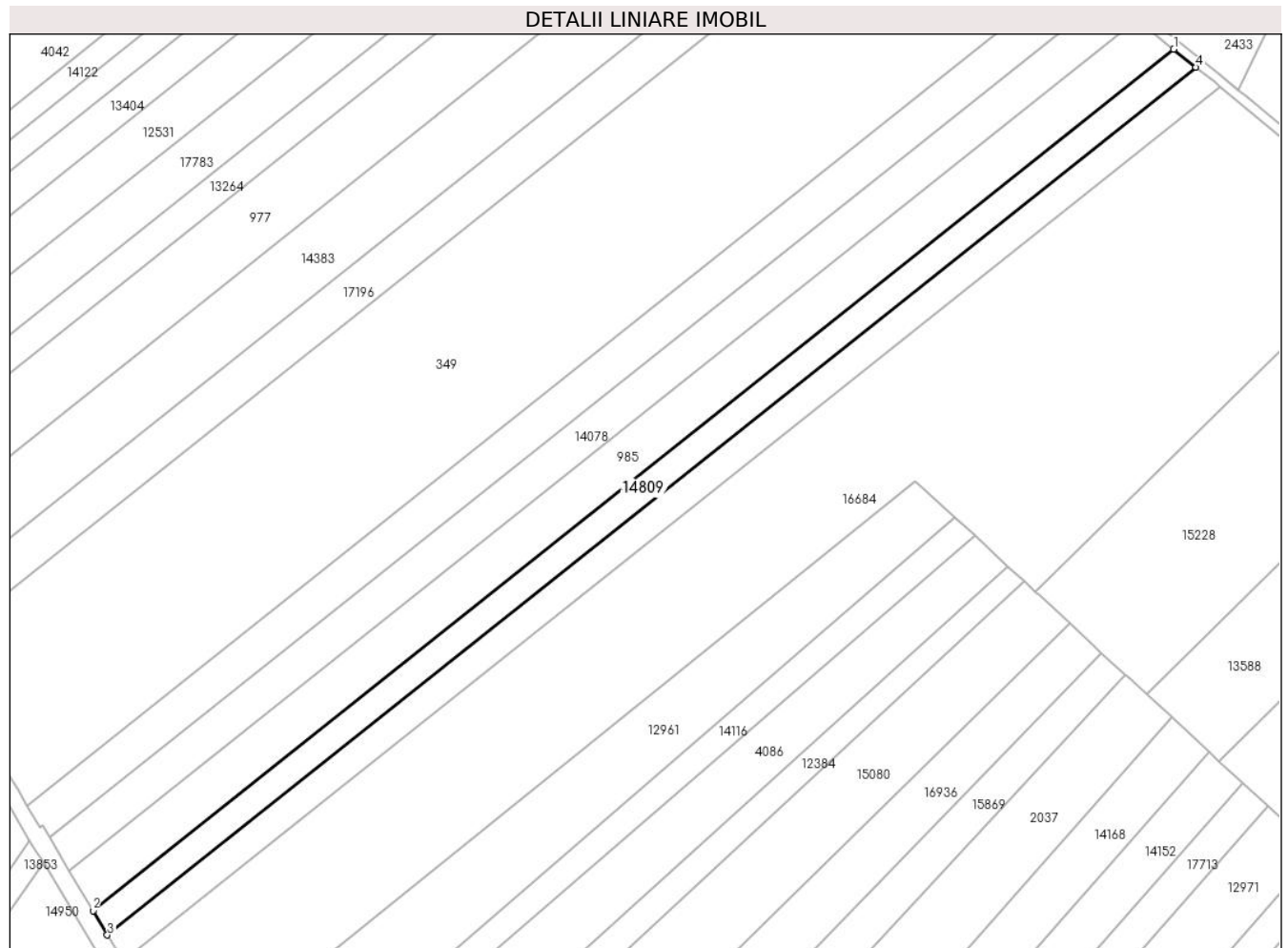
Inscrieri privind dezmembramintele dreptului de proprietate, drepturi reale de garanție și sarcini	Referințe
NU SUNT	

Anexa Nr. 1 La Partea I

Teren

Nr cadastral	Suprafața (mp)*	Observații / Referințe
	4.100	

* Suprafața este determinată în planul de proiecție Stereo 70.



Date referitoare la teren

Crt	Categorie folosință	Intra vilan	Suprafața (mp)	Tarla	Parcelă	Nr. topo	Observații / Referințe
1	arabil	NU	4.100	7	331/34/2	-	

Lungime Segmente

1) Valorile lungimilor segmentelor sunt obținute din proiecție în plan.

Punct început	X / Y	Punct sfârșit	X / Y	Lungime segment (** (m)
1	461.888,943 561.150,053	2	461.537,503 560.870,308	449.185
2	461.537,503 560.870,308	3	461.542,162 560.862,393	9.184
3	461.542,162 560.862,393	4	461.896,175 561.144,186	452.474
4	461.896,175 561.144,186	1	461.888,943 561.150,053	9.313

** Lungimile segmentelor sunt determinate în planul de proiecție Stereo 70 și sunt rotunjite la 1 milimetru.

***** Distanţa dintre puncte este formată din segmente cumulate ce sunt mai mici decât valoarea 1 milimetru.**

**DATE DESPRE IMOBILUL NR. 14810**

Oficiul de Cadastru și Publicitate Imobiliară MUREȘ
Biroul de Cadastru și Publicitate Imobiliară Târgu Mureș

A. Partea I. Descrierea imobilului

TEREN Necunoscut

Adresa: Loc. Nazna, Jud. Mureș

Nr. Crt	Nr cadastral Nr. topografic	Suprafața* (mp)	Observații / Referințe
A1	54711	11.600	Sector cadastral:14 Teren neimprejmit;

B. Partea II. Proprietari și acte

Inscrieri privitoare la dreptul de proprietate și alte drepturi reale		Referințe
/		
Act Notarial nr. 172, din 14/09/2022 emis de NP TOMA VALENTINA;		
B1	Intabulare, drept de PROPRIETATE, dobandit prin Succesiune, cota actuala 1/4, cota initiala 1/4 1) SUCIU MARIA, bun propriu	A1
B2	Intabulare, drept de PROPRIETATE, dobandit prin Succesiune, cota actuala 1/4, cota initiala 1/4 1) SUCIU MIHAI, bun propriu	A1
B3	Intabulare, drept de PROPRIETATE, dobandit prin Succesiune, cota actuala 1/4, cota initiala 1/4 1) SUCIU DAN, bun propriu	A1
B4	Intabulare, drept de PROPRIETATE, dobandit prin Succesiune, cota actuala 1/4, cota initiala 1/4 1) BOSA SANDA-MARIA, bun propriu	A1

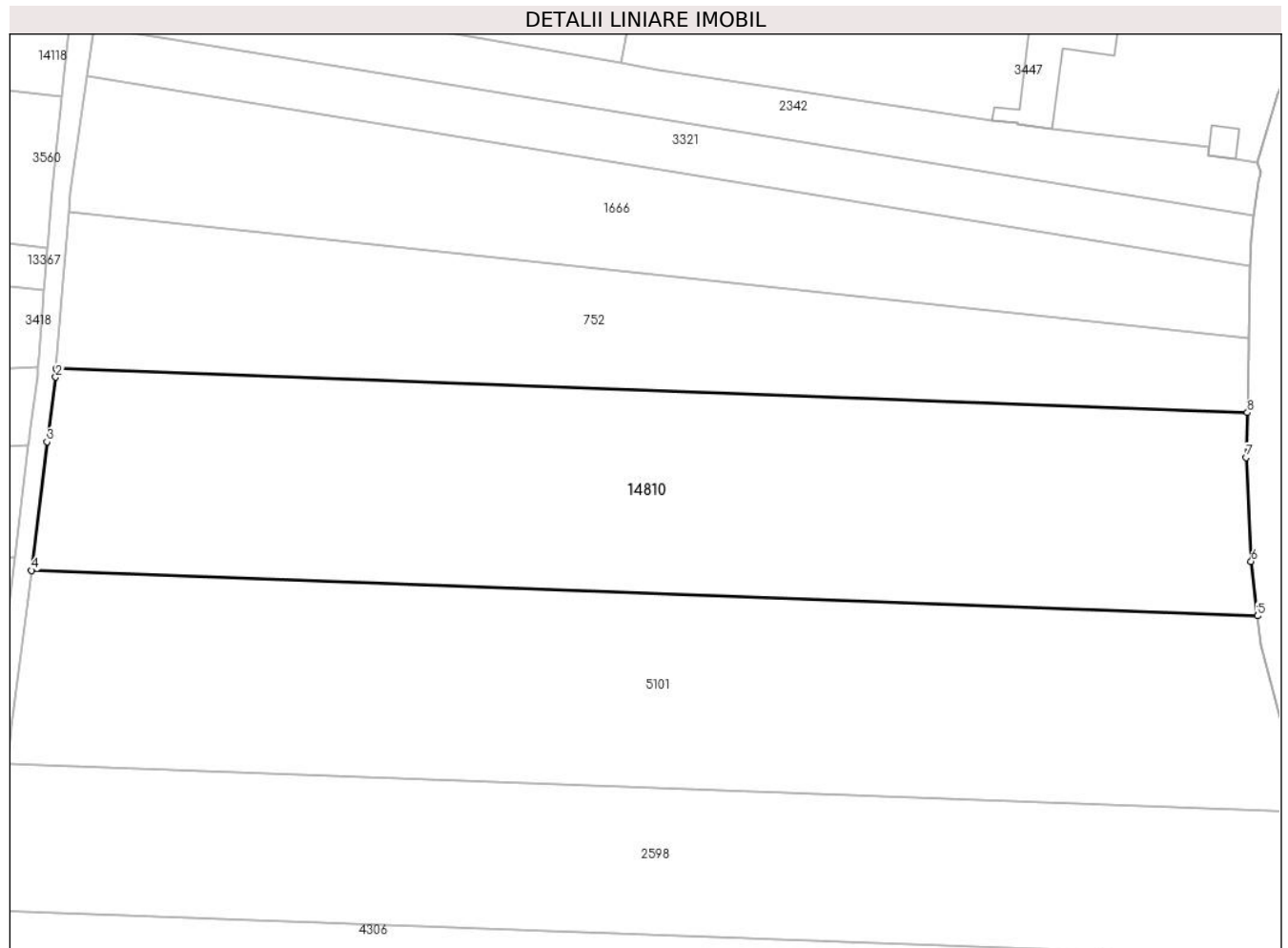
C. Partea III. SARCINI .

Inscrieri privind dezmembramintele dreptului de proprietate, drepturi reale de garanție și sarcini	Referințe
NU SUNT	

Anexa Nr. 1 La Partea I**Teren**

Nr cadastral	Suprafața (mp)*	Observații / Referințe
54711	11.600	

* Suprafața este determinată în planul de proiecție Stereo 70.

**Date referitoare la teren**

Crt	Categorie folosință	Intravilan	Suprafața (mp)	Tarla	Parcelă	Nr. topo	Observații / Referințe
1	arabil	DA	1.533	16	487/4	-	
2	arabil	NU	10.067	-	-	-	

Lungime Segmente

1) Valorile lungimilor segmentelor sunt obținute din proiecție în plan.

Punct început	X / Y	Punct sfârșit	X / Y	Lungime segment (** (m)
1	461.469,68 558.645,134	2	461.469,542 558.643,206	1.933
2	461.469,542 558.643,206	3	461.467,675 558.629,149	14.18
3	461.467,675 558.629,149	4	461.464,284 558.601,174	28.18
4	461.464,284 558.601,174	5	461.731,352 558.591,271	267.252

Punct început	X / Y	Punct sfârșit	X / Y	Lungime segment (** (m)
5	461.731,352 558.591,271	6	461.729,955 558.603,144	11.955
6	461.729,955 558.603,144	7	461.728,89 558.625,733	22.614
7	461.728,89 558.625,733	8	461.729,13 558.635,514	9.784
8	461.729,13 558.635,514	1	461.469,68 558.645,134	259.628

** Lungimile segmentelor sunt determinate în planul de proiecție Stereo 70 și sunt rotunjite la 1 milimetru.

*** Distanța dintre puncte este formată din segmente cumulate ce sunt mai mici decât valoarea 1 milimetru.

**DATE DESPRE IMOBILUL NR. 14811**

Oficiul de Cadastru și Publicitate Imobiliară MUREȘ
Biroul de Cadastru și Publicitate Imobiliară Târgu Mureș

A. Partea I. Descrierea imobilului

TEREN Extravilan

Adresa: Jud. Mureș

Nr. Crt	Nr cadastral Nr. topografic	Suprafața* (mp)	Observații / Referințe
A1		2.900	Sector cadastral:15 Teren neimprejmut;

B. Partea II. Proprietari și acte

Inscrieri privitoare la dreptul de proprietate și alte drepturi reale		Referințe
/		
Act Notarial nr. 172, din 14/09/2022 emis de NP TOMA VALENTINA;		
B1	Intabulare, drept de PROPRIETATE, dobandit prin Succesiune, cota actuala 1/4, cota initiala 1/4 1) SUCIU MARIA, bun propriu	A1
B2	Intabulare, drept de PROPRIETATE, dobandit prin Succesiune, cota actuala 1/4, cota initiala 1/4 1) SUCIU MIHAI, bun propriu	A1
B3	Intabulare, drept de PROPRIETATE, dobandit prin Succesiune, cota actuala 1/4, cota initiala 1/4 1) SUCIU DAN, bun propriu	A1
B4	Intabulare, drept de PROPRIETATE, dobandit prin Succesiune, cota actuala 1/4, cota initiala 1/4 1) BOSA SANDA-MARIA, bun propriu	A1

C. Partea III. SARCINI .

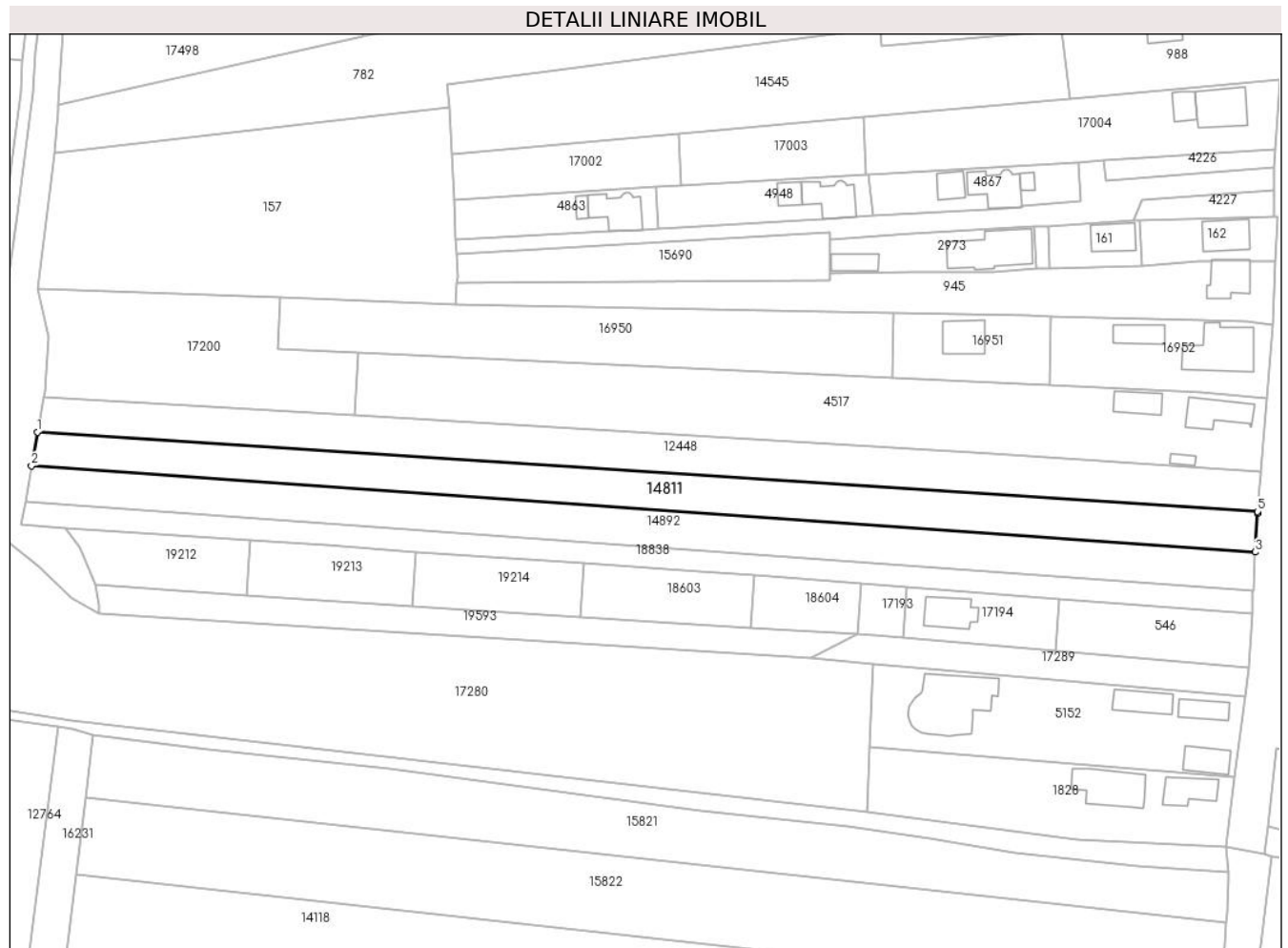
Inscrieri privind dezmembramintele dreptului de proprietate, drepturi reale de garanție și sarcini	Referințe
NU SUNT	

Anexa Nr. 1 La Partea I

Teren

Nr cadastral	Suprafața (mp)*	Observații / Referințe
	2.900	

* Suprafața este determinată în planul de proiecție Stereo 70.



Date referitoare la teren

Crt	Categorie folosință	Intra vilan	Suprafața (mp)	Tarla	Parcelă	Nr. topo	Observații / Referințe
1	arabil	NU	2.900	17	513/11	-	

Lungime Segmente

1) Valorile lungimilor segmentelor sunt obținute din proiecție în plan.

Punct început	X / Y	Punct sfârșit	X / Y	Lungime segment (** (m)
1	461.175,876 558.871,964	2	461.174,423 558.863,5	8.588
2	461.174,423 558.863,5	3	461.482,963 558.841,749	309.306
3	461.482,963 558.841,749	4	461.483,542 558.851,429	9.697
4	461.483,542 558.851,429	5	461.483,589 558.851,967	0.54
5	461.483,589 558.851,967	1	461.175,876 558.871,964	308.362

**** Lungimile segmentelor sunt determinate în planul de proiecție Stereo 70 și sunt rotunjite la 1 milimetru.**

***** Distanța dintre puncte este formată din segmente cumulate ce sunt mai mici decât valoarea 1 milimetru.**

**DATE DESPRE IMOBILUL NR. 14813**

Oficiul de Cadastru și Publicitate Imobiliară MUREȘ
Biroul de Cadastru și Publicitate Imobiliară Târgu Mureș

A. Partea I. Descrierea imobilului

TEREN Extravilan

Adresa: Jud. Mureș

Nr. Crt	Nr cadastral Nr. topografic	Suprafața* (mp)	Observații / Referințe
A1		1.400	Sector cadastral:14 Teren neimprejmuit;

B. Partea II. Proprietari și acte

Inscrieri privitoare la dreptul de proprietate și alte drepturi reale	Referințe
/	
Act Administrativ nr. 101238, din 16/06/1999 emis de CJSDPAT MUREȘ;	
B1	A1
Intabulare, drept de PROPRIETATE, dobandit prin Reconstituire, cota actuala 1/1, cota initiala 1/1 1) HOȚA D. PETRU	

C. Partea III. SARCINI .

Inscrieri privind dezmembramintele dreptului de proprietate, drepturi reale de garanție și sarcini	Referințe
NU SUNT	

Anexa Nr. 1 La Partea I

Teren

Nr cadastral	Suprafața (mp)*	Observații / Referințe
	1.400	

* Suprafața este determinată în planul de proiecție Stereo 70.



Date referitoare la teren

Crt	Categorie folosință	Intra vilan	Suprafața (mp)	Tarla	Parcelă	Nr. topo	Observații / Referințe
1	arabil	NU	1.400	18	566/1	-	

Lungime Segmente

1) Valorile lungimilor segmentelor sunt obținute din proiecție în plan.

Punct început	X / Y	Punct sfârșit	X / Y	Lungime segment (** (m)
1	462.190,398 559.221,009	2	462.186,478 559.185,249	35.974
2	462.186,478 559.185,249	3	462.183,92 559.157,454	27.912
3	462.183,92 559.157,454	4	462.182,785 559.142,954	14.544
4	462.182,785 559.142,954	5	462.199,758 559.142,473	16.98
5	462.199,758 559.142,473	6	462.208,82 559.219,447	77.506

Punct început	X / Y	Punct sfârșit	X / Y	Lungime segment (** (m)
6	462.208,82 559.219,447	1	462.190,398 559.221,009	18.488

** Lungimile segmentelor sunt determinate în planul de proiecție Stereo 70 și sunt rotunjite la 1 milimetru.

*** Distanța dintre puncte este formată din segmente cumulate ce sunt mai mici decât valoarea 1 milimetru.

**DATE DESPRE IMOBILUL NR. 14814**

Oficiul de Cadastru și Publicitate Imobiliară MUREȘ
Biroul de Cadastru și Publicitate Imobiliară Târgu Mureș

A. Partea I. Descrierea imobilului

TEREN Extravilan

Adresa: Jud. Mureș

Nr. Crt	Nr cadastral Nr. topografic	Suprafața* (mp)	Observații / Referințe
A1		2.900	Sector cadastral:14 Teren neimprejmuit;

B. Partea II. Proprietari și acte

Inscrieri privitoare la dreptul de proprietate și alte drepturi reale	Referințe
/	
Act Administrativ nr. 101238, din 16/06/1999 emis de CJSDPAT MUREȘ;	
B1	A1
Intabulare, drept de PROPRIETATE, dobandit prin Reconstituire, cota actuala 1/1, cota initiala 1/1	
1) HOȚA D. PETRU	

C. Partea III. SARCINI .

Inscrieri privind dezmembramintele dreptului de proprietate, drepturi reale de garanție și sarcini	Referințe
NU SUNT	

Anexa Nr. 1 La Partea I

Teren

Nr cadastral	Suprafața (mp)*	Observații / Referințe
	2.900	

* Suprafața este determinată în planul de proiecție Stereo 70.



Date referitoare la teren

Crt	Categorie folosință	Intravilan	Suprafața (mp)	Tarla	Parcelă	Nr. topo	Observații / Referințe
1	arabil	NU	2.900	18	566/1/1	-	

Lungime Segmente

1) Valorile lungimilor segmentelor sunt obținute din proiecție în plan.

Punct început	X / Y	Punct sfârșit	X / Y	Lungime segment (** (m)
1	462.203,256 559.365,179	2	462.202,608 559.356,602	8.601
2	462.202,608 559.356,602	3	462.200,859 559.336,548	20.13
3	462.200,859 559.336,548	4	462.198,874 559.306,773	29.841
4	462.198,874 559.306,773	5	462.196,292 559.276,619	30.264
5	462.196,292 559.276,619	6	462.192,196 559.237,407	39.425

Punct început	X / Y	Punct sfârșit	X / Y	Lungime segment (** (m)
6	462.192,196 559.237,407	7	462.190,398 559.221,009	16.496
7	462.190,398 559.221,009	8	462.208,82 559.219,447	18.488
8	462.208,82 559.219,447	9	462.225,751 559.363,271	144.817
9	462.225,751 559.363,271	1	462.203,256 559.365,179	22.576

** Lungimile segmentelor sunt determinate în planul de proiecție Stereo 70 și sunt rotunjite la 1 milimetru.

*** Distanța dintre puncte este formată din segmente cumulate ce sunt mai mici decât valoarea 1 milimetru.

**DATE DESPRE IMOBILUL NR. 14821**

Oficiul de Cadastru și Publicitate Imobiliară MUREȘ
Biroul de Cadastru și Publicitate Imobiliară Târgu Mureș

A. Partea I. Descrierea imobilului

TEREN Intravilan

Adresa: Loc. Sâncraiu De Mureș, Str Dealului, Nr. 42, Jud. Mureș

Nr. Crt	Nr cadastral Nr. topografic	Suprafața* (mp)	Observații / Referințe
A1		675	Sector cadastral:6 Teren imprejmuit;

Construcții

Crt	Nr cadastral Nr. topografic	Adresa	Observații / Referințe
A1.1	0	Loc. Sâncraiu De Mureș, Str Dealului, Nr. 42, Jud. Mureș	Nr. niveluri:2; S. construita la sol:113 mp;

B. Partea II. Proprietari și acte

Inscrieri privitoare la dreptul de proprietate și alte drepturi reale		Referințe
/		
Act Administrativ nr. 102154, din 27/04/2011 emis de CJSDPAT MURES;		
B1	Intabulare, drept de PROPRIETATE, dobandit prin Reconstituire, cota actuala 1/1, cota initiala 1/1 1) CALO A. ESZTER	A1
Act Administrativ nr. 16618, din 27/10/2022 emis de Primaria Comunei Sanraiu de Mures;		
B2	Intabulare, drept de PROPRIETATE, dobandit prin Lege, cota actuala 1/1, cota initiala 1/1 1) CALO A. ESZTER	A1.1

C. Partea III. SARCINI .

Inscrieri privind dezmembramintele dreptului de proprietate, drepturi reale de garanție și sarcini	Referințe
NU SUNT	

Anexa Nr. 1 La Partea I

Teren

Nr cadastral	Suprafața (mp)*	Observații / Referințe
	675	

* Suprafața este determinată în planul de proiecție Stereo 70.



Date referitoare la teren

Crt	Categorie folosință	Intravilan	Suprafața (mp)	Tarla	Parcelă	Nr. topo	Observații / Referințe
1	curți constructii	DA	337	26	42	-	
2	arabil	DA	338	26	42	-	

Date referitoare la construcții

Crt	Număr	Destinație construcție	Supraf. (mp)	Situație juridică	Observații / Referințe
A1.1	0	construcții de locuințe	113	Cu acte	Nr. niveluri:2; S. construita la sol:113 mp;

Lungime Segmente

1) Valorile lungimilor segmentelor sunt obținute din proiecție în plan.

Punct început	X / Y	Punct sfârșit	X / Y	Lungime segment (** (m)
1	463.354,804 561.887,222	2	463.346,313 561.881,508	10.235
2	463.346,313 561.881,508	3	463.346,442 561.879,574	1.938
3	463.346,442 561.879,574	4	463.353,391 561.868,081	13.43

Punct început	X / Y	Punct sfârșit	X / Y	Lungime segment (** (m)
4	463.353,391 561.868,081	5	463.392,48 561.893,835	46.81
5	463.392,48 561.893,835	6	463.385,672 561.905,436	13.451
6	463.385,672 561.905,436	7	463.365,285 561.893,097	23.83
7	463.365,285 561.893,097	1	463.354,804 561.887,222	12.015

** Lungimile segmentelor sunt determinate în planul de proiecție Stereo 70 și sunt rotunjite la 1 milimetru.

*** Distanța dintre puncte este formată din segmente cumulate ce sunt mai mici decât valoarea 1 milimetru.

**DATE DESPRE IMOBILUL NR. 14830**

Oficiul de Cadastru și Publicitate Imobiliară MUREȘ
Biroul de Cadastru și Publicitate Imobiliară Târgu Mureș

A. Partea I. Descrierea imobilului

TEREN Extravilan

Adresa: Jud. Mureș

Nr. Crt	Nr cadastral Nr. topografic	Suprafața* (mp)	Observații / Referințe
A1		7.200	Sector cadastral:10 Teren neimprejmut;

B. Partea II. Proprietari și acte

Inscrieri privitoare la dreptul de proprietate și alte drepturi reale		Referințe
/		
Act Notarial nr. 77, din 10/10/2013 emis de BNP STIRBU FELICIA DOINITA;		
B1	Intabulare, drept de PROPRIETATEcu titlu de mostenire, dobandit prin Succesiune, cota actuala 1/4, cota initiala 1/4 1) OPREA MARINELA	A1
B2	Intabulare, drept de PROPRIETATEcu titlu de mostenire, dobandit prin Succesiune, cota actuala 1/4, cota initiala 1/4 1) COLIPCA OLIMPIA	A1
B3	Intabulare, drept de PROPRIETATEcu titlu de mostenire, dobandit prin Succesiune, cota actuala 1/4, cota initiala 1/4 1) PAL TAMARA	A1
B4	Intabulare, drept de PROPRIETATEcu titlu de mostenire, dobandit prin Succesiune, cota actuala 1/4, cota initiala 1/4 1) TOMA VESELINA	A1

C. Partea III. SARCINI .

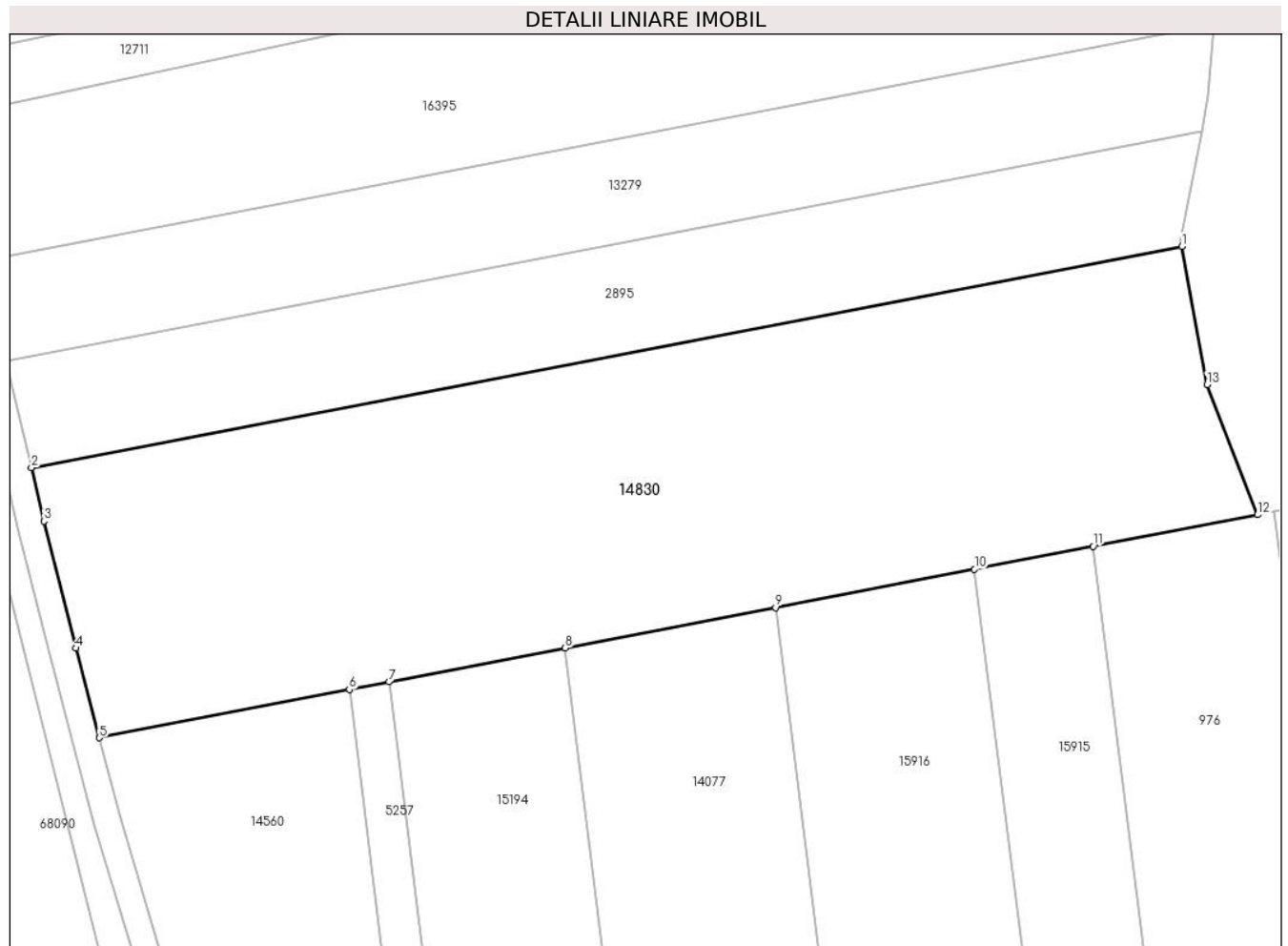
Inscrieri privind dezmembramintele dreptului de proprietate, drepturi reale de garanție și sarcini	Referințe
NU SUNT	

Anexa Nr. 1 La Partea I

Teren

Nr cadastral	Suprafața (mp)*	Observații / Referințe
	7.200	

* Suprafața este determinată în planul de proiecție Stereo 70.



Date referitoare la teren

Crt	Categorie folosință	Intravilan	Suprafața (mp)	Tarla	Parcelă	Nr. topo	Observații / Referințe
1	arabil	NU	7.200	8	344/1/25	-	

Lungime Segmente

1) Valorile lungimilor segmentelor sunt obținute din proiecție în plan.

Punct început	X / Y	Punct sfârșit	X / Y	Lungime segment (** (m)
1	460.967,914 561.238,049	2	460.796,553 561.205,112	174.498
2	460.796,553 561.205,112	3	460.798,395 561.197,181	8.142
3	460.798,395 561.197,181	4	460.803,138 561.178,275	19.492
4	460.803,138 561.178,275	5	460.806,64 561.164,961	13.767
5	460.806,64 561.164,961	6	460.843,914 561.172,125	37.956

Punct început	X / Y	Punct sfârșit	X / Y	Lungime segment (** (m)
6	460.843,914 561.172,125	7	460.849,802 561.173,257	5.996
7	460.849,802 561.173,257	8	460.876,037 561.178,299	26.715
8	460.876,037 561.178,299	9	460.907,362 561.184,32	31.898
9	460.907,362 561.184,32	10	460.937,019 561.190,02	30.2
10	460.937,019 561.190,02	11	460.954,696 561.193,418	18.001
11	460.954,696 561.193,418	12	460.979,169 561.198,122	24.921
12	460.979,169 561.198,122	13	460.971,618 561.217,479	20.778
13	460.971,618 561.217,479	1	460.967,914 561.238,049	20.901

** Lungimile segmentelor sunt determinate în planul de proiecție Stereo 70 și sunt rotunjite la 1 milimetru.

*** Distanța dintre puncte este formată din segmente cumulate ce sunt mai mici decât valoarea 1 milimetru.

**DATE DESPRE IMOBILUL NR. 14835**

Oficiul de Cadastru și Publicitate Imobiliară MUREȘ
Biroul de Cadastru și Publicitate Imobiliară Târgu Mureș

A. Partea I. Descrierea imobilului

TEREN Intravilan

Adresa: Loc. Nazna, Jud. Mureș

Nr. Crt	Nr cadastral Nr. topografic	Suprafața* (mp)	Observații / Referințe
A1		4.400	Sector cadastral:11 Teren neimprejmuit;

B. Partea II. Proprietari și acte

Inscrieri privitoare la dreptul de proprietate și alte drepturi reale		Referințe
/		
Act Administrativ nr. 101499, din 15/04/2005 emis de CJSDPAT MUREȘ;		
B1	Intabulare, drept de PROPRIETATE, dobandit prin Reconstituire, cota actuala 1/1, cota initiala 1/1 1) SÎNGEORZAN P. IOAN	A1

C. Partea III. SARCINI .

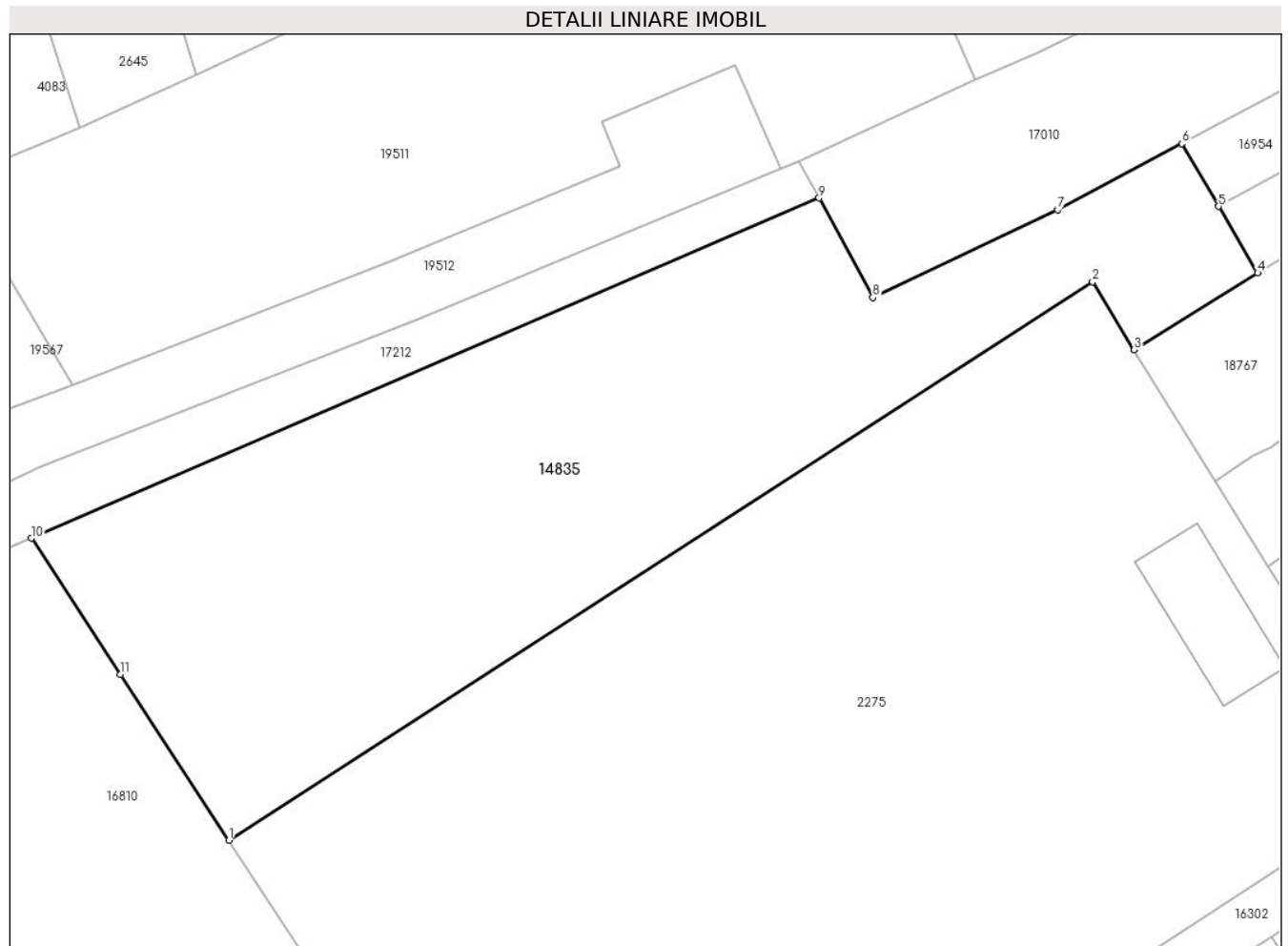
Inscrieri privind dezmembramintele dreptului de proprietate, drepturi reale de garanție și sarcini	Referințe
NU SUNT	

Anexa Nr. 1 La Partea I

Teren

Nr cadastral	Suprafața (mp)*	Observații / Referințe
	4.400	

* Suprafața este determinată în planul de proiecție Stereo 70.



Date referitoare la teren

Crt	Categorie folosință	Intravilan	Suprafața (mp)	Tarla	Parcelă	Nr. topo	Observații / Referințe
1	arabil	DA	4.400	9	367/19/1	-	

Lungime Segmente

1) Valorile lungimilor segmentelor sunt obținute din proiecție în plan.

Punct început	X / Y	Punct sfârșit	X / Y	Lungime segment (** (m)
1	461.475,383 559.685,019	2	461.582,901 559.754,47	127.998
2	461.582,901 559.754,47	3	461.588,048 559.745,999	9.912
3	461.588,048 559.745,999	4	461.603,414 559.755,553	18.094
4	461.603,414 559.755,553	5	461.598,567 559.763,824	9.587
5	461.598,567 559.763,824	6	461.593,996 559.771,624	9.041

Punct început	X / Y	Punct sfârșit	X / Y	Lungime segment (** (m)
6	461.593,996 559.771,624	7	461.578,538 559.763,404	17.508
7	461.578,538 559.763,404	8	461.555,515 559.752,514	25.469
8	461.555,515 559.752,514	9	461.548,821 559.764,863	14.047
9	461.548,821 559.764,863	10	461.450,812 559.722,584	106.739
10	461.450,812 559.722,584	11	461.461,9 559.705,631	20.257
11	461.461,9 559.705,631	1	461.475,383 559.685,019	24.63

** Lungimile segmentelor sunt determinate în planul de proiecție Stereo 70 și sunt rotunjite la 1 milimetru.

*** Distanța dintre puncte este formată din segmente cumulate ce sunt mai mici decât valoarea 1 milimetru.

**DATE DESPRE IMOBILUL NR. 14836**

Oficiul de Cadastru și Publicitate Imobiliară MUREȘ
Biroul de Cadastru și Publicitate Imobiliară Târgu Mureș

A. Partea I. Descrierea imobilului

TEREN Intravilan

Adresa: Loc. Nazna, Jud. Mureș

Nr. Crt	Nr cadastral Nr. topografic	Suprafața* (mp)	Observații / Referințe
A1		5.800	Sector cadastral:11 Teren neimprejmuit;

B. Partea II. Proprietari și acte

Inscrieri privitoare la dreptul de proprietate și alte drepturi reale	Referințe
/	
Act Administrativ nr. 101499, din 15/04/2005 emis de CJSDPAT MUREȘ;	
B1	A1
Intabulare, drept de PROPRIETATE, dobandit prin Reconstituire, cota actuala 1/1, cota initiala 1/1	
1) SÎNGEORZAN P. IOAN	

C. Partea III. SARCINI .

Inscrieri privind dezmembramintele dreptului de proprietate, drepturi reale de garanție și sarcini	Referințe
NU SUNT	

Punct început	X / Y	Punct sfârșit	X / Y	Lungime segment (** (m)
6	461.143,117 559.683,923	7	461.095,54 559.770,929	99.165
7	461.095,54 559.770,929	8	461.055,958 559.853,704	91.752
8	461.055,958 559.853,704	9	461.064,976 559.858,348	10.144
9	461.064,976 559.858,348	10	461.051,371 559.886,8	31.537
10	461.051,371 559.886,8	11	461.035,76 559.919,446	36.187
11	461.035,76 559.919,446	1	461.005,229 559.983,295	70.773

** Lungimile segmentelor sunt determinate în planul de proiecție Stereo 70 și sunt rotunjite la 1 milimetru.

*** Distanța dintre puncte este formată din segmente cumulate ce sunt mai mici decât valoarea 1 milimetru.

**DATE DESPRE IMOBILUL NR. 14841**

Oficiul de Cadastru și Publicitate Imobiliară MUREȘ
Biroul de Cadastru și Publicitate Imobiliară Târgu Mureș

A. Partea I. Descrierea imobilului

TEREN Intravilan

Adresa: Loc. Nazna, Jud. Mureș

Nr. Crt	Nr cadastral Nr. topografic	Suprafața* (mp)	Observații / Referințe
A1		3.000	Sector cadastral:11 Teren neimprejmuit;

B. Partea II. Proprietari și acte

Inscrieri privitoare la dreptul de proprietate și alte drepturi reale	Referințe
/	
Act Administrativ nr. 101410, din 10/07/2002 emis de CJSDPAT MUREȘ;	
B1	A1
Intabulare, drept de PROPRIETATE, dobandit prin Reconstituire, cota actuala 1/1, cota initiala 1/1	
1) TOMA I. VASILE	

C. Partea III. SARCINI .

Inscrieri privind dezmembramintele dreptului de proprietate, drepturi reale de garanție și sarcini	Referințe
NU SUNT	

Anexa Nr. 1 La Partea I

Teren

Nr cadastral	Suprafața (mp)*	Observații / Referințe
	3.000	

* Suprafața este determinată în planul de proiecție Stereo 70.



Date referitoare la teren

Crt	Categorie folosință	Intra vilan	Suprafața (mp)	Tarla	Parcelă	Nr. topo	Observații / Referințe
1	arabil	DA	3.000	9	349/10/7	-	

Lungime Segmente

1) Valorile lungimilor segmentelor sunt obținute din proiecție în plan.

Punct început	X / Y	Punct sfârșit	X / Y	Lungime segment (** (m)
1	461.414,068 560.091,781	2	461.376,007 560.026,876	75.242
2	461.376,007 560.026,876	3	461.396,787 560.014,217	24.332
3	461.396,787 560.014,217	4	461.411,097 560.006,439	16.287
4	461.411,097 560.006,439	5	461.447,973 560.069,323	72.899
5	461.447,973 560.069,323	6	461.429,676 560.080,407	21.392

Punct început	X / Y	Punct sfârșit	X / Y	Lungime segment (** (m)
6	461.429,676 560.080,407	1	461.414,068 560.091,781	19.313

** Lungimile segmentelor sunt determinate în planul de proiecție Stereo 70 și sunt rotunjite la 1 milimetru.

*** Distanța dintre puncte este formată din segmente cumulate ce sunt mai mici decât valoarea 1 milimetru.

**DATE DESPRE IMOBILUL NR. 14844**

Oficiul de Cadastru și Publicitate Imobiliară MUREȘ
Biroul de Cadastru și Publicitate Imobiliară Târgu Mureș

A. Partea I. Descrierea imobilului

TEREN Extravilan

Adresa: Jud. Mureș

Nr. Crt	Nr cadastral Nr. topografic	Suprafața* (mp)	Observații / Referințe
A1		4.255	Sector cadastral:14 Teren neimprejmuit;

B. Partea II. Proprietari și acte

Inscrieri privitoare la dreptul de proprietate și alte drepturi reale	Referințe
/	
Act Administrativ nr. 101410, din 10/07/2002 emis de CJSDPAT MURES;	
B1	A1
Intabulare, drept de PROPRIETATE, dobandit prin Reconstituire, cota actuala 1/1, cota initiala 1/1	
1) TOMA I. VASILE	

C. Partea III. SARCINI .

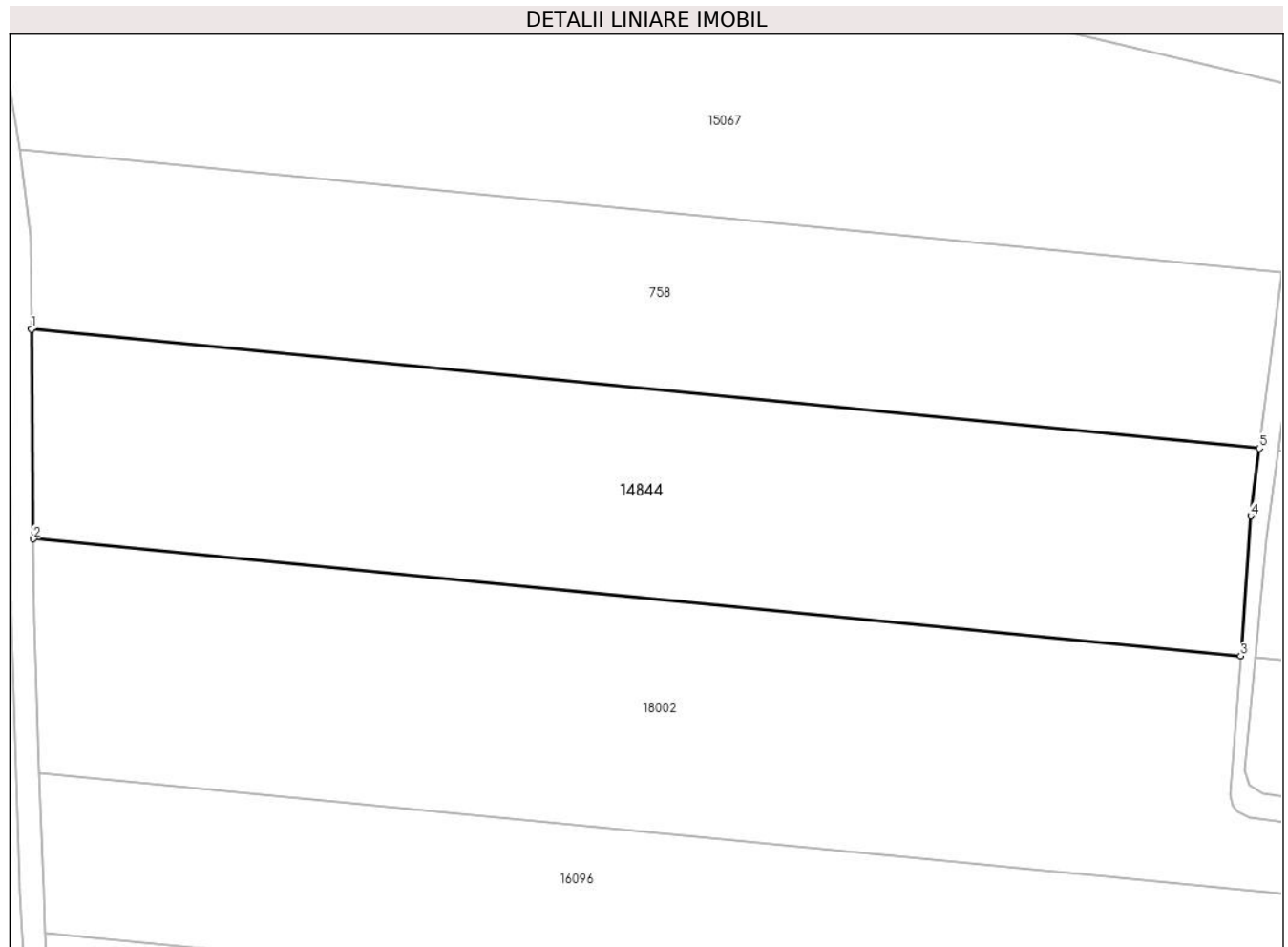
Inscrieri privind dezmembramintele dreptului de proprietate, drepturi reale de garanție și sarcini	Referințe
NU SUNT	

Anexa Nr. 1 La Partea I

Teren

Nr cadastral	Suprafața (mp)*	Observații / Referințe
	4.255	

* Suprafața este determinată în planul de proiecție Stereo 70.



Date referitoare la teren

Crt	Categorie folosință	Intravilan	Suprafața (mp)	Tarla	Parcelă	Nr. topo	Observații / Referințe
1	arabil	NU	4.255	13	425/18	-	

Lungime Segmente

1) Valorile lungimilor segmentelor sunt obținute din proiecție în plan.

Punct început	X / Y	Punct sfârșit	X / Y	Lungime segment (** (m)
1	460.082,086 558.883,789	2	460.082,332 558.856,706	27.084
2	460.082,332 558.856,706	3	460.238,405 558.841,571	156.805
3	460.238,405 558.841,571	4	460.239,706 558.859,661	18.137
4	460.239,706 558.859,661	5	460.240,826 558.868,396	8.807
5	460.240,826 558.868,396	1	460.082,086 558.883,789	159.485

**** Lungimile segmentelor sunt determinate în planul de proiecție Stereo 70 și sunt rotunjite la 1 milimetru.**

***** Distanța dintre puncte este formată din segmente cumulate ce sunt mai mici decât valoarea 1 milimetru.**

**DATE DESPRE IMOBILUL NR. 14847**

Oficiul de Cadastru și Publicitate Imobiliară MUREȘ
Biroul de Cadastru și Publicitate Imobiliară Târgu Mureș

A. Partea I. Descrierea imobilului

TEREN Intravilan

Adresa: Loc. Nazna, Jud. Mureș

Nr. Crt	Nr cadastral Nr. topografic	Suprafața* (mp)	Observații / Referințe
A1		2.220	Sector cadastral:17 Teren neimprejmuit;

B. Partea II. Proprietari și acte

Inscrieri privitoare la dreptul de proprietate și alte drepturi reale	Referințe
/	
Act Administrativ nr. 101401, din 05/06/2002 emis de CJSDPAT MUREȘ;	
B1	A1
Intabulare, drept de PROPRIETATE, dobandit prin Reconstituire, cota actuala 1/1, cota initiala 1/1	
1) DAN GH. OCTAVIAN	

C. Partea III. SARCINI .

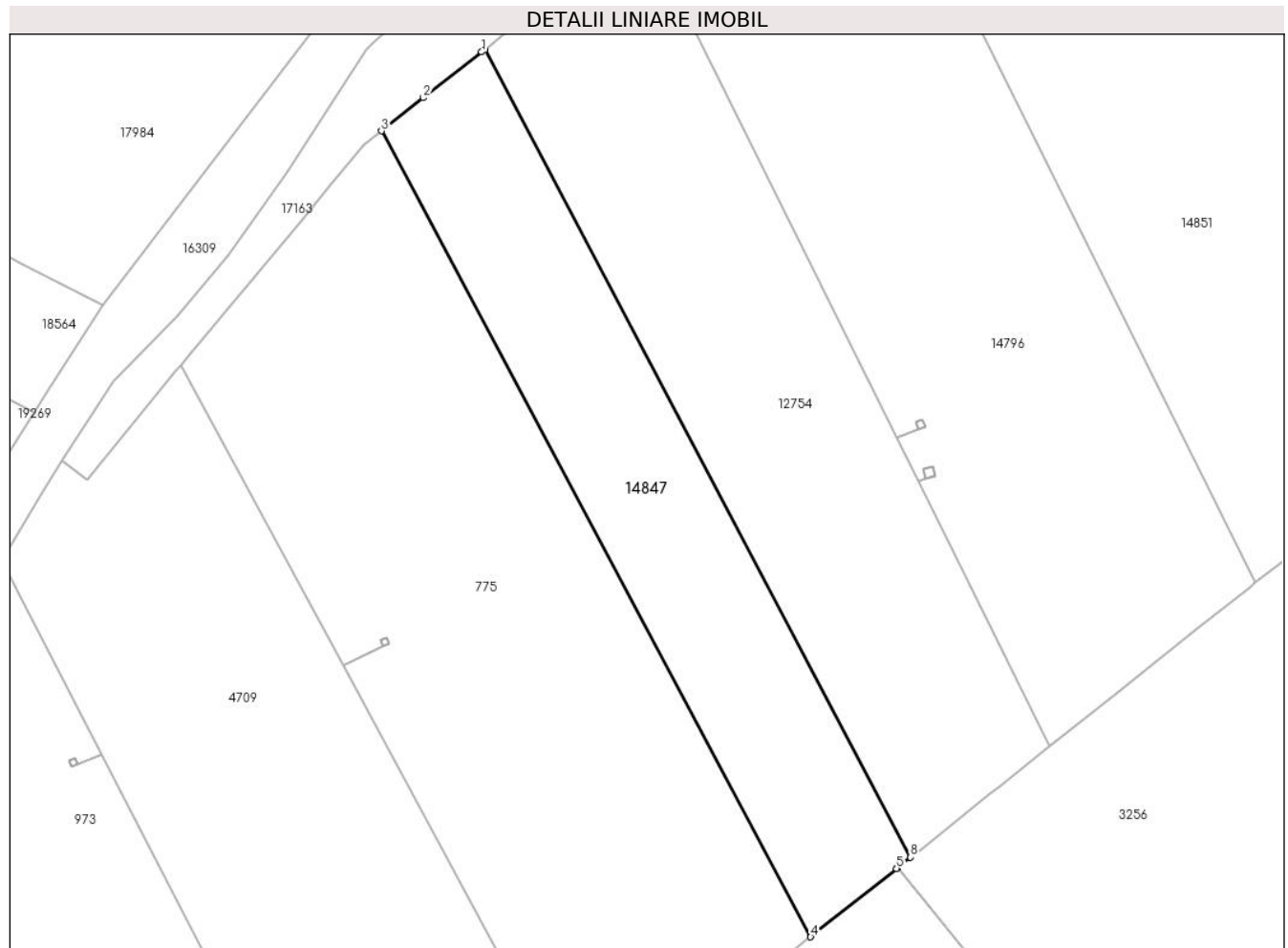
Inscrieri privind dezmembramintele dreptului de proprietate, drepturi reale de garanție și sarcini	Referințe
NU SUNT	

Anexa Nr. 1 La Partea I

Teren

Nr cadastral	Suprafața (mp)*	Observații / Referințe
	2.220	

* Suprafața este determinată în planul de proiecție Stereo 70.



Date referitoare la teren

Crt	Categorie folosință	Intravilan	Suprafața (mp)	Tarla	Parcelă	Nr. topo	Observații / Referințe
1	arabil	DA	2.220	21	616/4	-	

Lungime Segmente

1) Valorile lungimilor segmentelor sunt obținute din proiecție în plan.

Punct început	X / Y	Punct sfârșit	X / Y	Lungime segment (** (m)
1	462.819,276 560.377,425	2	462.811,21 560.371,094	10.254
2	462.811,21 560.371,094	3	462.805,417 560.366,546	7.365
3	462.805,417 560.366,546	4	462.864,698 560.255,387	125.978
4	462.864,698 560.255,387	5	462.876,546 560.264,816	15.142
5	462.876,546 560.264,816	6	462.876,743 560.264,973	0.252

Punct început	X / Y	Punct sfârșit	X / Y	Lungime segment (** (m)
6	462.876,743 560.264,973	7	462.876,746 560.264,975	0.004
7	462.876,746 560.264,975	8	462.878,484 560.266,358	2.221
8	462.878,484 560.266,358	9	462.819,747 560.377,794	125.968
9	462.819,747 560.377,794	1	462.819,276 560.377,425	0.598

** Lungimile segmentelor sunt determinate în planul de proiecție Stereo 70 și sunt rotunjite la 1 milimetru.

*** Distanța dintre puncte este formată din segmente cumulate ce sunt mai mici decât valoarea 1 milimetru.

**DATE DESPRE IMOBILUL NR. 14848**

Oficiul de Cadastru și Publicitate Imobiliară MUREȘ
 Biroul de Cadastru și Publicitate Imobiliară Târgu Mureș

A. Partea I. Descrierea imobilului

TEREN Intravilan

Adresa: Loc. Nazna, Jud. Mureș

Nr. Crt	Nr cadastral Nr. topografic	Suprafața* (mp)	Observații / Referințe
A1		9.600	Sector cadastral:11 Teren neimprejmuit;

B. Partea II. Proprietari și acte

Inscrieri privitoare la dreptul de proprietate și alte drepturi reale	Referințe
/	
Act Administrativ nr. 101401, din 05/06/2002 emis de CJSDPAT MUREȘ;	
B1	A1
Intabulare, drept de PROPRIETATE, dobandit prin Reconstituire, cota actuala 1/1, cota initiala 1/1	
1) DAN GH. OCTAVIAN	

C. Partea III. SARCINI .

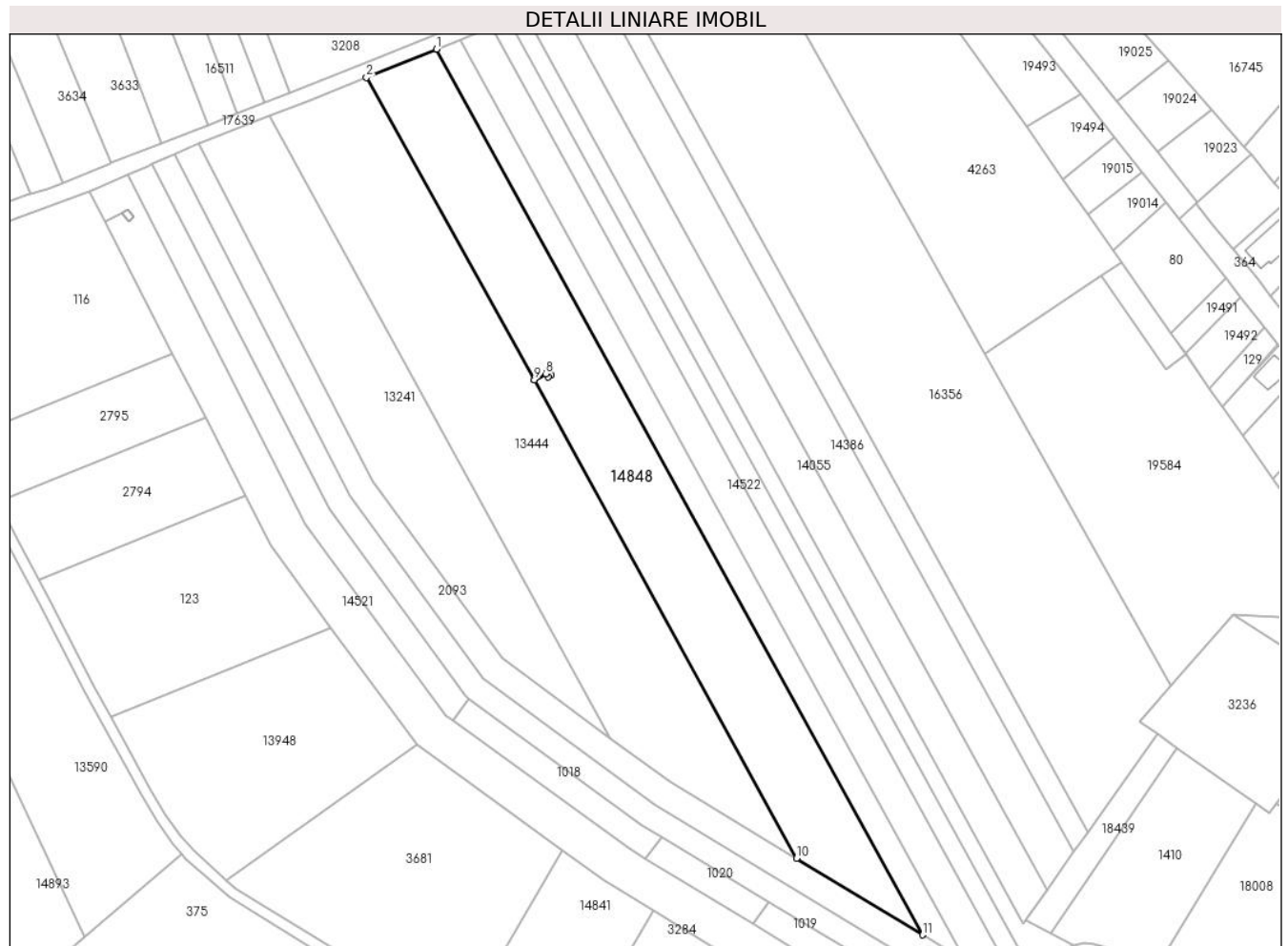
Inscrieri privind dezmembramintele dreptului de proprietate, drepturi reale de garanție și sarcini	Referințe
NU SUNT	

Anexa Nr. 1 La Partea I

Teren

Nr cadastral	Suprafața (mp)*	Observații / Referințe
	9.600	

* Suprafața este determinată în planul de proiecție Stereo 70.



Date referitoare la teren

Crt	Categorie folosință	Intravilan	Suprafața (mp)	Tarla	Parcelă	Nr. topo	Observații / Referințe
1	arabil	DA	9.600	8	349/8	-	

Lungime Segmente

1) Valorile lungimilor segmentelor sunt obținute din proiecție în plan.

Punct început	X / Y	Punct sfârșit	X / Y	Lungime segment (** (m)
1	461.367,489 560.388,143	2	461.341,593 560.377,708	27.919
2	461.341,593 560.377,708	3	461.403,827 560.265,775	128.071
3	461.403,827 560.265,775	4	461.408,018 560.268,074	4.78
4	461.408,018 560.268,074	5	461.409,292 560.268,859	1.496
5	461.409,292 560.268,859	6	461.410,088 560.267,569	1.516

Punct început	X / Y	Punct sfârșit	X / Y	Lungime segment (** (m)
6	461.410,088 560.267,569	7	461.408,814 560.266,783	1.497
7	461.408,814 560.266,783	8	461.408,019 560.268,072	1.514
8	461.408,019 560.268,072	9	461.403,828 560.265,773	4.78
9	461.403,828 560.265,773	10	461.500,949 560.088,675	201.981
10	461.500,949 560.088,675	11	461.547,636 560.060,394	54.585
11	461.547,636 560.060,394	1	461.367,489 560.388,143	373.995

** Lungimile segmentelor sunt determinate în planul de proiecție Stereo 70 și sunt rotunjite la 1 milimetru.

*** Distanța dintre puncte este formată din segmente cumulate ce sunt mai mici decât valoarea 1 milimetru.

**DATE DESPRE IMOBILUL NR. 14851**

Oficiul de Cadastru și Publicitate Imobiliară MUREȘ
Biroul de Cadastru și Publicitate Imobiliară Târgu Mureș

A. Partea I. Descrierea imobilului

TEREN Intravilan

Adresa: Loc. Nazna, Jud. Mureș

Nr. Crt	Nr cadastral Nr. topografic	Suprafața* (mp)	Observații / Referințe
A1	59652	5.200	Sector cadastral:17 Teren neimprejmuit;

B. Partea II. Proprietari și acte

Inscrieri privitoare la dreptul de proprietate și alte drepturi reale		Referințe
99632 / 17/11/2023		
Act Administrativ nr. 101424, din 23/09/2002 emis de CJSDPAT MURES (act administrativ nr 12893 din 07.09.2023, emis de COMUNA SANCRAIU DE MURES, documentatie cadastrala avizata de OCPI Mureș?);		
B1	Intabulare, drept de PROPRIETATE, dobandit prin Lege, cota actuala 1/1, cota initiala 1/1 1) CHETELES VIORICA	A1

C. Partea III. SARCINI .

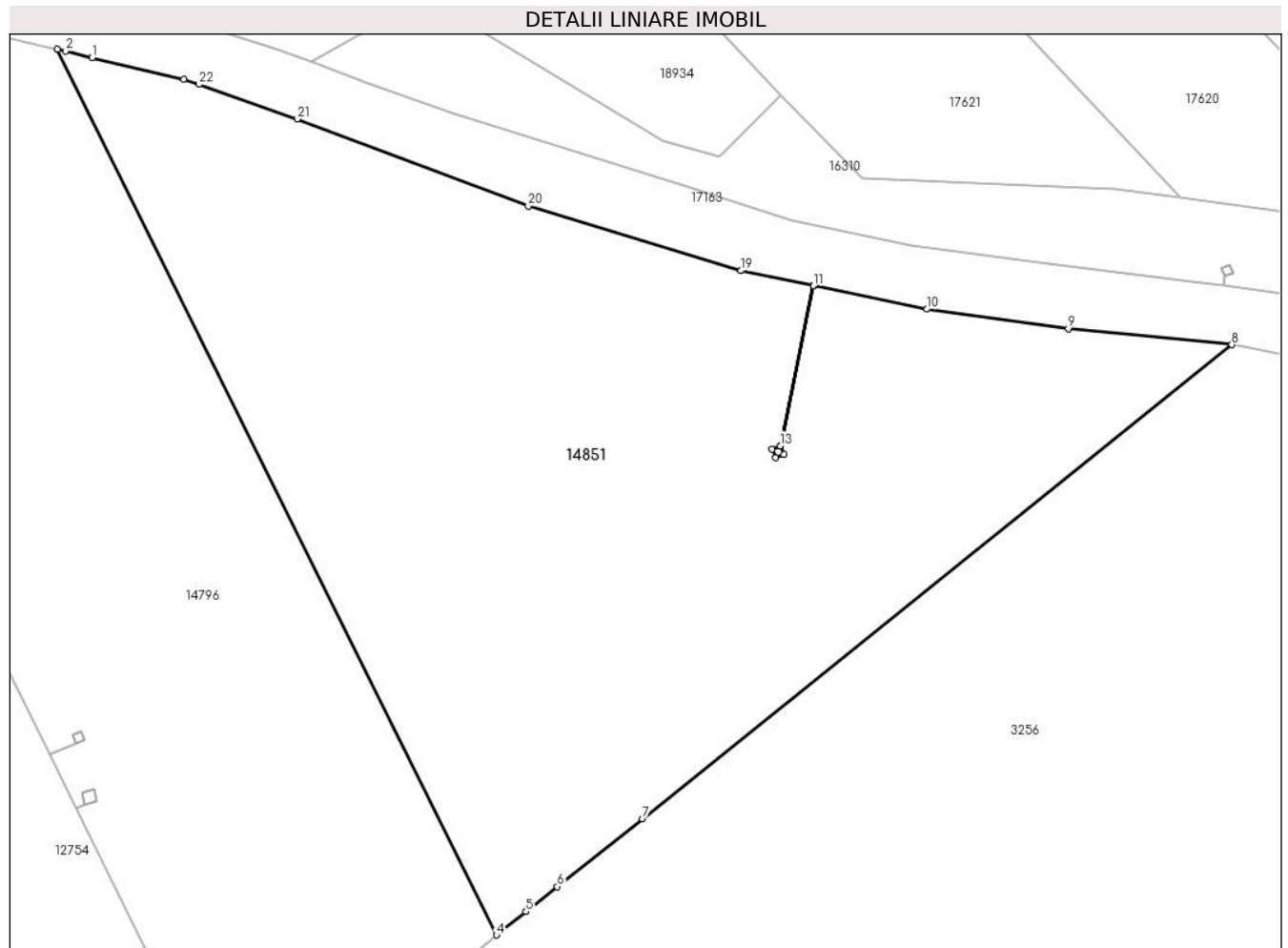
Inscrieri privind dezmembramintele dreptului de proprietate, drepturi reale de garanție și sarcini	Referințe
NU SUNT	

Anexa Nr. 1 La Partea I

Teren

Nr cadastral	Suprafața (mp)*	Observații / Referințe
59652	5.200	

* Suprafața este determinată în planul de proiecție Stereo 70.



Date referitoare la teren

Crt	Categorie folosință	Intravilan	Suprafața (mp)	Tarla	Parcelă	Nr. topo	Observații / Referințe
1	arabil	DA	5.200	21	616/12/5	-	

Lungime Segmente

1) Valorile lungimilor segmentelor sunt obținute din proiecție în plan.

Punct început	X / Y	Punct sfârșit	X / Y	Lungime segment (** (m)
1	462.881,346 560.401,227	2	462.878,391 560.401,925	3.036
3	462.877,478 560.402,14	4	462.926,093 560.304,245	109.302
5	462.929,35 560.306,837	6	462.932,807 560.309,589	4.419
7	462.942,222 560.317,081	8	463.007,46 560.369,489	83.682
9	462.989,375 560.371,235	10	462.973,696 560.373,403	15.828

Punct început	X / Y	Punct sfârșit	X / Y	Lungime segment (** (m)
2	462.878,391 560.401,925	3	462.877,478 560.402,14	0.938
4	462.926,093 560.304,245	5	462.929,35 560.306,837	4.163
6	462.932,807 560.309,589	7	462.942,222 560.317,081	12.032
8	463.007,46 560.369,489	9	462.989,375 560.371,235	18.169
10	462.973,696 560.373,403	11	462.961,17 560.375,995	12.791

Punct început	X / Y	Punct sfârșit	X / Y	Lungime segment (** (m)
11	462.961,17 560.375,995	12	462.961,168 560.375,995	0.002
13	462.957,504 560.358,289	14	462.957,883 560.357,364	1.0
15	462.956,957 560.356,985	16	462.956,579 560.357,911	1.0
17	462.957,502 560.358,289	18	462.961,166 560.375,996	18.082
19	462.953,149 560.377,655	20	462.929,607 560.384,814	24.606
21	462.904,024 560.394,431	22	462.893,15 560.398,247	11.524
23	462.891,478 560.398,833	1	462.881,346 560.401,227	10.411

Punct început	X / Y	Punct sfârșit	X / Y	Lungime segment (** (m)
12	462.961,168 560.375,995	13	462.957,504 560.358,289	18.081
14	462.957,883 560.357,364	15	462.956,957 560.356,985	1.001
16	462.956,579 560.357,911	17	462.957,502 560.358,289	0.997
18	462.961,166 560.375,996	19	462.953,149 560.377,655	8.187
20	462.929,607 560.384,814	21	462.904,024 560.394,431	27.331
22	462.893,15 560.398,247	23	462.891,478 560.398,833	1.772

** Lungimile segmentelor sunt determinate în planul de proiecție Stereo 70 și sunt rotunjite la 1 milimetru.

*** Distanța dintre puncte este formată din segmente cumulate ce sunt mai mici decât valoarea 1 milimetru.

**DATE DESPRE IMOBILUL NR. 14861**

Oficiul de Cadastru și Publicitate Imobiliară MUREȘ
Biroul de Cadastru și Publicitate Imobiliară Târgu Mureș

A. Partea I. Descrierea imobilului

TEREN Necunoscut

Adresa: Loc. Sâncraiu De Mureș, Jud. Mureș

Nr. Crt	Nr cadastral Nr. topografic	Suprafața* (mp)	Observații / Referințe
A1		10.000	Sector cadastral:10 Teren neimprejmuit;

B. Partea II. Proprietari și acte

Inscrieri privitoare la dreptul de proprietate și alte drepturi reale		Referințe
/		
Act Administrativ nr. 101068, din 08/12/1995 emis de CJSDPAT MUREȘ;		
B1	Intabulare, drept de PROPRIETATE, dobandit prin Reconstituire, cota actuala 1/1, cota initiala 1/1 1) BALLA M. IOSIF 2) SANDOR M. ESTERA	A1

C. Partea III. SARCINI .

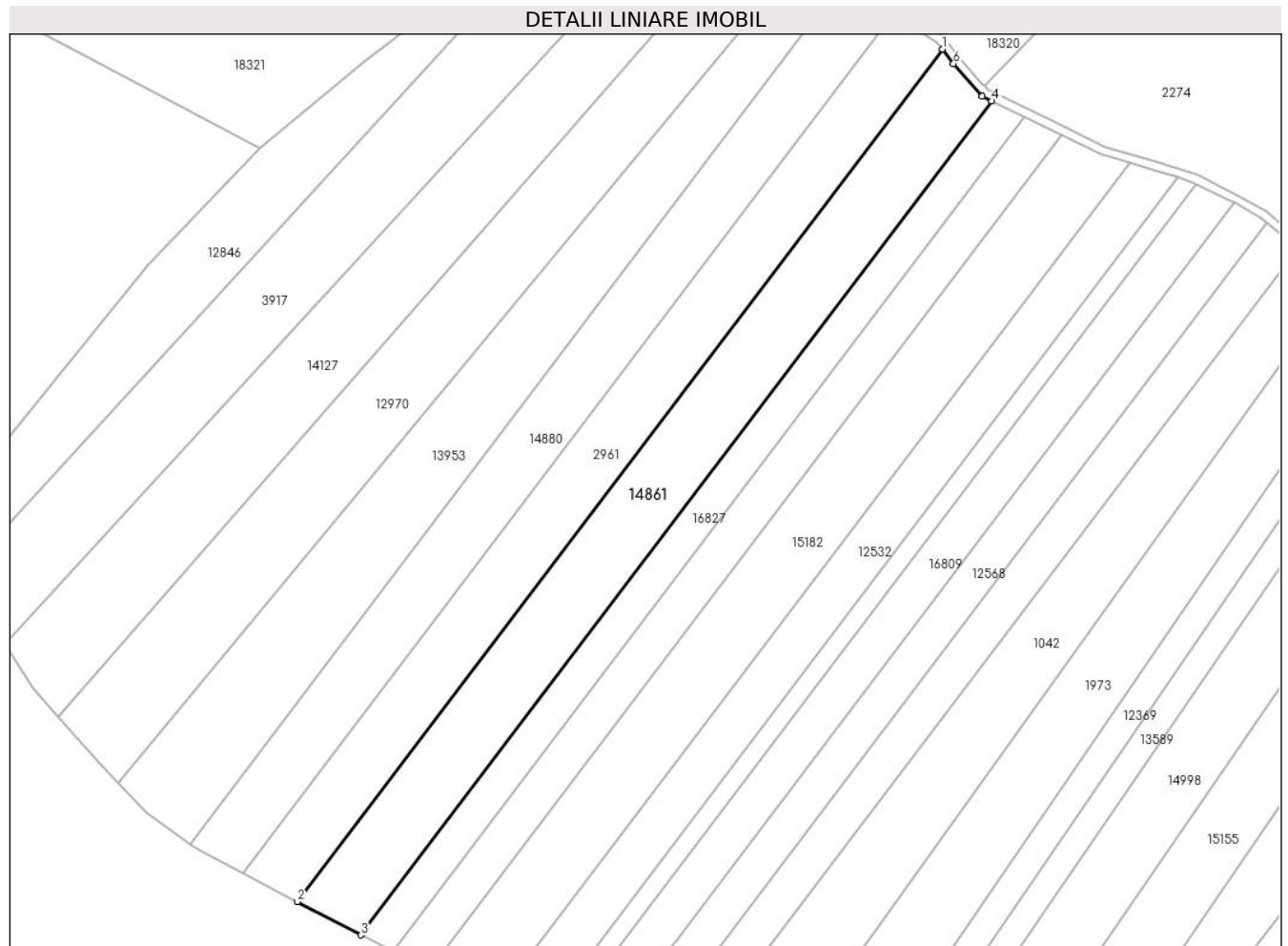
Inscrieri privind dezmembramintele dreptului de proprietate, drepturi reale de garanție și sarcini	Referințe
NU SUNT	

Anexa Nr. 1 La Partea I

Teren

Nr cadastral	Suprafața (mp)*	Observații / Referințe
	10.000	

* Suprafața este determinată în planul de proiecție Stereo 70.



Date referitoare la teren

Crt	Categorie folosință	Intravilan	Suprafața (mp)	Tarla	Parcelă	Nr. topo	Observații / Referințe
1	padure	DA	193	7	298/8	-	
2	padure	NU	9.807	-	-	-	

Lungime Segmente

1) Valorile lungimilor segmentelor sunt obținute din proiecție în plan.

Punct început	X / Y	Punct sfârșit	X / Y	Lungime segment (** (m)
1	461.672,905 562.104,484	2	461.436,429 561.792,48	391.494
2	461.436,429 561.792,48	3	461.459,701 561.780,339	26.249
3	461.459,701 561.780,339	4	461.691,01 562.085,526	382.94
4	461.691,01 562.085,526	5	461.687,53 562.087,217	3.869

Punct început	X / Y	Punct sfârșit	X / Y	Lungime segment (** (m)
5	461.687,53 562.087,217	6	461.676,948 562.099,21	15.994
6	461.676,948 562.099,21	1	461.672,905 562.104,484	6.645

** Lungimile segmentelor sunt determinate în planul de proiecție Stereo 70 și sunt rotunjite la 1 milimetru.

*** Distanța dintre puncte este formată din segmente cumulate ce sunt mai mici decât valoarea 1 milimetru.

**DATE DESPRE IMOBILUL NR. 14864**

Oficiul de Cadastru și Publicitate Imobiliară MUREȘ
Biroul de Cadastru și Publicitate Imobiliară Târgu Mureș

A. Partea I. Descrierea imobilului

TEREN Extravilan

Adresa: Jud. Mureș

Nr. Crt	Nr cadastral Nr. topografic	Suprafața* (mp)	Observații / Referințe
A1		10.000	Sector cadastral:10 Teren neimprejmuit;

B. Partea II. Proprietari și acte

Inscrieri privitoare la dreptul de proprietate și alte drepturi reale	Referințe
/	
Act Administrativ nr. 101038, din 20/10/1995 emis de CJSDPAT MUREȘ;	
B1	A1
Intabulare, drept de PROPRIETATE, dobandit prin Reconstituire, cota actuala 1/1, cota initiala 1/1	
1) BARNA A. MAGDA	

C. Partea III. SARCINI .

Inscrieri privind dezmembramintele dreptului de proprietate, drepturi reale de garanție și sarcini	Referințe
NU SUNT	

Anexa Nr. 1 La Partea I

Teren

Nr cadastral	Suprafața (mp)*	Observații / Referințe
	10.000	

* Suprafața este determinată în planul de proiecție Stereo 70.



Date referitoare la teren

Crt	Categorie folosință	Intravilan	Suprafața (mp)	Tarla	Parcelă	Nr. topo	Observații / Referințe
1	padure	NU	10.000	7	298/23	-	

Lungime Segmente

1) Valorile lungimilor segmentelor sunt obținute din proiecție în plan.

Punct început	X / Y	Punct sfârșit	X / Y	Lungime segment (** (m)
1	461.877,68 561.946,16	2	461.646,085 561.608,336	409.587
2	461.646,085 561.608,336	3	461.660,329 561.592,595	21.229
3	461.660,329 561.592,595	4	461.666,288 561.596,429	7.086
4	461.666,288 561.596,429	5	461.695,462 561.627,705	42.77
5	461.695,462 561.627,705	6	461.711,682 561.656,002	32.616

Punct început	X / Y	Punct sfârșit	X / Y	Lungime segment (** (m)
6	461.711,682 561.656,002	7	461.727,191 561.684,454	32.404
7	461.727,191 561.684,454	8	461.761,711 561.734,849	61.084
8	461.761,711 561.734,849	9	461.788,803 561.777,597	50.61
9	461.788,803 561.777,597	10	461.827,743 561.828,993	64.482
10	461.827,743 561.828,993	11	461.891,475 561.924,906	115.157
11	461.891,475 561.924,906	1	461.877,68 561.946,16	25.338

** Lungimile segmentelor sunt determinate în planul de proiecție Stereo 70 și sunt rotunjite la 1 milimetru.

*** Distanța dintre puncte este formată din segmente cumulate ce sunt mai mici decât valoarea 1 milimetru.

**DATE DESPRE IMOBILUL NR. 14874**

Oficiul de Cadastru și Publicitate Imobiliară MUREȘ
Biroul de Cadastru și Publicitate Imobiliară Târgu Mureș

A. Partea I. Descrierea imobilului

TEREN Intravilan

Adresa: Loc. Nazna, Jud. Mureș

Nr. Crt	Nr cadastral Nr. topografic	Suprafața* (mp)	Observații / Referințe
A1		2.300	Sector cadastral:11 Teren neimprejmuit;

B. Partea II. Proprietari și acte

Inscrieri privitoare la dreptul de proprietate și alte drepturi reale	Referințe
/	
Act Administrativ nr. 101023, din 12/09/1995 emis de CJSDPAT MUREȘ;	
B1	A1
Intabulare, drept de PROPRIETATE, dobandit prin Reconstituire, cota actuala 1/1, cota initiala 1/1	
1) PASCU V VASILE	
2) DREGHICI ELENA	
3) TRIF V. FIRA	
4) HOȚA V. AURELIU	

C. Partea III. SARCINI .

Inscrieri privind dezmembramintele dreptului de proprietate, drepturi reale de garanție și sarcini	Referințe
NU SUNT	

Anexa Nr. 1 La Partea I

Teren

Nr cadastral	Suprafața (mp)*	Observații / Referințe
	2.300	

* Suprafața este determinată în planul de proiecție Stereo 70.



Date referitoare la teren

Crt	Categorie folosință	Intra vilan	Suprafața (mp)	Tarla	Parcelă	Nr. topo	Observații / Referințe
1	arabil	DA	2.300	10	368/4	-	

Lungime Segmente

1) Valorile lungimilor segmentelor sunt obținute din proiecție în plan.

Punct început	X / Y	Punct sfârșit	X / Y	Lungime segment (** (m)
1	461.032,119 560.262,878	2	461.024,914 560.260,349	7.636
2	461.024,914 560.260,349	3	461.153,598 559.984,787	304.128
3	461.153,598 559.984,787	4	461.159,577 559.989,943	7.895
4	461.159,577 559.989,943	1	461.032,119 560.262,878	301.229

** Lungimile segmentelor sunt determinate în planul de proiecție Stereo 70 și sunt rotunjite la 1 milimetru.

***** Distanţa dintre puncte este formată din segmente cumulate ce sunt mai mici decât valoarea 1 milimetru.**

**DATE DESPRE IMOBILUL NR. 14880**

Oficiul de Cadastru și Publicitate Imobiliară MUREȘ
Biroul de Cadastru și Publicitate Imobiliară Târgu Mureș

A. Partea I. Descrierea imobilului

TEREN Necunoscut

Adresa: Loc. Sâncraiu De Mureș, Jud. Mureș

Nr. Crt	Nr cadastral Nr. topografic	Suprafața* (mp)	Observații / Referințe
A1		8.600	Sector cadastral:10 Teren neimprejmuit;

B. Partea II. Proprietari și acte

Inscrieri privitoare la dreptul de proprietate și alte drepturi reale		Referințe
/		
Act Administrativ nr. 101030, din 20/10/1995 emis de CJSDPAT MUREȘ;		
B1	Intabulare, drept de PROPRIETATE, dobandit prin Reconstituire, cota actuala 1/1, cota initiala 1/1 1) BEIAN I. TEODOR 2) BEIAN P. CORNEL	A1

C. Partea III. SARCINI .

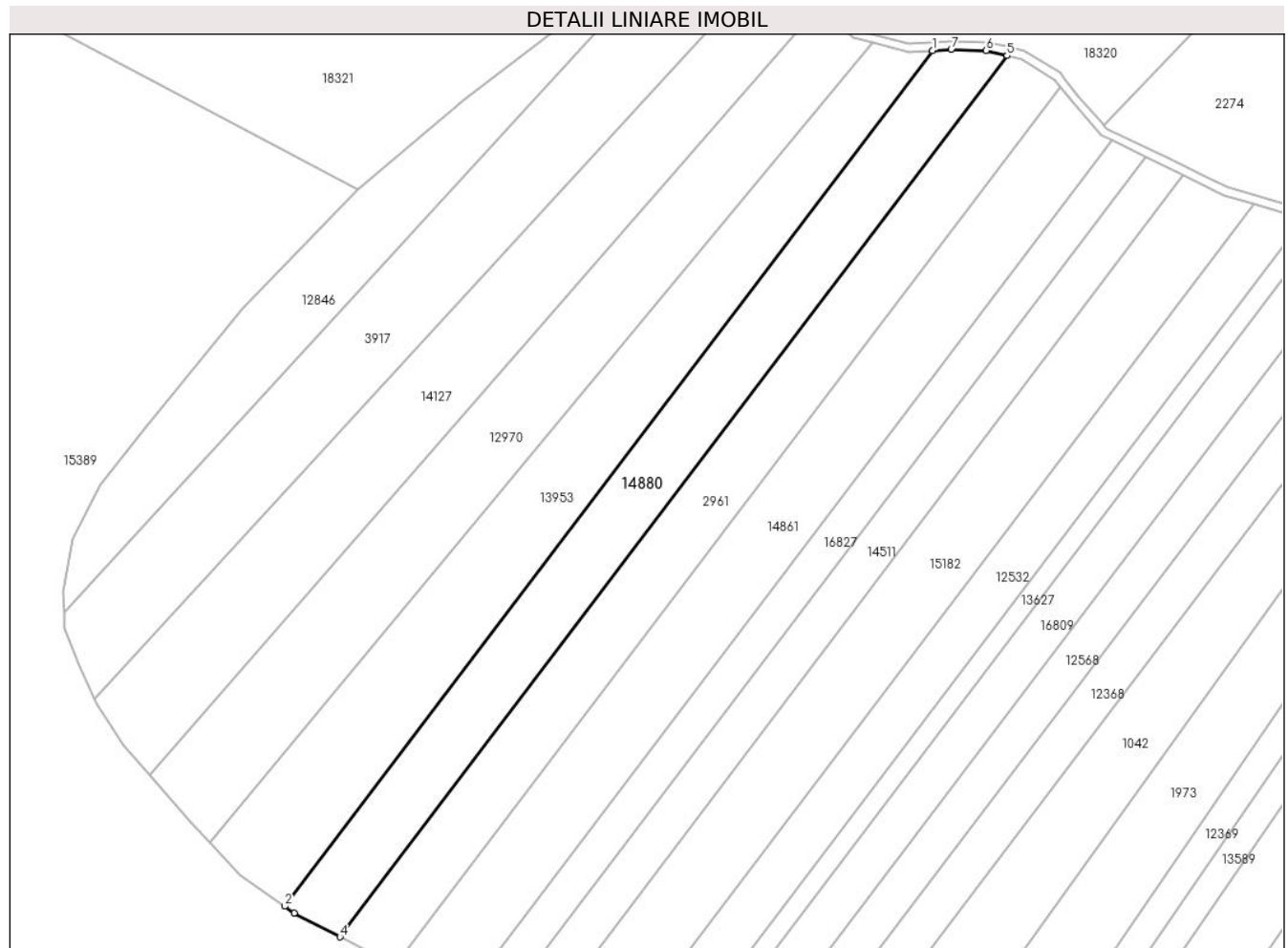
Inscrieri privind dezmembramintele dreptului de proprietate, drepturi reale de garanție și sarcini	Referințe
NU SUNT	

Anexa Nr. 1 La Partea I

Teren

Nr cadastral	Suprafața (mp)*	Observații / Referințe
	8.600	

* Suprafața este determinată în planul de proiecție Stereo 70.



Date referitoare la teren

Crt	Categorie folosință	Intravilan	Suprafața (mp)	Tarla	Parcelă	Nr. topo	Observații / Referințe
1	padure	DA	155	7	298/6	-	
2	padure	NU	8.445	-	-	-	

Lungime Segmente

1) Valorile lungimilor segmentelor sunt obținute din proiecție în plan.

Punct început	X / Y	Punct sfârșit	X / Y	Lungime segment (** (m)
1	461.627,375 562.117,315	2	461.397,174 561.813,59	381.105
2	461.397,174 561.813,59	3	461.400,537 561.811,205	4.123
3	461.400,537 561.811,205	4	461.416,76 561.802,741	18.298
4	461.416,76 561.802,741	5	461.653,873 562.115,586	392.549

Punct început	X / Y	Punct sfârșit	X / Y	Lungime segment (** (m)
5	461.653,873 562.115,586	6	461.646,349 562.117,375	7.734
6	461.646,349 562.117,375	7	461.634,003 562.117,816	12.354
7	461.634,003 562.117,816	1	461.627,375 562.117,315	6.647

** Lungimile segmentelor sunt determinate în planul de proiecție Stereo 70 și sunt rotunjite la 1 milimetru.

*** Distanța dintre puncte este formată din segmente cumulate ce sunt mai mici decât valoarea 1 milimetru.

**DATE DESPRE IMOBILUL NR. 14885**

Oficiul de Cadastru și Publicitate Imobiliară MUREȘ
Biroul de Cadastru și Publicitate Imobiliară Târgu Mureș

A. Partea I. Descrierea imobilului

TEREN Intravilan

Adresa: Loc. Nazna, Jud. Mureș

Nr. Crt	Nr cadastral Nr. topografic	Suprafața* (mp)	Observații / Referințe
A1		4.200	Sector cadastral:11 Teren neimprejmuit;

B. Partea II. Proprietari și acte

Inscrieri privitoare la dreptul de proprietate și alte drepturi reale	Referințe
/	
Act Administrativ nr. 101003, din 21/07/1995 emis de CJSDPAT MUREȘ;	
B1	A1
Intabulare, drept de PROPRIETATE, dobandit prin Reconstituire, cota actuala 1/1, cota initiala 1/1	
1) SÎNGEORZAN I. ANA	

C. Partea III. SARCINI .

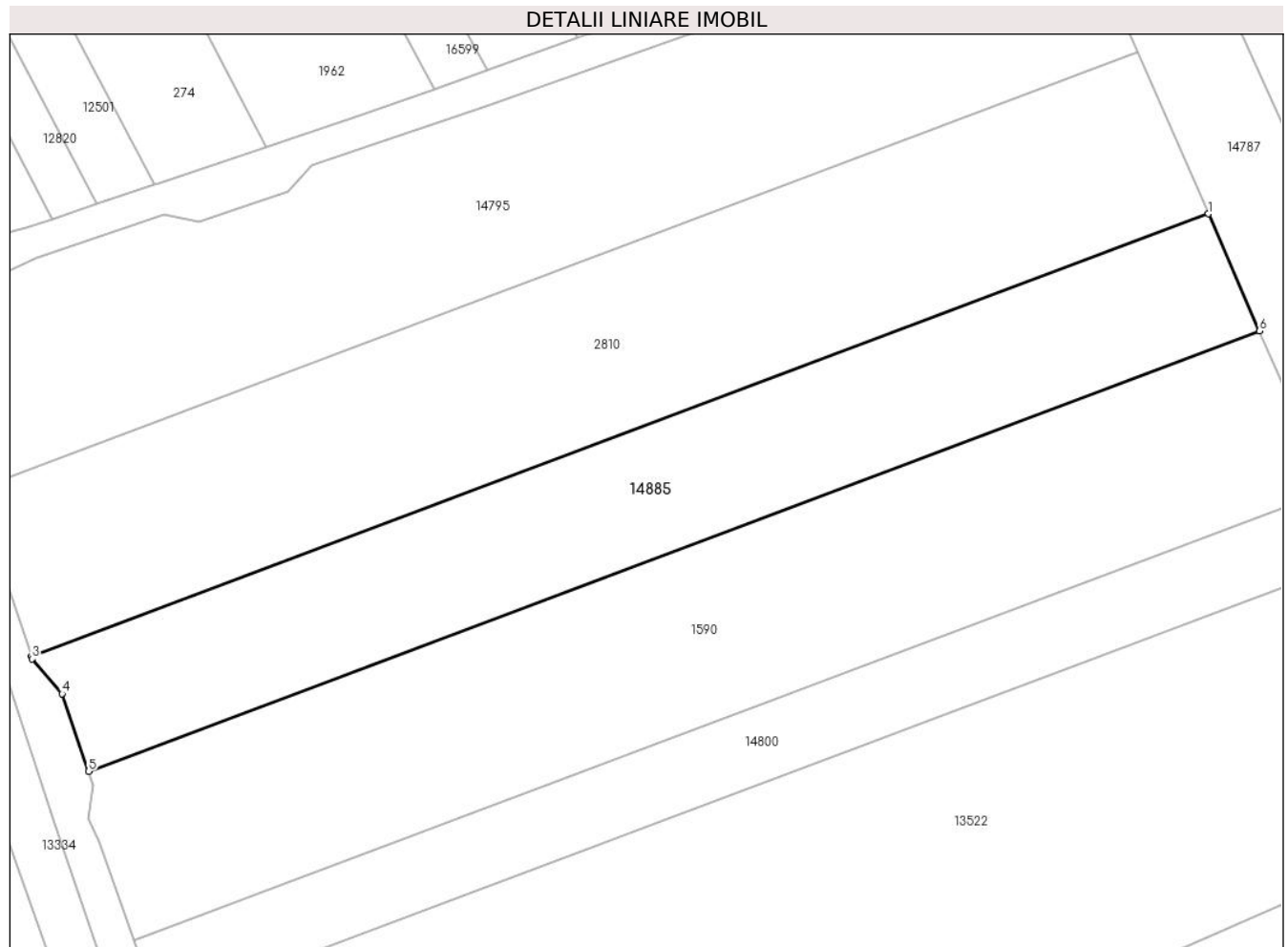
Inscrieri privind dezmembramintele dreptului de proprietate, drepturi reale de garanție și sarcini	Referințe
NU SUNT	

Anexa Nr. 1 La Partea I

Teren

Nr cadastral	Suprafața (mp)*	Observații / Referințe
	4.200	

* Suprafața este determinată în planul de proiecție Stereo 70.



Date referitoare la teren

Crt	Categorie folosință	Intravilan	Suprafața (mp)	Tarla	Parcelă	Nr. topo	Observații / Referințe
1	arabil	DA	4.200	10	378/27	-	

Lungime Segmente

1) Valorile lungimilor segmentelor sunt obținute din proiecție în plan.

Punct început	X / Y	Punct sfârșit	X / Y	Lungime segment (** (m)
1	460.539,698 560.024,894	2	460.348,638 559.953,117	204.098
2	460.348,638 559.953,117	3	460.348,776 559.952,71	0.43
3	460.348,776 559.952,71	4	460.353,624 559.947,059	7.446
4	460.353,624 559.947,059	5	460.357,909 559.934,468	13.3
5	460.357,909 559.934,468	6	460.548,004 560.005,883	203.067

Punct început	X / Y	Punct sfârșit	X / Y	Lungime segment (** (m)
6	460.548,004 560.005,883	1	460.539,698 560.024,894	20.746

** Lungimile segmentelor sunt determinate în planul de proiecție Stereo 70 și sunt rotunjite la 1 milimetru.

*** Distanța dintre puncte este formată din segmente cumulate ce sunt mai mici decât valoarea 1 milimetru.

**DATE DESPRE IMOBILUL NR. 14892**

Oficiul de Cadastru și Publicitate Imobiliară MUREȘ
Biroul de Cadastru și Publicitate Imobiliară Târgu Mureș

A. Partea I. Descrierea imobilului

TEREN Extravilan

Adresa: Jud. Mureș

Nr. Crt	Nr cadastral Nr. topografic	Suprafața* (mp)	Observații / Referințe
A1		2.900	Sector cadastral:15 Teren neimprejmuit;

B. Partea II. Proprietari și acte

Inscrieri privitoare la dreptul de proprietate și alte drepturi reale	Referințe
/	
Act Administrativ nr. 101022, din 12/09/1995 emis de CJSDPAT MUREȘ;	
B1	A1
Intabulare, drept de PROPRIETATE, dobandit prin Reconstituire, cota actuala 1/1, cota initiala 1/1	
1) CATINEAN T. LEONTINA	

C. Partea III. SARCINI .

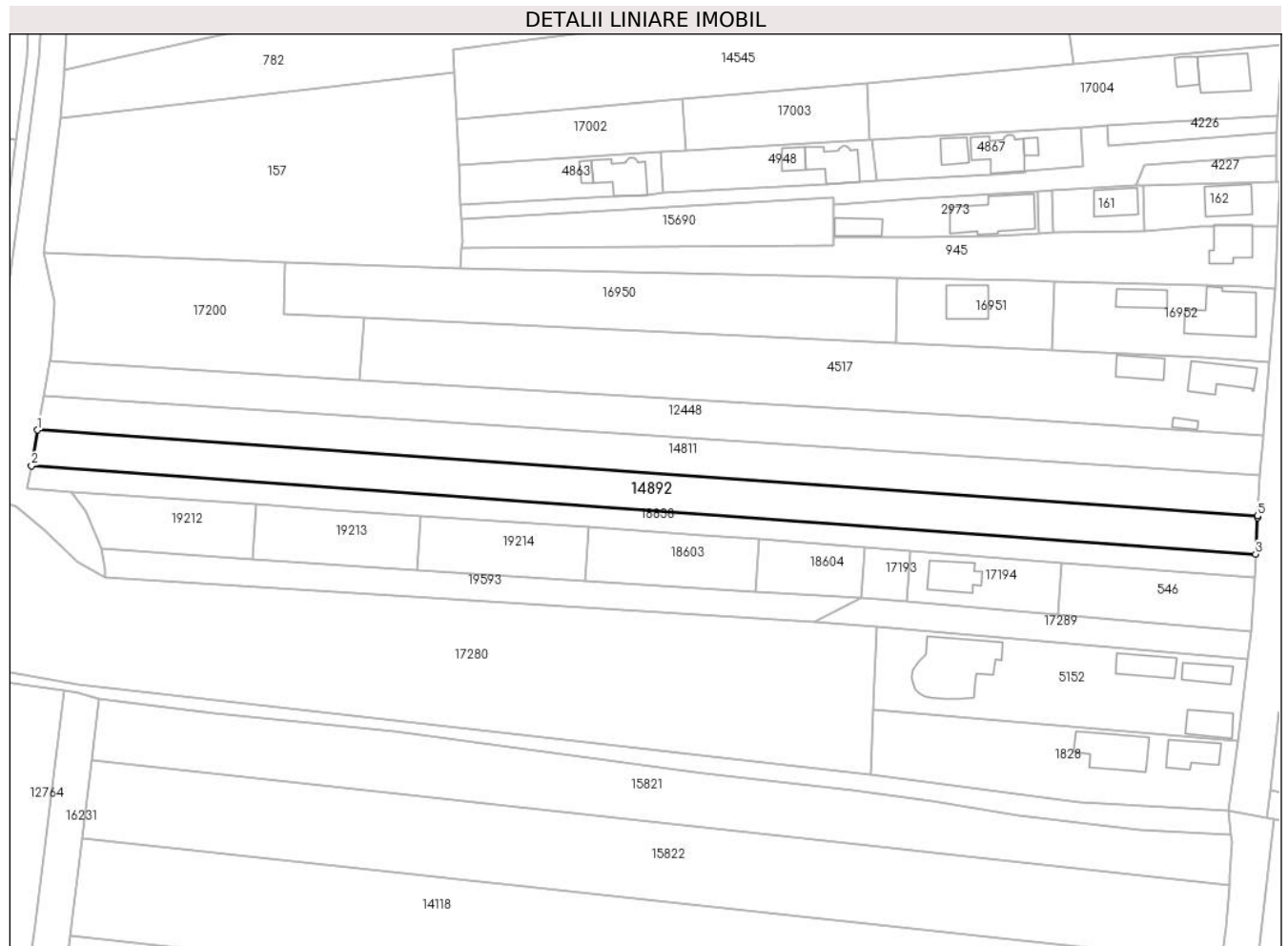
Inscrieri privind dezmembramintele dreptului de proprietate, drepturi reale de garanție și sarcini	Referințe
NU SUNT	

Anexa Nr. 1 La Partea I

Teren

Nr cadastral	Suprafața (mp)*	Observații / Referințe
	2.900	

* Suprafața este determinată în planul de proiecție Stereo 70.



Date referitoare la teren

Crt	Categorie folosință	Intravilan	Suprafața (mp)	Tarla	Parcelă	Nr. topo	Observații / Referințe
1	arabil	NU	2.900	17	513/12	-	

Lungime Segmente

1) Valorile lungimilor segmentelor sunt obținute din proiecție în plan.

Punct început	X / Y	Punct sfârșit	X / Y	Lungime segment (** (m)
1	461.174,423 558.863,5	2	461.172,876 558.854,484	9.148
2	461.172,876 558.854,484	3	461.482,455 558.832,144	310.384
3	461.482,455 558.832,144	4	461.482,942 558.841,388	9.257
4	461.482,942 558.841,388	5	461.482,963 558.841,749	0.362
5	461.482,963 558.841,749	1	461.174,423 558.863,5	309.306

**** Lungimile segmentelor sunt determinate în planul de proiecție Stereo 70 și sunt rotunjite la 1 milimetru.**

***** Distanța dintre puncte este formată din segmente cumulate ce sunt mai mici decât valoarea 1 milimetru.**

**DATE DESPRE IMOBILUL NR. 14893**

Oficiul de Cadastru și Publicitate Imobiliară MUREȘ
Biroul de Cadastru și Publicitate Imobiliară Târgu Mureș

A. Partea I. Descrierea imobilului

TEREN Intravilan

Adresa: Loc. Nazna, Jud. Mureș

Nr. Crt	Nr cadastral Nr. topografic	Suprafața* (mp)	Observații / Referințe
A1		11.200	Sector cadastral:11 Teren neimprejmuit;

B. Partea II. Proprietari și acte

Inscrieri privitoare la dreptul de proprietate și alte drepturi reale	Referințe
/	
Act Administrativ nr. 101022, din 12/09/1995 emis de CJSDPAT MUREȘ;	
B1	A1
Intabulare, drept de PROPRIETATE, dobandit prin Reconstituire, cota actuala 1/1, cota initiala 1/1	
1) CATINEAN T. LEONTINA	

C. Partea III. SARCINI .

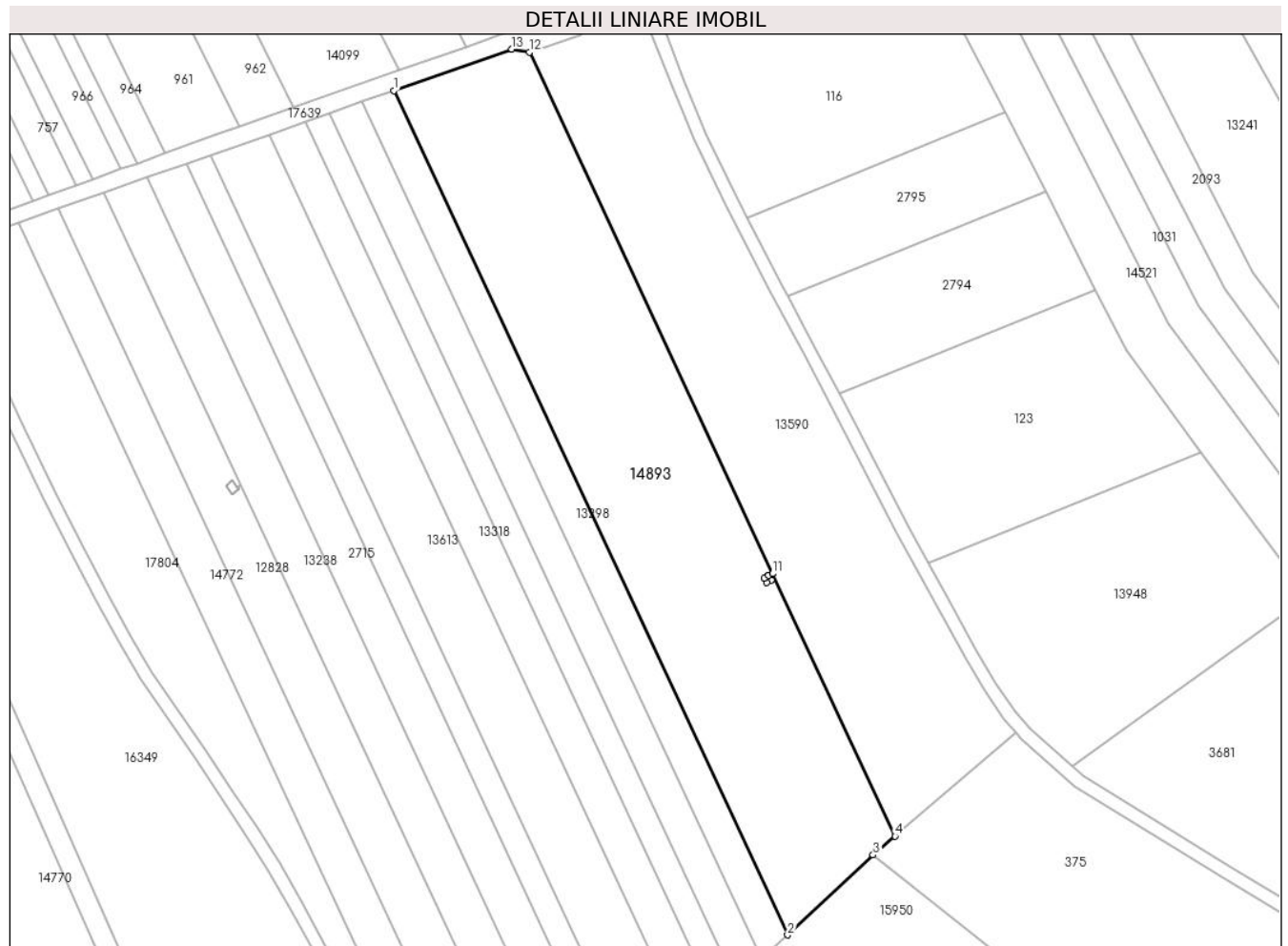
Inscrieri privind dezmembramintele dreptului de proprietate, drepturi reale de garanție și sarcini	Referințe
NU SUNT	

Anexa Nr. 1 La Partea I

Teren

Nr cadastral	Suprafața (mp)*	Observații / Referințe
	11.200	

* Suprafața este determinată în planul de proiecție Stereo 70.



Date referitoare la teren

Crt	Categorie folosință	Intra vilan	Suprafața (mp)	Tarla	Parcelă	Nr. topo	Observații / Referințe
1	arabil	DA	11.200	9	368/1/2	-	

Lungime Segmente

1) Valorile lungimilor segmentelor sunt obținute din proiecție în plan.

Punct început	X / Y	Punct sfârșit	X / Y	Lungime segment (** (m)
1	461.087,043 560.282,157	2	461.204,805 560.029,985	278.314
2	461.204,805 560.029,985	3	461.230,37 560.053,82	34.952
3	461.230,37 560.053,82	4	461.236,937 560.059,453	8.652
4	461.236,937 560.059,453	5	461.200,308 560.137,889	86.567
5	461.200,308 560.137,889	6	461.199,076 560.137,316	1.359

Punct început	X / Y	Punct sfârșit	X / Y	Lungime segment (** (m)
6	461.199,076 560.137,316	7	461.199,87 560.136,028	1.513
7	461.199,87 560.136,028	8	461.198,596 560.135,242	1.497
8	461.198,596 560.135,242	9	461.197,801 560.136,532	1.515
9	461.197,801 560.136,532	10	461.199,075 560.137,318	1.497
10	461.199,075 560.137,318	11	461.200,307 560.137,891	1.359
11	461.200,307 560.137,891	12	461.127,564 560.293,662	171.919
12	461.127,564 560.293,662	13	461.122,308 560.294,535	5.328
13	461.122,308 560.294,535	1	461.087,043 560.282,157	37.374

** Lungimile segmentelor sunt determinate în planul de proiecție Stereo 70 și sunt rotunjite la 1 milimetru.

*** Distanța dintre puncte este formată din segmente cumulate ce sunt mai mici decât valoarea 1 milimetru.

**DATE DESPRE IMOBILUL NR. 14897**

Oficiul de Cadastru și Publicitate Imobiliară MUREȘ
Biroul de Cadastru și Publicitate Imobiliară Târgu Mureș

A. Partea I. Descrierea imobilului

TEREN Extravilan

Adresa: Jud. Mureș

Nr. Crt	Nr cadastral Nr. topografic	Suprafața* (mp)	Observații / Referințe
A1		1.400	Sector cadastral:14 Teren neimprejmuit;

B. Partea II. Proprietari și acte

Inscrieri privitoare la dreptul de proprietate și alte drepturi reale	Referințe
/	
Act Notarial nr. 2, din 17/01/2020 emis de NP ALMASAN OLIMPIA;	
B1	A1
Intabulare, drept de PROPRIETATE, dobandit prin Succesiune, cota actuala 1/1, cota initiala 1/1	
1) GHERGHEL MARIA-ELENA, bun propriu	

C. Partea III. SARCINI .

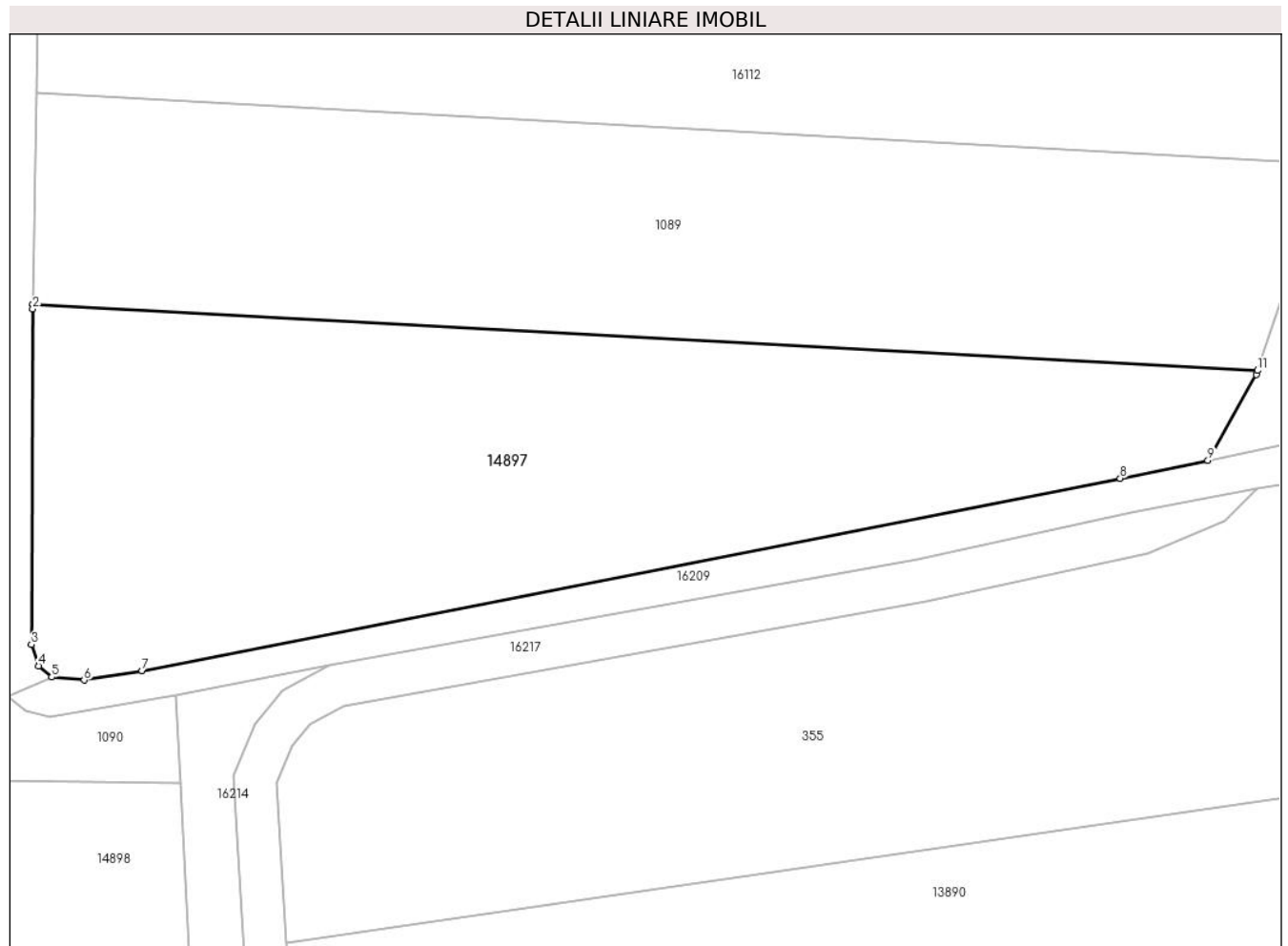
Inscrieri privind dezmembramintele dreptului de proprietate, drepturi reale de garanție și sarcini	Referințe
NU SUNT	

Anexa Nr. 1 La Partea I

Teren

Nr cadastral	Suprafața (mp)*	Observații / Referințe
	1.400	

* Suprafața este determinată în planul de proiecție Stereo 70.



Date referitoare la teren

Crt	Categorie folosință	Intravilan	Suprafața (mp)	Tarla	Parcelă	Nr. topo	Observații / Referințe
1	arabil	NU	1.400	13	424/15	-	

Lungime Segmente

1) Valorile lungimilor segmentelor sunt obținute din proiecție în plan.

Punct început	X / Y	Punct sfârșit	X / Y	Lungime segment (** (m)
1	460.269,36 558.746,086	2	460.269,354 558.745,733	0.353
2	460.269,354 558.745,733	3	460.269,264 558.722,225	23.508
3	460.269,264 558.722,225	4	460.269,776 558.720,72	1.59
4	460.269,776 558.720,72	5	460.270,679 558.719,937	1.195
5	460.270,679 558.719,937	6	460.272,966 558.719,726	2.297

Punct început	X / Y	Punct sfârșit	X / Y	Lungime segment (** (m)
6	460.272,966 558.719,726	7	460.277,03 558.720,389	4.118
7	460.277,03 558.720,389	8	460.345,658 558.733,873	69.94
8	460.345,658 558.733,873	9	460.351,811 558.735,124	6.279
9	460.351,811 558.735,124	10	460.355,201 558.741,133	6.899
10	460.355,201 558.741,133	11	460.355,3 558.741,427	0.31
11	460.355,3 558.741,427	1	460.269,36 558.746,086	86.066

** Lungimile segmentelor sunt determinate în planul de proiecție Stereo 70 și sunt rotunjite la 1 milimetru.

*** Distanța dintre puncte este formată din segmente cumulate ce sunt mai mici decât valoarea 1 milimetru.

**DATE DESPRE IMOBILUL NR. 14898**

Oficiul de Cadastru și Publicitate Imobiliară MUREȘ
Biroul de Cadastru și Publicitate Imobiliară Târgu Mureș

A. Partea I. Descrierea imobilului

TEREN Extravilan

Adresa: Jud. Mureș

Nr. Crt	Nr cadastral Nr. topografic	Suprafața* (mp)	Observații / Referințe
A1		3.000	Sector cadastral:14 Teren neimprejmuit;

B. Partea II. Proprietari și acte

Inscrieri privitoare la dreptul de proprietate și alte drepturi reale		Referințe
/		
Act Notarial nr. 30, din 23/03/2005 emis de NP ALMASAN OLIMPIA;		
B1	Intabulare, drept de PROPRIETATEcu titlu de drept mostenire si partaj, dobandit prin Succesiune, cota actuala 1/1, cota initiala 1/1 1) FODOR VASILE-AUREL	A1

C. Partea III. SARCINI .

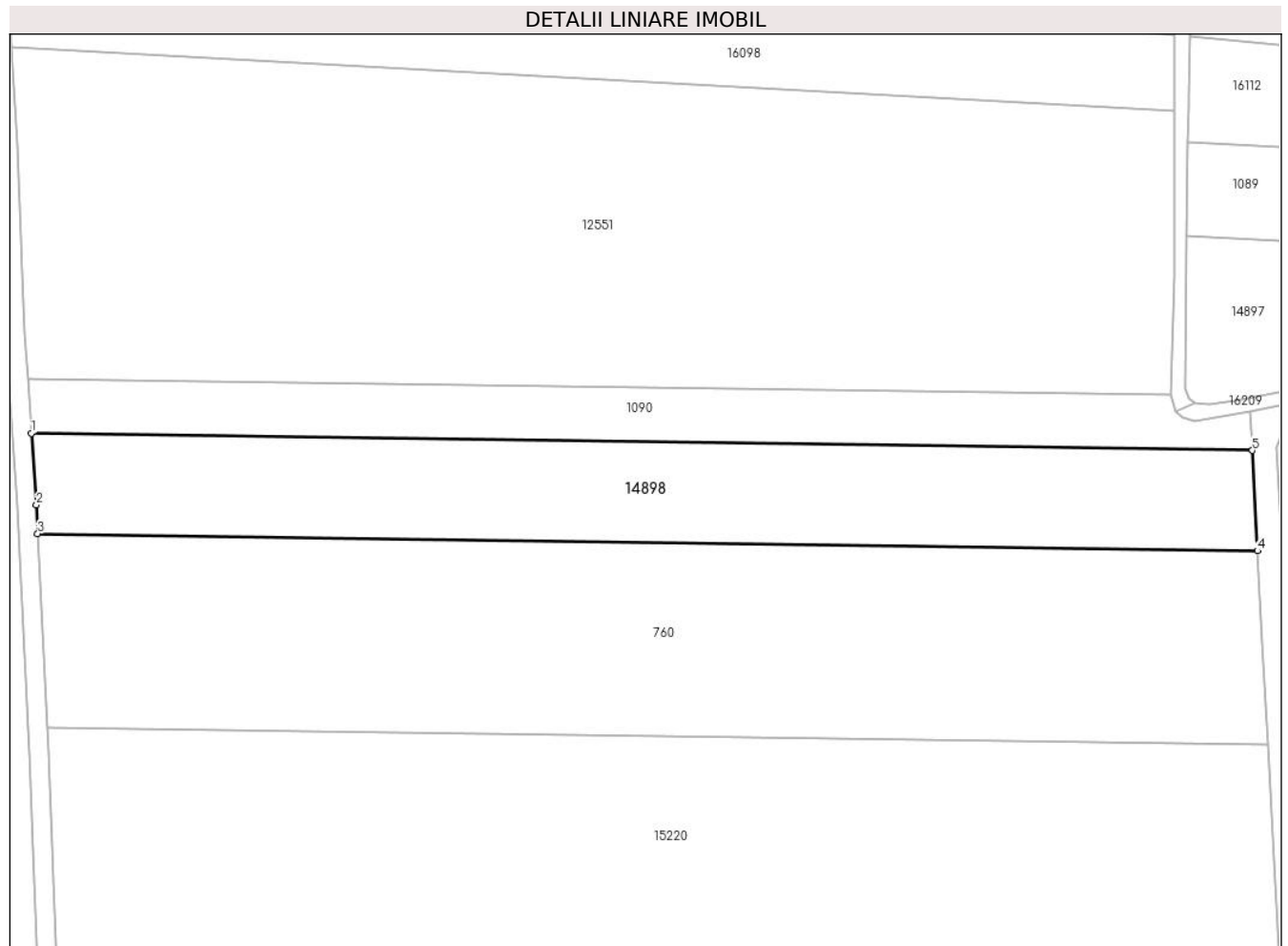
Inscrieri privind dezmembramintele dreptului de proprietate, drepturi reale de garanție și sarcini	Referințe
NU SUNT	

Anexa Nr. 1 La Partea I

Teren

Nr cadastral	Suprafața (mp)*	Observații / Referințe
	3.000	

* Suprafața este determinată în planul de proiecție Stereo 70.



Date referitoare la teren

Crt	Categorie folosință	Intravilan	Suprafața (mp)	Tarla	Parcelă	Nr. topo	Observații / Referințe
1	arabil	NU	3.000	13	425/25	-	

Lungime Segmente

1) Valorile lungimilor segmentelor sunt obținute din proiecție în plan.

Punct început	X / Y	Punct sfârșit	X / Y	Lungime segment (** (m)
1	460.088,381 558.715,201	2	460.089,153 558.703,977	11.251
2	460.089,153 558.703,977	3	460.089,368 558.699,497	4.485
3	460.089,368 558.699,497	4	460.280,504 558.696,821	191.155
4	460.280,504 558.696,821	5	460.279,702 558.712,523	15.722
5	460.279,702 558.712,523	1	460.088,381 558.715,201	191.34

**** Lungimile segmentelor sunt determinate în planul de proiecție Stereo 70 și sunt rotunjite la 1 milimetru.**

***** Distanța dintre puncte este formată din segmente cumulate ce sunt mai mici decât valoarea 1 milimetru.**

**DATE DESPRE IMOBILUL NR. 14899**

Oficiul de Cadastru și Publicitate Imobiliară MUREȘ
Biroul de Cadastru și Publicitate Imobiliară Târgu Mureș

A. Partea I. Descrierea imobilului

TEREN Extravilan

Adresa: Jud. Mureș

Nr. Crt	Nr cadastral Nr. topografic	Suprafața* (mp)	Observații / Referințe
A1		500	Sector cadastral:14 Teren neimprejmuit;

B. Partea II. Proprietari și acte

Inscrieri privitoare la dreptul de proprietate și alte drepturi reale		Referințe
/		
Act Notarial nr. 2, din 17/01/2020 emis de NP ALMASAN OLIMPIA;		
B1	Intabulare, drept de PROPRIETATE, dobandit prin Succesiune, cota actuala 1/1, cota initiala 1/1 1) GHERGHEL MARIA-ELENA, bun propriu	A1

C. Partea III. SARCINI .

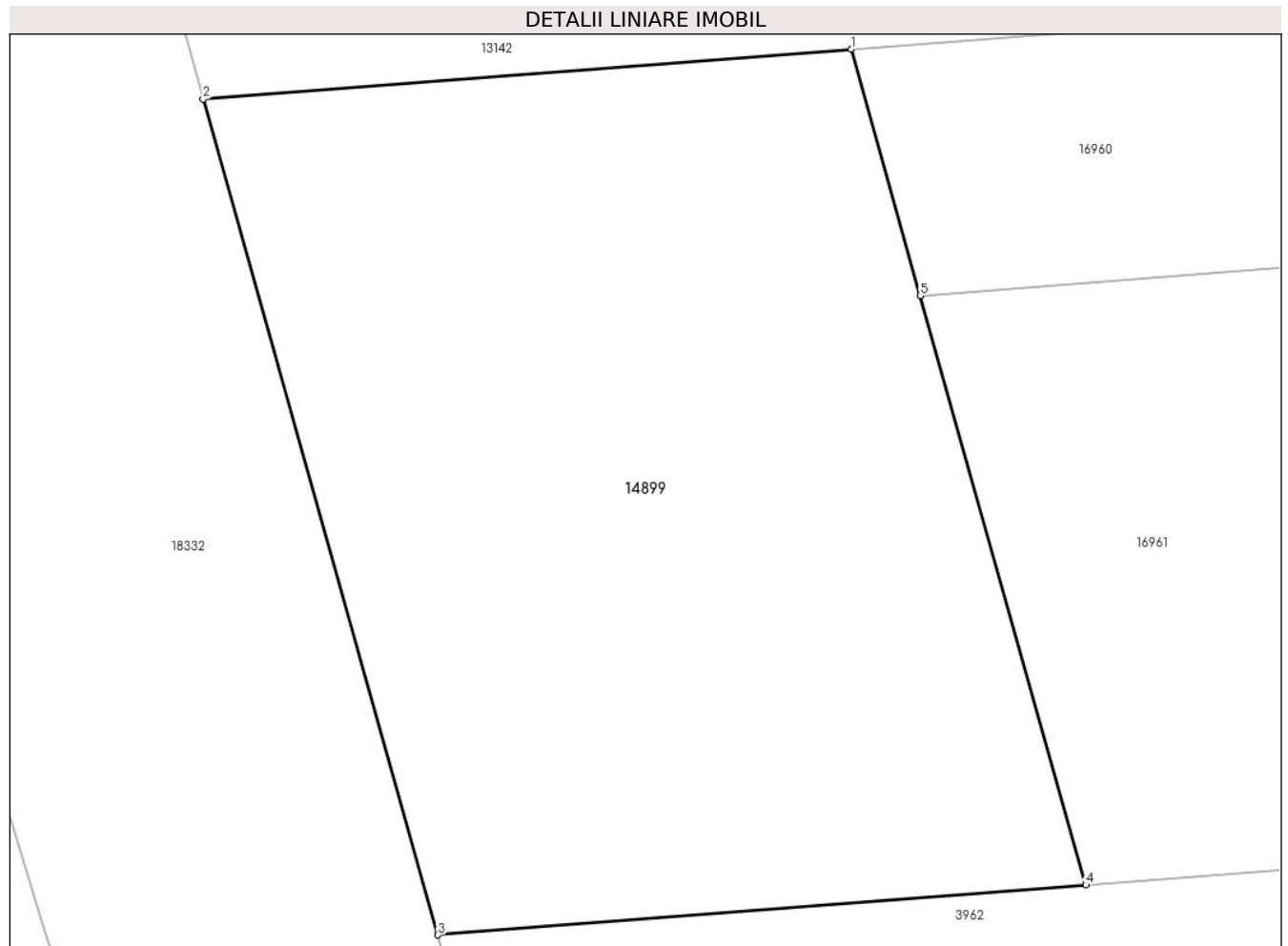
Inscrieri privind dezmembramintele dreptului de proprietate, drepturi reale de garanție și sarcini	Referințe
NU SUNT	

Anexa Nr. 1 La Partea I

Teren

Nr cadastral	Suprafața (mp)*	Observații / Referințe
	500	

* Suprafața este determinată în planul de proiecție Stereo 70.



Date referitoare la teren

Crt	Categorie folosință	Intra vilan	Suprafața (mp)	Tarla	Parcelă	Nr. topo	Observații / Referințe
1	arabil	NU	500	16	481/7	-	

Lungime Segmente

1) Valorile lungimilor segmentelor sunt obținute din proiecție în plan.

Punct început	X / Y	Punct sfârșit	X / Y	Lungime segment (** (m)
1	461.164,237 558.289,989	2	461.144,745 558.288,488	19.55
2	461.144,745 558.288,488	3	461.151,809 558.263,38	26.083
3	461.151,809 558.263,38	4	461.171,301 558.264,881	19.55
4	461.171,301 558.264,881	5	461.166,318 558.282,59	18.397
5	461.166,318 558.282,59	1	461.164,237 558.289,989	7.686

**** Lungimile segmentelor sunt determinate în planul de proiecție Stereo 70 și sunt rotunjite la 1 milimetru.**

***** Distanța dintre puncte este formată din segmente cumulate ce sunt mai mici decât valoarea 1 milimetru.**

**DATE DESPRE IMOBILUL NR. 14922**

Oficiul de Cadastru și Publicitate Imobiliară MUREȘ
Biroul de Cadastru și Publicitate Imobiliară Târgu Mureș

A. Partea I. Descrierea imobilului

TEREN Necunoscut

Adresa: Loc. Sâncraiu De Mureș, Jud. Mureș

Nr. Crt	Nr cadastral Nr. topografic	Suprafața* (mp)	Observații / Referințe
A1		8.600	Sector cadastral:3 Teren neimprejmuit;

B. Partea II. Proprietari și acte

Inscrieri privitoare la dreptul de proprietate și alte drepturi reale		Referințe
/		
Act Administrativ nr. 100573, din 12/07/1993 emis de CJSDPAT MURES;		
B1	Intabulare, drept de PROPRIETATE, dobandit prin Reconstituire, cota actuala 1/1, cota initiala 1/1 1) GYERESI S. ZOLTAN 2) GYERESI S. IULIU	A1

C. Partea III. SARCINI .

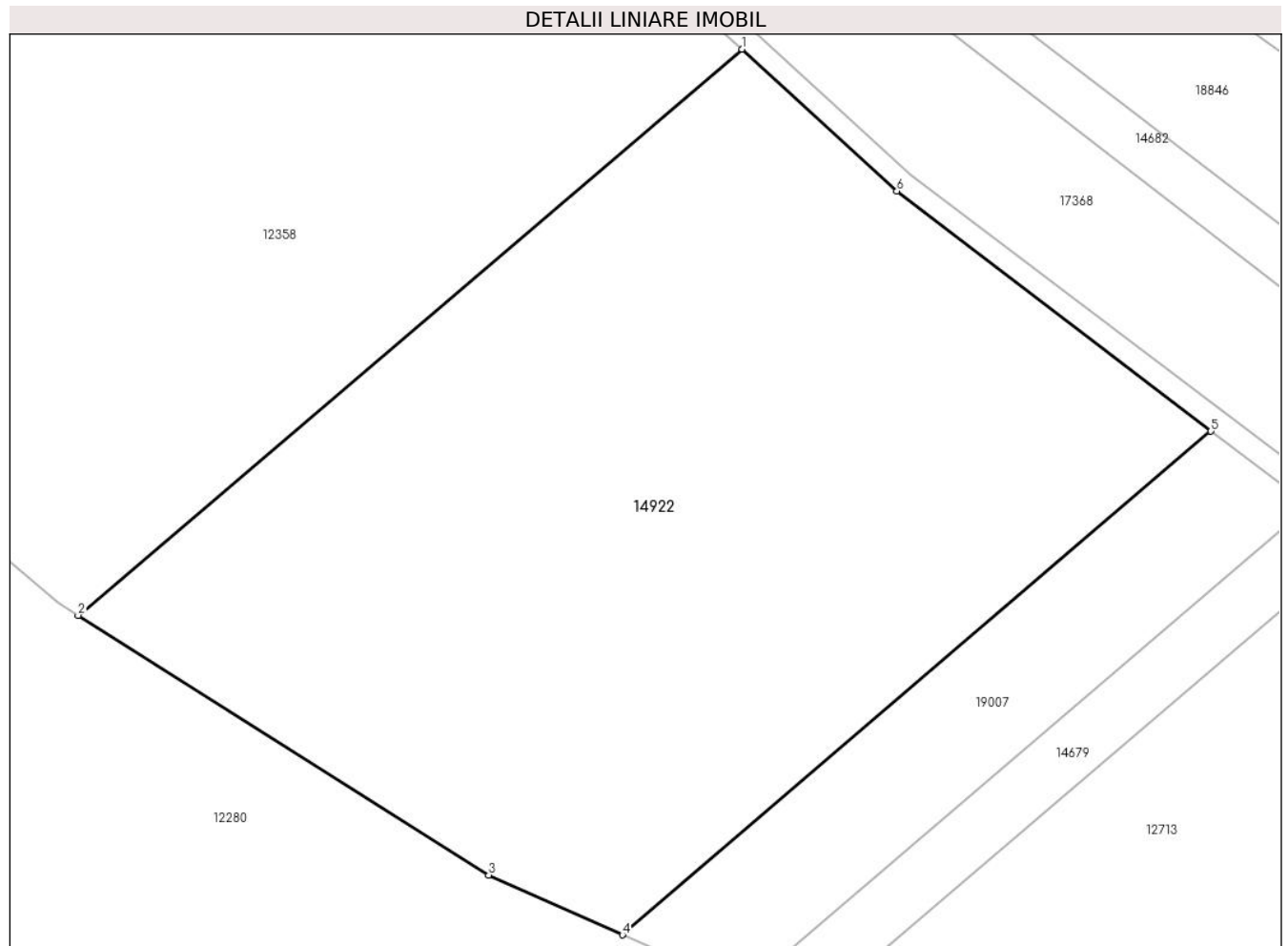
Inscrieri privind dezmembramintele dreptului de proprietate, drepturi reale de garanție și sarcini	Referințe
NU SUNT	

Anexa Nr. 1 La Partea I

Teren

Nr cadastral	Suprafața (mp)*	Observații / Referințe
	8.600	

* Suprafața este determinată în planul de proiecție Stereo 70.



Date referitoare la teren

Crt	Categorie folosință	Intravilan	Suprafața (mp)	Tarla	Parcelă	Nr. topo	Observații / Referințe
1	arabil	DA	8.327	4	68/13	-	
2	arabil	NU	273	-	-	-	

Lungime Segmente

1) Valorile lungimilor segmentelor sunt obținute din proiecție în plan.

Punct început	X / Y	Punct sfârșit	X / Y	Lungime segment (** (m))
1	463.498,417 562.660,797	2	463.410,621 562.586,001	115.337
2	463.410,621 562.586,001	3	463.464,942 562.551,684	64.253
3	463.464,942 562.551,684	4	463.482,614 562.543,776	19.361
4	463.482,614 562.543,776	5	463.560,466 562.610,32	102.416

Punct început	X / Y	Punct sfârșit	X / Y	Lungime segment (** (m)
5	463.560,466 562.610,32	6	463.518,934 562.642,047	52.264
6	463.518,934 562.642,047	1	463.498,417 562.660,797	27.794

** Lungimile segmentelor sunt determinate în planul de proiecție Stereo 70 și sunt rotunjite la 1 milimetru.

*** Distanța dintre puncte este formată din segmente cumulate ce sunt mai mici decât valoarea 1 milimetru.

**DATE DESPRE IMOBILUL NR. 14926**

Oficiul de Cadastru și Publicitate Imobiliară MUREȘ
Biroul de Cadastru și Publicitate Imobiliară Târgu Mureș

A. Partea I. Descrierea imobilului

TEREN Intravilan

Adresa: Loc. Nazna, Jud. Mureș

Nr. Crt	Nr cadastral Nr. topografic	Suprafața* (mp)	Observații / Referințe
A1		4.600	Sector cadastral:11 Teren neimprejmuit;

B. Partea II. Proprietari și acte

Inscrieri privitoare la dreptul de proprietate și alte drepturi reale	Referințe
/	
Act Administrativ nr. 100534, din 17/03/1993 emis de CJSDPAT MURES;	
B1	A1
Intabulare, drept de PROPRIETATE, dobandit prin Reconstituire, cota actuala 1/1, cota initiala 1/1	
1) BOCU D. ȘTEFAN	

C. Partea III. SARCINI .

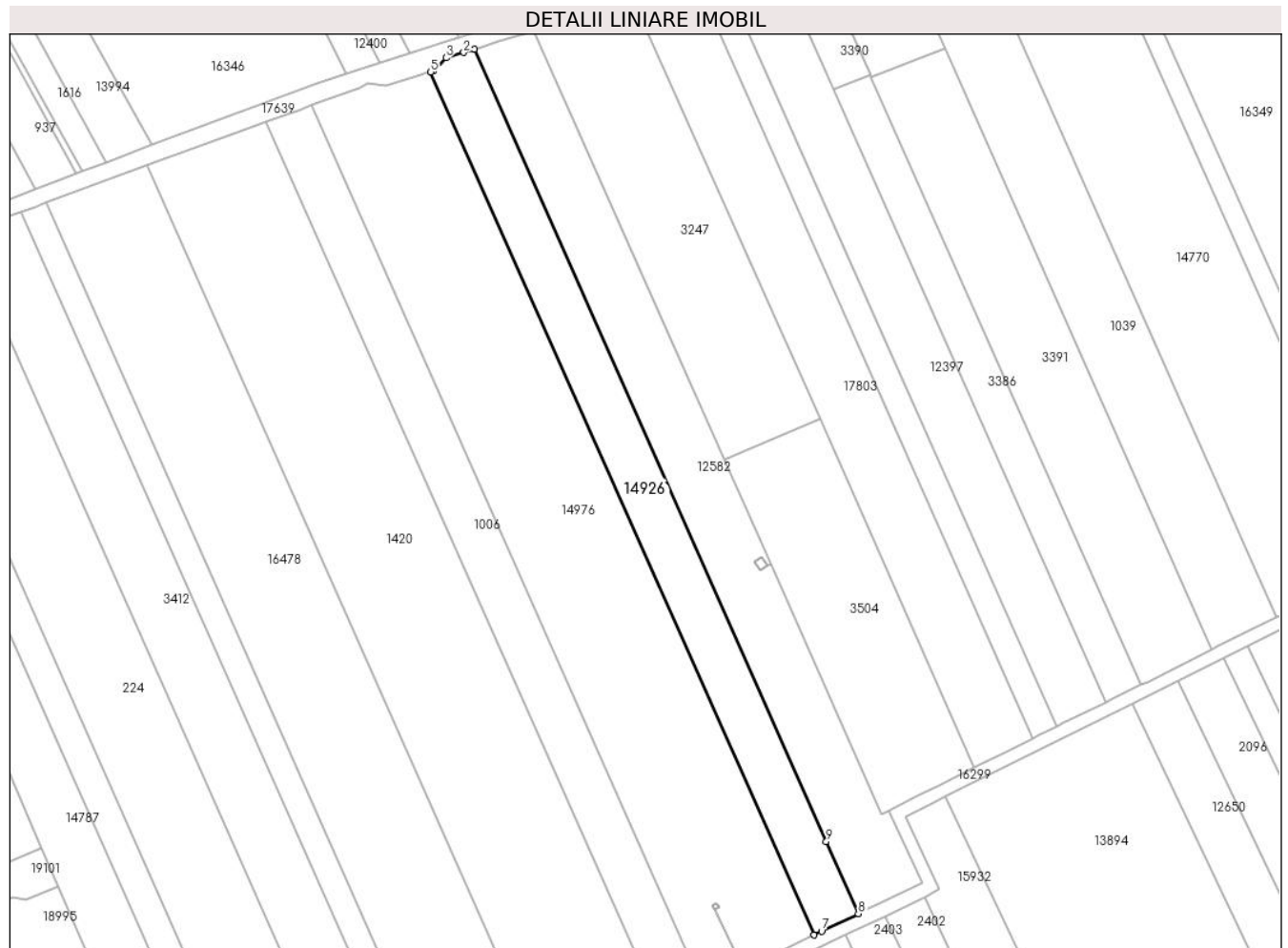
Inscrieri privind dezmembramintele dreptului de proprietate, drepturi reale de garanție și sarcini	Referințe
NU SUNT	

Anexa Nr. 1 La Partea I

Teren

Nr cadastral	Suprafața (mp)*	Observații / Referințe
	4.600	

* Suprafața este determinată în planul de proiecție Stereo 70.



Date referitoare la teren

Crt	Categorie folosință	Intravilan	Suprafața (mp)	Tarla	Parcelă	Nr. topo	Observații / Referințe
1	arabil	DA	4.600	10	378/13	-	

Lungime Segmente

1) Valorile lungimilor segmentelor sunt obținute din proiecție în plan.

Punct început	X / Y	Punct sfârșit	X / Y	Lungime segment (** (m)
1	460.728,628 560.154,105	2	460.725,298 560.153,079	3.484
2	460.725,298 560.153,079	3	460.719,739 560.151,367	5.817
3	460.719,739 560.151,367	4	460.715,758 560.147,248	5.728
4	460.715,758 560.147,248	5	460.714,888 560.146,968	0.914
5	460.714,888 560.146,968	6	460.835,446 559.875,91	296.659

Punct început	X / Y	Punct sfârșit	X / Y	Lungime segment (** (m)
6	460.835,446 559.875,91	7	460.837,858 559.877,073	2.678
7	460.837,858 559.877,073	8	460.849,374 559.882,626	12.785
8	460.849,374 559.882,626	9	460.839,288 559.905,301	24.817
9	460.839,288 559.905,301	1	460.728,628 560.154,105	272.303

** Lungimile segmentelor sunt determinate în planul de proiecție Stereo 70 și sunt rotunjite la 1 milimetru.

*** Distanța dintre puncte este formată din segmente cumulate ce sunt mai mici decât valoarea 1 milimetru.

**DATE DESPRE IMOBILUL NR. 14929**

Oficiul de Cadastru și Publicitate Imobiliară MUREȘ
Biroul de Cadastru și Publicitate Imobiliară Târgu Mureș

A. Partea I. Descrierea imobilului

TEREN Extravilan

Adresa: Jud. Mureș

Nr. Crt	Nr cadastral Nr. topografic	Suprafața* (mp)	Observații / Referințe
A1		4.300	Sector cadastral:10 Teren neimprejmuit;

B. Partea II. Proprietari și acte

Inscrieri privitoare la dreptul de proprietate și alte drepturi reale	Referințe
/	
Act Administrativ nr. 100595, din 13/07/1993 emis de CJSDPAT MUREȘ;	
B1	A1
Intabulare, drept de PROPRIETATE, dobandit prin Reconstituire, cota actuala 1/1, cota initiala 1/1	
1) GHERASIM I. AURELIA, Decedat DEFUNCT:Da	

C. Partea III. SARCINI .

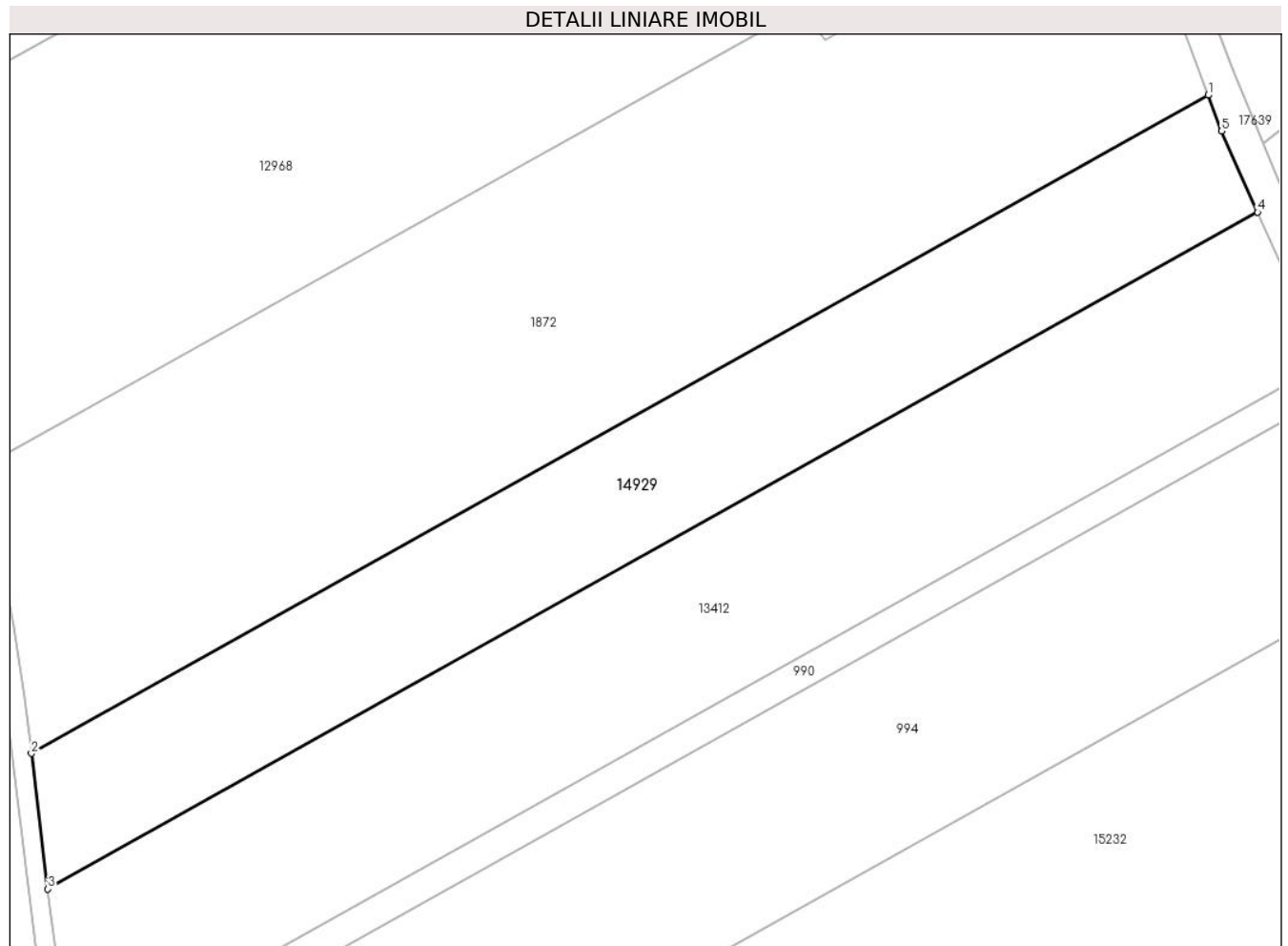
Inscrieri privind dezmembramintele dreptului de proprietate, drepturi reale de garanție și sarcini	Referințe
NU SUNT	

Anexa Nr. 1 La Partea I

Teren

Nr cadastral	Suprafața (mp)*	Observații / Referințe
	4.300	

* Suprafața este determinată în planul de proiecție Stereo 70.



Date referitoare la teren

Crt	Categorie folosință	Intravilan	Suprafața (mp)	Tarla	Parcelă	Nr. topo	Observații / Referințe
1	arabil	NU	4.300	8	336/12/2	-	

Lungime Segmente

1) Valorile lungimilor segmentelor sunt obținute din proiecție în plan.

Punct început	X / Y	Punct sfârșit	X / Y	Lungime segment (** (m)
1	461.341,191 561.202,199	2	461.155,291 561.098,313	212.958
2	461.155,291 561.098,313	3	461.157,894 561.076,944	21.527
3	461.157,894 561.076,944	4	461.349,011 561.183,745	218.934
4	461.349,011 561.183,745	5	461.343,326 561.196,518	13.981
5	461.343,326 561.196,518	1	461.341,191 561.202,199	6.069

**** Lungimile segmentelor sunt determinate în planul de proiecție Stereo 70 și sunt rotunjite la 1 milimetru.**

***** Distanța dintre puncte este formată din segmente cumulate ce sunt mai mici decât valoarea 1 milimetru.**

**DATE DESPRE IMOBILUL NR. 14931**

Oficiul de Cadastru și Publicitate Imobiliară MUREȘ
Biroul de Cadastru și Publicitate Imobiliară Târgu Mureș

A. Partea I. Descrierea imobilului

TEREN Intravilan

Adresa: Loc. Sâncraiu De Mureș, Str Principala, Nr. 7, Jud. Mureș

Nr. Crt	Nr cadastral Nr. topografic	Suprafața* (mp)	Observații / Referințe
A1		486	Sector cadastral:19 Teren imprejmuit;

Construcții

Crt	Nr cadastral Nr. topografic	Adresa	Observații / Referințe
A1.1	0	Loc. Sâncraiu De Mureș, Str Principala, Nr. 7, Jud. Mureș	Nr. niveluri:1; S. construita la sol:83 mp;

B. Partea II. Proprietari și acte

Inscrieri privitoare la dreptul de proprietate și alte drepturi reale		Referințe
/		
Act Administrativ nr. 100568, din 12/07/1993 emis de CJSDPAT MURES;		
B1	Intabulare, drept de PROPRIETATE, dobandit prin Reconstituire, cota actuala 1/1, cota initiala 1/1 1) ARDELEAN C. DUMITRU 2) DORGOS C. RITA 3) ARDELEAN C. AUREL 4) ARDELEAN C. EMIL	A1
Act Administrativ nr. 16618, din 27/10/2022 emis de Primaria Comunei Sancaiu de Mures;		
B2	Intabulare, drept de PROPRIETATE, dobandit prin Lege, cota actuala 1/1, cota initiala 1/1 1) ARDELEAN C. DUMITRU 2) DORGOS C. RITA 3) ARDELEAN C. AUREL 4) ARDELEAN C. EMIL	A1.1

C. Partea III. SARCINI .

Inscrieri privind dezmembramintele dreptului de proprietate, drepturi reale de garanție și sarcini	Referințe
NU SUNT	

Anexa Nr. 1 La Partea I

Teren

Nr cadastral	Suprafața (mp)*	Observații / Referințe
	486	

* Suprafața este determinată în planul de proiecție Stereo 70.



Date referitoare la teren

Crt	Categorie folosință	Intra vilan	Suprafața (mp)	Tarla	Parcelă	Nr. topo	Observații / Referințe
1	curți constructii	DA	286	26	5	-	
2	arabil	DA	200	-	-	-	

Date referitoare la construcții

Crt	Număr	Destinație construcție	Supraf. (mp)	Situație juridică	Observații / Referințe
A1.1	0	construcții de locuințe	83	Cu acte	Nr. niveluri:1; S. construita la sol:83 mp;

Lungime Segmente

1) Valorile lungimilor segmentelor sunt obținute din proiecție în plan.

Punct început	X / Y	Punct sfârșit	X / Y	Lungime segment (** (m)
1	464.579,527 561.594,346	2	464.572,097 561.591,851	7.838
2	464.572,097 561.591,851	3	464.570,351 561.591,406	1.802
3	464.570,351 561.591,406	4	464.565,384 561.590,138	5.126

Punct început	X / Y	Punct sfârșit	X / Y	Lungime segment (** (m)
4	464.565,384 561.590,138	5	464.563,28 561.589,601	2.171
5	464.563,28 561.589,601	6	464.570,414 561.561,744	28.756
6	464.570,414 561.561,744	7	464.578,487 561.563,411	8.243
7	464.578,487 561.563,411	8	464.586,424 561.565,635	8.243
8	464.586,424 561.565,635	1	464.579,527 561.594,346	29.528

** Lungimile segmentelor sunt determinate în planul de proiecție Stereo 70 și sunt rotunjite la 1 milimetru.

*** Distanța dintre puncte este formată din segmente cumulate ce sunt mai mici decât valoarea 1 milimetru.

**DATE DESPRE IMOBILUL NR. 14936**

Oficiul de Cadastru și Publicitate Imobiliară MUREȘ
Biroul de Cadastru și Publicitate Imobiliară Târgu Mureș

A. Partea I. Descrierea imobilului

TEREN Extravilan

Adresa: Jud. Mureș

Nr. Crt	Nr cadastral Nr. topografic	Suprafața* (mp)	Observații / Referințe
A1		7.000	Sector cadastral:10 Teren neimprejmuit;

B. Partea II. Proprietari și acte

Inscrieri privitoare la dreptul de proprietate și alte drepturi reale		Referințe
/		
Act Administrativ nr. 100848, din 15/02/1994 emis de CJSDPAT MUREȘ;		
B1	Intabulare, drept de PROPRIETATE, dobandit prin Reconstituire, cota actuala 1/1, cota initiala 1/1 1) IMRE A. LUDOVIC	A1

C. Partea III. SARCINI .

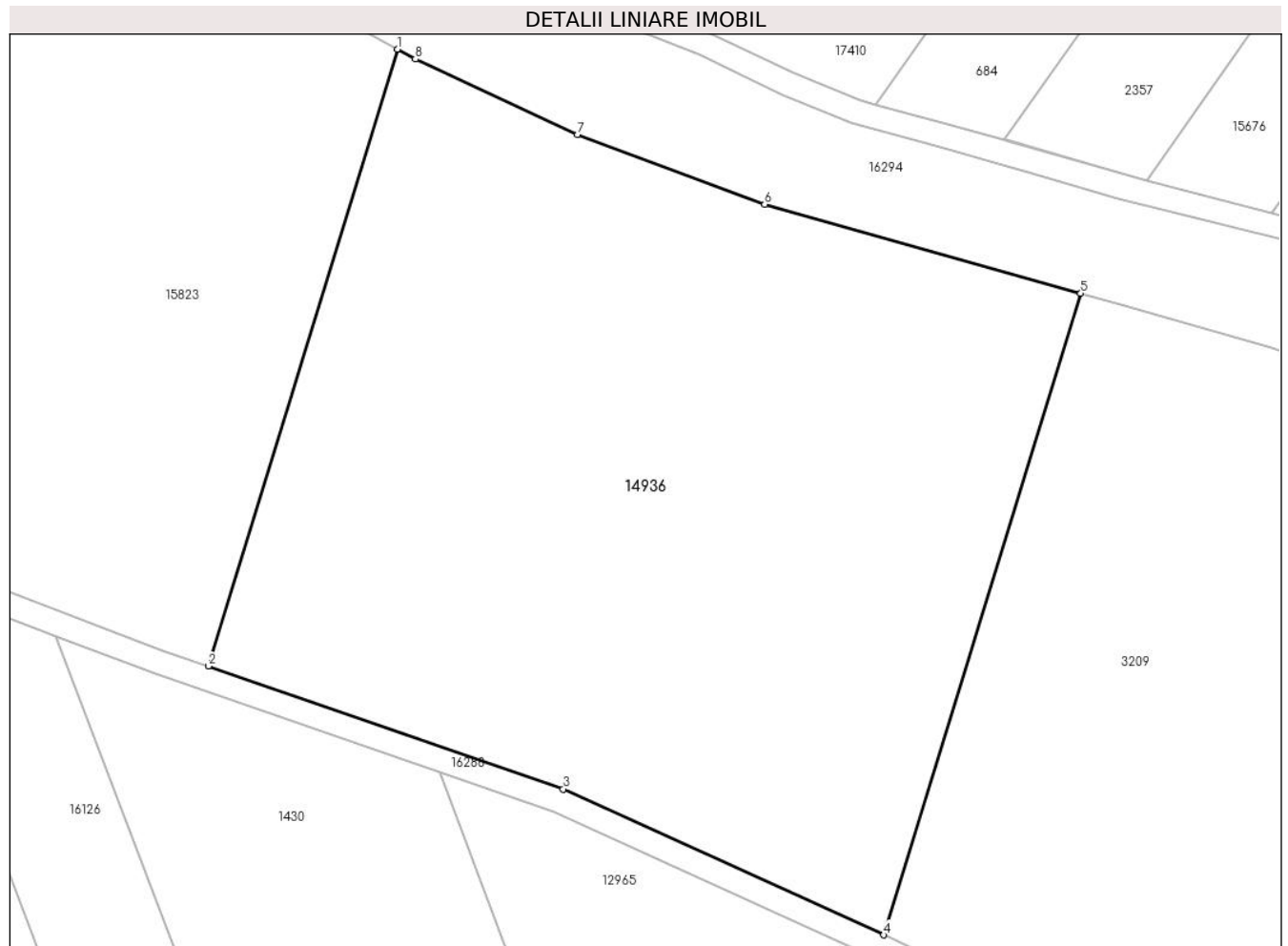
Inscrieri privind dezmembramintele dreptului de proprietate, drepturi reale de garanție și sarcini	Referințe
NU SUNT	

Anexa Nr. 1 La Partea I

Teren

Nr cadastral	Suprafața (mp)*	Observații / Referințe
	7.000	

* Suprafața este determinată în planul de proiecție Stereo 70.



Date referitoare la teren

Crt	Categorie folosință	Intravilan	Suprafața (mp)	Tarla	Parcelă	Nr. topo	Observații / Referințe
1	arabil	NU	7.000	8	342/2	-	

Lungime Segmente

1) Valorile lungimilor segmentelor sunt obținute din proiecție în plan.

Punct început	X / Y	Punct sfârșit	X / Y	Lungime segment (** (m)
1	461.401,244 560.652,164	2	461.377,908 560.576,186	79.481
2	461.377,908 560.576,186	3	461.421,684 560.561,032	46.325
3	461.421,684 560.561,032	4	461.461,226 560.543,07	43.43
4	461.461,226 560.543,07	5	461.485,501 560.622,105	82.679
5	461.485,501 560.622,105	6	461.446,518 560.633,075	40.497

Punct început	X / Y	Punct sfârșit	X / Y	Lungime segment (** (m)
6	461.446,518 560.633,075	7	461.423,418 560.641,631	24.634
7	461.423,418 560.641,631	8	461.403,439 560.650,942	22.042
8	461.403,439 560.650,942	1	461.401,244 560.652,164	2.512

** Lungimile segmentelor sunt determinate în planul de proiecție Stereo 70 și sunt rotunjite la 1 milimetru.

*** Distanța dintre puncte este formată din segmente cumulate ce sunt mai mici decât valoarea 1 milimetru.

**DATE DESPRE IMOBILUL NR. 14950**

Oficiul de Cadastru și Publicitate Imobiliară MUREȘ
Biroul de Cadastru și Publicitate Imobiliară Târgu Mureș

A. Partea I. Descrierea imobilului

TEREN Extravilan

Adresa: Jud. Mureș

Nr. Crt	Nr cadastral Nr. topografic	Suprafața* (mp)	Observații / Referințe
A1		7.500	Sector cadastral:10 Teren neimprejmuit;

B. Partea II. Proprietari și acte

Inscrieri privitoare la dreptul de proprietate și alte drepturi reale	Referințe
/	
Act Administrativ nr. 100781, din 04/11/1993 emis de CJSDPAT MUREȘ;	
B1	A1
Intabulare, drept de PROPRIETATE, dobandit prin Reconstituire, cota actuala 1/1, cota initiala 1/1	
1) POP GHE. MARIA	

C. Partea III. SARCINI .

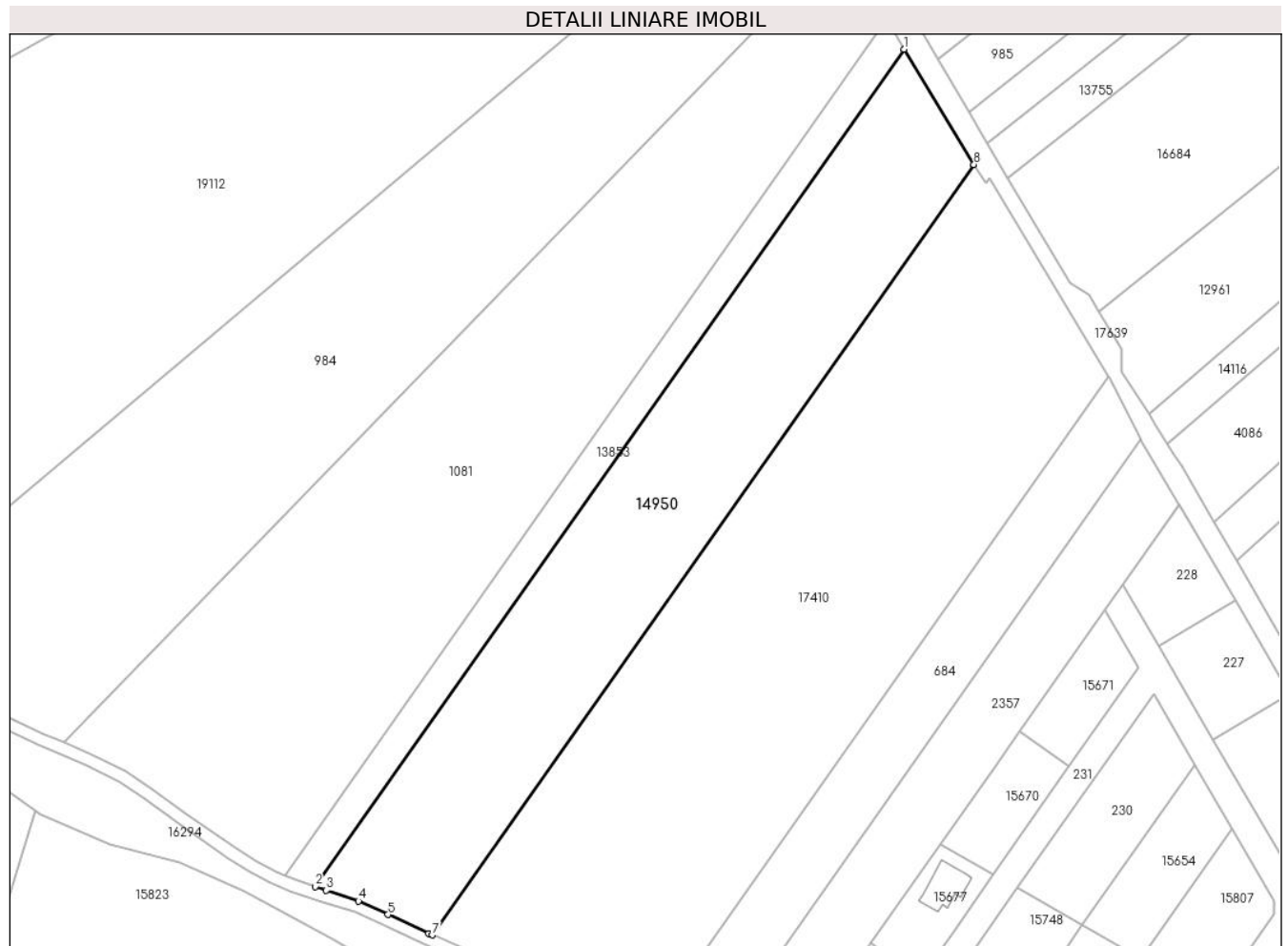
Inscrieri privind dezmembramintele dreptului de proprietate, drepturi reale de garanție și sarcini	Referințe
NU SUNT	

Anexa Nr. 1 La Partea I

Teren

Nr cadastral	Suprafața (mp)*	Observații / Referințe
	7.500	

* Suprafața este determinată în planul de proiecție Stereo 70.



Date referitoare la teren

Crt	Categorie folosință	Intravilan	Suprafața (mp)	Tarla	Parcelă	Nr. topo	Observații / Referințe
1	arabil	NU	7.500	8	336/4/1	-	

Lungime Segmente

1) Valorile lungimilor segmentelor sunt obținute din proiecție în plan.

Punct început	X / Y	Punct sfârșit	X / Y	Lungime segment (** (m)
1	461.521,349 560.885,852	2	461.374,739 560.677,709	254.594
2	461.374,739 560.677,709	3	461.377,575 560.676,788	2.982
3	461.377,575 560.676,788	4	461.385,581 560.674,119	8.439
4	461.385,581 560.674,119	5	461.392,906 560.670,765	8.056
5	461.392,906 560.670,765	6	461.403,04 560.666,035	11.184

Punct început	X / Y	Punct sfârșit	X / Y	Lungime segment (** (m)
6	461.403,04 560.666,035	7	461.403,872 560.665,689	0.901
7	461.403,872 560.665,689	8	461.538,75 560.857,176	234.221
8	461.538,75 560.857,176	1	461.521,349 560.885,852	33.543

** Lungimile segmentelor sunt determinate în planul de proiecție Stereo 70 și sunt rotunjite la 1 milimetru.

*** Distanța dintre puncte este formată din segmente cumulate ce sunt mai mici decât valoarea 1 milimetru.

**DATE DESPRE IMOBILUL NR. 14972**

Oficiul de Cadastru și Publicitate Imobiliară MUREȘ
Biroul de Cadastru și Publicitate Imobiliară Târgu Mureș

A. Partea I. Descrierea imobilului

TEREN Extravilan

Adresa: Jud. Mureș

Nr. Crt	Nr cadastral Nr. topografic	Suprafața* (mp)	Observații / Referințe
A1		5.600	Sector cadastral:14 Teren neimprejmuit;

B. Partea II. Proprietari și acte

Inscrieri privitoare la dreptul de proprietate și alte drepturi reale	Referințe
/	
Act Administrativ nr. 101146, din 30/09/1996 emis de CJSDPAT MUREȘ;	
B1	A1
Intabulare, drept de PROPRIETATE, dobandit prin Reconstituire, cota actuala 1/1, cota initiala 1/1	
1) PASCU L. ANA	

C. Partea III. SARCINI .

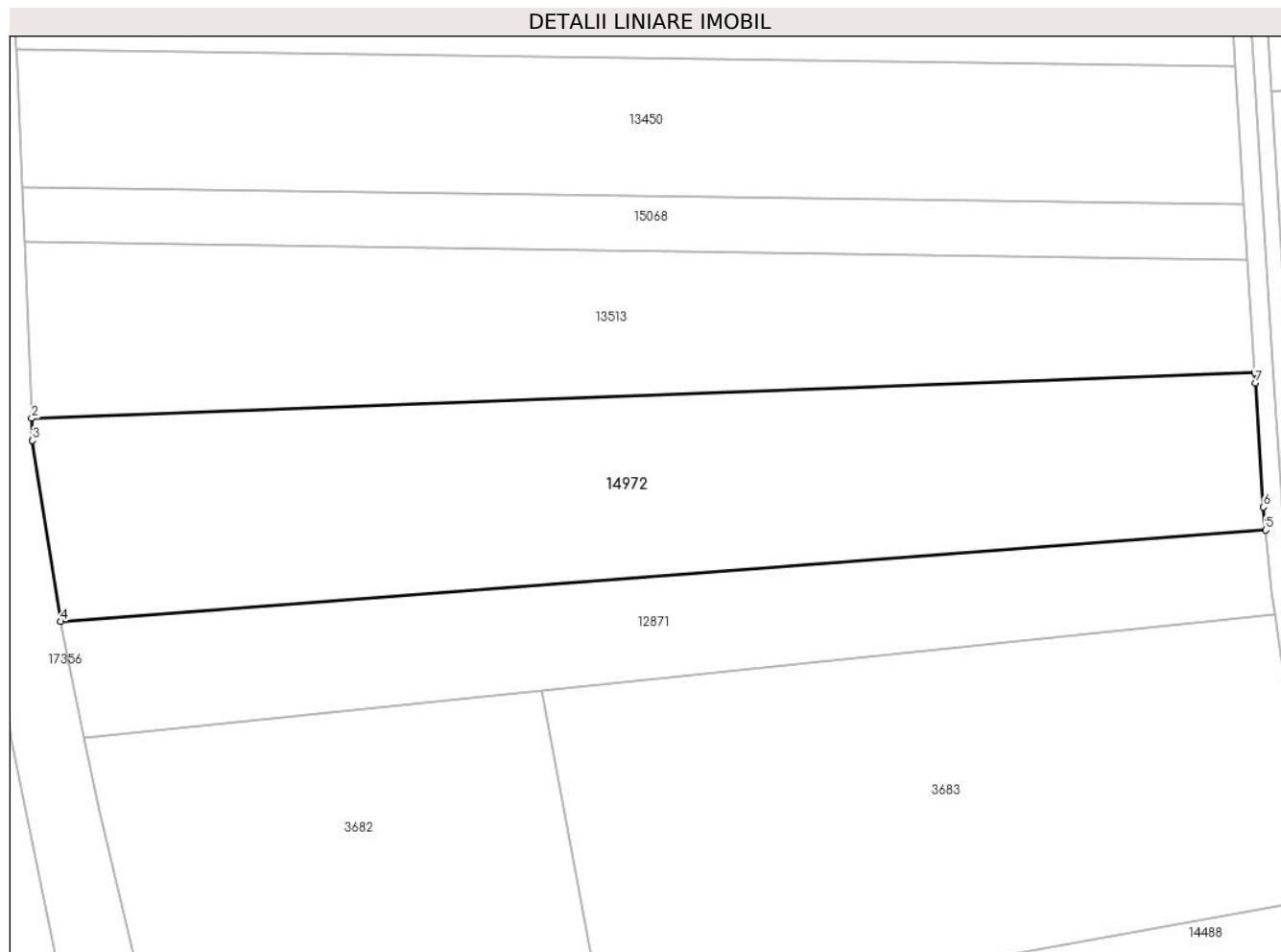
Inscrieri privind dezmembramintele dreptului de proprietate, drepturi reale de garanție și sarcini	Referințe
NU SUNT	

Anexa Nr. 1 La Partea I

Teren

Nr cadastral	Suprafața (mp)*	Observații / Referințe
	5.600	

* Suprafața este determinată în planul de proiecție Stereo 70.



Date referitoare la teren

Crt	Categorie folosință	Intravilan	Suprafața (mp)	Tarla	Parcelă	Nr. topo	Observații / Referințe
1	arabil	NU	5.600	14	444/24/2	-	

Lungime Segmente

1) Valorile lungimilor segmentelor sunt obținute din proiecție în plan.

Punct început	X / Y	Punct sfârșit	X / Y	Lungime segment (** (m)
1	460.299,48 558.342,114	2	460.104,316 558.334,85	195.299
2	460.104,316 558.334,85	3	460.104,462 558.331,313	3.54
3	460.104,462 558.331,313	4	460.108,972 558.302,488	29.176
4	460.108,972 558.302,488	5	460.301,195 558.317,06	192.775
5	460.301,195 558.317,06	6	460.300,849 558.320,719	3.675

Punct început	X / Y	Punct sfârșit	X / Y	Lungime segment (** (m)
6	460.300,849 558.320,719	7	460.299,583 558.340,517	19.838
7	460.299,583 558.340,517	1	460.299,48 558.342,114	1.6

** Lungimile segmentelor sunt determinate în planul de proiecție Stereo 70 și sunt rotunjite la 1 milimetru.

*** Distanța dintre puncte este formată din segmente cumulate ce sunt mai mici decât valoarea 1 milimetru.

**DATE DESPRE IMOBILUL NR. 14974**

Oficiul de Cadastru și Publicitate Imobiliară MUREȘ
Biroul de Cadastru și Publicitate Imobiliară Târgu Mureș

A. Partea I. Descrierea imobilului

TEREN Extravilan

Adresa: Jud. Mureș

Nr. Crt	Nr cadastral Nr. topografic	Suprafața* (mp)	Observații / Referințe
A1		2.667	Sector cadastral:14 Teren neimprejmuit;

B. Partea II. Proprietari și acte

Inscrieri privitoare la dreptul de proprietate și alte drepturi reale	Referințe
/	
Act Administrativ nr. 101146, din 30/09/1996 emis de CJSDPAT MURES;	
B1	A1
Intabulare, drept de PROPRIETATE, dobandit prin Reconstituire, cota actuala 1/1, cota initiala 1/1	
1) PASCU L. ANA	

C. Partea III. SARCINI .

Inscrieri privind dezmembramintele dreptului de proprietate, drepturi reale de garanție și sarcini	Referințe
NU SUNT	

Anexa Nr. 1 La Partea I

Teren

Nr cadastral	Suprafața (mp)*	Observații / Referințe
	2.667	

* Suprafața este determinată în planul de proiecție Stereo 70.



Date referitoare la teren

Crt	Categorie folosință	Intravilan	Suprafața (mp)	Tarla	Parcelă	Nr. topo	Observații / Referințe
1	arabil	NU	2.667	15	470/5	-	

Lungime Segmente

1) Valorile lungimilor segmentelor sunt obținute din proiecție în plan.

Punct început	X / Y	Punct sfârșit	X / Y	Lungime segment (** (m)
1	460.583,601 557.097,426	2	460.572,515 557.089,343	13.72
2	460.572,515 557.089,343	3	460.667,265 556.918,36	195.481
3	460.667,265 556.918,36	4	460.678,736 556.925,748	13.644
4	460.678,736 556.925,748	1	460.583,601 557.097,426	196.275

** Lungimile segmentelor sunt determinate în planul de proiecție Stereo 70 și sunt rotunjite la 1 milimetru.

***** Distanţa dintre puncte este formată din segmente cumulate ce sunt mai mici decât valoarea 1 milimetru.**

**DATE DESPRE IMOBILUL NR. 14975**

Oficiul de Cadastru și Publicitate Imobiliară MUREȘ
Biroul de Cadastru și Publicitate Imobiliară Târgu Mureș

A. Partea I. Descrierea imobilului

TEREN Extravilan

Adresa: Jud. Mureș

Nr. Crt	Nr cadastral Nr. topografic	Suprafața* (mp)	Observații / Referințe
A1		4.700	Sector cadastral:14 Teren neimprejmuit;

B. Partea II. Proprietari și acte

Inscrieri privitoare la dreptul de proprietate și alte drepturi reale		Referințe
/		
Act Administrativ nr. 101146, din 30/09/1996 emis de CJSDPAT MURES;		
B1	Intabulare, drept de PROPRIETATE, dobandit prin Reconstituire, cota actuala 1/1, cota initiala 1/1 1) PASCU L. ANA	A1

C. Partea III. SARCINI .

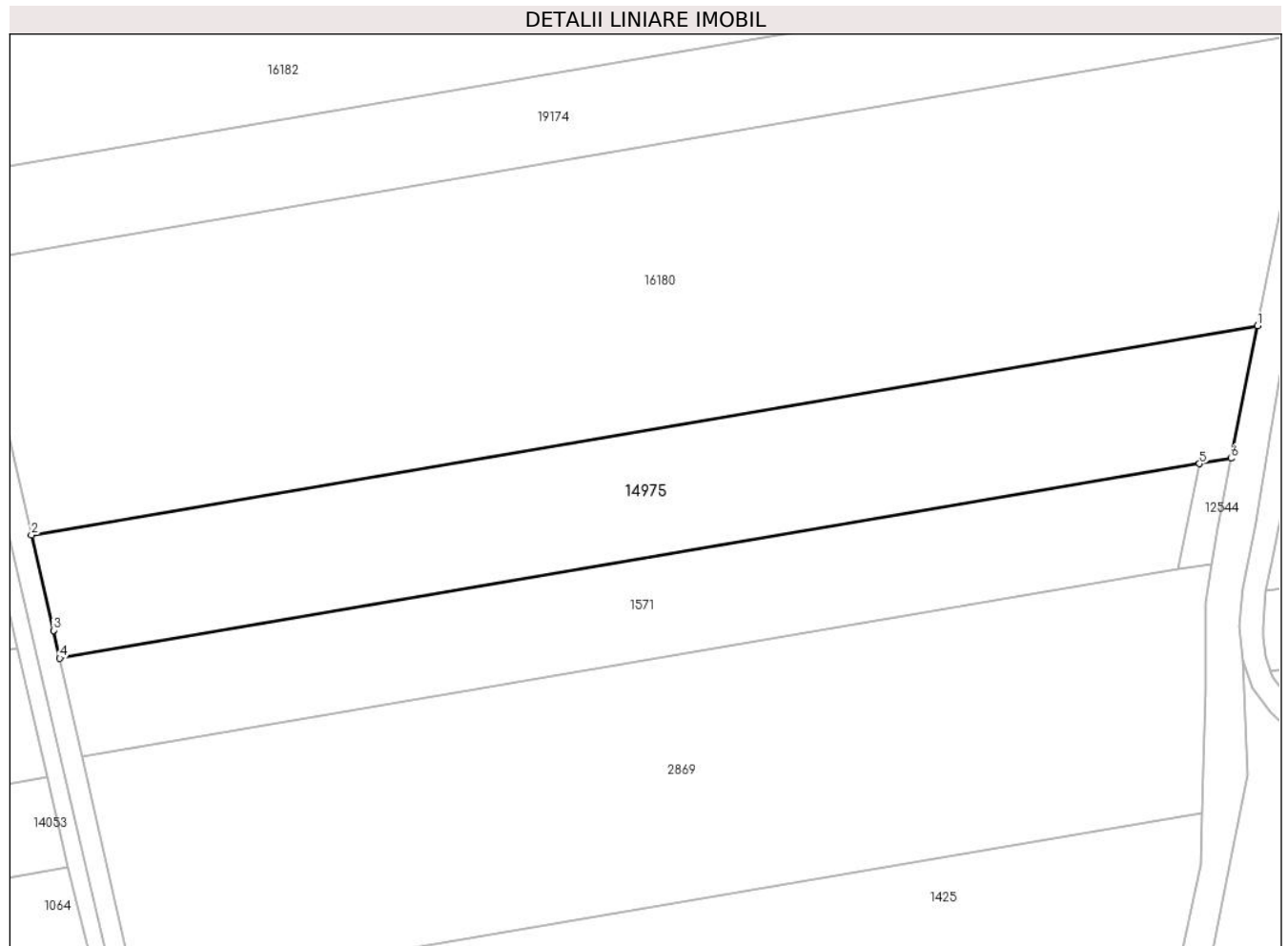
Inscrieri privind dezmembramintele dreptului de proprietate, drepturi reale de garanție și sarcini	Referințe
NU SUNT	

Anexa Nr. 1 La Partea I

Teren

Nr cadastral	Suprafața (mp)*	Observații / Referințe
	4.700	

* Suprafața este determinată în planul de proiecție Stereo 70.



Date referitoare la teren

Crt	Categorie folosință	Intravilan	Suprafața (mp)	Tarla	Parcelă	Nr. topo	Observații / Referințe
1	arabil	NU	4.700	14	448/1	-	

Lungime Segmente

1) Valorile lungimilor segmentelor sunt obținute din proiecție în plan.

Punct început	X / Y	Punct sfârșit	X / Y	Lungime segment (** (m)
1	460.541,865 558.254,113	2	460.327,119 558.217,53	217.84
2	460.327,119 558.217,53	3	460.330,969 558.200,863	17.106
3	460.330,969 558.200,863	4	460.332,077 558.195,988	4.999
4	460.332,077 558.195,988	5	460.531,698 558.229,995	202.497
5	460.531,698 558.229,995	6	460.537,244 558.230,94	5.626

Punct început	X / Y	Punct sfârșit	X / Y	Lungime segment (** (m)
6	460.537,244 558.230,94	1	460.541,865 558.254,113	23.629

** Lungimile segmentelor sunt determinate în planul de proiecție Stereo 70 și sunt rotunjite la 1 milimetru.

*** Distanța dintre puncte este formată din segmente cumulate ce sunt mai mici decât valoarea 1 milimetru.

**DATE DESPRE IMOBILUL NR. 14976**

Oficiul de Cadastru și Publicitate Imobiliară MUREȘ
Biroul de Cadastru și Publicitate Imobiliară Târgu Mureș

A. Partea I. Descrierea imobilului

TEREN Intravilan

Adresa: Loc. Nazna, Jud. Mureș

Nr. Crt	Nr cadastral Nr. topografic	Suprafața* (mp)	Observații / Referințe
A1		11.600	Sector cadastral:11 Teren neimprejmuit;

B. Partea II. Proprietari și acte

Inscrieri privitoare la dreptul de proprietate și alte drepturi reale	Referințe
/	
Act Administrativ nr. 101146, din 30/09/1996 emis de CJSDPAT MUREȘ;	
B1	A1
Intabulare, drept de PROPRIETATE, dobandit prin Reconstituire, cota actuala 1/1, cota initiala 1/1	
1) PASCU L. ANA	

C. Partea III. SARCINI .

Inscrieri privind dezmembramintele dreptului de proprietate, drepturi reale de garanție și sarcini	Referințe
NU SUNT	

Anexa Nr. 1 La Partea I

Teren

Nr cadastral	Suprafața (mp)*	Observații / Referințe
	11.600	

* Suprafața este determinată în planul de proiecție Stereo 70.



Date referitoare la teren

Crt	Categorie folosință	Intravilan	Suprafața (mp)	Tarla	Parcelă	Nr. topo	Observații / Referințe
1	arabil	DA	11.600	10	378/14	-	

Lungime Segmente

1) Valorile lungimilor segmentelor sunt obținute din proiecție în plan.

Punct început	X / Y	Punct sfârșit	X / Y	Lungime segment (** (m)
1	460.714,888 560.146,968	2	460.713,786 560.146,612	1.158
2	460.713,786 560.146,612	3	460.711,582 560.145,901	2.316
3	460.711,582 560.145,901	4	460.700,904 560.142,459	11.219
4	460.700,904 560.142,459	5	460.695,281 560.143,481	5.715
5	460.695,281 560.143,481	6	460.692,629 560.141,974	3.05

Punct început	X / Y	Punct sfârșit	X / Y	Lungime segment (** (m)
6	460.692,629 560.141,974	7	460.677,296 560.136,461	16.294
7	460.677,296 560.136,461	8	460.800,646 559.859,127	303.528
8	460.800,646 559.859,127	9	460.803,129 559.860,324	2.756
9	460.803,129 559.860,324	10	460.813,301 559.865,23	11.293
10	460.813,301 559.865,23	11	460.804,278 559.883,941	20.773
11	460.804,278 559.883,941	12	460.803,483 559.885,229	1.514
12	460.803,483 559.885,229	13	460.803,482 559.885,231	0.002
13	460.803,482 559.885,231	14	460.804,756 559.886,017	1.497
14	460.804,756 559.886,017	15	460.805,552 559.884,726	1.517
15	460.805,552 559.884,726	16	460.804,28 559.883,941	1.495
16	460.804,28 559.883,941	17	460.813,303 559.865,231	20.772
17	460.813,303 559.865,231	18	460.835,446 559.875,91	24.584
18	460.835,446 559.875,91	1	460.714,888 560.146,968	296.659

** Lungimile segmentelor sunt determinate în planul de proiecție Stereo 70 și sunt rotunjite la 1 milimetru.

*** Distanța dintre puncte este formată din segmente cumulate ce sunt mai mici decât valoarea 1 milimetru.

**DATE DESPRE IMOBILUL NR. 14980**

Oficiul de Cadastru și Publicitate Imobiliară MUREȘ
Biroul de Cadastru și Publicitate Imobiliară Târgu Mureș

A. Partea I. Descrierea imobilului

TEREN Extravilan

Adresa: Jud. Mureș

Nr. Crt	Nr cadastral Nr. topografic	Suprafața* (mp)	Observații / Referințe
A1		1.600	Sector cadastral:10 Teren neimprejmuit;

B. Partea II. Proprietari și acte

Inscrieri privitoare la dreptul de proprietate și alte drepturi reale	Referințe
/	
Act Administrativ nr. 101121, din 17/05/1996 emis de CJSDPAT MURES;	
B1	A1
Intabulare, drept de PROPRIETATE, dobandit prin Reconstituire, cota actuala 1/1, cota initiala 1/1 1) BARTHA I. LUDOVIC	

C. Partea III. SARCINI .

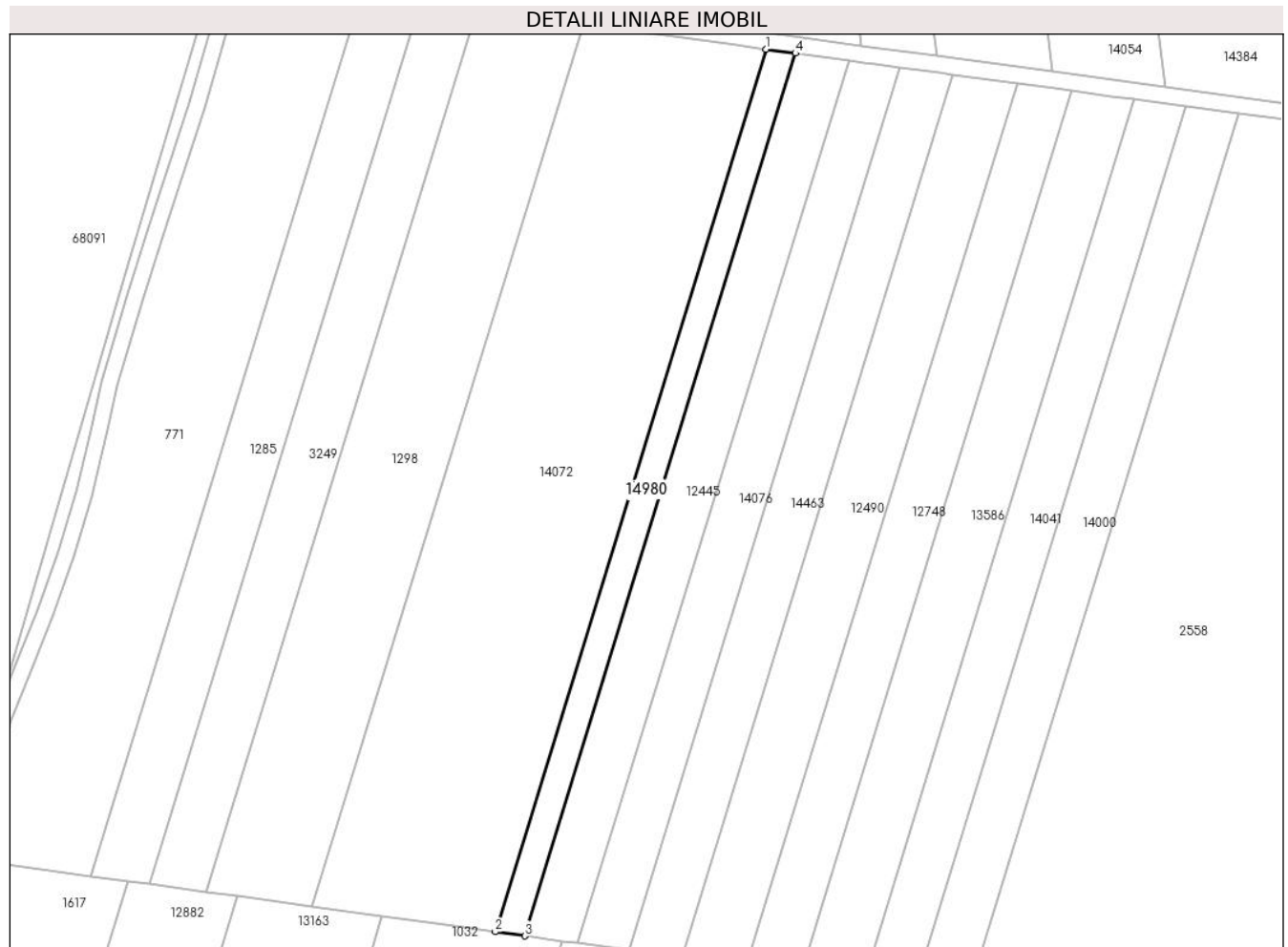
Inscrieri privind dezmembramintele dreptului de proprietate, drepturi reale de garanție și sarcini	Referințe
NU SUNT	

Anexa Nr. 1 La Partea I

Teren

Nr cadastral	Suprafața (mp)*	Observații / Referințe
	1.600	

* Suprafața este determinată în planul de proiecție Stereo 70.



Date referitoare la teren

Crt	Categorie folosință	Intravilan	Suprafața (mp)	Tarla	Parcelă	Nr. topo	Observații / Referințe
1	arabil	NU	1.600	8	343/1/18/5	-	

Lungime Segmente

1) Valorile lungimilor segmentelor sunt obținute din proiecție în plan.

Punct început	X / Y	Punct sfârșit	X / Y	Lungime segment (** (m)
1	460.938,287 560.993,211	2	460.872,249 560.778,205	224.919
2	460.872,249 560.778,205	3	460.879,389 560.777,221	7.207
3	460.879,389 560.777,221	4	460.945,431 560.992,243	224.936
4	460.945,431 560.992,243	1	460.938,287 560.993,211	7.209

** Lungimile segmentelor sunt determinate în planul de proiecție Stereo 70 și sunt rotunjite la 1 milimetru.

***** Distanţa dintre puncte este formată din segmente cumulate ce sunt mai mici decât valoarea 1 milimetru.**

**DATE DESPRE IMOBILUL NR. 14983**

Oficiul de Cadastru și Publicitate Imobiliară MUREȘ
Biroul de Cadastru și Publicitate Imobiliară Târgu Mureș

A. Partea I. Descrierea imobilului

TEREN Intravilan

Adresa: Loc. Nazna, Jud. Mureș

Nr. Crt	Nr cadastral Nr. topografic	Suprafața* (mp)	Observații / Referințe
A1		4.200	Sector cadastral:11 Teren neimprejmuit;

B. Partea II. Proprietari și acte

Inscrieri privitoare la dreptul de proprietate și alte drepturi reale	Referințe
/	
Act Administrativ nr. 101199, din 06/02/1998 emis de CJSDPAT MUREȘ;	
B1	A1
Intabulare, drept de PROPRIETATE, dobandit prin Reconstituire, cota actuala 1/1, cota initiala 1/1	
1) NEMEȘ P. PETRU	

C. Partea III. SARCINI .

Inscrieri privind dezmembramintele dreptului de proprietate, drepturi reale de garanție și sarcini	Referințe
NU SUNT	

Anexa Nr. 1 La Partea I

Teren

Nr cadastral	Suprafața (mp)*	Observații / Referințe
	4.200	

* Suprafața este determinată în planul de proiecție Stereo 70.



Date referitoare la teren

Crt	Categorie folosință	Intra vilan	Suprafața (mp)	Tarla	Parcelă	Nr. topo	Observații / Referințe
1	arabil	DA	4.200	9	349/10/3	-	

Lungime Segmente

1) Valorile lungimilor segmentelor sunt obținute din proiecție în plan.

Punct început	X / Y	Punct sfârșit	X / Y	Lungime segment (** (m)
1	461.270,465 560.349,266	2	461.262,234 560.345,645	8.992
2	461.262,234 560.345,645	3	461.327,649 560.218,042	143.393
3	461.327,649 560.218,042	4	461.378,147 560.149,034	85.511
4	461.378,147 560.149,034	5	461.379,647 560.147,938	1.858
5	461.379,647 560.147,938	6	461.443,536 560.101,24	79.136

Punct început	X / Y	Punct sfârșit	X / Y	Lungime segment (** (m)
6	461.443,536 560.101,24	7	461.450,962 560.096,741	8.683
7	461.450,962 560.096,741	8	461.490,734 560.072,649	46.5
8	461.490,734 560.072,649	9	461.524,945 560.051,925	39.998
9	461.524,945 560.051,925	10	461.579,761 560.018,718	64.09
10	461.579,761 560.018,718	11	461.583,792 560.026,799	9.031
11	461.583,792 560.026,799	12	461.448,532 560.108,736	158.142
12	461.448,532 560.108,736	13	461.384,585 560.155,476	79.208
13	461.384,585 560.155,476	14	461.335,383 560.222,831	83.412
14	461.335,383 560.222,831	1	461.270,465 560.349,266	142.127

** Lungimile segmentelor sunt determinate în planul de proiecție Stereo 70 și sunt rotunjite la 1 milimetru.

*** Distanța dintre puncte este formată din segmente cumulate ce sunt mai mici decât valoarea 1 milimetru.

**DATE DESPRE IMOBILUL NR. 14998**

Oficiul de Cadastru și Publicitate Imobiliară MUREȘ
Biroul de Cadastru și Publicitate Imobiliară Târgu Mureș

A. Partea I. Descrierea imobilului

TEREN Necunoscut

Adresa: Loc. Sâncraiu De Mureș, Jud. Mureș

Nr. Crt	Nr cadastral Nr. topografic	Suprafața* (mp)	Observații / Referințe
A1		10.000	Sector cadastral:10 Teren neimprejmuit;

B. Partea II. Proprietari și acte

Inscrieri privitoare la dreptul de proprietate și alte drepturi reale		Referințe
/		
Act Administrativ nr. 101108, din 24/04/1996 emis de CJSDPAT MUREȘ;		
B1	Intabulare, drept de PROPRIETATE, dobandit prin Reconstituire, cota actuala 1/1, cota initiala 1/1 1) KOVACS D. ANA	A1

C. Partea III. SARCINI .

Inscrieri privind dezmembramintele dreptului de proprietate, drepturi reale de garanție și sarcini	Referințe
NU SUNT	

Anexa Nr. 1 La Partea I

Teren

Nr cadastral	Suprafața (mp)*	Observații / Referințe
	10.000	

* Suprafața este determinată în planul de proiecție Stereo 70.



Date referitoare la teren

Crt	Categorie folosință	Intravilan	Suprafața (mp)	Tarla	Parcelă	Nr. topo	Observații / Referințe
1	padure	DA	145	7	298/19	-	
2	padure	NU	9.855	-	-	-	

Lungime Segmente

1) Valorile lungimilor segmentelor sunt obținute din proiecție în plan.

Punct început	X / Y	Punct sfârșit	X / Y	Lungime segment (** (m)
1	461.841,494 561.980,514	2	461.613,765 561.648,329	402.75
2	461.613,765 561.648,329	3	461.627,732 561.630,849	22.375
3	461.627,732 561.630,849	4	461.629,903 561.628,114	3.492
4	461.629,903 561.628,114	5	461.859,263 561.962,677	405.633

Punct început	X / Y	Punct sfârșit	X / Y	Lungime segment (** (m)
5	461.859,263 561.962,677	1	461.841,494 561.980,514	25.177

** Lungimile segmentelor sunt determinate în planul de proiecție Stereo 70 și sunt rotunjite la 1 milimetru.

*** Distanța dintre puncte este formată din segmente cumulate ce sunt mai mici decât valoarea 1 milimetru.

