

**DATE DESPRE IMOBILUL NR. 13002**

Oficiul de Cadastru și Publicitate Imobiliară MUREȘ
Biroul de Cadastru și Publicitate Imobiliară Târgu Mureș

A. Partea I. Descrierea imobilului

TEREN Extravilan

Adresa: Jud. Mureș

Nr. Crt	Nr cadastral Nr. topografic	Suprafața* (mp)	Observații / Referințe
A1		2.900	Sector cadastral:14 Teren neimprejmuit;

B. Partea II. Proprietari și acte

Inscrieri privitoare la dreptul de proprietate și alte drepturi reale	Referințe
/	
Act Administrativ nr. 100565, din 09/07/1993 emis de CJSDPAT MUREȘ;	
B1	A1
Intabulare, drept de PROPRIETATE, dobandit prin Reconstituire, cota actuala 1/1, cota initiala 1/1	
1) BĂRDĂȘAN T. AUGUSTIN	

C. Partea III. SARCINI .

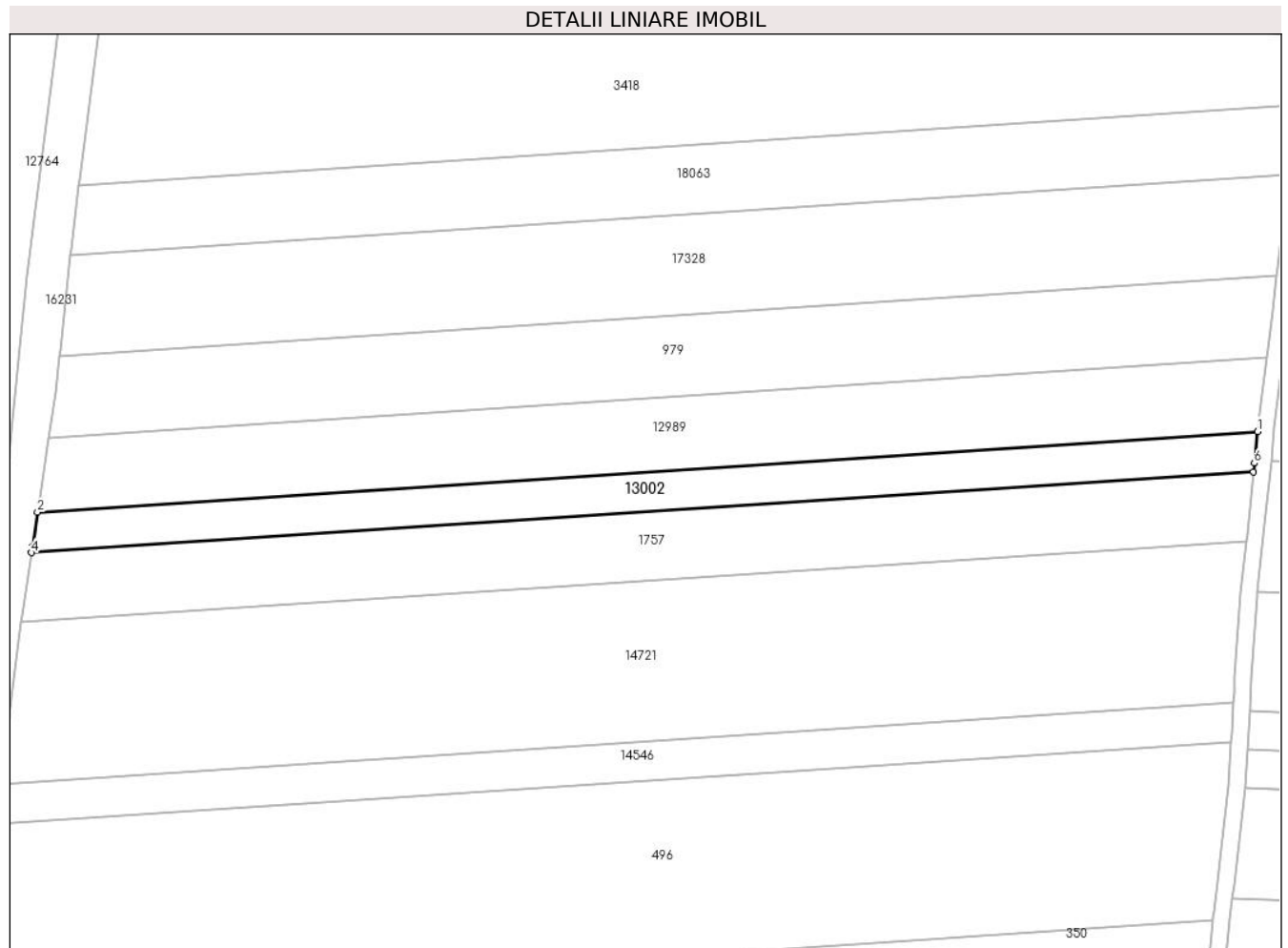
Inscrieri privind dezmembramintele dreptului de proprietate, drepturi reale de garanție și sarcini	Referințe
NU SUNT	

Anexa Nr. 1 La Partea I

Teren

Nr cadastral	Suprafața (mp)*	Observații / Referințe
	2.900	

* Suprafața este determinată în planul de proiecție Stereo 70.



Date referitoare la teren

Crt	Categorie folosință	Intravilan	Suprafața (mp)	Tarla	Parcelă	Nr. topo	Observații / Referințe
1	arabil	NU	2.900	16	480/5/2	-	

Lungime Segmente

1) Valorile lungimilor segmentelor sunt obținute din proiecție în plan.

Punct început	X / Y	Punct sfârșit	X / Y	Lungime segment (** (m)
1	461.455,908 558.566,229	2	461.159,088 558.546,623	297.467
2	461.159,088 558.546,623	3	461.157,851 558.538,341	8.374
3	461.157,851 558.538,341	4	461.157,615 558.536,764	1.595
4	461.157,615 558.536,764	5	461.454,906 558.556,4	297.939
5	461.454,906 558.556,4	6	461.455,121 558.558,51	2.121

Punct început	X / Y	Punct sfârșit	X / Y	Lungime segment (** (m)
6	461.455,121 558.558,51	1	461.455,908 558.566,229	7.759

** Lungimile segmentelor sunt determinate în planul de proiecție Stereo 70 și sunt rotunjite la 1 milimetru.

*** Distanța dintre puncte este formată din segmente cumulate ce sunt mai mici decât valoarea 1 milimetru.

**DATE DESPRE IMOBILUL NR. 13021**

Oficiul de Cadastru și Publicitate Imobiliară MUREȘ
Biroul de Cadastru și Publicitate Imobiliară Târgu Mureș

A. Partea I. Descrierea imobilului

TEREN Extravilan

Adresa: Jud. Mureș

Nr. Crt	Nr cadastral Nr. topografic	Suprafața* (mp)	Observații / Referințe
A1		300	Sector cadastral:2 Teren neimprejmuit;

B. Partea II. Proprietari și acte

Inscrieri privitoare la dreptul de proprietate și alte drepturi reale	Referințe
/	
Act Administrativ nr. 100555, din 03/05/1993 emis de CJSDPAT MUREȘ;	
B1	A1
Intabulare, drept de PROPRIETATE, dobandit prin Reconstituire, cota actuala 1/1, cota initiala 1/1	
1) HINCS I IOAN 2) SIMON I. IOLAN 3) LASZLO I. ROZALIA 4) FODOR I. CATALINA 5) BAKO I. OLGA 6) MATEAS I. ELENA	

C. Partea III. SARCINI .

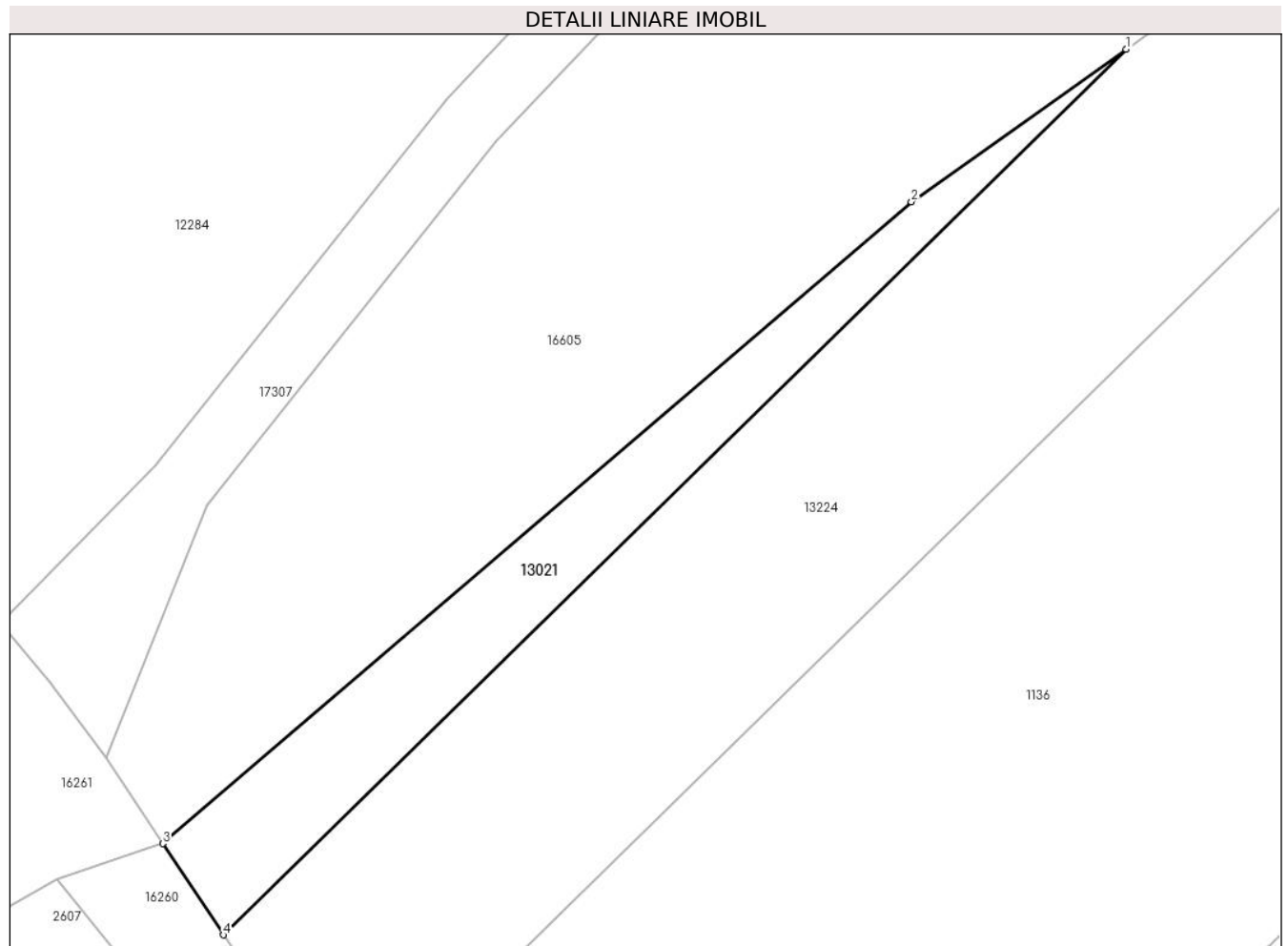
Inscrieri privind dezmembramintele dreptului de proprietate, drepturi reale de garanție și sarcini	Referințe
NU SUNT	

Anexa Nr. 1 La Partea I

Teren

Nr cadastral	Suprafața (mp)*	Observații / Referințe
	300	

* Suprafața este determinată în planul de proiecție Stereo 70.



Date referitoare la teren

Crt	Categorie folosință	Intra vilan	Suprafața (mp)	Tarla	Parcelă	Nr. topo	Observații / Referințe
1	arabil	NU	300	6	190/1	-	

Lungime Segmente

1) Valorile lungimilor segmentelor sunt obținute din proiecție în plan.

Punct început	X / Y	Punct sfârșit	X / Y	Lungime segment (** (m)
1	461.800,374 563.176,295	2	461.787,192 563.166,943	16.162
2	461.787,192 563.166,943	3	461.741,265 563.127,613	60.466
3	461.741,265 563.127,613	4	461.744,971 563.122,019	6.71
4	461.744,971 563.122,019	1	461.800,374 563.176,295	77.559

** Lungimile segmentelor sunt determinate în planul de proiecție Stereo 70 și sunt rotunjite la 1 milimetru.

***** Distanţa dintre puncte este formată din segmente cumulate ce sunt mai mici decât valoarea 1 milimetru.**

**DATE DESPRE IMOBILUL NR. 13036**

Oficiul de Cadastru și Publicitate Imobiliară MUREȘ
Biroul de Cadastru și Publicitate Imobiliară Târgu Mureș

A. Partea I. Descrierea imobilului

TEREN Extravilan

Adresa: Jud. Mureș

Nr. Crt	Nr cadastral Nr. topografic	Suprafața* (mp)	Observații / Referințe
A1		3.100	Sector cadastral:4 Teren neimprejmuit;

B. Partea II. Proprietari și acte

Inscrieri privitoare la dreptul de proprietate și alte drepturi reale		Referințe
/		
Act Administrativ nr. 100866, din 08/04/1994 emis de CJSDPAT MURES;		
B1	Intabulare, drept de PROPRIETATE, dobandit prin Reconstituire, cota actuala 1/1, cota initiala 1/1 1) PODEAN P. IOAN 2) NEGREA P. MARIA 3) HIDOȘ P. PARTENIE	A1

C. Partea III. SARCINI .

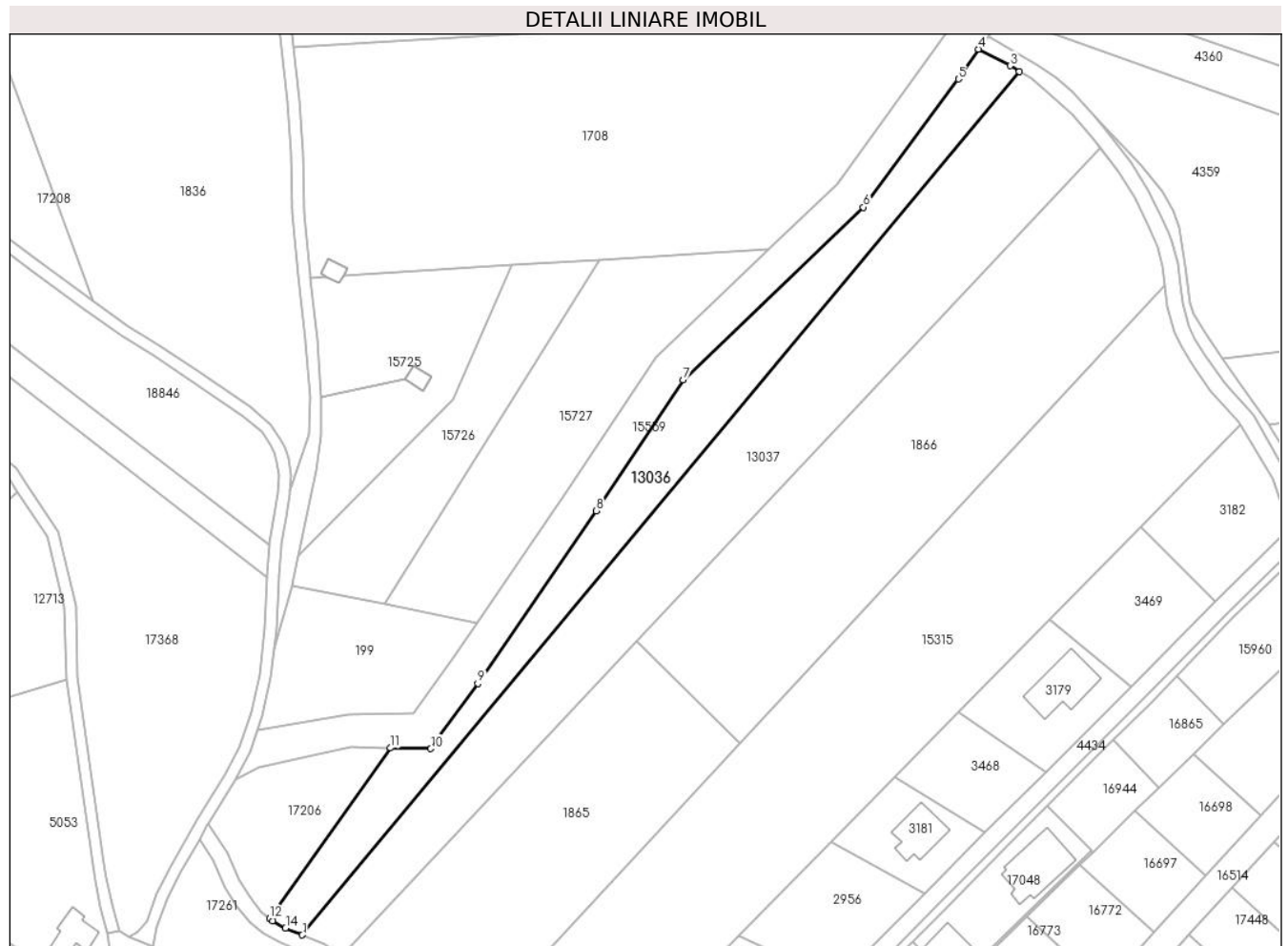
Inscrieri privind dezmembramintele dreptului de proprietate, drepturi reale de garanție și sarcini	Referințe
NU SUNT	

Anexa Nr. 1 La Partea I

Teren

Nr cadastral	Suprafața (mp)*	Observații / Referințe
	3.100	

* Suprafața este determinată în planul de proiecție Stereo 70.



Date referitoare la teren

Crt	Categorie folosință	Intravilan	Suprafața (mp)	Tarla	Parcelă	Nr. topo	Observații / Referințe
1	faneata	NU	3.100	3	59	-	

Lungime Segmente

1) Valorile lungimilor segmentelor sunt obținute din proiecție în plan.

Punct început	X / Y	Punct sfârșit	X / Y	Lungime segment (** (m)
1	463.651,844 562.480,739	2	463.836,071 562.702,286	288.137
2	463.836,071 562.702,286	3	463.833,671 562.703,76	2.817
3	463.833,671 562.703,76	4	463.825,588 562.708,013	9.134
4	463.825,588 562.708,013	5	463.820,409 562.700,366	9.236
5	463.820,409 562.700,366	6	463.795,954 562.667,466	40.993

Punct început	X / Y	Punct sfârșit	X / Y	Lungime segment (** (m)
6	463.795,954 562.667,466	7	463.749,639 562.623,157	64.097
7	463.749,639 562.623,157	8	463.727,306 562.589,585	40.322
8	463.727,306 562.589,585	9	463.696,961 562.545,25	53.725
9	463.696,961 562.545,25	10	463.684,852 562.528,521	20.652
10	463.684,852 562.528,521	11	463.674,502 562.528,712	10.352
11	463.674,502 562.528,712	12	463.643,45 562.484,961	53.651
12	463.643,45 562.484,961	13	463.644,175 562.484,383	0.927
13	463.644,175 562.484,383	14	463.647,541 562.482,532	3.841
14	463.647,541 562.482,532	1	463.651,844 562.480,739	4.662

** Lungimile segmentelor sunt determinate în planul de proiecție Stereo 70 și sunt rotunjite la 1 milimetru.

*** Distanța dintre puncte este formată din segmente cumulate ce sunt mai mici decât valoarea 1 milimetru.

**DATE DESPRE IMOBILUL NR. 13037**

Oficiul de Cadastru și Publicitate Imobiliară MUREȘ
Biroul de Cadastru și Publicitate Imobiliară Târgu Mureș

A. Partea I. Descrierea imobilului

TEREN Extravilan

Adresa: Jud. Mureș

Nr. Crt	Nr cadastral Nr. topografic	Suprafața* (mp)	Observații / Referințe
A1		5.700	Sector cadastral:4 Teren neimprejmuit;

B. Partea II. Proprietari și acte

Inscrieri privitoare la dreptul de proprietate și alte drepturi reale		Referințe
/		
Act Administrativ nr. 100866, din 08/04/1994 emis de CJSDPAT MURES;		
B1	Intabulare, drept de PROPRIETATE, dobandit prin Reconstituire, cota actuala 1/1, cota initiala 1/1 1) PODEAN P. IOAN 2) NEGREA P. MARIA 3) HIDOȘ P. PARTENIE	A1

C. Partea III. SARCINI .

Inscrieri privind dezmembramintele dreptului de proprietate, drepturi reale de garanție și sarcini	Referințe
NU SUNT	

Punct început	X / Y	Punct sfârșit	X / Y	Lungime segment (** (m)
6	463.661,898 562.475,329	7	463.737,653 562.555,984	110.653
7	463.737,653 562.555,984	8	463.856,919 562.682,559	173.913
8	463.856,919 562.682,559	9	463.856,749 562.682,783	0.281
9	463.856,749 562.682,783	10	463.855,319 562.684,669	2.367
10	463.855,319 562.684,669	11	463.849,576 562.691,19	8.689
11	463.849,576 562.691,19	12	463.843,961 562.696,373	7.641
12	463.843,961 562.696,373	13	463.839,088 562.700,434	6.343
13	463.839,088 562.700,434	1	463.836,071 562.702,286	3.54

** Lungimile segmentelor sunt determinate în planul de proiecție Stereo 70 și sunt rotunjite la 1 milimetru.

*** Distanța dintre puncte este formată din segmente cumulate ce sunt mai mici decât valoarea 1 milimetru.

**DATE DESPRE IMOBILUL NR. 13058**

Oficiul de Cadastru și Publicitate Imobiliară MUREȘ
Biroul de Cadastru și Publicitate Imobiliară Târgu Mureș

A. Partea I. Descrierea imobilului

TEREN Extravilan

Adresa: Jud. Mureș

Nr. Crt	Nr cadastral Nr. topografic	Suprafața* (mp)	Observații / Referințe
A1		11.600	Sector cadastral:10 Teren neimprejmuit;

B. Partea II. Proprietari și acte

Inscrieri privitoare la dreptul de proprietate și alte drepturi reale	Referințe
/	
Act Administrativ nr. 87445, din 17/06/2002 emis de CJSDPAT MURES;	
B1	A1
Intabulare, drept de PROPRIETATE, dobandit prin Reconstituire, cota actuala 1/1, cota initiala 1/1	
1) BARABASI L. IBOLYA	

C. Partea III. SARCINI .

Inscrieri privind dezmembramintele dreptului de proprietate, drepturi reale de garanție și sarcini	Referințe
NU SUNT	

Anexa Nr. 1 La Partea I

Teren

Nr cadastral	Suprafața (mp)*	Observații / Referințe
	11.600	

* Suprafața este determinată în planul de proiecție Stereo 70.



Date referitoare la teren

Crt	Categorie folosință	Intravilan	Suprafața (mp)	Tarla	Parcelă	Nr. topo	Observații / Referințe
1	arabil	NU	11.600	11	380/28	-	

Lungime Segmente

1) Valorile lungimilor segmentelor sunt obținute din proiecție în plan.

Punct început	X / Y	Punct sfârșit	X / Y	Lungime segment (** (m)
1	460.006,531 560.534,586	2	459.995,543 560.516,343	21.297
2	459.995,543 560.516,343	3	459.994,728 560.514,666	1.865
3	459.994,728 560.514,666	4	460.258,689 559.990,239	587.111
4	460.258,689 559.990,239	5	460.269,158 559.993,736	11.038
5	460.269,158 559.993,736	6	460.277,476 559.996,285	8.7

Punct început	X / Y	Punct sfârșit	X / Y	Lungime segment (** (m)
6	460.277,476 559.996,285	1	460.006,531 560.534,586	602.643

** Lungimile segmentelor sunt determinate în planul de proiecție Stereo 70 și sunt rotunjite la 1 milimetru.

*** Distanța dintre puncte este formată din segmente cumulate ce sunt mai mici decât valoarea 1 milimetru.

**DATE DESPRE IMOBILUL NR. 13059**

Oficiul de Cadastru și Publicitate Imobiliară MUREȘ
Biroul de Cadastru și Publicitate Imobiliară Târgu Mureș

A. Partea I. Descrierea imobilului

TEREN Necunoscut

Adresa: Loc. Sâncraiu De Mureș, Jud. Mureș

Nr. Crt	Nr cadastral Nr. topografic	Suprafața* (mp)	Observații / Referințe
A1		162.300	Sector cadastral:1 Teren neimprejmuit;

B. Partea II. Proprietari și acte

Inscrieri privitoare la dreptul de proprietate și alte drepturi reale		Referințe
/		
Act Administrativ nr. 209, din 25/07/2002 emis de CJSDPAT MURES;		
B1	Intabulare, drept de PROPRIETATE, dobandit prin Reconstituire, cota actuala 1/1, cota initiala 1/1 1) PAROHIA REFORMATĂ SINCRAIU DE MURES, CIF:9999999999999	A1

C. Partea III. SARCINI .

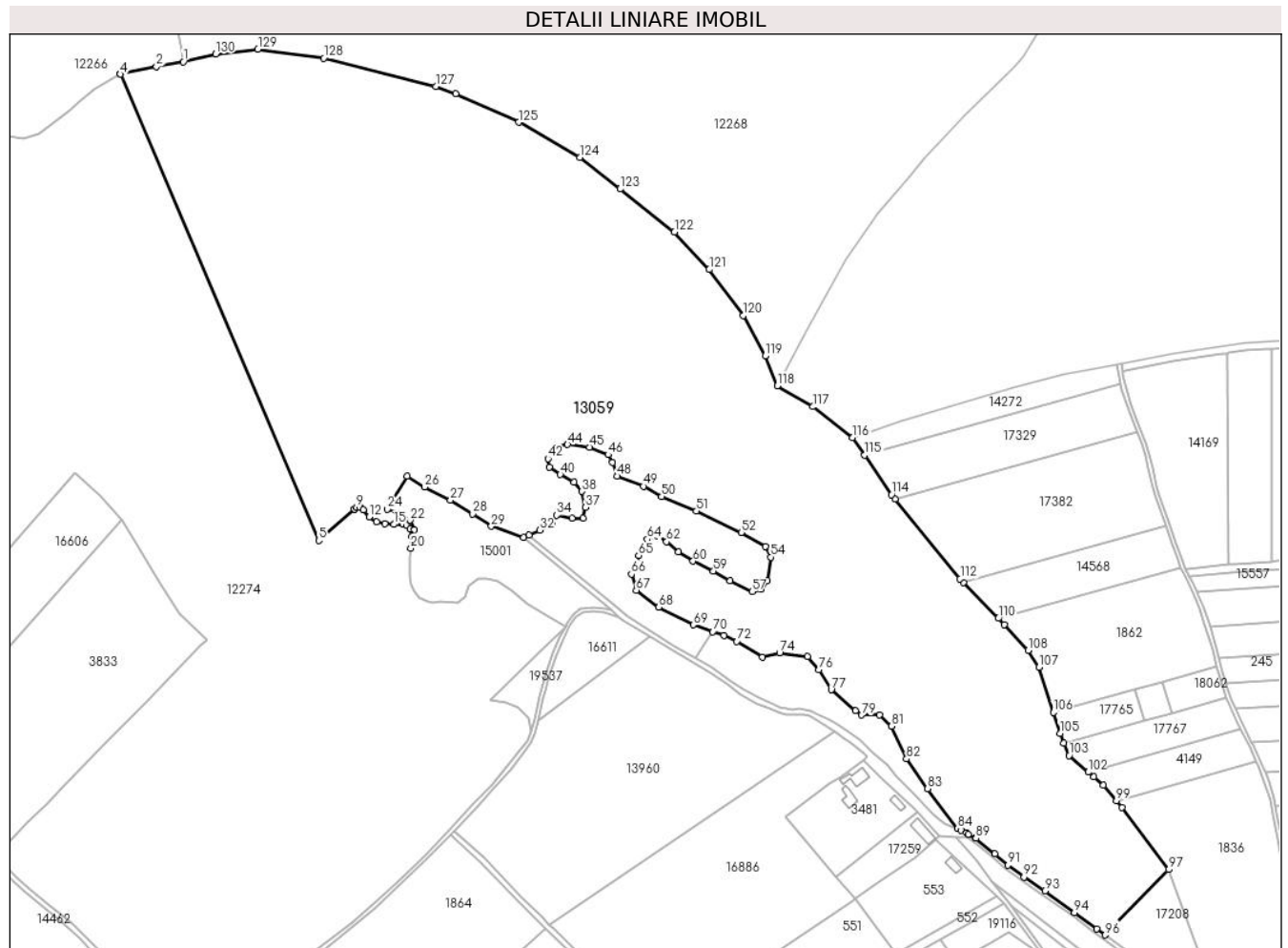
Inscrieri privind dezmembramintele dreptului de proprietate, drepturi reale de garanție și sarcini	Referințe
NU SUNT	

Anexa Nr. 1 La Partea I

Teren

Nr cadastral	Suprafața (mp)*	Observații / Referințe
	162.300	

* Suprafața este determinată în planul de proiecție Stereo 70.



Date referitoare la teren

Crt	Categorie folosință	Intravilan	Suprafața (mp)	Tarla	Parcelă	Nr. topo	Observații / Referințe
1	padure	DA	64	2	23/1	-	
2	padure	NU	162.236	2	23/1	-	

Lungime Segmente

1) Valorile lungimilor segmentelor sunt obținute din proiecție în plan.

Punct început	X / Y	Punct sfârșit	X / Y	Lungime segment	Punct început	X / Y	Punct sfârșit	X / Y	Lungime segment	Punct început	X / Y	Punct sfârșit	X / Y	Lungime segment
1	462.827,818 563.353,051	2	462.807,921 563.349,38	20.233	2	462.807,921 563.349,38	3	462.781,338 563.343,792	27.164	3	462.781,338 563.343,792	4	462.781,335 563.343,791	0.003
4	462.781,335 563.343,791	5	462.928,09 562.999,674	374.104	5	462.928,09 562.999,674	6	462.954,28 563.022,828	34.957	6	462.954,28 563.022,828	7	462.954,283 563.022,83	0.004
7	462.954,283 563.022,83	8	462.955,833 563.024,199	2.068	8	462.955,833 563.024,199	9	462.955,836 563.024,2	0.003	9	462.955,836 563.024,2	10	462.958,116 563.024,578	2.311
10	462.958,116 563.024,578	11	462.960,762 563.022,144	3.595	11	462.960,762 563.022,144	12	462.965,207 563.017,17	6.671	12	462.965,207 563.017,17	13	462.970,605 563.013,571	6.488
13	462.970,605 563.013,571	14	462.976,637 563.012,089	6.211	14	462.976,637 563.012,089	15	462.983,411 563.011,56	6.795	15	462.983,411 563.011,56	16	462.990,29 563.011,772	6.882

Punct început	X / Y	Punct sfârșit	X / Y	Lungime segment	Punct început	X / Y	Punct sfârșit	X / Y	Lungime segment	Punct început	X / Y	Punct sfârșit	X / Y	Lungime segment
16	462.990,29 563.011,772	17	462.992,724 563.010,925	2.577	17	462.992,724 563.010,925	18	462.995,37 563.008,174	3.817	18	462.995,37 563.008,174	19	462.996,64 563.002,776	5.545
19	462.996,64 563.002,776	20	462.996,093 562.994,094	8.699	20	462.996,093 562.994,094	21	462.998,757 563.007,603	13.769	21	462.998,757 563.007,603	22	462.995,573 563.014,61	7.696
22	462.995,573 563.014,61	23	462.987,08 563.019,28	9.692	23	462.987,08 563.019,28	24	462.978,588 563.022,677	9.146	24	462.978,588 563.022,677	25	462.993,226 563.047,214	28.572
25	462.993,226 563.047,214	26	463.006,188 563.039,237	15.22	26	463.006,188 563.039,237	27	463.025,296 563.029,471	21.459	27	463.025,296 563.029,471	28	463.041,644 563.019,28	19.264
28	463.041,644 563.019,28	29	463.055,444 563.010,151	16.546	29	463.055,444 563.010,151	30	463.079,372 563.001,994	25.28	30	463.079,372 563.001,994	31	463.083,426 563.003,825	4.448
31	463.083,426 563.003,825	32	463.091,324 563.007,391	8.666	32	463.091,324 563.007,391	33	463.100,453 563.012,487	10.455	33	463.100,453 563.012,487	34	463.103,85 563.018,431	6.846
34	463.103,85 563.018,431	35	463.115,102 563.016,308	11.451	35	463.115,102 563.016,308	36	463.123,382 563.016,308	8.28	36	463.123,382 563.016,308	37	463.125,081 563.024,164	8.038
37	463.125,081 563.024,164	38	463.122,533 563.035,84	11.951	38	463.122,533 563.035,84	39	463.116,376 563.042,634	9.169	39	463.116,376 563.042,634	40	463.106,398 563.048,367	11.508
40	463.106,398 563.048,367	41	463.098,33 563.053,887	9.776	41	463.098,33 563.053,887	42	463.097,446 563.060,001	6.178	42	463.097,446 563.060,001	43	463.102,858 563.068,035	9.687
43	463.102,858 563.068,035	44	463.111,822 563.070,571	9.316	44	463.111,822 563.070,571	45	463.127,884 563.068,5	16.195	45	463.127,884 563.068,5	46	463.141,838 563.063,029	14.988
46	463.141,838 563.063,029	47	463.145,038 563.057,284	6.576	47	463.145,038 563.057,284	48	463.148,435 563.047,093	10.742	48	463.148,435 563.047,093	49	463.167,801 563.039,707	20.727
49	463.167,801 563.039,707	50	463.181,343 563.032,019	15.572	50	463.181,343 563.032,019	51	463.207,032 563.021,403	27.796	51	463.207,032 563.021,403	52	463.240,098 563.005,602	36.647
52	463.240,098 563.005,602	53	463.257,997 562.995,275	20.664	53	463.257,997 562.995,275	54	463.261,951 562.987,433	8.782	54	463.261,951 562.987,433	55	463.259,408 562.970,093	17.525
55	463.259,408 562.970,093	56	463.254,746 562.963,637	7.963	56	463.254,746 562.963,637	57	463.248,155 562.961,955	6.802	57	463.248,155 562.961,955	58	463.231,942 562.969,968	18.085
58	463.231,942 562.969,968	59	463.219,525 562.977,117	14.328	59	463.219,525 562.977,117	60	463.204,574 562.984,48	16.666	60	463.204,574 562.984,48	61	463.193,686 562.991,409	12.906
61	463.193,686 562.991,409	62	463.184,976 562.998,734	11.381	62	463.184,976 562.998,734	63	463.177,849 563.003,287	8.457	63	463.177,849 563.003,287	64	463.170,722 563.000,515	7.647
64	463.170,722 563.000,515	65	463.164,387 562.988,638	13.461	65	463.164,387 562.988,638	66	463.159,042 562.974,78	14.853	66	463.159,042 562.974,78	67	463.162,606 562.962,902	12.401
67	463.162,606 562.962,902	68	463.179,235 562.950,431	20.786	68	463.179,235 562.950,431	69	463.204,712 562.937,362	28.633	69	463.204,712 562.937,362	70	463.219,177 562.932,365	15.304
70	463.219,177 562.932,365	71	463.227,222 562.929,585	8.512	71	463.227,222 562.929,585	72	463.236,842 562.925,289	10.536	72	463.236,842 562.925,289	73	463.255,846 562.913,808	22.203
73	463.255,846 562.913,808	74	463.268,516 562.916,777	13.013	74	463.268,516 562.916,777	75	463.289,277 562.914,101	20.933	75	463.289,277 562.914,101	76	463.297,617 562.904,305	12.865
76	463.297,617 562.904,305	77	463.306,723 562.889,458	17.417	77	463.306,723 562.889,458	78	463.324,54 562.874,017	23.577	78	463.324,54 562.874,017	79	463.329,093 562.870,849	5.547
79	463.329,093 562.870,849	80	463.342,356 562.870,849	13.263	80	463.342,356 562.870,849	81	463.351,265 562.862,733	12.052	81	463.351,265 562.862,733	82	463.362,351 562.838,581	26.575
82	463.362,351 562.838,581	83	463.377,99 562.816,607	26.971	83	463.377,99 562.816,607	84	463.399,882 562.787,03	36.798	84	463.399,882 562.787,03	85	463.402,405 562.785,995	2.727
85	463.402,405 562.785,995	86	463.406,576 562.783,841	4.694	86	463.406,576 562.783,841	87	463.408,043 562.782,92	1.732	87	463.408,043 562.782,92	88	463.413,457 562.779,966	6.167
88	463.413,457 562.779,966	89	463.413,586 562.779,861	0.166	89	463.413,586 562.779,861	90	463.427,547 562.768,446	18.034	90	463.427,547 562.768,446	91	463.437,384 562.760,226	12.819
91	463.437,384 562.760,226	92	463.449,184 562.751,421	14.723	92	463.449,184 562.751,421	93	463.464,518 562.741,003	18.538	93	463.464,518 562.741,003	94	463.486,322 562.725,216	26.919
94	463.486,322 562.725,216	95	463.502,947 562.713,063	20.593	95	463.502,947 562.713,063	96	463.509,071 562.708,551	7.607	96	463.509,071 562.708,551	97	463.555,993 562.756,82	67.317
97	463.555,993 562.756,82	98	463.521,536 562.802,719	57.393	98	463.521,536 562.802,719	99	463.517,397 562.807,641	6.431	99	463.517,397 562.807,641	100	463.507,669 562.819,211	15.116
100	463.507,669 562.819,211	101	463.500,676 562.825,218	9.219	101	463.500,676 562.825,218	102	463.496,52 562.828,788	5.479	102	463.496,52 562.828,788	103	463.482,367 562.840,945	18.657
103	463.482,367 562.840,945	104	463.478,615 562.850,1	9.894	104	463.478,615 562.850,1	105	463.475,637 562.857,366	7.853	105	463.475,637 562.857,366	106	463.470,738 562.872,787	16.18
106	463.470,738 562.872,787	107	463.460,158 562.906,091	34.944	107	463.460,158 562.906,091	108	463.452,082 562.918,609	14.897	108	463.452,082 562.918,609	109	463.434,719 562.937,588	25.723
109	463.434,719 562.937,588	110	463.430,177 562.942,259	6.515	110	463.430,177 562.942,259	111	463.404,34 562.968,838	37.067	111	463.404,34 562.968,838	112	463.401,876 562.971,372	3.534
112	463.401,876 562.971,372	113	463.353,822 563.030,262	76.008	113	463.353,822 563.030,262	114	463.351,132 563.033,558	4.254	114	463.351,132 563.033,558	115	463.331,364 563.062,626	35.153

Punct început	X / Y	Punct sfârșit	X / Y	Lungime segment	Punct început	X / Y	Punct sfârșit	X / Y	Lungime segment	Punct început	X / Y	Punct sfârșit	X / Y	Lungime segment
115	463.331,364 563.062,626	116	463.322,43 563.075,762	15.88 6	116	463.322,43 563.075,762	117	463.293,143 563.098,42	37.02 9	117	463.293,143 563.098,42	118	463.266,687 563.113,841	30.62 2
118	463.266,687 563.113,841	119	463.257,822 563.135,767	23.65	119	463.257,822 563.135,767	120	463.241,584 563.165,652	34.01 2	120	463.241,584 563.165,652	121	463.216,522 563.199,688	42.26 8
121	463.216,522 563.199,688	122	463.190,783 563.227,29	37.74 1	122	463.190,783 563.227,29	123	463.150,651 563.259,125	51.22 5	123	463.150,651 563.259,125	124	463.120,785 563.282,293	37.79 9
124	463.120,785 563.282,293	125	463.075,658 563.308,287	52.07 8	125	463.075,658 563.308,287	126	463.029,063 563.329,417	51.16 2	126	463.029,063 563.329,417	127	463.014,353 563.334,637	15.60 9
127	463.014,353 563.334,637	128	462.931,605 563.355,689	85.38 4	128	462.931,605 563.355,689	129	462.882,977 563.362,235	49.06 7	129	462.882,977 563.362,235	130	462.851,805 563.358,806	31.36
130	462.851,805 563.358,806	1	462.827,818 563.353,051	24.66 8										

** Lungimile segmentelor sunt determinate în planul de proiecție Stereo 70 și sunt rotunjite la 1 milimetru.

*** Distanța dintre puncte este formată din segmente cumulate ce sunt mai mici decât valoarea 1 milimetru.

**DATE DESPRE IMOBILUL NR. 13118**

Oficiul de Cadastru și Publicitate Imobiliară MUREȘ
Biroul de Cadastru și Publicitate Imobiliară Târgu Mureș

A. Partea I. Descrierea imobilului

TEREN Intravilan

Adresa: Loc. Sâncraiu De Mureș, Jud. Mureș

Nr. Crt	Nr cadastral Nr. topografic	Suprafața* (mp)	Observații / Referințe
A1		4.361	Sector cadastral:15 Teren neimprejmuit;

B. Partea II. Proprietari și acte

Inscrieri privitoare la dreptul de proprietate și alte drepturi reale		Referințe
/		
Act Administrativ nr. 100626, din 18/08/1993 emis de CJSDPAT MURES;		
B1	Intabulare, drept de PROPRIETATE, dobandit prin Reconstituire, cota actuala 1/1, cota initiala 1/1 1) DUCA GH.. DUMITRU	A1

C. Partea III. SARCINI .

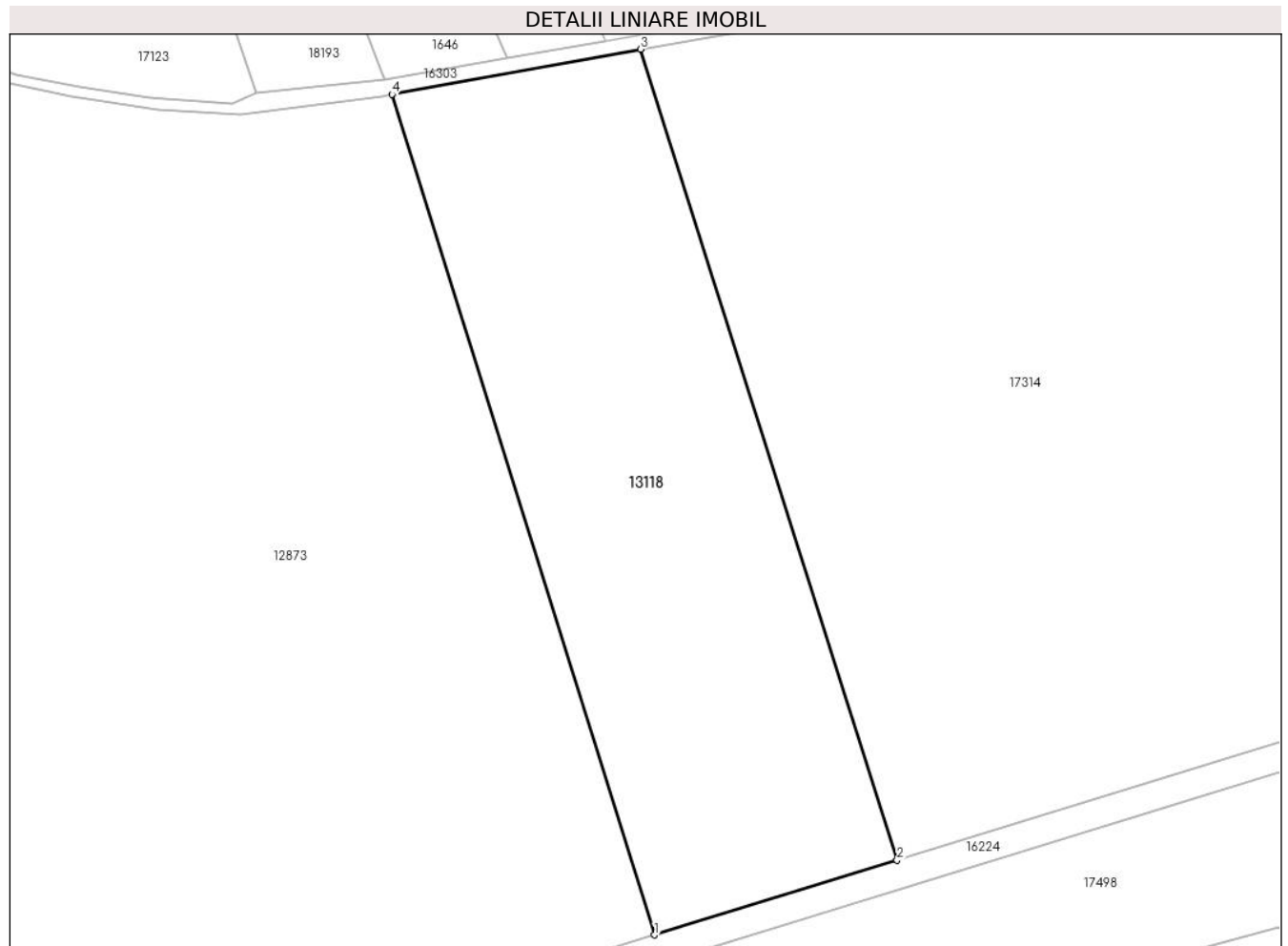
Inscrieri privind dezmembramintele dreptului de proprietate, drepturi reale de garanție și sarcini	Referințe
NU SUNT	

Anexa Nr. 1 La Partea I

Teren

Nr cadastral	Suprafața (mp)*	Observații / Referințe
	4.361	

* Suprafața este determinată în planul de proiecție Stereo 70.



Date referitoare la teren

Crt	Categorie folosință	Intravilan	Suprafața (mp)	Tarla	Parcelă	Nr. topo	Observații / Referințe
1	arabil	DA	4.361	17	530/3/2	-	

Lungime Segmente

1) Valorile lungimilor segmentelor sunt obținute din proiecție în plan.

Punct început	X / Y	Punct sfârșit	X / Y	Lungime segment (** (m)
1	461.364,709 559.036,544	2	461.398,995 559.047,093	35.872
2	461.398,995 559.047,093	3	461.362,714 559.161,663	120.177
3	461.362,714 559.161,663	4	461.327,56 559.155,28	35.729
4	461.327,56 559.155,28	1	461.364,709 559.036,544	124.412

** Lungimile segmentelor sunt determinate în planul de proiecție Stereo 70 și sunt rotunjite la 1 milimetru.

***** Distanţa dintre puncte este formată din segmente cumulate ce sunt mai mici decât valoarea 1 milimetru.**

**DATE DESPRE IMOBILUL NR. 13138**

Oficiul de Cadastru și Publicitate Imobiliară MUREȘ
Biroul de Cadastru și Publicitate Imobiliară Târgu Mureș

A. Partea I. Descrierea imobilului

TEREN Intravilan

Adresa: Loc. Nazna, Jud. Mureș

Nr. Crt	Nr cadastral Nr. topografic	Suprafața* (mp)	Observații / Referințe
A1		5.000	Sector cadastral:11 Teren neimprejmuit;

B. Partea II. Proprietari și acte

Inscrieri privitoare la dreptul de proprietate și alte drepturi reale	Referințe
/	
Act Administrativ nr. 100984, din 23/06/1995 emis de CJSDPAT MURES;	
B1	A1
Intabulare, drept de PROPRIETATE, dobandit prin Reconstituire, cota actuala 1/1, cota initiala 1/1	
1) CIOTLĂUȘ A. MARIA	

C. Partea III. SARCINI .

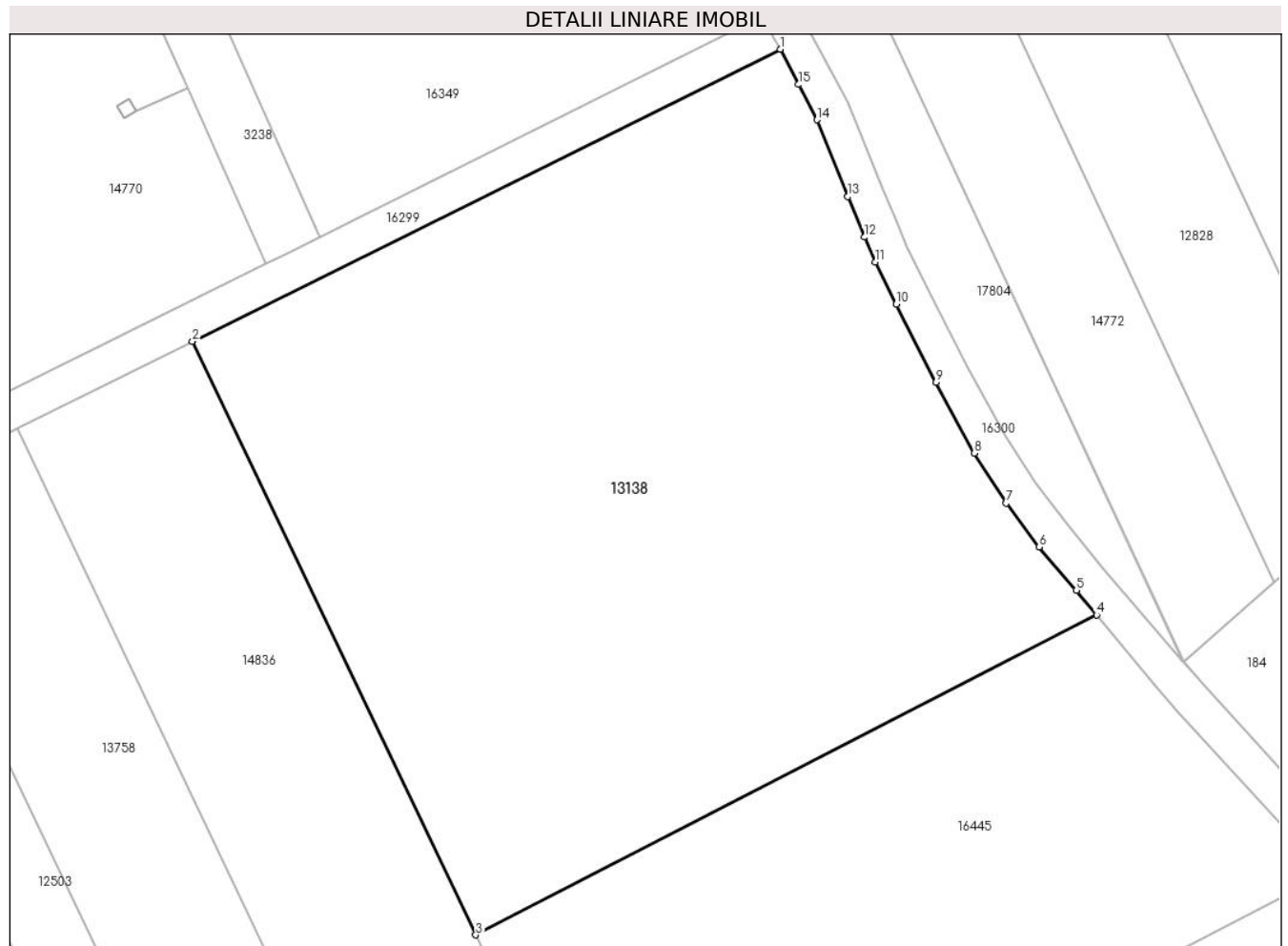
Inscrieri privind dezmembramintele dreptului de proprietate, drepturi reale de garanție și sarcini	Referințe
NU SUNT	

Anexa Nr. 1 La Partea I

Teren

Nr cadastral	Suprafața (mp)*	Observații / Referințe
	5.000	

* Suprafața este determinată în planul de proiecție Stereo 70.



Date referitoare la teren

Crt	Categorie folosință	Intravilan	Suprafața (mp)	Tarla	Parcelă	Nr. topo	Observații / Referințe
1	arabil	DA	5.000	11	378/64	-	

Lungime Segmente

1) Valorile lungimilor segmentelor sunt obținute din proiecție în plan.

Punct început	X / Y	Punct sfârșit	X / Y	Lungime segment (** (m)
1	461.068,558 560.014,755	2	461.005,229 559.983,295	70.713
2	461.005,229 559.983,295	3	461.035,76 559.919,446	70.773
3	461.035,76 559.919,446	4	461.102,637 559.953,89	75.226
4	461.102,637 559.953,89	5	461.100,458 559.956,515	3.412
5	461.100,458 559.956,515	6	461.096,481 559.961,192	6.139

Punct început	X / Y	Punct sfârșit	X / Y	Lungime segment (** (m)
6	461.096,481 559.961,192	7	461.092,921 559.965,9	5.902
7	461.092,921 559.965,9	8	461.089,467 559.971,274	6.388
8	461.089,467 559.971,274	9	461.085,353 559.978,908	8.672
9	461.085,353 559.978,908	10	461.081,059 559.987,333	9.456
10	461.081,059 559.987,333	11	461.078,782 559.991,834	5.044
11	461.078,782 559.991,834	12	461.077,626 559.994,531	2.934
12	461.077,626 559.994,531	13	461.075,852 559.998,886	4.702
13	461.075,852 559.998,886	14	461.072,516 560.007,148	8.91
14	461.072,516 560.007,148	15	461.070,548 560.010,961	4.291
15	461.070,548 560.010,961	1	461.068,558 560.014,755	4.284

** Lungimile segmentelor sunt determinate în planul de proiecție Stereo 70 și sunt rotunjite la 1 milimetru.

*** Distanța dintre puncte este formată din segmente cumulate ce sunt mai mici decât valoarea 1 milimetru.

**DATE DESPRE IMOBILUL NR. 13142**

Oficiul de Cadastru și Publicitate Imobiliară MUREȘ
Biroul de Cadastru și Publicitate Imobiliară Târgu Mureș

A. Partea I. Descrierea imobilului

TEREN Extravilan

Adresa: Jud. Mureș

Nr. Crt	Nr cadastral Nr. topografic	Suprafața* (mp)	Observații / Referințe
A1		10.600	Sector cadastral:14 Teren neimprejmuit;

B. Partea II. Proprietari și acte

Inscrieri privitoare la dreptul de proprietate și alte drepturi reale	Referințe
/	
Act Administrativ nr. 101258, din 13/10/1999 emis de CJSDPAT MUREȘ;	
B1	A1
Intabulare, drept de PROPRIETATE, dobandit prin Reconstituire, cota actuala 1/1, cota initiala 1/1	
1) GHERMAN T. ILEANA 2) SÎNGEORZAN T TEODOR 3) SÎNGEORZAN T. ȘTEFAN 4) COSTEA T. MARIA 5) BOSA T, LEONTINA 6) POP T. OLIMPIA 7) HOSSU T. VICTORIA, Decedat DEFUNCT:Da	

C. Partea III. SARCINI .

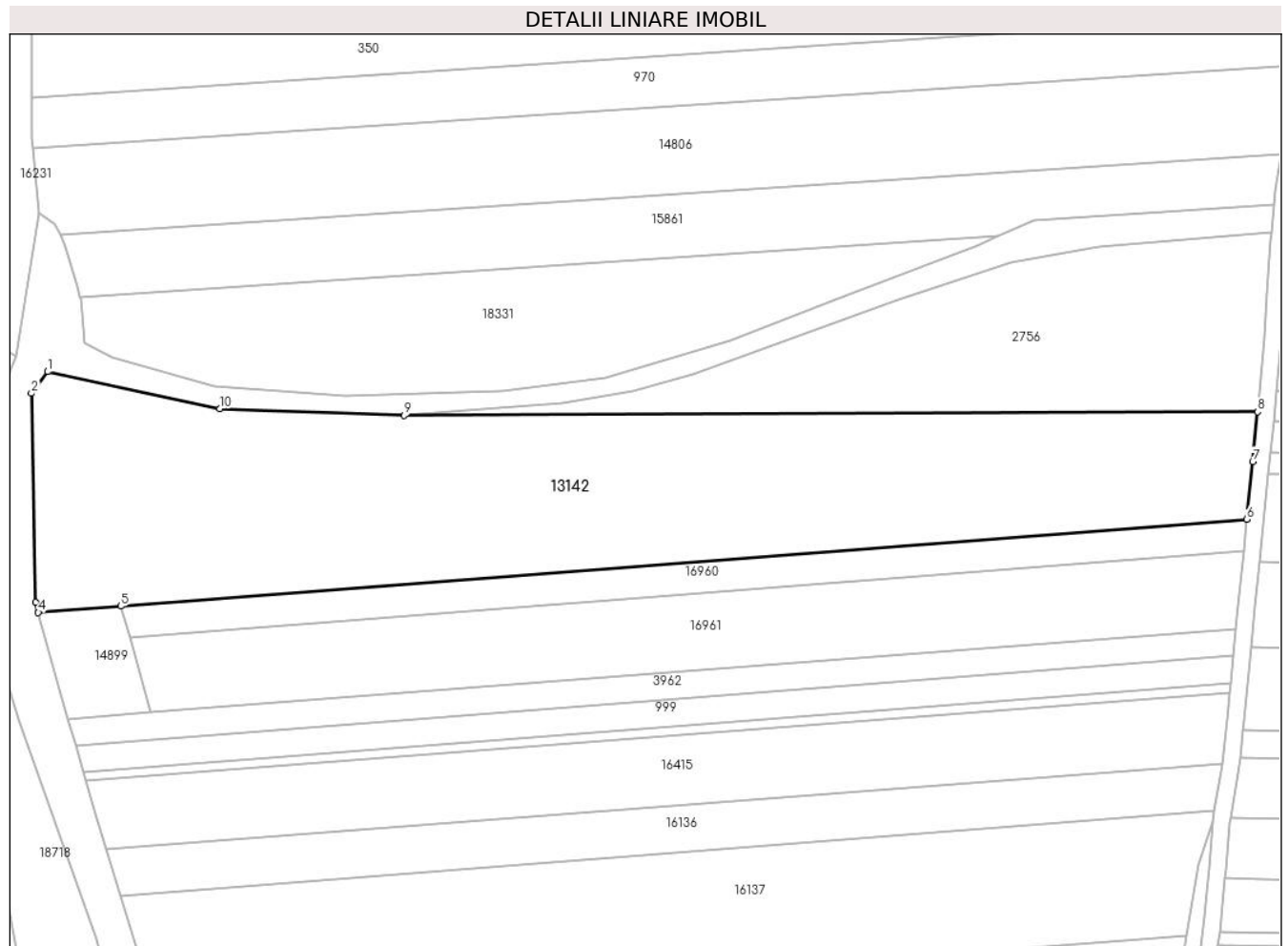
Inscrieri privind dezmembramintele dreptului de proprietate, drepturi reale de garanție și sarcini	Referințe
NU SUNT	

Anexa Nr. 1 La Partea I

Teren

Nr cadastral	Suprafața (mp)*	Observații / Referințe
	10.600	

* Suprafața este determinată în planul de proiecție Stereo 70.



Date referitoare la teren

Crt	Categorie folosință	Intravilan	Suprafața (mp)	Tarla	Parcelă	Nr. topo	Observații / Referințe
1	arabil	NU	10.600	16	482/4	-	

Lungime Segmente

1) Valorile lungimilor segmentelor sunt obținute din proiecție în plan.

Punct început	X / Y	Punct sfârșit	X / Y	Lungime segment (** (m)
1	461.146,997 558.345,288	2	461.143,135 558.340,161	6.419
2	461.143,135 558.340,161	3	461.144,087 558.290,826	49.344
3	461.144,087 558.290,826	4	461.144,745 558.288,488	2.429
4	461.144,745 558.288,488	5	461.164,237 558.289,989	19.55
5	461.164,237 558.289,989	6	461.430,243 558.310,472	266.793

Punct început	X / Y	Punct sfârșit	X / Y	Lungime segment (** (m)
6	461.430,243 558.310,472	7	461.431,6 558.324,104	13.699
7	461.431,6 558.324,104	8	461.432,735 558.335,823	11.774
8	461.432,735 558.335,823	9	461.231,202 558.334,956	201.535
9	461.231,202 558.334,956	10	461.187,64 558.336,532	43.59
10	461.187,64 558.336,532	1	461.146,997 558.345,288	41.575

** Lungimile segmentelor sunt determinate în planul de proiecție Stereo 70 și sunt rotunjite la 1 milimetru.

*** Distanța dintre puncte este formată din segmente cumulate ce sunt mai mici decât valoarea 1 milimetru.

**DATE DESPRE IMOBILUL NR. 13143**

Oficiul de Cadastru și Publicitate Imobiliară MUREȘ
Biroul de Cadastru și Publicitate Imobiliară Târgu Mureș

A. Partea I. Descrierea imobilului

TEREN Extravilan

Adresa: Jud. Mureș

Nr. Crt	Nr cadastral Nr. topografic	Suprafața* (mp)	Observații / Referințe
A1		4.300	Sector cadastral:14 Teren neimprejmit;

B. Partea II. Proprietari și acte

Inscrieri privitoare la dreptul de proprietate și alte drepturi reale	Referințe
/	
Act Administrativ nr. 101258, din 13/10/1999 emis de CJSDPAT MUREȘ;	
B1	A1
Intabulare, drept de PROPRIETATE, dobandit prin Reconstituire, cota actuala 1/1, cota initiala 1/1	
1) HOSSU T. VICTORIA, Decedat DEFUNCT:Da	
2) GHERMAN T. ILEANA	
3) SÎNGEORZAN T TEODOR	
4) SÎNGEORZAN T. ȘTEFAN	
5) COSTEA T. MARIA	
6) BOSA T, LEONTINA	
7) POP T. OLIMPIA	

C. Partea III. SARCINI .

Inscrieri privind dezmembramintele dreptului de proprietate, drepturi reale de garanție și sarcini	Referințe
NU SUNT	

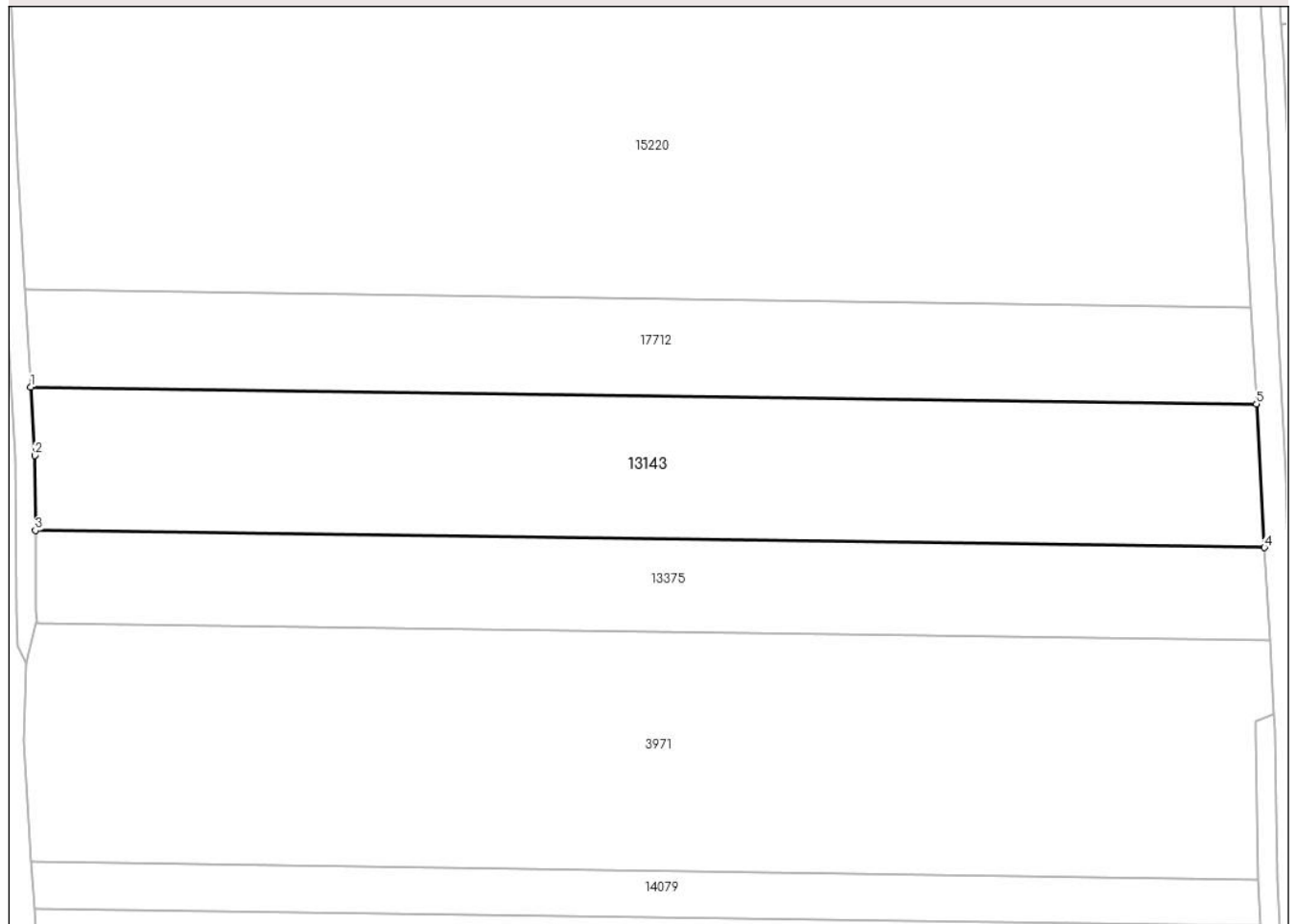
Anexa Nr. 1 La Partea I

Teren

Nr cadastral	Suprafața (mp)*	Observații / Referințe
	4.300	

* Suprafața este determinată în planul de proiecție Stereo 70.

DETALII LINIARE IMOBIL



Date referitoare la teren

Crt	Categorie folosință	Intravilan	Suprafața (mp)	Tarla	Parcelă	Nr. topo	Observații / Referințe
1	arabil	NU	4.300	14	444/35	-	

Lungime Segmente

1) Valorile lungimilor segmentelor sunt obținute din proiecție în plan.

Punct început	X / Y	Punct sfârșit	X / Y	Lungime segment (** (m)
1	460.094,561 558.594,482	2	460.095,206 558.583,752	10.749
2	460.095,206 558.583,752	3	460.095,302 558.572,054	11.698
3	460.095,302 558.572,054	4	460.287,509 558.569,363	192.226
4	460.287,509 558.569,363	5	460.286,265 558.591,798	22.469
5	460.286,265 558.591,798	1	460.094,561 558.594,482	191.723

**** Lungimile segmentelor sunt determinate în planul de proiecție Stereo 70 și sunt rotunjite la 1 milimetru.**

***** Distanța dintre puncte este formată din segmente cumulate ce sunt mai mici decât valoarea 1 milimetru.**

**DATE DESPRE IMOBILUL NR. 13152**

Oficiul de Cadastru și Publicitate Imobiliară MUREȘ
Biroul de Cadastru și Publicitate Imobiliară Târgu Mureș

A. Partea I. Descrierea imobilului

TEREN Extravilan

Adresa: Jud. Mureș

Nr. Crt	Nr cadastral Nr. topografic	Suprafața* (mp)	Observații / Referințe
A1		5.334	Sector cadastral:14 Teren neimprejmit;

B. Partea II. Proprietari și acte

Inscrieri privitoare la dreptul de proprietate și alte drepturi reale		Referințe
/		
Act Administrativ nr. 101207, din 30/06/1998 emis de CJSDPAT MURES;		
B1	Intabulare, drept de PROPRIETATE, dobandit prin Reconstituire, cota actuala 1/1, cota initiala 1/1 1) DUCA T. DUMITRU 2) PAPUC T. MARIA 3) DUCA T. VASILE	A1

C. Partea III. SARCINI .

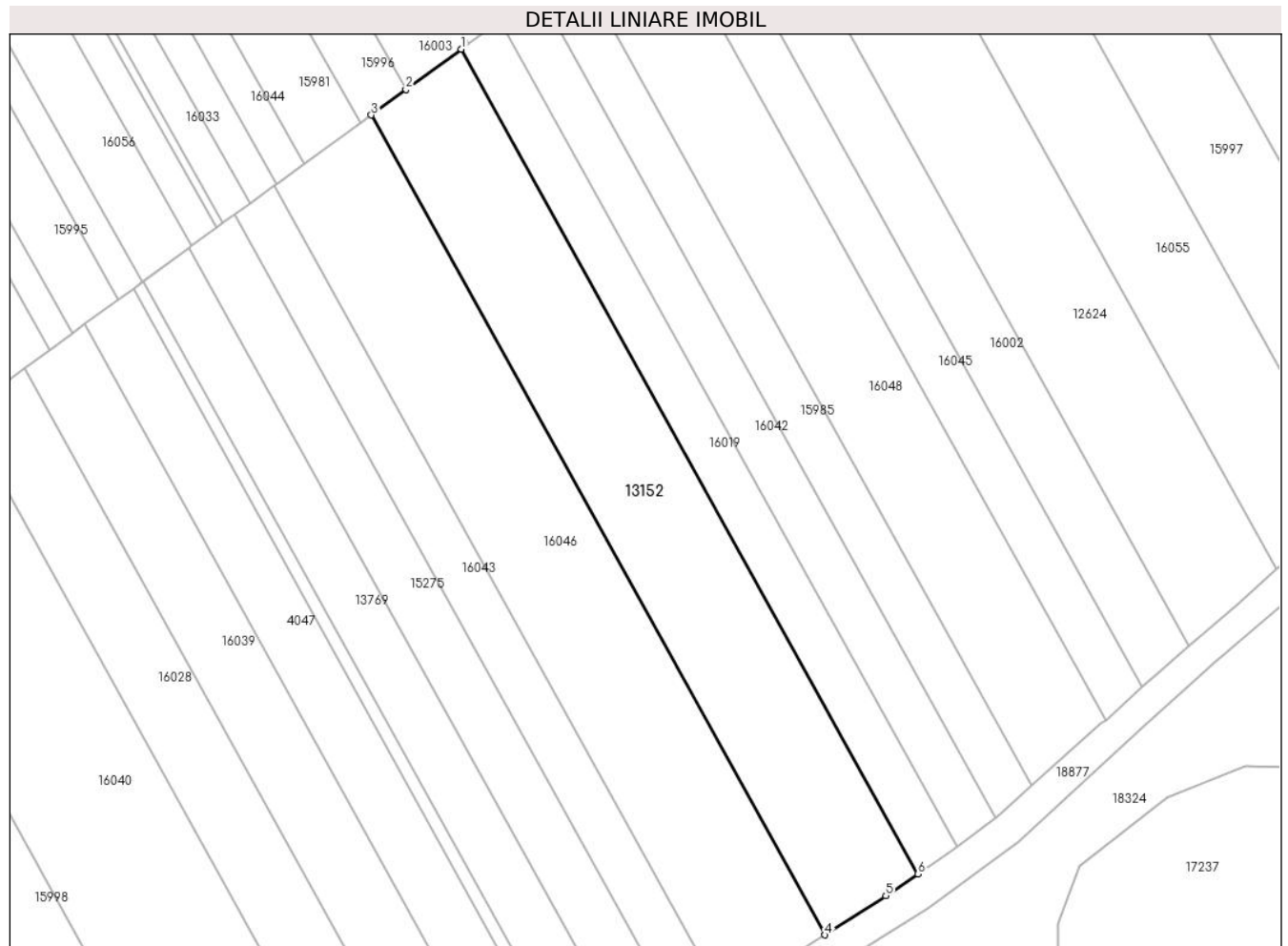
Inscrieri privind dezmembramintele dreptului de proprietate, drepturi reale de garanție și sarcini	Referințe
NU SUNT	

Anexa Nr. 1 La Partea I

Teren

Nr cadastral	Suprafața (mp)*	Observații / Referințe
	5.334	

* Suprafața este determinată în planul de proiecție Stereo 70.



Date referitoare la teren

Crt	Categorie folosință	Intra vilan	Suprafața (mp)	Tarla	Parcelă	Nr. topo	Observații / Referințe
1	arabil	NU	5.334	15	470/11	-	

Lungime Segmente

1) Valorile lungimilor segmentelor sunt obținute din proiecție în plan.

Punct început	X / Y	Punct sfârșit	X / Y	Lungime segment (** (m)
1	460.797,52 557.253,396	2	460.784,967 557.244,243	15.536
2	460.784,967 557.244,243	3	460.777,111 557.238,516	9.722
3	460.777,111 557.238,516	4	460.879,91 557.053,008	212.087
4	460.879,91 557.053,008	5	460.893,705 557.061,857	16.389
5	460.893,705 557.061,857	6	460.900,943 557.066,763	8.744

Punct început	X / Y	Punct sfârșit	X / Y	Lungime segment (** (m)
6	460.900,943 557.066,763	1	460.797,52 557.253,396	213.373

** Lungimile segmentelor sunt determinate în planul de proiecție Stereo 70 și sunt rotunjite la 1 milimetru.

*** Distanța dintre puncte este formată din segmente cumulate ce sunt mai mici decât valoarea 1 milimetru.

**DATE DESPRE IMOBILUL NR. 13153**

Oficiul de Cadastru și Publicitate Imobiliară MUREȘ
Biroul de Cadastru și Publicitate Imobiliară Târgu Mureș

A. Partea I. Descrierea imobilului

TEREN Extravilan

Adresa: Jud. Mureș

Nr. Crt	Nr cadastral Nr. topografic	Suprafața* (mp)	Observații / Referințe
A1		700	Sector cadastral:13 Teren neimprejmuit;

B. Partea II. Proprietari și acte

Inscrieri privitoare la dreptul de proprietate și alte drepturi reale		Referințe
/		
Act Administrativ nr. 101207, din 30/06/1998 emis de CJSDPAT MURES;		
B1	Intabulare, drept de PROPRIETATE, dobandit prin Reconstituire, cota actuala 1/1, cota initiala 1/1 1) DUCA T. DUMITRU 2) PAPUC T. MARIA 3) DUCA T. VASILE	A1

C. Partea III. SARCINI .

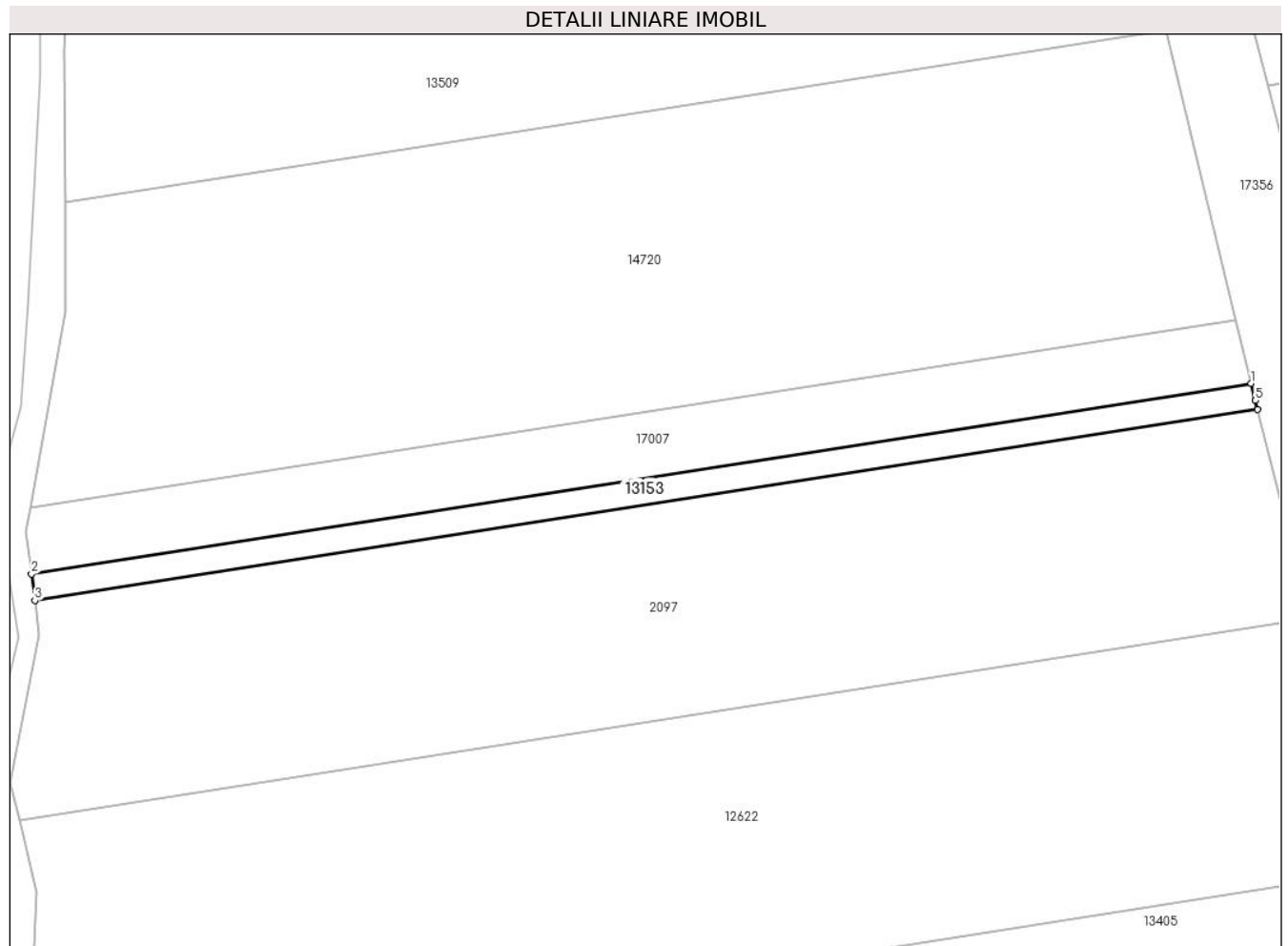
Inscrieri privind dezmembramintele dreptului de proprietate, drepturi reale de garanție și sarcini	Referințe
NU SUNT	

Anexa Nr. 1 La Partea I

Teren

Nr cadastral	Suprafața (mp)*	Observații / Referințe
	700	

* Suprafața este determinată în planul de proiecție Stereo 70.



Date referitoare la teren

Crt	Categorie folosință	Intra vilan	Suprafața (mp)	Tarla	Parcelă	Nr. topo	Observații / Referințe
1	arabil	NU	700	12	404/11/2	-	

Lungime Segmente

1) Valorile lungimilor segmentelor sunt obținute din proiecție în plan.

Punct început	X / Y	Punct sfârșit	X / Y	Lungime segment (** (m)
1	460.205,323 557.841,021	2	460.027,62 557.813,319	179.849
2	460.027,62 557.813,319	3	460.028,116 557.809,462	3.889
3	460.028,116 557.809,462	4	460.206,249 557.837,231	180.284
4	460.206,249 557.837,231	5	460.205,919 557.838,546	1.356
5	460.205,919 557.838,546	1	460.205,323 557.841,021	2.546

**** Lungimile segmentelor sunt determinate în planul de proiecție Stereo 70 și sunt rotunjite la 1 milimetru.**

***** Distanța dintre puncte este formată din segmente cumulate ce sunt mai mici decât valoarea 1 milimetru.**

**DATE DESPRE IMOBILUL NR. 13163**

Oficiul de Cadastru și Publicitate Imobiliară MUREȘ
Biroul de Cadastru și Publicitate Imobiliară Târgu Mureș

A. Partea I. Descrierea imobilului

TEREN Extravilan

Adresa: Jud. Mureș

Nr. Crt	Nr cadastral Nr. topografic	Suprafața* (mp)	Observații / Referințe
A1		5.800	Sector cadastral:10 Teren neimprejmuit;

B. Partea II. Proprietari și acte

Inscrieri privitoare la dreptul de proprietate și alte drepturi reale	Referințe
/	
Act Administrativ nr. 101280, din 02/03/2000 emis de CJSDPAT MURES;	
B1	A1
Intabulare, drept de PROPRIETATE, dobandit prin Reconstituire, cota actuala 1/1, cota initiala 1/1 1) COCIȘ ȘT. ANA	

C. Partea III. SARCINI .

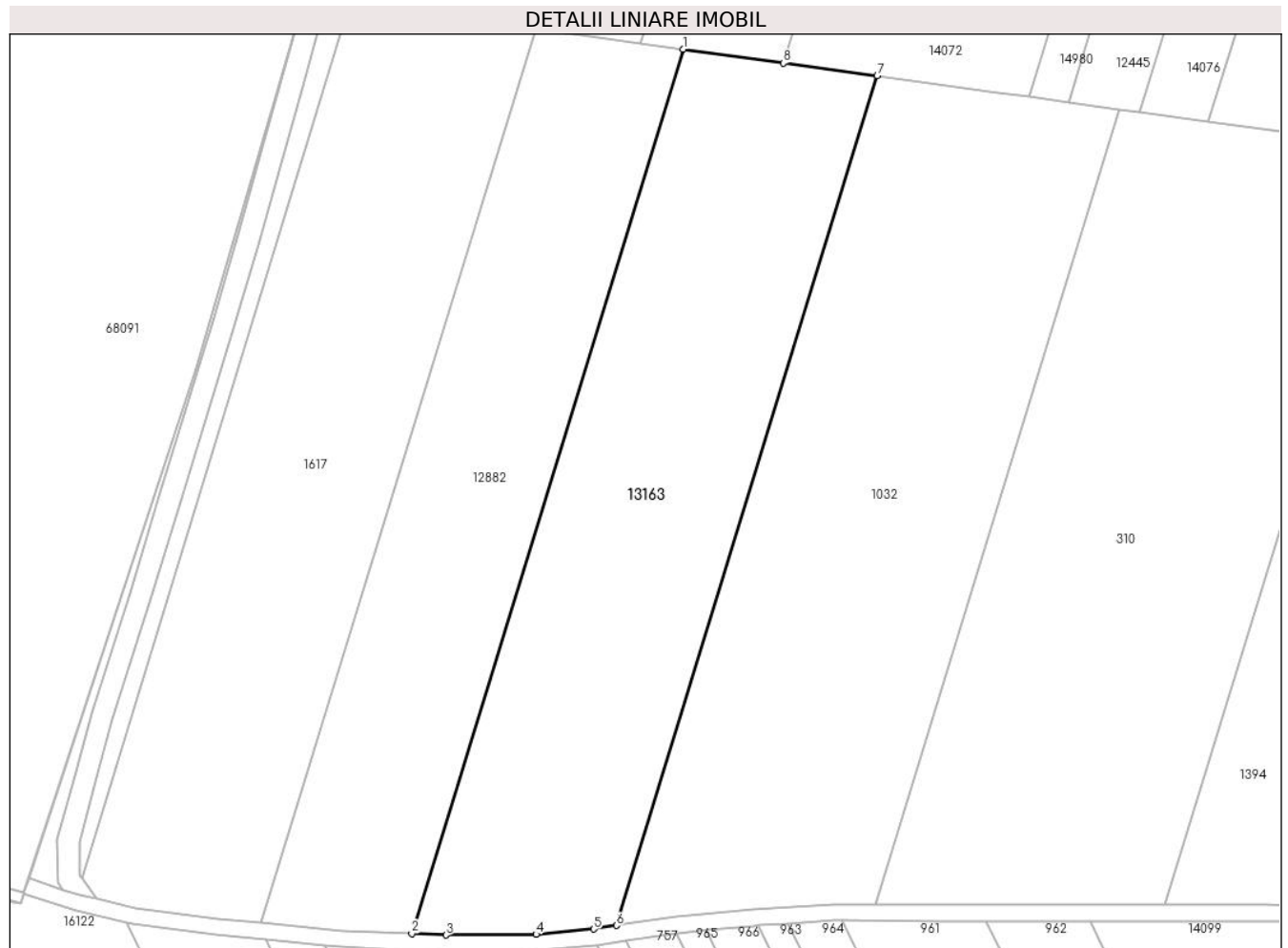
Inscrieri privind dezmembramintele dreptului de proprietate, drepturi reale de garanție și sarcini	Referințe
NU SUNT	

Anexa Nr. 1 La Partea I

Teren

Nr cadastral	Suprafața (mp)*	Observații / Referințe
	5.800	

* Suprafața este determinată în planul de proiecție Stereo 70.



Date referitoare la teren

Crt	Categorie folosință	Intravilan	Suprafața (mp)	Tarla	Parcelă	Nr. topo	Observații / Referințe
1	arabil	NU	5.800	8	344/1/26	-	

Lungime Segmente

1) Valorile lungimilor segmentelor sunt obținute din proiecție în plan.

Punct început	X / Y	Punct sfârșit	X / Y	Lungime segment (** (m)
1	460.809,393 560.786,862	2	460.760,136 560.626,49	167.766
2	460.760,136 560.626,49	3	460.766,32 560.626,222	6.19
3	460.766,32 560.626,222	4	460.782,678 560.626,356	16.359
4	460.782,678 560.626,356	5	460.793,136 560.627,295	10.5
5	460.793,136 560.627,295	6	460.797,327 560.627,937	4.24

Punct început	X / Y	Punct sfârșit	X / Y	Lungime segment (** (m)
6	460.797,327 560.627,937	7	460.844,648 560.782,006	161.172
7	460.844,648 560.782,006	8	460.827,617 560.784,352	17.192
8	460.827,617 560.784,352	1	460.809,393 560.786,862	18.396

** Lungimile segmentelor sunt determinate în planul de proiecție Stereo 70 și sunt rotunjite la 1 milimetru.

*** Distanța dintre puncte este formată din segmente cumulate ce sunt mai mici decât valoarea 1 milimetru.

**DATE DESPRE IMOBILUL NR. 13164**

Oficiul de Cadastru și Publicitate Imobiliară MUREȘ
Biroul de Cadastru și Publicitate Imobiliară Târgu Mureș

A. Partea I. Descrierea imobilului

TEREN Intravilan

Adresa: Loc. Nazna, Str Principala, Nr. 299, Jud. Mureș

Nr. Crt	Nr cadastral Nr. topografic	Suprafața* (mp)	Observații / Referințe
A1		1.684	Sector cadastral:12 Teren neimprejmut;

Construcții

Crt	Nr cadastral Nr. topografic	Adresa	Observații / Referințe
A1.1	0	Loc. Nazna, Str Principala, Nr. 299, Jud. Mureș	Nr. niveluri:1; S. construita la sol:58 mp;

B. Partea II. Proprietari și acte

Inscrieri privitoare la dreptul de proprietate și alte drepturi reale		Referințe
/		
Act Administrativ nr. 101280, din 02/03/2000 emis de CJSDPAT MURES;		
B1	Intabulare, drept de PROPRIETATE, dobandit prin Reconstituire, cota actuala 700/1684, cota initiala 700/1684 1) COCIȘ ȘT. ANA	A1
Act Administrativ nr. 16618, din 27/10/2022 emis de Primaria Comunei Sancraiu de Mures;		
B2	Inscrierea posesiei, drept de PROPRIETATE, dobandit prin Lege, cota actuala 984/1684, cota initiala 984/1684 1) COCIS FLOAREA	A1
B3	Intabulare, drept de PROPRIETATE, dobandit prin Lege, cota actuala 1/1, cota initiala 1/1 1) COCIȘ ȘT. ANA 2) COCIS FLOAREA	A1.1

C. Partea III. SARCINI .

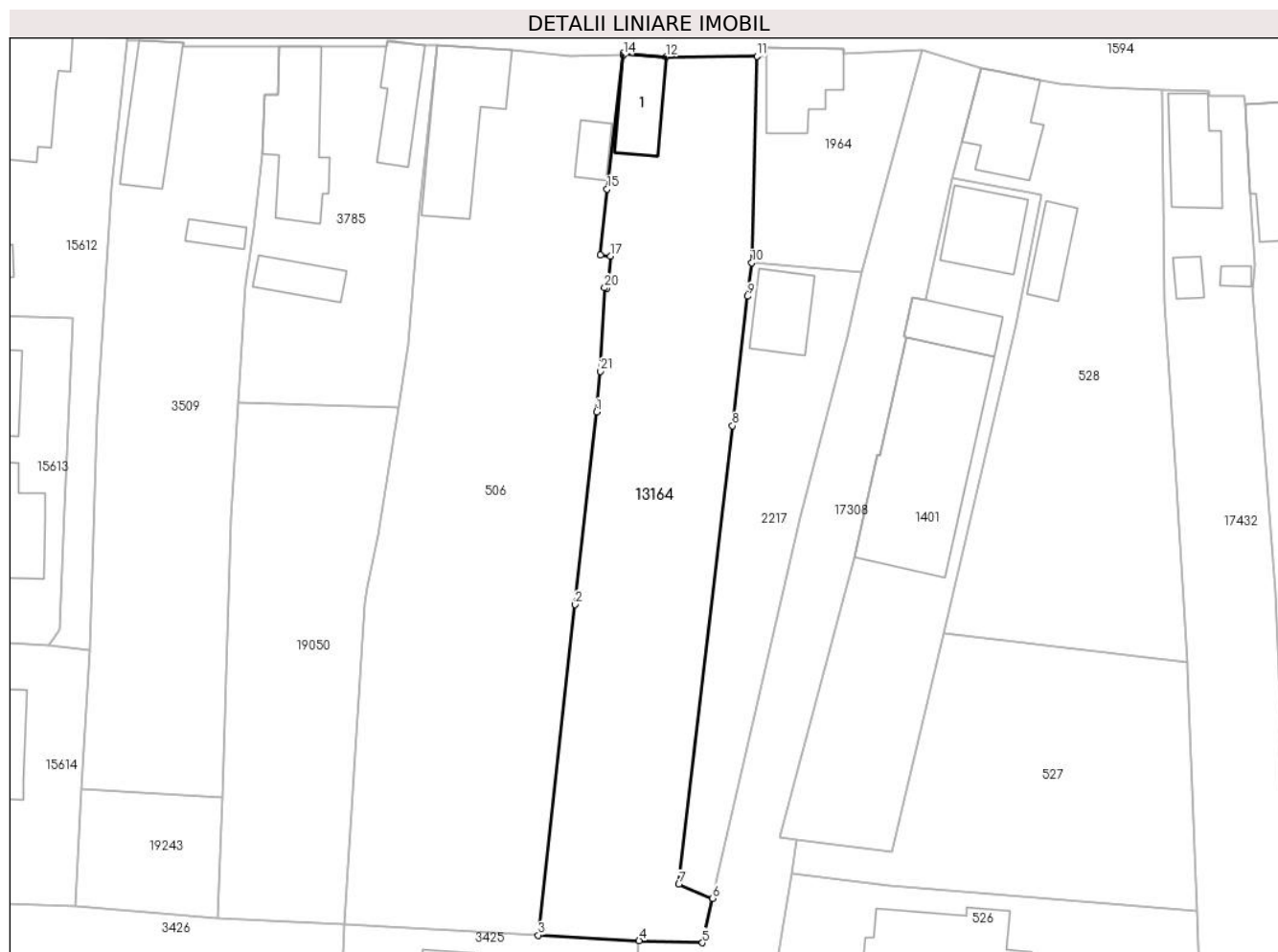
Inscrieri privind dezmembramintele dreptului de proprietate, drepturi reale de garanție și sarcini	Referințe
NU SUNT	

Anexa Nr. 1 La Partea I

Teren

Nr cadastral	Suprafața (mp)*	Observații / Referințe
	1.684	

* Suprafața este determinată în planul de proiecție Stereo 70.



Date referitoare la teren

Crt	Categorie folosință	Intravilan	Suprafața (mp)	Tarla	Parcelă	Nr. topo	Observații / Referințe
1	curți construcții	DA	500	27	299	-	
2	arabil	DA	1.184	-	-	-	

Date referitoare la construcții

Crt	Număr	Destinație construcție	Supraf. (mp)	Situație juridică	Observații / Referințe
A1.1	0	construcții de locuințe	58	Cu acte	Nr. niveluri:1; S. construita la sol:58 mp;

Lungime Segmente

1) Valorile lungimilor segmentelor sunt obținute din proiecție în plan.

Punct început	X / Y	Punct sfârșit	X / Y	Lungime segment (** (m))
1	460.459,775 559.316,352	2	460.457,265 559.293,891	22.601
3	460.452,961 559.255,368	4	460.464,714 559.254,717	11.771
5	460.472,104 559.254,475	6	460.473,3 559.259,653	5.314

Punct început	X / Y	Punct sfârșit	X / Y	Lungime segment (** (m))
2	460.457,265 559.293,891	3	460.452,961 559.255,368	38.763
4	460.464,714 559.254,717	5	460.472,104 559.254,475	7.394
6	460.473,3 559.259,653	7	460.469,338 559.261,291	4.287

Punct început	X / Y	Punct sfârșit	X / Y	Lungime segment (** (m)
7	460.469,338 559.261,291	8	460.475,61 559.314,726	53.802
9	460.477,382 559.329,826	10	460.477,842 559.333,744	3.945
11	460.478,453 559.357,825	12	460.467,838 559.357,749	10.615
13	460.462,846 559.358,163	14	460.462,828 559.357,949	0.215
15	460.460,983 559.342,333	16	460.460,159 559.334,628	7.749
17	460.461,376 559.334,498	18	460.461,069 559.331,629	2.885
19	460.460,98 559.330,792	20	460.460,684 559.330,823	0.298
21	460.460,209 559.321,093	1	460.459,775 559.316,352	4.761

Punct început	X / Y	Punct sfârșit	X / Y	Lungime segment (** (m)
8	460.475,61 559.314,726	9	460.477,382 559.329,826	15.204
10	460.477,842 559.333,744	11	460.478,453 559.357,825	24.089
12	460.467,838 559.357,749	13	460.462,846 559.358,163	5.009
14	460.462,828 559.357,949	15	460.460,983 559.342,333	15.725
16	460.460,159 559.334,628	17	460.461,376 559.334,498	1.224
18	460.461,069 559.331,629	19	460.460,98 559.330,792	0.842
20	460.460,684 559.330,823	21	460.460,209 559.321,093	9.742

** Lungimile segmentelor sunt determinate în planul de proiecție Stereo 70 și sunt rotunjite la 1 milimetru.

*** Distanța dintre puncte este formată din segmente cumulate ce sunt mai mici decât valoarea 1 milimetru.

**DATE DESPRE IMOBILUL NR. 13173**

Oficiul de Cadastru și Publicitate Imobiliară MUREȘ
Biroul de Cadastru și Publicitate Imobiliară Târgu Mureș

A. Partea I. Descrierea imobilului

TEREN Extravilan

Adresa: Jud. Mureș

Nr. Crt	Nr cadastral Nr. topografic	Suprafața* (mp)	Observații / Referințe
A1		11.400	Sector cadastral:10 Teren neimprejmuit;

B. Partea II. Proprietari și acte

Inscrieri privitoare la dreptul de proprietate și alte drepturi reale	Referințe
/	
Act Administrativ nr. 101223, din 28/04/1999 emis de CJSDPAT MUREȘ;	
B1	A1
Intabulare, drept de PROPRIETATE, dobandit prin Reconstituire, cota actuala 1/1, cota initiala 1/1 1) BOROS I. MARTA	

C. Partea III. SARCINI .

Inscrieri privind dezmembramintele dreptului de proprietate, drepturi reale de garanție și sarcini	Referințe
NU SUNT	

Anexa Nr. 1 La Partea I

Teren

Nr cadastral	Suprafața (mp)*	Observații / Referințe
	11.400	

* Suprafața este determinată în planul de proiecție Stereo 70.



Date referitoare la teren

Crt	Categorie folosință	Intravilan	Suprafața (mp)	Tarla	Parcelă	Nr. topo	Observații / Referințe
1	arabil	NU	11.400	11	380/48/9	-	

Lungime Segmente

1) Valorile lungimilor segmentelor sunt obținute din proiecție în plan.

Punct început	X / Y	Punct sfârșit	X / Y	Lungime segment (** (m)
1	460.252,518 560.722,969	2	460.239,245 560.713,203	16.479
2	460.239,245 560.713,203	3	460.575,213 560.104,2	695.528
3	460.575,213 560.104,2	4	460.590,583 560.110,164	16.487
4	460.590,583 560.110,164	1	460.252,518 560.722,969	699.87

** Lungimile segmentelor sunt determinate în planul de proiecție Stereo 70 și sunt rotunjite la 1 milimetru.

***** Distanţa dintre puncte este formată din segmente cumulate ce sunt mai mici decât valoarea 1 milimetru.**

**DATE DESPRE IMOBILUL NR. 13176**

Oficiul de Cadastru și Publicitate Imobiliară MUREȘ
Biroul de Cadastru și Publicitate Imobiliară Târgu Mureș

A. Partea I. Descrierea imobilului

TEREN Intravilan

Adresa: Loc. Nazna, Str Izvorului, Nr. 4, Jud. Mureș

Nr. Crt	Nr cadastral Nr. topografic	Suprafața* (mp)	Observații / Referințe
A1		800	Sector cadastral:11 Teren imprejmuit;

Construcții

Crt	Nr cadastral Nr. topografic	Adresa	Observații / Referințe
A1.1	0	Loc. Nazna, Str Izvorului, Nr. 4, Jud. Mureș	Nr. niveluri:1; S. construita la sol:88 mp;
A1.2	0	Loc. Nazna, Str Izvorului, Nr. 4, Jud. Mureș	Nr. niveluri:1; S. construita la sol:40 mp;
A1.3	0	Loc. Nazna, Str Izvorului, Nr. 4, Jud. Mureș	Nr. niveluri:1; S. construita la sol:32 mp;
A1.4	0	Loc. Nazna, Str Izvorului, Nr. 4, Jud. Mureș	Nr. niveluri:1; S. construita la sol:12 mp;

B. Partea II. Proprietari și acte

Inscrieri privitoare la dreptul de proprietate și alte drepturi reale	Referințe
/	
Act Administrativ nr. 101213, din 25/03/1999 emis de CJSDPAT MURES;	
B1	A1
Intabulare, drept de PROPRIETATE, dobandit prin Reconstituire, cota actuala 1/1, cota initiala 1/1 1) POP P. PETRU	
Act Administrativ nr. 16618, din 27/10/2022 emis de Primaria Comunei Sanraiu de Mures;	
B2	A1.1, A1.2, A1.3, A1.4
Intabulare, drept de PROPRIETATE, dobandit prin Lege, cota actuala 1/1, cota initiala 1/1 1) POP P. PETRU	

C. Partea III. SARCINI .

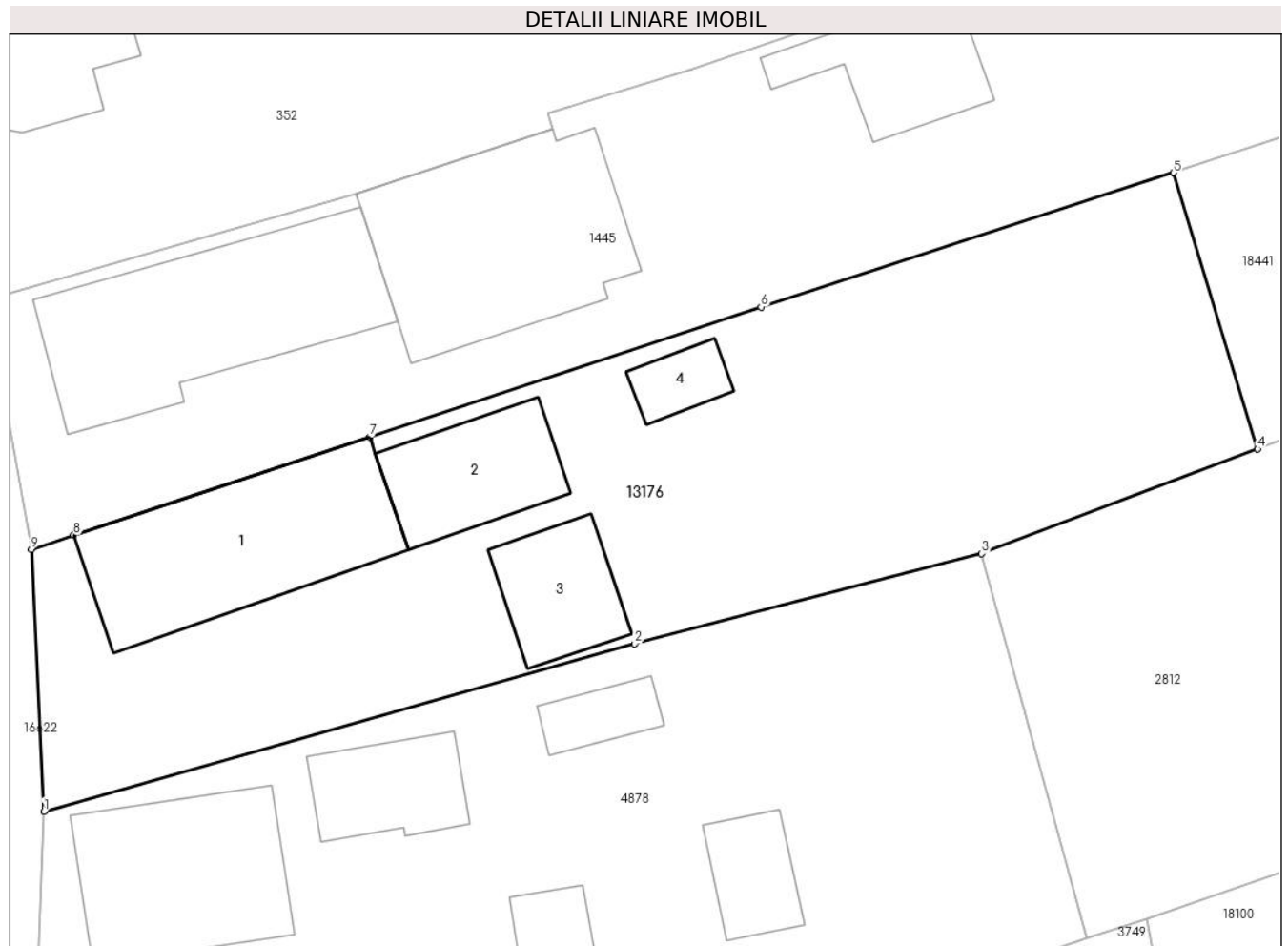
Inscrieri privind dezmembramintele dreptului de proprietate, drepturi reale de garanție și sarcini	Referințe
NU SUNT	

Anexa Nr. 1 La Partea I

Teren

Nr cadastral	Suprafața (mp)*	Observații / Referințe
	800	

* Suprafața este determinată în planul de proiecție Stereo 70.



Date referitoare la teren

Crt	Categorie folosință	Intra vilan	Suprafața (mp)	Tarla	Parcelă	Nr. topo	Observații / Referințe
1	curți constructii	DA	478	27	4	-	
2	arabil	DA	322	-	-	-	

Date referitoare la construcții

Crt	Număr	Destinație construcție	Supraf. (mp)	Situație juridică	Observații / Referințe
A1.1	0	construcții de locuințe	88	Cu acte	Nr. niveluri:1; S. construita la sol:88 mp;
A1.2	0	construcții anexa	40	Cu acte	Nr. niveluri:1; S. construita la sol:40 mp;
A1.3	0	construcții anexa	32	Cu acte	Nr. niveluri:1; S. construita la sol:32 mp;
A1.4	0	construcții anexa	12	Cu acte	Nr. niveluri:1; S. construita la sol:12 mp;

Lungime Segmente

1) Valorile lungimilor segmentelor sunt obținute din proiecție în plan.

Punct început	X / Y	Punct sfârșit	X / Y	Lungime segment (** (m))
1	460.980,343 559.395,205	2	461.008,742 559.403,242	29.514

Punct început	X / Y	Punct sfârșit	X / Y	Lungime segment (** (m)
2	461.008,742 559.403,242	3	461.025,402 559.407,576	17.215
3	461.025,402 559.407,576	4	461.038,664 559.412,596	14.18
4	461.038,664 559.412,596	5	461.034,616 559.425,852	13.86
5	461.034,616 559.425,852	6	461.014,804 559.419,41	20.833
6	461.014,804 559.419,41	7	460.996,021 559.413,18	19.789
7	460.996,021 559.413,18	8	460.981,782 559.408,457	15.002
8	460.981,782 559.408,457	9	460.979,751 559.407,784	2.14
9	460.979,751 559.407,784	1	460.980,343 559.395,205	12.593

** Lungimile segmentelor sunt determinate în planul de proiecție Stereo 70 și sunt rotunjite la 1 milimetru.

*** Distanța dintre puncte este formată din segmente cumulate ce sunt mai mici decât valoarea 1 milimetru.

**DATE DESPRE IMOBILUL NR. 13179**

Oficiul de Cadastru și Publicitate Imobiliară MUREȘ
Biroul de Cadastru și Publicitate Imobiliară Târgu Mureș

A. Partea I. Descrierea imobilului

TEREN Extravilan

Adresa: Jud. Mureș

Nr. Crt	Nr cadastral Nr. topografic	Suprafața* (mp)	Observații / Referințe
A1		7.200	Sector cadastral:14 Teren neimprejmuit;

B. Partea II. Proprietari și acte

Inscrieri privitoare la dreptul de proprietate și alte drepturi reale	Referințe
/	
Act Administrativ nr. 101259, din 13/10/1999 emis de CJSDPAT MURES;	
B1	A1
Intabulare, drept de PROPRIETATE, dobandit prin Reconstituire, cota actuala 1/1, cota initiala 1/1	
1) SÎNGEORZAN M. PARTENIE	

C. Partea III. SARCINI .

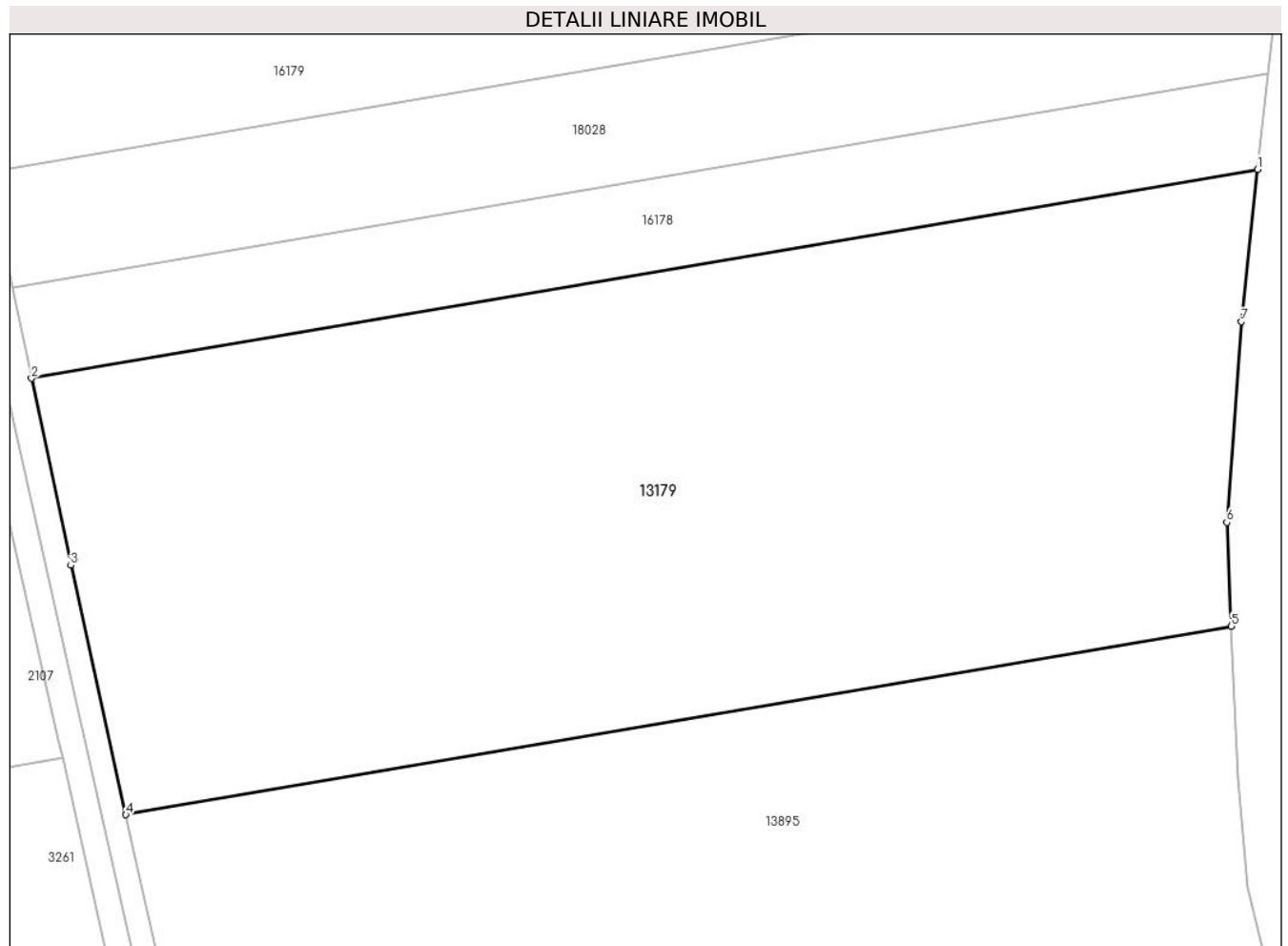
Inscrieri privind dezmembramintele dreptului de proprietate, drepturi reale de garanție și sarcini	Referințe
NU SUNT	

Anexa Nr. 1 La Partea I

Teren

Nr cadastral	Suprafața (mp)*	Observații / Referințe
	7.200	

* Suprafața este determinată în planul de proiecție Stereo 70.



Date referitoare la teren

Crt	Categorie folosință	Intravilan	Suprafața (mp)	Tarla	Parcelă	Nr. topo	Observații / Referințe
1	arabil	NU	7.200	14	448/7/1	-	

Lungime Segmente

1) Valorile lungimilor segmentelor sunt obținute din proiecție în plan.

Punct început	X / Y	Punct sfârșit	X / Y	Lungime segment (** (m)
1	460.513,313 558.053,075	2	460.369,606 558.028,593	145.777
2	460.369,606 558.028,593	3	460.374,223 558.006,718	22.357
3	460.374,223 558.006,718	4	460.380,67 557.977,513	29.908
4	460.380,67 557.977,513	5	460.510,234 557.999,585	131.431
5	460.510,234 557.999,585	6	460.509,708 558.011,736	12.162

Punct început	X / Y	Punct sfârșit	X / Y	Lungime segment (** (m)
6	460.509,708 558.011,736	7	460.511,407 558.035,237	23.562
7	460.511,407 558.035,237	1	460.513,313 558.053,075	17.94

** Lungimile segmentelor sunt determinate în planul de proiecție Stereo 70 și sunt rotunjite la 1 milimetru.

*** Distanța dintre puncte este formată din segmente cumulate ce sunt mai mici decât valoarea 1 milimetru.

**DATE DESPRE IMOBILUL NR. 13185**

Oficiul de Cadastru și Publicitate Imobiliară MUREȘ
Biroul de Cadastru și Publicitate Imobiliară Târgu Mureș

A. Partea I. Descrierea imobilului

TEREN Intravilan

Adresa: Loc. Nazna, Str Principala, Nr. 191, Jud. Mureș

Nr. Crt	Nr cadastral Nr. topografic	Suprafața* (mp)	Observații / Referințe
A1		4.211	Sector cadastral:15 Teren neimprejmuit;

B. Partea II. Proprietari și acte

Inscrieri privitoare la dreptul de proprietate și alte drepturi reale		Referințe
/		
Act Administrativ nr. 101221, din 21/04/1999 emis de CJSDPAT MURES;		
B1	Intabulare, drept de PROPRIETATE, dobandit prin Reconstituire, cota actuala 1/1, cota initiala 1/1 1) HOȚA V. AURELIA	A1

C. Partea III. SARCINI .

Inscrieri privind dezmembramintele dreptului de proprietate, drepturi reale de garanție și sarcini	Referințe
NU SUNT	

Anexa Nr. 1 La Partea I

Teren

Nr cadastral	Suprafața (mp)*	Observații / Referințe
	4.211	

* Suprafața este determinată în planul de proiecție Stereo 70.



Date referitoare la teren

Crt	Categorie folosință	Intravilan	Suprafața (mp)	Tarla	Parcelă	Nr. topo	Observații / Referințe
1	arabil	DA	4.211	17	530/191	-	

Lungime Segmente

1) Valorile lungimilor segmentelor sunt obținute din proiecție în plan.

Punct început	X / Y	Punct sfârșit	X / Y	Lungime segment (** (m)
1	461.407,343 559.305,925	2	461.400,972 559.302,004	7.481
2	461.400,972 559.302,004	3	461.402,151 559.300,196	2.158
3	461.402,151 559.300,196	4	461.386,235 559.290,057	18.871
4	461.386,235 559.290,057	5	461.386,785 559.288,878	1.301
5	461.386,785 559.288,878	6	461.383,834 559.286,994	3.501

Punct început	X / Y	Punct sfârșit	X / Y	Lungime segment (** (m)
6	461.383,834 559.286,994	7	461.394,162 559.269,532	20.288
7	461.394,162 559.269,532	8	461.402,319 559.237,787	32.776
8	461.402,319 559.237,787	9	461.412,319 559.194,52	44.408
9	461.412,319 559.194,52	10	461.416,124 559.178,058	16.896
10	461.416,124 559.178,058	11	461.453,714 559.211,801	50.513
11	461.453,714 559.211,801	12	461.442,383 559.244,359	34.473
12	461.442,383 559.244,359	13	461.436,272 559.263,492	20.085
13	461.436,272 559.263,492	14	461.434,287 559.266,931	3.971
14	461.434,287 559.266,931	15	461.432,474 559.269,479	3.127
15	461.432,474 559.269,479	16	461.431,272 559.271,167	2.072
16	461.431,272 559.271,167	17	461.421,675 559.285,446	17.204
17	461.421,675 559.285,446	1	461.407,343 559.305,925	24.996

** Lungimile segmentelor sunt determinate în planul de proiecție Stereo 70 și sunt rotunjite la 1 milimetru.

*** Distanța dintre puncte este formată din segmente cumulate ce sunt mai mici decât valoarea 1 milimetru.

**DATE DESPRE IMOBILUL NR. 13187**

Oficiul de Cadastru și Publicitate Imobiliară MUREȘ
Biroul de Cadastru și Publicitate Imobiliară Târgu Mureș

A. Partea I. Descrierea imobilului

TEREN Extravilan

Adresa: Jud. Mureș

Nr. Crt	Nr cadastral Nr. topografic	Suprafața* (mp)	Observații / Referințe
A1		5.800	Sector cadastral:2 Teren neimprejmuit;

B. Partea II. Proprietari și acte

Inscrieri privitoare la dreptul de proprietate și alte drepturi reale	Referințe
/	
Act Administrativ nr. 101227, din 11/06/1999 emis de CJSDPAT MURES;	
B1	A1
Intabulare, drept de PROPRIETATE, dobandit prin Reconstituire, cota actuala 1/1, cota initiala 1/1	
1) STĂNESCU P. MARIA	

C. Partea III. SARCINI .

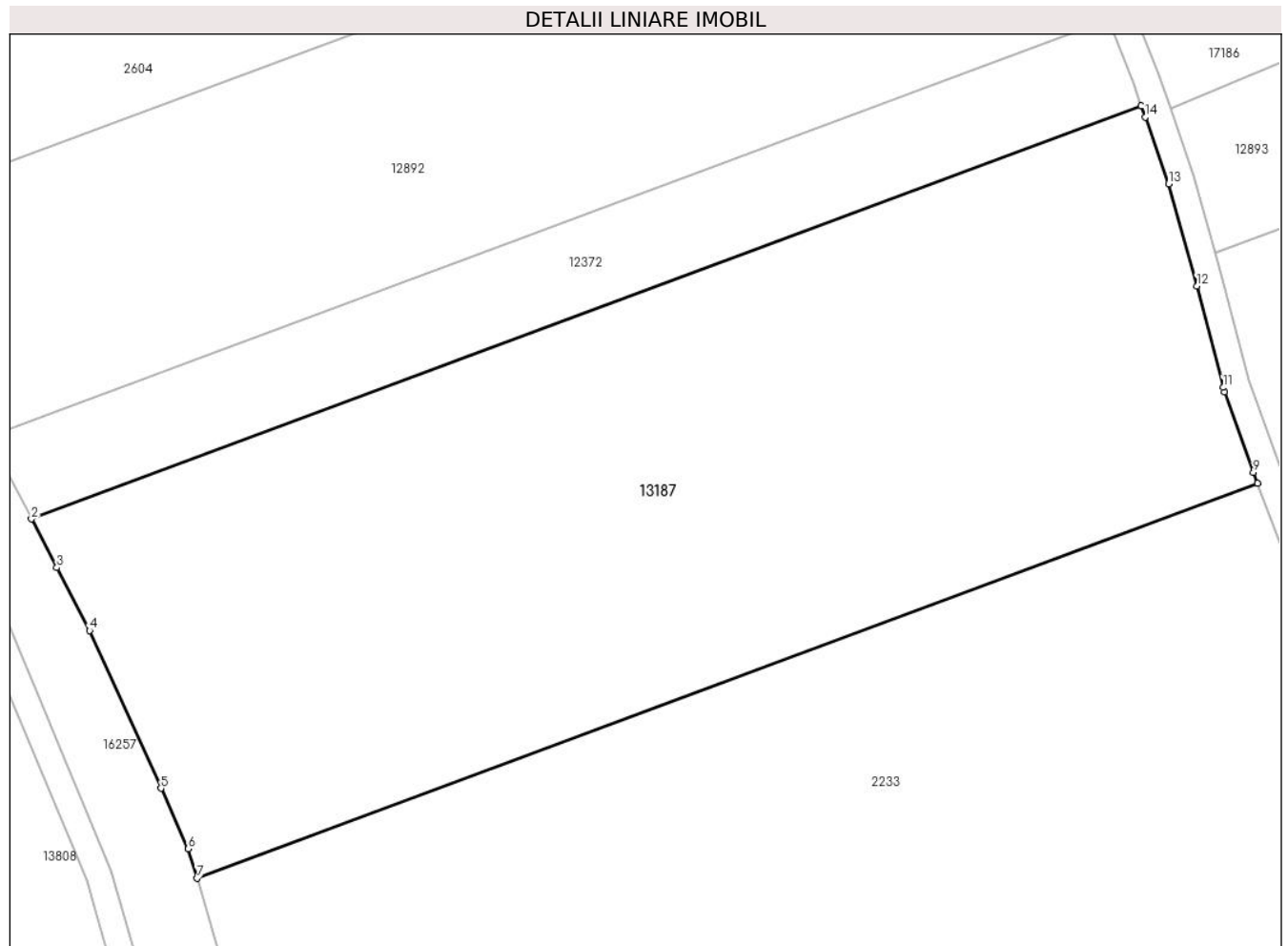
Inscrieri privind dezmembramintele dreptului de proprietate, drepturi reale de garanție și sarcini	Referințe
NU SUNT	

Anexa Nr. 1 La Partea I

Teren

Nr cadastral	Suprafața (mp)*	Observații / Referințe
	5.800	

* Suprafața este determinată în planul de proiecție Stereo 70.



Date referitoare la teren

Crt	Categorie folosință	Intravilan	Suprafața (mp)	Tarla	Parcelă	Nr. topo	Observații / Referințe
1	arabil	NU	5.800	6	7/1/8	-	

Lungime Segmente

1) Valorile lungimilor segmentelor sunt obținute din proiecție în plan.

Punct început	X / Y	Punct sfârșit	X / Y	Lungime segment (** (m)
1	461.576,618 562.934,089	2	461.451,232 562.887,469	133.772
2	461.451,232 562.887,469	3	461.454,098 562.881,983	6.19
3	461.454,098 562.881,983	4	461.457,805 562.874,888	8.005
4	461.457,805 562.874,888	5	461.465,853 562.857,086	19.537
5	461.465,853 562.857,086	6	461.468,942 562.850,253	7.499

Punct început	X / Y	Punct sfârșit	X / Y	Lungime segment (** (m)
6	461.468,942 562.850,253	7	461.469,94 562.846,926	3.473
7	461.469,94 562.846,926	8	461.589,766 562.891,478	127.84
8	461.589,766 562.891,478	9	461.589,297 562.892,744	1.35
9	461.589,297 562.892,744	10	461.586,058 562.901,779	9.598
10	461.586,058 562.901,779	11	461.585,867 562.902,311	0.565
11	461.585,867 562.902,311	12	461.582,928 562.913,769	11.829
12	461.582,928 562.913,769	13	461.579,721 562.925,289	11.958
13	461.579,721 562.925,289	14	461.577,065 562.932,821	7.987
14	461.577,065 562.932,821	1	461.576,618 562.934,089	1.344

** Lungimile segmentelor sunt determinate în planul de proiecție Stereo 70 și sunt rotunjite la 1 milimetru.

*** Distanța dintre puncte este formată din segmente cumulate ce sunt mai mici decât valoarea 1 milimetru.

**DATE DESPRE IMOBILUL NR. 13193**

Oficiul de Cadastru și Publicitate Imobiliară MUREȘ
Biroul de Cadastru și Publicitate Imobiliară Târgu Mureș

A. Partea I. Descrierea imobilului

TEREN Extravilan

Adresa: Jud. Mureș

Nr. Crt	Nr cadastral Nr. topografic	Suprafața* (mp)	Observații / Referințe
A1		61.500	Sector cadastral:1 Teren neimprejmuit;

B. Partea II. Proprietari și acte

Inscrieri privitoare la dreptul de proprietate și alte drepturi reale	Referințe
/	
Act Administrativ nr. 11039, din 07/07/2006 emis de CJSDPAT MURES;	
B1	A1
Intabulare, drept de PROPRIETATE, dobandit prin Constituire, cota actuala 1/1, cota initiala 1/1	
1) IMRE L. ARCADIU	
2) IMRE L. ETELKA	

C. Partea III. SARCINI .

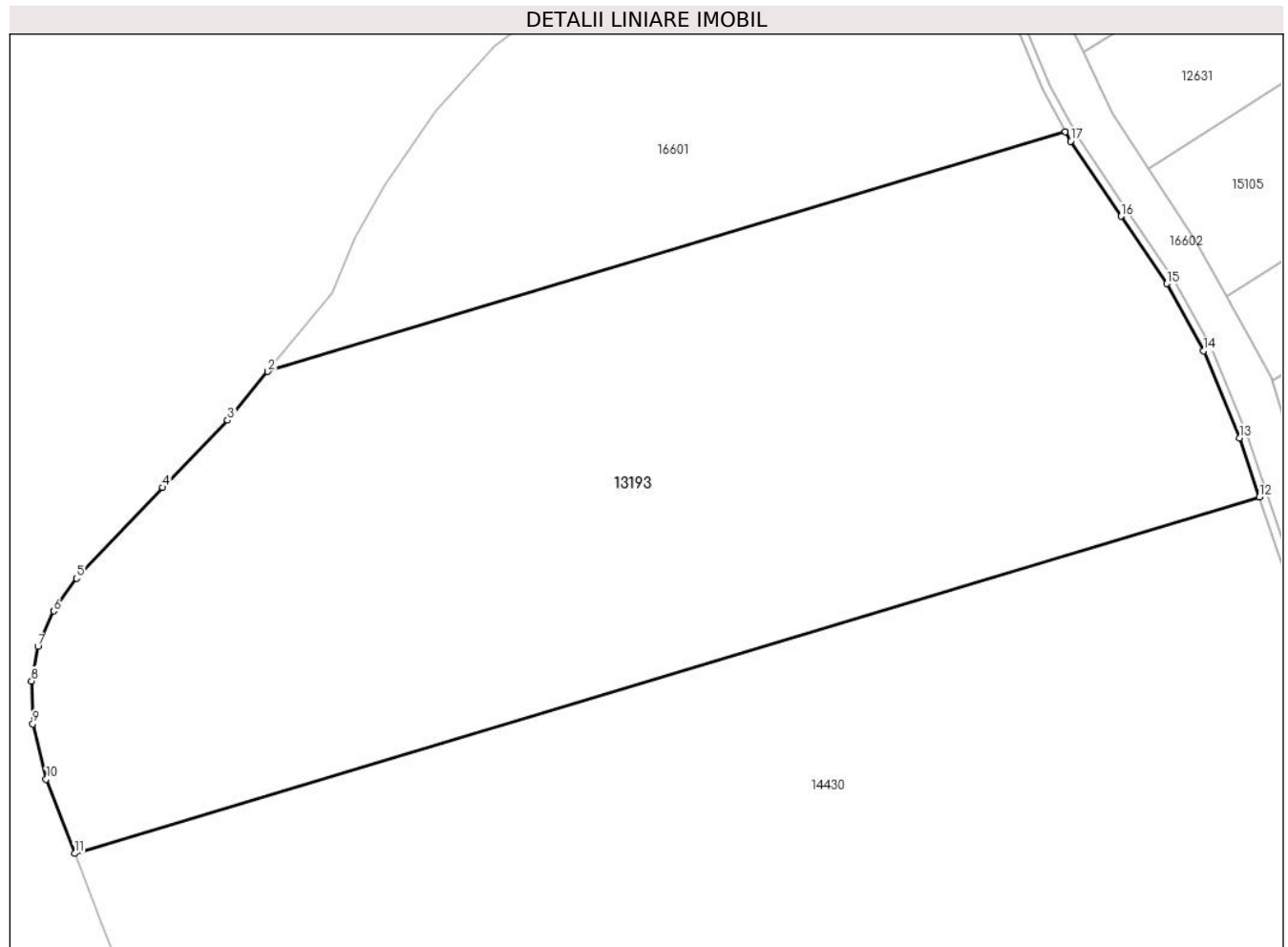
Inscrieri privind dezmembramintele dreptului de proprietate, drepturi reale de garanție și sarcini	Referințe
NU SUNT	

Anexa Nr. 1 La Partea I

Teren

Nr cadastral	Suprafața (mp)*	Observații / Referințe
	61.500	

* Suprafața este determinată în planul de proiecție Stereo 70.



Date referitoare la teren

Crt	Categorie folosință	Intra vilan	Suprafața (mp)	Tarla	Parcelă	Nr. topo	Observații / Referințe
1	padure	NU	61.500	1	1/3	-	

Lungime Segmente

1) Valorile lungimilor segmentelor sunt obținute din proiecție în plan.

Punct început	X / Y	Punct sfârșit	X / Y	Lungime segment (** (m)
1	461.087,407 564.025,886	2	460.795,095 563.938,032	305.229
2	460.795,095 563.938,032	3	460.780,37 563.920,24	23.095
3	460.780,37 563.920,24	4	460.756,623 563.895,565	34.246
4	460.756,623 563.895,565	5	460.725,038 563.862,347	45.837
5	460.725,038 563.862,347	6	460.716,608 563.850,365	14.65

Punct început	X / Y	Punct sfârșit	X / Y	Lungime segment (** (m)
6	460.716,608 563.850,365	7	460.710,909 563.837,315	14.24
7	460.710,909 563.837,315	8	460.708,534 563.824,738	12.799
8	460.708,534 563.824,738	9	460.709,01 563.809,079	15.666
9	460.709,01 563.809,079	10	460.713,877 563.788,792	20.863
10	460.713,877 563.788,792	11	460.724,308 563.761,548	29.173
11	460.724,308 563.761,548	12	461.158,526 563.892,052	453.406
12	461.158,526 563.892,052	13	461.151,275 563.913,754	22.881
13	461.151,275 563.913,754	14	461.138,052 563.945,578	34.462
14	461.138,052 563.945,578	15	461.124,627 563.970,19	28.035
15	461.124,627 563.970,19	16	461.107,793 563.994,88	29.883
16	461.107,793 563.994,88	17	461.089,302 564.022,391	33.148
17	461.089,302 564.022,391	1	461.087,407 564.025,886	3.976

** Lungimile segmentelor sunt determinate în planul de proiecție Stereo 70 și sunt rotunjite la 1 milimetru.

*** Distanța dintre puncte este formată din segmente cumulate ce sunt mai mici decât valoarea 1 milimetru.

**DATE DESPRE IMOBILUL NR. 13194**

Oficiul de Cadastru și Publicitate Imobiliară MUREȘ
Biroul de Cadastru și Publicitate Imobiliară Târgu Mureș

A. Partea I. Descrierea imobilului

TEREN Extravilan

Adresa: Jud. Mureș

Nr. Crt	Nr cadastral Nr. topografic	Suprafața* (mp)	Observații / Referințe
A1		19.300	Sector cadastral:1 Teren neimprejmuit;

B. Partea II. Proprietari și acte

Inscrieri privitoare la dreptul de proprietate și alte drepturi reale	Referințe
/	
Act Administrativ nr. 11038, din 07/07/2006 emis de CJSDPAT MURES;	
B1	A1
Intabulare, drept de PROPRIETATE, dobandit prin Constituire, cota actuala 1/1, cota initiala 1/1 1) MOLDOVAN L. LAZAR	

C. Partea III. SARCINI .

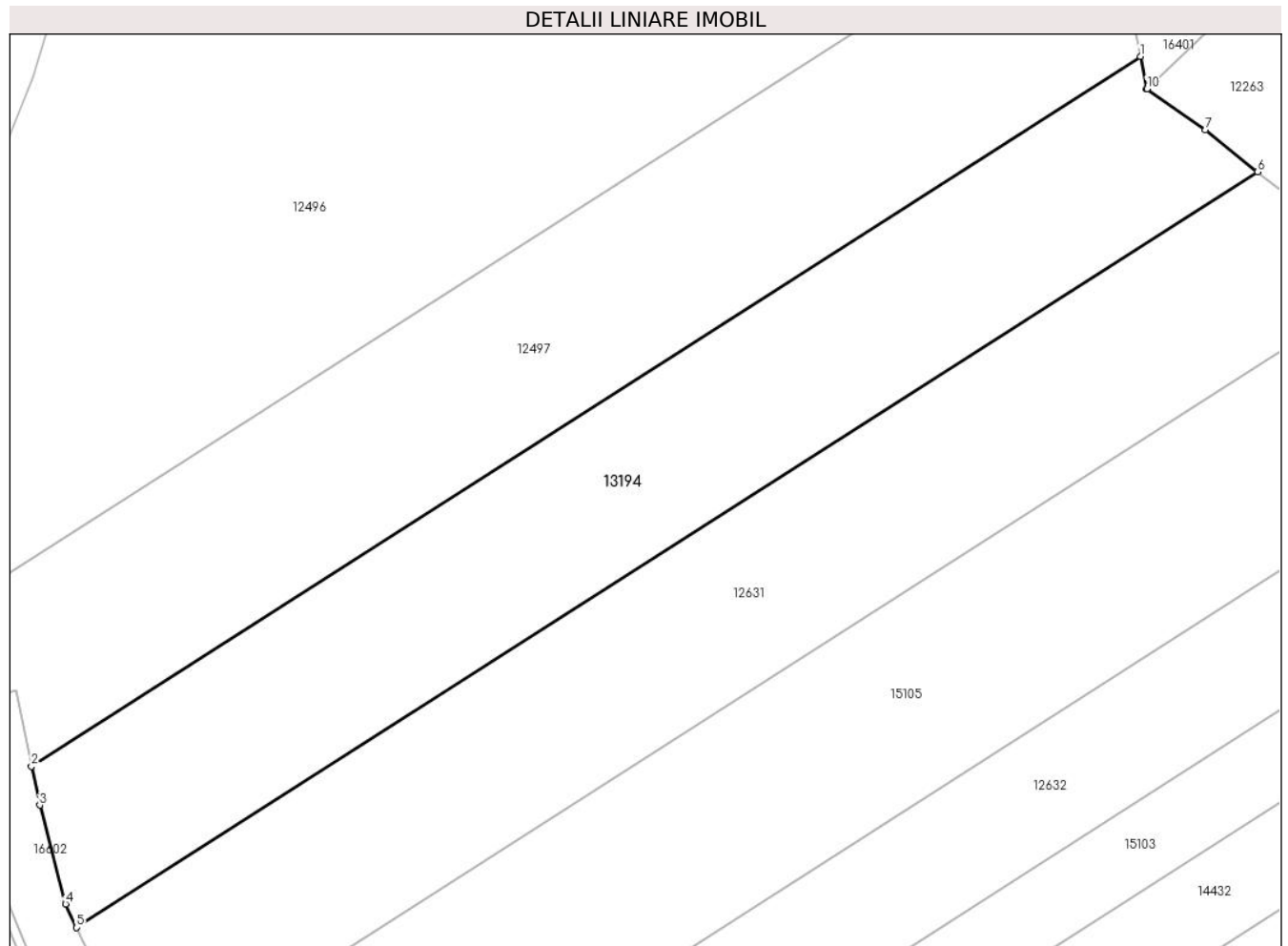
Inscrieri privind dezmembramintele dreptului de proprietate, drepturi reale de garanție și sarcini	Referințe
NU SUNT	

Anexa Nr. 1 La Partea I

Teren

Nr cadastral	Suprafața (mp)*	Observații / Referințe
	19.300	

* Suprafața este determinată în planul de proiecție Stereo 70.



Date referitoare la teren

Crt	Categorie folosință	Intravilan	Suprafața (mp)	Tarla	Parcelă	Nr. topo	Observații / Referințe
1	padure	NU	19.300	2	23/5	-	

Lungime Segmente

1) Valorile lungimilor segmentelor sunt obținute din proiecție în plan.

Punct început	X / Y	Punct sfârșit	X / Y	Lungime segment (** (m)
1	461.411,435 564.314,424	2	461.080,563 564.102,931	392.69
2	461.080,563 564.102,931	3	461.082,988 564.091,311	11.87
3	461.082,988 564.091,311	4	461.090,708 564.061,913	30.395
4	461.090,708 564.061,913	5	461.094,069 564.054,835	7.835
5	461.094,069 564.054,835	6	461.446,416 564.280,054	418.177

Punct început	X / Y	Punct sfârșit	X / Y	Lungime segment (** (m)
6	461.446,416 564.280,054	7	461.430,904 564.292,555	19.922
7	461.430,904 564.292,555	8	461.413,41 564.304,652	21.269
8	461.413,41 564.304,652	9	461.413,308 564.304,71	0.117
9	461.413,308 564.304,71	10	461.413,384 564.304,782	0.105
10	461.413,384 564.304,782	1	461.411,435 564.314,424	9.837

** Lungimile segmentelor sunt determinate în planul de proiecție Stereo 70 și sunt rotunjite la 1 milimetru.

*** Distanța dintre puncte este formată din segmente cumulate ce sunt mai mici decât valoarea 1 milimetru.

**DATE DESPRE IMOBILUL NR. 13195**

Oficiul de Cadastru și Publicitate Imobiliară MUREȘ
Biroul de Cadastru și Publicitate Imobiliară Târgu Mureș

A. Partea I. Descrierea imobilului

TEREN Extravilan

Adresa: Jud. Mureș

Nr. Crt	Nr cadastral Nr. topografic	Suprafața* (mp)	Observații / Referințe
A1		28.800	Sector cadastral:1 Teren neimprejmuit;

B. Partea II. Proprietari și acte

Inscrieri privitoare la dreptul de proprietate și alte drepturi reale	Referințe
/	
Act Administrativ nr. 11067, din 08/08/2006 emis de CJSDPAT MURES;	
B1	A1
Intabulare, drept de PROPRIETATE, dobandit prin Constituire, cota actuala 1/1, cota initiala 1/1 1) VEG- LAKATOS G. EMESE	

C. Partea III. SARCINI .

Inscrieri privind dezmembramintele dreptului de proprietate, drepturi reale de garanție și sarcini	Referințe
NU SUNT	

Anexa Nr. 1 La Partea I

Teren

Nr cadastral	Suprafața (mp)*	Observații / Referințe
	28.800	

* Suprafața este determinată în planul de proiecție Stereo 70.



Date referitoare la teren

Crt	Categorie folosință	Intravilan	Suprafața (mp)	Tarla	Parcelă	Nr. topo	Observații / Referințe
1	padure	NU	28.800	2	23/18	-	

Lungime Segmente

1) Valorile lungimilor segmentelor sunt obținute din proiecție în plan.

Punct început	X / Y	Punct sfârșit	X / Y	Lungime segment (** (m)
1	461.677,909 563.838,813	2	461.549,276 563.803,651	133.352
2	461.549,276 563.803,651	3	461.468,393 563.586,55	231.678
3	461.468,393 563.586,55	4	461.482,454 563.585,378	14.11
4	461.482,454 563.585,378	5	461.500,509 563.581,329	18.503
5	461.500,509 563.581,329	6	461.519,913 563.574,242	20.658

Punct început	X / Y	Punct sfârșit	X / Y	Lungime segment (** (m)
6	461.519,913 563.574,242	7	461.539,654 563.566,143	21.338
7	461.539,654 563.566,143	8	461.558,553 563.555,85	21.52
8	461.558,553 563.555,85	9	461.570,274 563.549,909	13.141
9	461.570,274 563.549,909	1	461.677,909 563.838,813	308.303

** Lungimile segmentelor sunt determinate în planul de proiecție Stereo 70 și sunt rotunjite la 1 milimetru.

*** Distanța dintre puncte este formată din segmente cumulate ce sunt mai mici decât valoarea 1 milimetru.

**DATE DESPRE IMOBILUL NR. 13224**

Oficiul de Cadastru și Publicitate Imobiliară MUREȘ
Biroul de Cadastru și Publicitate Imobiliară Târgu Mureș

A. Partea I. Descrierea imobilului

TEREN Extravilan

Adresa: Jud. Mureș

Nr. Crt	Nr cadastral Nr. topografic	Suprafața* (mp)	Observații / Referințe
A1		3.500	Sector cadastral:2 Teren neimprejmuit;

B. Partea II. Proprietari și acte

Inscrieri privitoare la dreptul de proprietate și alte drepturi reale	Referințe
/	
Act Administrativ nr. 101493, din 10/03/2005 emis de CJSDPAT MUREȘ;	
B1	A1
Intabulare, drept de PROPRIETATE, dobandit prin Reconstituire, cota actuala 1/1, cota initiala 1/1 1) UIFALVI C. AGNETA	

C. Partea III. SARCINI .

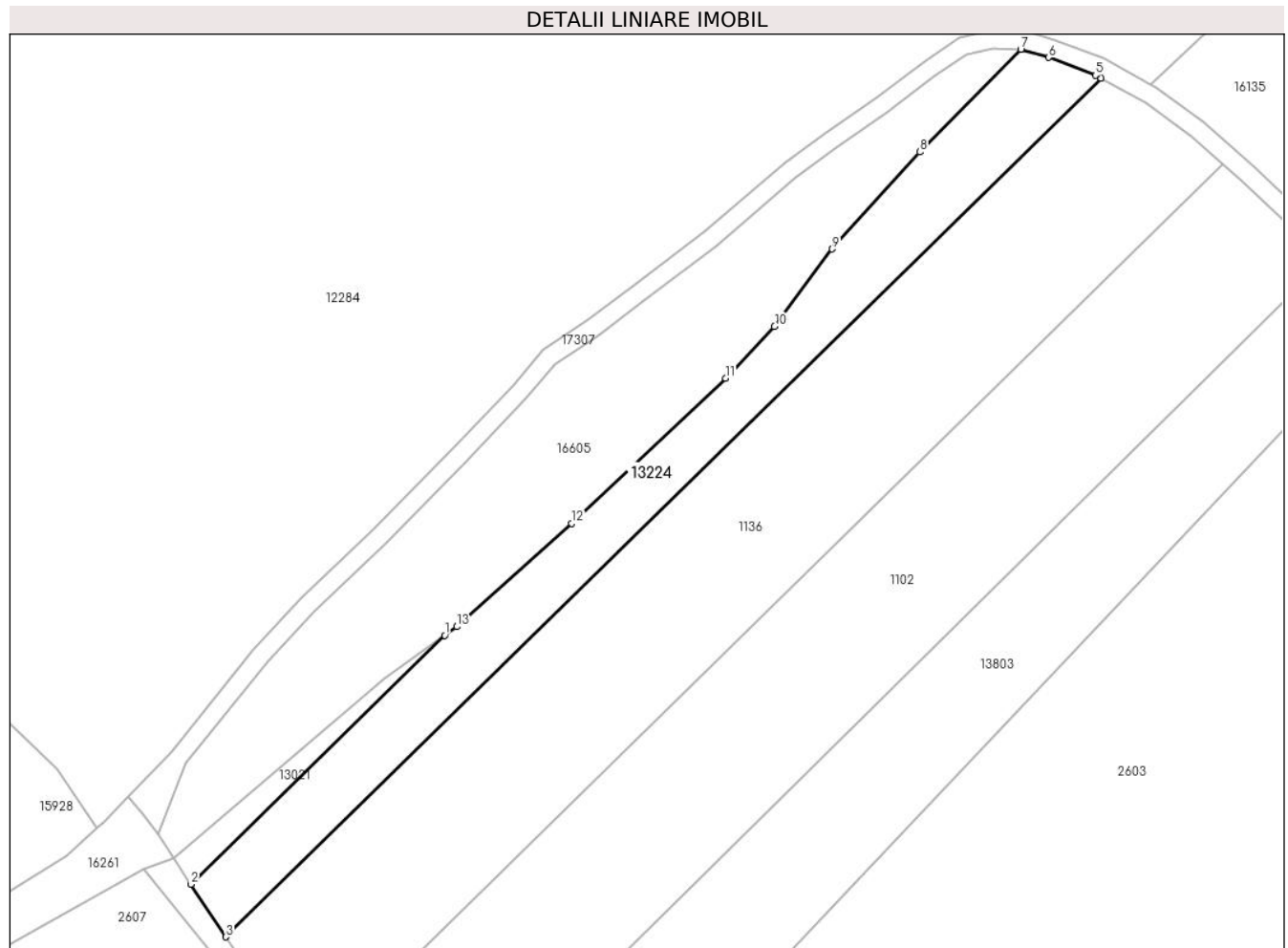
Inscrieri privind dezmembramintele dreptului de proprietate, drepturi reale de garanție și sarcini	Referințe
NU SUNT	

Anexa Nr. 1 La Partea I

Teren

Nr cadastral	Suprafața (mp)*	Observații / Referințe
	3.500	

* Suprafața este determinată în planul de proiecție Stereo 70.



Date referitoare la teren

Crt	Categorie folosință	Intravilan	Suprafața (mp)	Tarla	Parcelă	Nr. topo	Observații / Referințe
1	arabil	NU	3.500	6	190/3	-	

Lungime Segmente

1) Valorile lungimilor segmentelor sunt obținute din proiecție în plan.

Punct început	X / Y	Punct sfârșit	X / Y	Lungime segment (** (m)
1	461.800,374 563.176,295	2	461.744,971 563.122,019	77.559
2	461.744,971 563.122,019	3	461.752,576 563.110,54	13.77
3	461.752,576 563.110,54	4	461.943,668 563.297,742	267.508
4	461.943,668 563.297,742	5	461.942,455 563.298,414	1.387
5	461.942,455 563.298,414	6	461.932,269 563.302,294	10.9

Punct început	X / Y	Punct sfârșit	X / Y	Lungime segment (** (m)
6	461.932,269 563.302,294	7	461.926,158 563.304,08	6.367
7	461.926,158 563.304,08	8	461.904,085 563.281,669	31.456
8	461.904,085 563.281,669	9	461.884,986 563.260,539	28.482
9	461.884,986 563.260,539	10	461.872,39 563.243,608	21.103
10	461.872,39 563.243,608	11	461.861,689 563.232,365	15.521
11	461.861,689 563.232,365	12	461.828,097 563.200,67	46.184
12	461.828,097 563.200,67	13	461.803,039 563.178,185	33.667
13	461.803,039 563.178,185	1	461.800,374 563.176,295	3.267

** Lungimile segmentelor sunt determinate în planul de proiecție Stereo 70 și sunt rotunjite la 1 milimetru.

*** Distanța dintre puncte este formată din segmente cumulate ce sunt mai mici decât valoarea 1 milimetru.

**DATE DESPRE IMOBILUL NR. 13231**

Oficiul de Cadastru și Publicitate Imobiliară MUREȘ
Biroul de Cadastru și Publicitate Imobiliară Târgu Mureș

A. Partea I. Descrierea imobilului

TEREN Extravilan

Adresa: Jud. Mureș

Nr. Crt	Nr cadastral Nr. topografic	Suprafața* (mp)	Observații / Referințe
A1		10.700	Sector cadastral:3 Teren neimprejmuit;

B. Partea II. Proprietari și acte

Inscrieri privitoare la dreptul de proprietate și alte drepturi reale	Referințe
/	
Act Administrativ nr. 101405, din 05/06/2002 emis de CJSDPAT MUREȘ;	
B1	A1
Intabulare, drept de PROPRIETATE, dobandit prin Reconstituire, cota actuala 1/1, cota initiala 1/1 1) JEDY L. ETELKA EDITH	

C. Partea III. SARCINI .

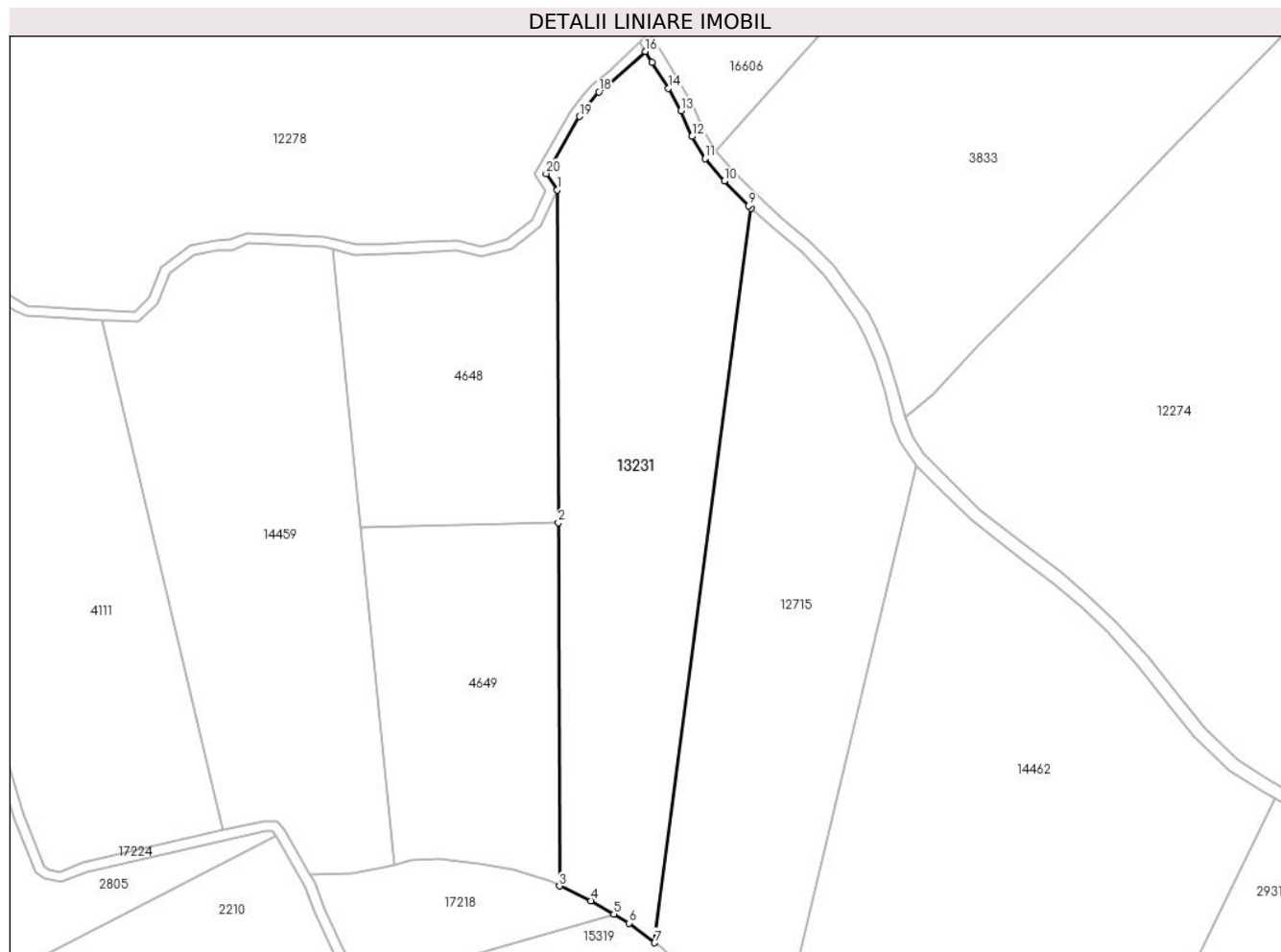
Inscrieri privind dezmembramintele dreptului de proprietate, drepturi reale de garanție și sarcini	Referințe
NU SUNT	

Anexa Nr. 1 La Partea I

Teren

Nr cadastral	Suprafața (mp)*	Observații / Referințe
	10.700	

* Suprafața este determinată în planul de proiecție Stereo 70.



Date referitoare la teren

Crt	Categorie folosință	Intravilan	Suprafața (mp)	Tarla	Parcelă	Nr. topo	Observații / Referințe
1	arabil	NU	10.040	5	104/5	-	
2	neproductiv	NU	660	-	-	-	

Lungime Segmente

1) Valorile lungimilor segmentelor sunt obținute din proiecție în plan.

Punct început	X / Y	Punct sfârșit	X / Y	Lungime segment (** (m)
1	462.587,406 562.837,77	2	462.587,739 562.738,783	98.988
2	462.587,739 562.738,783	3	462.588,102 562.630,609	108.175
3	462.588,102 562.630,609	4	462.597,469 562.626,26	10.327
4	462.597,469 562.626,26	5	462.604,29 562.622,222	7.927

Punct început	X / Y	Punct sfârșit	X / Y	Lungime segment (** (m)
5	462.604,29 562.622,222	6	462.608,757 562.619,578	5.191
6	462.608,757 562.619,578	7	462.616,408 562.613,731	9.629
7	462.616,408 562.613,731	8	462.645,246 562.832,398	220.56
8	462.645,246 562.832,398	9	462.644,48 562.833,094	1.035
9	462.644,48 562.833,094	10	462.637,178 562.840,43	10.351
10	462.637,178 562.840,43	11	462.631,527 562.847,155	8.784
11	462.631,527 562.847,155	12	462.627,5 562.853,734	7.714
12	462.627,5 562.853,734	13	462.624,317 562.861,392	8.293
13	462.624,317 562.861,392	14	462.620,43 562.868,028	7.691
14	462.620,43 562.868,028	15	462.615,574 562.875,72	9.097
15	462.615,574 562.875,72	16	462.613,585 562.879,061	3.888
16	462.613,585 562.879,061	17	462.601,642 562.868,167	16.165
17	462.601,642 562.868,167	18	462.599,83 562.867,014	2.148
18	462.599,83 562.867,014	19	462.594,019 562.859,7	9.341
19	462.594,019 562.859,7	20	462.584,074 562.842,715	19.682
20	462.584,074 562.842,715	1	462.587,406 562.837,77	5.963

** Lungimile segmentelor sunt determinate în planul de proiecție Stereo 70 și sunt rotunjite la 1 milimetru.

*** Distanța dintre puncte este formată din segmente cumulate ce sunt mai mici decât valoarea 1 milimetru.

**DATE DESPRE IMOBILUL NR. 13238**

Oficiul de Cadastru și Publicitate Imobiliară MUREȘ
Biroul de Cadastru și Publicitate Imobiliară Târgu Mureș

A. Partea I. Descrierea imobilului

TEREN Intravilan

Adresa: Loc. Nazna, Jud. Mureș

Nr. Crt	Nr cadastral Nr. topografic	Suprafața* (mp)	Observații / Referințe
A1		4.200	Sector cadastral:11 Teren neimprejmuit;

B. Partea II. Proprietari și acte

Inscrieri privitoare la dreptul de proprietate și alte drepturi reale	Referințe
/	
Act Administrativ nr. 101078, din 19/02/1996 emis de CJSDPAT MUREȘ;	
B1	A1
Intabulare, drept de PROPRIETATE, dobandit prin Reconstituire, cota actuala 1/1, cota initiala 1/1	
1) DUCA V. IOAN	

C. Partea III. SARCINI .

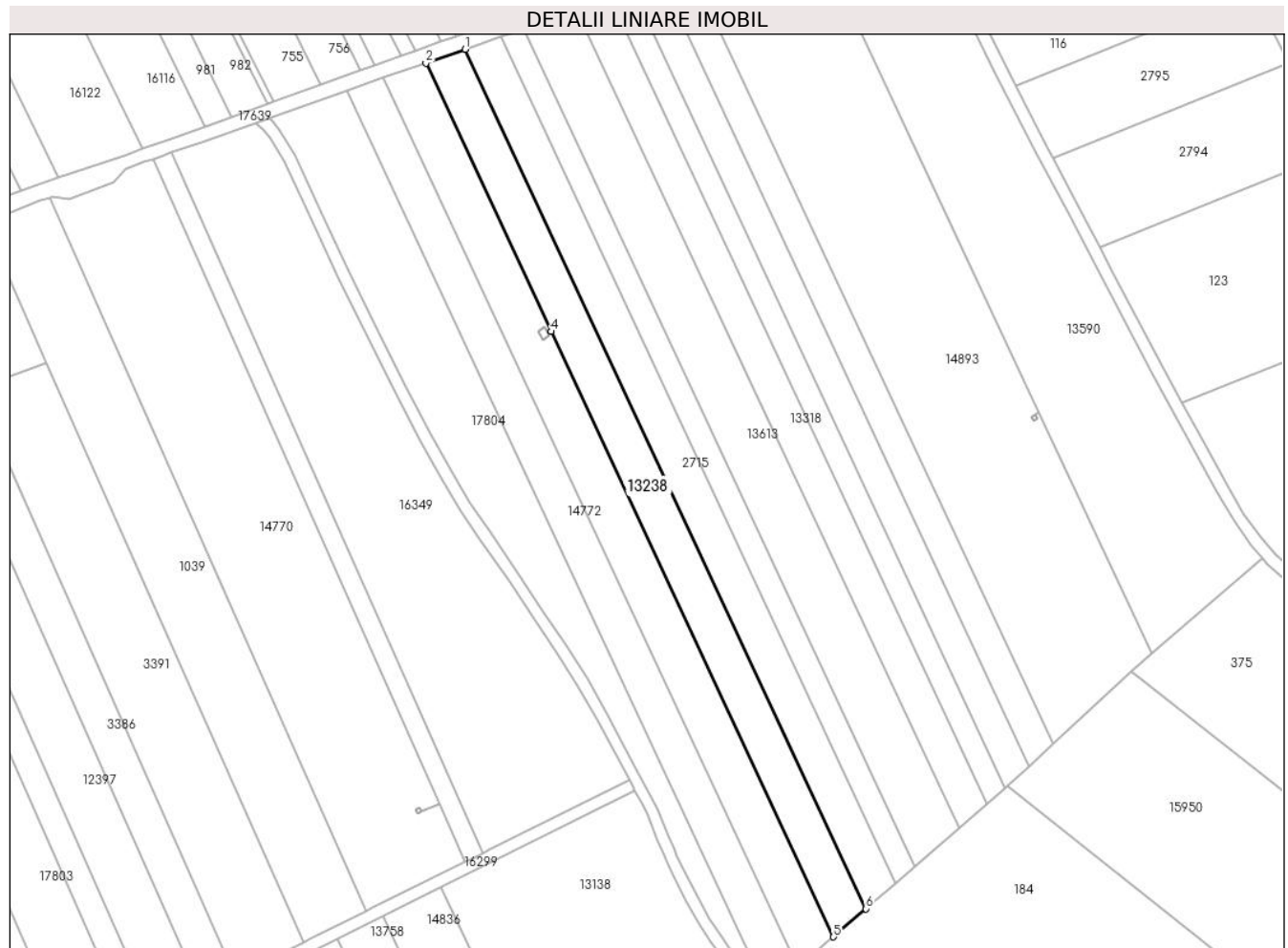
Inscrieri privind dezmembramintele dreptului de proprietate, drepturi reale de garanție și sarcini	Referințe
NU SUNT	

Anexa Nr. 1 La Partea I

Teren

Nr cadastral	Suprafața (mp)*	Observații / Referințe
	4.200	

* Suprafața este determinată în planul de proiecție Stereo 70.



Date referitoare la teren

Crt	Categorie folosință	Intravilan	Suprafața (mp)	Tarla	Parcelă	Nr. topo	Observații / Referințe
1	arabil	DA	4.200	10	368/5	-	

Lungime Segmente

1) Valorile lungimilor segmentelor sunt obținute din proiecție în plan.

Punct început	X / Y	Punct sfârșit	X / Y	Lungime segment (** (m)
1	461.013,157 560.256,223	2	461.000,369 560.251,734	13.553
2	461.000,369 560.251,734	3	461.041,18 560.164,343	96.451
3	461.041,18 560.164,343	4	461.041,181 560.164,341	0.002
4	461.041,181 560.164,341	5	461.133,233 559.967,222	217.553
5	461.133,233 559.967,222	6	461.143,844 559.976,373	14.012

Punct început	X / Y	Punct sfârșit	X / Y	Lungime segment (** (m)
6	461.143,844 559.976,373	1	461.013,157 560.256,223	308.861

** Lungimile segmentelor sunt determinate în planul de proiecție Stereo 70 și sunt rotunjite la 1 milimetru.

*** Distanța dintre puncte este formată din segmente cumulate ce sunt mai mici decât valoarea 1 milimetru.

**DATE DESPRE IMOBILUL NR. 13241**

Oficiul de Cadastru și Publicitate Imobiliară MUREȘ
Biroul de Cadastru și Publicitate Imobiliară Târgu Mureș

A. Partea I. Descrierea imobilului

TEREN Intravilan

Adresa: Loc. Nazna, Jud. Mureș

Nr. Crt	Nr cadastral Nr. topografic	Suprafața* (mp)	Observații / Referințe
A1		6.700	Sector cadastral:11 Teren neimprejmuit;

B. Partea II. Proprietari și acte

Inscrieri privitoare la dreptul de proprietate și alte drepturi reale	Referințe
/	
Act Administrativ nr. 101078, din 19/02/1996 emis de CJSDPAT MUREȘ;	
B1	A1
Intabulare, drept de PROPRIETATE, dobandit prin Reconstituire, cota actuala 1/1, cota initiala 1/1	
1) DUCA V. IOAN	

C. Partea III. SARCINI .

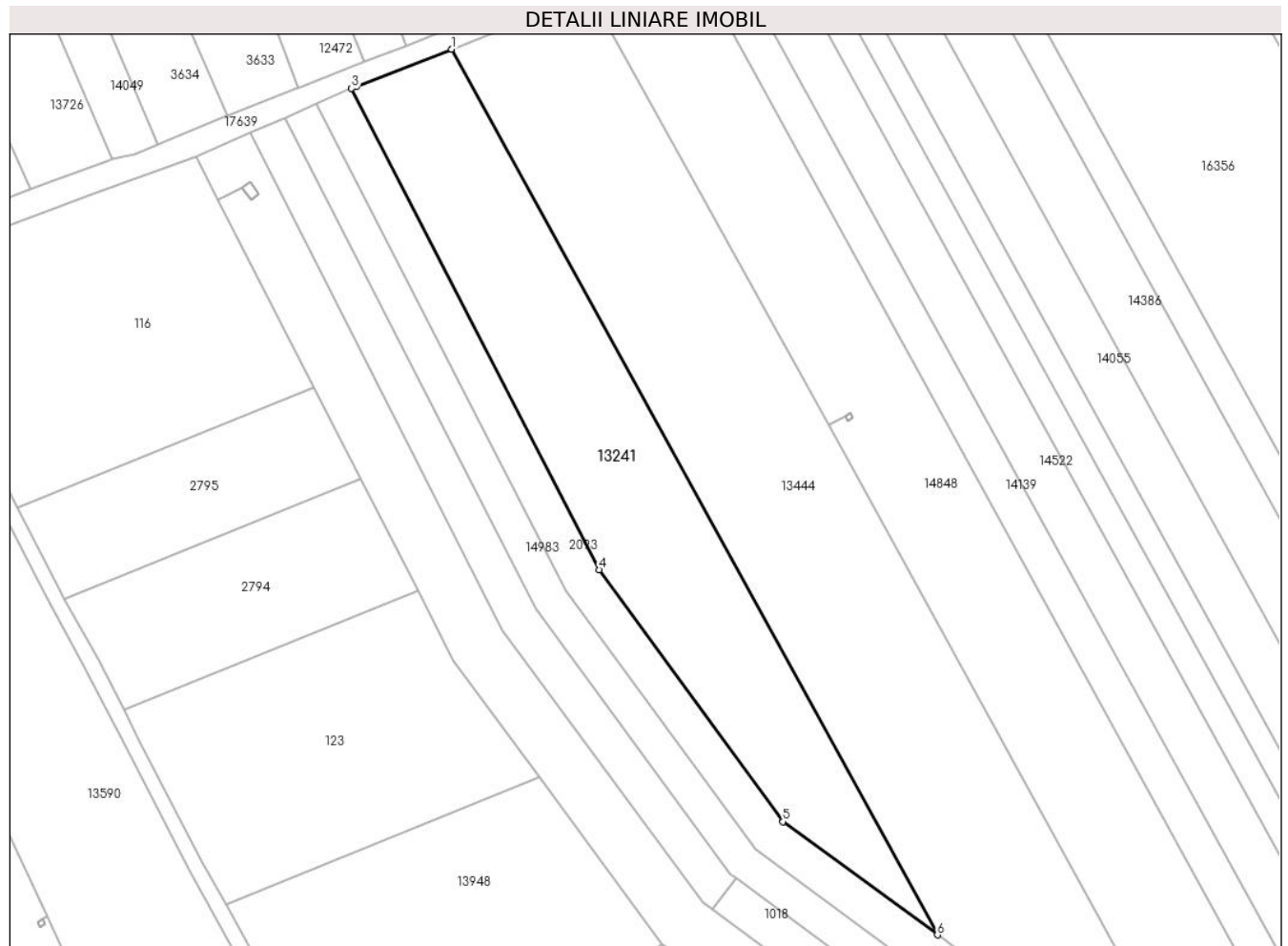
Inscrieri privind dezmembramintele dreptului de proprietate, drepturi reale de garanție și sarcini	Referințe
NU SUNT	

Anexa Nr. 1 La Partea I

Teren

Nr cadastral	Suprafața (mp)*	Observații / Referințe
	6.700	

* Suprafața este determinată în planul de proiecție Stereo 70.



Date referitoare la teren

Crt	Categorie folosință	Intravilan	Suprafața (mp)	Tarla	Parcelă	Nr. topo	Observații / Referințe
1	arabil	DA	6.700	9	349/10/1	-	

Lungime Segmente

1) Valorile lungimilor segmentelor sunt obținute din proiecție în plan.

Punct început	X / Y	Punct sfârșit	X / Y	Lungime segment (** (m)
1	461.305,587 560.363,416	2	461.280,683 560.353,762	26.71
2	461.280,683 560.353,762	3	461.279,561 560.353,268	1.226
3	461.279,561 560.353,268	4	461.343,973 560.228,139	140.734
4	461.343,973 560.228,139	5	461.391,784 560.162,676	81.064
5	461.391,784 560.162,676	6	461.431,989 560.133,241	49.828

Punct început	X / Y	Punct sfârșit	X / Y	Lungime segment (** (m)
6	461.431,989 560.133,241	1	461.305,587 560.363,416	262.599

** Lungimile segmentelor sunt determinate în planul de proiecție Stereo 70 și sunt rotunjite la 1 milimetru.

*** Distanța dintre puncte este formată din segmente cumulate ce sunt mai mici decât valoarea 1 milimetru.

**DATE DESPRE IMOBILUL NR. 13263**

Oficiul de Cadastru și Publicitate Imobiliară MUREȘ
Biroul de Cadastru și Publicitate Imobiliară Târgu Mureș

A. Partea I. Descrierea imobilului

TEREN Extravilan

Adresa: Jud. Mureș

Nr. Crt	Nr cadastral Nr. topografic	Suprafața* (mp)	Observații / Referințe
A1	54725	5.800	Sector cadastral:14 Teren neimprejmuit;

B. Partea II. Proprietari și acte

Inscrieri privitoare la dreptul de proprietate și alte drepturi reale	Referințe
/	
Act Administrativ nr. 100585, din 13/07/1993 emis de CJSDPAT MUREȘ;	
B1	A1
Intabulare, drept de PROPRIETATE, dobandit prin Reconstituire, cota actuala 1/1, cota initiala 1/1	
1) CRIȘAN M. CAROL, Decedat DEFUNCT:Da	

C. Partea III. SARCINI .

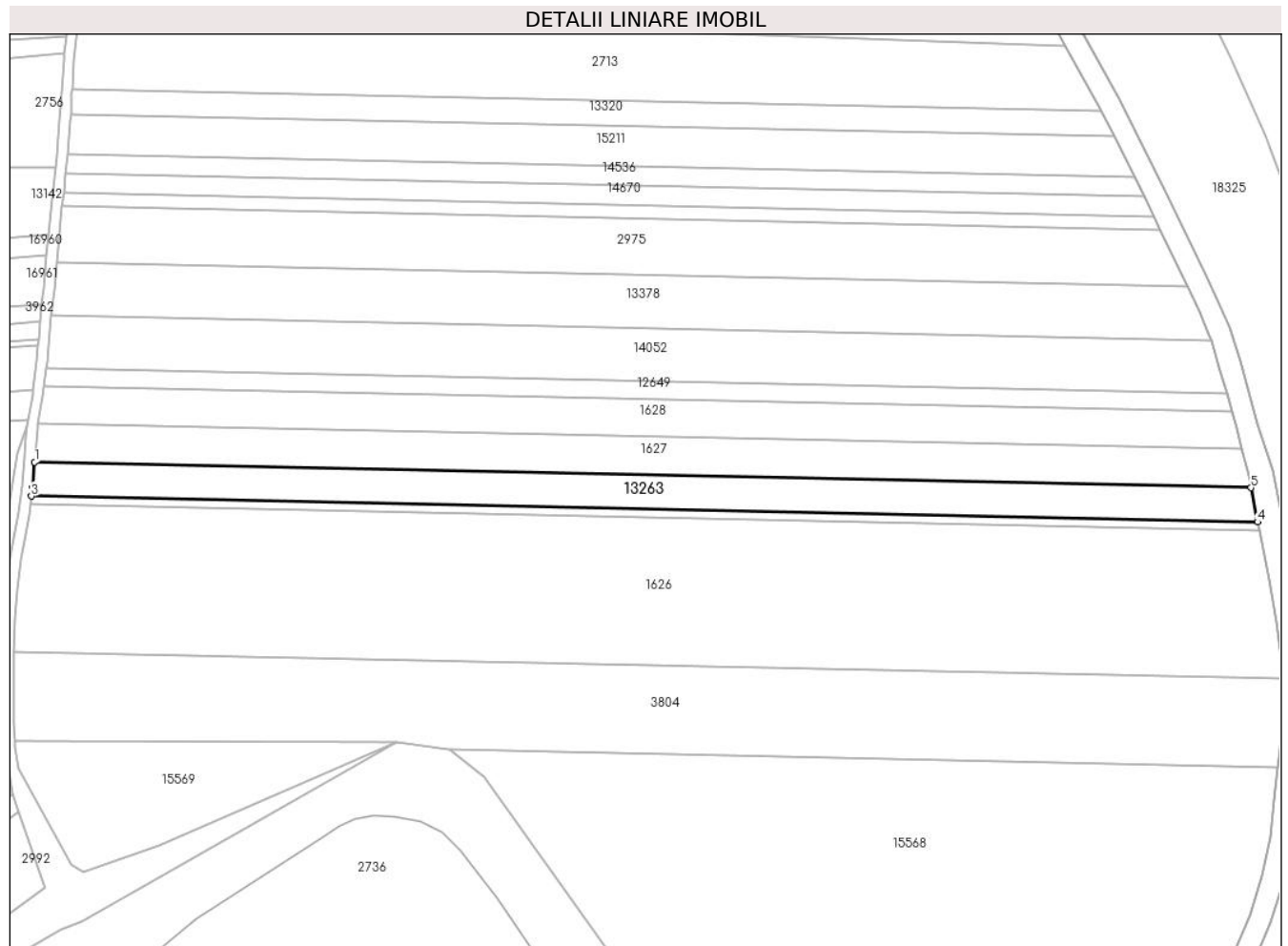
Inscrieri privind dezmembramintele dreptului de proprietate, drepturi reale de garanție și sarcini	Referințe
NU SUNT	

Anexa Nr. 1 La Partea I

Teren

Nr cadastral	Suprafața (mp)*	Observații / Referințe
54725	5.800	

* Suprafața este determinată în planul de proiecție Stereo 70.



Date referitoare la teren

Crt	Categorie folosință	Intra vilan	Suprafața (mp)	Tarla	Parcelă	Nr. topo	Observații / Referințe
1	arabil	NU	5.800	16	487/25	-	

Lungime Segmente

1) Valorile lungimilor segmentelor sunt obținute din proiecție în plan.

Punct început	X / Y	Punct sfârșit	X / Y	Lungime segment (** (m)
1	461.425,021 558.225,798	2	461.424,207 558.216,332	9.501
2	461.424,207 558.216,332	3	461.423,79 558.213,109	3.25
3	461.423,79 558.213,109	4	461.881,845 558.203,439	458.157
4	461.881,845 558.203,439	5	461.879,353 558.216,207	13.009
5	461.879,353 558.216,207	1	461.425,021 558.225,798	454.433

**** Lungimile segmentelor sunt determinate în planul de proiecție Stereo 70 și sunt rotunjite la 1 milimetru.**

***** Distanța dintre puncte este formată din segmente cumulate ce sunt mai mici decât valoarea 1 milimetru.**

**DATE DESPRE IMOBILUL NR. 13264**

Oficiul de Cadastru și Publicitate Imobiliară MUREȘ
Biroul de Cadastru și Publicitate Imobiliară Târgu Mureș

A. Partea I. Descrierea imobilului

TEREN Extravilan

Adresa: Jud. Mureș

Nr. Crt	Nr cadastral Nr. topografic	Suprafața* (mp)	Observații / Referințe
A1		3.800	Sector cadastral:10 Teren neimprejmuit;

B. Partea II. Proprietari și acte

Inscrieri privitoare la dreptul de proprietate și alte drepturi reale		Referințe
/		
Act Administrativ nr. 100587, din 13/07/1993 emis de CJSDPAT MUREȘ;		
B1	Intabulare, drept de PROPRIETATE, dobandit prin Reconstituire, cota actuala 1/1, cota initiala 1/1 1) CIOBAN I. OLIVIA 2) MUSAT I. LEONTINA-ELENA	A1

C. Partea III. SARCINI .

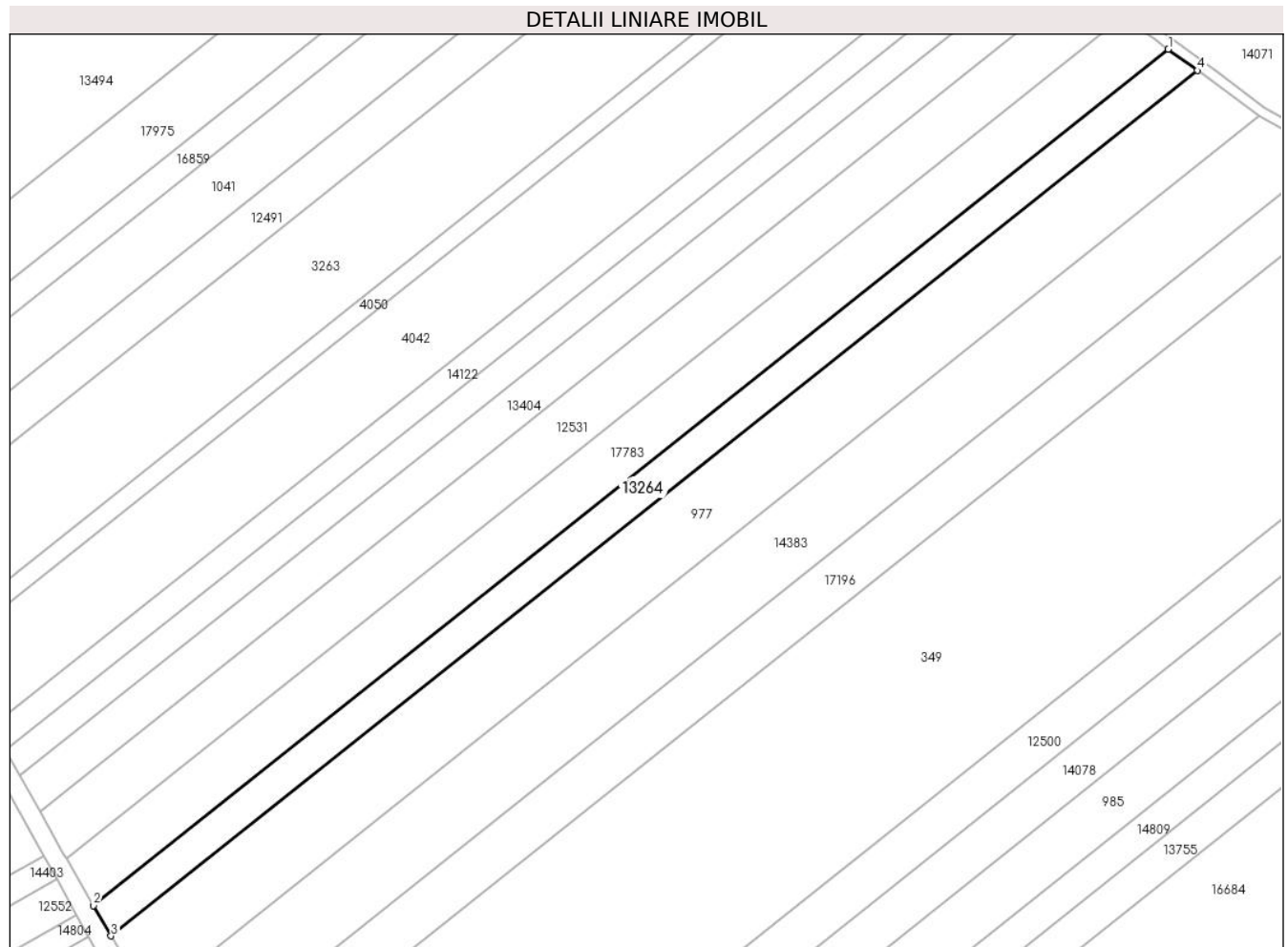
Inscrieri privind dezmembramintele dreptului de proprietate, drepturi reale de garanție și sarcini	Referințe
NU SUNT	

Anexa Nr. 1 La Partea I

Teren

Nr cadastral	Suprafața (mp)*	Observații / Referințe
	3.800	

* Suprafața este determinată în planul de proiecție Stereo 70.



Date referitoare la teren

Crt	Categorie folosință	Intra vilan	Suprafața (mp)	Tarla	Parcelă	Nr. topo	Observații / Referințe
1	arabil	NU	3.800	7	331/27	-	

Lungime Segmente

1) Valorile lungimilor segmentelor sunt obținute din proiecție în plan.

Punct început	X / Y	Punct sfârșit	X / Y	Lungime segment (** (m)
1	461.752,541 561.250,258	2	461.449,732 561.009,223	387.029
2	461.449,732 561.009,223	3	461.454,689 561.000,686	9.872
3	461.454,689 561.000,686	4	461.760,724 561.244,289	391.152
4	461.760,724 561.244,289	1	461.752,541 561.250,258	10.129

** Lungimile segmentelor sunt determinate în planul de proiecție Stereo 70 și sunt rotunjite la 1 milimetru.

***** Distanţa dintre puncte este formată din segmente cumulate ce sunt mai mici decât valoarea 1 milimetru.**

**DATE DESPRE IMOBILUL NR. 13279**

Oficiul de Cadastru și Publicitate Imobiliară MUREȘ
Biroul de Cadastru și Publicitate Imobiliară Târgu Mureș

A. Partea I. Descrierea imobilului

TEREN Extravilan

Adresa: Jud. Mureș

Nr. Crt	Nr cadastral Nr. topografic	Suprafața* (mp)	Observații / Referințe
A1		2.800	Sector cadastral:10 Teren neimprejmuit;

B. Partea II. Proprietari și acte

Inscrieri privitoare la dreptul de proprietate și alte drepturi reale	Referințe
/	
Act Administrativ nr. 100596, din 14/07/1993 emis de CJSDPAT MUREȘ;	
B1	A1
Intabulare, drept de PROPRIETATE, dobandit prin Reconstituire, cota actuala 1/1, cota initiala 1/1 1) OPREA GH. JANA SOFIA	

C. Partea III. SARCINI .

Inscrieri privind dezmembramintele dreptului de proprietate, drepturi reale de garanție și sarcini	Referințe
NU SUNT	

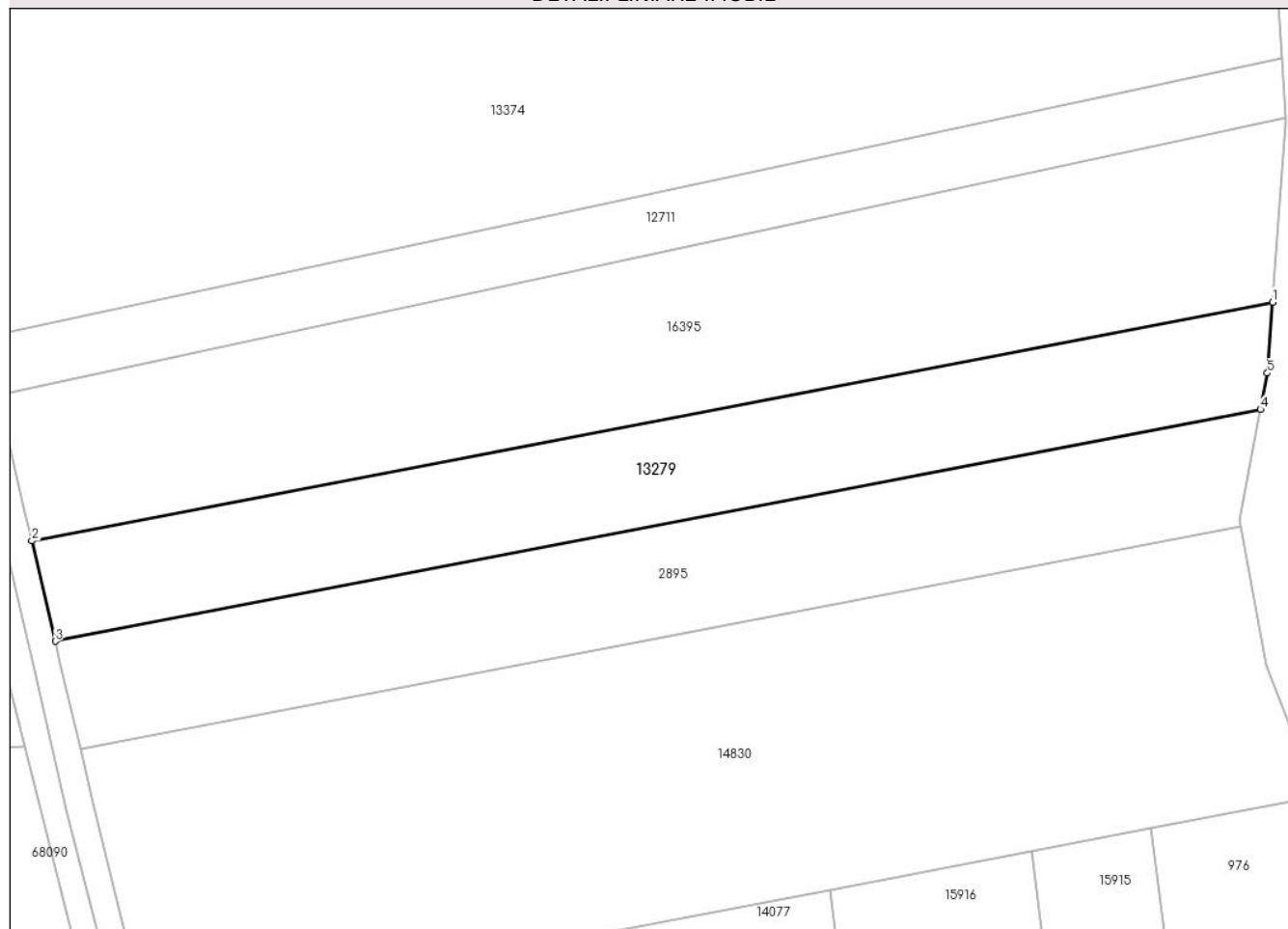
Anexa Nr. 1 La Partea I

Teren

Nr cadastral	Suprafața (mp)*	Observații / Referințe
	2.800	

* Suprafața este determinată în planul de proiecție Stereo 70.

DETALII LINIARE IMOBIL



Date referitoare la teren

Crt	Categorie folosință	Intravilan	Suprafața (mp)	Tarla	Parcelă	Nr. topo	Observații / Referințe
1	arabil	NU	2.800	8	344/1/23	-	

Lungime Segmente

1) Valorile lungimilor segmentelor sunt obținute din proiecție în plan.

Punct început	X / Y	Punct sfârșit	X / Y	Lungime segment (** (m)
1	460.972,628 561.271,058	2	460.789,389 561.235,839	186.593
2	460.789,389 561.235,839	3	460.792,853 561.221,019	15.219
3	460.792,853 561.221,019	4	460.970,833 561.255,228	181.238
4	460.970,833 561.255,228	5	460.971,843 561.260,597	5.463
5	460.971,843 561.260,597	1	460.972,628 561.271,058	10.49

**** Lungimile segmentelor sunt determinate în planul de proiecție Stereo 70 și sunt rotunjite la 1 milimetru.**

***** Distanța dintre puncte este formată din segmente cumulate ce sunt mai mici decât valoarea 1 milimetru.**

**DATE DESPRE IMOBILUL NR. 13298**

Oficiul de Cadastru și Publicitate Imobiliară MUREȘ
Biroul de Cadastru și Publicitate Imobiliară Târgu Mureș

A. Partea I. Descrierea imobilului

TEREN Intravilan

Adresa: Loc. Nazna, Jud. Mureș

Nr. Crt	Nr cadastral Nr. topografic	Suprafața* (mp)	Observații / Referințe
A1		2.800	Sector cadastral:11 Teren neimprejmuit;

B. Partea II. Proprietari și acte

Inscrieri privitoare la dreptul de proprietate și alte drepturi reale	Referințe
/	
Act Administrativ nr. 100577, din 13/07/1993 emis de CJSDPAT MUREȘ;	
B1	A1
Intabulare, drept de PROPRIETATE, dobandit prin Reconstituire, cota actuala 1/1, cota initiala 1/1	
1) BLAJ A. AURELIA , Decedat DEFUNCT:Da	

C. Partea III. SARCINI .

Inscrieri privind dezmembramintele dreptului de proprietate, drepturi reale de garanție și sarcini	Referințe
NU SUNT	

Anexa Nr. 1 La Partea I

Teren

Nr cadastral	Suprafața (mp)*	Observații / Referințe
	2.800	

* Suprafața este determinată în planul de proiecție Stereo 70.



Date referitoare la teren

Crt	Categorie folosință	Intravilan	Suprafața (mp)	Tarla	Parcelă	Nr. topo	Observații / Referințe
1	arabil	DA	2.800	10	368/1/2	-	

Lungime Segmente

1) Valorile lungimilor segmentelor sunt obținute din proiecție în plan.

Punct început	X / Y	Punct sfârșit	X / Y	Lungime segment (** (m)
1	461.087,043 560.282,157	2	461.077,575 560.278,834	10.034
2	461.077,575 560.278,834	3	461.197,128 560.022,827	282.546
3	461.197,128 560.022,827	4	461.204,805 560.029,985	10.496
4	461.204,805 560.029,985	1	461.087,043 560.282,157	278.314

** Lungimile segmentelor sunt determinate în planul de proiecție Stereo 70 și sunt rotunjite la 1 milimetru.

***** Distanţa dintre puncte este formată din segmente cumulate ce sunt mai mici decât valoarea 1 milimetru.**

**DATE DESPRE IMOBILUL NR. 13318**

Oficiul de Cadastru și Publicitate Imobiliară MUREȘ
Biroul de Cadastru și Publicitate Imobiliară Târgu Mureș

A. Partea I. Descrierea imobilului

TEREN Intravilan

Adresa: Loc. Nazna, Jud. Mureș

Nr. Crt	Nr cadastral Nr. topografic	Suprafața* (mp)	Observații / Referințe
A1		3.400	Sector cadastral:11 Teren neimprejmut;

B. Partea II. Proprietari și acte

Inscrieri privitoare la dreptul de proprietate și alte drepturi reale		Referințe
/		
Act Administrativ nr. 100898, din 14/04/1994 emis de CJSDPAT MUREȘ;		
B1	Intabulare, drept de PROPRIETATE, dobandit prin Reconstituire, cota actuala 1/1, cota initiala 1/1	A1
	1) EROPCISCHI N. PETRU 2) MOLDOVAN N. FLOAREA 3) FĂGĂRAȘ N. ANA 4) NEMET N. MARIA 5) EROPCISCHI N. VASILE	

C. Partea III. SARCINI .

Inscrieri privind dezmembramintele dreptului de proprietate, drepturi reale de garanție și sarcini	Referințe
NU SUNT	

Anexa Nr. 1 La Partea I

Teren

Nr cadastral	Suprafața (mp)*	Observații / Referințe
	3.400	

* Suprafața este determinată în planul de proiecție Stereo 70.



Date referitoare la teren

Crt	Categorie folosință	Intra vilan	Suprafața (mp)	Tarla	Parcelă	Nr. topo	Observații / Referințe
1	arabil	DA	3.400	10	368/3/2	-	

Lungime Segmente

1) Valorile lungimilor segmentelor sunt obținute din proiecție în plan.

Punct început	X / Y	Punct sfârșit	X / Y	Lungime segment (** (m)
1	461.060,68 560.272,903	2	461.049,637 560.269,027	11.703
2	461.049,637 560.269,027	3	461.174,112 560.002,48	294.179
3	461.174,112 560.002,48	4	461.183,275 560.010,382	12.1
4	461.183,275 560.010,382	1	461.060,68 560.272,903	289.736

** Lungimile segmentelor sunt determinate în planul de proiecție Stereo 70 și sunt rotunjite la 1 milimetru.

***** Distanţa dintre puncte este formată din segmente cumulate ce sunt mai mici decât valoarea 1 milimetru.**

**DATE DESPRE IMOBILUL NR. 13320**

Oficiul de Cadastru și Publicitate Imobiliară MUREȘ
Biroul de Cadastru și Publicitate Imobiliară Târgu Mureș

A. Partea I. Descrierea imobilului

TEREN Extravilan

Adresa: Jud. Mureș

Nr. Crt	Nr cadastral Nr. topografic	Suprafața* (mp)	Observații / Referințe
A1	54715	3.700	Sector cadastral:14 Teren neimprejmut;

B. Partea II. Proprietari și acte

Inscrieri privitoare la dreptul de proprietate și alte drepturi reale	Referințe
/	
Act Administrativ nr. 100898, din 14/04/1994 emis de CJSDPAT MURES;	
B1	A1
Intabulare, drept de PROPRIETATE, dobandit prin Reconstituire, cota actuala 1/1, cota initiala 1/1	
1) EROPCISCHI N. PETRU 2) MOLDOVAN N. FLOAREA 3) FĂGĂRAȘ N. ANA 4) NEMET N. MARIA 5) EROPCISCHI N. VASILE	

C. Partea III. SARCINI .


Inscrieri privind dezmembramintele dreptului de proprietate, drepturi reale de garanție și sarcini	Referințe
NU SUNT	

Anexa Nr. 1 La Partea I

Teren

Nr cadastral	Suprafața (mp)*	Observații / Referințe
54715	3.700	

* Suprafața este determinată în planul de proiecție Stereo 70.



Date referitoare la teren

Crt	Categorie folosință	Intravilan	Suprafața (mp)	Tarla	Parcelă	Nr. topo	Observații / Referințe
1	arabil	NU	3.700	15	487/12/2	-	

Lungime Segmente

1) Valorile lungimilor segmentelor sunt obținute din proiecție în plan.

Punct început	X / Y	Punct sfârșit	X / Y	Lungime segment (** (m)
1	461.439,006 558.365,001	2	461.438,895 558.363,538	1.467
2	461.438,895 558.363,538	3	461.438,533 558.355,455	8.091
3	461.438,533 558.355,455	4	461.828,381 558.347,225	389.935
4	461.828,381 558.347,225	5	461.823,569 558.356,882	10.789
5	461.823,569 558.356,882	1	461.439,006 558.365,001	384.649

**** Lungimile segmentelor sunt determinate în planul de proiecție Stereo 70 și sunt rotunjite la 1 milimetru.**

***** Distanța dintre puncte este formată din segmente cumulate ce sunt mai mici decât valoarea 1 milimetru.**

**DATE DESPRE IMOBILUL NR. 13334**

Oficiul de Cadastru și Publicitate Imobiliară MUREȘ
Biroul de Cadastru și Publicitate Imobiliară Târgu Mureș

A. Partea I. Descrierea imobilului

TEREN Necunoscut

Adresa: Loc. Nazna, Jud. Mureș

Nr. Crt	Nr cadastral Nr. topografic	Suprafața* (mp)	Observații / Referințe
A1		3.100	Sector cadastral:10 Teren neimprejmuit;

B. Partea II. Proprietari și acte

Inscrieri privitoare la dreptul de proprietate și alte drepturi reale	Referințe
/	
Act Administrativ nr. 100897, din 14/04/1994 emis de CJSDPAT MUREȘ;	
B1	A1
Intabulare, drept de PROPRIETATE, dobandit prin Reconstituire, cota actuala 1/1, cota initiala 1/1	
1) ȘUTEU ȘT. ELENA	
2) HOȚA ȘT ȘTEFAN	
3) NISTOR ȘT. AURELIA	

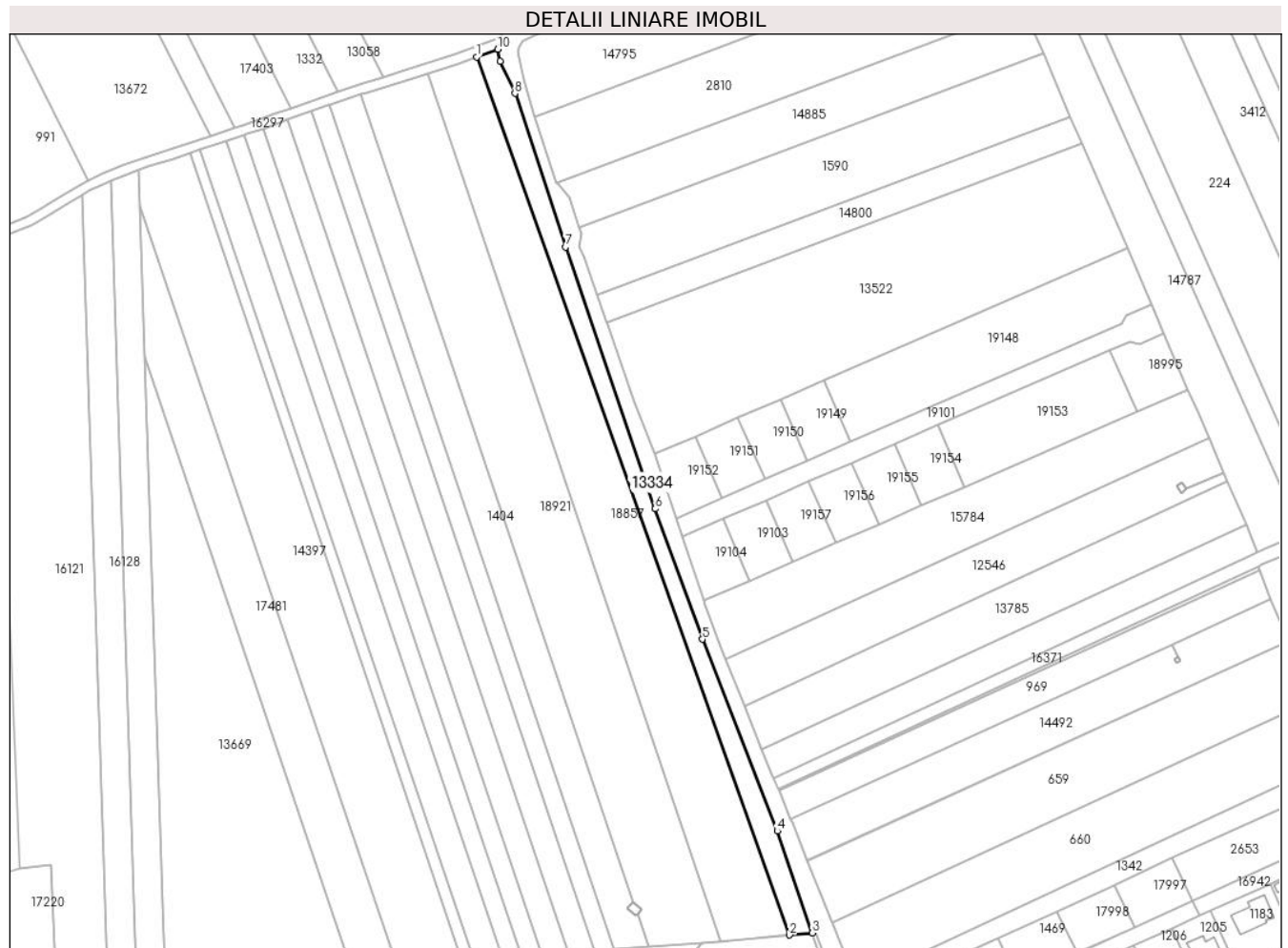
C. Partea III. SARCINI .

Inscrieri privind dezmembramintele dreptului de proprietate, drepturi reale de garanție și sarcini	Referințe
NU SUNT	

Anexa Nr. 1 La Partea I**Teren**

Nr cadastral	Suprafața (mp)*	Observații / Referințe
	3.100	

* Suprafața este determinată în planul de proiecție Stereo 70.

**Date referitoare la teren**

Crt	Categorie folosință	Intravilan	Suprafața (mp)	Tarla	Parcelă	Nr. topo	Observații / Referințe
1	arabil	DA	117	11	380/72	-	
2	arabil	NU	2.983	-	-	-	

Lungime Segmente

1) Valorile lungimilor segmentelor sunt obținute din proiecție în plan.

Punct început	X / Y	Punct sfârșit	X / Y	Lungime segment (** (m)
1	460.315,76 560.004,623	2	460.444,048 559.644,996	381.824
2	460.444,048 559.644,996	3	460.453,391 559.645,895	9.386
3	460.453,391 559.645,895	4	460.439,037 559.687,565	44.073
4	460.439,037 559.687,565	5	460.408,357 559.766,108	84.322

Punct început	X / Y	Punct sfârșit	X / Y	Lungime segment (** (m)
5	460.408,357 559.766,108	6	460.388,929 559.819,5	56.817
6	460.388,929 559.819,5	7	460.352,162 559.926,667	113.299
7	460.352,162 559.926,667	8	460.331,419 559.989,631	66.293
8	460.331,419 559.989,631	9	460.325,47 560.002,895	14.537
9	460.325,47 560.002,895	10	460.324,308 560.007,753	4.995
10	460.324,308 560.007,753	1	460.315,76 560.004,623	9.103

** Lungimile segmentelor sunt determinate în planul de proiecție Stereo 70 și sunt rotunjite la 1 milimetru.

*** Distanța dintre puncte este formată din segmente cumulate ce sunt mai mici decât valoarea 1 milimetru.

**DATE DESPRE IMOBILUL NR. 13338**

Oficiul de Cadastru și Publicitate Imobiliară MUREȘ
Biroul de Cadastru și Publicitate Imobiliară Târgu Mureș

A. Partea I. Descrierea imobilului

TEREN Extravilan

Adresa: Jud. Mureș

Nr. Crt	Nr cadastral Nr. topografic	Suprafața* (mp)	Observații / Referințe
A1	59554	5.000	Sector cadastral:15 Teren neimprejmit;

B. Partea II. Proprietari și acte

Inscrieri privitoare la dreptul de proprietate și alte drepturi reale		Referințe
78965 / 13/09/2023		
Act Notarial nr. 33, din 14/09/2022 emis de notar public CRIDON RADU (Certificat mostenitor);		
B1	Intabulare, drept de PROPRIETATE, dobandit prin Succesiune, cota actuala 1/2, cota initiala 1/2 1) RAȚIU AURORA , (bun propriu)	A1
Act Notarial nr. 306, din 14/09/2022 emis de notar public CRIDON RADU (Act partaj voluntar);		
B2	Intabulare, drept de PROPRIETATE, dobandit prin Conventie, cota actuala 1/2, cota initiala 1/2 1) RAȚIU AURORA , (bun propriu)	A1

C. Partea III. SARCINI .

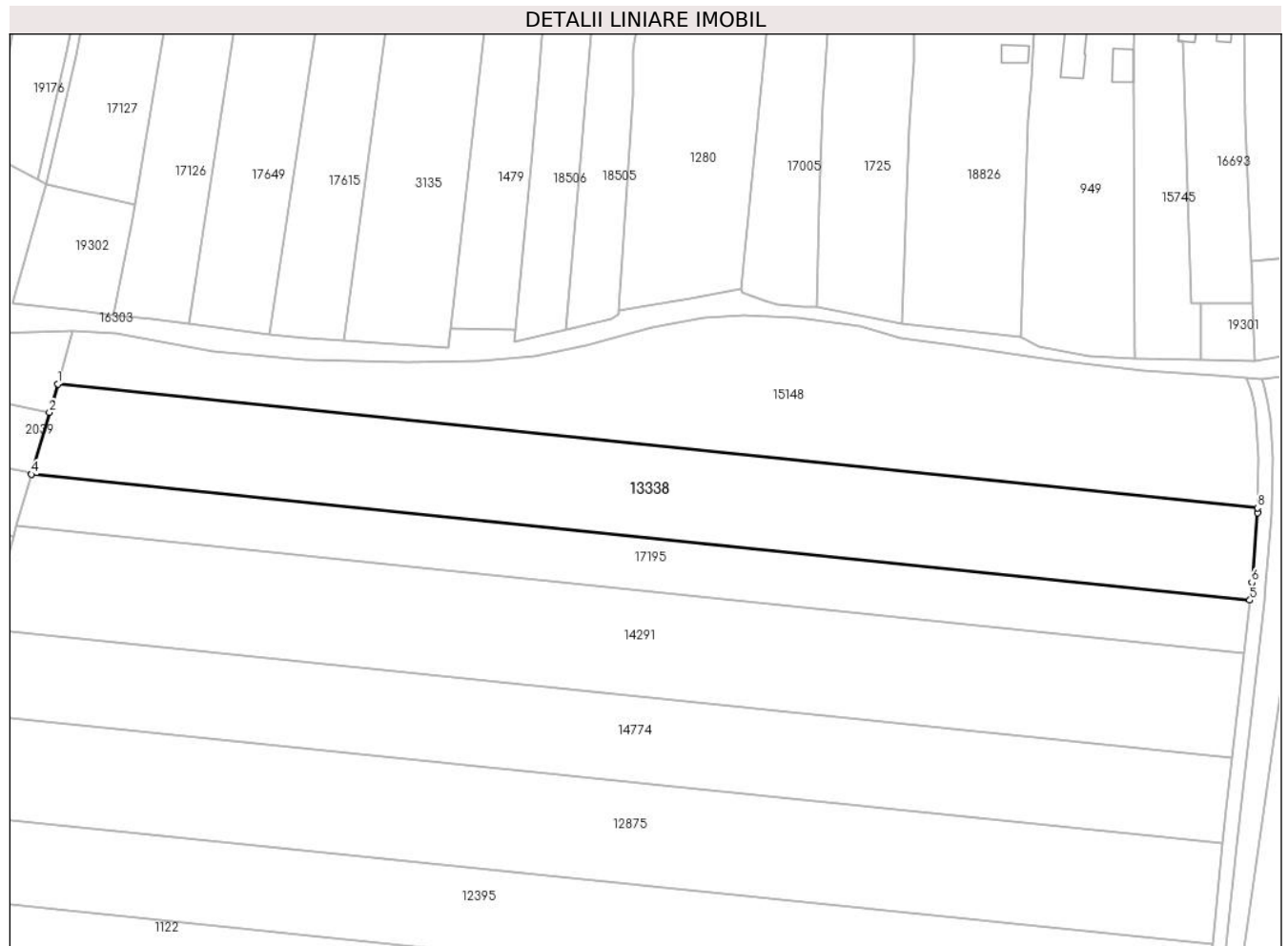
Inscrieri privind dezmembramintele dreptului de proprietate, drepturi reale de garanție și sarcini	Referințe
NU SUNT	

Anexa Nr. 1 La Partea I

Teren

Nr cadastral	Suprafața (mp)*	Observații / Referințe
59554	5.000	

* Suprafața este determinată în planul de proiecție Stereo 70.



Date referitoare la teren

Crt	Categorie folosință	Intravilan	Suprafața (mp)	Tarla	Parcelă	Nr. topo	Observații / Referințe
1	arabil	NU	5.000	17	528/2	-	

Lungime Segmente

1) Valorile lungimilor segmentelor sunt obținute din proiecție în plan.

Punct început	X / Y	Punct sfârșit	X / Y	Lungime segment (** (m)
1	460.943,035 559.162,883	2	460.941,299 559.156,897	6.233
2	460.941,299 559.156,897	3	460.937,58 559.144,078	13.348
3	460.937,58 559.144,078	4	460.937,512 559.143,845	0.243
4	460.937,512 559.143,845	5	461.194,38 559.117,348	258.231
5	461.194,38 559.117,348	6	461.194,803 559.121,091	3.767

Punct început	X / Y	Punct sfârșit	X / Y	Lungime segment (** (m)
6	461.194,803 559.121,091	7	461.195,982 559.135,763	14.719
7	461.195,982 559.135,763	8	461.196,0 559.136,789	1.026
8	461.196,0 559.136,789	1	460.943,035 559.162,883	254.307

** Lungimile segmentelor sunt determinate în planul de proiecție Stereo 70 și sunt rotunjite la 1 milimetru.

*** Distanța dintre puncte este formată din segmente cumulate ce sunt mai mici decât valoarea 1 milimetru.

**DATE DESPRE IMOBILUL NR. 13367**

Oficiul de Cadastru și Publicitate Imobiliară MUREȘ
Biroul de Cadastru și Publicitate Imobiliară Târgu Mureș

A. Partea I. Descrierea imobilului

TEREN Necunoscut

Adresa: Loc. Nazna, Jud. Mureș

Nr. Crt	Nr cadastral Nr. topografic	Suprafața* (mp)	Observații / Referințe
A1		2.700	Sector cadastral:15 Teren neimprejmuit;

B. Partea II. Proprietari și acte

Inscrieri privitoare la dreptul de proprietate și alte drepturi reale	Referințe
/	
Act Administrativ nr. 101581, din 05/04/2007 emis de CJSDPAT MURES;	
B1	A1
Intabulare, drept de PROPRIETATE, dobandit prin Reconstituire, cota actuala 1/1, cota initiala 1/1	
1) RUS I ANA	
2) HAIUC I MARIOARA	

C. Partea III. SARCINI .

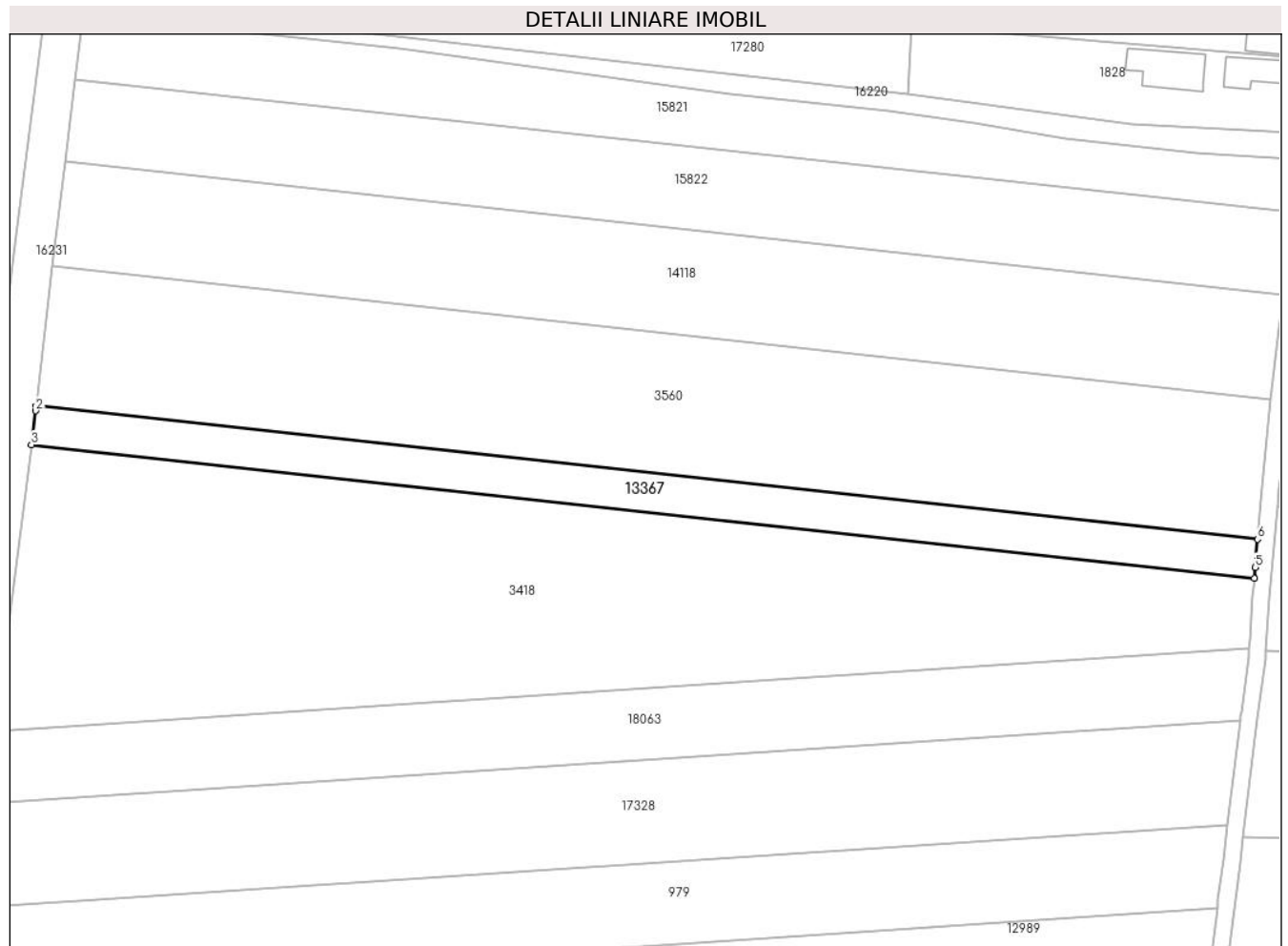
Inscrieri privind dezmembramintele dreptului de proprietate, drepturi reale de garanție și sarcini	Referințe
NU SUNT	

Anexa Nr. 1 La Partea I

Teren

Nr cadastral	Suprafața (mp)*	Observații / Referințe
	2.700	

* Suprafața este determinată în planul de proiecție Stereo 70.



Date referitoare la teren

Crt	Categorie folosință	Intra vilan	Suprafața (mp)	Tarla	Parcelă	Nr. topo	Observații / Referințe
1	arabil	DA	1.240	16	477/5	-	
2	arabil	NU	1.460	-	-	-	

Lungime Segmente

1) Valorile lungimilor segmentelor sunt obținute din proiecție în plan.

Punct început	X / Y	Punct sfârșit	X / Y	Lungime segment (** (m)
1	461.178,986 558.702,953	2	461.178,848 558.701,723	1.238
2	461.178,848 558.701,723	3	461.177,814 558.693,736	8.054
3	461.177,814 558.693,736	4	461.466,939 558.662,111	290.849
4	461.466,939 558.662,111	5	461.467,163 558.664,77	2.668

Punct început	X / Y	Punct sfârșit	X / Y	Lungime segment (** (m)
5	461.467,163 558.664,77	6	461.467,72 558.671,371	6.624
6	461.467,72 558.671,371	1	461.178,986 558.702,953	290.456

** Lungimile segmentelor sunt determinate în planul de proiecție Stereo 70 și sunt rotunjite la 1 milimetru.

*** Distanța dintre puncte este formată din segmente cumulate ce sunt mai mici decât valoarea 1 milimetru.

**DATE DESPRE IMOBILUL NR. 13374**

Oficiul de Cadastru și Publicitate Imobiliară MUREȘ
Biroul de Cadastru și Publicitate Imobiliară Târgu Mureș

A. Partea I. Descrierea imobilului

TEREN Extravilan

Adresa: Jud. Mureș

Nr. Crt	Nr cadastral Nr. topografic	Suprafața* (mp)	Observații / Referințe
A1		10.700	Sector cadastral:10 Teren neimprejmuit;

B. Partea II. Proprietari și acte

Inscrieri privitoare la dreptul de proprietate și alte drepturi reale	Referințe
/	
Act Administrativ nr. 101349, din 18/12/2001 emis de CJSDPAT MUREȘ;	
B1	A1
Intabulare, drept de PROPRIETATE, dobandit prin Reconstituire, cota actuala 1/1, cota initiala 1/1 1) PAPUC I. MARIA	

C. Partea III. SARCINI .

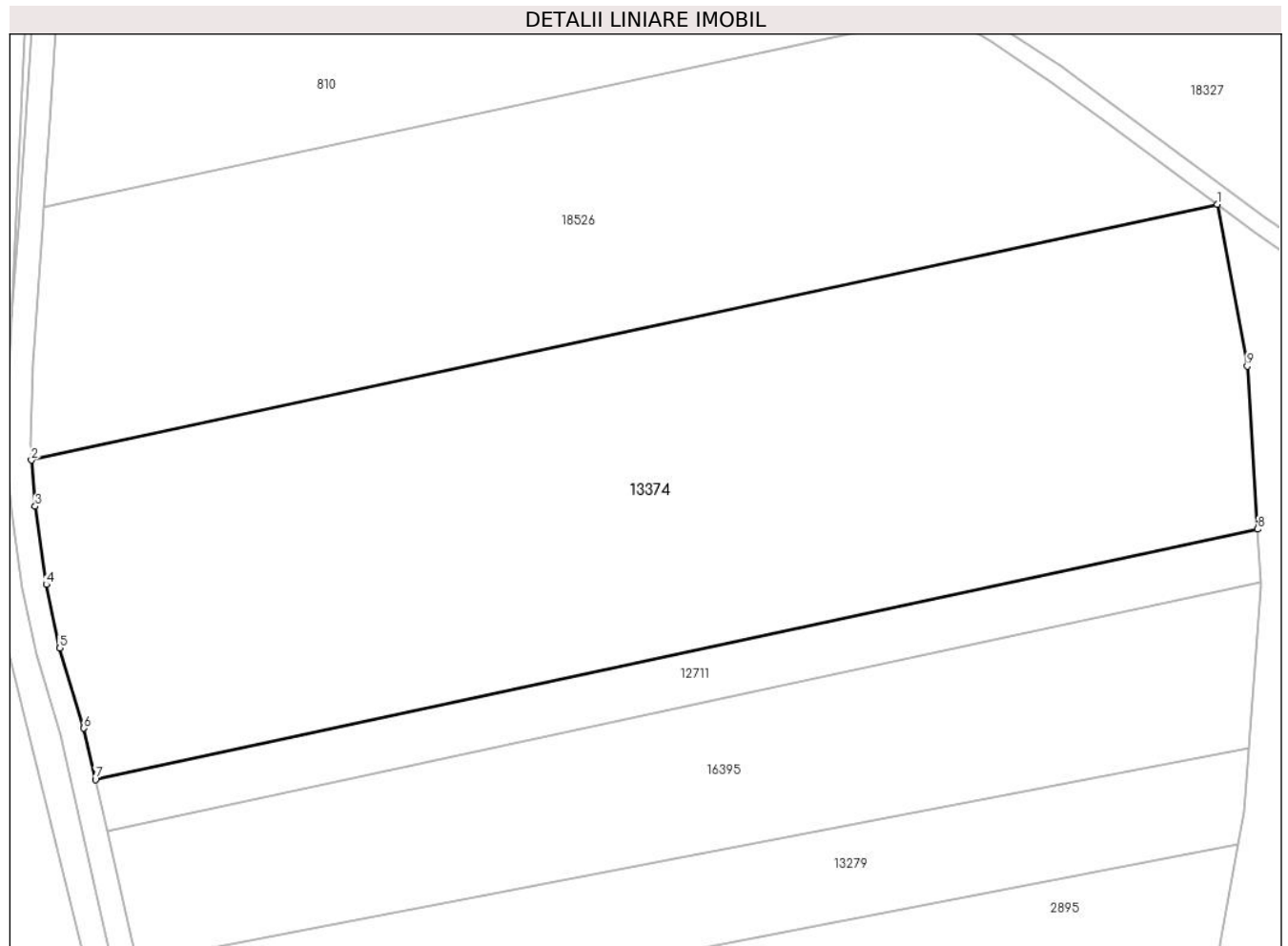
Inscrieri privind dezmembramintele dreptului de proprietate, drepturi reale de garanție și sarcini	Referințe
NU SUNT	

Anexa Nr. 1 La Partea I

Teren

Nr cadastral	Suprafața (mp)*	Observații / Referințe
	10.700	

* Suprafața este determinată în planul de proiecție Stereo 70.



Date referitoare la teren

Crt	Categorie folosință	Intravilan	Suprafața (mp)	Tarla	Parcelă	Nr. topo	Observații / Referințe
1	arabil	NU	10.700	8	344/1/21	-	

Lungime Segmente

1) Valorile lungimilor segmentelor sunt obținute din proiecție în plan.

Punct început	X / Y	Punct sfârșit	X / Y	Lungime segment (** (m)
1	460.967,372 561.360,515	2	460.772,022 561.318,473	199.823
2	460.772,022 561.318,473	3	460.772,644 561.310,868	7.63
3	460.772,644 561.310,868	4	460.774,473 561.297,997	13.0
4	460.774,473 561.297,997	5	460.776,685 561.287,522	10.706
5	460.776,685 561.287,522	6	460.780,64 561.274,342	13.761

Punct început	X / Y	Punct sfârșit	X / Y	Lungime segment (** (m)
6	460.780,64 561.274,342	7	460.782,554 561.265,888	8.668
7	460.782,554 561.265,888	8	460.973,997 561.307,09	195.827
8	460.973,997 561.307,09	9	460.972,28 561.333,909	26.874
9	460.972,28 561.333,909	1	460.967,372 561.360,515	27.055

** Lungimile segmentelor sunt determinate în planul de proiecție Stereo 70 și sunt rotunjite la 1 milimetru.

*** Distanța dintre puncte este formată din segmente cumulate ce sunt mai mici decât valoarea 1 milimetru.

**DATE DESPRE IMOBILUL NR. 13375**

Oficiul de Cadastru și Publicitate Imobiliară MUREȘ
Biroul de Cadastru și Publicitate Imobiliară Târgu Mureș

A. Partea I. Descrierea imobilului

TEREN Extravilan

Adresa: Jud. Mureș

Nr. Crt	Nr cadastral Nr. topografic	Suprafața* (mp)	Observații / Referințe
A1		2.800	Sector cadastral:14 Teren neimprejmuit;

B. Partea II. Proprietari și acte

Inscrieri privitoare la dreptul de proprietate și alte drepturi reale	Referințe
/	
Act Administrativ nr. 101349, din 18/12/2001 emis de CJSDPAT MURES;	
B1	A1
Intabulare, drept de PROPRIETATE, dobandit prin Reconstituire, cota actuala 1/1, cota initiala 1/1	
1) PAPUC I. MARIA	

C. Partea III. SARCINI .

Inscrieri privind dezmembramintele dreptului de proprietate, drepturi reale de garanție și sarcini	Referințe
NU SUNT	

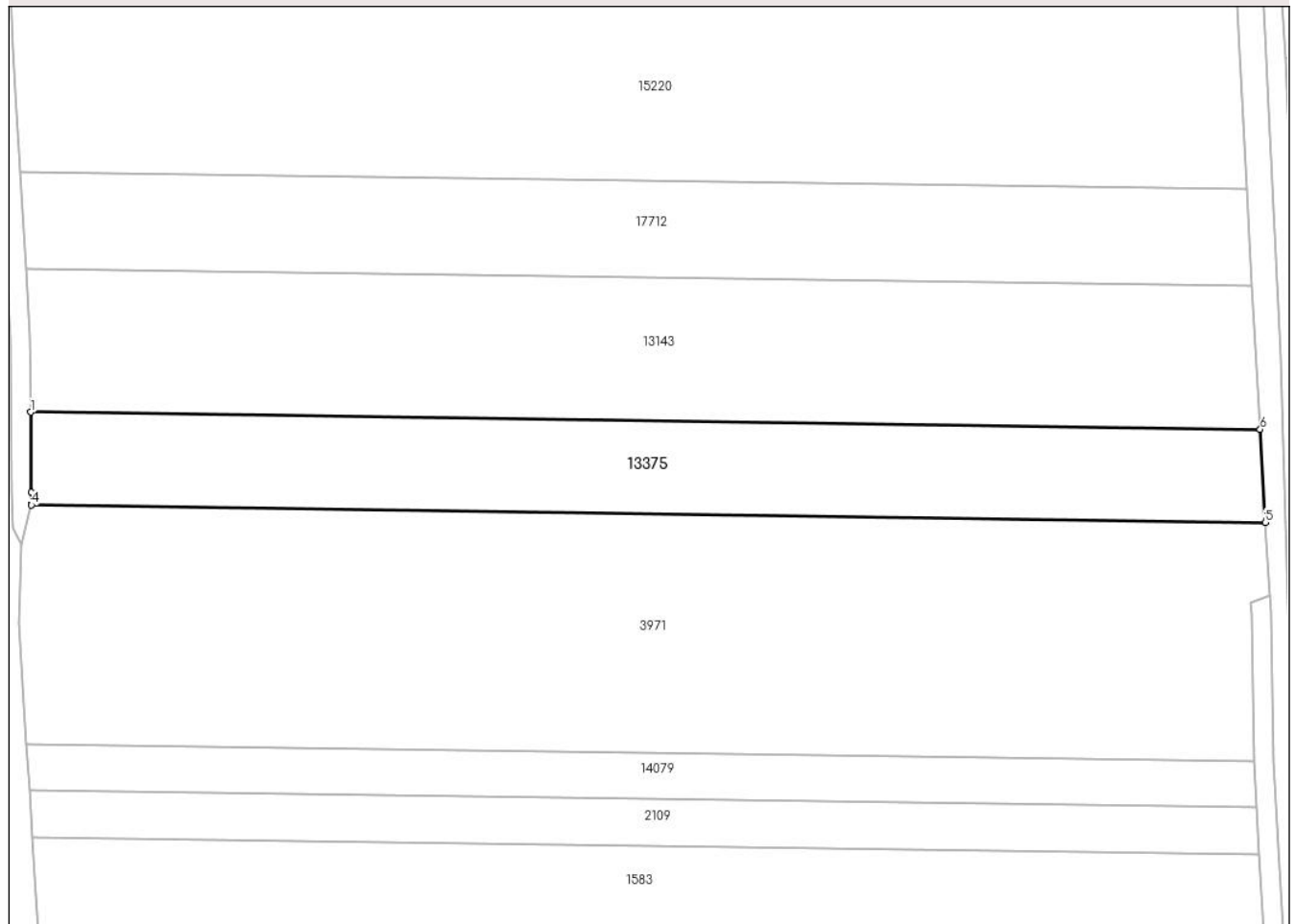
Anexa Nr. 1 La Partea I

Teren

Nr cadastral	Suprafața (mp)*	Observații / Referințe
	2.800	

* Suprafața este determinată în planul de proiecție Stereo 70.

DETALII LINIARE IMOBIL



Date referitoare la teren

Crt	Categorie folosință	Intra vilan	Suprafața (mp)	Tarla	Parcelă	Nr. topo	Observații / Referințe
1	arabil	NU	2.800	14	444/34	-	

Lungime Segmente

1) Valorile lungimilor segmentelor sunt obținute din proiecție în plan.

Punct început	X / Y	Punct sfârșit	X / Y	Lungime segment (** (m)
1	460.095,302 558.572,054	2	460.095,405 558.559,49	12.564
2	460.095,405 558.559,49	3	460.095,461 558.557,72	1.771
3	460.095,461 558.557,72	4	460.095,407 558.557,51	0.217
4	460.095,407 558.557,51	5	460.288,315 558.554,81	192.927
5	460.288,315 558.554,81	6	460.287,509 558.569,363	14.575

Punct început	X / Y	Punct sfârșit	X / Y	Lungime segment (** (m)
6	460.287,509 558.569,363	1	460.095,302 558.572,054	192.226

** Lungimile segmentelor sunt determinate în planul de proiecție Stereo 70 și sunt rotunjite la 1 milimetru.

*** Distanța dintre puncte este formată din segmente cumulate ce sunt mai mici decât valoarea 1 milimetru.

**DATE DESPRE IMOBILUL NR. 13377**

Oficiul de Cadastru și Publicitate Imobiliară MUREȘ
Biroul de Cadastru și Publicitate Imobiliară Târgu Mureș

A. Partea I. Descrierea imobilului

TEREN Extravilan

Adresa: Jud. Mureș

Nr. Crt	Nr cadastral Nr. topografic	Suprafața* (mp)	Observații / Referințe
A1		2.700	Sector cadastral:10 Teren neimprejmut;

B. Partea II. Proprietari și acte

Inscrieri privitoare la dreptul de proprietate și alte drepturi reale	Referințe
/	
Act Administrativ nr. 101352, din 18/12/2001 emis de CJSDPAT MUREȘ;	
B1	A1
Intabulare, drept de PROPRIETATE, dobandit prin Reconstituire, cota actuala 1/1, cota initiala 1/1	
1) DASCĂL S. AURELIA	
2) CHETELEȘ S. TRAIAN	
3) PASCU S. FLOARE, Decedat DEFUNCT:Da	

C. Partea III. SARCINI .

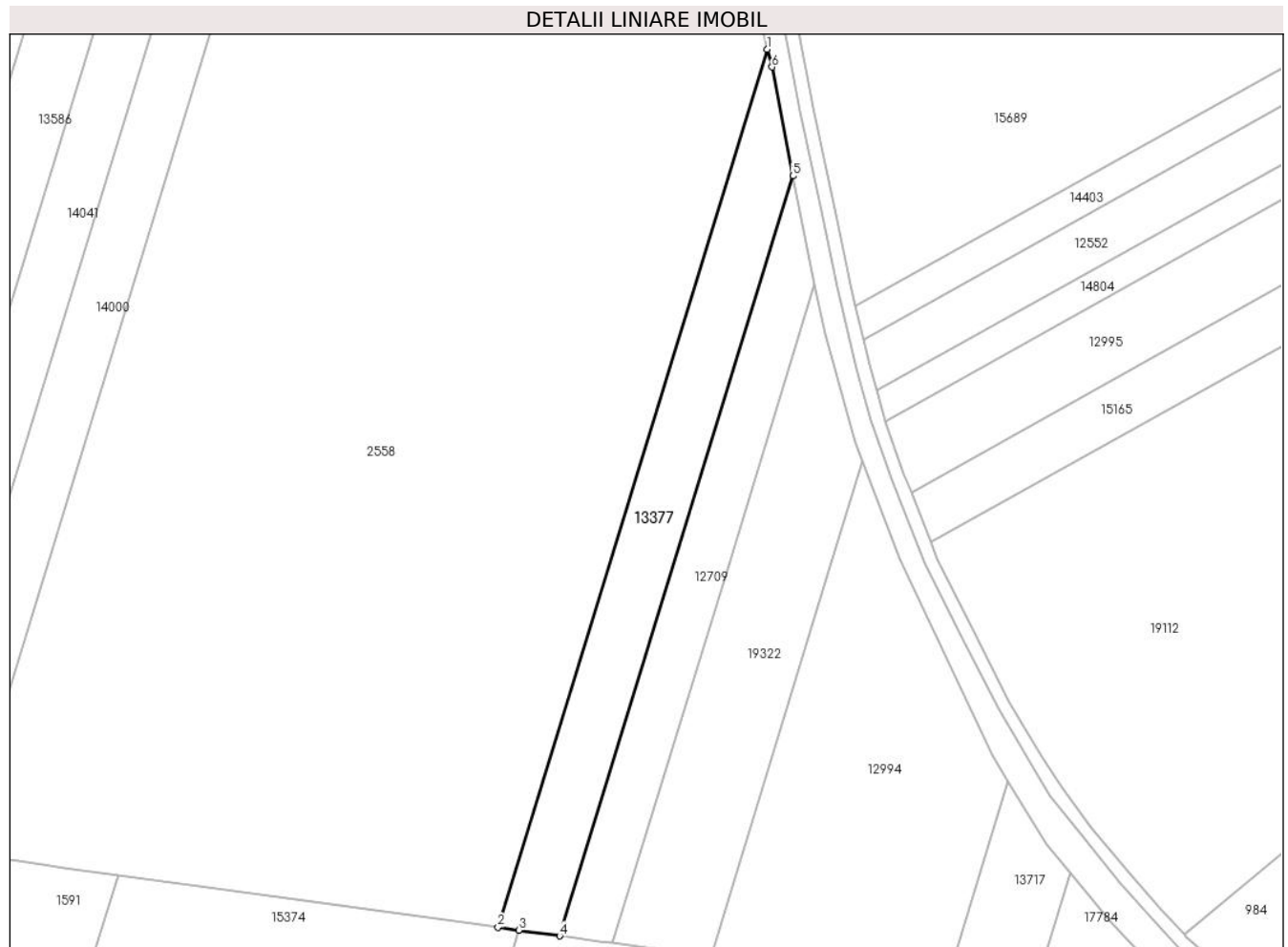
Inscrieri privind dezmembramintele dreptului de proprietate, drepturi reale de garanție și sarcini	Referințe
NU SUNT	

Anexa Nr. 1 La Partea I

Teren

Nr cadastral	Suprafața (mp)*	Observații / Referințe
	2.700	

* Suprafața este determinată în planul de proiecție Stereo 70.



Date referitoare la teren

Crt	Categorie folosință	Intravilan	Suprafața (mp)	Tarla	Parcelă	Nr. topo	Observații / Referințe
1	arabil	NU	2.700	8	344/1/11/2	-	

Lungime Segmente

1) Valorile lungimilor segmentelor sunt obținute din proiecție în plan.

Punct început	X / Y	Punct sfârșit	X / Y	Lungime segment (** (m)
1	461.170,28 560.944,064	2	461.109,31 560.745,555	207.661
2	461.109,31 560.745,555	3	461.114,013 560.744,907	4.747
3	461.114,013 560.744,907	4	461.123,284 560.743,63	9.359
4	461.123,284 560.743,63	5	461.176,051 560.915,431	179.722
5	461.176,051 560.915,431	6	461.171,304 560.940,047	25.07

Punct început	X / Y	Punct sfârșit	X / Y	Lungime segment (** (m)
6	461.171,304 560.940,047	1	461.170,28 560.944,064	4.145

** Lungimile segmentelor sunt determinate în planul de proiecție Stereo 70 și sunt rotunjite la 1 milimetru.

*** Distanța dintre puncte este formată din segmente cumulate ce sunt mai mici decât valoarea 1 milimetru.

**DATE DESPRE IMOBILUL NR. 13378**

Oficiul de Cadastru și Publicitate Imobiliară MUREȘ
Biroul de Cadastru și Publicitate Imobiliară Târgu Mureș

A. Partea I. Descrierea imobilului

TEREN Extravilan

Adresa: Jud. Mureș

Nr. Crt	Nr cadastral Nr. topografic	Suprafața* (mp)	Observații / Referințe
A1	54720	8.600	Sector cadastral:14 Teren neimprejmuț;

B. Partea II. Proprietari și acte

Inscrieri privitoare la dreptul de proprietate și alte drepturi reale	Referințe
/	
Act Administrativ nr. 101352, din 18/12/2001 emis de CJSDPAT MUREȘ;	
B1	A1
Intabulare, drept de PROPRIETATE, dobândit prin Reconstituire, cota actuala 1/1, cota initiala 1/1	
1) PASCU S. FLOARE, Decedat DEFUNCT:Da	
2) DASCĂL S. AURELIA	
3) CHETELEȘ S. TRAIAN	

C. Partea III. SARCINI .


Inscrieri privind dezmembramintele dreptului de proprietate, drepturi reale de garanție și sarcini	Referințe
NU SUNT	

Anexa Nr. 1 La Partea I

Teren

Nr cadastral	Suprafața (mp)*	Observații / Referințe
54720	8.600	

* Suprafața este determinată în planul de proiecție Stereo 70.



Date referitoare la teren

Crt	Categorie folosință	Intravilan	Suprafața (mp)	Tarla	Parcelă	Nr. topo	Observații / Referințe
1	arabil	NU	8.600	16	487/18	-	

Lungime Segmente

1) Valorile lungimilor segmentelor sunt obținute din proiecție în plan.

Punct început	X / Y	Punct sfârșit	X / Y	Lungime segment (** (m)
1	461.433,262 558.300,419	2	461.432,221 558.289,958	10.513
2	461.432,221 558.289,958	3	461.431,284 558.280,371	9.633
3	461.431,284 558.280,371	4	461.864,488 558.271,225	433.301
4	461.864,488 558.271,225	5	461.863,899 558.273,122	1.986
5	461.863,899 558.273,122	6	461.860,268 558.281,86	9.462

Punct început	X / Y	Punct sfârșit	X / Y	Lungime segment (** (m)
6	461.860,268 558.281,86	7	461.855,743 558.291,5	10.649
7	461.855,743 558.291,5	1	461.433,262 558.300,419	422.575

** Lungimile segmentelor sunt determinate în planul de proiecție Stereo 70 și sunt rotunjite la 1 milimetru.

*** Distanța dintre puncte este formată din segmente cumulate ce sunt mai mici decât valoarea 1 milimetru.

**DATE DESPRE IMOBILUL NR. 13392**

Oficiul de Cadastru și Publicitate Imobiliară MUREȘ
Biroul de Cadastru și Publicitate Imobiliară Târgu Mureș

A. Partea I. Descrierea imobilului

TEREN Intravilan

Adresa: Loc. Sâncraiu De Mureș, Str Bradului, Jud. Mureș

Nr. Crt	Nr cadastral Nr. topografic	Suprafața* (mp)	Observații / Referințe
A1		11.954	Sector cadastral:8 Teren neimprejmuit;

B. Partea II. Proprietari și acte

Inscrieri privitoare la dreptul de proprietate și alte drepturi reale		Referințe
/		
Act Notarial nr. 180, din 12/12/2018 emis de SPN CIOCEA-DELIA SIMONA SI BUCIN CORNELIA;		
B1	Intabulare, drept de PROPRIETATE, dobandit prin Succesiune, cota actuala 1/2, cota initiala 1/2 1) CORMAN IOAN	A1
B2	Intabulare, drept de PROPRIETATE, dobandit prin Succesiune, cota actuala 1/2, cota initiala 1/2 1) CORMAN AUREL	A1

C. Partea III. SARCINI .

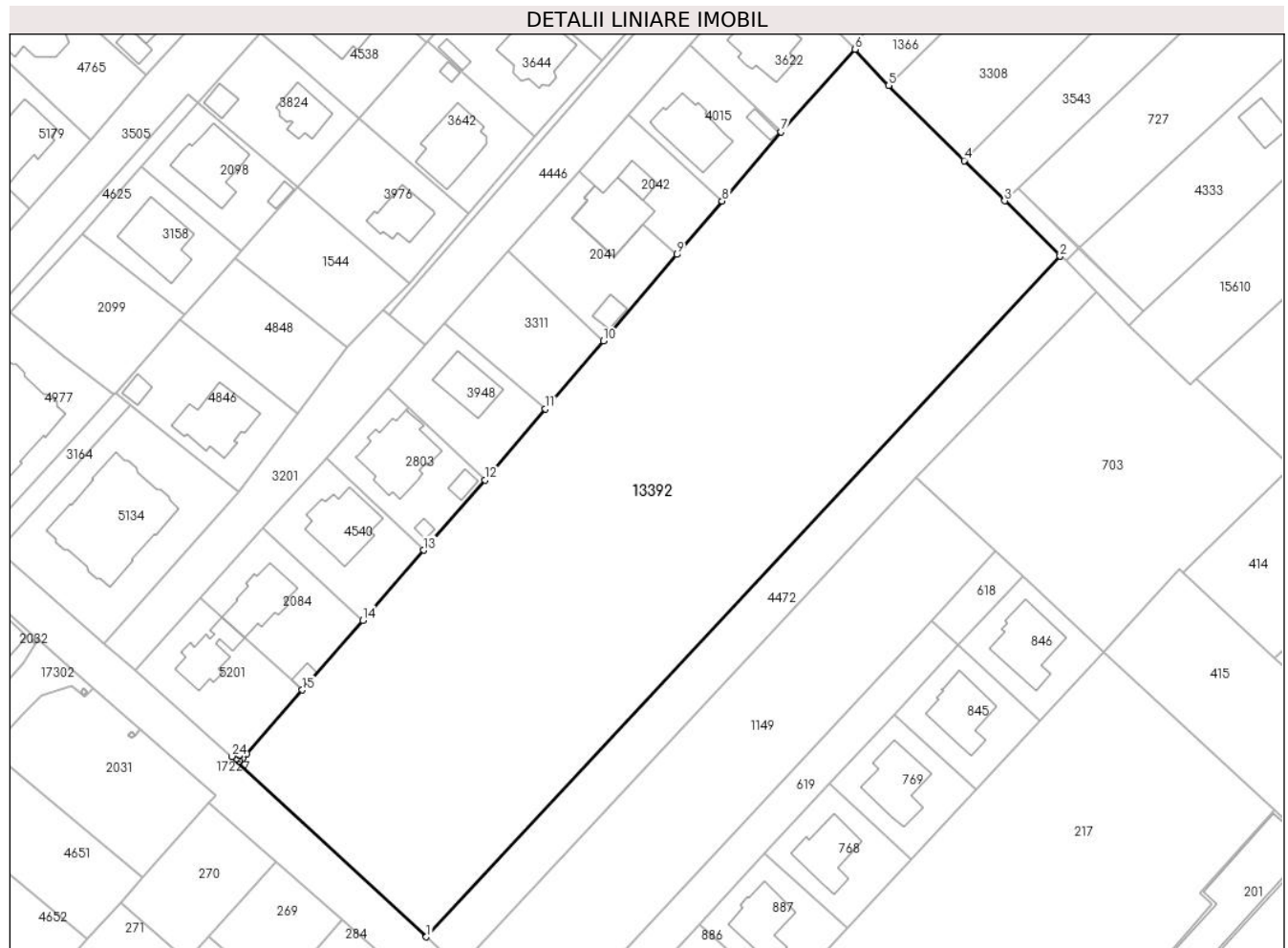
Inscrieri privind dezmembramintele dreptului de proprietate, drepturi reale de garanție și sarcini	Referințe
NU SUNT	

Anexa Nr. 1 La Partea I

Teren

Nr cadastral	Suprafața (mp)*	Observații / Referințe
	11.954	

* Suprafața este determinată în planul de proiecție Stereo 70.



Date referitoare la teren

Crt	Categorie folosință	Intravilan	Suprafața (mp)	Tarla	Parcelă	Nr. topo	Observații / Referințe
1	arabil	DA	11.954	7	277/1/2	-	

Lungime Segmente

1) Valorile lungimilor segmentelor sunt obținute din proiecție în plan.

Punct început	X / Y	Punct sfârșit	X / Y	Lungime segment (** (m)	Punct început	X / Y	Punct sfârșit	X / Y	Lungime segment (** (m)
1	462.682,005 561.054,127	2	462.819,107 561.201,226	201.085	2	462.819,107 561.201,226	3	462.807,13 561.213,187	16.927
3	462.807,13 561.213,187	4	462.798,357 561.221,901	12.365	4	462.798,357 561.221,901	5	462.782,051 561.238,096	22.982
5	462.782,051 561.238,096	6	462.774,769 561.245,947	10.708	6	462.774,769 561.245,947	7	462.758,775 561.228,069	23.988
7	462.758,775 561.228,069	8	462.745,978 561.213,133	19.668	8	462.745,978 561.213,133	9	462.736,185 561.201,6	15.13
9	462.736,185 561.201,6	10	462.720,303 561.182,896	24.537	10	462.720,303 561.182,896	11	462.707,768 561.168,249	19.279

Punct început	X / Y	Punct sfârșit	X / Y	Lungime segment (** (m)
11	462.707,768 561.168,249	12	462.694,673 561.152,87	20.199
13	462.681,432 561.137,698	14	462.668,279 561.122,535	20.073
15	462.655,159 561.107,486	16	462.643,134 561.093,761	18.248
17	462.641,549 561.093,446	18	462.641,557 561.093,397	0.05
19	462.642,301 561.092,729	20	462.641,633 561.091,985	1.0
21	462.640,889 561.092,653	22	462.641,555 561.093,395	0.997
23	462.641,546 561.093,445	24	462.639,913 561.093,121	1.665

Punct început	X / Y	Punct sfârșit	X / Y	Lungime segment (** (m)
12	462.694,673 561.152,87	13	462.681,432 561.137,698	20.137
14	462.668,279 561.122,535	15	462.655,159 561.107,486	19.965
16	462.643,134 561.093,761	17	462.641,549 561.093,446	1.616
18	462.641,557 561.093,397	19	462.642,301 561.092,729	1.0
20	462.641,633 561.091,985	21	462.640,889 561.092,653	1.0
22	462.641,555 561.093,395	23	462.641,546 561.093,445	0.051
24	462.639,913 561.093,121	1	462.682,005 561.054,127	57.378

** Lungimile segmentelor sunt determinate în planul de proiecție Stereo 70 și sunt rotunjite la 1 milimetru.

*** Distanța dintre puncte este formată din segmente cumulate ce sunt mai mici decât valoarea 1 milimetru.

**DATE DESPRE IMOBILUL NR. 13403**

Oficiul de Cadastru și Publicitate Imobiliară MUREȘ
Biroul de Cadastru și Publicitate Imobiliară Târgu Mureș

A. Partea I. Descrierea imobilului

TEREN Intravilan

Adresa: Loc. Sâncraiu De Mureș, Jud. Mureș

Nr. Crt	Nr cadastral Nr. topografic	Suprafața* (mp)	Observații / Referințe
A1		2.900	Sector cadastral:17 Teren neimprejmuit;

B. Partea II. Proprietari și acte

Inscrieri privitoare la dreptul de proprietate și alte drepturi reale		Referințe
/		
Act Administrativ nr. 101350, din 18/12/2001 emis de CJSDPAT MUREȘ;		
B1	Intabulare, drept de PROPRIETATE, dobandit prin Reconstituire, cota actuala 1/1, cota initiala 1/1 1) BEIAN I. IOAN 2) BEIAN I. TEODOR	A1

C. Partea III. SARCINI .

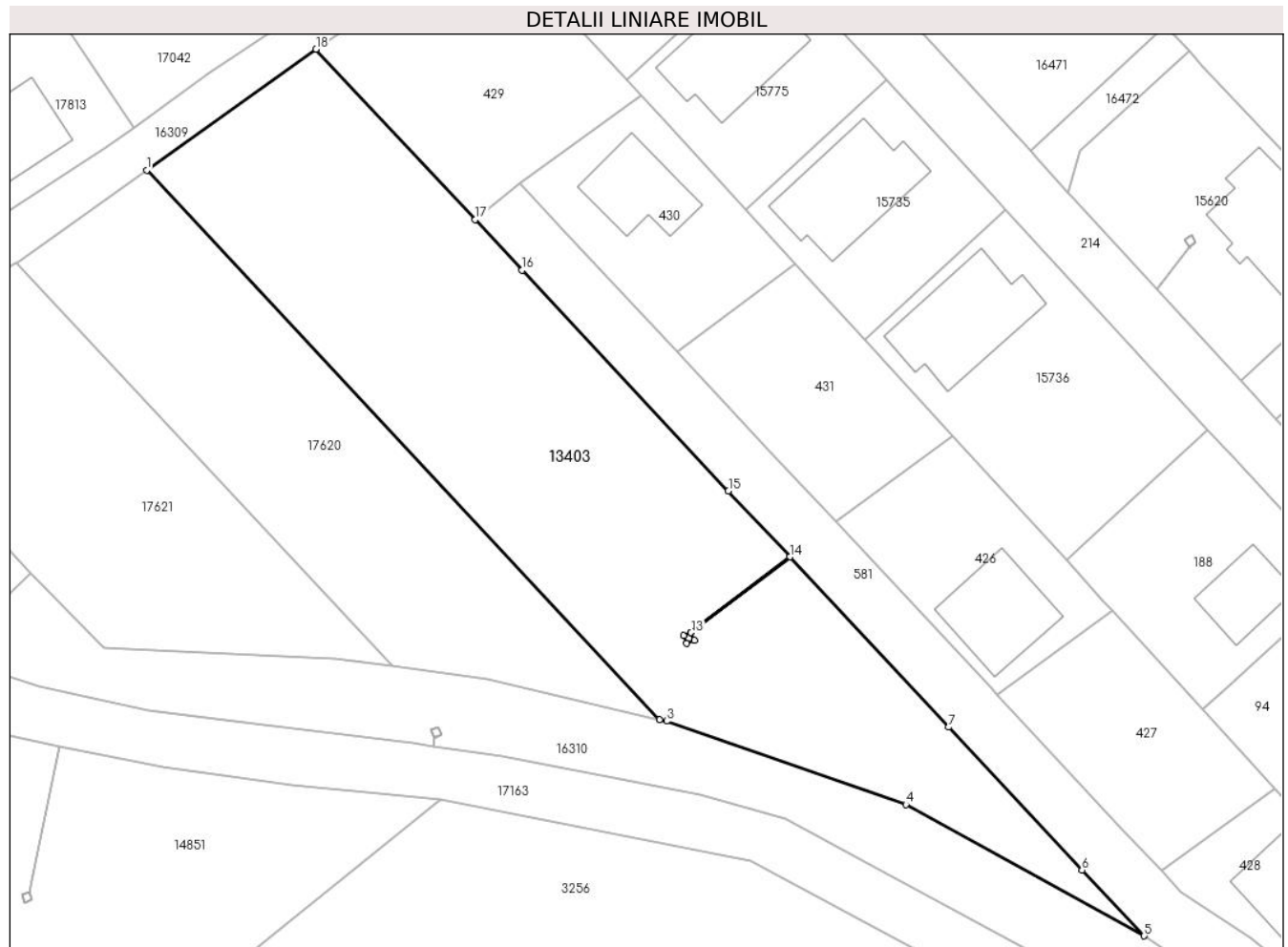
Inscrieri privind dezmembramintele dreptului de proprietate, drepturi reale de garanție și sarcini	Referințe
NU SUNT	

Anexa Nr. 1 La Partea I

Teren

Nr cadastral	Suprafața (mp)*	Observații / Referințe
	2.900	

* Suprafața este determinată în planul de proiecție Stereo 70.



Date referitoare la teren

Crt	Categorie folosință	Intravilan	Suprafața (mp)	Tarla	Parcelă	Nr. topo	Observații / Referințe
1	arabil	DA	2.900	21	612/1/2	-	

Lungime Segmente

1) Valorile lungimilor segmentelor sunt obținute din proiecție în plan.

Punct început	X / Y	Punct sfârșit	X / Y	Lungime segment (** (m)
1	462.971,796 560.445,978	2	463.034,144 560.379,224	91.342
2	463.034,144 560.379,224	3	463.035,011 560.379,039	0.887
3	463.035,011 560.379,039	4	463.064,096 560.368,887	30.806
4	463.064,096 560.368,887	5	463.093,09 560.352,941	33.09
5	463.093,09 560.352,941	6	463.085,525 560.360,928	11.001

Punct început	X / Y	Punct sfârșit	X / Y	Lungime segment (** (m)
6	463.085,525 560.360,928	7	463.069,284 560.378,292	23.776
7	463.069,284 560.378,292	8	463.049,993 560.398,981	28.287
8	463.049,993 560.398,981	9	463.037,994 560.389,785	15.118
9	463.037,994 560.389,785	10	463.038,371 560.388,864	0.995
10	463.038,371 560.388,864	11	463.037,445 560.388,485	1.001
11	463.037,445 560.388,485	12	463.037,067 560.389,411	1.0
12	463.037,067 560.389,411	13	463.037,992 560.389,789	0.999
13	463.037,992 560.389,789	14	463.049,991 560.398,983	15.116
14	463.049,991 560.398,983	15	463.042,522 560.406,993	10.952
15	463.042,522 560.406,993	16	463.017,454 560.433,832	36.725
16	463.017,454 560.433,832	17	463.011,731 560.439,97	8.392
17	463.011,731 560.439,97	18	462.992,387 560.460,671	28.332
18	462.992,387 560.460,671	1	462.971,796 560.445,978	25.296

** Lungimile segmentelor sunt determinate în planul de proiecție Stereo 70 și sunt rotunjite la 1 milimetru.

*** Distanța dintre puncte este formată din segmente cumulate ce sunt mai mici decât valoarea 1 milimetru.

**DATE DESPRE IMOBILUL NR. 13404**

Oficiul de Cadastru și Publicitate Imobiliară MUREȘ
Biroul de Cadastru și Publicitate Imobiliară Târgu Mureș

A. Partea I. Descrierea imobilului

TEREN Extravilan

Adresa: Jud. Mureș

Nr. Crt	Nr cadastral Nr. topografic	Suprafața* (mp)	Observații / Referințe
A1		4.200	Sector cadastral:10 Teren neimprejmuit;

B. Partea II. Proprietari și acte

Inscrieri privitoare la dreptul de proprietate și alte drepturi reale	Referințe
/	
Act Administrativ nr. 101350, din 18/12/2001 emis de CJSDPAT MURES;	
B1	A1
Intabulare, drept de PROPRIETATE, dobandit prin Reconstituire, cota actuala 1/1, cota initiala 1/1	
1) BEIAN I. IOAN	
2) BEIAN I. TEODOR	

C. Partea III. SARCINI .

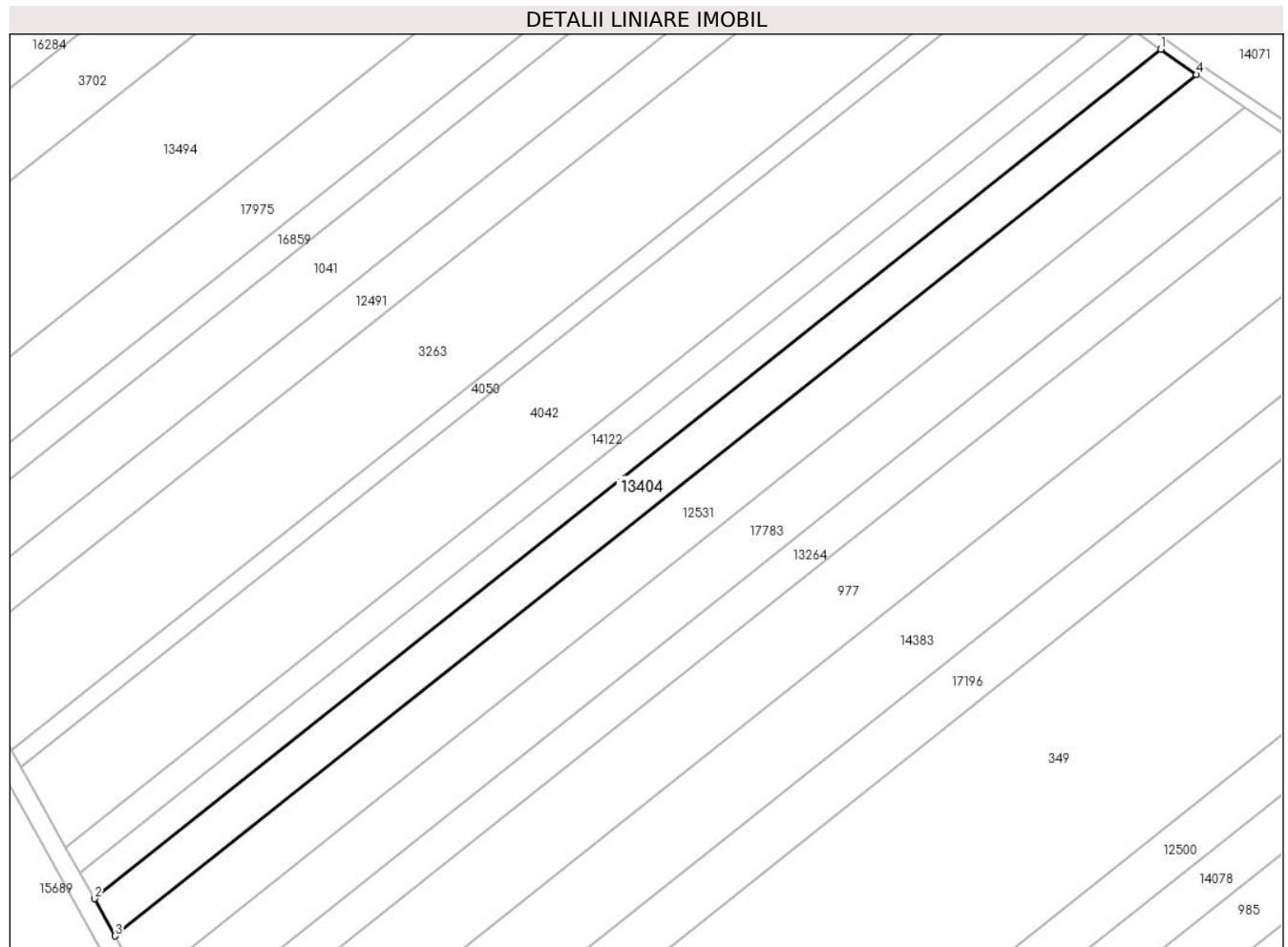
Inscrieri privind dezmembramintele dreptului de proprietate, drepturi reale de garanție și sarcini	Referințe
NU SUNT	

Anexa Nr. 1 La Partea I

Teren

Nr cadastral	Suprafața (mp)*	Observații / Referințe
	4.200	

* Suprafața este determinată în planul de proiecție Stereo 70.



Date referitoare la teren

Crt	Categorie folosință	Intra vilan	Suprafața (mp)	Tarla	Parcelă	Nr. topo	Observații / Referințe
1	arabil	NU	4.200	7	331/24/2	-	

Lungime Segmente

1) Valorile lungimilor segmentelor sunt obținute din proiecție în plan.

Punct început	X / Y	Punct sfârșit	X / Y	Lungime segment (** (m)
1	461.716,746 561.274,923	2	461.428,954 561.045,841	367.835
2	461.428,954 561.045,841	3	461.434,558 561.035,809	11.491
3	461.434,558 561.035,809	4	461.726,382 561.268,101	372.989
4	461.726,382 561.268,101	1	461.716,746 561.274,923	11.806

** Lungimile segmentelor sunt determinate în planul de proiecție Stereo 70 și sunt rotunjite la 1 milimetru.

***** Distanţa dintre puncte este formată din segmente cumulate ce sunt mai mici decât valoarea 1 milimetru.**

**DATE DESPRE IMOBILUL NR. 13405**

Oficiul de Cadastru și Publicitate Imobiliară MUREȘ
Biroul de Cadastru și Publicitate Imobiliară Târgu Mureș

A. Partea I. Descrierea imobilului

TEREN Extravilan

Adresa: Jud. Mureș

Nr. Crt	Nr cadastral Nr. topografic	Suprafața* (mp)	Observații / Referințe
A1		5.200	Sector cadastral:13 Teren neimprejmuit;

B. Partea II. Proprietari și acte

Inscrieri privitoare la dreptul de proprietate și alte drepturi reale	Referințe
/	
Act Administrativ nr. 101350, din 18/12/2001 emis de CJSDPAT MURES;	
B1	A1
Intabulare, drept de PROPRIETATE, dobandit prin Reconstituire, cota actuala 1/1, cota initiala 1/1	
1) BEIAN I. IOAN	
2) BEIAN I. TEODOR	

C. Partea III. SARCINI .

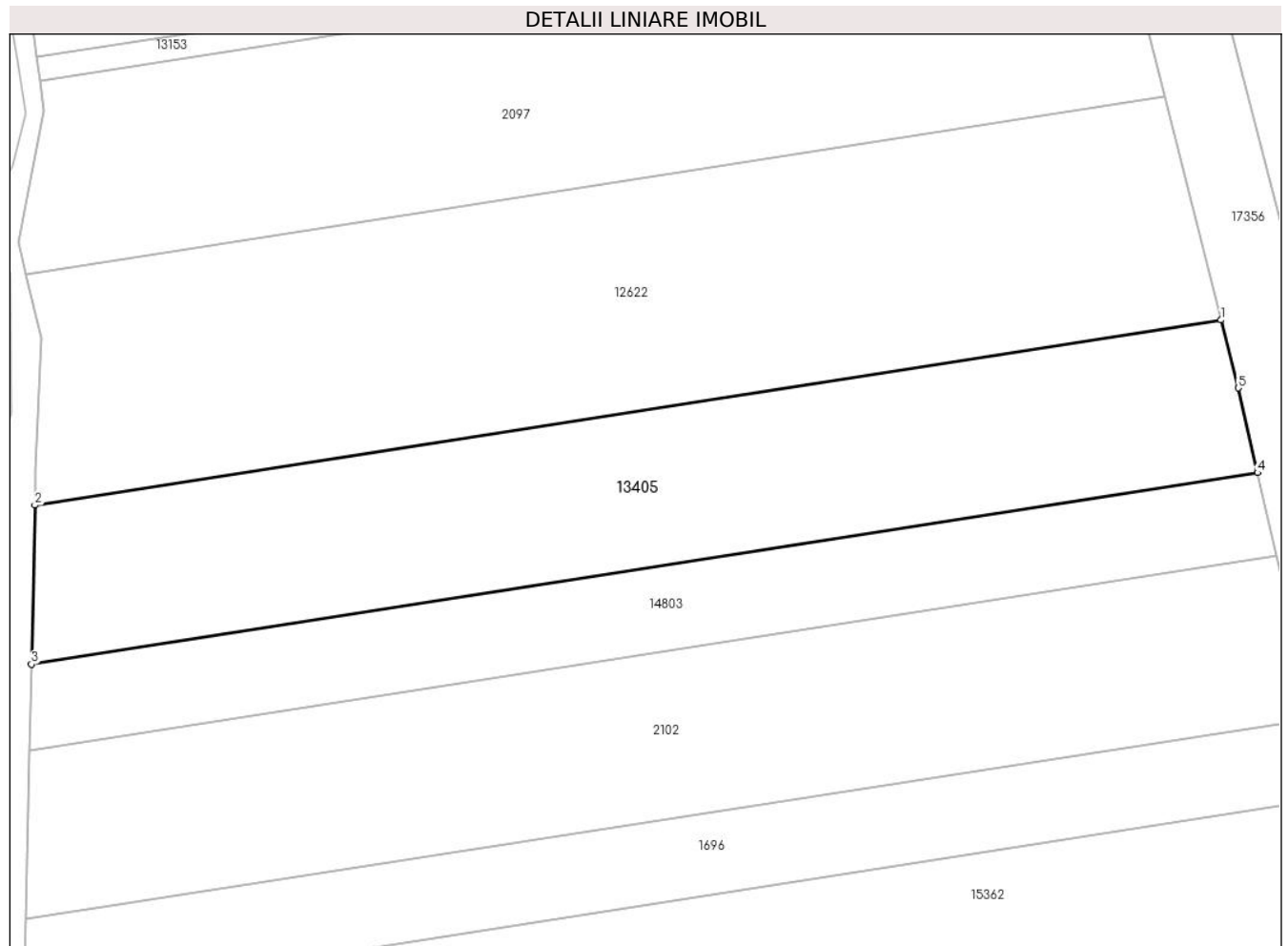
Inscrieri privind dezmembramintele dreptului de proprietate, drepturi reale de garanție și sarcini	Referințe
NU SUNT	

Anexa Nr. 1 La Partea I

Teren

Nr cadastral	Suprafața (mp)*	Observații / Referințe
	5.200	

* Suprafața este determinată în planul de proiecție Stereo 70.



Date referitoare la teren

Crt	Categorie folosință	Intravilan	Suprafața (mp)	Tarla	Parcelă	Nr. topo	Observații / Referințe
1	arabil	NU	5.200	12	404/15	-	

Lungime Segmente

1) Valorile lungimilor segmentelor sunt obținute din proiecție în plan.

Punct început	X / Y	Punct sfârșit	X / Y	Lungime segment (** (m)
1	460.223,111 557.769,99	2	460.027,323 557.739,468	198.153
2	460.027,323 557.739,468	3	460.026,746 557.713,267	26.207
3	460.026,746 557.713,267	4	460.229,13 557.744,817	204.828
4	460.229,13 557.744,817	5	460.225,92 557.758,793	14.34
5	460.225,92 557.758,793	1	460.223,111 557.769,99	11.544

**** Lungimile segmentelor sunt determinate în planul de proiecție Stereo 70 și sunt rotunjite la 1 milimetru.**

***** Distanța dintre puncte este formată din segmente cumulate ce sunt mai mici decât valoarea 1 milimetru.**

**DATE DESPRE IMOBILUL NR. 13412**

Oficiul de Cadastru și Publicitate Imobiliară MUREȘ
Biroul de Cadastru și Publicitate Imobiliară Târgu Mureș

A. Partea I. Descrierea imobilului

TEREN Extravilan

Adresa: Jud. Mureș

Nr. Crt	Nr cadastral Nr. topografic	Suprafața* (mp)	Observații / Referințe
A1		5.800	Sector cadastral:10 Teren neimprejmuit;

B. Partea II. Proprietari și acte

Inscrieri privitoare la dreptul de proprietate și alte drepturi reale	Referințe
/	
Act Administrativ nr. 101321, din 24/10/2001 emis de CJSDPAT MUREȘ;	
B1	A1
Intabulare, drept de PROPRIETATE, dobandit prin Reconstituire, cota actuala 1/1, cota initiala 1/1	
1) OLAH A. IULIANA	

C. Partea III. SARCINI .

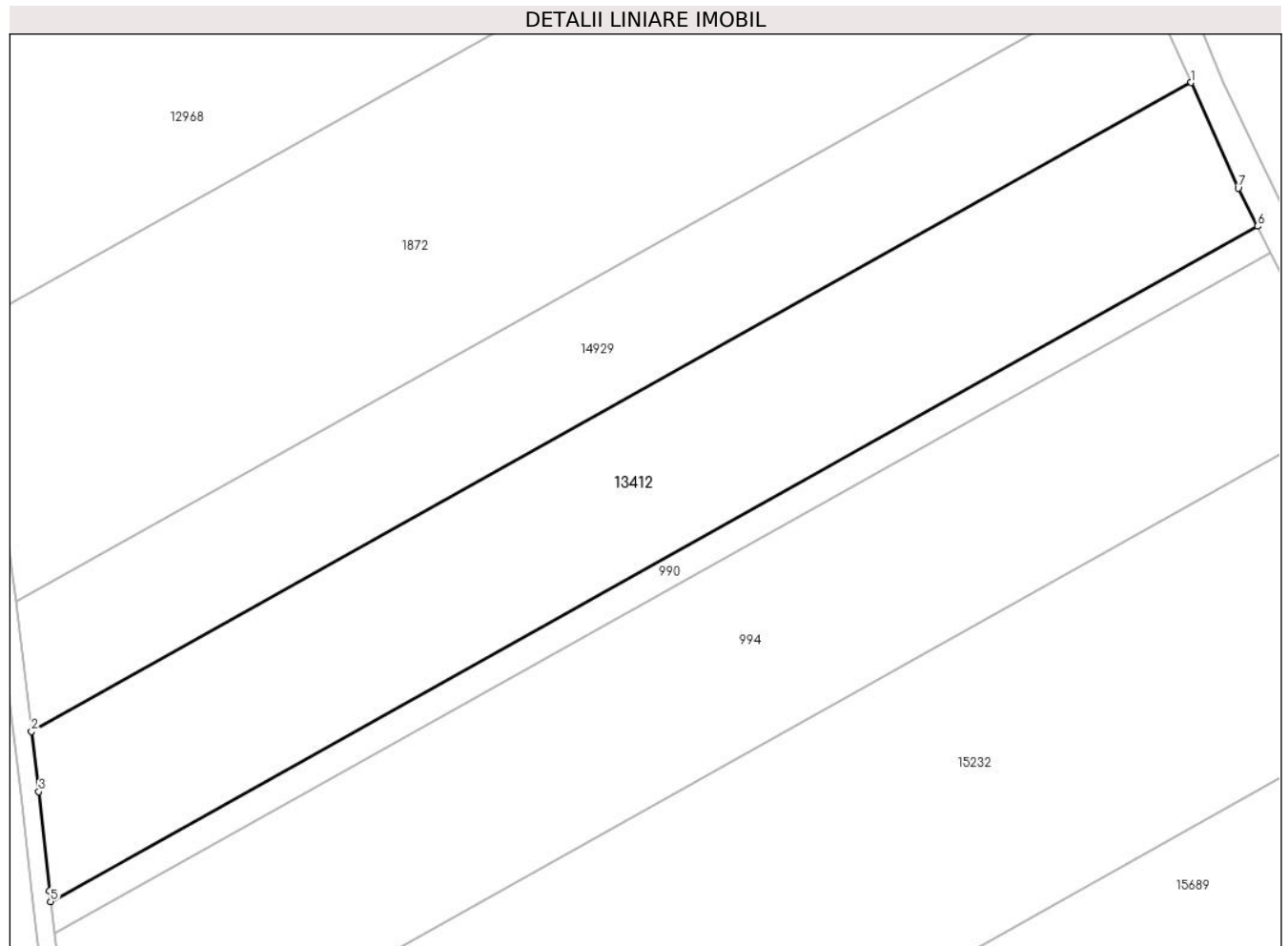
Inscrieri privind dezmembramintele dreptului de proprietate, drepturi reale de garanție și sarcini	Referințe
NU SUNT	

Anexa Nr. 1 La Partea I

Teren

Nr cadastral	Suprafața (mp)*	Observații / Referințe
	5.800	

* Suprafața este determinată în planul de proiecție Stereo 70.



Date referitoare la teren

Crt	Categorie folosință	Intravilan	Suprafața (mp)	Tarla	Parcelă	Nr. topo	Observații / Referințe
1	arabil	NU	5.800	8	336/12/3	-	

Lungime Segmente

1) Valorile lungimilor segmentelor sunt obținute din proiecție în plan.

Punct început	X / Y	Punct sfârșit	X / Y	Lungime segment (** (m)
1	461.349,011 561.183,745	2	461.157,894 561.076,944	218.934
2	461.157,894 561.076,944	3	461.159,099 561.067,052	9.965
3	461.159,099 561.067,052	4	461.160,86 561.050,73	16.417
4	461.160,86 561.050,73	5	461.161,075 561.048,954	1.789
5	461.161,075 561.048,954	6	461.359,941 561.160,086	227.811

Punct început	X / Y	Punct sfârșit	X / Y	Lungime segment (** (m)
6	461.359,941 561.160,086	7	461.356,747 561.166,363	7.043
7	461.356,747 561.166,363	1	461.349,011 561.183,745	19.026

** Lungimile segmentelor sunt determinate în planul de proiecție Stereo 70 și sunt rotunjite la 1 milimetru.

*** Distanța dintre puncte este formată din segmente cumulate ce sunt mai mici decât valoarea 1 milimetru.

**DATE DESPRE IMOBILUL NR. 13418**

Oficiul de Cadastru și Publicitate Imobiliară MUREȘ
Biroul de Cadastru și Publicitate Imobiliară Târgu Mureș

A. Partea I. Descrierea imobilului

TEREN Extravilan

Adresa: Jud. Mureș

Nr. Crt	Nr cadastral Nr. topografic	Suprafața* (mp)	Observații / Referințe
A1	56599	5.000	Sector cadastral:4 Teren neimprejmuit;

B. Partea II. Proprietari și acte

Inscrieri privitoare la dreptul de proprietate și alte drepturi reale	Referințe
/	
Act Administrativ nr. 100762, din 11/10/1993 emis de CJSDPAT MURES;	
B1	A1
Intabulare, drept de PROPRIETATE, dobandit prin Reconstituire, cota actuala 1/1, cota initiala 1/1	
1) POP A. MARIA	

C. Partea III. SARCINI .

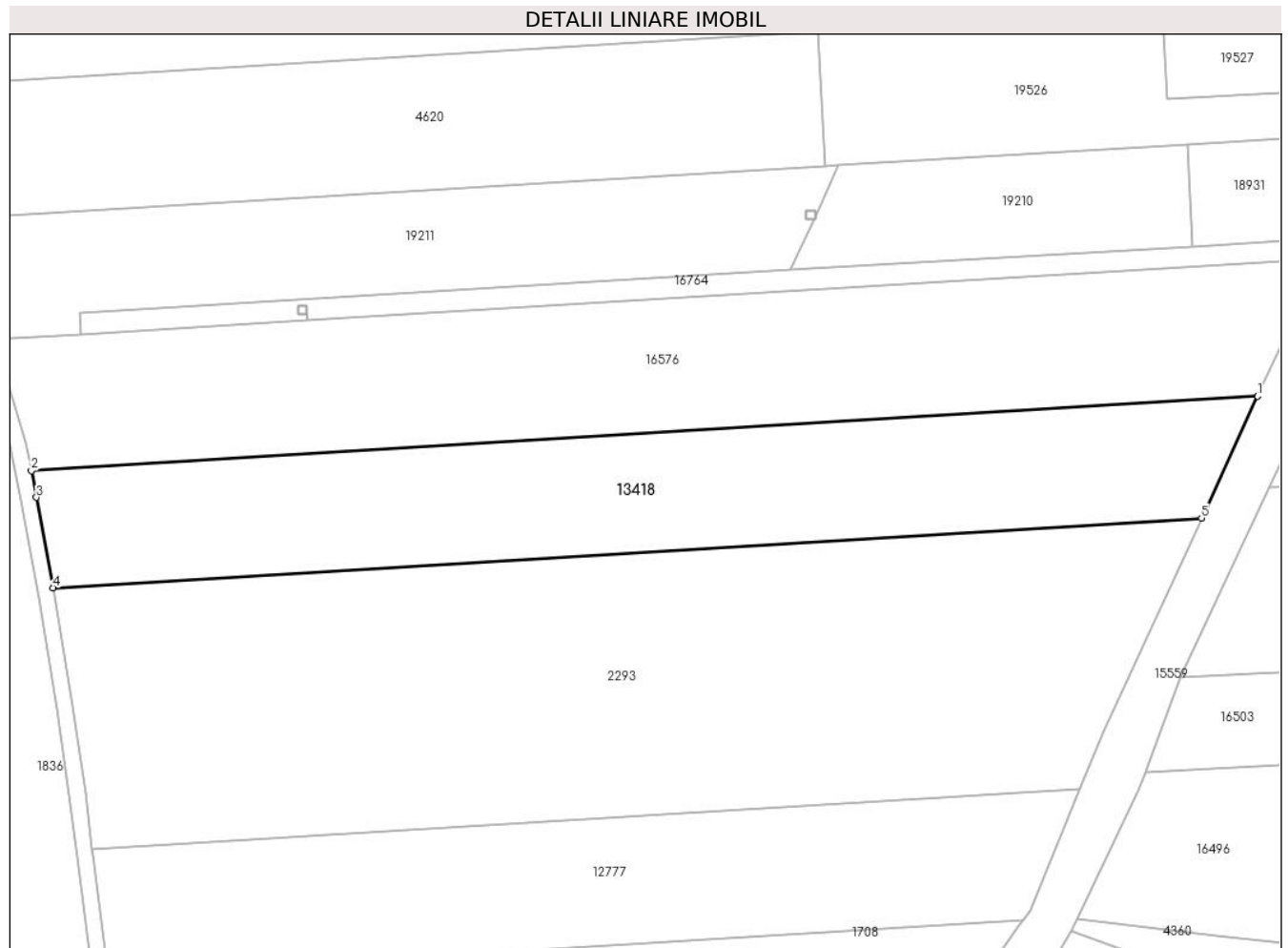
Inscrieri privind dezmembramintele dreptului de proprietate, drepturi reale de garanție și sarcini	Referințe
NU SUNT	

Anexa Nr. 1 La Partea I

Teren

Nr cadastral	Suprafața (mp)*	Observații / Referințe
56599	5.000	

* Suprafața este determinată în planul de proiecție Stereo 70.



Date referitoare la teren

Crt	Categorie folosință	Intravilan	Suprafața (mp)	Tarla	Parcelă	Nr. topo	Observații / Referințe
1	arabil	NU	5.000	3	54/1/14	-	

Lungime Segmente

1) Valorile lungimilor segmentelor sunt obținute din proiecție în plan.

Punct început	X / Y	Punct sfârșit	X / Y	Lungime segment (** (m)
1	463.866,454 562.817,587	2	463.635,056 562.803,535	231.824
2	463.635,056 562.803,535	3	463.636,001 562.798,519	5.104
3	463.636,001 562.798,519	4	463.639,115 562.781,466	17.335
4	463.639,115 562.781,466	5	463.855,864 562.794,628	217.148
5	463.855,864 562.794,628	1	463.866,454 562.817,587	25.284

**** Lungimile segmentelor sunt determinate în planul de proiecție Stereo 70 și sunt rotunjite la 1 milimetru.**

***** Distanța dintre puncte este formată din segmente cumulate ce sunt mai mici decât valoarea 1 milimetru.**

**DATE DESPRE IMOBILUL NR. 13421**

Oficiul de Cadastru și Publicitate Imobiliară MUREȘ
Biroul de Cadastru și Publicitate Imobiliară Târgu Mureș

A. Partea I. Descrierea imobilului

TEREN Extravilan

Adresa: Jud. Mureș

Nr. Crt	Nr cadastral Nr. topografic	Suprafața* (mp)	Observații / Referințe
A1		24.000	Sector cadastral:10 Teren neimprejmuit;

B. Partea II. Proprietari și acte

Inscrieri privitoare la dreptul de proprietate și alte drepturi reale	Referințe
/	
Act Administrativ nr. 100777, din 04/11/1993 emis de CJSDPAT MUREȘ;	
B1	A1
Intabulare, drept de PROPRIETATE, dobandit prin Reconstituire, cota actuala 1/1, cota initiala 1/1	
1) ALMĂȘAN A. IOAN	

C. Partea III. SARCINI .

Inscrieri privind dezmembramintele dreptului de proprietate, drepturi reale de garanție și sarcini	Referințe
NU SUNT	

Anexa Nr. 1 La Partea I

Teren

Nr cadastral	Suprafața (mp)*	Observații / Referințe
	24.000	

* Suprafața este determinată în planul de proiecție Stereo 70.



Date referitoare la teren

Crt	Categorie folosință	Intra vilan	Suprafața (mp)	Tarla	Parcelă	Nr. topo	Observații / Referințe
1	arabil	NU	24.000	11	380/48/7	-	

Lungime Segmente

1) Valorile lungimilor segmentelor sunt obținute din proiecție în plan.

Punct început	X / Y	Punct sfârșit	X / Y	Lungime segment (** (m)
1	460.222,916 560.699,428	2	460.218,196 560.695,426	6.188
2	460.218,196 560.695,426	3	460.203,432 560.681,678	20.174
3	460.203,432 560.681,678	4	460.200,364 560.678,408	4.484
4	460.200,364 560.678,408	5	460.517,098 560.082,335	674.999
5	460.517,098 560.082,335	6	460.542,599 560.091,681	27.16

Punct început	X / Y	Punct sfârșit	X / Y	Lungime segment (** (m)
6	460.542,599 560.091,681	7	460.555,489 560.096,577	13.789
7	460.555,489 560.096,577	1	460.222,916 560.699,428	688.501

** Lungimile segmentelor sunt determinate în planul de proiecție Stereo 70 și sunt rotunjite la 1 milimetru.

*** Distanța dintre puncte este formată din segmente cumulate ce sunt mai mici decât valoarea 1 milimetru.

**DATE DESPRE IMOBILUL NR. 13429**

Oficiul de Cadastru și Publicitate Imobiliară MUREȘ
Biroul de Cadastru și Publicitate Imobiliară Târgu Mureș

A. Partea I. Descrierea imobilului

TEREN Intravilan

Adresa: Loc. Nazna, Jud. Mureș

Nr. Crt	Nr cadastral Nr. topografic	Suprafața* (mp)	Observații / Referințe
A1		2.200	Sector cadastral:11 Teren neimprejmuit;

B. Partea II. Proprietari și acte

Inscrieri privitoare la dreptul de proprietate și alte drepturi reale	Referințe
/	
Act Administrativ nr. 100745, din 28/09/1993 emis de CJSDPAT MUREȘ;	
B1	A1
Intabulare, drept de PROPRIETATE, dobandit prin Reconstituire, cota actuala 1/1, cota initiala 1/1	
1) BOROȘ I. IULIU	

C. Partea III. SARCINI .

Inscrieri privind dezmembramintele dreptului de proprietate, drepturi reale de garanție și sarcini	Referințe
NU SUNT	

Anexa Nr. 1 La Partea I

Teren

Nr cadastral	Suprafața (mp)*	Observații / Referințe
	2.200	

* Suprafața este determinată în planul de proiecție Stereo 70.



Date referitoare la teren

Crt	Categorie folosință	Intra vilan	Suprafața (mp)	Tarla	Parcelă	Nr. topo	Observații / Referințe
1	arabil	DA	2.200	10	378/9	-	

Lungime Segmente

1) Valorile lungimilor segmentelor sunt obținute din proiecție în plan.

Punct început	X / Y	Punct sfârșit	X / Y	Lungime segment (** (m)
1	460.805,427 560.180,535	2	460.802,484 560.179,416	3.149
2	460.802,484 560.179,416	3	460.797,571 560.177,549	5.256
3	460.797,571 560.177,549	4	460.904,286 559.937,616	262.595
4	460.904,286 559.937,616	5	460.906,324 559.938,628	2.275
5	460.906,324 559.938,628	6	460.911,808 559.941,352	6.123

Punct început	X / Y	Punct sfârșit	X / Y	Lungime segment (** (m)
6	460.911,808 559.941,352	1	460.805,427 560.180,535	261.774

** Lungimile segmentelor sunt determinate în planul de proiecție Stereo 70 și sunt rotunjite la 1 milimetru.

*** Distanța dintre puncte este formată din segmente cumulate ce sunt mai mici decât valoarea 1 milimetru.

**DATE DESPRE IMOBILUL NR. 13435**

Oficiul de Cadastru și Publicitate Imobiliară MUREȘ
Biroul de Cadastru și Publicitate Imobiliară Târgu Mureș

A. Partea I. Descrierea imobilului

TEREN Extravilan

Adresa: Jud. Mureș

Nr. Crt	Nr cadastral Nr. topografic	Suprafața* (mp)	Observații / Referințe
A1		7.700	Sector cadastral:14 Teren neimprejmuit;

B. Partea II. Proprietari și acte

Inscrieri privitoare la dreptul de proprietate și alte drepturi reale	Referințe
/	
Act Administrativ nr. 100775, din 02/11/1993 emis de CJSDPAT MUREȘ;	
B1	A1
Intabulare, drept de PROPRIETATE, dobândit prin Reconstituire, cota actuala 1/1, cota initiala 1/1 1) SĂRMĂȘAN D. ANASTASIA	

C. Partea III. SARCINI .

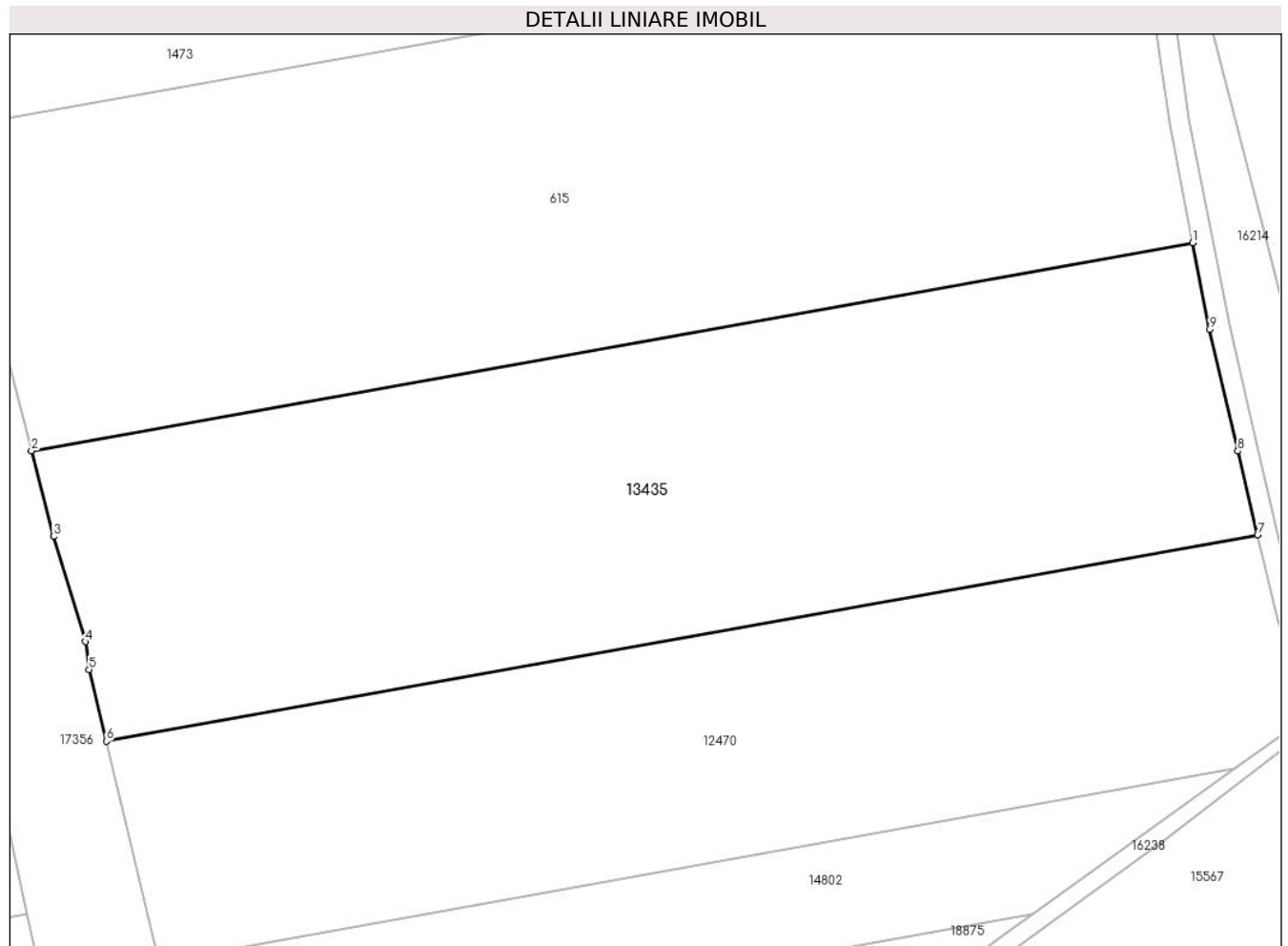
Inscrieri privind dezmembramintele dreptului de proprietate, drepturi reale de garanție și sarcini	Referințe
NU SUNT	

Anexa Nr. 1 La Partea I

Teren

Nr cadastral	Suprafața (mp)*	Observații / Referințe
	7.700	

* Suprafața este determinată în planul de proiecție Stereo 70.



Date referitoare la teren

Crt	Categorie folosință	Intra vilan	Suprafața (mp)	Tarla	Parcelă	Nr. topo	Observații / Referințe
1	arabil	NU	7.700	14	444/3	-	

Lungime Segmente

1) Valorile lungimilor segmentelor sunt obținute din proiecție în plan.

Punct început	X / Y	Punct sfârșit	X / Y	Lungime segment (** (m)
1	460.430,129 557.719,898	2	460.257,874 557.689,091	174.988
2	460.257,874 557.689,091	3	460.261,159 557.676,428	13.082
3	460.261,159 557.676,428	4	460.265,876 557.660,841	16.285
4	460.265,876 557.660,841	5	460.266,423 557.656,714	4.163
5	460.266,423 557.656,714	6	460.268,972 557.646,088	10.927

Punct început	X / Y	Punct sfârșit	X / Y	Lungime segment (** (m)
6	460.268,972 557.646,088	7	460.439,773 557.676,635	173.511
7	460.439,773 557.676,635	8	460.436,83 557.689,072	12.78
8	460.436,83 557.689,072	9	460.432,625 557.707,115	18.527
9	460.432,625 557.707,115	1	460.430,129 557.719,898	13.024

** Lungimile segmentelor sunt determinate în planul de proiecție Stereo 70 și sunt rotunjite la 1 milimetru.

*** Distanța dintre puncte este formată din segmente cumulate ce sunt mai mici decât valoarea 1 milimetru.

**DATE DESPRE IMOBILUL NR. 13443**

Oficiul de Cadastru și Publicitate Imobiliară MUREȘ
Biroul de Cadastru și Publicitate Imobiliară Târgu Mureș

A. Partea I. Descrierea imobilului

TEREN Extravilan

Adresa: Jud. Mureș

Nr. Crt	Nr cadastral Nr. topografic	Suprafața* (mp)	Observații / Referințe
A1		5.700	Sector cadastral:10 Teren neimprejmuit;

B. Partea II. Proprietari și acte

Inscrieri privitoare la dreptul de proprietate și alte drepturi reale	Referințe
/	
Act Administrativ nr. 100751, din 01/10/1993 emis de CJSDPAT MURES;	
B1	A1
Intabulare, drept de PROPRIETATE, dobandit prin Reconstituire, cota actuala 1/1, cota initiala 1/1	
1) RUSU I. IOAN	

C. Partea III. SARCINI .

Inscrieri privind dezmembramintele dreptului de proprietate, drepturi reale de garanție și sarcini	Referințe
NU SUNT	

Anexa Nr. 1 La Partea I

Teren

Nr cadastral	Suprafața (mp)*	Observații / Referințe
	5.700	

* Suprafața este determinată în planul de proiecție Stereo 70.



Date referitoare la teren

Crt	Categorie folosință	Intra vilan	Suprafața (mp)	Tarla	Parcelă	Nr. topo	Observații / Referințe
1	arabil	NU	5.700	11	380/49/3	-	

Lungime Segmente

1) Valorile lungimilor segmentelor sunt obținute din proiecție în plan.

Punct început	X / Y	Punct sfârșit	X / Y	Lungime segment (** (m)
1	460.453,273 560.702,255	2	460.731,798 560.160,261	609.372
2	460.731,798 560.160,261	3	460.739,475 560.162,501	7.997
3	460.739,475 560.162,501	4	460.740,971 560.162,963	1.566
4	460.740,971 560.162,963	5	460.464,816 560.700,345	604.186
5	460.464,816 560.700,345	1	460.453,273 560.702,255	11.7

**** Lungimile segmentelor sunt determinate în planul de proiecție Stereo 70 și sunt rotunjite la 1 milimetru.**

***** Distanța dintre puncte este formată din segmente cumulate ce sunt mai mici decât valoarea 1 milimetru.**

**DATE DESPRE IMOBILUL NR. 13444**

Oficiul de Cadastru și Publicitate Imobiliară MUREȘ
Biroul de Cadastru și Publicitate Imobiliară Târgu Mureș

A. Partea I. Descrierea imobilului

TEREN Intravilan

Adresa: Loc. Nazna, Jud. Mureș

Nr. Crt	Nr cadastral Nr. topografic	Suprafața* (mp)	Observații / Referințe
A1		11.600	Sector cadastral:11 Teren neimprejmuit;

B. Partea II. Proprietari și acte

Inscrieri privitoare la dreptul de proprietate și alte drepturi reale	Referințe
/	
Act Administrativ nr. 100751, din 01/10/1993 emis de CJSDPAT MUREȘ;	
B1	A1
Intabulare, drept de PROPRIETATE, dobandit prin Reconstituire, cota actuala 1/1, cota initiala 1/1	
1) RUSU I. IOAN	

C. Partea III. SARCINI .

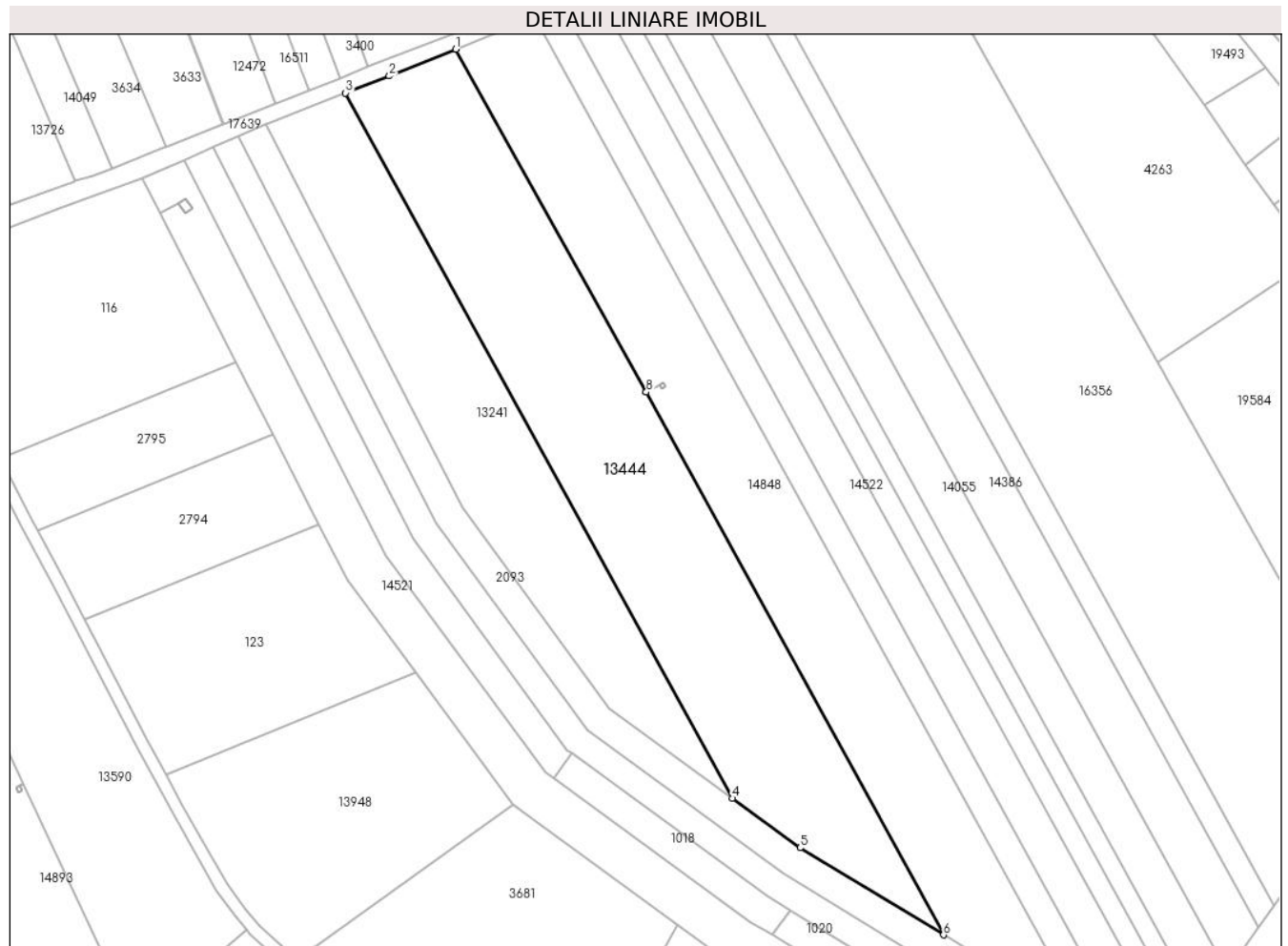
Inscrieri privind dezmembramintele dreptului de proprietate, drepturi reale de garanție și sarcini	Referințe
NU SUNT	

Anexa Nr. 1 La Partea I

Teren

Nr cadastral	Suprafața (mp)*	Observații / Referințe
	11.600	

* Suprafața este determinată în planul de proiecție Stereo 70.



Date referitoare la teren

Crt	Categorie folosință	Intravilan	Suprafața (mp)	Tarla	Parcelă	Nr. topo	Observații / Referințe
1	arabil	DA	11.600	9	349/9	-	

Lungime Segmente

1) Valorile lungimilor segmentelor sunt obținute din proiecție în plan.

Punct început	X / Y	Punct sfârșit	X / Y	Lungime segment (** (m)
1	461.341,593 560.377,708	2	461.319,854 560.368,947	23.438
2	461.319,854 560.368,947	3	461.305,587 560.363,416	15.302
3	461.305,587 560.363,416	4	461.431,989 560.133,241	262.599
4	461.431,989 560.133,241	5	461.454,084 560.117,065	27.383
5	461.454,084 560.117,065	6	461.500,949 560.088,675	54.793

Punct început	X / Y	Punct sfârșit	X / Y	Lungime segment (** (m)
6	461.500,949 560.088,675	7	461.403,828 560.265,773	201.981
7	461.403,828 560.265,773	8	461.403,827 560.265,775	0.002
8	461.403,827 560.265,775	1	461.341,593 560.377,708	128.071

** Lungimile segmentelor sunt determinate în planul de proiecție Stereo 70 și sunt rotunjite la 1 milimetru.

*** Distanța dintre puncte este formată din segmente cumulate ce sunt mai mici decât valoarea 1 milimetru.

**DATE DESPRE IMOBILUL NR. 13450**

Oficiul de Cadastru și Publicitate Imobiliară MUREȘ
Biroul de Cadastru și Publicitate Imobiliară Târgu Mureș

A. Partea I. Descrierea imobilului

TEREN Extravilan

Adresa: Jud. Mureș

Nr. Crt	Nr cadastral Nr. topografic	Suprafața* (mp)	Observații / Referințe
A1		4.300	Sector cadastral:14 Teren neimprejmuit;

B. Partea II. Proprietari și acte

Inscrieri privitoare la dreptul de proprietate și alte drepturi reale		Referințe
/		
Act Administrativ nr. 100753, din 01/10/1993 emis de CJSDPAT MUREȘ;		
B1	Intabulare, drept de PROPRIETATE, dobandit prin Reconstituire, cota actuala 1/1, cota initiala 1/1 1) TOMA I. FLOARE	A1

C. Partea III. SARCINI .

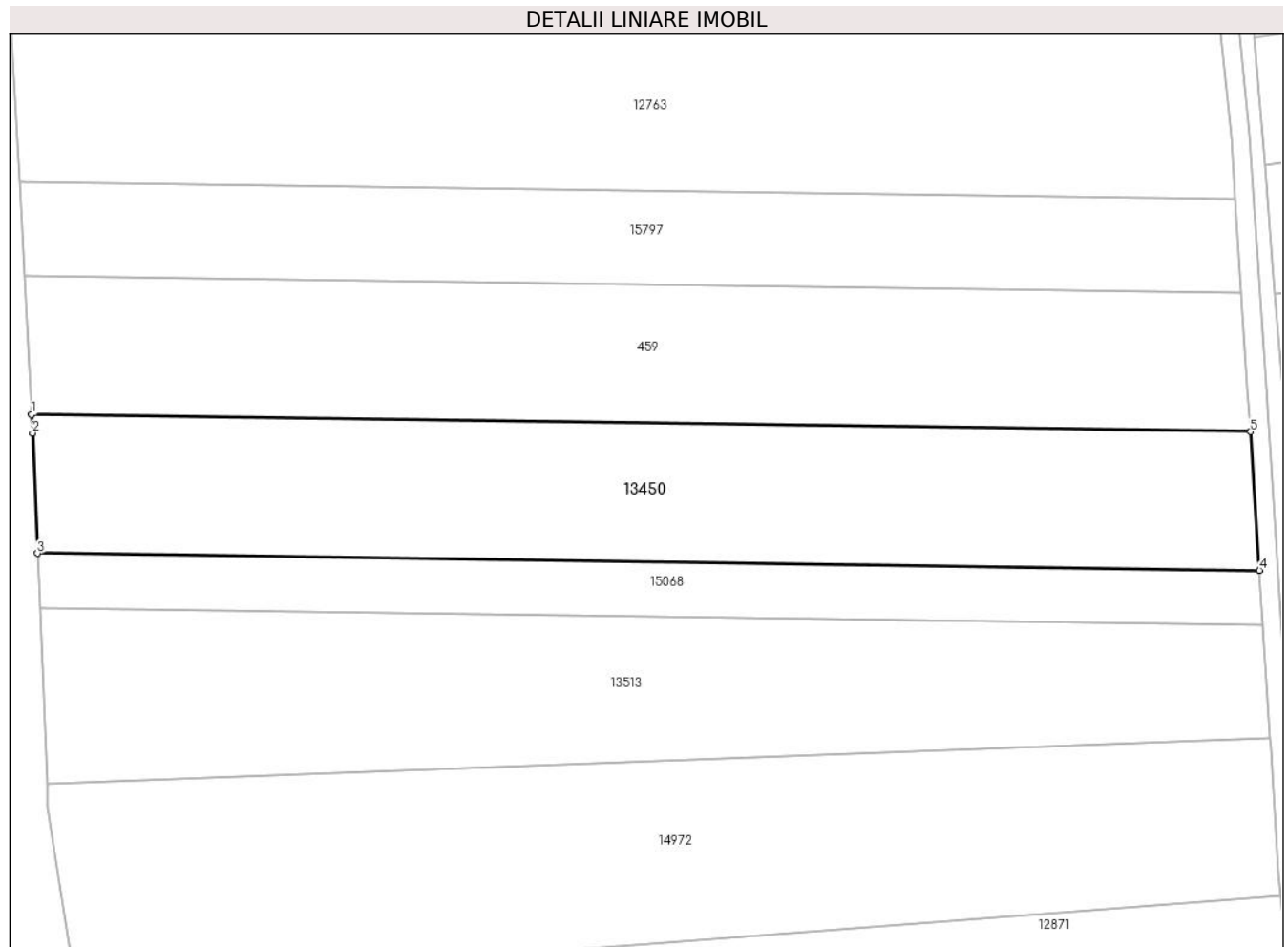
Inscrieri privind dezmembramintele dreptului de proprietate, drepturi reale de garanție și sarcini	Referințe
NU SUNT	

Anexa Nr. 1 La Partea I

Teren

Nr cadastral	Suprafața (mp)*	Observații / Referințe
	4.300	

* Suprafața este determinată în planul de proiecție Stereo 70.



Date referitoare la teren

Crt	Categorie folosință	Intra vilan	Suprafața (mp)	Tarla	Parcelă	Nr. topo	Observații / Referințe
1	arabil	NU	4.300	14	444/26	-	

Lungime Segmente

1) Valorile lungimilor segmentelor sunt obținute din proiecție în plan.

Punct început	X / Y	Punct sfârșit	X / Y	Lungime segment (** (m)
1	460.101,85 558.393,71	2	460.102,001 558.390,792	2.922
2	460.102,001 558.390,792	3	460.102,794 558.371,612	19.196
3	460.102,794 558.371,612	4	460.297,757 558.368,883	194.982
4	460.297,757 558.368,883	5	460.296,334 558.390,987	22.15
5	460.296,334 558.390,987	1	460.101,85 558.393,71	194.503

**** Lungimile segmentelor sunt determinate în planul de proiecție Stereo 70 și sunt rotunjite la 1 milimetru.**

***** Distanța dintre puncte este formată din segmente cumulate ce sunt mai mici decât valoarea 1 milimetru.**

**DATE DESPRE IMOBILUL NR. 13493**

Oficiul de Cadastru și Publicitate Imobiliară MUREȘ
Biroul de Cadastru și Publicitate Imobiliară Târgu Mureș

A. Partea I. Descrierea imobilului

TEREN Necunoscut

Adresa: Loc. Nazna, Jud. Mureș

Nr. Crt	Nr cadastral Nr. topografic	Suprafața* (mp)	Observații / Referințe
A1		8.300	Sector cadastral:10 Teren neimprejmuit;

B. Partea II. Proprietari și acte

Inscrieri privitoare la dreptul de proprietate și alte drepturi reale	Referințe
/	
Act Administrativ nr. 101281, din 23/03/2000 emis de CJSDPAT MUREȘ;	
B1	A1
Intabulare, drept de PROPRIETATE, dobandit prin Reconstituire, cota actuala 1/1, cota initiala 1/1	
1) DAN P. VICTORIA	

C. Partea III. SARCINI .

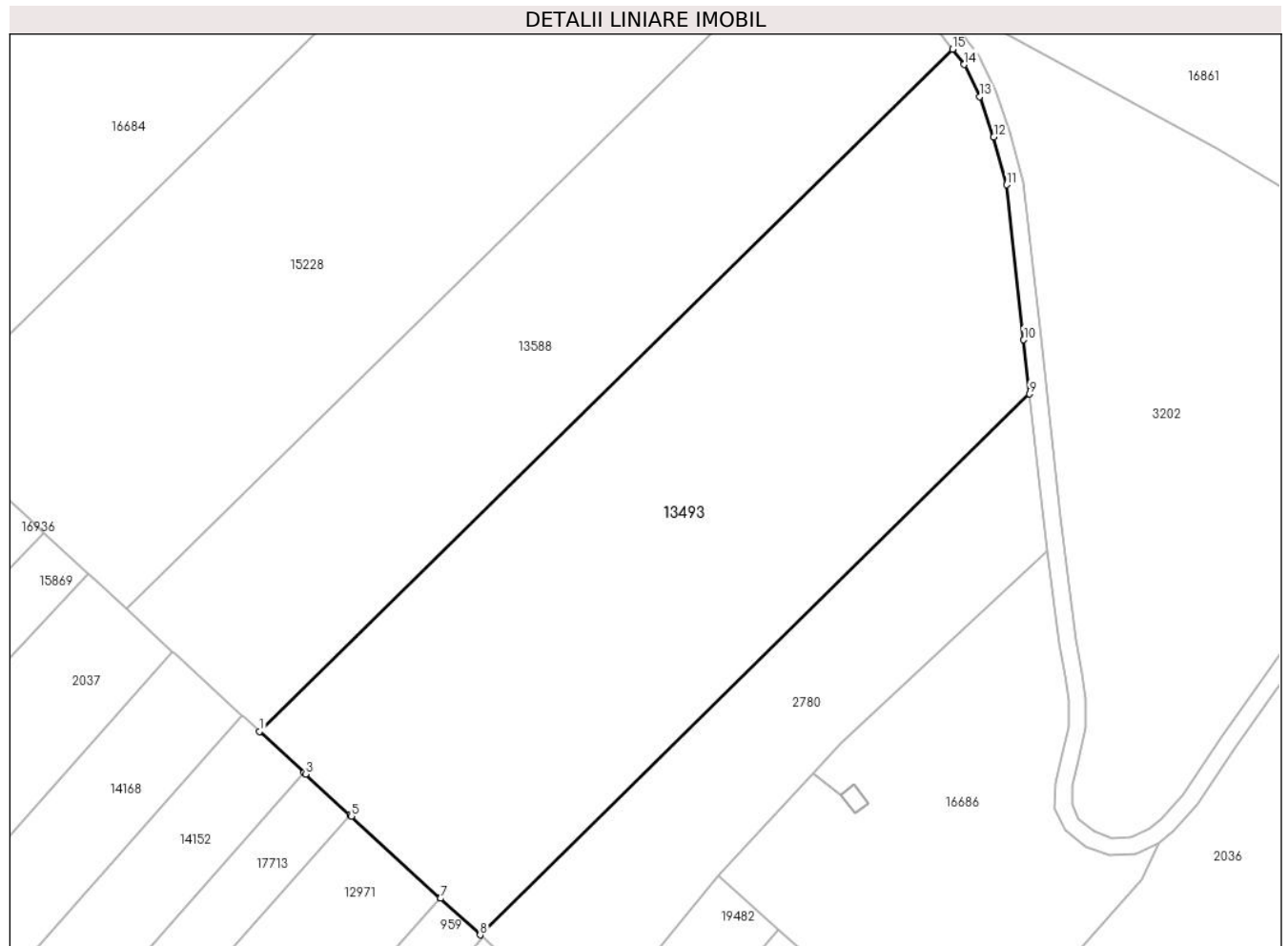
Inscrieri privind dezmembramintele dreptului de proprietate, drepturi reale de garanție și sarcini	Referințe
NU SUNT	

Anexa Nr. 1 La Partea I

Teren

Nr cadastral	Suprafața (mp)*	Observații / Referințe
	8.300	

* Suprafața este determinată în planul de proiecție Stereo 70.



Date referitoare la teren

Crt	Categorie folosință	Intra vilan	Suprafața (mp)	Tarla	Parcelă	Nr. topo	Observații / Referințe
1	arabil	DA	273	7	331/47	-	
2	arabil	NU	8.027	-	-	-	

Lungime Segmente

1) Valorile lungimilor segmentelor sunt obținute din proiecție în plan.

Punct început	X / Y	Punct sfârșit	X / Y	Lungime segment (** (m)
1	461.903,583 560.918,946	2	461.911,46 560.911,691	10.709
2	461.911,46 560.911,691	3	461.911,749 560.911,426	0.392
3	461.911,749 560.911,426	4	461.919,576 560.904,217	10.641
4	461.919,576 560.904,217	5	461.919,82 560.903,992	0.332

Punct început	X / Y	Punct sfârșit	X / Y	Lungime segment (** (m)
5	461.919,82 560.903,992	6	461.935,471 560.889,578	21.277
6	461.935,471 560.889,578	7	461.935,58 560.889,478	0.148
7	461.935,58 560.889,478	8	461.942,572 560.883,038	9.506
8	461.942,572 560.883,038	9	462.039,658 560.978,486	136.147
9	462.039,658 560.978,486	10	462.038,632 560.988,056	9.625
10	462.038,632 560.988,056	11	462.035,626 561.015,405	27.514
11	462.035,626 561.015,405	12	462.033,322 561.023,821	8.726
12	462.033,322 561.023,821	13	462.030,818 561.030,934	7.541
13	462.030,818 561.030,934	14	462.028,113 561.036,644	6.318
14	462.028,113 561.036,644	15	462.026,047 561.039,345	3.401
15	462.026,047 561.039,345	1	461.903,583 560.918,946	171.736

** Lungimile segmentelor sunt determinate în planul de proiecție Stereo 70 și sunt rotunjite la 1 milimetru.

*** Distanța dintre puncte este formată din segmente cumulate ce sunt mai mici decât valoarea 1 milimetru.

**DATE DESPRE IMOBILUL NR. 13494**

Oficiul de Cadastru și Publicitate Imobiliară MUREȘ
Biroul de Cadastru și Publicitate Imobiliară Târgu Mureș

A. Partea I. Descrierea imobilului

TEREN Extravilan

Adresa: Jud. Mureș

Nr. Crt	Nr cadastral Nr. topografic	Suprafața* (mp)	Observații / Referințe
A1		11.600	Sector cadastral:10 Teren neimprejmuit;

B. Partea II. Proprietari și acte

Inscrieri privitoare la dreptul de proprietate și alte drepturi reale	Referințe
/	
Act Administrativ nr. 101281, din 23/03/2000 emis de CJSDPAT MUREȘ;	
B1	A1
Intabulare, drept de PROPRIETATE, dobandit prin Reconstituire, cota actuala 1/1, cota initiala 1/1 1) DAN P. VICTORIA	

C. Partea III. SARCINI .

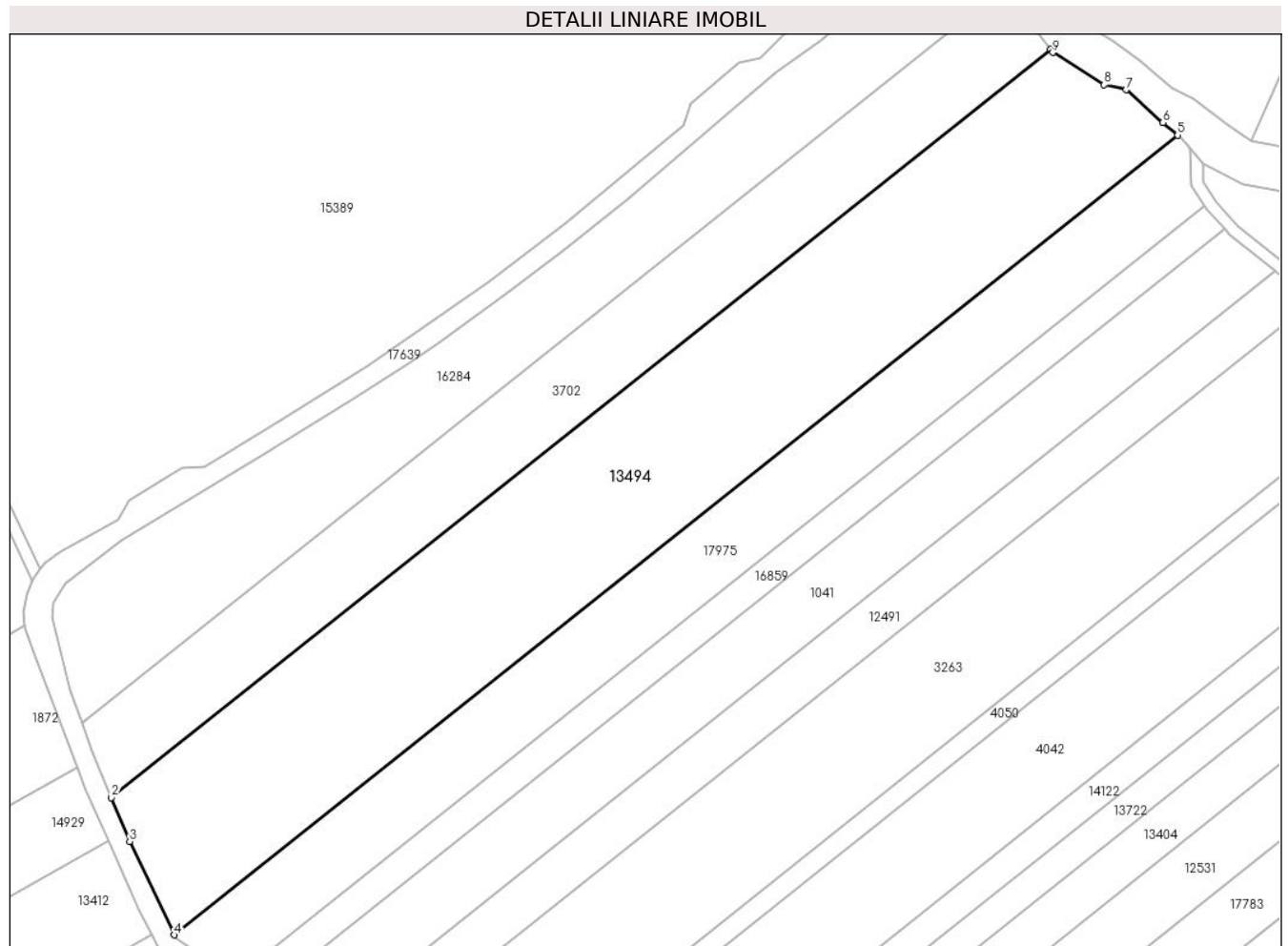
Inscrieri privind dezmembramintele dreptului de proprietate, drepturi reale de garanție și sarcini	Referințe
NU SUNT	

Anexa Nr. 1 La Partea I

Teren

Nr cadastral	Suprafața (mp)*	Observații / Referințe
	11.600	

* Suprafața este determinată în planul de proiecție Stereo 70.



Date referitoare la teren

Crt	Categorie folosință	Intravilan	Suprafața (mp)	Tarla	Parcelă	Nr. topo	Observații / Referințe
1	arabil	NU	11.600	7	303/1/2	-	

Lungime Segmente

1) Valorile lungimilor segmentelor sunt obținute din proiecție în plan.

Punct început	X / Y	Punct sfârșit	X / Y	Lungime segment (** (m)
1	461.586,903 561.383,343	2	461.349,866 561.194,662	302.964
2	461.349,866 561.194,662	3	461.354,445 561.183,58	11.991
3	461.354,445 561.183,58	4	461.365,642 561.160,034	26.073
4	461.365,642 561.160,034	5	461.618,973 561.361,685	323.79
5	461.618,973 561.361,685	6	461.615,279 561.364,833	4.853

Punct început	X / Y	Punct sfârșit	X / Y	Lungime segment (** (m)
6	461.615,279 561.364,833	7	461.606,023 561.373,101	12.411
7	461.606,023 561.373,101	8	461.600,46 561.374,368	5.705
8	461.600,46 561.374,368	9	461.587,538 561.382,481	15.258
9	461.587,538 561.382,481	1	461.586,903 561.383,343	1.071

** Lungimile segmentelor sunt determinate în planul de proiecție Stereo 70 și sunt rotunjite la 1 milimetru.

*** Distanța dintre puncte este formată din segmente cumulate ce sunt mai mici decât valoarea 1 milimetru.

**DATE DESPRE IMOBILUL NR. 13496**

Oficiul de Cadastru și Publicitate Imobiliară MUREȘ
Biroul de Cadastru și Publicitate Imobiliară Târgu Mureș

A. Partea I. Descrierea imobilului

TEREN Extravilan

Adresa: Jud. Mureș

Nr. Crt	Nr cadastral Nr. topografic	Suprafața* (mp)	Observații / Referințe
A1		11.600	Sector cadastral:10 Teren neimprejmuit;

B. Partea II. Proprietari și acte

Inscrieri privitoare la dreptul de proprietate și alte drepturi reale	Referințe
/	
Act Administrativ nr. 101281, din 23/03/2000 emis de CJSDPAT MUREȘ;	
B1	A1
Intabulare, drept de PROPRIETATE, dobandit prin Reconstituire, cota actuala 1/1, cota initiala 1/1 1) DAN P. VICTORIA	

C. Partea III. SARCINI .

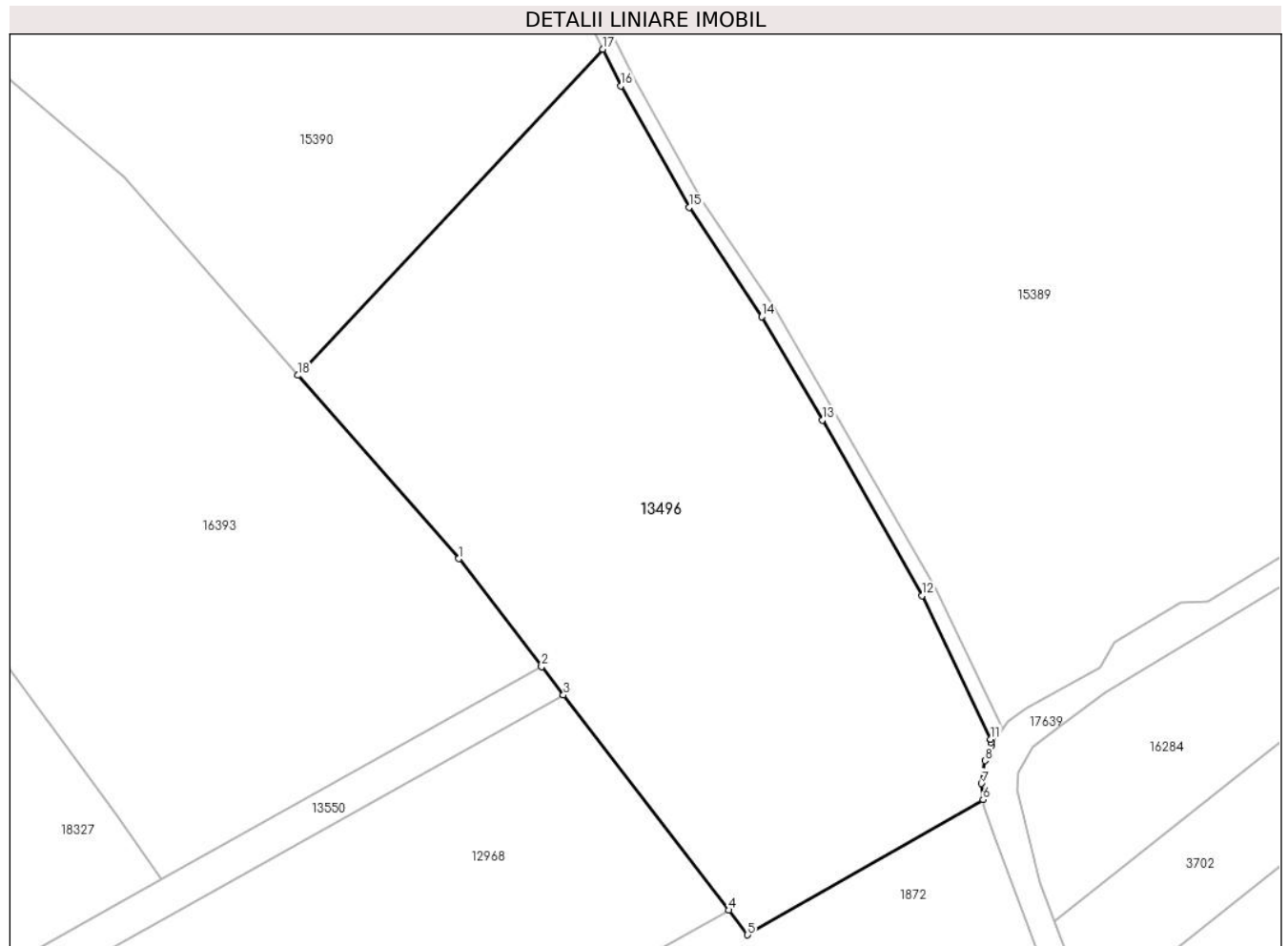
Inscrieri privind dezmembramintele dreptului de proprietate, drepturi reale de garanție și sarcini	Referințe
NU SUNT	

Anexa Nr. 1 La Partea I

Teren

Nr cadastral	Suprafața (mp)*	Observații / Referințe
	11.600	

* Suprafața este determinată în planul de proiecție Stereo 70.



Date referitoare la teren

Crt	Categorie folosință	Intravilan	Suprafața (mp)	Tarla	Parcelă	Nr. topo	Observații / Referințe
1	arabil	NU	11.600	8	336/13/2	-	

Lungime Segmente

1) Valorile lungimilor segmentelor sunt obținute din proiecție în plan.

Punct început	X / Y	Punct sfârșit	X / Y	Lungime segment (** (m)
1	461.222,598 561.286,501	2	461.239,264 561.264,819	27.347
2	461.239,264 561.264,819	3	461.243,654 561.259,108	7.203
3	461.243,654 561.259,108	4	461.276,865 561.215,901	54.496
4	461.276,865 561.215,901	5	461.280,681 561.210,936	6.262
5	461.280,681 561.210,936	6	461.328,058 561.238,122	54.623

Punct început	X / Y	Punct sfârșit	X / Y	Lungime segment (** (m)
6	461.328,058 561.238,122	7	461.327,738 561.241,339	3.233
7	461.327,738 561.241,339	8	461.328,427 561.245,946	4.658
8	461.328,427 561.245,946	9	461.329,696 561.248,931	3.244
9	461.329,696 561.248,931	10	461.329,627 561.249,651	0.723
10	461.329,627 561.249,651	11	461.329,568 561.250,256	0.608
11	461.329,568 561.250,256	12	461.315,78 561.279,105	31.975
12	461.315,78 561.279,105	13	461.295,689 561.314,371	40.587
13	461.295,689 561.314,371	14	461.283,503 561.335,152	24.09
14	461.283,503 561.335,152	15	461.268,982 561.357,131	26.343
15	461.268,982 561.357,131	16	461.255,214 561.381,49	27.981
16	461.255,214 561.381,49	17	461.251,566 561.388,857	8.221
17	461.251,566 561.388,857	18	461.190,217 561.323,329	89.764
18	461.190,217 561.323,329	1	461.222,598 561.286,501	49.039

** Lungimile segmentelor sunt determinate în planul de proiecție Stereo 70 și sunt rotunjite la 1 milimetru.

*** Distanța dintre puncte este formată din segmente cumulate ce sunt mai mici decât valoarea 1 milimetru.

**DATE DESPRE IMOBILUL NR. 13509**

Oficiul de Cadastru și Publicitate Imobiliară MUREȘ
Biroul de Cadastru și Publicitate Imobiliară Târgu Mureș

A. Partea I. Descrierea imobilului

TEREN Extravilan

Adresa: Jud. Mureș

Nr. Crt	Nr cadastral Nr. topografic	Suprafața* (mp)	Observații / Referințe
A1		5.800	Sector cadastral:13 Teren neimprejmuit;

B. Partea II. Proprietari și acte

Inscrieri privitoare la dreptul de proprietate și alte drepturi reale	Referințe
/	
Act Administrativ nr. 101256, din 13/10/1999 emis de CJSDPAT MURES;	
B1	A1
Intabulare, drept de PROPRIETATE, dobandit prin Reconstituire, cota actuala 1/1, cota initiala 1/1	
1) RUS I. ILEANA	

C. Partea III. SARCINI .

Inscrieri privind dezmembramintele dreptului de proprietate, drepturi reale de garanție și sarcini	Referințe
NU SUNT	

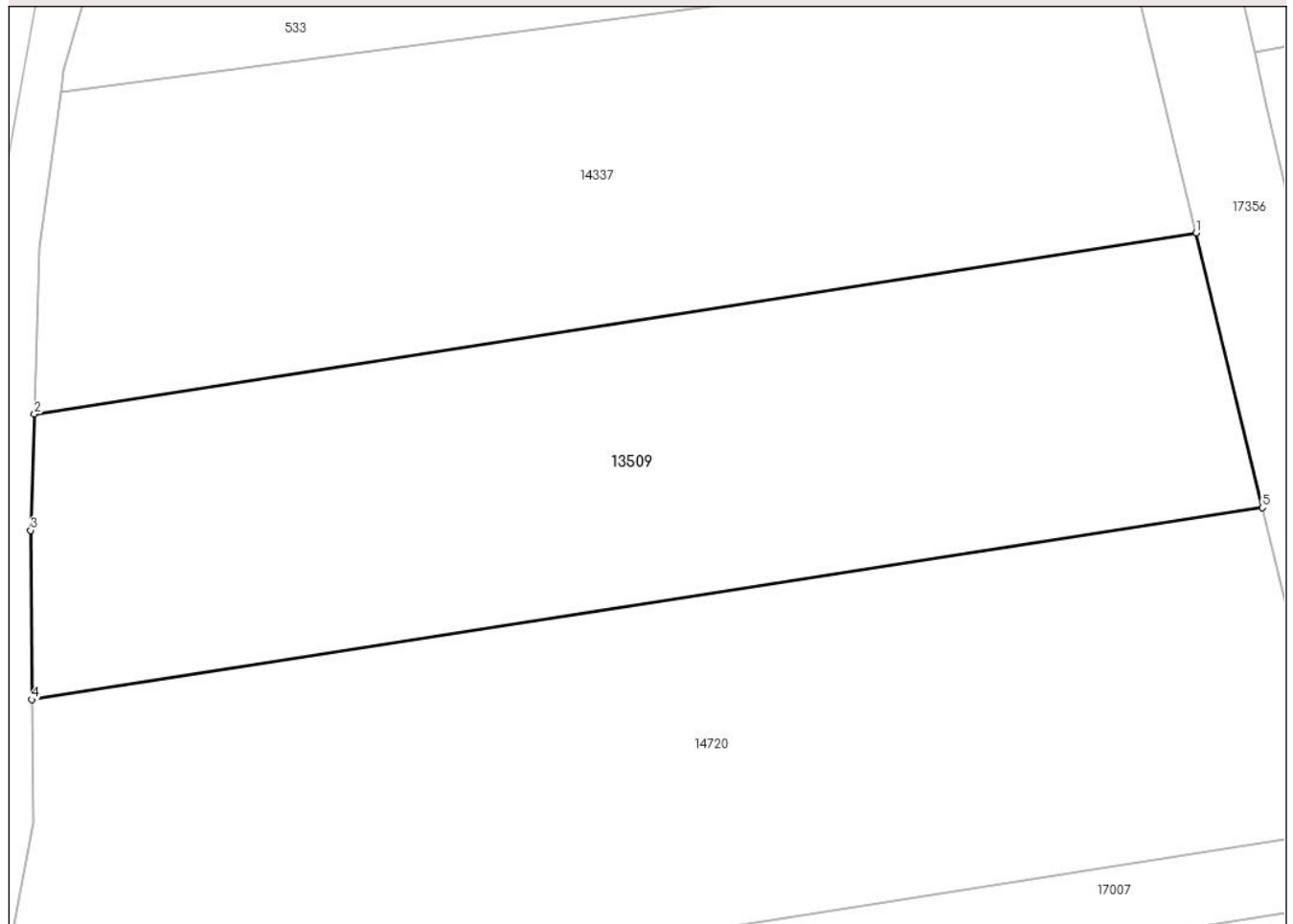
Anexa Nr. 1 La Partea I

Teren

Nr cadastral	Suprafața (mp)*	Observații / Referințe
	5.800	

* Suprafața este determinată în planul de proiecție Stereo 70.

DETALII LINIARE IMOBIL



Date referitoare la teren

Crt	Categorie folosință	Intra vilan	Suprafața (mp)	Tarla	Parcelă	Nr. topo	Observații / Referințe
1	arabil	NU	5.800	12	404/18	-	

Lungime Segmente

1) Valorile lungimilor segmentelor sunt obținute din proiecție în plan.

Punct început	X / Y	Punct sfârșit	X / Y	Lungime segment (** (m)
1	460.184,313 557.928,2	2	460.032,838 557.904,586	153.305
2	460.032,838 557.904,586	3	460.032,345 557.889,446	15.148
3	460.032,345 557.889,446	4	460.032,514 557.867,388	22.059
4	460.032,514 557.867,388	5	460.192,942 557.892,397	162.366
5	460.192,942 557.892,397	1	460.184,313 557.928,2	36.828

**** Lungimile segmentelor sunt determinate în planul de proiecție Stereo 70 și sunt rotunjite la 1 milimetru.**

***** Distanța dintre puncte este formată din segmente cumulate ce sunt mai mici decât valoarea 1 milimetru.**

**DATE DESPRE IMOBILUL NR. 13510**

Oficiul de Cadastru și Publicitate Imobiliară MUREȘ
Biroul de Cadastru și Publicitate Imobiliară Târgu Mureș

A. Partea I. Descrierea imobilului

TEREN Extravilan

Adresa: Jud. Mureș

Nr. Crt	Nr cadastral Nr. topografic	Suprafața* (mp)	Observații / Referințe
A1		2.900	Sector cadastral:12 Teren neimprejmuit;

B. Partea II. Proprietari și acte

Inscrieri privitoare la dreptul de proprietate și alte drepturi reale	Referințe
/	
Act Administrativ nr. 101256, din 13/10/1999 emis de CJSDPAT MURES;	
B1	A1
Intabulare, drept de PROPRIETATE, dobandit prin Reconstituire, cota actuala 1/1, cota initiala 1/1	
1) RUS I. ILEANA	

C. Partea III. SARCINI .

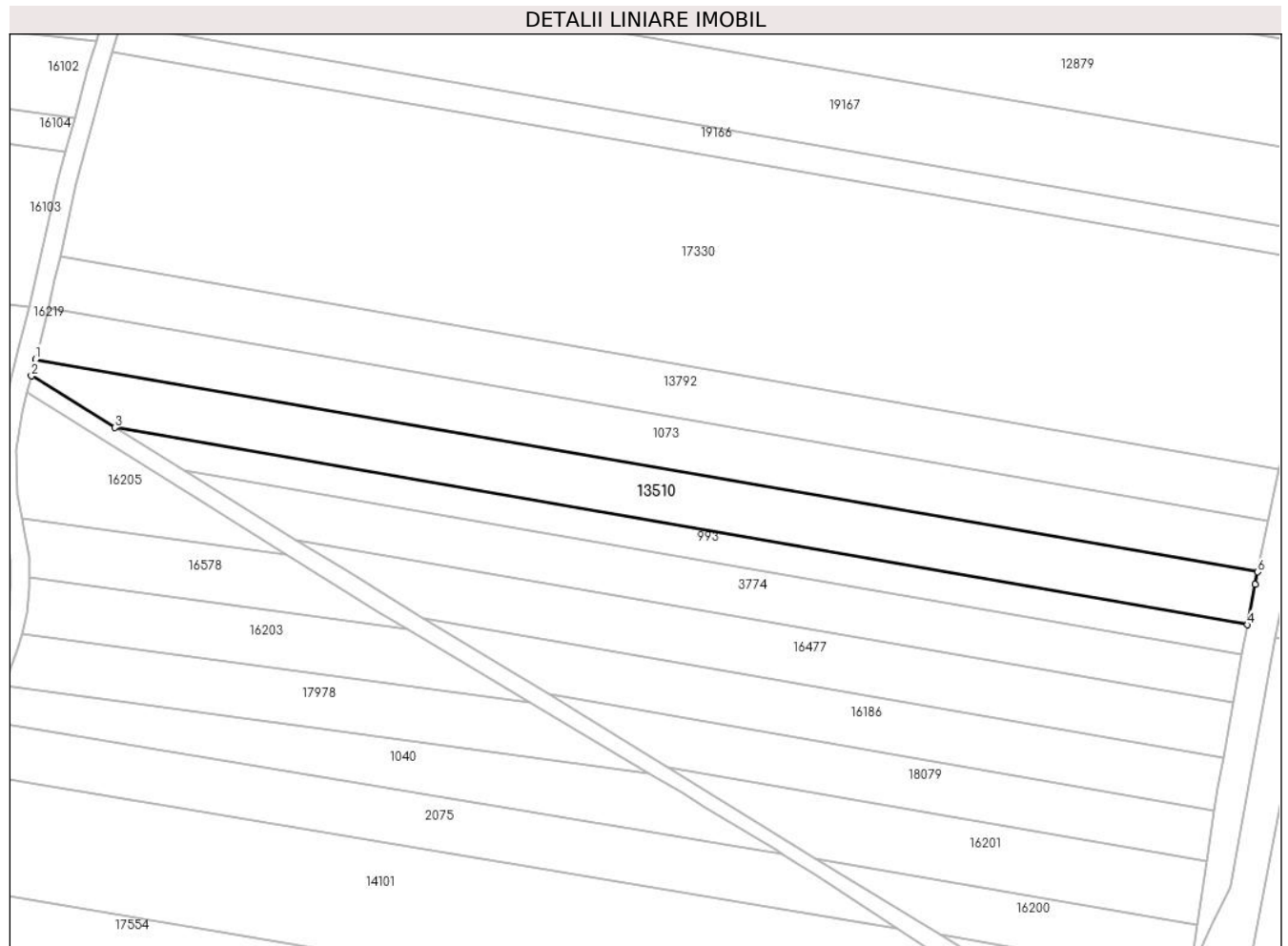
Inscrieri privind dezmembramintele dreptului de proprietate, drepturi reale de garanție și sarcini	Referințe
NU SUNT	

Anexa Nr. 1 La Partea I

Teren

Nr cadastral	Suprafața (mp)*	Observații / Referințe
	2.900	

* Suprafața este determinată în planul de proiecție Stereo 70.



Date referitoare la teren

Crt	Categorie folosință	Intravilan	Suprafața (mp)	Tarla	Parcelă	Nr. topo	Observații / Referințe
1	arabil	NU	2.900	13	430/9	-	

Lungime Segmente

1) Valorile lungimilor segmentelor sunt obținute din proiecție în plan.

Punct început	X / Y	Punct sfârșit	X / Y	Lungime segment (** (m)
1	460.399,067 558.923,446	2	460.398,179 558.919,927	3.629
2	460.398,179 558.919,927	3	460.415,807 558.909,023	20.728
3	460.415,807 558.909,023	4	460.655,198 558.867,41	242.981
4	460.655,198 558.867,41	5	460.656,758 558.875,964	8.695
5	460.656,758 558.875,964	6	460.657,307 558.878,556	2.65

Punct început	X / Y	Punct sfârșit	X / Y	Lungime segment (** (m)
6	460.657,307 558.878,556	1	460.399,067 558.923,446	262.113

** Lungimile segmentelor sunt determinate în planul de proiecție Stereo 70 și sunt rotunjite la 1 milimetru.

*** Distanța dintre puncte este formată din segmente cumulate ce sunt mai mici decât valoarea 1 milimetru.

**DATE DESPRE IMOBILUL NR. 13513**

Oficiul de Cadastru și Publicitate Imobiliară MUREȘ
Biroul de Cadastru și Publicitate Imobiliară Târgu Mureș

A. Partea I. Descrierea imobilului

TEREN Extravilan

Adresa: Jud. Mureș

Nr. Crt	Nr cadastral Nr. topografic	Suprafața* (mp)	Observații / Referințe
A1		4.500	Sector cadastral:14 Teren neimprejmuit;

B. Partea II. Proprietari și acte

Inscrieri privitoare la dreptul de proprietate și alte drepturi reale	Referințe
/	
Act Administrativ nr. 101204, din 08/05/1998 emis de CJSDPAT MUREȘ;	
B1	A1
Intabulare, drept de PROPRIETATE, dobandit prin Reconstituire, cota actuala 1/1, cota initiala 1/1 1) MAIOR T. MARIA	

C. Partea III. SARCINI .

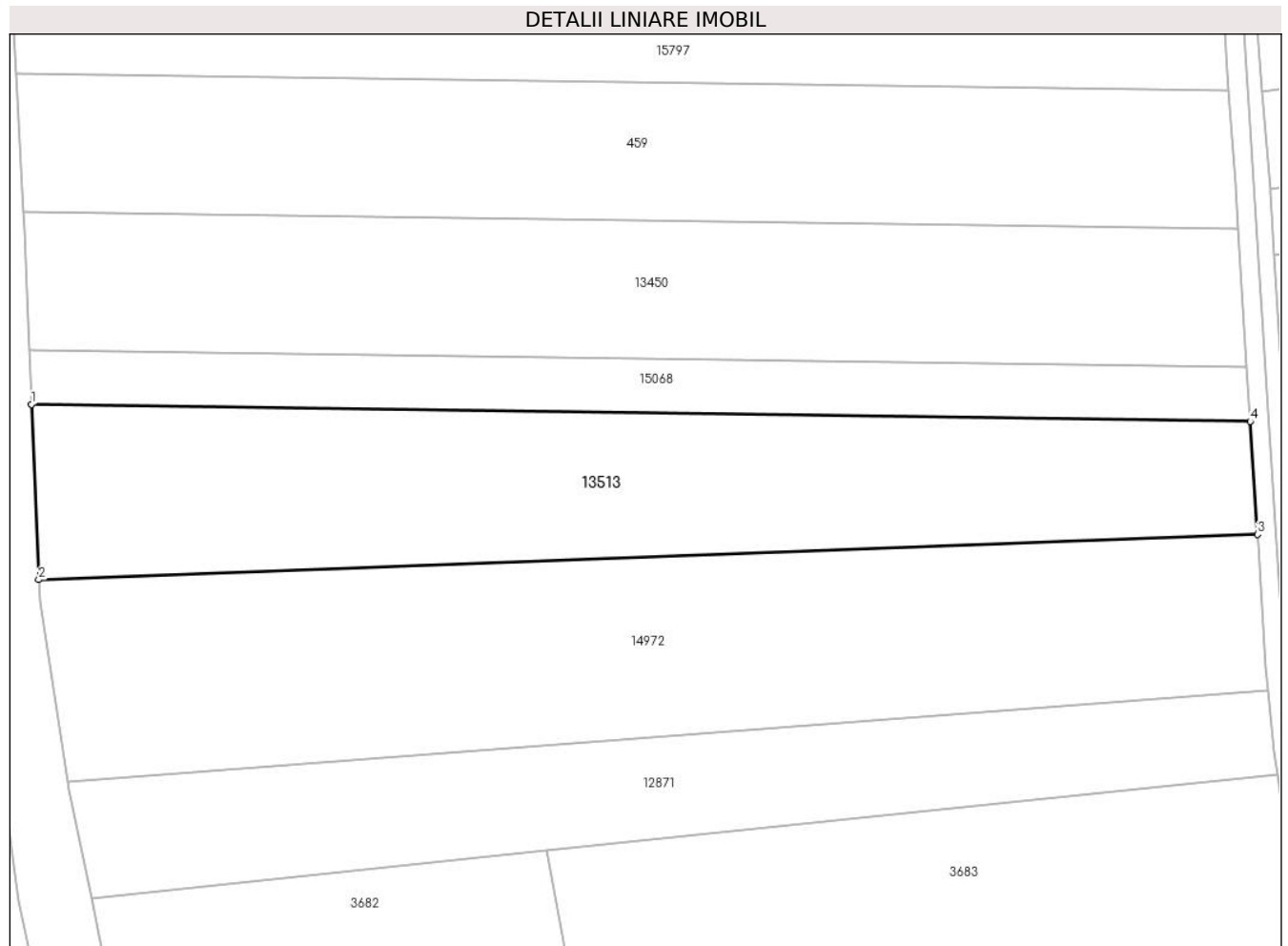
Inscrieri privind dezmembramintele dreptului de proprietate, drepturi reale de garanție și sarcini	Referințe
NU SUNT	

Anexa Nr. 1 La Partea I

Teren

Nr cadastral	Suprafața (mp)*	Observații / Referințe
	4.500	

* Suprafața este determinată în planul de proiecție Stereo 70.



Date referitoare la teren

Crt	Categorie folosință	Intra vilan	Suprafața (mp)	Tarla	Parcelă	Nr. topo	Observații / Referințe
1	arabil	NU	4.500	14	444/25/1	-	

Lungime Segmente

1) Valorile lungimilor segmentelor sunt obținute din proiecție în plan.

Punct început	X / Y	Punct sfârșit	X / Y	Lungime segment (** (m)
1	460.103,155 558.362,892	2	460.104,316 558.334,85	28.066
2	460.104,316 558.334,85	3	460.299,48 558.342,114	195.299
3	460.299,48 558.342,114	4	460.298,319 558.360,16	18.083
4	460.298,319 558.360,16	1	460.103,155 558.362,892	195.183

** Lungimile segmentelor sunt determinate în planul de proiecție Stereo 70 și sunt rotunjite la 1 milimetru.

***** Distanţa dintre puncte este formată din segmente cumulate ce sunt mai mici decât valoarea 1 milimetru.**

**DATE DESPRE IMOBILUL NR. 13514**

Oficiul de Cadastru și Publicitate Imobiliară MUREȘ
Biroul de Cadastru și Publicitate Imobiliară Târgu Mureș

A. Partea I. Descrierea imobilului

TEREN Necunoscut

Adresa: Loc. Nazna, Jud. Mureș

Nr. Crt	Nr cadastral Nr. topografic	Suprafața* (mp)	Observații / Referințe
A1		5.800	Sector cadastral:12 Teren neimprejmuit;

B. Partea II. Proprietari și acte

Inscrieri privitoare la dreptul de proprietate și alte drepturi reale	Referințe
/	
Act Administrativ nr. 101204, din 08/05/1998 emis de CJSDPAT MUREȘ;	
B1	A1
Intabulare, drept de PROPRIETATE, dobandit prin Reconstituire, cota actuala 1/1, cota initiala 1/1	
1) MAIOR T. MARIA	

C. Partea III. SARCINI .

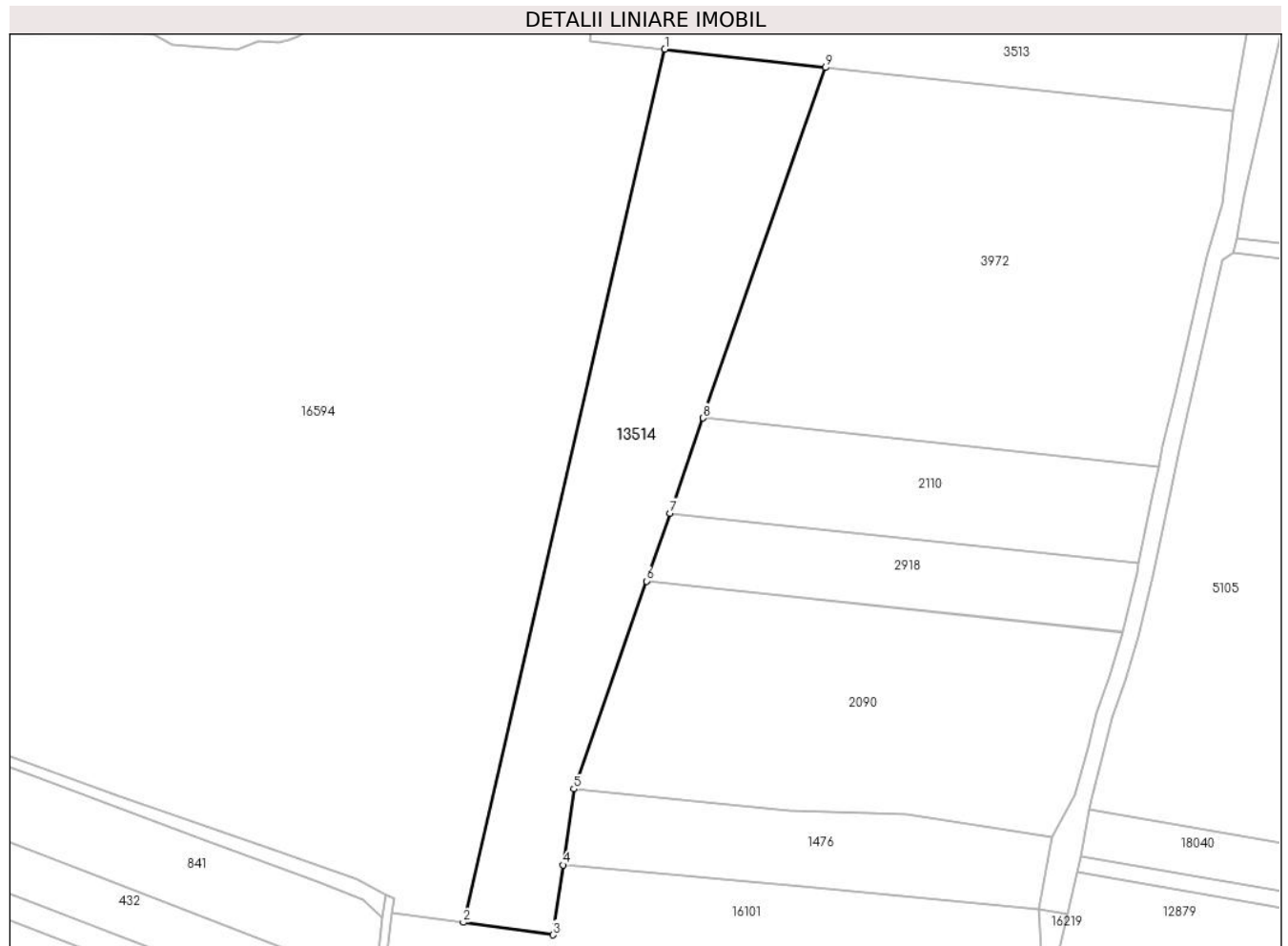
Inscrieri privind dezmembramintele dreptului de proprietate, drepturi reale de garanție și sarcini	Referințe
NU SUNT	

Anexa Nr. 1 La Partea I

Teren

Nr cadastral	Suprafața (mp)*	Observații / Referințe
	5.800	

* Suprafața este determinată în planul de proiecție Stereo 70.



Date referitoare la teren

Crt	Categorie folosință	Intravilan	Suprafața (mp)	Tarla	Parcelă	Nr. topo	Observații / Referințe
1	arabil	DA	5.661	13	425/7/1	-	
2	arabil	NU	139	-	-	-	

Lungime Segmente

1) Valorile lungimilor segmentelor sunt obținute din proiecție în plan.

Punct început	X / Y	Punct sfârșit	X / Y	Lungime segment (** (m))
1	460.327,181 559.228,659	2	460.279,08 559.020,286	213.853
2	460.279,08 559.020,286	3	460.300,5 559.017,314	21.625
3	460.300,5 559.017,314	4	460.302,875 559.033,999	16.853
4	460.302,875 559.033,999	5	460.305,457 559.052,137	18.321

Punct început	X / Y	Punct sfârșit	X / Y	Lungime segment (** (m)
5	460.305,457 559.052,137	6	460.322,784 559.101,736	52.538
6	460.322,784 559.101,736	7	460.328,45 559.117,953	17.178
7	460.328,45 559.117,953	8	460.336,387 559.140,672	24.066
8	460.336,387 559.140,672	9	460.365,59 559.224,262	88.544
9	460.365,59 559.224,262	1	460.327,181 559.228,659	38.66

** Lungimile segmentelor sunt determinate în planul de proiecție Stereo 70 și sunt rotunjite la 1 milimetru.

*** Distanța dintre puncte este formată din segmente cumulate ce sunt mai mici decât valoarea 1 milimetru.

**DATE DESPRE IMOBILUL NR. 13522**

Oficiul de Cadastru și Publicitate Imobiliară MUREȘ
Biroul de Cadastru și Publicitate Imobiliară Târgu Mureș

A. Partea I. Descrierea imobilului

TEREN Intravilan

Adresa: Loc. Nazna, Jud. Mureș

Nr. Crt	Nr cadastral Nr. topografic	Suprafața* (mp)	Observații / Referințe
A1		10.900	Sector cadastral:11 Teren neimprejmuit;

B. Partea II. Proprietari și acte

Inscrieri privitoare la dreptul de proprietate și alte drepturi reale	Referințe
/	
Act Administrativ nr. 101277, din 22/12/1999 emis de CJSDPAT MUREȘ;	
B1	A1
Intabulare, drept de PROPRIETATE, dobandit prin Reconstituire, cota actuala 1/1, cota initiala 1/1	
1) PAPUC D. MARIA	

C. Partea III. SARCINI .

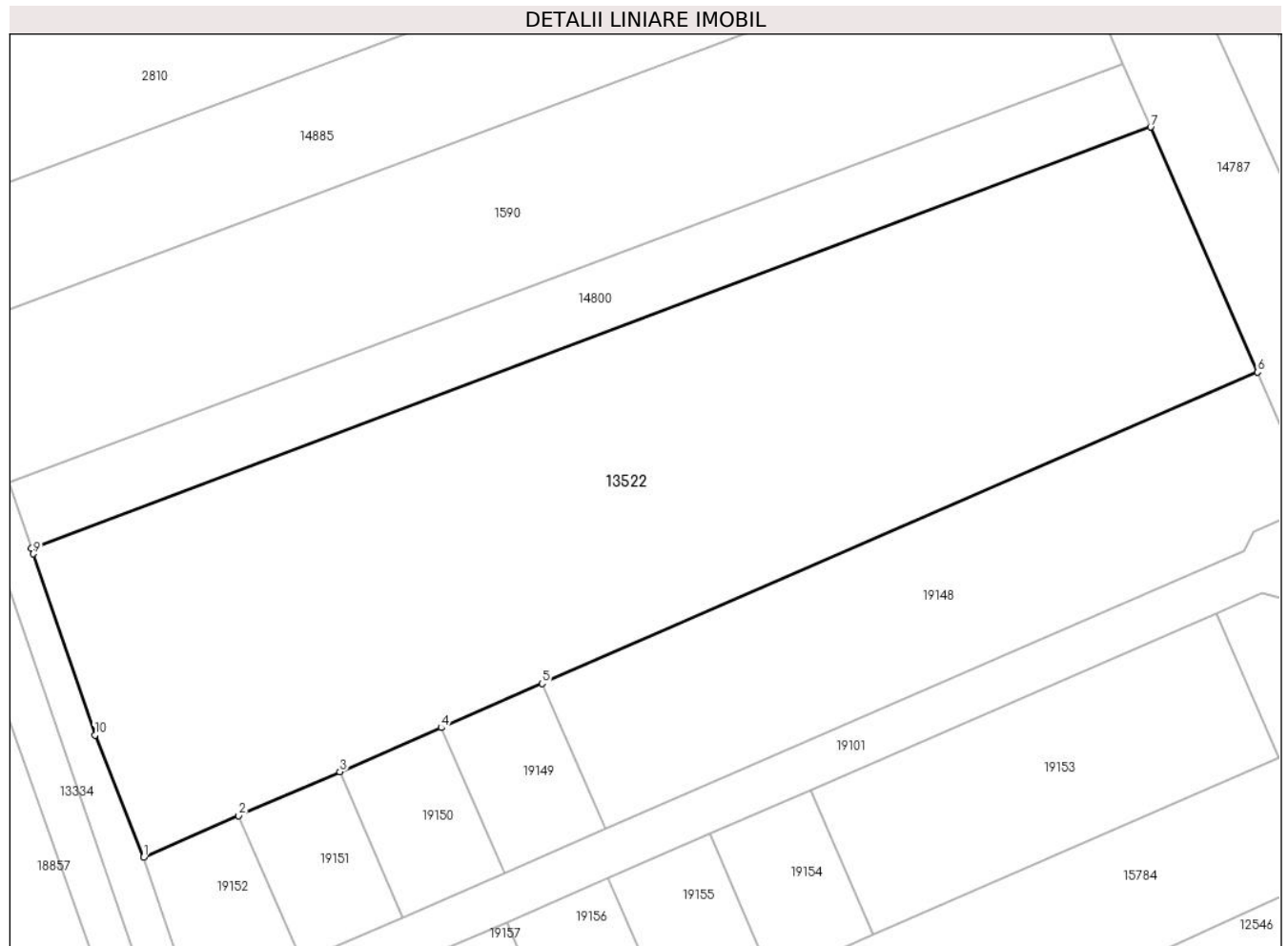
Inscrieri privind dezmembramintele dreptului de proprietate, drepturi reale de garanție și sarcini	Referințe
NU SUNT	

Anexa Nr. 1 La Partea I

Teren

Nr cadastral	Suprafața (mp)*	Observații / Referințe
	10.900	

* Suprafața este determinată în planul de proiecție Stereo 70.



Date referitoare la teren

Crt	Categorie folosință	Intravilan	Suprafața (mp)	Tarla	Parcelă	Nr. topo	Observații / Referințe
1	arabil	DA	10.900	10	378/31	-	

Lungime Segmente

1) Valorile lungimilor segmentelor sunt obținute din proiecție în plan.

Punct început	X / Y	Punct sfârșit	X / Y	Lungime segment (** (m)
1	460.388,742 559.841,999	2	460.405,277 559.849,19	18.031
2	460.405,277 559.849,19	3	460.422,897 559.856,853	19.214
3	460.422,897 559.856,853	4	460.440,518 559.864,516	19.215
4	460.440,518 559.864,516	5	460.458,138 559.872,179	19.214
5	460.458,138 559.872,179	6	460.582,743 559.926,368	135.878

Punct început	X / Y	Punct sfârșit	X / Y	Lungime segment (** (m)
6	460.582,743 559.926,368	7	460.564,115 559.969,005	46.529
7	460.564,115 559.969,005	8	460.369,169 559.895,768	208.249
8	460.369,169 559.895,768	9	460.369,522 559.894,757	1.071
9	460.369,522 559.894,757	10	460.380,237 559.863,206	33.321
10	460.380,237 559.863,206	1	460.388,742 559.841,999	22.849

** Lungimile segmentelor sunt determinate în planul de proiecție Stereo 70 și sunt rotunjite la 1 milimetru.

*** Distanța dintre puncte este formată din segmente cumulate ce sunt mai mici decât valoarea 1 milimetru.

**DATE DESPRE IMOBILUL NR. 13541**

Oficiul de Cadastru și Publicitate Imobiliară MUREȘ
Biroul de Cadastru și Publicitate Imobiliară Târgu Mureș

A. Partea I. Descrierea imobilului

TEREN Extravilan

Adresa: Jud. Mureș

Nr. Crt	Nr cadastral Nr. topografic	Suprafața* (mp)	Observații / Referințe
A1		11.700	Sector cadastral:1 Teren neimprejmuit;

B. Partea II. Proprietari și acte

Inscrieri privitoare la dreptul de proprietate și alte drepturi reale	Referințe
/	
Act Administrativ nr. 12022, din 20/03/2009 emis de CJSDPAT MURES;	
B1	A1
Intabulare, drept de PROPRIETATE, dobandit prin Reconstituire, cota actuala 1/1, cota initiala 1/1	
1) KISS I ANA	
2) VARGA I ILEANA	

C. Partea III. SARCINI .

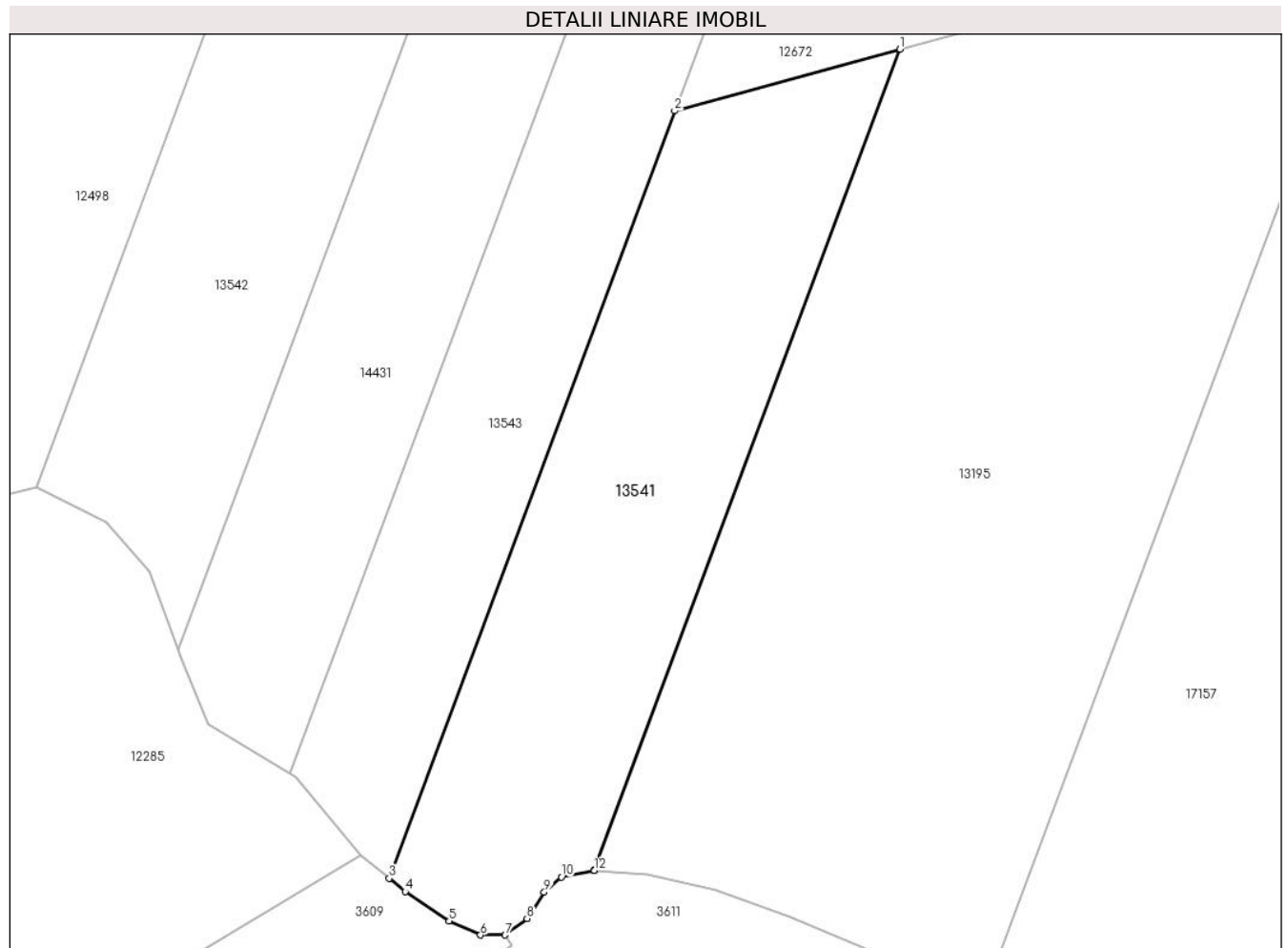
Inscrieri privind dezmembramintele dreptului de proprietate, drepturi reale de garanție și sarcini	Referințe
NU SUNT	

Anexa Nr. 1 La Partea I

Teren

Nr cadastral	Suprafața (mp)*	Observații / Referințe
	11.700	

* Suprafața este determinată în planul de proiecție Stereo 70.



Date referitoare la teren

Crt	Categorie folosință	Intravilan	Suprafața (mp)	Tarla	Parcelă	Nr. topo	Observații / Referințe
1	padure	NU	11.700	2	23/19	-	

Lungime Segmente

1) Valorile lungimilor segmentelor sunt obținute din proiecție în plan.

Punct început	X / Y	Punct sfârșit	X / Y	Lungime segment (** (m)
1	461.549,276 563.803,651	2	461.489,672 563.787,358	61.791
2	461.489,672 563.787,358	3	461.414,094 563.584,495	216.484
3	461.414,094 563.584,495	4	461.418,336 563.580,991	5.502
4	461.418,336 563.580,991	5	461.429,978 563.573,229	13.992
5	461.429,978 563.573,229	6	461.438,246 563.569,517	9.063

Punct început	X / Y	Punct sfârșit	X / Y	Lungime segment (** (m)
6	461.438,246 563.569,517	7	461.444,827 563.569,517	6.581
7	461.444,827 563.569,517	8	461.450,564 563.573,904	7.222
8	461.450,564 563.573,904	9	461.455,12 563.580,822	8.283
9	461.455,12 563.580,822	10	461.459,675 563.584,872	6.095
10	461.459,675 563.584,872	11	461.468,281 563.586,559	8.77
11	461.468,281 563.586,559	12	461.468,393 563.586,55	0.112
12	461.468,393 563.586,55	1	461.549,276 563.803,651	231.678

** Lungimile segmentelor sunt determinate în planul de proiecție Stereo 70 și sunt rotunjite la 1 milimetru.

*** Distanța dintre puncte este formată din segmente cumulate ce sunt mai mici decât valoarea 1 milimetru.

**DATE DESPRE IMOBILUL NR. 13542**

Oficiul de Cadastru și Publicitate Imobiliară MUREȘ
Biroul de Cadastru și Publicitate Imobiliară Târgu Mureș

A. Partea I. Descrierea imobilului

TEREN Extravilan

Adresa: Jud. Mureș

Nr. Crt	Nr cadastral Nr. topografic	Suprafața* (mp)	Observații / Referințe
A1		11.500	Sector cadastral:1 Teren neimprejmuit;

B. Partea II. Proprietari și acte

Inscrieri privitoare la dreptul de proprietate și alte drepturi reale	Referințe
/	
Act Administrativ nr. 11037, din 07/07/2006 emis de CJSDPAT MURES;	
B1	A1
Intabulare, drept de PROPRIETATE, dobandit prin Constituire, cota actuala 1/1, cota initiala 1/1 1) CSISZER I. IULIANA	

C. Partea III. SARCINI .

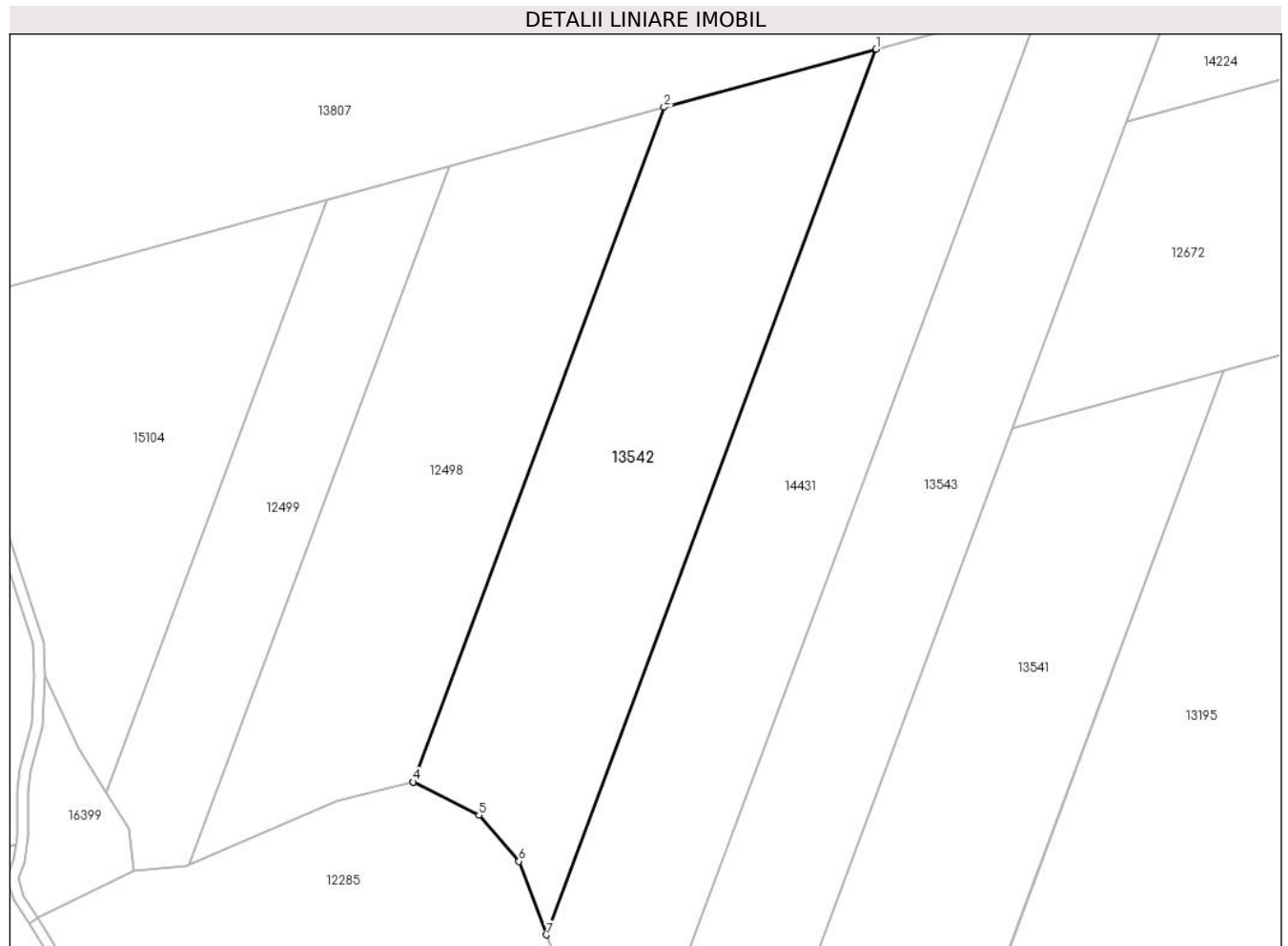
Inscrieri privind dezmembramintele dreptului de proprietate, drepturi reale de garanție și sarcini	Referințe
NU SUNT	

Anexa Nr. 1 La Partea I

Teren

Nr cadastral	Suprafața (mp)*	Observații / Referințe
	11.500	

* Suprafața este determinată în planul de proiecție Stereo 70.



Date referitoare la teren

Crt	Categorie folosință	Intra vilan	Suprafața (mp)	Tarla	Parcelă	Nr. topo	Observații / Referințe
1	padure	NU	11.500	2	23/15	-	

Lungime Segmente

1) Valorile lungimilor segmentelor sunt obținute din proiecție în plan.

Punct început	X / Y	Punct sfârșit	X / Y	Lungime segment (** (m)
1	461.451,207 563.894,197	2	461.391,428 563.877,856	61.972
2	461.391,428 563.877,856	3	461.320,667 563.687,924	202.685
3	461.320,667 563.687,924	4	461.320,792 563.687,955	0.129
4	461.320,792 563.687,955	5	461.339,264 563.678,626	20.694
5	461.339,264 563.678,626	6	461.350,506 563.665,622	17.19

Punct început	X / Y	Punct sfârșit	X / Y	Lungime segment (** (m)
6	461.350,506 563.665,622	7	461.358,326 563.644,893	22.155
7	461.358,326 563.644,893	1	461.451,207 563.894,197	266.044

** Lungimile segmentelor sunt determinate în planul de proiecție Stereo 70 și sunt rotunjite la 1 milimetru.

*** Distanța dintre puncte este formată din segmente cumulate ce sunt mai mici decât valoarea 1 milimetru.

**DATE DESPRE IMOBILUL NR. 13543**

Oficiul de Cadastru și Publicitate Imobiliară MUREȘ
Biroul de Cadastru și Publicitate Imobiliară Târgu Mureș

A. Partea I. Descrierea imobilului

TEREN Extravilan

Adresa: Jud. Mureș

Nr. Crt	Nr cadastral Nr. topografic	Suprafața* (mp)	Observații / Referințe
A1		11.500	Sector cadastral:1 Teren neimprejmuit;

B. Partea II. Proprietari și acte

Inscrieri privitoare la dreptul de proprietate și alte drepturi reale	Referințe
/	
Act Administrativ nr. 11062, din 08/08/2006 emis de CJSDPAT MURES;	
B1	A1
Intabulare, drept de PROPRIETATE, dobandit prin Constituire, cota actuala 1/1, cota initiala 1/1 1) KOVACS I IOAN	

C. Partea III. SARCINI .

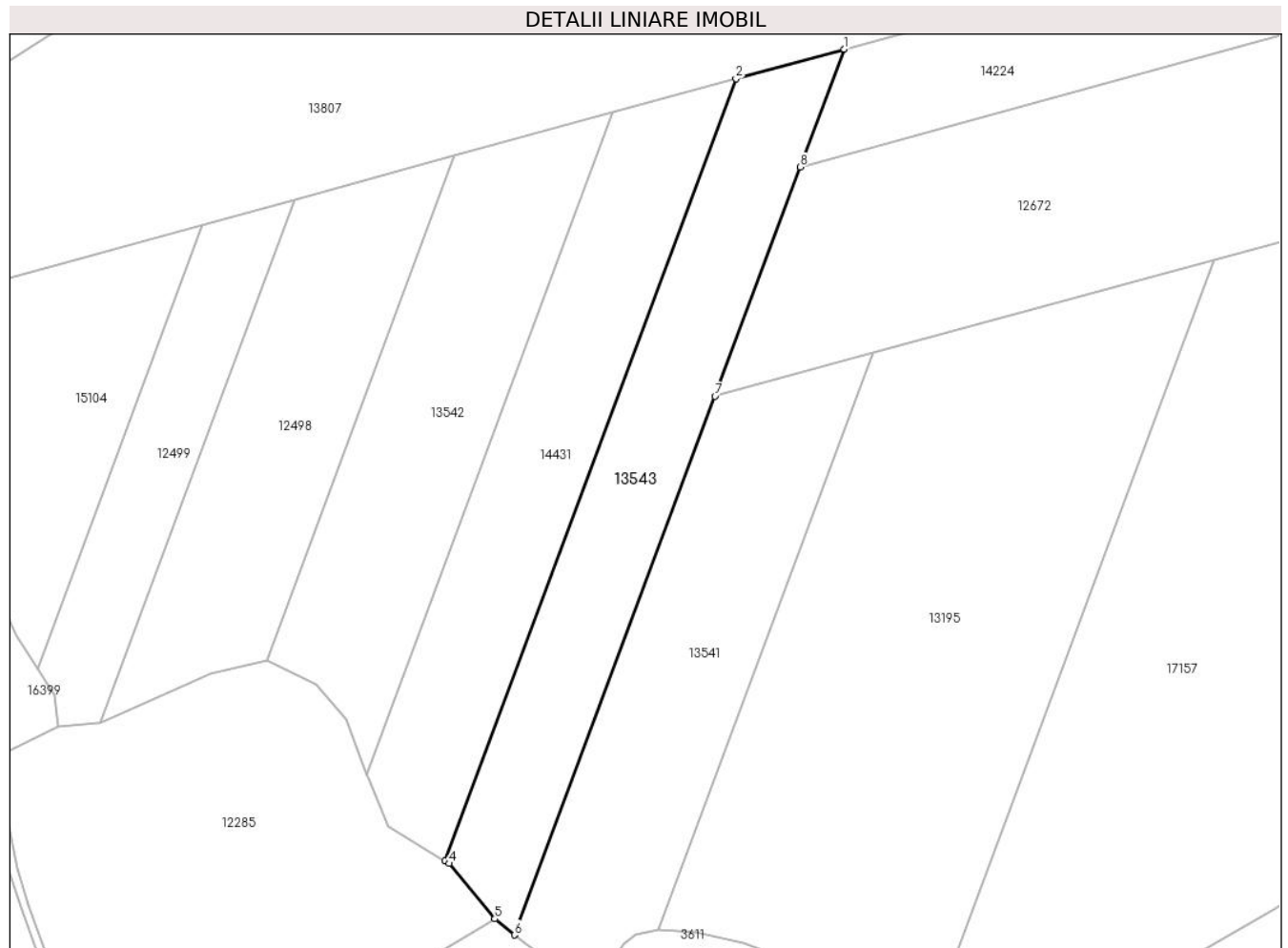
Inscrieri privind dezmembramintele dreptului de proprietate, drepturi reale de garanție și sarcini	Referințe
NU SUNT	

Anexa Nr. 1 La Partea I

Teren

Nr cadastral	Suprafața (mp)*	Observații / Referințe
	11.500	

* Suprafața este determinată în planul de proiecție Stereo 70.



Date referitoare la teren

Crt	Categorie folosință	Intravilan	Suprafața (mp)	Tarla	Parcelă	Nr. topo	Observații / Referințe
1	padure	NU	11.500	2	23/17	-	

Lungime Segmente

1) Valorile lungimilor segmentelor sunt obținute din proiecție în plan.

Punct început	X / Y	Punct sfârșit	X / Y	Lungime segment (** (m)
1	461.538,351 563.918,018	2	461.497,635 563.906,888	42.21
2	461.497,635 563.906,888	3	461.387,883 563.612,3	314.369
3	461.387,883 563.612,3	4	461.389,361 563.611,41	1.725
4	461.389,361 563.611,41	5	461.406,693 563.590,609	27.075
5	461.406,693 563.590,609	6	461.414,094 563.584,495	9.6

Punct început	X / Y	Punct sfârșit	X / Y	Lungime segment (** (m)
6	461.414,094 563.584,495	7	461.489,672 563.787,358	216.484
7	461.489,672 563.787,358	8	461.521,847 563.873,719	92.16
8	461.521,847 563.873,719	1	461.538,351 563.918,018	47.273

** Lungimile segmentelor sunt determinate în planul de proiecție Stereo 70 și sunt rotunjite la 1 milimetru.

*** Distanța dintre puncte este formată din segmente cumulate ce sunt mai mici decât valoarea 1 milimetru.

**DATE DESPRE IMOBILUL NR. 13544**

Oficiul de Cadastru și Publicitate Imobiliară MUREȘ
Biroul de Cadastru și Publicitate Imobiliară Târgu Mureș

A. Partea I. Descrierea imobilului

TEREN Extravilan

Adresa: Jud. Mureș

Nr. Crt	Nr cadastral Nr. topografic	Suprafața* (mp)	Observații / Referințe
A1		11.500	Sector cadastral:1 Teren neimprejmuit;

B. Partea II. Proprietari și acte

Inscrieri privitoare la dreptul de proprietate și alte drepturi reale	Referințe
/	
Act Administrativ nr. 10967, din 07/07/2006 emis de CJSDPAT MURES;	
B1	A1
Intabulare, drept de PROPRIETATE, dobandit prin Constituire, cota actuala 1/1, cota initiala 1/1	
1) ISZAC P ILEANA	
2) ADORJANI P PETRU	

C. Partea III. SARCINI .

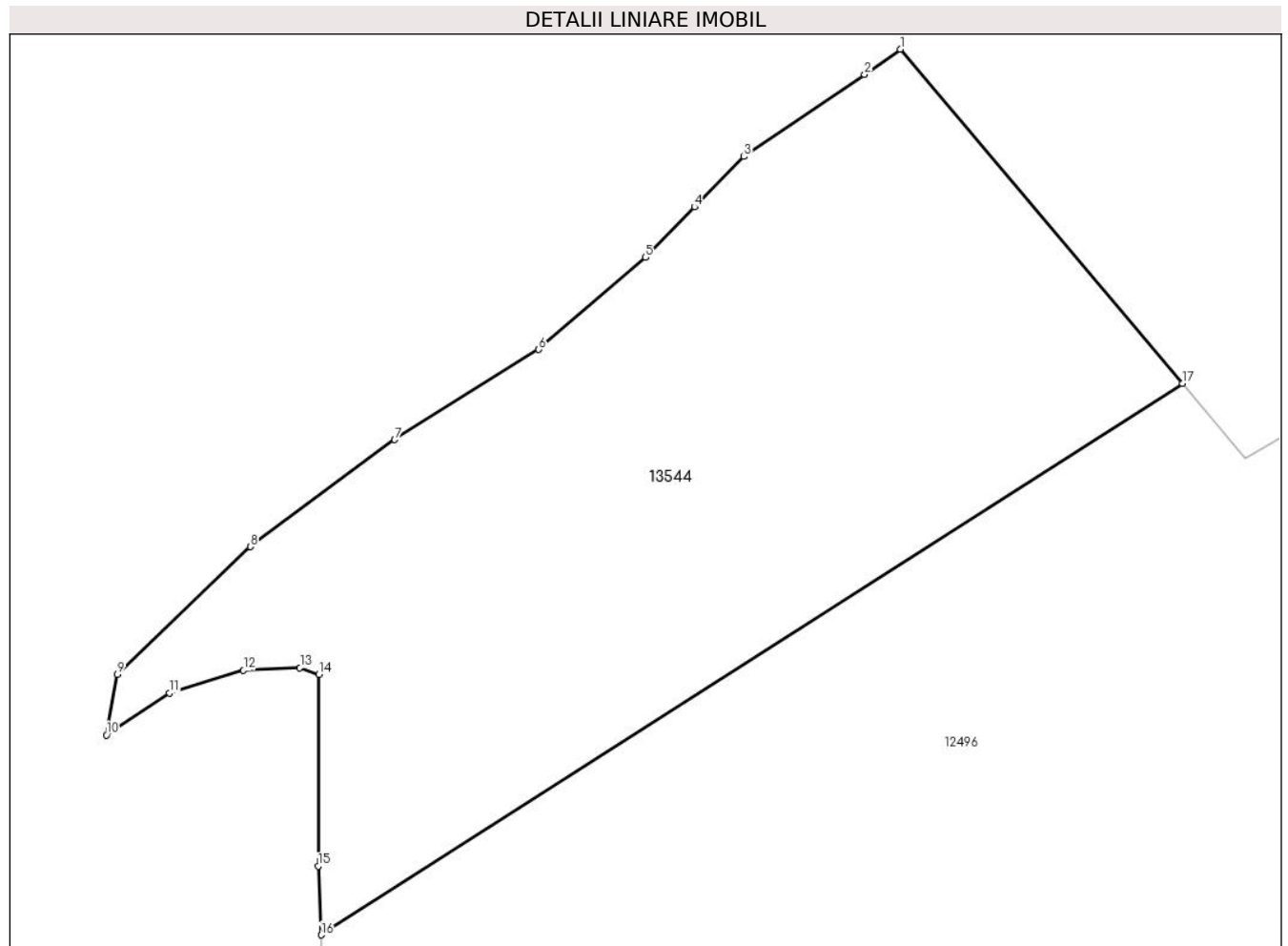
Inscrieri privind dezmembramintele dreptului de proprietate, drepturi reale de garanție și sarcini	Referințe
NU SUNT	

Anexa Nr. 1 La Partea I

Teren

Nr cadastral	Suprafața (mp)*	Observații / Referințe
	11.500	

* Suprafața este determinată în planul de proiecție Stereo 70.



Date referitoare la teren

Crt	Categorie folosință	Intravilan	Suprafața (mp)	Tarla	Parcelă	Nr. topo	Observații / Referințe
1	padure	NU	11.500	2	23/1	-	

Lungime Segmente

1) Valorile lungimilor segmentelor sunt obținute din proiecție în plan.

Punct început	X / Y	Punct sfârșit	X / Y	Lungime segment (** (m)
1	461.188,694 564.574,356	2	461.182,417 564.569,889	7.704
2	461.182,417 564.569,889	3	461.161,046 564.555,416	25.811
3	461.161,046 564.555,416	4	461.152,378 564.546,518	12.422
4	461.152,378 564.546,518	5	461.143,71 564.537,619	12.423
5	461.143,71 564.537,619	6	461.124,83 564.521,367	24.911

Punct început	X / Y	Punct sfârșit	X / Y	Lungime segment (** (m)
6	461.124,83 564.521,367	7	461.099,419 564.505,47	29.974
7	461.099,419 564.505,47	8	461.073,891 564.486,606	31.742
8	461.073,891 564.486,606	9	461.050,38 564.464,066	32.57
9	461.050,38 564.464,066	10	461.048,48 564.453,388	10.846
10	461.048,48 564.453,388	11	461.059,641 564.460,744	13.367
11	461.059,641 564.460,744	12	461.072,704 564.464,777	13.671
12	461.072,704 564.464,777	13	461.082,676 564.465,252	9.983
13	461.082,676 564.465,252	14	461.086,001 564.464,066	3.53
14	461.086,001 564.464,066	15	461.085,883 564.430,254	33.812
15	461.085,883 564.430,254	16	461.086,395 564.418,11	12.155
16	461.086,395 564.418,11	17	461.238,581 564.515,387	180.619
17	461.238,581 564.515,387	1	461.188,694 564.574,356	77.24

** Lungimile segmentelor sunt determinate în planul de proiecție Stereo 70 și sunt rotunjite la 1 milimetru.

*** Distanța dintre puncte este formată din segmente cumulate ce sunt mai mici decât valoarea 1 milimetru.

**DATE DESPRE IMOBILUL NR. 13550**

Oficiul de Cadastru și Publicitate Imobiliară MUREȘ
Biroul de Cadastru și Publicitate Imobiliară Târgu Mureș

A. Partea I. Descrierea imobilului

TEREN Extravilan

Adresa: Jud. Mureș

Nr. Crt	Nr cadastral Nr. topografic	Suprafața* (mp)	Observații / Referințe
A1		900	Sector cadastral:10 Teren neimprejmuit;

B. Partea II. Proprietari și acte

Inscrieri privitoare la dreptul de proprietate și alte drepturi reale		Referințe
/		
Act Notarial nr. 74, din 27/03/2008 emis de BNP CIOCIA DELIA;		
B1	Intabulare, drept de PROPRIETATEcu titlu de mostenire, dobandit prin Succesiune, cota actuala 1/6, cota initiala 1/6 1) ILEA DORINA	A1
B2	Intabulare, drept de PROPRIETATEcu titlu de mostenire, dobandit prin Succesiune, cota actuala 1/6, cota initiala 1/6 1) MAN AXINIA	A1
B3	Intabulare, drept de PROPRIETATEcu titlu de mostenire, dobandit prin Succesiune, cota actuala 1/6, cota initiala 1/6 1) ZAMFIR ELEONORA	A1
B4	Intabulare, drept de PROPRIETATEcu titlu de mostenire, dobandit prin Succesiune, cota actuala 1/6, cota initiala 1/6 1) MOLDOVAN SUSANA	A1
B5	Intabulare, drept de PROPRIETATEcu titlu de mostenire, dobandit prin Succesiune, cota actuala 1/6, cota initiala 1/6 1) CIMPEAN ANA	A1
B6	Intabulare, drept de PROPRIETATEcu titlu de mostenire, dobandit prin Succesiune, cota actuala 1/6, cota initiala 1/6 1) LUDUSAN IOAN	A1

C. Partea III. SARCINI .

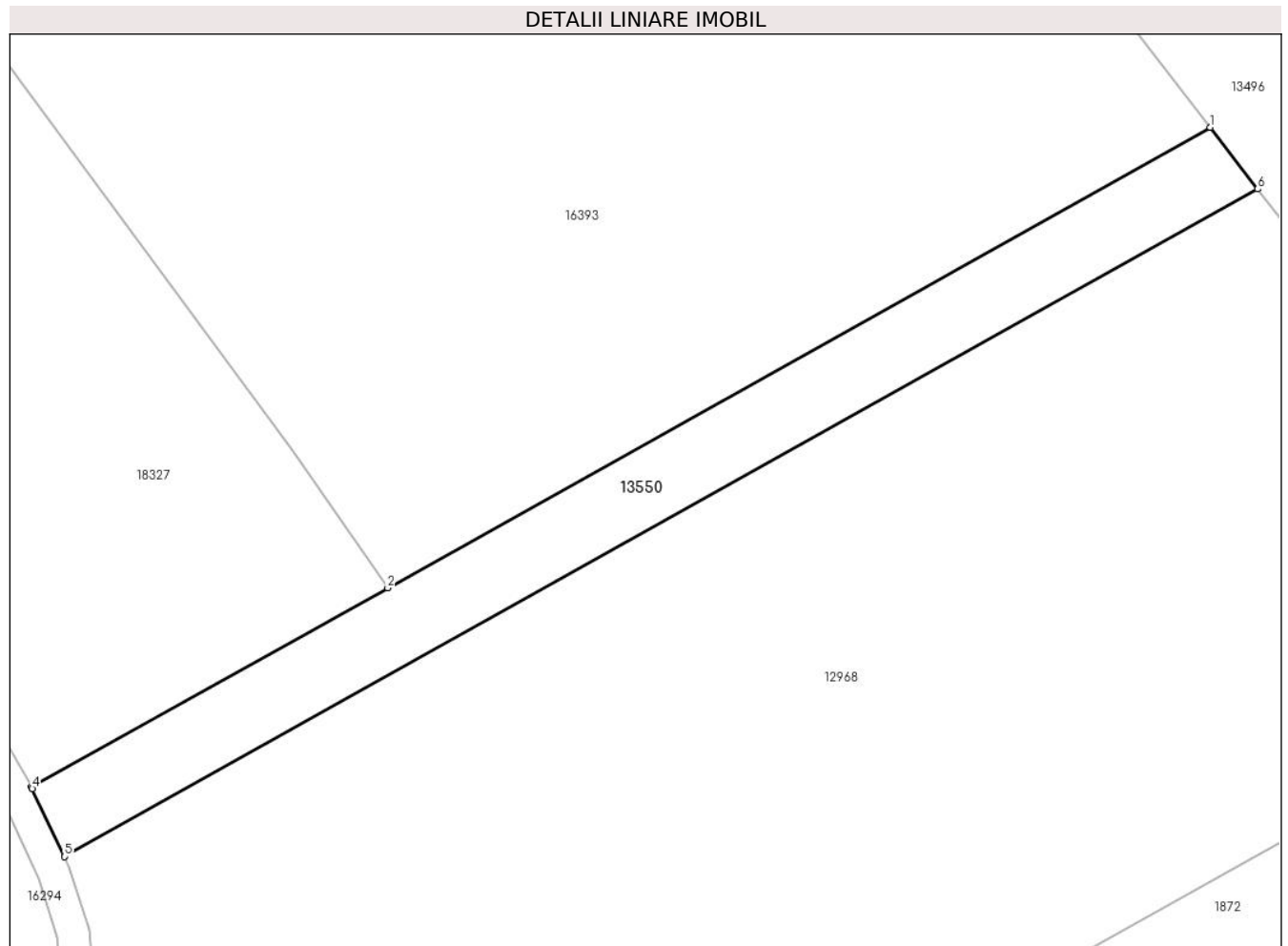
Inscrieri privind dezmembramintele dreptului de proprietate, drepturi reale de garanție și sarcini	Referințe
NU SUNT	

Anexa Nr. 1 La Partea I

Teren

Nr cadastral	Suprafața (mp)*	Observații / Referințe
	900	

* Suprafața este determinată în planul de proiecție Stereo 70.



Date referitoare la teren

Crt	Categorie folosință	Intra vilan	Suprafața (mp)	Tarla	Parcelă	Nr. topo	Observații / Referințe
1	arabil	NU	900	8	336/15/1	-	

Lungime Segmente

1) Valorile lungimilor segmentelor sunt obținute din proiecție în plan.

Punct început	X / Y	Punct sfârșit	X / Y	Lungime segment (** (m)
1	461.239,264 561.264,819	2	461.162,784 561.222,079	87.612
2	461.162,784 561.222,079	3	461.129,669 561.203,574	37.935
3	461.129,669 561.203,574	4	461.129,748 561.203,436	0.159
4	461.129,748 561.203,436	5	461.132,75 561.197,132	6.982
5	461.132,75 561.197,132	6	461.243,654 561.259,108	127.046

Punct început	X / Y	Punct sfârșit	X / Y	Lungime segment (** (m)
6	461.243,654 561.259,108	1	461.239,264 561.264,819	7.203

** Lungimile segmentelor sunt determinate în planul de proiecție Stereo 70 și sunt rotunjite la 1 milimetru.

*** Distanța dintre puncte este formată din segmente cumulate ce sunt mai mici decât valoarea 1 milimetru.

**DATE DESPRE IMOBILUL NR. 13586**

Oficiul de Cadastru și Publicitate Imobiliară MUREȘ
Biroul de Cadastru și Publicitate Imobiliară Târgu Mureș

A. Partea I. Descrierea imobilului

TEREN Extravilan

Adresa: Jud. Mureș

Nr. Crt	Nr cadastral Nr. topografic	Suprafața* (mp)	Observații / Referințe
A1		3.400	Sector cadastral:10 Teren neimprejmit;

B. Partea II. Proprietari și acte

Inscrieri privitoare la dreptul de proprietate și alte drepturi reale	Referințe
/	
Act Administrativ nr. 100669, din 24/08/1993 emis de CJSDPAT MURES;	
B1	A1
Intabulare, drept de PROPRIETATE, dobandit prin Reconstituire, cota actuala 1/1, cota initiala 1/1	
1) PAPUC L. LUCIAN	
2) PAPUC L. MARIA, Decedat DEFUNCT:Da	
3) PAPUC L ROMULUS, Decedat DEFUNCT:Da	

C. Partea III. SARCINI .

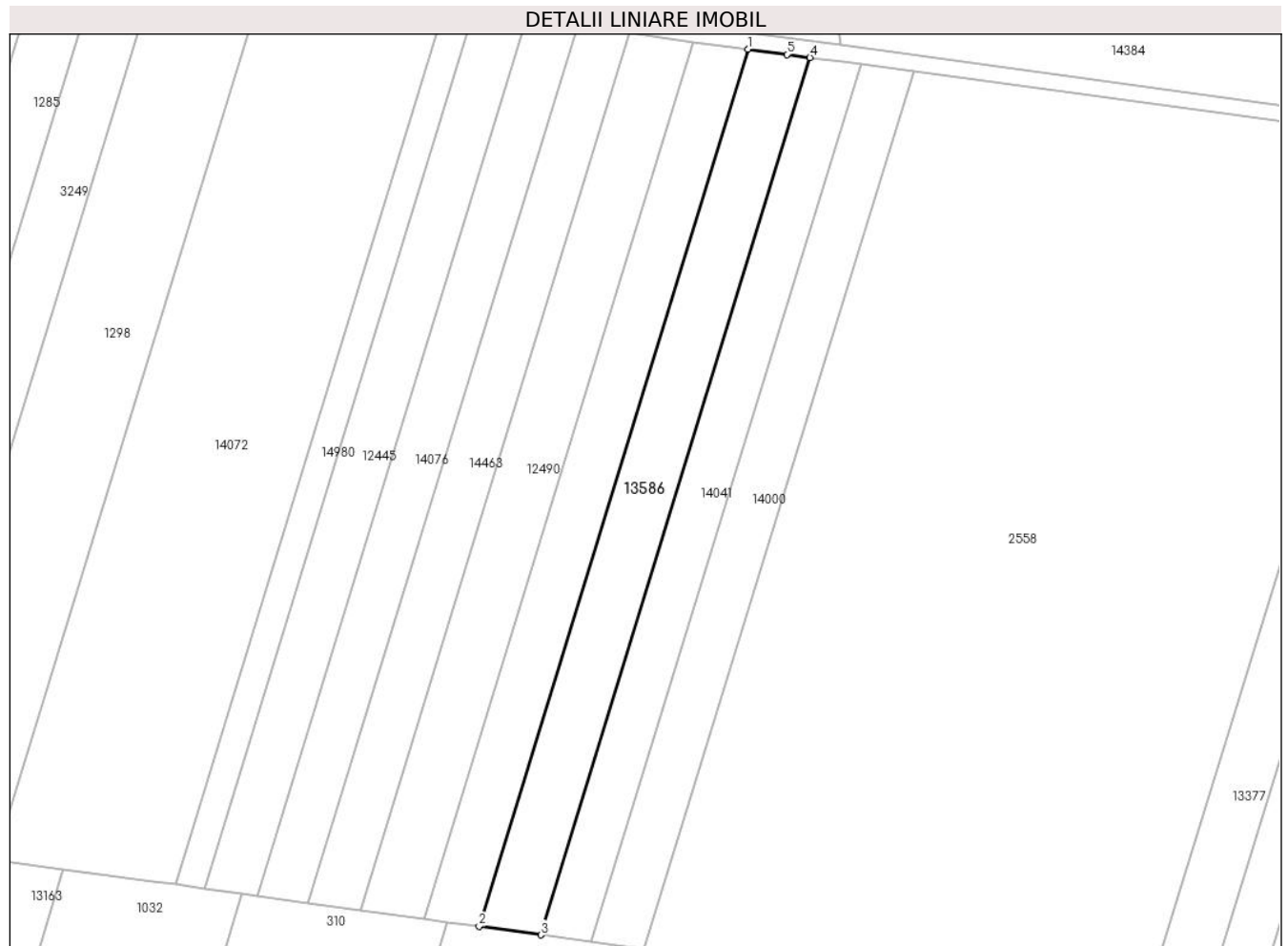
Inscrieri privind dezmembramintele dreptului de proprietate, drepturi reale de garanție și sarcini	Referințe
NU SUNT	

Anexa Nr. 1 La Partea I

Teren

Nr cadastral	Suprafața (mp)*	Observații / Referințe
	3.400	

* Suprafața este determinată în planul de proiecție Stereo 70.



Date referitoare la teren

Crt	Categorie folosință	Intravilan	Suprafața (mp)	Tarla	Parcelă	Nr. topo	Observații / Referințe
1	arabil	NU	3.400	8	344/1/15	-	

Lungime Segmente

1) Valorile lungimilor segmentelor sunt obținute din proiecție în plan.

Punct început	X / Y	Punct sfârșit	X / Y	Lungime segment (** (m)
1	461.012,827 560.983,109	2	460.946,742 560.767,945	225.084
2	460.946,742 560.767,945	3	460.961,901 560.765,857	15.302
3	460.961,901 560.765,857	4	461.027,997 560.981,053	225.118
4	461.027,997 560.981,053	5	461.022,357 560.981,818	5.692
5	461.022,357 560.981,818	1	461.012,827 560.983,109	9.617

**** Lungimile segmentelor sunt determinate în planul de proiecție Stereo 70 și sunt rotunjite la 1 milimetru.**

***** Distanța dintre puncte este formată din segmente cumulate ce sunt mai mici decât valoarea 1 milimetru.**

**DATE DESPRE IMOBILUL NR. 13588**

Oficiul de Cadastru și Publicitate Imobiliară MUREȘ
Biroul de Cadastru și Publicitate Imobiliară Târgu Mureș

A. Partea I. Descrierea imobilului

TEREN Extravilan

Adresa: Jud. Mureș

Nr. Crt	Nr cadastral Nr. topografic	Suprafața* (mp)	Observații / Referințe
A1		5.500	Sector cadastral:10 Teren neimprejmit;

B. Partea II. Proprietari și acte

Inscrieri privitoare la dreptul de proprietate și alte drepturi reale	Referințe
/	
Act Administrativ nr. 100669, din 24/08/1993 emis de CJSDPAT MURES;	
B1	A1
Intabulare, drept de PROPRIETATE, dobandit prin Reconstituire, cota actuala 1/1, cota initiala 1/1	
1) PAPUC L. LUCIAN	
2) PAPUC L. MARIA, Decedat DEFUNCT:Da	
3) PAPUC L ROMULUS, Decedat DEFUNCT:Da	

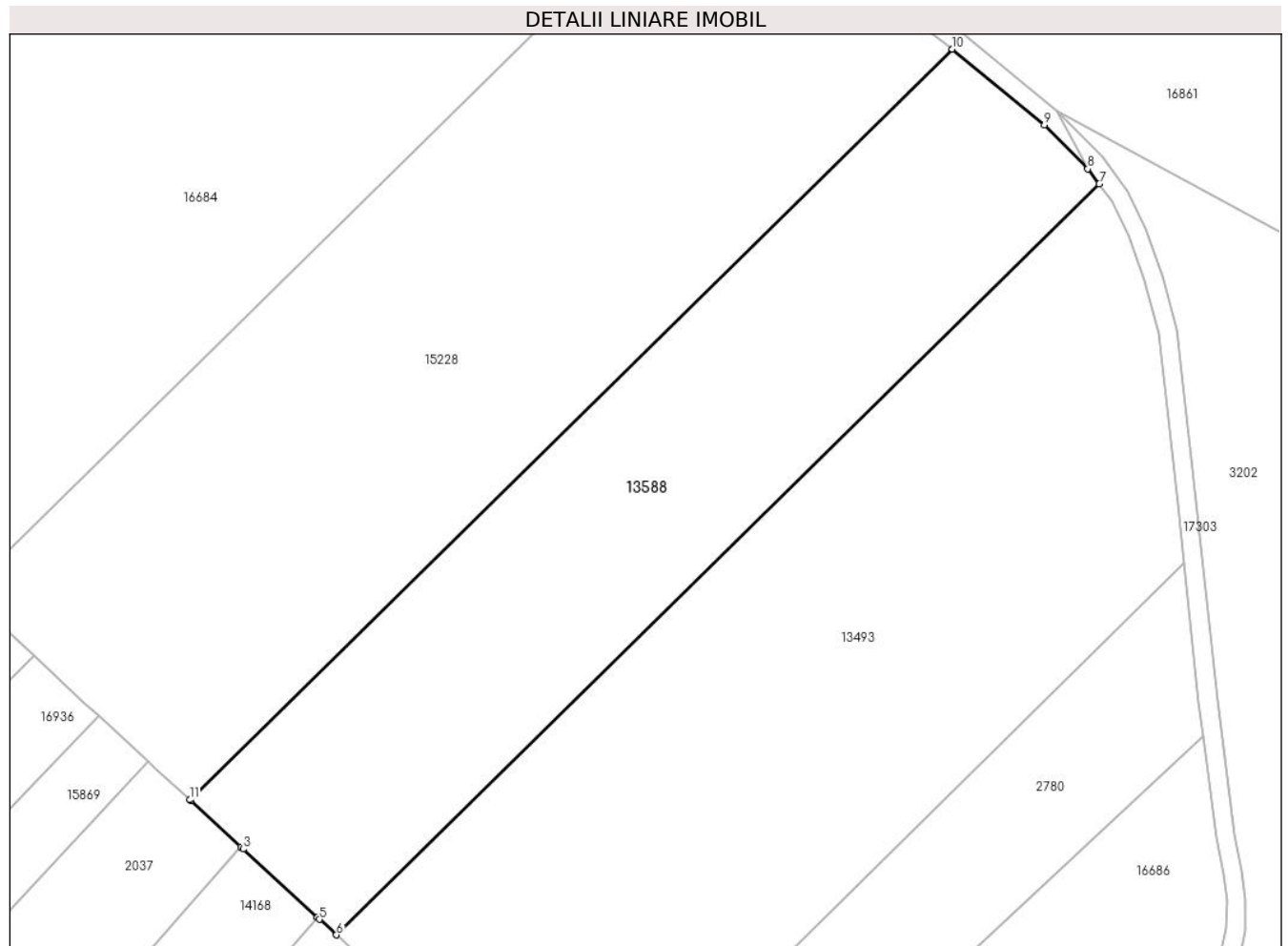
C. Partea III. SARCINI .

Inscrieri privind dezmembramintele dreptului de proprietate, drepturi reale de garanție și sarcini	Referințe
NU SUNT	

Anexa Nr. 1 La Partea I**Teren**

Nr cadastral	Suprafața (mp)*	Observații / Referințe
	5.500	

* Suprafața este determinată în planul de proiecție Stereo 70.

**Date referitoare la teren**

Crt	Categorie folosință	Intra vilan	Suprafața (mp)	Tarla	Parcelă	Nr. topo	Observații / Referințe
1	arabil	NU	5.500	7	331/46	-	

Lungime Segmente

1) Valorile lungimilor segmentelor sunt obținute din proiecție în plan.

Punct început	X / Y	Punct sfârșit	X / Y	Lungime segment (** (m)
1	461.880,235 560.940,449	2	461.888,239 560.933,078	10.881
2	461.888,239 560.933,078	3	461.888,633 560.932,715	0.536
3	461.888,633 560.932,715	4	461.900,534 560.921,754	16.18
4	461.900,534 560.921,754	5	461.900,87 560.921,445	0.456
5	461.900,87 560.921,445	6	461.903,583 560.918,946	3.689

Punct început	X / Y	Punct sfârșit	X / Y	Lungime segment (** (m)
6	461.903,583 560.918,946	7	462.026,047 561.039,345	171.736
7	462.026,047 561.039,345	8	462.024,206 561.041,753	3.031
8	462.024,206 561.041,753	9	462.017,264 561.048,795	9.888
9	462.017,264 561.048,795	10	462.002,474 561.060,941	19.138
10	462.002,474 561.060,941	11	461.880,07 560.940,602	171.651
11	461.880,07 560.940,602	1	461.880,235 560.940,449	0.225

** Lungimile segmentelor sunt determinate în planul de proiecție Stereo 70 și sunt rotunjite la 1 milimetru.

*** Distanța dintre puncte este formată din segmente cumulate ce sunt mai mici decât valoarea 1 milimetru.

**DATE DESPRE IMOBILUL NR. 13589**

Oficiul de Cadastru și Publicitate Imobiliară MUREȘ
Biroul de Cadastru și Publicitate Imobiliară Târgu Mureș

A. Partea I. Descrierea imobilului

TEREN Necunoscut

Adresa: Loc. Sâncraiu De Mureș, Jud. Mureș

Nr. Crt	Nr cadastral Nr. topografic	Suprafața* (mp)	Observații / Referințe
A1		4.000	Sector cadastral:10 Teren neimprejmuit;

B. Partea II. Proprietari și acte

Inscrieri privitoare la dreptul de proprietate și alte drepturi reale		Referințe
/		
Act Administrativ nr. 100669, din 24/08/1993 emis de CJSDPAT MURES;		
B1	Intabulare, drept de PROPRIETATE, dobandit prin Reconstituire, cota actuala 1/1, cota initiala 1/1 1) PAPUC L. MARIA, Decedat DEFUNCT:Da 2) PAPUC L. LUCIAN 3) PAPUC L ROMULUS, Decedat DEFUNCT:Da	A1

C. Partea III. SARCINI .

Inscrieri privind dezmembramintele dreptului de proprietate, drepturi reale de garanție și sarcini	Referințe
NU SUNT	

Anexa Nr. 1 La Partea I**Teren**

Nr cadastral	Suprafața (mp)*	Observații / Referințe
	4.000	

* Suprafața este determinată în planul de proiecție Stereo 70.

**Date referitoare la teren**

Crt	Categorie folosință	Intravilan	Suprafața (mp)	Tarla	Parcelă	Nr. topo	Observații / Referințe
1	padure	DA	62	7	298/18	-	
2	padure	NU	3.938	-	-	-	

Lungime Segmente

1) Valorile lungimilor segmentelor sunt obținute din proiecție în plan.

Punct început	X / Y	Punct sfârșit	X / Y	Lungime segment (** (m)
1	461.834,415 561.987,778	2	461.607,274 561.656,451	401.71
2	461.607,274 561.656,451	3	461.613,765 561.648,329	10.397
3	461.613,765 561.648,329	4	461.841,494 561.980,514	402.75
4	461.841,494 561.980,514	5	461.835,873 561.986,156	7.964

Punct început	X / Y	Punct sfârșit	X / Y	Lungime segment (** (m)
5	461.835,873 561.986,156	1	461.834,415 561.987,778	2.181

** Lungimile segmentelor sunt determinate în planul de proiecție Stereo 70 și sunt rotunjite la 1 milimetru.

*** Distanța dintre puncte este formată din segmente cumulate ce sunt mai mici decât valoarea 1 milimetru.

**DATE DESPRE IMOBILUL NR. 13590**

Oficiul de Cadastru și Publicitate Imobiliară MUREȘ
Biroul de Cadastru și Publicitate Imobiliară Târgu Mureș

A. Partea I. Descrierea imobilului

TEREN Intravilan

Adresa: Loc. Nazna, Jud. Mureș

Nr. Crt	Nr cadastral Nr. topografic	Suprafața* (mp)	Observații / Referințe
A1		9.400	Sector cadastral:11 Teren neimprejmuit;

B. Partea II. Proprietari și acte

Inscrieri privitoare la dreptul de proprietate și alte drepturi reale	Referințe
/	
Act Administrativ nr. 100663, din 24/08/1993 emis de CJSDPAT MUREȘ;	
B1	A1
Intabulare, drept de PROPRIETATE, dobandit prin Reconstituire, cota actuala 1/1, cota initiala 1/1	
1) DREGHICI I. ADELA	

C. Partea III. SARCINI .

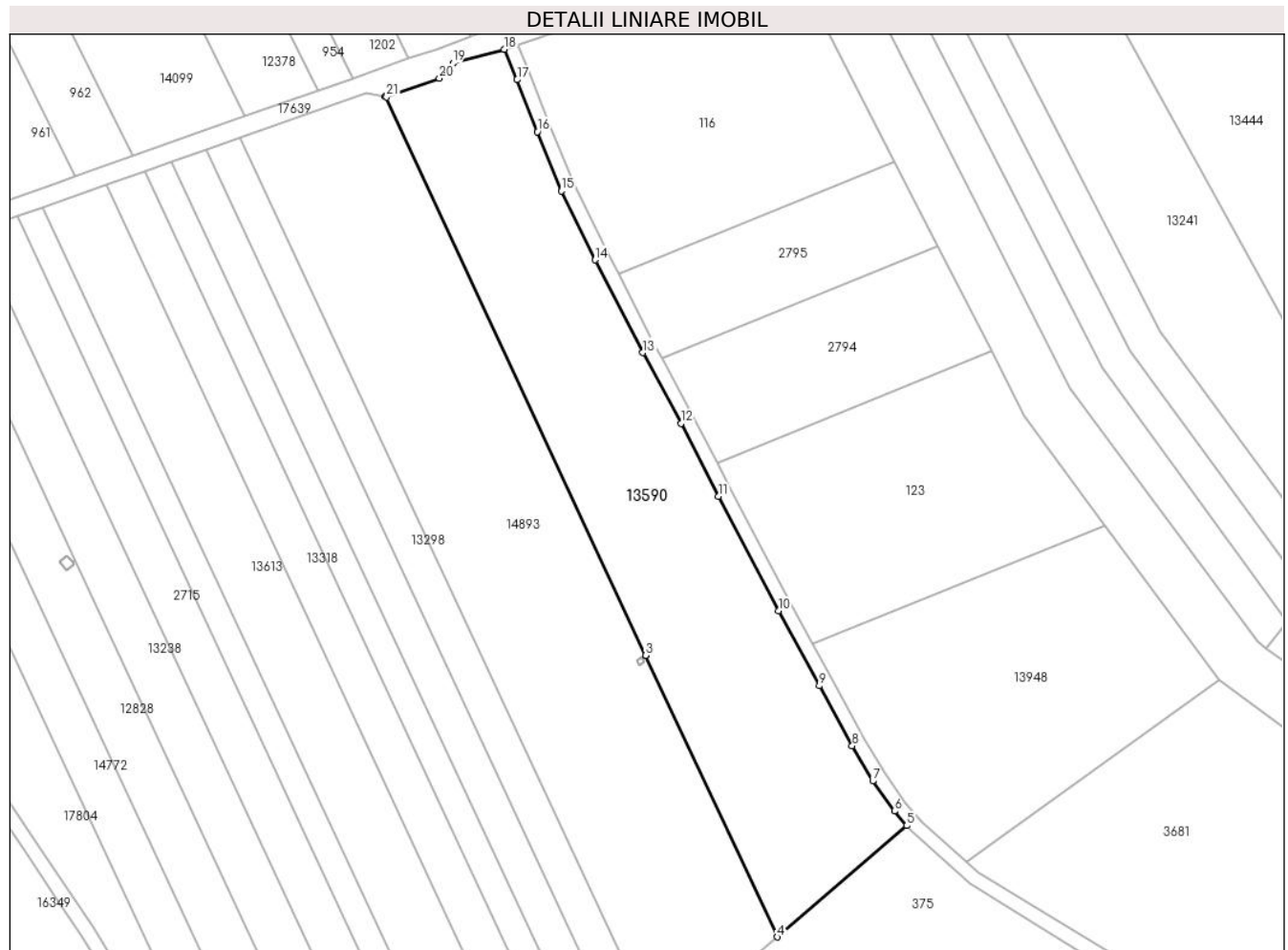
Inscrieri privind dezmembramintele dreptului de proprietate, drepturi reale de garanție și sarcini	Referințe
NU SUNT	

Anexa Nr. 1 La Partea I

Teren

Nr cadastral	Suprafața (mp)*	Observații / Referințe
	9.400	

* Suprafața este determinată în planul de proiecție Stereo 70.



Date referitoare la teren

Crt	Categorie folosință	Intravilan	Suprafața (mp)	Tarla	Parcelă	Nr. topo	Observații / Referințe
1	arabil	DA	9.400	10	368/1/1	-	

Lungime Segmente

1) Valorile lungimilor segmentelor sunt obținute din proiecție în plan.

Punct început	X / Y	Punct sfârșit	X / Y	Lungime segment (** (m)
1	461.127,564 560.293,662	2	461.200,307 560.137,891	171.919
3	461.200,308 560.137,889	4	461.236,937 560.059,453	86.567
5	461.273,113 560.090,484	6	461.269,67 560.094,546	5.325
7	461.263,629 560.102,928	8	461.257,894 560.112,721	11.349
9	461.248,729 560.129,443	10	461.237,267 560.150,332	23.827

Punct început	X / Y	Punct sfârșit	X / Y	Lungime segment (** (m)
2	461.200,307 560.137,891	3	461.200,308 560.137,889	0.002
4	461.236,937 560.059,453	5	461.273,113 560.090,484	47.662
6	461.269,67 560.094,546	7	461.263,629 560.102,928	10.332
8	461.257,894 560.112,721	9	461.248,729 560.129,443	19.069
10	461.237,267 560.150,332	11	461.220,611 560.182,25	36.003

Punct început	X / Y	Punct sfârșit	X / Y	Lungime segment (** (m)
11	461.220,611 560.182,25	12	461.210,128 560.202,574	22.868
13	461.199,478 560.222,323	14	461.186,188 560.248,152	29.048
15	461.176,783 560.267,338	16	461.170,063 560.283,898	17.872
17	461.164,397 560.298,382	18	461.160,759 560.306,856	9.222
19	461.146,48 560.303,02	20	461.142,665 560.298,766	5.714
21	461.127,945 560.293,599	1	461.127,564 560.293,662	0.386

Punct început	X / Y	Punct sfârșit	X / Y	Lungime segment (** (m)
12	461.210,128 560.202,574	13	461.199,478 560.222,323	22.438
14	461.186,188 560.248,152	15	461.176,783 560.267,338	21.367
16	461.170,063 560.283,898	17	461.164,397 560.298,382	15.553
18	461.160,759 560.306,856	19	461.146,48 560.303,02	14.785
20	461.142,665 560.298,766	21	461.127,945 560.293,599	15.601

** Lungimile segmentelor sunt determinate în planul de proiecție Stereo 70 și sunt rotunjite la 1 milimetru.

*** Distanța dintre puncte este formată din segmente cumulate ce sunt mai mici decât valoarea 1 milimetru.

**DATE DESPRE IMOBILUL NR. 13596**

Oficiul de Cadastru și Publicitate Imobiliară MUREȘ
Biroul de Cadastru și Publicitate Imobiliară Târgu Mureș

A. Partea I. Descrierea imobilului

TEREN Intravilan

Adresa: Loc. Sâncraiu De Mureș, Jud. Mureș

Nr. Crt	Nr cadastral Nr. topografic	Suprafața* (mp)	Observații / Referințe
A1		3.503	Sector cadastral:6 Teren neimprejmuț;

B. Partea II. Proprietari și acte

Inscrieri privitoare la dreptul de proprietate și alte drepturi reale		Referințe
/		
Act Administrativ nr. 100619, din 18/08/1993 emis de CJSDPAT MUREȘ;		
B1	Intabulare, drept de PROPRIETATE, dobândit prin Reconstituire, cota actuala 1/1, cota initiala 1/1 1) MAN P. ROZALIA	A1
Act Notarial nr. 1511, din 09/10/2012 emis de NP Todoran Bogdan (Incheiere de rectificare nr. 10/14.04.2022, NP Benta Andrea-Loredana);		
B2	Se noteaza antecontractul de vanzare-cumparare a imobilului in favoarea promitentului cumparator Rus Ioan, CNP 1551112264414, domiciliat in localitatea Raci, jud Mures	A1

C. Partea III. SARCINI .

Inscrieri privind dezmembramintele dreptului de proprietate, drepturi reale de garanție și sarcini	Referințe
NU SUNT	

Anexa Nr. 1 La Partea I

Teren

Nr cadastral	Suprafața (mp)*	Observații / Referințe
	3.503	

* Suprafața este determinată în planul de proiecție Stereo 70.



Date referitoare la teren

Crt	Categorie folosință	Intra vilan	Suprafața (mp)	Tarla	Parcelă	Nr. topo	Observații / Referințe
1	arabil	DA	3.503	4	81	-	

Lungime Segmente

1) Valorile lungimilor segmentelor sunt obținute din proiecție în plan.

Punct început	X / Y	Punct sfârșit	X / Y	Lungime segment (** (m)
1	463.276,986 562.177,365	2	463.011,87 562.011,952	312.487
2	463.011,87 562.011,952	3	463.017,852 562.004,915	9.236
3	463.017,852 562.004,915	4	463.019,274 562.003,209	2.221
4	463.019,274 562.003,209	5	463.278,574 562.164,994	305.632
5	463.278,574 562.164,994	6	463.278,234 562.167,301	2.332

Punct început	X / Y	Punct sfârșit	X / Y	Lungime segment (** (m)
6	463.278,234 562.167,301	1	463.276,986 562.177,365	10.141

** Lungimile segmentelor sunt determinate în planul de proiecție Stereo 70 și sunt rotunjite la 1 milimetru.

*** Distanța dintre puncte este formată din segmente cumulate ce sunt mai mici decât valoarea 1 milimetru.

**DATE DESPRE IMOBILUL NR. 13613**

Oficiul de Cadastru și Publicitate Imobiliară MUREȘ
Biroul de Cadastru și Publicitate Imobiliară Târgu Mureș

A. Partea I. Descrierea imobilului

TEREN Intravilan

Nr. CF vechi:334/I/Nazna

Adresa: Loc. Nazna, Jud. Mureș

Nr. Crt	Nr cadastral Nr. topografic	Suprafața* (mp)	Observații / Referințe
A1	59199	5.500	Sector cadastral:11 Teren neimprejmuit;

B. Partea II. Proprietari și acte

Inscrieri privitoare la dreptul de proprietate și alte drepturi reale	Referințe
20628 / 18/12/1996	
Act Notarial nr. 4529, din 18/12/1996 emis de NP. Onea Victor;	
B1	A1
Intabulare, drept de PROPRIETATE, dobandit prin Conventie, cota actuala 1/1, cota initiala 1/1	
1) GOREA EMIL, si sotia	
2) GOREA FLORENTINA	

C. Partea III. SARCINI .

Inscrieri privind dezmembramintele dreptului de proprietate, drepturi reale de garanție și sarcini	Referințe
NU SUNT	

Anexa Nr. 1 La Partea I

Teren

Nr cadastral	Suprafața (mp)*	Observații / Referințe
59199	5.500	

* Suprafața este determinată în planul de proiecție Stereo 70.



Date referitoare la teren

Crt	Categorie folosință	Intravilan	Suprafața (mp)	Tarla	Parcelă	Nr. topo	Observații / Referințe
1	arabil	DA	5.500	10	368/3/3	767/1; 767/2/2; 767/3/2; 768/1/2; 768/2/2	

Lungime Segmente

1) Valorile lungimilor segmentelor sunt obținute din proiecție în plan.

Punct început	X / Y	Punct sfârșit	X / Y	Lungime segment (** (m)
1	461.049,637 560.269,027	2	461.032,119 560.262,878	18.566
2	461.032,119 560.262,878	3	461.159,577 559.989,943	301.229
3	461.159,577 559.989,943	4	461.174,112 560.002,48	19.195

Punct început	X / Y	Punct sfârșit	X / Y	Lungime segment (** (m)
4	461.174,112 560.002,48	1	461.049,637 560.269,027	294.179

** Lungimile segmentelor sunt determinate în planul de proiecție Stereo 70 și sunt rotunjite la 1 milimetru.

*** Distanța dintre puncte este formată din segmente cumulate ce sunt mai mici decât valoarea 1 milimetru.

**DATE DESPRE IMOBILUL NR. 13627**

Oficiul de Cadastru și Publicitate Imobiliară MUREȘ
Biroul de Cadastru și Publicitate Imobiliară Târgu Mureș

A. Partea I. Descrierea imobilului

TEREN Necunoscut

Adresa: Loc. Sâncraiu De Mureș, Jud. Mureș

Nr. Crt	Nr cadastral Nr. topografic	Suprafața* (mp)	Observații / Referințe
A1		2.700	Sector cadastral:10 Teren neimprejmuit;

B. Partea II. Proprietari și acte

Inscrieri privitoare la dreptul de proprietate și alte drepturi reale		Referințe
/		
Act Administrativ nr. 100593, din 13/07/1993 emis de CJSDPAT MUREȘ;		
B1	Intabulare, drept de PROPRIETATE, dobandit prin Reconstituire, cota actuala 1/1, cota initiala 1/1 1) BOBLETEC GH. GRIGORE	A1

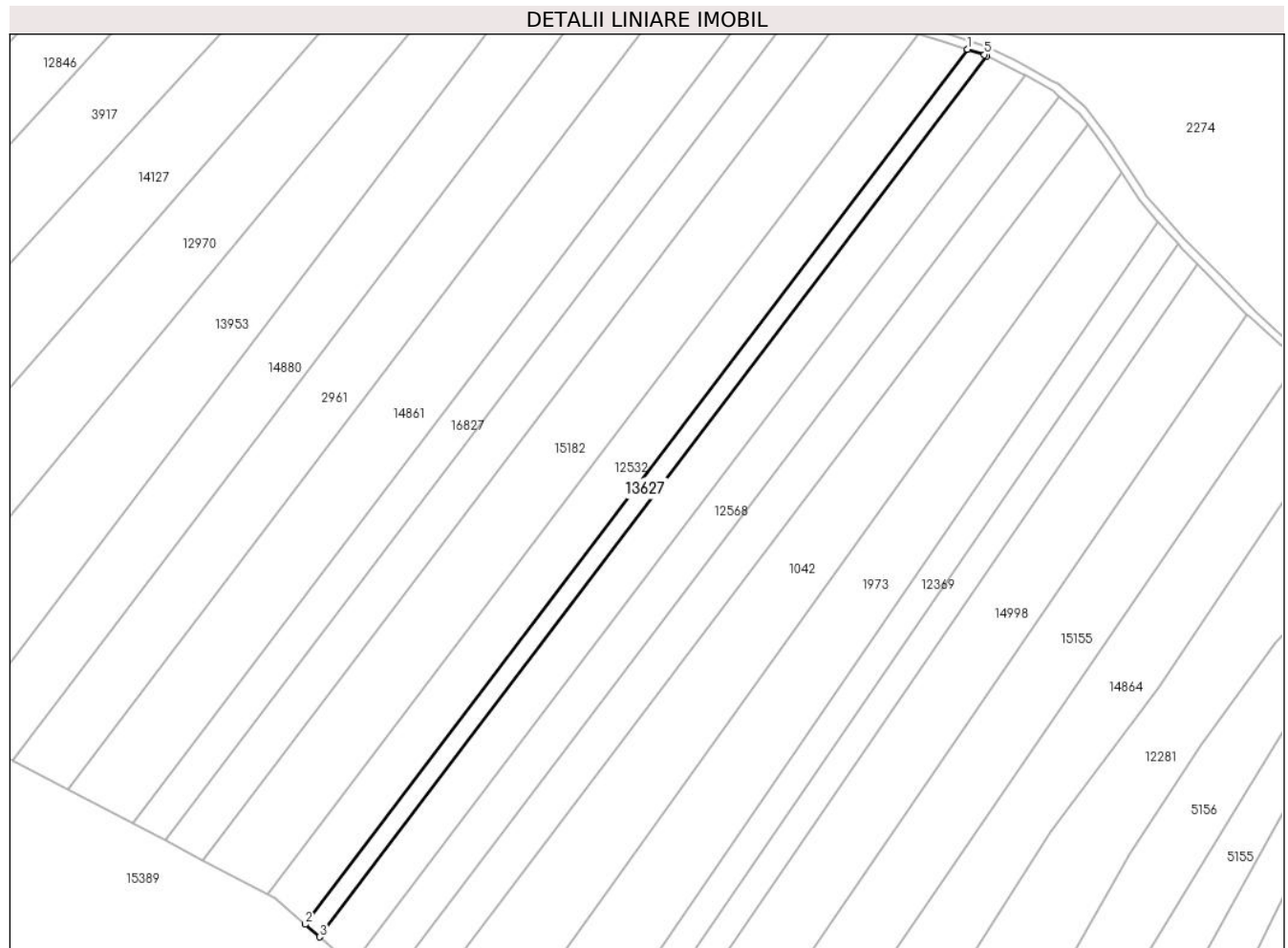
C. Partea III. SARCINI .

Inscrieri privind dezmembramintele dreptului de proprietate, drepturi reale de garanție și sarcini	Referințe
NU SUNT	

Anexa Nr. 1 La Partea I**Teren**

Nr cadastral	Suprafața (mp)*	Observații / Referințe
	2.700	

* Suprafața este determinată în planul de proiecție Stereo 70.

**Date referitoare la teren**

Crt	Categorie folosință	Intra vilan	Suprafața (mp)	Tarla	Parcelă	Nr. topo	Observații / Referințe
1	padure	DA	64	7	298/12	-	
2	padure	NU	2.636	-	-	-	

Lungime Segmente

1) Valorile lungimilor segmentelor sunt obținute din proiecție în plan.

Punct început	X / Y	Punct sfârșit	X / Y	Lungime segment (** (m))
1	461.759,062 562.057,575	2	461.521,566 561.744,224	393.183
2	461.521,566 561.744,224	3	461.526,74 561.739,724	6.857
3	461.526,74 561.739,724	4	461.765,899 562.055,268	395.936
4	461.765,899 562.055,268	5	461.765,132 562.055,647	0.856

Punct început	X / Y	Punct sfârșit	X / Y	Lungime segment (** (m)
5	461.765,132 562.055,647	1	461.759,062 562.057,575	6.369

** Lungimile segmentelor sunt determinate în planul de proiecție Stereo 70 și sunt rotunjite la 1 milimetru.

*** Distanța dintre puncte este formată din segmente cumulate ce sunt mai mici decât valoarea 1 milimetru.

**DATE DESPRE IMOBILUL NR. 13634**

Oficiul de Cadastru și Publicitate Imobiliară MUREȘ
Biroul de Cadastru și Publicitate Imobiliară Târgu Mureș

A. Partea I. Descrierea imobilului

TEREN Intravilan

Adresa: Loc. Nazna, Str Violetelor, Jud. Mureș

Nr. Crt	Nr cadastral Nr. topografic	Suprafața* (mp)	Observații / Referințe
A1		4.883	Sector cadastral:9 Teren neimprejmuit;

B. Partea II. Proprietari și acte

Inscrieri privitoare la dreptul de proprietate și alte drepturi reale	Referințe
/	
Act Administrativ nr. 100580, din 13/07/1993 emis de CJSDPAT MURES;	
B1	A1
Intabulare, drept de PROPRIETATE, dobandit prin Reconstituire, cota actuala 1/1, cota initiala 1/1	
1) PETERMAN V. S. IRMA	

C. Partea III. SARCINI .

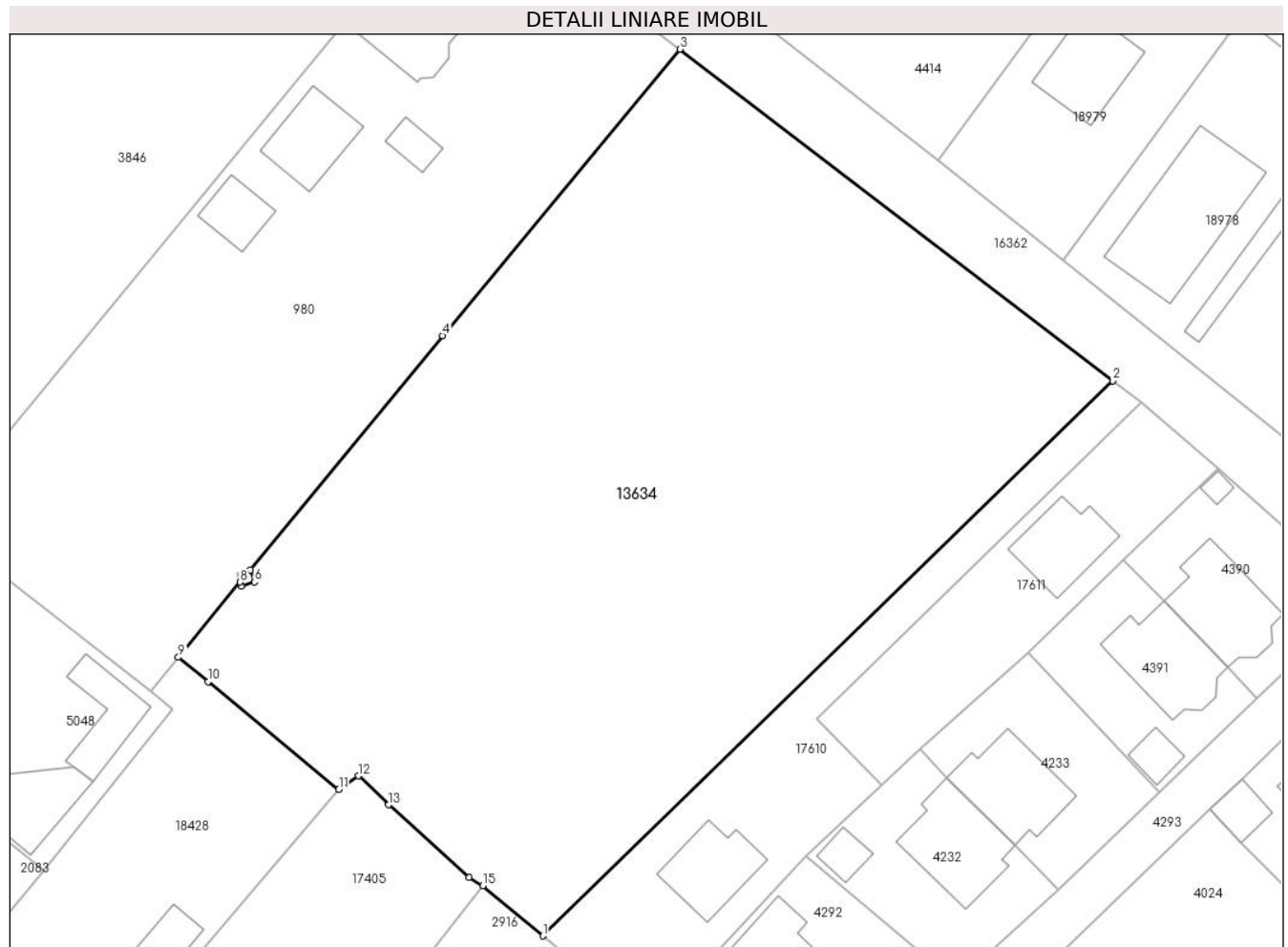
Inscrieri privind dezmembramintele dreptului de proprietate, drepturi reale de garanție și sarcini	Referințe
NU SUNT	

Anexa Nr. 1 La Partea I

Teren

Nr cadastral	Suprafața (mp)*	Observații / Referințe
	4.883	

* Suprafața este determinată în planul de proiecție Stereo 70.



Date referitoare la teren

Crt	Categorie folosință	Intravilan	Suprafața (mp)	Tarla	Parcelă	Nr. topo	Observații / Referințe
1	arabil	DA	4.883	7	331/12	-	

Lungime Segmente

1) Valorile lungimilor segmentelor sunt obținute din proiecție în plan.

Punct început	X / Y	Punct sfârșit	X / Y	Lungime segment (** (m)
1	462.082,525 560.503,454	2	462.145,897 560.565,177	88.463
2	462.145,897 560.565,177	3	462.097,755 560.602,024	60.625
3	462.097,755 560.602,024	4	462.071,353 560.570,195	41.354
4	462.071,353 560.570,195	5	462.049,953 560.544,141	33.716
5	462.049,953 560.544,141	6	462.050,398 560.542,796	1.417

Punct început	X / Y	Punct sfârșit	X / Y	Lungime segment (** (m)
6	462.050,398 560.542,796	7	462.048,977 560.542,326	1.497
7	462.048,977 560.542,326	8	462.048,829 560.542,773	0.471
8	462.048,829 560.542,773	9	462.041,967 560.534,419	10.811
9	462.041,967 560.534,419	10	462.045,249 560.531,721	4.249
10	462.045,249 560.531,721	11	462.059,821 560.519,743	18.863
11	462.059,821 560.519,743	12	462.062,01 560.521,239	2.651
12	462.062,01 560.521,239	13	462.065,374 560.518,034	4.646
13	462.065,374 560.518,034	14	462.074,325 560.509,963	12.052
14	462.074,325 560.509,963	15	462.075,837 560.509,049	1.767
15	462.075,837 560.509,049	1	462.082,525 560.503,454	8.72

** Lungimile segmentelor sunt determinate în planul de proiecție Stereo 70 și sunt rotunjite la 1 milimetru.

*** Distanța dintre puncte este formată din segmente cumulate ce sunt mai mici decât valoarea 1 milimetru.

**DATE DESPRE IMOBILUL NR. 13636**

Oficiul de Cadastru și Publicitate Imobiliară MUREȘ
Biroul de Cadastru și Publicitate Imobiliară Târgu Mureș

A. Partea I. Descrierea imobilului

TEREN Extravilan

Adresa: Jud. Mureș

Nr. Crt	Nr cadastral Nr. topografic	Suprafața* (mp)	Observații / Referințe
A1		2.000	Sector cadastral:10 Teren neimprejmuit;

B. Partea II. Proprietari și acte

Inscrieri privitoare la dreptul de proprietate și alte drepturi reale	Referințe
/	
Act Administrativ nr. 100592, din 13/07/1993 emis de CJSDPAT MUREȘ;	
B1	A1
Intabulare, drept de PROPRIETATE, dobandit prin Reconstituire, cota actuala 1/1, cota initiala 1/1	
1) GEDÓ T. ALEXANDRU	

C. Partea III. SARCINI .

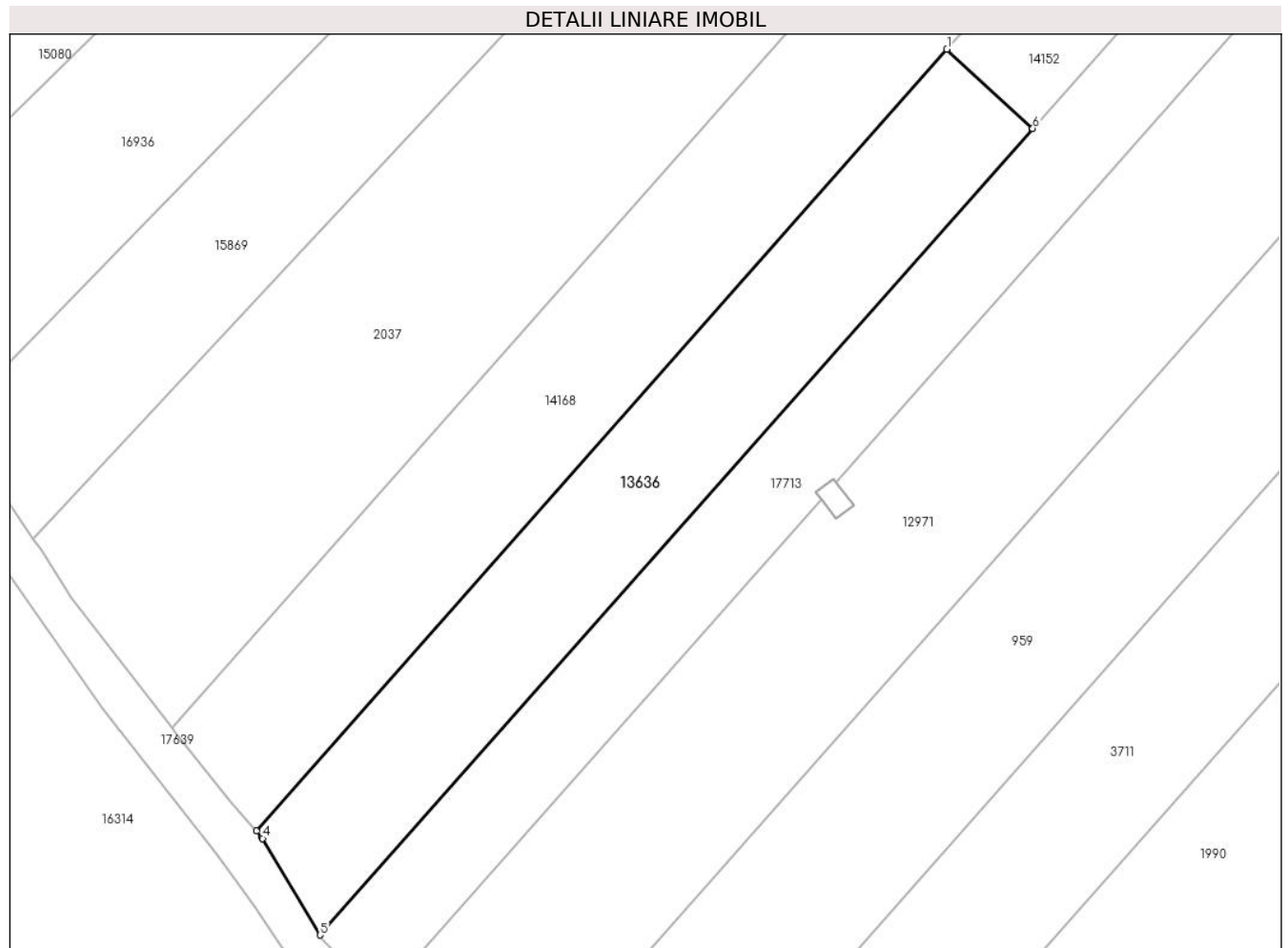
Inscrieri privind dezmembramintele dreptului de proprietate, drepturi reale de garanție și sarcini	Referințe
NU SUNT	

Anexa Nr. 1 La Partea I

Teren

Nr cadastral	Suprafața (mp)*	Observații / Referințe
	2.000	

* Suprafața este determinată în planul de proiecție Stereo 70.



Date referitoare la teren

Crt	Categorie folosință	Intra vilan	Suprafața (mp)	Tarla	Parcelă	Nr. topo	Observații / Referințe
1	arabil	NU	2.000	7	331/18/4/1	-	

Lungime Segmente

1) Valorile lungimilor segmentelor sunt obținute din proiecție în plan.

Punct început	X / Y	Punct sfârșit	X / Y	Lungime segment (** (m)
1	461.757,756 560.760,369	2	461.669,856 560.661,015	132.656
2	461.669,856 560.661,015	3	461.670,591 560.660,177	1.115
3	461.670,591 560.660,177	4	461.670,665 560.660,053	0.144
4	461.670,665 560.660,053	5	461.677,978 560.647,782	14.285
5	461.677,978 560.647,782	6	461.768,682 560.750,306	136.888

Punct început	X / Y	Punct sfârșit	X / Y	Lungime segment (** (m)
6	461.768,682 560.750,306	1	461.757,756 560.760,369	14.854

** Lungimile segmentelor sunt determinate în planul de proiecție Stereo 70 și sunt rotunjite la 1 milimetru.

*** Distanța dintre puncte este formată din segmente cumulate ce sunt mai mici decât valoarea 1 milimetru.

**DATE DESPRE IMOBILUL NR. 13667**

Oficiul de Cadastru și Publicitate Imobiliară MUREȘ
Biroul de Cadastru și Publicitate Imobiliară Târgu Mureș

A. Partea I. Descrierea imobilului

TEREN Extravilan

Adresa: Jud. Mureș

Nr. Crt	Nr cadastral Nr. topografic	Suprafața* (mp)	Observații / Referințe
A1		500	Sector cadastral:11 Teren neimprejmuit;

B. Partea II. Proprietari și acte

Inscrieri privitoare la dreptul de proprietate și alte drepturi reale	Referințe
/	
Act Administrativ nr. 100847, din 15/02/1994 emis de CJSDPAT MURES;	
B1	A1
Intabulare, drept de PROPRIETATE, dobandit prin Reconstituire, cota actuala 1/1, cota initiala 1/1	
1) ZORILĂ I. MĂRIOARA	

C. Partea III. SARCINI .

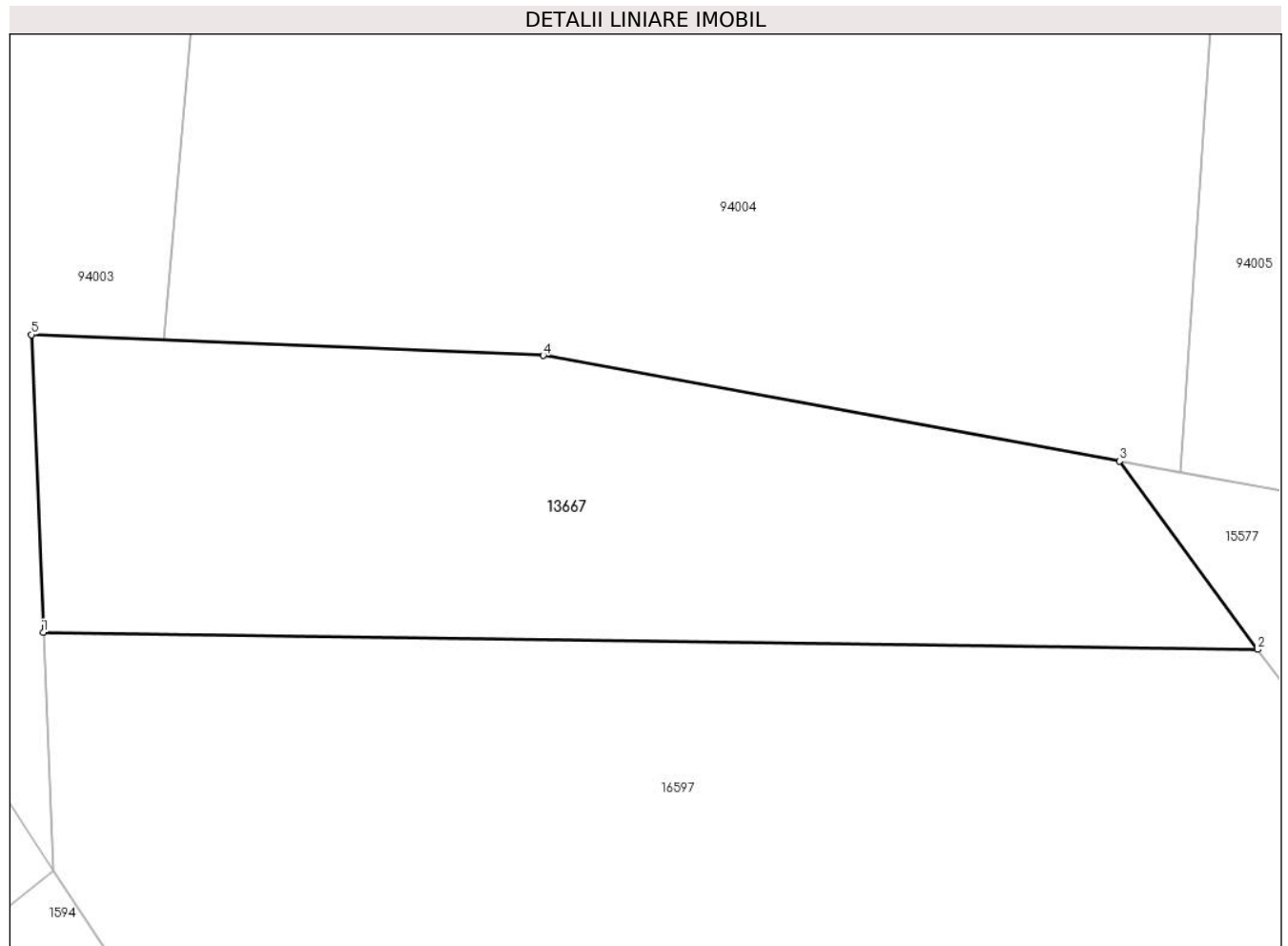
Inscrieri privind dezmembramintele dreptului de proprietate, drepturi reale de garanție și sarcini	Referințe
NU SUNT	

Anexa Nr. 1 La Partea I

Teren

Nr cadastral	Suprafața (mp)*	Observații / Referințe
	500	

* Suprafața este determinată în planul de proiecție Stereo 70.



Date referitoare la teren

Crt	Categorie folosință	Intravilan	Suprafața (mp)	Tarla	Parcelă	Nr. topo	Observații / Referințe
1	padure	NU	500	11	388/1	-	

Lungime Segmente

1) Valorile lungimilor segmentelor sunt obținute din proiecție în plan.

Punct început	X / Y	Punct sfârșit	X / Y	Lungime segment (** (m)
1	459.782,897 559.601,374	2	459.832,879 559.600,675	49.987
2	459.832,879 559.600,675	3	459.827,195 559.608,416	9.604
3	459.827,195 559.608,416	4	459.803,47 559.612,761	24.12
4	459.803,47 559.612,761	5	459.782,406 559.613,615	21.081
5	459.782,406 559.613,615	1	459.782,897 559.601,374	12.251

**** Lungimile segmentelor sunt determinate în planul de proiecție Stereo 70 și sunt rotunjite la 1 milimetru.**

***** Distanța dintre puncte este formată din segmente cumulate ce sunt mai mici decât valoarea 1 milimetru.**

**DATE DESPRE IMOBILUL NR. 13669**

Oficiul de Cadastru și Publicitate Imobiliară MUREȘ
Biroul de Cadastru și Publicitate Imobiliară Târgu Mureș

A. Partea I. Descrierea imobilului

TEREN Necunoscut

Adresa: Loc. Nazna, Jud. Mureș

Nr. Crt	Nr cadastral Nr. topografic	Suprafața* (mp)	Observații / Referințe
A1		10.000	Sector cadastral:10 Teren neimprejmuit;

B. Partea II. Proprietari și acte

Inscrieri privitoare la dreptul de proprietate și alte drepturi reale	Referințe
/	
Act Administrativ nr. 100847, din 15/02/1994 emis de CJSDPAT MUREȘ;	
B1	A1
Intabulare, drept de PROPRIETATE, dobandit prin Reconstituire, cota actuala 1/1, cota initiala 1/1	
1) ZORILĂ I. MĂRIOARA	

C. Partea III. SARCINI .

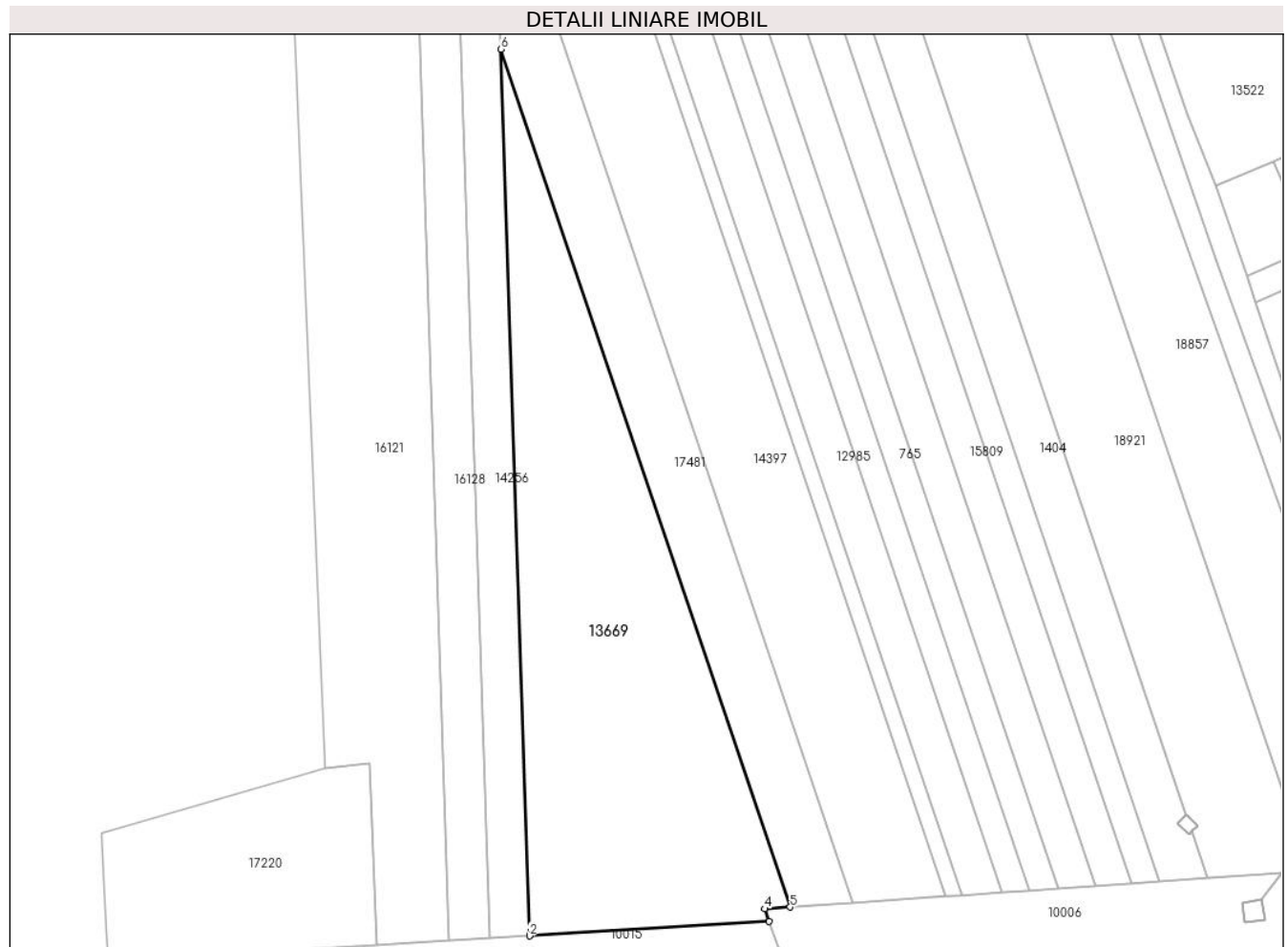
Inscrieri privind dezmembramintele dreptului de proprietate, drepturi reale de garanție și sarcini	Referințe
NU SUNT	

Anexa Nr. 1 La Partea I

Teren

Nr cadastral	Suprafața (mp)*	Observații / Referințe
	10.000	

* Suprafața este determinată în planul de proiecție Stereo 70.



Date referitoare la teren

Crt	Categorie folosință	Intravilan	Suprafața (mp)	Tarla	Parcelă	Nr. topo	Observații / Referințe
1	arabil	DA	721	11	380/84	-	
2	arabil	NU	9.279	-	-	-	

Lungime Segmente

1) Valorile lungimilor segmentelor sunt obținute din proiecție în plan.

Punct început	X / Y	Punct sfârșit	X / Y	Lungime segment (** (m)
1	460.188,195 559.623,383	2	460.188,201 559.623,194	0.189
2	460.188,201 559.623,194	3	460.258,054 559.627,364	69.977
3	460.258,054 559.627,364	4	460.256,808 559.631,1	3.938
4	460.256,808 559.631,1	5	460.264,3 559.631,616	7.51

Punct început	X / Y	Punct sfârșit	X / Y	Lungime segment (** (m)
5	460.264,3 559.631,616	6	460.179,766 559.881,89	264.165
6	460.179,766 559.881,89	1	460.188,195 559.623,383	258.644

** Lungimile segmentelor sunt determinate în planul de proiecție Stereo 70 și sunt rotunjite la 1 milimetru.

*** Distanța dintre puncte este formată din segmente cumulate ce sunt mai mici decât valoarea 1 milimetru.

**DATE DESPRE IMOBILUL NR. 13672**

Oficiul de Cadastru și Publicitate Imobiliară MUREȘ
Biroul de Cadastru și Publicitate Imobiliară Târgu Mureș

A. Partea I. Descrierea imobilului

TEREN Extravilan

Adresa: Jud. Mureș

Nr. Crt	Nr cadastral Nr. topografic	Suprafața* (mp)	Observații / Referințe
A1		29.400	Sector cadastral:10 Teren neimprejmuit;

B. Partea II. Proprietari și acte

Inscrieri privitoare la dreptul de proprietate și alte drepturi reale	Referințe
/	
Act Administrativ nr. 100847, din 15/02/1994 emis de CJSDPAT MUREȘ;	
B1	A1
Intabulare, drept de PROPRIETATE, dobandit prin Reconstituire, cota actuala 1/1, cota initiala 1/1	
1) ZORILĂ I. MĂRIOARA	

C. Partea III. SARCINI .

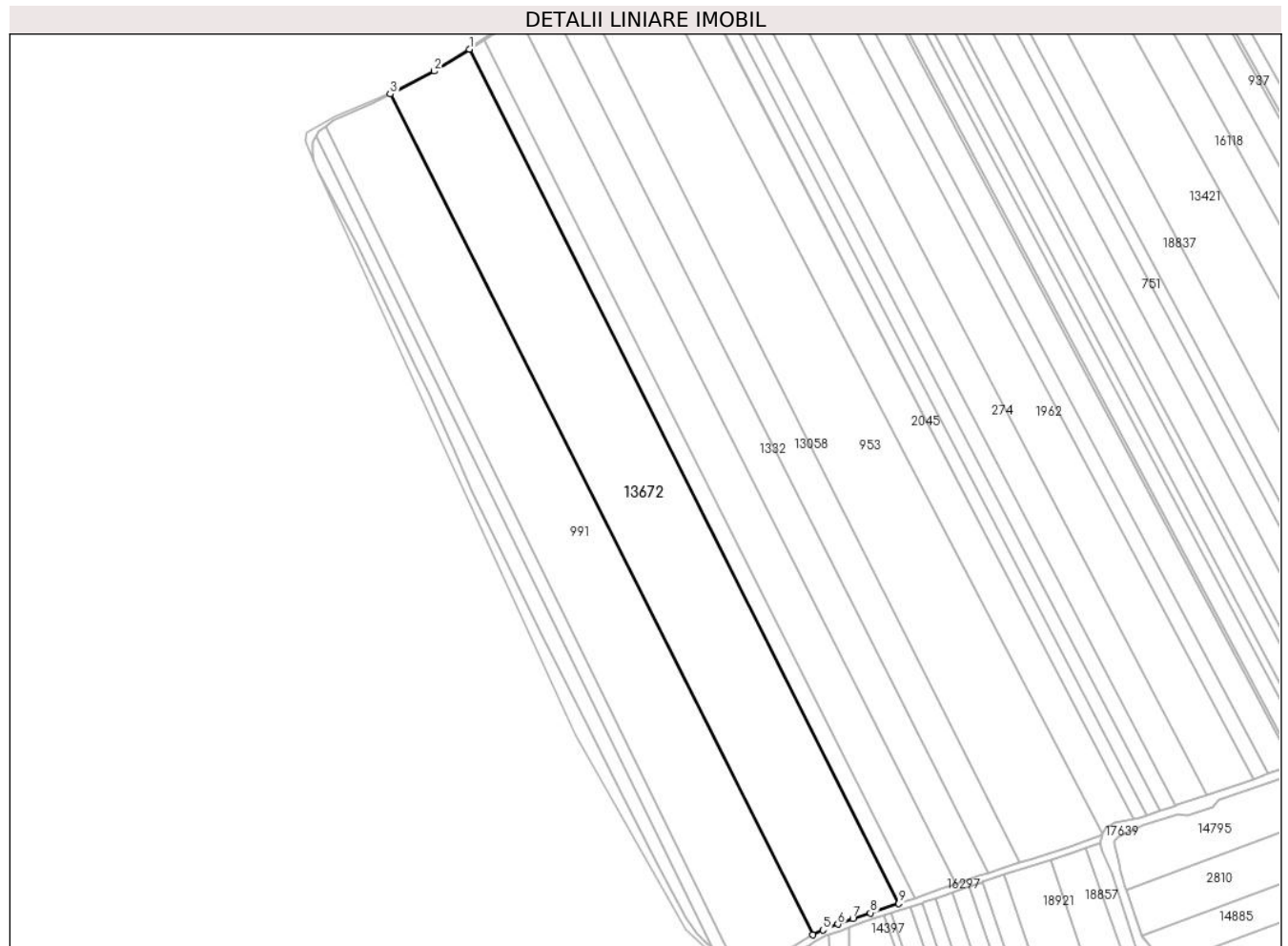
Inscrieri privind dezmembramintele dreptului de proprietate, drepturi reale de garanție și sarcini	Referințe
NU SUNT	

Anexa Nr. 1 La Partea I

Teren

Nr cadastral	Suprafața (mp)*	Observații / Referințe
	29.400	

* Suprafața este determinată în planul de proiecție Stereo 70.



Date referitoare la teren

Crt	Categorie folosință	Intravilan	Suprafața (mp)	Tarla	Parcelă	Nr. topo	Observații / Referințe
1	arabil	NU	29.400	11	380/27	-	

Lungime Segmente

1) Valorile lungimilor segmentelor sunt obținute din proiecție în plan.

Punct început	X / Y	Punct sfârșit	X / Y	Lungime segment (** (m)
1	459.955,263 560.471,503	2	459.934,825 560.458,624	24.157
2	459.934,825 560.458,624	3	459.908,977 560.445,296	29.082
3	459.908,977 560.445,296	4	460.156,317 559.953,891	550.142
4	460.156,317 559.953,891	5	460.162,167 559.956,757	6.514
5	460.162,167 559.956,757	6	460.170,919 559.960,107	9.371

Punct început	X / Y	Punct sfârșit	X / Y	Lungime segment (** (m)
6	460.170,919 559.960,107	7	460.179,709 559.963,48	9.415
7	460.179,709 559.963,48	8	460.189,947 559.966,745	10.746
8	460.189,947 559.966,745	9	460.206,564 559.972,229	17.499
9	460.206,564 559.972,229	1	459.955,263 560.471,503	558.951

** Lungimile segmentelor sunt determinate în planul de proiecție Stereo 70 și sunt rotunjite la 1 milimetru.

*** Distanța dintre puncte este formată din segmente cumulate ce sunt mai mici decât valoarea 1 milimetru.

**DATE DESPRE IMOBILUL NR. 13673**

Oficiul de Cadastru și Publicitate Imobiliară MUREȘ
Biroul de Cadastru și Publicitate Imobiliară Târgu Mureș

A. Partea I. Descrierea imobilului

TEREN Extravilan

Adresa: Jud. Mureș

Nr. Crt	Nr cadastral Nr. topografic	Suprafața* (mp)	Observații / Referințe
A1		8.600	Sector cadastral:2 Teren neimprejmuit;

B. Partea II. Proprietari și acte

Inscrieri privitoare la dreptul de proprietate și alte drepturi reale	Referințe
/	
Act Administrativ nr. 100846, din 15/02/1994 emis de CJSDPAT MUREȘ;	
B1	A1
Intabulare, drept de PROPRIETATE, dobandit prin Reconstituire, cota actuala 1/1, cota initiala 1/1 1) BARTHA A. MARTIN	

C. Partea III. SARCINI .

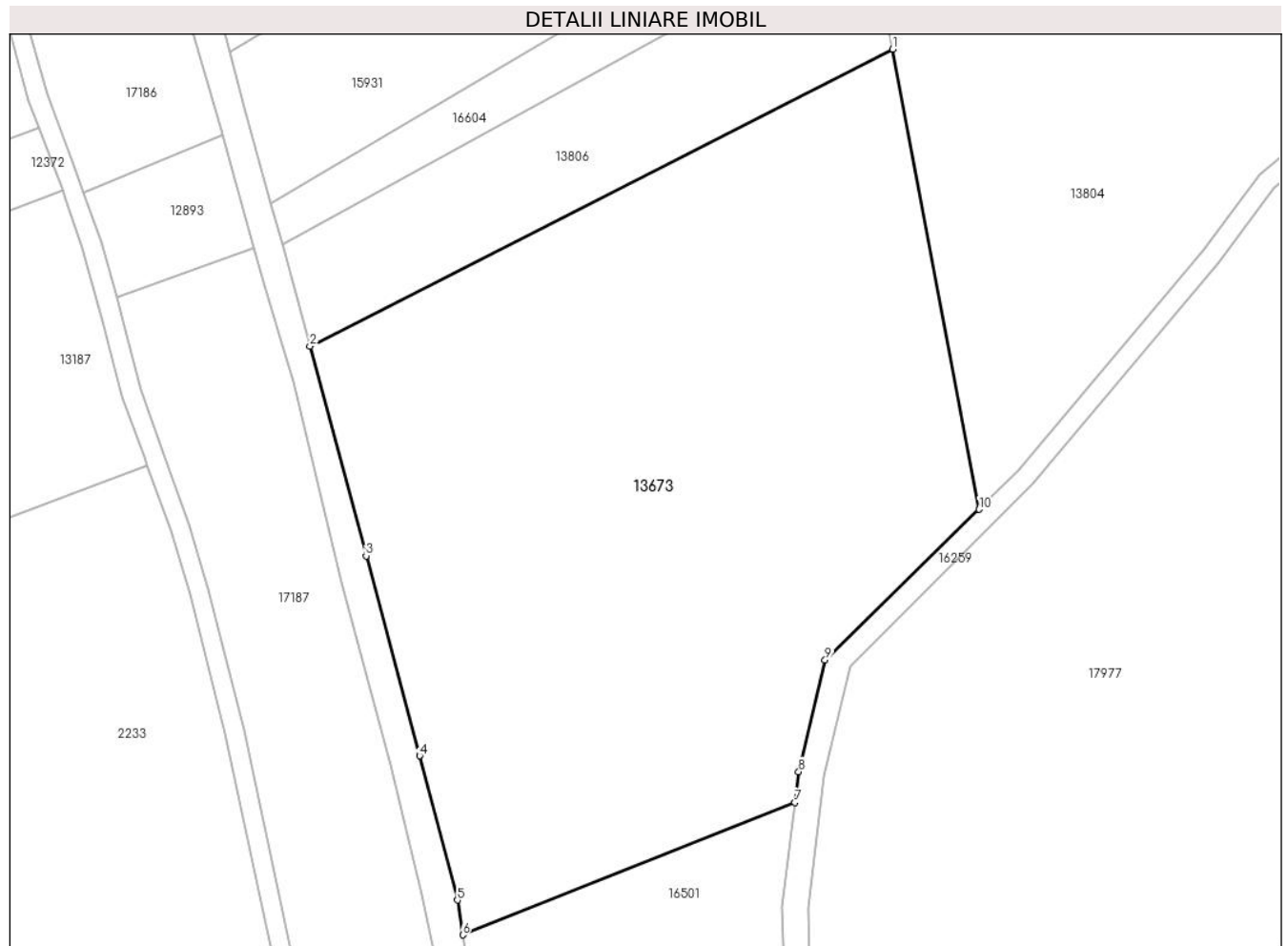
Inscrieri privind dezmembramintele dreptului de proprietate, drepturi reale de garanție și sarcini	Referințe
NU SUNT	

Anexa Nr. 1 La Partea I

Teren

Nr cadastral	Suprafața (mp)*	Observații / Referințe
	8.600	

* Suprafața este determinată în planul de proiecție Stereo 70.



Date referitoare la teren

Crt	Categorie folosință	Intra vilan	Suprafața (mp)	Tarla	Parcelă	Nr. topo	Observații / Referințe
1	faneata	NU	6.800	6	210/2	-	
2	arabil	NU	1.800	6	210/2	-	

Lungime Segmente

1) Valorile lungimilor segmentelor sunt obținute din proiecție în plan.

Punct început	X / Y	Punct sfârșit	X / Y	Lungime segment (** (m))
1	461.705,417 562.956,027	2	461.615,014 562.910,018	101.437
2	461.615,014 562.910,018	3	461.623,731 562.877,52	33.647
3	461.623,731 562.877,52	4	461.632,045 562.846,539	32.077
4	461.632,045 562.846,539	5	461.637,885 562.824,169	23.12

Punct început	X / Y	Punct sfârșit	X / Y	Lungime segment (** (m)
5	461.637,885 562.824,169	6	461.638,712 562.818,785	5.447
6	461.638,712 562.818,785	7	461.690,265 562.839,292	55.482
7	461.690,265 562.839,292	8	461.690,848 562.844,069	4.812
8	461.690,848 562.844,069	9	461.694,932 562.861,399	17.805
9	461.694,932 562.861,399	10	461.718,837 562.884,733	33.405
10	461.718,837 562.884,733	1	461.705,417 562.956,027	72.546

** Lungimile segmentelor sunt determinate în planul de proiecție Stereo 70 și sunt rotunjite la 1 milimetru.

*** Distanța dintre puncte este formată din segmente cumulate ce sunt mai mici decât valoarea 1 milimetru.

**DATE DESPRE IMOBILUL NR. 13675**

Oficiul de Cadastru și Publicitate Imobiliară MUREȘ
Biroul de Cadastru și Publicitate Imobiliară Târgu Mureș

A. Partea I. Descrierea imobilului

TEREN Extravilan

Adresa: Jud. Mureș

Nr. Crt	Nr cadastral Nr. topografic	Suprafața* (mp)	Observații / Referințe
A1		4.690	Sector cadastral:14 Teren neimprejmuit;

B. Partea II. Proprietari și acte

Inscrieri privitoare la dreptul de proprietate și alte drepturi reale	Referințe
/	
Act Administrativ nr. 100895, din 14/04/1994 emis de CJSDPAT MUREȘ;	
B1	A1
Intabulare, drept de PROPRIETATE, dobandit prin Reconstituire, cota actuala 1/1, cota initiala 1/1	
1) CREȚU I. ANA	
2) CREȚU GH. GHEORGHE	

C. Partea III. SARCINI .

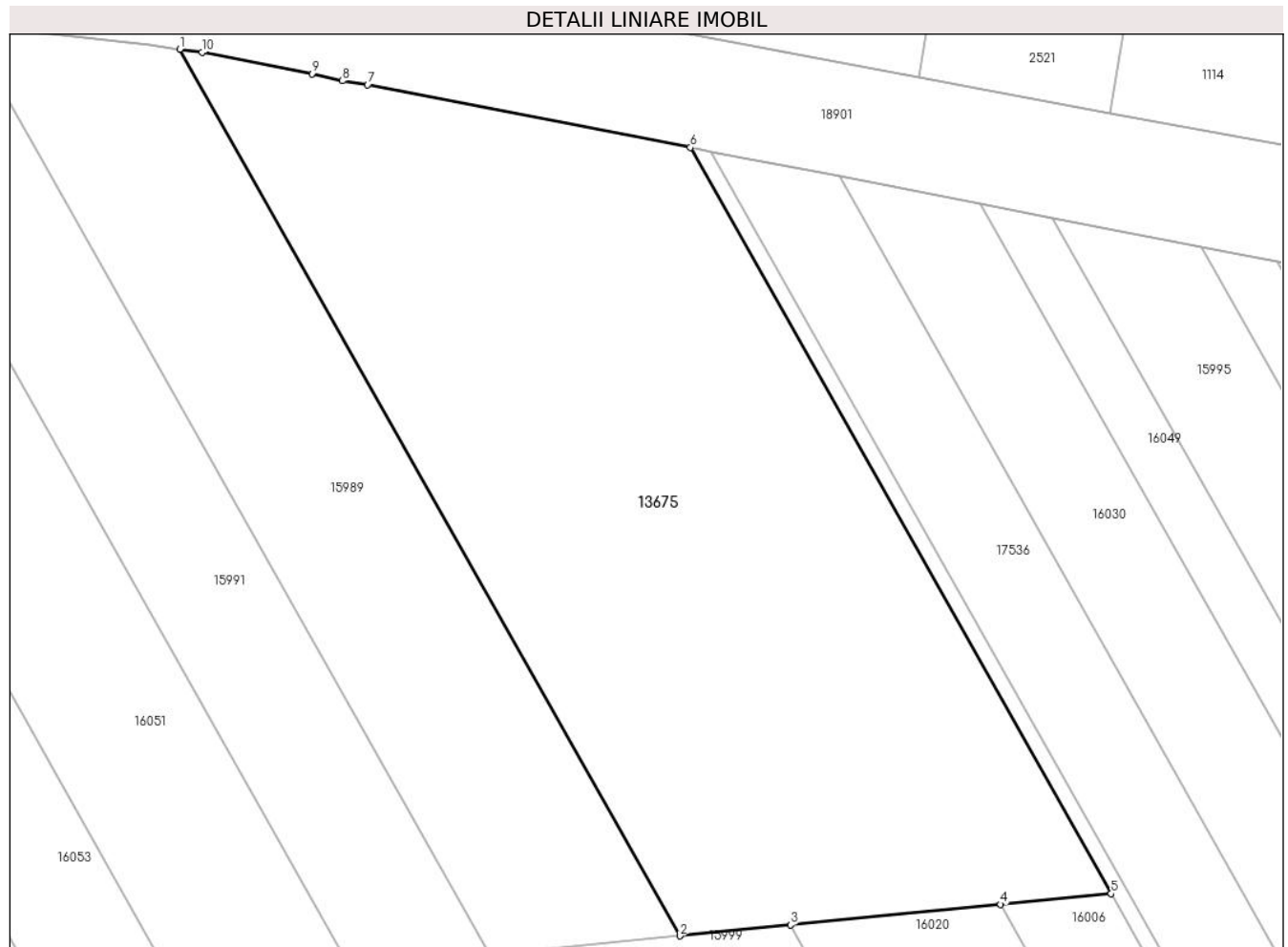
Inscrieri privind dezmembramintele dreptului de proprietate, drepturi reale de garanție și sarcini	Referințe
NU SUNT	

Anexa Nr. 1 La Partea I

Teren

Nr cadastral	Suprafața (mp)*	Observații / Referințe
	4.690	

* Suprafața este determinată în planul de proiecție Stereo 70.



Date referitoare la teren

Crt	Categorie folosință	Intra vilan	Suprafața (mp)	Tarla	Parcelă	Nr. topo	Observații / Referințe
1	arabil	NU	4.690	15	470/52	-	

Lungime Segmente

1) Valorile lungimilor segmentelor sunt obținute din proiecție în plan.

Punct început	X / Y	Punct sfârșit	X / Y	Lungime segment (** (m)
1	460.433,46 557.523,143	2	460.489,631 557.423,625	114.276
2	460.489,631 557.423,625	3	460.502,065 557.424,844	12.494
3	460.502,065 557.424,844	4	460.525,679 557.427,157	23.727
4	460.525,679 557.427,157	5	460.538,098 557.428,374	12.478
5	460.538,098 557.428,374	6	460.490,826 557.512,124	96.17

Punct început	X / Y	Punct sfârșit	X / Y	Lungime segment (** (m)
6	460.490,826 557.512,124	7	460.454,565 557.519,173	36.94
7	460.454,565 557.519,173	8	460.451,738 557.519,598	2.859
8	460.451,738 557.519,598	9	460.448,307 557.520,389	3.521
9	460.448,307 557.520,389	10	460.435,975 557.522,786	12.563
10	460.435,975 557.522,786	1	460.433,46 557.523,143	2.54

** Lungimile segmentelor sunt determinate în planul de proiecție Stereo 70 și sunt rotunjite la 1 milimetru.

*** Distanța dintre puncte este formată din segmente cumulate ce sunt mai mici decât valoarea 1 milimetru.

**DATE DESPRE IMOBILUL NR. 13709**

Oficiul de Cadastru și Publicitate Imobiliară MUREȘ
Biroul de Cadastru și Publicitate Imobiliară Târgu Mureș

A. Partea I. Descrierea imobilului

TEREN Necunoscut

Adresa: Loc. Sâncraiu De Mureș, Jud. Mureș

Nr. Crt	Nr cadastral Nr. topografic	Suprafața* (mp)	Observații / Referințe
A1		50.000	Sector cadastral:3 Teren neimprejmuit;

B. Partea II. Proprietari și acte

Inscrieri privitoare la dreptul de proprietate și alte drepturi reale	Referințe
/	
Act Administrativ nr. 101427, din 23/09/2002 emis de CJSDPAT MURES;	
B1	A1
Intabulare, drept de PROPRIETATE, dobandit prin Reconstituire, cota actuala 1/1, cota initiala 1/1	
1) PAROHIA REFORMATĂ, CIF:99999999999999	

C. Partea III. SARCINI .

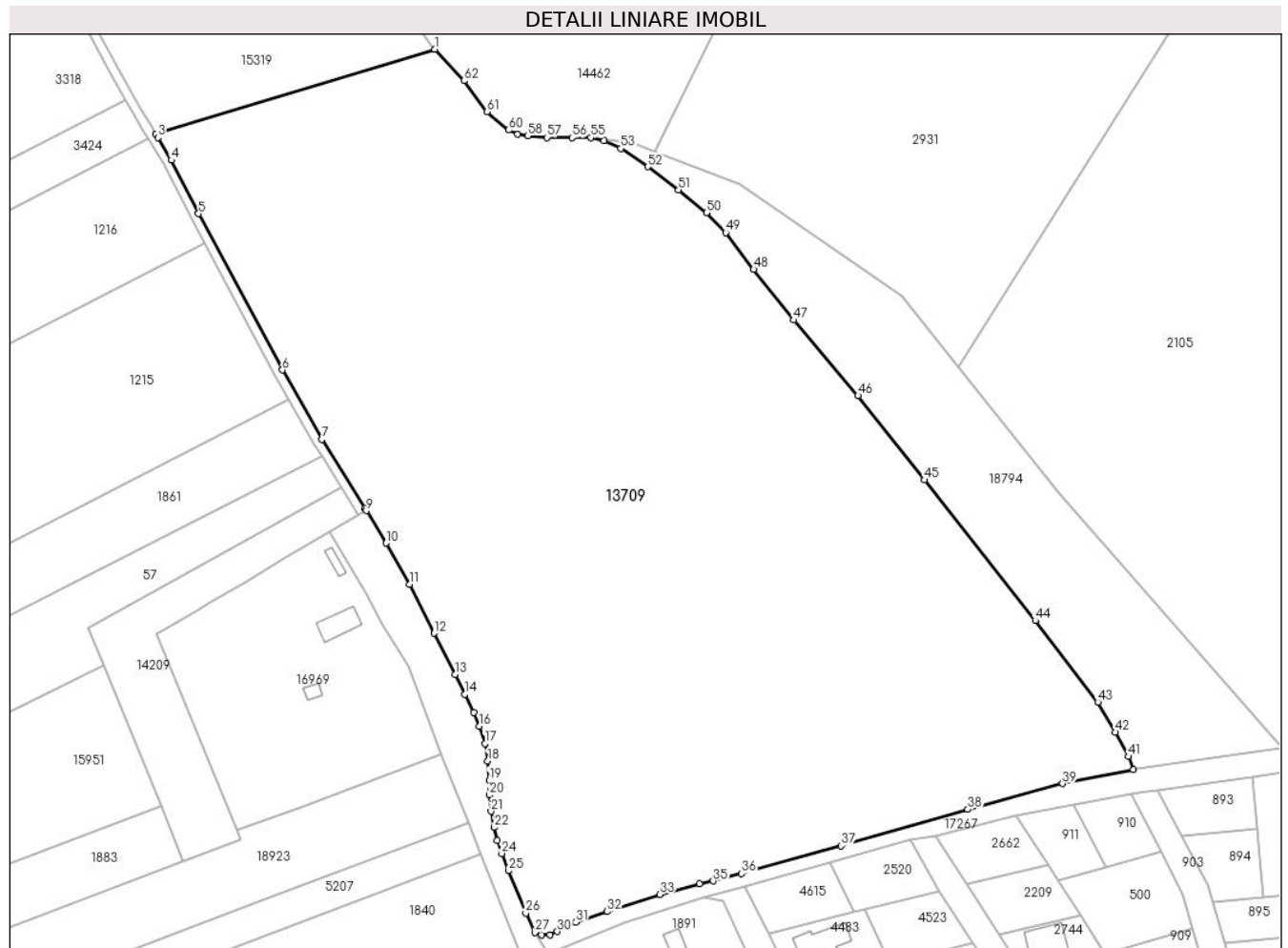
Inscrieri privind dezmembramintele dreptului de proprietate, drepturi reale de garanție și sarcini	Referințe
NU SUNT	

Anexa Nr. 1 La Partea I

Teren

Nr cadastral	Suprafața (mp)*	Observații / Referințe
	50.000	

* Suprafața este determinată în planul de proiecție Stereo 70.



Date referitoare la teren

Crt	Categorie folosință	Intravilan	Suprafața (mp)	Tarla	Parcelă	Nr. topo	Observații / Referințe
1	arabil	DA	46.188	5	104/1/4	-	
2	arabil	NU	3.812	-	-	-	

Lungime Segmente

1) Valorile lungimilor segmentelor sunt obținute din proiecție în plan.

Punct început	X / Y	Punct sfârșit	X / Y	Lungime segment	Punct început	X / Y	Punct sfârșit	X / Y	Lungime segment	Punct început	X / Y	Punct sfârșit	X / Y	Lungime segment
1	462.661,268 562.560,398	2	462.565,698 562.531,371	99.88 1	2	462.565,698 562.531,371	3	462.566,429 562.530,149	1.424	3	462.566,429 562.530,149	4	462.571,052 562.522,416	9.01
4	462.571,052 562.522,416	5	462.580,375 562.504,107	20.54 6	5	462.580,375 562.504,107	6	462.609,087 562.450,659	60.67 2	6	462.609,087 562.450,659	7	462.622,644 562.426,882	27.37
7	462.622,644 562.426,882	8	462.637,442 562.403,205	27.92 1	8	462.637,442 562.403,205	9	462.637,883 562.402,476	0.852	9	462.637,883 562.402,476	10	462.644,606 562.391,377	12.97 6
10	462.644,606 562.391,377	11	462.652,719 562.377,276	16.26 8	11	462.652,719 562.377,276	12	462.661,026 562.360,534	18.69	12	462.661,026 562.360,534	13	462.668,346 562.346,401	15.91 6
13	462.668,346 562.346,401	14	462.671,654 562.339,701	7.472	14	462.671,654 562.339,701	15	462.674,729 562.333,424	6.99	15	462.674,729 562.333,424	16	462.676,587 562.328,67	5.104

Punct început	X / Y	Punct sfârșit	X / Y	Lungime segment	Punct început	X / Y	Punct sfârșit	X / Y	Lungime segment	Punct început	X / Y	Punct sfârșit	X / Y	Lungime segment
16	462.676,587 562.328,67	17	462.678,497 562.322,768	6.203	17	462.678,497 562.322,768	18	462.679,5 562.316,746	6.105	18	462.679,5 562.316,746	19	462.679,931 562.310,24	6.52
19	462.679,931 562.310,24	20	462.679,973 562.305,154	5.086	20	462.679,973 562.305,154	21	462.680,591 562.299,632	5.556	21	462.680,591 562.299,632	22	462.681,757 562.294,053	5.7
22	462.681,757 562.294,053	23	462.682,797 562.289,687	4.488	23	462.682,797 562.289,687	24	462.684,246 562.285,174	4.74	24	462.684,246 562.285,174	25	462.686,551 562.279,264	6.344
25	462.686,551 562.279,264	26	462.692,538 562.264,746	15.704	26	462.692,538 562.264,746	27	462.695,686 562.258,106	7.348	27	462.695,686 562.258,106	28	462.697,928 562.257,271	2.392
28	462.697,928 562.257,271	29	462.700,863 562.257,317	2.935	29	462.700,863 562.257,317	30	462.703,301 562.258,491	2.706	30	462.703,301 562.258,491	31	462.709,667 562.261,651	7.107
31	462.709,667 562.261,651	32	462.720,413 562.265,308	11.351	32	462.720,413 562.265,308	33	462.738,428 562.271,178	18.947	33	462.738,428 562.271,178	34	462.752,108 562.274,745	14.137
34	462.752,108 562.274,745	35	462.756,668 562.275,738	4.667	35	462.756,668 562.275,738	36	462.766,466 562.278,311	10.13	36	462.766,466 562.278,311	37	462.800,644 562.287,748	35.457
37	462.800,644 562.287,748	38	462.843,943 562.300,254	45.069	38	462.843,943 562.300,254	39	462.876,451 562.309,059	33.679	39	462.876,451 562.309,059	40	462.900,679 562.313,878	24.703
40	462.900,679 562.313,878	41	462.899,071 562.318,337	4.74	41	462.899,071 562.318,337	42	462.894,556 562.326,644	9.455	42	462.894,556 562.326,644	43	462.888,506 562.336,939	11.941
43	462.888,506 562.336,939	44	462.867,105 562.364,841	35.164	44	462.867,105 562.364,841	45	462.829,179 562.412,971	61.277	45	462.829,179 562.412,971	46	462.806,333 562.441,867	36.836
46	462.806,333 562.441,867	47	462.784,3 562.467,693	33.948	47	462.784,3 562.467,693	48	462.770,574 562.485,031	22.114	48	462.770,574 562.485,031	49	462.761,003 562.497,582	15.784
49	462.761,003 562.497,582	50	462.754,411 562.504,445	9.516	50	462.754,411 562.504,445	51	462.744,839 562.512,211	12.326	51	462.744,839 562.512,211	52	462.734,274 562.520,157	13.22
52	462.734,274 562.520,157	53	462.725,063 562.526,388	11.121	53	462.725,063 562.526,388	54	462.719,284 562.529,097	6.382	54	462.719,284 562.529,097	55	462.714,769 562.530,09	4.623
55	462.714,769 562.530,09	56	462.708,358 562.530,09	6.411	56	462.708,358 562.530,09	57	462.699,689 562.530,181	8.669	57	462.699,689 562.530,181	58	462.693,187 562.530,722	6.524
58	462.693,187 562.530,722	59	462.689,666 562.531,264	3.562	59	462.689,666 562.531,264	60	462.686,595 562.532,709	3.394	60	462.686,595 562.532,709	61	462.679,281 562.539,03	9.667
61	462.679,281 562.539,03	62	462.671,335 562.549,595	13.22	62	462.671,335 562.549,595	1	462.661,268 562.560,398	14.766					

** Lungimile segmentelor sunt determinate în planul de proiecție Stereo 70 și sunt rotunjite la 1 milimetru.

*** Distanța dintre puncte este formată din segmente cumulate ce sunt mai mici decât valoarea 1 milimetru.

**DATE DESPRE IMOBILUL NR. 13717**

Oficiul de Cadastru și Publicitate Imobiliară MUREȘ
Biroul de Cadastru și Publicitate Imobiliară Târgu Mureș

A. Partea I. Descrierea imobilului

TEREN Extravilan

Adresa: Jud. Mureș

Nr. Crt	Nr cadastral Nr. topografic	Suprafața* (mp)	Observații / Referințe
A1		3.000	Sector cadastral:10 Teren neimprejmuit;

B. Partea II. Proprietari și acte

Inscrieri privitoare la dreptul de proprietate și alte drepturi reale	Referințe
/	
Act Administrativ nr. 101437, din 26/11/2002 emis de CJSDPAT MURES;	
B1	A1
Intabulare, drept de PROPRIETATE, dobandit prin Reconstituire, cota actuala 1/1, cota initiala 1/1	
1) SILAGHI I. MARIA	

C. Partea III. SARCINI .

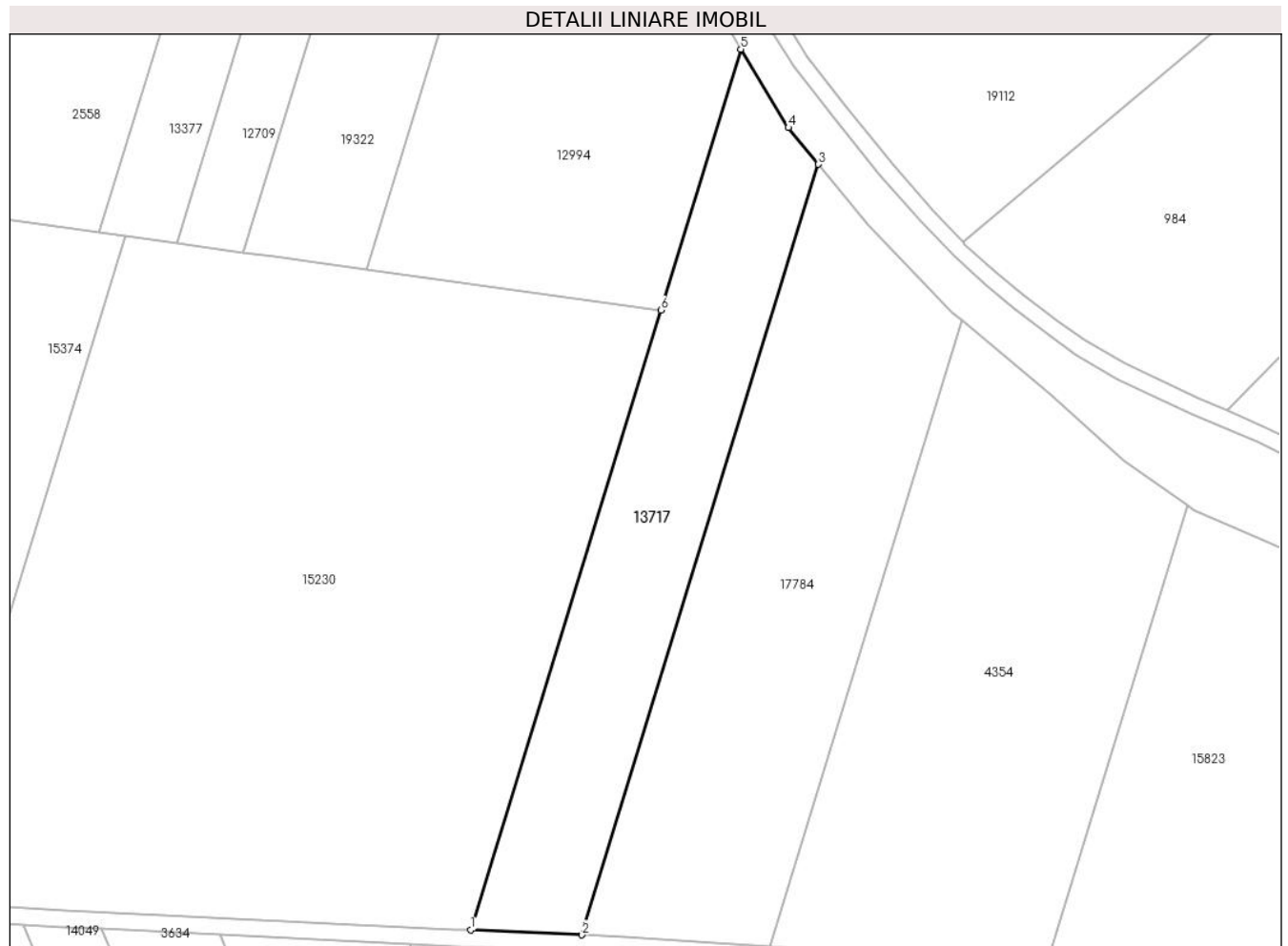
Inscrieri privind dezmembramintele dreptului de proprietate, drepturi reale de garanție și sarcini	Referințe
NU SUNT	

Anexa Nr. 1 La Partea I

Teren

Nr cadastral	Suprafața (mp)*	Observații / Referințe
	3.000	

* Suprafața este determinată în planul de proiecție Stereo 70.



Date referitoare la teren

Crt	Categorie folosință	Intravilan	Suprafața (mp)	Tarla	Parcelă	Nr. topo	Observații / Referințe
1	arabil	NU	3.000	8	344/1/31	-	

Lungime Segmente

1) Valorile lungimilor segmentelor sunt obținute din proiecție în plan.

Punct început	X / Y	Punct sfârșit	X / Y	Lungime segment (** (m)
1	461.176,18 560.620,337	2	461.196,206 560.619,451	20.046
2	461.196,206 560.619,451	3	461.238,713 560.757,846	144.776
3	461.238,713 560.757,846	4	461.233,318 560.764,429	8.511
4	461.233,318 560.764,429	5	461.224,761 560.778,507	16.475
5	461.224,761 560.778,507	6	461.210,365 560.731,636	49.032

Punct început	X / Y	Punct sfârșit	X / Y	Lungime segment (** (m)
6	461.210,365 560.731,636	1	461.176,18 560.620,337	116.431

** Lungimile segmentelor sunt determinate în planul de proiecție Stereo 70 și sunt rotunjite la 1 milimetru.

*** Distanța dintre puncte este formată din segmente cumulate ce sunt mai mici decât valoarea 1 milimetru.

**DATE DESPRE IMOBILUL NR. 13722**

Oficiul de Cadastru și Publicitate Imobiliară MUREȘ
Biroul de Cadastru și Publicitate Imobiliară Târgu Mureș

A. Partea I. Descrierea imobilului

TEREN Extravilan

Adresa: Jud. Mureș

Nr. Crt	Nr cadastral Nr. topografic	Suprafața* (mp)	Observații / Referințe
A1		2.900	Sector cadastral:10 Teren neimprejmuit;

B. Partea II. Proprietari și acte

Inscrieri privitoare la dreptul de proprietate și alte drepturi reale	Referințe
/	
Act Administrativ nr. 101452, din 05/12/2003 emis de CJSDPAT MUREȘ;	
B1	A1
Intabulare, drept de PROPRIETATE, dobandit prin Reconstituire, cota actuala 1/1, cota initiala 1/1	
1) POP T. ȘTEFAN	
2) POP T. IOAN	
3) MAGAS T. AURELIA	

C. Partea III. SARCINI .

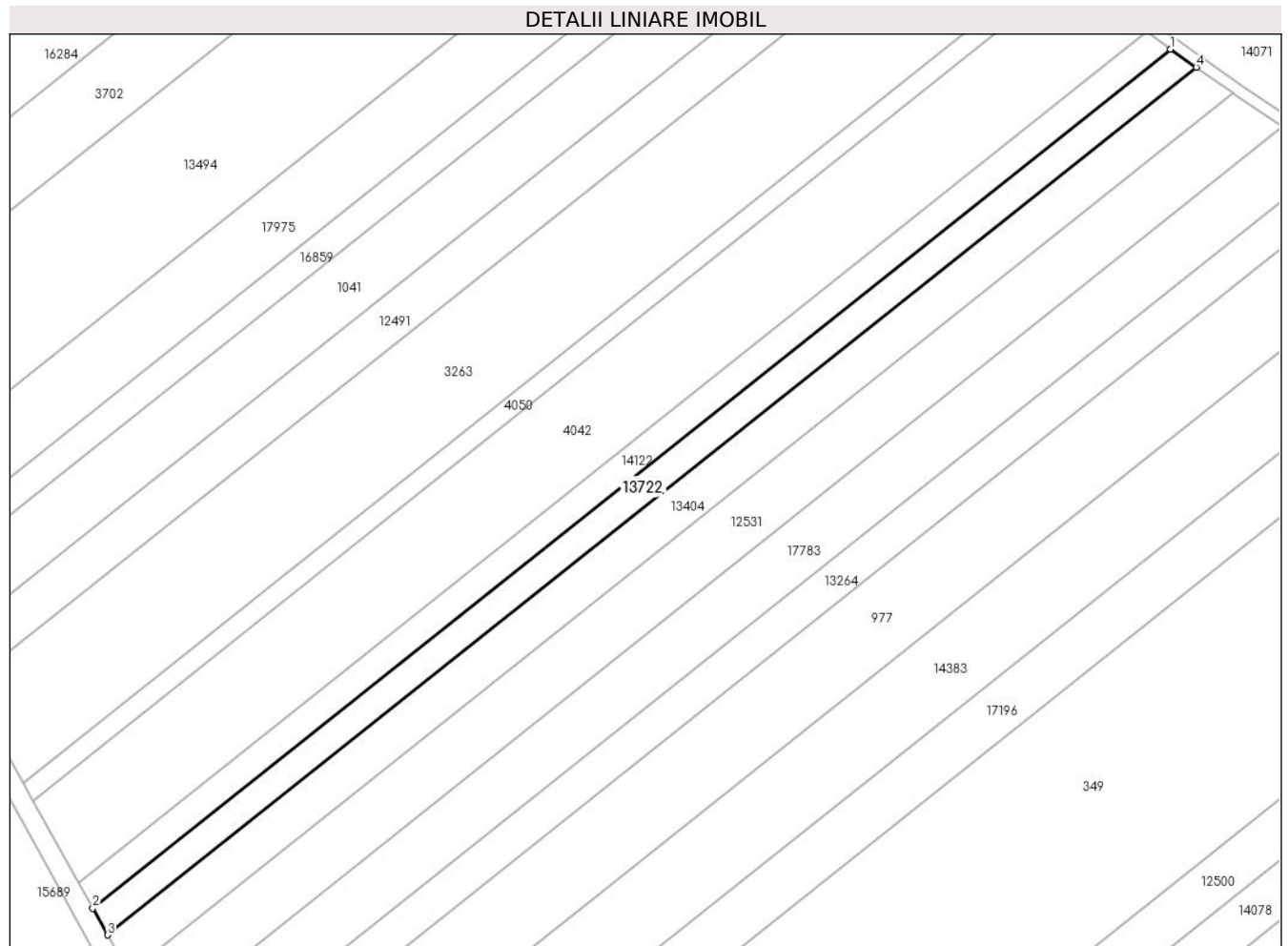
Inscrieri privind dezmembramintele dreptului de proprietate, drepturi reale de garanție și sarcini	Referințe
NU SUNT	

Anexa Nr. 1 La Partea I

Teren

Nr cadastral	Suprafața (mp)*	Observații / Referințe
	2.900	

* Suprafața este determinată în planul de proiecție Stereo 70.



Date referitoare la teren

Crt	Categorie folosință	Intra vilan	Suprafața (mp)	Tarla	Parcelă	Nr. topo	Observații / Referințe
1	arabil	NU	2.900	8	331/24/1	-	

Lungime Segmente

1) Valorile lungimilor segmentelor sunt obținute din proiecție în plan.

Punct început	X / Y	Punct sfârșit	X / Y	Lungime segment (** (m)
1	461.710,014 561.279,691	2	461.425,038 561.052,85	364.236
2	461.425,038 561.052,85	3	461.428,954 561.045,841	8.029
3	461.428,954 561.045,841	4	461.716,746 561.274,923	367.835
4	461.716,746 561.274,923	1	461.710,014 561.279,691	8.249

** Lungimile segmentelor sunt determinate în planul de proiecție Stereo 70 și sunt rotunjite la 1 milimetru.

***** Distanţa dintre puncte este formată din segmente cumulate ce sunt mai mici decât valoarea 1 milimetru.**

**DATE DESPRE IMOBILUL NR. 13726**

Oficiul de Cadastru și Publicitate Imobiliară MUREȘ
Biroul de Cadastru și Publicitate Imobiliară Târgu Mureș

A. Partea I. Descrierea imobilului

TEREN Necunoscut

Adresa: Loc. Nazna, Jud. Mureș

Nr. Crt	Nr cadastral Nr. topografic	Suprafața* (mp)	Observații / Referințe
A1		8.700	Sector cadastral:10 Teren neimprejmuit;

B. Partea II. Proprietari și acte

Inscrieri privitoare la dreptul de proprietate și alte drepturi reale	Referințe
/	
Act Administrativ nr. 101452, din 05/12/2003 emis de CJSDPAT MURES;	
B1	A1
Intabulare, drept de PROPRIETATE, dobandit prin Reconstituire, cota actuala 1/1, cota initiala 1/1	
1) POP T. ȘTEFAN	
2) POP T. IOAN	
3) MAGAS T. AURELIA	

C. Partea III. SARCINI .

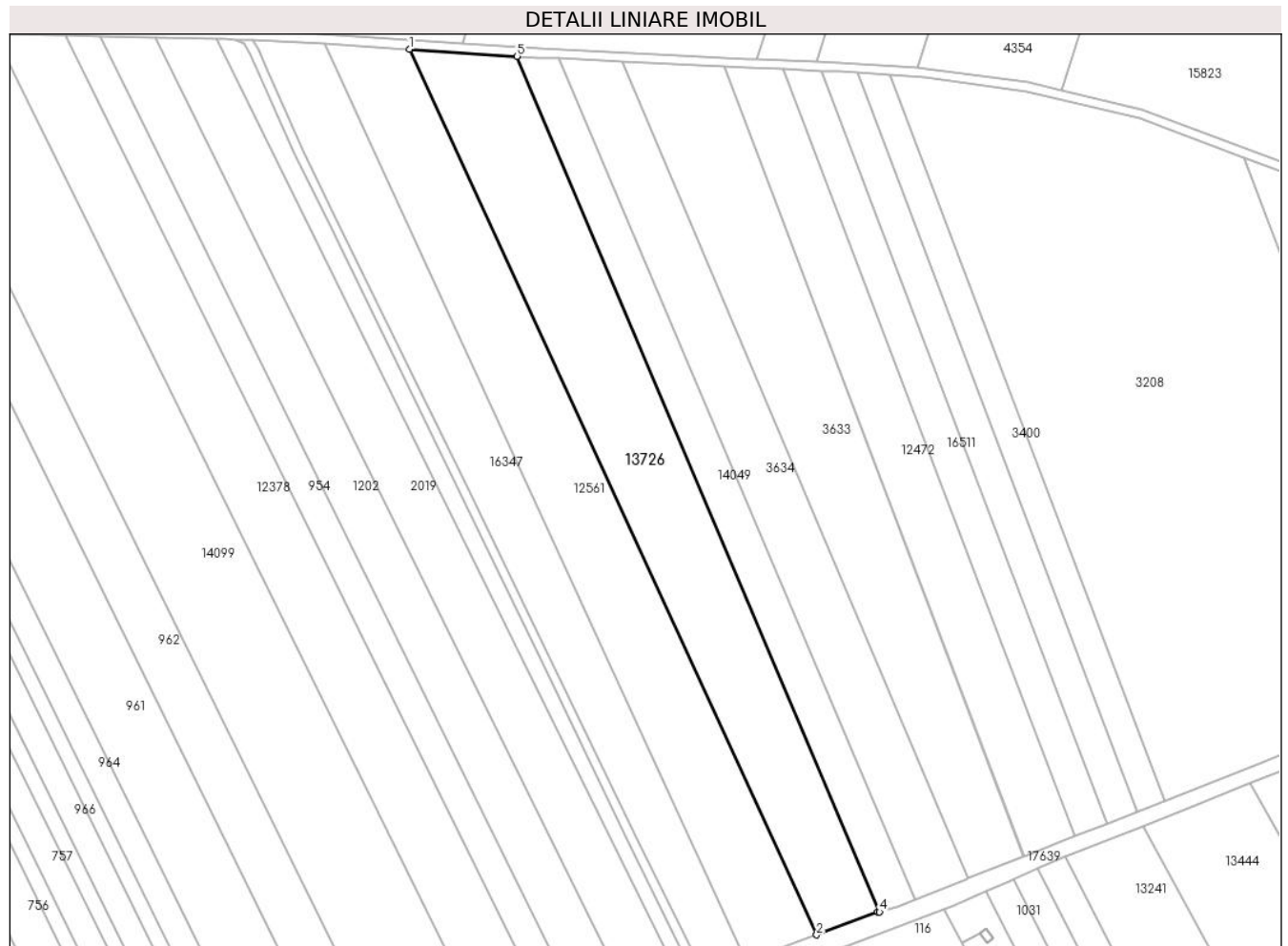
Inscrieri privind dezmembramintele dreptului de proprietate, drepturi reale de garanție și sarcini	Referințe
NU SUNT	

Anexa Nr. 1 La Partea I

Teren

Nr cadastral	Suprafața (mp)*	Observații / Referințe
	8.700	

* Suprafața este determinată în planul de proiecție Stereo 70.



Date referitoare la teren

Crt	Categorie folosință	Intra vilan	Suprafața (mp)	Tarla	Parcelă	Nr. topo	Observații / Referințe
1	arabil	DA	86	11	380/10	-	
2	arabil	NU	8.614	-	-	-	

Lungime Segmente

1) Valorile lungimilor segmentelor sunt obținute din proiecție în plan.

Punct început	X / Y	Punct sfârșit	X / Y	Lungime segment (** (m)
1	461.059,584 560.623,677	2	461.196,122 560.326,972	326.614
2	461.196,122 560.326,972	3	461.216,73 560.334,578	21.967
3	461.216,73 560.334,578	4	461.217,267 560.334,72	0.555
4	461.217,267 560.334,72	5	461.095,718 560.621,32	311.31

Punct început	X / Y	Punct sfârșit	X / Y	Lungime segment (** (m)
5	461.095,718 560.621,32	1	461.059,584 560.623,677	36.211

** Lungimile segmentelor sunt determinate în planul de proiecție Stereo 70 și sunt rotunjite la 1 milimetru.

*** Distanța dintre puncte este formată din segmente cumulate ce sunt mai mici decât valoarea 1 milimetru.

**DATE DESPRE IMOBILUL NR. 13736**

Oficiul de Cadastru și Publicitate Imobiliară MUREȘ
Biroul de Cadastru și Publicitate Imobiliară Târgu Mureș

A. Partea I. Descrierea imobilului

TEREN Extravilan

Adresa: Jud. Mureș

Nr. Crt	Nr cadastral Nr. topografic	Suprafața* (mp)	Observații / Referințe
A1		2.900	Sector cadastral:15 Teren neimprejmuit;

B. Partea II. Proprietari și acte

Inscrieri privitoare la dreptul de proprietate și alte drepturi reale	Referințe
/	
Act Administrativ nr. 101468, din 05/04/2004 emis de CJSDPAT MUREȘ;	
B1	A1
Intabulare, drept de PROPRIETATE, dobandit prin Reconstituire, cota actuala 1/1, cota initiala 1/1	
1) SÎNGEORZAN P. EUDOKIA	

C. Partea III. SARCINI .

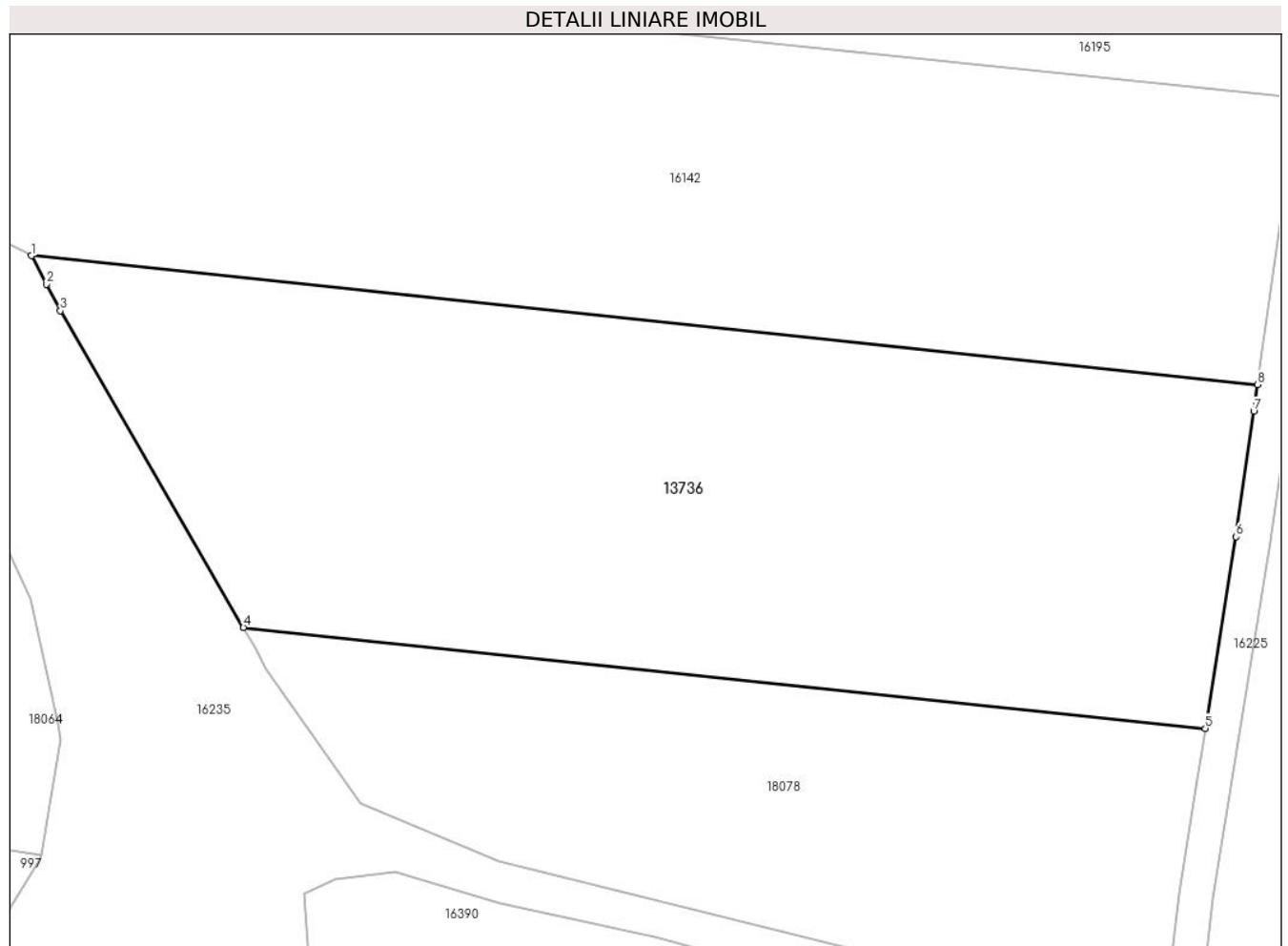
Inscrieri privind dezmembramintele dreptului de proprietate, drepturi reale de garanție și sarcini	Referințe
NU SUNT	

Anexa Nr. 1 La Partea I

Teren

Nr cadastral	Suprafața (mp)*	Observații / Referințe
	2.900	

* Suprafața este determinată în planul de proiecție Stereo 70.



Date referitoare la teren

Crt	Categorie folosință	Intra vilan	Suprafața (mp)	Tarla	Parcelă	Nr. topo	Observații / Referințe
1	arabil	NU	2.900	13	436/4	-	

Lungime Segmente

1) Valorile lungimilor segmentelor sunt obținute din proiecție în plan.

Punct început	X / Y	Punct sfârșit	X / Y	Lungime segment (** (m)
1	461.058,967 558.923,093	2	461.060,277 558.920,614	2.804
2	461.060,277 558.920,614	3	461.061,493 558.918,312	2.603
3	461.061,493 558.918,312	4	461.077,426 558.890,775	31.814
4	461.077,426 558.890,775	5	461.161,201 558.881,985	84.235
5	461.161,201 558.881,985	6	461.163,878 558.898,654	16.883

Punct început	X / Y	Punct sfârșit	X / Y	Lungime segment (** (m)
6	461.163,878 558.898,654	7	461.165,42 558.909,573	11.027
7	461.165,42 558.909,573	8	461.165,747 558.911,888	2.338
8	461.165,747 558.911,888	1	461.058,967 558.923,093	107.366

** Lungimile segmentelor sunt determinate în planul de proiecție Stereo 70 și sunt rotunjite la 1 milimetru.

*** Distanța dintre puncte este formată din segmente cumulate ce sunt mai mici decât valoarea 1 milimetru.

**DATE DESPRE IMOBILUL NR. 13755**

Oficiul de Cadastru și Publicitate Imobiliară MUREȘ
Biroul de Cadastru și Publicitate Imobiliară Târgu Mureș

A. Partea I. Descrierea imobilului

TEREN Extravilan

Adresa: Jud. Mureș

Nr. Crt	Nr cadastral Nr. topografic	Suprafața* (mp)	Observații / Referințe
A1		4.500	Sector cadastral:10 Teren neimprejmuit;

B. Partea II. Proprietari și acte

Inscrieri privitoare la dreptul de proprietate și alte drepturi reale	Referințe
/	
Act Administrativ nr. 101498, din 15/04/2005 emis de CJSDPAT MUREȘ;	
B1	A1
Intabulare, drept de PROPRIETATE, dobandit prin Reconstituire, cota actuala 1/1, cota initiala 1/1	
1) SÎNGEORZAN P. PETRU	

C. Partea III. SARCINI .

Inscrieri privind dezmembramintele dreptului de proprietate, drepturi reale de garanție și sarcini	Referințe
NU SUNT	

**** Lungimile segmentelor sunt determinate în planul de proiecție Stereo 70 și sunt rotunjite la 1 milimetru.**

***** Distanța dintre puncte este formată din segmente cumulate ce sunt mai mici decât valoarea 1 milimetru.**

**DATE DESPRE IMOBILUL NR. 13758**

Oficiul de Cadastru și Publicitate Imobiliară MUREȘ
Biroul de Cadastru și Publicitate Imobiliară Târgu Mureș

A. Partea I. Descrierea imobilului

TEREN Intravilan

Adresa: Loc. Nazna, Jud. Mureș

Nr. Crt	Nr cadastral Nr. topografic	Suprafața* (mp)	Observații / Referințe
A1		5.800	Sector cadastral:11 Teren neimprejmuit;

B. Partea II. Proprietari și acte

Inscrieri privitoare la dreptul de proprietate și alte drepturi reale	Referințe
/	
Act Administrativ nr. 101498, din 15/04/2005 emis de CJSDPAT MURES;	
B1	A1
Intabulare, drept de PROPRIETATE, dobandit prin Reconstituire, cota actuala 1/1, cota initiala 1/1	
1) SÎNGEORZAN P. PETRU	

C. Partea III. SARCINI .

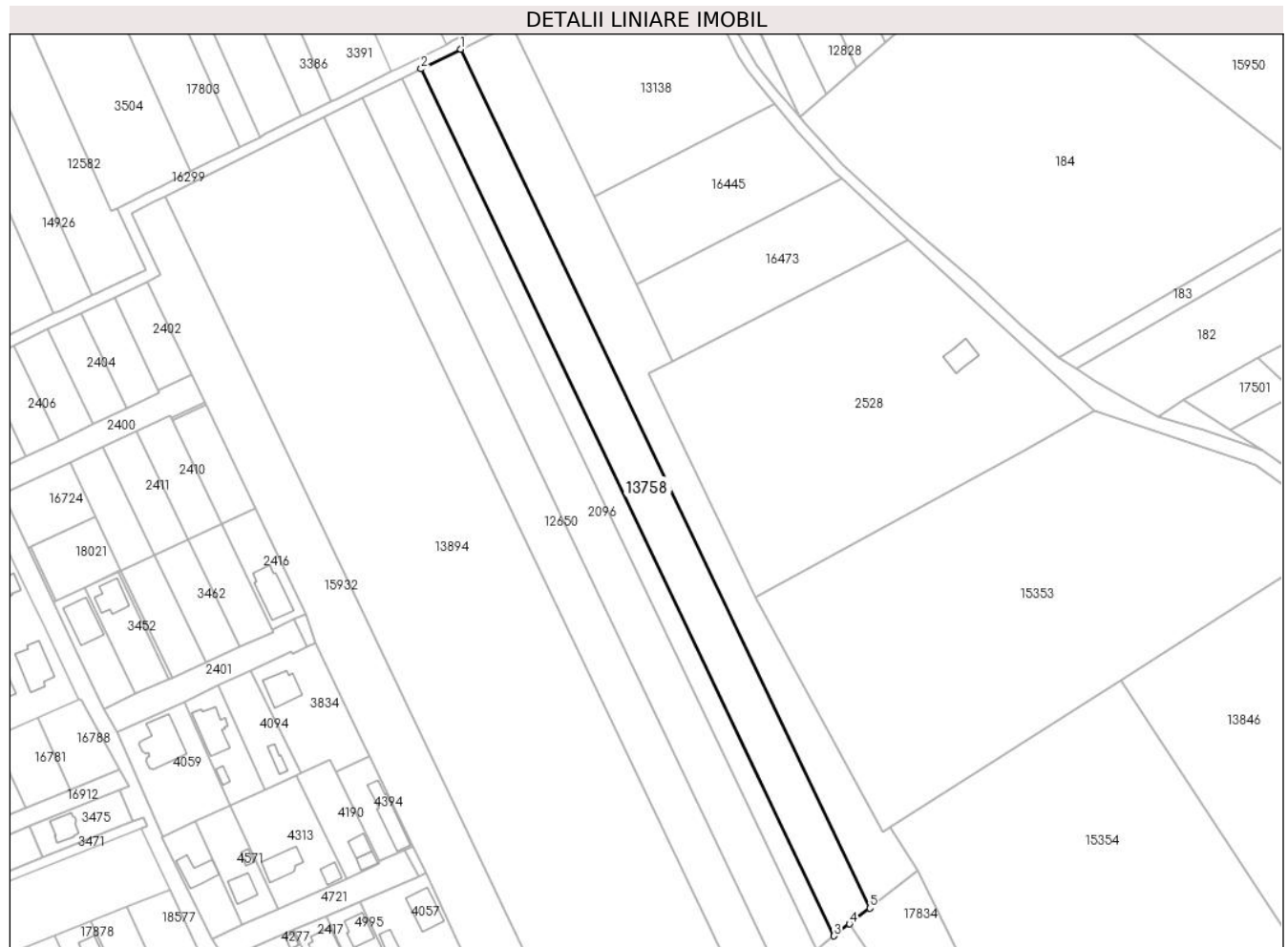
Inscrieri privind dezmembramintele dreptului de proprietate, drepturi reale de garanție și sarcini	Referințe
NU SUNT	

Anexa Nr. 1 La Partea I

Teren

Nr cadastral	Suprafața (mp)*	Observații / Referințe
	5.800	

* Suprafața este determinată în planul de proiecție Stereo 70.



Date referitoare la teren

Crt	Categorie folosință	Intravilan	Suprafața (mp)	Tarla	Parcelă	Nr. topo	Observații / Referințe
1	arabil	DA	5.800	11	378/62	-	

Lungime Segmente

1) Valorile lungimilor segmentelor sunt obținute din proiecție în plan.

Punct început	X / Y	Punct sfârșit	X / Y	Lungime segment (** (m)
1	460.986,327 559.973,905	2	460.971,664 559.966,621	16.373
2	460.971,664 559.966,621	3	461.124,781 559.645,29	355.947
3	461.124,781 559.645,29	4	461.130,491 559.649,728	7.232
4	461.130,491 559.649,728	5	461.138,015 559.655,574	9.528
5	461.138,015 559.655,574	1	460.986,327 559.973,905	352.624

**** Lungimile segmentelor sunt determinate în planul de proiecție Stereo 70 și sunt rotunjite la 1 milimetru.**

***** Distanța dintre puncte este formată din segmente cumulate ce sunt mai mici decât valoarea 1 milimetru.**

**DATE DESPRE IMOBILUL NR. 13764**

Oficiul de Cadastru și Publicitate Imobiliară MUREȘ
Biroul de Cadastru și Publicitate Imobiliară Târgu Mureș

A. Partea I. Descrierea imobilului

TEREN Extravilan

Adresa: Jud. Mureș

Nr. Crt	Nr cadastral Nr. topografic	Suprafața* (mp)	Observații / Referințe
A1	56602	8.700	Sector cadastral:4 Teren neimprejmuit;

B. Partea II. Proprietari și acte

Inscrieri privitoare la dreptul de proprietate și alte drepturi reale		Referințe
10685 / 08/02/2022		
Act Notarial nr. 12, din 08/02/2022 emis de NP Logigan Maria;		
B1	Intabulare, drept de PROPRIETATE, dobandit prin Succesiune, cota actuala 3/16, cota initiala 3/16 1) CAMPEAN MARIUS, (bun propriu)	A1
B2	Intabulare, drept de PROPRIETATE, dobandit prin Succesiune, cota actuala 3/16, cota initiala 3/16 1) CUCUIET CODRUTA-MARIA, (bun propriu)	A1
B3	Intabulare, drept de PROPRIETATE, dobandit prin Succesiune, cota actuala 2/16, cota initiala 2/16 1) CAMPEAN ILEANA, (bun propriu)	A1
B4	Intabulare, drept de PROPRIETATE, dobandit prin Succesiune, cota actuala 3/16, cota initiala 3/16 1) CAMPEAN CLAUDIU, (bun propriu)	A1
B5	Intabulare, drept de PROPRIETATE, dobandit prin Succesiune, cota actuala 3/16, cota initiala 3/16 1) SERBAN LAURA, (bun propriu)	A1
70600 / 24/08/2022		
Act Notarial nr. 1824, din 24/08/2022 emis de NP Chisiu Adria Ioana;		
B6	Intabulare, drept de PROPRIETATE, dobandit prin Conventie, cota actuala 1/16, cota initiala 1/16 1) CAMPEAN MARIUS, si sotia 2) CAMPEAN SIMONA-AURORA, (bun comun)	A1
B7	Intabulare, drept de PROPRIETATE, dobandit prin Conventie, cota actuala 1/16, cota initiala 1/16 1) CUCUIET MARIAN, si sotia 2) CUCUIET CODRUTA-MARIA, (bun comun)	A1

C. Partea III. SARCINI

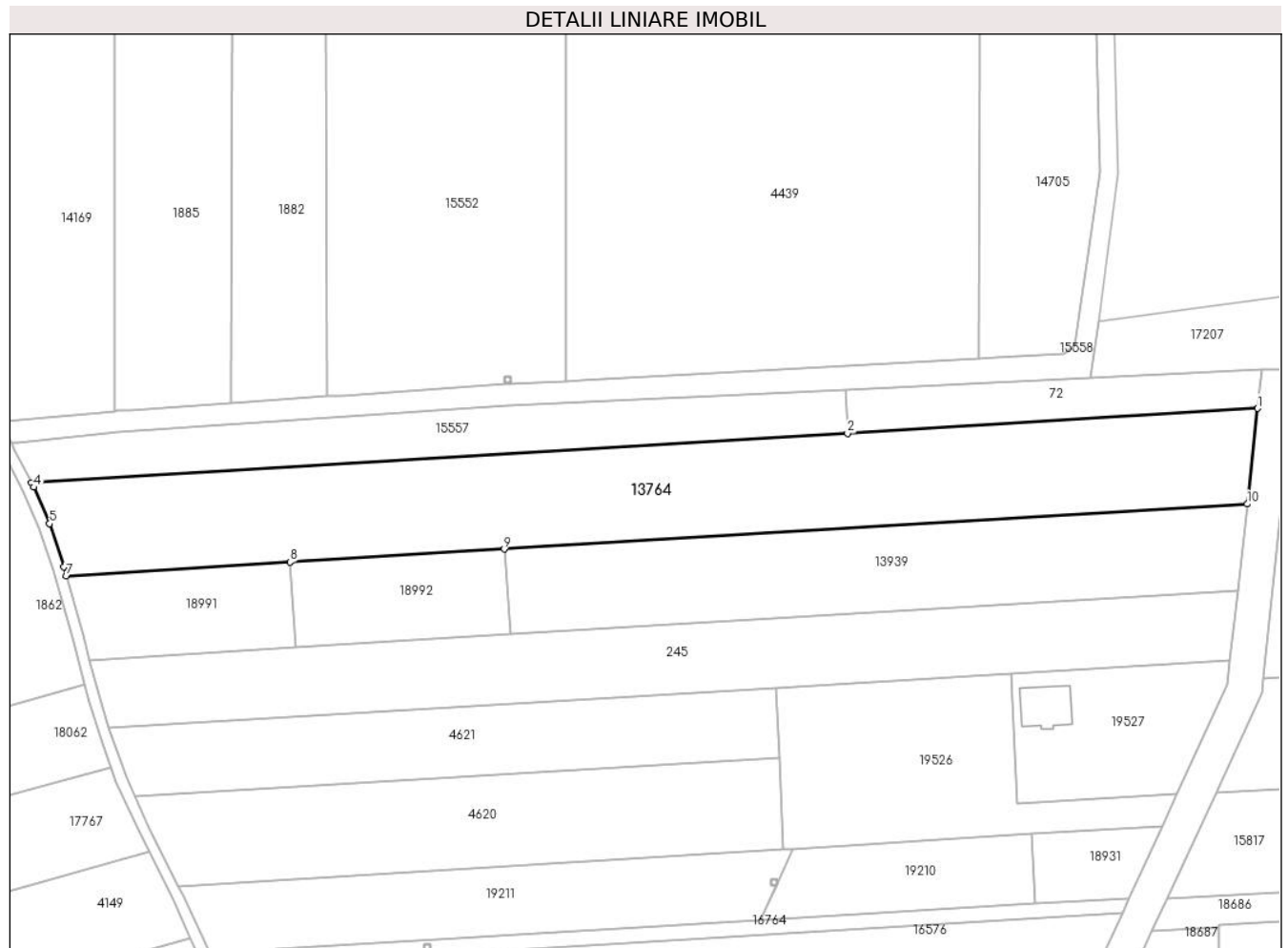
Inscrieri privind dezmembramintele dreptului de proprietate, drepturi reale de garanție și sarcini		Referințe
82388 / 30/09/2022		
Act Notarial nr. 1536, din 30/09/2022 emis de NP GAL-MIHAESCU IOANA-LAURA;		
C1	Intabulare, drept de IPOTECA, Valoare:123991.14 LEI. 1) MARGINEAN MARIUS-CALIN, si sotia 2) MARGINEAN CECILIA-DORINA, asupra cotelor de sub B.2, B.7 OBSERVATII: asupra cotelor de sub B.1, B.6	A1

Anexa Nr. 1 La Partea I

Teren

Nr cadastral	Suprafața (mp)*	Observații / Referințe
56602	8.700	

* Suprafața este determinată în planul de proiecție Stereo 70.



Date referitoare la teren

Crt	Categorie folosință	Intravilan	Suprafața (mp)	Tarla	Parcelă	Nr. topo	Observații / Referințe
1	arabil	NU	8.700	3	54/1/7	-	

Lungime Segmente

1) Valorile lungimilor segmentelor sunt obținute din proiecție în plan.

Punct început	X / Y	Punct sfârșit	X / Y	Lungime segment (** (m)
1	463.915,715 562.982,588	2	463.802,35 562.975,704	113.574
2	463.802,35 562.975,704	3	463.576,836 562.962,009	225.929
3	463.576,836 562.962,009	4	463.577,441 562.960,832	1.323
4	463.577,441 562.960,832	5	463.581,878 562.950,769	10.998
5	463.581,878 562.950,769	6	463.585,763 562.938,898	12.491

Punct început	X / Y	Punct sfârșit	X / Y	Lungime segment (** (m)
6	463.585,763 562.938,898	7	463.586,475 562.936,404	2.594
7	463.586,475 562.936,404	8	463.648,339 562.940,161	61.978
8	463.648,339 562.940,161	9	463.707,483 562.943,752	59.253
9	463.707,483 562.943,752	10	463.912,831 562.956,222	205.726
10	463.912,831 562.956,222	1	463.915,715 562.982,588	26.523

** Lungimile segmentelor sunt determinate în planul de proiecție Stereo 70 și sunt rotunjite la 1 milimetru.

*** Distanța dintre puncte este formată din segmente cumulate ce sunt mai mici decât valoarea 1 milimetru.

**DATE DESPRE IMOBILUL NR. 13769**

Oficiul de Cadastru și Publicitate Imobiliară MUREȘ
Biroul de Cadastru și Publicitate Imobiliară Târgu Mureș

A. Partea I. Descrierea imobilului

TEREN Extravilan

Adresa: Jud. Mureș

Nr. Crt	Nr cadastral Nr. topografic	Suprafața* (mp)	Observații / Referințe
A1		2.667	Sector cadastral:14 Teren neimprejmuit;

B. Partea II. Proprietari și acte

Inscrieri privitoare la dreptul de proprietate și alte drepturi reale		Referințe
/		
Act Administrativ nr. 101436, din 26/11/2002 emis de CJSDPAT MURES;		
B1	Intabulare, drept de PROPRIETATE, dobandit prin Reconstituire, cota actuala 1/1, cota initiala 1/1 1) TOMA P. MARIA	A1

C. Partea III. SARCINI .

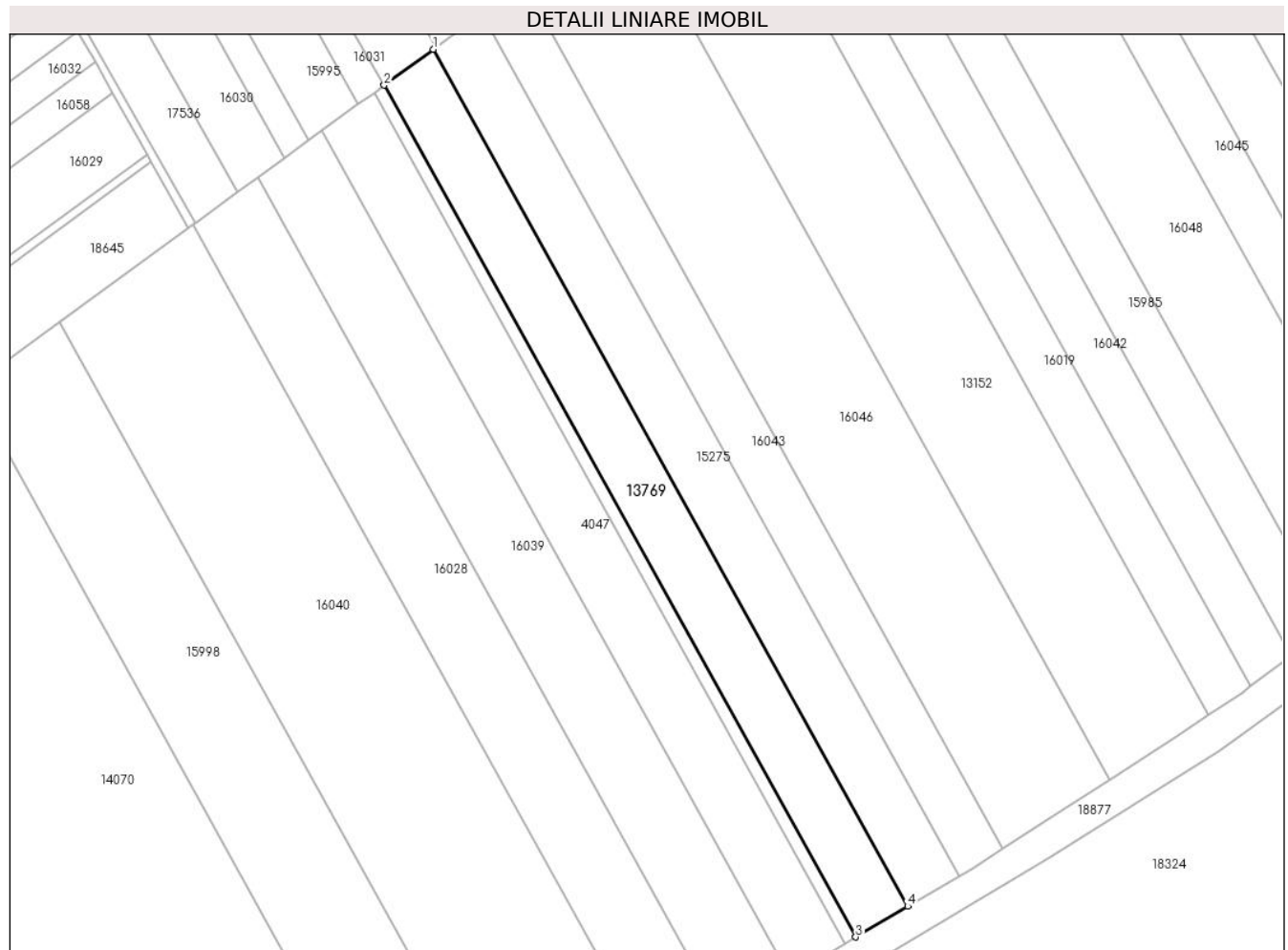
Inscrieri privind dezmembramintele dreptului de proprietate, drepturi reale de garanție și sarcini	Referințe
NU SUNT	

Anexa Nr. 1 La Partea I

Teren

Nr cadastral	Suprafața (mp)*	Observații / Referințe
	2.667	

* Suprafața este determinată în planul de proiecție Stereo 70.



Date referitoare la teren

Crt	Categorie folosință	Intravilan	Suprafața (mp)	Tarla	Parcelă	Nr. topo	Observații / Referințe
1	arabil	NU	2.667	15	470/9	-	

Lungime Segmente

1) Valorile lungimilor segmentelor sunt obținute din proiecție în plan.

Punct început	X / Y	Punct sfârșit	X / Y	Lungime segment (** (m)
1	460.735,839 557.208,424	2	460.725,39 557.200,805	12.932
2	460.725,39 557.200,805	3	460.825,811 557.019,588	207.181
3	460.825,811 557.019,588	4	460.836,867 557.026,113	12.838
4	460.836,867 557.026,113	1	460.735,839 557.208,424	208.432

** Lungimile segmentelor sunt determinate în planul de proiecție Stereo 70 și sunt rotunjite la 1 milimetru.

***** Distanţa dintre puncte este formată din segmente cumulate ce sunt mai mici decât valoarea 1 milimetru.**

**DATE DESPRE IMOBILUL NR. 13780**

Oficiul de Cadastru și Publicitate Imobiliară MUREȘ
Biroul de Cadastru și Publicitate Imobiliară Târgu Mureș

A. Partea I. Descrierea imobilului

TEREN Extravilan

Adresa: Jud. Mureș

Nr. Crt	Nr cadastral Nr. topografic	Suprafața* (mp)	Observații / Referințe
A1		1.600	Sector cadastral:10 Teren neimprejmuit;

B. Partea II. Proprietari și acte

Inscrieri privitoare la dreptul de proprietate și alte drepturi reale	Referințe
/	
Act Administrativ nr. 101059, din 22/11/1995 emis de CJSDPAT MUREȘ;	
B1	A1
Intabulare, drept de PROPRIETATE, dobandit prin Reconstituire, cota actuala 1/1, cota initiala 1/1	
1) BĂRDĂȘAN Z. MARIA, Decedat DEFUNCT:Da	

C. Partea III. SARCINI .

Inscrieri privind dezmembramintele dreptului de proprietate, drepturi reale de garanție și sarcini	Referințe
NU SUNT	

Anexa Nr. 1 La Partea I

Teren

Nr cadastral	Suprafața (mp)*	Observații / Referințe
	1.600	

* Suprafața este determinată în planul de proiecție Stereo 70.



Date referitoare la teren

Crt	Categorie folosință	Intra vilan	Suprafața (mp)	Tarla	Parcelă	Nr. topo	Observații / Referințe
1	arabil	NU	1.600	11	380/81/1	-	

Lungime Segmente

1) Valorile lungimilor segmentelor sunt obținute din proiecție în plan.

Punct început	X / Y	Punct sfârșit	X / Y	Lungime segment (** (m)
1	460.202,442 559.966,656	2	460.198,093 559.965,221	4.58
2	460.198,093 559.965,221	3	460.309,717 559.634,748	348.816
3	460.309,717 559.634,748	4	460.311,741 559.634,888	2.029
4	460.311,741 559.634,888	5	460.314,44 559.635,074	2.705
5	460.314,44 559.635,074	1	460.202,442 559.966,656	349.986

**** Lungimile segmentelor sunt determinate în planul de proiecție Stereo 70 și sunt rotunjite la 1 milimetru.**

***** Distanța dintre puncte este formată din segmente cumulate ce sunt mai mici decât valoarea 1 milimetru.**

**DATE DESPRE IMOBILUL NR. 13782**

Oficiul de Cadastru și Publicitate Imobiliară MUREȘ
Biroul de Cadastru și Publicitate Imobiliară Târgu Mureș

A. Partea I. Descrierea imobilului

TEREN Extravilan

Adresa: Jud. Mureș

Nr. Crt	Nr cadastral Nr. topografic	Suprafața* (mp)	Observații / Referințe
A1		2.100	Sector cadastral:19 Teren neimprejmuit;

B. Partea II. Proprietari și acte

Inscrieri privitoare la dreptul de proprietate și alte drepturi reale	Referințe
/	
Act Administrativ nr. 101093, din 01/03/1996 emis de CJSDPAT MUREȘ;	
B1	A1
Intabulare, drept de PROPRIETATE, dobandit prin Reconstituire, cota actuala 1/1, cota initiala 1/1 1) ABRAHAM P. DORINA	

C. Partea III. SARCINI .

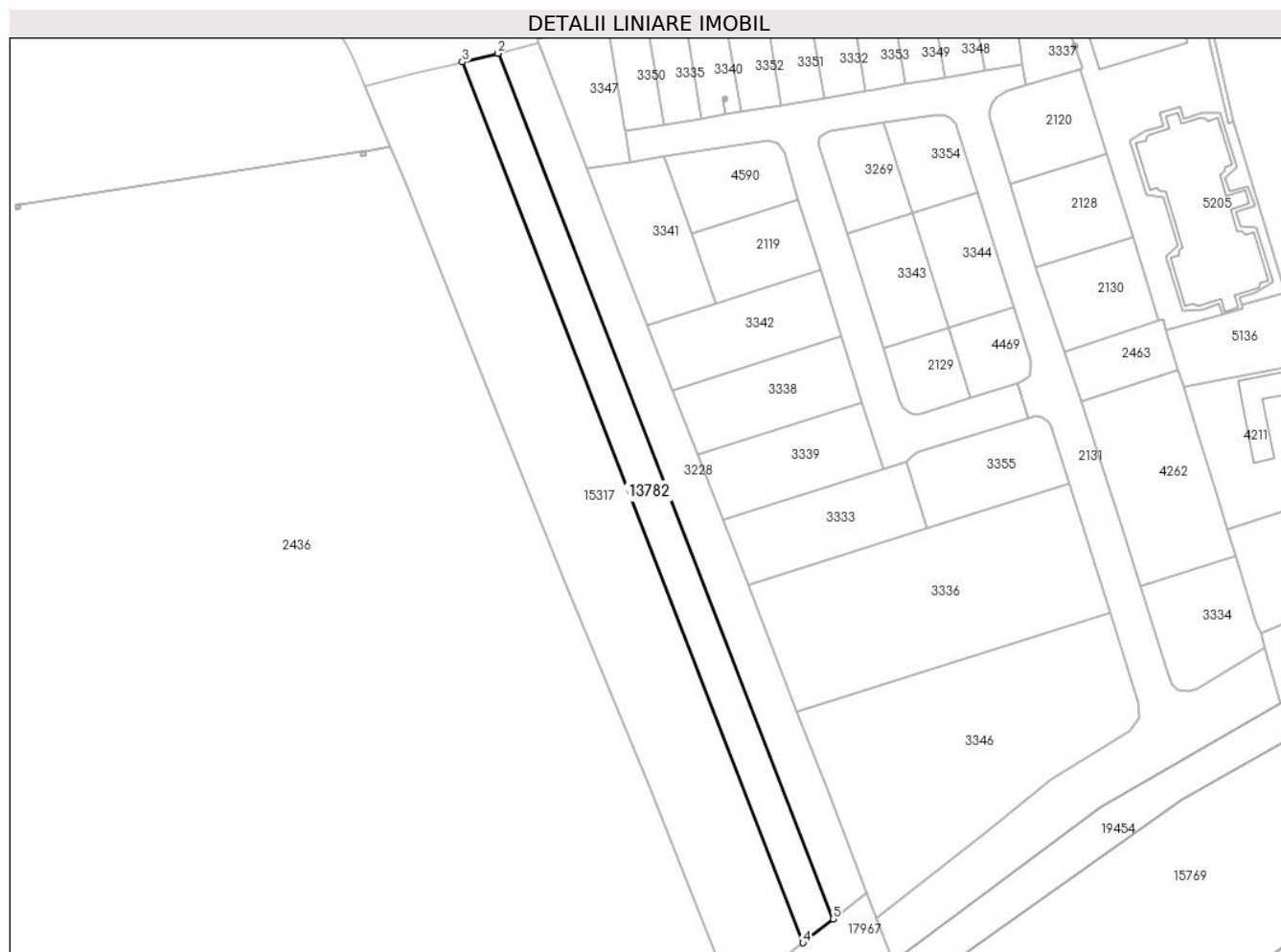
Inscrieri privind dezmembramintele dreptului de proprietate, drepturi reale de garanție și sarcini	Referințe
NU SUNT	

Anexa Nr. 1 La Partea I

Teren

Nr cadastral	Suprafața (mp)*	Observații / Referințe
	2.100	

* Suprafața este determinată în planul de proiecție Stereo 70.



Date referitoare la teren

Crt	Categorie folosință	Intravilan	Suprafața (mp)	Tarla	Parcelă	Nr. topo	Observații / Referințe
1	arabil	NU	2.100	25	668/16/1/1	-	

Lungime Segmente

1) Valorile lungimilor segmentelor sunt obținute din proiecție în plan.

Punct început	X / Y	Punct sfârșit	X / Y	Lungime segment (** (m)
1	464.756,326 561.479,621	2	464.756,187 561.479,587	0.143
2	464.756,187 561.479,587	3	464.747,437 561.477,44	9.01
3	464.747,437 561.477,44	4	464.831,678 561.259,825	233.351
4	464.831,678 561.259,825	5	464.839,13 561.265,717	9.5
5	464.839,13 561.265,717	1	464.756,326 561.479,621	229.372

**** Lungimile segmentelor sunt determinate în planul de proiecție Stereo 70 și sunt rotunjite la 1 milimetru.**

***** Distanța dintre puncte este formată din segmente cumulate ce sunt mai mici decât valoarea 1 milimetru.**

**DATE DESPRE IMOBILUL NR. 13785**

Oficiul de Cadastru și Publicitate Imobiliară MUREȘ
Biroul de Cadastru și Publicitate Imobiliară Târgu Mureș

A. Partea I. Descrierea imobilului

TEREN Intravilan

Adresa: Loc. Nazna, Jud. Mureș

Nr. Crt	Nr cadastral Nr. topografic	Suprafața* (mp)	Observații / Referințe
A1		4.200	Sector cadastral:11 Teren neimprejmuit;

B. Partea II. Proprietari și acte

Inscrieri privitoare la dreptul de proprietate și alte drepturi reale	Referințe
/	
Act Administrativ nr. 101012, din 08/08/1995 emis de CJSDPAT MUREȘ;	
B1	A1
Intabulare, drept de PROPRIETATE, dobandit prin Reconstituire, cota actuala 1/1, cota initiala 1/1	
1) DUCA T. IOAN	

C. Partea III. SARCINI .

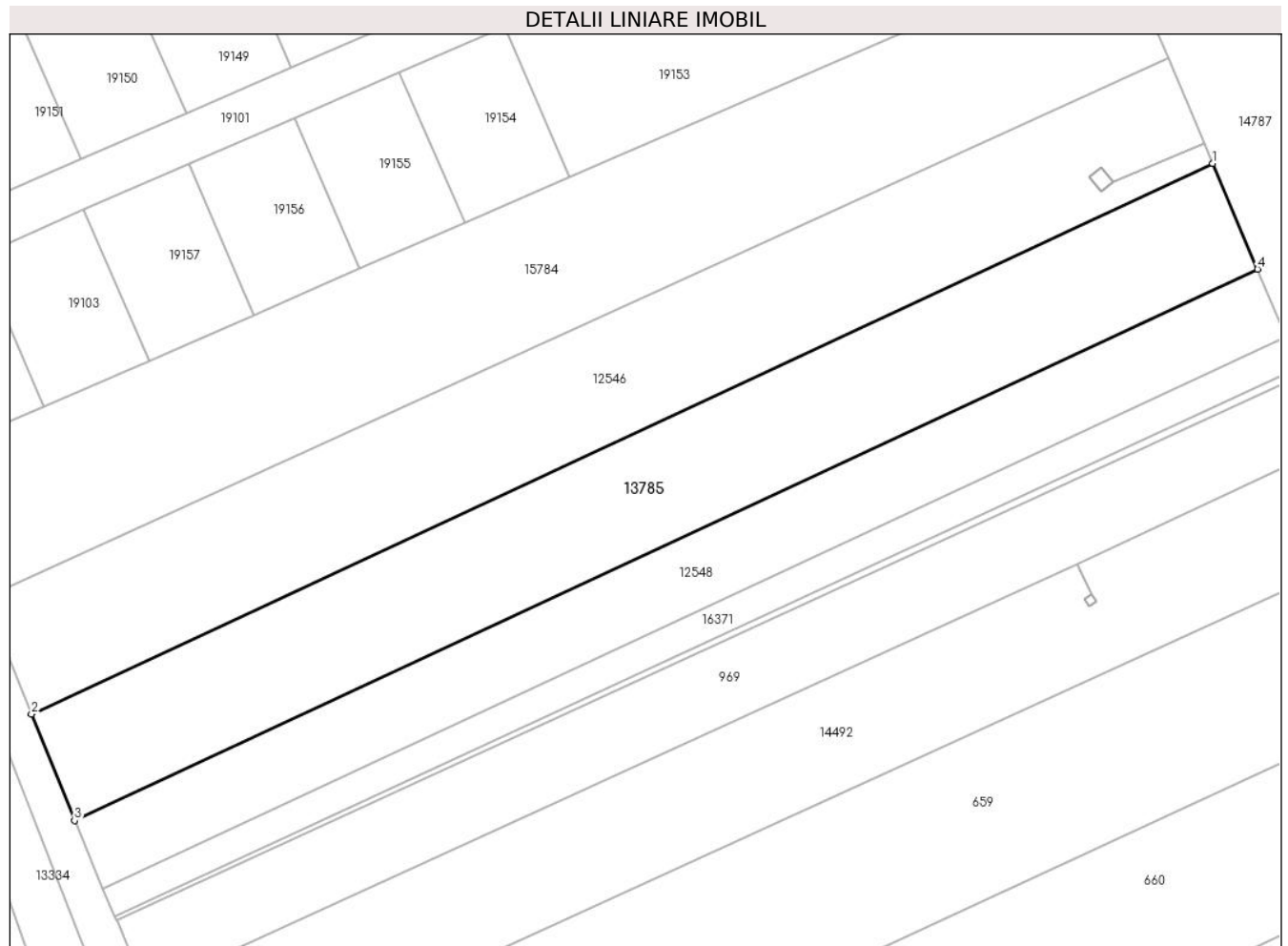
Inscrieri privind dezmembramintele dreptului de proprietate, drepturi reale de garanție și sarcini	Referințe
NU SUNT	

Anexa Nr. 1 La Partea I

Teren

Nr cadastral	Suprafața (mp)*	Observații / Referințe
	4.200	

* Suprafața este determinată în planul de proiecție Stereo 70.



Date referitoare la teren

Crt	Categorie folosință	Intra vilan	Suprafața (mp)	Tarla	Parcelă	Nr. topo	Observații / Referințe
1	arabil	DA	4.200	9	378/33/2	-	

Lungime Segmente

1) Valorile lungimilor segmentelor sunt obținute din proiecție în plan.

Punct început	X / Y	Punct sfârșit	X / Y	Lungime segment (** (m)
1	460.623,685 559.830,812	2	460.425,569 559.738,577	218.534
2	460.425,569 559.738,577	3	460.432,792 559.720,755	19.23
3	460.432,792 559.720,755	4	460.631,192 559.813,122	218.847
4	460.631,192 559.813,122	1	460.623,685 559.830,812	19.217

** Lungimile segmentelor sunt determinate în planul de proiecție Stereo 70 și sunt rotunjite la 1 milimetru.

***** Distanţa dintre puncte este formată din segmente cumulate ce sunt mai mici decât valoarea 1 milimetru.**

**DATE DESPRE IMOBILUL NR. 13792**

Oficiul de Cadastru și Publicitate Imobiliară MUREȘ
Biroul de Cadastru și Publicitate Imobiliară Târgu Mureș

A. Partea I. Descrierea imobilului

TEREN Extravilan

Adresa: Jud. Mureș

Nr. Crt	Nr cadastral Nr. topografic	Suprafața* (mp)	Observații / Referințe
A1		2.900	Sector cadastral:12 Teren neimprejmuit;

B. Partea II. Proprietari și acte

Inscrieri privitoare la dreptul de proprietate și alte drepturi reale	Referințe
/	
Act Administrativ nr. 101004, din 21/07/1995 emis de CJSDPAT MURES;	
B1	A1
Intabulare, drept de PROPRIETATE, dobandit prin Reconstituire, cota actuala 1/1, cota initiala 1/1	
1) SÎNGEORZAN T. MARIA	

C. Partea III. SARCINI .

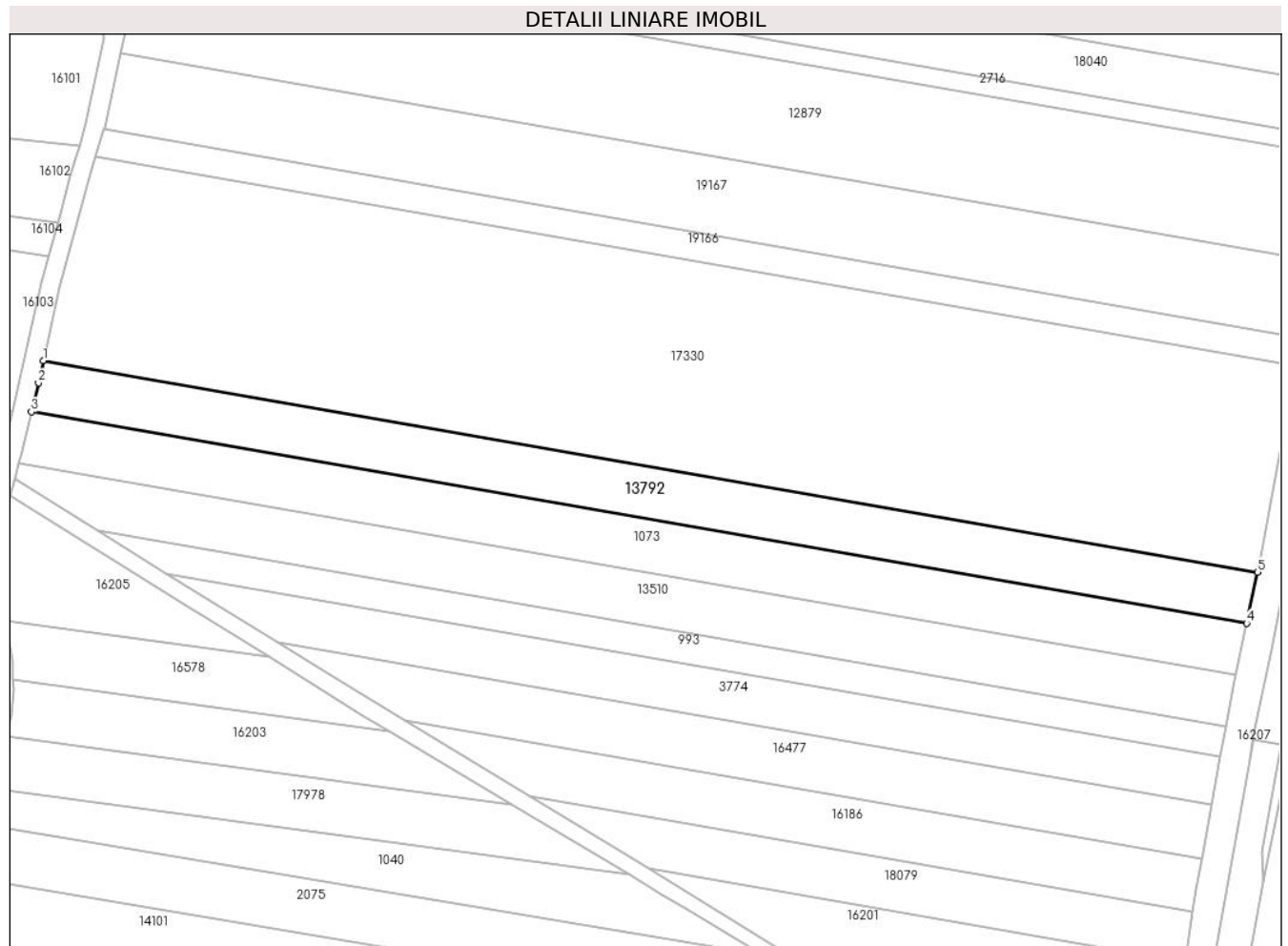
Inscrieri privind dezmembramintele dreptului de proprietate, drepturi reale de garanție și sarcini	Referințe
NU SUNT	

Anexa Nr. 1 La Partea I

Teren

Nr cadastral	Suprafața (mp)*	Observații / Referințe
	2.900	

* Suprafața este determinată în planul de proiecție Stereo 70.



Date referitoare la teren

Crt	Categorie folosință	Intravilan	Suprafața (mp)	Tarla	Parcelă	Nr. topo	Observații / Referințe
1	arabil	NU	2.900	13	430/7	-	

Lungime Segmente

1) Valorile lungimilor segmentelor sunt obținute din proiecție în plan.

Punct început	X / Y	Punct sfârșit	X / Y	Lungime segment (** (m)
1	460.404,206 558.945,039	2	460.403,171 558.940,389	4.764
2	460.403,171 558.940,389	3	460.401,685 558.934,228	6.338
3	460.401,685 558.934,228	4	460.659,604 558.889,393	261.787
4	460.659,604 558.889,393	5	460.661,903 558.900,243	11.091
5	460.661,903 558.900,243	1	460.404,206 558.945,039	261.562

**** Lungimile segmentelor sunt determinate în planul de proiecție Stereo 70 și sunt rotunjite la 1 milimetru.**

***** Distanța dintre puncte este formată din segmente cumulate ce sunt mai mici decât valoarea 1 milimetru.**

**DATE DESPRE IMOBILUL NR. 13803**

Oficiul de Cadastru și Publicitate Imobiliară MUREȘ
Biroul de Cadastru și Publicitate Imobiliară Târgu Mureș

A. Partea I. Descrierea imobilului

TEREN Extravilan

Adresa: Jud. Mureș

Nr. Crt	Nr cadastral Nr. topografic	Suprafața* (mp)	Observații / Referințe
A1		6.300	Sector cadastral:2 Teren neimprejmuit;

B. Partea II. Proprietari și acte

Inscrieri privitoare la dreptul de proprietate și alte drepturi reale		Referințe
/		
Act Administrativ nr. 100849, din 15/02/1994 emis de CJSDPAT MURES;		
B1	Intabulare, drept de PROPRIETATE, dobandit prin Reconstituire, cota actuala 1/1, cota initiala 1/1 1) BARTHA A. ALEXANDRU , Decedat DEFUNCT:Da 2) MESAROS A. M 3) BARTHA A. JOLAN 4) BARTHA A. MARTIN	A1

C. Partea III. SARCINI .

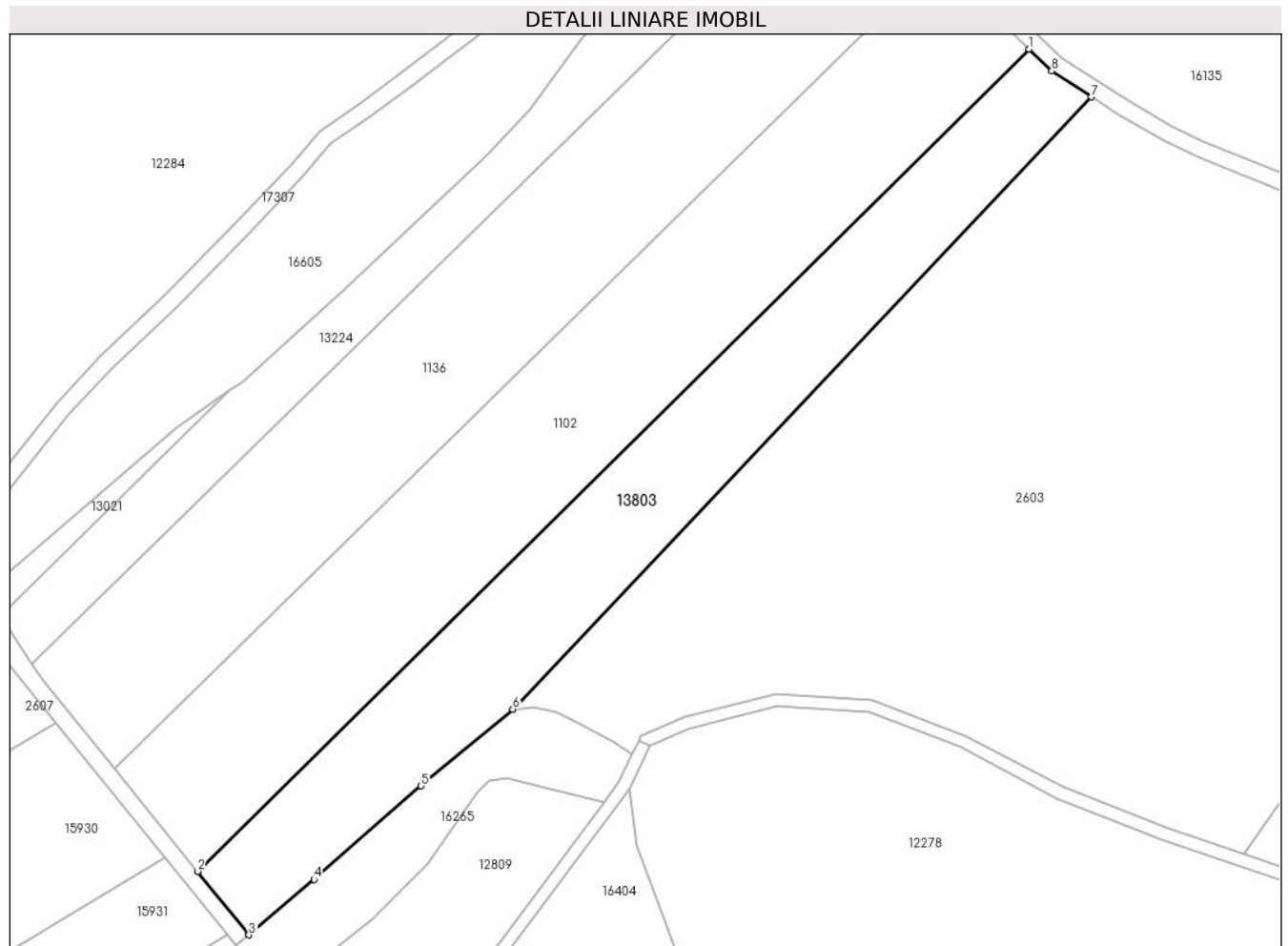
Inscrieri privind dezmembramintele dreptului de proprietate, drepturi reale de garanție și sarcini	Referințe
NU SUNT	

Anexa Nr. 1 La Partea I

Teren

Nr cadastral	Suprafața (mp)*	Observații / Referințe
	6.300	

* Suprafața este determinată în planul de proiecție Stereo 70.



Date referitoare la teren

Crt	Categorie folosință	Intravilan	Suprafața (mp)	Tarla	Parcelă	Nr. topo	Observații / Referințe
1	arabil	NU	6.300	6	190/6	-	

Lungime Segmente

1) Valorile lungimilor segmentelor sunt obținute din proiecție în plan.

Punct început	X / Y	Punct sfârșit	X / Y	Lungime segment (** (m)
1	461.992,527 563.258,155	2	461.792,477 563.060,637	281.129
2	461.792,477 563.060,637	3	461.804,857 563.045,377	19.65
3	461.804,857 563.045,377	4	461.820,519 563.058,718	20.574
4	461.820,519 563.058,718	5	461.846,254 563.081,187	34.164
5	461.846,254 563.081,187	6	461.868,327 563.099,598	28.743

Punct început	X / Y	Punct sfârșit	X / Y	Lungime segment (** (m)
6	461.868,327 563.099,598	7	462.007,537 563.246,655	202.497
7	462.007,537 563.246,655	8	461.997,973 563.252,932	11.44
8	461.997,973 563.252,932	1	461.992,527 563.258,155	7.546

** Lungimile segmentelor sunt determinate în planul de proiecție Stereo 70 și sunt rotunjite la 1 milimetru.

*** Distanța dintre puncte este formată din segmente cumulate ce sunt mai mici decât valoarea 1 milimetru.

**DATE DESPRE IMOBILUL NR. 13804**

Oficiul de Cadastru și Publicitate Imobiliară MUREȘ
Biroul de Cadastru și Publicitate Imobiliară Târgu Mureș

A. Partea I. Descrierea imobilului

TEREN Extravilan

Adresa: Jud. Mureș

Nr. Crt	Nr cadastral Nr. topografic	Suprafața* (mp)	Observații / Referințe
A1		6.200	Sector cadastral:2 Teren neimprejmuit;

B. Partea II. Proprietari și acte

Inscrieri privitoare la dreptul de proprietate și alte drepturi reale	Referințe
/	
Act Administrativ nr. 100849, din 15/02/1994 emis de CJSDPAT MURES;	
B1	A1
Intabulare, drept de PROPRIETATE, dobandit prin Reconstituire, cota actuala 1/1, cota initiala 1/1	
1) BARTHA A. ALEXANDRU, Decedat DEFUNCT:Da	
2) MESAROS A. M	
3) BARTHA A. JOLAN	
4) BARTHA A. MARTIN	

C. Partea III. SARCINI .

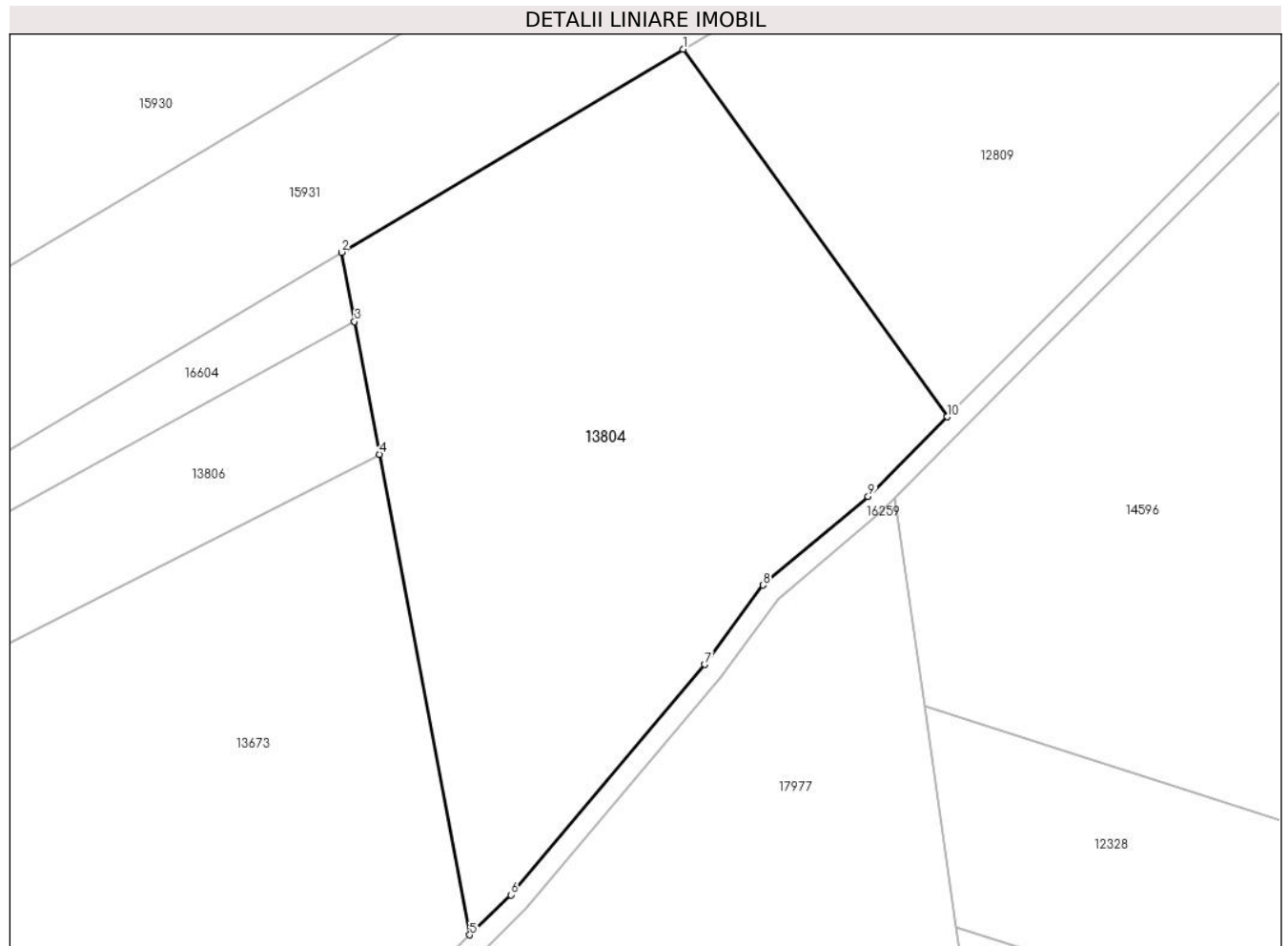
Inscrieri privind dezmembramintele dreptului de proprietate, drepturi reale de garanție și sarcini	Referințe
NU SUNT	

Anexa Nr. 1 La Partea I

Teren

Nr cadastral	Suprafața (mp)*	Observații / Referințe
	6.200	

* Suprafața este determinată în planul de proiecție Stereo 70.



Date referitoare la teren

Crt	Categorie folosință	Intra vilan	Suprafața (mp)	Tarla	Parcelă	Nr. topo	Observații / Referințe
1	arabil	NU	6.200	6	193/1	-	

Lungime Segmente

1) Valorile lungimilor segmentelor sunt obținute din proiecție în plan.

Punct început	X / Y	Punct sfârșit	X / Y	Lungime segment (** (m)
1	461.750,521 563.016,153	2	461.699,771 562.986,02	59.022
2	461.699,771 562.986,02	3	461.701,704 562.975,747	10.453
3	461.701,704 562.975,747	4	461.705,417 562.956,027	20.067
4	461.705,417 562.956,027	5	461.718,837 562.884,733	72.546
5	461.718,837 562.884,733	6	461.724,929 562.890,68	8.513

Punct început	X / Y	Punct sfârșit	X / Y	Lungime segment (** (m)
6	461.724,929 562.890,68	7	461.753,706 562.924,861	44.682
7	461.753,706 562.924,861	8	461.762,396 562.936,64	14.638
8	461.762,396 562.936,64	9	461.778,016 562.949,763	20.401
9	461.778,016 562.949,763	10	461.789,799 562.961,621	16.717
10	461.789,799 562.961,621	1	461.750,521 563.016,153	67.205

** Lungimile segmentelor sunt determinate în planul de proiecție Stereo 70 și sunt rotunjite la 1 milimetru.

*** Distanța dintre puncte este formată din segmente cumulate ce sunt mai mici decât valoarea 1 milimetru.

**DATE DESPRE IMOBILUL NR. 13806**

Oficiul de Cadastru și Publicitate Imobiliară MUREȘ
Biroul de Cadastru și Publicitate Imobiliară Târgu Mureș

A. Partea I. Descrierea imobilului

TEREN Extravilan

Adresa: Jud. Mureș

Nr. Crt	Nr cadastral Nr. topografic	Suprafața* (mp)	Observații / Referințe
A1		1.800	Sector cadastral:2 Teren neimprejmuit;

B. Partea II. Proprietari și acte

Inscrieri privitoare la dreptul de proprietate și alte drepturi reale	Referințe
/	
Act Administrativ nr. 100849, din 15/02/1994 emis de CJSDPAT MURES;	
B1	A1
Intabulare, drept de PROPRIETATE, dobandit prin Reconstituire, cota actuala 1/1, cota initiala 1/1	
1) BARTHA A. MARTIN	
2) BARTHA A. ALEXANDRU, Decedat DEFUNCT:Da	
3) MESAROS A. M	
4) BARTHA A. JOLAN	

C. Partea III. SARCINI .

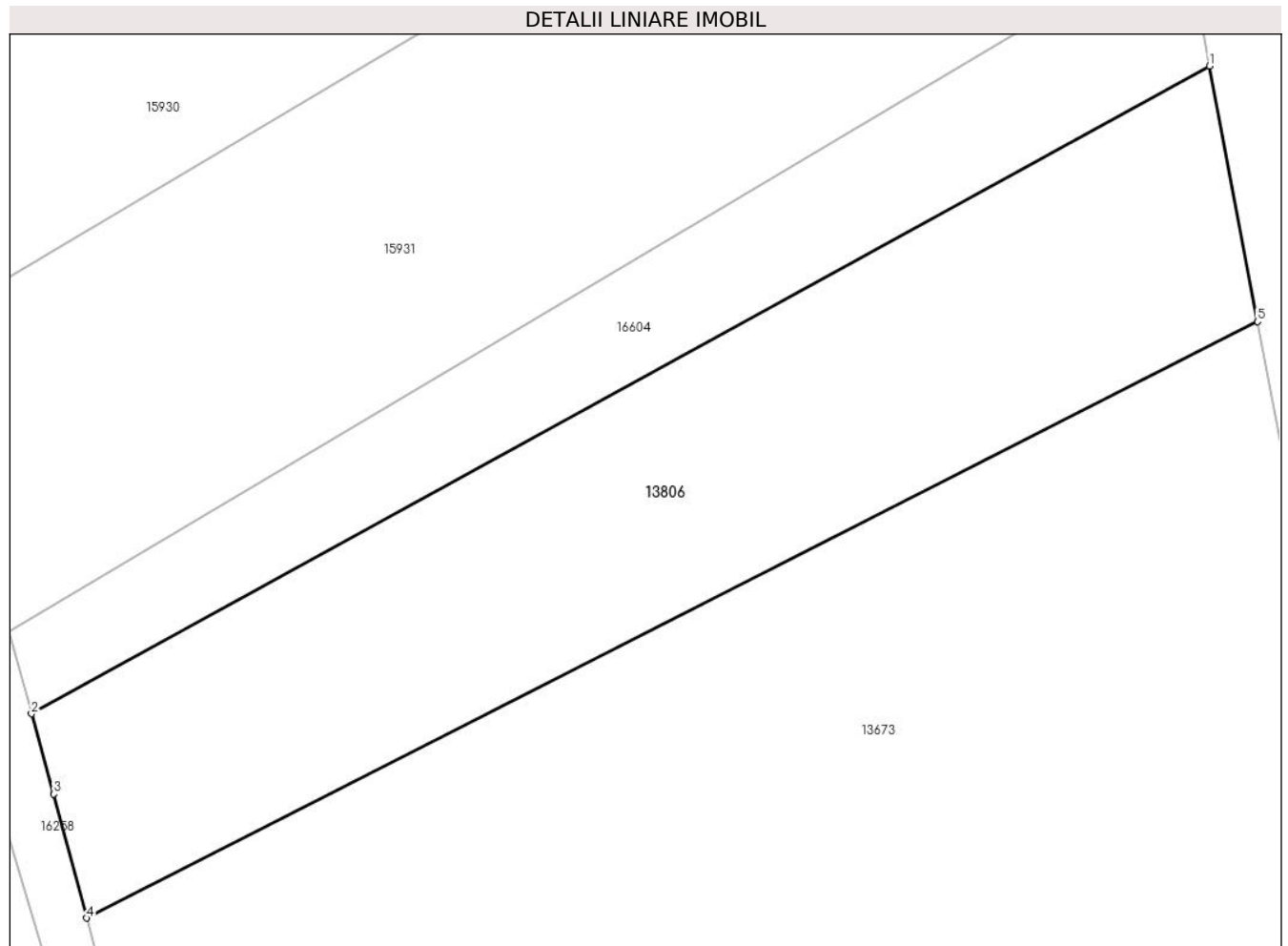
Inscrieri privind dezmembramintele dreptului de proprietate, drepturi reale de garanție și sarcini	Referințe
NU SUNT	

Anexa Nr. 1 La Partea I

Teren

Nr cadastral	Suprafața (mp)*	Observații / Referințe
	1.800	

* Suprafața este determinată în planul de proiecție Stereo 70.



Date referitoare la teren

Crt	Categorie folosință	Intravilan	Suprafața (mp)	Tarla	Parcelă	Nr. topo	Observații / Referințe
1	arabil	NU	1.800	6	210/1	-	

Lungime Segmente

1) Valorile lungimilor segmentelor sunt obținute din proiecție în plan.

Punct început	X / Y	Punct sfârșit	X / Y	Lungime segment (** (m)
1	461.701,704 562.975,747	2	461.610,727 562.925,776	103.797
2	461.610,727 562.925,776	3	461.612,447 562.919,587	6.424
3	461.612,447 562.919,587	4	461.615,014 562.910,018	9.907
4	461.615,014 562.910,018	5	461.705,417 562.956,027	101.437
5	461.705,417 562.956,027	1	461.701,704 562.975,747	20.067

**** Lungimile segmentelor sunt determinate în planul de proiecție Stereo 70 și sunt rotunjite la 1 milimetru.**

***** Distanța dintre puncte este formată din segmente cumulate ce sunt mai mici decât valoarea 1 milimetru.**

**DATE DESPRE IMOBILUL NR. 13807**

Oficiul de Cadastru și Publicitate Imobiliară MUREȘ
Biroul de Cadastru și Publicitate Imobiliară Târgu Mureș

A. Partea I. Descrierea imobilului

TEREN Extravilan

Adresa: Jud. Mureș

Nr. Crt	Nr cadastral Nr. topografic	Suprafața* (mp)	Observații / Referințe
A1		75.000	Sector cadastral:1 Teren neimprejmuit;

B. Partea II. Proprietari și acte

Inscrieri privitoare la dreptul de proprietate și alte drepturi reale	Referințe
/	
Act Administrativ nr. 206, din 25/07/2002 emis de CJSDPAT MURES;	
B1	A1
Intabulare, drept de PROPRIETATE, dobandit prin Reconstituire, cota actuala 1/1, cota initiala 1/1	
1) PRIMARIA SINCRAIU DE MURES, CIF:99999999999999	

C. Partea III. SARCINI .

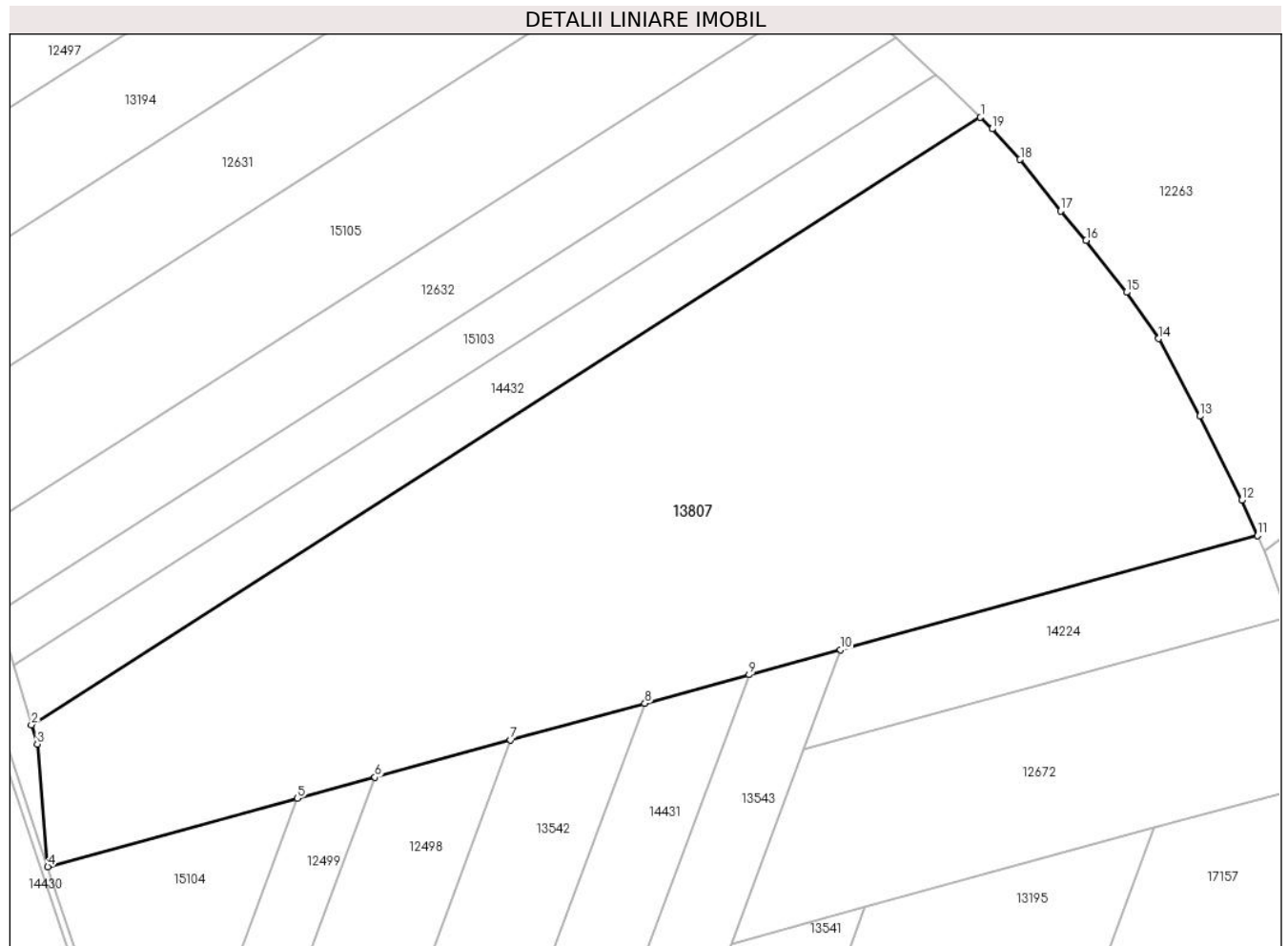
Inscrieri privind dezmembramintele dreptului de proprietate, drepturi reale de garanție și sarcini	Referințe
NU SUNT	

Anexa Nr. 1 La Partea I

Teren

Nr cadastral	Suprafața (mp)*	Observații / Referințe
	75.000	

* Suprafața este determinată în planul de proiecție Stereo 70.



Date referitoare la teren

Crt	Categorie folosință	Intravilan	Suprafața (mp)	Tarla	Parcelă	Nr. topo	Observații / Referințe
1	padure	NU	75.000	2	23/4	-	

Lungime Segmente

1) Valorile lungimilor segmentelor sunt obținute din proiecție în plan.

Punct început	X / Y	Punct sfârșit	X / Y	Lungime segment (** (m)
1	461.600,643 564.154,749	2	461.178,115 563.884,67	501.47
2	461.178,115 563.884,67	3	461.180,683 563.876,026	9.017
3	461.180,683 563.876,026	4	461.185,364 563.821,528	54.699
4	461.185,364 563.821,528	5	461.296,498 563.851,907	115.211
5	461.296,498 563.851,907	6	461.331,064 563.861,355	35.834

Punct început	X / Y	Punct sfârșit	X / Y	Lungime segment (** (m)
6	461.331,064 563.861,355	7	461.391,428 563.877,856	62.579
7	461.391,428 563.877,856	8	461.451,207 563.894,197	61.972
8	461.451,207 563.894,197	9	461.497,635 563.906,888	48.131
9	461.497,635 563.906,888	10	461.538,351 563.918,018	42.21
10	461.538,351 563.918,018	11	461.724,007 563.968,768	192.467
11	461.724,007 563.968,768	12	461.716,971 563.984,599	17.324
12	461.716,971 563.984,599	13	461.698,344 564.021,852	41.65
13	461.698,344 564.021,852	14	461.679,848 564.056,306	39.105
14	461.679,848 564.056,306	15	461.665,641 564.076,942	25.054
15	461.665,641 564.076,942	16	461.647,7 564.100,008	29.222
16	461.647,7 564.100,008	17	461.636,235 564.113,093	17.397
17	461.636,235 564.113,093	18	461.618,294 564.136,024	29.115
18	461.618,294 564.136,024	19	461.605,884 564.149,637	18.421
19	461.605,884 564.149,637	1	461.600,643 564.154,749	7.321

** Lungimile segmentelor sunt determinate în planul de proiecție Stereo 70 și sunt rotunjite la 1 milimetru.

*** Distanța dintre puncte este formată din segmente cumulate ce sunt mai mici decât valoarea 1 milimetru.

**DATE DESPRE IMOBILUL NR. 13808**

Oficiul de Cadastru și Publicitate Imobiliară MUREȘ
Biroul de Cadastru și Publicitate Imobiliară Târgu Mureș

A. Partea I. Descrierea imobilului

TEREN Extravilan

Adresa: Jud. Mureș

Nr. Crt	Nr cadastral Nr. topografic	Suprafața* (mp)	Observații / Referințe
A1		607.094	Sector cadastral:1 Teren neimprejmuit; Restul de suprafata se regaseste la ID 16134

B. Partea II. Proprietari și acte

Inscrieri privitoare la dreptul de proprietate și alte drepturi reale		Referințe
/		
Act Administrativ nr. 206, din 25/07/2002 emis de CJSDPAT MURES;		
B1	Intabulare, drept de PROPRIETATE, dobandit prin Reconstituire, cota actuala 1/1, cota initiala 1/1 1) PRIMARIA SINCRĂIU DE MURES, CIF:999999999999	A1

C. Partea III. SARCINI .

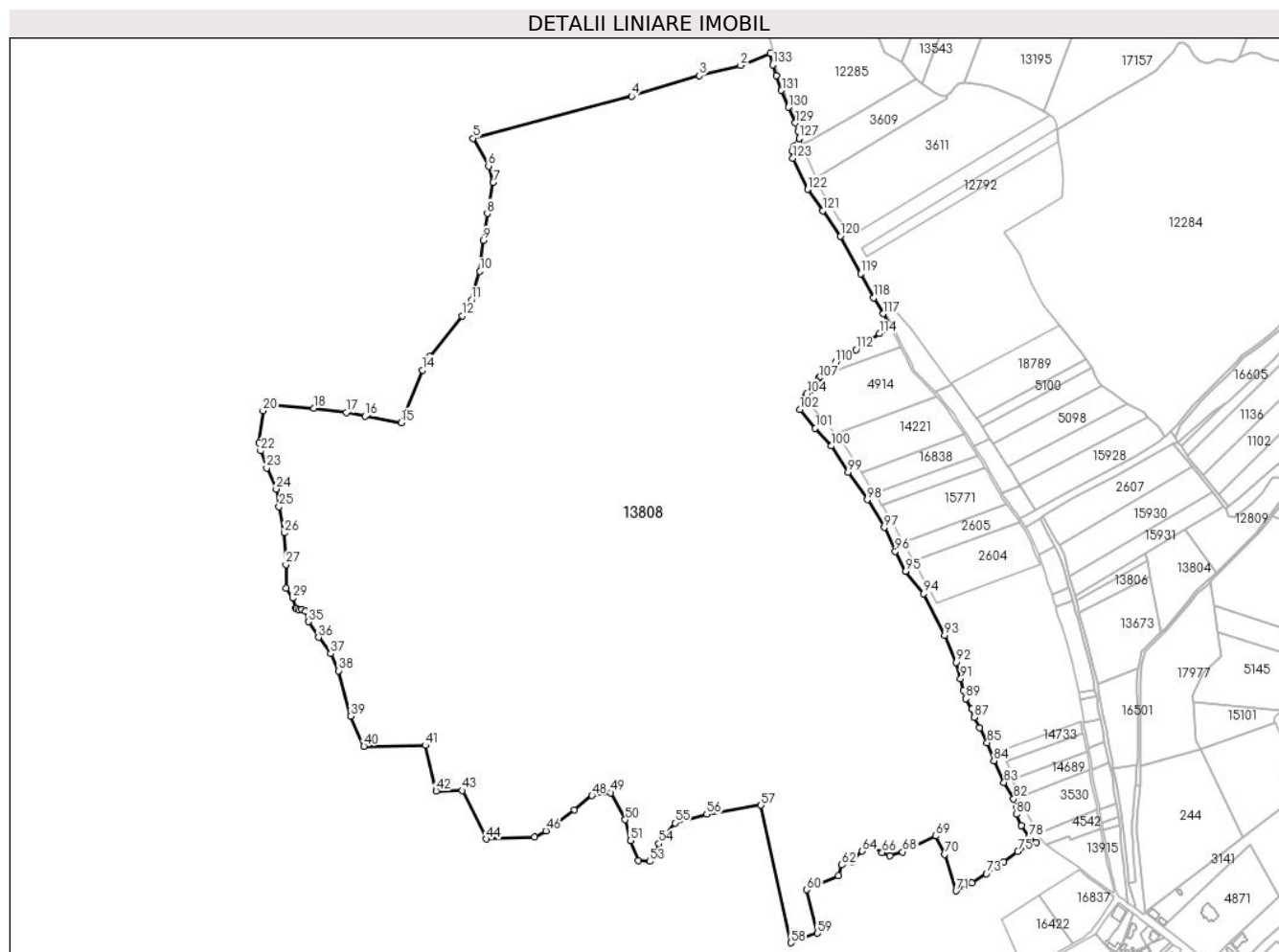
Inscrieri privind dezmembramintele dreptului de proprietate, drepturi reale de garanție și sarcini	Referințe
NU SUNT	

Anexa Nr. 1 La Partea I

Teren

Nr cadastral	Suprafața (mp)*	Observații / Referințe
	607.094	Restul de suprafata se regaseste la ID 16134

* Suprafața este determinată în planul de proiecție Stereo 70.



Date referitoare la teren

Crt	Categorie folosință	Intravilan	Suprafața (mp)	Tarla	Parcelă	Nr. topo	Observații / Referințe
1	padure	NU	607.094	7	PD1	-	

Lungime Segmente

1) Valorile lungimilor segmentelor sunt obținute din proiecție în plan.

Punct început	X / Y	Punct sfârșit	X / Y	Lungime segment	Punct început	X / Y	Punct sfârșit	X / Y	Lungime segment	Punct început	X / Y	Punct sfârșit	X / Y	Lungime segment
1	461.220,741 563.623,716	2	461.182,714 563.608,307	41.03	2	461.182,714 563.608,307	3	461.129,594 563.595,027	54.75	3	461.129,594 563.595,027	4	461.043,49 563.568,897	89.98
4	461.043,49 563.568,897	5	460.840,876 563.515,339	209.573	5	460.840,876 563.515,339	6	460.860,753 563.479,745	40.768	6	460.860,753 563.479,745	7	460.866,689 563.458,865	21.707
7	460.866,689 563.458,865	8	460.859,209 563.419,36	40.207	8	460.859,209 563.419,36	9	460.854,46 563.384,955	34.731	9	460.854,46 563.384,955	10	460.849,829 563.345,449	39.777
10	460.849,829 563.345,449	11	460.838,668 563.308,672	38.433	11	460.838,668 563.308,672	12	460.827,15 563.288,86	22.917	12	460.827,15 563.288,86	13	460.785,83 563.237,371	66.019
13	460.785,83 563.237,371	14	460.776,687 563.219,457	20.112	14	460.776,687 563.219,457	15	460.749,38 563.152,548	72.267	15	460.749,38 563.152,548	16	460.703,19 563.160,733	46.91
16	460.703,19 563.160,733	17	460.679,206 563.165,478	24.449	17	460.679,206 563.165,478	18	460.637,528 563.170,817	42.019	18	460.637,528 563.170,817	19	460.585,282 563.174,85	52.401

Punct început	X / Y	Punct sfârșit	X / Y	Lungime segment	Punct început	X / Y	Punct sfârșit	X / Y	Lungime segment	Punct început	X / Y	Punct sfârșit	X / Y	Lungime segment
19	460.585,282 563.174,85	20	460.573,052 563.167,85	14.09 2	20	460.573,052 563.167,85	21	460.568,064 563.126,802	41.35	21	460.568,064 563.126,802	22	460.569,845 563.116,481	10.47 4
22	460.569,845 563.116,481	23	460.577,683 563.094,651	23.19 4	23	460.577,683 563.094,651	24	460.589,794 563.067,84	29.41 9	24	460.589,794 563.067,84	25	460.593,474 563.045,418	22.72 2
25	460.593,474 563.045,418	26	460.599,886 563.011,963	34.06 4	26	460.599,886 563.011,963	27	460.602,141 562.971,508	40.51 8	27	460.602,141 562.971,508	28	460.602,617 562.941,611	29.90 1
28	460.602,617 562.941,611	29	460.610,928 562.928,798	15.27 2	29	460.610,928 562.928,798	30	460.614,728 562.915,986	13.36 4	30	460.614,728 562.915,986	31	460.615,441 562.914,799	1.385
31	460.615,441 562.914,799	32	460.618,764 562.913,613	3.528	32	460.618,764 562.913,613	33	460.622,326 562.914,088	3.594	33	460.622,326 562.914,088	34	460.627,314 562.912,189	5.337
34	460.627,314 562.912,189	35	460.631,232 562.898,546	14.19 4	35	460.631,232 562.898,546	36	460.643,819 562.878,615	23.57 3	36	460.643,819 562.878,615	37	460.659,492 562.857,735	26.10 8
37	460.659,492 562.857,735	38	460.669,347 562.836,025	23.84 2	38	460.669,347 562.836,025	39	460.684,665 562.778,249	59.77 2	39	460.684,665 562.778,249	40	460.701,761 562.739,812	42.06 8
40	460.701,761 562.739,812	41	460.779,911 562.740,845	78.15 7	41	460.779,911 562.740,845	42	460.793,8 562.682,598	59.88	42	460.793,8 562.682,598	43	460.827,164 562.683,376	33.37 3
43	460.827,164 562.683,376	44	460.857,649 562.621,354	69.10 9	44	460.857,649 562.621,354	45	460.919,472 562.623,7	61.86 7	45	460.919,472 562.623,7	46	460.934,134 562.631,941	16.81 9
46	460.934,134 562.631,941	47	460.970,035 562.658,628	44.73 3	47	460.970,035 562.658,628	48	460.992,781 562.676,809	29.11 9	48	460.992,781 562.676,809	49	461.016,757 562.680,53	24.26 3
49	461.016,757 562.680,53	50	461.035,447 562.646,123	39.15 6	50	461.035,447 562.646,123	51	461.041,912 562.619,456	27.43 9	51	461.041,912 562.619,456	52	461.052,091 562.593,638	27.75 2
52	461.052,091 562.593,638	53	461.066,501 562.592,877	14.43	53	461.066,501 562.592,877	54	461.078,371 562.615,497	25.54 5	54	461.078,371 562.615,497	55	461.098,622 562.642,088	33.42 4
55	461.098,622 562.642,088	56	461.139,397 562.653,001	42.21	56	461.139,397 562.653,001	57	461.208,414 562.664,606	69.98 6	57	461.208,414 562.664,606	58	461.246,587 562.489,1	179.6 09
58	461.246,587 562.489,1	59	461.280,436 562.501,212	35.95 1	59	461.280,436 562.501,212	60	461.267,152 562.556,632	56.99	60	461.267,152 562.556,632	61	461.307,286 562.574,728	44.02 5
61	461.307,286 562.574,728	62	461.311,526 562.588,3	14.21 9	62	461.311,526 562.588,3	63	461.325,374 562.592,259	14.40 3	63	461.325,374 562.592,259	64	461.337,983 562.605,98	18.63 5
64	461.337,983 562.605,98	65	461.349,116 562.613,465	13.41 5	65	461.349,116 562.613,465	66	461.363,247 562.604,134	16.93 4	66	461.363,247 562.604,134	67	461.373,084 562.600,182	10.60 1
67	461.373,084 562.600,182	68	461.389,25 562.604,982	16.86 4	68	461.389,25 562.604,982	69	461.431,644 562.625,341	47.02 9	69	461.431,644 562.625,341	70	461.442,95 562.601,59	26.30 5
70	461.442,95 562.601,59	71	461.457,542 562.555,192	48.63 8	71	461.457,542 562.555,192	72	461.477,819 562.565,575	22.78 1	72	461.477,819 562.565,575	73	461.496,364 562.577,129	21.85
73	461.496,364 562.577,129	74	461.518,387 562.592,205	26.68 9	74	461.518,387 562.592,205	75	461.536,292 562.605,485	22.29 2	75	461.536,292 562.605,485	76	461.549,792 562.613,34	15.61 9
76	461.549,792 562.613,34	77	461.559,814 562.617,123	10.71 2	77	461.559,814 562.617,123	78	461.550,927 562.623,868	11.15 7	78	461.550,927 562.623,868	79	461.540,821 562.638,734	17.97 6
79	461.540,821 562.638,734	80	461.534,531 562.653,077	15.66 2	80	461.534,531 562.653,077	81	461.535,128 562.662,319	9.261	81	461.535,128 562.662,319	82	461.531,133 562.672,735	11.15 6
82	461.531,133 562.672,735	83	461.518,837 562.693,624	24.23 9	83	461.518,837 562.693,624	84	461.505,863 562.721,359	30.62	84	461.505,863 562.721,359	85	461.497,261 562.744,498	24.68 6
85	461.497,261 562.744,498	86	461.487,654 562.763,416	21.21 8	86	461.487,654 562.763,416	87	461.480,593 562.776,786	15.12	87	461.480,593 562.776,786	88	461.478,083 562.787,271	10.78 1
88	461.478,083 562.787,271	89	461.469,79 562.800,451	15.57 2	89	461.469,79 562.800,451	90	461.466,598 562.811,241	11.25 2	90	461.466,598 562.811,241	91	461.463,33 562.825,948	15.06 6
91	461.463,33 562.825,948	92	461.457,462 562.846,671	21.53 8	92	461.457,462 562.846,671	93	461.442,934 562.881,362	37.61	93	461.442,934 562.881,362	94	461.416,009 562.934,324	59.41 3
94	461.416,009 562.934,324	95	461.392,994 562.962,684	36.52 4	95	461.392,994 562.962,684	96	461.379,992 562.988,39	28.80 7	96	461.379,992 562.988,39	97	461.366,062 563.018,768	33.42
97	461.366,062 563.018,768	98	461.344,156 563.054,144	41.60 9	98	461.344,156 563.054,144	99	461.319,963 563.089,469	42.81 5	99	461.319,963 563.089,469	100	461.298,49 563.122,789	39.64
100	461.298,49 563.122,789	101	461.277,765 563.145,586	30.81	101	461.277,765 563.145,586	102	461.258,168 563.169,164	30.65 9	102	461.258,168 563.169,164	103	461.265,225 563.185,806	18.07 6
103	461.265,225 563.185,806	104	461.267,025 563.189,405	4.024	104	461.267,025 563.189,405	105	461.273,662 563.194,917	8.627	105	461.273,662 563.194,917	106	461.280,074 563.204,704	11.7
106	461.280,074 563.204,704	107	461.283,111 563.209,878	5.999	107	461.283,111 563.209,878	108	461.284,263 563.211,261	1.8	108	461.284,263 563.211,261	109	461.288,735 563.216,627	6.985
109	461.288,735 563.216,627	110	461.303,359 563.229,339	19.37 7	110	461.303,359 563.229,339	111	461.318,77 563.238,225	17.78 9	111	461.318,77 563.238,225	112	461.329,794 563.245,649	13.29 1
112	461.329,794 563.245,649	113	461.339,917 563.254,311	13.32 3	113	461.339,917 563.254,311	114	461.359,715 563.266,01	22.99 6	114	461.359,715 563.266,01	115	461.373,917 563.274,124	16.35 6
115	461.373,917 563.274,124	116	461.372,795 563.276,263	2.415	116	461.372,795 563.276,263	117	461.364,375 563.291,306	17.23 9	117	461.364,375 563.291,306	118	461.352,499 563.311,625	23.53 5

Punct început	X / Y	Punct sfârșit	X / Y	Lungime segment	Punct început	X / Y	Punct sfârșit	X / Y	Lungime segment	Punct început	X / Y	Punct sfârșit	X / Y	Lungime segment
118	461.352,499 563.311,625	119	461.336,179 563.342,465	34.89 2	119	461.336,179 563.342,465	120	461.309,9 563.390,305	54.58 3	120	461.309,9 563.390,305	121	461.287,227 563.422,856	39.66 9
121	461.287,227 563.422,856	122	461.268,029 563.449,959	33.21 3	122	461.268,029 563.449,959	123	461.249,417 563.489,905	44.06 9	123	461.249,417 563.489,905	124	461.248,449 563.499,11	9.256
124	461.248,449 563.499,11	125	461.250,986 563.504,693	6.132	125	461.250,986 563.504,693	126	461.256,449 563.509,937	7.573	126	461.256,449 563.509,937	127	461.257,245 563.515,315	5.437
127	461.257,245 563.515,315	128	461.256,273 563.524,499	9.235	128	461.256,273 563.524,499	129	461.252,418 563.534,853	11.04 8	129	461.252,418 563.534,853	130	461.243,541 563.554,853	21.88 2
130	461.243,541 563.554,853	131	461.234,748 563.576,274	23.15 5	131	461.234,748 563.576,274	132	461.227,975 563.594,898	19.81 7	132	461.227,975 563.594,898	133	461.223,667 563.608,844	14.59 6
133	461.223,667 563.608,844	1	461.220,741 563.623,716	15.15 7										

** Lungimile segmentelor sunt determinate în planul de proiecție Stereo 70 și sunt rotunjite la 1 milimetru.

*** Distanța dintre puncte este formată din segmente cumulate ce sunt mai mici decât valoarea 1 milimetru.

**DATE DESPRE IMOBILUL NR. 13830**

Oficiul de Cadastru și Publicitate Imobiliară MUREȘ
Biroul de Cadastru și Publicitate Imobiliară Târgu Mureș

A. Partea I. Descrierea imobilului

TEREN Intravilan

Adresa: Loc. Nazna, Jud. Mureș

Nr. Crt	Nr cadastral Nr. topografic	Suprafața* (mp)	Observații / Referințe
A1		2.900	Sector cadastral:11 Teren neimprejmuit;

B. Partea II. Proprietari și acte

Inscrieri privitoare la dreptul de proprietate și alte drepturi reale		Referințe
/		
Act Administrativ nr. 101521, din 18/10/2005 emis de CJSDPAT MUREȘ;		
B1	Intabulare, drept de PROPRIETATE, dobandit prin Reconstituire, cota actuala 1/1, cota initiala 1/1 1) BARDASAN V. VASILE	A1

C. Partea III. SARCINI .

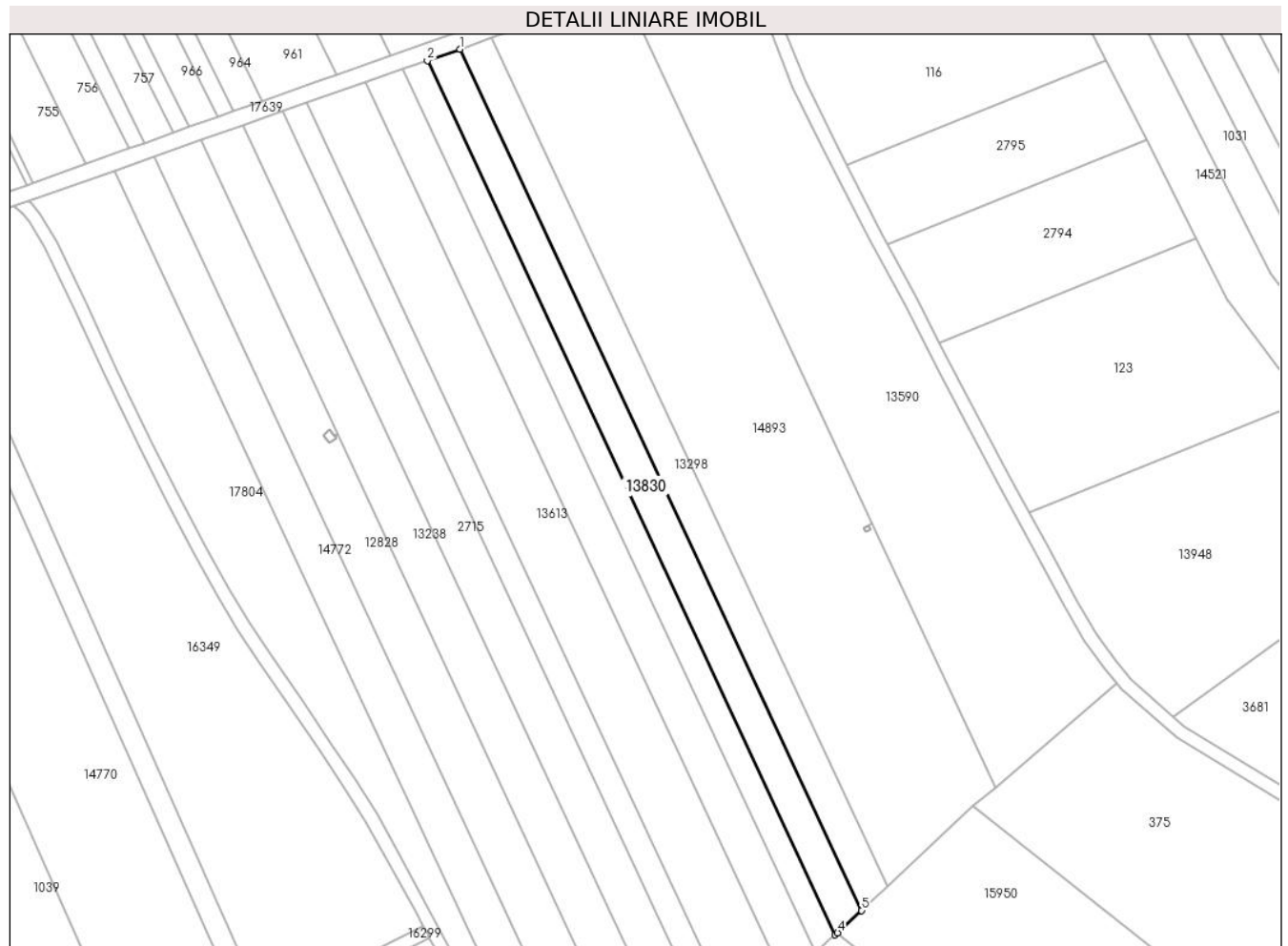
Inscrieri privind dezmembramintele dreptului de proprietate, drepturi reale de garanție și sarcini	Referințe
NU SUNT	

Anexa Nr. 1 La Partea I

Teren

Nr cadastral	Suprafața (mp)*	Observații / Referințe
	2.900	

* Suprafața este determinată în planul de proiecție Stereo 70.



Date referitoare la teren

Crt	Categorie folosință	Intravilan	Suprafața (mp)	Tarla	Parcelă	Nr. topo	Observații / Referințe
1	arabil	DA	2.900	9	368/2/1	-	

Lungime Segmente

1) Valorile lungimilor segmentelor sunt obținute din proiecție în plan.

Punct început	X / Y	Punct sfârșit	X / Y	Lungime segment (** (m)
1	461.077,575 560.278,834	2	461.067,917 560.275,443	10.236
2	461.067,917 560.275,443	3	461.189,279 560.015,561	286.823
3	461.189,279 560.015,561	4	461.190,02 560.016,2	0.978
4	461.190,02 560.016,2	5	461.197,128 560.022,827	9.718
5	461.197,128 560.022,827	1	461.077,575 560.278,834	282.546

**** Lungimile segmentelor sunt determinate în planul de proiecție Stereo 70 și sunt rotunjite la 1 milimetru.**

***** Distanța dintre puncte este formată din segmente cumulate ce sunt mai mici decât valoarea 1 milimetru.**

**DATE DESPRE IMOBILUL NR. 13831**

Oficiul de Cadastru și Publicitate Imobiliară MUREȘ
Biroul de Cadastru și Publicitate Imobiliară Târgu Mureș

A. Partea I. Descrierea imobilului

TEREN Intravilan

Adresa: Loc. Sâncraiu De Mureș, Jud. Mureș

Nr. Crt	Nr cadastral Nr. topografic	Suprafața* (mp)	Observații / Referințe
A1		5.800	Sector cadastral:17 Teren neimprejmuit;

B. Partea II. Proprietari și acte

Inscrieri privitoare la dreptul de proprietate și alte drepturi reale		Referințe
/		
Act Administrativ nr. 101521, din 18/10/2005 emis de CJSDPAT MUREȘ;		
B1	Intabulare, drept de PROPRIETATE, dobandit prin Reconstituire, cota actuala 1/1, cota initiala 1/1 1) BARDASAN V. VASILE	A1

C. Partea III. SARCINI .

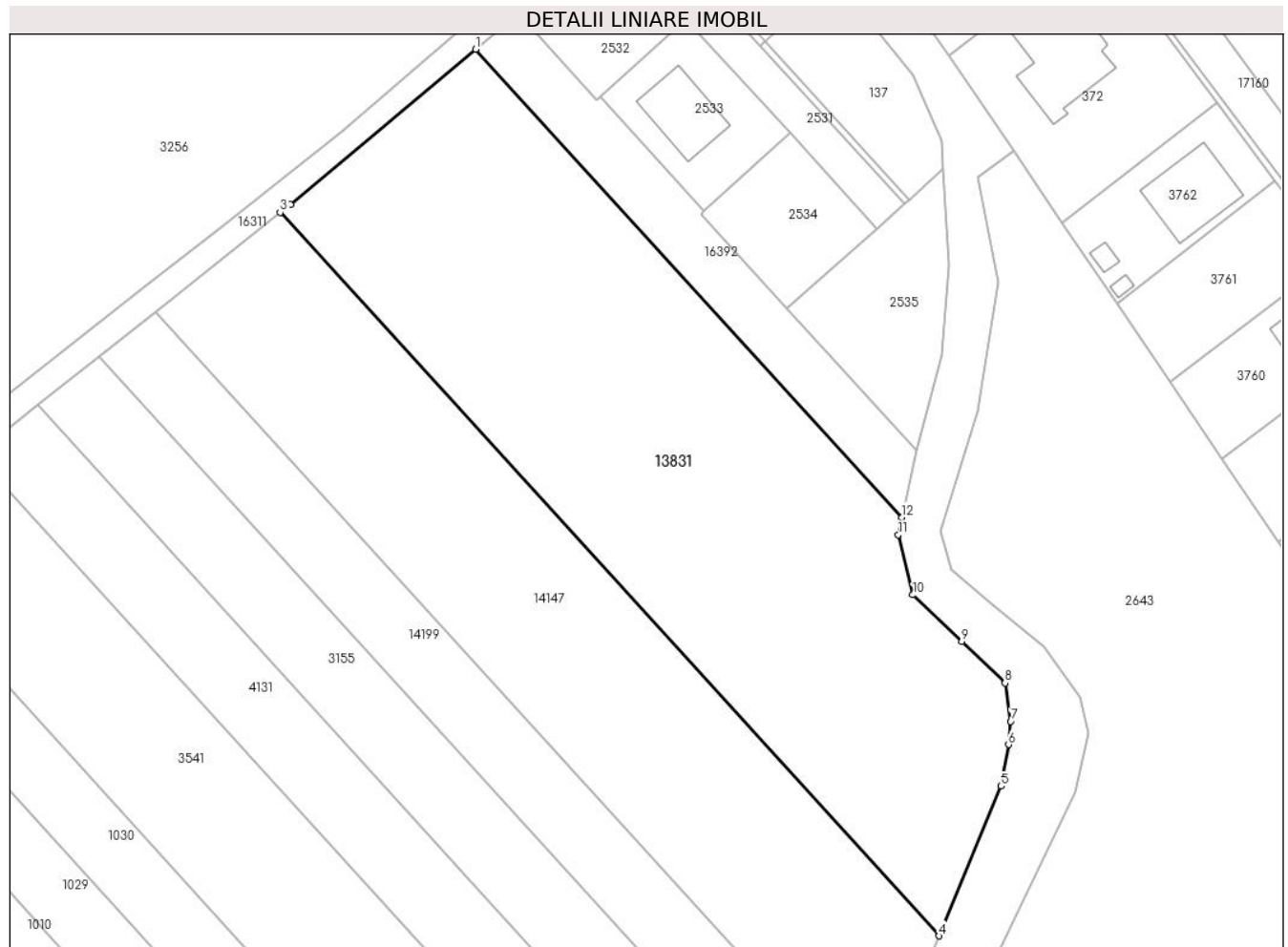
Inscrieri privind dezmembramintele dreptului de proprietate, drepturi reale de garanție și sarcini	Referințe
NU SUNT	

Anexa Nr. 1 La Partea I

Teren

Nr cadastral	Suprafața (mp)*	Observații / Referințe
	5.800	

* Suprafața este determinată în planul de proiecție Stereo 70.



Date referitoare la teren

Crt	Categorie folosință	Intravilan	Suprafața (mp)	Tarla	Parcelă	Nr. topo	Observații / Referințe
1	arabil	DA	5.800	21	616/14/3	-	

Lungime Segmente

1) Valorile lungimilor segmentelor sunt obținute din proiecție în plan.

Punct început	X / Y	Punct sfârșit	X / Y	Lungime segment (** (m)
1	463.094,074 560.279,586	2	463.064,189 560.254,594	38.958
2	463.064,189 560.254,594	3	463.062,558 560.253,297	2.084
3	463.062,558 560.253,297	4	463.168,7 560.136,84	157.57
4	463.168,7 560.136,84	5	463.178,736 560.160,945	26.111
5	463.178,736 560.160,945	6	463.179,954 560.167,647	6.812

Punct început	X / Y	Punct sfârșit	X / Y	Lungime segment (** (m)
6	463.179,954 560.167,647	7	463.180,293 560.171,371	3.739
7	463.180,293 560.171,371	8	463.179,364 560.177,547	6.245
8	463.179,364 560.177,547	9	463.172,372 560.184,234	9.675
9	463.172,372 560.184,234	10	463.164,519 560.191,748	10.869
10	463.164,519 560.191,748	11	463.162,149 560.201,429	9.967
11	463.162,149 560.201,429	12	463.162,752 560.204,233	2.868
12	463.162,752 560.204,233	1	463.094,074 560.279,586	101.955

** Lungimile segmentelor sunt determinate în planul de proiecție Stereo 70 și sunt rotunjite la 1 milimetru.

*** Distanța dintre puncte este formată din segmente cumulate ce sunt mai mici decât valoarea 1 milimetru.

**DATE DESPRE IMOBILUL NR. 13839**

Oficiul de Cadastru și Publicitate Imobiliară MUREȘ
Biroul de Cadastru și Publicitate Imobiliară Târgu Mureș

A. Partea I. Descrierea imobilului

TEREN Extravilan

Adresa: Jud. Mureș

Nr. Crt	Nr cadastral Nr. topografic	Suprafața* (mp)	Observații / Referințe
A1		2.800	Sector cadastral:8 Teren neimprejmuit;

B. Partea II. Proprietari și acte

Inscrieri privitoare la dreptul de proprietate și alte drepturi reale		Referințe
/		
Act Administrativ nr. 101580, din 21/03/2007 emis de CJSDPAT MURES;		
B1	Intabulare, drept de PROPRIETATE, dobandit prin Reconstituire, cota actuala 1/1, cota initiala 1/1 1) BORBELY F ROZALIA	A1

C. Partea III. SARCINI .

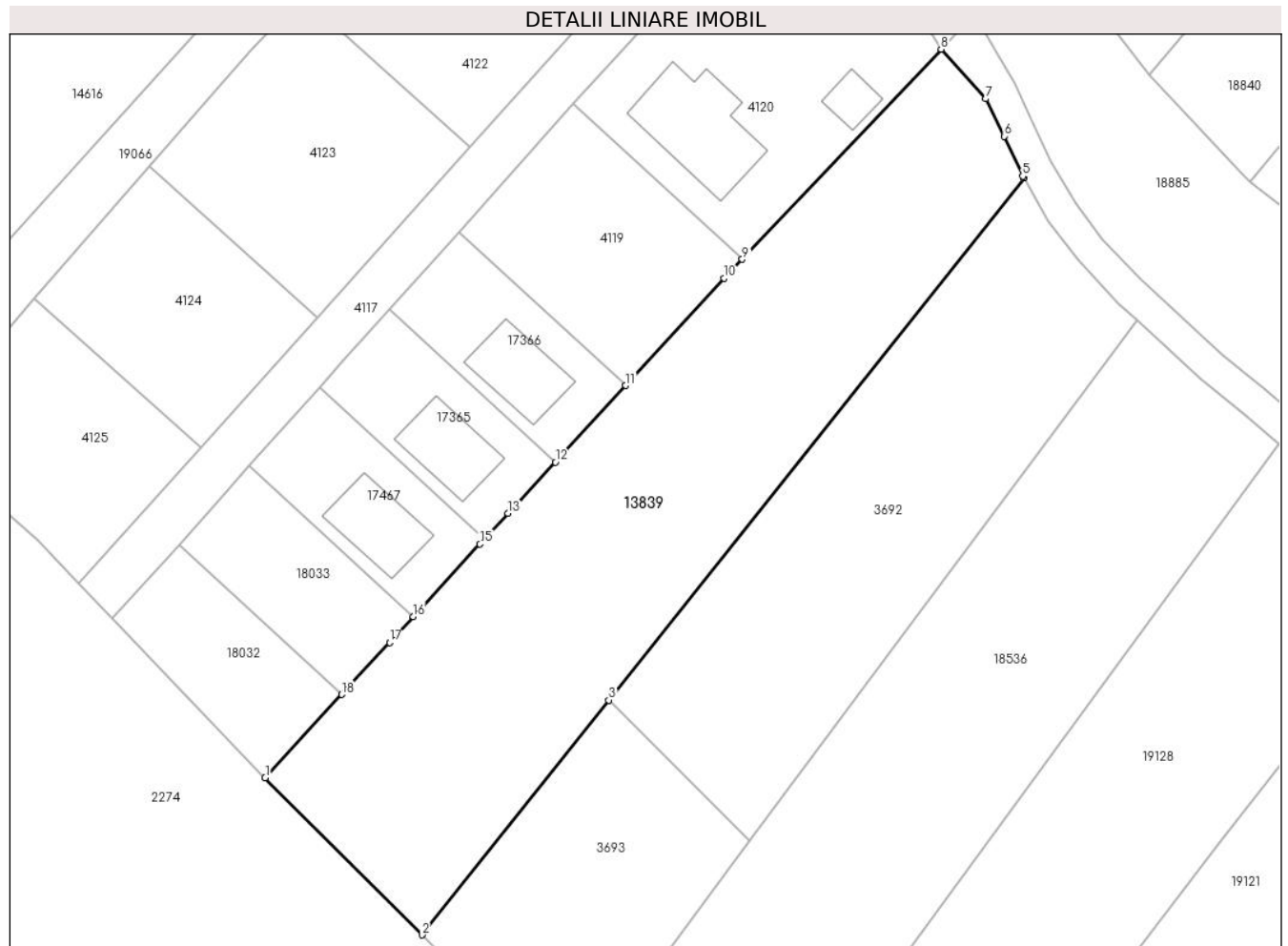
Inscrieri privind dezmembramintele dreptului de proprietate, drepturi reale de garanție și sarcini	Referințe
NU SUNT	

Anexa Nr. 1 La Partea I

Teren

Nr cadastral	Suprafața (mp)*	Observații / Referințe
	2.800	

* Suprafața este determinată în planul de proiecție Stereo 70.



Date referitoare la teren

Crt	Categorie folosință	Intravilan	Suprafața (mp)	Tarla	Parcelă	Nr. topo	Observații / Referințe
1	arabil	NU	2.800	7	251/1/9	-	

Lungime Segmente

1) Valorile lungimilor segmentelor sunt obținute din proiecție în plan.

Punct început	X / Y	Punct sfârșit	X / Y	Lungime segment (** (m)
1	461.835,559 562.145,541	2	461.854,974 562.126,119	27.462
2	461.854,974 562.126,119	3	461.878,106 562.155,163	37.13
3	461.878,106 562.155,163	4	461.929,52 562.219,717	82.526
4	461.929,52 562.219,717	5	461.929,374 562.219,969	0.291
5	461.929,374 562.219,969	6	461.927,088 562.224,905	5.44

Punct început	X / Y	Punct sfârșit	X / Y	Lungime segment (** (m)
6	461.927,088 562.224,905	7	461.924,822 562.229,527	5.148
7	461.924,822 562.229,527	8	461.919,263 562.235,675	8.289
8	461.919,263 562.235,675	9	461.894,638 562.209,691	35.799
9	461.894,638 562.209,691	10	461.892,399 562.207,329	3.255
10	461.892,399 562.207,329	11	461.880,197 562.194,065	18.023
11	461.880,197 562.194,065	12	461.871,483 562.184,593	12.871
12	461.871,483 562.184,593	13	461.865,652 562.178,254	8.613
13	461.865,652 562.178,254	14	461.862,723 562.175,069	4.327
14	461.862,723 562.175,069	15	461.862,16 562.174,457	0.832
15	461.862,16 562.174,457	16	461.853,91 562.165,489	12.186
16	461.853,91 562.165,489	17	461.850,961 562.162,284	4.355
17	461.850,961 562.162,284	18	461.845,044 562.155,851	8.74
18	461.845,044 562.155,851	1	461.835,559 562.145,541	14.009

** Lungimile segmentelor sunt determinate în planul de proiecție Stereo 70 și sunt rotunjite la 1 milimetru.

*** Distanța dintre puncte este formată din segmente cumulate ce sunt mai mici decât valoarea 1 milimetru.

**DATE DESPRE IMOBILUL NR. 13846**

Oficiul de Cadastru și Publicitate Imobiliară MUREȘ
Biroul de Cadastru și Publicitate Imobiliară Târgu Mureș

A. Partea I. Descrierea imobilului

TEREN Intravilan

Adresa: Loc. Nazna, Jud. Mureș

Nr. Crt	Nr cadastral Nr. topografic	Suprafața* (mp)	Observații / Referințe
A1		24.500	Sector cadastral:11 Teren neimprejmit;

B. Partea II. Proprietari și acte

Inscrieri privitoare la dreptul de proprietate și alte drepturi reale	Referințe
/	
Act Administrativ nr. 101326, din 31/10/2001 emis de CJSDPAT MUREȘ;	
B1	A1
Intabulare, drept de PROPRIETATE, dobandit prin Reconstituire, cota actuala 1/1, cota initiala 1/1	
1) DREGHICI B. DUMITRU	
2) BĂRDĂȘAN B. SILVIA	
3) DREGHICI B. CONSTANTIN, Decedat DEFUNCT:Da	

C. Partea III. SARCINI .

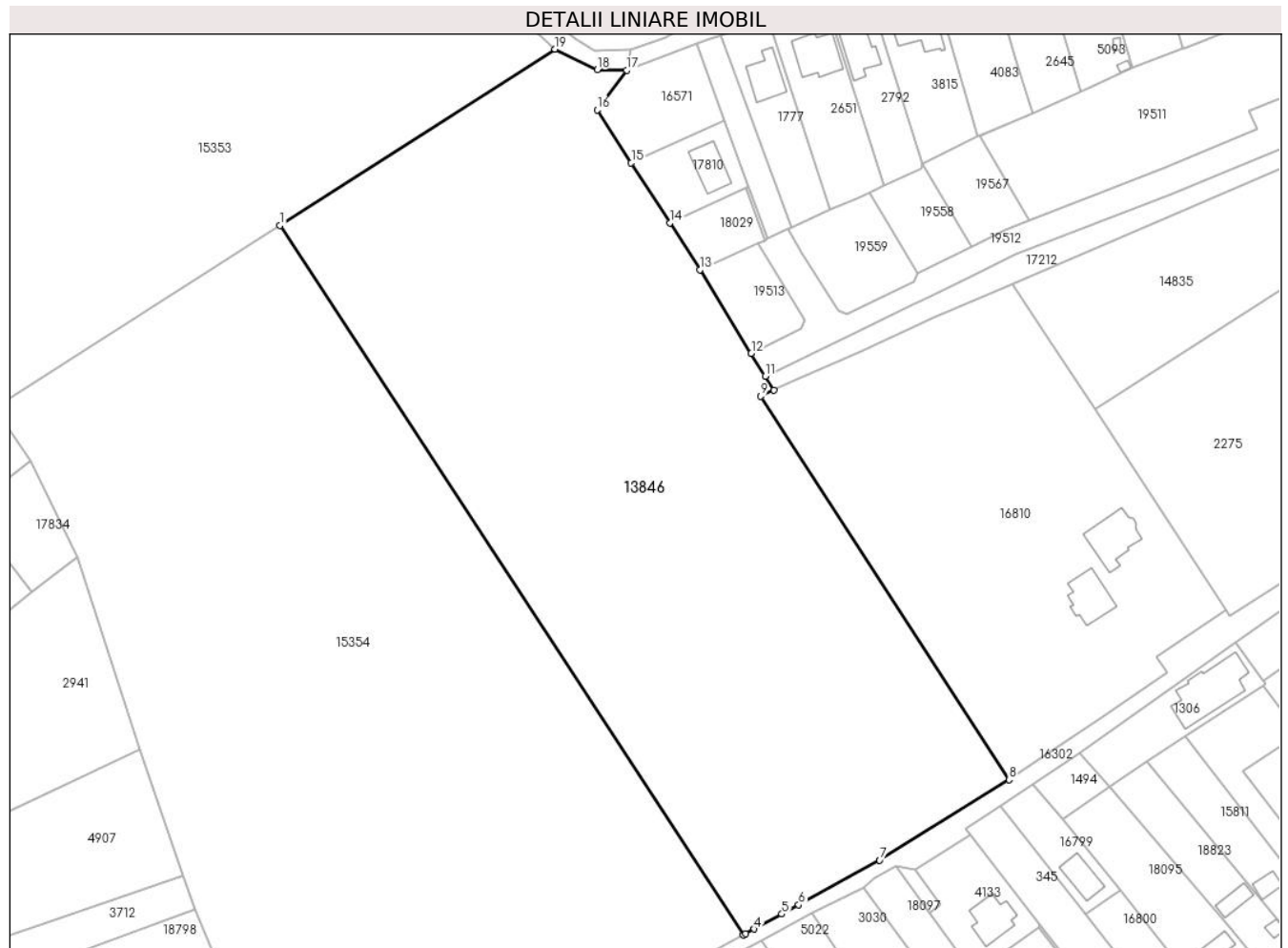
Inscrieri privind dezmembramintele dreptului de proprietate, drepturi reale de garanție și sarcini	Referințe
NU SUNT	

Anexa Nr. 1 La Partea I

Teren

Nr cadastral	Suprafața (mp)*	Observații / Referințe
	24.500	

* Suprafața este determinată în planul de proiecție Stereo 70.



Date referitoare la teren

Crt	Categorie folosință	Intravilan	Suprafața (mp)	Tarla	Parcelă	Nr. topo	Observații / Referințe
1	arabil	DA	24.500	11	378/69/1	-	

Lungime Segmente

1) Valorile lungimilor segmentelor sunt obținute din proiecție în plan.

Punct început	X / Y	Punct sfârșit	X / Y	Lungime segment (** (m)
1	461.231,053 559.740,166	2	461.369,974 559.527,609	253.928
2	461.369,974 559.527,609	3	461.370,731 559.528,018	0.86
3	461.370,731 559.528,018	4	461.373,272 559.529,392	2.889
4	461.373,272 559.529,392	5	461.381,529 559.533,856	9.386
5	461.381,529 559.533,856	6	461.386,573 559.536,626	5.755

Punct început	X / Y	Punct sfârșit	X / Y	Lungime segment (** (m)
6	461.386,573 559.536,626	7	461.410,887 559.549,979	27.739
7	461.410,887 559.549,979	8	461.449,637 559.574,122	45.656
8	461.449,637 559.574,122	9	461.375,14 559.688,983	136.905
9	461.375,14 559.688,983	10	461.379,087 559.690,763	4.33
10	461.379,087 559.690,763	11	461.376,528 559.694,932	4.892
11	461.376,528 559.694,932	12	461.372,343 559.701,75	8.0
12	461.372,343 559.701,75	13	461.356,963 559.726,807	29.401
13	461.356,963 559.726,807	14	461.347,915 559.740,867	16.72
14	461.347,915 559.740,867	15	461.336,348 559.758,839	21.373
15	461.336,348 559.758,839	16	461.326,132 559.774,714	18.878
16	461.326,132 559.774,714	17	461.334,979 559.786,585	14.805
17	461.334,979 559.786,585	18	461.326,161 559.786,751	8.82
18	461.326,161 559.786,751	19	461.313,492 559.792,894	14.08
19	461.313,492 559.792,894	1	461.231,053 559.740,166	97.859

** Lungimile segmentelor sunt determinate în planul de proiecție Stereo 70 și sunt rotunjite la 1 milimetru.

*** Distanța dintre puncte este formată din segmente cumulate ce sunt mai mici decât valoarea 1 milimetru.

**DATE DESPRE IMOBILUL NR. 13853**

Oficiul de Cadastru și Publicitate Imobiliară MUREȘ
Biroul de Cadastru și Publicitate Imobiliară Târgu Mureș

A. Partea I. Descrierea imobilului

TEREN Extravilan

Adresa: Jud. Mureș

Nr. Crt	Nr cadastral Nr. topografic	Suprafața* (mp)	Observații / Referințe
A1		2.000	Sector cadastral:10 Teren neimprejmuit;

B. Partea II. Proprietari și acte

Inscrieri privitoare la dreptul de proprietate și alte drepturi reale	Referințe
/	
Act Administrativ nr. 101348, din 18/12/2001 emis de CJSDPAT MURES;	
B1	A1
Intabulare, drept de PROPRIETATE, dobandit prin Reconstituire, cota actuala 1/1, cota initiala 1/1	
1) CHETELEȘ D. PETRU 2) CHETELEȘ D. DUMITRU 3) ALMĂȘAN D. ANICA 4) ROBU D. ELENA 5) NEMEȘ D. FLOAREA 6) RUSU D. EUGENIA 7) CHETELEȘ D. MARIA	

C. Partea III. SARCINI .

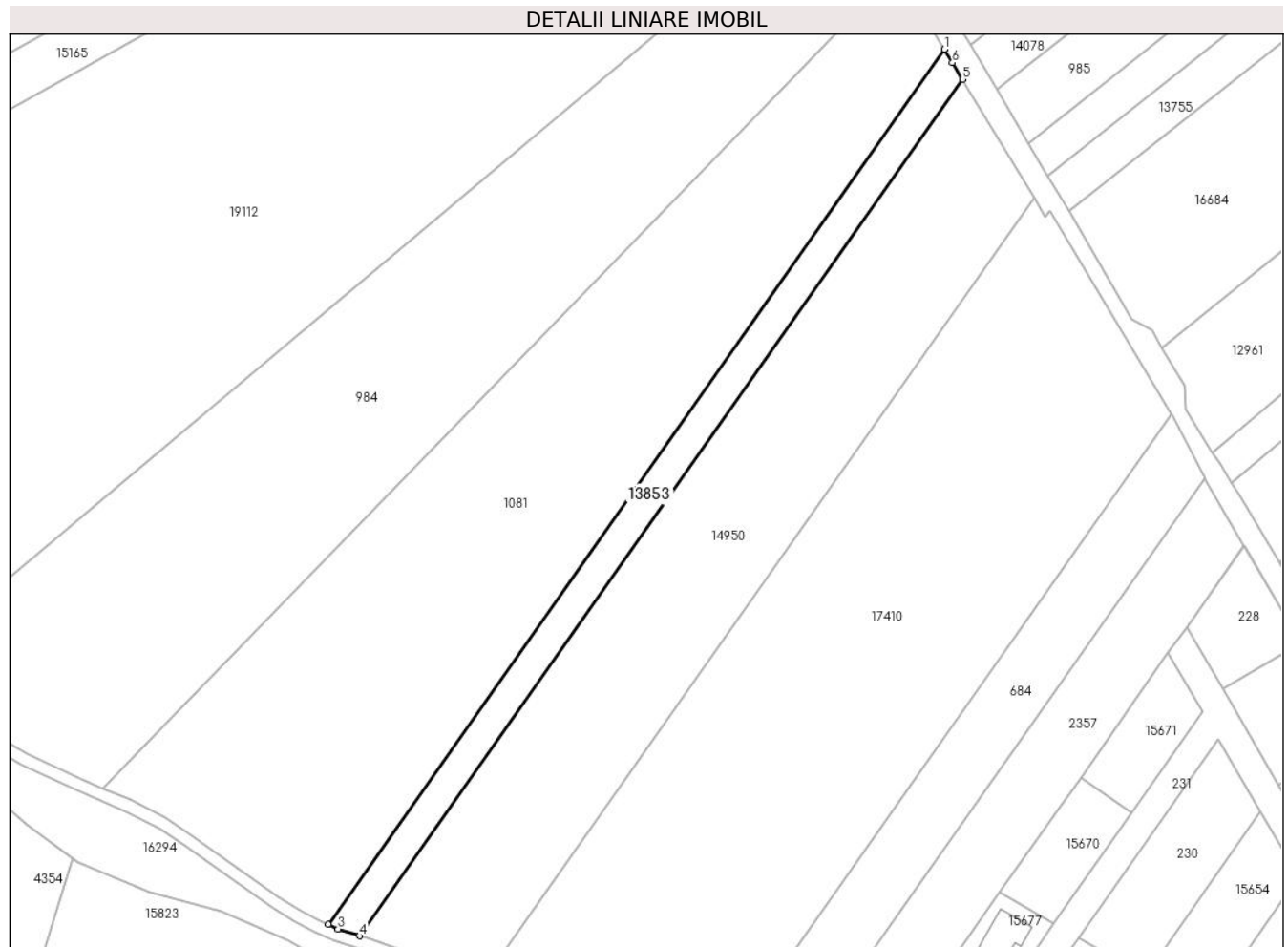
Inscrieri privind dezmembramintele dreptului de proprietate, drepturi reale de garanție și sarcini	Referințe
NU SUNT	

Anexa Nr. 1 La Partea I

Teren

Nr cadastral	Suprafața (mp)*	Observații / Referințe
	2.000	

* Suprafața este determinată în planul de proiecție Stereo 70.



Date referitoare la teren

Crt	Categorie folosință	Intra vilan	Suprafața (mp)	Tarla	Parcelă	Nr. topo	Observații / Referințe
1	arabil	NU	2.000	8	336/4/2	-	

Lungime Segmente

1) Valorile lungimilor segmentelor sunt obținute din proiecție în plan.

Punct început	X / Y	Punct sfârșit	X / Y	Lungime segment (** (m)
1	461.516,981 560.893,141	2	461.367,172 560.680,457	260.148
2	461.367,172 560.680,457	3	461.369,519 560.679,406	2.572
3	461.369,519 560.679,406	4	461.374,739 560.677,709	5.489
4	461.374,739 560.677,709	5	461.521,349 560.885,852	254.594
5	461.521,349 560.885,852	6	461.518,907 560.889,877	4.708

Punct început	X / Y	Punct sfârșit	X / Y	Lungime segment (** (m)
6	461.518,907 560.889,877	1	461.516,981 560.893,141	3.79

** Lungimile segmentelor sunt determinate în planul de proiecție Stereo 70 și sunt rotunjite la 1 milimetru.

*** Distanța dintre puncte este formată din segmente cumulate ce sunt mai mici decât valoarea 1 milimetru.

**DATE DESPRE IMOBILUL NR. 13854**

Oficiul de Cadastru și Publicitate Imobiliară MUREȘ
Biroul de Cadastru și Publicitate Imobiliară Târgu Mureș

A. Partea I. Descrierea imobilului

TEREN Extravilan

Adresa: Jud. Mureș

Nr. Crt	Nr cadastral Nr. topografic	Suprafața* (mp)	Observații / Referințe
A1	56237	6.600	Sector cadastral:14 Teren neimprejmuit;

B. Partea II. Proprietari și acte

Inscrieri privitoare la dreptul de proprietate și alte drepturi reale	Referințe
/	
Act Administrativ nr. 101348, din 18/12/2001 emis de CJSDPAT MURES;	
B1	A1
Intabulare, drept de PROPRIETATE, dobandit prin Reconstituire, cota actuala 1/1, cota initiala 1/1	
1) CHETELEȘ D. PETRU 2) CHETELEȘ D. DUMITRU 3) ALMĂȘAN D. ANICA 4) ROBU D. ELENA 5) NEMEȘ D. FLOAREA 6) RUSU D. EUGENIA 7) CHETELEȘ D. MARIA	

C. Partea III. SARCINI .

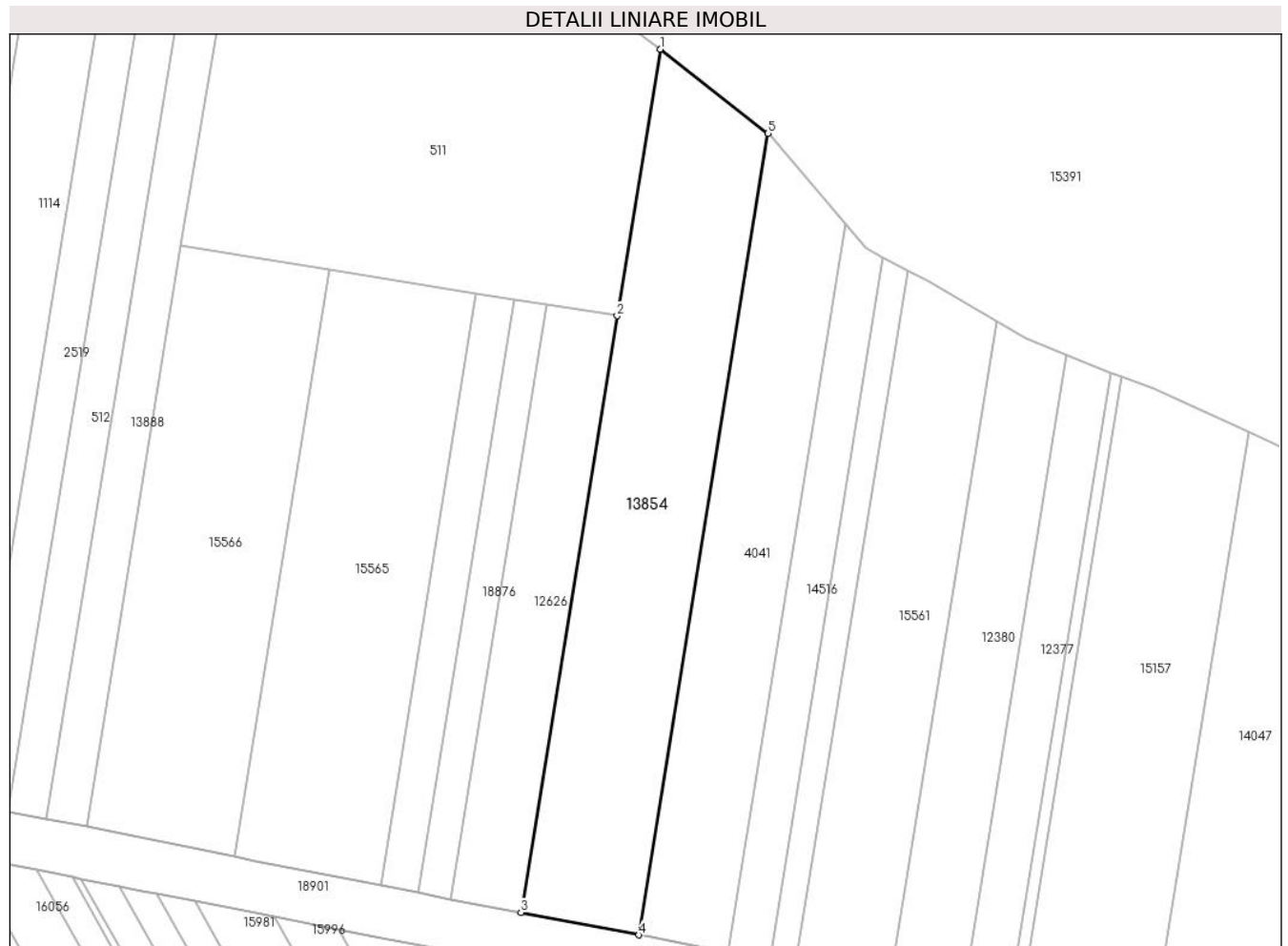
Inscrieri privind dezmembramintele dreptului de proprietate, drepturi reale de garanție și sarcini	Referințe
NU SUNT	

Anexa Nr. 1 La Partea I

Teren

Nr cadastral	Suprafața (mp)*	Observații / Referințe
56237	6.600	

* Suprafața este determinată în planul de proiecție Stereo 70.



Date referitoare la teren

Crt	Categorie folosință	Intravilan	Suprafața (mp)	Tarla	Parcelă	Nr. topo	Observații / Referințe
1	pașune	NU	6.600	15	465/8	-	

Lungime Segmente

1) Valorile lungimilor segmentelor sunt obținute din proiecție în plan.

Punct început	X / Y	Punct sfârșit	X / Y	Lungime segment (** (m)
1	460.733,754 557.705,319	2	460.722,768 557.637,261	68.939
2	460.722,768 557.637,261	3	460.698,182 557.484,969	154.264
3	460.698,182 557.484,969	4	460.728,33 557.479,258	30.684
4	460.728,33 557.479,258	5	460.761,348 557.683,808	207.198
5	460.761,348 557.683,808	1	460.733,754 557.705,319	34.988

**** Lungimile segmentelor sunt determinate în planul de proiecție Stereo 70 și sunt rotunjite la 1 milimetru.**

***** Distanța dintre puncte este formată din segmente cumulate ce sunt mai mici decât valoarea 1 milimetru.**

**DATE DESPRE IMOBILUL NR. 13860**

Oficiul de Cadastru și Publicitate Imobiliară MUREȘ
Biroul de Cadastru și Publicitate Imobiliară Târgu Mureș

A. Partea I. Descrierea imobilului

TEREN Extravilan

Adresa: Jud. Mureș

Nr. Crt	Nr cadastral Nr. topografic	Suprafața* (mp)	Observații / Referințe
A1	56234	1.500	Sector cadastral:14 Teren neimprejmuit;

B. Partea II. Proprietari și acte

Inscrieri privitoare la dreptul de proprietate și alte drepturi reale	Referințe
/	
Act Administrativ nr. 101354, din 06/12/2001 emis de CJSDPAT MURES;	
B1	A1
Intabulare, drept de PROPRIETATE, dobandit prin Reconstituire, cota actuala 1/1, cota initiala 1/1	
1) DAN I. PETRU	
2) COCIȘ D. MARIA	

C. Partea III. SARCINI .

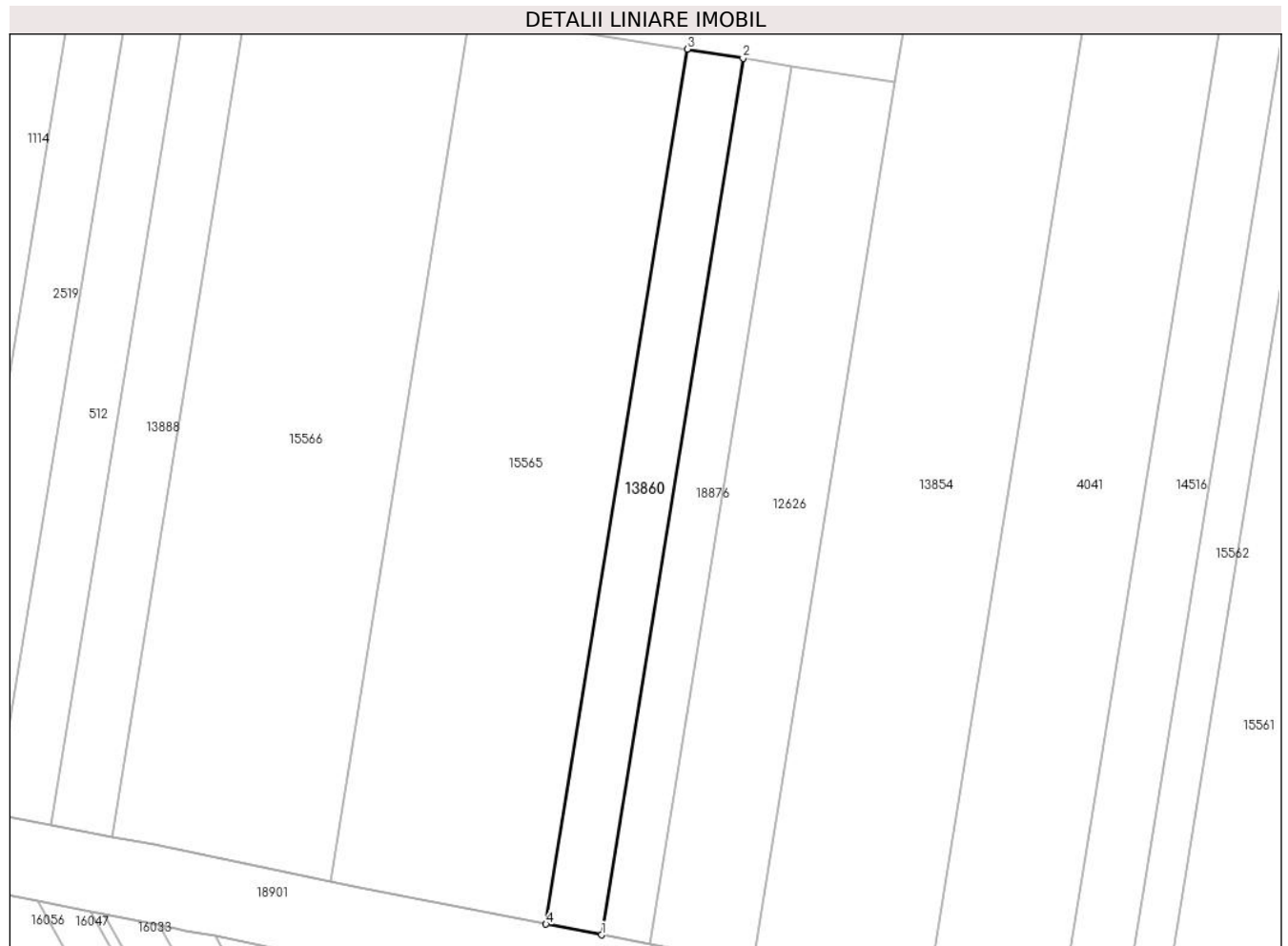
Inscrieri privind dezmembramintele dreptului de proprietate, drepturi reale de garanție și sarcini	Referințe
NU SUNT	

Anexa Nr. 1 La Partea I

Teren

Nr cadastral	Suprafața (mp)*	Observații / Referințe
56234	1.500	

* Suprafața este determinată în planul de proiecție Stereo 70.



Date referitoare la teren

Crt	Categorie folosință	Intra vilan	Suprafața (mp)	Tarla	Parcelă	Nr. topo	Observații / Referințe
1	pasune	NU	1.500	15	465/13	-	

Lungime Segmente

1) Valorile lungimilor segmentelor sunt obținute din proiecție în plan.

Punct început	X / Y	Punct sfârșit	X / Y	Lungime segment (** (m)
1	460.672,0 557.489,965	2	460.696,459 557.641,481	153.477
2	460.696,459 557.641,481	3	460.686,799 557.643,03	9.783
3	460.686,799 557.643,03	4	460.662,389 557.491,822	153.166
4	460.662,389 557.491,822	1	460.672,0 557.489,965	9.789

** Lungimile segmentelor sunt determinate în planul de proiecție Stereo 70 și sunt rotunjite la 1 milimetru.

***** Distanţa dintre puncte este formată din segmente cumulate ce sunt mai mici decât valoarea 1 milimetru.**

**DATE DESPRE IMOBILUL NR. 13888**

Oficiul de Cadastru și Publicitate Imobiliară MUREȘ
Biroul de Cadastru și Publicitate Imobiliară Târgu Mureș

A. Partea I. Descrierea imobilului

TEREN Extravilan

Adresa: Jud. Mureș

Nr. Crt	Nr cadastral Nr. topografic	Suprafața* (mp)	Observații / Referințe
A1	56230	3.000	Sector cadastral:14 Teren neimprejmuit;

B. Partea II. Proprietari și acte

Inscrieri privitoare la dreptul de proprietate și alte drepturi reale	Referințe
/	
Act Administrativ nr. 101318, din 20/08/2001 emis de CJSDPAT MUREȘ;	
B1	A1
Intabulare, drept de PROPRIETATE, dobandit prin Reconstituire, cota actuala 1/1, cota initiala 1/1	
1) CIULA C. TEOFIL	
2) CUDRICI C. OTILIA	
3) CIULA C. IOAN	

C. Partea III. SARCINI .

Inscrieri privind dezmembramintele dreptului de proprietate, drepturi reale de garanție și sarcini	Referințe
NU SUNT	

Anexa Nr. 1 La Partea I

Teren

Nr cadastral	Suprafața (mp)*	Observații / Referințe
56230	3.000	

* Suprafața este determinată în planul de proiecție Stereo 70.



Date referitoare la teren

Crt	Categorie folosință	Intravilan	Suprafața (mp)	Tarla	Parcelă	Nr. topo	Observații / Referințe
1	pașune	NU	3.000	15	465/5/1	-	

Lungime Segmente

1) Valorile lungimilor segmentelor sunt obținute din proiecție în plan.

Punct început	X / Y	Punct sfârșit	X / Y	Lungime segment (** (m)
1	460.623,086 557.791,6	2	460.576,776 557.508,889	286.479
2	460.576,776 557.508,889	3	460.587,364 557.506,9	10.773
3	460.587,364 557.506,9	4	460.611,295 557.655,139	150.158
4	460.611,295 557.655,139	5	460.632,56 557.782,805	129.425
5	460.632,56 557.782,805	1	460.623,086 557.791,6	12.927

**** Lungimile segmentelor sunt determinate în planul de proiecție Stereo 70 și sunt rotunjite la 1 milimetru.**

***** Distanța dintre puncte este formată din segmente cumulate ce sunt mai mici decât valoarea 1 milimetru.**

**DATE DESPRE IMOBILUL NR. 13889**

Oficiul de Cadastru și Publicitate Imobiliară MUREȘ
Biroul de Cadastru și Publicitate Imobiliară Târgu Mureș

A. Partea I. Descrierea imobilului

TEREN Extravilan

Adresa: Jud. Mureș

Nr. Crt	Nr cadastral Nr. topografic	Suprafața* (mp)	Observații / Referințe
A1		5.800	Sector cadastral:14 Teren neimprejmuit;

B. Partea II. Proprietari și acte

Inscrieri privitoare la dreptul de proprietate și alte drepturi reale		Referințe
/		
Act Administrativ nr. 101318, din 20/08/2001 emis de CJSDPAT MUREȘ;		
B1	Intabulare, drept de PROPRIETATE, dobandit prin Reconstituire, cota actuala 1/1, cota initiala 1/1 1) CIULA C. TEOFIL 2) CUDRICI C. OTILIA 3) CIULA C. IOAN	A1

C. Partea III. SARCINI .

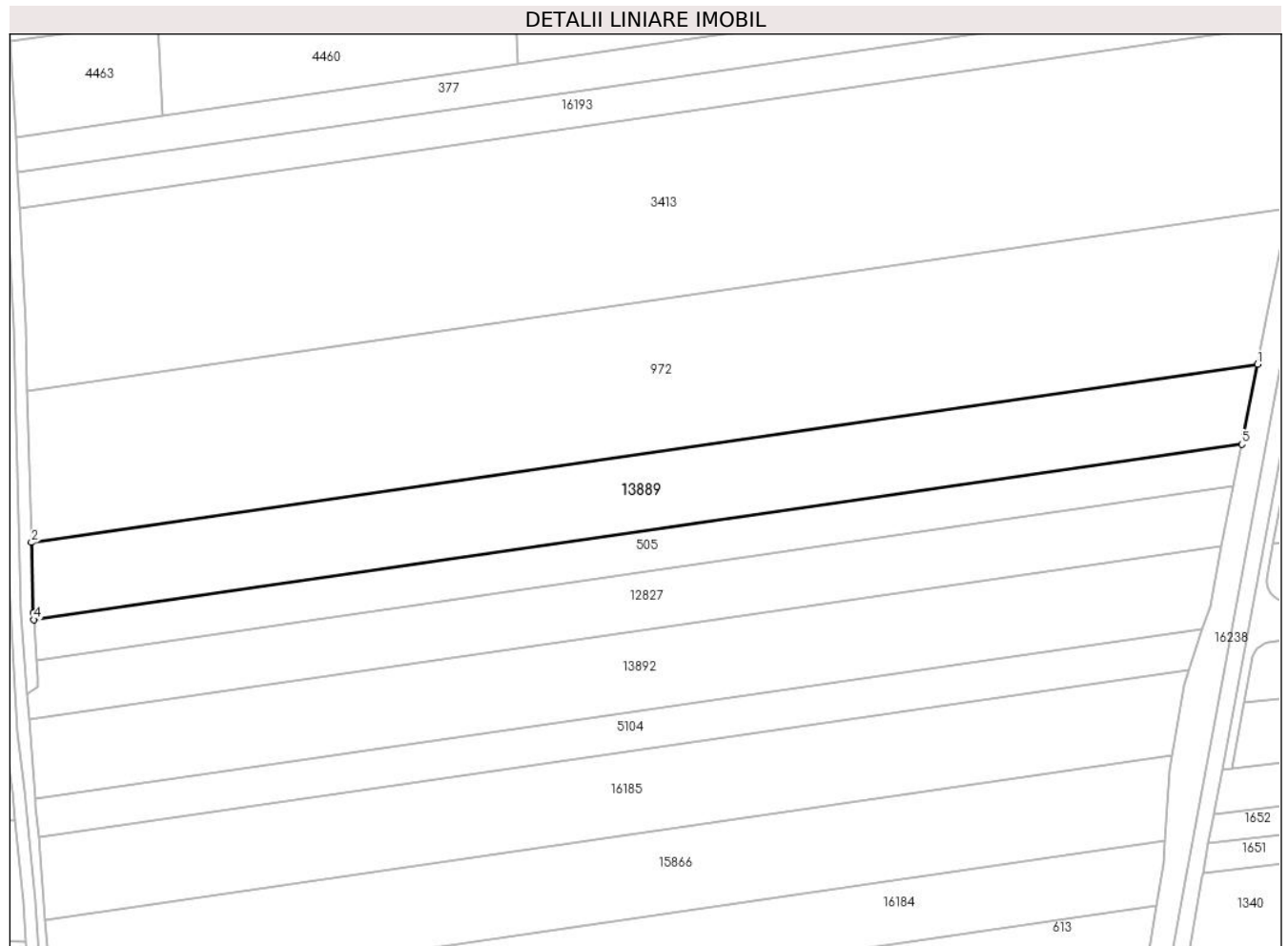
Inscrieri privind dezmembramintele dreptului de proprietate, drepturi reale de garanție și sarcini	Referințe
NU SUNT	

Anexa Nr. 1 La Partea I

Teren

Nr cadastral	Suprafața (mp)*	Observații / Referințe
	5.800	

* Suprafața este determinată în planul de proiecție Stereo 70.



Date referitoare la teren

Crt	Categorie folosință	Intravilan	Suprafața (mp)	Tarla	Parcelă	Nr. topo	Observații / Referințe
1	arabil	NU	5.800	14	448/26	-	

Lungime Segmente

1) Valorile lungimilor segmentelor sunt obținute din proiecție în plan.

Punct început	X / Y	Punct sfârșit	X / Y	Lungime segment (** (m)
1	460.599,435 558.571,045	2	460.295,284 558.526,904	307.337
2	460.295,284 558.526,904	3	460.295,769 558.509,482	17.429
3	460.295,769 558.509,482	4	460.295,898 558.507,782	1.705
4	460.295,898 558.507,782	5	460.595,503 558.551,264	302.744
5	460.595,503 558.551,264	1	460.599,435 558.571,045	20.168

**** Lungimile segmentelor sunt determinate în planul de proiecție Stereo 70 și sunt rotunjite la 1 milimetru.**

***** Distanța dintre puncte este formată din segmente cumulate ce sunt mai mici decât valoarea 1 milimetru.**

**DATE DESPRE IMOBILUL NR. 13890**

Oficiul de Cadastru și Publicitate Imobiliară MUREȘ
Biroul de Cadastru și Publicitate Imobiliară Târgu Mureș

A. Partea I. Descrierea imobilului

TEREN Extravilan

Adresa: Jud. Mureș

Nr. Crt	Nr cadastral Nr. topografic	Suprafața* (mp)	Observații / Referințe
A1		11.600	Sector cadastral:14 Teren neimprejmuit;

B. Partea II. Proprietari și acte

Inscrieri privitoare la dreptul de proprietate și alte drepturi reale		Referințe
/		
Act Administrativ nr. 101318, din 20/08/2001 emis de CJSDPAT MURES;		
B1	Intabulare, drept de PROPRIETATE, dobandit prin Reconstituire, cota actuala 1/1, cota initiala 1/1 1) CIULA C. TEOFIL 2) CUDRICI C. OTILIA 3) CIULA C. IOAN	A1

C. Partea III. SARCINI .

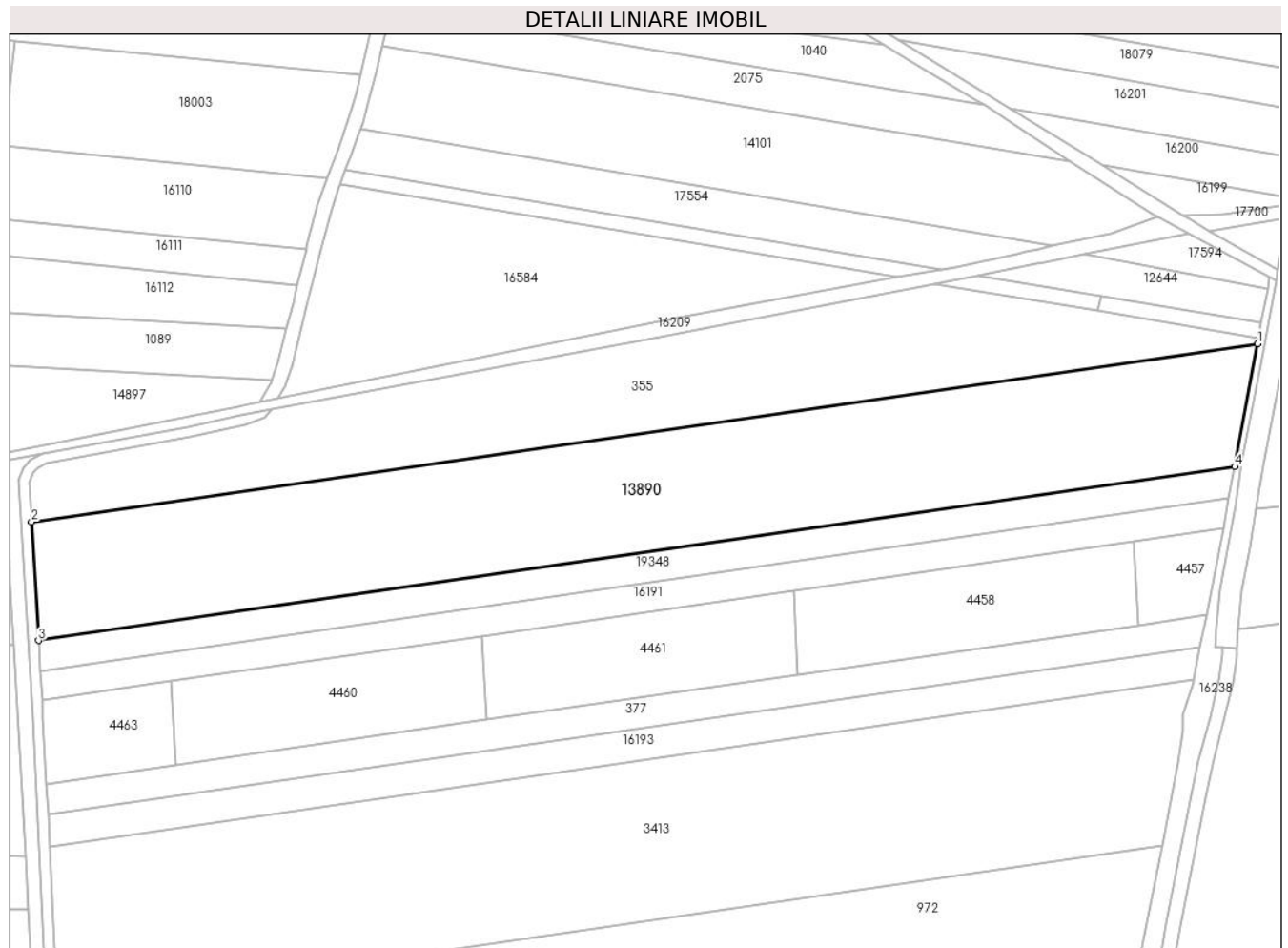
Inscrieri privind dezmembramintele dreptului de proprietate, drepturi reale de garanție și sarcini	Referințe
NU SUNT	

Anexa Nr. 1 La Partea I

Teren

Nr cadastral	Suprafața (mp)*	Observații / Referințe
	11.600	

* Suprafața este determinată în planul de proiecție Stereo 70.



Date referitoare la teren

Crt	Categorie folosință	Intra vilan	Suprafața (mp)	Tarla	Parcelă	Nr. topo	Observații / Referințe
1	arabil	NU	11.600	14	448/16	-	

Lungime Segmente

1) Valorile lungimilor segmentelor sunt obținute din proiecție în plan.

Punct început	X / Y	Punct sfârșit	X / Y	Lungime segment (** (m)
1	460.634,146 558.751,709	2	460.287,164 558.701,352	350.617
2	460.287,164 558.701,352	3	460.289,154 558.667,798	33.613
3	460.289,154 558.667,798	4	460.627,71 558.716,933	342.103
4	460.627,71 558.716,933	1	460.634,146 558.751,709	35.367

** Lungimile segmentelor sunt determinate în planul de proiecție Stereo 70 și sunt rotunjite la 1 milimetru.

***** Distanţa dintre puncte este formată din segmente cumulate ce sunt mai mici decât valoarea 1 milimetru.**

**DATE DESPRE IMOBILUL NR. 13892**

Oficiul de Cadastru și Publicitate Imobiliară MUREȘ
Biroul de Cadastru și Publicitate Imobiliară Târgu Mureș

A. Partea I. Descrierea imobilului

TEREN Extravilan

Adresa: Jud. Mureș

Nr. Crt	Nr cadastral Nr. topografic	Suprafața* (mp)	Observații / Referințe
A1		5.800	Sector cadastral:14 Teren neimprejmuit;

B. Partea II. Proprietari și acte

Inscrieri privitoare la dreptul de proprietate și alte drepturi reale	Referințe
/	
Act Administrativ nr. 101318, din 20/08/2001 emis de CJSDPAT MURES;	
B1	A1
Intabulare, drept de PROPRIETATE, dobandit prin Reconstituire, cota actuala 1/1, cota initiala 1/1	
1) CIULA C. TEOFIL	
2) CUDRICI C. OTILIA	
3) CIULA C. IOAN	

C. Partea III. SARCINI .


Inscrieri privind dezmembramintele dreptului de proprietate, drepturi reale de garanție și sarcini	Referințe
NU SUNT	

Anexa Nr. 1 La Partea I

Teren

Nr cadastral	Suprafața (mp)*	Observații / Referințe
	5.800	

* Suprafața este determinată în planul de proiecție Stereo 70.



Date referitoare la teren

Crt	Categorie folosință	Intravilan	Suprafața (mp)	Tarla	Parcelă	Nr. topo	Observații / Referințe
1	arabil	NU	5.800	14	448/30/2	-	

Lungime Segmente

1) Valorile lungimilor segmentelor sunt obținute din proiecție în plan.

Punct început	X / Y	Punct sfârșit	X / Y	Lungime segment (** (m)
1	460.590,472 558.525,959	2	460.294,764 558.483,043	298.806
2	460.294,764 558.483,043	3	460.296,247 558.463,455	19.644
3	460.296,247 558.463,455	4	460.585,78 558.505,475	292.566
4	460.585,78 558.505,475	5	460.587,616 558.511,096	5.913
5	460.587,616 558.511,096	6	460.588,506 558.516,071	5.054

Punct început	X / Y	Punct sfârșit	X / Y	Lungime segment (** (m)
6	460.588,506 558.516,071	1	460.590,472 558.525,959	10.082

** Lungimile segmentelor sunt determinate în planul de proiecție Stereo 70 și sunt rotunjite la 1 milimetru.

*** Distanța dintre puncte este formată din segmente cumulate ce sunt mai mici decât valoarea 1 milimetru.

**DATE DESPRE IMOBILUL NR. 13894**

Oficiul de Cadastru și Publicitate Imobiliară MUREȘ
Biroul de Cadastru și Publicitate Imobiliară Târgu Mureș

A. Partea I. Descrierea imobilului

TEREN Intravilan

Adresa: Loc. Nazna, Jud. Mureș

Nr. Crt	Nr cadastral Nr. topografic	Suprafața* (mp)	Observații / Referințe
A1		24.200	Sector cadastral:11 Teren neimprejmit;

B. Partea II. Proprietari și acte

Inscrieri privitoare la dreptul de proprietate și alte drepturi reale		Referințe
/		
Act Administrativ nr. 101318, din 20/08/2001 emis de CJSDPAT MUREȘ;		
B1	Intabulare, drept de PROPRIETATE, dobandit prin Reconstituire, cota actuala 1/1, cota initiala 1/1 1) CIULA C. TEOFIL 2) CUDRICI C. OTILIA 3) CIULA C. IOAN	A1

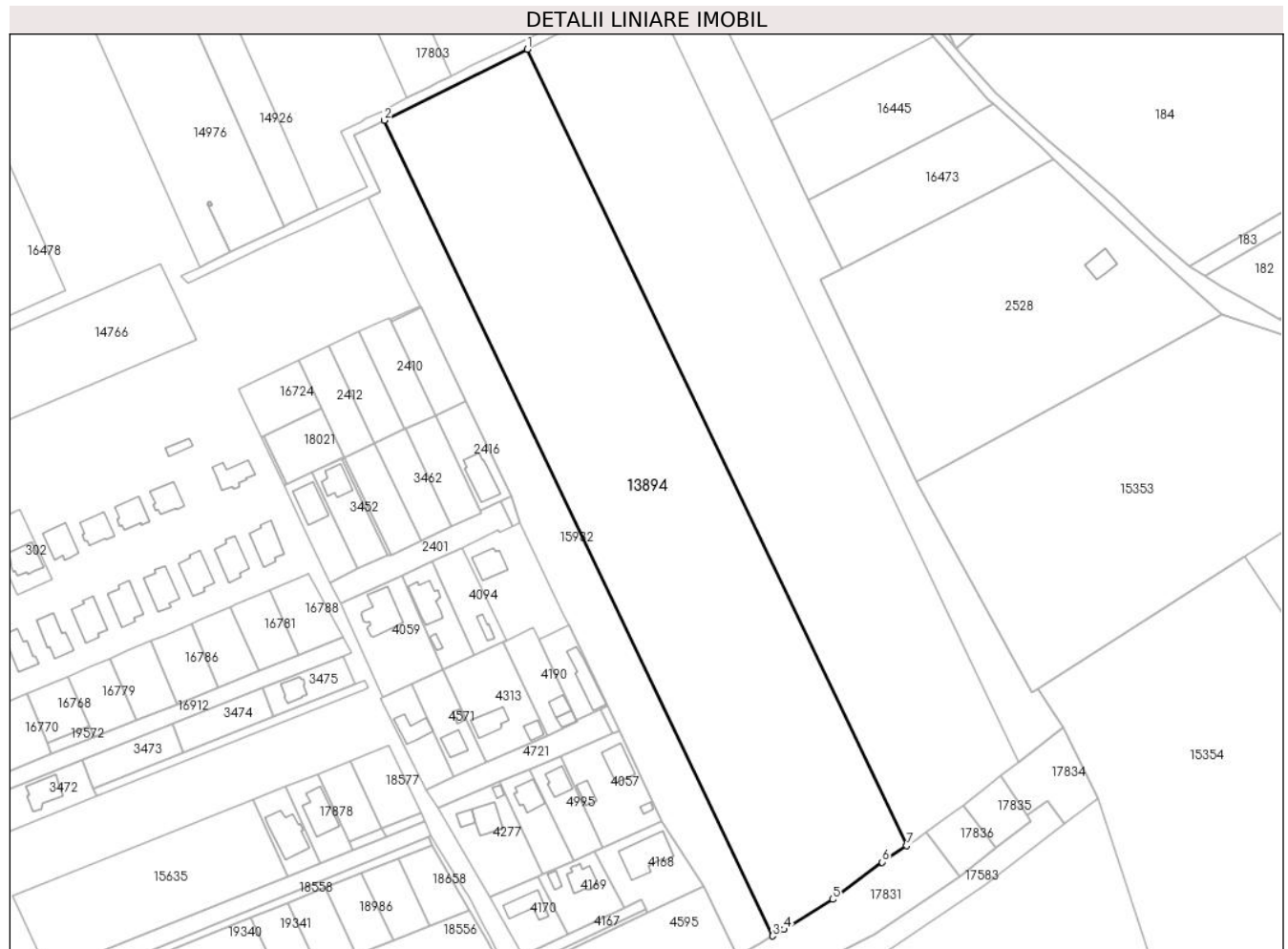
C. Partea III. SARCINI .

Inscrieri privind dezmembramintele dreptului de proprietate, drepturi reale de garanție și sarcini	Referințe
NU SUNT	

Anexa Nr. 1 La Partea I**Teren**

Nr cadastral	Suprafața (mp)*	Observații / Referințe
	24.200	

* Suprafața este determinată în planul de proiecție Stereo 70.

**Date referitoare la teren**

Crt	Categorie folosință	Intravilan	Suprafața (mp)	Tarla	Parcelă	Nr. topo	Observații / Referințe
1	arabil	DA	24.200	9	378/59/1	-	

Lungime Segmente

1) Valorile lungimilor segmentelor sunt obținute din proiecție în plan.

Punct început	X / Y	Punct sfârșit	X / Y	Lungime segment (** (m)
1	460.935,554 559.948,682	2	460.876,627 559.919,409	65.797
2	460.876,627 559.919,409	3	461.036,484 559.583,933	371.616
3	461.036,484 559.583,933	4	461.041,242 559.586,618	5.463
4	461.041,242 559.586,618	5	461.061,235 559.599,005	23.519
5	461.061,235 559.599,005	6	461.081,601 559.614,284	25.46

Punct început	X / Y	Punct sfârșit	X / Y	Lungime segment (** (m)
6	461.081,601 559.614,284	7	461.091,642 559.621,115	12.144
7	461.091,642 559.621,115	1	460.935,554 559.948,682	362.855

** Lungimile segmentelor sunt determinate în planul de proiecție Stereo 70 și sunt rotunjite la 1 milimetru.

*** Distanța dintre puncte este formată din segmente cumulate ce sunt mai mici decât valoarea 1 milimetru.

**DATE DESPRE IMOBILUL NR. 13895**

Oficiul de Cadastru și Publicitate Imobiliară MUREȘ
Biroul de Cadastru și Publicitate Imobiliară Târgu Mureș

A. Partea I. Descrierea imobilului

TEREN Extravilan

Adresa: Jud. Mureș

Nr. Crt	Nr cadastral Nr. topografic	Suprafața* (mp)	Observații / Referințe
A1		4.900	Sector cadastral:14 Teren neimprejmuit;

B. Partea II. Proprietari și acte

Inscrieri privitoare la dreptul de proprietate și alte drepturi reale		Referințe
/		
Act Administrativ nr. 101318, din 20/08/2001 emis de CJSDPAT MURES;		
B1	Intabulare, drept de PROPRIETATE, dobandit prin Reconstituire, cota actuala 1/1, cota initiala 1/1 1) CIULA C. TEOFIL 2) CUDRICI C. OTILIA 3) CIULA C. IOAN	A1

C. Partea III. SARCINI .

Inscrieri privind dezmembramintele dreptului de proprietate, drepturi reale de garanție și sarcini	Referințe
NU SUNT	

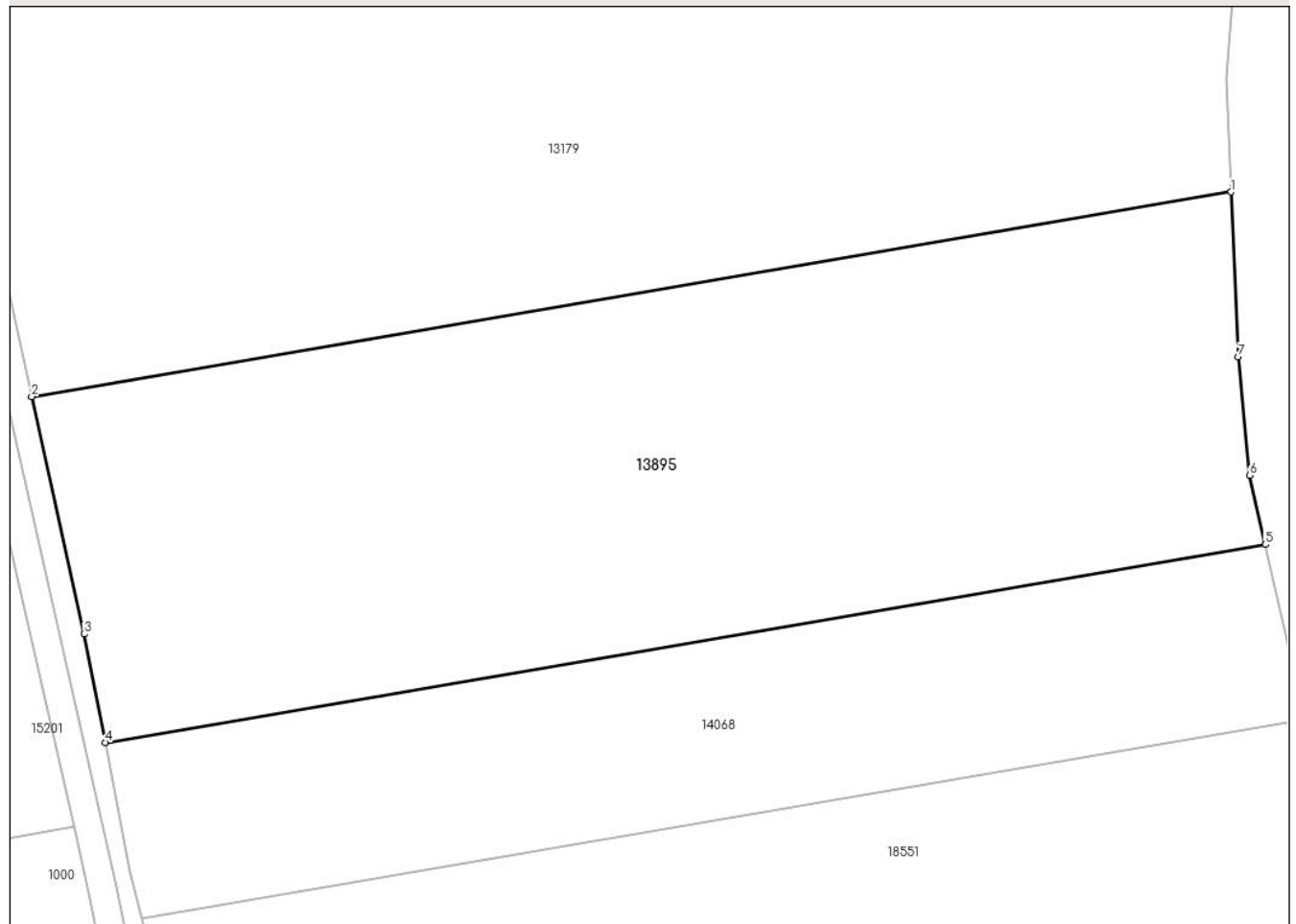
Anexa Nr. 1 La Partea I

Teren

Nr cadastral	Suprafața (mp)*	Observații / Referințe
	4.900	

* Suprafața este determinată în planul de proiecție Stereo 70.

DETALII LINIARE IMOBIL



Date referitoare la teren

Crt	Categorie folosință	Intravilan	Suprafața (mp)	Tarla	Parcelă	Nr. topo	Observații / Referințe
1	arabil	NU	4.900	14	448/7/2	-	

Lungime Segmente

1) Valorile lungimilor segmentelor sunt obținute din proiecție în plan.

Punct început	X / Y	Punct sfârșit	X / Y	Lungime segment (** (m)
1	460.510,234 557.999,585	2	460.380,67 557.977,513	131.431
2	460.380,67 557.977,513	3	460.386,323 557.951,905	26.225
3	460.386,323 557.951,905	4	460.388,6 557.940,192	11.932
4	460.388,6 557.940,192	5	460.513,932 557.961,543	127.138
5	460.513,932 557.961,543	6	460.512,215 557.969,014	7.666

Punct început	X / Y	Punct sfârșit	X / Y	Lungime segment (** (m)
6	460.512,215 557.969,014	7	460.511,003 557.981,801	12.844
7	460.511,003 557.981,801	1	460.510,234 557.999,585	17.801

** Lungimile segmentelor sunt determinate în planul de proiecție Stereo 70 și sunt rotunjite la 1 milimetru.

*** Distanța dintre puncte este formată din segmente cumulate ce sunt mai mici decât valoarea 1 milimetru.

**DATE DESPRE IMOBILUL NR. 13900**

Oficiul de Cadastru și Publicitate Imobiliară MUREȘ
Biroul de Cadastru și Publicitate Imobiliară Târgu Mureș

A. Partea I. Descrierea imobilului

TEREN Extravilan

Adresa: Jud. Mureș

Nr. Crt	Nr cadastral Nr. topografic	Suprafața* (mp)	Observații / Referințe
A1		2.900	Sector cadastral:10 Teren neimprejmuit;

B. Partea II. Proprietari și acte

Inscrieri privitoare la dreptul de proprietate și alte drepturi reale	Referințe
/	
Act Administrativ nr. 100782, din 04/11/1993 emis de CJSDPAT MUREȘ;	
B1	A1
Intabulare, drept de PROPRIETATE, dobandit prin Reconstituire, cota actuala 1/1, cota initiala 1/1	
1) POP P. GHEORGHE	

C. Partea III. SARCINI .

Inscrieri privind dezmembramintele dreptului de proprietate, drepturi reale de garanție și sarcini	Referințe
NU SUNT	

Anexa Nr. 1 La Partea I

Teren

Nr cadastral	Suprafața (mp)*	Observații / Referințe
	2.900	

* Suprafața este determinată în planul de proiecție Stereo 70.



Date referitoare la teren

Crt	Categorie folosință	Intra vilan	Suprafața (mp)	Tarla	Parcelă	Nr. topo	Observații / Referințe
1	arabil	NU	2.900	11	380/48/3	-	

Lungime Segmente

1) Valorile lungimilor segmentelor sunt obținute din proiecție în plan.

Punct început	X / Y	Punct sfârșit	X / Y	Lungime segment (** (m)
1	460.145,95 560.634,32	2	460.142,296 560.631,706	4.493
2	460.142,296 560.631,706	3	460.447,591 560.057,159	650.622
3	460.447,591 560.057,159	4	460.451,825 560.058,682	4.5
4	460.451,825 560.058,682	1	460.145,95 560.634,32	651.858

** Lungimile segmentelor sunt determinate în planul de proiecție Stereo 70 și sunt rotunjite la 1 milimetru.

***** Distanţa dintre puncte este formată din segmente cumulate ce sunt mai mici decât valoarea 1 milimetru.**

**DATE DESPRE IMOBILUL NR. 13915**

Oficiul de Cadastru și Publicitate Imobiliară MUREȘ
Biroul de Cadastru și Publicitate Imobiliară Târgu Mureș

A. Partea I. Descrierea imobilului

TEREN Extravilan

Adresa: Jud. Mureș

Nr. Crt	Nr cadastral Nr. topografic	Suprafața* (mp)	Observații / Referințe
A1		2.900	Sector cadastral:2 Teren neimprejmuit;

B. Partea II. Proprietari și acte

Inscrieri privitoare la dreptul de proprietate și alte drepturi reale	Referințe
/	
Act Administrativ nr. 100793, din 29/11/1993 emis de CJSDPAT MUREȘ;	
B1	A1
Intabulare, drept de PROPRIETATE, dobandit prin Reconstituire, cota actuala 1/1, cota initiala 1/1	
1) BALLA M. IOSIF	

C. Partea III. SARCINI .

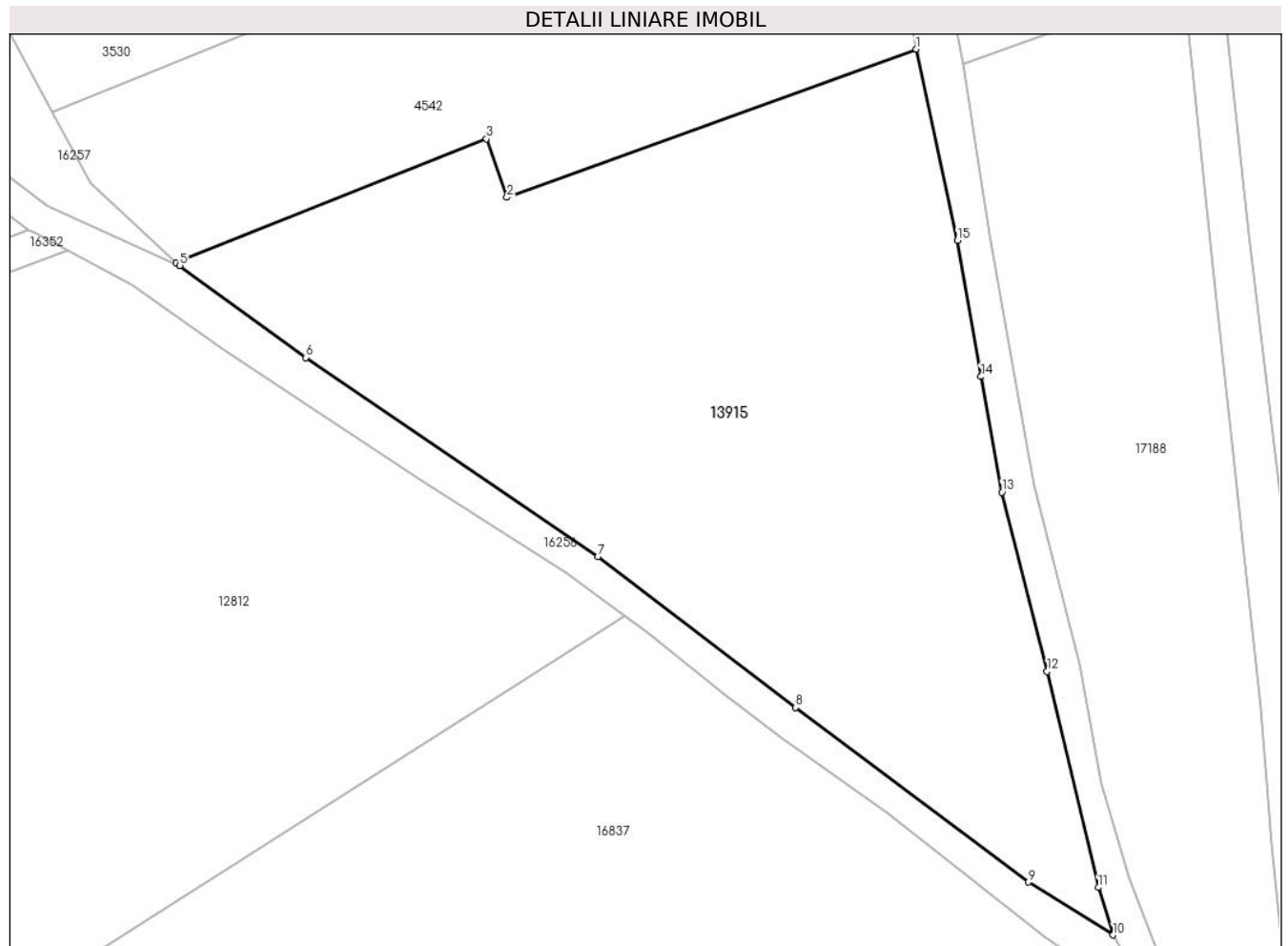
Inscrieri privind dezmembramintele dreptului de proprietate, drepturi reale de garanție și sarcini	Referințe
NU SUNT	

Anexa Nr. 1 La Partea I

Teren

Nr cadastral	Suprafața (mp)*	Observații / Referințe
	2.900	

* Suprafața este determinată în planul de proiecție Stereo 70.



Date referitoare la teren

Crt	Categorie folosință	Intra vilan	Suprafața (mp)	Tarla	Parcelă	Nr. topo	Observații / Referințe
1	arabil	NU	2.900	1	7/1/1	-	

Lungime Segmente

1) Valorile lungimilor segmentelor sunt obținute din proiecție în plan.

Punct început	X / Y	Punct sfârșit	X / Y	Lungime segment (** (m)
1	461.641,616 562.633,742	2	461.603,927 562.620,12	40.075
2	461.603,927 562.620,12	3	461.602,034 562.625,498	5.701
3	461.602,034 562.625,498	4	461.573,442 562.614,125	30.771
4	461.573,442 562.614,125	5	461.573,81 562.613,857	0.455
5	461.573,81 562.613,857	6	461.585,424 562.605,39	14.373

Punct început	X / Y	Punct sfârșit	X / Y	Lungime segment (** (m)
6	461.585,424 562.605,39	7	461.612,312 562.587,088	32.526
7	461.612,312 562.587,088	8	461.630,486 562.573,203	22.871
8	461.630,486 562.573,203	9	461.651,93 562.557,146	26.789
9	461.651,93 562.557,146	10	461.659,741 562.552,296	9.194
10	461.659,741 562.552,296	11	461.658,37 562.556,662	4.576
11	461.658,37 562.556,662	12	461.653,67 562.576,523	20.41
12	461.653,67 562.576,523	13	461.649,488 562.593,01	17.009
13	461.649,488 562.593,01	14	461.647,567 562.603,637	10.799
14	461.647,567 562.603,637	15	461.645,421 562.616,151	12.697
15	461.645,421 562.616,151	1	461.641,616 562.633,742	17.998

** Lungimile segmentelor sunt determinate în planul de proiecție Stereo 70 și sunt rotunjite la 1 milimetru.

*** Distanța dintre puncte este formată din segmente cumulate ce sunt mai mici decât valoarea 1 milimetru.

**DATE DESPRE IMOBILUL NR. 13916**

Oficiul de Cadastru și Publicitate Imobiliară MUREȘ
Biroul de Cadastru și Publicitate Imobiliară Târgu Mureș

A. Partea I. Descrierea imobilului

TEREN Extravilan

Adresa: Jud. Mureș

Nr. Crt	Nr cadastral Nr. topografic	Suprafața* (mp)	Observații / Referințe
A1		200	Sector cadastral:2 Teren neimprejmuit;

B. Partea II. Proprietari și acte

Inscrieri privitoare la dreptul de proprietate și alte drepturi reale		Referințe
/		
Act Administrativ nr. 100793, din 29/11/1993 emis de CJSDPAT MUREȘ;		
B1	Intabulare, drept de PROPRIETATE, dobandit prin Reconstituire, cota actuala 1/1, cota initiala 1/1 1) BALLA M. IOSIF	A1

C. Partea III. SARCINI .

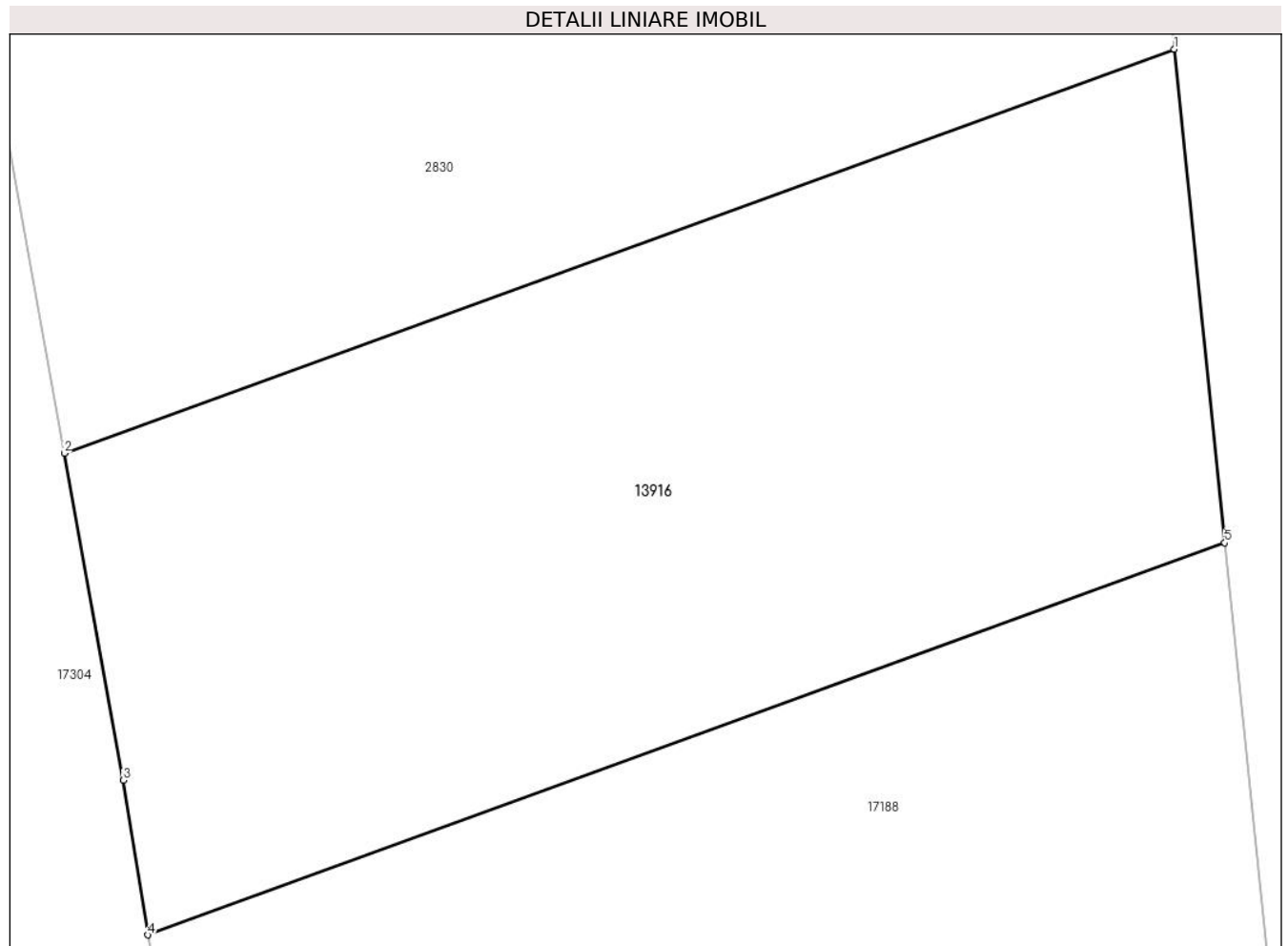
Inscrieri privind dezmembramintele dreptului de proprietate, drepturi reale de garanție și sarcini	Referințe
NU SUNT	

Anexa Nr. 1 La Partea I

Teren

Nr cadastral	Suprafața (mp)*	Observații / Referințe
	200	

* Suprafața este determinată în planul de proiecție Stereo 70.



Date referitoare la teren

Crt	Categorie folosință	Intravilan	Suprafața (mp)	Tarla	Parcelă	Nr. topo	Observații / Referințe
1	arabil	NU	200	1	16/1/1	-	

Lungime Segmente

1) Valorile lungimilor segmentelor sunt obținute din proiecție în plan.

Punct început	X / Y	Punct sfârșit	X / Y	Lungime segment (** (m)
1	461.665,301 562.649,09	2	461.644,296 562.641,452	22.351
2	461.644,296 562.641,452	3	461.645,414 562.635,273	6.279
3	461.645,414 562.635,273	4	461.645,879 562.632,352	2.958
4	461.645,879 562.632,352	5	461.666,257 562.639,762	21.683
5	461.666,257 562.639,762	1	461.665,301 562.649,09	9.377

**** Lungimile segmentelor sunt determinate în planul de proiecție Stereo 70 și sunt rotunjite la 1 milimetru.**

***** Distanța dintre puncte este formată din segmente cumulate ce sunt mai mici decât valoarea 1 milimetru.**

**DATE DESPRE IMOBILUL NR. 13921**

Oficiul de Cadastru și Publicitate Imobiliară MUREȘ
Biroul de Cadastru și Publicitate Imobiliară Târgu Mureș

A. Partea I. Descrierea imobilului

TEREN Extravilan

Adresa: Jud. Mureș

Nr. Crt	Nr cadastral Nr. topografic	Suprafața* (mp)	Observații / Referințe
A1		2.500	Sector cadastral:2 Teren neimprejmuit;

B. Partea II. Proprietari și acte

Inscrieri privitoare la dreptul de proprietate și alte drepturi reale	Referințe
/	
Act Administrativ nr. 100793, din 29/11/1993 emis de CJSDPAT MUREȘ;	
B1	A1
Intabulare, drept de PROPRIETATE, dobandit prin Reconstituire, cota actuala 1/1, cota initiala 1/1	
1) BALLA M. IOSIF	

C. Partea III. SARCINI .

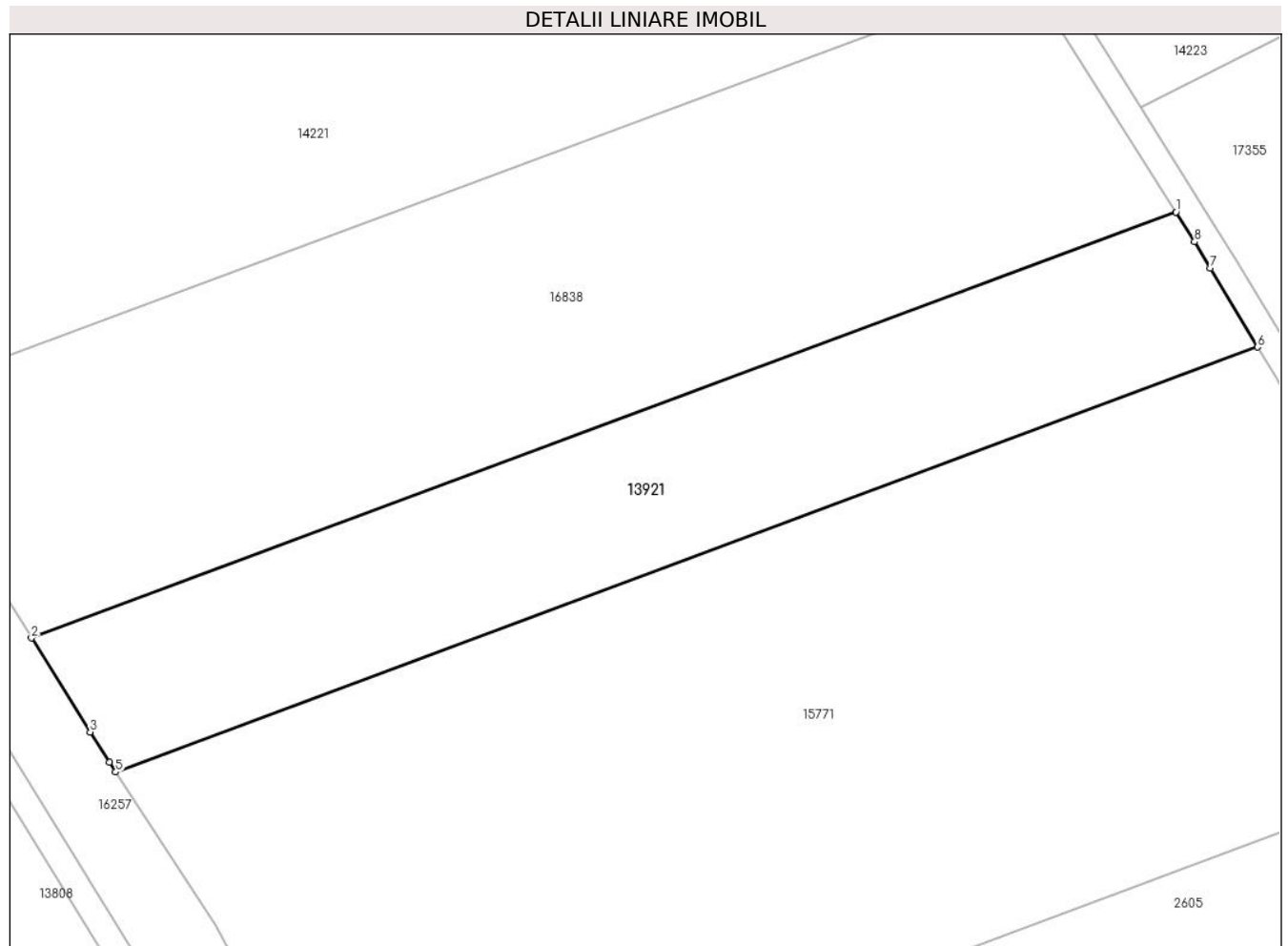
Inscrieri privind dezmembramintele dreptului de proprietate, drepturi reale de garanție și sarcini	Referințe
NU SUNT	

Anexa Nr. 1 La Partea I

Teren

Nr cadastral	Suprafața (mp)*	Observații / Referințe
	2.500	

* Suprafața este determinată în planul de proiecție Stereo 70.



Date referitoare la teren

Crt	Categorie folosință	Intravilan	Suprafața (mp)	Tarla	Parcelă	Nr. topo	Observații / Referințe
1	arabil	NU	2.500	1	7/13/3	-	

Lungime Segmente

1) Valorile lungimilor segmentelor sunt obținute din proiecție în plan.

Punct început	X / Y	Punct sfârșit	X / Y	Lungime segment (** (m)
1	461.485,073 563.110,892	2	461.353,453 563.061,954	140.423
2	461.353,453 563.061,954	3	461.360,229 563.051,155	12.749
3	461.360,229 563.051,155	4	461.362,415 563.047,67	4.114
4	461.362,415 563.047,67	5	461.363,15 563.046,551	1.339
5	461.363,15 563.046,551	6	461.494,481 563.095,382	140.115

Punct început	X / Y	Punct sfârșit	X / Y	Lungime segment (** (m)
6	461.494,481 563.095,382	7	461.489,061 563.104,417	10.536
7	461.489,061 563.104,417	8	461.487,237 563.107,459	3.547
8	461.487,237 563.107,459	1	461.485,073 563.110,892	4.058

** Lungimile segmentelor sunt determinate în planul de proiecție Stereo 70 și sunt rotunjite la 1 milimetru.

*** Distanța dintre puncte este formată din segmente cumulate ce sunt mai mici decât valoarea 1 milimetru.

**DATE DESPRE IMOBILUL NR. 13923**

Oficiul de Cadastru și Publicitate Imobiliară MUREȘ
Biroul de Cadastru și Publicitate Imobiliară Târgu Mureș

A. Partea I. Descrierea imobilului

TEREN Extravilan

Adresa: Jud. Mureș

Nr. Crt	Nr cadastral Nr. topografic	Suprafața* (mp)	Observații / Referințe
A1		900	Sector cadastral:2 Teren neimprejmuit;

B. Partea II. Proprietari și acte

Inscrieri privitoare la dreptul de proprietate și alte drepturi reale		Referințe
/		
Act Administrativ nr. 100793, din 29/11/1993 emis de CJSDPAT MURES;		
B1	Intabulare, drept de PROPRIETATE, dobandit prin Reconstituire, cota actuala 1/1, cota initiala 1/1 1) BALLA M. IOSIF	A1

C. Partea III. SARCINI .

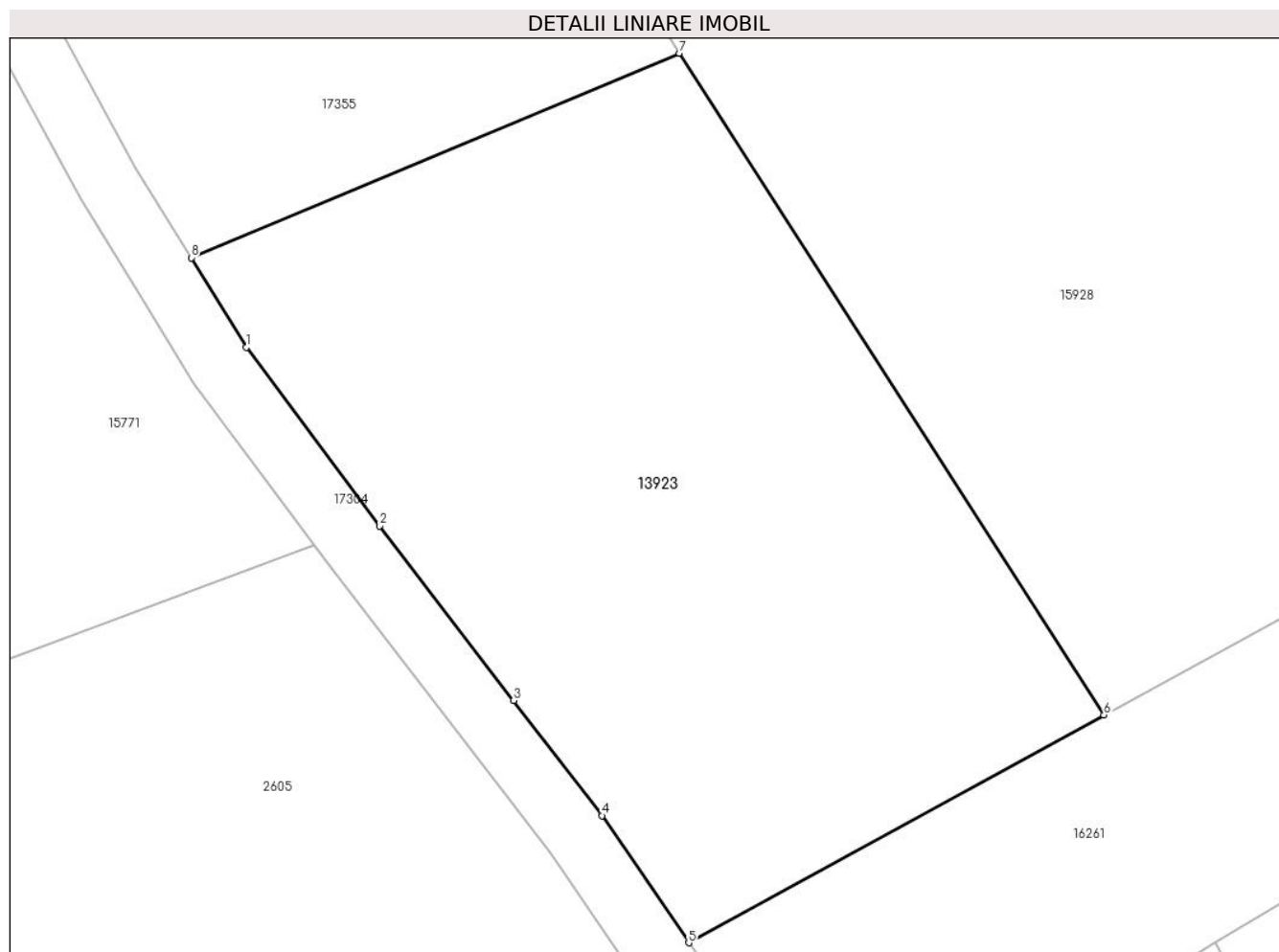
Inscrieri privind dezmembramintele dreptului de proprietate, drepturi reale de garanție și sarcini	Referințe
NU SUNT	

Anexa Nr. 1 La Partea I

Teren

Nr cadastral	Suprafața (mp)*	Observații / Referințe
	900	

* Suprafața este determinată în planul de proiecție Stereo 70.



Date referitoare la teren

Crt	Categorie folosință	Intra vilan	Suprafața (mp)	Tarla	Parcelă	Nr. topo	Observații / Referințe
1	arabil	NU	900	1	18/5	-	

Lungime Segmente

1) Valorile lungimilor segmentelor sunt obținute din proiecție în plan.

Punct început	X / Y	Punct sfârșit	X / Y	Lungime segment (** (m)
1	461.518,802 563.058,187	2	461.525,085 563.049,77	10.503
2	461.525,085 563.049,77	3	461.531,392 563.041,553	10.358
3	461.531,392 563.041,553	4	461.535,554 563.036,131	6.835
4	461.535,554 563.036,131	5	461.539,646 563.030,143	7.253
5	461.539,646 563.030,143	6	461.559,221 563.040,873	22.323

Punct început	X / Y	Punct sfârșit	X / Y	Lungime segment (** (m)
6	461.559,221 563.040,873	7	461.539,2 563.072,044	37.047
7	461.539,2 563.072,044	8	461.516,203 563.062,411	24.933
8	461.516,203 563.062,411	1	461.518,802 563.058,187	4.96

** Lungimile segmentelor sunt determinate în planul de proiecție Stereo 70 și sunt rotunjite la 1 milimetru.

*** Distanța dintre puncte este formată din segmente cumulate ce sunt mai mici decât valoarea 1 milimetru.

**DATE DESPRE IMOBILUL NR. 13939**

Oficiul de Cadastru și Publicitate Imobiliară MUREȘ
Biroul de Cadastru și Publicitate Imobiliară Târgu Mureș

A. Partea I. Descrierea imobilului

TEREN Extravilan

Adresa: Jud. Mureș

Nr. Crt	Nr cadastral Nr. topografic	Suprafața* (mp)	Observații / Referințe
A1	56601	4.800	Sector cadastral:4 Teren neimprejmuit;

B. Partea II. Proprietari și acte

Inscrieri privitoare la dreptul de proprietate și alte drepturi reale	Referințe
/	
Act Administrativ nr. 100767, din 11/10/1993 emis de CJSDPAT MURES;	
B1	A1
Intabulare, drept de PROPRIETATE, dobandit prin Reconstituire, cota actuala 1/1, cota initiala 1/1	
1) CÎMPEAN V. VASILE	
2) CIMPEAN V. MIHAI	
3) CIMPEAN V. FLOAREA	
4) CIMPEAN I. ELENA	
5) BIROU I. LEONTINA	

C. Partea III. SARCINI .

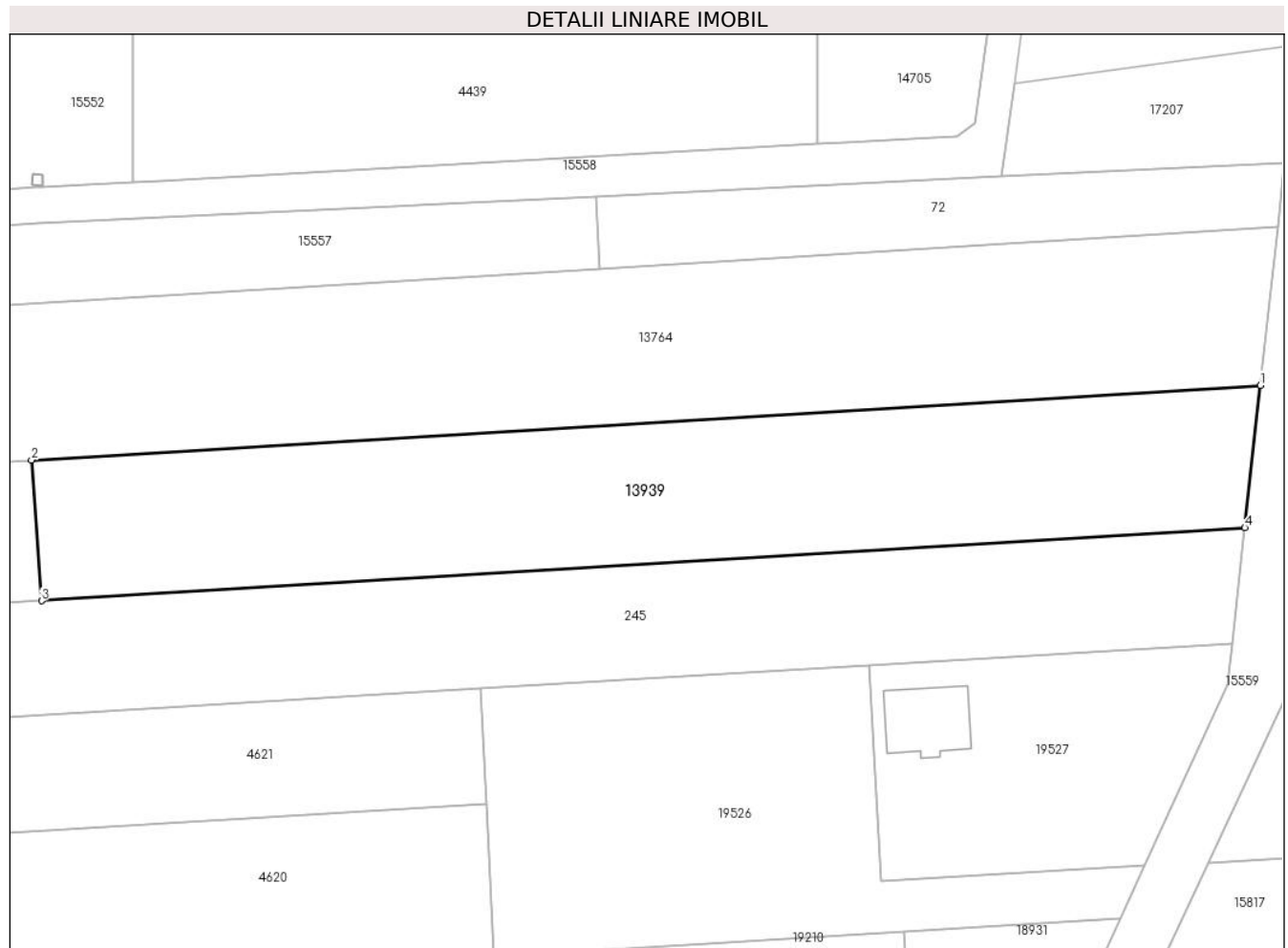
Inscrieri privind dezmembramintele dreptului de proprietate, drepturi reale de garanție și sarcini	Referințe
NU SUNT	

Anexa Nr. 1 La Partea I

Teren

Nr cadastral	Suprafața (mp)*	Observații / Referințe
56601	4.800	

* Suprafața este determinată în planul de proiecție Stereo 70.



Date referitoare la teren

Crt	Categorie folosință	Intra vilan	Suprafața (mp)	Tarla	Parcelă	Nr. topo	Observații / Referințe
1	arabil	NU	4.800	3	54/1/8/2	-	

Lungime Segmente

1) Valorile lungimilor segmentelor sunt obținute din proiecție în plan.

Punct început	X / Y	Punct sfârșit	X / Y	Lungime segment (** (m)
1	463.912,831 562.956,222	2	463.707,483 562.943,752	205.726
2	463.707,483 562.943,752	3	463.709,158 562.920,234	23.578
3	463.709,158 562.920,234	4	463.910,23 562.932,444	201.442
4	463.910,23 562.932,444	1	463.912,831 562.956,222	23.92

** Lungimile segmentelor sunt determinate în planul de proiecție Stereo 70 și sunt rotunjite la 1 milimetru.

***** Distanţa dintre puncte este formată din segmente cumulate ce sunt mai mici decât valoarea 1 milimetru.**

**DATE DESPRE IMOBILUL NR. 13948**

Oficiul de Cadastru și Publicitate Imobiliară MUREȘ
Biroul de Cadastru și Publicitate Imobiliară Târgu Mureș

A. Partea I. Descrierea imobilului

TEREN Intravilan

Adresa: Loc. Nazna, Jud. Mureș

Nr. Crt	Nr cadastral Nr. topografic	Suprafața* (mp)	Observații / Referințe
A1		5.700	Sector cadastral:11 Teren neimprejmuit;

B. Partea II. Proprietari și acte

Inscrieri privitoare la dreptul de proprietate și alte drepturi reale		Referințe
/		
Act Administrativ nr. 101185, din 31/07/1997 emis de CJSDPAT MUREȘ;		
B1	Intabulare, drept de PROPRIETATE, dobandit prin Reconstituire, cota actuala 1/1, cota initiala 1/1	A1
	1) UGRAN I IOAN 2) UGRAN I. PETRU 3) ALMĂȘAN I. ANA 4) MOȘNEAG I. MARIA 5) UGRAN I. FLOAREA	

C. Partea III. SARCINI .

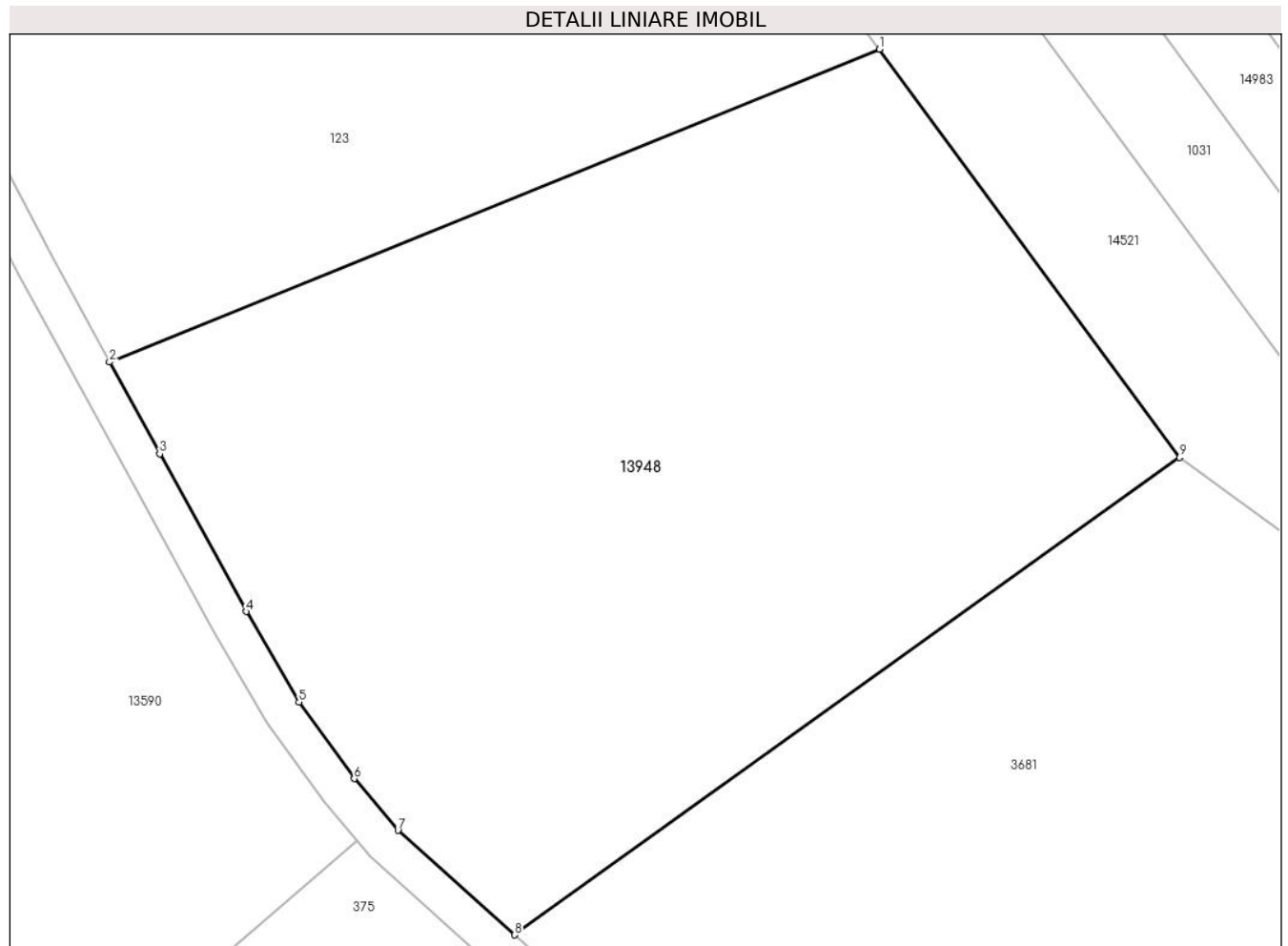
Inscrieri privind dezmembramintele dreptului de proprietate, drepturi reale de garanție și sarcini	Referințe
NU SUNT	

Anexa Nr. 1 La Partea I

Teren

Nr cadastral	Suprafața (mp)*	Observații / Referințe
	5.700	

* Suprafața este determinată în planul de proiecție Stereo 70.



Date referitoare la teren

Crt	Categorie folosință	Intravilan	Suprafața (mp)	Tarla	Parcelă	Nr. topo	Observații / Referințe
1	arabil	DA	5.700	9	349/10/9	-	

Lungime Segmente

1) Valorile lungimilor segmentelor sunt obținute din proiecție în plan.

Punct început	X / Y	Punct sfârșit	X / Y	Lungime segment (** (m)
1	461.328,446 560.174,173	2	461.246,909 560.141,074	87.999
2	461.246,909 560.141,074	3	461.252,236 560.131,366	11.073
3	461.252,236 560.131,366	4	461.261,374 560.114,693	19.013
4	461.261,374 560.114,693	5	461.266,984 560.105,113	11.102
5	461.266,984 560.105,113	6	461.272,823 560.097,013	9.985

Punct început	X / Y	Punct sfârșit	X / Y	Lungime segment (** (m)
6	461.272,823 560.097,013	7	461.277,454 560.091,55	7.162
7	461.277,454 560.091,55	8	461.289,827 560.080,494	16.593
8	461.289,827 560.080,494	9	461.360,243 560.131,005	86.659
9	461.360,243 560.131,005	1	461.328,446 560.174,173	53.615

** Lungimile segmentelor sunt determinate în planul de proiecție Stereo 70 și sunt rotunjite la 1 milimetru.

*** Distanța dintre puncte este formată din segmente cumulate ce sunt mai mici decât valoarea 1 milimetru.

**DATE DESPRE IMOBILUL NR. 13953**

Oficiul de Cadastru și Publicitate Imobiliară MUREȘ
Biroul de Cadastru și Publicitate Imobiliară Târgu Mureș

A. Partea I. Descrierea imobilului

TEREN Necunoscut

Adresa: Loc. Sâncraiu De Mureș, Jud. Mureș

Nr. Crt	Nr cadastral Nr. topografic	Suprafața* (mp)	Observații / Referințe
A1		10.000	Sector cadastral:10 Teren neimprejmut;

B. Partea II. Proprietari și acte

Inscrieri privitoare la dreptul de proprietate și alte drepturi reale		Referințe
/		
Act Administrativ nr. 101195, din 08/01/1998 emis de CJSDPAT MUREȘ;		
B1	Intabulare, drept de PROPRIETATE, dobandit prin Reconstituire, cota actuala 1/2, cota initiala 1/2 1) PETELEI I. VASILE	A1
Act Notarial nr. 148, din 27/04/2017 emis de BN HOLBACH ANNA-MARIA (CM Suplimentar la Certificatul de calitate mostenitor de baza nr147/2017, din Dosarul nr 227-228-229-230/2017, NP Holbach Anna-Maria);		
B2	Intabulare, drept de PROPRIETATE, dobandit prin Succesiune, cota actuala 1/4, cota initiala 1/4 1) PETELEY ATILA-ANDREI , bun propriu	A1
B3	Intabulare, drept de PROPRIETATE, dobandit prin Succesiune, cota actuala 1/4, cota initiala 1/4 1) BEHANY MARIA-CLARA	A1

C. Partea III. SARCINI .

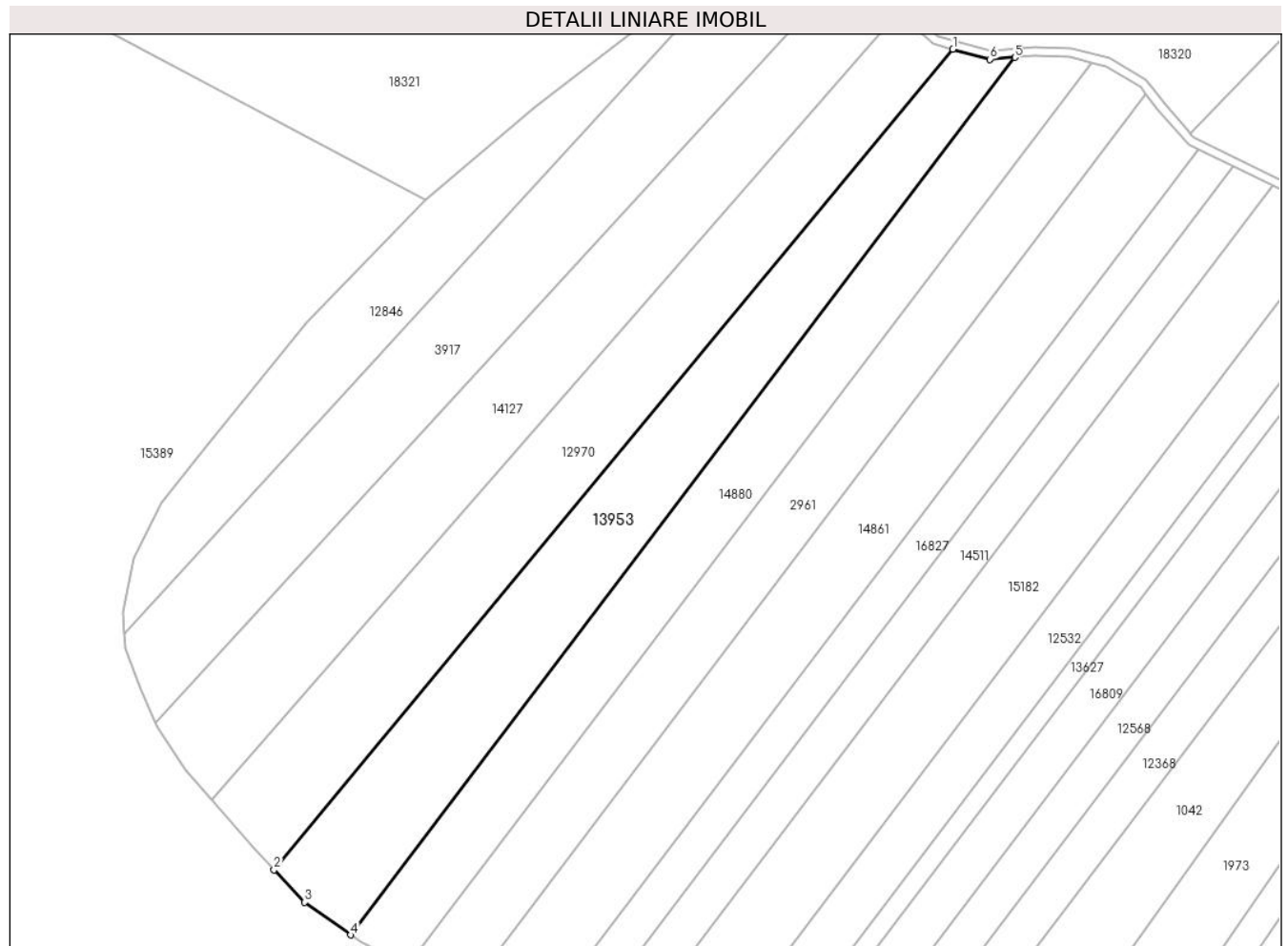
Inscrieri privind dezmembramintele dreptului de proprietate, drepturi reale de garanție și sarcini	Referințe
NU SUNT	

Anexa Nr. 1 La Partea I

Teren

Nr cadastral	Suprafața (mp)*	Observații / Referințe
	10.000	

* Suprafața este determinată în planul de proiecție Stereo 70.



Date referitoare la teren

Crt	Categorie folosință	Intravilan	Suprafața (mp)	Tarla	Parcelă	Nr. topo	Observații / Referințe
1	padure	DA	92	7	298/5	-	
2	padure	NU	9.908	-	-	-	

Lungime Segmente

1) Valorile lungimilor segmentelor sunt obținute din proiecție în plan.

Punct început	X / Y	Punct sfârșit	X / Y	Lungime segment (** (m)
1	461.605,929 562.120,158	2	461.370,702 561.836,083	368.823
2	461.370,702 561.836,083	3	461.381,223 561.824,906	15.35
3	461.381,223 561.824,906	4	461.397,174 561.813,59	19.557
4	461.397,174 561.813,59	5	461.627,375 562.117,315	381.105

Punct început	X / Y	Punct sfârșit	X / Y	Lungime segment (** (m)
5	461.627,375 562.117,315	6	461.618,835 562.116,67	8.564
6	461.618,835 562.116,67	1	461.605,929 562.120,158	13.369

** Lungimile segmentelor sunt determinate în planul de proiecție Stereo 70 și sunt rotunjite la 1 milimetru.

*** Distanța dintre puncte este formată din segmente cumulate ce sunt mai mici decât valoarea 1 milimetru.

**DATE DESPRE IMOBILUL NR. 13960**

Oficiul de Cadastru și Publicitate Imobiliară MUREȘ
Biroul de Cadastru și Publicitate Imobiliară Târgu Mureș

A. Partea I. Descrierea imobilului

TEREN Extravilan

Adresa: Jud. Mureș

Nr. Crt	Nr cadastral Nr. topografic	Suprafața* (mp)	Observații / Referințe
A1		27.700	Sector cadastral:3 Teren neimprejmuit;

B. Partea II. Proprietari și acte

Inscrieri privitoare la dreptul de proprietate și alte drepturi reale	Referințe
/	
Act Administrativ nr. 101197, din 06/02/1998 emis de CJSDPAT MURES;	
B1	A1
Intabulare, drept de PROPRIETATE, dobandit prin Reconstituire, cota actuala 1/1, cota initiala 1/1	
1) BOKOR D. LASZLO	
2) BOKOR D. ELISABETA	
3) BOKOR D. ANA	
4) BOKOR D. GIZELLA	
5) BOKOR D. KATERINA	

C. Partea III. SARCINI .

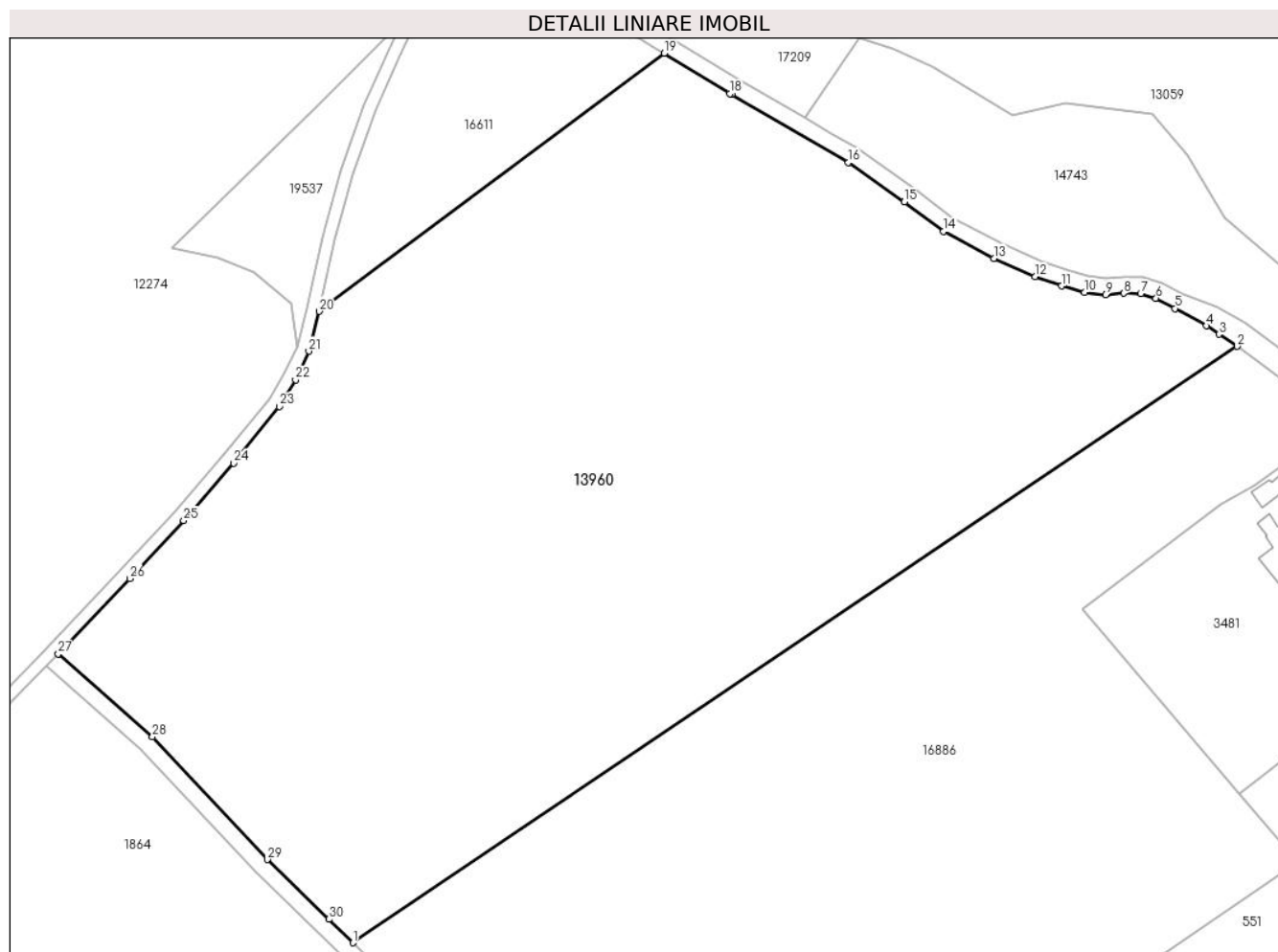
Inscrieri privind dezmembramintele dreptului de proprietate, drepturi reale de garanție și sarcini	Referințe
NU SUNT	

Anexa Nr. 1 La Partea I

Teren

Nr cadastral	Suprafața (mp)*	Observații / Referințe
	27.700	

* Suprafața este determinată în planul de proiecție Stereo 70.



Date referitoare la teren

Crt	Categorie folosință	Intravilan	Suprafața (mp)	Tarla	Parcelă	Nr. topo	Observații / Referințe
1	arabil	NU	27.700	4	79/3	-	

Lungime Segmente

1) Valorile lungimilor segmentelor sunt obținute din proiecție în plan.

Punct început	X / Y	Punct sfârșit	X / Y	Lungime segment (** (m)
1	463.098,299 562.716,205	2	463.309,544 562.858,621	254.768
3	463.305,243 562.861,532	4	463.302,27 562.863,544	3.59
5	463.294,717 562.867,691	6	463.290,185 562.870,147	5.155
7	463.286,529 562.871,209	8	463.282,479 562.871,33	4.052
9	463.278,112 562.870,97	10	463.273,126 562.871,54	5.018

Punct început	X / Y	Punct sfârșit	X / Y	Lungime segment (** (m)
2	463.309,544 562.858,621	3	463.305,243 562.861,532	5.194
4	463.302,27 562.863,544	5	463.294,717 562.867,691	8.617
6	463.290,185 562.870,147	7	463.286,529 562.871,209	3.807
8	463.282,479 562.871,33	9	463.278,112 562.870,97	4.382
10	463.273,126 562.871,54	11	463.267,612 562.873,056	5.719

Punct început	X / Y	Punct sfârșit	X / Y	Lungime segment (** (m)	Punct început	X / Y	Punct sfârșit	X / Y	Lungime segment (** (m)
11	463.267,612 562.873,056	12	463.261,288 562.875,27	6.7	12	463.261,288 562.875,27	13	463.251,433 562.879,66	10.789
13	463.251,433 562.879,66	14	463.239,396 562.886,082	13.643	14	463.239,396 562.886,082	15	463.230,042 562.893,154	11.726
15	463.230,042 562.893,154	16	463.216,606 562.902,542	16.391	16	463.216,606 562.902,542	17	463.188,749 562.918,763	32.236
17	463.188,749 562.918,763	18	463.188,329 562.919,021	0.493	18	463.188,329 562.919,021	19	463.172,673 562.928,643	18.376
19	463.172,673 562.928,643	20	463.090,224 562.866,989	102.952	20	463.090,224 562.866,989	21	463.087,742 562.857,477	9.83
21	463.087,742 562.857,477	22	463.084,534 562.850,642	7.55	22	463.084,534 562.850,642	23	463.080,647 562.844,257	7.475
23	463.080,647 562.844,257	24	463.069,731 562.830,748	17.368	24	463.069,731 562.830,748	25	463.057,777 562.817,028	18.197
25	463.057,777 562.817,028	26	463.044,887 562.803,189	18.912	26	463.044,887 562.803,189	27	463.027,849 562.785,217	24.765
27	463.027,849 562.785,217	28	463.050,362 562.765,395	29.996	28	463.050,362 562.765,395	29	463.077,863 562.736,084	40.193
29	463.077,863 562.736,084	30	463.092,528 562.721,819	20.459	30	463.092,528 562.721,819	1	463.098,299 562.716,205	8.051

** Lungimile segmentelor sunt determinate în planul de proiecție Stereo 70 și sunt rotunjite la 1 milimetru.

*** Distanța dintre puncte este formată din segmente cumulate ce sunt mai mici decât valoarea 1 milimetru.

**DATE DESPRE IMOBILUL NR. 13994**

Oficiul de Cadastru și Publicitate Imobiliară MUREȘ
Biroul de Cadastru și Publicitate Imobiliară Târgu Mureș

A. Partea I. Descrierea imobilului

TEREN Extravilan

Adresa: Jud. Mureș

Nr. Crt	Nr cadastral Nr. topografic	Suprafața* (mp)	Observații / Referințe
A1		10.500	Sector cadastral:10 Teren neimprejmuit;

B. Partea II. Proprietari și acte

Inscrieri privitoare la dreptul de proprietate și alte drepturi reale	Referințe
/	
Act Administrativ nr. 100901, din 09/05/1994 emis de CJSDPAT MUREȘ;	
B1	A1
Intabulare, drept de PROPRIETATE, dobandit prin Reconstituire, cota actuala 1/1, cota initiala 1/1 1) DREGHICI GH. ALEXANDRU	

C. Partea III. SARCINI .

Inscrieri privind dezmembramintele dreptului de proprietate, drepturi reale de garanție și sarcini	Referințe
NU SUNT	

Anexa Nr. 1 La Partea I

Teren

Nr cadastral	Suprafața (mp)*	Observații / Referințe
	10.500	

* Suprafața este determinată în planul de proiecție Stereo 70.



Date referitoare la teren

Crt	Categorie folosință	Intra vilan	Suprafața (mp)	Tarla	Parcelă	Nr. topo	Observații / Referințe
1	arabil	NU	10.500	11	380/49/12	-	

Lungime Segmente

1) Valorile lungimilor segmentelor sunt obținute din proiecție în plan.

Punct început	X / Y	Punct sfârșit	X / Y	Lungime segment (** (m)
1	460.291,324 560.732,847	2	460.282,399 560.732,201	8.948
2	460.282,399 560.732,201	3	460.275,152 560.730,999	7.346
3	460.275,152 560.730,999	4	460.612,966 560.118,648	699.351
4	460.612,966 560.118,648	5	460.627,206 560.123,998	15.212
5	460.627,206 560.123,998	1	460.291,324 560.732,847	695.352

**** Lungimile segmentelor sunt determinate în planul de proiecție Stereo 70 și sunt rotunjite la 1 milimetru.**

***** Distanța dintre puncte este formată din segmente cumulate ce sunt mai mici decât valoarea 1 milimetru.**

