

**DATE DESPRE IMOBILUL NR. 19001**

Oficiul de Cadastru și Publicitate Imobiliară MUREȘ  
Biroul de Cadastru și Publicitate Imobiliară Luduș

**A. Partea I. Descrierea imobilului**

TEREN Extravilan

Adresa: Jud. Mureș

Nr. Crt	Nr cadastral Nr. topografic	Suprafața* (mp)	Observații / Referințe
A1		7.800	Sector cadastral:19 Teren neimprejmuit;

**B. Partea II. Proprietari și acte**

Inscrieri privitoare la dreptul de proprietate și alte drepturi reale		Referințe
/		
Act Administrativ nr. 86239, din 27/10/2003 emis de C.J.P.S.D.P.A.T.;		
B1	Intabulare, drept de PROPRIETATE, dobandit prin Lege, cota actuala 1/1, cota initiala 1/1 1) <b>Mate M Stefan</b> 2) <b>Mate M Ioan</b>	A1
Act Administrativ nr. 1787, din 22/10/2025 emis de Primaria Comunei Papiu Ilarian;		
B2	Se notează posesia în favoarea numiților Cățanaș Gheorghe și Cățanaș Ildiko asupra suprafeței de 7800 mp.	A1

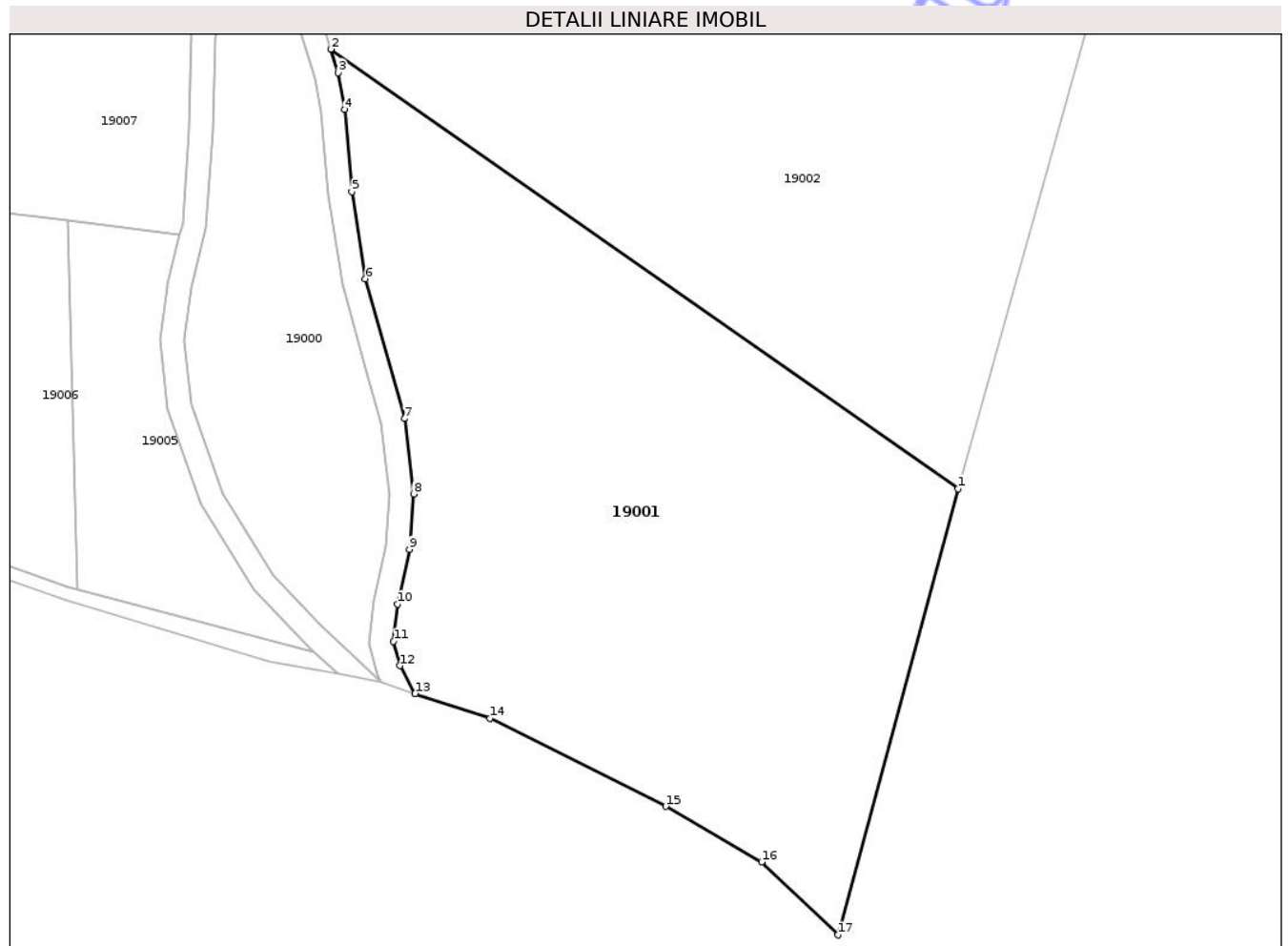
**C. Partea III. SARCINI .**

Inscrieri privind dezmembramentele dreptului de proprietate, drepturi reale de garanție și sarcini		Referințe
NU SUNT		

**Teren**

Nr cadastral	Suprafața (mp)*	Observații / Referințe
	7.800	

\* Suprafața este determinată în planul de proiecție Stereo 70.



**Date referitoare la teren**

Crt	Categorie folosință	Intra vilan	Suprafața (mp)	Tarla	Parcelă	Nr. topo	Observații / Referințe
1	faneata	NU	7.800	5	982/2/1, 983	-	

**Lungime Segmente**

1) Valorile lungimilor segmentelor sunt obținute din proiecție în plan.

Punct început	X / Y	Punct sfârșit	X / Y	Lungime segment (** (m)
1	437.939,639 563.241,204	2	437.834,557 563.314,739	128.256
2	437.834,557 563.314,739	3	437.835,772 563.310,802	4.12
3	437.835,772 563.310,802	4	437.836,842 563.304,651	6.243
4	437.836,842 563.304,651	5	437.838,049 563.290,888	13.816
5	437.838,049 563.290,888	6	437.840,346 563.276,346	14.722

Punct început	X / Y	Punct sfârșit	X / Y	Lungime segment (** (m)
6	437.840,346 563.276,346	7	437.846,9 563.252,918	24.327
7	437.846,9 563.252,918	8	437.848,407 563.240,342	12.666
8	437.848,407 563.240,342	9	437.847,692 563.231,054	9.315
9	437.847,692 563.231,054	10	437.845,705 563.221,901	9.366
10	437.845,705 563.221,901	11	437.845,064 563.215,653	6.281
11	437.845,064 563.215,653	12	437.846,118 563.211,59	4.197
12	437.846,118 563.211,59	13	437.848,653 563.206,936	5.3
13	437.848,653 563.206,936	14	437.861,244 563.202,828	13.244
14	437.861,244 563.202,828	15	437.890,668 563.188,054	32.925
15	437.890,668 563.188,054	16	437.906,706 563.178,752	18.54
16	437.906,706 563.178,752	17	437.919,501 563.166,553	17.678
17	437.919,501 563.166,553	1	437.939,639 563.241,204	77.32

\*\* Lungimile segmentelor sunt determinate în planul de proiecție Stereo 70 și sunt rotunjite la 1 milimetru.

\*\*\* Distanța dintre puncte este formată din segmente cumulate ce sunt mai mici decât valoarea 1 milimetru.



**DATE DESPRE IMOBILUL NR. 19003**

Oficiul de Cadastru și Publicitate Imobiliară MUREȘ  
Biroul de Cadastru și Publicitate Imobiliară Luduș

**A. Partea I. Descrierea imobilului**

TEREN Extravilan

Adresa: Jud. Mureș

Nr. Crt	Nr cadastral Nr. topografic	Suprafața* (mp)	Observații / Referințe
A1		11.300	Sector cadastral:19 Teren neimprejmuit;

**B. Partea II. Proprietari și acte**

Inscrieri privitoare la dreptul de proprietate și alte drepturi reale		Referințe
/		
Act Administrativ nr. 86089, din 13/06/1997 emis de C.J.P.S.D.P.A.T.;		
B1	Intabulare, drept de PROPRIETATE, dobandit prin Lege, cota actuala 1/1, cota initiala 1/1 1) <b>Nemeș I. Ioan</b>	A1
Act Administrativ nr. 1789, din 22/10/2025 emis de Primaria Comunei Papiu Ilarian;		
B2	Se notează posesia în favoarea numitului Nemeș Sorin asupra suprafeței de 11300 mp.	A1

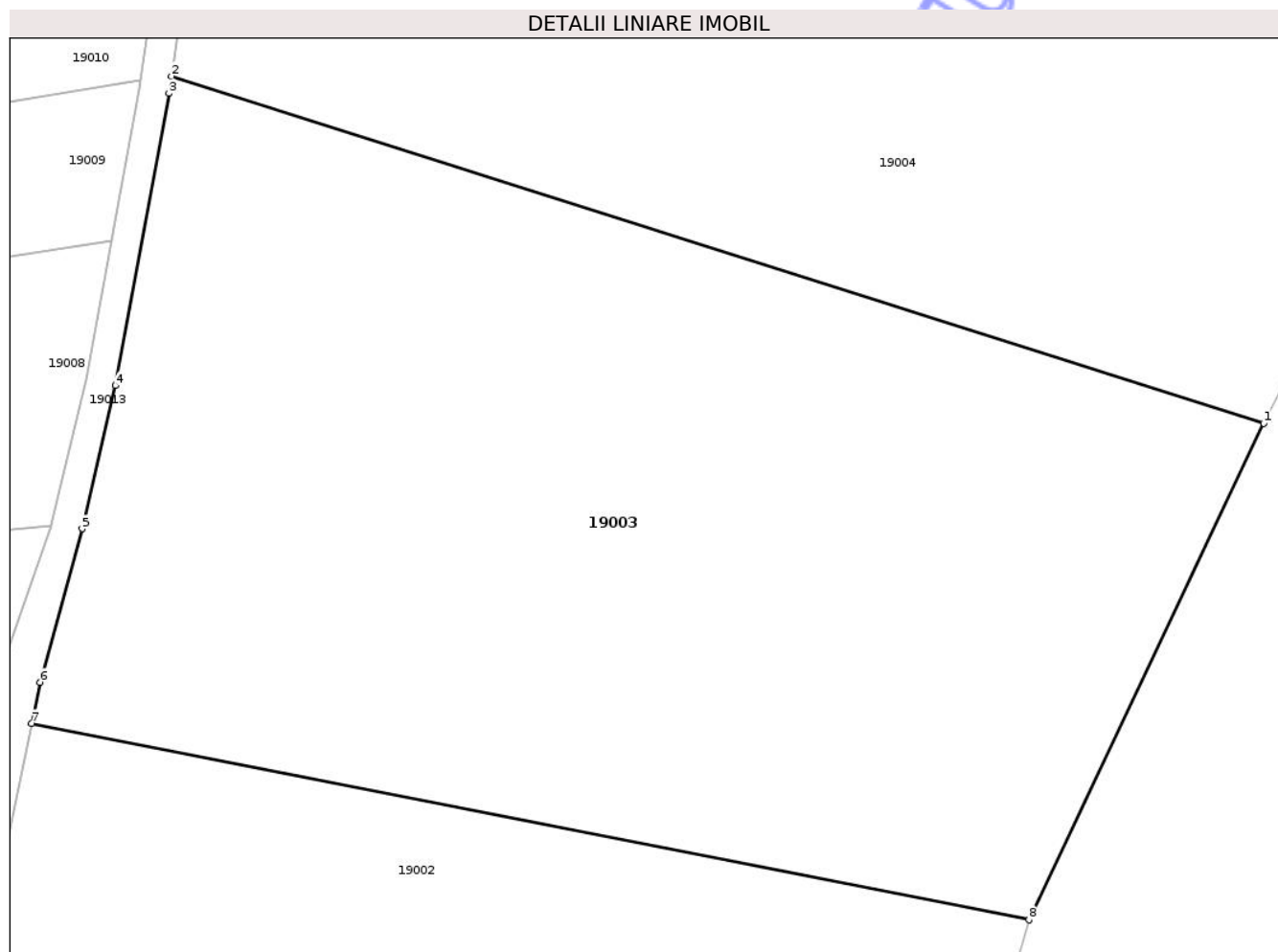
**C. Partea III. SARCINI .**

Inscrieri privind dezmembramintele dreptului de proprietate, drepturi reale de garanție și sarcini	Referințe
NU SUNT	

**Teren**

Nr cadastral	Suprafața (mp)*	Observații / Referințe
	11.300	

\* Suprafața este determinată în planul de proiecție Stereo 70.



**Date referitoare la teren**

Crt	Categorie folosință	Intra vilan	Suprafața (mp)	Tarla	Parcelă	Nr. topo	Observații / Referințe
1	pasune	NU	11.300	5	977	-	

**Lungime Segmente**

1) Valorile lungimilor segmentelor sunt obținute din proiecție în plan.

Punct început	X / Y	Punct sfârșit	X / Y	Lungime segment (** (m)
1	437.998,884 563.407,597	2	437.854,232 563.453,521	151.767
2	437.854,232 563.453,521	3	437.853,893 563.451,273	2.273
3	437.853,893 563.451,273	4	437.846,811 563.412,575	39.341
4	437.846,811 563.412,575	5	437.842,397 563.393,631	19.451
5	437.842,397 563.393,631	6	437.836,799 563.373,313	21.075

Punct început	X / Y	Punct sfârșit	X / Y	Lungime segment (** (m)
6	437.836,799 563.373,313	7	437.835,699 563.367,869	5.554
7	437.835,699 563.367,869	8	437.967,772 563.341,866	134.608
8	437.967,772 563.341,866	1	437.998,884 563.407,597	72.722

\*\* Lungimile segmentelor sunt determinate în planul de proiecție Stereo 70 și sunt rotunjite la 1 milimetru.

\*\*\* Distanța dintre puncte este formată din segmente cumulate ce sunt mai mici decât valoarea 1 milimetru.

Neutilizabil în Circuitul Civil



**DATE DESPRE IMOBILUL NR. 19004**

Oficiul de Cadastru și Publicitate Imobiliară MUREȘ  
Biroul de Cadastru și Publicitate Imobiliară Luduș

**A. Partea I. Descrierea imobilului**

TEREN Extravilan

Adresa: Jud. Mureș, Extravilanul loc. Papiu Ilarian

Nr. Crt	Nr cadastral Nr. topografic	Suprafața* (mp)	Observații / Referințe
A1	50027	13.200	Sector cadastral:19 Teren neimprejmuit;

**B. Partea II. Proprietari și acte**

Inscrieri privitoare la dreptul de proprietate și alte drepturi reale	Referințe
<b>10557 / 02/08/2011</b>	
Act Notarial nr. 1643, din 27/07/2011 emis de NOTAR PUBLIC MANOILA ADRIANA;	
B3	A1
Intabulare, drept de PROPRIETATEcu titlu de drept cumparare, dobandit prin Conventie, cota actuala 1/1, cota initiala 1/1 1) S.C. 'AGRI TERENURI' S.A., CIF:24816228, - bun social	

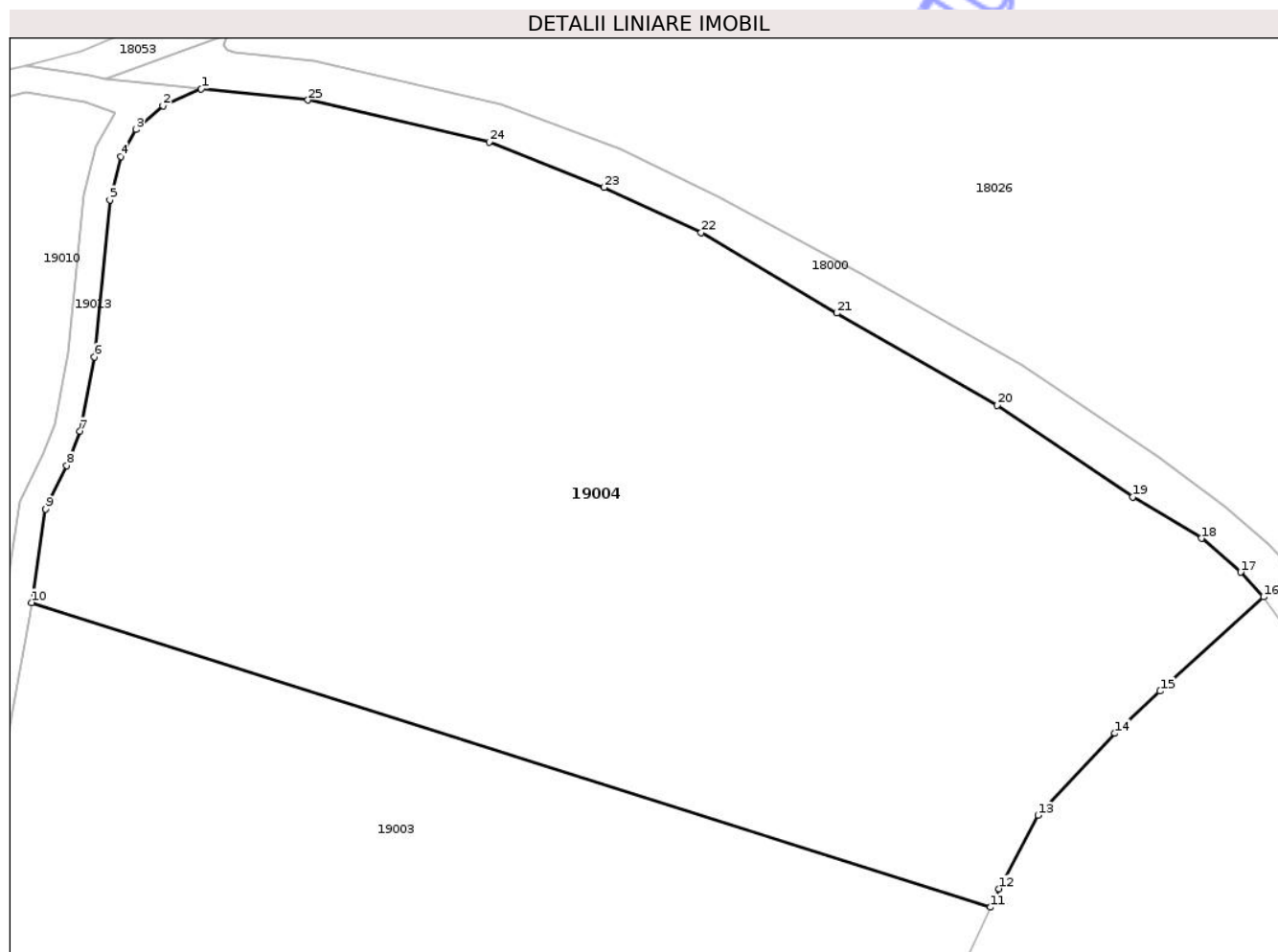
**C. Partea III. SARCINI .**

Inscrieri privind dezmembramintele dreptului de proprietate, drepturi reale de garanție și sarcini	Referințe
NU SUNT	

**Teren**

Nr cadastral	Suprafața (mp)*	Observații / Referințe
50027	13.200	

\* Suprafața este determinată în planul de proiecție Stereo 70.



**Date referitoare la teren**

Crt	Categorie folosință	Intra vilan	Suprafața (mp)	Tarla	Parcelă	Nr. topo	Observații / Referințe
1	arabil	NU	13.200	5	975/1/1	-	

**Lungime Segmente**

1) Valorile lungimilor segmentelor sunt obținute din proiecție în plan.

Punct început	X / Y	Punct sfârșit	X / Y	Lungime segment (** (m)
1	437.879,839 563.530,982	2	437.874,04 563.528,444	6.33
3	437.869,959 563.524,827	4	437.867,675 563.520,792	4.637
5	437.866,052 563.514,224	6	437.863,726 563.490,549	23.789
7	437.861,52 563.479,347	8	437.859,533 563.474,201	5.516
9	437.856,355 563.467,597	10	437.854,232 563.453,521	14.235

Punct început	X / Y	Punct sfârșit	X / Y	Lungime segment (** (m)
2	437.874,04 563.528,444	3	437.869,959 563.524,827	5.453
4	437.867,675 563.520,792	5	437.866,052 563.514,224	6.766
6	437.863,726 563.490,549	7	437.861,52 563.479,347	11.417
8	437.859,533 563.474,201	9	437.856,355 563.467,597	7.329
10	437.854,232 563.453,521	11	437.998,884 563.407,597	151.767

Punct început	X / Y	Punct sfârșit	X / Y	Lungime segment (** (m)
11	437.998,884 563.407,597	12	438.000,208 563.410,395	3.095
13	438.006,074 563.421,451	14	438.017,685 563.433,795	16.947
15	438.024,508 563.440,183	16	438.040,115 563.454,365	21.088
17	438.036,642 563.458,098	18	438.030,708 563.463,194	7.822
19	438.020,362 563.469,47	20	437.999,923 563.483,262	24.657
21	437.975,73 563.497,158	22	437.955,27 563.509,305	23.794
23	437.940,611 563.516,123	24	437.923,277 563.522,965	18.635
25	437.895,938 563.529,285	1	437.879,839 563.530,982	16.188

Punct început	X / Y	Punct sfârșit	X / Y	Lungime segment (** (m)
12	438.000,208 563.410,395	13	438.006,074 563.421,451	12.516
14	438.017,685 563.433,795	15	438.024,508 563.440,183	9.347
16	438.040,115 563.454,365	17	438.036,642 563.458,098	5.099
18	438.030,708 563.463,194	19	438.020,362 563.469,47	12.101
20	437.999,923 563.483,262	21	437.975,73 563.497,158	27.9
22	437.955,27 563.509,305	23	437.940,611 563.516,123	16.167
24	437.923,277 563.522,965	25	437.895,938 563.529,285	28.06

\*\* Lungimile segmentelor sunt determinate în planul de proiecție Stereo 70 și sunt rotunjite la 1 milimetru.

\*\*\* Distanța dintre puncte este formată din segmente cumulate ce sunt mai mici decât valoarea 1 milimetru.



**DATE DESPRE IMOBILUL NR. 19005**

Oficiul de Cadastru și Publicitate Imobiliară MUREȘ  
Biroul de Cadastru și Publicitate Imobiliară Luduș

**A. Partea I. Descrierea imobilului**

TEREN Extravilan

Adresa: Jud. Mureș

Nr. Crt	Nr cadastral Nr. topografic	Suprafața* (mp)	Observații / Referințe
A1		1.300	Sector cadastral:19 Teren neimprejmit;

**B. Partea II. Proprietari și acte**

Inscrieri privitoare la dreptul de proprietate și alte drepturi reale	Referințe
/	
Act Administrativ nr. 86239, din 27/10/2003 emis de C.J.P.S.D.P.A.T.;	
B1	Intabulare, drept de PROPRIETATE, dobandit prin Lege, cota actuala 1/1, cota initiala 1/1 1) <b>Mate M Stefan</b>
Act Administrativ nr. 1788, din 22/10/2025 emis de Primaria Comunei Papiu Ilarian;	
B2	Se notează posesia în favoarea numiților Cățanaș Gheorghe și Cățanaș Ildiko asupra suprafeței de 1300 mp.

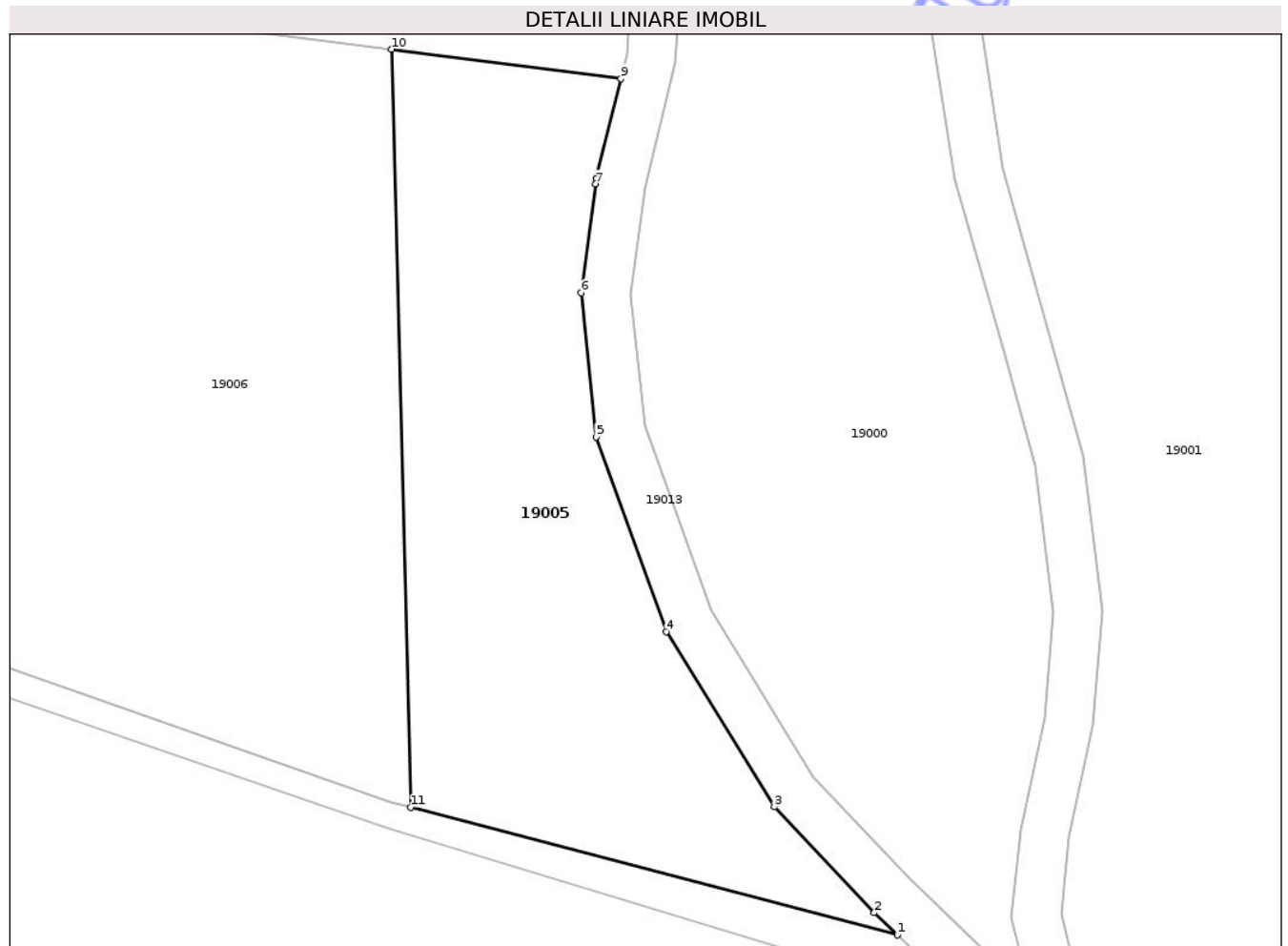
**C. Partea III. SARCINI .**

Inscrieri privind dezmembramentele dreptului de proprietate, drepturi reale de garanție și sarcini	Referințe
NU SUNT	

**Teren**

Nr cadastral	Suprafața (mp)*	Observații / Referințe
	1.300	

\* Suprafața este determinată în planul de proiecție Stereo 70.



**Date referitoare la teren**

Crt	Categorie folosință	Intra vilan	Suprafața (mp)	Tarla	Parcelă	Nr. topo	Observații / Referințe
1	arabil	NU	1.300	5	990/2	-	

**Lungime Segmente**

1) Valorile lungimilor segmentelor sunt obținute din proiecție în plan.

Punct început	X / Y	Punct sfârșit	X / Y	Lungime segment (** (m)
1	437.831,713 563.213,989	2	437.829,833 563.215,786	2.601
2	437.829,833 563.215,786	3	437.821,694 563.224,4	11.851
3	437.821,694 563.224,4	4	437.812,89 563.238,667	16.765
4	437.812,89 563.238,667	5	437.807,204 563.254,508	16.831
5	437.807,204 563.254,508	6	437.805,957 563.266,222	11.78

Punct început	X / Y	Punct sfârșit	X / Y	Lungime segment (** (m)
6	437.805,957 563.266,222	7	437.807,136 563.275,102	8.958
7	437.807,136 563.275,102	8	437.807,193 563.275,531	0.433
8	437.807,193 563.275,531	9	437.809,202 563.283,654	8.368
9	437.809,202 563.283,654	10	437.790,538 563.286,048	18.817
10	437.790,538 563.286,048	11	437.792,089 563.224,363	61.704
11	437.792,089 563.224,363	1	437.831,713 563.213,989	40.96

\*\* Lungimile segmentelor sunt determinate în planul de proiecție Stereo 70 și sunt rotunjite la 1 milimetru.

\*\*\* Distanța dintre puncte este formată din segmente cumulate ce sunt mai mici decât valoarea 1 milimetru.

Neutilizabil în Circuitul Civil



**DATE DESPRE IMOBILUL NR. 19006**

Oficiul de Cadastru și Publicitate Imobiliară MUREȘ  
Biroul de Cadastru și Publicitate Imobiliară Luduș

**A. Partea I. Descrierea imobilului**

TEREN Extravilan

Adresa: Jud. Mureș

Nr. Crt	Nr cadastral Nr. topografic	Suprafața* (mp)	Observații / Referințe
A1		5.500	Sector cadastral:19 Teren neimprejmuit;

**B. Partea II. Proprietari și acte**

Inscrieri privitoare la dreptul de proprietate și alte drepturi reale	Referințe
/	
Act Administrativ nr. 85819, din 12/03/1996 emis de C.J.P.S.D.P.A.T.;	
B1	Intabulare, drept de PROPRIETATE, dobandit prin Lege, cota actuala 1/1, cota initiala 1/1 1) <b>Varga I. Elisabeta</b>
Act Administrativ nr. 1790, din 22/10/2025 emis de Primaria Comunei Papiu Ilarian;	
B2	Se notează posesia în favoarea numiților Mate Ioan si Mate Irén asupra suprafeței de 5500 mp.

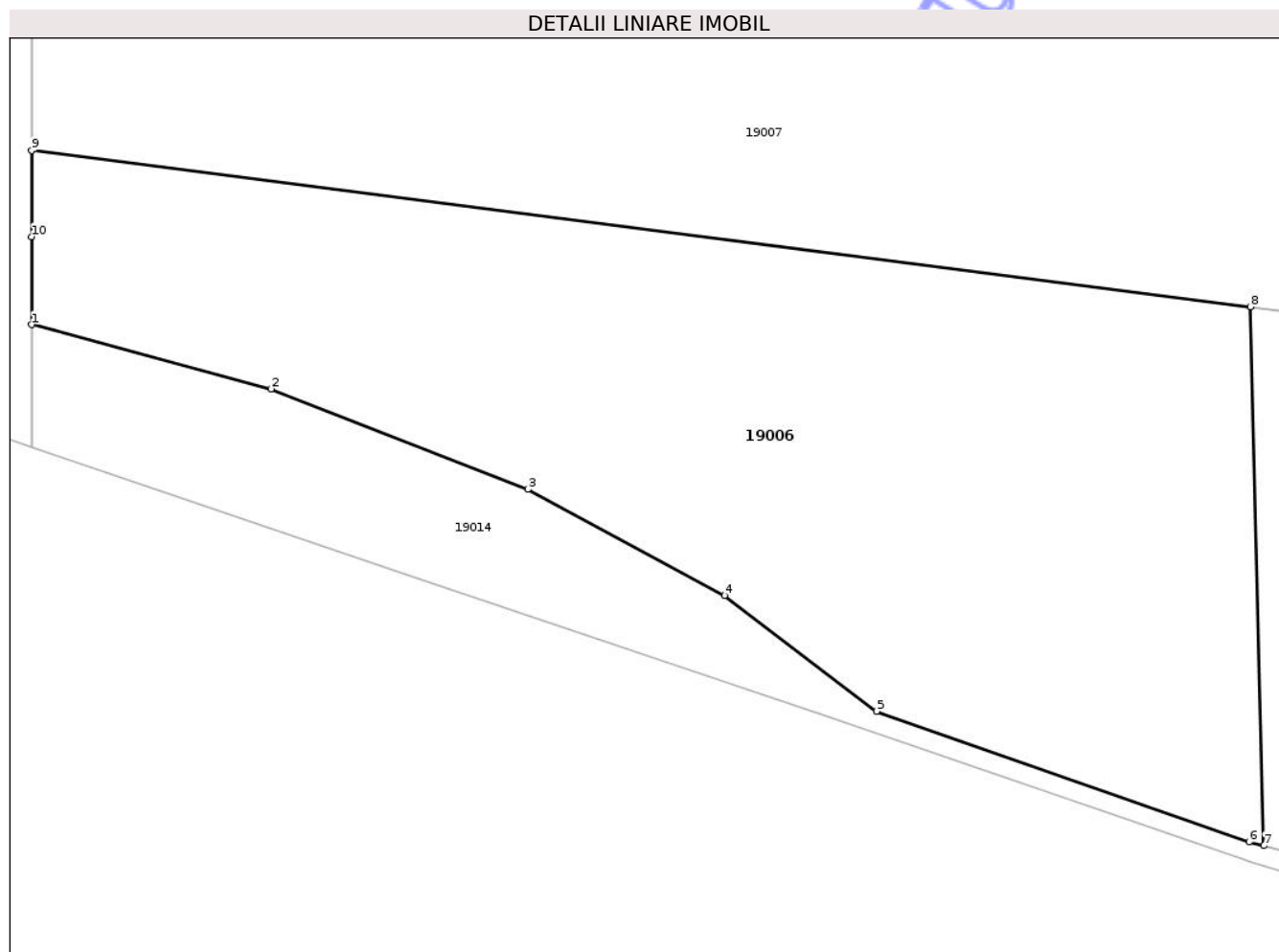
**C. Partea III. SARCINI .**

Inscrieri privind dezmembramintele dreptului de proprietate, drepturi reale de garanție și sarcini	Referințe
NU SUNT	

### Teren

Nr cadastral	Suprafața (mp)*	Observații / Referințe
	5.500	

\* Suprafața este determinată în planul de proiecție Stereo 70.



### Date referitoare la teren

Crt	Categorie folosință	Intra vilan	Suprafața (mp)	Tarla	Parcelă	Nr. topo	Observații / Referințe
1	arabil	NU	5.500	5	992/6	-	

### Lungime Segmente

1) Valorile lungimilor segmentelor sunt obținute din proiecție în plan.

Punct început	X / Y	Punct sfârșit	X / Y	Lungime segment (** (m)
1	437.650,986 563.283,996	2	437.678,385 563.276,649	28.367
2	437.678,385 563.276,649	3	437.707,797 563.265,145	31.582
3	437.707,797 563.265,145	4	437.730,335 563.253,002	25.601
4	437.730,335 563.253,002	5	437.747,759 563.239,741	21.896
5	437.747,759 563.239,741	6	437.790,41 563.224,803	45.191

Punct început	X / Y	Punct sfârşit	X / Y	Lungime segment (** (m)
6	437.790,41 563.224,803	7	437.792,089 563.224,363	1.736
7	437.792,089 563.224,363	8	437.790,538 563.286,048	61.704
8	437.790,538 563.286,048	9	437.650,982 563.303,951	140.7
9	437.650,982 563.303,951	10	437.650,984 563.294,069	9.882
10	437.650,984 563.294,069	1	437.650,986 563.283,996	10.073

\*\* Lungimile segmentelor sunt determinate în planul de proiecţie Stereo 70 şi sunt rotunjite la 1 milimetru.

\*\*\* Distanţa dintre puncte este formată din segmente cumulate ce sunt mai mici decât valoarea 1 milimetru.

Neutilizabil în Circuitul Civil



**DATE DESPRE IMOBILUL NR. 19007**

Oficiul de Cadastru și Publicitate Imobiliară MUREȘ  
Biroul de Cadastru și Publicitate Imobiliară Luduș

**A. Partea I. Descrierea imobilului**

TEREN Extravilan

Adresa: Jud. Mureș

Nr. Crt	Nr cadastral Nr. topografic	Suprafața* (mp)	Observații / Referințe
A1		15.600	Sector cadastral:19 Teren neimprejmuit;

**B. Partea II. Proprietari și acte**

Inscrieri privitoare la dreptul de proprietate și alte drepturi reale		Referințe
/		
Act Administrativ nr. 86214, din 28/10/2002 emis de C.J.P.S.D.P.A.T.;		
B1	Intabulare, drept de PROPRIETATE, dobandit prin Lege, cota actuala 1/1, cota initiala 1/1 1) <b>Suciu I. Vasile</b>	A1
B2	Se notează posesia în favoarea numitei Pop Minerva asupra suprafeței de 15600 mp.	A1

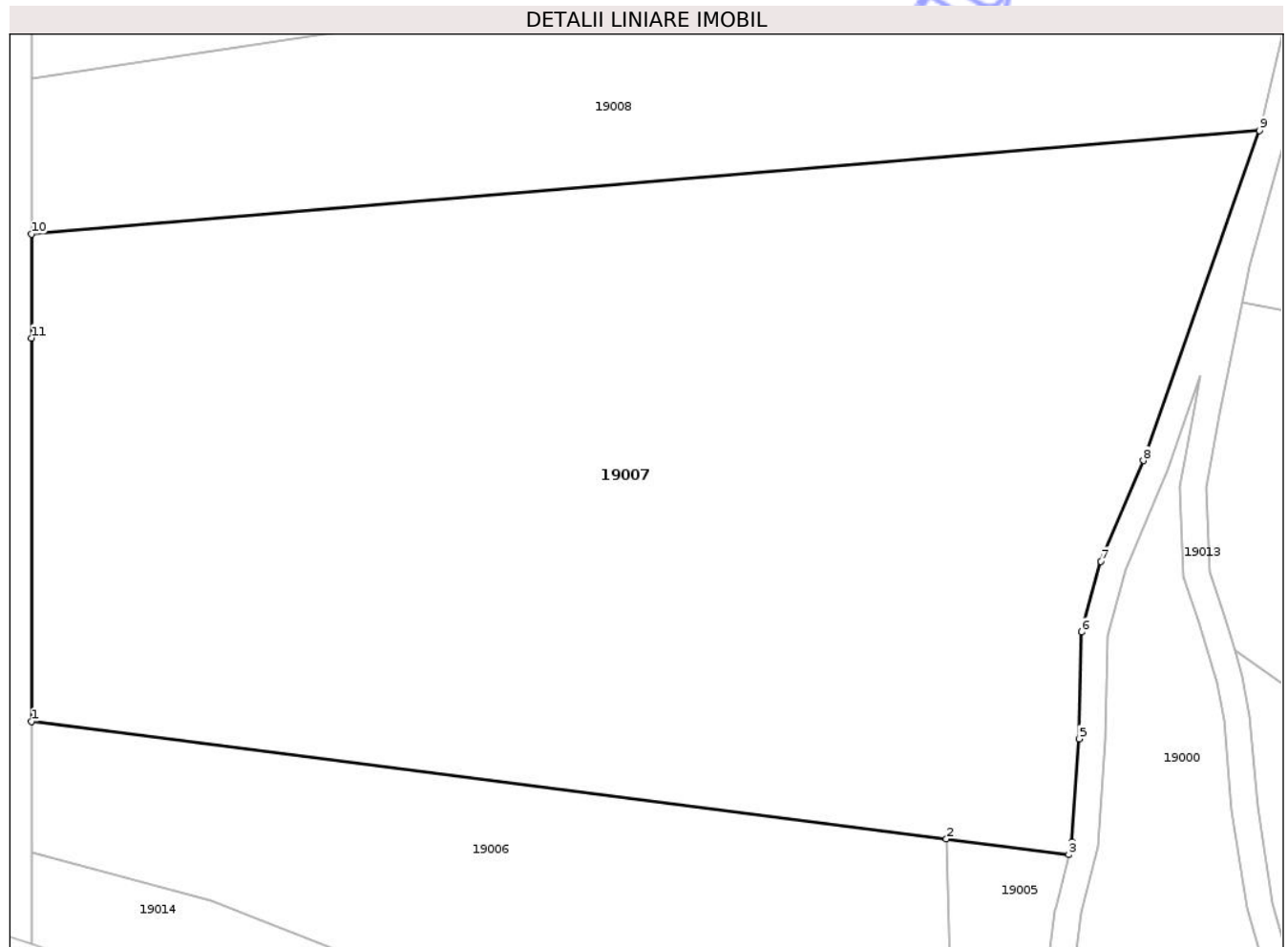
**C. Partea III. SARCINI .**

Inscrieri privind dezmembramintele dreptului de proprietate, drepturi reale de garanție și sarcini	Referințe
NU SUNT	

**Teren**

Nr cadastral	Suprafața (mp)*	Observații / Referințe
	15.600	

\* Suprafața este determinată în planul de proiecție Stereo 70.



**Date referitoare la teren**

Crt	Categorie folosință	Intra vilan	Suprafața (mp)	Tarla	Parcelă	Nr. topo	Observații / Referințe
1	arabil	NU	15.600	5	992/3	-	

**Lungime Segmente**

1) Valorile lungimilor segmentelor sunt obținute din proiecție în plan.

Punct început	X / Y	Punct sfârșit	X / Y	Lungime segment (** (m)
1	437.650,982 563.303,951	2	437.790,538 563.286,048	140.7
2	437.790,538 563.286,048	3	437.809,202 563.283,654	18.817
3	437.809,202 563.283,654	4	437.809,683 563.285,601	2.006
4	437.809,683 563.285,601	5	437.810,797 563.301,301	15.739
5	437.810,797 563.301,301	6	437.811,146 563.317,549	16.252

Punct început	X / Y	Punct sfârșit	X / Y	Lungime segment (** (m)
6	437.811,146 563.317,549	7	437.814,094 563.328,354	11.2
7	437.814,094 563.328,354	8	437.820,564 563.343,713	16.666
8	437.820,564 563.343,713	9	437.838,304 563.394,004	53.328
9	437.838,304 563.394,004	10	437.650,967 563.378,21	188.002
10	437.650,967 563.378,21	11	437.650,97 563.362,38	15.83
11	437.650,97 563.362,38	1	437.650,982 563.303,951	58.429

\*\* Lungimile segmentelor sunt determinate în planul de proiecție Stereo 70 și sunt rotunjite la 1 milimetru.

\*\*\* Distanța dintre puncte este formată din segmente cumulate ce sunt mai mici decât valoarea 1 milimetru.

Neutilizabil în Circuitul Civil



**DATE DESPRE IMOBILUL NR. 19008**

Oficiul de Cadastru și Publicitate Imobiliară MUREȘ  
Biroul de Cadastru și Publicitate Imobiliară Luduș

**A. Partea I. Descrierea imobilului**

TEREN Extravilan

Adresa: Jud. Mureș

Nr. Crt	Nr cadastral Nr. topografic	Suprafața* (mp)	Observații / Referințe
A1		5.800	Sector cadastral:19 Teren neimprejmut;

**B. Partea II. Proprietari și acte**

Inscrieri privitoare la dreptul de proprietate și alte drepturi reale	Referințe
/	
Act Administrativ nr. 86383, din 05/04/1999 emis de C.J.P.S.D.P.A.T.;	
B1	Intabulare, drept de PROPRIETATE, dobandit prin Lege, cota actuala 1/1, cota initiala 1/1 1) <b>Demeter P. Elisabeta</b>
Act Administrativ nr. 1793, din 22/10/2025 emis de Primaria Comunei Papiu Ilarian;	
B2	Se notează posesia în favoarea numiților Iacob Martin-Iosif si Iacob Gizella-Melinda asupra suprafeței de 5800 mp.

**C. Partea III. SARCINI .**

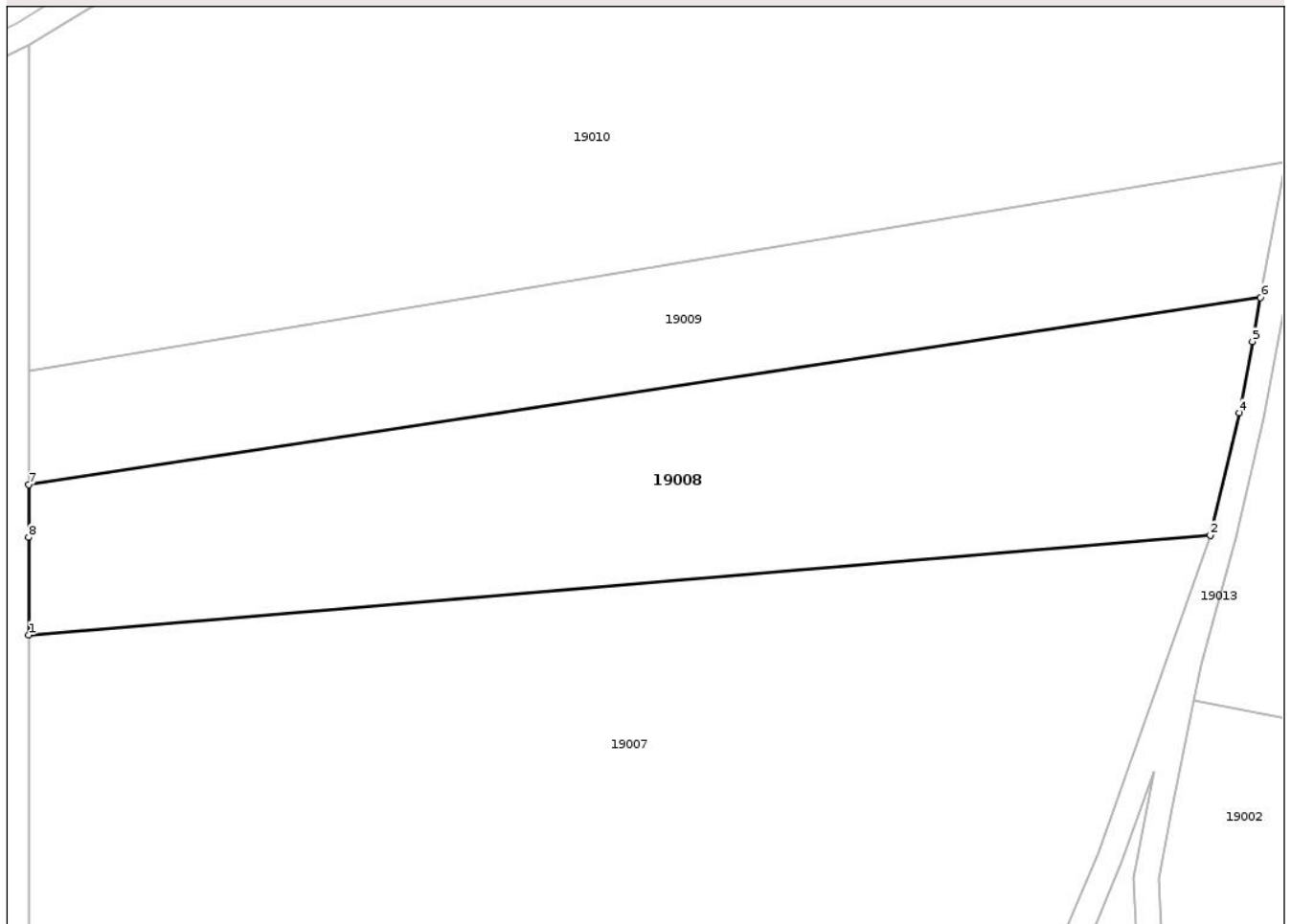
Inscrieri privind dezmembramentele dreptului de proprietate, drepturi reale de garanție și sarcini	Referințe
NU SUNT	

**Teren**

Nr cadastral	Suprafața (mp)*	Observații / Referințe
	5.800	

\* Suprafața este determinată în planul de proiecție Stereo 70.

**DETALII LINIARE IMOBIL**



**Date referitoare la teren**

Crt	Categorie folosință	Intra vilan	Suprafața (mp)	Tarla	Parcelă	Nr. topo	Observații / Referințe
1	arabil	NU	5.800	5	992/2	-	

**Lungime Segmente**

1) Valorile lungimilor segmentelor sunt obținute din proiecție în plan.

Punct început	X / Y	Punct sfârșit	X / Y	Lungime segment (** (m)
1	437.650,967 563.378,21	2	437.838,304 563.394,004	188.002
2	437.838,304 563.394,004	3	437.838,36 563.394,163	0.169
3	437.838,36 563.394,163	4	437.842,894 563.413,39	19.754
4	437.842,894 563.413,39	5	437.844,968 563.424,726	11.524
5	437.844,968 563.424,726	6	437.846,239 563.431,668	7.057

Punct început	X / Y	Punct sfârșit	X / Y	Lungime segment (** (m)
6	437.846,239 563.431,668	7	437.650,962 563.402,022	197.515
7	437.650,962 563.402,022	8	437.650,964 563.393,668	8.354
8	437.650,964 563.393,668	1	437.650,967 563.378,21	15.458

\*\* Lungimile segmentelor sunt determinate în planul de proiecție Stereo 70 și sunt rotunjite la 1 milimetru.

\*\*\* Distanța dintre puncte este formată din segmente cumulate ce sunt mai mici decât valoarea 1 milimetru.

Neutilizabil în Circuitul Civil





## DATE DESPRE IMOBILUL NR. 19009

Oficiul de Cadastru și Publicitate Imobiliară MUREȘ  
Biroul de Cadastru și Publicitate Imobiliară Luduș

## A. Partea I. Descrierea imobilului

TEREN Extravilan

Adresa: Jud. Mureș

Nr. Crt	Nr cadastral Nr. topografic	Suprafața* (mp)	Observații / Referințe
A1		Din acte: 5.300 Masurata: 3.831	Sector cadastral:19 Teren neimprejmuit;

## B. Partea II. Proprietari și acte

Inscrieri privitoare la dreptul de proprietate și alte drepturi reale		Referințe
/		
Act Normativ nr. 7, din 13/03/1996 emis de Parlamentul Romaniei;		
B1	Inscrierea posesiei, drept de PROPRIETATE, dobandit prin Lege, cota actuala 1/1, cota initiala 1/1 1) NEIDENTIFICAT NEIDENTIFICAT	A1
B2	Se noteaza mentiunea de proprietar neidentificat, rezerva comisiei locale de fond funciar.	A1

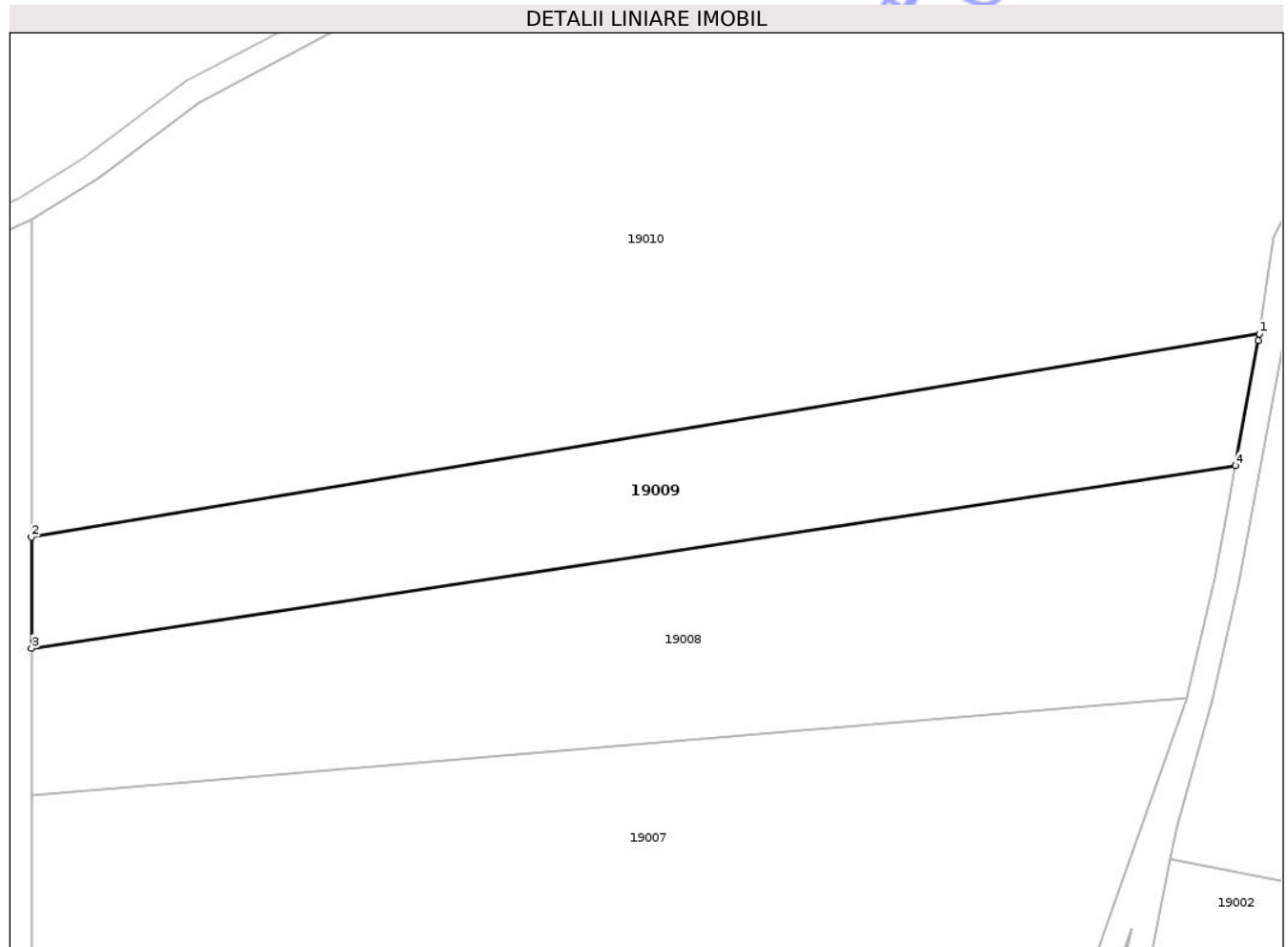
## C. Partea III. SARCINI .

Inscrieri privind dezmembramintele dreptului de proprietate, drepturi reale de garanție și sarcini	Referințe
NU SUNT	

**Teren**

Nr cadastral	Suprafața (mp)*	Observații / Referințe
	Din acte: 5.300 Masurata: 3.831	

\* Suprafața este determinată în planul de proiecție Stereo 70.



**Date referitoare la teren**

Crt	Categorie folosință	Intra vilan	Suprafața (mp)	Tarla	Parcelă	Nr. topo	Observații / Referințe
1	arabil	NU	3.831	5	992/1/1	-	

**Lungime Segmente**

1) Valorile lungimilor segmentelor sunt obținute din proiecție în plan.

Punct început	X / Y	Punct sfârșit	X / Y	Lungime segment (** (m)
1	437.850,118 563.453,063	2	437.650,958 563.420,088	201.871
2	437.650,958 563.420,088	3	437.650,962 563.402,022	18.066
3	437.650,962 563.402,022	4	437.846,239 563.431,668	197.515
4	437.846,239 563.431,668	5	437.849,947 563.451,932	20.6
5	437.849,947 563.451,932	1	437.850,118 563.453,063	1.144

\*\* Lungimile segmentelor sunt determinate în planul de proiecție Stereo 70 și sunt rotunjite la 1 milimetru.

\*\*\* Distanța dintre puncte este formată din segmente cumulate ce sunt mai mici decât valoarea 1 milimetru.

Neutilizabil în Circuitul  
Civil



**DATE DESPRE IMOBILUL NR. 19010**

Oficiul de Cadastru și Publicitate Imobiliară MUREȘ  
Biroul de Cadastru și Publicitate Imobiliară Luduș

**A. Partea I. Descrierea imobilului**

TEREN Extravilan

Adresa: Jud. Mureș

Nr. Crt	Nr cadastral Nr. topografic	Suprafața* (mp)	Observații / Referințe
A1		15.100	Sector cadastral:19 Teren neimprejmuit;

**B. Partea II. Proprietari și acte**

Inscrieri privitoare la dreptul de proprietate și alte drepturi reale		Referințe
/		
Act Administrativ nr. 85820, din 21/03/1996 emis de C.J.P.S.D.P.A.T.;		
B1	Intabulare, drept de PROPRIETATE, dobândit prin Lege, cota actuala 1/1, cota initiala 1/1 1) <b>Laposi F. Andrei</b>	A1
Act Administrativ nr. 1794, din 22/10/2025 emis de Primaria Comunei Papiu Ilarian;		
B2	Se notează posesia în favoarea numitei Lăposi Maria asupra suprafeței de 3700 mp.	A1
Act Administrativ nr. 1795, din 22/10/2025 emis de Primaria Comunei Papiu Ilarian;		
B3	Se notează posesia în favoarea numitului Balajan Ioan asupra suprafeței de 11400 mp.	A1

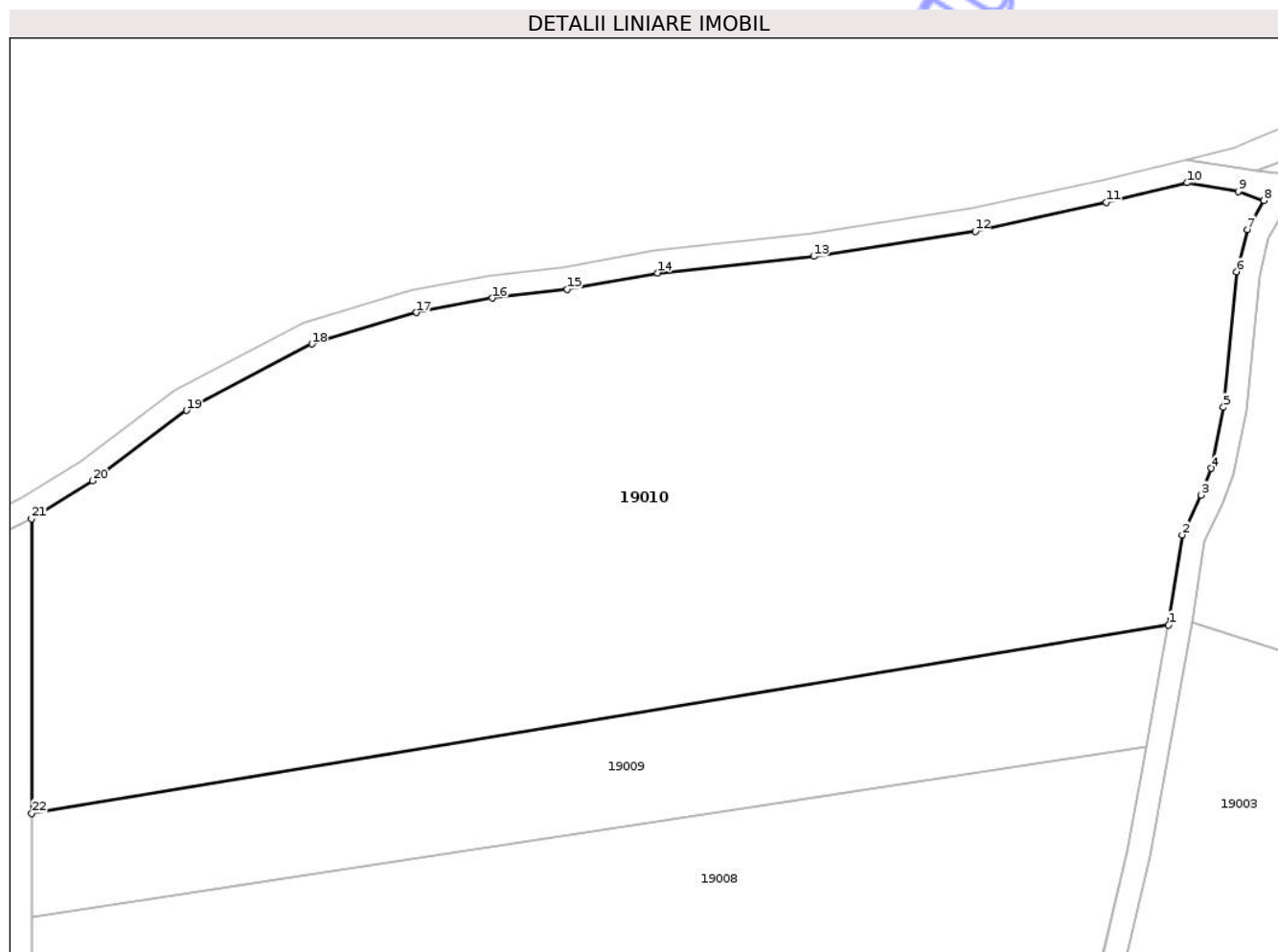
**C. Partea III. SARCINI .**

Inscrieri privind dezmembramintele dreptului de proprietate, drepturi reale de garanție și sarcini	Referințe
NU SUNT	

**Teren**

Nr cadastral	Suprafaţa (mp)*	Observaţii / Referinţe
	15.100	

\* Suprafaţa este determinată în planul de proiecţie Stereo 70.



**Date referitoare la teren**

Crt	Categorie folosinţă	Intra vilan	Suprafaţa (mp)	Tarla	Parcelă	Nr. topo	Observaţii / Referinţe
1	arabil	NU	15.100	5	992/1	-	

**Lungime Segmente**

1) Valorile lungimilor segmentelor sunt obţinute din proiecţie în plan.

Punct început	X / Y	Punct sfârşit	X / Y	Lungime segment (** (m)
1	437.850,118 563.453,063	2	437.852,49 563.468,789	15.904
3	437.855,859 563.475,791	4	437.857,663 563.480,462	5.007
5	437.859,764 563.491,132	6	437.862,099 563.514,903	23.885
7	437.863,923 563.522,285	8	437.866,807 563.527,378	5.853
9	437.862,324 563.528,965	10	437.853,431 563.530,463	9.018

Punct început	X / Y	Punct sfârşit	X / Y	Lungime segment (** (m)
2	437.852,49 563.468,789	3	437.855,859 563.475,791	7.77
4	437.857,663 563.480,462	5	437.859,764 563.491,132	10.875
6	437.862,099 563.514,903	7	437.863,923 563.522,285	7.604
8	437.866,807 563.527,378	9	437.862,324 563.528,965	4.756
10	437.853,431 563.530,463	11	437.839,266 563.526,996	14.583

Punct început	X / Y	Punct sfârșit	X / Y	Lungime segment (** (m)
11	437.839,266 563.526,996	12	437.816,272 563.521,983	23.534
13	437.787,975 563.517,568	14	437.760,59 563.514,699	27.535
15	437.744,731 563.511,77	16	437.731,622 563.510,272	13.194
17	437.718,382 563.507,725	18	437.700,052 563.502,229	19.136
19	437.678,052 563.490,631	20	437.661,654 563.478,266	20.537
21	437.650,948 563.471,65	22	437.650,958 563.420,088	51.562

Punct început	X / Y	Punct sfârșit	X / Y	Lungime segment (** (m)
12	437.816,272 563.521,983	13	437.787,975 563.517,568	28.639
14	437.760,59 563.514,699	15	437.744,731 563.511,77	16.127
16	437.731,622 563.510,272	17	437.718,382 563.507,725	13.483
18	437.700,052 563.502,229	19	437.678,052 563.490,631	24.87
20	437.661,654 563.478,266	21	437.650,948 563.471,65	12.585
22	437.650,958 563.420,088	1	437.850,118 563.453,063	201.871

\*\* Lungimile segmentelor sunt determinate în planul de proiecție Stereo 70 și sunt rotunjite la 1 milimetru.

\*\*\* Distanța dintre puncte este formată din segmente cumulate ce sunt mai mici decât valoarea 1 milimetru.

Neutilizabil în Cămin Civil



**DATE DESPRE IMOBILUL NR. 19011**

Oficiul de Cadastru și Publicitate Imobiliară MUREȘ  
Biroul de Cadastru și Publicitate Imobiliară Luduș

**A. Partea I. Descrierea imobilului**

TEREN Extravilan

Adresa: Jud. Mureș

Nr. Crt	Nr cadastral Nr. topografic	Suprafața* (mp)	Observații / Referințe
A1		24.900	Sector cadastral:19 Teren neimprejmuit;

**B. Partea II. Proprietari și acte**

Inscrieri privitoare la dreptul de proprietate și alte drepturi reale		Referințe
/		
Act Administrativ nr. 86135, din 29/06/2001 emis de C.J.P.S.D.P.A.T.;		
B1	Intabulare, drept de PROPRIETATE, dobândit prin Lege, cota actuala 1/1, cota initiala 1/1 1) <b>Rotar V. Cătălina</b>	A1
Act Administrativ nr. 1796, din 22/10/2025 emis de Primaria Comunei Papiu Ilarian;		
B2	Se notează posesia în favoarea numiților Rotar Cristian si Rotar Cornel asupra suprafeței de 17300 mp.	A1
Act Administrativ nr. 1797, din 22/10/2025 emis de Primaria Comunei Papiu Ilarian;		
B3	Se notează posesia în favoarea numiților Luca Vasile-Daniel si Luca Carmen-Codruta asupra suprafeței de 2600 mp.	A1
Act Administrativ nr. 1798, din 22/10/2025 emis de Primaria Comunei Papiu Ilarian;		
B4	Se notează posesia în favoarea numitei Oroian Rozalia asupra suprafeței de 5000 mp.	A1

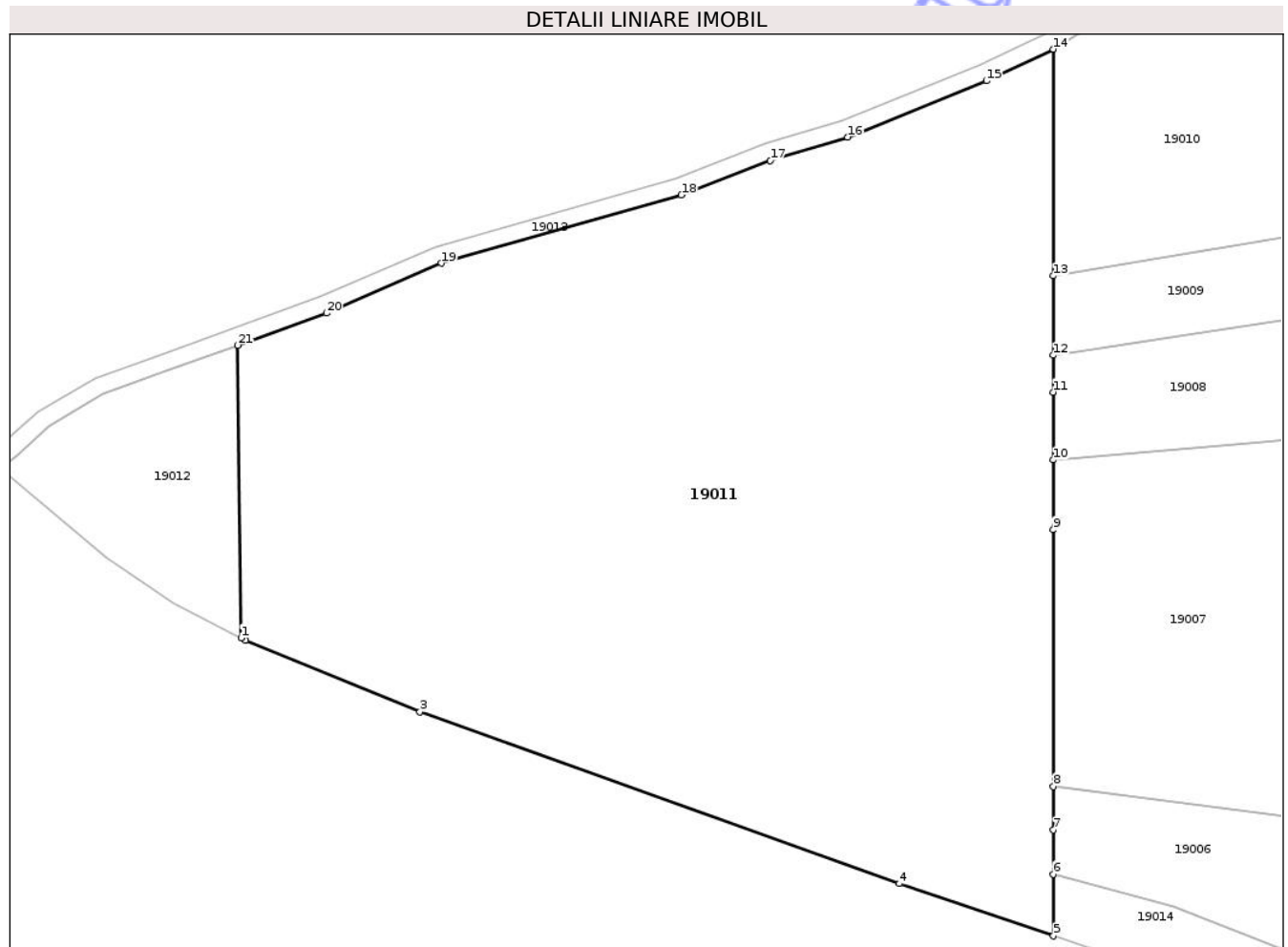
**C. Partea III. SARCINI .**

Inscrieri privind dezmembramintele dreptului de proprietate, drepturi reale de garanție și sarcini	Referințe
NU SUNT	

**Teren**

Nr cadastral	Suprafața (mp)*	Observații / Referințe
	24.900	

\* Suprafața este determinată în planul de proiecție Stereo 70.



**Date referitoare la teren**

Crt	Categorie folosință	Intra vilan	Suprafața (mp)	Tarla	Parcelă	Nr. topo	Observații / Referințe
1	arabil	NU	24.900	5	992/7	-	

**Lungime Segmente**

1) Valorile lungimilor segmentelor sunt obținute din proiecție în plan.

Punct început	X / Y	Punct sfârșit	X / Y	Lungime segment (** (m)
1	437.466,056 563.337,767	2	437.467,027 563.337,265	1.093
3	437.506,787 563.320,942	4	437.615,867 563.281,86	115.87
5	437.650,989 563.269,969	6	437.650,986 563.283,996	14.027
7	437.650,984 563.294,069	8	437.650,982 563.303,951	9.882
9	437.650,97 563.362,38	10	437.650,967 563.378,21	15.83

Punct început	X / Y	Punct sfârșit	X / Y	Lungime segment (** (m)
2	437.467,027 563.337,265	3	437.506,787 563.320,942	42.98
4	437.615,867 563.281,86	5	437.650,989 563.269,969	37.08
6	437.650,986 563.283,996	7	437.650,984 563.294,069	10.073
8	437.650,982 563.303,951	9	437.650,97 563.362,38	58.429
10	437.650,967 563.378,21	11	437.650,964 563.393,668	15.458

Punct început	X / Y	Punct sfârșit	X / Y	Lungime segment (** (m)
11	437.650,964 563.393,668	12	437.650,962 563.402,022	8.354
13	437.650,958 563.420,088	14	437.650,948 563.471,65	51.562
15	437.635,752 563.464,463	16	437.604,102 563.451,659	34.142
17	437.586,512 563.446,33	18	437.566,271 563.438,47	21.714
19	437.511,635 563.422,987	20	437.485,494 563.411,627	28.503
21	437.465,232 563.404,302	1	437.466,056 563.337,767	66.54

Punct început	X / Y	Punct sfârșit	X / Y	Lungime segment (** (m)
12	437.650,962 563.402,022	13	437.650,958 563.420,088	18.066
14	437.650,948 563.471,65	15	437.635,752 563.464,463	16.81
16	437.604,102 563.451,659	17	437.586,512 563.446,33	18.38
18	437.566,271 563.438,47	19	437.511,635 563.422,987	56.787
20	437.485,494 563.411,627	21	437.465,232 563.404,302	21.545

\*\* Lungimile segmentelor sunt determinate în planul de proiecție Stereo 70 și sunt rotunjite la 1 milimetru.

\*\*\* Distanța dintre puncte este formată din segmente cumulate ce sunt mai mici decât valoarea 1 milimetru.

Neutilizabil în Circuit Civil



**DATE DESPRE IMOBILUL NR. 19012**

Oficiul de Cadastru și Publicitate Imobiliară MUREȘ  
Biroul de Cadastru și Publicitate Imobiliară Luduș

**A. Partea I. Descrierea imobilului**

TEREN Extravilan

Adresa: Jud. Mureș

Nr. Crt	Nr cadastral Nr. topografic	Suprafața* (mp)	Observații / Referințe
A1		2.064	Sector cadastral:19 Teren neimprejmuit;

**B. Partea II. Proprietari și acte**

Inscrieri privitoare la dreptul de proprietate și alte drepturi reale		Referințe
/		
Act Normativ nr. 7, din 13/03/1996 emis de Parlamentul Romaniei;		
B1	Inscrierea posesiei, drept de PROPRIETATE, dobandit prin Lege, cota actuala 1/1, cota initiala 1/1 1) NEIDENTIFICAT NEIDENTIFICAT	A1
B2	Se noteaza mentiunea de proprietar neidentificat, rezerva comisiei locale de fond funciar.	A1

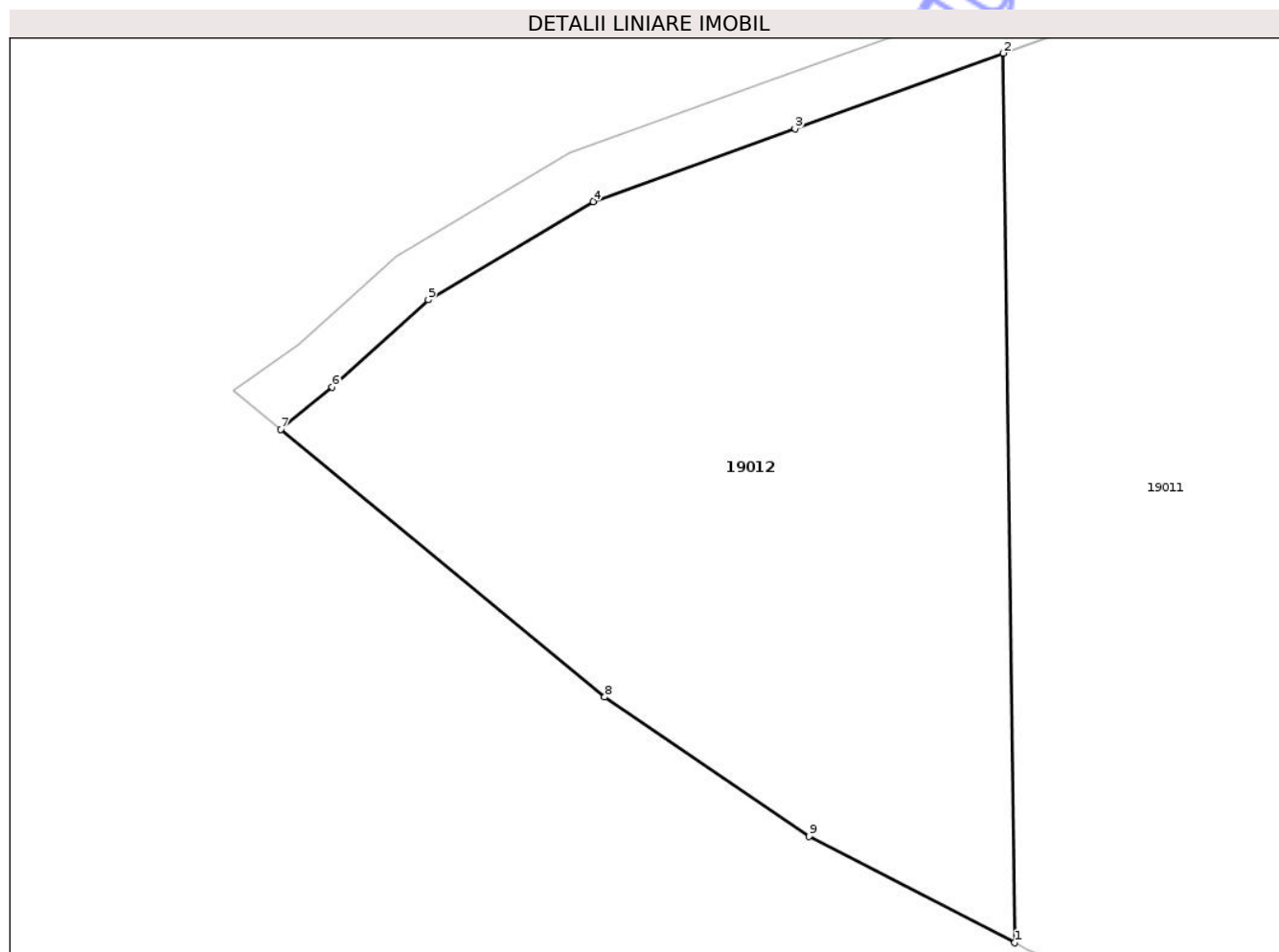
**C. Partea III. SARCINI .**

Inscrieri privind dezmembramintele dreptului de proprietate, drepturi reale de garanție și sarcini	Referințe
NU SUNT	

**Teren**

Nr cadastral	Suprafața (mp)*	Observații / Referințe
	2.064	

\* Suprafața este determinată în planul de proiecție Stereo 70.



**Date referitoare la teren**

Crt	Categorie folosință	Intra vilan	Suprafața (mp)	Tarla	Parcelă	Nr. topo	Observații / Referințe
1	arabil	NU	2.064	5	992/1/2	-	

**Lungime Segmente**

1) Valorile lungimilor segmentelor sunt obținute din proiecție în plan.

Punct început	X / Y	Punct sfârșit	X / Y	Lungime segment (** (m)
1	437.466,056 563.337,767	2	437.465,232 563.404,302	66.54
2	437.465,232 563.404,302	3	437.449,637 563.398,664	16.583
3	437.449,637 563.398,664	4	437.434,541 563.393,207	16.052
4	437.434,541 563.393,207	5	437.422,194 563.385,848	14.374
5	437.422,194 563.385,848	6	437.414,996 563.379,34	9.704

Punct început	X / Y	Punct sfârșit	X / Y	Lungime segment (** (m)
6	437.414,996 563.379,34	7	437.411,156 563.376,174	4.977
7	437.411,156 563.376,174	8	437.435,388 563.356,149	31.435
8	437.435,388 563.356,149	9	437.450,693 563.345,716	18.523
9	437.450,693 563.345,716	1	437.466,056 563.337,767	17.298

\*\* Lungimile segmentelor sunt determinate în planul de proiecție Stereo 70 și sunt rotunjite la 1 milimetru.

\*\*\* Distanța dintre puncte este formată din segmente cumulate ce sunt mai mici decât valoarea 1 milimetru.

Neutilizabil în Circuitul Civil



**DATE DESPRE IMOBILUL NR. 19013**

Oficiul de Cadastru și Publicitate Imobiliară MUREȘ  
Biroul de Cadastru și Publicitate Imobiliară Luduș

**A. Partea I. Descrierea imobilului**

TEREN Extravilan

Adresa: Jud. Mureș

Nr. Crt	Nr cadastral Nr. topografic	Suprafața* (mp)	Observații / Referințe
A1		Din acte: 4.026 Masurata: 4.023	Sector cadastral:19 Teren neimprejmuit;

**B. Partea II. Proprietari și acte**

Inscrieri privitoare la dreptul de proprietate și alte drepturi reale		Referințe
/		
Act Normativ nr. 7, din 13/03/1996 emis de Parlamentul Romaniei;		
B1	Inscrierea posesiei, drept de PROPRIETATE, dobandit prin Lege, cota actuala 1/1, cota initiala 1/1 1) <b>NEIDENTIFICAT NEIDENTIFICAT</b>	A1
B2	Se noteaza mentiunea de proprietar neidentificat.	A1

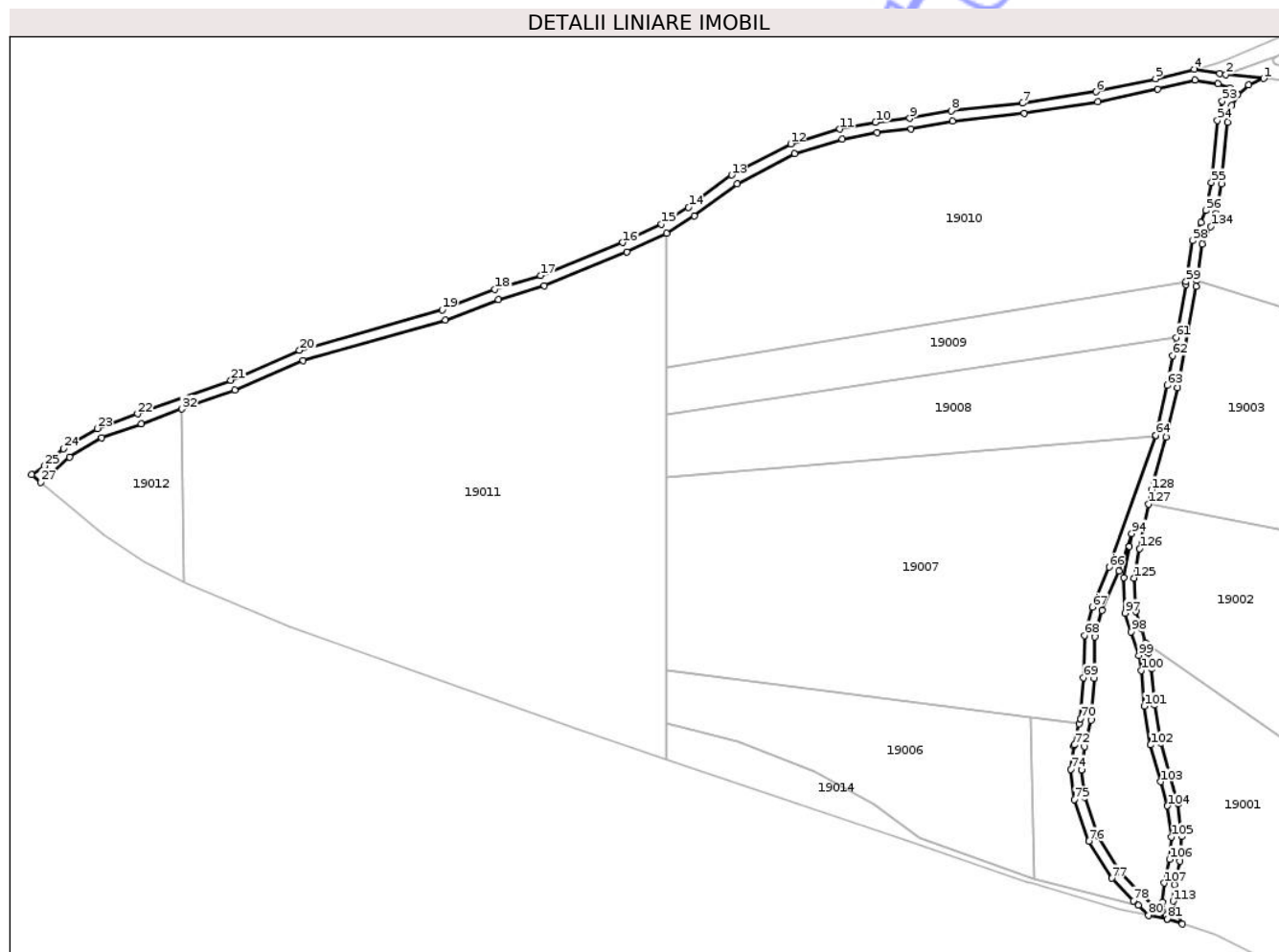
**C. Partea III. SARCINI .**

Inscrieri privind dezmembramintele dreptului de proprietate, drepturi reale de garanție și sarcini	Referințe
NU SUNT	

**Teren**

Nr cadastral	Suprafața (mp)*	Observații / Referințe
	Din acte: 4.026 Masurata: 4.023	

\* Suprafața este determinată în planul de proiecție Stereo 70.



**Date referitoare la teren**

Crt	Categorie folosință	Intra vilan	Suprafața (mp)	Tarla	Parcelă	Nr. topo	Observații / Referințe
1	drum	NU	4.023	5	-	-	

**Lungime Segmente**

1) Valorile lungimilor segmentelor sunt obținute din proiecție în plan.

Punct început	X / Y	Punct sfârșit	X / Y	Lungime segment	Punct început	X / Y	Punct sfârșit	X / Y	Lungime segment	Punct început	X / Y	Punct sfârșit	X / Y	Lungime segment
1	437.879,839 563.530,982	2	437.865,386 563.532,506	14.533	2	437.865,386 563.532,506	3	437.862,989 563.532,91	2.431	3	437.862,989 563.532,91	4	437.853,282 563.534,545	9.844
4	437.853,282 563.534,545	5	437.838,365 563.530,894	15.357	5	437.838,365 563.530,894	6	437.815,537 563.525,916	23.364	6	437.815,537 563.525,916	7	437.787,458 563.521,536	28.419
7	437.787,458 563.521,536	8	437.760,017 563.518,661	27.591	8	437.760,017 563.518,661	9	437.744,14 563.515,729	16.145	9	437.744,14 563.515,729	10	437.731,016 563.514,229	13.209
10	437.731,016 563.514,229	11	437.717,428 563.511,615	13.837	11	437.717,428 563.511,615	12	437.698,531 563.505,949	19.728	12	437.698,531 563.505,949	13	437.675,901 563.494,019	25.582
13	437.675,901 563.494,019	14	437.659,394 563.481,572	20.674	14	437.659,394 563.481,572	15	437.649,036 563.475,171	12.176	15	437.649,036 563.475,171	16	437.634,145 563.468,128	16.473

Punct început	X / Y	Punct sfârşit	X / Y	Lungime segment	Punct început	X / Y	Punct sfârşit	X / Y	Lungime segment	Punct început	X / Y	Punct sfârşit	X / Y	Lungime segment
16	437.634,145 563.468,128	17	437.602,769 563.455,435	33.846	17	437.602,769 563.455,435	18	437.585,207 563.450,114	18.35	18	437.585,207 563.450,114	19	437.564,999 563.442,267	21.678
19	437.564,999 563.442,267	20	437.510,287 563.426,762	56.867	20	437.510,287 563.426,762	21	437.484,016 563.415,345	28.645	21	437.484,016 563.415,345	22	437.448,277 563.402,426	38.002
22	437.448,277 563.402,426	23	437.432,821 563.396,838	16.435	23	437.432,821 563.396,838	24	437.419,806 563.389,081	15.151	24	437.419,806 563.389,081	25	437.412,505 563.382,48	9.843
25	437.412,505 563.382,48	26	437.407,622 563.379,095	5.942	26	437.407,622 563.379,095	27	437.411,156 563.376,174	4.585	27	437.411,156 563.376,174	28	437.414,996 563.379,34	4.977
28	437.414,996 563.379,34	29	437.422,194 563.385,848	9.704	29	437.422,194 563.385,848	30	437.434,541 563.393,207	14.374	30	437.434,541 563.393,207	31	437.449,637 563.398,664	16.052
31	437.449,637 563.398,664	32	437.465,232 563.404,302	16.583	32	437.465,232 563.404,302	33	437.485,494 563.411,627	21.545	33	437.485,494 563.411,627	34	437.511,635 563.422,987	28.503
34	437.511,635 563.422,987	35	437.566,271 563.438,47	56.787	35	437.566,271 563.438,47	36	437.586,512 563.446,33	21.714	36	437.586,512 563.446,33	37	437.604,102 563.451,659	18.38
37	437.604,102 563.451,659	38	437.635,752 563.464,463	34.142	38	437.635,752 563.464,463	39	437.650,948 563.471,65	16.81	39	437.650,948 563.471,65	40	437.661,654 563.478,266	12.585
40	437.661,654 563.478,266	41	437.678,052 563.490,631	20.537	41	437.678,052 563.490,631	42	437.700,052 563.502,229	24.87	42	437.700,052 563.502,229	43	437.718,382 563.507,725	19.136
43	437.718,382 563.507,725	44	437.731,622 563.510,272	13.483	44	437.731,622 563.510,272	45	437.744,731 563.511,77	13.194	45	437.744,731 563.511,77	46	437.760,59 563.514,699	16.127
46	437.760,59 563.514,699	47	437.787,975 563.517,568	27.535	47	437.787,975 563.517,568	48	437.816,272 563.521,983	28.639	48	437.816,272 563.521,983	49	437.839,266 563.526,996	23.534
49	437.839,266 563.526,996	50	437.853,431 563.530,463	14.583	50	437.853,431 563.530,463	51	437.862,324 563.528,965	9.018	51	437.862,324 563.528,965	52	437.866,807 563.527,378	4.756
52	437.866,807 563.527,378	53	437.863,923 563.522,285	5.853	53	437.863,923 563.522,285	54	437.862,099 563.514,903	7.604	54	437.862,099 563.514,903	55	437.859,764 563.491,132	23.885
55	437.859,764 563.491,132	56	437.857,663 563.480,462	10.875	56	437.857,663 563.480,462	57	437.855,859 563.475,791	5.007	57	437.855,859 563.475,791	58	437.852,49 563.468,789	7.77
58	437.852,49 563.468,789	59	437.850,118 563.453,063	15.904	59	437.850,118 563.453,063	60	437.849,947 563.451,932	1.144	60	437.849,947 563.451,932	61	437.846,239 563.431,668	20.6
61	437.846,239 563.431,668	62	437.844,968 563.424,726	7.057	62	437.844,968 563.424,726	63	437.842,894 563.413,39	11.524	63	437.842,894 563.413,39	64	437.838,36 563.394,163	19.754
64	437.838,36 563.394,163	65	437.838,304 563.394,004	0.169	65	437.838,304 563.394,004	66	437.820,564 563.343,713	53.328	66	437.820,564 563.343,713	67	437.814,094 563.328,354	16.666
67	437.814,094 563.328,354	68	437.811,146 563.317,549	11.2	68	437.811,146 563.317,549	69	437.810,797 563.301,301	16.252	69	437.810,797 563.301,301	70	437.809,683 563.285,601	15.739
70	437.809,683 563.285,601	71	437.809,202 563.283,654	2.006	71	437.809,202 563.283,654	72	437.807,193 563.275,531	8.368	72	437.807,193 563.275,531	73	437.807,136 563.275,102	0.433
73	437.807,136 563.275,102	74	437.805,957 563.266,222	8.958	74	437.805,957 563.266,222	75	437.807,204 563.254,508	11.78	75	437.807,204 563.254,508	76	437.812,89 563.238,667	16.831
76	437.812,89 563.238,667	77	437.821,694 563.224,4	16.765	77	437.821,694 563.224,4	78	437.829,833 563.215,786	11.851	78	437.829,833 563.215,786	79	437.831,713 563.213,989	2.601
79	437.831,713 563.213,989	80	437.835,694 563.210,184	5.507	80	437.835,694 563.210,184	81	437.842,925 563.208,804	7.362	81	437.842,925 563.208,804	82	437.832,671 563.218,607	14.186
82	437.832,671 563.218,607	83	437.824,883 563.226,849	11.339	83	437.824,883 563.226,849	84	437.816,514 563.240,412	15.937	84	437.816,514 563.240,412	85	437.811,131 563.255,408	15.933
85	437.811,131 563.255,408	86	437.810,007 563.265,966	10.618	86	437.810,007 563.265,966	87	437.809,986 563.266,169	0.204	87	437.809,986 563.266,169	88	437.811,129 563.274,786	8.692
88	437.811,129 563.274,786	89	437.813,649 563.284,974	10.495	89	437.813,649 563.284,974	90	437.814,794 563.301,116	16.183	90	437.814,794 563.301,116	91	437.815,135 563.316,971	15.859
91	437.815,135 563.316,971	92	437.817,883 563.327,045	10.442	92	437.817,883 563.327,045	93	437.824,297 563.342,271	16.522	93	437.824,297 563.342,271	94	437.829,33 563.356,552	15.142
94	437.829,33 563.356,552	95	437.828,323 563.351,573	5.08	95	437.828,323 563.351,573	96	437.826,129 563.339,751	12.024	96	437.826,129 563.339,751	97	437.826,755 563.326,076	13.689
97	437.826,755 563.326,076	98	437.829,074 563.318,944	7.5	98	437.829,074 563.318,944	99	437.831,875 563.309,866	9.5	99	437.831,875 563.309,866	100	437.832,872 563.304,133	5.819
100	437.832,872 563.304,133	101	437.834,076 563.290,4	13.786	101	437.834,076 563.290,4	102	437.836,431 563.275,492	15.093	102	437.836,431 563.275,492	103	437.840,37 563.261,414	14.619
103	437.840,37 563.261,414	104	437.842,965 563.252,137	9.633	104	437.842,965 563.252,137	105	437.844,388 563.240,257	11.965	105	437.844,388 563.240,257	106	437.843,725 563.231,634	8.648
106	437.843,725 563.231,634	107	437.841,749 563.222,531	9.315	107	437.841,749 563.222,531	108	437.841,011 563.215,345	7.224	108	437.841,011 563.215,345	109	437.842,37 563.210,109	5.409
109	437.842,37 563.210,109	110	437.842,928 563.208,804	1.419	110	437.842,928 563.208,804	111	437.848,653 563.206,936	6.022	111	437.848,653 563.206,936	112	437.846,118 563.211,59	5.3
112	437.846,118 563.211,59	113	437.845,064 563.215,653	4.197	113	437.845,064 563.215,653	114	437.845,705 563.221,901	6.281	114	437.845,705 563.221,901	115	437.847,692 563.231,054	9.366

Punct început	X / Y	Punct sfârșit	X / Y	Lungime segment	Punct început	X / Y	Punct sfârșit	X / Y	Lungime segment	Punct început	X / Y	Punct sfârșit	X / Y	Lungime segment
115	437.847,692 563.231,054	116	437.848,407 563.240,342	9.315	116	437.848,407 563.240,342	117	437.846,9 563.252,918	12.66 6	117	437.846,9 563.252,918	118	437.840,346 563.276,346	24.32 7
118	437.840,346 563.276,346	119	437.838,049 563.290,888	14.72 2	119	437.838,049 563.290,888	120	437.836,842 563.304,651	13.81 6	120	437.836,842 563.304,651	121	437.835,772 563.310,802	6.243
121	437.835,772 563.310,802	122	437.834,557 563.314,739	4.12	122	437.834,557 563.314,739	123	437.832,887 563.320,152	5.665	123	437.832,887 563.320,152	124	437.830,726 563.326,798	6.989
124	437.830,726 563.326,798	125	437.830,146 563.339,474	12.68 9	125	437.830,146 563.339,474	126	437.832,25 563.350,812	11.53 2	126	437.832,25 563.350,812	127	437.835,699 563.367,869	17.40 2
127	437.835,699 563.367,869	128	437.836,799 563.373,313	5.554	128	437.836,799 563.373,313	129	437.842,397 563.393,631	21.07 5	129	437.842,397 563.393,631	130	437.846,811 563.412,575	19.45 1
130	437.846,811 563.412,575	131	437.853,893 563.451,273	39.34 1	131	437.853,893 563.451,273	132	437.854,232 563.453,521	2.273	132	437.854,232 563.453,521	133	437.856,355 563.467,597	14.23 5
133	437.856,355 563.467,597	134	437.859,533 563.474,201	7.329	134	437.859,533 563.474,201	135	437.861,52 563.479,347	5.516	135	437.861,52 563.479,347	136	437.863,726 563.490,549	11.41 7
136	437.863,726 563.490,549	137	437.866,052 563.514,224	23.78 9	137	437.866,052 563.514,224	138	437.867,675 563.520,792	6.766	138	437.867,675 563.520,792	139	437.869,959 563.524,827	4.637
139	437.869,959 563.524,827	140	437.874,04 563.528,444	5.453	140	437.874,04 563.528,444	1	437.879,839 563.530,982	6.33					

\*\* Lungimile segmentelor sunt determinate în planul de proiecție Stereo 70 și sunt rotunjite la 1 milimetru.

\*\*\* Distanța dintre puncte este formată din segmente cumulate ce sunt mai mici decât valoarea 1 milimetru.

Neutilizabil în  
Civil

**DATE DESPRE IMOBILUL NR. 19014**

Oficiul de Cadastru și Publicitate Imobiliară MUREȘ  
Biroul de Cadastru și Publicitate Imobiliară Luduș

**A. Partea I. Descrierea imobilului**

TEREN Extravilan

Adresa: Jud. Mureș

Nr. Crt	Nr cadastral Nr. topografic	Suprafața* (mp)	Observații / Referințe
A1		1.469	Sector cadastral:19 Teren neimprejmuit;

**B. Partea II. Proprietari și acte**

Inscrieri privitoare la dreptul de proprietate și alte drepturi reale		Referințe
/		
Act Normativ nr. 7, din 13/03/1996 emis de Parlamentul Romaniei;		
B1	Inscrierea posesiei, drept de PROPRIETATE, dobandit prin Lege, cota actuala 1/1, cota initiala 1/1 1) NEIDENTIFICAT NEIDENTIFICAT	A1
B2	Se noteaza mentiunea de proprietar neidentificat, rezerva comisiei locale de fond funciar.	A1

**C. Partea III. SARCINI .**

Inscrieri privind dezmembramintele dreptului de proprietate, drepturi reale de garanție și sarcini	Referințe
NU SUNT	

**Teren**

Nr cadastral	Suprafața (mp)*	Observații / Referințe
	1.469	

\* Suprafața este determinată în planul de proiecție Stereo 70.



**Date referitoare la teren**

Crt	Categorie folosință	Intra vilan	Suprafața (mp)	Tarla	Parcelă	Nr. topo	Observații / Referințe
1	neproductiv	NU	1.469	5	-	-	

**Lungime Segmente**

1) Valorile lungimilor segmentelor sunt obținute din proiecție în plan.

Punct început	X / Y	Punct sfârșit	X / Y	Lungime segment (** (m)
1	437.650,989 563.269,969	2	437.694,984 563.255,073	46.448
2	437.694,984 563.255,073	3	437.741,295 563.239,43	48.882
3	437.741,295 563.239,43	4	437.789,72 563.222,805	51.199
4	437.789,72 563.222,805	5	437.790,367 563.222,61	0.676
5	437.790,367 563.222,61	6	437.824,19 563.212,38	35.336

Punct început	X / Y	Punct sfârșit	X / Y	Lungime segment (** (m)
6	437.824,19 563.212,38	7	437.835,694 563.210,184	11.712
7	437.835,694 563.210,184	8	437.831,713 563.213,989	5.507
8	437.831,713 563.213,989	9	437.792,089 563.224,363	40.96
9	437.792,089 563.224,363	10	437.790,41 563.224,803	1.736
10	437.790,41 563.224,803	11	437.747,759 563.239,741	45.191
11	437.747,759 563.239,741	12	437.730,335 563.253,002	21.896
12	437.730,335 563.253,002	13	437.707,797 563.265,145	25.601
13	437.707,797 563.265,145	14	437.678,385 563.276,649	31.582
14	437.678,385 563.276,649	15	437.650,986 563.283,996	28.367
15	437.650,986 563.283,996	1	437.650,989 563.269,969	14.027

\*\* Lungimile segmentelor sunt determinate în planul de proiecție Stereo 70 și sunt rotunjite la 1 milimetru.

\*\*\* Distanța dintre puncte este formată din segmente cumulate ce sunt mai mici decât valoarea 1 milimetru.





## DATE DESPRE IMOBILUL NR. 19000

Oficiul de Cadastru și Publicitate Imobiliară MUREȘ  
Biroul de Cadastru și Publicitate Imobiliară Luduș

## A. Partea I. Descrierea imobilului

TEREN Extravilan

Adresa: Jud. Mureș

Nr. Crt	Nr cadastral Nr. topografic	Suprafața* (mp)	Observații / Referințe
A1		Din acte: 2.492 Masurata: 2.496	Sector cadastral:19 Teren neimprejmuit;

## B. Partea II. Proprietari și acte

Inscrieri privitoare la dreptul de proprietate și alte drepturi reale		Referințe
/		
Act Normativ nr. 7, din 13/03/1996 emis de Parlamentul Romaniei;		
B1	Inscrierea posesiei, drept de PROPRIETATE, dobandit prin Lege, cota actuala 1/1, cota initiala 1/1 1) NEIDENTIFICAT NEIDENTIFICAT	A1
B2	Se noteaza mentiunea de proprietar neidentificat, rezerva comisiei locale de fond funciar.	A1

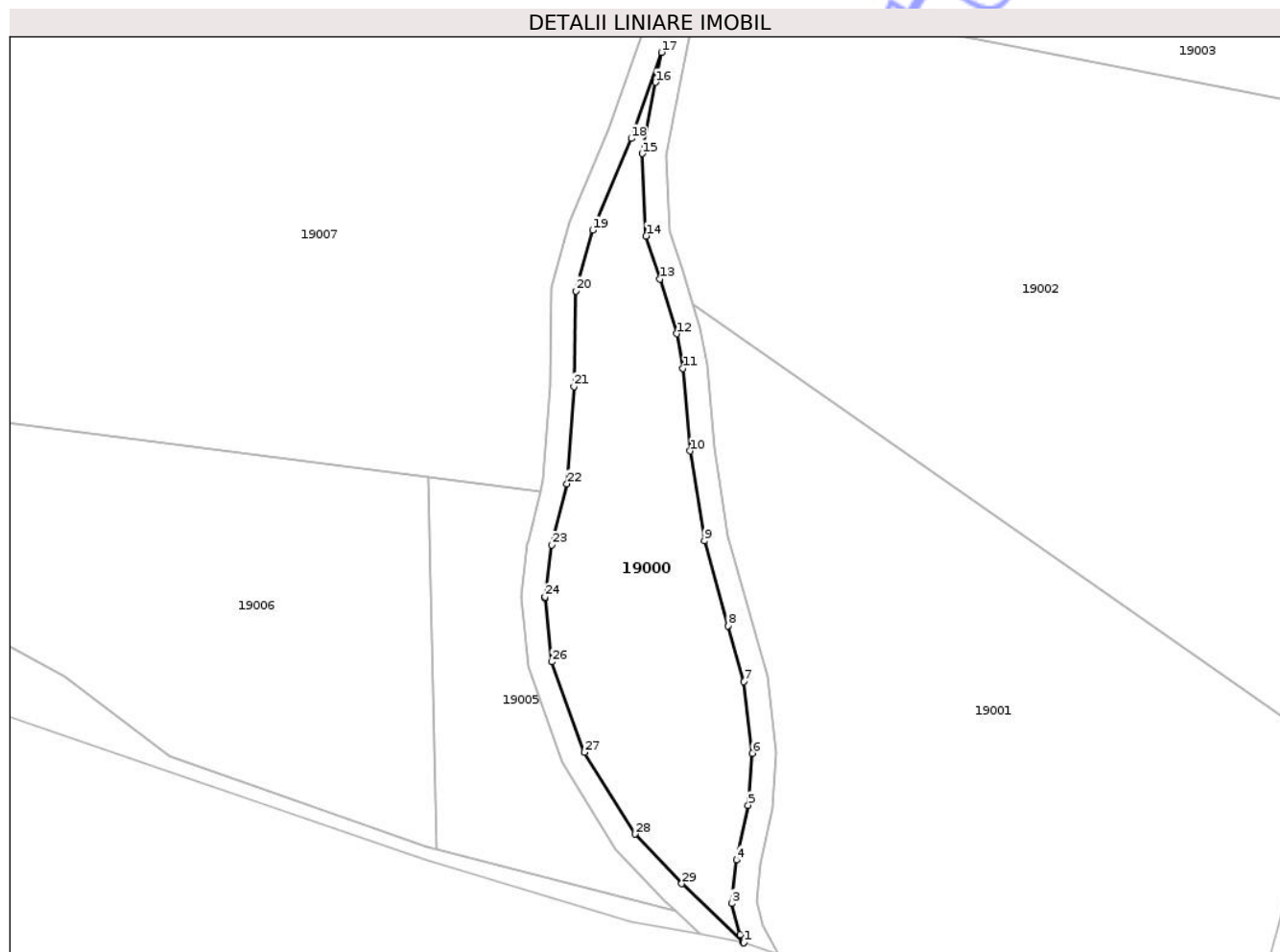
## C. Partea III. SARCINI .

Inscrieri privind dezmembramintele dreptului de proprietate, drepturi reale de garanție și sarcini	Referințe
NU SUNT	

**Teren**

Nr cadastral	Suprafața (mp)*	Observații / Referințe
	Din acte: 2.492 Masurata: 2.496	

\* Suprafața este determinată în planul de proiecție Stereo 70.



**Date referitoare la teren**

Crt	Categorie folosință	Intra vilan	Suprafața (mp)	Tarla	Parcelă	Nr. topo	Observații / Referințe
1	neproductiv	NU	2.496	5	-	-	

**Lungime Segmente**

1) Valorile lungimilor segmentelor sunt obținute din proiecție în plan.

Punct început	X / Y	Punct sfârșit	X / Y	Lungime segment (** (m)
1	437.842,928 563.208,804	2	437.842,37 563.210,109	1.419
3	437.841,011 563.215,345	4	437.841,749 563.222,531	7.224
5	437.843,725 563.231,634	6	437.844,388 563.240,257	8.648
7	437.842,965 563.252,137	8	437.840,37 563.261,414	9.633
9	437.836,431 563.275,492	10	437.834,076 563.290,4	15.093

Punct început	X / Y	Punct sfârșit	X / Y	Lungime segment (** (m)
2	437.842,37 563.210,109	3	437.841,011 563.215,345	5.409
4	437.841,749 563.222,531	5	437.843,725 563.231,634	9.315
6	437.844,388 563.240,257	7	437.842,965 563.252,137	11.965
8	437.840,37 563.261,414	9	437.836,431 563.275,492	14.619
10	437.834,076 563.290,4	11	437.832,872 563.304,133	13.786

Punct început	X / Y	Punct sfârșit	X / Y	Lungime segment (** (m)
11	437.832,872 563.304,133	12	437.831,875 563.309,866	5.819
13	437.829,074 563.318,944	14	437.826,755 563.326,076	7.5
15	437.826,129 563.339,751	16	437.828,323 563.351,573	12.024
17	437.829,33 563.356,552	18	437.824,297 563.342,271	15.142
19	437.817,883 563.327,045	20	437.815,135 563.316,971	10.442
21	437.814,794 563.301,116	22	437.813,649 563.284,974	16.183
23	437.811,129 563.274,786	24	437.809,986 563.266,169	8.692
25	437.810,007 563.265,966	26	437.811,131 563.255,408	10.618
27	437.816,514 563.240,412	28	437.824,883 563.226,849	15.937
29	437.832,671 563.218,607	30	437.842,925 563.208,804	14.186

Punct început	X / Y	Punct sfârșit	X / Y	Lungime segment (** (m)
12	437.831,875 563.309,866	13	437.829,074 563.318,944	9.5
14	437.826,755 563.326,076	15	437.826,129 563.339,751	13.689
16	437.828,323 563.351,573	17	437.829,33 563.356,552	5.08
18	437.824,297 563.342,271	19	437.817,883 563.327,045	16.522
20	437.815,135 563.316,971	21	437.814,794 563.301,116	15.859
22	437.813,649 563.284,974	23	437.811,129 563.274,786	10.495
24	437.809,986 563.266,169	25	437.810,007 563.265,966	0.204
26	437.811,131 563.255,408	27	437.816,514 563.240,412	15.933
28	437.824,883 563.226,849	29	437.832,671 563.218,607	11.339
30	437.842,925 563.208,804	1	437.842,928 563.208,804	0.003

\*\* Lungimile segmentelor sunt determinate în planul de proiecție Stereo 70 și sunt rotunjite la 1 milimetru.

\*\*\* Distanța dintre puncte este formată din segmente cumulate ce sunt mai mici decât valoarea 1 milimetru.



**DATE DESPRE IMOBILUL NR. 19002**

Oficiul de Cadastru și Publicitate Imobiliară MUREȘ  
Biroul de Cadastru și Publicitate Imobiliară Luduș

**A. Partea I. Descrierea imobilului**

TEREN Extravilan

Adresa: Jud. Mureș

Nr. Crt	Nr cadastral Nr. topografic	Suprafața* (mp)	Observații / Referințe
A1		10.000	Sector cadastral:19 Teren neimprejmuit;

**B. Partea II. Proprietari și acte**

Inscrieri privitoare la dreptul de proprietate și alte drepturi reale		Referințe
/		
Act Administrativ nr. 106, din 22/10/2025 emis de Primaria Comunei Papiu Ilarian;		
B1	Inscrierea provizorie, drept de PROPRIETATE, dobandit prin Lege, cota actuala 1/1, cota initiala 1/1 1) Ilea Maria 2) Ilea Ioan	A1
Act Administrativ nr. 1786, din 22/10/2025 emis de Primaria Comunei Papiu Ilarian;		
B2	Se notează posesia în favoarea numiților Ilea Ioan și Ilea Mariana asupra suprafeței de 10000 mp.	A1

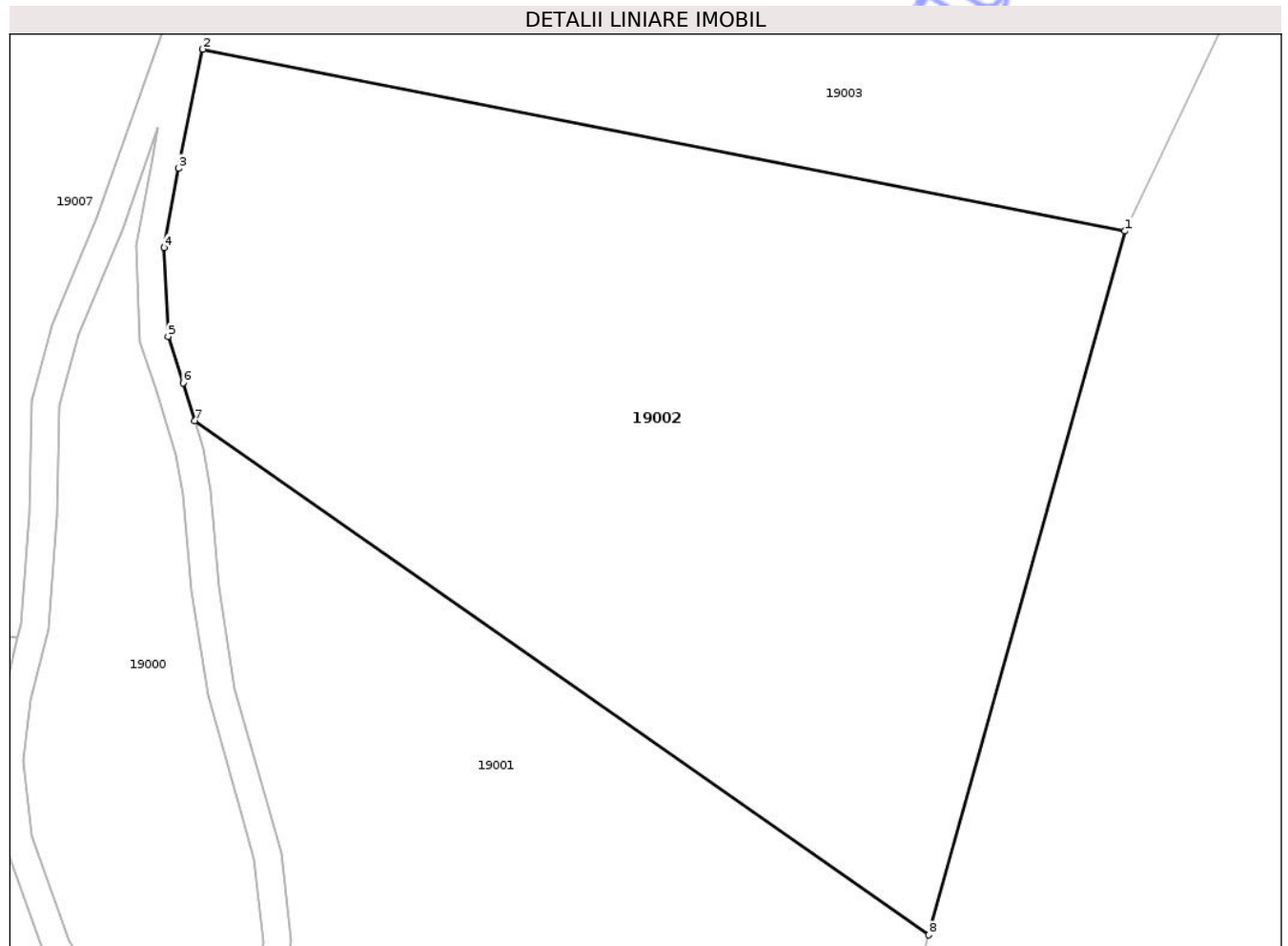
**C. Partea III. SARCINI .**

Inscrieri privind dezmembramentele dreptului de proprietate, drepturi reale de garanție și sarcini	Referințe
NU SUNT	

**Teren**

Nr cadastral	Suprafața (mp)*	Observații / Referințe
	10.000	

\* Suprafața este determinată în planul de proiecție Stereo 70.



**Date referitoare la teren**

Crt	Categorie folosință	Intra vilan	Suprafața (mp)	Tarla	Parcelă	Nr. topo	Observații / Referințe
1	arabil	NU	10.000	5	980/1	-	

**Lungime Segmente**

1) Valorile lungimilor segmentelor sunt obținute din proiecție în plan.

Punct început	X / Y	Punct sfârșit	X / Y	Lungime segment (** (m)
1	437.967,772 563.341,866	2	437.835,699 563.367,869	134.608
2	437.835,699 563.367,869	3	437.832,25 563.350,812	17.402
3	437.832,25 563.350,812	4	437.830,146 563.339,474	11.532
4	437.830,146 563.339,474	5	437.830,726 563.326,798	12.689
5	437.830,726 563.326,798	6	437.832,887 563.320,152	6.989

Punct început	X / Y	Punct sfârșit	X / Y	Lungime segment (** (m)
6	437.832,887 563.320,152	7	437.834,557 563.314,739	5.665
7	437.834,557 563.314,739	8	437.939,639 563.241,204	128.256
8	437.939,639 563.241,204	1	437.967,772 563.341,866	104.519

\*\* Lungimile segmentelor sunt determinate în planul de proiecție Stereo 70 și sunt rotunjite la 1 milimetru.

\*\*\* Distanța dintre puncte este formată din segmente cumulate ce sunt mai mici decât valoarea 1 milimetru.

Neutilizabil în Circuitul Civil

