

**DATE DESPRE IMOBILUL NR. 18030**

Oficiul de Cadastru și Publicitate Imobiliară MUREȘ
Biroul de Cadastru și Publicitate Imobiliară Luduș

A. Partea I. Descrierea imobilului

TEREN Extravilan

Adresa: Jud. Mureș

Nr. Crt	Nr cadastral Nr. topografic	Suprafața* (mp)	Observații / Referințe
A1		6.154	Sector cadastral:18 Teren neimprejmit;

B. Partea II. Proprietari și acte

Inscrieri privitoare la dreptul de proprietate și alte drepturi reale		Referințe
/		
Act Normativ nr. 7, din 13/03/1996 emis de Parlamentul Romaniei;		
B1	Inscrierea posesiei, drept de PROPRIETATE, dobandit prin Lege, cota actuala 1/1, cota initiala 1/1 1) NEIDENTIFICAT NEIDENTIFICAT	A1
B2	Se noteaza mentiunea de proprietar neidentificat, rezerva comisiei locale de fond funciar.	A1

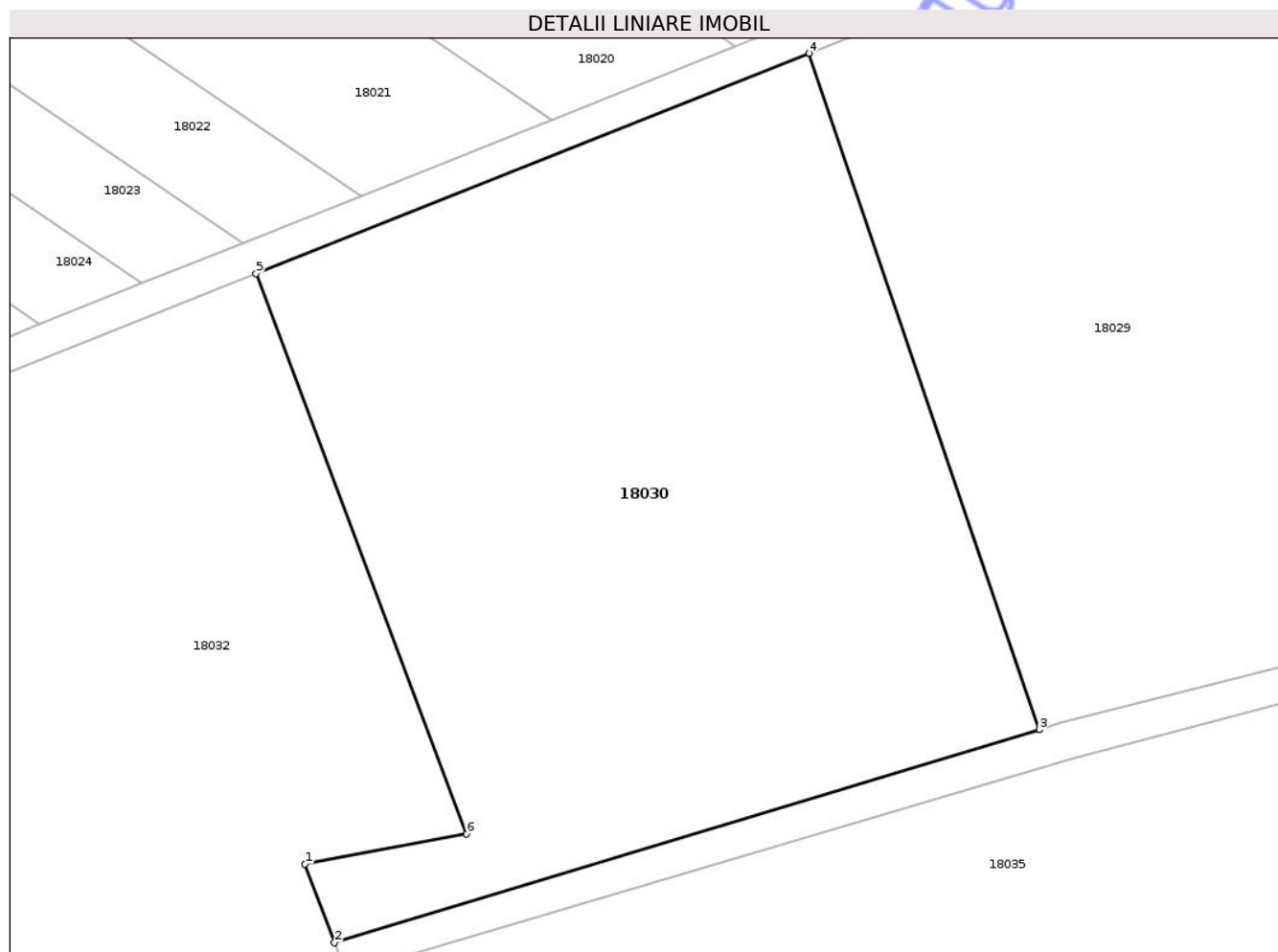
C. Partea III. SARCINI .

Inscrieri privind dezmembramintele dreptului de proprietate, drepturi reale de garanție și sarcini	Referințe
NU SUNT	

Teren

Nr cadastral	Suprafața (mp)*	Observații / Referințe
	6.154	

* Suprafața este determinată în planul de proiecție Stereo 70.



Date referitoare la teren

Crt	Categorie folosință	Intra vilan	Suprafața (mp)	Tarla	Parcelă	Nr. topo	Observații / Referințe
1	arabil	NU	6.154	5	962/15/1	-	

Lungime Segmente

1) Valorile lungimilor segmentelor sunt obținute din proiecție în plan.

Punct început	X / Y	Punct sfârșit	X / Y	Lungime segment (** (m)
1	438.410,267 563.498,942	2	438.413,872 563.489,356	10.241
2	438.413,872 563.489,356	3	438.499,74 563.515,319	89.707
3	438.499,74 563.515,319	4	438.471,68 563.597,665	86.996
4	438.471,68 563.597,665	5	438.404,321 563.570,829	72.508
5	438.404,321 563.570,829	6	438.429,972 563.502,615	72.877

Punct început	X / Y	Punct sfârșit	X / Y	Lungime segment (** (m)
6	438.429,972 563.502,615	1	438.410,267 563.498,942	20.044

** Lungimile segmentelor sunt determinate în planul de proiecție Stereo 70 și sunt rotunjite la 1 milimetru.

*** Distanța dintre puncte este formată din segmente cumulate ce sunt mai mici decât valoarea 1 milimetru.

Neutilizabil în Circuitul Civil

**DATE DESPRE IMOBILUL NR. 18029**

Oficiul de Cadastru și Publicitate Imobiliară MUREȘ
Biroul de Cadastru și Publicitate Imobiliară Luduș

A. Partea I. Descrierea imobilului

TEREN Extravilan

Adresa: Jud. Mureș

Nr. Crt	Nr cadastral Nr. topografic	Suprafața* (mp)	Observații / Referințe
A1		5.800	Sector cadastral:18 Teren neimprejmuit;

B. Partea II. Proprietari și acte

Inscrieri privitoare la dreptul de proprietate și alte drepturi reale	Referințe
/	
Act Administrativ nr. 86164, din 29/03/2002 emis de C.J.P.S.D.P.A.T.;	
B1	Intabulare, drept de PROPRIETATE, dobandit prin Reconstituire, cota actuala 1/1, cota initiala 1/1 1) Echard I. Ileana
Act Administrativ nr. 1069, din 16/06/2025 emis de Comuna Papiu Ilarian;	
B2	Se notează posesia în favoarea numelui Echard Ioan asupra suprafeței de 5800 mp.

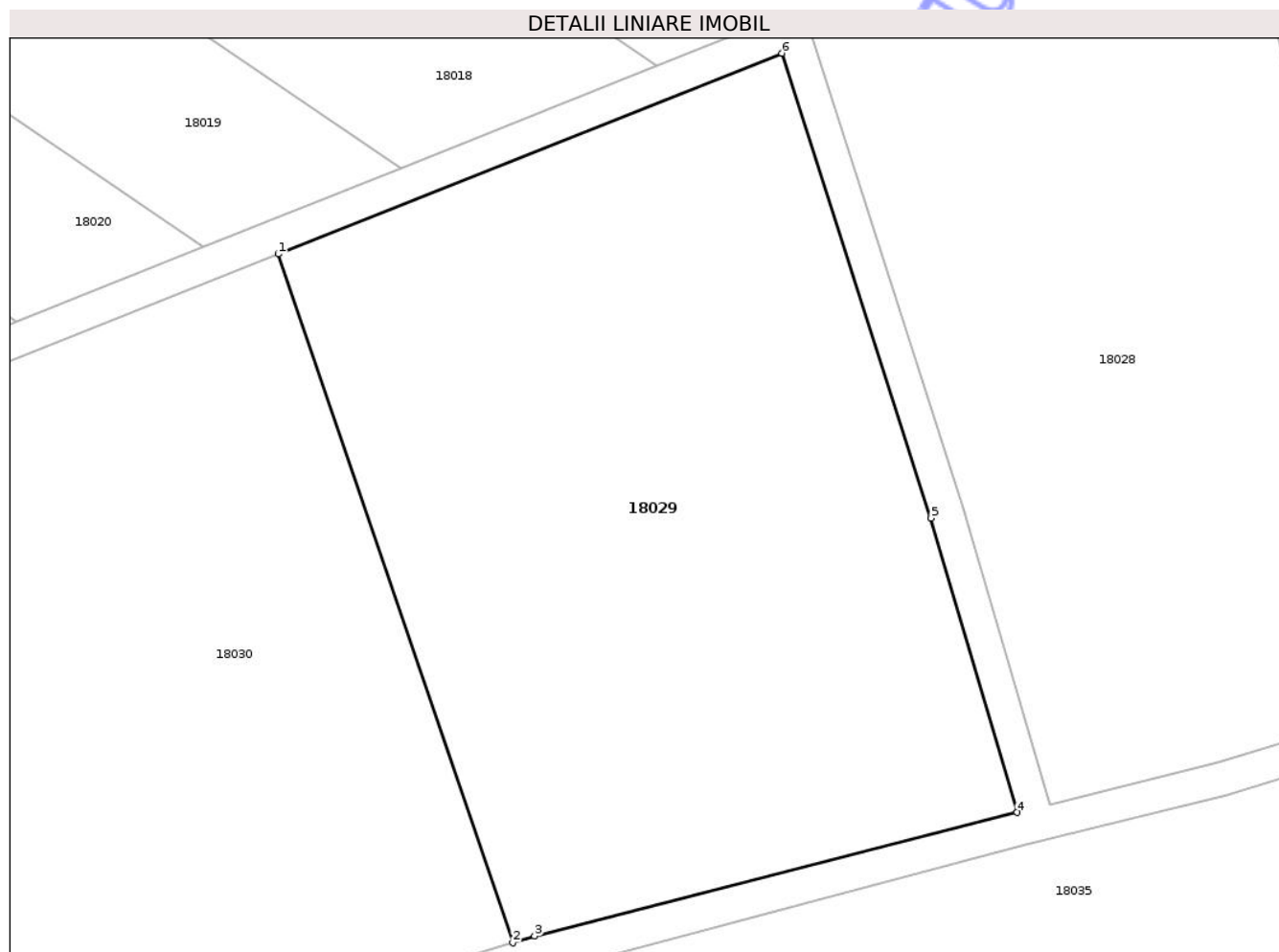
C. Partea III. SARCINI .

Inscrieri privind dezmembramentele dreptului de proprietate, drepturi reale de garanție și sarcini	Referințe
NU SUNT	

Teren

Nr cadastral	Suprafața (mp)*	Observații / Referințe
	5.800	

* Suprafața este determinată în planul de proiecție Stereo 70.



Date referitoare la teren

Crt	Categorie folosință	Intra vilan	Suprafața (mp)	Tarla	Parcelă	Nr. topo	Observații / Referințe
1	arabil	NU	5.800	5	962/2/15	-	

Lungime Segmente

1) Valorile lungimilor segmentelor sunt obținute din proiecție în plan.

Punct început	X / Y	Punct sfârșit	X / Y	Lungime segment (** (m)
1	438.471,68 563.597,665	2	438.499,74 563.515,319	86.996
2	438.499,74 563.515,319	3	438.502,349 563.516,108	2.726
3	438.502,349 563.516,108	4	438.560,075 563.530,894	59.59
4	438.560,075 563.530,894	5	438.549,782 563.566,106	36.686
5	438.549,782 563.566,106	6	438.531,937 563.621,672	58.361

Punct început	X / Y	Punct sfârșit	X / Y	Lungime segment (** (m)
6	438.531,937 563.621,672	1	438.471,68 563.597,665	64.863

** Lungimile segmentelor sunt determinate în planul de proiecție Stereo 70 și sunt rotunjite la 1 milimetru.

*** Distanța dintre puncte este formată din segmente cumulate ce sunt mai mici decât valoarea 1 milimetru.

Neutilizabil în Circuitul Civil

**DATE DESPRE IMOBILUL NR. 18031**

Oficiul de Cadastru și Publicitate Imobiliară MUREȘ
Biroul de Cadastru și Publicitate Imobiliară Luduș

A. Partea I. Descrierea imobilului

TEREN Extravilan

Adresa: Jud. Mureș

Nr. Crt	Nr cadastral Nr. topografic	Suprafața* (mp)	Observații / Referințe
A1		1.400	Sector cadastral:18 Teren neimprejmuit;

B. Partea II. Proprietari și acte

Inscrieri privitoare la dreptul de proprietate și alte drepturi reale	Referințe
/	
Act Administrativ nr. 86076, din 19/05/1997 emis de C.J.P.S.D.P.A.T.;	
B1	A1
Intabulare, drept de PROPRIETATE, dobandit prin Reconstituire, cota actuala 1/1, cota initiala 1/1 1) Moldovan Al. Alexandru	
Act Administrativ nr. 1070, din 16/06/2025 emis de Comuna Papiu Ilarian;	
B2	A1
Se notează posesia în favoarea numitului Dobrescu Mihai-Andrei asupra suprafeței de 1400 mp.	

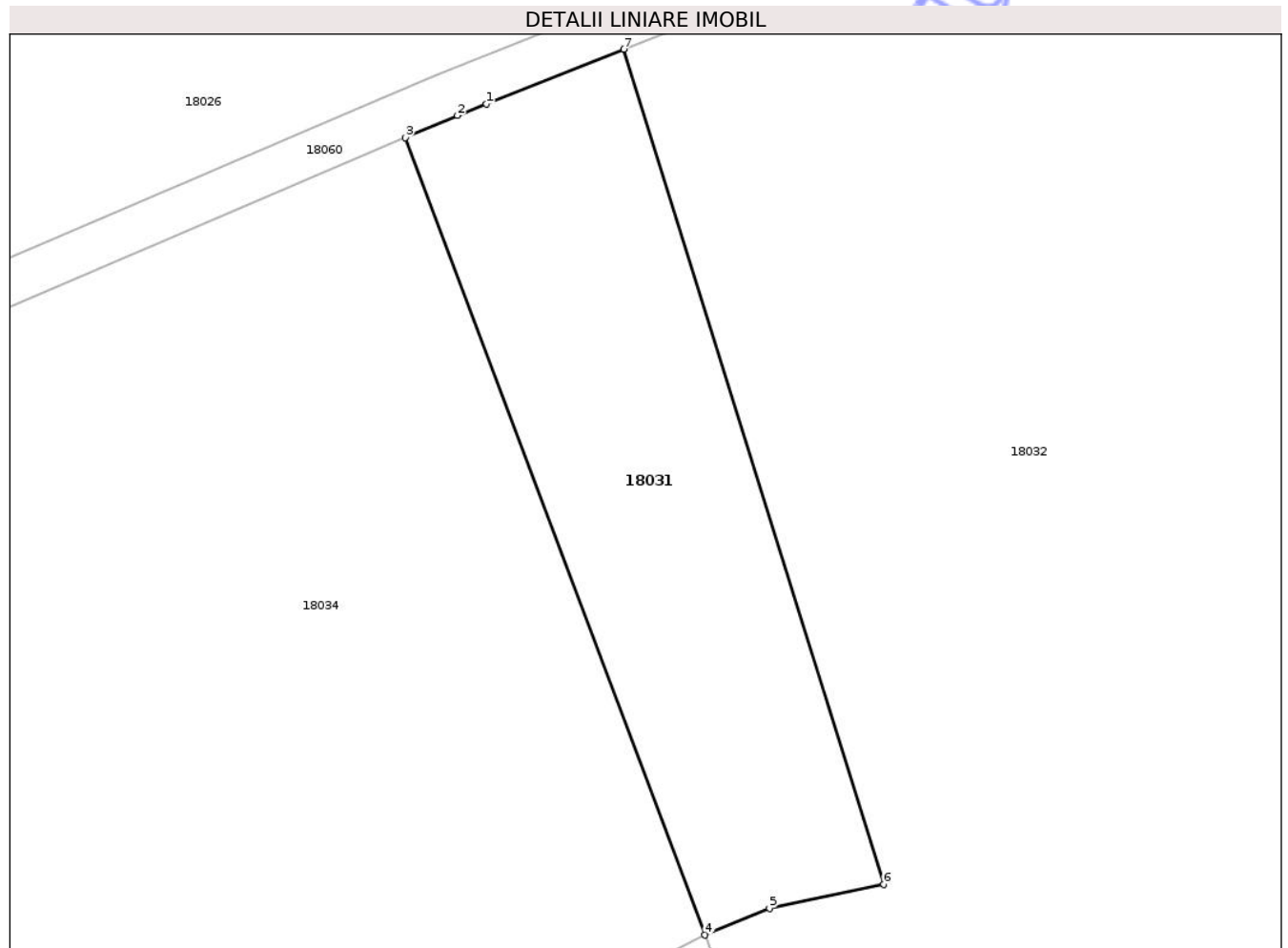
C. Partea III. SARCINI .

Inscrieri privind dezmembramintele dreptului de proprietate, drepturi reale de garanție și sarcini	Referințe
NU SUNT	

Teren

Nr cadastral	Suprafața (mp)*	Observații / Referințe
	1.400	

* Suprafața este determinată în planul de proiecție Stereo 70.



Date referitoare la teren

Crt	Categorie folosință	Intra vilan	Suprafața (mp)	Tarla	Parcelă	Nr. topo	Observații / Referințe
1	arabil	NU	1.400	5	962/3/10	-	

Lungime Segmente

1) Valorile lungimilor segmentelor sunt obținute din proiecție în plan.

Punct început	X / Y	Punct sfârșit	X / Y	Lungime segment (** (m)
1	438.322,488 563.538,226	2	438.319,944 563.537,212	2.739
2	438.319,944 563.537,212	3	438.315,366 563.535,26	4.977
3	438.315,366 563.535,26	4	438.341,727 563.465,161	74.892
4	438.341,727 563.465,161	5	438.347,433 563.467,505	6.169
5	438.347,433 563.467,505	6	438.357,471 563.469,61	10.256

Punct început	X / Y	Punct sfârșit	X / Y	Lungime segment (** (m)
6	438.357,471 563.469,61	7	438.334,576 563.543,042	76.918
7	438.334,576 563.543,042	1	438.322,488 563.538,226	13.012

** Lungimile segmentelor sunt determinate în planul de proiecție Stereo 70 și sunt rotunjite la 1 milimetru.

*** Distanța dintre puncte este formată din segmente cumulate ce sunt mai mici decât valoarea 1 milimetru.

Neutilizabil în Circuitul Civil

**DATE DESPRE IMOBILUL NR. 18033**

Oficiul de Cadastru și Publicitate Imobiliară MUREȘ
Biroul de Cadastru și Publicitate Imobiliară Luduș

A. Partea I. Descrierea imobilului

TEREN Extravilan

Adresa: Jud. Mureș

Nr. Crt	Nr cadastral Nr. topografic	Suprafața* (mp)	Observații / Referințe
A1		11.600	Sector cadastral:18 Teren neimprejmuit;

B. Partea II. Proprietari și acte

Inscrieri privitoare la dreptul de proprietate și alte drepturi reale	Referințe
/	
Act Administrativ nr. 86389, din 28/07/1999 emis de C.J.P.S.D.P.A.T.;	
B1	A1
Intabulare, drept de PROPRIETATE, dobandit prin Reconstituire, cota actuala 1/1, cota initiala 1/1	
1) Nemes Ioan	
2) Moldovan V. Petru	
Act Administrativ nr. 1072, din 16/06/2025 emis de Comuna Papiu Ilarian;	
B2	A1
Se notează posesia în favoarea numitei Neamțu Carmen Liviai asupra suprafeței de 11600 mp.	

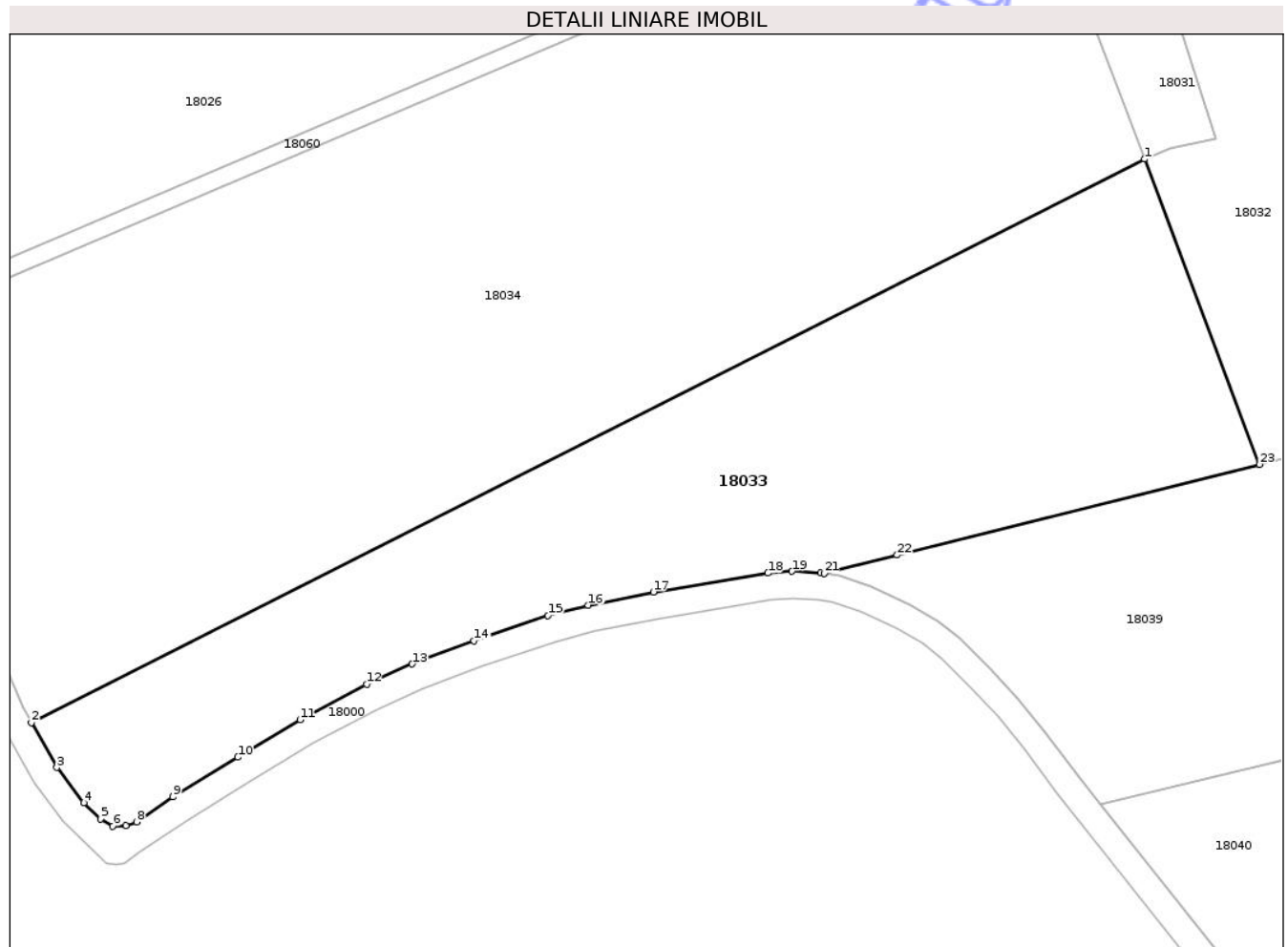
C. Partea III. SARCINI .

Inscrieri privind dezmembramintele dreptului de proprietate, drepturi reale de garanție și sarcini	Referințe
NU SUNT	

Teren

Nr cadastral	Suprafața (mp)*	Observații / Referințe
	11.600	

* Suprafața este determinată în planul de proiecție Stereo 70.



Date referitoare la teren

Crt	Categorie folosință	Intra vilan	Suprafața (mp)	Tarla	Parcelă	Nr. topo	Observații / Referințe
1	arabil	NU	11.600	5	962/3/17	-	

Lungime Segmente

1) Valorile lungimilor segmentelor sunt obținute din proiecție în plan.

Punct început	X / Y	Punct sfârșit	X / Y	Lungime segment (** (m)
1	438.341,727 563.465,161	2	438.094,457 563.340,126	277.085
3	438.100,074 563.330,148	4	438.106,071 563.322,279	9.894
5	438.109,75 563.318,698	6	438.112,549 563.317,139	3.204
7	438.115,454 563.317,21	8	438.117,774 563.318,077	2.477
9	438.125,881 563.323,589	10	438.140,303 563.332,407	16.904

Punct început	X / Y	Punct sfârșit	X / Y	Lungime segment (** (m)
2	438.094,457 563.340,126	3	438.100,074 563.330,148	11.45
4	438.106,071 563.322,279	5	438.109,75 563.318,698	5.134
6	438.112,549 563.317,139	7	438.115,454 563.317,21	2.906
8	438.117,774 563.318,077	9	438.125,881 563.323,589	9.803
10	438.140,303 563.332,407	11	438.154,117 563.340,714	16.119

Punct început	X / Y	Punct sfârșit	X / Y	Lungime segment (** (m))
11	438.154,117 563.340,714	12	438.168,904 563.348,592	16.755
13	438.179,006 563.353,088	14	438.192,728 563.358,247	14.66
15	438.209,156 563.363,813	16	438.218,135 563.366,153	9.279
17	438.232,605 563.369,073	18	438.258,015 563.373,291	25.758
19	438.263,41 563.373,667	20	438.269,7 563.373,349	6.298
21	438.270,5 563.373,209	22	438.286,738 563.377,268	16.738
23	438.367,214 563.397,383	1	438.341,727 563.465,161	72.412

Punct început	X / Y	Punct sfârșit	X / Y	Lungime segment (** (m))
12	438.168,904 563.348,592	13	438.179,006 563.353,088	11.057
14	438.192,728 563.358,247	15	438.209,156 563.363,813	17.345
16	438.218,135 563.366,153	17	438.232,605 563.369,073	14.762
18	438.258,015 563.373,291	19	438.263,41 563.373,667	5.408
20	438.269,7 563.373,349	21	438.270,5 563.373,209	0.812
22	438.286,738 563.377,268	23	438.367,214 563.397,383	82.952

** Lungimile segmentelor sunt determinate în planul de proiecție Stereo 70 și sunt rotunjite la 1 milimetru.

*** Distanța dintre puncte este formată din segmente cumulate ce sunt mai mici decât valoarea 1 milimetru.

**DATE DESPRE IMOBILUL NR. 18032**

Oficiul de Cadastru și Publicitate Imobiliară MUREȘ
Biroul de Cadastru și Publicitate Imobiliară Luduș

A. Partea I. Descrierea imobilului

TEREN Extravilan

Adresa: Jud. Mureș

Nr. Crt	Nr cadastral Nr. topografic	Suprafața* (mp)	Observații / Referințe
A1		11.600	Sector cadastral:18 Teren neimprejmuit;

B. Partea II. Proprietari și acte

Inscrieri privitoare la dreptul de proprietate și alte drepturi reale		Referințe
/		
Act Administrativ nr. 91, din 03/06/2025 emis de Comuna Papiu Ilarian;		
B1	Inscrierea provizorie, drept de PROPRIETATE, dobandit prin Lege, cota actuala 1/1, cota initiala 1/1 1) Rotar Ioan 2) Rotar Alexandru 3) Rotar Liviu 4) Salcudean Anica 5) Aron Maria	A1
Act Administrativ nr. 1071, din 16/06/2025 emis de Comuna Papiu Ilarian;		
B2	Se notează posesia în favoarea numitului Dobrescu Mihai-Andrei asupra suprafeței de 11600 mp.	A1

C. Partea III. SARCINI .

Inscrieri privind dezmembramintele dreptului de proprietate, drepturi reale de garanție și sarcini	Referințe
NU SUNT	

Teren

Nr cadastral	Suprafața (mp)*	Observații / Referințe
	11.600	

* Suprafața este determinată în planul de proiecție Stereo 70.



Date referitoare la teren

Crt	Categorie folosință	Intra vilan	Suprafața (mp)	Tarla	Parcelă	Nr. topo	Observații / Referințe
1	arabil	NU	11.600	5	962/3/8	-	

Lungime Segmente

1) Valorile lungimilor segmentelor sunt obținute din proiecție în plan.

Punct început	X / Y	Punct sfârșit	X / Y	Lungime segment (** (m)
1	438.385,982 563.563,523	2	438.334,576 563.543,042	55.336
2	438.334,576 563.543,042	3	438.357,471 563.469,61	76.918
3	438.357,471 563.469,61	4	438.347,433 563.467,505	10.256
4	438.347,433 563.467,505	5	438.341,727 563.465,161	6.169
5	438.341,727 563.465,161	6	438.367,214 563.397,383	72.412

Punct început	X / Y	Punct sfârşit	X / Y	Lungime segment (** (m)
6	438.367,214 563.397,383	7	438.441,477 563.415,946	76.548
7	438.441,477 563.415,946	8	438.436,043 563.430,397	15.439
8	438.436,043 563.430,397	9	438.432,773 563.439,093	9.29
9	438.432,773 563.439,093	10	438.431,357 563.442,857	4.022
10	438.431,357 563.442,857	11	438.425,733 563.457,812	15.978
11	438.425,733 563.457,812	12	438.424,337 563.461,526	3.968
12	438.424,337 563.461,526	13	438.418,972 563.475,793	15.242
13	438.418,972 563.475,793	14	438.415,283 563.485,604	10.482
14	438.415,283 563.485,604	15	438.413,872 563.489,356	4.009
15	438.413,872 563.489,356	16	438.410,267 563.498,942	10.241
16	438.410,267 563.498,942	17	438.429,972 563.502,615	20.044
17	438.429,972 563.502,615	18	438.404,321 563.570,829	72.877
18	438.404,321 563.570,829	1	438.385,982 563.563,523	19.741

** Lungimile segmentelor sunt determinate în planul de proiecție Stereo 70 și sunt rotunjite la 1 milimetru.

*** Distanța dintre puncte este formată din segmente cumulate ce sunt mai mici decât valoarea 1 milimetru.

**DATE DESPRE IMOBILUL NR. 18034**

Oficiul de Cadastru și Publicitate Imobiliară MUREȘ
Biroul de Cadastru și Publicitate Imobiliară Luduș

A. Partea I. Descrierea imobilului

TEREN Extravilan

Adresa: Jud. Mureș

Nr. Crt	Nr cadastral Nr. topografic	Suprafața* (mp)	Observații / Referințe
A1		23.300	Sector cadastral:18 Teren neimprejmuit;

B. Partea II. Proprietari și acte

Inscrieri privitoare la dreptul de proprietate și alte drepturi reale	Referințe
/	
Act Administrativ nr. 85918, din 06/05/1996 emis de C.J.P.S.D.P.A.T.;	
B1	A1
Intabulare, drept de PROPRIETATE, dobandit prin Reconstituire, cota actuala 1/1, cota initiala 1/1	
1) Tircol Ileana	
Act Administrativ nr. 1073, din 16/06/2025 emis de Primăria Papiu Ilarian;	
B2	A1
Se notează posesia în favoarea numiților Bakos Marton-Csaba și Bakos Tunde asupra suprafeței de 23300 mp.	

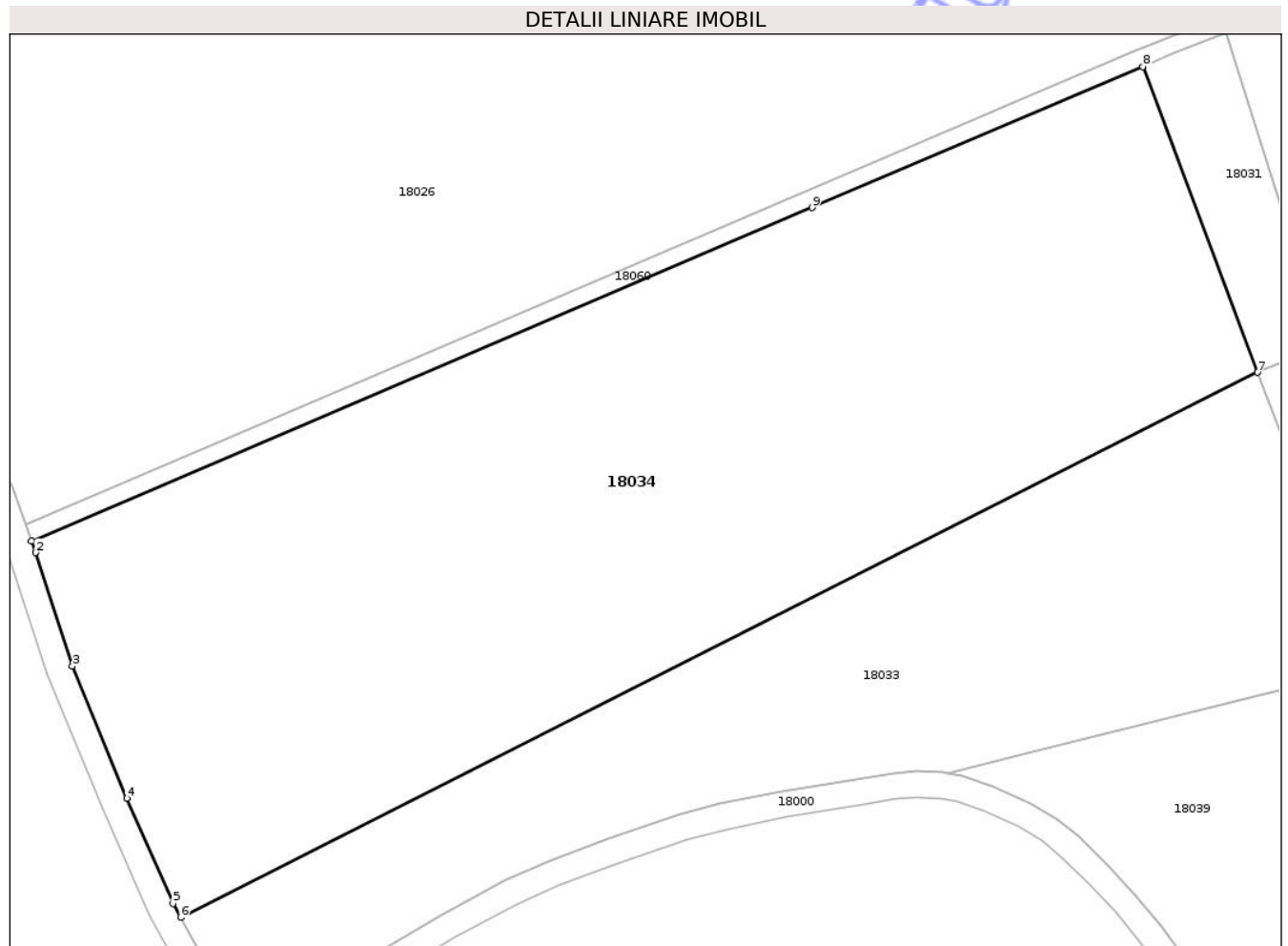
C. Partea III. SARCINI .

Inscrieri privind dezmembramentele dreptului de proprietate, drepturi reale de garanție și sarcini	Referințe
NU SUNT	

Teren

Nr cadastral	Suprafața (mp)*	Observații / Referințe
	23.300	

* Suprafața este determinată în planul de proiecție Stereo 70.



Date referitoare la teren

Crt	Categorie folosință	Intra vilan	Suprafața (mp)	Tarla	Parcelă	Nr. topo	Observații / Referințe
1	arabil	NU	23.300	5	962/3/7	-	

Lungime Segmente

1) Valorile lungimilor segmentelor sunt obținute din proiecție în plan.

Punct început	X / Y	Punct sfârșit	X / Y	Lungime segment (** (m)
1	438.060,198 563.426,459	2	438.061,115 563.423,806	2.807
2	438.061,115 563.423,806	3	438.069,588 563.397,778	27.372
3	438.069,588 563.397,778	4	438.082,095 563.367,447	32.808
4	438.082,095 563.367,447	5	438.092,659 563.343,32	26.338
5	438.092,659 563.343,32	6	438.094,457 563.340,126	3.665

Punct început	X / Y	Punct sfârşit	X / Y	Lungime segment (** (m)
6	438.094,457 563.340,126	7	438.341,727 563.465,161	277.085
7	438.341,727 563.465,161	8	438.315,366 563.535,26	74.892
8	438.315,366 563.535,26	9	438.239,492 563.502,908	82.483
9	438.239,492 563.502,908	1	438.060,198 563.426,459	194.912

** Lungimile segmentelor sunt determinate în planul de proiecţie Stereo 70 şi sunt rotunjite la 1 milimetru.

*** Distanţa dintre puncte este formată din segmente cumulate ce sunt mai mici decât valoarea 1 milimetru.

Neutilizabil în Circuitul Civil

**DATE DESPRE IMOBILUL NR. 18035**

Oficiul de Cadastru și Publicitate Imobiliară MUREȘ
Biroul de Cadastru și Publicitate Imobiliară Luduș

A. Partea I. Descrierea imobilului

TEREN Extravilan

Adresa: Jud. Mureș

Nr. Crt	Nr cadastral Nr. topografic	Suprafața* (mp)	Observații / Referințe
A1		8.700	Sector cadastral:18 Teren neimprejmuit;

B. Partea II. Proprietari și acte

Inscrieri privitoare la dreptul de proprietate și alte drepturi reale	Referințe
/	
Act Administrativ nr. 86260, din 13/09/2004 emis de C.J.P.S.D.P.A.T.;	
B1	Intabulare, drept de PROPRIETATE, dobandit prin Reconstituire, cota actuala 1/1, cota initiala 1/1 1) Rosca A. Iosif
Act Administrativ nr. 1074, din 16/06/2025 emis de Primăria Papiu Ilarian;	
B2	Se notează posesia în favoarea numitului Dobrescu Mihai-Andrei asupra suprafeței de 8700 mp.

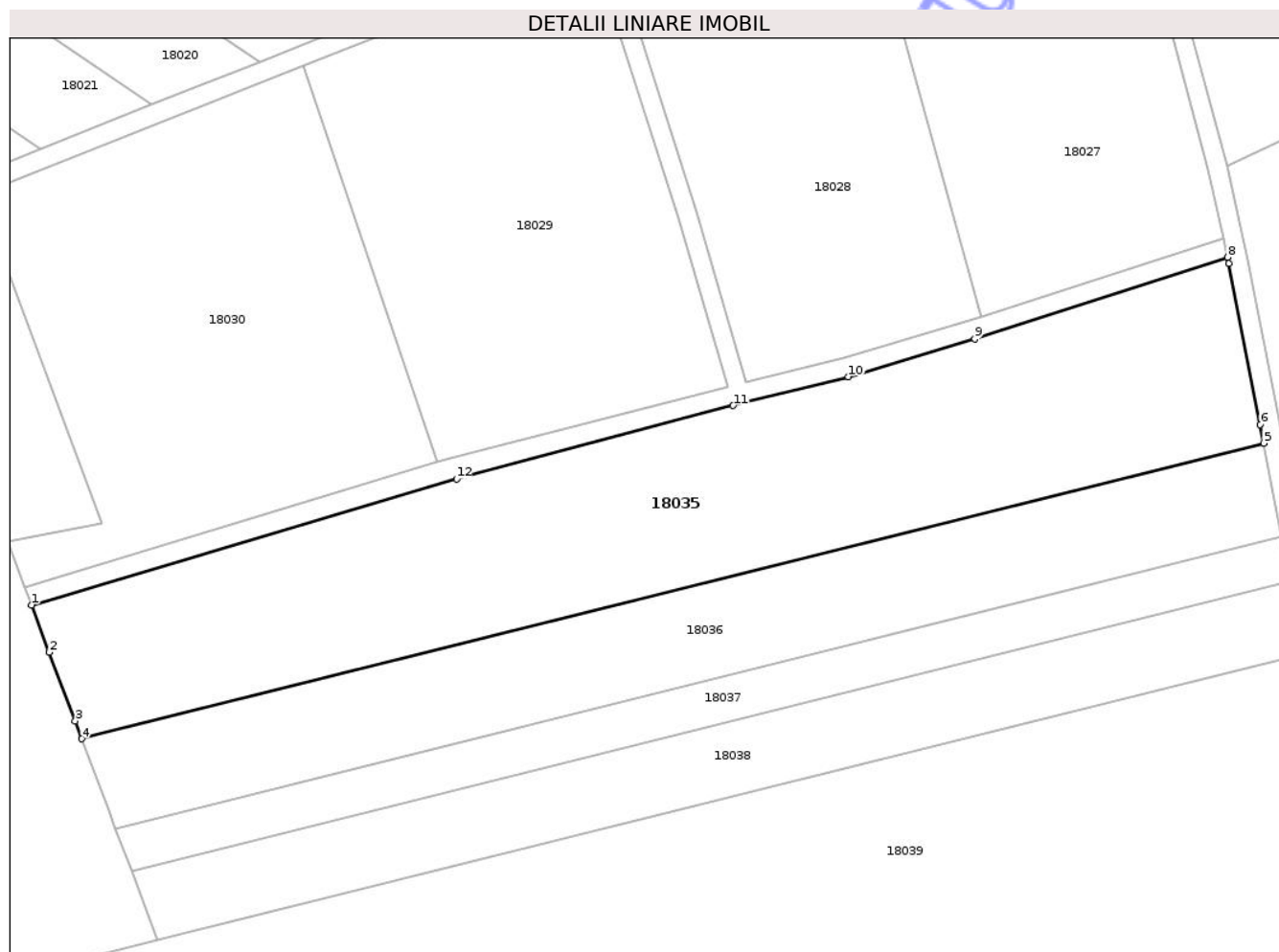
C. Partea III. SARCINI .

Inscrieri privind dezmembramentele dreptului de proprietate, drepturi reale de garanție și sarcini	Referințe
NU SUNT	

Teren

Nr cadastral	Suprafața (mp)*	Observații / Referințe
	8.700	

* Suprafața este determinată în planul de proiecție Stereo 70.



Date referitoare la teren

Crt	Categorie folosință	Intravilan	Suprafața (mp)	Tarla	Parcelă	Nr. topo	Observații / Referințe
1	arabil	NU	8.700	5	962/3/14	-	

Lungime Segmente

1) Valorile lungimilor segmentelor sunt obținute din proiecție în plan.

Punct început	X / Y	Punct sfârșit	X / Y	Lungime segment (** (m)
1	438.415,283 563.485,604	2	438.418,972 563.475,793	10.482
2	438.418,972 563.475,793	3	438.424,337 563.461,526	15.242
3	438.424,337 563.461,526	4	438.425,733 563.457,812	3.968
4	438.425,733 563.457,812	5	438.671,519 563.519,248	253.348
5	438.671,519 563.519,248	6	438.670,77 563.523,124	3.948

Punct început	X / Y	Punct sfârșit	X / Y	Lungime segment (** (m)
6	438.670,77 563.523,124	7	438.664,305 563.556,572	34.067
7	438.664,305 563.556,572	8	438.664,008 563.557,903	1.364
8	438.664,008 563.557,903	9	438.611,408 563.540,976	55.257
9	438.611,408 563.540,976	10	438.585,163 563.533,043	27.418
10	438.585,163 563.533,043	11	438.561,19 563.527,078	24.704
11	438.561,19 563.527,078	12	438.503,664 563.511,784	59.524
12	438.503,664 563.511,784	1	438.415,283 563.485,604	92.177

** Lungimile segmentelor sunt determinate în planul de proiecție Stereo 70 și sunt rotunjite la 1 milimetru.

*** Distanța dintre puncte este formată din segmente cumulate ce sunt mai mici decât valoarea 1 milimetru.

Neutilizabil în Circuitul Civil

**DATE DESPRE IMOBILUL NR. 18036**

Oficiul de Cadastru și Publicitate Imobiliară MUREȘ
Biroul de Cadastru și Publicitate Imobiliară Luduș

A. Partea I. Descrierea imobilului

TEREN Extravilan

Adresa: Jud. Mureș

Nr. Crt	Nr cadastral Nr. topografic	Suprafața* (mp)	Observații / Referințe
A1		5.000	Sector cadastral:18 Teren neimprejmuit;

B. Partea II. Proprietari și acte

Inscrieri privitoare la dreptul de proprietate și alte drepturi reale	Referințe
/	
Act Administrativ nr. 92, din 03/06/2025 emis de Comuna Papiu Ilarian;	
B1	Inscrierea provizorie, drept de PROPRIETATE, dobandit prin Lege, cota actuala 1/1, cota initiala 1/1 1) Suciu Zina
Act Administrativ nr. 1075, din 16/06/2025 emis de Comuna Papiu Ilarian;	
B2	Se notează posesia în favoarea numiților Suciu Ioan și Suciu Maria asupra suprafeței de 5000 mp.

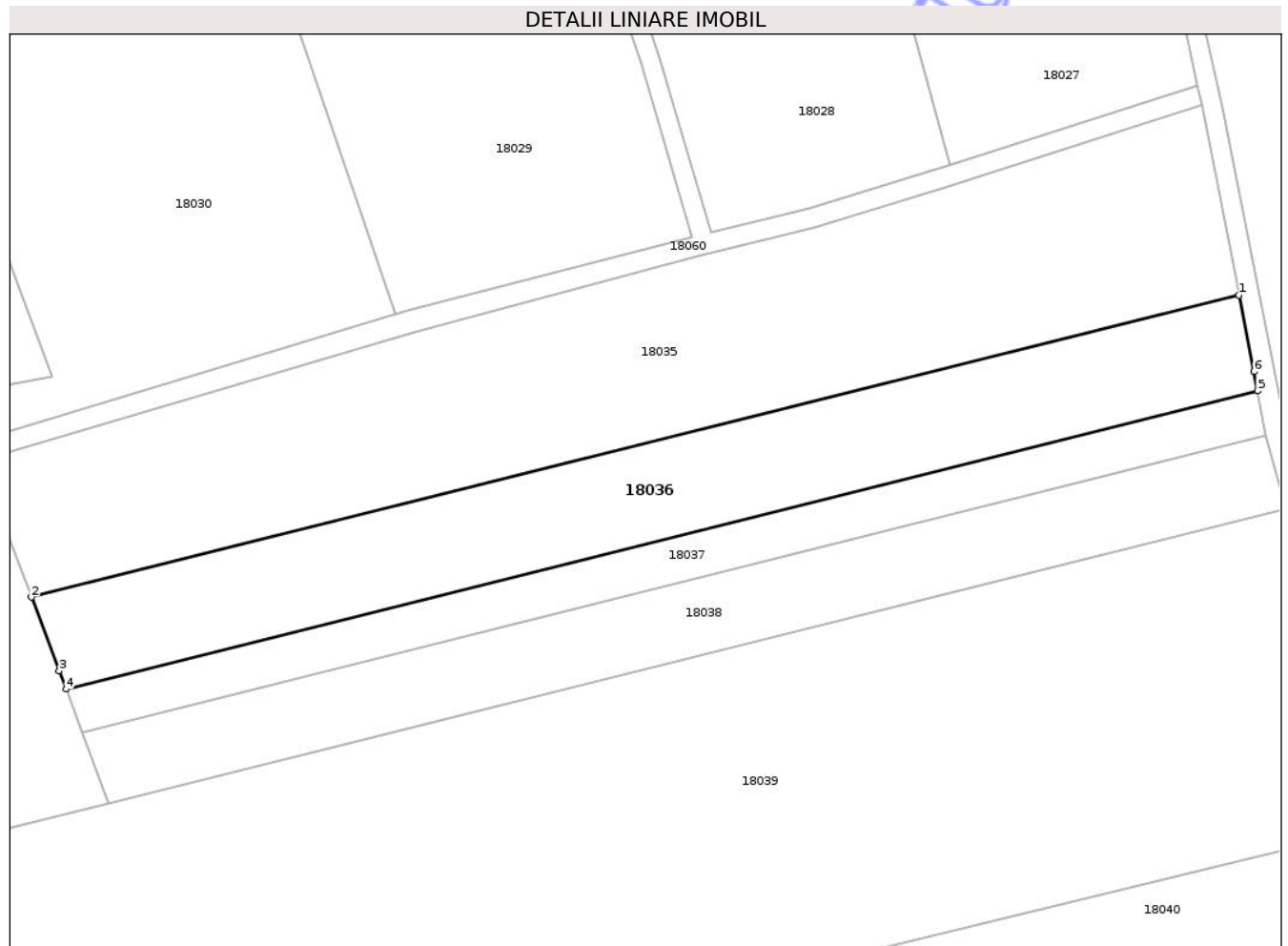
C. Partea III. SARCINI .

Inscrieri privind dezmembramentele dreptului de proprietate, drepturi reale de garanție și sarcini	Referințe
NU SUNT	

Teren

Nr cadastral	Suprafața (mp)*	Observații / Referințe
	5.000	

* Suprafața este determinată în planul de proiecție Stereo 70.



Date referitoare la teren

Crt	Categorie folosință	Intra vilan	Suprafața (mp)	Tarla	Parcelă	Nr. topo	Observații / Referințe
1	arabil	NU	5.000	5	962/3/15	-	

Lungime Segmente

1) Valorile lungimilor segmentelor sunt obținute din proiecție în plan.

Punct început	X / Y	Punct sfârșit	X / Y	Lungime segment (** (m)
1	438.671,519 563.519,248	2	438.425,733 563.457,812	253.348
2	438.425,733 563.457,812	3	438.431,357 563.442,857	15.978
3	438.431,357 563.442,857	4	438.432,773 563.439,093	4.022
4	438.432,773 563.439,093	5	438.675,295 563.499,713	249.983
5	438.675,295 563.499,713	6	438.674,536 563.503,641	4.001

Punct început	X / Y	Punct sfârșit	X / Y	Lungime segment (** (m)
6	438.674,536 563.503,641	1	438.671,519 563.519,248	15.896

** Lungimile segmentelor sunt determinate în planul de proiecție Stereo 70 și sunt rotunjite la 1 milimetru.

*** Distanța dintre puncte este formată din segmente cumulate ce sunt mai mici decât valoarea 1 milimetru.

Neutilizabil în Circuitul Civil

**DATE DESPRE IMOBILUL NR. 18037**

Oficiul de Cadastru și Publicitate Imobiliară MUREȘ
Biroul de Cadastru și Publicitate Imobiliară Luduș

A. Partea I. Descrierea imobilului

TEREN Extravilan

Adresa: Jud. Mureș

Nr. Crt	Nr cadastral Nr. topografic	Suprafața* (mp)	Observații / Referințe
A1		2.300	Sector cadastral:18 Teren neimprejmuit;

B. Partea II. Proprietari și acte

Inscrieri privitoare la dreptul de proprietate și alte drepturi reale		Referințe
/		
Act Administrativ nr. 95, din 03/06/2025 emis de Comuna Papiu Ilarian;		
B1	Inscrierea provizorie, drept de PROPRIETATE, dobandit prin Lege, cota actuala 1/1, cota initiala 1/1 1) Moga Adela 2) Florea Lazar	A1
Act Administrativ nr. 1076, din 16/06/2025 emis de Comuna Papiu Ilarian;		
B2	Se notează posesia în favoarea numitei Precup Ana asupra suprafeței de 2300 mp.	A1

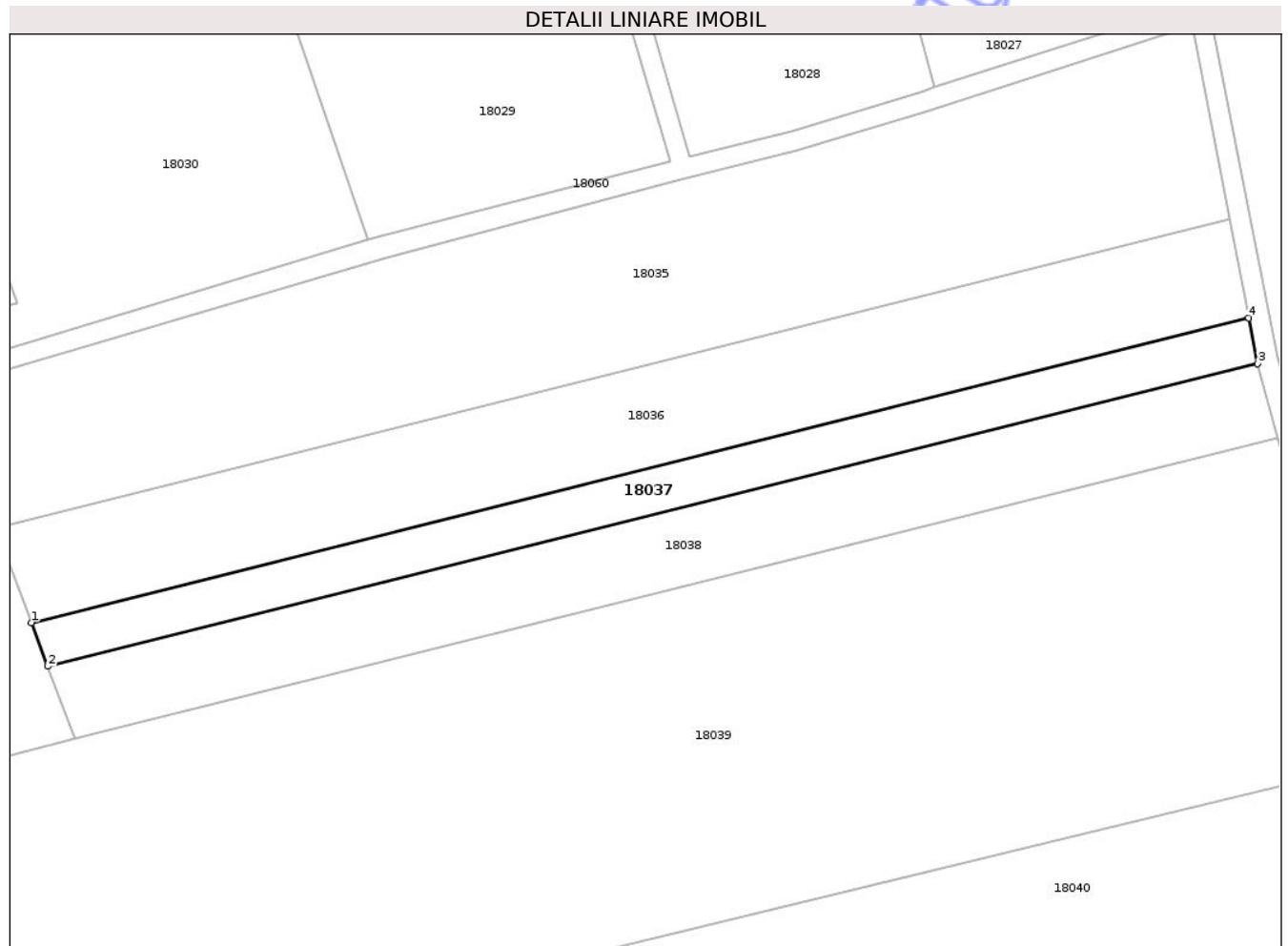
C. Partea III. SARCINI .

Inscrieri privind dezmembramintele dreptului de proprietate, drepturi reale de garanție și sarcini	Referințe
NU SUNT	

Teren

Nr cadastral	Suprafața (mp)*	Observații / Referințe
	2.300	

* Suprafața este determinată în planul de proiecție Stereo 70.



Date referitoare la teren

Crt	Categorie folosință	Intra vilan	Suprafața (mp)	Tarla	Parcelă	Nr. topo	Observații / Referințe
1	arabil	NU	2.300	5	962/3/16	-	

Lungime Segmente

1) Valorile lungimilor segmentelor sunt obținute din proiecție în plan.

Punct început	X / Y	Punct sfârșit	X / Y	Lungime segment (** (m)
1	438.432,773 563.439,093	2	438.436,043 563.430,397	9.29
2	438.436,043 563.430,397	3	438.677,049 563.490,638	248.421
3	438.677,049 563.490,638	4	438.675,295 563.499,713	9.243
4	438.675,295 563.499,713	1	438.432,773 563.439,093	249.983

** Lungimile segmentelor sunt determinate în planul de proiecție Stereo 70 și sunt rotunjite la 1 milimetru.

*** Distanța dintre puncte este formată din segmente cumulate ce sunt mai mici decât valoarea 1 milimetru.

Neutilizabil în Circuitul
Civil

**DATE DESPRE IMOBILUL NR. 18038**

Oficiul de Cadastru și Publicitate Imobiliară MUREȘ
Biroul de Cadastru și Publicitate Imobiliară Luduș

A. Partea I. Descrierea imobilului

TEREN Extravilan

Adresa: Jud. Mureș

Nr. Crt	Nr cadastral Nr. topografic	Suprafața* (mp)	Observații / Referințe
A1		3.800	Sector cadastral:18 Teren neimprejmuit;

B. Partea II. Proprietari și acte

Inscrieri privitoare la dreptul de proprietate și alte drepturi reale	Referințe
/	
Act Administrativ nr. 86085, din 12/06/1997 emis de C.J.P.S.D.P.A.T.;	
B1	A1
Intabulare, drept de PROPRIETATE, dobandit prin Reconstituire, cota actuala 1/1, cota initiala 1/1	
1) Fekete Fr. Andrei 2) Laposi Fr. Ana 3) Kis Fr. Elisabeta 4) Fekete Fr. Francisc 5) Fekete Fr. Samu 6) Iakab Fr. Rozalia	
Act Administrativ nr. 1077, din 16/06/2025 emis de Comuna Papiu Ilarian;	
B2	A1
Se notează posesia în favoarea numiților Szakacs Dănilă și Szakacs Viorica asupra suprafeței de 3800 mp.	

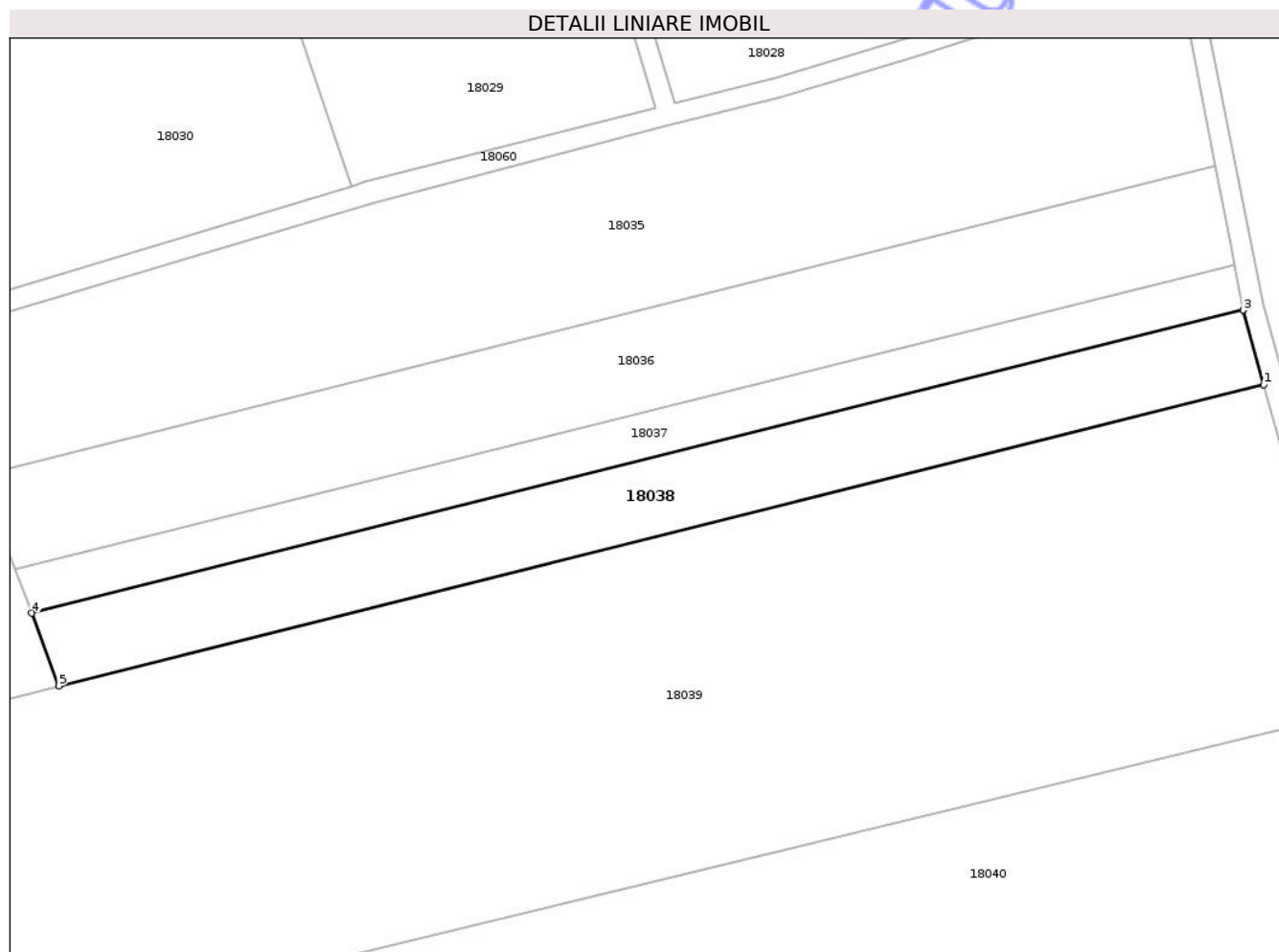
C. Partea III. SARCINI .

Inscrieri privind dezmembramintele dreptului de proprietate, drepturi reale de garanție și sarcini	Referințe
NU SUNT	

Teren

Nr cadastral	Suprafața (mp)*	Observații / Referințe
	3.800	

* Suprafața este determinată în planul de proiecție Stereo 70.



Date referitoare la teren

Crt	Categorie folosință	Intra vilan	Suprafața (mp)	Tarla	Parcelă	Nr. topo	Observații / Referințe
1	arabil	NU	3.800	5	962/3/11	-	

Lungime Segmente

1) Valorile lungimilor segmentelor sunt obținute din proiecție în plan.

Punct început	X / Y	Punct sfârșit	X / Y	Lungime segment (** (m)
1	438.681,159 563.475,856	2	438.677,064 563.490,642	15.343
2	438.677,064 563.490,642	3	438.677,049 563.490,638	0.016
3	438.677,049 563.490,638	4	438.436,043 563.430,397	248.421
4	438.436,043 563.430,397	5	438.441,477 563.415,946	15.439
5	438.441,477 563.415,946	1	438.681,159 563.475,856	247.056

** Lungimile segmentelor sunt determinate în planul de proiecție Stereo 70 și sunt rotunjite la 1 milimetru.

*** Distanța dintre puncte este formată din segmente cumulate ce sunt mai mici decât valoarea 1 milimetru.

Neutilizabil în Circuitul
Civil



DATE DESPRE IMOBILUL NR. 18039

Oficiul de Cadastru și Publicitate Imobiliară MUREȘ
Biroul de Cadastru și Publicitate Imobiliară Luduș

A. Partea I. Descrierea imobilului

TEREN Extravilan

Adresa: Jud. Mureș

Nr. Crt	Nr cadastral Nr. topografic	Suprafața* (mp)	Observații / Referințe
A1		26.000	Sector cadastral:18 Teren neimprejmuit;

B. Partea II. Proprietari și acte

Inscrieri privitoare la dreptul de proprietate și alte drepturi reale	Referințe
/	
Act Administrativ nr. 93, din 03/06/2025 emis de Comuna Papiu Ilarian;	
B1	Inscrierea provizorie, drept de PROPRIETATE, dobandit prin Lege, cota actuala 1/1, cota initiala 1/1 1) Varga Catalina
	A1
Act Administrativ nr. 1078, din 16/06/2025 emis de Comuna Papiu Ilarian;	
B2	Se notează posesia în favoarea numitului Creifelean Virgil asupra suprafeței de 26000 mp.
	A1

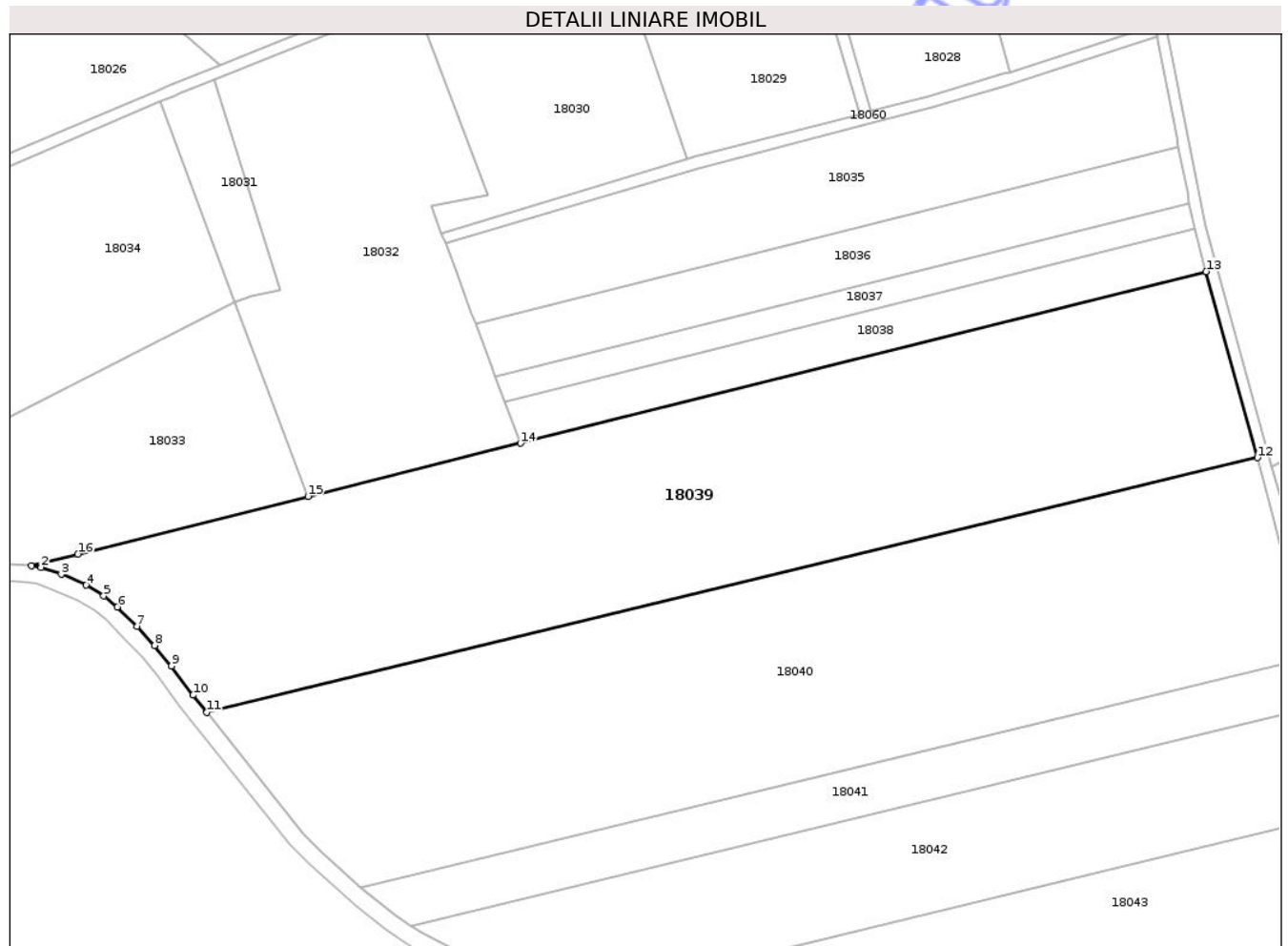
C. Partea III. SARCINI .

Inscrieri privind dezmembramentele dreptului de proprietate, drepturi reale de garanție și sarcini	Referințe
NU SUNT	

Teren

Nr cadastral	Suprafața (mp)*	Observații / Referințe
	26.000	

* Suprafața este determinată în planul de proiecție Stereo 70.



Date referitoare la teren

Crt	Categorie folosință	Intra vilan	Suprafața (mp)	Tarla	Parcelă	Nr. topo	Observații / Referințe
1	arabil	NU	26.000	5	962/3/12	-	

Lungime Segmente

1) Valorile lungimilor segmentelor sunt obținute din proiecție în plan.

Punct început	X / Y	Punct sfârșit	X / Y	Lungime segment (** (m)
1	438.270,5 563.373,209	2	438.273,861 563.372,62	3.412
2	438.273,861 563.372,62	3	438.280,891 563.370,183	7.44
3	438.280,891 563.370,183	4	438.289,53 563.366,405	9.429
4	438.289,53 563.366,405	5	438.295,739 563.362,596	7.284
5	438.295,739 563.362,596	6	438.300,535 563.358,756	6.144

Punct început	X / Y	Punct sfârşit	X / Y	Lungime segment (** (m)
6	438.300,535 563.358,756	7	438.307,368 563.352,064	9.564
7	438.307,368 563.352,064	8	438.313,598 563.345,366	9.147
8	438.313,598 563.345,366	9	438.319,48 563.338,172	9.293
9	438.319,48 563.338,172	10	438.327,011 563.327,992	12.663
10	438.327,011 563.327,992	11	438.331,844 563.321,944	7.742
11	438.331,844 563.321,944	12	438.699,151 563.410,88	377.921
12	438.699,151 563.410,88	13	438.681,159 563.475,856	67.421
13	438.681,159 563.475,856	14	438.441,477 563.415,946	247.056
14	438.441,477 563.415,946	15	438.367,214 563.397,383	76.548
15	438.367,214 563.397,383	16	438.286,738 563.377,268	82.952
16	438.286,738 563.377,268	1	438.270,5 563.373,209	16.738

** Lungimile segmentelor sunt determinate în planul de proiecţie Stereo 70 şi sunt rotunjite la 1 milimetru.

*** Distanţa dintre puncte este formată din segmente cumulate ce sunt mai mici decât valoarea 1 milimetru.

**DATE DESPRE IMOBILUL NR. 18040**

Oficiul de Cadastru și Publicitate Imobiliară MUREȘ
Biroul de Cadastru și Publicitate Imobiliară Luduș

A. Partea I. Descrierea imobilului

TEREN Extravilan

Adresa: Jud. Mureș, Extravilanul loc. Papiu Ilarian

Nr. Crt	Nr cadastral Nr. topografic	Suprafața* (mp)	Observații / Referințe
A1	50044	26.000	Sector cadastral:18 Teren neimprejmuit;

B. Partea II. Proprietari și acte

Inscrieri privitoare la dreptul de proprietate și alte drepturi reale		Referințe
7871 / 30/05/2012		
Act Notarial nr. 932, din 18/05/2012 emis de NP MANOILA ADRIANA;		
B3	Intabulare, drept de PROPRIETATE, dobandit prin Conventie, cota actuala 1/1, cota initiala 1/1 1) S.C.' AGRI TERENURI' S.A., CIF:24816228, bun social	A1
16336 / 21/11/2022		
Act Notarial nr. 761, din 06/04/2022 emis de Diaconescu Remus Stefan;		
B4	Se noteaza vanzarea cu plata pretului in rate, cu rezerva dreptului de proprietate pana la plata integrala a pretului in favoarea 1) MOLDOVAN PETRISOR, cas. cu 2) MOLDOVAN CSILLA ALETTA	A1

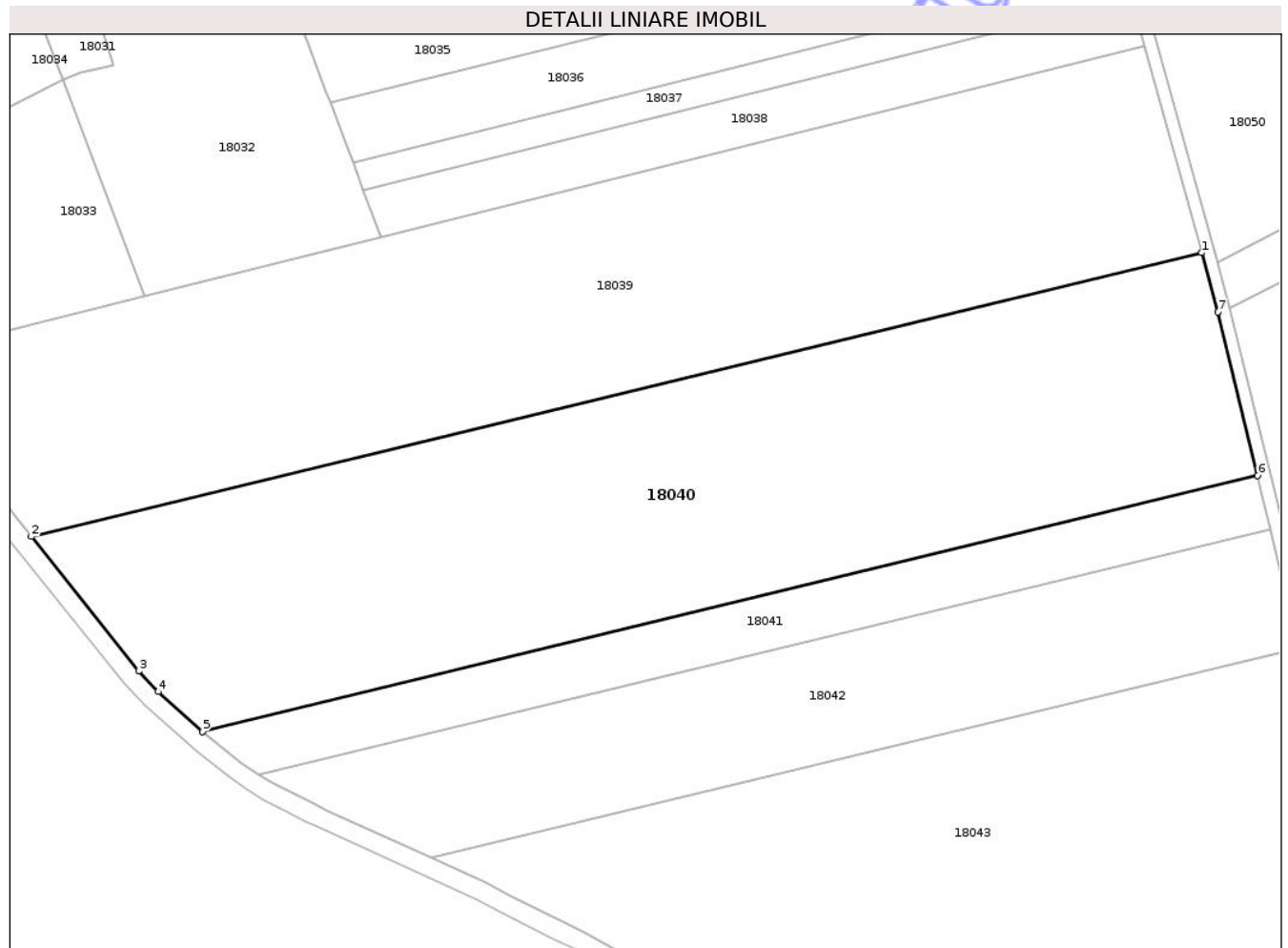
C. Partea III. SARCINI .

Inscrieri privind dezmembramintele dreptului de proprietate, drepturi reale de garanție și sarcini	Referințe
NU SUNT	

Teren

Nr cadastral	Suprafața (mp)*	Observații / Referințe
50044	26.000	

* Suprafața este determinată în planul de proiecție Stereo 70.



Date referitoare la teren

Crt	Categorie folosință	Intra vilan	Suprafața (mp)	Tarla	Parcelă	Nr. topo	Observații / Referințe
1	arabil	NU	26.000	5	962/3/5	-	

Lungime Segmente

1) Valorile lungimilor segmentelor sunt obținute din proiecție în plan.

Punct început	X / Y	Punct sfârșit	X / Y	Lungime segment (** (m)
1	438.699,151 563.410,88	2	438.331,844 563.321,944	377.921
2	438.331,844 563.321,944	3	438.365,516 563.279,807	53.938
3	438.365,516 563.279,807	4	438.371,587 563.273,319	8.885
4	438.371,587 563.273,319	5	438.385,518 563.260,858	18.691
5	438.385,518 563.260,858	6	438.716,733 563.341,055	340.786

Punct început	X / Y	Punct sfârșit	X / Y	Lungime segment (** (m)
6	438.716,733 563.341,055	7	438.704,274 563.392,379	52.815
7	438.704,274 563.392,379	1	438.699,151 563.410,88	19.197

** Lungimile segmentelor sunt determinate în planul de proiecție Stereo 70 și sunt rotunjite la 1 milimetru.

*** Distanța dintre puncte este formată din segmente cumulate ce sunt mai mici decât valoarea 1 milimetru.

Neutilizabil în Circuitul Civil

**DATE DESPRE IMOBILUL NR. 18041**

Oficiul de Cadastru și Publicitate Imobiliară MUREȘ
Biroul de Cadastru și Publicitate Imobiliară Luduș

A. Partea I. Descrierea imobilului

TEREN Extravilan

Adresa: Jud. Mureș

Nr. Crt	Nr cadastral Nr. topografic	Suprafața* (mp)	Observații / Referințe
A1		5.800	Sector cadastral:18 Teren neimprejmuit;

B. Partea II. Proprietari și acte

Inscrieri privitoare la dreptul de proprietate și alte drepturi reale	Referințe
/	
Act Administrativ nr. 85995, din 12/07/1996 emis de C.J.P.S.D.P.A.T.;	
B1	A1
Intabulare, drept de PROPRIETATE, dobandit prin Reconstituire, cota actuala 1/1, cota initiala 1/1	
1) Micusan Alexandru	
Act Administrativ nr. 1079, din 16/06/2025 emis de Comuna Papiu Ilarian;	
B2	A1
Se notează posesia în favoarea numiților Moldovan Petrișor și Moldovan Csilla-Aletta asupra suprafeței de 5800 mp.	

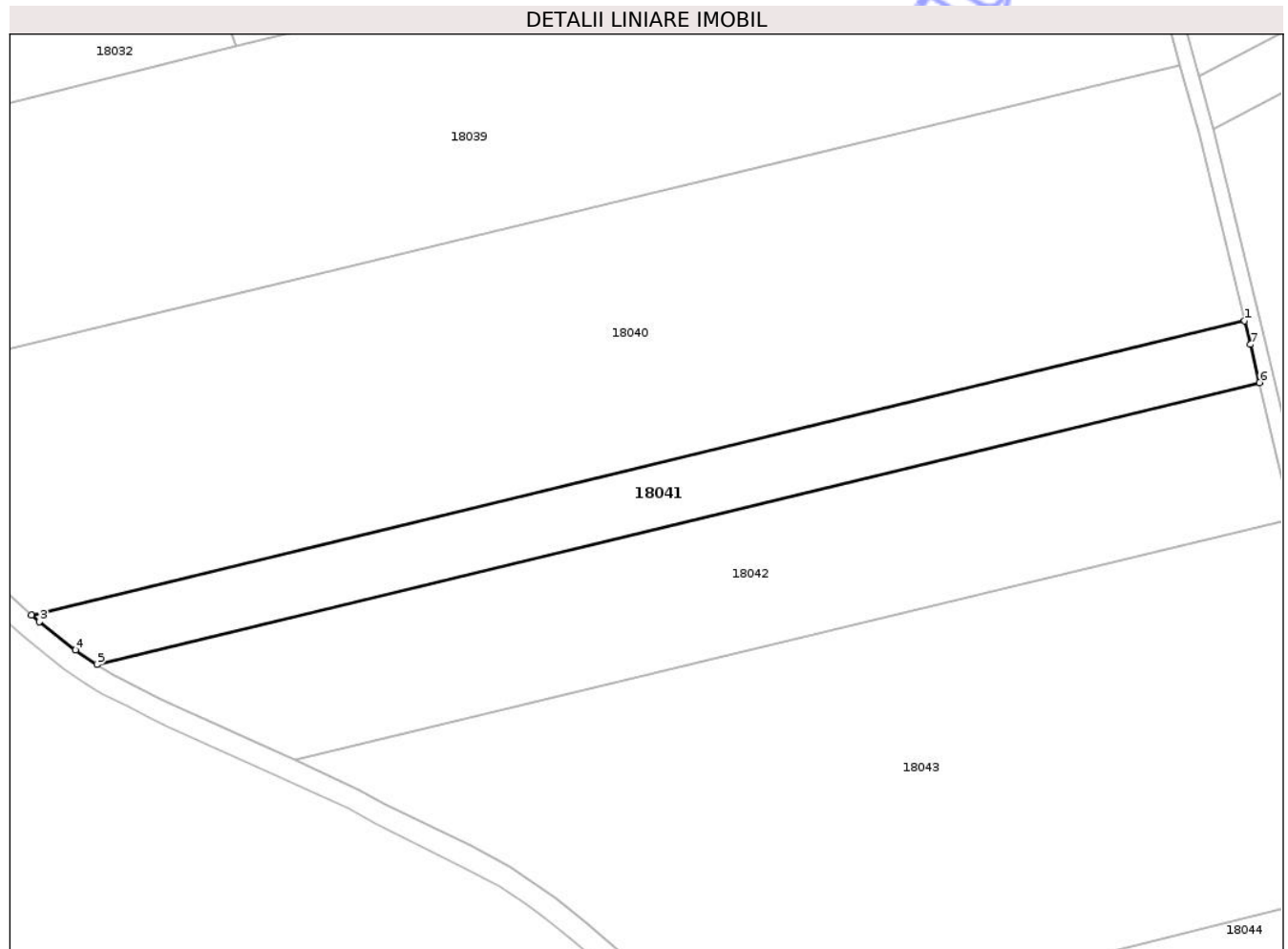
C. Partea III. SARCINI .

Inscrieri privind dezmembramentele dreptului de proprietate, drepturi reale de garanție și sarcini	Referințe
NU SUNT	

Teren

Nr cadastral	Suprafața (mp)*	Observații / Referințe
	5.800	

* Suprafața este determinată în planul de proiecție Stereo 70.



Date referitoare la teren

Crt	Categorie folosință	Intra vilan	Suprafața (mp)	Tarla	Parcelă	Nr. topo	Observații / Referințe
1	arabil	NU	5.800	5	962	-	

Lungime Segmente

1) Valorile lungimilor segmentelor sunt obținute din proiecție în plan.

Punct început	X / Y	Punct sfârșit	X / Y	Lungime segment (** (m)
1	438.716,733 563.341,055	2	438.385,518 563.260,858	340.786
2	438.385,518 563.260,858	3	438.387,655 563.258,946	2.867
3	438.387,655 563.258,946	4	438.397,55 563.251,229	12.548
4	438.397,55 563.251,229	5	438.403,338 563.247,307	6.992
5	438.403,338 563.247,307	6	438.720,765 563.324,165	326.599

Punct început	X / Y	Punct sfârșit	X / Y	Lungime segment (** (m)
6	438.720,765 563.324,165	7	438.718,3 563.334,598	10.72
7	438.718,3 563.334,598	1	438.716,733 563.341,055	6.644

** Lungimile segmentelor sunt determinate în planul de proiecție Stereo 70 și sunt rotunjite la 1 milimetru.

*** Distanța dintre puncte este formată din segmente cumulate ce sunt mai mici decât valoarea 1 milimetru.

Neutilizabil în Circuitul Civil

**DATE DESPRE IMOBILUL NR. 18042**

Oficiul de Cadastru și Publicitate Imobiliară MUREȘ
Biroul de Cadastru și Publicitate Imobiliară Luduș

A. Partea I. Descrierea imobilului

TEREN Extravilan

Adresa: Jud. Mureș

Nr. Crt	Nr cadastral Nr. topografic	Suprafața* (mp)	Observații / Referințe
A1		11.600	Sector cadastral:18 Teren neimprejmuit;

B. Partea II. Proprietari și acte

Inscrieri privitoare la dreptul de proprietate și alte drepturi reale	Referințe
/	
Act Administrativ nr. 85782, din 19/10/1995 emis de C.J.P.S.D.P.A.T.;	
B1	Intabulare, drept de PROPRIETATE, dobandit prin Reconstituire, cota actuala 1/1, cota initiala 1/1 1) Biris V. Ioan
Act Administrativ nr. 1080, din 16/06/2025 emis de Comuna Papiu Ilarian;	
B2	Se notează posesia în favoarea numiților Kupas Martin și Kupas Maria asupra suprafeței de 11600 mp.

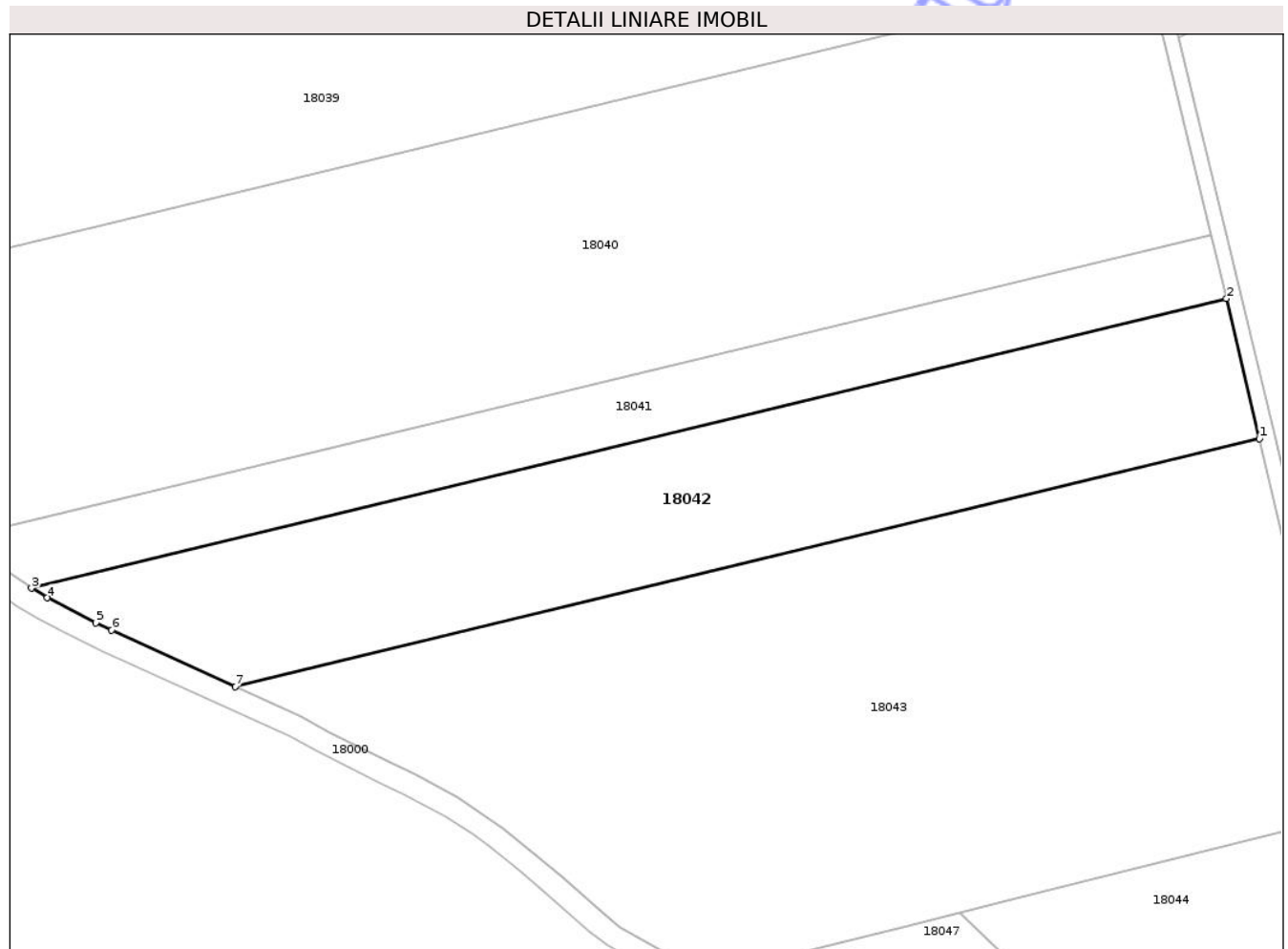
C. Partea III. SARCINI .

Inscrieri privind dezmembramentele dreptului de proprietate, drepturi reale de garanție și sarcini	Referințe
NU SUNT	

Teren

Nr cadastral	Suprafața (mp)*	Observații / Referințe
	11.600	

* Suprafața este determinată în planul de proiecție Stereo 70.



Date referitoare la teren

Crt	Categorie folosință	Intra vilan	Suprafața (mp)	Tarla	Parcelă	Nr. topo	Observații / Referințe
1	arabil	NU	11.600	5	962/3/3	-	

Lungime Segmente

1) Valorile lungimilor segmentelor sunt obținute din proiecție în plan.

Punct început	X / Y	Punct sfârșit	X / Y	Lungime segment (** (m)
1	438.729,536 563.287,029	2	438.720,765 563.324,165	38.158
2	438.720,765 563.324,165	3	438.403,338 563.247,307	326.599
3	438.403,338 563.247,307	4	438.407,525 563.244,715	4.924
4	438.407,525 563.244,715	5	438.420,447 563.238,114	14.51
5	438.420,447 563.238,114	6	438.424,648 563.236,158	4.634

Punct început	X / Y	Punct sfârșit	X / Y	Lungime segment (** (m)
6	438.424,648 563.236,158	7	438.457,504 563.221,162	36.116
7	438.457,504 563.221,162	1	438.729,536 563.287,029	279.893

** Lungimile segmentelor sunt determinate în planul de proiecție Stereo 70 și sunt rotunjite la 1 milimetru.

*** Distanța dintre puncte este formată din segmente cumulate ce sunt mai mici decât valoarea 1 milimetru.

Neutilizabil în Circuitul Civil

**DATE DESPRE IMOBILUL NR. 18043**

Oficiul de Cadastru și Publicitate Imobiliară MUREȘ
Biroul de Cadastru și Publicitate Imobiliară Luduș

A. Partea I. Descrierea imobilului

TEREN Extravilan

Adresa: Jud. Mureș

Nr. Crt	Nr cadastral Nr. topografic	Suprafața* (mp)	Observații / Referințe
A1		23.200	Sector cadastral:18 Teren neimprejmuit;

B. Partea II. Proprietari și acte

Inscrieri privitoare la dreptul de proprietate și alte drepturi reale	Referințe
/	
Act Administrativ nr. 86043, din 15/11/1996 emis de C.J.P.S.D.P.A.T.;	
B1	Intabulare, drept de PROPRIETATE, dobandit prin Reconstituire, cota actuala 1/1, cota initiala 1/1 1) Ludusan V. Vasile
Act Administrativ nr. 1081, din 16/06/2025 emis de Comuna Papiu Ilarian;	
B2	Se notează posesia în favoarea numitei Creifelean Titiana asupra suprafeței de 23200 mp.

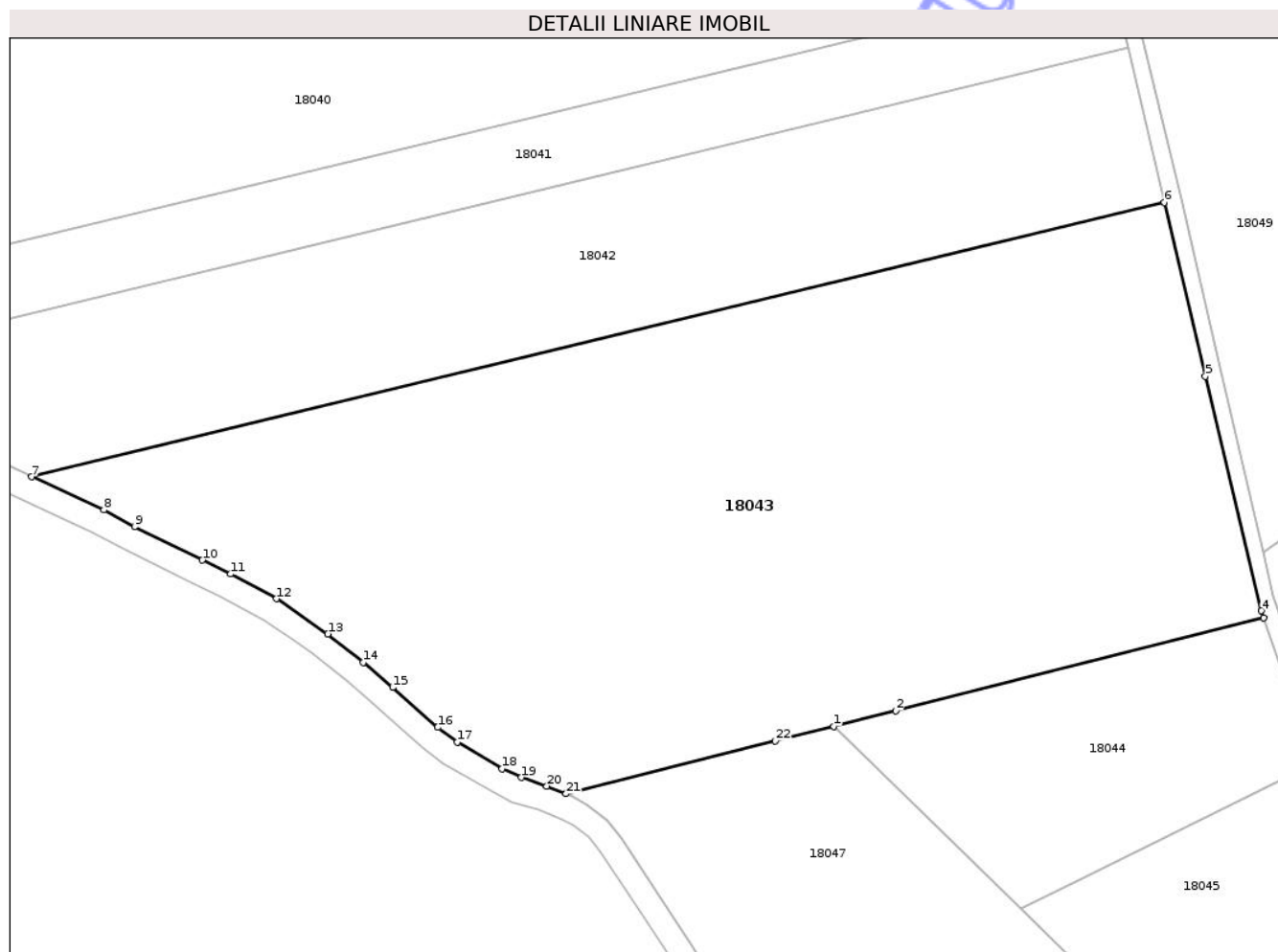
C. Partea III. SARCINI .

Inscrieri privind dezmembramentele dreptului de proprietate, drepturi reale de garanție și sarcini	Referințe
NU SUNT	

Teren

Nr cadastral	Suprafața (mp)*	Observații / Referințe
	23.200	

* Suprafața este determinată în planul de proiecție Stereo 70.



Date referitoare la teren

Crt	Categorie folosință	Intra vilan	Suprafața (mp)	Tarla	Parcelă	Nr. topo	Observații / Referințe
1	arabil	NU	23.200	5	962/3/2	-	

Lungime Segmente

1) Valorile lungimilor segmentelor sunt obținute din proiecție în plan.

Punct început	X / Y	Punct sfârșit	X / Y	Lungime segment (** (m)
1	438.650,098 563.161,303	2	438.664,967 563.165,048	15.333
3	438.753,362 563.187,311	4	438.752,773 563.189,021	1.809
5	438.739,34 563.245,264	6	438.729,536 563.287,029	42.9
7	438.457,504 563.221,162	8	438.474,871 563.213,235	19.091
9	438.482,245 563.209,204	10	438.498,505 563.201,172	18.136

Punct început	X / Y	Punct sfârșit	X / Y	Lungime segment (** (m)
2	438.664,967 563.165,048	3	438.753,362 563.187,311	91.155
4	438.752,773 563.189,021	5	438.739,34 563.245,264	57.825
6	438.729,536 563.287,029	7	438.457,504 563.221,162	279.893
8	438.474,871 563.213,235	9	438.482,245 563.209,204	8.404
10	438.498,505 563.201,172	11	438.505,283 563.197,846	7.55

Punct început	X / Y	Punct sfârșit	X / Y	Lungime segment (** (m)
11	438.505,283 563.197,846	12	438.516,32 563.191,92	12.527
13	438.528,617 563.183,435	14	438.537,136 563.176,643	10.895
15	438.544,219 563.170,624	16	438.555,036 563.161,051	14.445
17	438.559,687 563.157,472	18	438.570,508 563.151,127	12.544
19	438.575,144 563.149,008	20	438.581,222 563.146,927	6.424
21	438.585,878 563.145,129	22	438.636,128 563.157,785	51.819

Punct început	X / Y	Punct sfârșit	X / Y	Lungime segment (** (m)
12	438.516,32 563.191,92	13	438.528,617 563.183,435	14.94
14	438.537,136 563.176,643	15	438.544,219 563.170,624	9.295
16	438.555,036 563.161,051	17	438.559,687 563.157,472	5.869
18	438.570,508 563.151,127	19	438.575,144 563.149,008	5.097
20	438.581,222 563.146,927	21	438.585,878 563.145,129	4.991
22	438.636,128 563.157,785	1	438.650,098 563.161,303	14.406

** Lungimile segmentelor sunt determinate în planul de proiecție Stereo 70 și sunt rotunjite la 1 milimetru.

*** Distanța dintre puncte este formată din segmente cumulate ce sunt mai mici decât valoarea 1 milimetru.

Neutilizabil în Cămin Civil

**DATE DESPRE IMOBILUL NR. 18044**

Oficiul de Cadastru și Publicitate Imobiliară MUREȘ
Biroul de Cadastru și Publicitate Imobiliară Luduș

A. Partea I. Descrierea imobilului

TEREN Extravilan

Adresa: Jud. Mureș

Nr. Crt	Nr cadastral Nr. topografic	Suprafața* (mp)	Observații / Referințe
A1		4.300	Sector cadastral:18 Teren neimprejmuit;

B. Partea II. Proprietari și acte

Inscrieri privitoare la dreptul de proprietate și alte drepturi reale	Referințe	
/		
Act Administrativ nr. 86071, din 16/05/1997 emis de C.J.P.S.D.P.A.T.;		
B1	Intabulare, drept de PROPRIETATE, dobandit prin Reconstituire, cota actuala 1/1, cota initiala 1/1 1) Mariuca Al. Alexandru	A1
Act Administrativ nr. 1082, din 16/06/2025 emis de Comuna Papiu Ilarian;		
B2	Se notează posesia în favoarea numitei Creifelean Titiana asupra suprafeței de 4300 mp.	A1

C. Partea III. SARCINI .

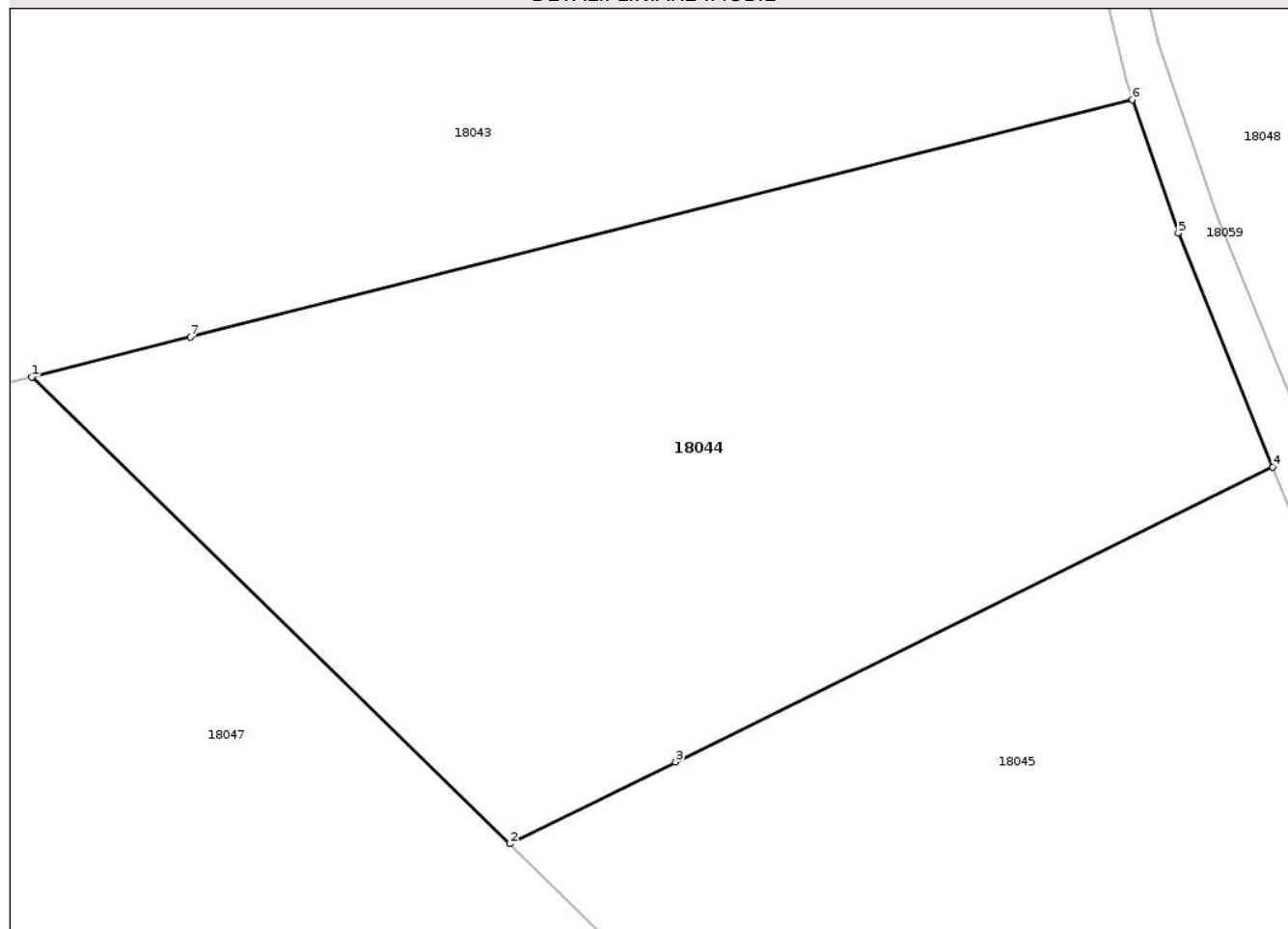
Inscrieri privind dezmembramentele dreptului de proprietate, drepturi reale de garanție și sarcini	Referințe
NU SUNT	

Teren

Nr cadastral	Suprafața (mp)*	Observații / Referințe
	4.300	

* Suprafața este determinată în planul de proiecție Stereo 70.

DETALII LINIARE IMOBIL



Date referitoare la teren

Crt	Categorie folosință	Intra vilan	Suprafața (mp)	Tarla	Parcelă	Nr. topo	Observații / Referințe
1	arabil	NU	3.406	5	962/3/1/3	-	
2	faneata	NU	894	5	962/3/1/3	-	

Lungime Segmente

1) Valorile lungimilor segmentelor sunt obținute din proiecție în plan.

Punct început	X / Y	Punct sfârșit	X / Y	Lungime segment (** (m))
1	438.650,098 563.161,303	2	438.694,961 563.117,537	62.675
2	438.694,961 563.117,537	3	438.710,51 563.125,213	17.34
3	438.710,51 563.125,213	4	438.766,525 563.152,867	62.469
4	438.766,525 563.152,867	5	438.757,663 563.174,817	23.671

Punct început	X / Y	Punct sfârșit	X / Y	Lungime segment (** (m)
5	438.757,663 563.174,817	6	438.753,362 563.187,311	13.214
6	438.753,362 563.187,311	7	438.664,967 563.165,048	91.155
7	438.664,967 563.165,048	1	438.650,098 563.161,303	15.333

** Lungimile segmentelor sunt determinate în planul de proiecție Stereo 70 și sunt rotunjite la 1 milimetru.

*** Distanța dintre puncte este formată din segmente cumulate ce sunt mai mici decât valoarea 1 milimetru.

Neutilizabil în Circuitul Civil

**DATE DESPRE IMOBILUL NR. 18045**

Oficiul de Cadastru și Publicitate Imobiliară MUREȘ
Biroul de Cadastru și Publicitate Imobiliară Luduș

A. Partea I. Descrierea imobilului

TEREN Extravilan

Adresa: Jud. Mureș

Nr. Crt	Nr cadastral Nr. topografic	Suprafața* (mp)	Observații / Referințe
A1		3.700	Sector cadastral:18 Teren neimprejmuit;

B. Partea II. Proprietari și acte

Inscrieri privitoare la dreptul de proprietate și alte drepturi reale	Referințe
/	
Act Administrativ nr. 86118, din 29/06/2000 emis de C.J.P.S.D.P.A.T.;	
B1	Intabulare, drept de PROPRIETATE, dobandit prin Reconstituire, cota actuala 1/1, cota initiala 1/1 1) Szakacs M. Daniel
Act Administrativ nr. 1083, din 16/06/2025 emis de Comuna Papiu Ilarian;	
B2	Se notează posesia în favoarea numitului Szakacs Danila asupra suprafeței de 3700 mp.

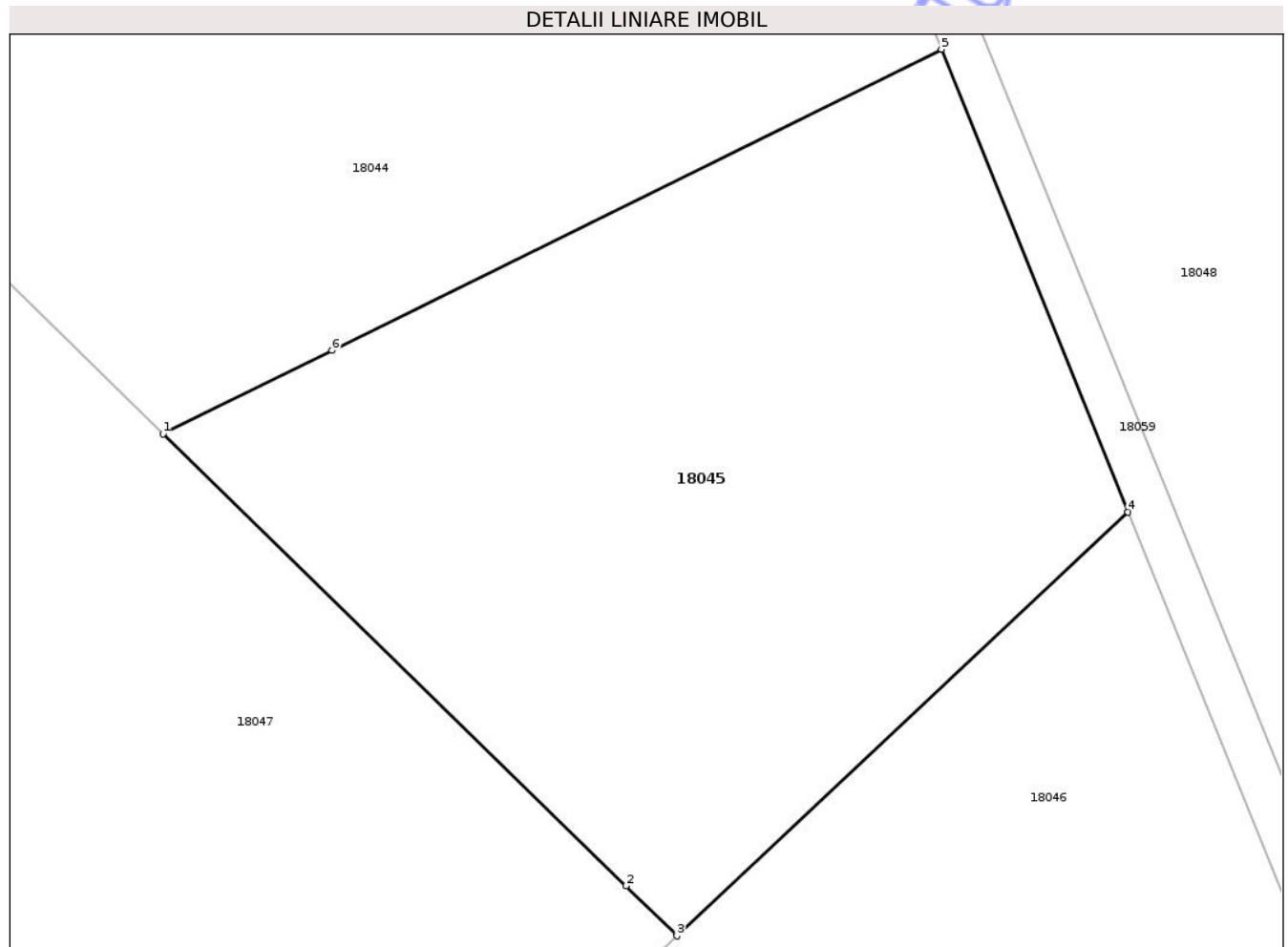
C. Partea III. SARCINI .

Inscrieri privind dezmembramentele dreptului de proprietate, drepturi reale de garanție și sarcini	Referințe
NU SUNT	

Teren

Nr cadastral	Suprafața (mp)*	Observații / Referințe
	3.700	

* Suprafața este determinată în planul de proiecție Stereo 70.



Date referitoare la teren

Crt	Categorie folosință	Intra vilan	Suprafața (mp)	Tarla	Parcelă	Nr. topo	Observații / Referințe
1	arabil	NU	2.846	5	962/3/1/2	-	
2	faneata	NU	854	5	962/3/1/2	-	

Lungime Segmente

1) Valorile lungimilor segmentelor sunt obținute din proiecție în plan.

Punct început	X / Y	Punct sfârșit	X / Y	Lungime segment (** (m)
1	438.694,961 563.117,537	2	438.737,518 563.076,02	59.454
2	438.737,518 563.076,02	3	438.742,223 563.071,431	6.572
3	438.742,223 563.071,431	4	438.783,69 563.110,357	56.875
4	438.783,69 563.110,357	5	438.766,525 563.152,867	45.845

Punct început	X / Y	Punct sfârșit	X / Y	Lungime segment (** (m)
5	438.766,525 563.152,867	6	438.710,51 563.125,213	62.469
6	438.710,51 563.125,213	1	438.694,961 563.117,537	17.34

** Lungimile segmentelor sunt determinate în planul de proiecție Stereo 70 și sunt rotunjite la 1 milimetru.

*** Distanța dintre puncte este formată din segmente cumulate ce sunt mai mici decât valoarea 1 milimetru.

Neutilizabil în Circuitul Civil

**DATE DESPRE IMOBILUL NR. 18046**

Oficiul de Cadastru și Publicitate Imobiliară MUREȘ
Biroul de Cadastru și Publicitate Imobiliară Luduș

A. Partea I. Descrierea imobilului

TEREN Extravilan

Adresa: Jud. Mureș

Nr. Crt	Nr cadastral Nr. topografic	Suprafața* (mp)	Observații / Referințe
A1		5.300	Sector cadastral:18 Teren neimprejmuit;

B. Partea II. Proprietari și acte

Inscrieri privitoare la dreptul de proprietate și alte drepturi reale	Referințe
/	
Act Administrativ nr. 86070, din 16/05/1997 emis de C.J.P.S.D.P.A.T.;	
B1	Intabulare, drept de PROPRIETATE, dobandit prin Reconstituire, cota actuala 1/1, cota initiala 1/1 1) Nagy Fr. Francisc
Act Administrativ nr. 1084, din 16/06/2025 emis de Comuna Papiu Ilarian;	
B2	Se notează posesia în favoarea numiților Fekete Samoilă-Istvam și Fekete Maria asupra suprafeței de 5300 mp.

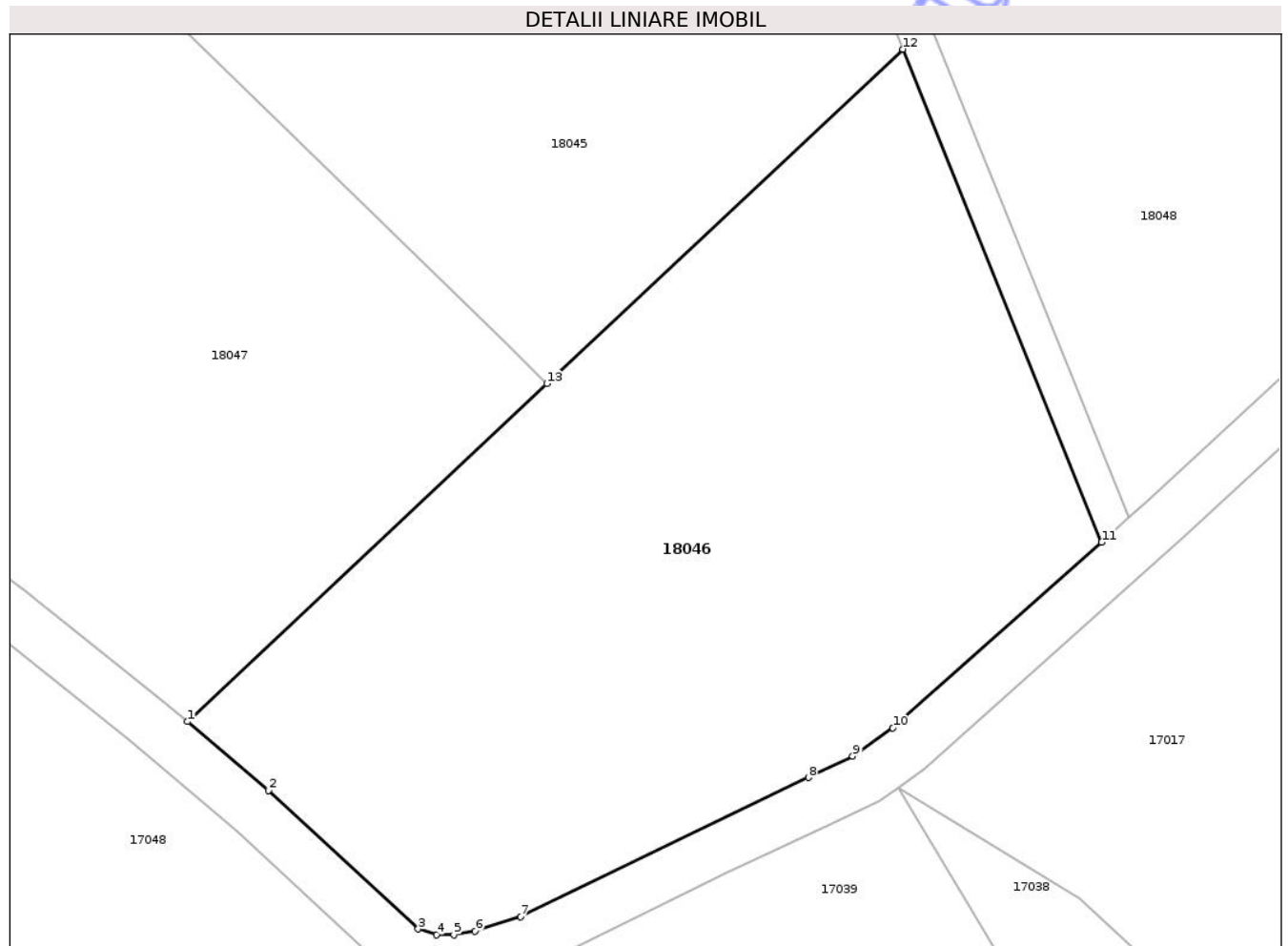
C. Partea III. SARCINI .

Inscrieri privind dezmembramentele dreptului de proprietate, drepturi reale de garanție și sarcini	Referințe
NU SUNT	

Teren

Nr cadastral	Suprafața (mp)*	Observații / Referințe
	5.300	

* Suprafața este determinată în planul de proiecție Stereo 70.



Date referitoare la teren

Crt	Categorie folosință	Intravilan	Suprafața (mp)	Tarla	Parcelă	Nr. topo	Observații / Referințe
1	arabil	NU	5.300	5	962/3/1/1	-	

Lungime Segmente

1) Valorile lungimilor segmentelor sunt obținute din proiecție în plan.

Punct început	X / Y	Punct sfârșit	X / Y	Lungime segment (** (m)
1	438.700,329 563.032,104	2	438.709,755 563.024,091	12.372
2	438.709,755 563.024,091	3	438.727,215 563.007,969	23.765
3	438.727,215 563.007,969	4	438.729,363 563.007,274	2.258
4	438.729,363 563.007,274	5	438.731,383 563.007,292	2.02
5	438.731,383 563.007,292	6	438.733,864 563.007,735	2.52

Punct început	X / Y	Punct sfârşit	X / Y	Lungime segment (** (m)
6	438.733,864 563.007,735	7	438.739,165 563.009,417	5.561
7	438.739,165 563.009,417	8	438.772,69 563.025,587	37.221
8	438.772,69 563.025,587	9	438.777,842 563.028,1	5.732
9	438.777,842 563.028,1	10	438.782,54 563.031,346	5.71
10	438.782,54 563.031,346	11	438.806,858 563.052,979	32.548
11	438.806,858 563.052,979	12	438.783,69 563.110,357	61.879
12	438.783,69 563.110,357	13	438.742,223 563.071,431	56.875
13	438.742,223 563.071,431	1	438.700,329 563.032,104	57.461

** Lungimile segmentelor sunt determinate în planul de proiecție Stereo 70 și sunt rotunjite la 1 milimetru.

*** Distanța dintre puncte este formată din segmente cumulate ce sunt mai mici decât valoarea 1 milimetru.

**DATE DESPRE IMOBILUL NR. 18047**

Oficiul de Cadastru și Publicitate Imobiliară MUREȘ
Biroul de Cadastru și Publicitate Imobiliară Luduș

A. Partea I. Descrierea imobilului

TEREN Extravilan

Adresa: Jud. Mureș

Nr. Crt	Nr cadastral Nr. topografic	Suprafața* (mp)	Observații / Referințe
A1		9.000	Sector cadastral:18 Teren neimprejmuit;

B. Partea II. Proprietari și acte

Inscrieri privitoare la dreptul de proprietate și alte drepturi reale		Referințe
/		
Act Normativ nr. 7, din 13/03/1996 emis de Parlamentul Romaniei;		
B1	Inscrierea posesiei, drept de PROPRIETATE, dobandit prin Lege, cota actuala 1/1, cota initiala 1/1 1) NEIDENTIFICAT NEIDENTIFICAT	A1
B2	Se noteaza mentiunea de proprietar neidentificat, rezerva comisiei locale de fond funciar.	A1

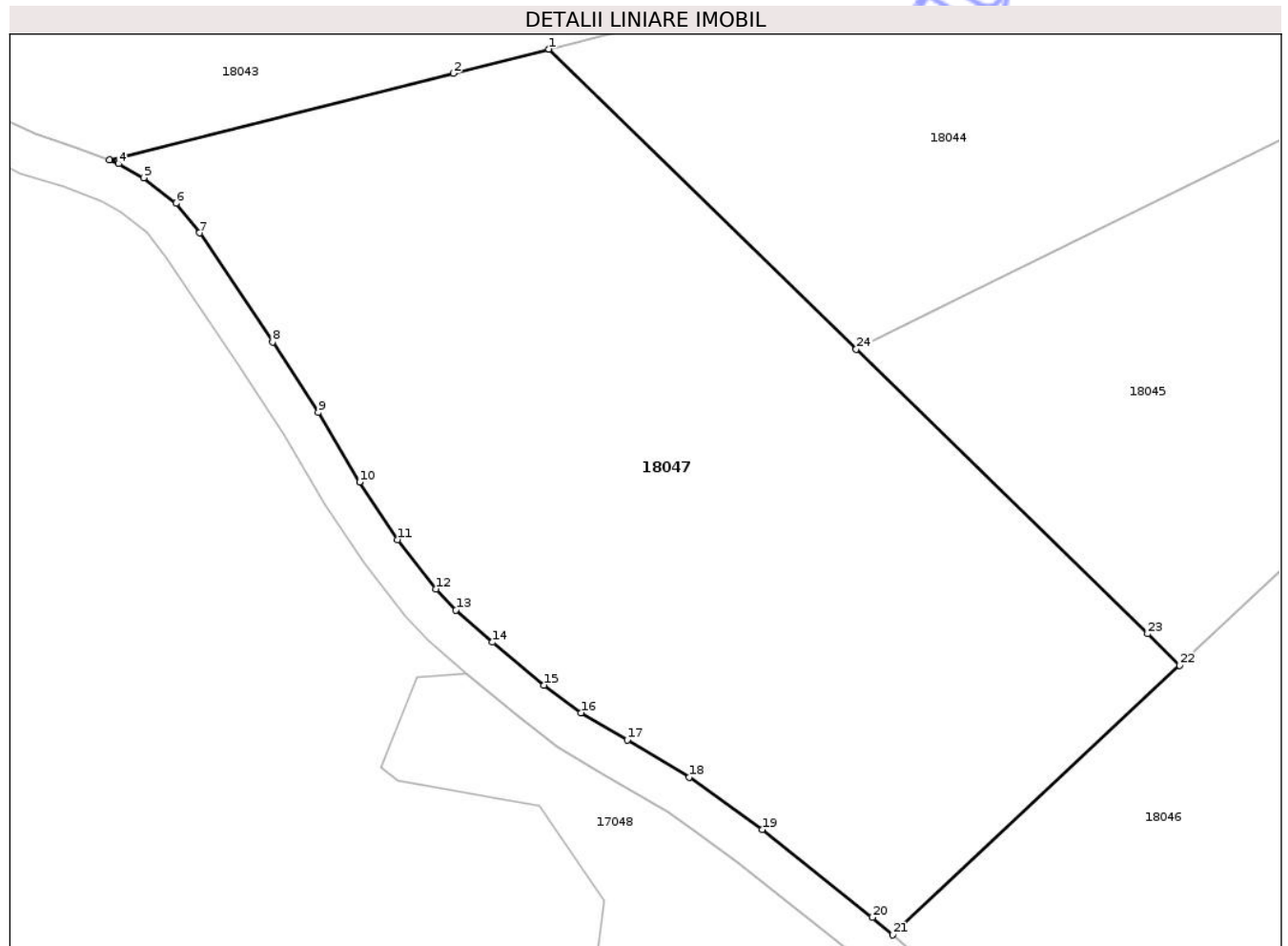
C. Partea III. SARCINI .

Inscrieri privind dezmembramintele dreptului de proprietate, drepturi reale de garanție și sarcini	Referințe
NU SUNT	

Teren

Nr cadastral	Suprafața (mp)*	Observații / Referințe
	9.000	

* Suprafața este determinată în planul de proiecție Stereo 70.



Date referitoare la teren

Crt	Categorie folosință	Intra vilan	Suprafața (mp)	Tarla	Parcelă	Nr. topo	Observații / Referințe
1	arabil	NU	7.320	5	962/3/1/4	-	
2	faneata	NU	1.680	5	962/3/1/4	-	

Lungime Segmente

1) Valorile lungimilor segmentelor sunt obținute din proiecție în plan.

Punct început	X / Y	Punct sfârșit	X / Y	Lungime segment (** (m))
1	438.650,098 563.161,303	2	438.636,128 563.157,785	14.406
3	438.585,878 563.145,129	4	438.587,255 563.144,598	1.476
5	438.590,894 563.142,561	6	438.595,636 563.138,828	6.035
7	438.599,096 563.134,518	8	438.609,709 563.118,573	19.154

Punct început	X / Y	Punct sfârșit	X / Y	Lungime segment (** (m))
2	438.636,128 563.157,785	3	438.585,878 563.145,129	51.819
4	438.587,255 563.144,598	5	438.590,894 563.142,561	4.17
6	438.595,636 563.138,828	7	438.599,096 563.134,518	5.527
8	438.609,709 563.118,573	9	438.616,374 563.108,298	12.247

Punct început	X / Y	Punct sfârșit	X / Y	Lungime segment (** (m)
9	438.616,374 563.108,298	10	438.622,44 563.098,147	11.825
11	438.627,969 563.089,775	12	438.633,57 563.082,578	9.12
13	438.636,498 563.079,469	14	438.641,859 563.074,787	7.118
15	438.649,395 563.068,54	16	438.654,766 563.064,514	6.712
17	438.661,509 563.060,52	18	438.670,593 563.055,121	10.567
19	438.681,232 563.047,462	20	438.697,34 563.034,645	20.585
21	438.700,329 563.032,104	22	438.742,223 563.071,431	57.461
23	438.737,518 563.076,02	24	438.694,961 563.117,537	59.454

Punct început	X / Y	Punct sfârșit	X / Y	Lungime segment (** (m)
10	438.622,44 563.098,147	11	438.627,969 563.089,775	10.033
12	438.633,57 563.082,578	13	438.636,498 563.079,469	4.271
14	438.641,859 563.074,787	15	438.649,395 563.068,54	9.789
16	438.654,766 563.064,514	17	438.661,509 563.060,52	7.837
18	438.670,593 563.055,121	19	438.681,232 563.047,462	13.109
20	438.697,34 563.034,645	21	438.700,329 563.032,104	3.923
22	438.742,223 563.071,431	23	438.737,518 563.076,02	6.572
24	438.694,961 563.117,537	1	438.650,098 563.161,303	62.675

** Lungimile segmentelor sunt determinate în planul de proiecție Stereo 70 și sunt rotunjite la 1 milimetru.

*** Distanța dintre puncte este formată din segmente cumulate ce sunt mai mici decât valoarea 1 milimetru.

**DATE DESPRE IMOBILUL NR. 18048**

Oficiul de Cadastru și Publicitate Imobiliară MUREȘ
Biroul de Cadastru și Publicitate Imobiliară Luduș

A. Partea I. Descrierea imobilului

TEREN Extravilan

Adresa: Jud. Mureș

Nr. Crt	Nr cadastral Nr. topografic	Suprafața* (mp)	Observații / Referințe
A1		17.400	Sector cadastral:18 Teren neimprejmuit;

B. Partea II. Proprietari și acte

Inscrieri privitoare la dreptul de proprietate și alte drepturi reale		Referințe
/		
Act Administrativ nr. 85654, din 14/07/1994 emis de C.J.P.S.D.P.A.T.;		
B1	Intabulare, drept de PROPRIETATE, dobandit prin Reconstituire, cota actuala 1/1, cota initiala 1/1 1) Kapas I. Irina 2) Ulivarasi I. Catalina 3) Kapas I. Ileana	A1
Act Administrativ nr. 1085, din 16/06/2025 emis de Comuna Papiu Ilarian;		
B2	Se notează posesia în favoarea numiților Szakacs Danila și Szakacs Viorica asupra suprafeței de 17400 mp.	A1

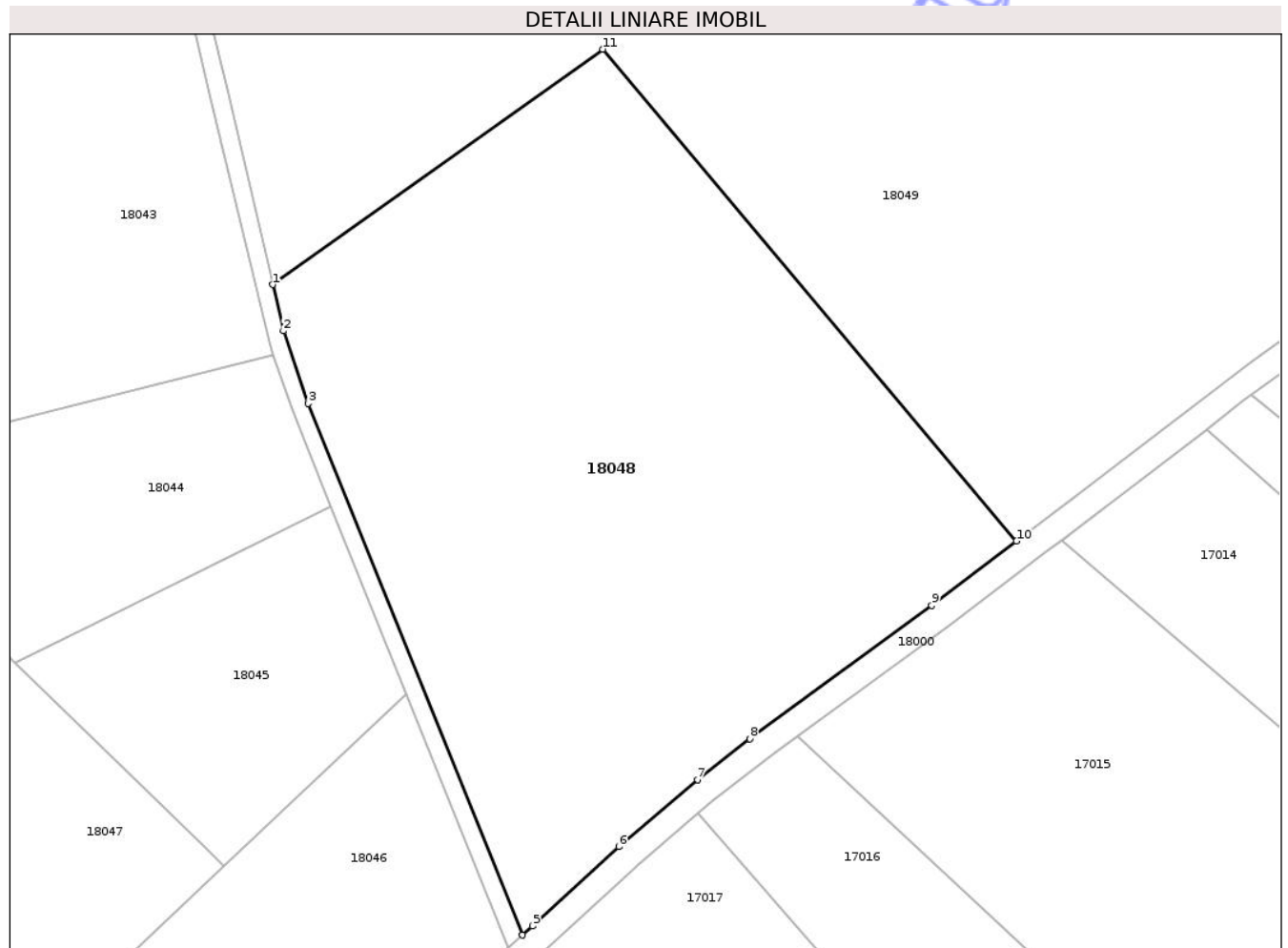
C. Partea III. SARCINI

Inscrieri privind dezmembramintele dreptului de proprietate, drepturi reale de garanție și sarcini		Referințe
NU SUNT		

Teren

Nr cadastral	Suprafața (mp)*	Observații / Referințe
	17.400	

* Suprafața este determinată în planul de proiecție Stereo 70.



Date referitoare la teren

Crt	Categorie folosință	Intra vilan	Suprafața (mp)	Tarla	Parcelă	Nr. topo	Observații / Referințe
1	arabil	NU	17.400	5	962/82	-	

Lungime Segmente

1) Valorile lungimilor segmentelor sunt obținute din proiecție în plan.

Punct început	X / Y	Punct sfârșit	X / Y	Lungime segment (** (m)
1	438.753,293 563.203,159	2	438.755,741 563.192,689	10.752
2	438.755,741 563.192,689	3	438.761,411 563.176,217	17.421
3	438.761,411 563.176,217	4	438.810,002 563.055,876	129.781
4	438.810,002 563.055,876	5	438.812,253 563.057,887	3.018
5	438.812,253 563.057,887	6	438.831,798 563.075,888	26.571

Punct început	X / Y	Punct sfârşit	X / Y	Lungime segment (** (m)
6	438.831,798 563.075,888	7	438.849,626 563.091,023	23.386
7	438.849,626 563.091,023	8	438.861,484 563.100,329	15.074
8	438.861,484 563.100,329	9	438.902,728 563.130,542	51.126
9	438.902,728 563.130,542	10	438.921,981 563.145,078	24.124
10	438.921,981 563.145,078	11	438.828,158 563.256,456	145.629
11	438.828,158 563.256,456	1	438.753,293 563.203,159	91.899

** Lungimile segmentelor sunt determinate în planul de proiecţie Stereo 70 şi sunt rotunjite la 1 milimetru.

*** Distanţa dintre puncte este formată din segmente cumulate ce sunt mai mici decât valoarea 1 milimetru.

Neutilizabil în Circuitul Civil

**DATE DESPRE IMOBILUL NR. 18049**

Oficiul de Cadastru și Publicitate Imobiliară MUREȘ
Biroul de Cadastru și Publicitate Imobiliară Luduș

A. Partea I. Descrierea imobilului

TEREN Necunoscut

Adresa: Loc. Merișoru, Jud. Mureș

Nr. Crt	Nr cadastral Nr. topografic	Suprafața* (mp)	Observații / Referințe
A1		95.000	Sector cadastral:18 Teren neimprejmuit; Se identifică o parte din nr. top. 1281/1 și 1281/2.

B. Partea II. Proprietari și acte

Inscrieri privitoare la dreptul de proprietate și alte drepturi reale		Referințe
/		
Act Administrativ nr. 85931, din 07/05/1996 emis de C.J.P.S.D.P.A.T.;		
B1	Intabulare, drept de PROPRIETATE, dobândit prin Reconstituire, cota actuala 1/1, cota initiala 1/1 1) Varga I. Danila 2) Szanto Irma 3) Sos Eliza 4) Demeter Ghizela 5) Orban Ana	A1
Act Administrativ nr. 1086, din 16/06/2025 emis de Comuna Papiu Ilarian;		
B2	Se notează posesia în favoarea numitor Szakacs Danila și Szakacs Viorica asupra suprafeței de 36000 mp.	A1
Act Administrativ nr. 1087, din 16/06/2025 emis de Comuna Papiu Ilarian;		
B3	Se notează posesia în favoarea numitor Szakacs Danila asupra suprafeței de 21500 mp.	A1
Act Administrativ nr. 1097, din 16/06/2025 emis de Comuna Papiu Ilarian;		
B4	Se notează posesia în favoarea numitor Marginean Ioan asupra suprafeței de 29000 mp.	A1
Act Administrativ nr. 1441, din 19/08/2025 emis de Comuna Papiu Ilarian;		
B5	Se notează posesia în favoarea numitei Pavel Elisabeta asupra suprafeței de 8500 mp.	A1

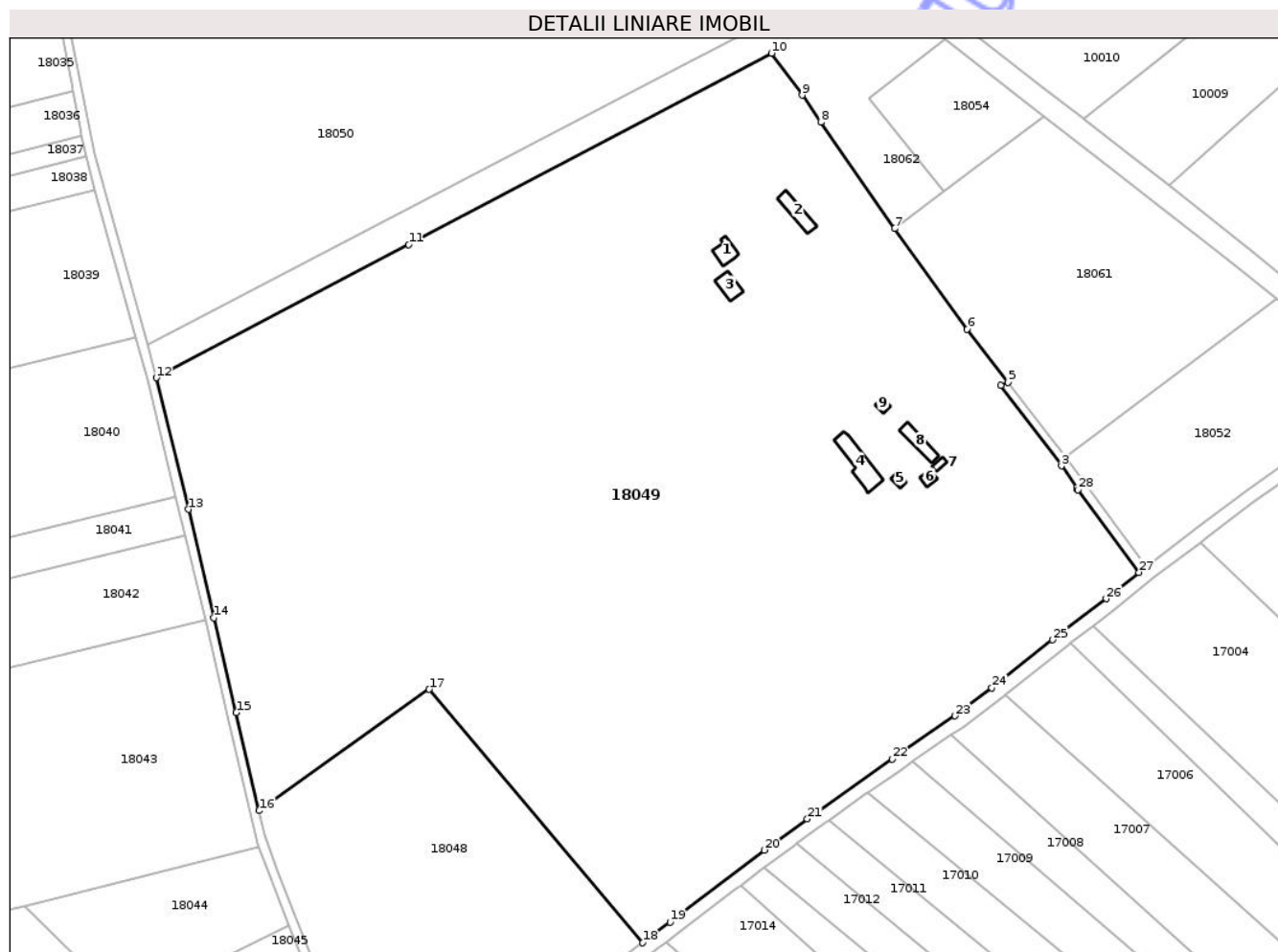
C. Partea III. SARCINI .

Inscrieri privind dezmembramintele dreptului de proprietate, drepturi reale de garanție și sarcini	Referințe
NU SUNT	

Teren

Nr cadastral	Suprafața (mp)*	Observații / Referințe
	95.000	Se identifică o parte din nr. top. 1281/1 și 1281/2.

* Suprafața este determinată în planul de proiecție Stereo 70.



Date referitoare la teren

Crt	Categorie folosință	Intravilan	Suprafața (mp)	Tarla	Parcelă	Nr. topo	Observații / Referințe
1	curți constructii	DA	4.421	5	962/81	-	
2	faneata	DA	7.903	5	962/81	-	
3	curți constructii	DA	3.888	5	962/81	-	
4	faneata	NU	6.258	5	962/81	-	
5	arabil	NU	69.224	5	962/81	-	
6	faneata	NU	1.767	5	962/81	-	
7	neproductiv	NU	1.539	5	962/81	-	

Date referitoare la construcții

Crt	Număr	Destinație construcție	Supraf. (mp)	Situație juridică	Observații / Referințe
A1.1		construcții de locuințe	77	Fara acte	Nr. niveluri:1; S. construita la sol:77 mp;
A1.2		construcții anexa	113	Fara acte	Nr. niveluri:1; S. construita la sol:113 mp;
A1.3		construcții anexa	80	Fara acte	Nr. niveluri:1; S. construita la sol:80 mp;
A1.4		construcții de locuințe	201	Fara acte	Nr. niveluri:1; S. construita la sol:201 mp;

Crt	Număr	Destinație construcție	Supraf. (mp)	Situație juridică	Observații / Referințe
A1.5		construcții anexa	25	Fara acte	Nr. niveluri:1; S. construita la sol:25 mp;
A1.6		construcții anexa	28	Fara acte	Nr. niveluri:1; S. construita la sol:28 mp;
A1.7		construcții anexa	18	Fara acte	Nr. niveluri:1; S. construita la sol:18 mp;
A1.8		construcții anexa	99	Fara acte	Nr. niveluri:1; S. construita la sol:99 mp;
A1.9		construcții anexa	24	Fara acte	Nr. niveluri:1; S. construita la sol:24 mp;

Lungime Segmente

1) Valorile lungimilor segmentelor sunt obținute din proiecție în plan.

Punct început	X / Y	Punct sfârșit	X / Y	Lungime segment (** (m))	Punct început	X / Y	Punct sfârșit	X / Y	Lungime segment (** (m))
1	439.113,238 563.344,48	2	439.112,829 563.345,068	0.716	2	439.112,829 563.345,068	3	439.106,167 563.354,657	11.676
3	439.106,167 563.354,657	4	439.079,499 563.390,153	44.398	4	439.079,499 563.390,153	5	439.082,71 563.391,343	3.424
5	439.082,71 563.391,343	6	439.064,703 563.414,73	29.516	6	439.064,703 563.414,73	7	439.032,827 563.458,932	54.497
7	439.032,827 563.458,932	8	439.000,353 563.505,711	56.946	8	439.000,353 563.505,711	9	438.992,125 563.517,564	14.429
9	438.992,125 563.517,564	10	438.978,651 563.536,02	22.851	10	438.978,651 563.536,02	11	438.819,114 563.451,898	180.357
11	438.819,114 563.451,898	12	438.708,146 563.393,385	125.45	12	438.708,146 563.393,385	13	438.722,191 563.335,53	59.535
13	438.722,191 563.335,53	14	438.733,454 563.287,86	48.982	14	438.733,454 563.287,86	15	438.743,235 563.246,175	42.817
15	438.743,235 563.246,175	16	438.753,293 563.203,159	44.176	16	438.753,293 563.203,159	17	438.828,158 563.256,456	91.899
17	438.828,158 563.256,456	18	438.921,981 563.145,078	145.629	18	438.921,981 563.145,078	19	438.934,023 563.154,17	15.089
19	438.934,023 563.154,17	20	438.975,441 563.185,849	52.144	20	438.975,441 563.185,849	21	438.994,451 563.199,504	23.406
21	438.994,451 563.199,504	22	439.031,736 563.225,796	45.623	22	439.031,736 563.225,796	23	439.059,311 563.244,812	33.496
23	439.059,311 563.244,812	24	439.075,549 563.257,1	20.363	24	439.075,549 563.257,1	25	439.102,213 563.278,205	34.006
25	439.102,213 563.278,205	26	439.125,902 563.296,305	29.812	26	439.125,902 563.296,305	27	439.140,246 563.307,818	18.393
27	439.140,246 563.307,818	28	439.113,507 563.344,114	45.082	28	439.113,507 563.344,114	1	439.113,238 563.344,48	0.454

** Lungimile segmentelor sunt determinate în planul de proiecție Stereo 70 și sunt rotunjite la 1 milimetru.

*** Distanța dintre puncte este formată din segmente cumulate ce sunt mai mici decât valoarea 1 milimetru.

**DATE DESPRE IMOBILUL NR. 18050**

Oficiul de Cadastru și Publicitate Imobiliară MUREȘ
Biroul de Cadastru și Publicitate Imobiliară Luduș

A. Partea I. Descrierea imobilului

TEREN Intravilan

Adresa: Loc. Merișoru, Jud. Mureș

Nr. Crt	Nr cadastral Nr. topografic	Suprafața* (mp)	Observații / Referințe
A1	50072	46.000	Sector cadastral:18 Teren neimprejmuit;

B. Partea II. Proprietari și acte

Inscrieri privitoare la dreptul de proprietate și alte drepturi reale		Referințe
248 / 15/01/2013		
Act Notarial nr. 37, din 14/01/2013 emis de SAVA MIHAELA;		
B3	Se noteaza cotele de proprietate detinute de proprietarii inscrisi sub PII/B1.1., B1.2., B1.3. ca fiind de cate 1/3-a parte pentru fiecare, din intreg imobilul.	A1
Act Notarial nr. 39, din 14/01/2013 emis de SAVA MIHAELA;		
B9	Intabulare, drept de PROPRIETATE, dobandit prin Conventie, cota actuala 1/1, cota initiala 1/1 1) SZEKELY EDUARD, bun propriu	A1

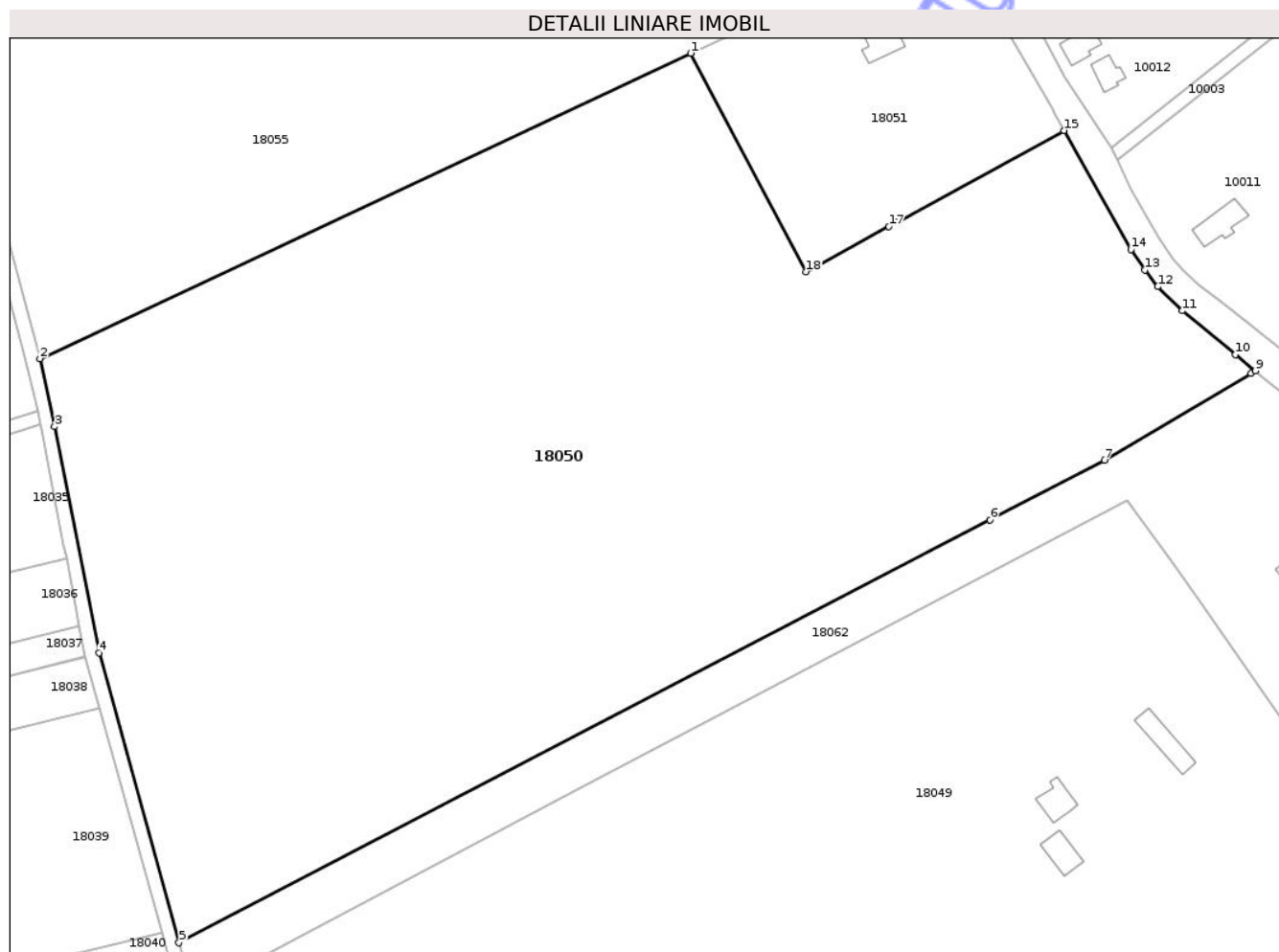
C. Partea III. SARCINI .

Inscrieri privind dezmembramintele dreptului de proprietate, drepturi reale de garanție și sarcini	Referințe
NU SUNT	

Teren

Nr cadastral	Suprafața (mp)*	Observații / Referințe
50072	46.000	

* Suprafața este determinată în planul de proiecție Stereo 70.



Date referitoare la teren

Crt	Categorie folosință	Intravilan	Suprafața (mp)	Tarla	Parcelă	Nr. topo	Observații / Referințe
1	faneata	DA	5	5	962/1	-	
2	faneata	DA	45.995	5	-	-	

Lungime Segmente

1) Valorile lungimilor segmentelor sunt obținute din proiecție în plan.

Punct început	X / Y	Punct sfârșit	X / Y	Lungime segment (** (m))
1	438.852,335 563.665,34	2	438.663,859 563.576,951	208.173
2	438.663,859 563.576,951	3	438.668,106 563.557,313	20.092
3	438.668,106 563.557,313	4	438.680,979 563.491,759	66.806
4	438.680,979 563.491,759	5	438.704,138 563.407,861	87.036

Punct început	X / Y	Punct sfârşit	X / Y	Lungime segment (** (m)
5	438.704,138 563.407,861	6	438.939,074 563.530,303	264.928
6	438.939,074 563.530,303	7	438.972,159 563.547,546	37.309
7	438.972,159 563.547,546	8	439.014,715 563.572,665	49.416
8	439.014,715 563.572,665	9	439.015,958 563.573,399	1.444
9	439.015,958 563.573,399	10	439.010,177 563.578,132	7.471
10	439.010,177 563.578,132	11	438.994,702 563.590,802	20.0
11	438.994,702 563.590,802	12	438.987,667 563.597,808	9.929
12	438.987,667 563.597,808	13	438.983,906 563.602,628	6.114
13	438.983,906 563.602,628	14	438.979,911 563.608,529	7.126
14	438.979,911 563.608,529	15	438.960,512 563.642,986	39.542
15	438.960,512 563.642,986	16	438.911,987 563.616,462	55.301
16	438.911,987 563.616,462	17	438.909,73 563.615,228	2.572
17	438.909,73 563.615,228	18	438.885,77 563.602,131	27.306
18	438.885,77 563.602,131	1	438.852,335 563.665,34	71.507

** Lungimile segmentelor sunt determinate în planul de proiecție Stereo 70 și sunt rotunjite la 1 milimetru.

*** Distanța dintre puncte este formată din segmente cumulate ce sunt mai mici decât valoarea 1 milimetru.

**DATE DESPRE IMOBILUL NR. 18051**

Oficiul de Cadastru și Publicitate Imobiliară MUREȘ
Biroul de Cadastru și Publicitate Imobiliară Luduș

A. Partea I. Descrierea imobilului

TEREN Necunoscut

Adresa: Loc. Merișoru, Jud. Mureș

Nr. Crt	Nr cadastral Nr. topografic	Suprafața* (mp)	Observații / Referințe
A1		5.800	Sector cadastral:18 Teren neimprejmuit; Se identifică o parte din nr. top. 1283.

B. Partea II. Proprietari și acte

Inscrieri privitoare la dreptul de proprietate și alte drepturi reale		Referințe
/		
Act Administrativ nr. 93, din 03/06/2025 emis de Comuna Papiu Ilarian;		
B1	Inscrierea provizorie, drept de PROPRIETATE, dobandit prin Lege, cota actuala 1/1, cota initiala 1/1 1) Varga Catalina	A1
Act Administrativ nr. 1088, din 16/06/2025 emis de Comuna Papiu Ilarian;		
B2	Se notează posesia în favoarea numitului Jenei Danila asupra suprafeței de 5800 mp.	A1

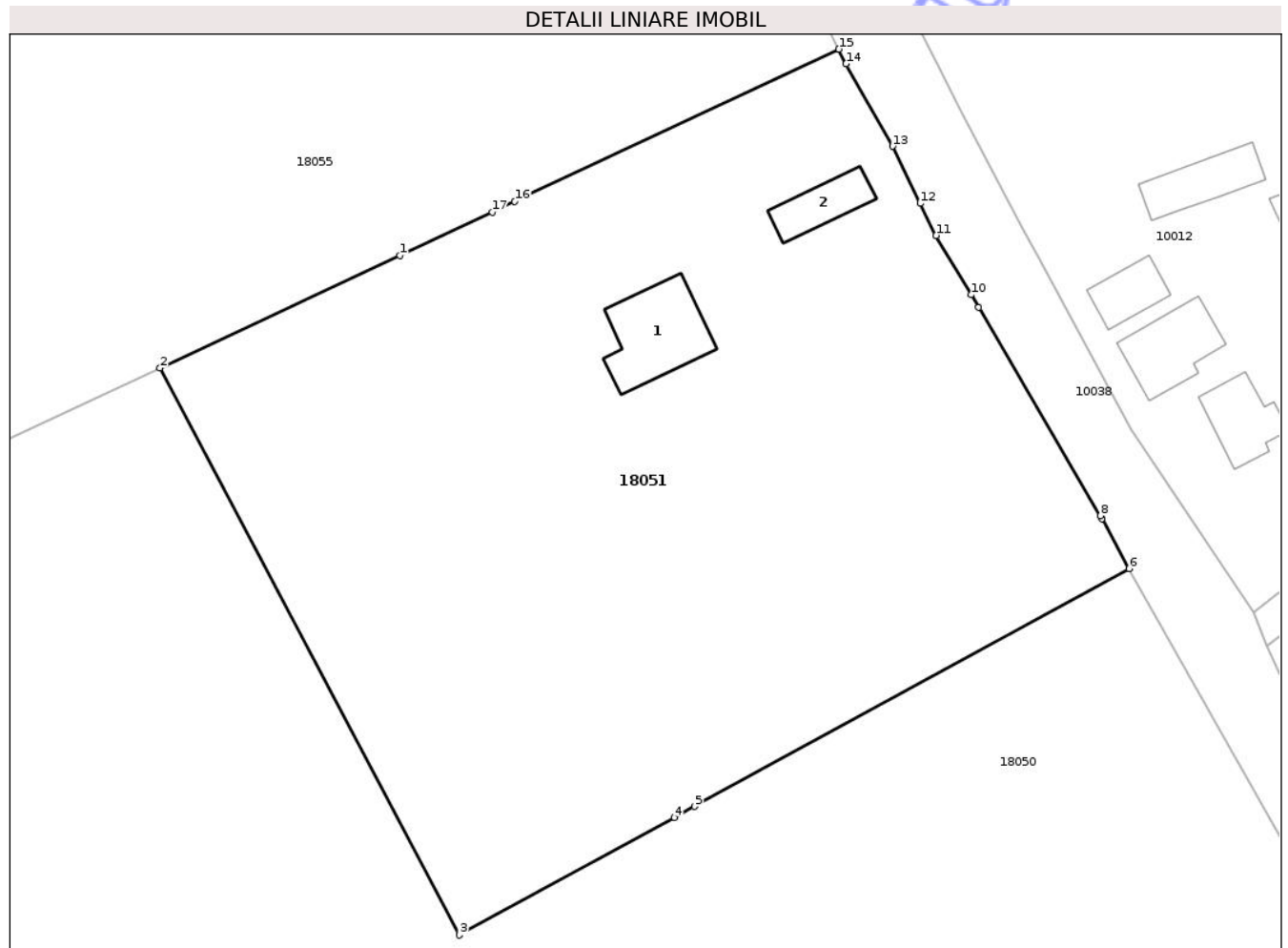
C. Partea III. SARCINI .

Inscrieri privind dezmembramintele dreptului de proprietate, drepturi reale de garanție și sarcini		Referințe
NU SUNT		

Teren

Nr cadastral	Suprafața (mp)*	Observații / Referințe
	5.800	Se identifică o parte din nr. top. 1283.

* Suprafața este determinată în planul de proiecție Stereo 70.



Date referitoare la teren

Crt	Categorie folosință	Intra vilan	Suprafața (mp)	Tarla	Parcelă	Nr. topo	Observații / Referințe
1	curti constructii	DA	1.392	5	839	-	
2	faneata	DA	1.684	5	840	-	
3	arabil	NU	2.140	5	962/5/5/1	-	
4	faneata	DA	246	5	836	-	
5	faneata	NU	338	5	836/1	-	

Date referitoare la construcții

Crt	Număr	Destinație construcție	Supraf. (mp)	Situație juridică	Observații / Referințe
A1.1		construcții de locuințe	101	Fara acte	Nr. niveluri:1; S. construita la sol:101 mp;
A1.2		construcții anexa	47	Fara acte	Nr. niveluri:1; S. construita la sol:47 mp;

Lungime Segmente

1) Valorile lungimilor segmentelor sunt obținute din proiecție în plan.

Punct început	X / Y	Punct sfârșit	X / Y	Lungime segment (** (m)
1	438.879,129 563.677,905	2	438.852,335 563.665,34	29.594
2	438.852,335 563.665,34	3	438.885,77 563.602,131	71.507
3	438.885,77 563.602,131	4	438.909,73 563.615,228	27.306
4	438.909,73 563.615,228	5	438.911,987 563.616,462	2.572
5	438.911,987 563.616,462	6	438.960,512 563.642,986	55.301
6	438.960,512 563.642,986	7	438.957,486 563.648,552	6.335
7	438.957,486 563.648,552	8	438.957,306 563.648,882	0.376
8	438.957,306 563.648,882	9	438.943,72 563.672,099	26.9
9	438.943,72 563.672,099	10	438.942,889 563.673,503	1.631
10	438.942,889 563.673,503	11	438.938,975 563.680,118	7.686
11	438.938,975 563.680,118	12	438.937,199 563.683,685	3.985
12	438.937,199 563.683,685	13	438.934,116 563.690,047	7.07
13	438.934,116 563.690,047	14	438.928,922 563.699,253	10.57
14	438.928,922 563.699,253	15	438.928,128 563.700,884	1.814
15	438.928,128 563.700,884	16	438.891,94 563.683,913	39.97
16	438.891,94 563.683,913	17	438.889,41 563.682,727	2.794
17	438.889,41 563.682,727	1	438.879,129 563.677,905	11.356

** Lungimile segmentelor sunt determinate în planul de proiecție Stereo 70 și sunt rotunjite la 1 milimetru.

*** Distanța dintre puncte este formată din segmente cumulate ce sunt mai mici decât valoarea 1 milimetru.

**DATE DESPRE IMOBILUL NR. 18052**

Oficiul de Cadastru și Publicitate Imobiliară MUREȘ
Biroul de Cadastru și Publicitate Imobiliară Luduș

A. Partea I. Descrierea imobilului

TEREN Necunoscut

Adresa: Loc. Merișoru, Jud. Mureș

Nr. Crt	Nr cadastral Nr. topografic	Suprafața* (mp)	Observații / Referințe
A1		7.500	Sector cadastral:18 Teren neimprejmuit; Se identifică o parte din nr. top. 1261/3.

B. Partea II. Proprietari și acte

Inscrieri privitoare la dreptul de proprietate și alte drepturi reale		Referințe
/		
Act Administrativ nr. 85703, din 17/05/1995 emis de C.J.P.S.D.P.A.T.;		
B1	Intabulare, drept de PROPRIETATE, dobandit prin Reconstituire, cota actuala 1/1, cota initiala 1/1 1) Florea F. Victoria	A1
Act Administrativ nr. 1089, din 16/06/2025 emis de Comuna Papiu Ilarian;		
B2	Se notează posesia în favoarea numitului Gorea Cristian Ionica asupra suprafeței de 7500 mp.	A1

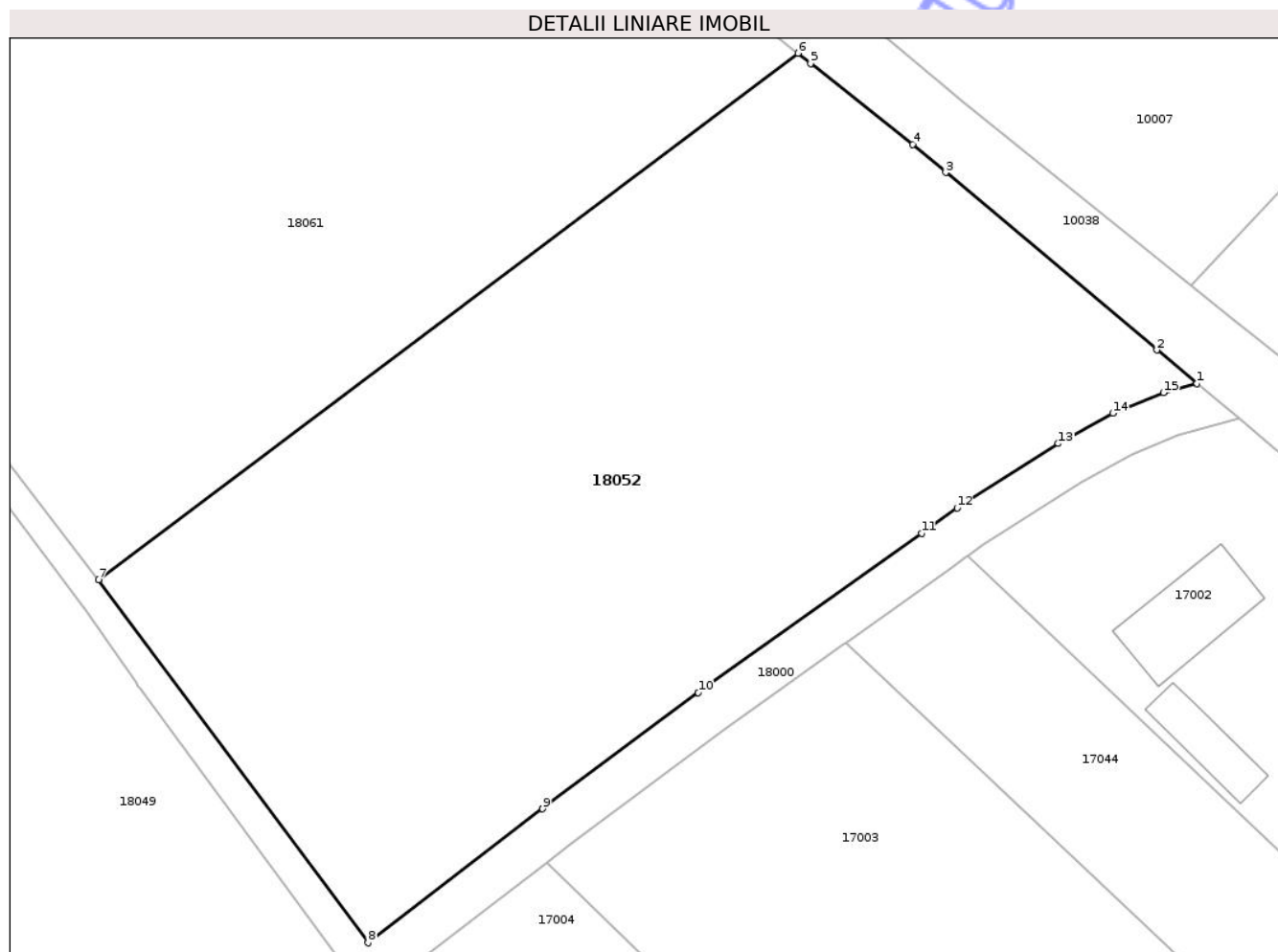
C. Partea III. SARCINI .

Inscrieri privind dezmembramintele dreptului de proprietate, drepturi reale de garanție și sarcini	Referințe
NU SUNT	

Teren

Nr cadastral	Suprafața (mp)*	Observații / Referințe
	7.500	Se identifică o parte din nr. top. 1261/3.

* Suprafața este determinată în planul de proiecție Stereo 70.



Date referitoare la teren

Crt	Categorie folosință	Intravilan	Suprafața (mp)	Tarla	Parcelă	Nr. topo	Observații / Referințe
1	faneata	DA	1.309	5	794/1	-	
2	faneata	NU	6.191	5	794/1	-	

Lungime Segmente

1) Valorile lungimilor segmentelor sunt obținute din proiecție în plan.

Punct început	X / Y	Punct sfârșit	X / Y	Lungime segment (** (m)
1	439.253,516 563.384,588	2	439.248,206 563.389,016	6.914
2	439.248,206 563.389,016	3	439.220,219 563.412,535	36.557
3	439.220,219 563.412,535	4	439.215,816 563.416,234	5.751
4	439.215,816 563.416,234	5	439.202,325 563.426,979	17.247

Punct început	X / Y	Punct sfârşit	X / Y	Lungime segment (** (m)
5	439.202,325 563.426,979	6	439.200,644 563.428,317	2.148
6	439.200,644 563.428,317	7	439.107,923 563.358,58	116.019
7	439.107,923 563.358,58	8	439.143,648 563.310,529	59.876
8	439.143,648 563.310,529	9	439.166,809 563.328,258	29.168
9	439.166,809 563.328,258	10	439.187,414 563.343,671	25.732
10	439.187,414 563.343,671	11	439.217,01 563.364,745	36.332
11	439.217,01 563.364,745	12	439.221,719 563.368,098	5.781
12	439.221,719 563.368,098	13	439.235,142 563.376,637	15.909
13	439.235,142 563.376,637	14	439.242,359 563.380,664	8.264
14	439.242,359 563.380,664	15	439.249,071 563.383,365	7.235
15	439.249,071 563.383,365	1	439.253,516 563.384,588	4.61

** Lungimile segmentelor sunt determinate în planul de proiecţie Stereo 70 şi sunt rotunjite la 1 milimetru.

*** Distanţa dintre puncte este formată din segmente cumulate ce sunt mai mici decât valoarea 1 milimetru.

**DATE DESPRE IMOBILUL NR. 18053**

Oficiul de Cadastru și Publicitate Imobiliară MUREȘ
Biroul de Cadastru și Publicitate Imobiliară Luduș

A. Partea I. Descrierea imobilului

TEREN Extravilan

Adresa: Jud. Mureș

Nr. Crt	Nr cadastral Nr. topografic	Suprafața* (mp)	Observații / Referințe
A1		Din acte: 2.925 Masurata: 2.939	Sector cadastral:18 Teren neimprejmuit;

B. Partea II. Proprietari și acte

Inscrieri privitoare la dreptul de proprietate și alte drepturi reale		Referințe
/		
Act Normativ nr. 7, din 13/03/1996 emis de Parlamentul Romaniei;		
B1	Inscrierea posesiei, drept de PROPRIETATE, dobandit prin Constituire, cota actuala 1/1, cota initiala 1/1 1) NEIDENTIFICAT NEIDENTIFICAT	A1
B2	Se noteaza mentiunea de proprietar neidentificat.	A1

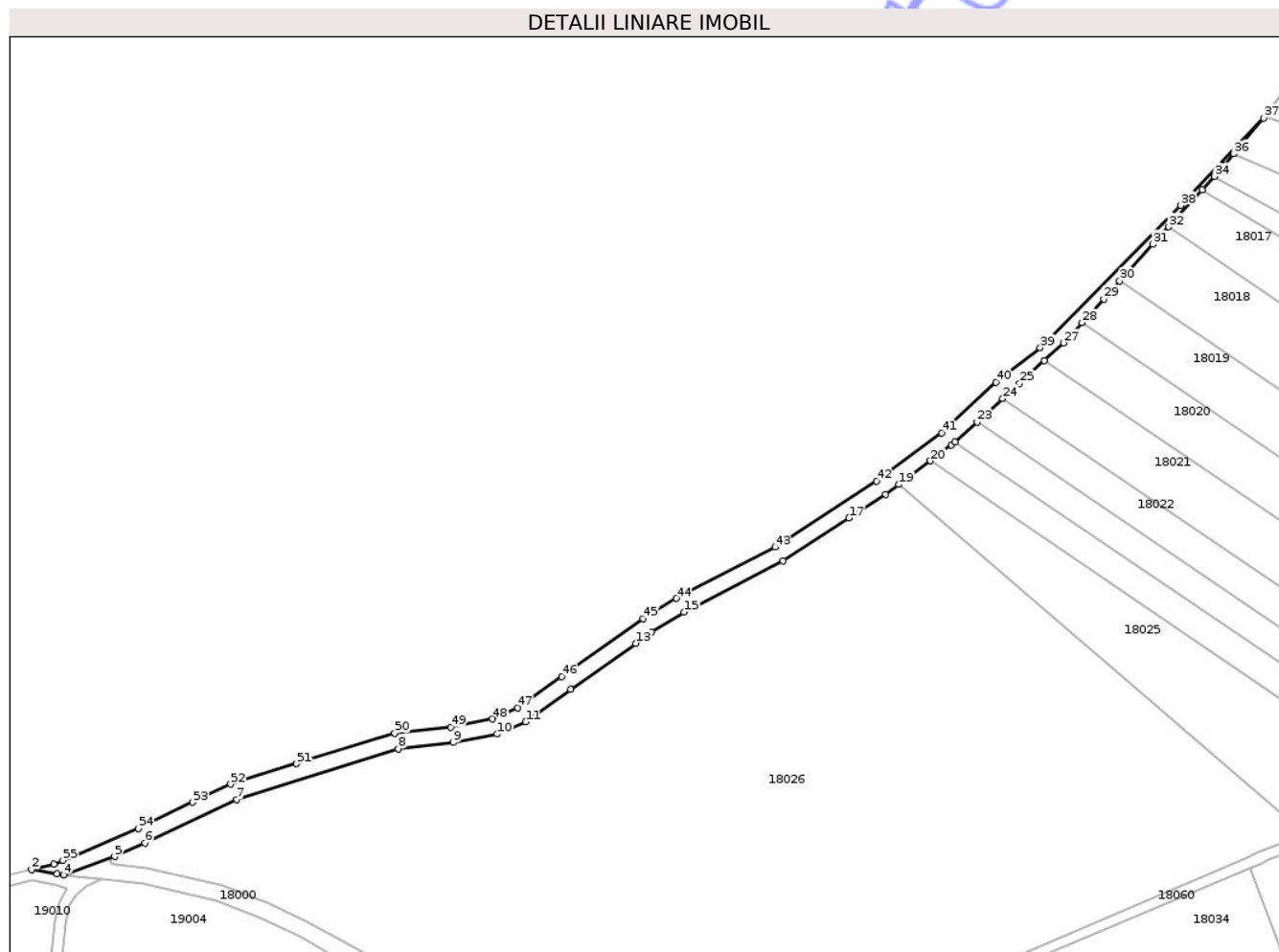
C. Partea III. SARCINI .

Inscrieri privind dezmembramintele dreptului de proprietate, drepturi reale de garanție și sarcini	Referințe
NU SUNT	

Teren

Nr cadastral	Suprafața (mp)*	Observații / Referințe
	Din acte: 2.925 Masurata: 2.939	

* Suprafața este determinată în planul de proiecție Stereo 70.



Date referitoare la teren

Crt	Categorie folosință	Intra vilan	Suprafața (mp)	Tarla	Parcelă	Nr. topo	Observații / Referințe
1	drum	NU	2.939	5	955/1	-	

Lungime Segmente

1) Valorile lungimilor segmentelor sunt obținute din proiecție în plan.

Punct început	X / Y	Punct sfârșit	X / Y	Lungime segment
1	437.861,699 563.536,605	2	437.853,282 563.534,545	8.665
4	437.865,386 563.532,506	5	437.884,762 563.539,558	20.619
7	437.931,128 563.561,191	8	437.992,304 563.580,439	64.133
10	438.029,848 563.585,975	11	438.040,671 563.590,66	11.793
13	438.082,467 563.620,519	14	438.088,456 563.624,791	7.357
2	437.853,282 563.534,545	3	437.862,989 563.532,91	9.844
5	437.884,762 563.539,558	6	437.896,241 563.544,739	12.594
8	437.992,304 563.580,439	9	438.013,214 563.582,768	21.039
11	438.040,671 563.590,66	12	438.057,782 563.602,91	21.044
14	438.088,456 563.624,791	15	438.100,813 563.632,258	14.438
3	437.862,989 563.532,91	4	437.865,386 563.532,506	2.431
6	437.896,241 563.544,739	7	437.931,128 563.561,191	38.572
9	438.013,214 563.582,768	10	438.029,848 563.585,975	16.94
12	438.057,782 563.602,91	13	438.082,467 563.620,519	30.322
15	438.100,813 563.632,258	16	438.138,282 563.651,721	42.222

Punct început	X / Y	Punct sfârşit	X / Y	Lungime segment	Punct început	X / Y	Punct sfârşit	X / Y	Lungime segment	Punct început	X / Y	Punct sfârşit	X / Y	Lungime segment
16	438.138,282 563.651,721	17	438.163,353 563.668,005	29.895	17	438.163,353 563.668,005	18	438.177,237 563.677,023	16.556	18	438.177,237 563.677,023	19	438.182,176 563.680,704	6.16
19	438.182,176 563.680,704	20	438.194,219 563.689,681	15.021	20	438.194,219 563.689,681	21	438.202,246 563.695,664	10.011	21	438.202,246 563.695,664	22	438.203,539 563.696,836	1.745
22	438.203,539 563.696,836	23	438.211,884 563.704,396	11.26	23	438.211,884 563.704,396	24	438.221,678 563.713,269	13.216	24	438.221,678 563.713,269	25	438.228,023 563.719,018	8.562
25	438.228,023 563.719,018	26	438.237,411 563.727,672	12.768	26	438.237,411 563.727,672	27	438.244,777 563.734,462	10.018	27	438.244,777 563.734,462	28	438.251,749 563.742,1	10.342
28	438.251,749 563.742,1	29	438.259,969 563.751,104	12.192	29	438.259,969 563.751,104	30	438.266,018 563.757,9	9.098	30	438.266,018 563.757,9	31	438.278,482 563.771,9	18.744
31	438.278,482 563.771,9	32	438.284,474 563.778,461	8.885	32	438.284,474 563.778,461	33	438.297,346 563.792,557	19.089	33	438.297,346 563.792,557	34	438.301,97 563.797,621	6.858
34	438.301,97 563.797,621	35	438.305,722 563.801,888	5.682	35	438.305,722 563.801,888	36	438.309,264 563.806,157	5.547	36	438.309,264 563.806,157	37	438.320,631 563.819,747	17.717
37	438.320,631 563.819,747	38	438.289,128 563.786,565	45.755	38	438.289,128 563.786,565	39	438.235,818 563.732,622	75.841	39	438.235,818 563.732,622	40	438.218,96 563.719,599	21.302
40	438.218,96 563.719,599	41	438.198,387 563.700,271	28.228	41	438.198,387 563.700,271	42	438.173,807 563.681,949	30.657	42	438.173,807 563.681,949	43	438.135,258 563.656,911	45.967
43	438.135,258 563.656,911	44	438.097,875 563.637,493	42.125	44	438.097,875 563.637,493	45	438.085,157 563.629,808	14.86	45	438.085,157 563.629,808	46	438.054,294 563.607,791	37.911
46	438.054,294 563.607,791	47	438.037,699 563.595,912	20.408	47	438.037,699 563.595,912	48	438.028,067 563.591,742	10.496	48	438.028,067 563.591,742	49	438.012,313 563.588,705	16.044
49	438.012,313 563.588,705	50	437.991,072 563.586,339	21.372	50	437.991,072 563.586,339	51	437.953,769 563.574,768	39.056	51	437.953,769 563.574,768	52	437.928,798 563.567,022	26.145
52	437.928,798 563.567,022	53	437.914,407 563.560,114	15.963	53	437.914,407 563.560,114	54	437.893,77 563.550,209	22.891	54	437.893,77 563.550,209	55	437.865,16 563.538,073	31.078
55	437.865,16 563.538,073	1	437.861,699 563.536,605	3.759										

** Lungimile segmentelor sunt determinate în planul de proiecţie Stereo 70 şi sunt rotunjite la 1 milimetru.

*** Distanţa dintre puncte este formată din segmente cumulate ce sunt mai mici decât valoarea 1 milimetru.

**DATE DESPRE IMOBILUL NR. 18054**

Oficiul de Cadastru și Publicitate Imobiliară MUREȘ
Biroul de Cadastru și Publicitate Imobiliară Luduș

A. Partea I. Descrierea imobilului

TEREN Extravilan

Adresa: Jud. Mureș

Nr. Crt	Nr cadastral Nr. topografic	Suprafața* (mp)	Observații / Referințe
A1		Din acte: 24.059 Masurata: 2.562	Sector cadastral:18 Teren neimprejmuit;

B. Partea II. Proprietari și acte

Inscrieri privitoare la dreptul de proprietate și alte drepturi reale		Referințe
/		
Act Normativ nr. 7, din 13/03/1996 emis de Parlamentul Romaniei;		
B1	Inscrierea posesiei, drept de PROPRIETATE, dobandit prin Lege, cota actuala 1/1, cota initiala 1/1 1) NEIDENTIFICAT NEIDENTIFICAT	A1
B2	Se noteaza mentiunea de proprietar neidentificat, rezerva comisiei locale de fond funciar.	A1

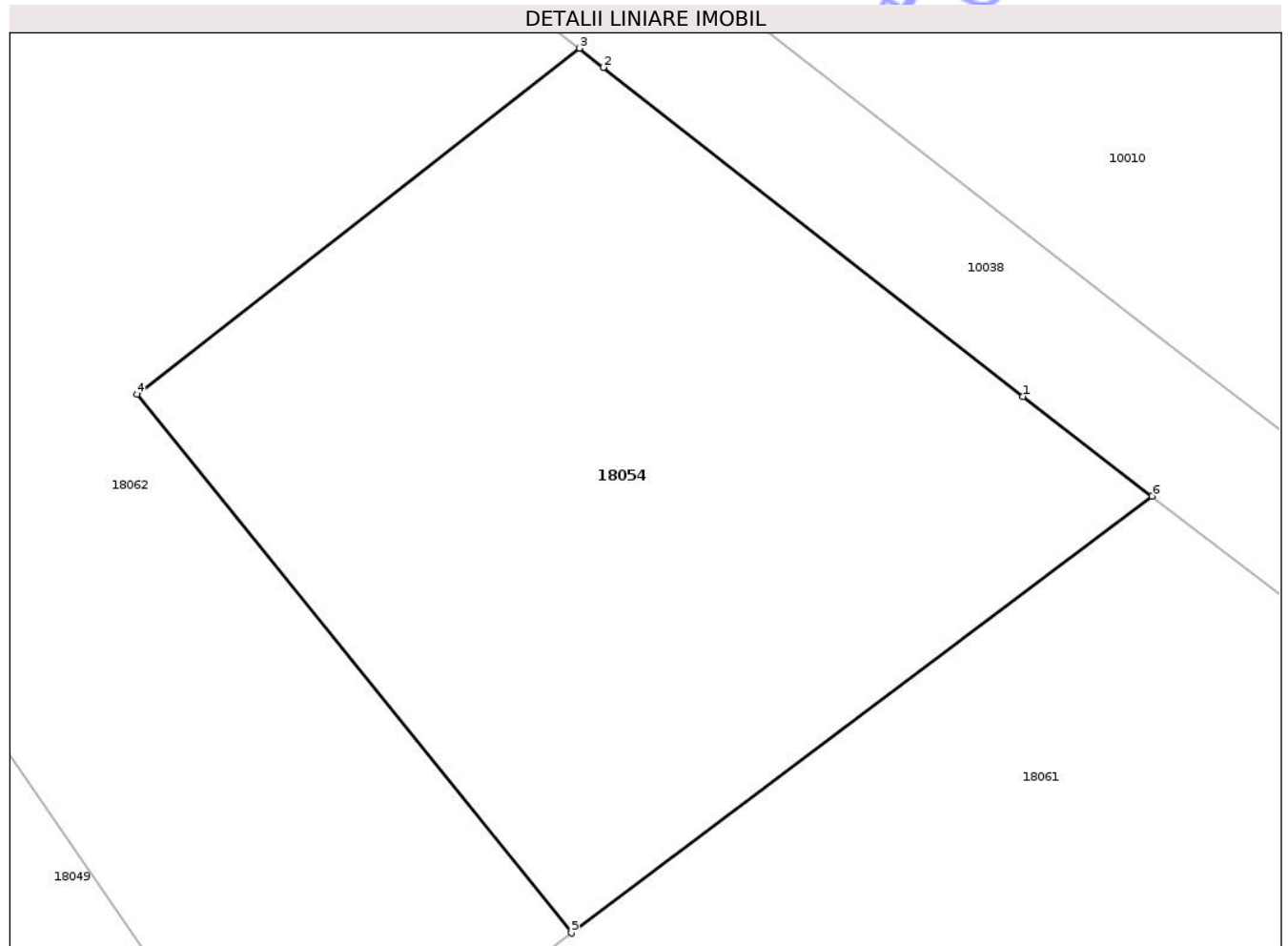
C. Partea III. SARCINI .

Inscrieri privind dezmembramintele dreptului de proprietate, drepturi reale de garanție și sarcini	Referințe
NU SUNT	

Teren

Nr cadastral	Suprafața (mp)*	Observații / Referințe
	Din acte: 24.059 Masurata: 2.562	

* Suprafața este determinată în planul de proiecție Stereo 70.



Date referitoare la teren

Crt	Categorie folosință	Intra vilan	Suprafața (mp)	Tarla	Parcelă	Nr. topo	Observații / Referințe
1	faneata	NU	2.562	5	797	-	

Lungime Segmente

1) Valorile lungimilor segmentelor sunt obținute din proiecție în plan.

Punct început	X / Y	Punct sfârșit	X / Y	Lungime segment (** (m)
1	439.088,695 563.515,834	2	439.057,011 563.540,69	40.27
2	439.057,011 563.540,69	3	439.055,183 563.542,133	2.329
3	439.055,183 563.542,133	4	439.021,773 563.516,004	42.414
4	439.021,773 563.516,004	5	439.054,604 563.475,311	52.286
5	439.054,604 563.475,311	6	439.098,465 563.508,3	54.882

Punct început	X / Y	Punct sfârșit	X / Y	Lungime segment (** (m)
6	439.098,465 563.508,3	1	439.088,695 563.515,834	12.338

** Lungimile segmentelor sunt determinate în planul de proiecție Stereo 70 și sunt rotunjite la 1 milimetru.

*** Distanța dintre puncte este formată din segmente cumulate ce sunt mai mici decât valoarea 1 milimetru.

Neutilizabil în Circuitul Civil

**DATE DESPRE IMOBILUL NR. 18055**

Oficiul de Cadastru și Publicitate Imobiliară MUREȘ
Biroul de Cadastru și Publicitate Imobiliară Luduș

A. Partea I. Descrierea imobilului

TEREN Necunoscut

Adresa: Loc. Merișoru, Jud. Mureș

Nr. Crt	Nr cadastral Nr. topografic	Suprafața* (mp)	Observații / Referințe
A1		36.700	Sector cadastral:18 Teren neimprejmuit; Se identifică o parte din nr. top. 1283 CF 122.

B. Partea II. Proprietari și acte

Inscrieri privitoare la dreptul de proprietate și alte drepturi reale		Referințe
/		
Act Administrativ nr. 94, din 03/06/2025 emis de Comuna Papiu Ilarian;		
B1	Inscrierea provizorie, drept de PROPRIETATE, dobandit prin Lege, cota actuala 1/1, cota initiala 1/1 1) Botoser Lucretia 2) Botoser Liviu 3) Calugar Lucretia 4) Veldean V. 5) Botoser Ioan 6) Glica Anica 7) Botoser Maria	A1
Act Administrativ nr. 1092, din 16/06/2025 emis de Comuna Papiu Ilarian;		
B2	Se notează posesia în favoarea numitului Echard Ioan asupra suprafeței de 2000 mp.	A1
Act Administrativ nr. 1091, din 16/06/2025 emis de Comuna Papiu Ilarian;		
B3	Se notează posesia în favoarea numiților Szanto Atila și Szanto Ildiko asupra suprafeței de 34700 mp.	A1

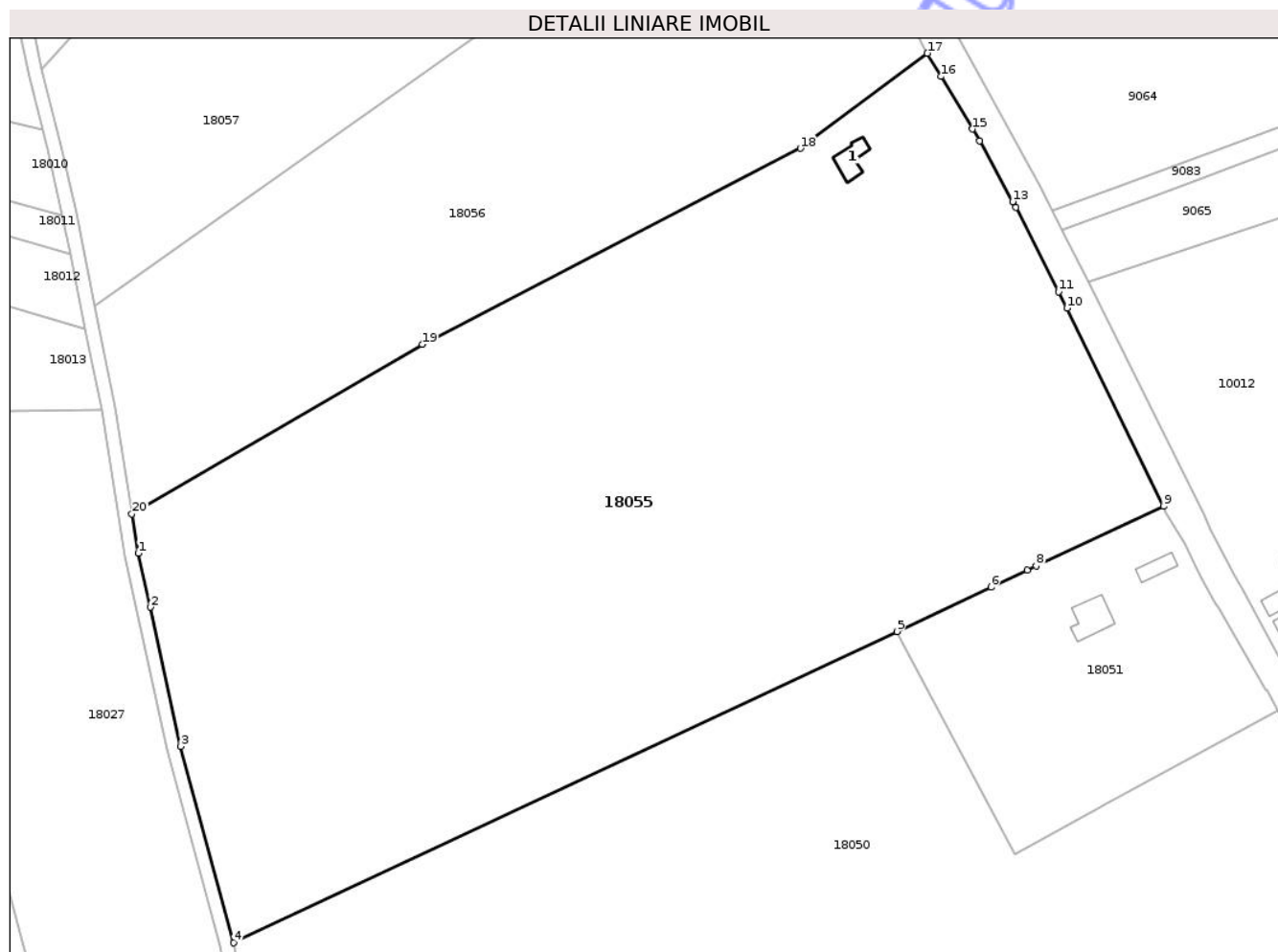
C. Partea III. SARCINI .

Inscrieri privind dezmembramintele dreptului de proprietate, drepturi reale de garanție și sarcini	Referințe
NU SUNT	

Teren

Nr cadastral	Suprafața (mp)*	Observații / Referințe
	36.700	Se identifică o parte din nr. top. 1283 CF 122.

* Suprafața este determinată în planul de proiecție Stereo 70.



Date referitoare la teren

Crt	Categorie folosință	Intra vilan	Suprafața (mp)	Tarla	Parcelă	Nr. topo	Observații / Referințe
1	curti constructii	DA	651	5	836	-	
2	faneata	DA	1.068	5	862	-	
3	faneata	DA	328	5	864	-	
4	faneata	NU	3.159	5	961	-	
5	faneata	NU	27.593	5	962/78	-	
6	arabil	DA	3.901	5	962/78/1	-	

Date referitoare la construcții

Crt	Număr	Destinație construcție	Supraf. (mp)	Situație juridică	Observații / Referințe
A1.1		construcții de locuințe	64	Fara acte	Nr. niveluri:1; S. construita la sol:64 mp;

Lungime Segmente

1) Valorile lungimilor segmentelor sunt obținute din proiecție în plan.

Punct început	X / Y	Punct sfârșit	X / Y	Lungime segment (** (m)

Punct început	X / Y	Punct sfârșit	X / Y	Lungime segment (** (m)
1	438.636,858 563.687,545	2	438.640,21 563.672,249	15.659
2	438.640,21 563.672,249	3	438.648,897 563.632,723	40.469
3	438.648,897 563.632,723	4	438.663,859 563.576,951	57.744
4	438.663,859 563.576,951	5	438.852,335 563.665,34	208.173
5	438.852,335 563.665,34	6	438.879,129 563.677,905	29.594
6	438.879,129 563.677,905	7	438.889,41 563.682,727	11.356
7	438.889,41 563.682,727	8	438.891,94 563.683,913	2.794
8	438.891,94 563.683,913	9	438.928,128 563.700,884	39.97
9	438.928,128 563.700,884	10	438.900,74 563.757,136	62.565
10	438.900,74 563.757,136	11	438.898,34 563.761,826	5.268
11	438.898,34 563.761,826	12	438.886,128 563.785,686	26.804
12	438.886,128 563.785,686	13	438.885,267 563.787,369	1.89
13	438.885,267 563.787,369	14	438.875,903 563.804,645	19.651
14	438.875,903 563.804,645	15	438.873,891 563.808,009	3.92
15	438.873,891 563.808,009	16	438.864,988 563.822,89	17.341
16	438.864,988 563.822,89	17	438.861,028 563.829,509	7.713
17	438.861,028 563.829,509	18	438.824,954 563.802,486	45.073
18	438.824,954 563.802,486	19	438.717,499 563.746,84	121.008
19	438.717,499 563.746,84	20	438.635,004 563.698,76	95.484
20	438.635,004 563.698,76	1	438.636,858 563.687,545	11.367

** Lungimile segmentelor sunt determinate în planul de proiecție Stereo 70 și sunt rotunjite la 1 milimetru.

*** Distanța dintre puncte este formată din segmente cumulate ce sunt mai mici decât valoarea 1 milimetru.



DATE DESPRE IMOBILUL NR. 18056

Oficiul de Cadastru și Publicitate Imobiliară MUREȘ
Biroul de Cadastru și Publicitate Imobiliară Luduș

A. Partea I. Descrierea imobilului

TEREN Necunoscut

Adresa: Loc. Merișoru, Jud. Mureș

Nr. Crt	Nr cadastral Nr. topografic	Suprafața* (mp)	Observații / Referințe
A1		17.200	Sector cadastral:18 Teren neimprejmuit; Se identifică o parte din nr. top. 1286/1 CF 427.

B. Partea II. Proprietari și acte

Inscrieri privitoare la dreptul de proprietate și alte drepturi reale		Referințe
/		
Act Administrativ nr. 86201, din 25/07/2002 emis de C.J.P.S.D.P.A.T.;		
B1	Intabulare, drept de PROPRIETATE, dobandit prin Reconstituire, cota actuala 1/1, cota initiala 1/1 1) Botoser I. Ioan	A1
Act Administrativ nr. 1093, din 16/06/2025 emis de Comuna Papiu Ilarian;		
B2	Se notează posesia în favoarea numelui Szasz Francisc asupra suprafeței de 17200 mp.	A1

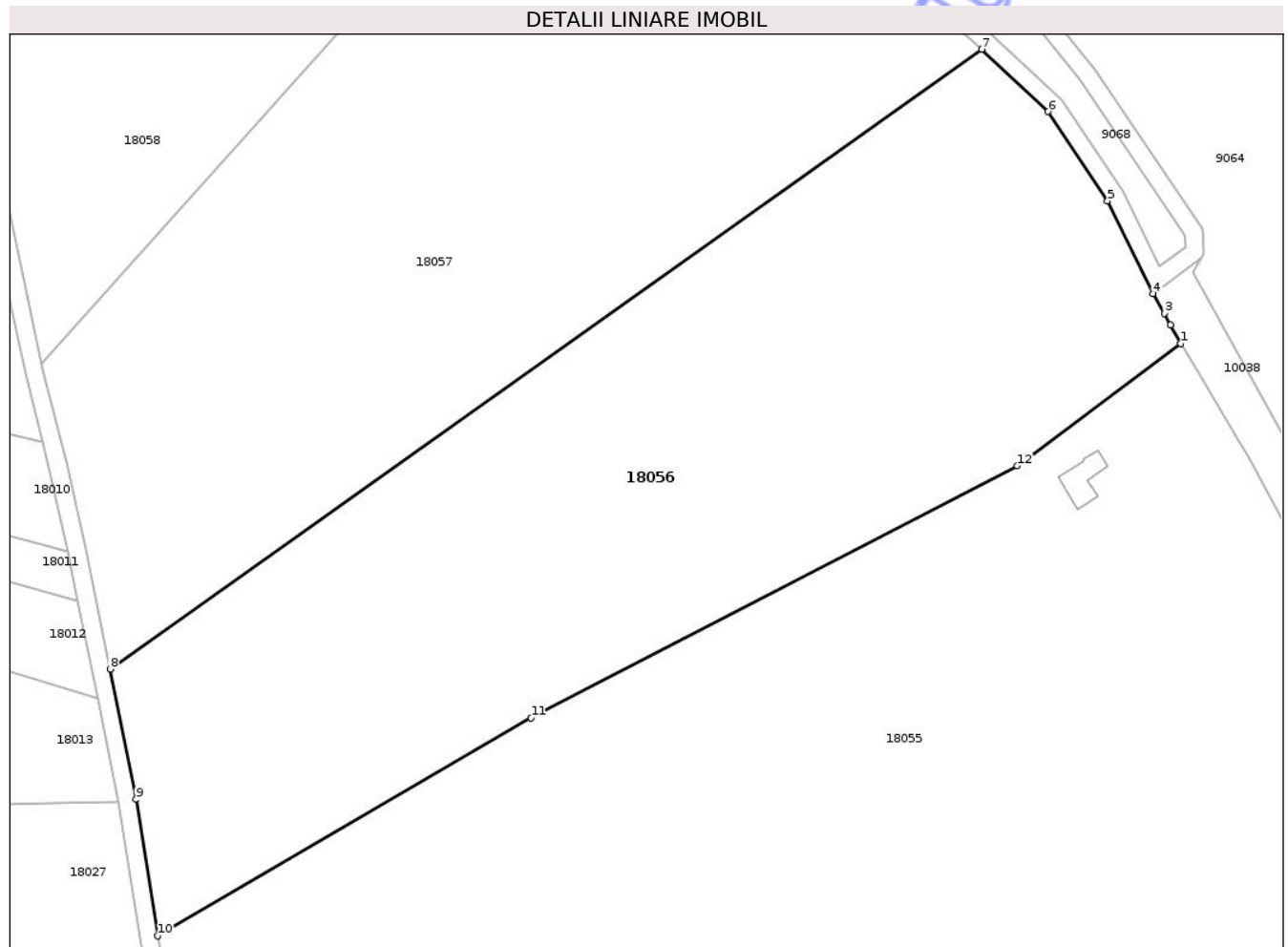
C. Partea III. SARCINI .

Inscrieri privind dezmembramintele dreptului de proprietate, drepturi reale de garanție și sarcini	Referințe
NU SUNT	

Teren

Nr cadastral	Suprafața (mp)*	Observații / Referințe
	17.200	Se identifică o parte din nr. top. 1286/1 CF 427.

* Suprafața este determinată în planul de proiecție Stereo 70.



Date referitoare la teren

Crt	Categorie folosință	Intravilan	Suprafața (mp)	Tarla	Parcelă	Nr. topo	Observații / Referințe
1	arabil	DA	326	5	962/3/77	-	
2	arabil	NU	16.874	5	962/3/77	-	

Lungime Segmente

1) Valorile lungimilor segmentelor sunt obținute din proiecție în plan.

Punct început	X / Y	Punct sfârșit	X / Y	Lungime segment (** (m)
1	438.861,028 563.829,509	2	438.858,778 563.833,587	4.658
2	438.858,778 563.833,587	3	438.857,355 563.836,166	2.946
3	438.857,355 563.836,166	4	438.854,951 563.840,522	4.975
4	438.854,951 563.840,522	5	438.844,854 563.860,962	22.798

Punct început	X / Y	Punct sfârşit	X / Y	Lungime segment (** (m)
5	438.844,854 563.860,962	6	438.831,721 563.880,67	23.683
6	438.831,721 563.880,67	7	438.817,045 563.894,429	20.117
7	438.817,045 563.894,429	8	438.624,538 563.757,66	236.146
8	438.624,538 563.757,66	9	438.630,299 563.728,908	29.323
9	438.630,299 563.728,908	10	438.635,004 563.698,76	30.513
10	438.635,004 563.698,76	11	438.717,499 563.746,84	95.484
11	438.717,499 563.746,84	12	438.824,954 563.802,486	121.008
12	438.824,954 563.802,486	1	438.861,028 563.829,509	45.073

** Lungimile segmentelor sunt determinate în planul de proiecție Stereo 70 și sunt rotunjite la 1 milimetru.

*** Distanța dintre puncte este formată din segmente cumulate ce sunt mai mici decât valoarea 1 milimetru.



DATE DESPRE IMOBILUL NR. 18057

Oficiul de Cadastru și Publicitate Imobiliară MUREȘ
Biroul de Cadastru și Publicitate Imobiliară Luduș

A. Partea I. Descrierea imobilului

TEREN Extravilan

Adresa: Jud. Mureș

Nr. Crt	Nr cadastral Nr. topografic	Suprafața* (mp)	Observații / Referințe
A1		17.300	Sector cadastral:18 Teren neimprejmuit;

B. Partea II. Proprietari și acte

Inscrieri privitoare la dreptul de proprietate și alte drepturi reale	Referințe
/	
Act Administrativ nr. 86323, din 05/12/1997 emis de C.J.P.S.D.P.A.T.;	
B1	Intabulare, drept de PROPRIETATE, dobandit prin Reconstituire, cota actuala 1/1, cota initiala 1/1 1) Jozsa A. Miklos
Act Administrativ nr. 1094, din 16/06/2025 emis de Comuna Papiu Ilarian;	
B2	Se notează posesia în favoarea numelui Iozsa Vilmos asupra suprafeței de 17300 mp.

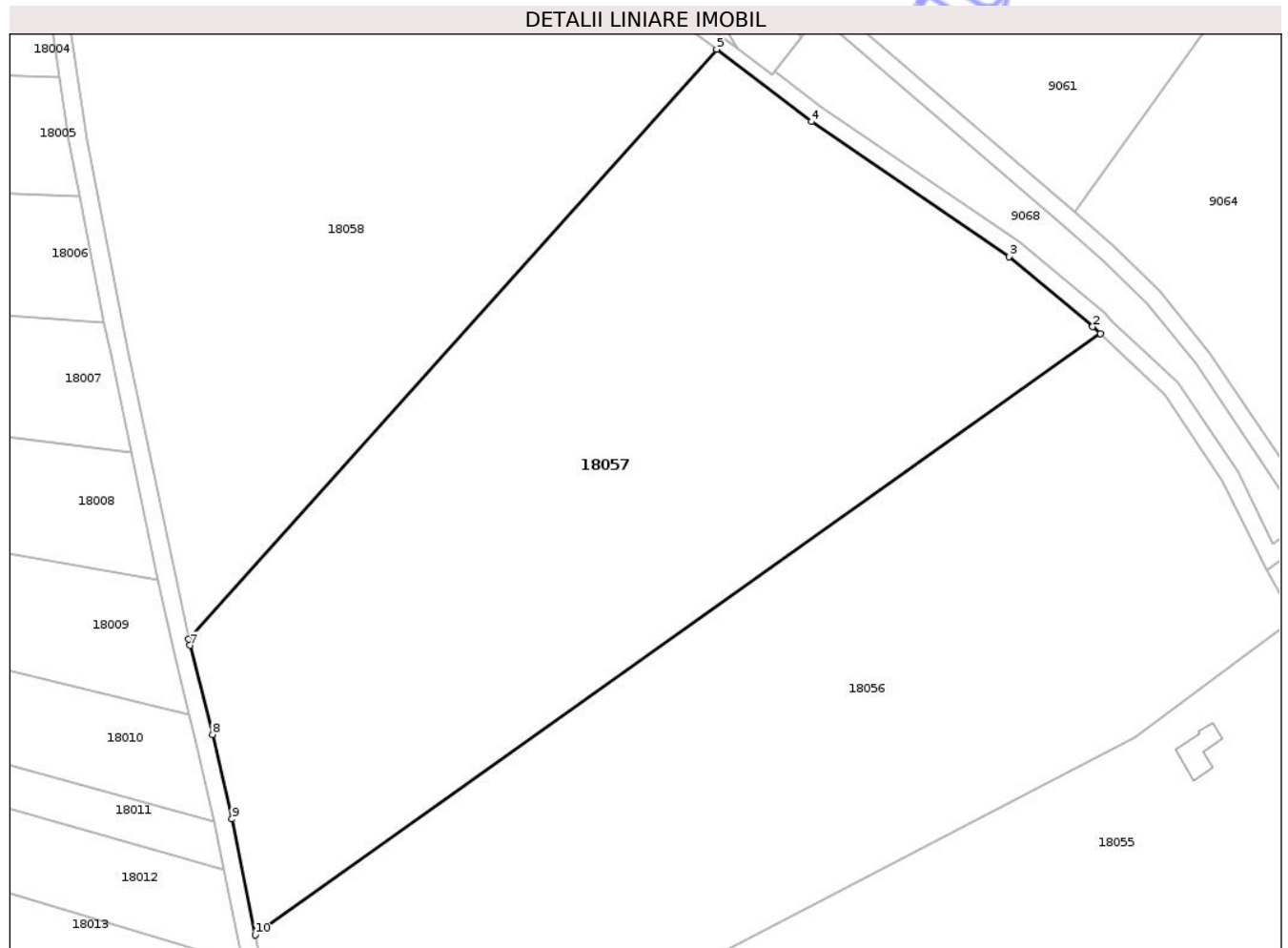
C. Partea III. SARCINI .

Inscrieri privind dezmembramintele dreptului de proprietate, drepturi reale de garanție și sarcini	Referințe
NU SUNT	

Teren

Nr cadastral	Suprafața (mp)*	Observații / Referințe
	17.300	

* Suprafața este determinată în planul de proiecție Stereo 70.



Date referitoare la teren

Crt	Categorie folosință	Intra vilan	Suprafața (mp)	Tarla	Parcelă	Nr. topo	Observații / Referințe
1	arabil	NU	17.300	5	962/76	-	

Lungime Segmente

1) Valorile lungimilor segmentelor sunt obținute din proiecție în plan.

Punct început	X / Y	Punct sfârșit	X / Y	Lungime segment (** (m)
1	438.817,045 563.894,429	2	438.815,329 563.896,038	2.352
2	438.815,329 563.896,038	3	438.796,232 563.912,008	24.895
3	438.796,232 563.912,008	4	438.751,273 563.942,678	54.424
4	438.751,273 563.942,678	5	438.729,644 563.959,148	27.186
5	438.729,644 563.959,148	6	438.609,419 563.824,977	180.155

Punct început	X / Y	Punct sfârşit	X / Y	Lungime segment (** (m)
6	438.609,419 563.824,977	7	438.609,718 563.823,569	1.439
7	438.609,718 563.823,569	8	438.614,839 563.803,24	20.964
8	438.614,839 563.803,24	9	438.619,253 563.784,037	19.704
9	438.619,253 563.784,037	10	438.624,538 563.757,66	26.901
10	438.624,538 563.757,66	1	438.817,045 563.894,429	236.146

** Lungimile segmentelor sunt determinate în planul de proiecție Stereo 70 și sunt rotunjite la 1 milimetru.

*** Distanța dintre puncte este formată din segmente cumulate ce sunt mai mici decât valoarea 1 milimetru.

Neutilizabil în Circuitul Civil

**DATE DESPRE IMOBILUL NR. 18058**

Oficiul de Cadastru și Publicitate Imobiliară MUREȘ
Biroul de Cadastru și Publicitate Imobiliară Luduș

A. Partea I. Descrierea imobilului

TEREN Extravilan

Adresa: Jud. Mureș

Nr. Crt	Nr cadastral Nr. topografic	Suprafața* (mp)	Observații / Referințe
A1		17.400	Sector cadastral:18 Teren neimprejmuit;

B. Partea II. Proprietari și acte

Inscrieri privitoare la dreptul de proprietate și alte drepturi reale	Referințe
/	
Act Administrativ nr. 86067, din 26/03/1997 emis de C.J.P.S.D.P.A.T.;	
B1	Intabulare, drept de PROPRIETATE, dobandit prin Reconstituire, cota actuala 1/1, cota initiala 1/1 1) Micusan I. Ilie
Act Administrativ nr. 1095, din 16/06/2025 emis de Comuna Papiu Ilarian;	
B2	Se notează posesia în favoarea numiților Păcurar Aurel și Păcurar Emilia asupra suprafeței de 17400 mp.

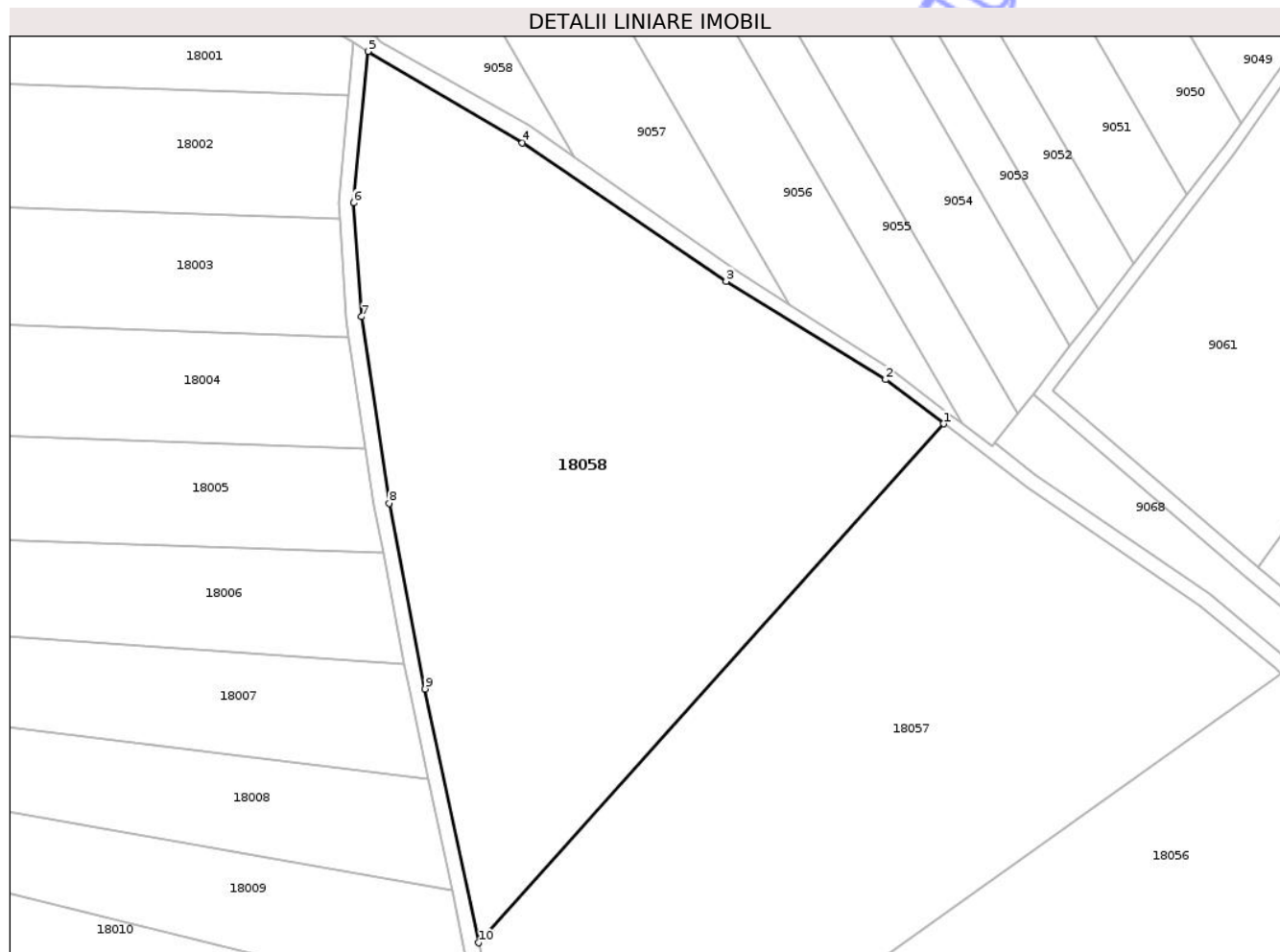
C. Partea III. SARCINI .

Inscrieri privind dezmembramentele dreptului de proprietate, drepturi reale de garanție și sarcini	Referințe
NU SUNT	

Teren

Nr cadastral	Suprafața (mp)*	Observații / Referințe
	17.400	

* Suprafața este determinată în planul de proiecție Stereo 70.



Date referitoare la teren

Crt	Categorie folosință	Intra vilan	Suprafața (mp)	Tarla	Parcelă	Nr. topo	Observații / Referințe
1	arabil	NU	17.400	5	962/75	-	

Lungime Segmente

1) Valorile lungimilor segmentelor sunt obținute din proiecție în plan.

Punct început	X / Y	Punct sfârșit	X / Y	Lungime segment (** (m)
1	438.729,644 563.959,148	2	438.714,681 563.970,541	18.807
2	438.714,681 563.970,541	3	438.673,416 563.995,95	48.46
3	438.673,416 563.995,95	4	438.620,627 564.031,744	63.78
4	438.620,627 564.031,744	5	438.580,684 564.055,396	46.42
5	438.580,684 564.055,396	6	438.577,056 564.016,213	39.351

Punct început	X / Y	Punct sfârşit	X / Y	Lungime segment (** (m)
6	438.577,056 564.016,213	7	438.579,034 563.986,811	29.468
7	438.579,034 563.986,811	8	438.586,178 563.938,597	48.74
8	438.586,178 563.938,597	9	438.595,486 563.890,611	48.88
9	438.595,486 563.890,611	10	438.609,419 563.824,977	67.097
10	438.609,419 563.824,977	1	438.729,644 563.959,148	180.155

** Lungimile segmentelor sunt determinate în planul de proiecţie Stereo 70 şi sunt rotunjite la 1 milimetru.

*** Distanţa dintre puncte este formată din segmente cumulate ce sunt mai mici decât valoarea 1 milimetru.

Neutilizabil în Circuitul Civil

**DATE DESPRE IMOBILUL NR. 18059**

Oficiul de Cadastru și Publicitate Imobiliară MUREȘ
Biroul de Cadastru și Publicitate Imobiliară Luduș

A. Partea I. Descrierea imobilului

TEREN Extravilan

Adresa: Jud. Mureș

Nr. Crt	Nr cadastral Nr. topografic	Suprafața* (mp)	Observații / Referințe
A1		4.123	Sector cadastral:18 Teren neimprejmuit;

B. Partea II. Proprietari și acte

Inscrieri privitoare la dreptul de proprietate și alte drepturi reale		Referințe
/		
Act Normativ nr. 7, din 13/03/1996 emis de Parlamentul Romaniei;		
B1	Inscrierea posesiei, drept de PROPRIETATE, dobandit prin Constituire, cota actuala 1/1, cota initiala 1/1 1) NEIDENTIFICAT NEIDENTIFICAT	A1
B2	Se noteaza mentiunea de proprietar neidentificat.	A1

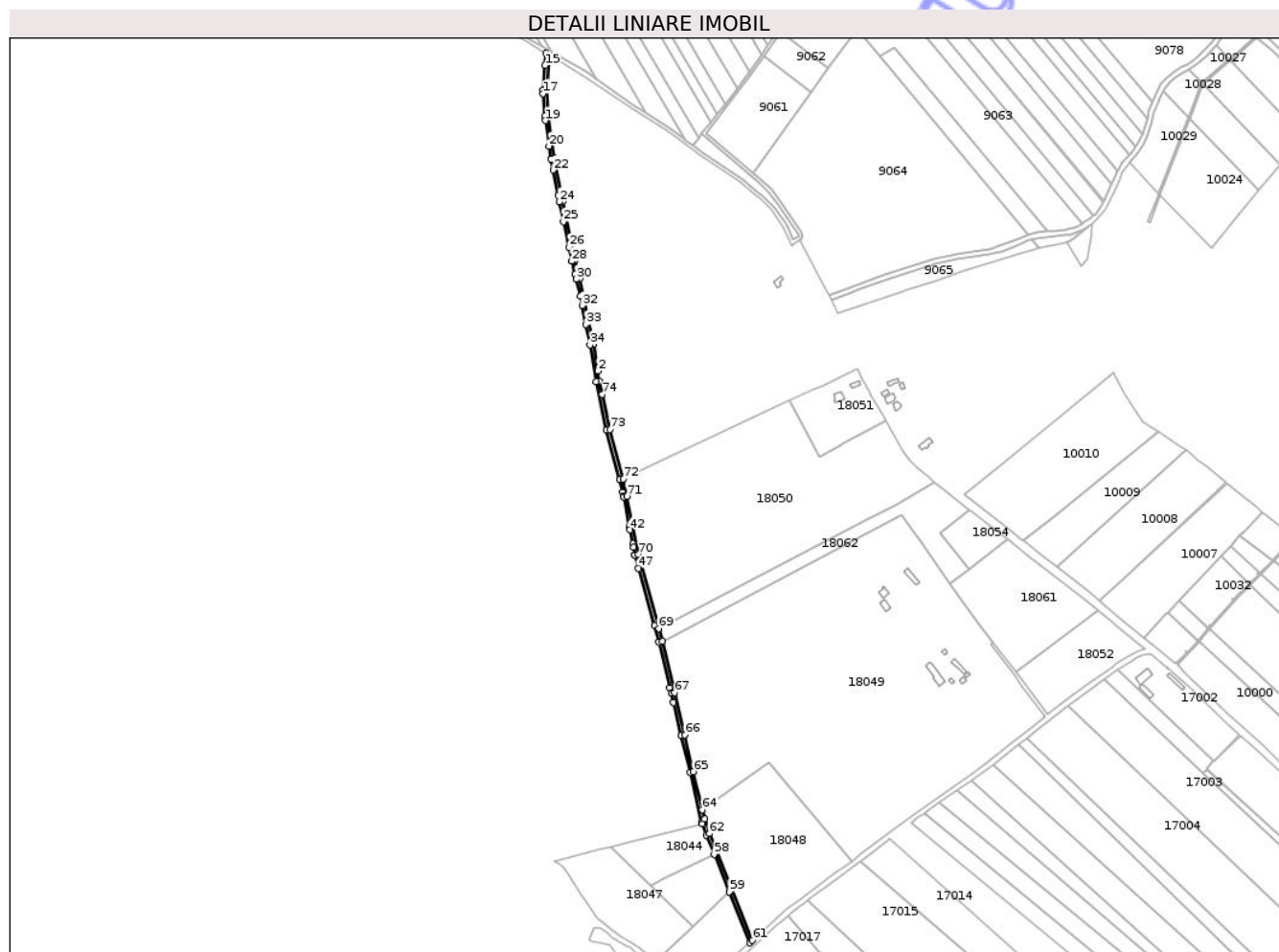
C. Partea III. SARCINI .

Inscrieri privind dezmembramintele dreptului de proprietate, drepturi reale de garanție și sarcini	Referințe
NU SUNT	

Teren

Nr cadastral	Suprafața (mp)*	Observații / Referințe
	4.123	

* Suprafața este determinată în planul de proiecție Stereo 70.



Date referitoare la teren

Crt	Categorie folosință	Intra vilan	Suprafața (mp)	Tarla	Parcelă	Nr. topo	Observații / Referințe
1	drum	NU	4.123	5	-	-	

Lungime Segmente

1) Valorile lungimilor segmentelor sunt obținute din proiecție în plan.

Punct început	X / Y	Punct sfârșit	X / Y	Lungime segment
1	438.636,858 / 563.687,545	2	438.635,004 / 563.698,76	11.367
4	438.624,538 / 563.757,66	5	438.619,253 / 563.784,037	26.901
7	438.609,718 / 563.823,569	8	438.609,419 / 563.824,977	1.439
10	438.586,178 / 563.938,597	11	438.579,034 / 563.986,811	48.74
13	438.580,684 / 564.055,396	14	438.576,876 / 564.057,651	4.426
16	438.573,043 / 564.016,263	17	438.573,322 / 564.012,122	4.15
2	438.635,004 / 563.698,76	3	438.630,299 / 563.728,908	30.513
5	438.619,253 / 563.784,037	6	438.614,839 / 563.803,24	19.704
8	438.609,419 / 563.824,977	9	438.595,486 / 563.890,611	67.097
11	438.579,034 / 563.986,811	12	438.577,056 / 564.016,213	29.468
14	438.576,876 / 564.057,651	15	438.575,609 / 564.043,967	13.743
17	438.573,322 / 564.012,122	18	438.575,053 / 563.986,383	25.797
3	438.630,299 / 563.728,908	4	438.624,538 / 563.757,66	29.323
6	438.614,839 / 563.803,24	7	438.609,718 / 563.823,569	20.964
9	438.595,486 / 563.890,611	10	438.586,178 / 563.938,597	48.88
12	438.577,056 / 564.016,213	13	438.580,684 / 564.055,396	39.351
15	438.575,609 / 564.043,967	16	438.573,043 / 564.016,263	27.823
18	438.575,053 / 563.986,383	19	438.575,773 / 563.981,525	4.911

Punct început	X / Y	Punct sfârșit	X / Y	Lungime segment	Punct început	X / Y	Punct sfârșit	X / Y	Lungime segment	Punct început	X / Y	Punct sfârșit	X / Y	Lungime segment
19	438.575,773 563.981,525	20	438.580,046 563.952,69	29.15	20	438.580,046 563.952,69	21	438.582,234 563.937,922	14.92 9	21	438.582,234 563.937,922	22	438.584,609 563.925,68	12.47
22	438.584,609 563.925,68	23	438.590,176 563.896,983	29.23 2	23	438.590,176 563.896,983	24	438.591,566 563.889,815	7.302	24	438.591,566 563.889,815	25	438.596,339 563.867,332	22.98 4
25	438.596,339 563.867,332	26	438.602,452 563.838,533	29.44 1	26	438.602,452 563.838,533	27	438.605,795 563.822,767	16.11 7	27	438.605,795 563.822,767	28	438.605,821 563.822,664	0.106
28	438.605,821 563.822,664	29	438.609,583 563.807,729	15.40 2	29	438.609,583 563.807,729	30	438.610,95 563.802,303	5.596	30	438.610,95 563.802,303	31	438.615,261 563.783,55	19.24 2
31	438.615,261 563.783,55	32	438.617,457 563.772,641	11.12 8	32	438.617,457 563.772,641	33	438.621,745 563.751,238	21.82 8	33	438.621,745 563.751,238	34	438.626,361 563.728,202	23.49 4
34	438.626,361 563.728,202	35	438.632,926 563.686,803	41.91 6	35	438.632,926 563.686,803	36	438.644,987 563.631,77	56.33 9	36	438.644,987 563.631,77	37	438.659,973 563.575,996	57.75 2
37	438.659,973 563.575,996	38	438.663,134 563.561,824	14.52	38	438.663,134 563.561,824	39	438.664,008 563.557,903	4.017	39	438.664,008 563.557,903	40	438.664,305 563.556,572	1.364
40	438.664,305 563.556,572	41	438.670,77 563.523,124	34.06 7	41	438.670,77 563.523,124	42	438.671,519 563.519,248	3.948	42	438.671,519 563.519,248	43	438.674,536 563.503,641	15.89 6
43	438.674,536 563.503,641	44	438.675,295 563.499,713	4.001	44	438.675,295 563.499,713	45	438.677,049 563.490,638	9.243	45	438.677,049 563.490,638	46	438.677,064 563.490,642	0.016
46	438.677,064 563.490,642	47	438.681,159 563.475,856	15.34 3	47	438.681,159 563.475,856	48	438.699,151 563.410,88	67.42 1	48	438.699,151 563.410,88	49	438.704,274 563.392,379	19.19 7
49	438.704,274 563.392,379	50	438.716,733 563.341,055	52.81 5	50	438.716,733 563.341,055	51	438.718,3 563.334,598	6.644	51	438.718,3 563.334,598	52	438.720,765 563.324,165	10.72
52	438.720,765 563.324,165	53	438.729,536 563.287,029	38.15 8	53	438.729,536 563.287,029	54	438.739,34 563.245,264	42.9	54	438.739,34 563.245,264	55	438.752,773 563.189,021	57.82 5
55	438.752,773 563.189,021	56	438.753,362 563.187,311	1.809	56	438.753,362 563.187,311	57	438.757,663 563.174,817	13.21 4	57	438.757,663 563.174,817	58	438.766,525 563.152,867	23.67 1
58	438.766,525 563.152,867	59	438.783,69 563.110,357	45.84 5	59	438.783,69 563.110,357	60	438.806,858 563.052,979	61.87 9	60	438.806,858 563.052,979	61	438.810,002 563.055,876	4.275
61	438.810,002 563.055,876	62	438.761,411 563.176,217	129.7 81	62	438.761,411 563.176,217	63	438.755,741 563.192,689	17.42 1	63	438.755,741 563.192,689	64	438.753,293 563.203,159	10.75 2
64	438.753,293 563.203,159	65	438.743,235 563.246,175	44.17 6	65	438.743,235 563.246,175	66	438.733,454 563.287,86	42.81 7	66	438.733,454 563.287,86	67	438.722,191 563.335,53	48.98 2
67	438.722,191 563.335,53	68	438.708,146 563.393,385	59.53 5	68	438.708,146 563.393,385	69	438.704,138 563.407,861	15.02 1	69	438.704,138 563.407,861	70	438.680,979 563.491,759	87.03 6
70	438.680,979 563.491,759	71	438.668,106 563.557,313	66.80 6	71	438.668,106 563.557,313	72	438.663,859 563.576,951	20.09 2	72	438.663,859 563.576,951	73	438.648,897 563.632,723	57.74 4
73	438.648,897 563.632,723	74	438.640,21 563.672,249	40.46 9	74	438.640,21 563.672,249	1	438.636,858 563.687,545	15.65 9					

** Lungimile segmentelor sunt determinate în planul de proiecție Stereo 70 și sunt rotunjite la 1 milimetru.

*** Distanța dintre puncte este formată din segmente cumulate ce sunt mai mici decât valoarea 1 milimetru.

**DATE DESPRE IMOBILUL NR. 18060**

Oficiul de Cadastru și Publicitate Imobiliară MUREȘ
Biroul de Cadastru și Publicitate Imobiliară Luduș

A. Partea I. Descrierea imobilului

TEREN Extravilan

Adresa: Jud. Mureș

Nr. Crt	Nr cadastral Nr. topografic	Suprafața* (mp)	Observații / Referințe
A1		Din acte: 2.893 Masurata: 3.539	Sector cadastral:18 Teren neimprejmuit;

B. Partea II. Proprietari și acte

Inscrieri privitoare la dreptul de proprietate și alte drepturi reale		Referințe
/		
Act Normativ nr. 7, din 13/03/1996 emis de Parlamentul Romaniei;		
B1	Inscrierea posesiei, drept de PROPRIETATE, dobandit prin Constituire, cota actuala 1/1, cota initiala 1/1 1) NEIDENTIFICAT NEIDENTIFICAT	A1
B2	Se noteaza mentiunea de proprietar neidentificat.	A1

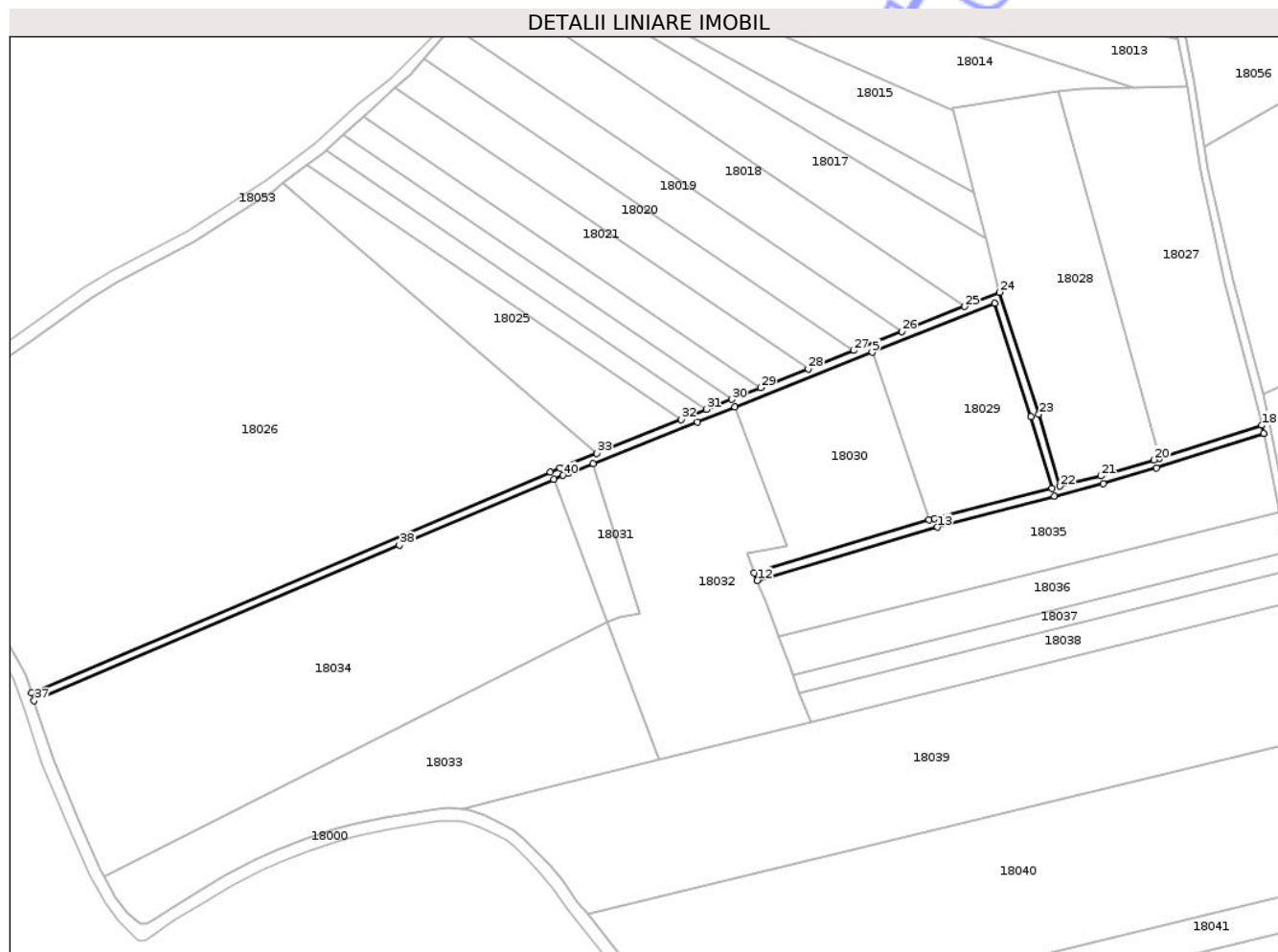
C. Partea III. SARCINI .

Inscrieri privind dezmembramintele dreptului de proprietate, drepturi reale de garanție și sarcini	Referințe
NU SUNT	

Teren

Nr cadastral	Suprafața (mp)*	Observații / Referințe
	Din acte: 2.893 Masurata: 3.539	

* Suprafața este determinată în planul de proiecție Stereo 70.



Date referitoare la teren

Crt	Categorie folosință	Intra vilan	Suprafața (mp)	Tarla	Parcelă	Nr. topo	Observații / Referințe
1	drum	NU	3.539	5	-	-	

Lungime Segmente

1) Valorile lungimilor segmentelor sunt obținute din proiecție în plan.

Punct început	X / Y	Punct sfârșit	X / Y	Lungime segment (** (m)
1	438.322,488 563.538,226	2	438.334,576 563.543,042	13.012
3	438.385,982 563.563,523	4	438.404,321 563.570,829	19.741
5	438.471,68 563.597,665	6	438.531,937 563.621,672	64.863
7	438.549,782 563.566,106	8	438.560,075 563.530,894	36.686
9	438.502,349 563.516,108	10	438.499,74 563.515,319	2.726

Punct început	X / Y	Punct sfârșit	X / Y	Lungime segment (** (m)
2	438.334,576 563.543,042	3	438.385,982 563.563,523	55.336
4	438.404,321 563.570,829	5	438.471,68 563.597,665	72.508
6	438.531,937 563.621,672	7	438.549,782 563.566,106	58.361
8	438.560,075 563.530,894	9	438.502,349 563.516,108	59.59
10	438.499,74 563.515,319	11	438.413,872 563.489,356	89.707

Punct început	X / Y	Punct sfârșit	X / Y	Lungime segment (** (m)
11	438.413,872 563.489,356	12	438.415,283 563.485,604	4.009
13	438.503,664 563.511,784	14	438.561,19 563.527,078	59.524
15	438.585,163 563.533,043	16	438.611,408 563.540,976	27.418
17	438.664,008 563.557,903	18	438.663,134 563.561,824	4.017
19	438.612,696 563.545,593	20	438.610,216 563.544,795	2.605
21	438.584,101 563.536,901	22	438.563,952 563.531,887	20.763
23	438.553,607 563.567,278	24	438.534,375 563.627,164	62.898
25	438.516,989 563.620,22	26	438.486,32 563.607,971	33.025
27	438.462,698 563.598,536	28	438.440,303 563.589,591	24.115
29	438.417,052 563.580,305	30	438.402,664 563.574,558	15.493
31	438.390,405 563.569,662	32	438.377,907 563.564,67	13.458
33	438.336,48 563.548,124	34	438.318,419 563.540,91	19.448
35	438.313,643 563.538,874	36	438.058,89 563.430,25	276.945
37	438.060,198 563.426,459	38	438.239,492 563.502,908	194.912
39	438.315,366 563.535,26	40	438.319,944 563.537,212	4.977

Punct început	X / Y	Punct sfârșit	X / Y	Lungime segment (** (m)
12	438.415,283 563.485,604	13	438.503,664 563.511,784	92.177
14	438.561,19 563.527,078	15	438.585,163 563.533,043	24.704
16	438.611,408 563.540,976	17	438.664,008 563.557,903	55.257
18	438.663,134 563.561,824	19	438.612,696 563.545,593	52.985
20	438.610,216 563.544,795	21	438.584,101 563.536,901	27.282
22	438.563,952 563.531,887	23	438.553,607 563.567,278	36.872
24	438.534,375 563.627,164	25	438.516,989 563.620,22	18.721
26	438.486,32 563.607,971	27	438.462,698 563.598,536	25.437
28	438.440,303 563.589,591	29	438.417,052 563.580,305	25.037
30	438.402,664 563.574,558	31	438.390,405 563.569,662	13.201
32	438.377,907 563.564,67	33	438.336,48 563.548,124	44.609
34	438.318,419 563.540,91	35	438.313,643 563.538,874	5.192
36	438.058,89 563.430,25	37	438.060,198 563.426,459	4.01
38	438.239,492 563.502,908	39	438.315,366 563.535,26	82.483
40	438.319,944 563.537,212	1	438.322,488 563.538,226	2.739

** Lungimile segmentelor sunt determinate în planul de proiecție Stereo 70 și sunt rotunjite la 1 milimetru.

*** Distanța dintre puncte este formată din segmente cumulate ce sunt mai mici decât valoarea 1 milimetru.

**DATE DESPRE IMOBILUL NR. 18061**

Oficiul de Cadastru și Publicitate Imobiliară MUREȘ
Biroul de Cadastru și Publicitate Imobiliară Luduș

A. Partea I. Descrierea imobilului

TEREN Extravilan

Adresa: Jud. Mureș

Nr. Crt	Nr cadastral Nr. topografic	Suprafața* (mp)	Observații / Referințe
A1		12.500	Sector cadastral:18 Teren neimprejmuit;

B. Partea II. Proprietari și acte

Inscrieri privitoare la dreptul de proprietate și alte drepturi reale	Referințe
/	
Act Administrativ nr. 96, din 03/06/2025 emis de Comuna Papiu Ilarian;	
B1	Inscrierea provizorie, drept de PROPRIETATE, dobandit prin Lege, cota actuala 1/1, cota initiala 1/1 1) Gorea Victoria
	A1
Act Administrativ nr. 1090, din 16/06/2025 emis de Comuna Papiu Ilarian;	
B2	Se notează posesia în favoarea numelui Gorea Cristian-Ionica asupra suprafeței de 12500 mp.
	A1

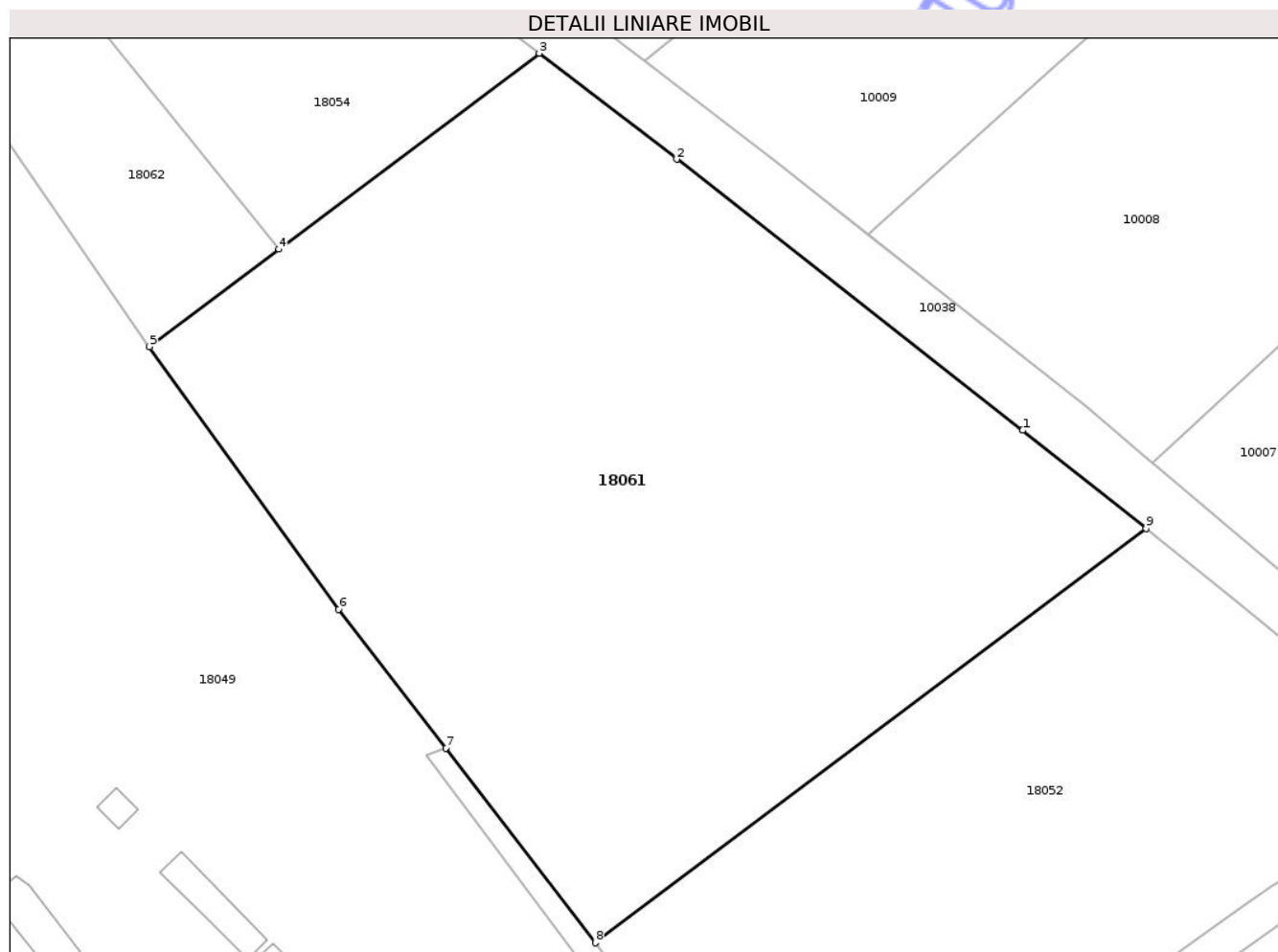
C. Partea III. SARCINI .

Inscrieri privind dezmembramentele dreptului de proprietate, drepturi reale de garanție și sarcini	Referințe
NU SUNT	

Teren

Nr cadastral	Suprafața (mp)*	Observații / Referințe
	12.500	

* Suprafața este determinată în planul de proiecție Stereo 70.



Date referitoare la teren

Crt	Categorie folosință	Intra vilan	Suprafața (mp)	Tarla	Parcelă	Nr. topo	Observații / Referințe
1	faneata	NU	12.500	5	794/1/2	-	

Lungime Segmente

1) Valorile lungimilor segmentelor sunt obținute din proiecție în plan.

Punct început	X / Y	Punct sfârșit	X / Y	Lungime segment (** (m)
1	439.179,889 563.444,847	2	439.121,616 563.490,448	73.995
2	439.121,616 563.490,448	3	439.098,465 563.508,3	29.235
3	439.098,465 563.508,3	4	439.054,604 563.475,311	54.882
4	439.054,604 563.475,311	5	439.032,827 563.458,932	27.249
5	439.032,827 563.458,932	6	439.064,703 563.414,73	54.497

Punct început	X / Y	Punct sfârșit	X / Y	Lungime segment (** (m)
6	439.064,703 563.414,73	7	439.082,71 563.391,343	29.516
7	439.082,71 563.391,343	8	439.107,923 563.358,58	41.341
8	439.107,923 563.358,58	9	439.200,644 563.428,317	116.019
9	439.200,644 563.428,317	1	439.179,889 563.444,847	26.533

** Lungimile segmentelor sunt determinate în planul de proiecție Stereo 70 și sunt rotunjite la 1 milimetru.

*** Distanța dintre puncte este formată din segmente cumulate ce sunt mai mici decât valoarea 1 milimetru.

Neutilizabil în Circuitul Civil

**DATE DESPRE IMOBILUL NR. 18062**

Oficiul de Cadastru și Publicitate Imobiliară MUREȘ
Biroul de Cadastru și Publicitate Imobiliară Luduș

A. Partea I. Descrierea imobilului

TEREN Necunoscut

Adresa: Loc. Merișoru, Jud. Mureș

Nr. Crt	Nr cadastral Nr. topografic	Suprafața* (mp)	Observații / Referințe
A1		8.600	Sector cadastral:18 Teren neimprejmuit; Se identifică o parte din nr. top. 1261/3 CF 646.

B. Partea II. Proprietari și acte

Inscrieri privitoare la dreptul de proprietate și alte drepturi reale		Referințe
/		
Act Administrativ nr. 97, din 19/08/2025 emis de Comuna Papiu Ilarian;		
B1	Inscrierea provizorie, drept de PROPRIETATE, dobandit prin Lege, cota actuala 1/1, cota initiala 1/1 1) Varga Danila	A1
Act Administrativ nr. 1440, din 19/08/2025 emis de Comuna Papiu Ilarian;		
B2	Se notează posesia în favoarea numitului Szakacs Danila asupra suprafeței de 8600 mp.	A1

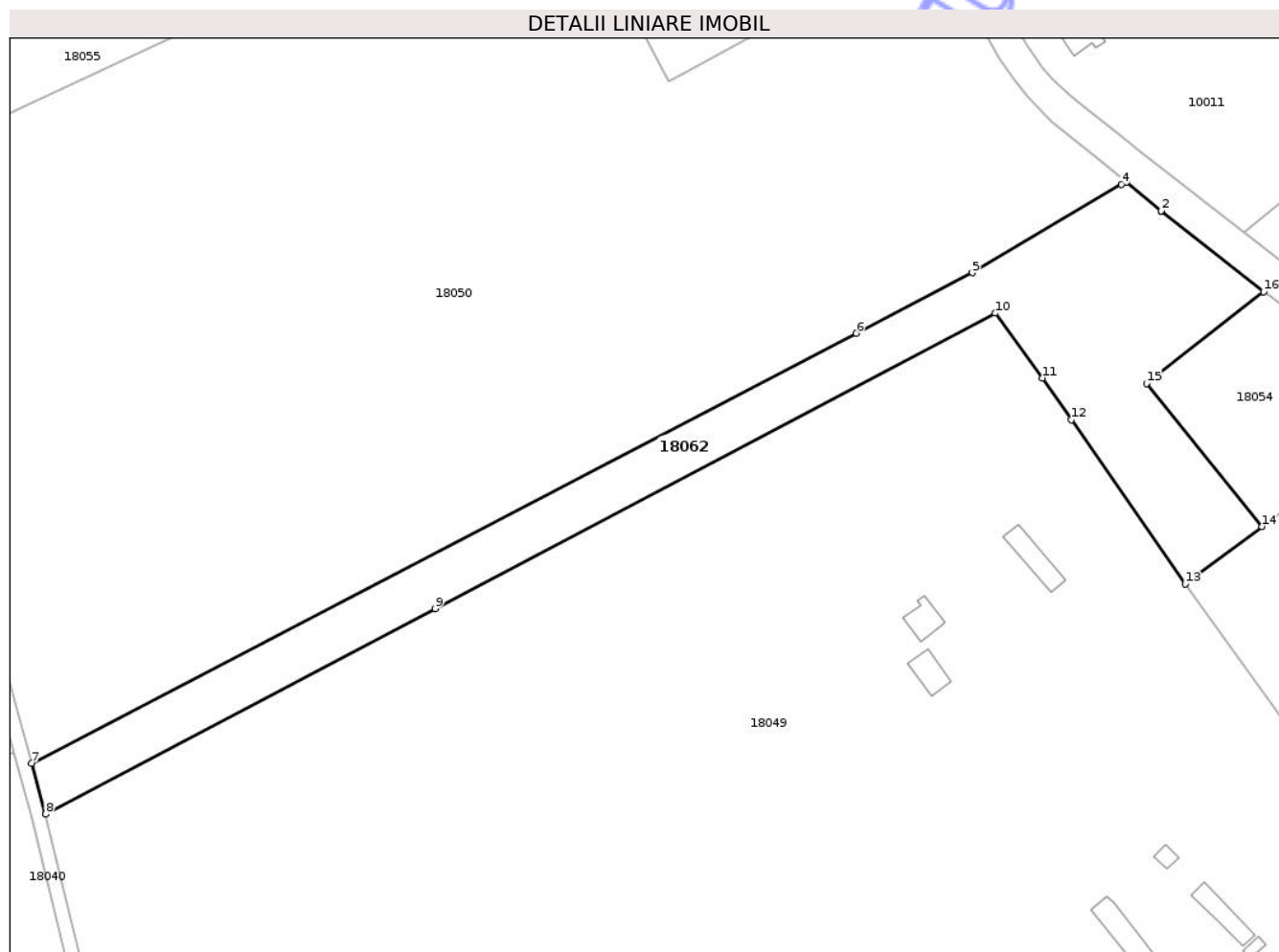
C. Partea III. SARCINI .

Inscrieri privind dezmembramintele dreptului de proprietate, drepturi reale de garanție și sarcini		Referințe
NU SUNT		

Teren

Nr cadastral	Suprafața (mp)*	Observații / Referințe
	8.600	Se identifică o parte din nr. top. 1261/3 CF 646.

* Suprafața este determinată în planul de proiecție Stereo 70.



Date referitoare la teren

Crt	Categorie folosință	Intravilan	Suprafața (mp)	Tarla	Parcelă	Nr. topo	Observații / Referințe
1	faneata	DA	9	5	962/81/1	-	
2	faneata	NU	8.591	5	962/81/1	-	

Lungime Segmente

1) Valorile lungimilor segmentelor sunt obținute din proiecție în plan.

Punct început	X / Y	Punct sfârșit	X / Y	Lungime segment (** (m)
1	439.026,208 563.565,007	2	439.026,012 563.565,168	0.254
2	439.026,012 563.565,168	3	439.015,958 563.573,399	12.994
3	439.015,958 563.573,399	4	439.014,715 563.572,665	1.444
4	439.014,715 563.572,665	5	438.972,159 563.547,546	49.416

Punct început	X / Y	Punct sfârșit	X / Y	Lungime segment (** (m)
5	438.972,159 563.547,546	6	438.939,074 563.530,303	37.309
6	438.939,074 563.530,303	7	438.704,138 563.407,861	264.928
7	438.704,138 563.407,861	8	438.708,146 563.393,385	15.021
8	438.708,146 563.393,385	9	438.819,114 563.451,898	125.45
9	438.819,114 563.451,898	10	438.978,651 563.536,02	180.357
10	438.978,651 563.536,02	11	438.992,125 563.517,564	22.851
11	438.992,125 563.517,564	12	439.000,353 563.505,711	14.429
12	439.000,353 563.505,711	13	439.032,827 563.458,932	56.946
13	439.032,827 563.458,932	14	439.054,604 563.475,311	27.249
14	439.054,604 563.475,311	15	439.021,773 563.516,004	52.286
15	439.021,773 563.516,004	16	439.055,183 563.542,133	42.414
16	439.055,183 563.542,133	1	439.026,208 563.565,007	36.916

** Lungimile segmentelor sunt determinate în planul de proiecție Stereo 70 și sunt rotunjite la 1 milimetru.

*** Distanța dintre puncte este formată din segmente cumulate ce sunt mai mici decât valoarea 1 milimetru.

**DATE DESPRE IMOBILUL NR. 18063**

Oficiul de Cadastru și Publicitate Imobiliară MUREȘ
Biroul de Cadastru și Publicitate Imobiliară Luduș

A. Partea I. Descrierea imobilului

TEREN Extravilan

Adresa: Jud. Mureș

Nr. Crt	Nr cadastral Nr. topografic	Suprafața* (mp)	Observații / Referințe
A1		1.488	Sector cadastral:18 Teren neimprejmuit;

B. Partea II. Proprietari și acte

Inscrieri privitoare la dreptul de proprietate și alte drepturi reale		Referințe
/		
Act Normativ nr. 7, din 13/03/1996 emis de Parlamentul Romaniei;		
B1	Inscrierea posesiei, drept de PROPRIETATE, dobandit prin Constituire, cota actuala 1/1, cota initiala 1/1 1) NEIDENTIFICAT NEIDENTIFICAT	A1
B2	Se noteaza mentiunea de proprietar neidentificat.	A1

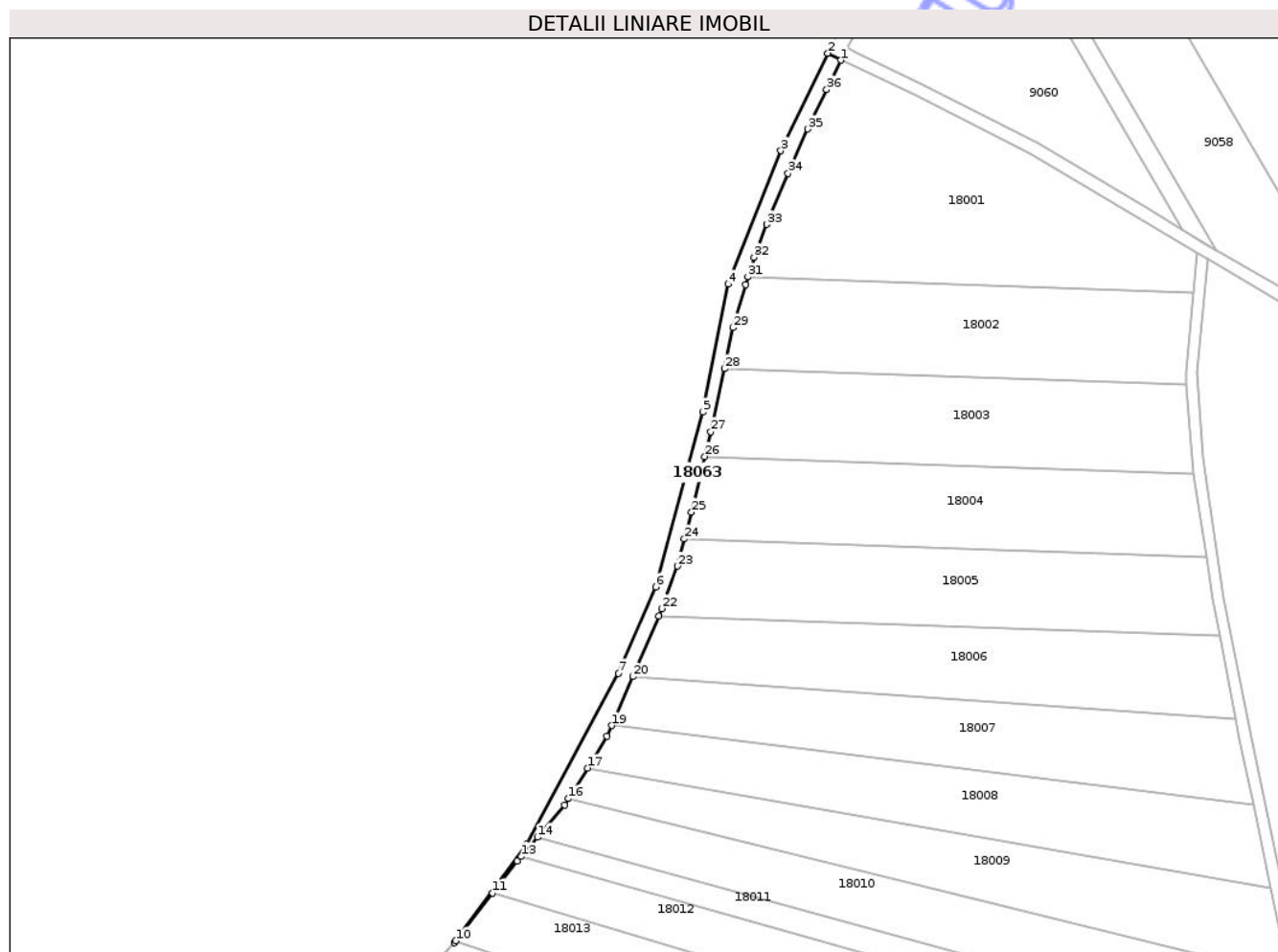
C. Partea III. SARCINI .

Inscrieri privind dezmembramintele dreptului de proprietate, drepturi reale de garanție și sarcini	Referințe
NU SUNT	

Teren

Nr cadastral	Suprafața (mp)*	Observații / Referințe
	1.488	

* Suprafața este determinată în planul de proiecție Stereo 70.



Date referitoare la teren

Crt	Categorie folosință	Intra vilan	Suprafața (mp)	Tarla	Parcelă	Nr. topo	Observații / Referințe
1	drum	NU	1.488	-	-	-	

Lungime Segmente

1) Valorile lungimilor segmentelor sunt obținute din proiecție în plan.

Punct început	X / Y	Punct sfârșit	X / Y	Lungime segment (** (m)
1	438.454,041 564.124,058	2	438.449,515 564.126,457	5.122
3	438.433,288 564.092,843	4	438.415,185 564.046,825	49.451
5	438.406,331 564.002,718	6	438.390,221 563.942,413	62.42
7	438.377,142 563.912,718	8	438.345,569 563.853,737	66.9
9	438.320,631 563.819,747	10	438.321,117 563.820,378	0.796

Punct început	X / Y	Punct sfârșit	X / Y	Lungime segment (** (m)
2	438.449,515 564.126,457	3	438.433,288 564.092,843	37.326
4	438.415,185 564.046,825	5	438.406,331 564.002,718	44.987
6	438.390,221 563.942,413	7	438.377,142 563.912,718	32.448
8	438.345,569 563.853,737	9	438.320,631 563.819,747	42.157
10	438.321,117 563.820,378	11	438.333,844 563.836,898	20.854

Punct început	X / Y	Punct sfârșit	X / Y	Lungime segment (** (m)
11	438.333,844 563.836,898	12	438.342,335 563.847,92	13.913
13	438.343,662 563.849,497	14	438.349,276 563.856,167	8.718
15	438.358,67 563.867,325	16	438.360,015 563.869,473	2.534
17	438.366,621 563.880,023	18	438.373,317 563.890,982	12.843
19	438.374,919 563.894,666	20	438.382,24 563.911,498	18.355
21	438.391,138 563.932,45	22	438.392,205 563.934,965	2.732
23	438.397,561 563.949,605	24	438.400,02 563.958,99	9.702
25	438.402,438 563.968,215	26	438.407,057 563.987,429	19.761
27	438.409,103 563.995,944	28	438.413,806 564.017,704	22.262
29	438.416,857 564.031,824	30	438.421,051 564.046,602	15.362
31	438.421,924 564.049,344	32	438.424,071 564.056,084	7.074
33	438.428,363 564.067,441	34	438.435,788 564.085,095	19.152
35	438.442,64 564.100,298	36	438.449,136 564.113,935	15.105

Punct început	X / Y	Punct sfârșit	X / Y	Lungime segment (** (m)
12	438.342,335 563.847,92	13	438.343,662 563.849,497	2.061
14	438.349,276 563.856,167	15	438.358,67 563.867,325	14.586
16	438.360,015 563.869,473	17	438.366,621 563.880,023	12.448
18	438.373,317 563.890,982	19	438.374,919 563.894,666	4.017
20	438.382,24 563.911,498	21	438.391,138 563.932,45	22.763
22	438.392,205 563.934,965	23	438.397,561 563.949,605	15.589
24	438.400,02 563.958,99	25	438.402,438 563.968,215	9.537
26	438.407,057 563.987,429	27	438.409,103 563.995,944	8.757
28	438.413,806 564.017,704	29	438.416,857 564.031,824	14.446
30	438.421,051 564.046,602	31	438.421,924 564.049,344	2.878
32	438.424,071 564.056,084	33	438.428,363 564.067,441	12.141
34	438.435,788 564.085,095	35	438.442,64 564.100,298	16.676
36	438.449,136 564.113,935	1	438.454,041 564.124,058	11.249

** Lungimile segmentelor sunt determinate în planul de proiecție Stereo 70 și sunt rotunjite la 1 milimetru.

*** Distanța dintre puncte este formată din segmente cumulate ce sunt mai mici decât valoarea 1 milimetru.

**DATE DESPRE IMOBILUL NR. 18001**

Oficiul de Cadastru și Publicitate Imobiliară MUREȘ
Biroul de Cadastru și Publicitate Imobiliară Luduș

A. Partea I. Descrierea imobilului

TEREN Extravilan

Adresa: Jud. Mureș

Nr. Crt	Nr cadastral Nr. topografic	Suprafața* (mp)	Observații / Referințe
A1		7.000	Sector cadastral:18 Teren neimprejmuit;

B. Partea II. Proprietari și acte

Inscrieri privitoare la dreptul de proprietate și alte drepturi reale	Referințe
/	
Act Administrativ nr. 88, din 03/06/2025 emis de Comuna Papiu Ilarian;	
B1	Inscrierea provizorie, drept de PROPRIETATE, dobandit prin Lege, cota actuala 1/1, cota initiala 1/1 1) Muresan Maria
	A1
Act Administrativ nr. 1046, din 16/06/2025 emis de Comuna Papiu Ilarian;	
B2	Se notează posesia în favoarea numiților Kupas Martin și Kupas Maria asupra suprafeței de 7000 mp.
	A1

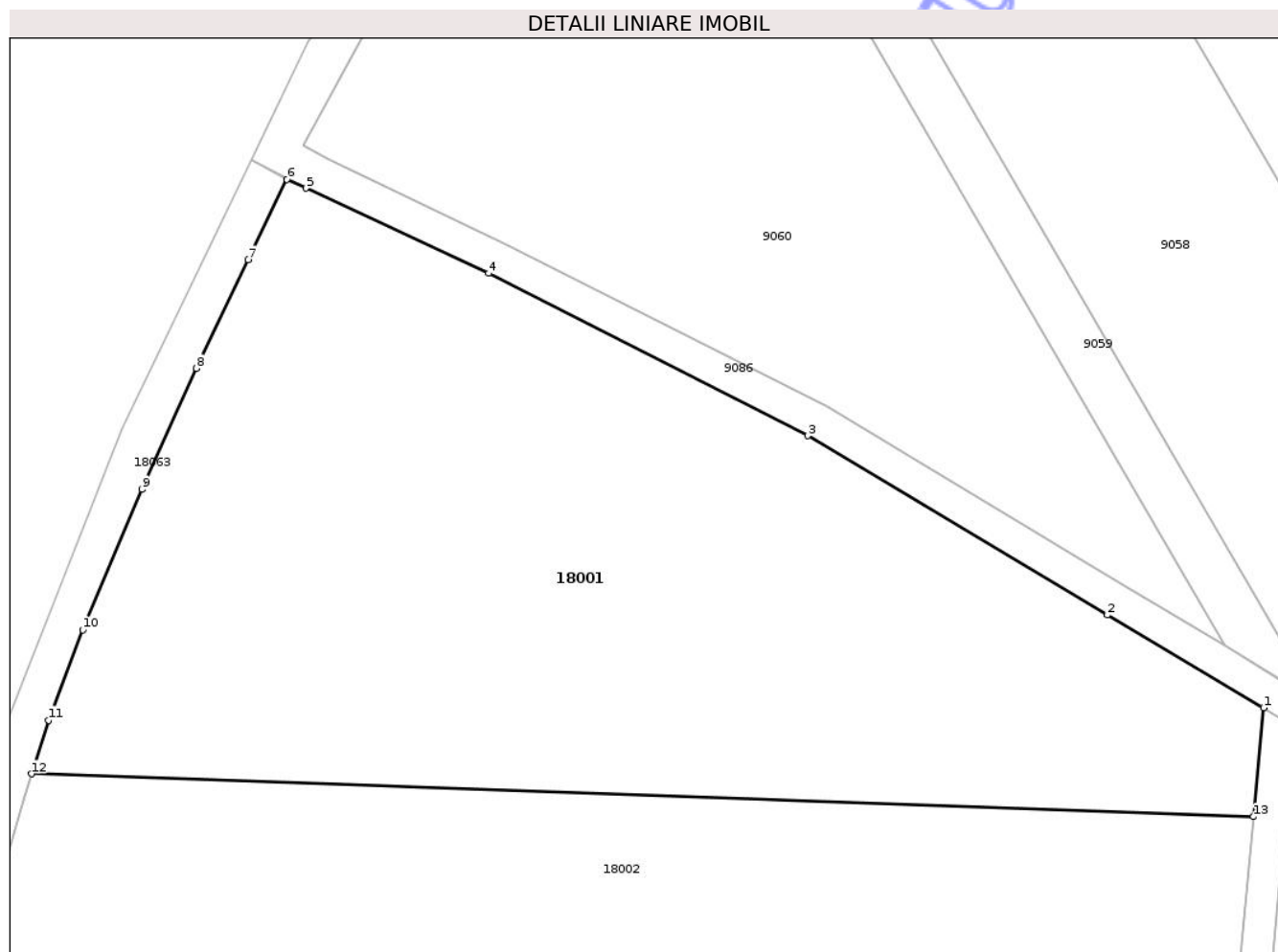
C. Partea III. SARCINI .

Inscrieri privind dezmembramentele dreptului de proprietate, drepturi reale de garanție și sarcini	Referințe
NU SUNT	

Teren

Nr cadastral	Suprafața (mp)*	Observații / Referințe
	7.000	

* Suprafața este determinată în planul de proiecție Stereo 70.



Date referitoare la teren

Crt	Categorie folosință	Intra vilan	Suprafața (mp)	Tarla	Parcelă	Nr. topo	Observații / Referințe
1	arabil	NU	7.000	5	962/51	-	

Lungime Segmente

1) Valorile lungimilor segmentelor sunt obținute din proiecție în plan.

Punct început	X / Y	Punct sfârșit	X / Y	Lungime segment (** (m)
1	438.576,876 564.057,651	2	438.557,209 564.069,297	22.857
2	438.557,209 564.069,297	3	438.519,55 564.091,843	43.892
3	438.519,55 564.091,843	4	438.479,385 564.112,238	45.046
4	438.479,385 564.112,238	5	438.456,441 564.122,939	25.317
5	438.456,441 564.122,939	6	438.454,041 564.124,058	2.648

Punct început	X / Y	Punct sfârșit	X / Y	Lungime segment (** (m)
6	438.454,041 564.124,058	7	438.449,136 564.113,935	11.249
7	438.449,136 564.113,935	8	438.442,64 564.100,298	15.105
8	438.442,64 564.100,298	9	438.435,788 564.085,095	16.676
9	438.435,788 564.085,095	10	438.428,363 564.067,441	19.152
10	438.428,363 564.067,441	11	438.424,071 564.056,084	12.141
11	438.424,071 564.056,084	12	438.421,924 564.049,344	7.074
12	438.421,924 564.049,344	13	438.575,609 564.043,967	153.779
13	438.575,609 564.043,967	1	438.576,876 564.057,651	13.743

** Lungimile segmentelor sunt determinate în planul de proiecție Stereo 70 și sunt rotunjite la 1 milimetru.

*** Distanța dintre puncte este formată din segmente cumulate ce sunt mai mici decât valoarea 1 milimetru.

**DATE DESPRE IMOBILUL NR. 18000**

Oficiul de Cadastru și Publicitate Imobiliară MUREȘ
Biroul de Cadastru și Publicitate Imobiliară Luduș

A. Partea I. Descrierea imobilului

TEREN Necunoscut

Adresa: Loc. Merișoru, Jud. Mureș

Nr. Crt	Nr cadastral Nr. topografic	Suprafața* (mp)	Observații / Referințe
A1		11.138	Sector cadastral:18 Teren neimprejmuit;

B. Partea II. Proprietari și acte

Inscrieri privitoare la dreptul de proprietate și alte drepturi reale		Referințe
/		
Act Normativ nr. 7, din 13/03/1996 emis de Parlamentul Romaniei;		
B1	Inscrierea posesiei, drept de PROPRIETATE, dobandit prin Constituire, cota actuala 1/1, cota initiala 1/1 1) NEIDENTIFICAT NEIDENTIFICAT	A1
B2	Se noteaza mentiunea de proprietar neidentificat.	A1

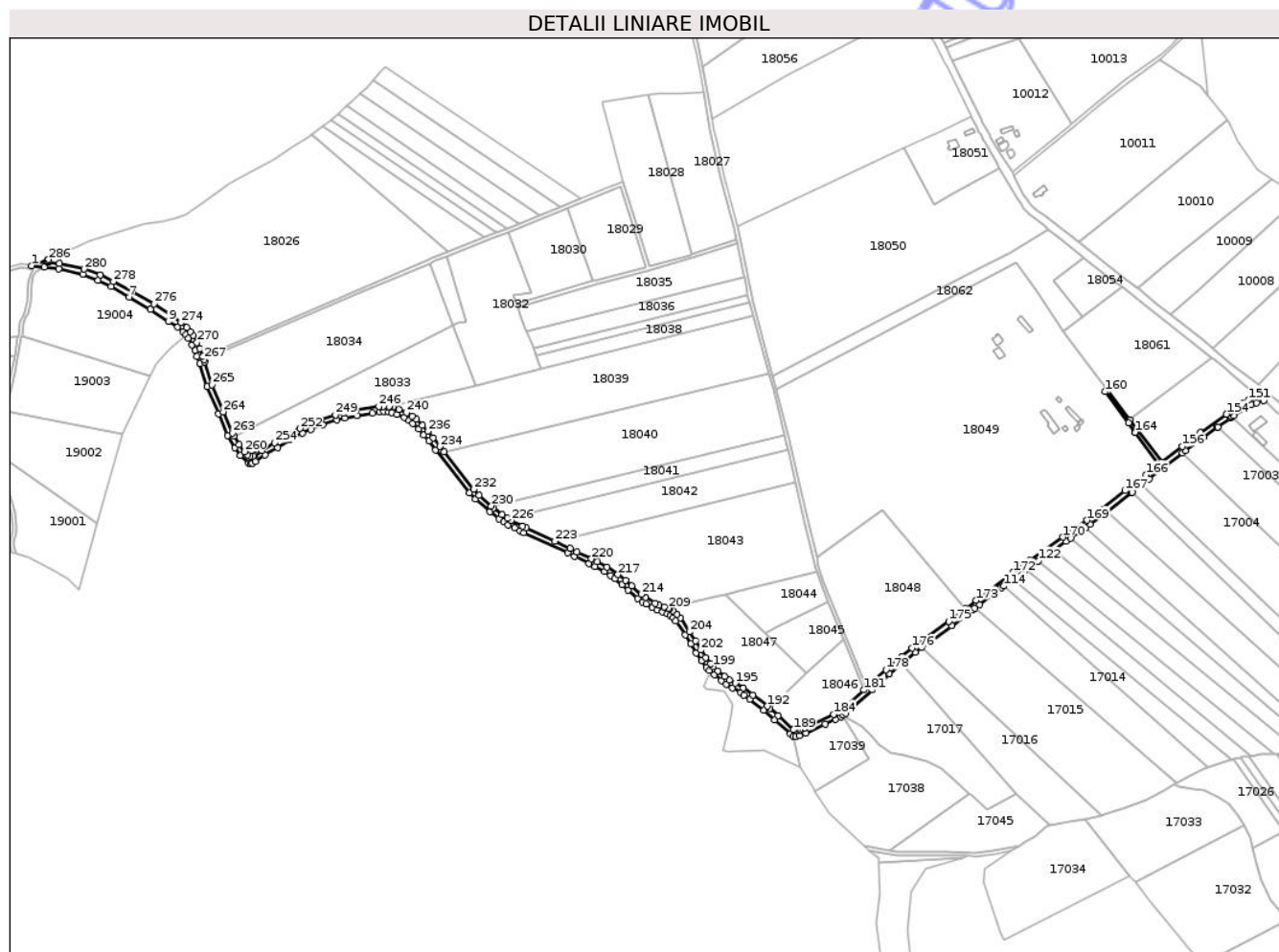
C. Partea III. SARCINI .

Inscrieri privind dezmembramintele dreptului de proprietate, drepturi reale de garanție și sarcini	Referințe
NU SUNT	

Teren

Nr cadastral	Suprafața (mp)*	Observații / Referințe
	11.138	

* Suprafața este determinată în planul de proiecție Stereo 70.



Date referitoare la teren

Crt	Categorie folosință	Intravilan	Suprafața (mp)	Tarla	Parcelă	Nr. topo	Observații / Referințe
1	drum	DA	254	5	-	-	
2	drum	NU	10.884	5	-	-	

Lungime Segmente

1) Valorile lungimilor segmentelor sunt obținute din proiecție în plan.

Punct început	X / Y	Punct sfârșit	X / Y	Lungime segment
1	437.865,386 563.532,506	2	437.879,839 563.530,982	14.533
4	437.923,277 563.522,965	5	437.940,611 563.516,123	18.635
7	437.975,73 563.497,158	8	437.999,923 563.483,262	27.9
10	438.030,708 563.463,194	11	438.036,642 563.458,098	7.822
13	438.042,84 563.450,588	14	438.047,07 563.442,927	8.751
2	437.879,839 563.529,285	3	437.895,938 563.529,285	16.188
5	437.940,611 563.516,123	6	437.955,27 563.509,305	16.167
8	437.999,923 563.483,262	9	438.020,362 563.469,47	24.657
11	438.036,642 563.458,098	12	438.040,115 563.454,365	5.099
14	438.047,07 563.442,927	15	438.050,367 563.436,558	7.172
3	437.895,938 563.529,285	4	437.923,277 563.522,965	28.06
6	437.955,27 563.509,305	7	437.975,73 563.497,158	23.794
9	438.020,362 563.469,47	10	438.030,708 563.463,194	12.101
12	438.040,115 563.454,365	13	438.042,84 563.450,588	4.657
15	438.050,367 563.436,558	16	438.052,608 563.430,057	6.876

Punct început	X / Y	Punct sfârșit	X / Y	Lungime segment	Punct început	X / Y	Punct sfârșit	X / Y	Lungime segment	Punct început	X / Y	Punct sfârșit	X / Y	Lungime segment
16	438.052,608 563.430,057	17	438.055,426 563.421,898	8.632	17	438.055,426 563.421,898	18	438.063,954 563.395,703	27.548	18	438.063,954 563.395,703	19	438.076,573 563.365,099	33.104
19	438.076,573 563.365,099	20	438.087,283 563.340,638	26.703	20	438.087,283 563.340,638	21	438.095,049 563.326,842	15.832	21	438.095,049 563.326,842	22	438.101,568 563.318,289	10.754
22	438.101,568 563.318,289	23	438.111,124 563.308,987	13.336	23	438.111,124 563.308,987	24	438.113,306 563.308,504	2.235	24	438.113,306 563.308,504	25	438.115,008 563.308,926	1.754
25	438.115,008 563.308,926	26	438.118,314 563.311,19	4.007	26	438.118,314 563.311,19	27	438.129,135 563.318,546	13.085	27	438.129,135 563.318,546	28	438.143,414 563.327,276	16.736
28	438.143,414 563.327,276	29	438.157,076 563.335,492	15.942	29	438.157,076 563.335,492	30	438.171,538 563.343,197	16.386	30	438.171,538 563.343,197	31	438.181,284 563.347,534	10.667
31	438.181,284 563.347,534	32	438.194,747 563.352,596	14.383	32	438.194,747 563.352,596	33	438.210,877 563.358,061	17.031	33	438.210,877 563.358,061	34	438.219,486 563.360,305	8.897
34	438.219,486 563.360,305	35	438.233,689 563.363,171	14.489	35	438.233,689 563.363,171	36	438.250,995 563.366,039	17.542	36	438.250,995 563.366,039	37	438.258,719 563.367,325	7.83
37	438.258,719 563.367,325	38	438.263,467 563.367,657	4.76	38	438.263,467 563.367,657	39	438.269,029 563.367,375	5.569	39	438.269,029 563.367,375	40	438.272,351 563.366,793	3.373
40	438.272,351 563.366,793	41	438.278,703 563.364,591	6.723	41	438.278,703 563.364,591	42	438.286,746 563.361,074	8.778	42	438.286,746 563.361,074	43	438.292,281 563.357,678	6.494
43	438.292,281 563.357,678	44	438.296,551 563.354,26	5.47	44	438.296,551 563.354,26	45	438.303,069 563.347,875	9.124	45	438.303,069 563.347,875	46	438.309,074 563.341,42	8.816
46	438.309,074 563.341,42	47	438.314,743 563.334,486	8.956	47	438.314,743 563.334,486	48	438.322,308 563.324,261	12.719	48	438.322,308 563.324,261	49	438.360,893 563.275,966	61.816
49	438.360,893 563.275,966	50	438.367,388 563.269,025	9.506	50	438.367,388 563.269,025	51	438.383,806 563.254,34	22.027	51	438.383,806 563.254,34	52	438.394,006 563.246,384	12.936
52	438.394,006 563.246,384	53	438.399,404 563.242,686	6.543	53	438.399,404 563.242,686	54	438.404,58 563.239,481	6.088	54	438.404,58 563.239,481	55	438.411,557 563.235,93	7.829
55	438.411,557 563.235,93	56	438.417,812 563.232,723	7.029	56	438.417,812 563.232,723	57	438.422,379 563.230,596	5.038	57	438.422,379 563.230,596	58	438.471,819 563.208,066	54.332
58	438.471,819 563.208,066	59	438.479,476 563.203,88	8.727	59	438.479,476 563.203,88	60	438.495,854 563.195,789	18.268	60	438.495,854 563.195,789	61	438.502,541 563.192,508	7.449
61	438.502,541 563.192,508	62	438.513,246 563.186,761	12.15	62	438.513,246 563.186,761	63	438.520,209 563.182,18	8.335	63	438.520,209 563.182,18	64	438.524,965 563.178,674	5.909
64	438.524,965 563.178,674	65	438.533,322 563.172,01	10.689	65	438.533,322 563.172,01	66	438.540,288 563.166,091	9.141	66	438.540,288 563.166,091	67	438.551,214 563.156,421	14.591
67	438.551,214 563.156,421	68	438.556,35 563.152,469	6.48	68	438.556,35 563.152,469	69	438.560,88 563.149,87	5.223	69	438.560,88 563.149,87	70	438.567,53 563.145,917	7.736
70	438.567,53 563.145,917	71	438.572,856 563.143,122	6.015	71	438.572,856 563.143,122	72	438.579,296 563.141,239	6.71	72	438.579,296 563.141,239	73	438.584,696 563.139,154	5.789
73	438.584,696 563.139,154	74	438.587,553 563.137,555	3.274	74	438.587,553 563.137,555	75	438.591,386 563.134,537	4.879	75	438.591,386 563.134,537	76	438.594,249 563.130,97	4.574
76	438.594,249 563.130,97	77	438.604,694 563.115,278	18.85	77	438.604,694 563.115,278	78	438.611,281 563.105,126	12.102	78	438.611,281 563.105,126	79	438.617,359 563.094,954	11.85
79	438.617,359 563.094,954	80	438.623,09 563.086,274	10.401	80	438.623,09 563.086,274	81	438.629,009 563.078,67	9.636	81	438.629,009 563.078,67	82	438.632,331 563.075,143	4.845
82	438.632,331 563.075,143	83	438.637,971 563.070,217	7.488	83	438.637,971 563.070,217	84	438.645,679 563.063,827	10.012	84	438.645,679 563.063,827	85	438.651,395 563.059,543	7.143
85	438.651,395 563.059,543	86	438.658,373 563.055,278	8.178	86	438.658,373 563.055,278	87	438.667,414 563.050,029	10.454	87	438.667,414 563.050,029	88	438.671,207 563.047,488	4.565
88	438.671,207 563.047,488	89	438.677,562 563.042,715	7.948	89	438.677,562 563.042,715	90	438.693,528 563.030,011	20.404	90	438.693,528 563.030,011	91	438.706,058 563.019,359	16.446
91	438.706,058 563.019,359	92	438.723,403 563.003,321	23.623	92	438.723,403 563.003,321	93	438.726,762 563.000,884	4.15	93	438.726,762 563.000,884	94	438.730,075 563.000,378	3.351
94	438.730,075 563.000,378	95	438.733,987 563.001,252	4.008	95	438.733,987 563.001,252	96	438.741,488 563.003,873	7.946	96	438.741,488 563.003,873	97	438.763,079 563.014,499	24.064
97	438.763,079 563.014,499	98	438.775,063 563.020,068	13.215	98	438.775,063 563.020,068	99	438.780,88 563.022,906	6.472	99	438.780,88 563.022,906	100	438.783,127 563.024,458	2.731
100	438.783,127 563.024,458	101	438.786,259 563.026,622	3.807	101	438.786,259 563.026,622	102	438.816,285 563.053,442	40.26	102	438.816,285 563.053,442	103	438.835,198 563.070,863	25.714
103	438.835,198 563.070,863	104	438.835,773 563.071,393	0.782	104	438.835,773 563.071,393	105	438.849,844 563.083,337	18.457	105	438.849,844 563.083,337	106	438.853,421 563.086,374	4.692
106	438.853,421 563.086,374	107	438.865,11 563.095,547	14.859	107	438.865,11 563.095,547	108	438.872,462 563.100,933	9.114	108	438.872,462 563.100,933	109	438.906,308 563.125,728	41.956
109	438.906,308 563.125,728	110	438.929,276 563.143,067	28.778	110	438.929,276 563.143,067	111	438.932,357 563.145,393	3.86	111	438.932,357 563.145,393	112	438.937,654 563.149,392	6.637
112	438.937,654 563.149,392	113	438.962,661 563.168,519	31.483	113	438.962,661 563.168,519	114	438.965,089 563.170,377	3.057	114	438.965,089 563.170,377	115	438.973,442 563.176,765	10.516

Punct început	X / Y	Punct sfârșit	X / Y	Lungime segment	Punct început	X / Y	Punct sfârșit	X / Y	Lungime segment	Punct început	X / Y	Punct sfârșit	X / Y	Lungime segment
115	438.973,442 563.176,765	116	438.975,288 563.178,177	2.324	116	438.975,288 563.178,177	117	438.979,015 563.181,028	4.692	117	438.979,015 563.181,028	118	438.988,4 563.187,77	11.556
118	438.988,4 563.187,77	119	438.989,896 563.188,844	1.842	119	438.989,896 563.188,844	120	438.997,93 563.194,615	9.892	120	438.997,93 563.194,615	121	439.002,897 563.198,118	6.078
121	439.002,897 563.198,118	122	439.004,071 563.198,946	1.437	122	439.004,071 563.198,946	123	439.020,164 563.210,294	19.692	123	439.020,164 563.210,294	124	439.021,238 563.211,048	1.312
124	439.021,238 563.211,048	125	439.035,168 563.220,875	17.047	125	439.035,168 563.220,875	126	439.040,701 563.224,69	6.721	126	439.040,701 563.224,69	127	439.057,713 563.236,422	20.665
127	439.057,713 563.236,422	128	439.062,826 563.239,948	6.211	128	439.062,826 563.239,948	129	439.080,739 563.253,556	22.496	129	439.080,739 563.253,556	130	439.081,657 563.254,28	1.169
130	439.081,657 563.254,28	131	439.109,176 563.275,974	35.042	131	439.109,176 563.275,974	132	439.110,082 563.276,667	1.141	132	439.110,082 563.276,667	133	439.120,323 563.284,491	12.888
133	439.120,323 563.284,491	134	439.129,602 563.291,581	11.678	134	439.129,602 563.291,581	135	439.147,512 563.305,956	22.965	135	439.147,512 563.305,956	136	439.167,301 563.321,083	24.908
136	439.167,301 563.321,083	137	439.170,427 563.323,472	3.934	137	439.170,427 563.323,472	138	439.190,952 563.338,824	25.631	138	439.190,952 563.338,824	139	439.206,652 563.350,001	19.272
139	439.206,652 563.350,001	140	439.207,077 563.350,304	0.522	140	439.207,077 563.350,304	141	439.221,385 563.360,494	17.566	141	439.221,385 563.360,494	142	439.222,884 563.361,561	1.84
142	439.222,884 563.361,561	143	439.223,101 563.361,715	0.266	143	439.223,101 563.361,715	144	439.225,072 563.363,119	2.42	144	439.225,072 563.363,119	145	439.238,216 563.371,482	15.579
145	439.238,216 563.371,482	146	439.244,951 563.375,239	7.712	146	439.244,951 563.375,239	147	439.250,993 563.377,671	6.513	147	439.250,993 563.377,671	148	439.259,127 563.379,91	8.437
148	439.259,127 563.379,91	149	439.253,516 563.384,588	7.305	149	439.253,516 563.384,588	150	439.249,071 563.383,365	4.61	150	439.249,071 563.383,365	151	439.242,359 563.380,664	7.235
151	439.242,359 563.380,664	152	439.235,142 563.376,637	8.264	152	439.235,142 563.376,637	153	439.221,719 563.368,098	15.909	153	439.221,719 563.368,098	154	439.217,01 563.364,745	5.781
154	439.217,01 563.364,745	155	439.187,414 563.343,671	36.332	155	439.187,414 563.343,671	156	439.166,809 563.328,258	25.732	156	439.166,809 563.328,258	157	439.143,648 563.310,529	29.168
157	439.143,648 563.310,529	158	439.107,923 563.358,58	59.876	158	439.107,923 563.358,58	159	439.082,71 563.391,343	41.341	159	439.082,71 563.391,343	160	439.079,499 563.390,153	3.424
160	439.079,499 563.390,153	161	439.106,167 563.354,657	44.398	161	439.106,167 563.354,657	162	439.112,829 563.345,068	11.676	162	439.112,829 563.345,068	163	439.113,238 563.344,48	0.716
163	439.113,238 563.344,48	164	439.113,507 563.344,114	0.454	164	439.113,507 563.344,114	165	439.140,246 563.307,818	45.082	165	439.140,246 563.307,818	166	439.125,902 563.296,305	18.393
166	439.125,902 563.296,305	167	439.102,213 563.278,205	29.812	167	439.102,213 563.278,205	168	439.075,549 563.257,1	34.006	168	439.075,549 563.257,1	169	439.059,311 563.244,812	20.363
169	439.059,311 563.244,812	170	439.031,736 563.225,796	33.496	170	439.031,736 563.225,796	171	438.994,451 563.199,504	45.623	171	438.994,451 563.199,504	172	438.975,441 563.185,849	23.406
172	438.975,441 563.185,849	173	438.934,023 563.154,17	52.144	173	438.934,023 563.154,17	174	438.921,981 563.145,078	15.089	174	438.921,981 563.145,078	175	438.902,728 563.130,542	24.124
175	438.902,728 563.130,542	176	438.861,484 563.100,329	51.126	176	438.861,484 563.100,329	177	438.849,626 563.091,023	15.074	177	438.849,626 563.091,023	178	438.831,798 563.075,888	23.386
178	438.831,798 563.075,888	179	438.812,253 563.057,887	26.571	179	438.812,253 563.057,887	180	438.810,002 563.055,876	3.018	180	438.810,002 563.055,876	181	438.806,858 563.052,979	4.275
181	438.806,858 563.052,979	182	438.782,54 563.031,346	32.548	182	438.782,54 563.031,346	183	438.777,842 563.028,1	5.71	183	438.777,842 563.028,1	184	438.772,69 563.025,587	5.732
184	438.772,69 563.025,587	185	438.739,165 563.009,417	37.221	185	438.739,165 563.009,417	186	438.733,864 563.007,735	5.561	186	438.733,864 563.007,735	187	438.731,383 563.007,292	2.52
187	438.731,383 563.007,292	188	438.729,363 563.007,274	2.02	188	438.729,363 563.007,274	189	438.727,215 563.007,969	2.258	189	438.727,215 563.007,969	190	438.709,755 563.024,091	23.765
190	438.709,755 563.024,091	191	438.700,329 563.032,104	12.372	191	438.700,329 563.032,104	192	438.697,34 563.034,645	3.923	192	438.697,34 563.034,645	193	438.681,232 563.047,462	20.585
193	438.681,232 563.047,462	194	438.670,593 563.055,121	13.109	194	438.670,593 563.055,121	195	438.661,509 563.060,52	10.567	195	438.661,509 563.060,52	196	438.654,766 563.064,514	7.837
196	438.654,766 563.064,514	197	438.649,395 563.068,54	6.712	197	438.649,395 563.068,54	198	438.641,859 563.074,787	9.789	198	438.641,859 563.074,787	199	438.636,498 563.079,469	7.118
199	438.636,498 563.079,469	200	438.633,57 563.082,578	4.271	200	438.633,57 563.082,578	201	438.627,969 563.089,775	9.12	201	438.627,969 563.089,775	202	438.622,44 563.098,147	10.033
202	438.622,44 563.098,147	203	438.616,374 563.108,298	11.825	203	438.616,374 563.108,298	204	438.609,709 563.118,573	12.247	204	438.609,709 563.118,573	205	438.599,096 563.134,518	19.154
205	438.599,096 563.134,518	206	438.595,636 563.138,828	5.527	206	438.595,636 563.138,828	207	438.590,894 563.142,561	6.035	207	438.590,894 563.142,561	208	438.587,255 563.144,598	4.17
208	438.587,255 563.144,598	209	438.585,878 563.145,129	1.476	209	438.585,878 563.145,129	210	438.581,222 563.146,927	4.991	210	438.581,222 563.146,927	211	438.575,144 563.149,008	6.424
211	438.575,144 563.149,008	212	438.570,508 563.151,127	5.097	212	438.570,508 563.151,127	213	438.559,687 563.157,472	12.544	213	438.559,687 563.157,472	214	438.555,036 563.161,051	5.869

Punct început	X / Y	Punct sfârșit	X / Y	Lungime segment	Punct început	X / Y	Punct sfârșit	X / Y	Lungime segment	Punct început	X / Y	Punct sfârșit	X / Y	Lungime segment
214	438.555,036 563.161,051	215	438.544,219 563.170,624	14.445	215	438.544,219 563.170,624	216	438.537,136 563.176,643	9.295	216	438.537,136 563.176,643	217	438.528,617 563.183,435	10.895
217	438.528,617 563.183,435	218	438.516,32 563.191,92	14.94	218	438.516,32 563.191,92	219	438.505,283 563.197,846	12.527	219	438.505,283 563.197,846	220	438.498,505 563.201,172	7.55
220	438.498,505 563.201,172	221	438.482,245 563.209,204	18.136	221	438.482,245 563.209,204	222	438.474,871 563.213,235	8.404	222	438.474,871 563.213,235	223	438.457,504 563.221,162	19.091
223	438.457,504 563.221,162	224	438.424,648 563.236,158	36.116	224	438.424,648 563.236,158	225	438.420,447 563.238,114	4.634	225	438.420,447 563.238,114	226	438.407,525 563.244,715	14.51
226	438.407,525 563.244,715	227	438.403,338 563.247,307	4.924	227	438.403,338 563.247,307	228	438.397,55 563.251,229	6.992	228	438.397,55 563.251,229	229	438.387,655 563.258,946	12.548
229	438.387,655 563.258,946	230	438.385,518 563.260,858	2.867	230	438.385,518 563.260,858	231	438.371,587 563.273,319	18.691	231	438.371,587 563.273,319	232	438.365,516 563.279,807	8.885
232	438.365,516 563.279,807	233	438.331,844 563.321,944	53.938	233	438.331,844 563.321,944	234	438.327,011 563.327,992	7.742	234	438.327,011 563.327,992	235	438.319,48 563.338,172	12.663
235	438.319,48 563.338,172	236	438.313,598 563.345,366	9.293	236	438.313,598 563.345,366	237	438.307,368 563.352,064	9.147	237	438.307,368 563.352,064	238	438.300,535 563.358,756	9.564
238	438.300,535 563.358,756	239	438.295,739 563.362,596	6.144	239	438.295,739 563.362,596	240	438.289,53 563.366,405	7.284	240	438.289,53 563.366,405	241	438.280,891 563.370,183	9.429
241	438.280,891 563.370,183	242	438.273,861 563.372,62	7.44	242	438.273,861 563.372,62	243	438.270,5 563.373,209	3.412	243	438.270,5 563.373,209	244	438.269,7 563.373,349	0.812
244	438.269,7 563.373,349	245	438.263,41 563.373,667	6.298	245	438.263,41 563.373,667	246	438.258,015 563.373,291	5.408	246	438.258,015 563.373,291	247	438.232,605 563.369,073	25.758
247	438.232,605 563.369,073	248	438.218,135 563.366,153	14.762	248	438.218,135 563.366,153	249	438.209,156 563.363,813	9.279	249	438.209,156 563.363,813	250	438.192,728 563.358,247	17.345
250	438.192,728 563.358,247	251	438.179,006 563.353,088	14.66	251	438.179,006 563.353,088	252	438.168,904 563.348,592	11.057	252	438.168,904 563.348,592	253	438.154,117 563.340,714	16.755
253	438.154,117 563.340,714	254	438.140,303 563.332,407	16.119	254	438.140,303 563.332,407	255	438.125,881 563.323,589	16.904	255	438.125,881 563.323,589	256	438.117,774 563.318,077	9.803
256	438.117,774 563.318,077	257	438.115,454 563.317,21	2.477	257	438.115,454 563.317,21	258	438.112,549 563.317,139	2.906	258	438.112,549 563.317,139	259	438.109,75 563.318,698	3.204
259	438.109,75 563.318,698	260	438.106,071 563.322,279	5.134	260	438.106,071 563.322,279	261	438.100,074 563.330,148	9.894	261	438.100,074 563.330,148	262	438.094,457 563.340,126	11.45
262	438.094,457 563.340,126	263	438.092,659 563.343,32	3.665	263	438.092,659 563.343,32	264	438.082,095 563.367,447	26.338	264	438.082,095 563.367,447	265	438.069,588 563.397,778	32.808
265	438.069,588 563.397,778	266	438.061,115 563.423,806	27.372	266	438.061,115 563.423,806	267	438.060,198 563.426,459	2.807	267	438.060,198 563.426,459	268	438.058,89 563.430,25	4.01
268	438.058,89 563.430,25	269	438.055,896 563.438,927	9.179	269	438.055,896 563.438,927	270	438.052,362 563.445,756	7.689	270	438.052,362 563.445,756	271	438.047,917 563.453,805	9.195
271	438.047,917 563.453,805	272	438.044,762 563.458,178	5.392	272	438.044,762 563.458,178	273	438.040,806 563.462,431	5.808	273	438.040,806 563.462,431	274	438.034,243 563.468,067	8.651
274	438.034,243 563.468,067	275	438.024,26 563.475,451	12.417	275	438.024,26 563.475,451	276	438.003,625 563.489,283	24.842	276	438.003,625 563.489,283	277	437.979,251 563.503,19	28.062
277	437.979,251 563.503,19	278	437.958,074 563.514,618	24.064	278	437.958,074 563.514,618	279	437.943,069 563.521,862	16.662	279	437.943,069 563.521,862	280	437.925,064 563.528,71	19.263
280	437.925,064 563.528,71	281	437.896,932 563.535,208	28.873	281	437.896,932 563.535,208	282	437.884,762 563.536,466	12.235	282	437.884,762 563.536,466	283	437.883,762 563.536,819	1.06
283	437.883,762 563.536,819	284	437.883,294 563.537,624	0.931	284	437.883,294 563.537,624	285	437.883,618 563.538,619	1.046	285	437.883,618 563.538,619	286	437.884,762 563.539,558	1.48
286	437.884,762 563.539,558	1	437.865,386 563.532,506	20.619										

** Lungimile segmentelor sunt determinate în planul de proiecție Stereo 70 și sunt rotunjite la 1 milimetru.

*** Distanța dintre puncte este formată din segmente cumulate ce sunt mai mici decât valoarea 1 milimetru.

**DATE DESPRE IMOBILUL NR. 18002**

Oficiul de Cadastru și Publicitate Imobiliară MUREȘ
Biroul de Cadastru și Publicitate Imobiliară Luduș

A. Partea I. Descrierea imobilului

TEREN Extravilan

Adresa: Jud. Mureș

Nr. Crt	Nr cadastral Nr. topografic	Suprafața* (mp)	Observații / Referințe
A1		5.000	Sector cadastral:18 Teren neimprejmuit;

B. Partea II. Proprietari și acte

Inscrieri privitoare la dreptul de proprietate și alte drepturi reale	Referințe
/	
Act Administrativ nr. 89, din 03/06/2025 emis de Comuna Papiu Ilarian;	
B1	Inscrierea provizorie, drept de PROPRIETATE, dobandit prin Lege, cota actuala 1/1, cota initiala 1/1 1) Keszeg Eugen
	A1
Act Administrativ nr. 1047, din 16/06/2025 emis de Comuna Papiu Ilarian;	
B2	Se notează posesia în favoarea numiților Kupas Martin și Kupas Maria asupra suprafeței de 5000 mp.
	A1

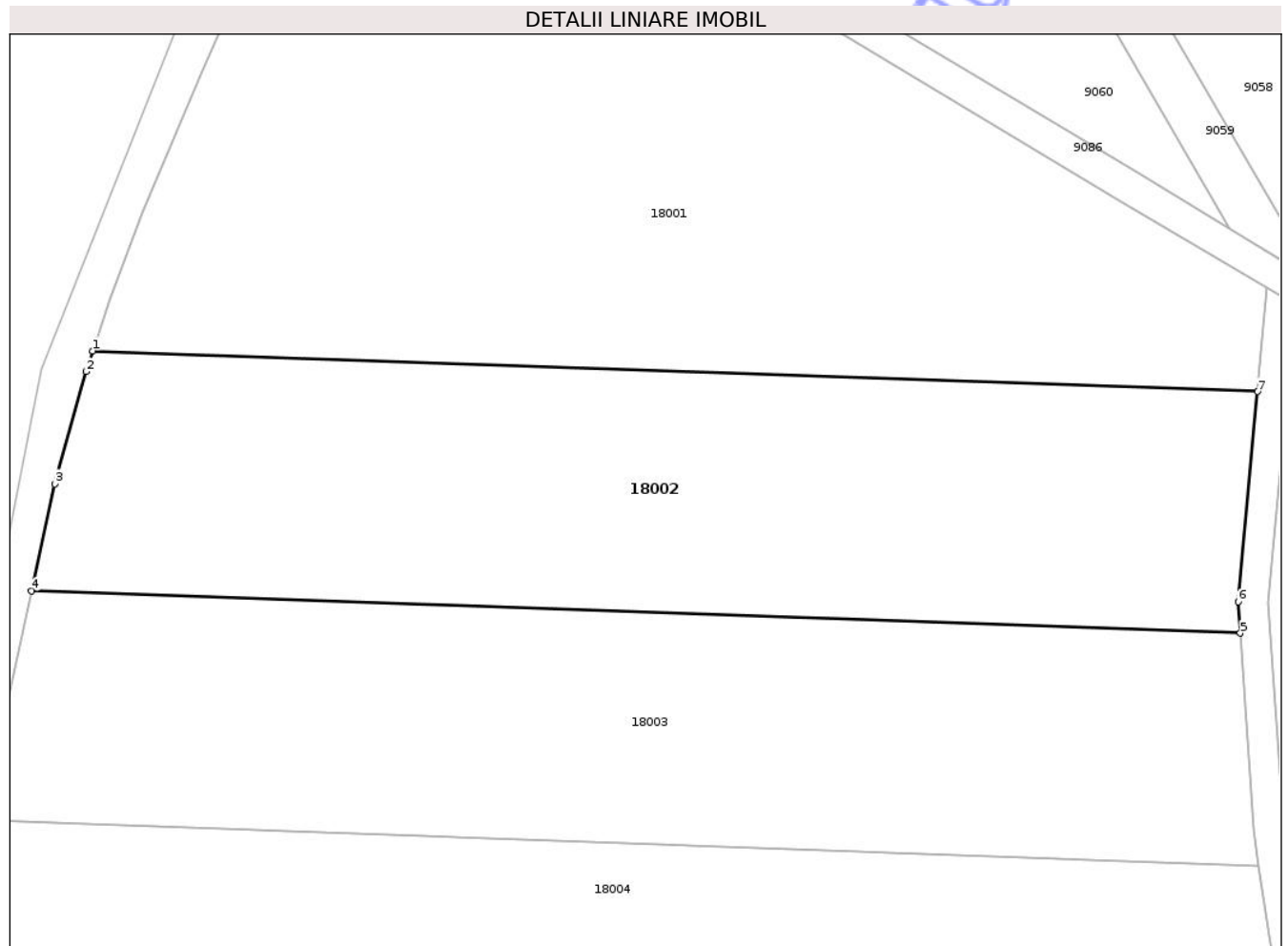
C. Partea III. SARCINI .

Inscrieri privind dezmembramentele dreptului de proprietate, drepturi reale de garanție și sarcini	Referințe
NU SUNT	

Teren

Nr cadastral	Suprafața (mp)*	Observații / Referințe
	5.000	

* Suprafața este determinată în planul de proiecție Stereo 70.



Date referitoare la teren

Crt	Categorie folosință	Intra vilan	Suprafața (mp)	Tarla	Parcelă	Nr. topo	Observații / Referințe
1	arabil	NU	5.000	5	962/52	-	

Lungime Segmente

1) Valorile lungimilor segmentelor sunt obținute din proiecție în plan.

Punct început	X / Y	Punct sfârșit	X / Y	Lungime segment (** (m)
1	438.421,924 564.049,344	2	438.421,051 564.046,602	2.878
2	438.421,051 564.046,602	3	438.416,857 564.031,824	15.362
3	438.416,857 564.031,824	4	438.413,806 564.017,704	14.446
4	438.413,806 564.017,704	5	438.573,322 564.012,122	159.614
5	438.573,322 564.012,122	6	438.573,043 564.016,263	4.15

Punct început	X / Y	Punct sfârșit	X / Y	Lungime segment (** (m)
6	438.573,043 564.016,263	7	438.575,609 564.043,967	27.823
7	438.575,609 564.043,967	1	438.421,924 564.049,344	153.779

** Lungimile segmentelor sunt determinate în planul de proiecție Stereo 70 și sunt rotunjite la 1 milimetru.

*** Distanța dintre puncte este formată din segmente cumulate ce sunt mai mici decât valoarea 1 milimetru.

Neutilizabil în Circuitul Civil

**DATE DESPRE IMOBILUL NR. 18003**

Oficiul de Cadastru și Publicitate Imobiliară MUREȘ
Biroul de Cadastru și Publicitate Imobiliară Luduș

A. Partea I. Descrierea imobilului

TEREN Extravilan

Adresa: Jud. Mureș

Nr. Crt	Nr cadastral Nr. topografic	Suprafața* (mp)	Observații / Referințe
A1		5.000	Sector cadastral:18 Teren neimprejmuit;

B. Partea II. Proprietari și acte

Inscrieri privitoare la dreptul de proprietate și alte drepturi reale	Referințe
/	
Act Administrativ nr. 85753, din 11/08/1995 emis de C.J.P.S.D.P.A.T.;	
B1	Intabulare, drept de PROPRIETATE, dobandit prin Constituire, cota actuala 1/1, cota initiala 1/1 1) Creifolean L. Titiana
Act Administrativ nr. 1048, din 16/06/2025 emis de Comuna Papiu Ilarian;	
B2	Se notează posesia în favoarea numiților Kupas Martin și Kupas Maria asupra suprafeței de 5000 mp.

C. Partea III. SARCINI .

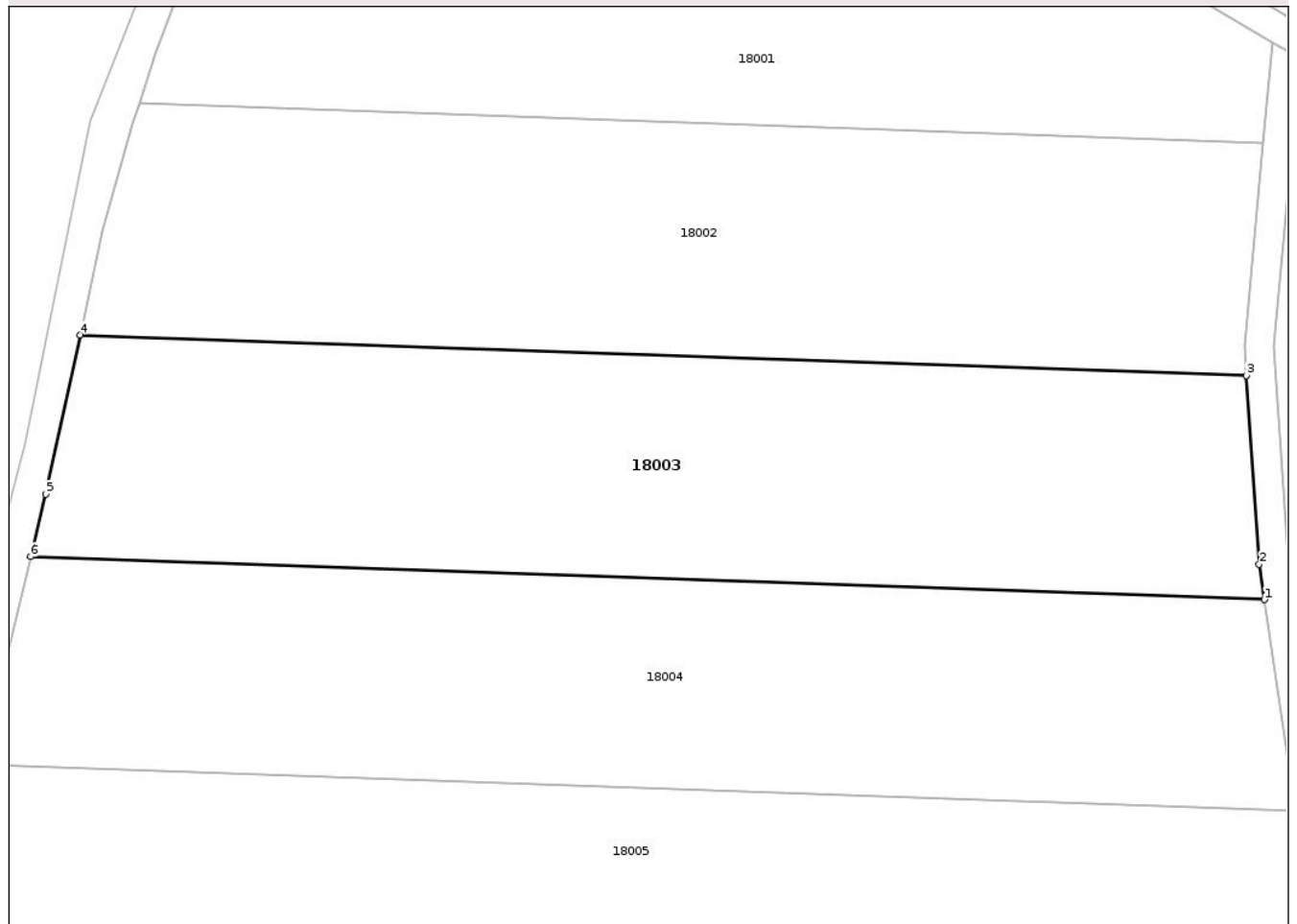
Inscrieri privind dezmembramentele dreptului de proprietate, drepturi reale de garanție și sarcini	Referințe
NU SUNT	

Teren

Nr cadastral	Suprafața (mp)*	Observații / Referințe
	5.000	

* Suprafața este determinată în planul de proiecție Stereo 70.

DETALII LINIARE IMOBIL



Date referitoare la teren

Crt	Categorie folosință	Intravilan	Suprafața (mp)	Tarla	Parcelă	Nr. topo	Observații / Referințe
1	arabil	NU	5.000	5	962/53	-	

Lungime Segmente

1) Valorile lungimilor segmentelor sunt obținute din proiecție în plan.

Punct început	X / Y	Punct sfârșit	X / Y	Lungime segment (** (m)
1	438.575,773 563.981,525	2	438.575,053 563.986,383	4.911
2	438.575,053 563.986,383	3	438.573,322 564.012,122	25.797
3	438.573,322 564.012,122	4	438.413,806 564.017,704	159.614
4	438.413,806 564.017,704	5	438.409,103 563.995,944	22.262
5	438.409,103 563.995,944	6	438.407,057 563.987,429	8.757

Punct început	X / Y	Punct sfârșit	X / Y	Lungime segment (** (m)
6	438.407,057 563.987,429	1	438.575,773 563.981,525	168.819

** Lungimile segmentelor sunt determinate în planul de proiecție Stereo 70 și sunt rotunjite la 1 milimetru.

*** Distanța dintre puncte este formată din segmente cumulate ce sunt mai mici decât valoarea 1 milimetru.

Neutilizabil în Circuitul Civil

**DATE DESPRE IMOBILUL NR. 18004**

Oficiul de Cadastru și Publicitate Imobiliară MUREȘ
Biroul de Cadastru și Publicitate Imobiliară Luduș

A. Partea I. Descrierea imobilului

TEREN Extravilan

Adresa: Jud. Mureș

Nr. Crt	Nr cadastral Nr. topografic	Suprafața* (mp)	Observații / Referințe
A1		5.000	Sector cadastral:18 Teren neimprejmuit;

B. Partea II. Proprietari și acte

Inscrieri privitoare la dreptul de proprietate și alte drepturi reale	Referințe
/	
Act Administrativ nr. 85737, din 11/08/1995 emis de C.J.P.S.D.P.A.T.;	
B1	Intabulare, drept de PROPRIETATE, dobandit prin Constituire, cota actuala 1/1, cota initiala 1/1 1) Kupas R. Maria
Act Administrativ nr. 1049, din 16/06/2025 emis de Comuna Papiu Ilarian;	
B2	Se notează posesia în favoarea numiților Kupas Martin și Kupas Maria asupra suprafeței de 5000 mp.

C. Partea III. SARCINI .

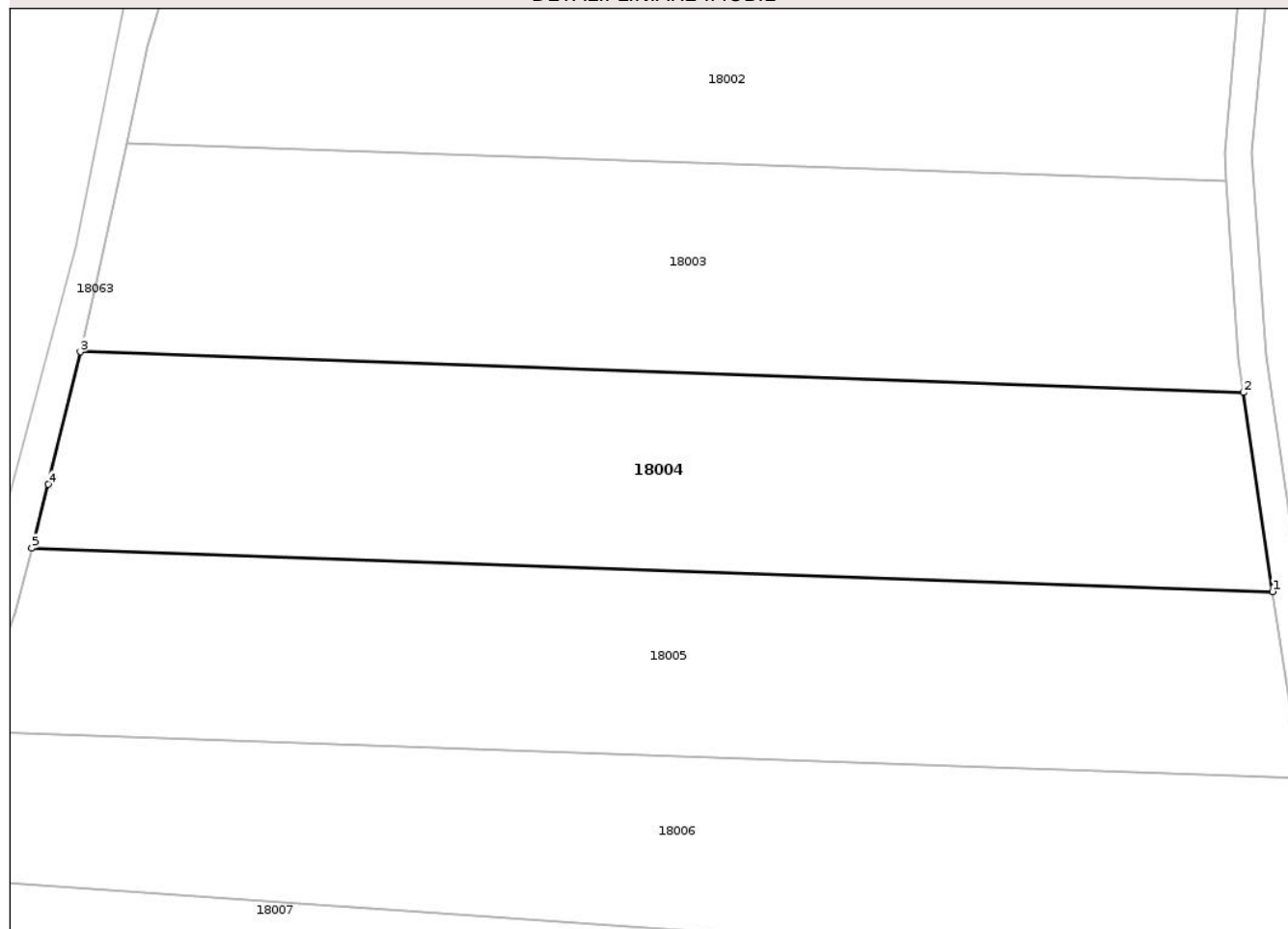
Inscrieri privind dezmembramentele dreptului de proprietate, drepturi reale de garanție și sarcini	Referințe
NU SUNT	

Teren

Nr cadastral	Suprafața (mp)*	Observații / Referințe
	5.000	

* Suprafața este determinată în planul de proiecție Stereo 70.

DETALII LINIARE IMOBIL



Date referitoare la teren

Crt	Categorie folosință	Intra vilan	Suprafața (mp)	Tarla	Parcelă	Nr. topo	Observații / Referințe
1	arabil	NU	5.000	5	962/54	-	

Lungime Segmente

1) Valorile lungimilor segmentelor sunt obținute din proiecție în plan.

Punct început	X / Y	Punct sfârșit	X / Y	Lungime segment (** (m)
1	438.580,046 563.952,69	2	438.575,773 563.981,525	29.15
2	438.575,773 563.981,525	3	438.407,057 563.987,429	168.819
3	438.407,057 563.987,429	4	438.402,438 563.968,215	19.761
4	438.402,438 563.968,215	5	438.400,02 563.958,99	9.537
5	438.400,02 563.958,99	1	438.580,046 563.952,69	180.136

** Lungimile segmentelor sunt determinate în planul de proiecție Stereo 70 și sunt rotunjite la 1 milimetru.

*** Distanța dintre puncte este formată din segmente cumulate ce sunt mai mici decât valoarea 1 milimetru.

Neutilizabil în Circuitul
Civil

**DATE DESPRE IMOBILUL NR. 18005**

Oficiul de Cadastru și Publicitate Imobiliară MUREȘ
Biroul de Cadastru și Publicitate Imobiliară Luduș

A. Partea I. Descrierea imobilului

TEREN Extravilan

Adresa: Jud. Mureș

Nr. Crt	Nr cadastral Nr. topografic	Suprafața* (mp)	Observații / Referințe
A1		5.000	Sector cadastral:18 Teren neimprejmuit;

B. Partea II. Proprietari și acte

Inscrieri privitoare la dreptul de proprietate și alte drepturi reale	Referințe
/	
Act Administrativ nr. 86386, din 13/07/1999 emis de C.J.P.S.D.P.A.T.;	
B1	A1
Intabulare, drept de PROPRIETATE, dobandit prin Reconstituire, cota actuala 1/1, cota initiala 1/1	
1) Pacurar I. Lucretia	
Act Administrativ nr. 1050, din 16/06/2025 emis de Comuna Papiu Ilarian;	
B2	A1
Se notează posesia în favoarea numitului Dobrescu Mihai-Andrei asupra suprafeței de 5000 mp.	

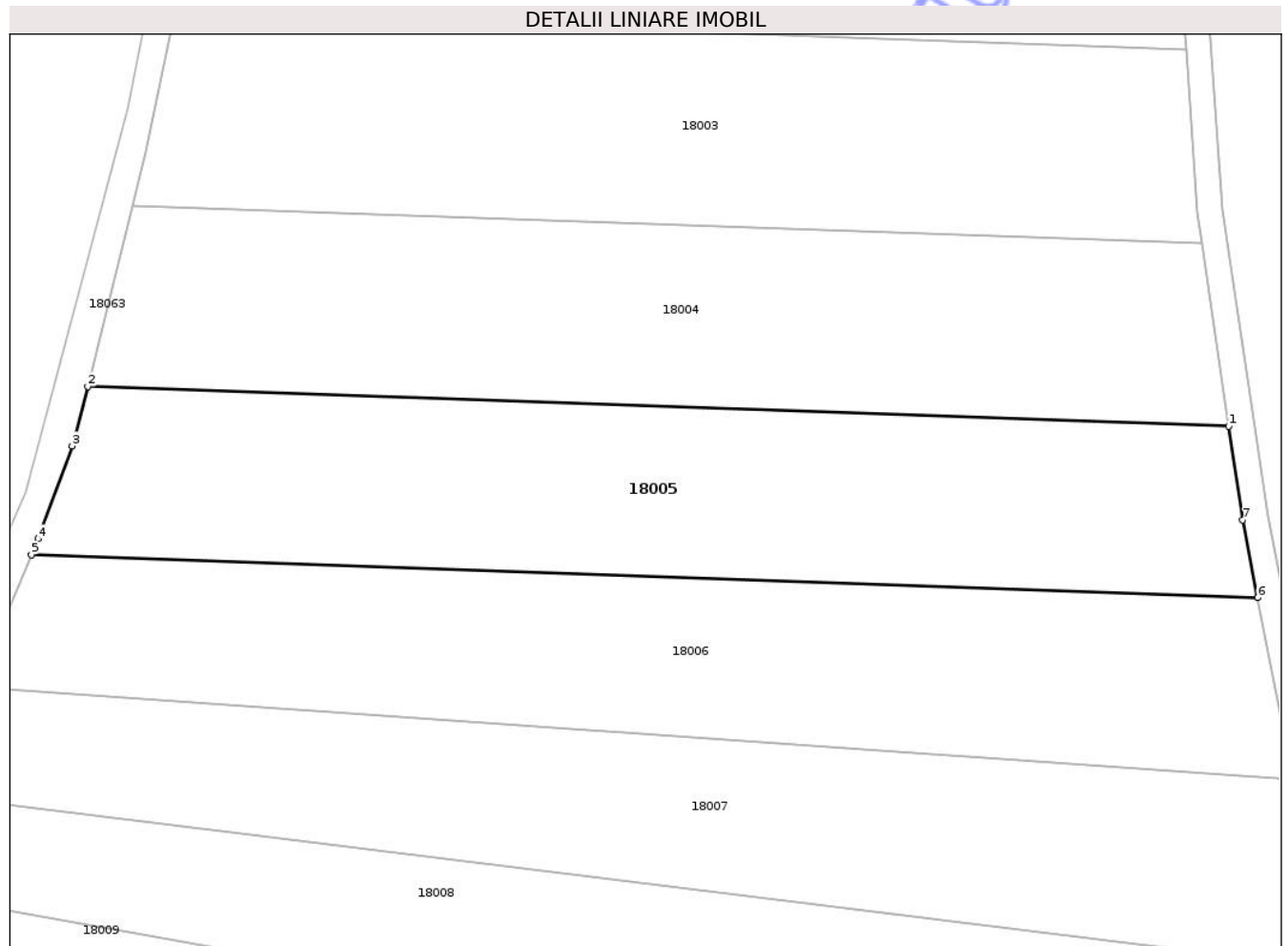
C. Partea III. SARCINI .

Inscrieri privind dezmembramintele dreptului de proprietate, drepturi reale de garanție și sarcini	Referințe
NU SUNT	

Teren

Nr cadastral	Suprafața (mp)*	Observații / Referințe
	5.000	

* Suprafața este determinată în planul de proiecție Stereo 70.



Date referitoare la teren

Crt	Categorie folosință	Intra vilan	Suprafața (mp)	Tarla	Parcelă	Nr. topo	Observații / Referințe
1	arabil	NU	5.000	5	962/55	-	

Lungime Segmente

1) Valorile lungimilor segmentelor sunt obținute din proiecție în plan.

Punct început	X / Y	Punct sfârșit	X / Y	Lungime segment (** (m)
1	438.580,046 563.952,69	2	438.400,02 563.958,99	180.136
2	438.400,02 563.958,99	3	438.397,561 563.949,605	9.702
3	438.397,561 563.949,605	4	438.392,205 563.934,965	15.589
4	438.392,205 563.934,965	5	438.391,138 563.932,45	2.732
5	438.391,138 563.932,45	6	438.584,609 563.925,68	193.589

Punct început	X / Y	Punct sfârșit	X / Y	Lungime segment (** (m)
6	438.584,609 563.925,68	7	438.582,234 563.937,922	12.47
7	438.582,234 563.937,922	1	438.580,046 563.952,69	14.929

** Lungimile segmentelor sunt determinate în planul de proiecție Stereo 70 și sunt rotunjite la 1 milimetru.

*** Distanța dintre puncte este formată din segmente cumulate ce sunt mai mici decât valoarea 1 milimetru.

Neutilizabil în Circuitul Civil

**DATE DESPRE IMOBILUL NR. 18006**

Oficiul de Cadastru și Publicitate Imobiliară MUREȘ
Biroul de Cadastru și Publicitate Imobiliară Luduș

A. Partea I. Descrierea imobilului

TEREN Extravilan

Adresa: Jud. Mureș

Nr. Crt	Nr cadastral Nr. topografic	Suprafața* (mp)	Observații / Referințe
A1		5.000	Sector cadastral:18 Teren neimprejmuit;

B. Partea II. Proprietari și acte

Inscrieri privitoare la dreptul de proprietate și alte drepturi reale	Referințe
/	
Act Administrativ nr. 85754, din 14/08/1995 emis de C.J.P.S.D.P.A.T.;	
B1	Intabulare, drept de PROPRIETATE, dobandit prin Constituire, cota actuala 1/1, cota initiala 1/1 1) Cucean A. Maria
Act Administrativ nr. 1051, din 16/06/2025 emis de Comuna Papiu Ilarian;	
B2	Se notează posesia în favoarea numiților Fekete Samoilă-István și Fekete Maria asupra suprafeței de 5000 mp.

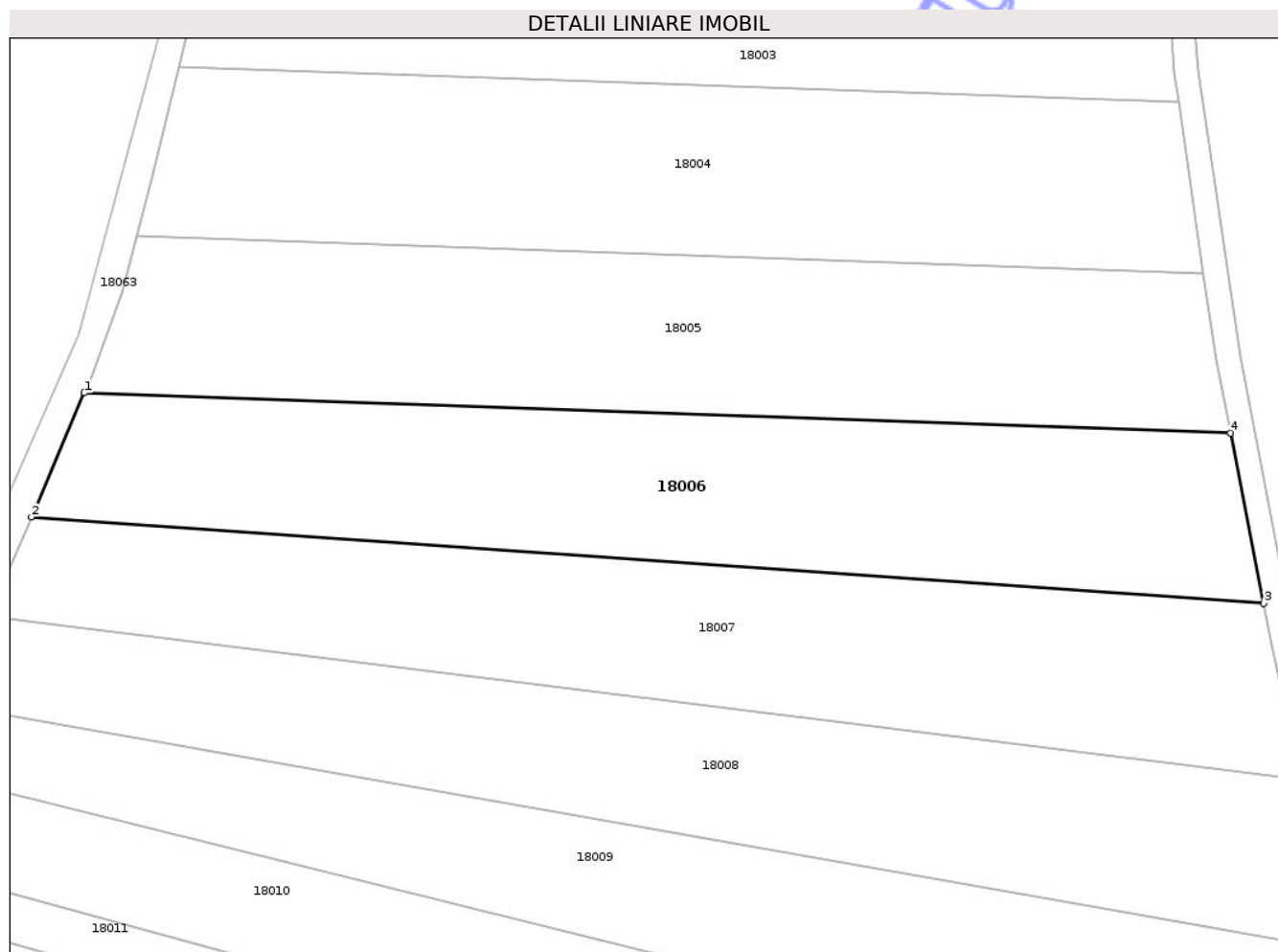
C. Partea III. SARCINI .

Inscrieri privind dezmembramentele dreptului de proprietate, drepturi reale de garanție și sarcini	Referințe
NU SUNT	

Teren

Nr cadastral	Suprafața (mp)*	Observații / Referințe
	5.000	

* Suprafața este determinată în planul de proiecție Stereo 70.



Date referitoare la teren

Crt	Categorie folosință	Intra vilan	Suprafața (mp)	Tarla	Parcelă	Nr. topo	Observații / Referințe
1	arabil	NU	5.000	5	962/56	-	

Lungime Segmente

1) Valorile lungimilor segmentelor sunt obținute din proiecție în plan.

Punct început	X / Y	Punct sfârșit	X / Y	Lungime segment (** (m)
1	438.391,138 563.932,45	2	438.382,24 563.911,498	22.763
2	438.382,24 563.911,498	3	438.590,176 563.896,983	208.442
3	438.590,176 563.896,983	4	438.584,609 563.925,68	29.232
4	438.584,609 563.925,68	1	438.391,138 563.932,45	193.589

** Lungimile segmentelor sunt determinate în planul de proiecție Stereo 70 și sunt rotunjite la 1 milimetru.

*** Distanţa dintre puncte este formată din segmente cumulate ce sunt mai mici decât valoarea 1 milimetru.

Neutilizabil în Circuitul
Civil

**DATE DESPRE IMOBILUL NR. 18007**

Oficiul de Cadastru și Publicitate Imobiliară MUREȘ
Biroul de Cadastru și Publicitate Imobiliară Luduș

A. Partea I. Descrierea imobilului

TEREN Extravilan

Adresa: Jud. Mureș

Nr. Crt	Nr cadastral Nr. topografic	Suprafața* (mp)	Observații / Referințe
A1		5.000	Sector cadastral:18 Teren neimprejmuit;

B. Partea II. Proprietari și acte

Inscrieri privitoare la dreptul de proprietate și alte drepturi reale	Referințe
/	
Act Administrativ nr. 85747, din 11/08/1995 emis de C.J.P.S.D.P.A.T.;	
B1	Intabulare, drept de PROPRIETATE, dobandit prin Constituire, cota actuala 1/1, cota initiala 1/1 1) Curta A. Maria
Act Administrativ nr. 1052, din 16/06/2025 emis de Comuna Papiu Ilarian;	
B2	Se notează posesia în favoarea numitului Dobrescu Mihai-Andrei asupra suprafeței de 5000 mp.

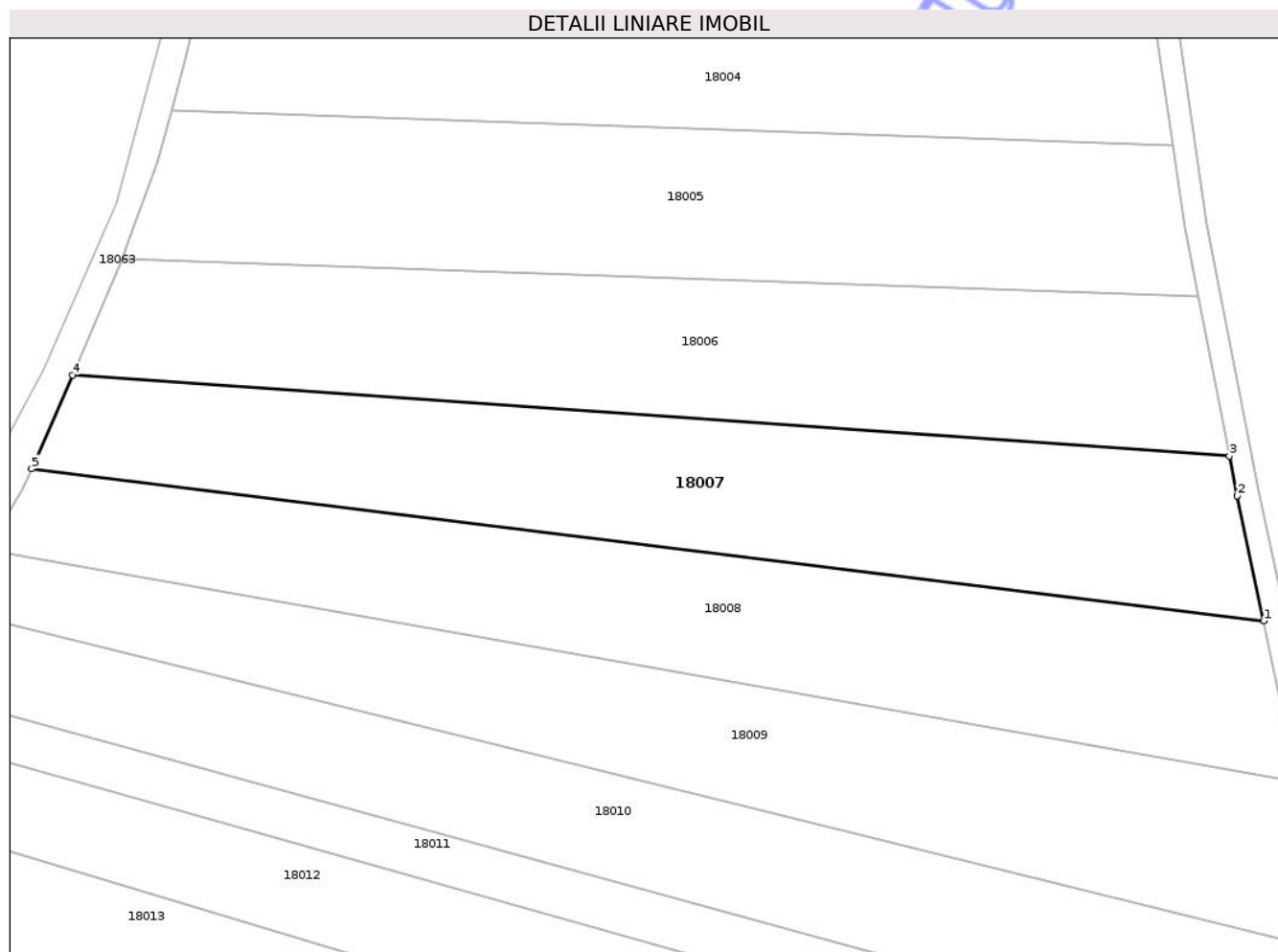
C. Partea III. SARCINI .

Inscrieri privind dezmembramintele dreptului de proprietate, drepturi reale de garanție și sarcini	Referințe
NU SUNT	

Teren

Nr cadastral	Suprafața (mp)*	Observații / Referințe
	5.000	

* Suprafața este determinată în planul de proiecție Stereo 70.



Date referitoare la teren

Crt	Categorie folosință	Intra vilan	Suprafața (mp)	Tarla	Parcelă	Nr. topo	Observații / Referințe
1	arabil	NU	5.000	5	962/57	-	

Lungime Segmente

1) Valorile lungimilor segmentelor sunt obținute din proiecție în plan.

Punct început	X / Y	Punct sfârșit	X / Y	Lungime segment (** (m)
1	438.596,339 563.867,332	2	438.591,566 563.889,815	22.984
2	438.591,566 563.889,815	3	438.590,176 563.896,983	7.302
3	438.590,176 563.896,983	4	438.382,24 563.911,498	208.442
4	438.382,24 563.911,498	5	438.374,919 563.894,666	18.355
5	438.374,919 563.894,666	1	438.596,339 563.867,332	223.101

** Lungimile segmentelor sunt determinate în planul de proiecție Stereo 70 și sunt rotunjite la 1 milimetru.

*** Distanța dintre puncte este formată din segmente cumulate ce sunt mai mici decât valoarea 1 milimetru.

Neutilizabil în Circuitul
Civil

**DATE DESPRE IMOBILUL NR. 18008**

Oficiul de Cadastru și Publicitate Imobiliară MUREȘ
Biroul de Cadastru și Publicitate Imobiliară Luduș

A. Partea I. Descrierea imobilului

TEREN Extravilan

Adresa: Jud. Mureș

Nr. Crt	Nr cadastral Nr. topografic	Suprafața* (mp)	Observații / Referințe
A1		5.000	Sector cadastral:18 Teren neimprejmuit;

B. Partea II. Proprietari și acte

Inscrieri privitoare la dreptul de proprietate și alte drepturi reale	Referințe
/	
Act Administrativ nr. 85749, din 11/08/1995 emis de C.J.P.S.D.P.A.T.;	
B1	Intabulare, drept de PROPRIETATE, dobandit prin Constituire, cota actuala 1/1, cota initiala 1/1 1) Kovacs I. Maria
Act Administrativ nr. 1053, din 16/06/2025 emis de Comuna Papiu Ilarian;	
B2	Se notează posesia în favoarea numelui Kovács Alexandru asupra suprafeței de 5000 mp.

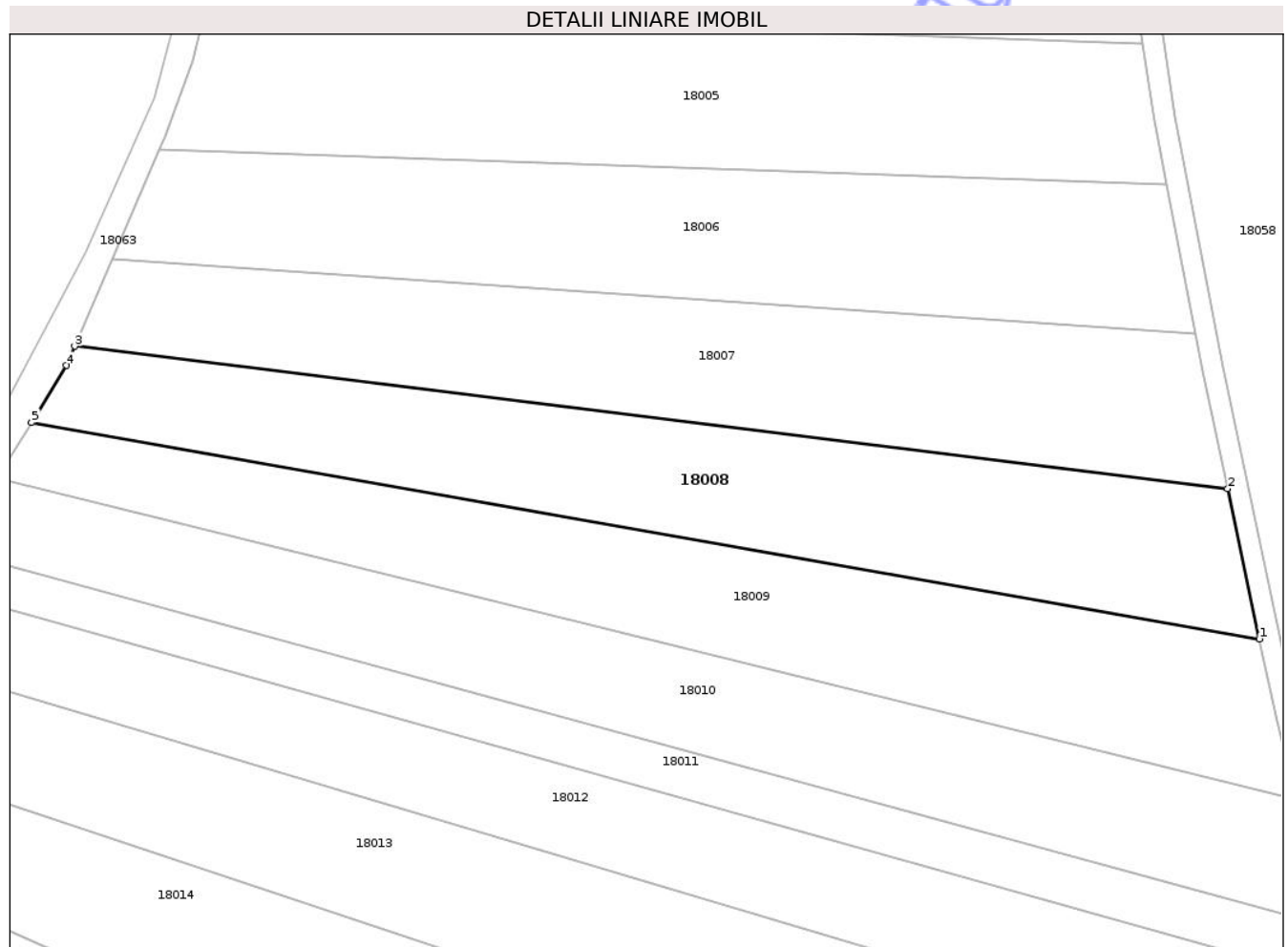
C. Partea III. SARCINI .

Inscrieri privind dezmembramentele dreptului de proprietate, drepturi reale de garanție și sarcini	Referințe
NU SUNT	

Teren

Nr cadastral	Suprafața (mp)*	Observații / Referințe
	5.000	

* Suprafața este determinată în planul de proiecție Stereo 70.



Date referitoare la teren

Crt	Categorie folosință	Intra vilan	Suprafața (mp)	Tarla	Parcelă	Nr. topo	Observații / Referințe
1	arabil	NU	5.000	5	962/58/1	-	

Lungime Segmente

1) Valorile lungimilor segmentelor sunt obținute din proiecție în plan.

Punct început	X / Y	Punct sfârșit	X / Y	Lungime segment (** (m)
1	438.602,452 563.838,533	2	438.596,339 563.867,332	29.441
2	438.596,339 563.867,332	3	438.374,919 563.894,666	223.101
3	438.374,919 563.894,666	4	438.373,317 563.890,982	4.017
4	438.373,317 563.890,982	5	438.366,621 563.880,023	12.843
5	438.366,621 563.880,023	1	438.602,452 563.838,533	239.453

** Lungimile segmentelor sunt determinate în planul de proiecție Stereo 70 și sunt rotunjite la 1 milimetru.

*** Distanța dintre puncte este formată din segmente cumulate ce sunt mai mici decât valoarea 1 milimetru.

Neutilizabil în Circuitul
Civil

**DATE DESPRE IMOBILUL NR. 18009**

Oficiul de Cadastru și Publicitate Imobiliară MUREȘ
Biroul de Cadastru și Publicitate Imobiliară Luduș

A. Partea I. Descrierea imobilului

TEREN Extravilan

Adresa: Jud. Mureș

Nr. Crt	Nr cadastral Nr. topografic	Suprafața* (mp)	Observații / Referințe
A1		5.000	Sector cadastral:18 Teren neimprejmuit;

B. Partea II. Proprietari și acte

Inscrieri privitoare la dreptul de proprietate și alte drepturi reale		Referințe
/		
Act Normativ nr. 7, din 13/03/1996 emis de Parlamentul Romaniei;		
B1	Inscrierea posesiei, drept de PROPRIETATE, dobandit prin Lege, cota actuala 1/1, cota initiala 1/1 1) NEIDENTIFICAT NEIDENTIFICAT	A1
B2	Se noteaza mentiunea de proprietar neidentificat, rezerva comsiei locale de fond funciar.	A1

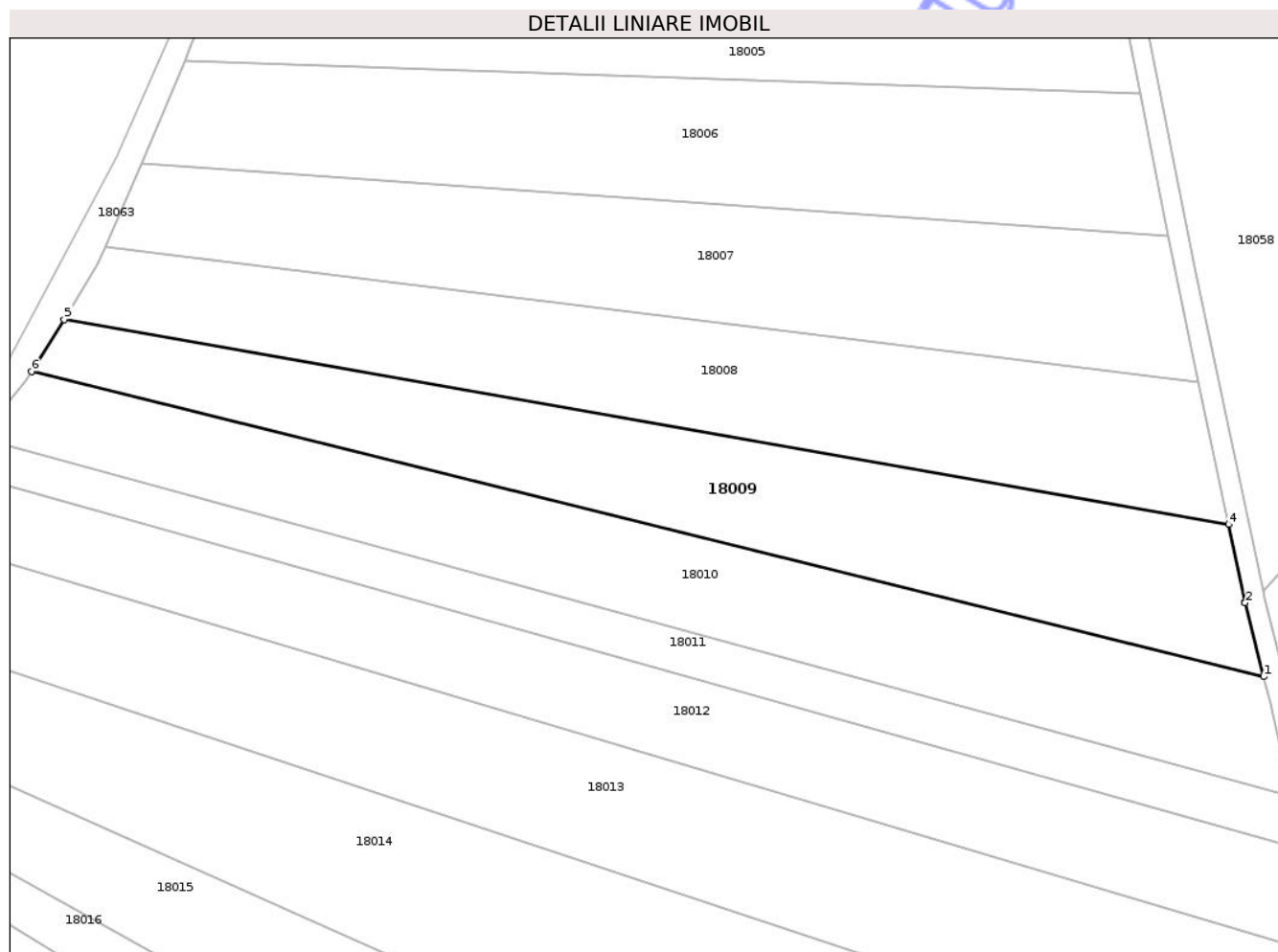
C. Partea III. SARCINI .

Inscrieri privind dezmembramintele dreptului de proprietate, drepturi reale de garanție și sarcini	Referințe
NU SUNT	

Teren

Nr cadastral	Suprafața (mp)*	Observații / Referințe
	5.000	

* Suprafața este determinată în planul de proiecție Stereo 70.



Date referitoare la teren

Crt	Categorie folosință	Intra vilan	Suprafața (mp)	Tarla	Parcelă	Nr. topo	Observații / Referințe
1	arabil	NU	5.000	5	962/58/2	-	

Lungime Segmente

1) Valorile lungimilor segmentelor sunt obținute din proiecție în plan.

Punct început	X / Y	Punct sfârșit	X / Y	Lungime segment (** (m)
1	438.609,583 563.807,729	2	438.605,821 563.822,664	15.402
2	438.605,821 563.822,664	3	438.605,795 563.822,767	0.106
3	438.605,795 563.822,767	4	438.602,452 563.838,533	16.117
4	438.602,452 563.838,533	5	438.366,621 563.880,023	239.453
5	438.366,621 563.880,023	6	438.360,015 563.869,473	12.448

Punct început	X / Y	Punct sfârșit	X / Y	Lungime segment (** (m)
6	438.360,015 563.869,473	1	438.609,583 563.807,729	257.092

** Lungimile segmentelor sunt determinate în planul de proiecție Stereo 70 și sunt rotunjite la 1 milimetru.

*** Distanța dintre puncte este formată din segmente cumulate ce sunt mai mici decât valoarea 1 milimetru.

Neutilizabil în Circuitul Civil

**DATE DESPRE IMOBILUL NR. 18010**

Oficiul de Cadastru și Publicitate Imobiliară MUREȘ
Biroul de Cadastru și Publicitate Imobiliară Luduș

A. Partea I. Descrierea imobilului

TEREN Extravilan

Adresa: Jud. Mureș

Nr. Crt	Nr cadastral Nr. topografic	Suprafața* (mp)	Observații / Referințe
A1		5.000	Sector cadastral:18 Teren neimprejmuit;

B. Partea II. Proprietari și acte

Inscrieri privitoare la dreptul de proprietate și alte drepturi reale	Referințe
/	
Act Administrativ nr. 85673, din 05/10/1994 emis de C.J.P.S.D.P.A.T.;	
B1	Intabulare, drept de PROPRIETATE, dobandit prin Constituire, cota actuala 1/1, cota initiala 1/1 1) Laposi Fr. Samuila
Act Administrativ nr. 1054, din 16/06/2025 emis de Comuna Papiu Ilarian;	
B2	Se notează posesia în favoarea numiților Echard Sándor și Echard Ibolya-Maria asupra suprafeței de 5000 mp.

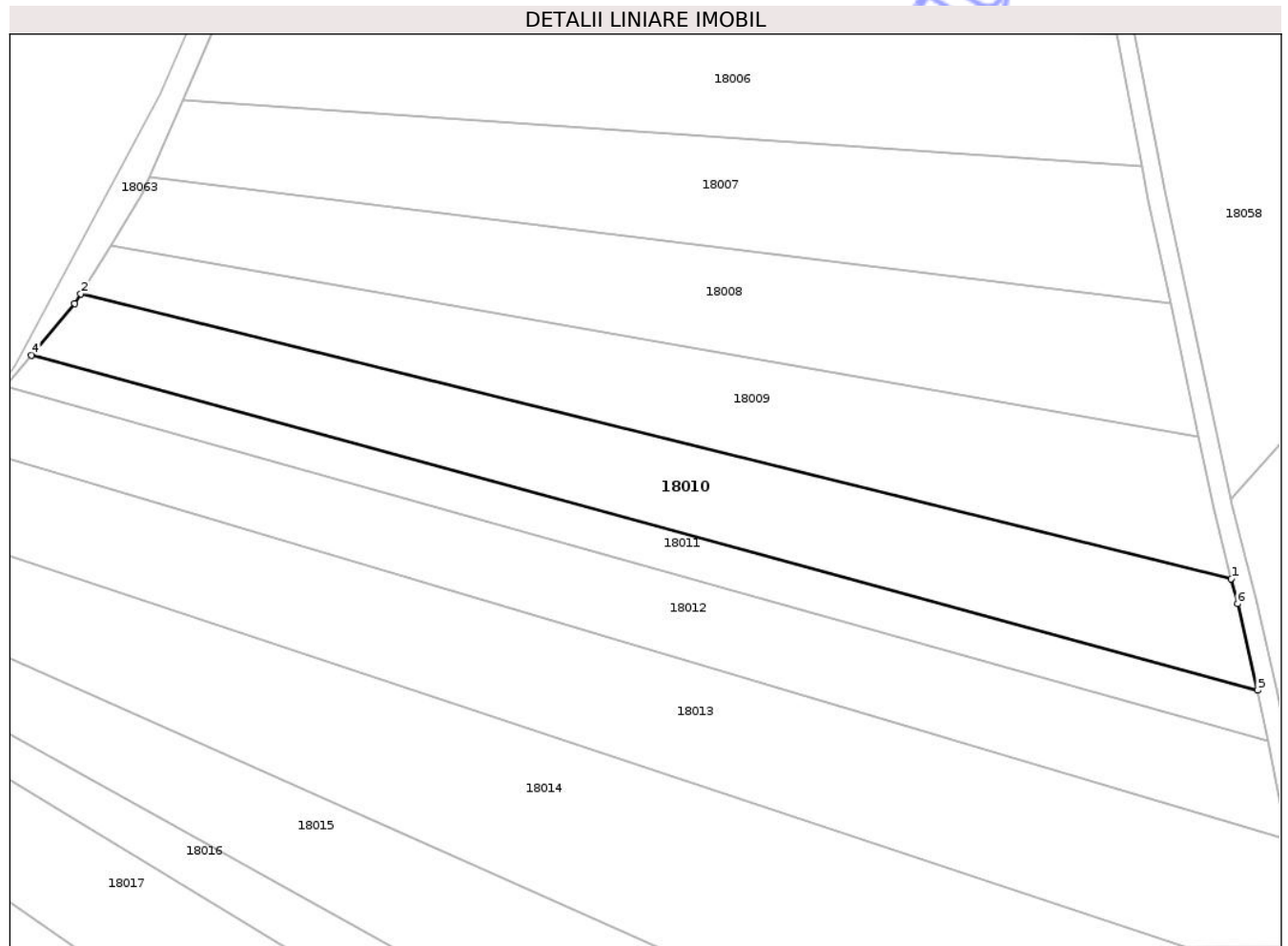
C. Partea III. SARCINI .

Inscrieri privind dezmembramintele dreptului de proprietate, drepturi reale de garanție și sarcini	Referințe
NU SUNT	

Teren

Nr cadastral	Suprafața (mp)*	Observații / Referințe
	5.000	

* Suprafața este determinată în planul de proiecție Stereo 70.



Date referitoare la teren

Crt	Categorie folosință	Intra vilan	Suprafața (mp)	Tarla	Parcelă	Nr. topo	Observații / Referințe
1	arabil	NU	5.000	5	962/59	-	

Lungime Segmente

1) Valorile lungimilor segmentelor sunt obținute din proiecție în plan.

Punct început	X / Y	Punct sfârșit	X / Y	Lungime segment (** (m)
1	438.609,583 563.807,729	2	438.360,015 563.869,473	257.092
2	438.360,015 563.869,473	3	438.358,67 563.867,325	2.534
3	438.358,67 563.867,325	4	438.349,276 563.856,167	14.586
4	438.349,276 563.856,167	5	438.615,261 563.783,55	275.72
5	438.615,261 563.783,55	6	438.610,95 563.802,303	19.242

Punct început	X / Y	Punct sfârșit	X / Y	Lungime segment (** (m)
6	438.610,95 563.802,303	1	438.609,583 563.807,729	5.596

** Lungimile segmentelor sunt determinate în planul de proiecție Stereo 70 și sunt rotunjite la 1 milimetru.

*** Distanța dintre puncte este formată din segmente cumulate ce sunt mai mici decât valoarea 1 milimetru.

Neutilizabil în Circuitul Civil

**DATE DESPRE IMOBILUL NR. 18011**

Oficiul de Cadastru și Publicitate Imobiliară MUREȘ
Biroul de Cadastru și Publicitate Imobiliară Luduș

A. Partea I. Descrierea imobilului

TEREN Extravilan

Adresa: Jud. Mureș

Nr. Crt	Nr cadastral Nr. topografic	Suprafața* (mp)	Observații / Referințe
A1		2.500	Sector cadastral:18 Teren neimprejmuit;

B. Partea II. Proprietari și acte

Inscrieri privitoare la dreptul de proprietate și alte drepturi reale		Referințe
/		
Act Normativ nr. 7, din 13/03/1996 emis de Parlamentul Romaniei;		
B1	Inscrierea posesiei, drept de PROPRIETATE, dobândit prin Lege, cota actuala 1/1, cota initiala 1/1 1) NEIDENTIFICAT NEIDENTIFICAT	A1
B2	Se noteaza mentiunea de proprietar neidentificat, rezerva comisiei locale de fond funciar.	A1

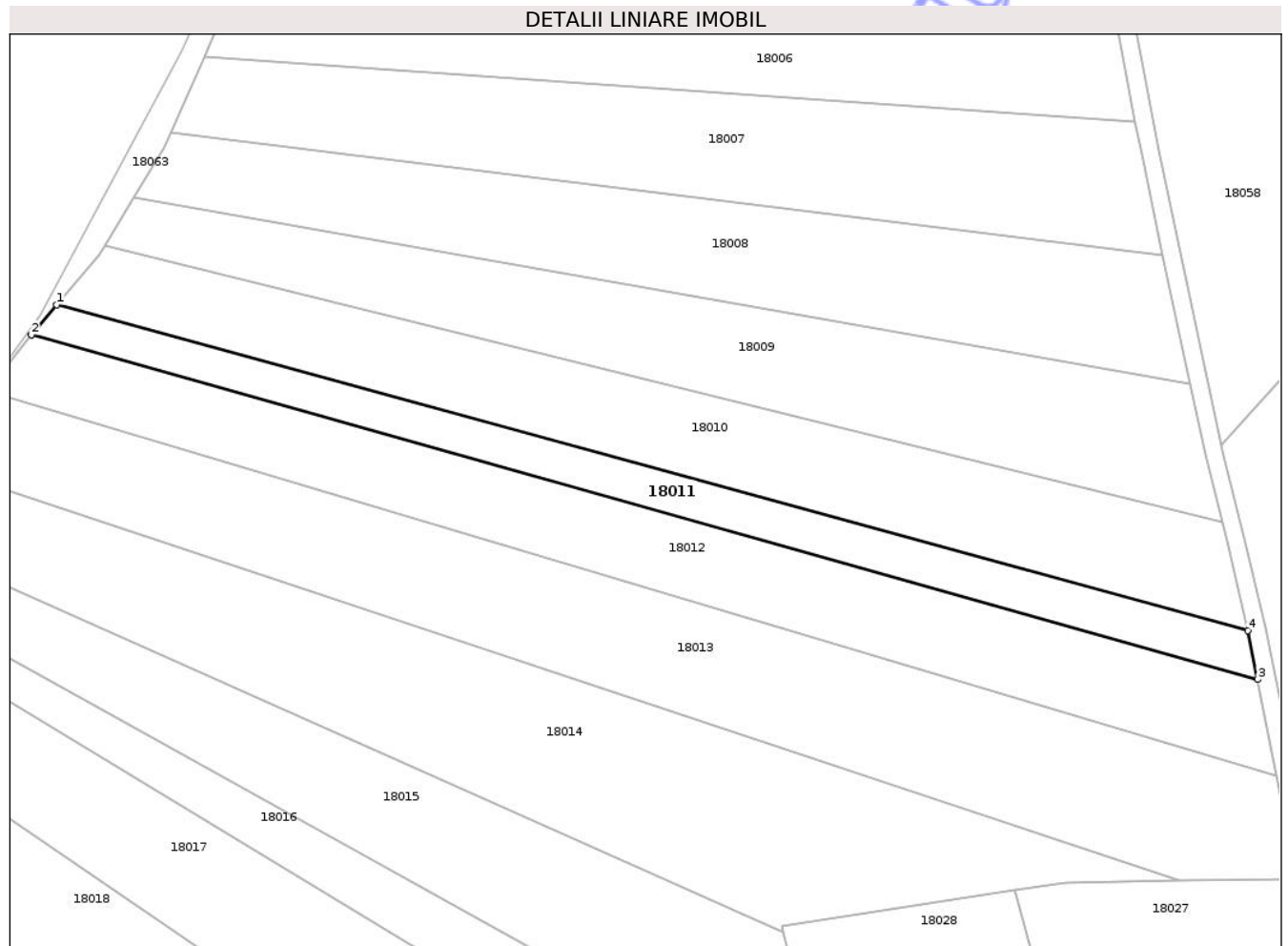
C. Partea III. SARCINI .

Inscrieri privind dezmembramintele dreptului de proprietate, drepturi reale de garanție și sarcini	Referințe
NU SUNT	

Teren

Nr cadastral	Suprafața (mp)*	Observații / Referințe
	2.500	

* Suprafața este determinată în planul de proiecție Stereo 70.



Date referitoare la teren

Crt	Categorie folosință	Intra vilan	Suprafața (mp)	Tarla	Parcelă	Nr. topo	Observații / Referințe
1	arabil	NU	2.500	5	962/59/1	-	

Lungime Segmente

1) Valorile lungimilor segmentelor sunt obținute din proiecție în plan.

Punct început	X / Y	Punct sfârșit	X / Y	Lungime segment (** (m)
1	438.349,276 563.856,167	2	438.343,662 563.849,497	8.718
2	438.343,662 563.849,497	3	438.617,457 563.772,641	284.377
3	438.617,457 563.772,641	4	438.615,261 563.783,55	11.128
4	438.615,261 563.783,55	1	438.349,276 563.856,167	275.72

** Lungimile segmentelor sunt determinate în planul de proiecție Stereo 70 și sunt rotunjite la 1 milimetru.

*** Distanţa dintre puncte este formată din segmente cumulate ce sunt mai mici decât valoarea 1 milimetru.

Neutilizabil în Circuitul
Civil

**DATE DESPRE IMOBILUL NR. 18012**

Oficiul de Cadastru și Publicitate Imobiliară MUREȘ
Biroul de Cadastru și Publicitate Imobiliară Luduș

A. Partea I. Descrierea imobilului

TEREN Extravilan

Adresa: Jud. Mureș

Nr. Crt	Nr cadastral Nr. topografic	Suprafața* (mp)	Observații / Referințe
A1		5.000	Sector cadastral:18 Teren neimprejmuit;

B. Partea II. Proprietari și acte

Inscrieri privitoare la dreptul de proprietate și alte drepturi reale	Referințe
/	
Act Administrativ nr. 85751, din 11/08/1995 emis de C.J.P.S.D.P.A.T.;	
B1	Intabulare, drept de PROPRIETATE, dobandit prin Constituire, cota actuala 1/1, cota initiala 1/1 1) Szakacs T. Danila
Act Administrativ nr. 1055, din 16/06/2025 emis de Comuna Papiu Ilarian;	
B2	Se notează posesia în favoarea numiților Szakacs Dănilă și Szakacs Viorica asupra suprafeței de 5000 mp.

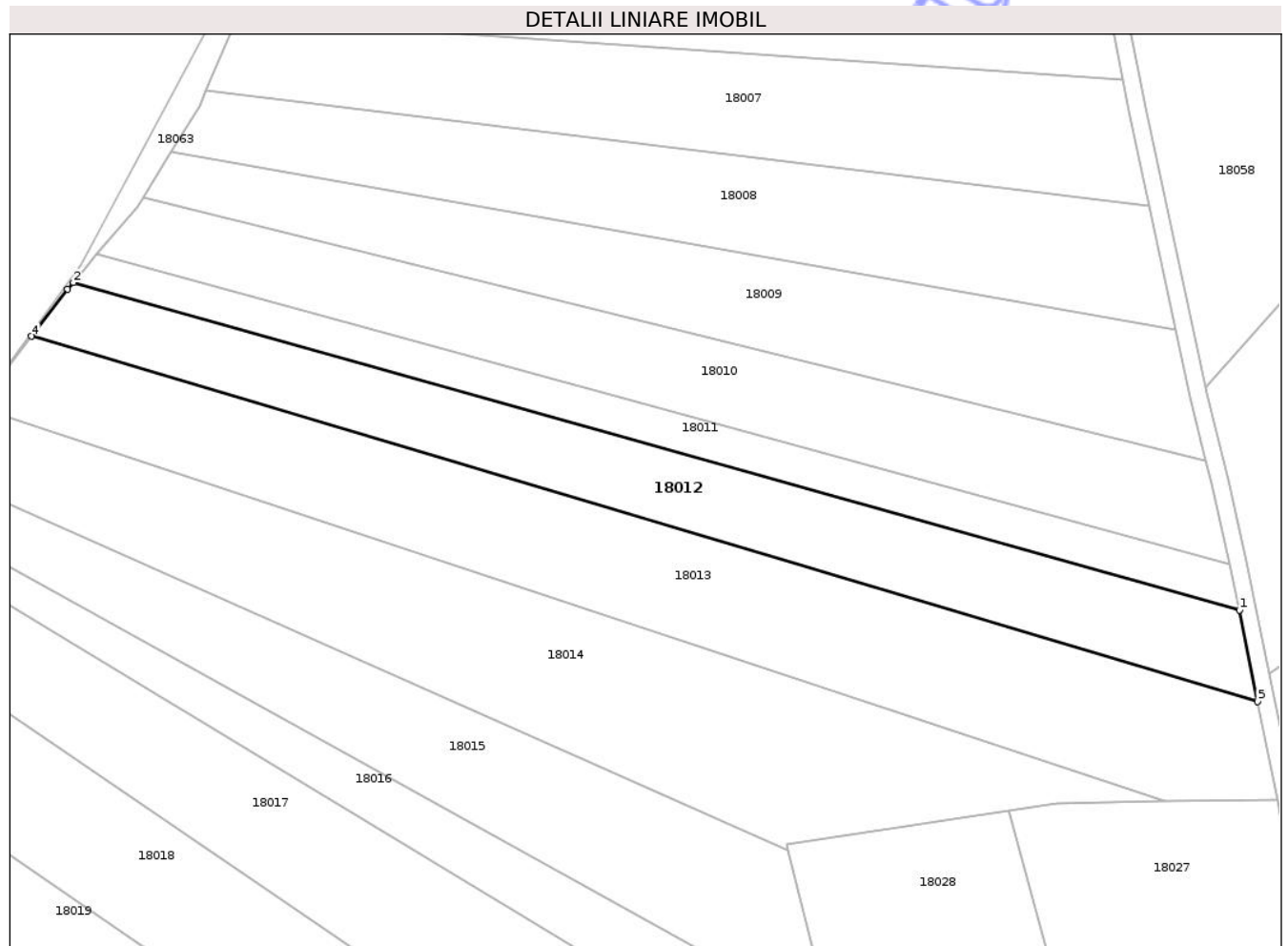
C. Partea III. SARCINI .

Inscrieri privind dezmembramentele dreptului de proprietate, drepturi reale de garanție și sarcini	Referințe
NU SUNT	

Teren

Nr cadastral	Suprafața (mp)*	Observații / Referințe
	5.000	

* Suprafața este determinată în planul de proiecție Stereo 70.



Date referitoare la teren

Crt	Categorie folosință	Intra vilan	Suprafața (mp)	Tarla	Parcelă	Nr. topo	Observații / Referințe
1	arabil	NU	5.000	5	962/60	-	

Lungime Segmente

1) Valorile lungimilor segmentelor sunt obținute din proiecție în plan.

Punct început	X / Y	Punct sfârșit	X / Y	Lungime segment (** (m)
1	438.617,457 563.772,641	2	438.343,662 563.849,497	284.377
2	438.343,662 563.849,497	3	438.342,335 563.847,92	2.061
3	438.342,335 563.847,92	4	438.333,844 563.836,898	13.913
4	438.333,844 563.836,898	5	438.621,745 563.751,238	300.374
5	438.621,745 563.751,238	1	438.617,457 563.772,641	21.828

** Lungimile segmentelor sunt determinate în planul de proiecție Stereo 70 și sunt rotunjite la 1 milimetru.

*** Distanța dintre puncte este formată din segmente cumulate ce sunt mai mici decât valoarea 1 milimetru.

Neutilizabil în Circuitul
Civil

**DATE DESPRE IMOBILUL NR. 18013**

Oficiul de Cadastru și Publicitate Imobiliară MUREȘ
Biroul de Cadastru și Publicitate Imobiliară Luduș

A. Partea I. Descrierea imobilului

TEREN Extravilan

Adresa: Jud. Mureș

Nr. Crt	Nr cadastral Nr. topografic	Suprafața* (mp)	Observații / Referințe
A1		7.500	Sector cadastral:18 Teren neimprejmuit;

B. Partea II. Proprietari și acte

Inscrieri privitoare la dreptul de proprietate și alte drepturi reale		Referințe
/		
Act Administrativ nr. 85667, din 05/09/1994 emis de C.J.P.S.D.P.A.T.;		
B1	Intabulare, drept de PROPRIETATE, dobandit prin Constituire, cota actuala 1/1, cota initiala 1/1 1) Molnar A. Elisabeta	A1
Act Administrativ nr. 1056, din 16/06/2025 emis de Comuna Papiu Ilarian;		
B2	Se notează posesia în favoarea numiților Molnar Iosif și Molnar Elisabeta asupra suprafeței de 7500 mp.	A1

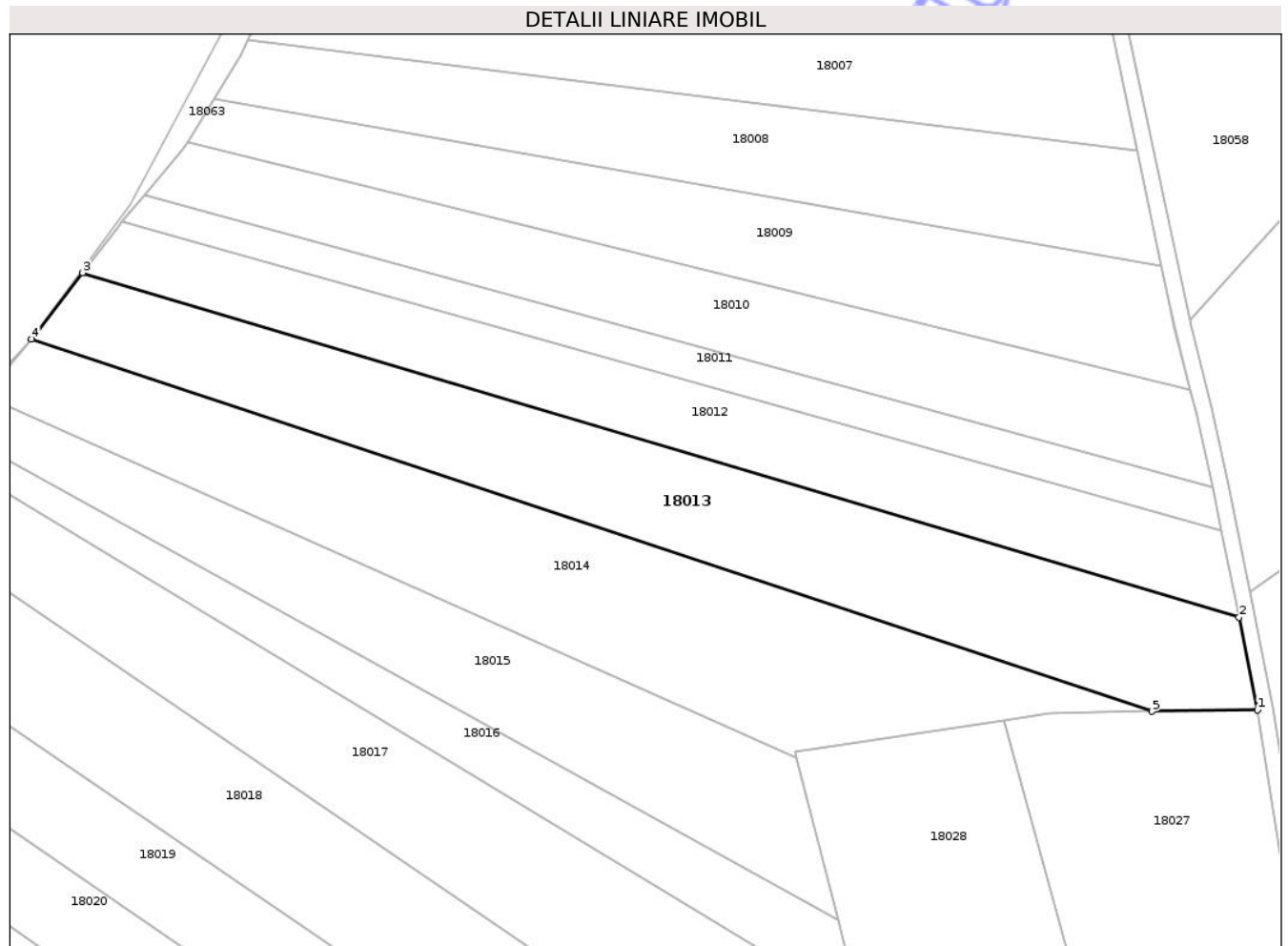
C. Partea III. SARCINI .

Inscrieri privind dezmembramentele dreptului de proprietate, drepturi reale de garanție și sarcini	Referințe
NU SUNT	

Teren

Nr cadastral	Suprafața (mp)*	Observații / Referințe
	7.500	

* Suprafața este determinată în planul de proiecție Stereo 70.



Date referitoare la teren

Crt	Categorie folosință	Intravilan	Suprafața (mp)	Tarla	Parcelă	Nr. topo	Observații / Referințe
1	arabil	NU	7.500	5	962/61	-	

Lungime Segmente

1) Valorile lungimilor segmentelor sunt obținute din proiecție în plan.

Punct început	X / Y	Punct sfârșit	X / Y	Lungime segment (** (m)
1	438.626,361 563.728,202	2	438.621,745 563.751,238	23.494
2	438.621,745 563.751,238	3	438.333,844 563.836,898	300.374
3	438.333,844 563.836,898	4	438.321,117 563.820,378	20.854
4	438.321,117 563.820,378	5	438.600,077 563.727,794	293.923
5	438.600,077 563.727,794	1	438.626,361 563.728,202	26.287

** Lungimile segmentelor sunt determinate în planul de proiecție Stereo 70 și sunt rotunjite la 1 milimetru.

*** Distanța dintre puncte este formată din segmente cumulate ce sunt mai mici decât valoarea 1 milimetru.

Neutilizabil în Circuitul
Civil

**DATE DESPRE IMOBILUL NR. 18014**

Oficiul de Cadastru și Publicitate Imobiliară MUREȘ
Biroul de Cadastru și Publicitate Imobiliară Luduș

A. Partea I. Descrierea imobilului

TEREN Extravilan

Adresa: Jud. Mureș

Nr. Crt	Nr cadastral Nr. topografic	Suprafața* (mp)	Observații / Referințe
A1		7.500	Sector cadastral:18 Teren neimprejmuit;

B. Partea II. Proprietari și acte

Inscrieri privitoare la dreptul de proprietate și alte drepturi reale	Referințe
/	
Act Administrativ nr. 85662, din 02/09/1994 emis de C.J.P.S.D.P.A.T.;	
B1	Intabulare, drept de PROPRIETATE, dobandit prin Constituire, cota actuala 1/1, cota initiala 1/1 1) Lucaci I. Laurean
Act Administrativ nr. 1057, din 16/06/2025 emis de Comuna Papiu Ilarian;	
B2	Se notează posesia în favoarea numiților Szanto Ioan și Szanto Ildiko asupra suprafeței de 7500 mp.

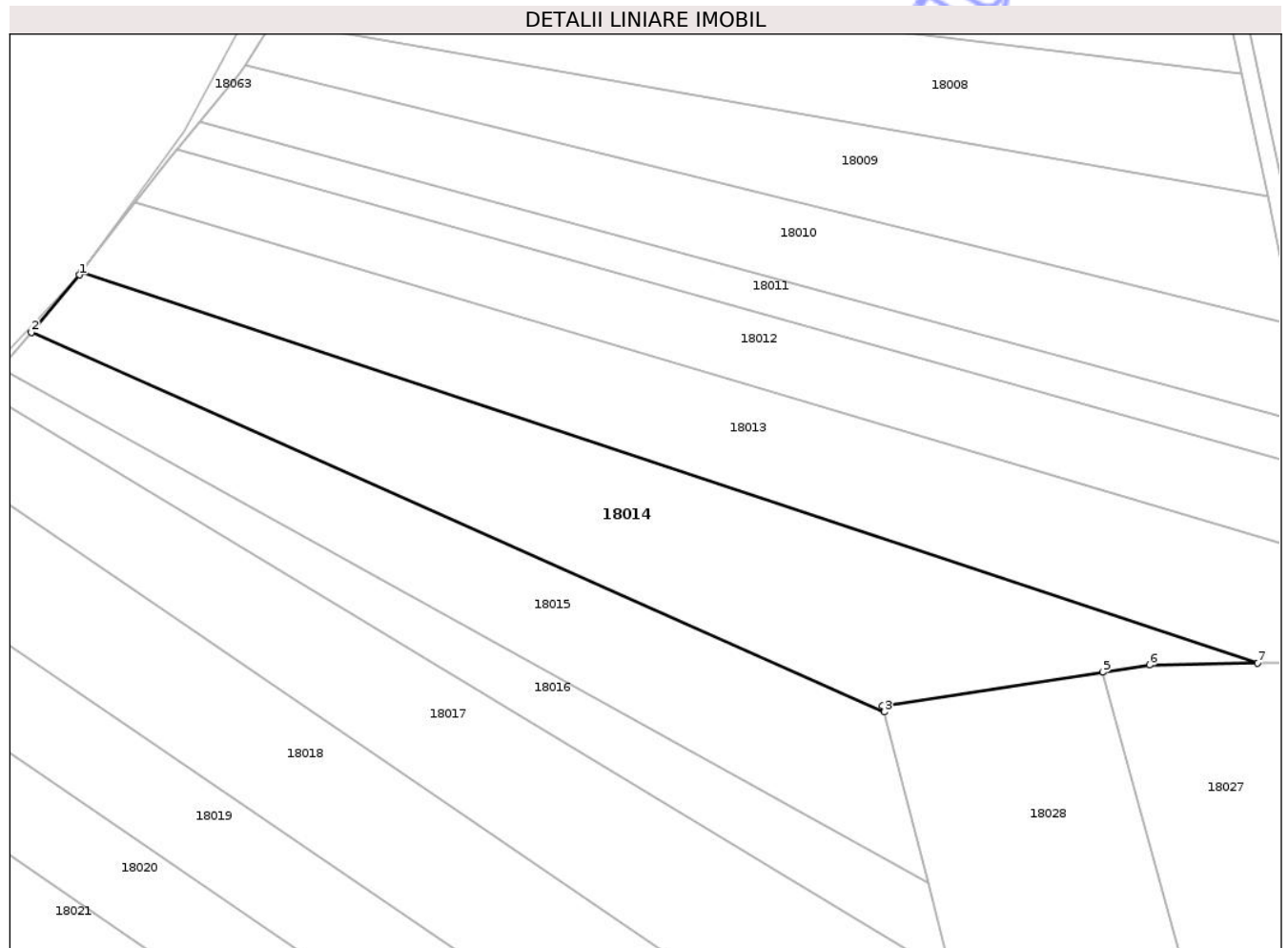
C. Partea III. SARCINI .

Inscrieri privind dezmembramentele dreptului de proprietate, drepturi reale de garanție și sarcini	Referințe
NU SUNT	

Teren

Nr cadastral	Suprafața (mp)*	Observații / Referințe
	7.500	

* Suprafața este determinată în planul de proiecție Stereo 70.



Date referitoare la teren

Crt	Categorie folosință	Intra vilan	Suprafața (mp)	Tarla	Parcelă	Nr. topo	Observații / Referințe
1	arabil	NU	7.500	5	962/62	-	

Lungime Segmente

1) Valorile lungimilor segmentelor sunt obținute din proiecție în plan.

Punct început	X / Y	Punct sfârșit	X / Y	Lungime segment (** (m)
1	438.320,631 563.819,747	2	438.309,264 563.806,157	17.717
2	438.309,264 563.806,157	3	438.511,525 563.716,288	221.328
3	438.511,525 563.716,288	4	438.511,175 563.717,652	1.408
4	438.511,175 563.717,652	5	438.563,303 563.725,677	52.742
5	438.563,303 563.725,677	6	438.574,473 563.727,396	11.301

Punct început	X / Y	Punct sfârșit	X / Y	Lungime segment (** (m)
6	438.574,473 563.727,396	7	438.600,077 563.727,794	25.607
7	438.600,077 563.727,794	8	438.321,117 563.820,378	293.923
8	438.321,117 563.820,378	1	438.320,631 563.819,747	0.796

** Lungimile segmentelor sunt determinate în planul de proiecție Stereo 70 și sunt rotunjite la 1 milimetru.

*** Distanța dintre puncte este formată din segmente cumulate ce sunt mai mici decât valoarea 1 milimetru.

Neutilizabil în Circuitul Civil

**DATE DESPRE IMOBILUL NR. 18015**

Oficiul de Cadastru și Publicitate Imobiliară MUREȘ
Biroul de Cadastru și Publicitate Imobiliară Luduș

A. Partea I. Descrierea imobilului

TEREN Extravilan

Adresa: Jud. Mureș

Nr. Crt	Nr cadastral Nr. topografic	Suprafața* (mp)	Observații / Referințe
A1		5.000	Sector cadastral:18 Teren neimprejmuit;

B. Partea II. Proprietari și acte

Inscrieri privitoare la dreptul de proprietate și alte drepturi reale	Referințe
/	
Act Administrativ nr. 85687, din 16/05/1995 emis de C.J.P.S.D.P.A.T.;	
B1	Intabulare, drept de PROPRIETATE, dobandit prin Constituire, cota actuala 1/1, cota initiala 1/1 1) Echard M. Andrei
Act Administrativ nr. 1058, din 16/06/2025 emis de Comuna Papiu Ilarian;	
B2	Se notează posesia în favoarea numitei Varga Gyöngyike asupra suprafeței de 5000 mp.

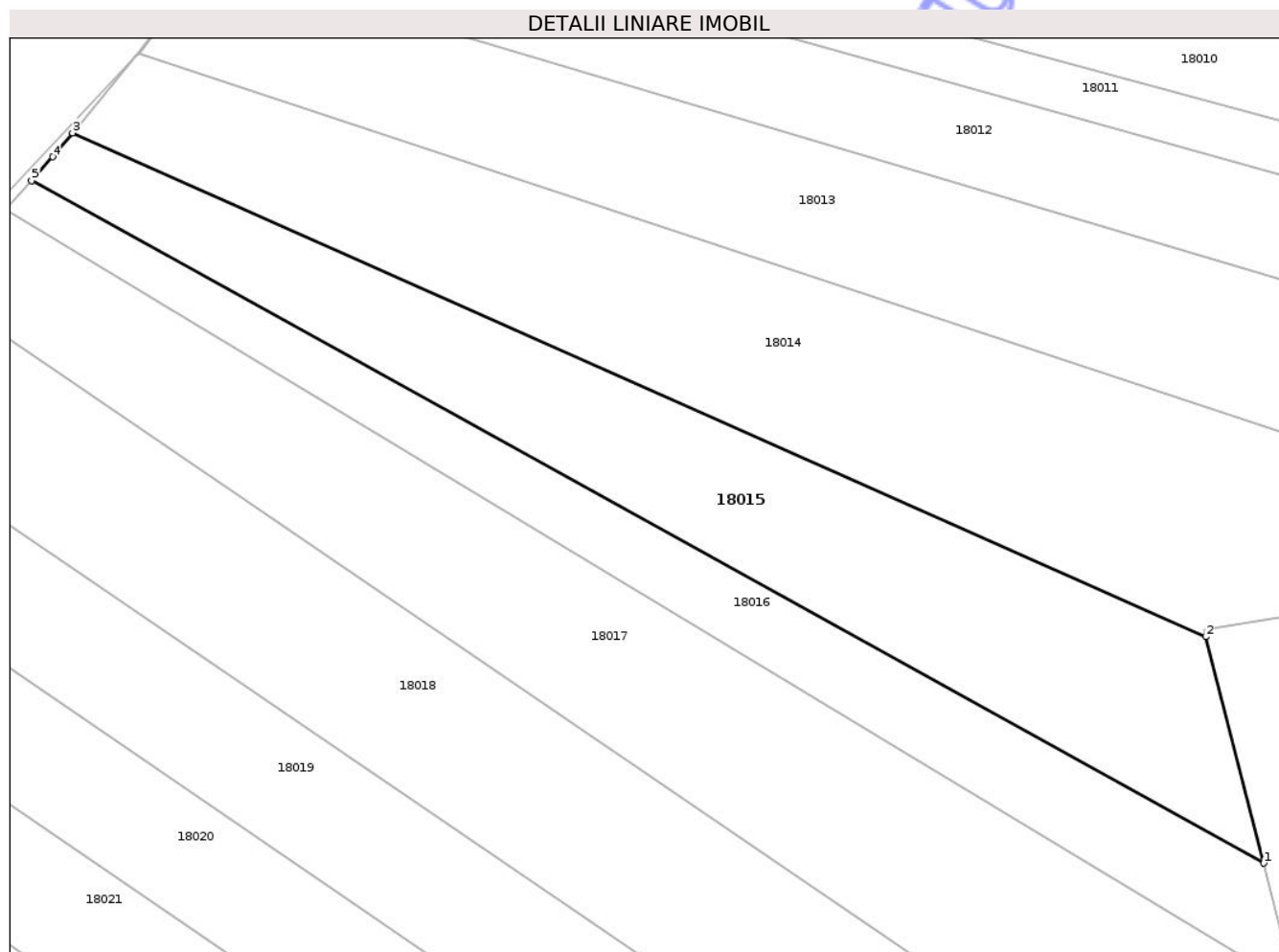
C. Partea III. SARCINI .

Inscrieri privind dezmembramintele dreptului de proprietate, drepturi reale de garanție și sarcini	Referințe
NU SUNT	

Teren

Nr cadastral	Suprafața (mp)*	Observații / Referințe
	5.000	

* Suprafața este determinată în planul de proiecție Stereo 70.



Date referitoare la teren

Crt	Categorie folosință	Intra vilan	Suprafața (mp)	Tarla	Parcelă	Nr. topo	Observații / Referințe
1	arabil	NU	5.000	5	962/63	-	

Lungime Segmente

1) Valorile lungimilor segmentelor sunt obținute din proiecție în plan.

Punct început	X / Y	Punct sfârșit	X / Y	Lungime segment (** (m)
1	438.521,877 563.675,912	2	438.511,525 563.716,288	41.682
2	438.511,525 563.716,288	3	438.309,264 563.806,157	221.328
3	438.309,264 563.806,157	4	438.305,722 563.801,888	5.547
4	438.305,722 563.801,888	5	438.301,97 563.797,621	5.682
5	438.301,97 563.797,621	1	438.521,877 563.675,912	251.341

** Lungimile segmentelor sunt determinate în planul de proiecție Stereo 70 și sunt rotunjite la 1 milimetru.

*** Distanța dintre puncte este formată din segmente cumulate ce sunt mai mici decât valoarea 1 milimetru.

Neutilizabil în Circuitul
Civil

**DATE DESPRE IMOBILUL NR. 18016**

Oficiul de Cadastru și Publicitate Imobiliară MUREȘ
Biroul de Cadastru și Publicitate Imobiliară Luduș

A. Partea I. Descrierea imobilului

TEREN Extravilan

Adresa: Jud. Mureș

Nr. Crt	Nr cadastral Nr. topografic	Suprafața* (mp)	Observații / Referințe
A1		3.000	Sector cadastral:18 Teren neimprejmuit;

B. Partea II. Proprietari și acte

Inscrieri privitoare la dreptul de proprietate și alte drepturi reale		Referințe
/		
Act Normativ nr. 7, din 13/03/1996 emis de Parlamentul Romaniei;		
B1	Inscrierea posesiei, drept de PROPRIETATE, dobandit prin Lege, cota actuala 1/1, cota initiala 1/1 1) NEIDENTIFICAT NEIDENTIFICAT	A1
B2	Se noteaza mentiunea de proprietar neidentificat, rezerva comsiei locale de fond funciar.	A1

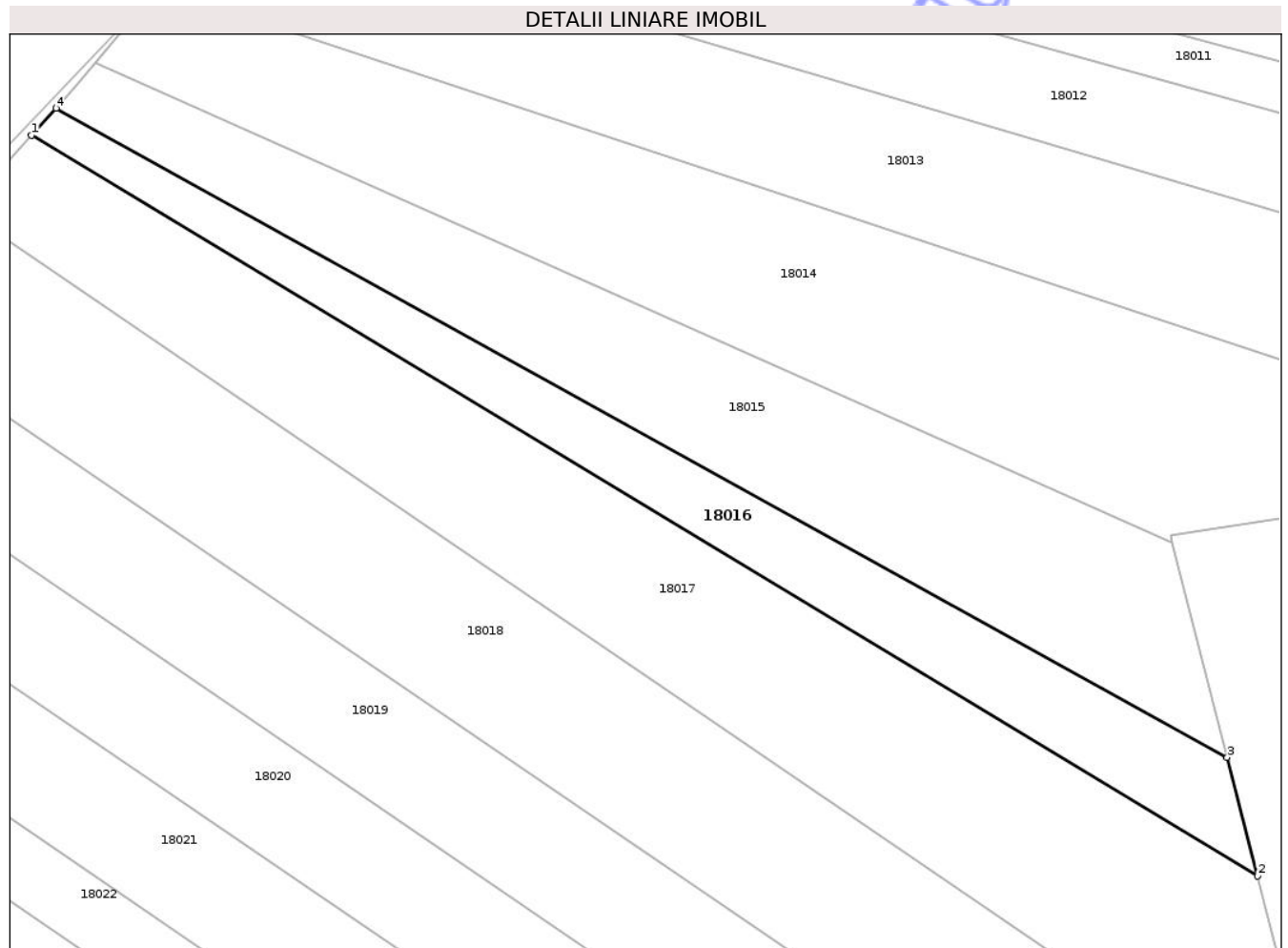
C. Partea III. SARCINI .

Inscrieri privind dezmembramintele dreptului de proprietate, drepturi reale de garanție și sarcini	Referințe
NU SUNT	

Teren

Nr cadastral	Suprafața (mp)*	Observații / Referințe
	3.000	

* Suprafața este determinată în planul de proiecție Stereo 70.



Date referitoare la teren

Crt	Categorie folosință	Intra vilan	Suprafața (mp)	Tarla	Parcelă	Nr. topo	Observații / Referințe
1	arabil	NU	3.000	5	962/63/1	-	

Lungime Segmente

1) Valorile lungimilor segmentelor sunt obținute din proiecție în plan.

Punct început	X / Y	Punct sfârșit	X / Y	Lungime segment (** (m)
1	438.297,346 563.792,557	2	438.527,573 563.653,697	268.862
2	438.527,573 563.653,697	3	438.521,877 563.675,912	22.934
3	438.521,877 563.675,912	4	438.301,97 563.797,621	251.341
4	438.301,97 563.797,621	1	438.297,346 563.792,557	6.858

** Lungimile segmentelor sunt determinate în planul de proiecție Stereo 70 și sunt rotunjite la 1 milimetru.

*** Distanţa dintre puncte este formată din segmente cumulate ce sunt mai mici decât valoarea 1 milimetru.

Neutilizabil în Circuitul
Civil

**DATE DESPRE IMOBILUL NR. 18017**

Oficiul de Cadastru și Publicitate Imobiliară MUREȘ
Biroul de Cadastru și Publicitate Imobiliară Luduș

A. Partea I. Descrierea imobilului

TEREN Extravilan

Adresa: Jud. Mureș

Nr. Crt	Nr cadastral Nr. topografic	Suprafața* (mp)	Observații / Referințe
A1		7.500	Sector cadastral:18 Teren neimprejmit;

B. Partea II. Proprietari și acte

Inscrieri privitoare la dreptul de proprietate și alte drepturi reale	Referințe
/	
Act Administrativ nr. 85664, din 02/09/1994 emis de C.J.P.S.D.P.A.T.;	
B1	Intabulare, drept de PROPRIETATE, dobandit prin Constituire, cota actuala 1/1, cota initiala 1/1 1) Kovacs I. Alexandru
Act Administrativ nr. 1059, din 16/06/2025 emis de Comuna Papiu Ilarian;	
B2	Se notează posesia în favoarea numelui Dobrescu Mihai-Andrei asupra suprafeței de 7500 mp.

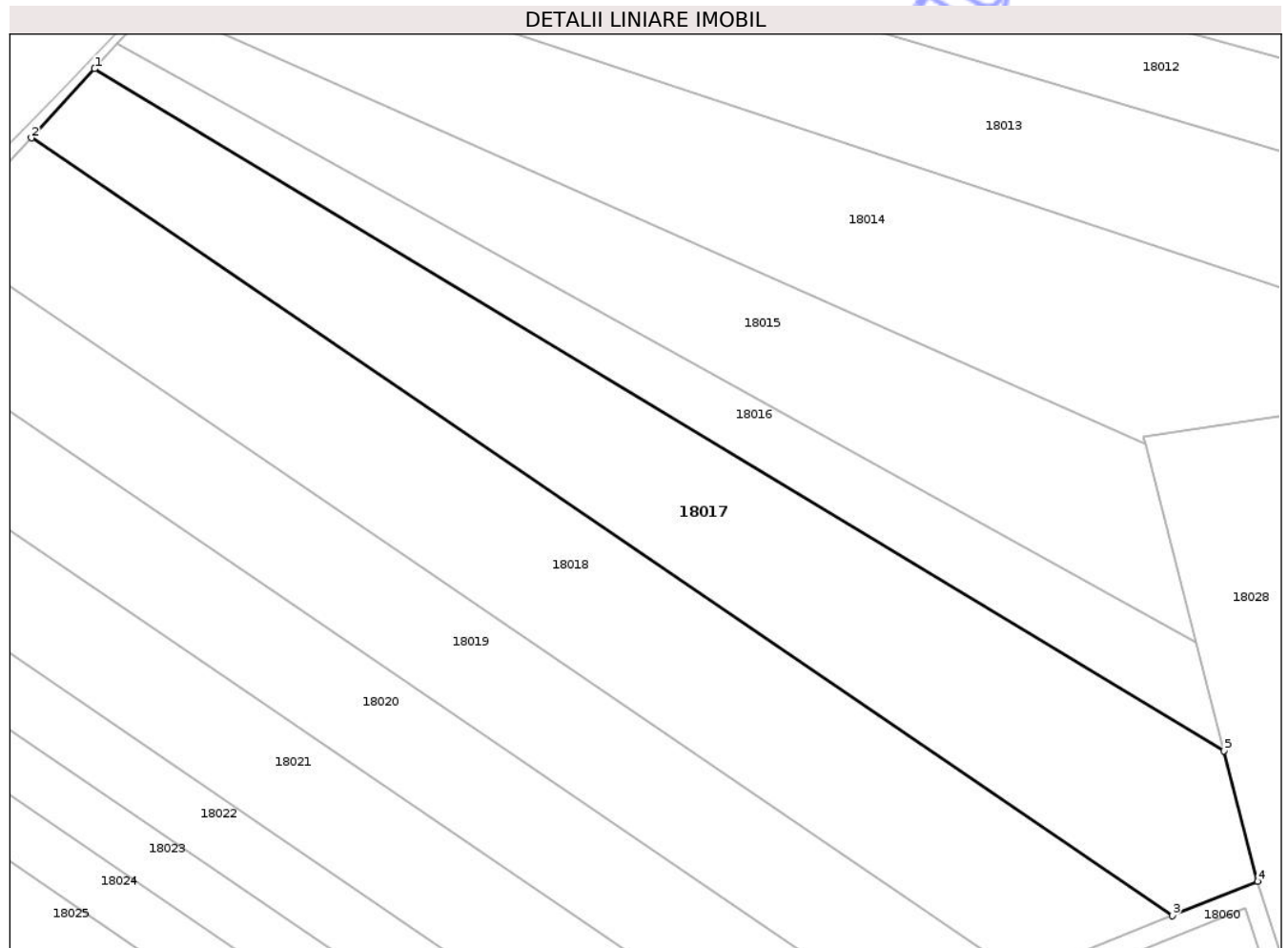
C. Partea III. SARCINI .

Inscrieri privind dezmembramentele dreptului de proprietate, drepturi reale de garanție și sarcini	Referințe
NU SUNT	

Teren

Nr cadastral	Suprafața (mp)*	Observații / Referințe
	7.500	

* Suprafața este determinată în planul de proiecție Stereo 70.



Date referitoare la teren

Crt	Categorie folosință	Intra vilan	Suprafața (mp)	Tarla	Parcelă	Nr. topo	Observații / Referințe
1	arabil	NU	7.500	5	962/64	-	

Lungime Segmente

1) Valorile lungimilor segmentelor sunt obținute din proiecție în plan.

Punct început	X / Y	Punct sfârșit	X / Y	Lungime segment (** (m)
1	438.297,346 563.792,557	2	438.284,474 563.778,461	19.089
2	438.284,474 563.778,461	3	438.516,989 563.620,22	281.253
3	438.516,989 563.620,22	4	438.534,375 563.627,164	18.721
4	438.534,375 563.627,164	5	438.527,573 563.653,697	27.391
5	438.527,573 563.653,697	1	438.297,346 563.792,557	268.862

** Lungimile segmentelor sunt determinate în planul de proiecție Stereo 70 și sunt rotunjite la 1 milimetru.

*** Distanța dintre puncte este formată din segmente cumulate ce sunt mai mici decât valoarea 1 milimetru.

Neutilizabil în Circuitul
Civil

**DATE DESPRE IMOBILUL NR. 18018**

Oficiul de Cadastru și Publicitate Imobiliară MUREȘ
Biroul de Cadastru și Publicitate Imobiliară Luduș

A. Partea I. Descrierea imobilului

TEREN Extravilan

Adresa: Jud. Mureș

Nr. Crt	Nr cadastral Nr. topografic	Suprafața* (mp)	Observații / Referințe
A1		7.500	Sector cadastral:18 Teren neimprejmuit;

B. Partea II. Proprietari și acte

Inscrieri privitoare la dreptul de proprietate și alte drepturi reale	Referințe
/	
Act Administrativ nr. 85666, din 05/09/1994 emis de C.J.P.S.D.P.A.T.;	
B1	A1
Intabulare, drept de PROPRIETATE, dobandit prin Constituire, cota actuala 1/1, cota initiala 1/1 1) Rat Al. Aurel	
Act Administrativ nr. 1060, din 16/06/2025 emis de Comuna Papiu Ilarian;	
B2	A1
Se notează posesia în favoarea numitului Dobrescu Mihai-Andrei asupra suprafeței de 7500 mp.	

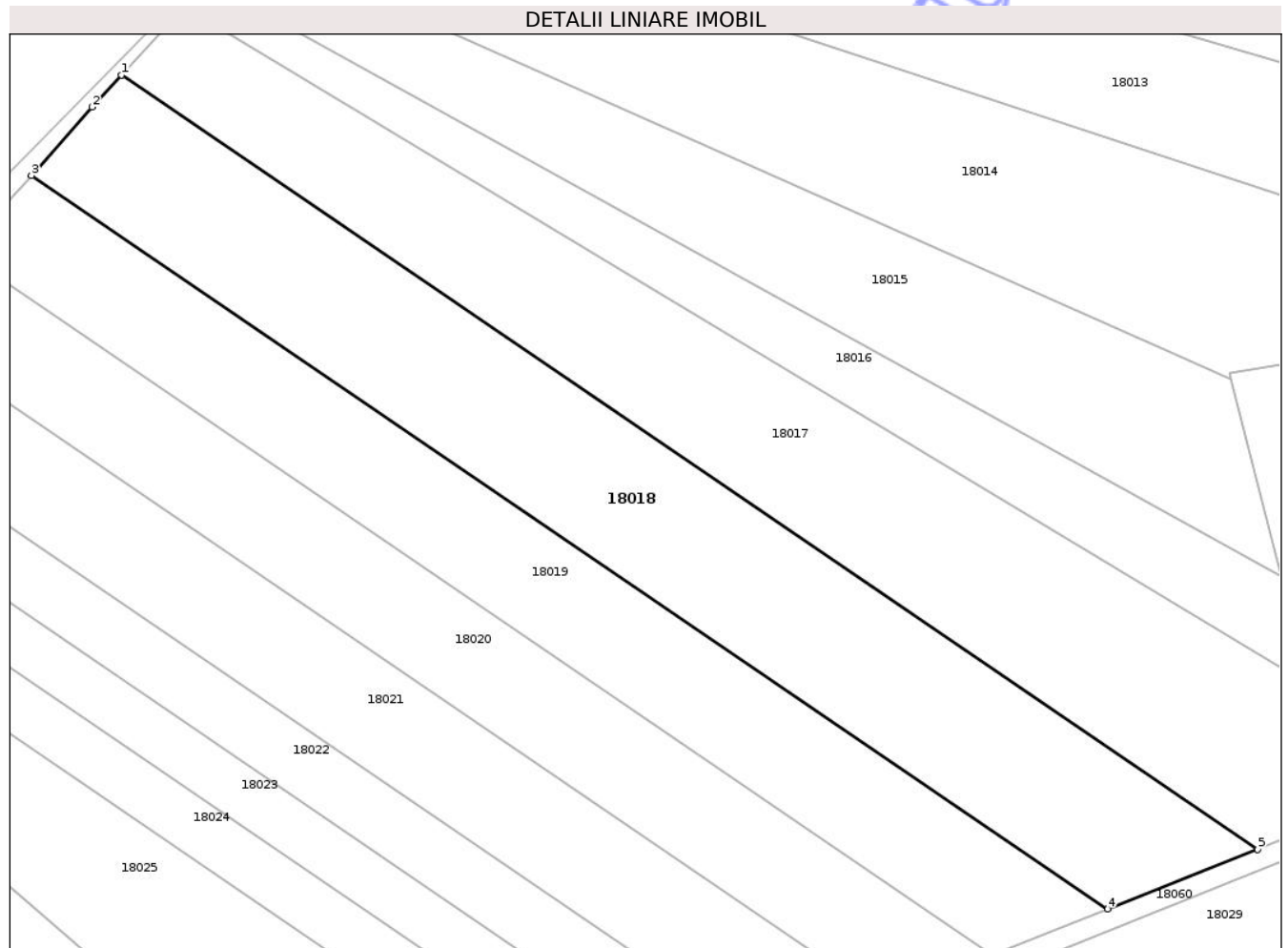
C. Partea III. SARCINI .

Inscrieri privind dezmembramentele dreptului de proprietate, drepturi reale de garanție și sarcini	Referințe
NU SUNT	

Teren

Nr cadastral	Suprafața (mp)*	Observații / Referințe
	7.500	

* Suprafața este determinată în planul de proiecție Stereo 70.



Date referitoare la teren

Crt	Categorie folosință	Intra vilan	Suprafața (mp)	Tarla	Parcelă	Nr. topo	Observații / Referințe
1	arabil	NU	7.500	5	962/65	-	

Lungime Segmente

1) Valorile lungimilor segmentelor sunt obținute din proiecție în plan.

Punct început	X / Y	Punct sfârșit	X / Y	Lungime segment (** (m)
1	438.284,474 563.778,461	2	438.278,482 563.771,9	8.885
2	438.278,482 563.771,9	3	438.266,018 563.757,9	18.744
3	438.266,018 563.757,9	4	438.486,32 563.607,971	266.48
4	438.486,32 563.607,971	5	438.516,989 563.620,22	33.025
5	438.516,989 563.620,22	1	438.284,474 563.778,461	281.253

** Lungimile segmentelor sunt determinate în planul de proiecție Stereo 70 și sunt rotunjite la 1 milimetru.

*** Distanța dintre puncte este formată din segmente cumulate ce sunt mai mici decât valoarea 1 milimetru.

Neutilizabil în Circuitul
Civil

**DATE DESPRE IMOBILUL NR. 18019**

Oficiul de Cadastru și Publicitate Imobiliară MUREȘ
Biroul de Cadastru și Publicitate Imobiliară Luduș

A. Partea I. Descrierea imobilului

TEREN Extravilan

Adresa: Jud. Mureș

Nr. Crt	Nr cadastral Nr. topografic	Suprafața* (mp)	Observații / Referințe
A1		5.500	Sector cadastral:18 Teren neimprejmuit;

B. Partea II. Proprietari și acte

Inscrieri privitoare la dreptul de proprietate și alte drepturi reale	Referințe
/	
Act Administrativ nr. 90, din 03/06/2025 emis de Comuna Papiu Ilarian;	
B1	Inscrierea provizorie, drept de PROPRIETATE, dobandit prin Lege, cota actuala 1/1, cota initiala 1/1 1) Rotar Iuliana
Act Administrativ nr. 1061, din 16/06/2025 emis de Comuna Papiu Ilarian;	
B2	Se notează posesia în favoarea numiților Mailat Gheorghe-Claudiu și Mailat Maria asupra suprafeței de 5500 mp.

C. Partea III. SARCINI .

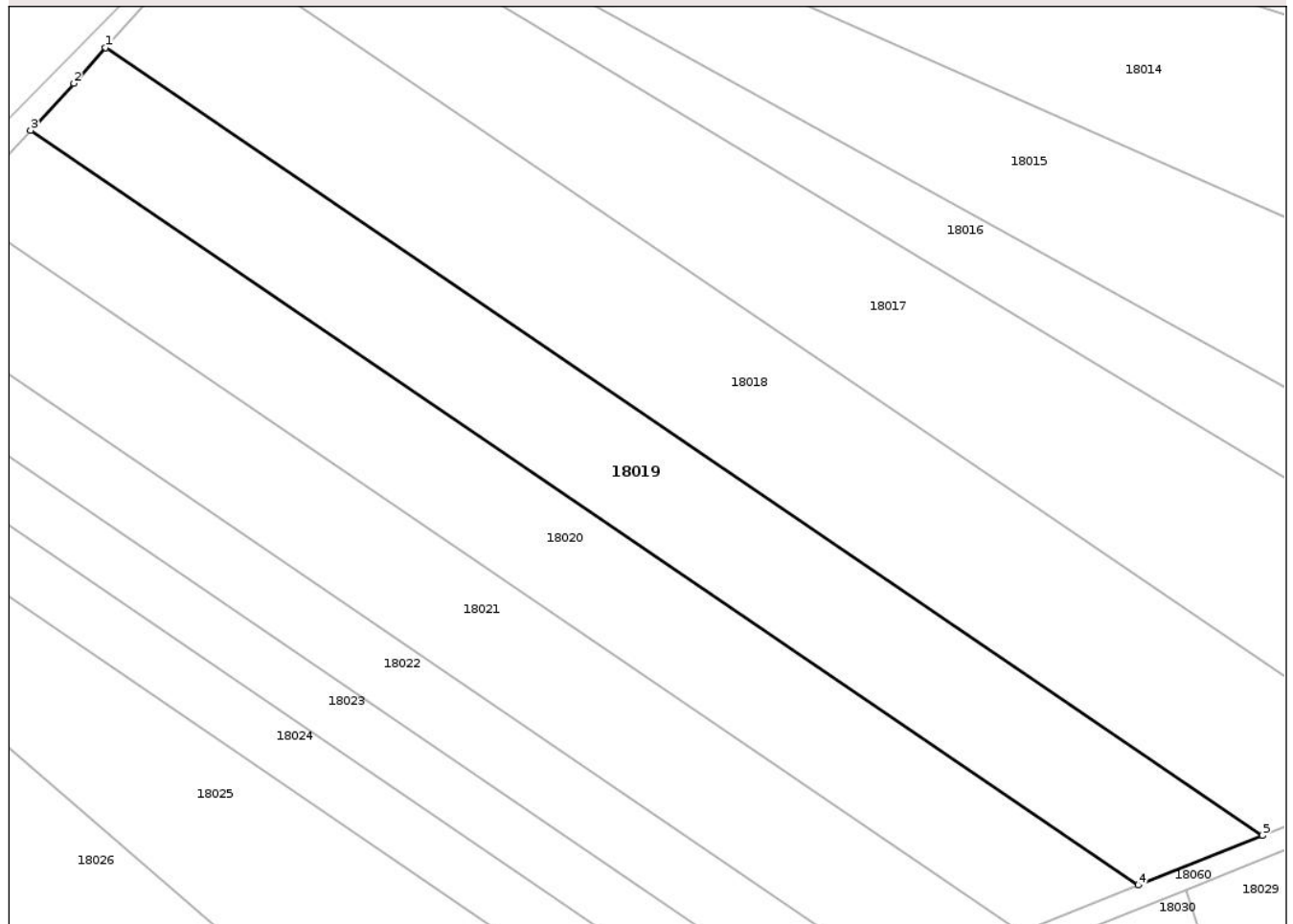
Inscrieri privind dezmembramentele dreptului de proprietate, drepturi reale de garanție și sarcini	Referințe
NU SUNT	

Teren

Nr cadastral	Suprafața (mp)*	Observații / Referințe
	5.500	

* Suprafața este determinată în planul de proiecție Stereo 70.

DETALII LINIARE IMOBIL



Date referitoare la teren

Crt	Categorie folosință	Intra vilan	Suprafața (mp)	Tarla	Parcelă	Nr. topo	Observații / Referințe
1	arabil	NU	5.500	5	962/66	-	

Lungime Segmente

1) Valorile lungimilor segmentelor sunt obținute din proiecție în plan.

Punct început	X / Y	Punct sfârșit	X / Y	Lungime segment (** (m)
1	438.266,018 563.757,9	2	438.259,969 563.751,104	9.098
2	438.259,969 563.751,104	3	438.251,749 563.742,1	12.192
3	438.251,749 563.742,1	4	438.462,698 563.598,536	255.167
4	438.462,698 563.598,536	5	438.486,32 563.607,971	25.437
5	438.486,32 563.607,971	1	438.266,018 563.757,9	266.48

** Lungimile segmentelor sunt determinate în planul de proiecție Stereo 70 și sunt rotunjite la 1 milimetru.

*** Distanța dintre puncte este formată din segmente cumulate ce sunt mai mici decât valoarea 1 milimetru.

Neutilizabil în Circuitul
Civil

**DATE DESPRE IMOBILUL NR. 18020**

Oficiul de Cadastru și Publicitate Imobiliară MUREȘ
Biroul de Cadastru și Publicitate Imobiliară Luduș

A. Partea I. Descrierea imobilului

TEREN Extravilan

Adresa: Jud. Mureș

Nr. Crt	Nr cadastral Nr. topografic	Suprafața* (mp)	Observații / Referințe
A1		5.000	Sector cadastral:18 Teren neimprejmuit;

B. Partea II. Proprietari și acte

Inscrieri privitoare la dreptul de proprietate și alte drepturi reale	Referințe
/	
Act Administrativ nr. 85663, din 02/09/1994 emis de C.J.P.S.D.P.A.T.;	
B1	A1
Intabulare, drept de PROPRIETATE, dobandit prin Constituire, cota actuala 1/1, cota initiala 1/1 1) Oroian I. Lucretia	
Act Administrativ nr. 1062, din 16/06/2025 emis de Comuna Papiu Ilarian;	
B2	A1
Se notează posesia în favoarea numitei Oroian Rozalia asupra suprafeței de 5000 mp.	

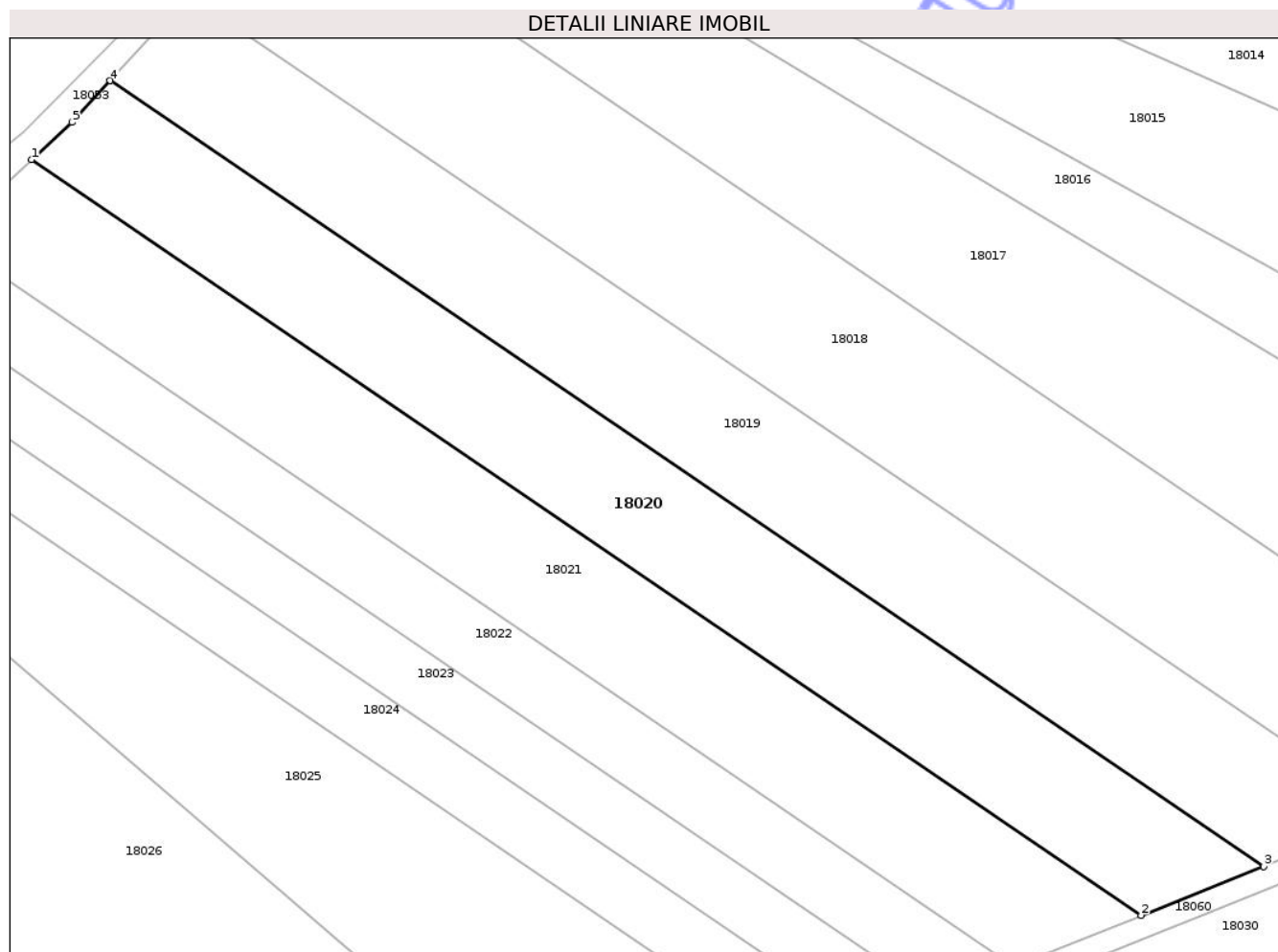
C. Partea III. SARCINI .

Inscrieri privind dezmembramentele dreptului de proprietate, drepturi reale de garanție și sarcini	Referințe
NU SUNT	

Teren

Nr cadastral	Suprafața (mp)*	Observații / Referințe
	5.000	

* Suprafața este determinată în planul de proiecție Stereo 70.



Date referitoare la teren

Crt	Categorie folosință	Intra vilan	Suprafața (mp)	Tarla	Parcelă	Nr. topo	Observații / Referințe
1	arabil	NU	5.000	5	962/67	-	

Lungime Segmente

1) Valorile lungimilor segmentelor sunt obținute din proiecție în plan.

Punct început	X / Y	Punct sfârșit	X / Y	Lungime segment (** (m)
1	438.237,411 563.727,672	2	438.440,303 563.589,591	245.421
2	438.440,303 563.589,591	3	438.462,698 563.598,536	24.115
3	438.462,698 563.598,536	4	438.251,749 563.742,1	255.167
4	438.251,749 563.742,1	5	438.244,777 563.734,462	10.342
5	438.244,777 563.734,462	1	438.237,411 563.727,672	10.018

** Lungimile segmentelor sunt determinate în planul de proiecție Stereo 70 și sunt rotunjite la 1 milimetru.

*** Distanța dintre puncte este formată din segmente cumulate ce sunt mai mici decât valoarea 1 milimetru.

Neutilizabil în Circuitul
Civil

**DATE DESPRE IMOBILUL NR. 18021**

Oficiul de Cadastru și Publicitate Imobiliară MUREȘ
Biroul de Cadastru și Publicitate Imobiliară Luduș

A. Partea I. Descrierea imobilului

TEREN Extravilan

Adresa: Jud. Mureș

Nr. Crt	Nr cadastral Nr. topografic	Suprafața* (mp)	Observații / Referințe
A1		5.000	Sector cadastral:18 Teren neimprejmuit;

B. Partea II. Proprietari și acte

Inscrieri privitoare la dreptul de proprietate și alte drepturi reale		Referințe
/		
Act Administrativ nr. 91, din 03/06/2025 emis de Comuna Papiu Ilarian;		
B1	Inscrierea provizorie, drept de PROPRIETATE, dobandit prin Lege, cota actuala 1/1, cota initiala 1/1 1) Rotar Ioan 2) Rotar Alexandru 3) Rotar Liviu 4) Salcudean Anica 5) Aron Maria	A1
Act Administrativ nr. 1063, din 16/06/2025 emis de Comuna Papiu Ilarian;		
B2	Se notează posesia în favoarea numitului Dobrescu Mihai-Andrei asupra suprafeței de 5000 mp.	A1

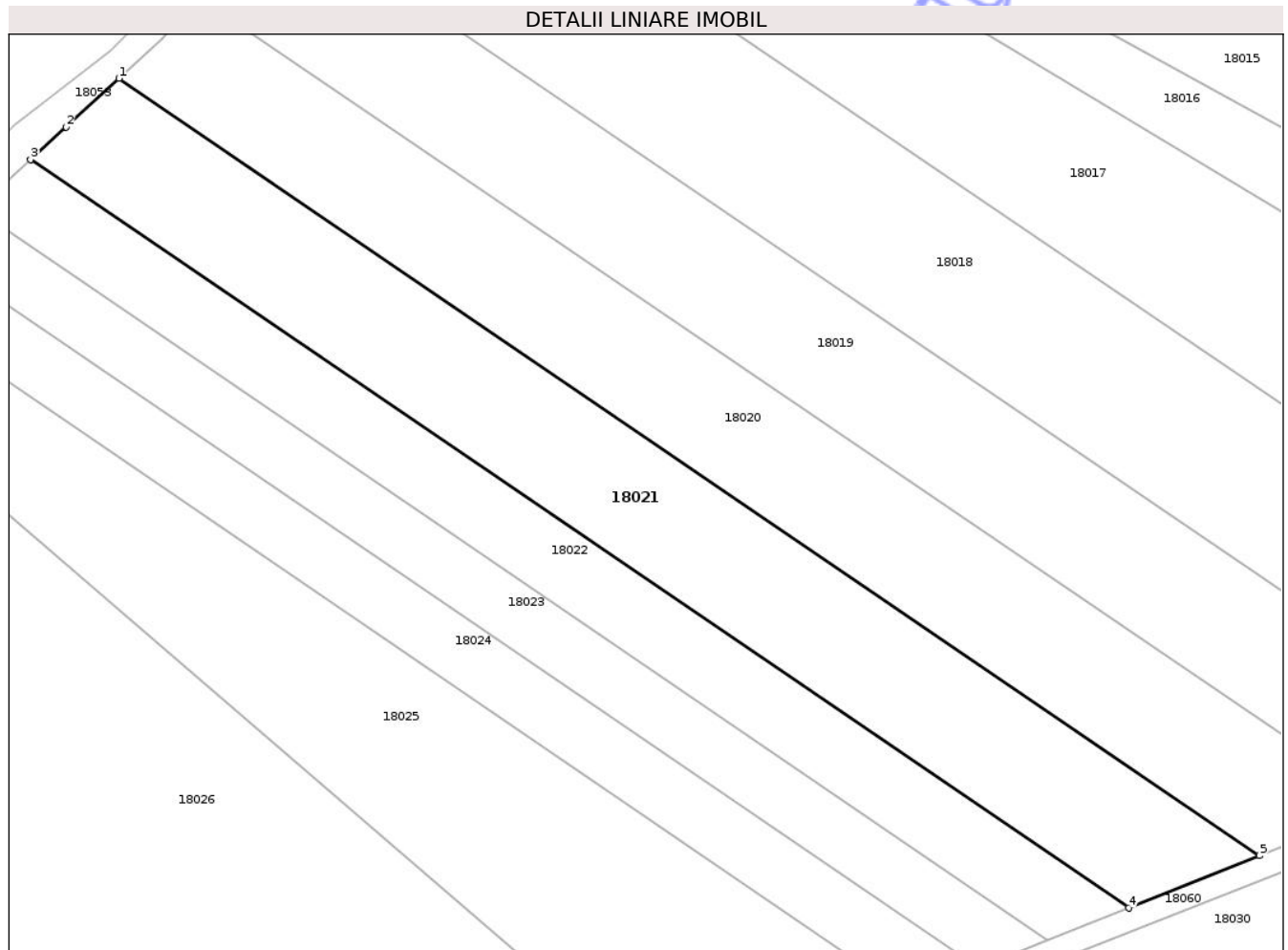
C. Partea III. SARCINI .

Inscrieri privind dezmembramintele dreptului de proprietate, drepturi reale de garanție și sarcini		Referințe
NU SUNT		

Teren

Nr cadastral	Suprafața (mp)*	Observații / Referințe
	5.000	

* Suprafața este determinată în planul de proiecție Stereo 70.



Date referitoare la teren

Crt	Categorie folosință	Intra vilan	Suprafața (mp)	Tarla	Parcelă	Nr. topo	Observații / Referințe
1	arabil	NU	5.000	5	962/68	-	

Lungime Segmente

1) Valorile lungimilor segmentelor sunt obținute din proiecție în plan.

Punct început	X / Y	Punct sfârșit	X / Y	Lungime segment (** (m)
1	438.237,411 563.727,672	2	438.228,023 563.719,018	12.768
2	438.228,023 563.719,018	3	438.221,678 563.713,269	8.562
3	438.221,678 563.713,269	4	438.417,052 563.580,305	236.327
4	438.417,052 563.580,305	5	438.440,303 563.589,591	25.037
5	438.440,303 563.589,591	1	438.237,411 563.727,672	245.421

** Lungimile segmentelor sunt determinate în planul de proiecție Stereo 70 și sunt rotunjite la 1 milimetru.

*** Distanța dintre puncte este formată din segmente cumulate ce sunt mai mici decât valoarea 1 milimetru.

Neutilizabil în Circuitul
Civil

**DATE DESPRE IMOBILUL NR. 18022**

Oficiul de Cadastru și Publicitate Imobiliară MUREȘ
Biroul de Cadastru și Publicitate Imobiliară Luduș

A. Partea I. Descrierea imobilului

TEREN Extravilan

Adresa: Jud. Mureș

Nr. Crt	Nr cadastral Nr. topografic	Suprafața* (mp)	Observații / Referințe
A1		3.000	Sector cadastral:18 Teren neimprejmuit;

B. Partea II. Proprietari și acte

Inscrieri privitoare la dreptul de proprietate și alte drepturi reale		Referințe
/		
Act Normativ nr. 7, din 13/03/1996 emis de Parlamentul Romaniei;		
B1	Inscrierea posesiei, drept de PROPRIETATE, dobandit prin Lege, cota actuala 1/1, cota initiala 1/1 1) NEIDENTIFICAT NEIDENTIFICAT	A1
B2	Se noteaza mentiunea de proprietar neidentificat, rezerva comisiei locale de fond funciar.	A1

C. Partea III. SARCINI .

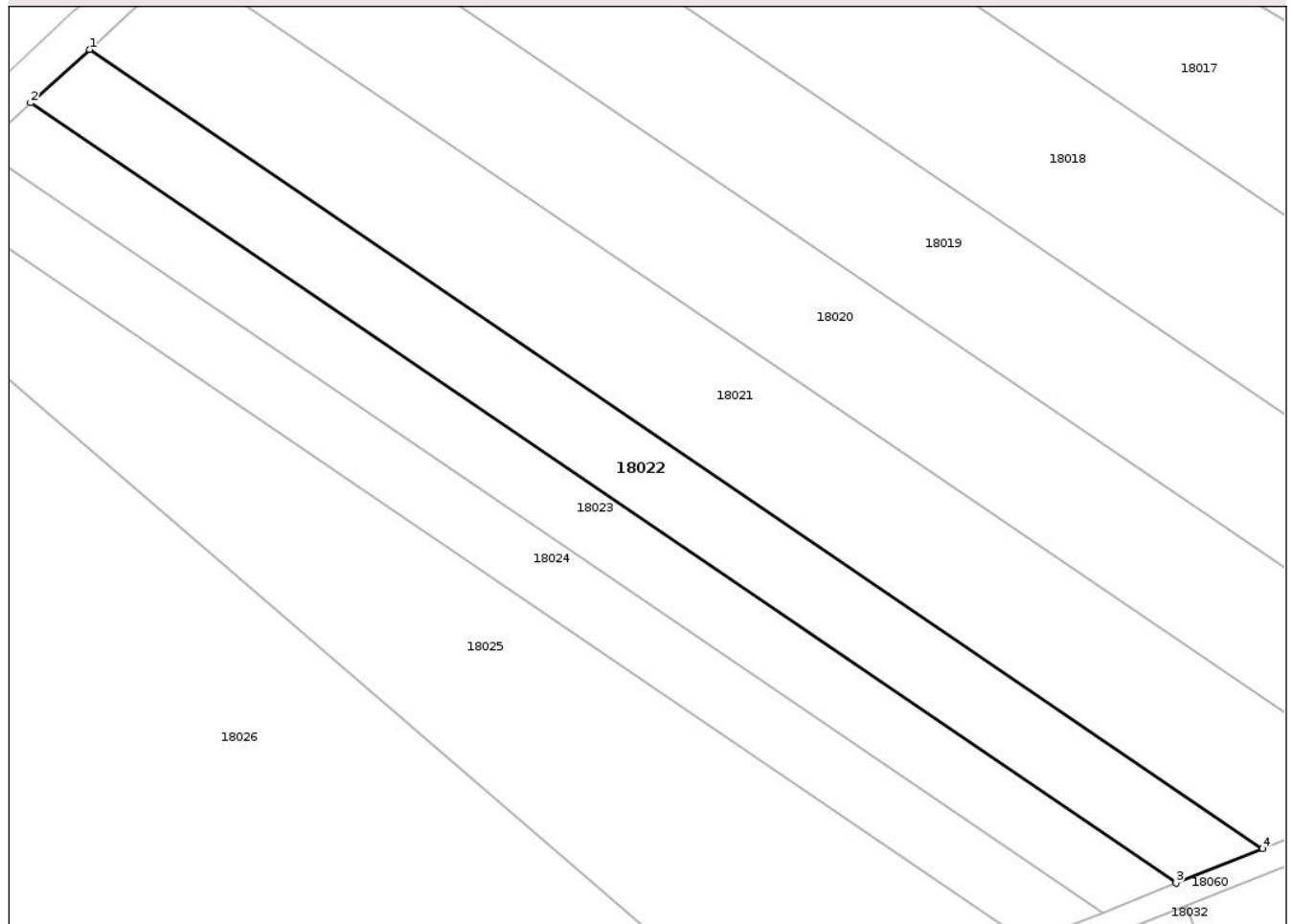
Inscrieri privind dezmembramintele dreptului de proprietate, drepturi reale de garanție și sarcini	Referințe
NU SUNT	

Teren

Nr cadastral	Suprafața (mp)*	Observații / Referințe
	3.000	

* Suprafața este determinată în planul de proiecție Stereo 70.

DETALII LINIARE IMOBIL



Date referitoare la teren

Crt	Categorie folosință	Intra vilan	Suprafața (mp)	Tarla	Parcelă	Nr. topo	Observații / Referințe
1	arabil	NU	3.000	5	962/69	-	

Lungime Segmente

1) Valorile lungimilor segmentelor sunt obținute din proiecție în plan.

Punct început	X / Y	Punct sfârșit	X / Y	Lungime segment (** (m)
1	438.221,678 563.713,269	2	438.211,884 563.704,396	13.216
2	438.211,884 563.704,396	3	438.402,664 563.574,558	230.77
3	438.402,664 563.574,558	4	438.417,052 563.580,305	15.493
4	438.417,052 563.580,305	1	438.221,678 563.713,269	236.327

** Lungimile segmentelor sunt determinate în planul de proiecție Stereo 70 și sunt rotunjite la 1 milimetru.

*** Distanţa dintre puncte este formată din segmente cumulate ce sunt mai mici decât valoarea 1 milimetru.

Neutilizabil în Circuitul
Civil

**DATE DESPRE IMOBILUL NR. 18023**

Oficiul de Cadastru și Publicitate Imobiliară MUREȘ
Biroul de Cadastru și Publicitate Imobiliară Luduș

A. Partea I. Descrierea imobilului

TEREN Extravilan

Adresa: Jud. Mureș

Nr. Crt	Nr cadastral Nr. topografic	Suprafața* (mp)	Observații / Referințe
A1		2.500	Sector cadastral:18 Teren neimprejmut;

B. Partea II. Proprietari și acte

Inscrieri privitoare la dreptul de proprietate și alte drepturi reale		Referințe
/		
Act Normativ nr. 7, din 13/03/1996 emis de Parlamentul Romaniei;		
B1	Inscrierea posesiei, drept de PROPRIETATE, dobandit prin Lege, cota actuala 1/1, cota initiala 1/1 1) NEIDENTIFICAT NEIDENTIFICAT	A1
B2	Se noteaza mentiunea de proprietar neidentificat, rezerva comisiei locale de fond funciar.	A1

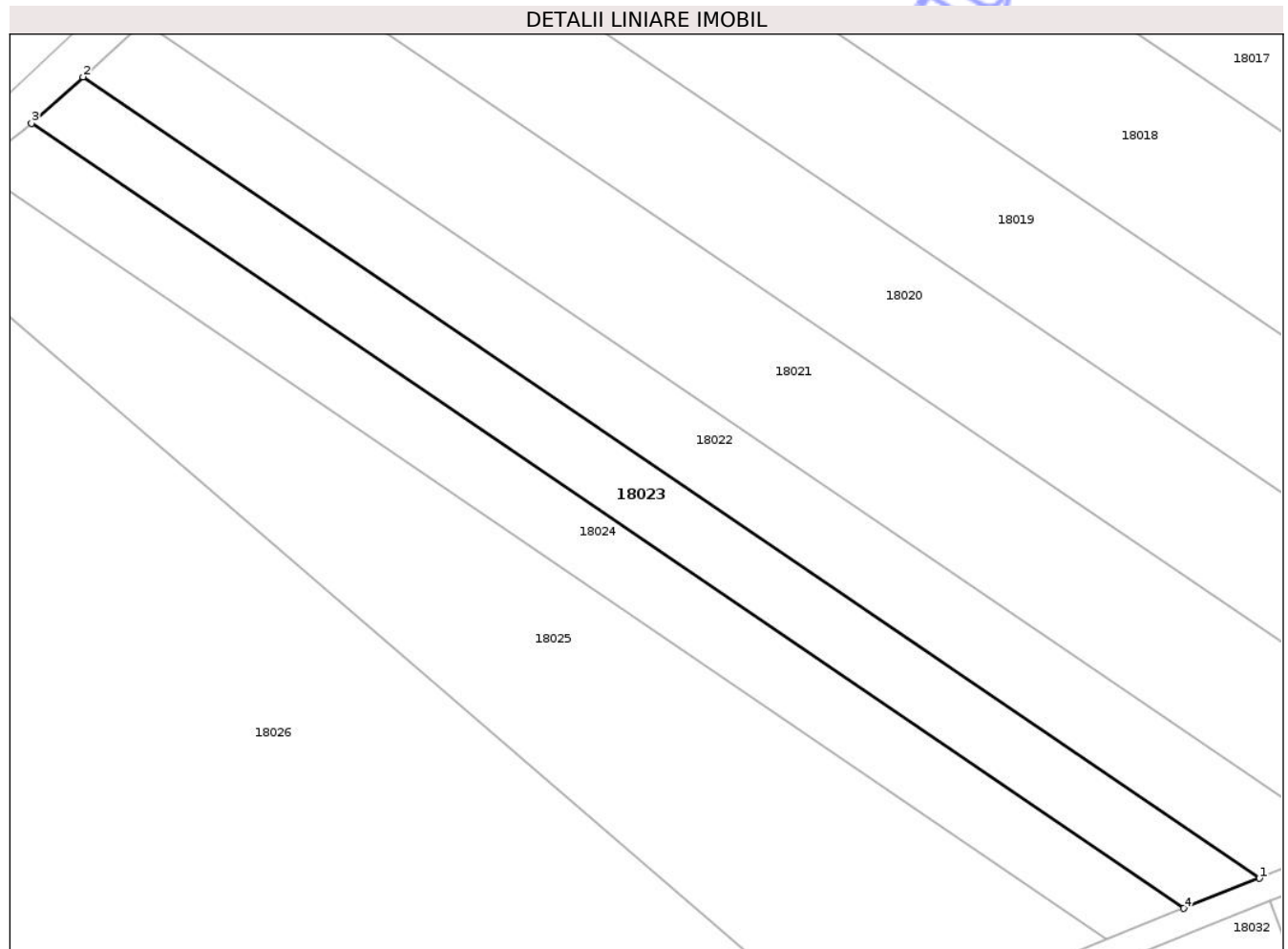
C. Partea III. SARCINI .

Inscrieri privind dezmembramintele dreptului de proprietate, drepturi reale de garanție și sarcini	Referințe
NU SUNT	

Teren

Nr cadastral	Suprafața (mp)*	Observații / Referințe
	2.500	

* Suprafața este determinată în planul de proiecție Stereo 70.



Date referitoare la teren

Crt	Categorie folosință	Intra vilan	Suprafața (mp)	Tarla	Parcelă	Nr. topo	Observații / Referințe
1	arabil	NU	2.500	5	962/70	-	

Lungime Segmente

1) Valorile lungimilor segmentelor sunt obținute din proiecție în plan.

Punct început	X / Y	Punct sfârșit	X / Y	Lungime segment (** (m)
1	438.402,664 563.574,558	2	438.211,884 563.704,396	230.77
2	438.211,884 563.704,396	3	438.203,539 563.696,836	11.26
3	438.203,539 563.696,836	4	438.390,405 563.569,662	226.036
4	438.390,405 563.569,662	1	438.402,664 563.574,558	13.201

** Lungimile segmentelor sunt determinate în planul de proiecție Stereo 70 și sunt rotunjite la 1 milimetru.

*** Distanţa dintre puncte este formată din segmente cumulate ce sunt mai mici decât valoarea 1 milimetru.

Neutilizabil în Circuitul
Civil

**DATE DESPRE IMOBILUL NR. 18024**

Oficiul de Cadastru și Publicitate Imobiliară MUREȘ
Biroul de Cadastru și Publicitate Imobiliară Luduș

A. Partea I. Descrierea imobilului

TEREN Extravilan

Adresa: Jud. Mureș

Nr. Crt	Nr cadastral Nr. topografic	Suprafața* (mp)	Observații / Referințe
A1		2.500	Sector cadastral:18 Teren neimprejmuit;

B. Partea II. Proprietari și acte

Inscrieri privitoare la dreptul de proprietate și alte drepturi reale	Referințe
/	
Act Administrativ nr. 85710, din 15/06/1995 emis de C.J.P.S.D.P.A.T.;	
B1	Intabulare, drept de PROPRIETATE, dobandit prin Constituire, cota actuala 1/1, cota initiala 1/1 1) Micusan A. Petru
Act Administrativ nr. 1064, din 16/06/2025 emis de Comuna Papiu Ilarian;	
B2	Se notează posesia în favoarea numitului Ivan Aurel asupra suprafeței de 2500 mp.

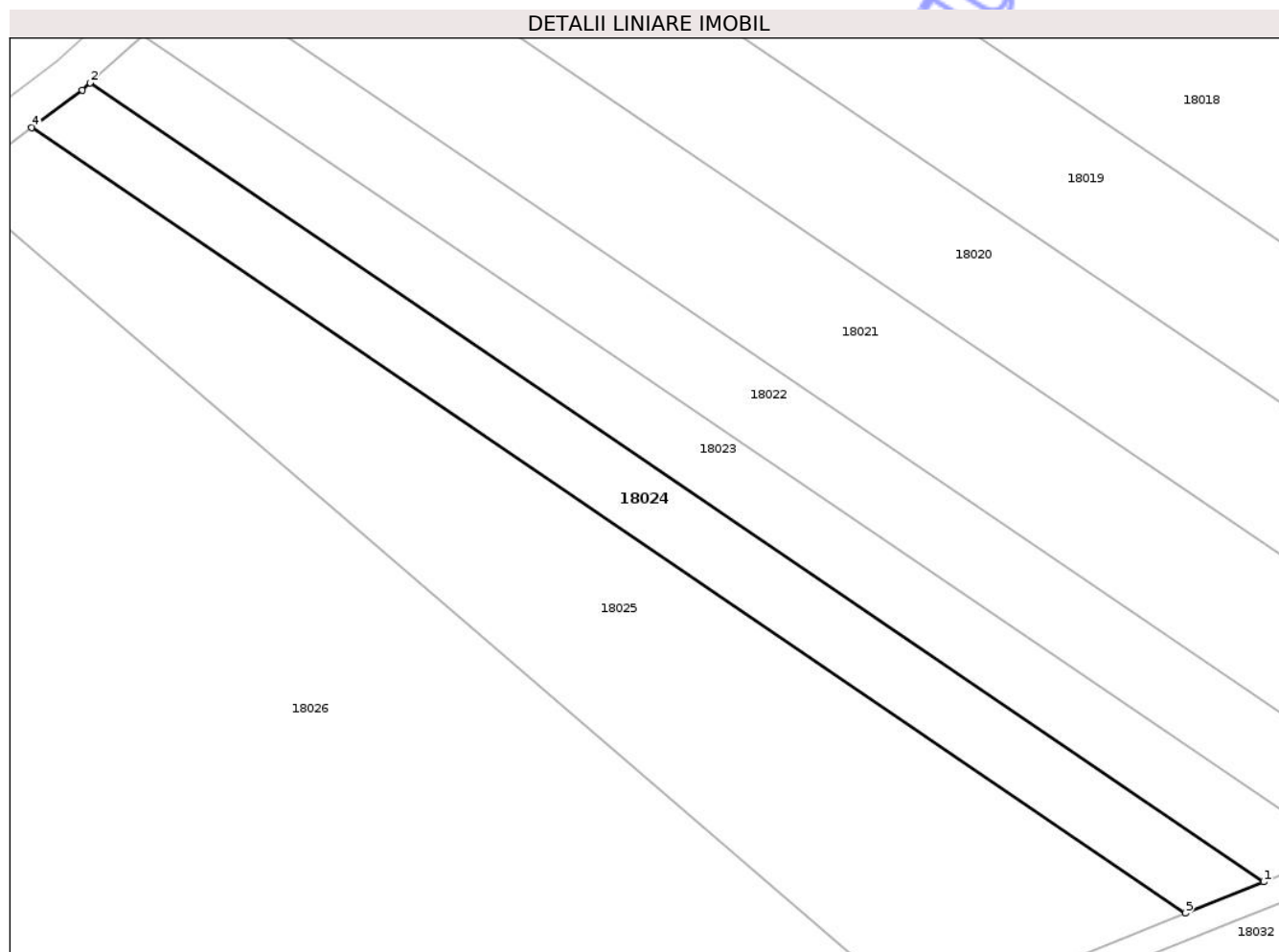
C. Partea III. SARCINI .

Inscrieri privind dezmembramintele dreptului de proprietate, drepturi reale de garanție și sarcini	Referințe
NU SUNT	

Teren

Nr cadastral	Suprafața (mp)*	Observații / Referințe
	2.500	

* Suprafața este determinată în planul de proiecție Stereo 70.



Date referitoare la teren

Crt	Categorie folosință	Intra vilan	Suprafața (mp)	Tarla	Parcelă	Nr. topo	Observații / Referințe
1	arabil	NU	2.500	5	962/71	-	

Lungime Segmente

1) Valorile lungimilor segmentelor sunt obținute din proiecție în plan.

Punct început	X / Y	Punct sfârșit	X / Y	Lungime segment (** (m)
1	438.390,405 563.569,662	2	438.203,539 563.696,836	226.036
2	438.203,539 563.696,836	3	438.202,246 563.695,664	1.745
3	438.202,246 563.695,664	4	438.194,219 563.689,681	10.011
4	438.194,219 563.689,681	5	438.377,907 563.564,67	222.191
5	438.377,907 563.564,67	1	438.390,405 563.569,662	13.458

** Lungimile segmentelor sunt determinate în planul de proiecție Stereo 70 și sunt rotunjite la 1 milimetru.

*** Distanța dintre puncte este formată din segmente cumulate ce sunt mai mici decât valoarea 1 milimetru.

Neutilizabil în Circuitul
Civil

**DATE DESPRE IMOBILUL NR. 18025**

Oficiul de Cadastru și Publicitate Imobiliară MUREȘ
Biroul de Cadastru și Publicitate Imobiliară Luduș

A. Partea I. Descrierea imobilului

TEREN Extravilan

Adresa: Jud. Mureș

Nr. Crt	Nr cadastral Nr. topografic	Suprafața* (mp)	Observații / Referințe
A1		5.600	Sector cadastral:18 Teren neimprejmuit; Diferența de suprafață de 11500 mp este în sectorul 14, parcela 431, tarlaua 4.

B. Partea II. Proprietari și acte

Inscrieri privitoare la dreptul de proprietate și alte drepturi reale		Referințe
/		
Act Administrativ nr. 85732, din 28/07/1995 emis de C.J.P.S.D.P.A.T.;		
B1	Intabulare, drept de PROPRIETATE, dobandit prin Reconstituire, cota actuala 1/1, cota initiala 1/1 1) Andrus I. Florian	A1
Act Administrativ nr. 1065, din 16/06/2025 emis de Comuna Papiu Ilarian;		
B2	Se notează posesia în favoarea numitei Luca Augusta asupra suprafeței de 5600 mp.	A1

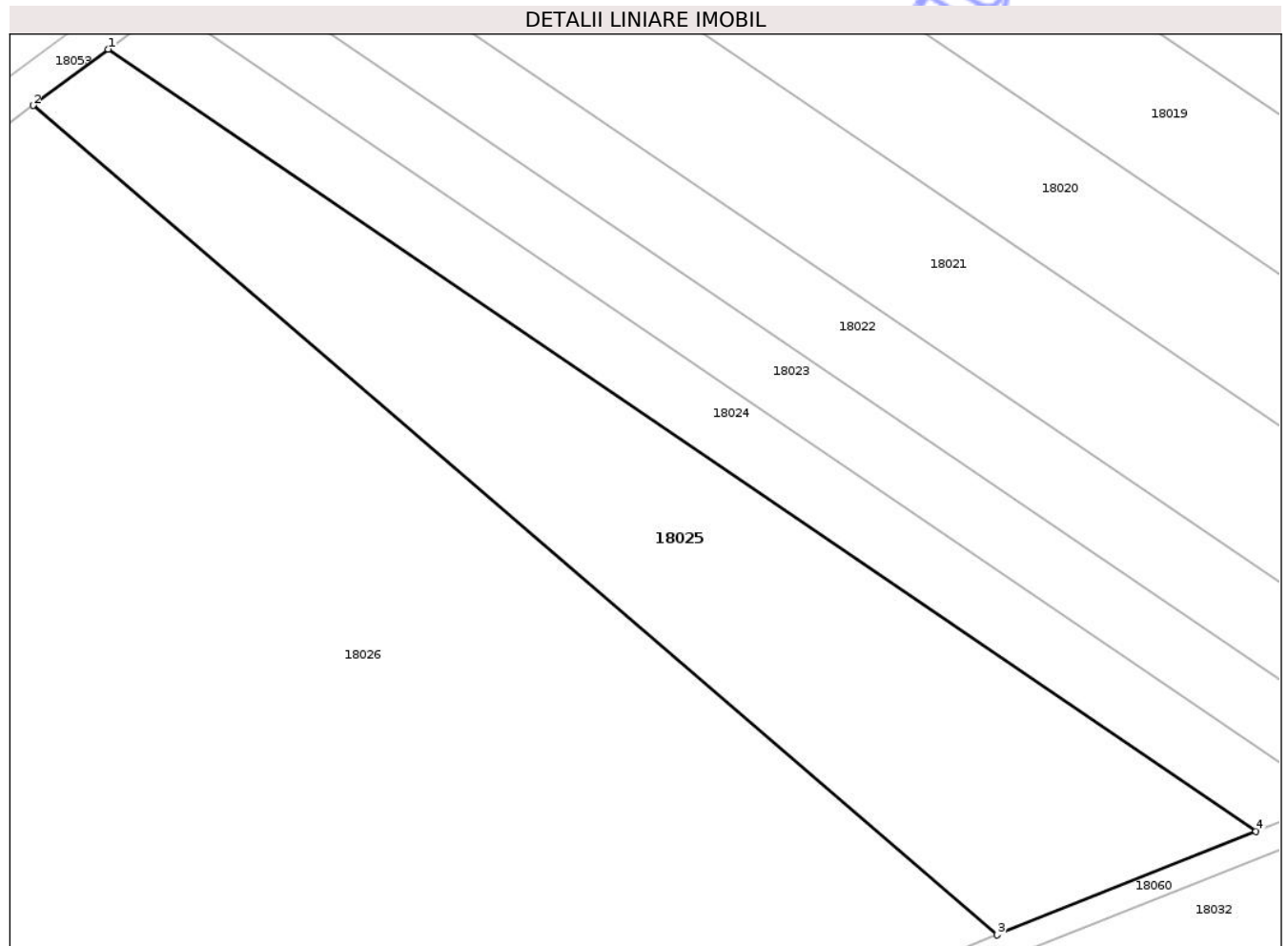
C. Partea III. SARCINI .

Inscrieri privind dezmembramintele dreptului de proprietate, drepturi reale de garanție și sarcini		Referințe
NU SUNT		

Teren

Nr cadastral	Suprafața (mp)*	Observații / Referințe
	5.600	Diferența de suprafață de 11500 mp este în sectorul 14, parcela 431, tarlaua 4.

* Suprafața este determinată în planul de proiecție Stereo 70.



Date referitoare la teren

Crt	Categorie folosință	Intra vilan	Suprafața (mp)	Tarla	Parcelă	Nr. topo	Observații / Referințe
1	arabil	NU	5.600	2	431/2	-	

Lungime Segmente

1) Valorile lungimilor segmentelor sunt obținute din proiecție în plan.

Punct început	X / Y	Punct sfârșit	X / Y	Lungime segment (** (m)
1	438.194,219 563.689,681	2	438.182,176 563.680,704	15.021
2	438.182,176 563.680,704	3	438.336,48 563.548,124	203.438
3	438.336,48 563.548,124	4	438.377,907 563.564,67	44.609
4	438.377,907 563.564,67	1	438.194,219 563.689,681	222.191

** Lungimile segmentelor sunt determinate în planul de proiecție Stereo 70 și sunt rotunjite la 1 milimetru.

*** Distanţa dintre puncte este formată din segmente cumulate ce sunt mai mici decât valoarea 1 milimetru.

Neutilizabil în Circuitul
Civil

**DATE DESPRE IMOBILUL NR. 18026**

Oficiul de Cadastru și Publicitate Imobiliară MUREȘ
Biroul de Cadastru și Publicitate Imobiliară Luduș

A. Partea I. Descrierea imobilului

TEREN Extravilan

Adresa: Jud. Mureș

Nr. Crt	Nr cadastral Nr. topografic	Suprafața* (mp)	Observații / Referințe
A1		50.300	Sector cadastral:18 Teren neimprejmuit;

B. Partea II. Proprietari și acte

Inscrieri privitoare la dreptul de proprietate și alte drepturi reale		Referințe
/		
Act Normativ nr. 7, din 13/03/1996 emis de Parlamentul Romaniei;		
B1	Inscrierea posesiei, drept de PROPRIETATE, dobandit prin Lege, cota actuala 1/1, cota initiala 1/1 1) NEIDENTIFICAT NEIDENTIFICAT	A1
B2	Se noteaza mentiunea de proprietar neidentificat, rezerva comisiei locale de fond funciar.	A1

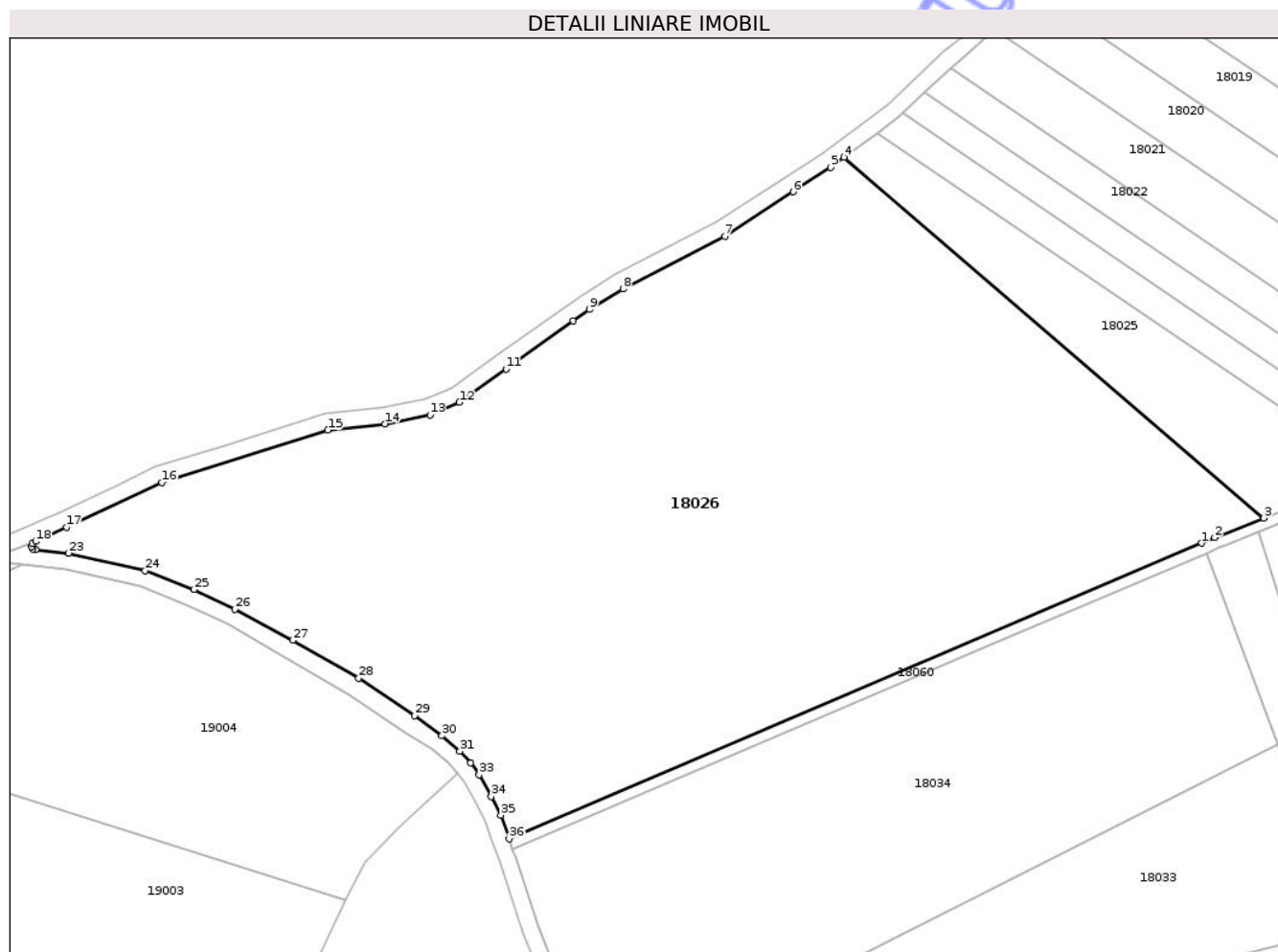
C. Partea III. SARCINI .

Inscrieri privind dezmembramintele dreptului de proprietate, drepturi reale de garanție și sarcini	Referințe
NU SUNT	

Teren

Nr cadastral	Suprafața (mp)*	Observații / Referințe
	50.300	

* Suprafața este determinată în planul de proiecție Stereo 70.



Date referitoare la teren

Crt	Categorie folosință	Intra vilan	Suprafața (mp)	Tarla	Parcelă	Nr. topo	Observații / Referințe
1	faneata	NU	50.300	5	962/72	-	

Lungime Segmente

1) Valorile lungimilor segmentelor sunt obținute din proiecție în plan.

Punct început	X / Y	Punct sfârșit	X / Y	Lungime segment (** (m)
1	438.313,643 563.538,874	2	438.318,419 563.540,91	5.192
3	438.336,48 563.548,124	4	438.182,176 563.680,704	203.438
5	438.177,237 563.677,023	6	438.163,353 563.668,005	16.556
7	438.138,282 563.651,721	8	438.100,813 563.632,258	42.222
9	438.088,456 563.624,791	10	438.082,467 563.620,519	7.357

Punct început	X / Y	Punct sfârșit	X / Y	Lungime segment (** (m)
2	438.318,419 563.540,91	3	438.336,48 563.548,124	19.448
4	438.182,176 563.680,704	5	438.177,237 563.677,023	6.16
6	438.163,353 563.668,005	7	438.138,282 563.651,721	29.895
8	438.100,813 563.632,258	9	438.088,456 563.624,791	14.438
10	438.082,467 563.620,519	11	438.057,782 563.602,91	30.322

Punct început	X / Y	Punct sfârșit	X / Y	Lungime segment (** (m)
11	438.057,782 563.602,91	12	438.040,671 563.590,66	21.044
13	438.029,848 563.585,975	14	438.013,214 563.582,768	16.94
15	437.992,304 563.580,439	16	437.931,128 563.561,191	64.133
17	437.896,241 563.544,739	18	437.884,762 563.539,558	12.594
19	437.883,618 563.538,619	20	437.883,294 563.537,624	1.046
21	437.883,762 563.536,819	22	437.884,762 563.536,466	1.06
23	437.896,932 563.535,208	24	437.925,064 563.528,71	28.873
25	437.943,069 563.521,862	26	437.958,074 563.514,618	16.662
27	437.979,251 563.503,19	28	438.003,625 563.489,283	28.062
29	438.024,26 563.475,451	30	438.034,243 563.468,067	12.417
31	438.040,806 563.462,431	32	438.044,762 563.458,178	5.808
33	438.047,917 563.453,805	34	438.052,362 563.445,756	9.195
35	438.055,896 563.438,927	36	438.058,89 563.430,25	9.179

Punct început	X / Y	Punct sfârșit	X / Y	Lungime segment (** (m)
12	438.040,671 563.590,66	13	438.029,848 563.585,975	11.793
14	438.013,214 563.582,768	15	437.992,304 563.580,439	21.039
16	437.931,128 563.561,191	17	437.896,241 563.544,739	38.572
18	437.884,762 563.539,558	19	437.883,618 563.538,619	1.48
20	437.883,294 563.537,624	21	437.883,762 563.536,819	0.931
22	437.884,762 563.536,466	23	437.896,932 563.535,208	12.235
24	437.925,064 563.528,71	25	437.943,069 563.521,862	19.263
26	437.958,074 563.514,618	27	437.979,251 563.503,19	24.064
28	438.003,625 563.489,283	29	438.024,26 563.475,451	24.842
30	438.034,243 563.468,067	31	438.040,806 563.462,431	8.651
32	438.044,762 563.458,178	33	438.047,917 563.453,805	5.392
34	438.052,362 563.445,756	35	438.055,896 563.438,927	7.689
36	438.058,89 563.430,25	1	438.313,643 563.538,874	276.945

** Lungimile segmentelor sunt determinate în planul de proiecție Stereo 70 și sunt rotunjite la 1 milimetru.

*** Distanța dintre puncte este formată din segmente cumulate ce sunt mai mici decât valoarea 1 milimetru.

**DATE DESPRE IMOBILUL NR. 18027**

Oficiul de Cadastru și Publicitate Imobiliară MUREȘ
Biroul de Cadastru și Publicitate Imobiliară Luduș

A. Partea I. Descrierea imobilului

TEREN Extravilan

Adresa: Jud. Mureș

Nr. Crt	Nr cadastral Nr. topografic	Suprafața* (mp)	Observații / Referințe
A1		10.000	Sector cadastral:18 Teren neimprejmuit;

B. Partea II. Proprietari și acte

Inscrieri privitoare la dreptul de proprietate și alte drepturi reale	Referințe
/	
Act Administrativ nr. 85921, din 06/05/1996 emis de C.J.P.S.D.P.A.T.;	
B1	A1
Intabulare, drept de PROPRIETATE, dobandit prin Reconstituire, cota actuala 1/1, cota initiala 1/1	
1) Marginean M. Margareta	
2) Szanto M. Iosif	
Act Administrativ nr. 1066, din 16/06/2025 emis de Primăria Papiu Ilarian;	
B2	A1
Se notează posesia în favoarea numitului Dobrescu Mihai-Andrei asupra suprafeței de 10000 mp.	

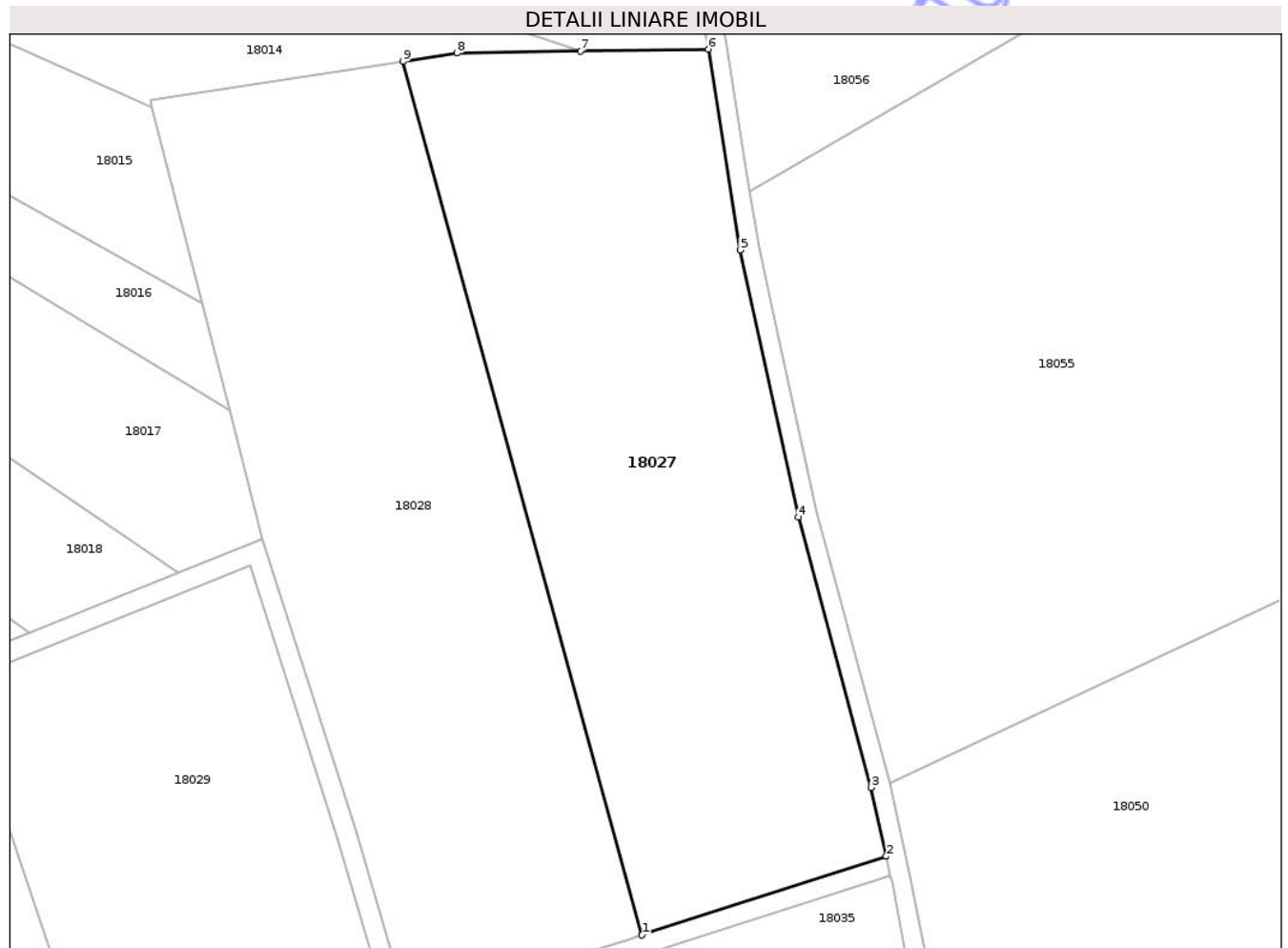
C. Partea III. SARCINI .

Inscrieri privind dezmembramentele dreptului de proprietate, drepturi reale de garanție și sarcini	Referințe
NU SUNT	

Teren

Nr cadastral	Suprafața (mp)*	Observații / Referințe
	10.000	

* Suprafața este determinată în planul de proiecție Stereo 70.



Date referitoare la teren

Crt	Categorie folosință	Intra vilan	Suprafața (mp)	Tarla	Parcelă	Nr. topo	Observații / Referințe
1	arabil	NU	10.000	5	962/74	-	

Lungime Segmente

1) Valorile lungimilor segmentelor sunt obținute din proiecție în plan.

Punct început	X / Y	Punct sfârșit	X / Y	Lungime segment (** (m)
1	438.612,696 563.545,593	2	438.663,134 563.561,824	52.985
2	438.663,134 563.561,824	3	438.659,973 563.575,996	14.52
3	438.659,973 563.575,996	4	438.644,987 563.631,77	57.752
4	438.644,987 563.631,77	5	438.632,926 563.686,803	56.339
5	438.632,926 563.686,803	6	438.626,361 563.728,202	41.916

Punct început	X / Y	Punct sfârşit	X / Y	Lungime segment (** (m)
6	438.626,361 563.728,202	7	438.600,077 563.727,794	26.287
7	438.600,077 563.727,794	8	438.574,473 563.727,396	25.607
8	438.574,473 563.727,396	9	438.563,303 563.725,677	11.301
9	438.563,303 563.725,677	1	438.612,696 563.545,593	186.735

** Lungimile segmentelor sunt determinate în planul de proiecţie Stereo 70 şi sunt rotunjite la 1 milimetru.

*** Distanţa dintre puncte este formată din segmente cumulate ce sunt mai mici decât valoarea 1 milimetru.

Neutilizabil în Circuitul Civil

**DATE DESPRE IMOBILUL NR. 18028**

Oficiul de Cadastru și Publicitate Imobiliară MUREȘ
Biroul de Cadastru și Publicitate Imobiliară Luduș

A. Partea I. Descrierea imobilului

TEREN Extravilan

Adresa: Jud. Mureș

Nr. Crt	Nr cadastral Nr. topografic	Suprafața* (mp)	Observații / Referințe
A1		10.000	Sector cadastral:18 Teren neimprejmuit;

B. Partea II. Proprietari și acte

Inscrieri privitoare la dreptul de proprietate și alte drepturi reale		Referințe
/		
Act Administrativ nr. 86268, din 20/01/2006 emis de C.J.P.S.D.P.A.T.;		
B1	Intabulare, drept de PROPRIETATE, dobandit prin Reconstituire, cota actuala 1/1, cota initiala 1/1 1) Szanto M. Ioan 2) Szanto M. Martin 3) Kis M. Rozalia	A1
Act Administrativ nr. 1067, din 16/06/2025 emis de Primăria Papiu Ilarian;		
B2	Se notează posesia în favoarea numiților Szanto Ioan și Szanto Ildiko asupra suprafeței de 5000 mp.	A1
Act Administrativ nr. 1068, din 16/06/2025 emis de Primăria Papiu Ilarian;		
B3	Se notează posesia în favoarea numiților Kis Dénes și Kis Anamăria asupra suprafeței de 5000 mp.	A1

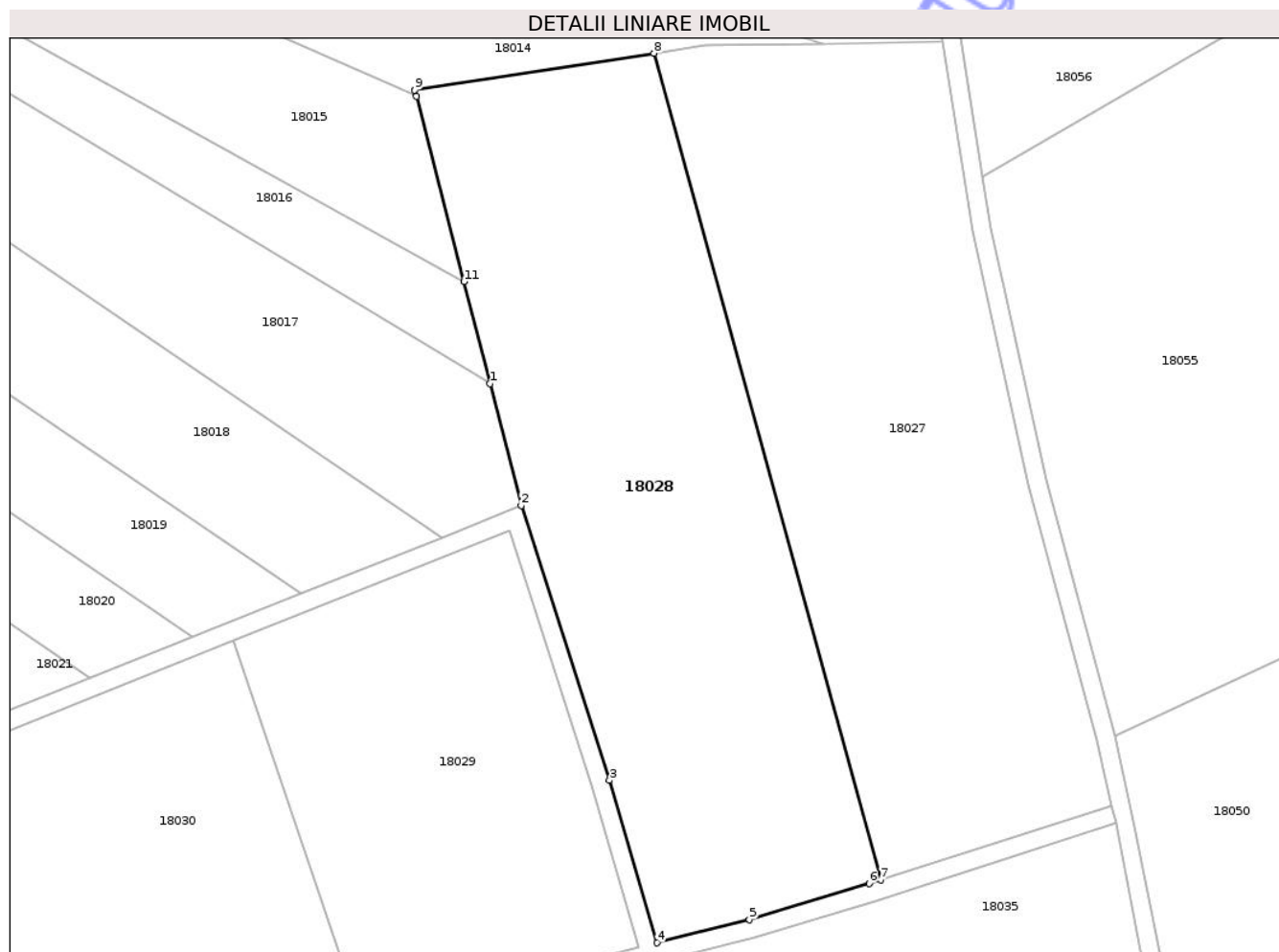
C. Partea III. SARCINI .

Inscrieri privind dezmembramintele dreptului de proprietate, drepturi reale de garanție și sarcini	Referințe
NU SUNT	

Teren

Nr cadastral	Suprafața (mp)*	Observații / Referințe
	10.000	

* Suprafața este determinată în planul de proiecție Stereo 70.



Date referitoare la teren

Crt	Categorie folosință	Intra vilan	Suprafața (mp)	Tarla	Parcelă	Nr. topo	Observații / Referințe
1	arabil	NU	10.000	5	962/73	-	

Lungime Segmente

1) Valorile lungimilor segmentelor sunt obținute din proiecție în plan.

Punct început	X / Y	Punct sfârșit	X / Y	Lungime segment (** (m)
1	438.527,573 563.653,697	2	438.534,375 563.627,164	27.391
2	438.534,375 563.627,164	3	438.553,607 563.567,278	62.898
3	438.553,607 563.567,278	4	438.563,952 563.531,887	36.872
4	438.563,952 563.531,887	5	438.584,101 563.536,901	20.763
5	438.584,101 563.536,901	6	438.610,216 563.544,795	27.282

Punct început	X / Y	Punct sfârşit	X / Y	Lungime segment (** (m)
6	438.610,216 563.544,795	7	438.612,696 563.545,593	2.605
7	438.612,696 563.545,593	8	438.563,303 563.725,677	186.735
8	438.563,303 563.725,677	9	438.511,175 563.717,652	52.742
9	438.511,175 563.717,652	10	438.511,525 563.716,288	1.408
10	438.511,525 563.716,288	11	438.521,877 563.675,912	41.682
11	438.521,877 563.675,912	1	438.527,573 563.653,697	22.934

** Lungimile segmentelor sunt determinate în planul de proiecţie Stereo 70 şi sunt rotunjite la 1 milimetru.

*** Distanţa dintre puncte este formată din segmente cumulate ce sunt mai mici decât valoarea 1 milimetru.

Neutilizabil în Circuitul Civil

