



DATE DESPRE IMOBILUL NR. 10040

Oficiul de Cadastru și Publicitate Imobiliară MUREȘ
Biroul de Cadastru și Publicitate Imobiliară Luduș

A. Partea I. Descrierea imobilului

TEREN Necunoscut

Adresa: Loc. Merișoru, Jud. Mureș

Nr. Crt	Nr cadastral Nr. topografic	Suprafața* (mp)	Observații / Referințe
A1		Din acte: 943 Masurata: 429	Sector cadastral:10 Teren neimprejmuit;

B. Partea II. Proprietari și acte

Inscrieri privitoare la dreptul de proprietate și alte drepturi reale		Referințe
/		
Act Normativ nr. 1705, din 29/11/2006 emis de Guvernul României;		
B1	Intabulare, drept de PROPRIETATE, dobandit prin Lege, cota actuala 1/1, cota initiala 1/1 1) Statul Român, CIF:9999999999999	A1
B2	Intabulare, drept de ADMINISTRARE, dobandit prin Lege, cota actuala 1/1, cota initiala 1/1 1) Agentia Nationala de Imbunatatiri Funciare, CIF:9999999999999	A1

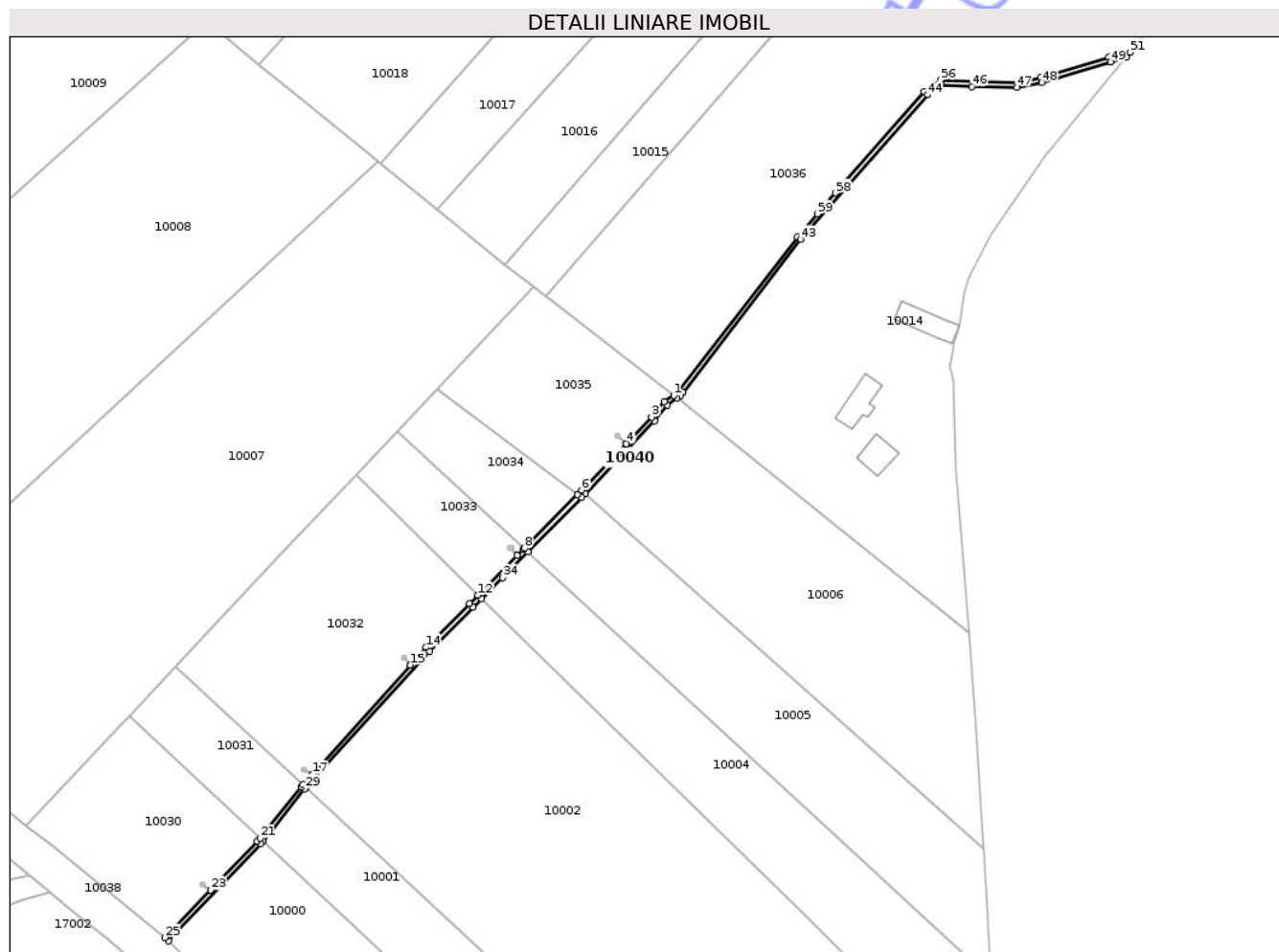
C. Partea III. SARCINI .

Inscrieri privind dezmembramintele dreptului de proprietate, drepturi reale de garanție și sarcini	Referințe
NU SUNT	

Teren

Nr cadastral	Suprafața (mp)*	Observații / Referințe
	Din acte: 943 Masurata: 429	

* Suprafața este determinată în planul de proiecție Stereo 70.



Date referitoare la teren

Crt	Categorie folosință	Intra vilan	Suprafața (mp)	Tarla	Parcelă	Nr. topo	Observații / Referințe
1	ape curgătoare	DA	147	5	-	-	
2	ape curgătoare	NU	282	5	-	-	

Lungime Segmente

1) Valorile lungimilor segmentelor sunt obținute din proiecție în plan.

Punct început	X / Y	Punct sfârșit	X / Y	Lungime segment
1	439.423,093 563.510,756	2	439.420,62 563.509,139	2.955
2	439.420,62 563.509,139	3	439.417,289 563.505,062	5.265
3	439.417,289 563.505,062	4	439.410,613 563.498,084	9.657
4	439.410,613 563.498,084	5	439.410,606 563.498,076	0.011
5	439.410,606 563.498,076	6	439.398,878 563.485,816	16.966
6	439.398,878 563.485,816	7	439.397,78 563.484,668	1.589
7	439.397,78 563.484,668	8	439.383,795 563.470,512	19.899
8	439.383,795 563.470,512	9	439.383,517 563.470,231	0.395
9	439.383,517 563.470,231	10	439.381,952 563.468,647	2.227
10	439.381,952 563.468,647	11	439.381,945 563.468,64	0.01
11	439.381,945 563.468,64	12	439.371,616 563.458,185	14.697
12	439.371,616 563.458,185	13	439.369,387 563.455,929	3.171

Punct început	X / Y	Punct sfârșit	X / Y	Lungime segment	Punct început	X / Y	Punct sfârșit	X / Y	Lungime segment	Punct început	X / Y	Punct sfârșit	X / Y	Lungime segment
13	439.369,387 563.455,929	14	439.357,885 563.444,456	16.246	14	439.357,885 563.444,456	15	439.353,756 563.439,832	6.199	15	439.353,756 563.439,832	16	439.353,749 563.439,824	0.011
16	439.353,749 563.439,824	17	439.328,028 563.411,022	38.615	17	439.328,028 563.411,022	18	439.328,021 563.411,015	0.01	18	439.328,021 563.411,015	19	439.325,562 563.408,261	3.692
19	439.325,562 563.408,261	20	439.325,074 563.407,715	0.732	20	439.325,074 563.407,715	21	439.314,22 563.394,206	17.329	21	439.314,22 563.394,206	22	439.313,538 563.393,357	1.089
22	439.313,538 563.393,357	23	439.301,281 563.380,579	17.706	23	439.301,281 563.380,579	24	439.301,274 563.380,572	0.01	24	439.301,274 563.380,572	25	439.289,256 563.368,042	17.362
25	439.289,256 563.368,042	26	439.290,122 563.367,185	1.218	26	439.290,122 563.367,185	27	439.314,4 563.392,718	35.233	27	439.314,4 563.392,718	28	439.315,003 563.393,475	0.968
28	439.315,003 563.393,475	29	439.325,958 563.407,213	17.571	29	439.325,958 563.407,213	30	439.326,295 563.407,583	0.5	30	439.326,295 563.407,583	31	439.358,865 563.443,358	48.38
31	439.358,865 563.443,358	32	439.370,324 563.455,016	16.347	32	439.370,324 563.455,016	33	439.372,55 563.457,269	3.167	33	439.372,55 563.457,269	34	439.378,02 563.462,788	7.77
34	439.378,02 563.462,788	35	439.384,757 563.469,622	9.596	35	439.384,757 563.469,622	36	439.398,844 563.483,877	20.041	36	439.398,844 563.483,877	37	439.399,843 563.484,923	1.446
37	439.399,843 563.484,923	38	439.418,137 563.504,069	26.481	38	439.418,137 563.504,069	39	439.421,464 563.508,232	5.329	39	439.421,464 563.508,232	40	439.423,961 563.510,058	3.093
40	439.423,961 563.510,058	41	439.424,893 563.510,739	1.154	41	439.424,893 563.510,739	42	439.425,51 563.511,543	1.013	42	439.425,51 563.511,543	43	439.456,472 563.551,835	50.814
43	439.456,472 563.551,835	44	439.489,91 563.589,906	50.671	44	439.489,91 563.589,906	45	439.493,437 563.592,56	4.414	45	439.493,437 563.592,56	46	439.501,521 563.592,069	8.099
46	439.501,521 563.592,069	47	439.513,5 563.591,83	11.981	47	439.513,5 563.591,83	48	439.519,994 563.593,09	6.615	48	439.519,994 563.593,09	49	439.538,028 563.598,523	18.835
49	439.538,028 563.598,523	50	439.542,184 563.599,803	4.349	50	439.542,184 563.599,803	51	439.543,239 563.601,09	1.664	51	439.543,239 563.601,09	52	439.537,574 563.599,741	5.823
52	439.537,574 563.599,741	53	439.519,598 563.594,465	18.734	53	439.519,598 563.594,465	54	439.513,872 563.593,2	5.864	54	439.513,872 563.593,2	55	439.502,907 563.593,397	10.967
55	439.502,907 563.593,397	56	439.493,304 563.593,781	9.611	56	439.493,304 563.593,781	57	439.488,973 563.590,795	5.261	57	439.488,973 563.590,795	58	439.465,729 563.564,027	35.452
58	439.465,729 563.564,027	59	439.460,93 563.558,532	7.296	59	439.460,93 563.558,532	60	439.455,626 563.552,459	8.063	60	439.455,626 563.552,459	61	439.424,085 563.511,404	51.772
61	439.424,085 563.511,404	1	439.423,093 563.510,756	1.185										

** Lungimile segmentelor sunt determinate în planul de proiecție Stereo 70 și sunt rotunjite la 1 milimetru.

*** Distanța dintre puncte este formată din segmente cumulate ce sunt mai mici decât valoarea 1 milimetru.

**DATE DESPRE IMOBILUL NR. 10041**

Oficiul de Cadastru și Publicitate Imobiliară MUREȘ
Biroul de Cadastru și Publicitate Imobiliară Luduș

A. Partea I. Descrierea imobilului

TEREN Extravilan

Adresa: Jud. Mureș

Nr. Crt	Nr cadastral Nr. topografic	Suprafața* (mp)	Observații / Referințe
A1		496	Sector cadastral:10 Teren neimprejmuit;

B. Partea II. Proprietari și acte

Inscrieri privitoare la dreptul de proprietate și alte drepturi reale		Referințe
/		
Act Normativ nr. 1705, din 29/11/2006 emis de Guvernul României;		
B1	Intabulare, drept de PROPRIETATE, dobandit prin Lege, cota actuala 1/1, cota initiala 1/1 1) Statul Român, CIF:999999999999	A1
B2	Intabulare, drept de ADMINISTRARE, dobandit prin Lege, cota actuala 1/1, cota initiala 1/1 1) Agentia Nationala de Imbunatatiri Funciare, CIF:999999999999	A1

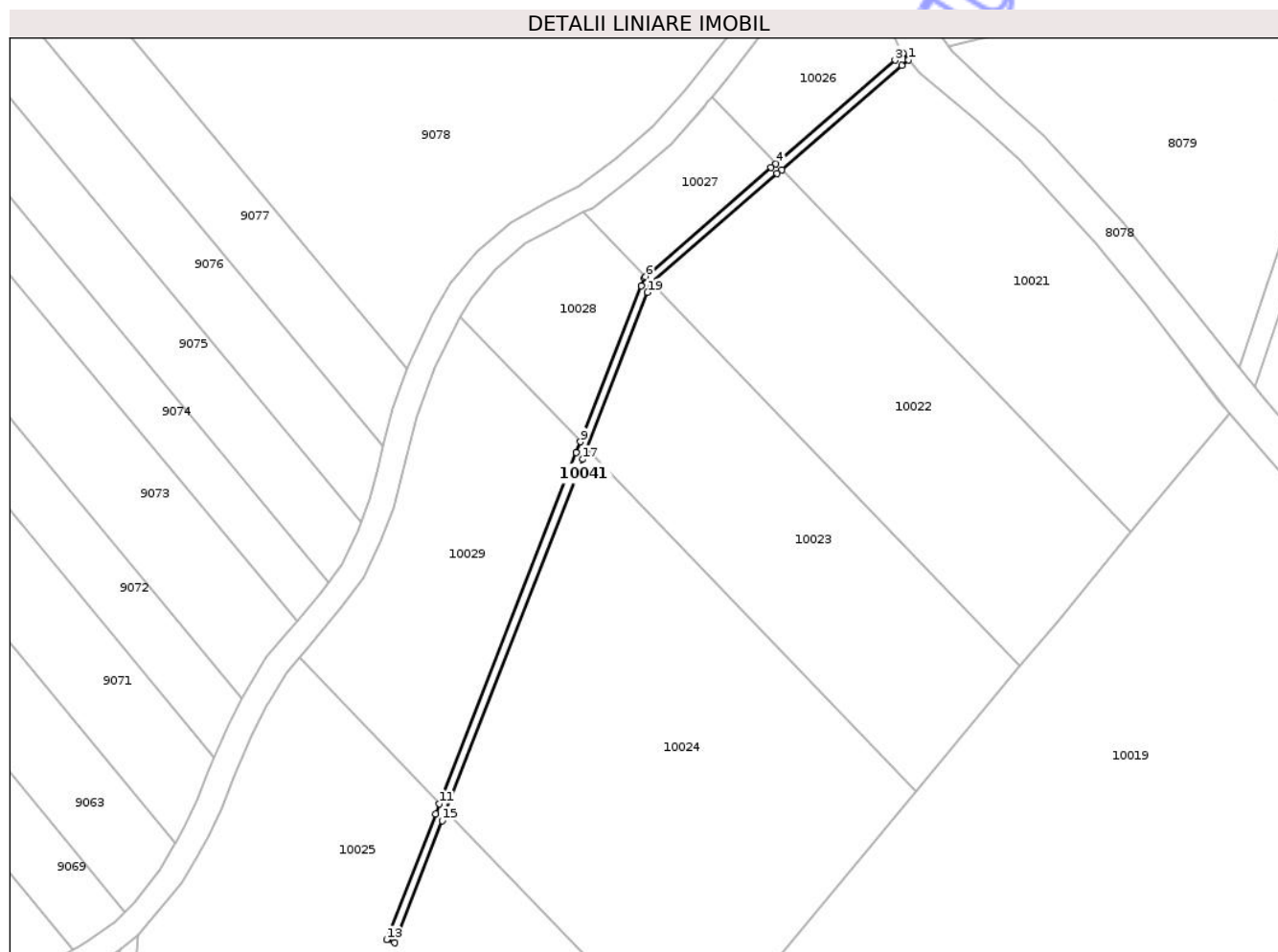
C. Partea III. SARCINI .

Inscrieri privind dezmembramintele dreptului de proprietate, drepturi reale de garanție și sarcini	Referințe
NU SUNT	

Teren

Nr cadastral	Suprafața (mp)*	Observații / Referințe
	496	

* Suprafața este determinată în planul de proiecție Stereo 70.



Date referitoare la teren

Crt	Categorie folosință	Intravilan	Suprafața (mp)	Tarla	Parcelă	Nr. topo	Observații / Referințe
1	ape curgătoare	NU	496	5	-	-	

Lungime Segmente

1) Valorile lungimilor segmentelor sunt obținute din proiecție în plan.

Punct început	X / Y	Punct sfârșit	X / Y	Lungime segment (** (m)
1	439.380,203 564.075,253	2	439.378,93 564.076,797	2.001
3	439.377,029 564.075,151	4	439.348,829 564.050,73	37.304
5	439.347,729 564.049,778	6	439.318,023 564.024,054	39.296
7	439.317,7 564.023,774	8	439.316,966 564.021,889	2.023
9	439.302,622 563.985,034	10	439.301,632 563.982,49	2.73

Punct început	X / Y	Punct sfârșit	X / Y	Lungime segment (** (m)
2	439.378,93 564.076,797	3	439.377,029 564.075,151	2.515
4	439.348,829 564.050,73	5	439.347,729 564.049,778	1.455
6	439.318,023 564.024,054	7	439.317,7 564.023,774	0.427
8	439.316,966 564.021,889	9	439.302,622 563.985,034	39.548
10	439.301,632 563.982,49	11	439.269,348 563.899,542	89.009

Punct început	X / Y	Punct sfârșit	X / Y	Lungime segment (** (m)
11	439.269,348 563.899,542	12	439.268,425 563.897,172	2.543
13	439.256,856 563.867,446	14	439.258,719 563.866,72	1.999
15	439.269,959 563.895,597	16	439.270,876 563.897,955	2.53
17	439.303,165 563.980,915	18	439.304,151 563.983,447	2.717
19	439.318,5 564.020,315	20	439.319,384 564.022,587	2.438
21	439.319,412 564.022,611	22	439.349,127 564.048,343	39.308
23	439.350,218 564.049,287	24	439.378,588 564.073,855	37.529

Punct început	X / Y	Punct sfârșit	X / Y	Lungime segment (** (m)
12	439.268,425 563.897,172	13	439.256,856 563.867,446	31.898
14	439.258,719 563.866,72	15	439.269,959 563.895,597	30.987
16	439.270,876 563.897,955	17	439.303,165 563.980,915	89.022
18	439.304,151 563.983,447	19	439.318,5 564.020,315	39.562
20	439.319,384 564.022,587	21	439.319,412 564.022,611	0.037
22	439.349,127 564.048,343	23	439.350,218 564.049,287	1.443
24	439.378,588 564.073,855	1	439.380,203 564.075,253	2.136

** Lungimile segmentelor sunt determinate în planul de proiecție Stereo 70 și sunt rotunjite la 1 milimetru.

*** Distanța dintre puncte este formată din segmente cumulate ce sunt mai mici decât valoarea 1 milimetru.

Neutilizabil în Civil



DATE DESPRE IMOBILUL NR. 10000

Oficiul de Cadastru și Publicitate Imobiliară MUREȘ
Biroul de Cadastru și Publicitate Imobiliară Luduș

A. Partea I. Descrierea imobilului

TEREN Necunoscut

Adresa: Loc. Merișoru, Jud. Mureș

Nr. Crt	Nr cadastral Nr. topografic	Suprafața* (mp)	Observații / Referințe
A1		Din acte: 12.500 Masurata: 10.724	Sector cadastral:10 Teren neimprejmuț; Diferenta se suprafata 1776 mp se gaseste in imobilul cu ID 10030. O parte din nr. top. 1260/1 și o parte din nr. top. 1260/2.

B. Partea II. Proprietari și acte

Inscrieri privitoare la dreptul de proprietate și alte drepturi reale		Referințe
/		
Act Administrativ nr. 105, din 05/09/2024 emis de Comuna Papiu Ilarian;		
B1	Inscrierea provizorie, drept de PROPRIETATE, dobandit prin Lege, cota actuala 1/1, cota initiala 1/1 1) Szasz E. Ioan	A1
Act Administrativ nr. 1718, din 15/10/2025 emis de Comuna Papiu Ilarian;		
B2	Se notează posesia în favoarea numiților Iokob Janos-Levente si Iokob Eniko-Ibolya asupra suprafetei de 12500 mp.	A1

C. Partea III. SARCINI .

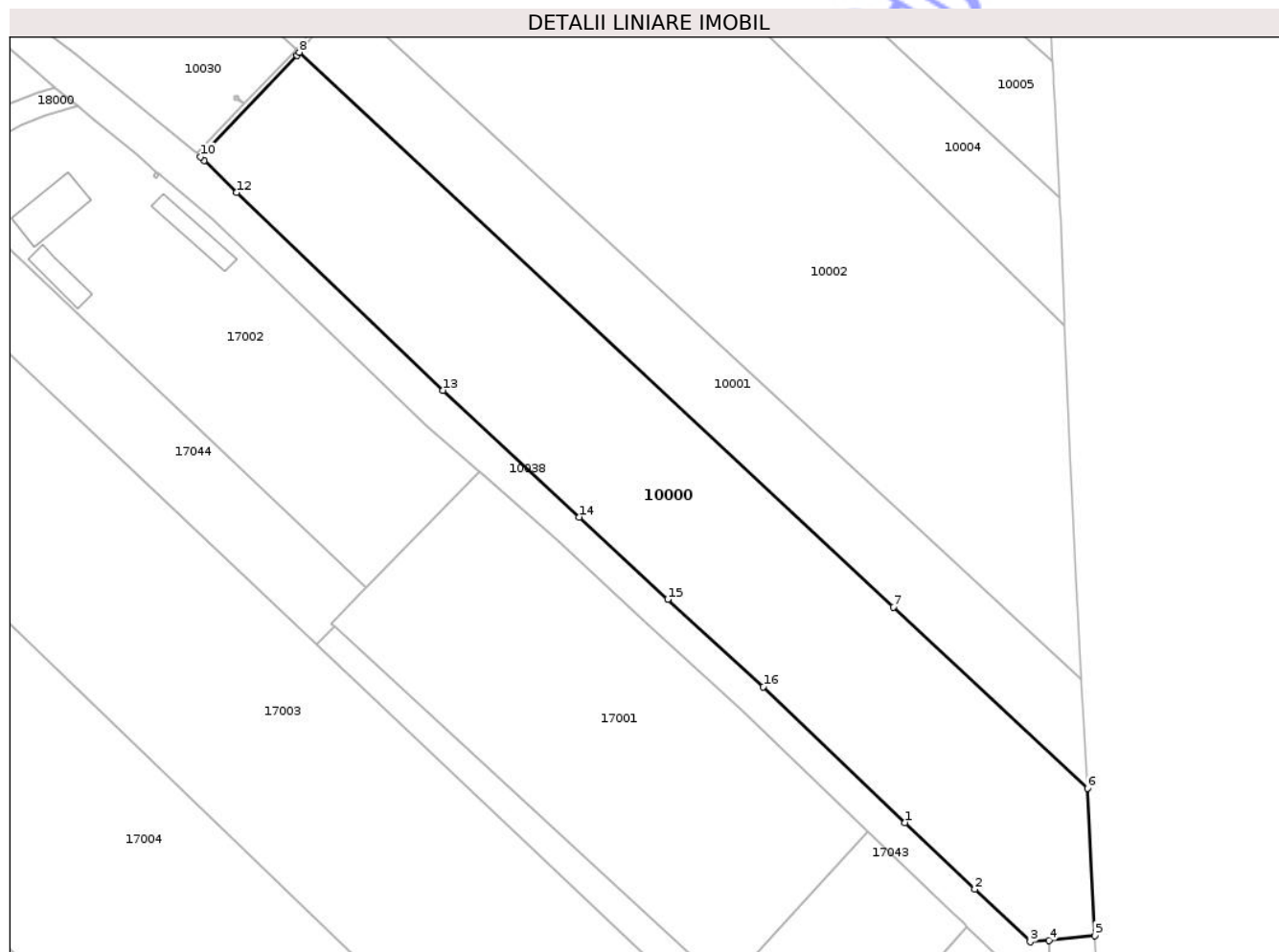
Inscrieri privind dezmembramentele dreptului de proprietate, drepturi reale de garanție și sarcini	Referințe
NU SUNT	

Anexa Nr. 1 La Partea I

Teren

Nr cadastral	Suprafața (mp)*	Observații / Referințe
	Din acte: 12.500 Masurata: 10.724	Diferenta se suprafata 1776 mp se gaseste in imobilul cu ID 10030. O parte din nr. top. 1260/1 și o parte din nr. top. 1260/2.

* Suprafața este determinată în planul de proiecție Stereo 70.



Date referitoare la teren

Crt	Categorie folosință	Intra vilan	Suprafața (mp)	Tarla	Parcelă	Nr. topo	Observații / Referințe
1	arabil	DA	2.388	5	812/8	-	
2	arabil	NU	8.336	5	812/8	-	

Lungime Segmente

1) Valorile lungimilor segmentelor sunt obținute din proiecție în plan.

Punct început	X / Y	Punct sfârșit	X / Y	Lungime segment (** (m)
1	439.467,606 563.199,648	2	439.485,133 563.182,88	24.256
2	439.485,133 563.182,88	3	439.499,066 563.169,624	19.231
3	439.499,066 563.169,624	4	439.503,873 563.169,989	4.821
4	439.503,873 563.169,989	5	439.515,399 563.171,228	11.592

Punct început	X / Y	Punct sfârşit	X / Y	Lungime segment (** (m)
5	439.515,399 563.171,228	6	439.513,501 563.208,306	37.127
6	439.513,501 563.208,306	7	439.464,665 563.253,863	66.786
7	439.464,665 563.253,863	8	439.315,003 563.393,475	204.671
8	439.315,003 563.393,475	9	439.314,4 563.392,718	0.968
9	439.314,4 563.392,718	10	439.290,122 563.367,185	35.233
10	439.290,122 563.367,185	11	439.291,077 563.366,24	1.344
11	439.291,077 563.366,24	12	439.299,235 563.358,167	11.477
12	439.299,235 563.358,167	13	439.351,217 563.308,408	71.959
13	439.351,217 563.308,408	14	439.385,575 563.276,524	46.873
14	439.385,575 563.276,524	15	439.407,83 563.255,812	30.402
15	439.407,83 563.255,812	16	439.431,907 563.233,802	32.621
16	439.431,907 563.233,802	1	439.467,606 563.199,648	49.406

** Lungimile segmentelor sunt determinate în planul de proiecţie Stereo 70 şi sunt rotunjite la 1 milimetru.

*** Distanţa dintre puncte este formată din segmente cumulate ce sunt mai mici decât valoarea 1 milimetru.

**DATE DESPRE IMOBILUL NR. 10001**

Oficiul de Cadastru și Publicitate Imobiliară MUREȘ
Biroul de Cadastru și Publicitate Imobiliară Luduș

A. Partea I. Descrierea imobilului

TEREN Necunoscut

Adresa: Loc. Merișoru, Jud. Mureș

Nr. Crt	Nr cadastral Nr. topografic	Suprafața* (mp)	Observații / Referințe
A1		Din acte: 4.778 Masurata: 4.869	Sector cadastral:10 Teren neimprejmuit; Diferenta se suprafata 831 mp se gaseste in imobilul cu ID 10031. O parte din nr. top. 1260/2.

B. Partea II. Proprietari și acte

Inscrieri privitoare la dreptul de proprietate și alte drepturi reale	Referințe
/	
Act Administrativ nr. 171507, din 29/10/2010 emis de C.J.P.S.D.P.A.T.;	
B1	Intabulare, drept de PROPRIETATE, dobandit prin Lege, cota actuala 1/1, cota initiala 1/1 1) Szasz E. Ioan
Act Administrativ nr. 1719, din 15/10/2025 emis de Comuna Papiu Ilarian;	
B2	Se notează posesia în favoarea numiților Precup Rodica, Precup Ioan si Păiș Mariana asupra suprafeței de 5700 mp.

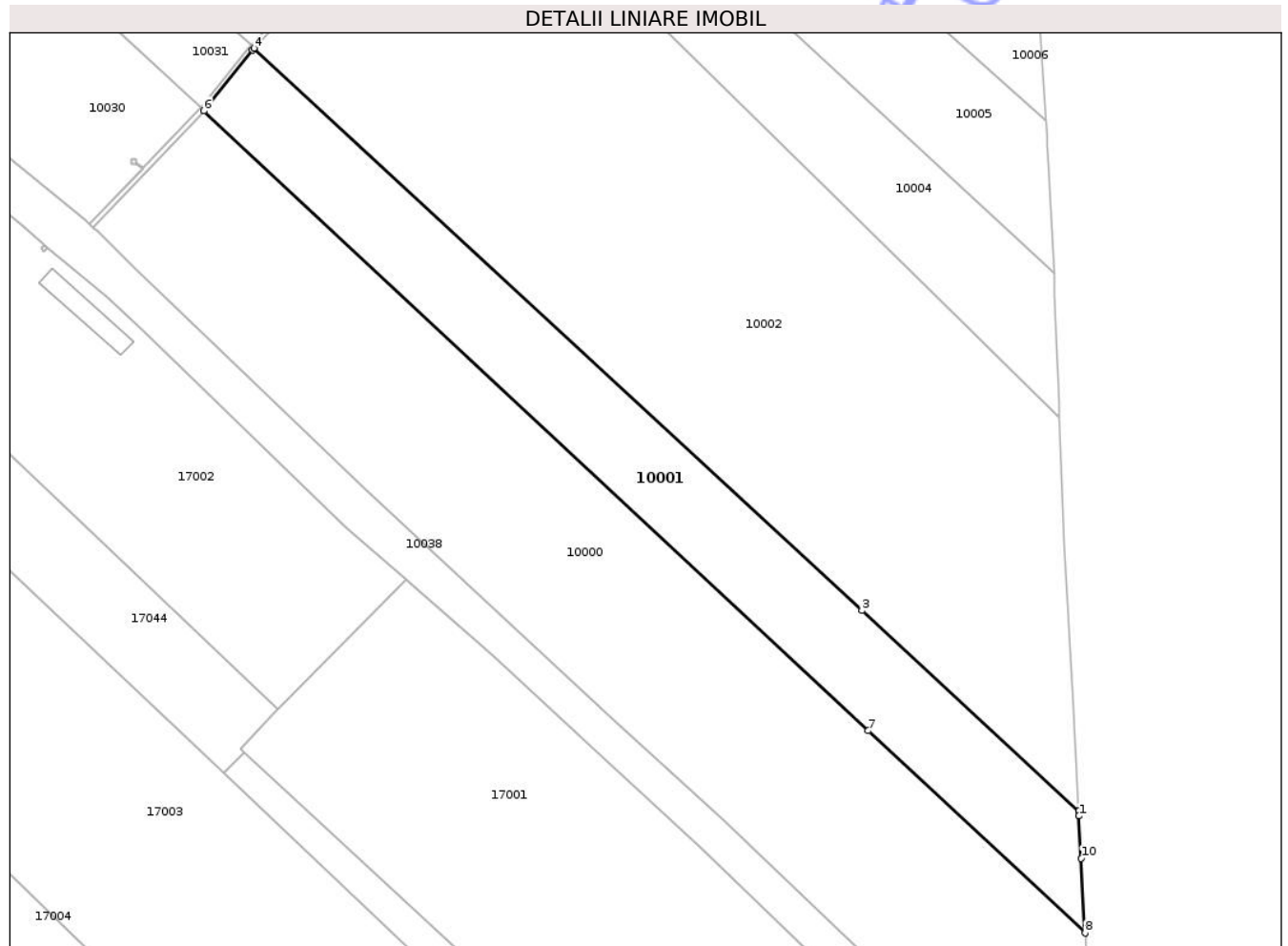
C. Partea III. SARCINI .

Inscrieri privind dezmembramentele dreptului de proprietate, drepturi reale de garanție și sarcini	Referințe
NU SUNT	

Teren

Nr cadastral	Suprafața (mp)*	Observații / Referințe
	Din acte: 4.778 Masurata: 4.869	Diferenta se suprafata 831 mp se gaseste in imobilul cu ID 10031. O parte din nr. topo. 1260/2.

* Suprafața este determinată în planul de proiecție Stereo 70.



Date referitoare la teren

Crt	Categorie folosință	Intra vilan	Suprafața (mp)	Tarla	Parcelă	Nr. topo	Observații / Referințe
1	arabil	DA	1.265	5	812/7	-	
2	arabil	NU	3.604	5	812/7	-	

Lungime Segmente

1) Valorile lungimilor segmentelor sunt obținute din proiecție în plan.

Punct început	X / Y	Punct sfârșit	X / Y	Lungime segment (** (m)
1	439.512,111 563.234,669	2	439.512,052 563.235,727	1.06
2	439.512,052 563.235,727	3	439.463,196 563.280,927	66.558
3	439.463,196 563.280,927	4	439.326,295 563.407,583	186.504
4	439.326,295 563.407,583	5	439.325,958 563.407,213	0.5

Punct început	X / Y	Punct sfârșit	X / Y	Lungime segment (** (m)
5	439.325,958 563.407,213	6	439.315,003 563.393,475	17.571
6	439.315,003 563.393,475	7	439.464,665 563.253,863	204.671
7	439.464,665 563.253,863	8	439.513,501 563.208,306	66.786
8	439.513,501 563.208,306	9	439.513,489 563.208,537	0.231
9	439.513,489 563.208,537	10	439.512,64 563.225,113	16.598
10	439.512,64 563.225,113	1	439.512,111 563.234,669	9.571

** Lungimile segmentelor sunt determinate în planul de proiecție Stereo 70 și sunt rotunjite la 1 milimetru.

*** Distanța dintre puncte este formată din segmente cumulate ce sunt mai mici decât valoarea 1 milimetru.

Neutilizabil în Circuitul Civil

**DATE DESPRE IMOBILUL NR. 10002**

Oficiul de Cadastru și Publicitate Imobiliară MUREȘ
Biroul de Cadastru și Publicitate Imobiliară Luduș

A. Partea I. Descrierea imobilului

TEREN Necunoscut

Adresa: Loc. Merișoru, Jud. Mureș

Nr. Crt	Nr cadastral Nr. topografic	Suprafața* (mp)	Observații / Referințe
A1		Din acte: 14.286 Masurata: 14.316	Sector cadastral:10 Teren neimprejmuț; Diferenta se suprafața 3084 mp se găsește în imobilul cu ID 10032

B. Partea II. Proprietari și acte

Inscrieri privitoare la dreptul de proprietate și alte drepturi reale		Referințe
/		
Act Administrativ nr. 86116, din 28/06/2000 emis de C.J.P.S.D.P.A.T.;		
B1	Intabulare, drept de PROPRIETATE, dobândit prin Lege, cota actuală 1/1, cota inițială 1/1 1) Rotaru V. Ioan	A1
Act Administrativ nr. 1720, din 15/10/2025 emis de Comuna Papiu Ilarian;		
B2	Se notează posesia în favoarea numiților Máté Árpád și Máté Cătălina-Viorica asupra suprafeței de 17400 mp.	A1

C. Partea III. SARCINI .

Inscrieri privind dezmembramentele dreptului de proprietate, drepturi reale de garanție și sarcini		Referințe
NU SUNT		

Punct început	X / Y	Punct sfârșit	X / Y	Lungime segment (** (m)
5	439.372,55 563.457,269	6	439.370,324 563.455,016	3.167
6	439.370,324 563.455,016	7	439.358,865 563.443,358	16.347
7	439.358,865 563.443,358	8	439.326,295 563.407,583	48.38
8	439.326,295 563.407,583	9	439.463,196 563.280,927	186.504
9	439.463,196 563.280,927	10	439.512,052 563.235,727	66.558
10	439.512,052 563.235,727	1	439.510,798 563.258,36	22.668

** Lungimile segmentelor sunt determinate în planul de proiecție Stereo 70 și sunt rotunjite la 1 milimetru.

*** Distanța dintre puncte este formată din segmente cumulate ce sunt mai mici decât valoarea 1 milimetru.

Neutilizabil în Circuitul Civil

**DATE DESPRE IMOBILUL NR. 1003**

Oficiul de Cadastru și Publicitate Imobiliară MUREȘ
Biroul de Cadastru și Publicitate Imobiliară Luduș

A. Partea I. Descrierea imobilului

TEREN Necunoscut

Adresa: Loc. Merișoru, Jud. Mureș

Nr. Crt	Nr cadastral Nr. topografic	Suprafața* (mp)	Observații / Referințe
A1		Din acte: 1.318 Masurata: 1.290	Sector cadastral:10 Teren neimprejmuit;

B. Partea II. Proprietari și acte

Inscrieri privitoare la dreptul de proprietate și alte drepturi reale		Referințe
/		
Act Normativ nr. 7, din 13/03/1996 emis de Parlamentul României;		
B1	Inscrierea posesiei, drept de PROPRIETATE, dobandit prin Lege, cota actuala 1/1, cota initiala 1/1 1) NEIDENTIFICAT NEIDENTIFICAT, CIF:999999999999	A1
B2	Se noteaza mentiunea de proprietar neidentificat.	A1

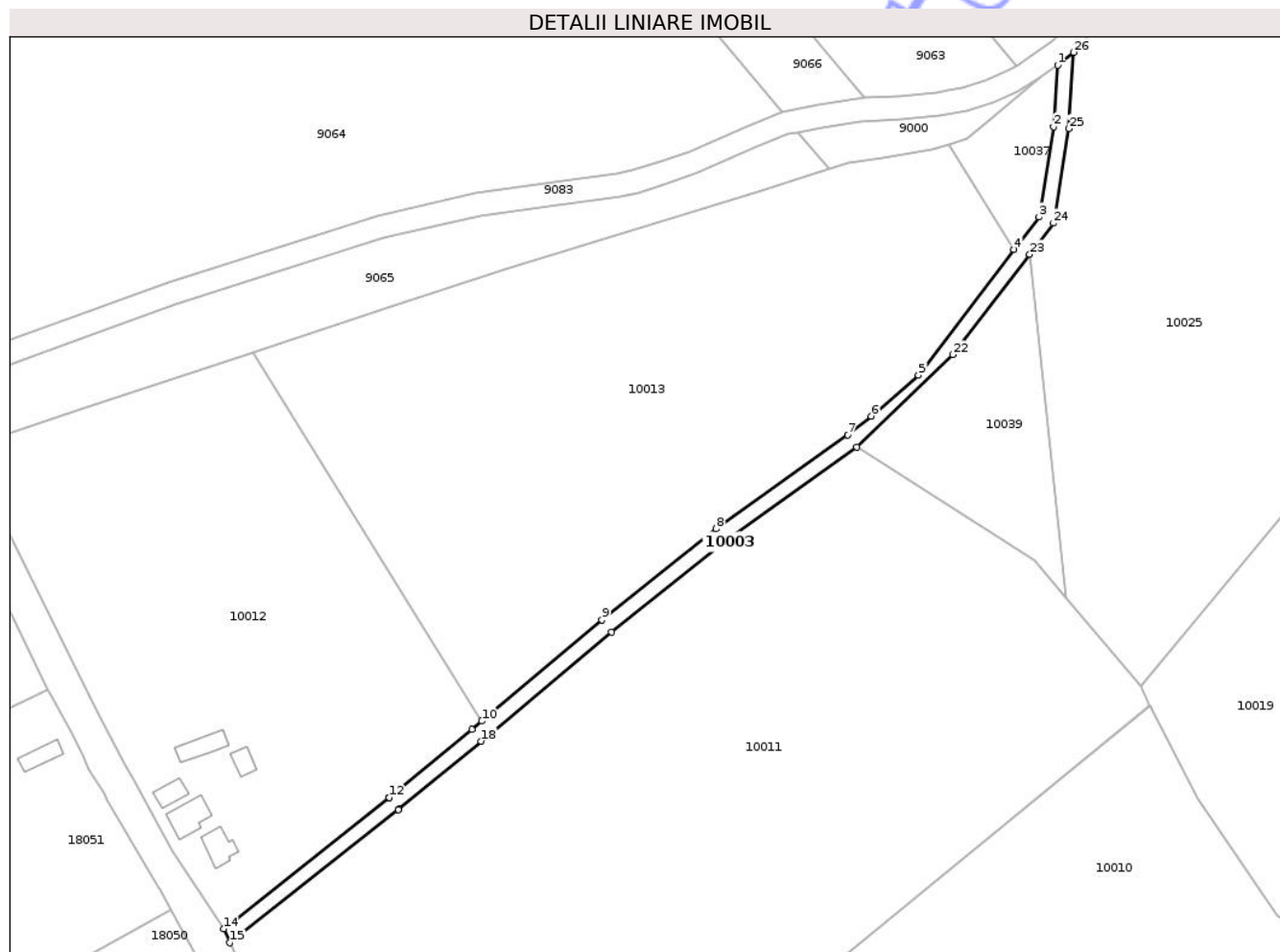
C. Partea III. SARCINI .

Inscrieri privind dezmembramintele dreptului de proprietate, drepturi reale de garanție și sarcini	Referințe
NU SUNT	

Teren

Nr cadastral	Suprafața (mp)*	Observații / Referințe
	Din acte: 1.318 Masurata: 1.290	

* Suprafața este determinată în planul de proiecție Stereo 70.



Date referitoare la teren

Crt	Categorie folosință	Intra vilan	Suprafața (mp)	Tarla	Parcelă	Nr. topo	Observații / Referințe
1	drum	DA	221	5	-	-	
2	drum	NU	1.069	5	-	-	

Lungime Segmente

1) Valorile lungimilor segmentelor sunt obținute din proiecție în plan.

Punct început	X / Y	Punct sfârșit	X / Y	Lungime segment (** (m)
1	439.193,723 563.865,178	2	439.192,67 563.848,981	16.231
3	439.188,814 563.825,278	4	439.182,271 563.816,697	10.791
5	439.157,1 563.783,687	6	439.144,646 563.772,915	16.466
7	439.138,517 563.768,009	8	439.103,887 563.743,297	42.543

Punct început	X / Y	Punct sfârșit	X / Y	Lungime segment (** (m)
2	439.192,67 563.848,981	3	439.188,814 563.825,278	24.015
4	439.182,271 563.816,697	5	439.157,1 563.783,687	41.512
6	439.144,646 563.772,915	7	439.138,517 563.768,009	7.851
8	439.103,887 563.743,297	9	439.073,859 563.719,324	38.424

Punct început	X / Y	Punct sfârșit	X / Y	Lungime segment (** (m)
9	439.073,859 563.719,324	10	439.042,242 563.692,731	41.314
11	439.039,643 563.690,545	12	439.017,905 563.672,62	28.175
13	439.017,85 563.672,577	14	438.974,371 563.638,11	55.483
15	438.975,964 563.634,415	16	439.020,362 563.669,448	56.555
17	439.020,423 563.669,498	18	439.042,148 563.687,412	28.158
19	439.076,341 563.716,171	20	439.106,245 563.740,044	38.264
21	439.140,877 563.764,759	22	439.166,219 563.789,049	35.103
23	439.186,359 563.815,46	24	439.192,602 563.823,648	10.297
25	439.196,649 563.848,529	26	439.197,952 563.868,563	20.076

Punct început	X / Y	Punct sfârșit	X / Y	Lungime segment (** (m)
10	439.042,242 563.692,731	11	439.039,643 563.690,545	3.396
12	439.017,905 563.672,62	13	439.017,85 563.672,577	0.07
14	438.974,371 563.638,11	15	438.975,964 563.634,415	4.024
16	439.020,362 563.669,448	17	439.020,423 563.669,498	0.079
18	439.042,148 563.687,412	19	439.076,341 563.716,171	44.679
20	439.106,245 563.740,044	21	439.140,877 563.764,759	42.547
22	439.166,219 563.789,049	23	439.186,359 563.815,46	33.214
24	439.192,602 563.823,648	25	439.196,649 563.848,529	25.208
26	439.197,952 563.868,563	1	439.193,723 563.865,178	5.417

** Lungimile segmentelor sunt determinate în planul de proiecție Stereo 70 și sunt rotunjite la 1 milimetru.

*** Distanța dintre puncte este formată din segmente cumulate ce sunt mai mici decât valoarea 1 milimetru.

Neutilizabil în
Civil

**DATE DESPRE IMOBILUL NR. 10004**

Oficiul de Cadastru și Publicitate Imobiliară MUREȘ
Biroul de Cadastru și Publicitate Imobiliară Luduș

A. Partea I. Descrierea imobilului

TEREN Necunoscut

Adresa: Loc. Merișoru, Jud. Mureș

Nr. Crt	Nr cadastral Nr. topografic	Suprafața* (mp)	Observații / Referințe
A1		Din acte: 3.410 Masurata: 3.547	Sector cadastral:10 Teren neimprejmuit; Diferenta se suprafata 753 mp se gaseste in imobilul cu ID 10033. o parte din nr. top. 1260.

B. Partea II. Proprietari și acte

Inscrieri privitoare la dreptul de proprietate și alte drepturi reale		Referințe
/		
Act Administrativ nr. 105, din 05/09/2024 emis de Comuna Papiu Ilarian;		
B1	Inscrierea provizorie, drept de PROPRIETATE, dobandit prin Lege, cota actuala 1/1, cota initiala 1/1 1) Pop Ioan	A1
Act Administrativ nr. 1721, din 15/10/2025 emis de Comuna Papiu Ilarian;		
B2	Se notează posesia în favoarea numitului Pop Marian asupra suprafeței de 3547 mp.	A1

C. Partea III. SARCINI .

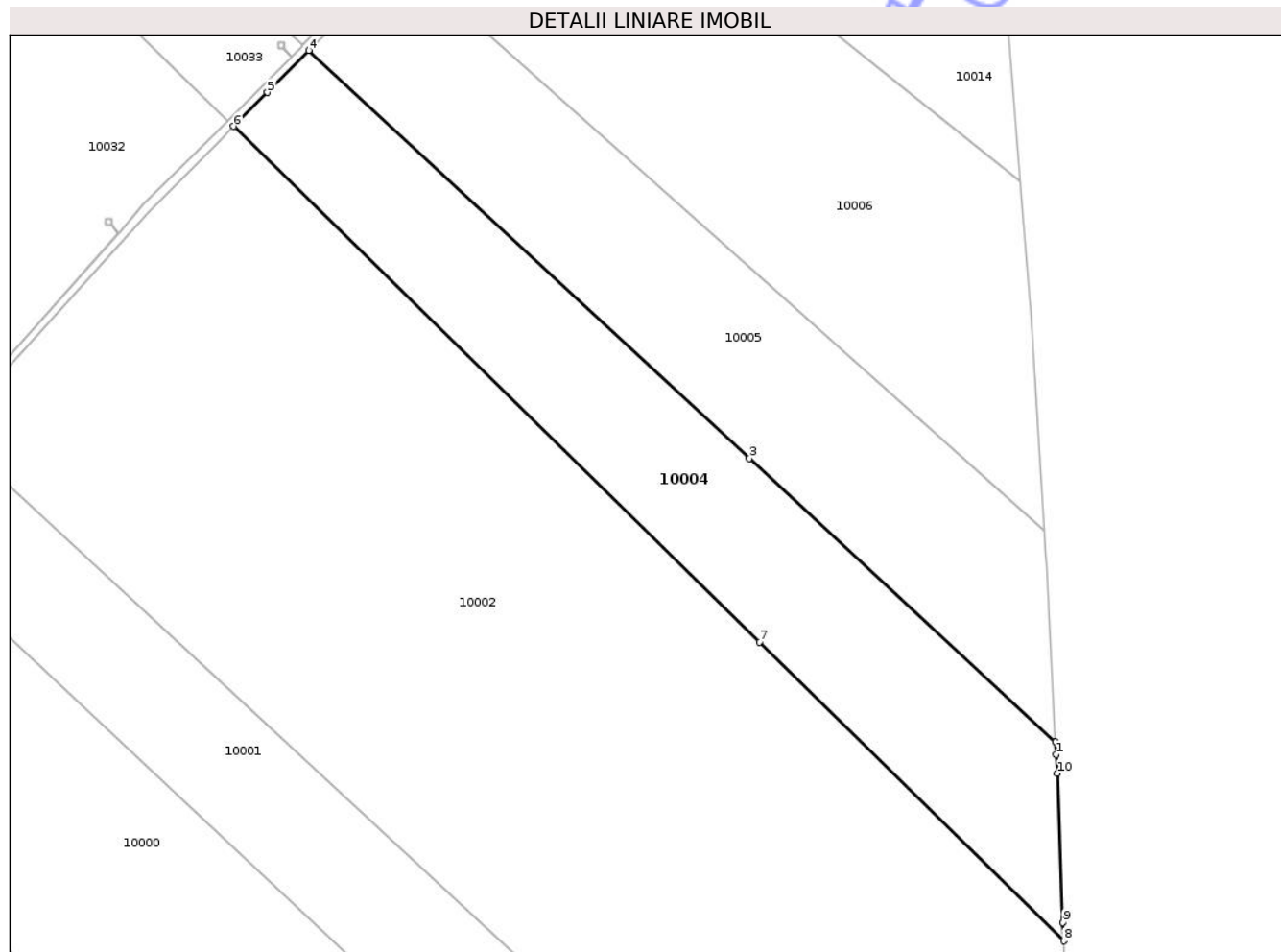
Inscrieri privind dezmembramentele dreptului de proprietate, drepturi reale de garanție și sarcini	Referințe
NU SUNT	

Anexa Nr. 1 La Partea I

Teren

Nr cadastral	Suprafața (mp)*	Observații / Referințe
	Din acte: 3.410 Masurata: 3.547	Diferenta se suprafata 753 mp se gaseste in imobilul cu ID 10033. o parte din nr. top. 1260.

* Suprafața este determinată în planul de proiecție Stereo 70.



Date referitoare la teren

Crt	Categorie folosință	Intra vilan	Suprafața (mp)	Tarla	Parcelă	Nr. topo	Observații / Referințe
1	arabil	DA	1.484	5	819/10/1	-	
2	arabil	NU	2.063	5	819/10/1	-	

Lungime Segmente

1) Valorile lungimilor segmentelor sunt obținute din proiecție în plan.

Punct început	X / Y	Punct sfârșit	X / Y	Lungime segment (** (m)
1	439.506,581 563.354,938	2	439.506,481 563.357,007	2.071
2	439.506,481 563.357,007	3	439.456,562 563.403,19	68.006
3	439.456,562 563.403,19	4	439.384,757 563.469,622	97.822
4	439.384,757 563.469,622	5	439.378,02 563.462,788	9.596

Punct început	X / Y	Punct sfârșit	X / Y	Lungime segment (** (m)
5	439.378,02 563.462,788	6	439.372,55 563.457,269	7.77
6	439.372,55 563.457,269	7	439.458,188 563.373,229	119.986
7	439.458,188 563.373,229	8	439.507,763 563.324,578	69.459
8	439.507,763 563.324,578	9	439.507,65 563.327,57	2.994
9	439.507,65 563.327,57	10	439.506,729 563.351,875	24.322
10	439.506,729 563.351,875	1	439.506,581 563.354,938	3.067

** Lungimile segmentelor sunt determinate în planul de proiecție Stereo 70 și sunt rotunjite la 1 milimetru.

*** Distanța dintre puncte este formată din segmente cumulate ce sunt mai mici decât valoarea 1 milimetru.

Neutilizabil în Circuitul Civil

**DATE DESPRE IMOBILUL NR. 10005**

Oficiul de Cadastru și Publicitate Imobiliară MUREȘ
Biroul de Cadastru și Publicitate Imobiliară Luduș

A. Partea I. Descrierea imobilului

TEREN Necunoscut

Adresa: Loc. Merișoru, Jud. Mureș

Nr. Crt	Nr cadastral Nr. topografic	Suprafața* (mp)	Observații / Referințe
A1		Din acte: 3.326 Masurata: 3.500	Sector cadastral:10 Teren neimprejmuit; Diferenta se suprafata 982 mp se gaseste in imobilul cu ID 10034. o parte din nr. top. 1263/3.

B. Partea II. Proprietari și acte

Inscrieri privitoare la dreptul de proprietate și alte drepturi reale		Referințe
/		
Act Administrativ nr. 85920, din 06/05/1996 emis de C.J.P.S.D.P.A.T.;		
B1	Intabulare, drept de PROPRIETATE, dobandit prin Lege, cota actuala 1/1, cota initiala 1/1 1) Nemes P. Eleonora	A1
Act Administrativ nr. 1725, din 15/10/2025 emis de Comuna Papiu Ilarian;		
B2	Se notează posesia în favoarea numiților Nemeș Elodor si Nemeș Silvia asupra suprafeței de 3500 mp.	A1

C. Partea III. SARCINI .

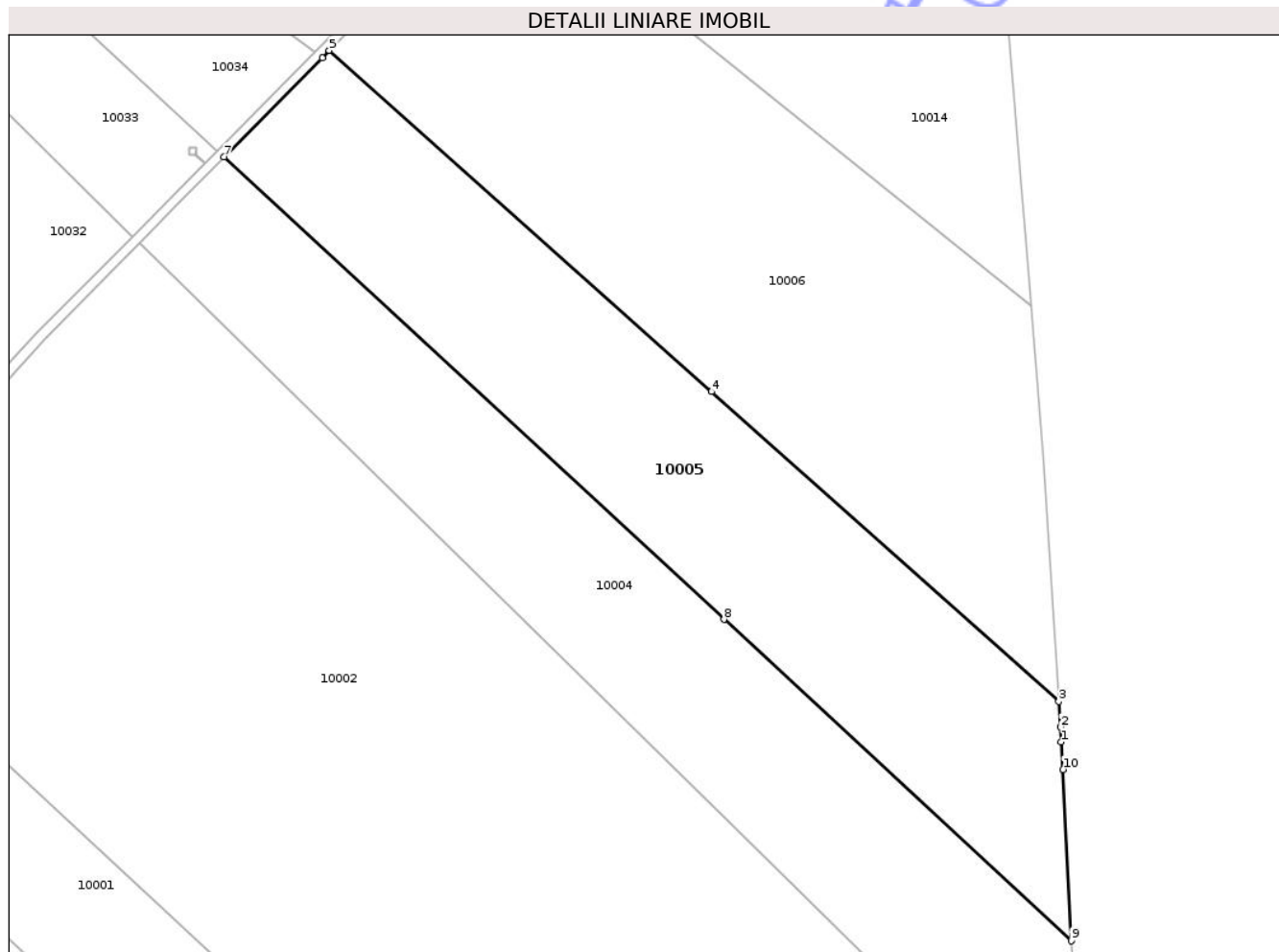
Inscrieri privind dezmembramintele dreptului de proprietate, drepturi reale de garanție și sarcini	Referințe
NU SUNT	

Anexa Nr. 1 La Partea I

Teren

Nr cadastral	Suprafața (mp)*	Observații / Referințe
	Din acte: 3.326 Masurata: 3.500	Diferenta se suprafata 982 mp se gaseste in imobilul cu ID 10034. o parte din nr. top. 1263/3.

* Suprafața este determinată în planul de proiecție Stereo 70.



Date referitoare la teren

Crt	Categorie folosință	Intra vilan	Suprafața (mp)	Tarla	Parcelă	Nr. topo	Observații / Referințe
1	arabil	DA	1.595	5	819/10	-	
2	arabil	NU	1.905	5	819/10	-	

Lungime Segmente

1) Valorile lungimilor segmentelor sunt obținute din proiecție în plan.

Punct început	X / Y	Punct sfârșit	X / Y	Lungime segment (** (m)
1	439.505,042 563.385,588	2	439.504,908 563.387,719	2.135
2	439.504,908 563.387,719	3	439.504,676 563.391,392	3.68
3	439.504,676 563.391,392	4	439.454,787 563.435,902	66.858
4	439.454,787 563.435,902	5	439.399,843 563.484,923	73.634

Punct început	X / Y	Punct sfârşit	X / Y	Lungime segment (** (m)
5	439.399,843 563.484,923	6	439.398,844 563.483,877	1.446
6	439.398,844 563.483,877	7	439.384,757 563.469,622	20.041
7	439.384,757 563.469,622	8	439.456,562 563.403,19	97.822
8	439.456,562 563.403,19	9	439.506,481 563.357,007	68.006
9	439.506,481 563.357,007	10	439.505,293 563.381,611	24.633
10	439.505,293 563.381,611	1	439.505,042 563.385,588	3.985

** Lungimile segmentelor sunt determinate în planul de proiecţie Stereo 70 şi sunt rotunjite la 1 milimetru.

*** Distanţa dintre puncte este formată din segmente cumulate ce sunt mai mici decât valoarea 1 milimetru.

Neutilizabil în Circuitul Civil

**DATE DESPRE IMOBILUL NR. 10006**

Oficiul de Cadastru și Publicitate Imobiliară MUREȘ
Biroul de Cadastru și Publicitate Imobiliară Luduș

A. Partea I. Descrierea imobilului

TEREN Necunoscut

Adresa: Loc. Merișoru, Jud. Mureș

Nr. Crt	Nr cadastral Nr. topografic	Suprafața* (mp)	Observații / Referințe
A1		4.516	Sector cadastral:10 Teren neimprejmuit; Diferenta se suprafata 1503 mp se gaseste in imobilul cu ID 10035. O parte din nr. top. 1255.

B. Partea II. Proprietari și acte

Inscrieri privitoare la dreptul de proprietate și alte drepturi reale	Referințe
/	
Act Administrativ nr. 86263, din 20/09/2005 emis de C.J.P.S.D.P.A.T.;	
B1	A1
Intabulare, drept de PROPRIETATE, dobandit prin Reconstituire, cota actuala 1/1, cota initiala 1/1 1) Rotar T. Vasile	
Act Administrativ nr. 1726, din 15/10/2025 emis de Comuna Papiu Ilarian;	
B2	A1
Se notează posesia în favoarea numiților Máté Árpád și Máté Cătălina-Viorica asupra suprafeței de 6200 mp.	

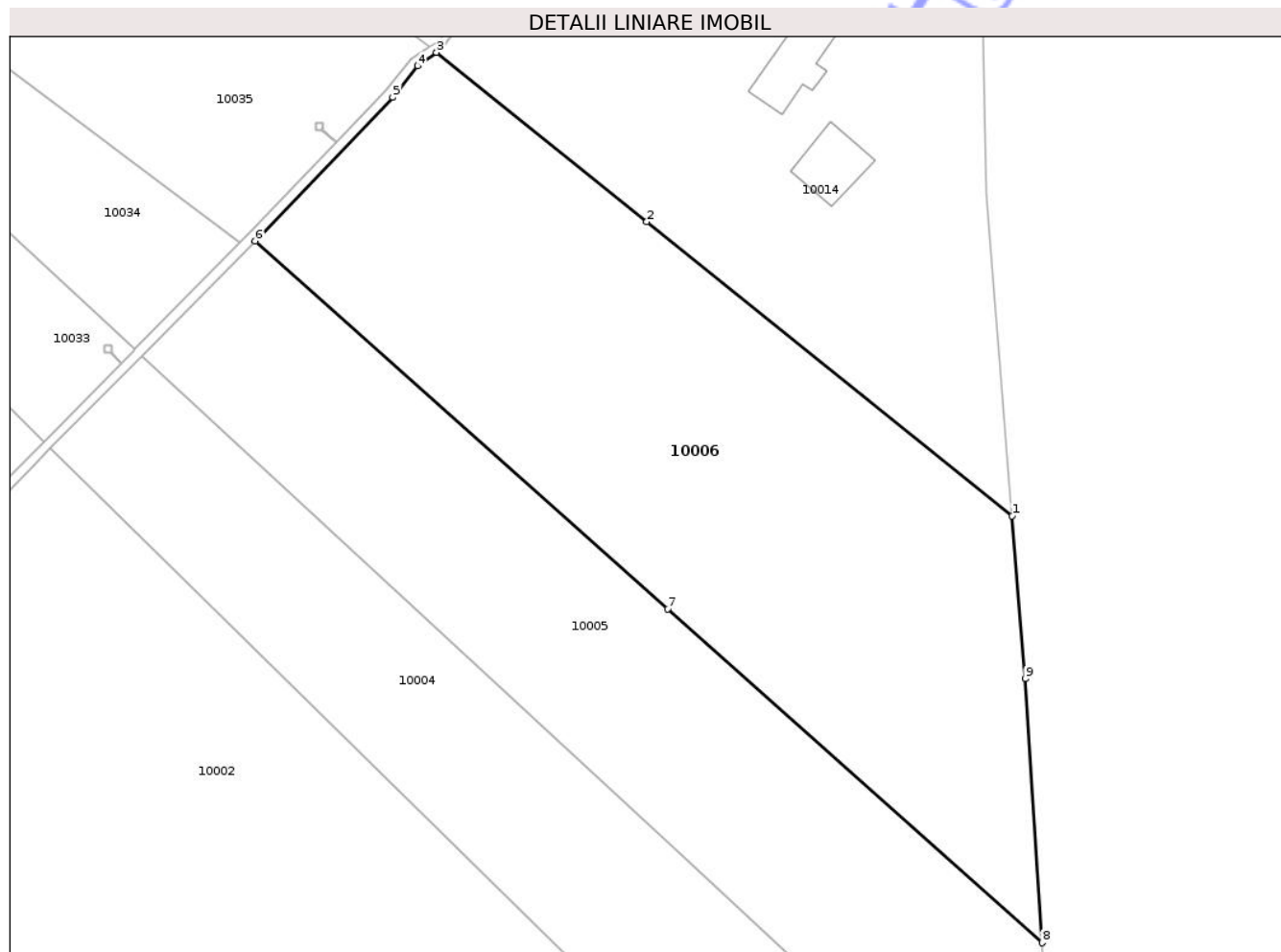
C. Partea III. SARCINI .

Inscrieri privind dezmembramentele dreptului de proprietate, drepturi reale de garanție și sarcini	Referințe
NU SUNT	

Teren

Nr cadastral	Suprafața (mp)*	Observații / Referințe
	4.516	Diferența se suprafața 1503 mp se găsește în imobilul cu ID 10035. O parte din nr. top. 1255.

* Suprafața este determinată în planul de proiecție Stereo 70.



Date referitoare la teren

Crt	Categorie folosință	Intra vilan	Suprafața (mp)	Tarla	Parcelă	Nr. topo	Observații / Referințe
1	arabil	DA	2.539	5	812/3	-	
2	arabil	NU	1.976	5	812/3	-	

Lungime Segmente

1) Valorile lungimilor segmentelor sunt obținute din proiecție în plan.

Punct început	X / Y	Punct sfârșit	X / Y	Lungime segment (** (m)
1	439.500,704 563.448,285	2	439.451,987 563.487,499	62.539
2	439.451,987 563.487,499	3	439.423,961 563.510,058	35.977
3	439.423,961 563.510,058	4	439.421,464 563.508,232	3.093
4	439.421,464 563.508,232	5	439.418,137 563.504,069	5.329

Punct început	X / Y	Punct sfârșit	X / Y	Lungime segment (** (m)
5	439.418,137 563.504,069	6	439.399,843 563.484,923	26.481
6	439.399,843 563.484,923	7	439.454,787 563.435,902	73.634
7	439.454,787 563.435,902	8	439.504,676 563.391,392	66.858
8	439.504,676 563.391,392	9	439.502,455 563.426,608	35.286
9	439.502,455 563.426,608	1	439.500,704 563.448,285	21.748

** Lungimile segmentelor sunt determinate în planul de proiecție Stereo 70 și sunt rotunjite la 1 milimetru.

*** Distanța dintre puncte este formată din segmente cumulate ce sunt mai mici decât valoarea 1 milimetru.

Neutilizabil în Circuitul Civil

**DATE DESPRE IMOBILUL NR. 10007**

Oficiul de Cadastru și Publicitate Imobiliară MUREȘ
Biroul de Cadastru și Publicitate Imobiliară Luduș

A. Partea I. Descrierea imobilului

TEREN Necunoscut

Adresa: Loc. Merișoru, Jud. Mureș

Nr. Crt	Nr cadastral Nr. topografic	Suprafața* (mp)	Observații / Referințe
A1		11.500	Sector cadastral:10 Teren neimprejmuit; O parte din nr. top. 1261/2, o parte din nr. top. 1262/2, o parte din nr. top. 1261/1, o parte din nr. top. 1263/1.

B. Partea II. Proprietari și acte

Inscrieri privitoare la dreptul de proprietate și alte drepturi reale		Referințe
/		
Act Administrativ nr. 86221, din 28/10/2002 emis de C.J.P.S.D.P.A.T.;		
B1	Intabulare, drept de PROPRIETATE, dobandit prin Reconstituire, cota actuala 1/1, cota initiala 1/1 1) Curta Alexandru 2) Curta A. Vasile 3) Pop A. Cornelia 4) Curta A. Eleonora 5) Curta GH. Eleonora 6) Baciu A. Augustin	A1
Act Administrativ nr. 1727, din 15/10/2025 emis de Comuna Papiu Ilarian;		
B2	Se notează posesia în favoarea numiților Máté Árpád și Máté Cătălina-Viorica asupra suprafeței de 11500 mp.	A1

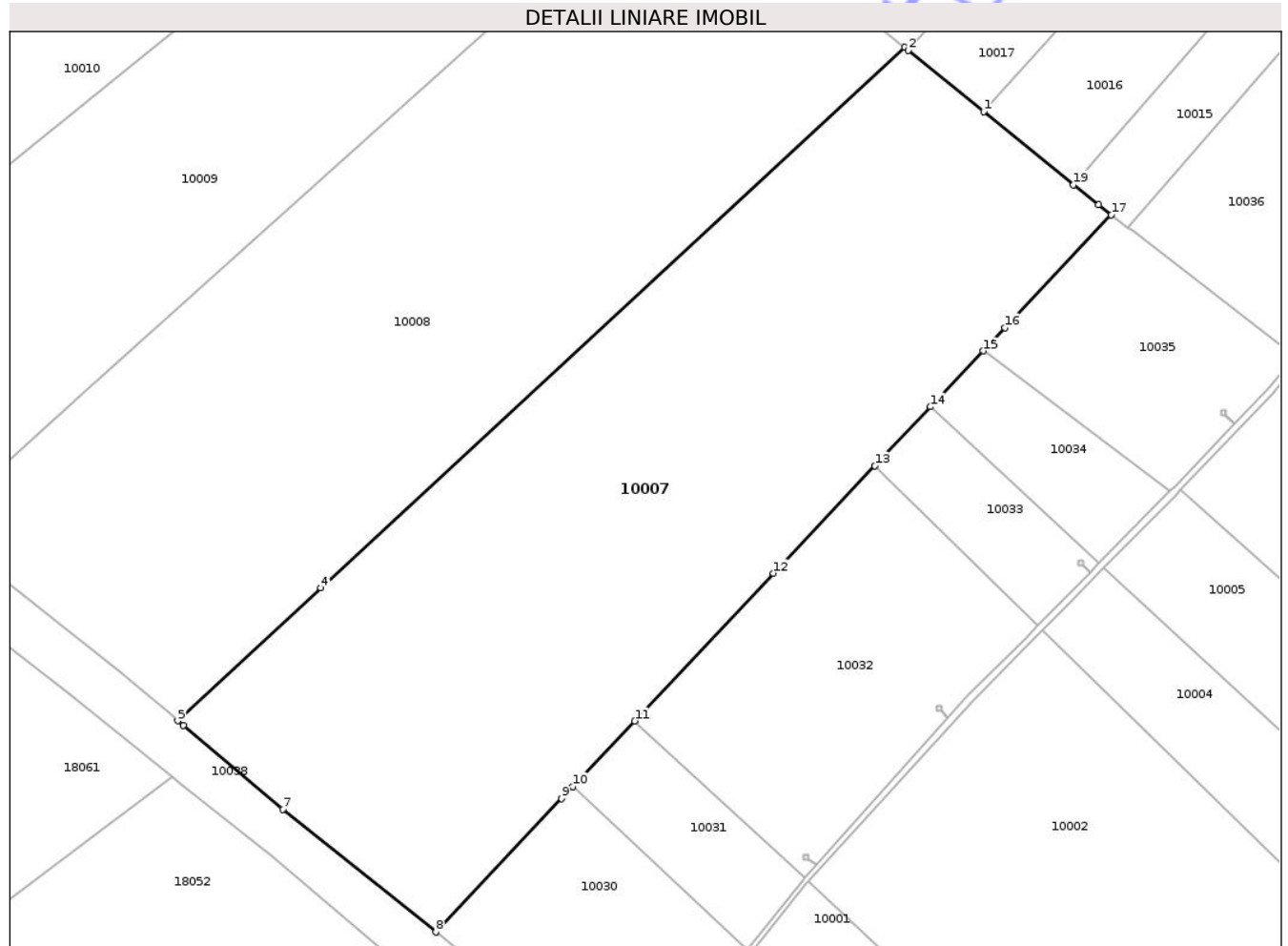
C. Partea III. SARCINI .

Inscrieri privind dezmembramintele dreptului de proprietate, drepturi reale de garanție și sarcini	Referințe
NU SUNT	

Teren

Nr cadastral	Suprafața (mp)*	Observații / Referințe
	11.500	O parte din nr. top. 1261/2, o parte din nr. top. 1262/2, o parte din nr. top. 1261/1, o parte din nr. top. 1263/1.

* Suprafața este determinată în planul de proiecție Stereo 70.



Date referitoare la teren

Crt	Categorie folosință	Intra vilan	Suprafața (mp)	Tarla	Parcelă	Nr. topo	Observații / Referințe
1	arabil	DA	2.416	5	819/11	-	
2	arabil	NU	9.084	5	819/11	-	

Lungime Segmente

1) Valorile lungimilor segmentelor sunt obținute din proiecție în plan.

Punct început	X / Y	Punct sfârșit	X / Y	Lungime segment (** (m)
1	439.360,953 563.559,687	2	439.346,091 563.571,776	19.158
2	439.346,091 563.571,776	3	439.345,329 563.572,396	0.982
3	439.345,329 563.572,396	4	439.230,022 563.465,553	157.198
4	439.230,022 563.465,553	5	439.201,734 563.439,342	38.565

Punct început	X / Y	Punct sfârşit	X / Y	Lungime segment (** (m)
5	439.201,734 563.439,342	6	439.202,826 563.438,421	1.429
6	439.202,826 563.438,421	7	439.222,448 563.421,855	25.68
7	439.222,448 563.421,855	8	439.252,704 563.397,603	38.776
8	439.252,704 563.397,603	9	439.277,575 563.423,983	36.256
9	439.277,575 563.423,983	10	439.279,786 563.426,328	3.223
10	439.279,786 563.426,328	11	439.291,999 563.439,313	17.826
11	439.291,999 563.439,313	12	439.319,423 563.468,473	40.03
12	439.319,423 563.468,473	13	439.339,463 563.489,738	29.22
13	439.339,463 563.489,738	14	439.350,432 563.501,378	15.994
14	439.350,432 563.501,378	15	439.360,838 563.512,42	15.173
15	439.360,838 563.512,42	16	439.365,162 563.517,009	6.305
16	439.365,162 563.517,009	17	439.386,163 563.539,293	30.621
17	439.386,163 563.539,293	18	439.383,639 563.541,235	3.185
18	439.383,639 563.541,235	19	439.378,731 563.545,228	6.327
19	439.378,731 563.545,228	1	439.360,953 563.559,687	22.915

** Lungimile segmentelor sunt determinate în planul de proiecție Stereo 70 și sunt rotunjite la 1 milimetru.

*** Distanța dintre puncte este formată din segmente cumulate ce sunt mai mici decât valoarea 1 milimetru.

**DATE DESPRE IMOBILUL NR. 10008**

Oficiul de Cadastru și Publicitate Imobiliară MUREȘ
Biroul de Cadastru și Publicitate Imobiliară Luduș

A. Partea I. Descrierea imobilului

TEREN Necunoscut

Adresa: Loc. Merișoru, Jud. Mureș

Nr. Crt	Nr cadastral Nr. topografic	Suprafața* (mp)	Observații / Referințe
A1		11.600	Sector cadastral:10 Teren neimprejmuit; O parte din nr. top. 1261/2, o parte din nr. top. 1262/2, o parte din nr. top. 1261/1, o parte din nr. top. 1263/1.

B. Partea II. Proprietari și acte

Inscrieri privitoare la dreptul de proprietate și alte drepturi reale	Referințe
/	
Act Administrativ nr. 85628, din 17/06/1994 emis de C.J.P.S.D.P.A.T.;	
B1	A1
Intabulare, drept de PROPRIETATE, dobândit prin Reconstituire, cota actuala 1/1, cota initiala 1/1 1) Török I. Nándor	
Act Administrativ nr. 1728, din 15/10/2025 emis de Comuna Papiu Ilarian;	
B2	A1
Se notează posesia în favoarea numiților Máté Árpád și Máté Cătălina-Viorica asupra suprafeței de 11600 mp.	

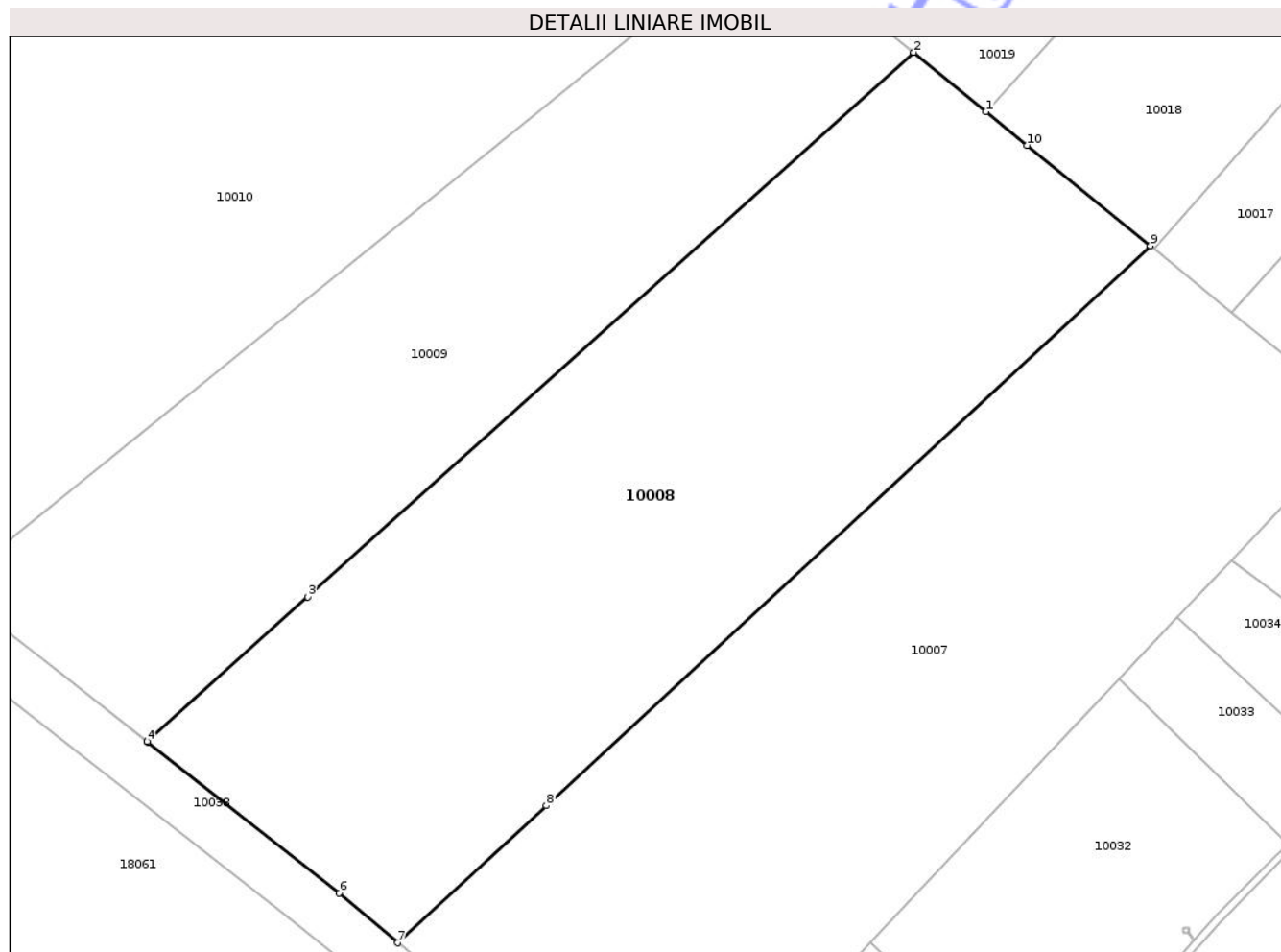
C. Partea III. SARCINI .

Inscrieri privind dezmembramentele dreptului de proprietate, drepturi reale de garanție și sarcini	Referințe
NU SUNT	

Teren

Nr cadastral	Suprafața (mp)*	Observații / Referințe
	11.600	O parte din nr. top. 1261/2, o parte din nr. top. 1262/2, o parte din nr. top. 1261/1, o parte din nr. top. 1263/1.

* Suprafața este determinată în planul de proiecție Stereo 70.



Date referitoare la teren

Crt	Categorie folosință	Intra vilan	Suprafața (mp)	Tarla	Parcelă	Nr. topo	Observații / Referințe
1	arabil	DA	2.397	5	819/2	-	
2	arabil	NU	9.203	5	819/2	-	

Lungime Segmente

1) Valorile lungimilor segmentelor sunt obținute din proiecție în plan.

Punct început	X / Y	Punct sfârșit	X / Y	Lungime segment (** (m)
1	439.313,976 563.597,954	2	439.300,172 563.609,281	17.856
2	439.300,172 563.609,281	3	439.184,515 563.505,336	155.503
3	439.184,515 563.505,336	4	439.153,845 563.477,772	41.236
4	439.153,845 563.477,772	5	439.153,951 563.477,688	0.135

Punct început	X / Y	Punct sfârşit	X / Y	Lungime segment (** (m)
5	439.153,951 563.477,688	6	439.190,497 563.448,823	46.57
6	439.190,497 563.448,823	7	439.201,734 563.439,342	14.702
7	439.201,734 563.439,342	8	439.230,022 563.465,553	38.565
8	439.230,022 563.465,553	9	439.345,329 563.572,396	157.198
9	439.345,329 563.572,396	10	439.321,806 563.591,528	30.321
10	439.321,806 563.591,528	1	439.313,976 563.597,954	10.129

** Lungimile segmentelor sunt determinate în planul de proiecție Stereo 70 și sunt rotunjite la 1 milimetru.

*** Distanța dintre puncte este formată din segmente cumulate ce sunt mai mici decât valoarea 1 milimetru.

Neutilizabil în Circuitul Civil

**DATE DESPRE IMOBILUL NR. 10009**

Oficiul de Cadastru și Publicitate Imobiliară MUREȘ
Biroul de Cadastru și Publicitate Imobiliară Luduș

A. Partea I. Descrierea imobilului

TEREN Necunoscut

Adresa: Loc. Merișoru, Jud. Mureș

Nr. Crt	Nr cadastral Nr. topografic	Suprafața* (mp)	Observații / Referințe
A1		Din acte: 8.600 Masurata: 8.200	Sector cadastral:10 Teren neimprejmuit; O parte din nr. top. .1261/2, o parte din nr. top. 1262/2, o parte din nr. top. 1261/1, o parte din nr. top. 1263/1.

B. Partea II. Proprietari și acte

Inscrieri privitoare la dreptul de proprietate și alte drepturi reale		Referințe
/		
Act Administrativ nr. 105, din 05/09/2024 emis de Comuna Papiu Ilarian;		
B1	Inscrierea provizorie, drept de PROPRIETATE, dobandit prin Lege, cota actuala 1/1, cota initiala 1/1 1) Fekete Ioan	A1
Act Administrativ nr. 1729, din 15/10/2025 emis de Comuna Papiu Ilarian;		
B2	Se notează posesia în favoarea numiților Kiss Ștefan și Kiss Ghizela asupra suprafeței de 8200 mp.	A1

C. Partea III. SARCINI .

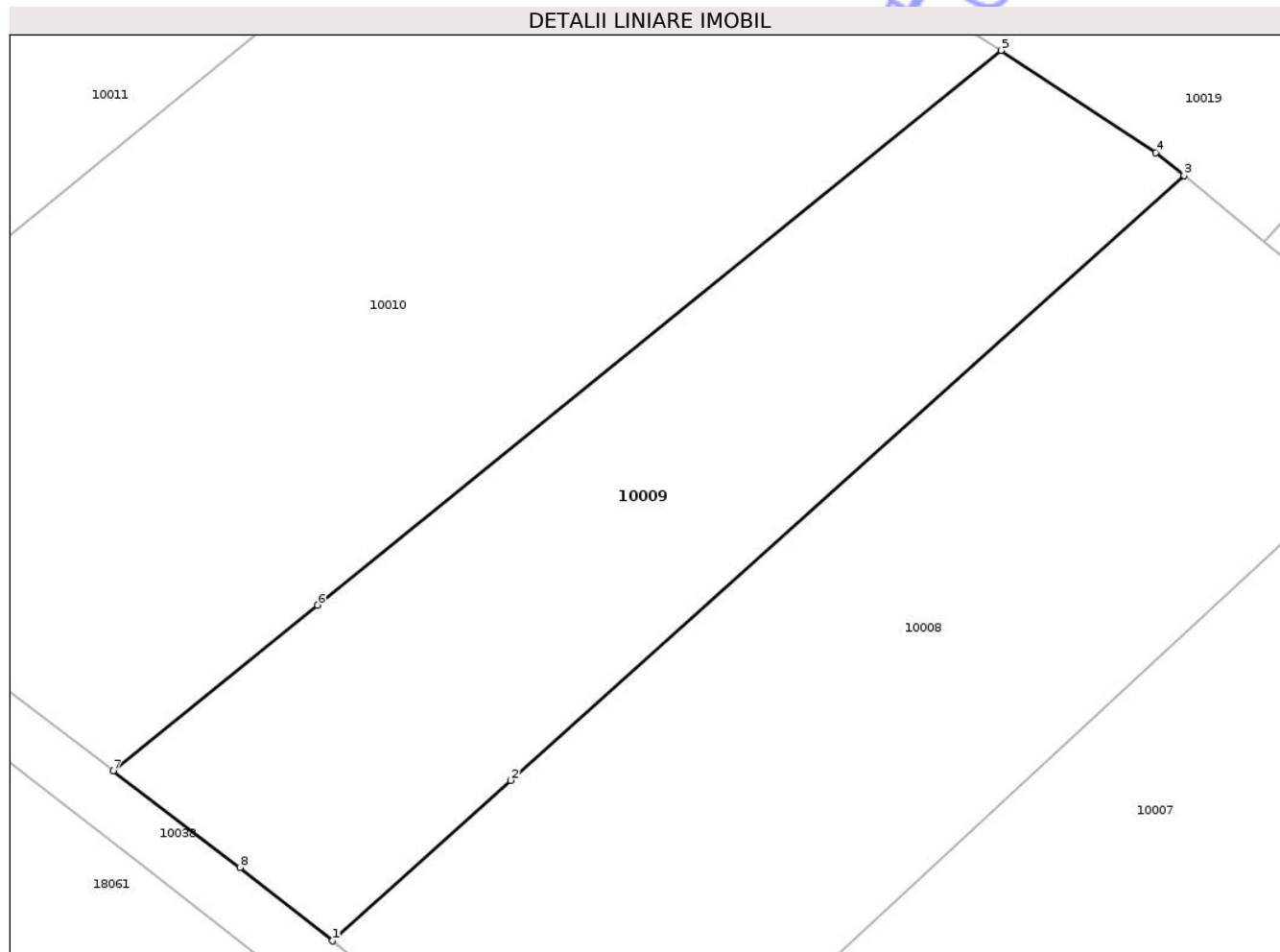
Inscrieri privind dezmembramentele dreptului de proprietate, drepturi reale de garanție și sarcini	Referințe
NU SUNT	

Anexa Nr. 1 La Partea I

Teren

Nr cadastral	Suprafața (mp)*	Observații / Referințe
	Din acte: 8.600 Masurata: 8.200	O parte din nr. topo. 1261/2, o parte din nr. topo. 1262/2, o parte din nr. topo. 1261/1, o parte din nr. topo. 1263/1.

* Suprafața este determinată în planul de proiecție Stereo 70.



Date referitoare la teren

Crt	Categorie folosință	Intra vilan	Suprafața (mp)	Tarla	Parcelă	Nr. topo	Observații / Referințe
1	arabil	DA	1.954	5	819/3	-	
2	arabil	NU	6.246	5	819/3	-	

Lungime Segmente

1) Valorile lungimilor segmentelor sunt obținute din proiecție în plan.

Punct început	X / Y	Punct sfârșit	X / Y	Lungime segment (** (m)
1	439.153,845 563.477,772	2	439.184,515 563.505,336	41.236
2	439.184,515 563.505,336	3	439.300,172 563.609,281	155.503
3	439.300,172 563.609,281	4	439.295,375 563.613,218	6.206
4	439.295,375 563.613,218	5	439.268,77 563.630,75	31.862

Punct început	X / Y	Punct sfârşit	X / Y	Lungime segment (** (m)
5	439.268,77 563.630,75	6	439.151,27 563.535,443	151.293
6	439.151,27 563.535,443	7	439.116,219 563.507,012	45.132
7	439.116,219 563.507,012	8	439.137,937 563.490,365	27.364
8	439.137,937 563.490,365	1	439.153,845 563.477,772	20.289

** Lungimile segmentelor sunt determinate în planul de proiecţie Stereo 70 şi sunt rotunjite la 1 milimetru.

*** Distanţa dintre puncte este formată din segmente cumulate ce sunt mai mici decât valoarea 1 milimetru.

Neutilizabil în Circuitul Civil

**DATE DESPRE IMOBILUL NR. 10010**

Oficiul de Cadastru și Publicitate Imobiliară MUREȘ
Biroul de Cadastru și Publicitate Imobiliară Luduș

A. Partea I. Descrierea imobilului

TEREN Necunoscut

Adresa: Loc. Merișoru, Jud. Mureș

Nr. Crt	Nr cadastral Nr. topografic	Suprafața* (mp)	Observații / Referințe
A1		Din acte: 17.200 Masurata: 16.800	Sector cadastral:10 Teren neimprejmuit; O parte din nr. top. .1261/2, o parte din nr. top. 1262/2, o parte din nr. top. 1261/1, o parte din nr. top. 1263/1.

B. Partea II. Proprietari și acte

Inscrieri privitoare la dreptul de proprietate și alte drepturi reale		Referințe
/		
Act Administrativ nr. 105, din 05/09/2024 emis de Comuna Papiu Ilarian;		
B1	Inscrierea provizorie, drept de PROPRIETATE, dobandit prin Lege, cota actuala 1/1, cota initiala 1/1 1) Szekely Elisabeta 2) Dozsa Marg.	A1
Act Administrativ nr. 1730, din 15/10/2025 emis de Comuna Papiu Ilarian;		
B2	Se notează posesia în favoarea numitului Gal Levente asupra suprafeței de 5400 mp.	A1
Act Administrativ nr. 1731, din 15/10/2025 emis de Comuna Papiu Ilarian;		
B3	Se notează posesia în favoarea numitei Jenei Etelka asupra suprafeței de 5700 mp.	A1
Act Administrativ nr. 1732, din 15/10/2025 emis de Comuna Papiu Ilarian;		
B4	Se notează posesia în favoarea numiților Iacob Martin-Josif și Iacob Gizella-Melinda asupra suprafeței de 5700 mp	A1

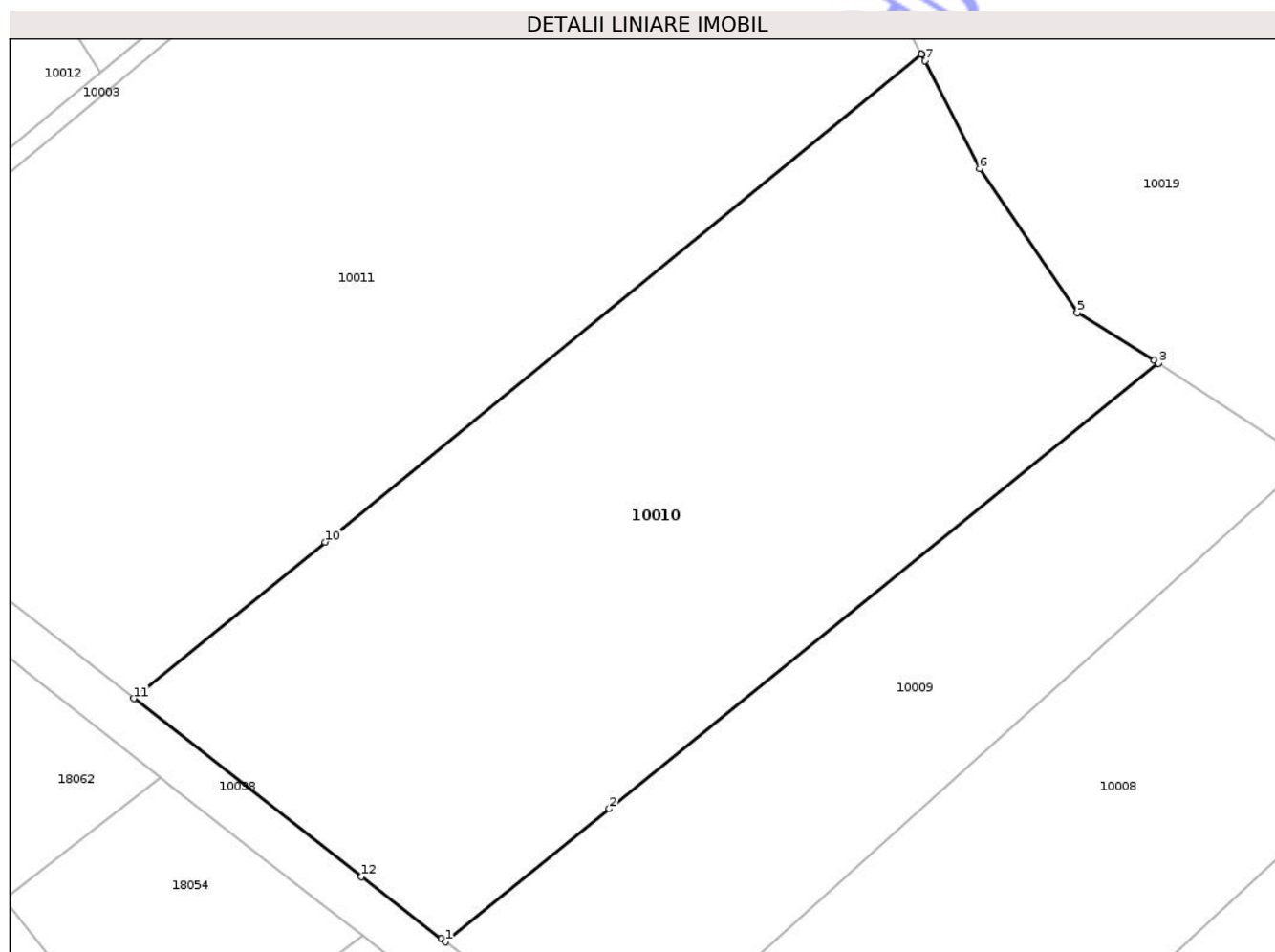
C. Partea III. SARCINI .

Inscrieri privind dezmembramintele dreptului de proprietate, drepturi reale de garanție și sarcini	Referințe
NU SUNT	

Teren

Nr cadastral	Suprafața (mp)*	Observații / Referințe
	Din acte: 17.200 Masurata: 16.800	O parte din nr. top. 1261/2, o parte din nr. top. 1262/2, o parte din nr. top. 1261/1, o parte din nr. top. 1263/1.

* Suprafața este determinată în planul de proiecție Stereo 70.



Date referitoare la teren

Crt	Categorie folosință	Intra vilan	Suprafața (mp)	Tarla	Parcelă	Nr. topo	Observații / Referințe
1	arabil	DA	4.051	5	805	-	
2	arabil	NU	12.749	5	805	-	

Lungime Segmente

1) Valorile lungimilor segmentelor sunt obținute din proiecție în plan.

Punct început	X / Y	Punct sfârșit	X / Y	Lungime segment (** (m))
1	439.116,219 563.507,012	2	439.151,27 563.535,443	45.132
2	439.151,27 563.535,443	3	439.268,77 563.630,75	151.293
3	439.268,77 563.630,75	4	439.267,878 563.631,338	1.068
4	439.267,878 563.631,338	5	439.251,4 563.641,559	19.391

Punct început	X / Y	Punct sfârșit	X / Y	Lungime segment (** (m)
5	439.251,4 563.641,559	6	439.230,49 563.672,248	37.135
6	439.230,49 563.672,248	7	439.218,798 563.695,382	25.921
7	439.218,798 563.695,382	8	439.218,031 563.696,732	1.553
8	439.218,031 563.696,732	9	439.218,0 563.696,796	0.071
9	439.218,0 563.696,796	10	439.090,428 563.592,495	164.783
10	439.090,428 563.592,495	11	439.049,503 563.559,035	52.862
11	439.049,503 563.559,035	12	439.098,162 563.520,922	61.809
12	439.098,162 563.520,922	13	439.115,321 563.507,702	21.661
13	439.115,321 563.507,702	1	439.116,219 563.507,012	1.132

** Lungimile segmentelor sunt determinate în planul de proiecție Stereo 70 și sunt rotunjite la 1 milimetru.

*** Distanța dintre puncte este formată din segmente cumulate ce sunt mai mici decât valoarea 1 milimetru.

**DATE DESPRE IMOBILUL NR. 10011**

Oficiul de Cadastru și Publicitate Imobiliară MUREȘ
Biroul de Cadastru și Publicitate Imobiliară Luduș

A. Partea I. Descrierea imobilului

TEREN Necunoscut

Adresa: Loc. Merișoru, Jud. Mureș

Nr. Crt	Nr cadastral Nr. topografic	Suprafața* (mp)	Observații / Referințe
A1		23.200	Sector cadastral:10 Teren neimprejmuit;

B. Partea II. Proprietari și acte

Inscrieri privitoare la dreptul de proprietate și alte drepturi reale	Referințe
/	
Act Administrativ nr. 86094, din 11/09/1997 emis de C.J.P.S.D.P.A.T.;	
B1	A1
Intabulare, drept de PROPRIETATE, dobandit prin Reconstituire, cota actuala 1/1, cota initiala 1/1	
1) Szanto ST. Francisc	
Act Administrativ nr. 1733, din 15/10/2025 emis de Comuna Papiu Ilarian;	
B2	A1
Se notează posesia în favoarea numitului Balasz Alexandru asupra suprafeței de 23200 mp.	

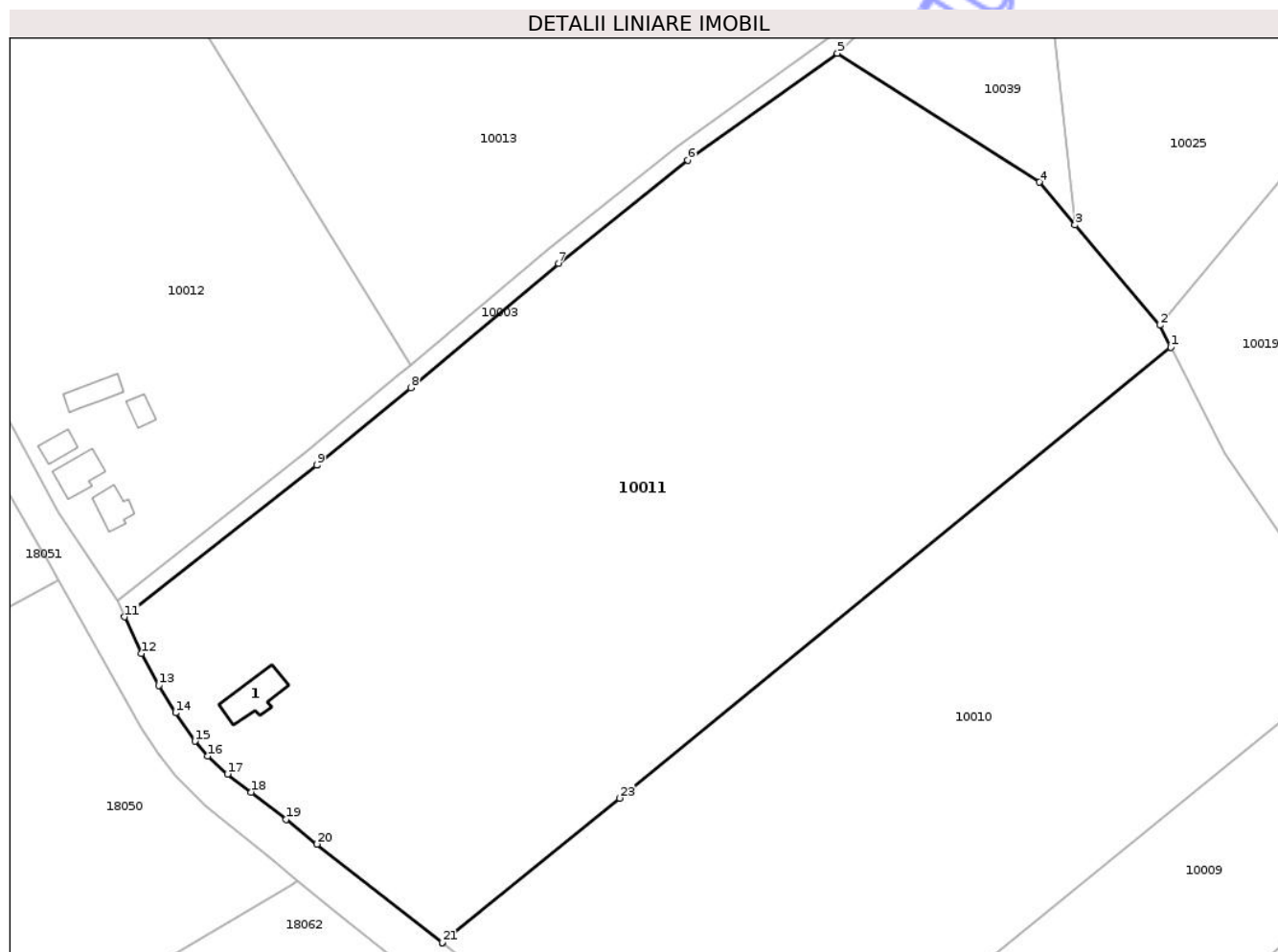
C. Partea III. SARCINI .

Inscrieri privind dezmembramentele dreptului de proprietate, drepturi reale de garanție și sarcini	Referințe
NU SUNT	

Teren

Nr cadastral	Suprafața (mp)*	Observații / Referințe
	23.200	

* Suprafața este determinată în planul de proiecție Stereo 70.



Date referitoare la teren

Crt	Categorie folosință	Intra vilan	Suprafața (mp)	Tarla	Parcelă	Nr. topo	Observații / Referințe
1	curți constructii	DA	2.790	5	856	-	
2	arabil	DA	3.281	5	856	-	
3	arabil	NU	17.130	5	856	-	

Date referitoare la construcții

Crt	Număr	Destinație construcție	Supraf. (mp)	Situație juridică	Observații / Referințe
A1.1		construcții de locuințe	101	Fara acte	Nr. niveluri:1; S. construita la sol:101 mp;

Lungime Segmente

1) Valorile lungimilor segmentelor sunt obținute din proiecție în plan.

Punct început	X / Y	Punct sfârșit	X / Y	Lungime segment (** (m)
1	439.218,0 563.696,796	2	439.215,528 563.701,85	5.626
3	439.195,891 563.725,044	4	439.187,664 563.734,924	12.857

Punct început	X / Y	Punct sfârșit	X / Y	Lungime segment (** (m)
2	439.215,528 563.701,85	3	439.195,891 563.725,044	30.39
4	439.187,664 563.734,924	5	439.140,877 563.764,759	55.49

Punct început	X / Y	Punct sfârșit	X / Y	Lungime segment (** (m)
5	439.140,877 563.764,759	6	439.106,245 563.740,044	42.547
7	439.076,341 563.716,171	8	439.042,148 563.687,412	44.679
9	439.020,423 563.669,498	10	439.020,362 563.669,448	0.079
11	438.975,964 563.634,415	12	438.979,802 563.625,941	9.303
13	438.983,855 563.618,591	14	438.987,737 563.612,208	7.471
15	438.992,212 563.605,651	16	438.995,226 563.602,216	4.57
17	438.999,757 563.598,049	18	439.005,231 563.593,879	6.881
19	439.013,262 563.587,53	20	439.020,467 563.581,865	9.165
21	439.049,438 563.559,086	22	439.049,503 563.559,035	0.083
23	439.090,428 563.592,495	1	439.218,0 563.696,796	164.783

Punct început	X / Y	Punct sfârșit	X / Y	Lungime segment (** (m)
6	439.106,245 563.740,044	7	439.076,341 563.716,171	38.264
8	439.042,148 563.687,412	9	439.020,423 563.669,498	28.158
10	439.020,362 563.669,448	11	438.975,964 563.634,415	56.555
12	438.979,802 563.625,941	13	438.983,855 563.618,591	8.393
14	438.987,737 563.612,208	15	438.992,212 563.605,651	7.939
16	438.995,226 563.602,216	17	438.999,757 563.598,049	6.156
18	439.005,231 563.593,879	19	439.013,262 563.587,53	10.238
20	439.020,467 563.581,865	21	439.049,438 563.559,086	36.854
22	439.049,503 563.559,035	23	439.090,428 563.592,495	52.862

** Lungimile segmentelor sunt determinate în planul de proiecție Stereo 70 și sunt rotunjite la 1 milimetru.

*** Distanța dintre puncte este formată din segmente cumulate ce sunt mai mici decât valoarea 1 milimetru.

**DATE DESPRE IMOBILUL NR. 10012**

Oficiul de Cadastru și Publicitate Imobiliară MUREȘ
Biroul de Cadastru și Publicitate Imobiliară Luduș

A. Partea I. Descrierea imobilului

TEREN Necunoscut

Adresa: Loc. Merișoru, Jud. Mureș

Nr. Crt	Nr cadastral Nr. topografic	Suprafața* (mp)	Observații / Referințe
A1		10.800	Sector cadastral:10 Teren neimprejmuit;

B. Partea II. Proprietari și acte

Inscrieri privitoare la dreptul de proprietate și alte drepturi reale		Referințe
/		
Act Administrativ nr. 86033, din 04/11/1996 emis de C.J.P.S.D.P.A.T.;		
B1	Intabulare, drept de PROPRIETATE, dobandit prin Reconstituire, cota actuala 1/1, cota initiala 1/1 1) Ilea GHE. Ilie	A1
Act Administrativ nr. 1734, din 15/10/2025 emis de Comuna Papiu Ilarian;		
B2	Se notează posesia în favoarea numiților Ilea Ioan si Ilea Mariana asupra suprafeței de 9800 mp.	A1
Act Administrativ nr. 1735, din 15/10/2025 emis de Comuna Papiu Ilarian;		
B3	Se notează posesia în favoarea numiților Sasz Ernest si Sasz Viorica asupra suprafeței de 750 mp.	A1
Act Administrativ nr. 1736, din 15/10/2025 emis de Comuna Papiu Ilarian;		
B4	Se notează posesia în favoarea numitului Sasz Gheza asupra suprafeței de 250 mp.	A1

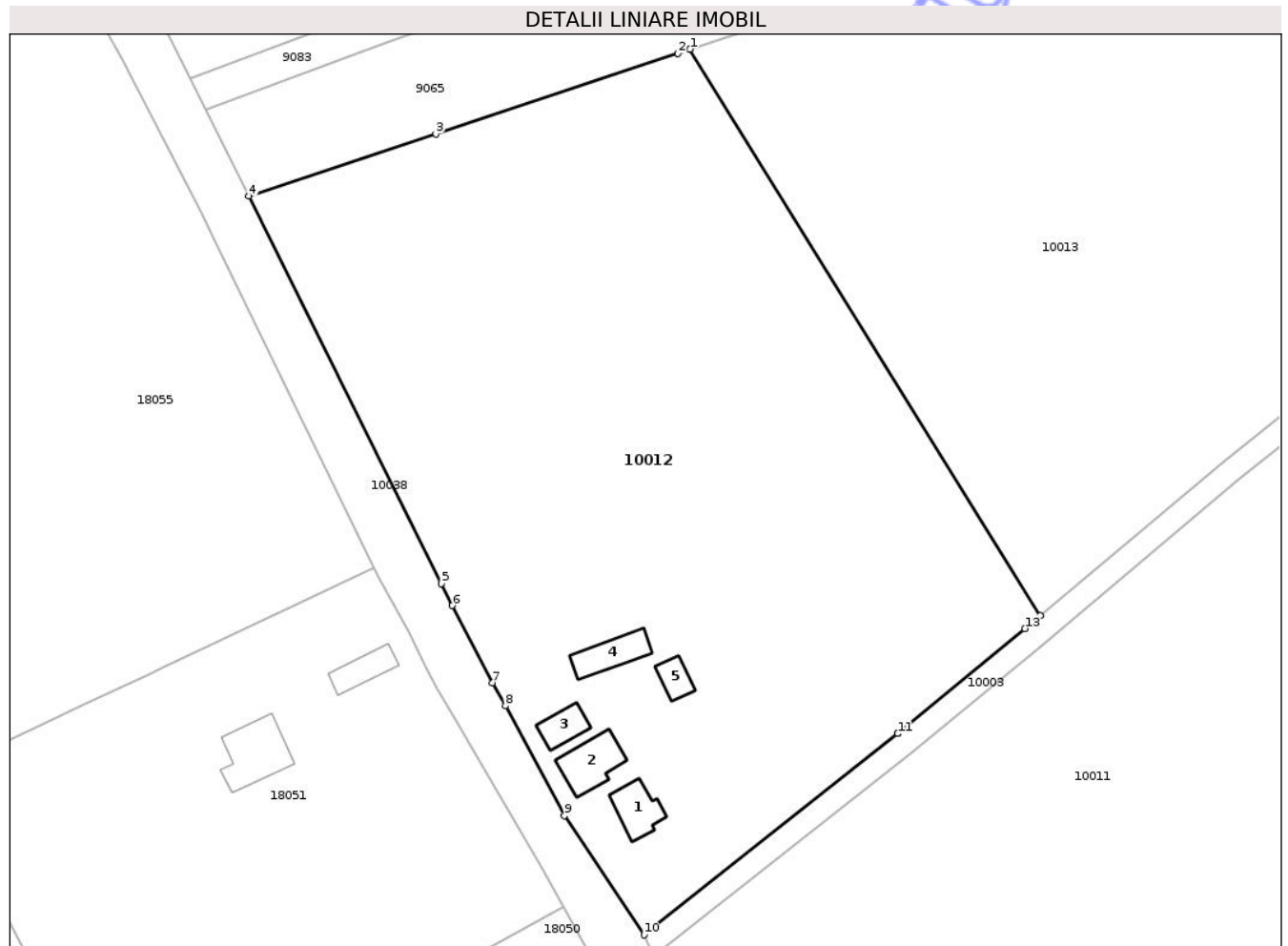
C. Partea III. SARCINI .

Inscrieri privind dezmembramintele dreptului de proprietate, drepturi reale de garanție și sarcini	Referințe
NU SUNT	

Teren

Nr cadastral	Suprafața (mp)*	Observații / Referințe
	10.800	

* Suprafața este determinată în planul de proiecție Stereo 70.



Date referitoare la teren

Crt	Categorie folosință	Intra vilan	Suprafața (mp)	Tarla	Parcelă	Nr. topo	Observații / Referințe
1	arabil	DA	2.519	5	847/1	-	
2	curți construcții	DA	2.216	5	847/1	-	
3	arabil	NU	6.065	5	847/1	-	

Date referitoare la construcții

Crt	Număr	Destinație construcție	Supraf. (mp)	Situație juridică	Observații / Referințe
A1.1		construcții de locuințe	57	Fara acte	Nr. niveluri:1; S. construita la sol:57 mp;
A1.2		construcții de locuințe	73	Fara acte	Nr. niveluri:1; S. construita la sol:73 mp;
A1.3		construcții anexa	40	Fara acte	Nr. niveluri:1; S. construita la sol:40 mp;
A1.4		construcții anexa	60	Fara acte	Nr. niveluri:1; S. construita la sol:60 mp;
A1.5		construcții anexa	30	Fara acte	Nr. niveluri:1; S. construita la sol:30 mp;

Lungime Segmente

1) Valorile lungimilor segmentelor sunt obținute din proiecție în plan.

Punct început	X / Y	Punct sfârșit	X / Y	Lungime segment (** (m)
1	438.982,242 563.789,726	2	438.980,153 563.789,03	2.202
2	438.980,153 563.789,03	3	438.938,699 563.775,225	43.692
3	438.938,699 563.775,225	4	438.906,656 563.764,554	33.773
4	438.906,656 563.764,554	5	438.939,616 563.698,262	74.034
5	438.939,616 563.698,262	6	438.941,495 563.694,483	4.22
6	438.941,495 563.694,483	7	438.948,397 563.681,273	14.904
7	438.948,397 563.681,273	8	438.950,628 563.677,332	4.529
8	438.950,628 563.677,332	9	438.960,721 563.658,544	21.327
9	438.960,721 563.658,544	10	438.974,371 563.638,11	24.574
10	438.974,371 563.638,11	11	439.017,85 563.672,577	55.483
11	439.017,85 563.672,577	12	439.017,905 563.672,62	0.07
12	439.017,905 563.672,62	13	439.039,643 563.690,545	28.175
13	439.039,643 563.690,545	14	439.042,242 563.692,731	3.396
14	439.042,242 563.692,731	1	438.982,242 563.789,726	114.053

** Lungimile segmentelor sunt determinate în planul de proiecție Stereo 70 și sunt rotunjite la 1 milimetru.

*** Distanța dintre puncte este formată din segmente cumulate ce sunt mai mici decât valoarea 1 milimetru.

**DATE DESPRE IMOBILUL NR. 10013**

Oficiul de Cadastru și Publicitate Imobiliară MUREȘ
Biroul de Cadastru și Publicitate Imobiliară Luduș

A. Partea I. Descrierea imobilului

TEREN Extravilan

Adresa: Jud. Mureș

Nr. Crt	Nr cadastral Nr. topografic	Suprafața* (mp)	Observații / Referințe
A1		14.500	Sector cadastral:10 Teren neimprejmuit;

B. Partea II. Proprietari și acte

Inscrieri privitoare la dreptul de proprietate și alte drepturi reale		Referințe
/		
Act Administrativ nr. 105, din 05/09/2024 emis de Comuna Papiu Ilarian;		
B1	Inscrierea provizorie, drept de PROPRIETATE, dobandit prin Lege, cota actuala 1/1, cota initiala 1/1 1) Ilea Maria 2) Ilea Ioan	A1
Act Administrativ nr. 1737, din 15/10/2025 emis de Comuna Papiu Ilarian;		
B2	Se notează posesia în favoarea numiților Ilea Ioan si Ilea Mariana asupra suprafeței de 14500 mp.	A1

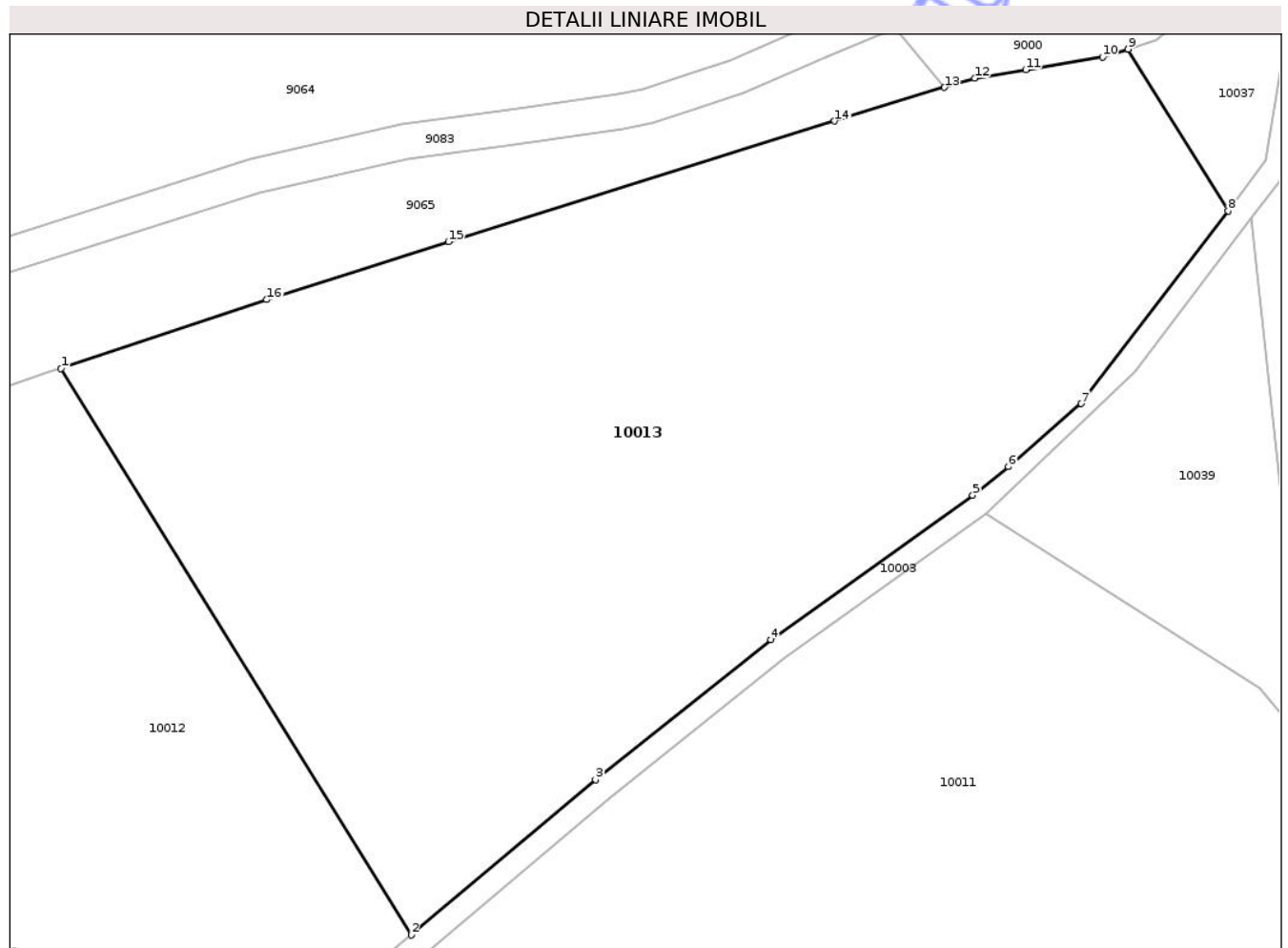
C. Partea III. SARCINI .

Inscrieri privind dezmembramentele dreptului de proprietate, drepturi reale de garanție și sarcini	Referințe
NU SUNT	

Teren

Nr cadastral	Suprafața (mp)*	Observații / Referințe
	14.500	

* Suprafața este determinată în planul de proiecție Stereo 70.



Date referitoare la teren

Crt	Categorie folosință	Intra vilan	Suprafața (mp)	Tarla	Parcelă	Nr. topo	Observații / Referințe
1	arabil	NU	14.500	5	847/1/2	-	

Lungime Segmente

1) Valorile lungimilor segmentelor sunt obținute din proiecție în plan.

Punct început	X / Y	Punct sfârșit	X / Y	Lungime segment (** (m)
1	438.982,242 563.789,726	2	439.042,242 563.692,731	114.053
2	439.042,242 563.692,731	3	439.073,859 563.719,324	41.314
3	439.073,859 563.719,324	4	439.103,887 563.743,297	38.424
4	439.103,887 563.743,297	5	439.138,517 563.768,009	42.543
5	439.138,517 563.768,009	6	439.144,646 563.772,915	7.851

Punct început	X / Y	Punct sfârşit	X / Y	Lungime segment (** (m)
6	439.144,646 563.772,915	7	439.157,1 563.783,687	16.466
7	439.157,1 563.783,687	8	439.182,271 563.816,697	41.512
8	439.182,271 563.816,697	9	439.165,165 563.844,349	32.515
9	439.165,165 563.844,349	10	439.160,787 563.843,005	4.58
10	439.160,787 563.843,005	11	439.147,606 563.840,836	13.358
11	439.147,606 563.840,836	12	439.138,866 563.839,398	8.858
12	439.138,866 563.839,398	13	439.133,651 563.837,8	5.454
13	439.133,651 563.837,8	14	439.114,858 563.832,043	19.655
14	439.114,858 563.832,043	15	439.048,662 563.811,412	69.336
15	439.048,662 563.811,412	16	439.017,514 563.801,472	32.696
16	439.017,514 563.801,472	1	438.982,242 563.789,726	37.176

** Lungimile segmentelor sunt determinate în planul de proiecţie Stereo 70 şi sunt rotunjite la 1 milimetru.

*** Distanţa dintre puncte este formată din segmente cumulate ce sunt mai mici decât valoarea 1 milimetru.

**DATE DESPRE IMOBILUL NR. 10015**

Oficiul de Cadastru și Publicitate Imobiliară MUREȘ
Biroul de Cadastru și Publicitate Imobiliară Luduș

A. Partea I. Descrierea imobilului

TEREN Necunoscut

Adresa: Loc. Merișoru, Jud. Mureș

Nr. Crt	Nr cadastral Nr. topografic	Suprafața* (mp)	Observații / Referințe
A1		4.500	Sector cadastral:10 Teren neimprejmuit;

B. Partea II. Proprietari și acte

Inscrieri privitoare la dreptul de proprietate și alte drepturi reale		Referințe
/		
Act Administrativ nr. 86122, din 28/03/2001 emis de C.J.P.S.D.P.A.T.;		
B1	Intabulare, drept de PROPRIETATE, dobandit prin Reconstituire, cota actuala 1/1, cota initiala 1/1 1) Szasz D. Mihai 2) Kis Dionisie	A1
Act Administrativ nr. 1739, din 15/10/2025 emis de Comuna Papiu Ilarian;		
B2	Se notează posesia în favoarea numiților Molnar Geza si Molnar Maria asupra suprafeței de 4500 mp.	A1

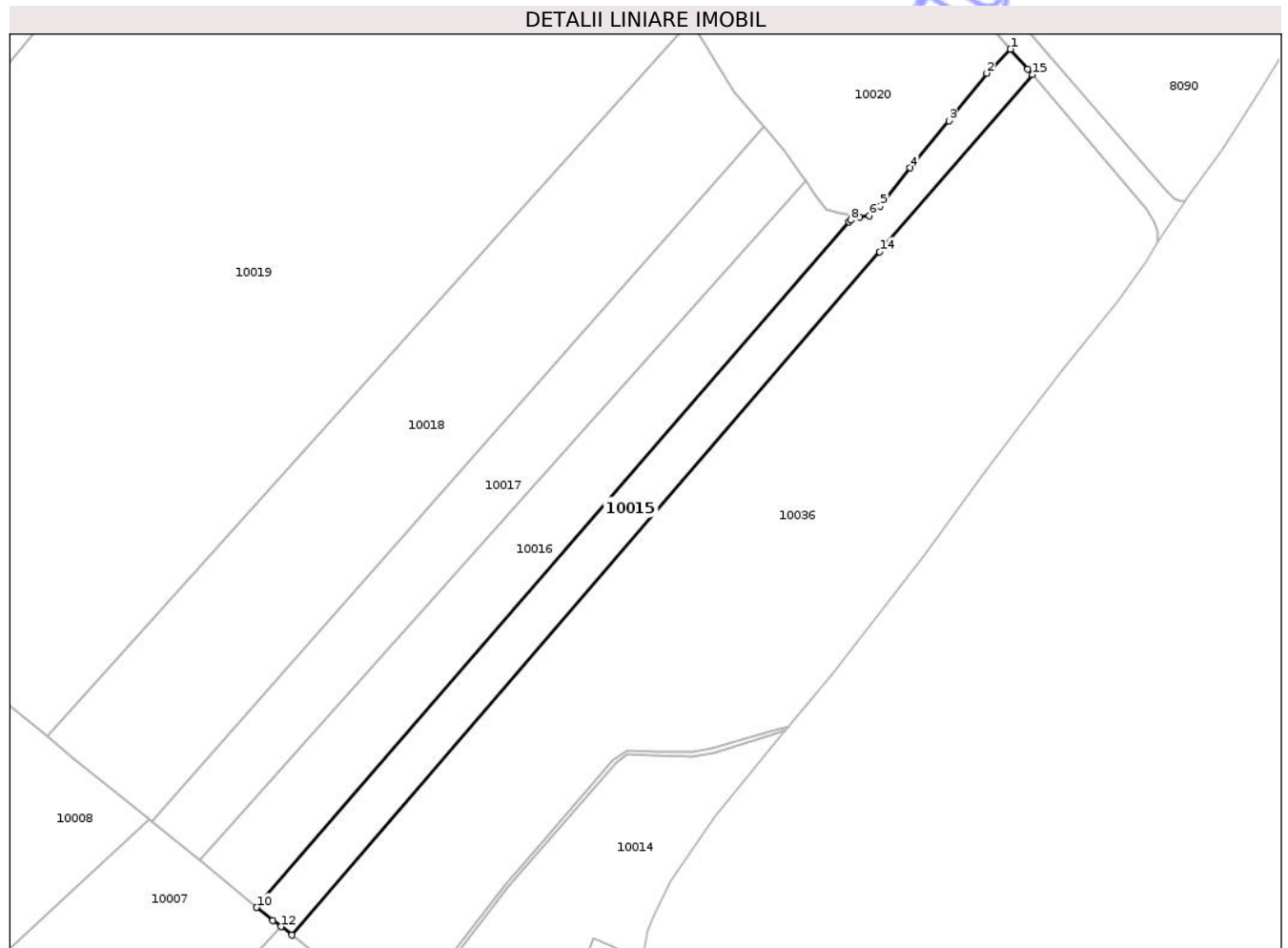
C. Partea III. SARCINI .

Inscrieri privind dezmembramentele dreptului de proprietate, drepturi reale de garanție și sarcini	Referințe
NU SUNT	

Teren

Nr cadastral	Suprafața (mp)*	Observații / Referințe
	4.500	

* Suprafața este determinată în planul de proiecție Stereo 70.



Date referitoare la teren

Crt	Categorie folosință	Intra vilan	Suprafața (mp)	Tarla	Parcelă	Nr. topo	Observații / Referințe
1	arabil	DA	741	4	819/11	-	
2	arabil	NU	3.759	4	819/11	-	

Lungime Segmente

1) Valorile lungimilor segmentelor sunt obținute din proiecție în plan.

Punct început	X / Y	Punct sfârșit	X / Y	Lungime segment (** (m)
1	439.611,928 563.810,358	2	439.604,593 563.802,953	10.423
2	439.604,593 563.802,953	3	439.592,819 563.788,199	18.876
3	439.592,819 563.788,199	4	439.580,919 563.773,645	18.8
4	439.580,919 563.773,645	5	439.571,601 563.761,813	15.061

Punct început	X / Y	Punct sfârşit	X / Y	Lungime segment (** (m)
5	439.571,601 563.761,813	6	439.568,202 563.758,85	4.509
6	439.568,202 563.758,85	7	439.565,231 563.758,442	2.999
7	439.565,231 563.758,442	8	439.562,46 563.757,52	2.92
8	439.562,46 563.757,52	9	439.561,952 563.756,932	0.777
9	439.561,952 563.756,932	10	439.378,731 563.545,228	279.979
10	439.378,731 563.545,228	11	439.383,639 563.541,235	6.327
11	439.383,639 563.541,235	12	439.386,163 563.539,293	3.185
12	439.386,163 563.539,293	13	439.389,528 563.536,703	4.246
13	439.389,528 563.536,703	14	439.571,438 563.747,77	278.64
14	439.571,438 563.747,77	15	439.618,619 563.802,513	72.269
15	439.618,619 563.802,513	16	439.617,235 563.804,129	2.128
16	439.617,235 563.804,129	1	439.611,928 563.810,358	8.183

** Lungimile segmentelor sunt determinate în planul de proiecţie Stereo 70 şi sunt rotunjite la 1 milimetru.

*** Distanţa dintre puncte este formată din segmente cumulate ce sunt mai mici decât valoarea 1 milimetru.

**DATE DESPRE IMOBILUL NR. 10016**

Oficiul de Cadastru și Publicitate Imobiliară MUREȘ
Biroul de Cadastru și Publicitate Imobiliară Luduș

A. Partea I. Descrierea imobilului

TEREN Necunoscut

Adresa: Loc. Merișoru, Jud. Mureș

Nr. Crt	Nr cadastral Nr. topografic	Suprafața* (mp)	Observații / Referințe
A1		5.800	Sector cadastral:10 Teren neimprejmuit;

B. Partea II. Proprietari și acte

Inscrieri privitoare la dreptul de proprietate și alte drepturi reale		Referințe
/		
Act Administrativ nr. 86384, din 05/04/1999 emis de C.J.P.S.D.P.A.T.;		
B1	Intabulare, drept de PROPRIETATE, dobandit prin Reconstituire, cota actuala 1/1, cota initiala 1/1 1) Varga D. Ioan 2) Varga Agneta 3) Varga D. Irma 4) Varga D. Francisc	A1
Act Administrativ nr. 1740, din 15/10/2025 emis de Comuna Papiu Ilarian;		
B2	Se notează posesia în favoarea numitului Kis Gheza asupra suprafeței de 5800 mp.	A1

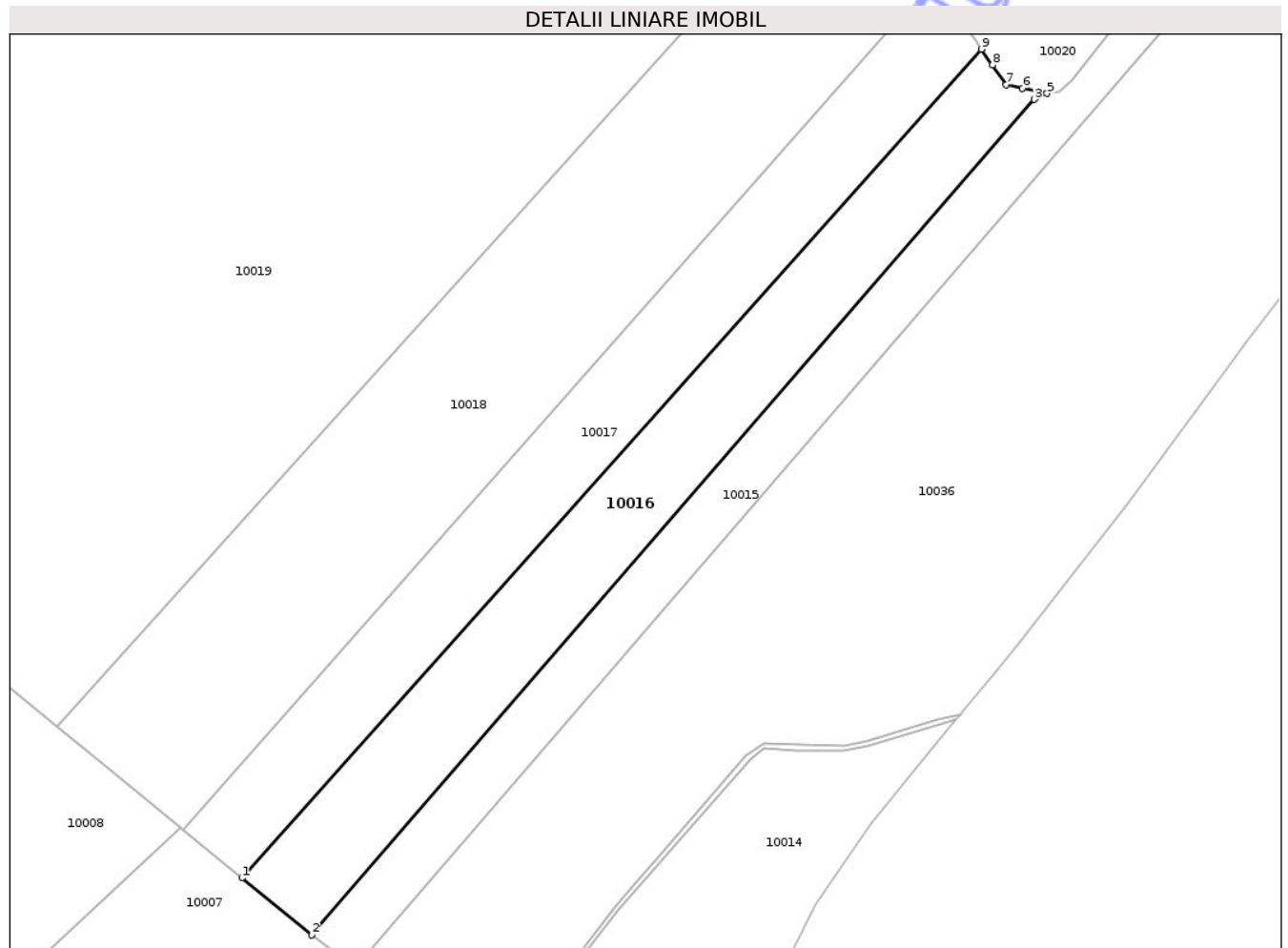
C. Partea III. SARCINI .

Inscrieri privind dezmembramentele dreptului de proprietate, drepturi reale de garanție și sarcini	Referințe
NU SUNT	

Teren

Nr cadastral	Suprafața (mp)*	Observații / Referințe
	5.800	

* Suprafața este determinată în planul de proiecție Stereo 70.



Date referitoare la teren

Crt	Categorie folosință	Intravilan	Suprafața (mp)	Tarla	Parcelă	Nr. topo	Observații / Referințe
1	arabil	NU	5.794	5	819/10	-	
2	arabil	DA	6	5	819/10	-	

Lungime Segmente

1) Valorile lungimilor segmentelor sunt obținute din proiecție în plan.

Punct început	X / Y	Punct sfârșit	X / Y	Lungime segment (** (m))
1	439.360,953 563.559,687	2	439.378,731 563.545,228	22.915
2	439.378,731 563.545,228	3	439.561,952 563.756,932	279.979
3	439.561,952 563.756,932	4	439.562,46 563.757,52	0.777
4	439.562,46 563.757,52	5	439.565,231 563.758,442	2.92

Punct început	X / Y	Punct sfârşit	X / Y	Lungime segment (** (m)
5	439.565,231 563.758,442	6	439.558,988 563.759,795	6.388
6	439.558,988 563.759,795	7	439.554,907 563.760,679	4.176
7	439.554,907 563.760,679	8	439.551,393 563.765,639	6.079
8	439.551,393 563.765,639	9	439.548,54 563.769,666	4.935
9	439.548,54 563.769,666	1	439.360,953 563.559,687	281.567

** Lungimile segmentelor sunt determinate în planul de proiecţie Stereo 70 şi sunt rotunjite la 1 milimetru.

*** Distanţa dintre puncte este formată din segmente cumulate ce sunt mai mici decât valoarea 1 milimetru.

Neutilizabil în Circuitul Civil

**DATE DESPRE IMOBILUL NR. 10017**

Oficiul de Cadastru și Publicitate Imobiliară MUREȘ
Biroul de Cadastru și Publicitate Imobiliară Luduș

A. Partea I. Descrierea imobilului

TEREN Extravilan

Adresa: Jud. Mureș

Nr. Crt	Nr cadastral Nr. topografic	Suprafața* (mp)	Observații / Referințe
A1		Din acte: 5.800 Masurata: 5.700	Sector cadastral:10 Teren neimprejmit;

B. Partea II. Proprietari și acte

Inscrieri privitoare la dreptul de proprietate și alte drepturi reale		Referințe
/		
Act Administrativ nr. 105, din 05/09/2024 emis de Comuna Papiu Ilarian;		
B1	Inscrierea provizorie, drept de PROPRIETATE, dobandit prin Lege, cota actuala 1/1, cota initiala 1/1 1) Pal Maria	A1
Act Administrativ nr. 1777, din 15/10/2025 emis de Comuna Papiu Ilarian;		
B2	Se notează posesia în favoarea numiților Molnar Marton-Florin si Molnar Reka asupra suprafeței de 5700 mp.	A1

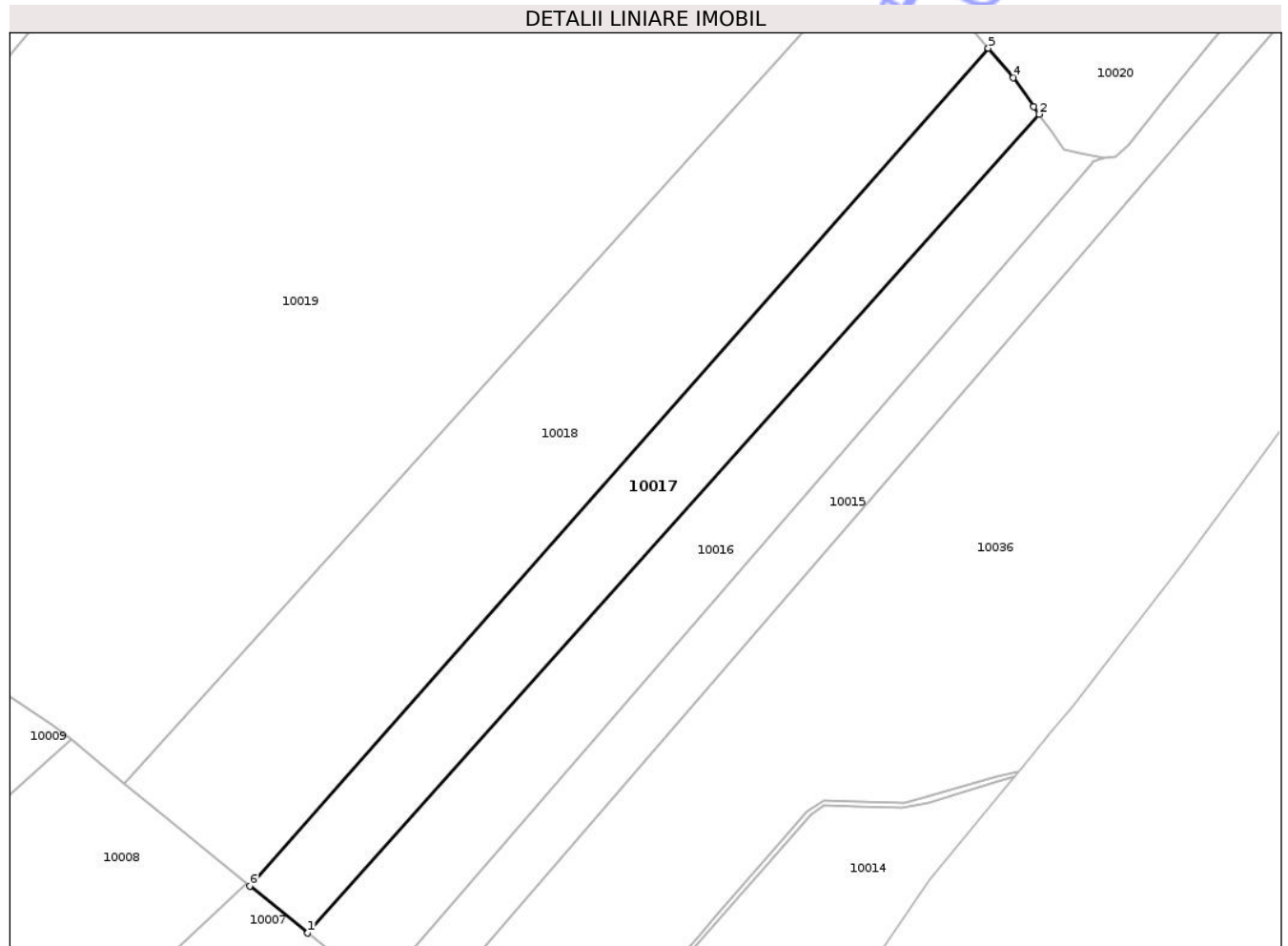
C. Partea III. SARCINI .

Inscrieri privind dezmembramintele dreptului de proprietate, drepturi reale de garanție și sarcini		Referințe
NU SUNT		

Teren

Nr cadastral	Suprafața (mp)*	Observații / Referințe
	Din acte: 5.800 Masurata: 5.700	

* Suprafața este determinată în planul de proiecție Stereo 70.



Date referitoare la teren

Crt	Categorie folosință	Intra vilan	Suprafața (mp)	Tarla	Parcelă	Nr. topo	Observații / Referințe
1	arabil	NU	5.700	5	819/9	-	

Lungime Segmente

1) Valorile lungimilor segmentelor sunt obținute din proiecție în plan.

Punct început	X / Y	Punct sfârșit	X / Y	Lungime segment (** (m)
1	439.360,953 563.559,687	2	439.548,54 563.769,666	281.567
2	439.548,54 563.769,666	3	439.547,168 563.771,603	2.374
3	439.547,168 563.771,603	4	439.541,906 563.779,03	9.102
4	439.541,906 563.779,03	5	439.535,518 563.786,583	9.892
5	439.535,518 563.786,583	6	439.346,091 563.571,776	286.399

Punct început	X / Y	Punct sfârșit	X / Y	Lungime segment (** (m)
6	439.346,091 563.571,776	1	439.360,953 563.559,687	19.158

** Lungimile segmentelor sunt determinate în planul de proiecție Stereo 70 și sunt rotunjite la 1 milimetru.

*** Distanța dintre puncte este formată din segmente cumulate ce sunt mai mici decât valoarea 1 milimetru.

Neutilizabil în Circuitul Civil

**DATE DESPRE IMOBILUL NR. 10018**

Oficiul de Cadastru și Publicitate Imobiliară MUREȘ
Biroul de Cadastru și Publicitate Imobiliară Luduș

A. Partea I. Descrierea imobilului

TEREN Extravilan

Adresa: Jud. Mureș

Nr. Crt	Nr cadastral Nr. topografic	Suprafața* (mp)	Observații / Referințe
A1		11.600	Sector cadastral:10 Teren neimprejmuit;

B. Partea II. Proprietari și acte

Inscrieri privitoare la dreptul de proprietate și alte drepturi reale	Referințe
/	
Act Administrativ nr. 86383, din 05/04/1999 emis de C.J.P.S.D.P.A.T.;	
B1	A1
Intabulare, drept de PROPRIETATE, dobandit prin Reconstituire, cota actuala 1/1, cota initiala 1/1 1) Demeter P. Elisabeta	
Act Administrativ nr. 1778, din 15/10/2025 emis de Comuna Papiu Ilarian;	
B2	A1
Se notează posesia în favoarea numitului Kis Geza asupra suprafeței de 11600 mp.	

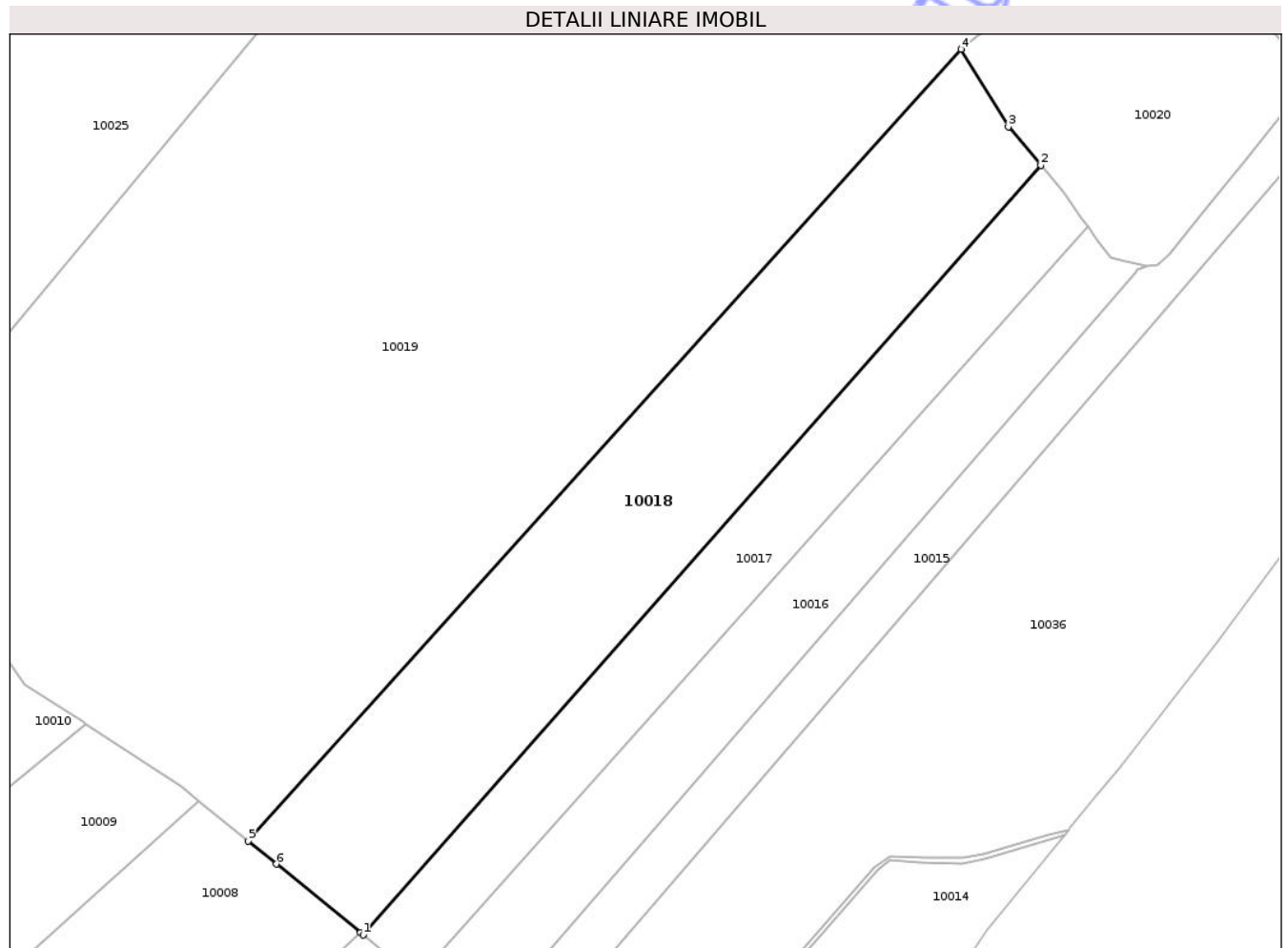
C. Partea III. SARCINI .

Inscrieri privind dezmembramintele dreptului de proprietate, drepturi reale de garanție și sarcini	Referințe
NU SUNT	

Teren

Nr cadastral	Suprafața (mp)*	Observații / Referințe
	11.600	

* Suprafața este determinată în planul de proiecție Stereo 70.



Date referitoare la teren

Crt	Categorie folosință	Intra vilan	Suprafața (mp)	Tarla	Parcelă	Nr. topo	Observații / Referințe
2	arabil	NU	11.600	5	819/8	-	

Lungime Segmente

1) Valorile lungimilor segmentelor sunt obținute din proiecție în plan.

Punct început	X / Y	Punct sfârșit	X / Y	Lungime segment (** (m)
1	439.346,091 563.571,776	2	439.535,518 563.786,583	286.399
2	439.535,518 563.786,583	3	439.526,44 563.797,316	14.057
3	439.526,44 563.797,316	4	439.513,146 563.818,973	25.412
4	439.513,146 563.818,973	5	439.313,976 563.597,954	297.52
5	439.313,976 563.597,954	6	439.321,806 563.591,528	10.129

Punct început	X / Y	Punct sfârșit	X / Y	Lungime segment (** (m)
6	439.321,806 563.591,528	7	439.345,329 563.572,396	30.321
7	439.345,329 563.572,396	1	439.346,091 563.571,776	0.982

** Lungimile segmentelor sunt determinate în planul de proiecție Stereo 70 și sunt rotunjite la 1 milimetru.

*** Distanța dintre puncte este formată din segmente cumulate ce sunt mai mici decât valoarea 1 milimetru.

Neutilizabil în Circuitul Civil

**DATE DESPRE IMOBILUL NR. 10019**

Oficiul de Cadastru și Publicitate Imobiliară MUREȘ
Biroul de Cadastru și Publicitate Imobiliară Luduș

A. Partea I. Descrierea imobilului

TEREN Necunoscut

Adresa: Loc. Merișoru, Jud. Mureș

Nr. Crt	Nr cadastral Nr. topografic	Suprafața* (mp)	Observații / Referințe
A1		57.000	Sector cadastral:10 Teren neimprejmuit; O parte din nr. top.1256/2, nr. top. 1258/1/1, 1258/1/2, 1268, 1259, 1264/1, 1264/2.

B. Partea II. Proprietari și acte

Inscrieri privitoare la dreptul de proprietate și alte drepturi reale		Referințe
/		
Act Administrativ nr. 86025, din 18/09/1996 emis de C.J.P.S.D.P.A.T.;		
B1	Intabulare, drept de PROPRIETATE, dobandit prin Reconstituire, cota actuala 1/1, cota initiala 1/1 1) Kis I. Ema 2) Kis Francisc	A1
Act Administrativ nr. 1779, din 22/10/2025 emis de Comuna Papiu Ilarian;		
B2	Se notează posesia în favoarea numitului Kis Gheza asupra suprafeței de 57000 mp.	A1

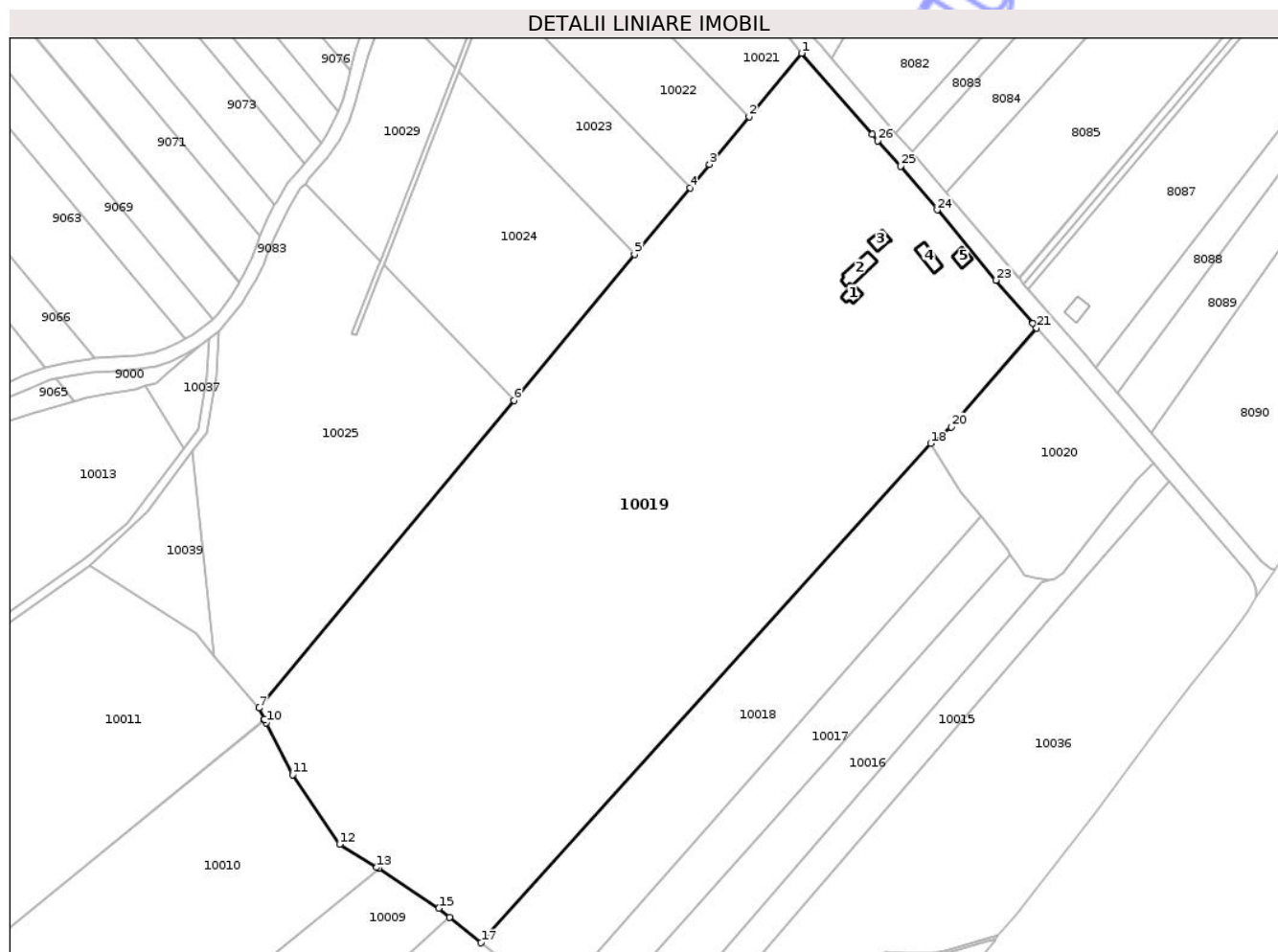
C. Partea III. SARCINI .

Inscrieri privind dezmembramintele dreptului de proprietate, drepturi reale de garanție și sarcini		Referințe
NU SUNT		

Teren

Nr cadastral	Suprafața (mp)*	Observații / Referințe
	57.000	O parte din nr. top.1256/2, nr. top. 1258/1/1, 1258/1/2, 1268, 1259, 1264/1, 1264/2.

* Suprafața este determinată în planul de proiecție Stereo 70.



Date referitoare la teren

Crt	Categorie folosință	Intra vilan	Suprafața (mp)	Tarla	Parcelă	Nr. topo	Observații / Referințe
1	curți constructii	DA	6.861	5	821	-	
2	arabil	DA	3.974	5	819/6	-	
3	arabil	NU	46.165	5	819/6	-	

Date referitoare la construcții

Crt	Număr	Destinație construcție	Supraf. (mp)	Situație juridică	Observații / Referințe
A1.1		constructii anexa	41	Fara acte	Nr. niveluri:1; S. construita la sol:41 mp;
A1.2		constructii de locuinte	104	Fara acte	Nr. niveluri:1; S. construita la sol:104 mp;
A1.3		constructii anexa	49	Fara acte	Nr. niveluri:1; S. construita la sol:49 mp;
A1.4		constructii anexa	70	Fara acte	Nr. niveluri:1; S. construita la sol:70 mp;
A1.5		constructii anexa	41	Fara acte	Nr. niveluri:1; S. construita la sol:41 mp;

Lungime Segmente

1) Valorile lungimilor segmentelor sunt obținute din proiecție în plan.

Punct început	X / Y	Punct sfârșit	X / Y	Lungime segment (** (m)
1	439.455,971 563.991,655	2	439.432,722 563.963,633	36.411
3	439.415,195 563.942,508	4	439.406,576 563.932,12	13.498
5	439.382,057 563.902,567	6	439.328,552 563.838,077	83.796
7	439.215,528 563.701,85	8	439.218,0 563.696,796	5.626
9	439.218,031 563.696,732	10	439.218,798 563.695,382	1.553
11	439.230,49 563.672,248	12	439.251,4 563.641,559	37.135
13	439.267,878 563.631,338	14	439.268,77 563.630,75	1.068
15	439.295,375 563.613,218	16	439.300,172 563.609,281	6.206
17	439.313,976 563.597,954	18	439.513,146 563.818,973	297.52
19	439.515,124 563.820,576	20	439.522,18 563.826,302	9.087
21	439.560,102 563.870,056	22	439.558,406 563.872,065	2.629
23	439.542,202 563.891,263	24	439.516,035 563.922,302	40.597
25	439.499,802 563.941,665	26	439.489,641 563.952,948	15.184
27	439.487,221 563.955,73	1	439.455,971 563.991,655	47.615

Punct început	X / Y	Punct sfârșit	X / Y	Lungime segment (** (m)
2	439.432,722 563.963,633	3	439.415,195 563.942,508	27.449
4	439.406,576 563.932,12	5	439.382,057 563.902,567	38.4
6	439.328,552 563.838,077	7	439.215,528 563.701,85	177.009
8	439.218,0 563.696,796	9	439.218,031 563.696,732	0.071
10	439.218,798 563.695,382	11	439.230,49 563.672,248	25.921
12	439.251,4 563.641,559	13	439.267,878 563.631,338	19.391
14	439.268,77 563.630,75	15	439.295,375 563.613,218	31.862
16	439.300,172 563.609,281	17	439.313,976 563.597,954	17.856
18	439.513,146 563.818,973	19	439.515,124 563.820,576	2.546
20	439.522,18 563.826,302	21	439.560,102 563.870,056	57.901
22	439.558,406 563.872,065	23	439.542,202 563.891,263	25.122
24	439.516,035 563.922,302	25	439.499,802 563.941,665	25.267
26	439.489,641 563.952,948	27	439.487,221 563.955,73	3.687

** Lungimile segmentelor sunt determinate în planul de proiecție Stereo 70 și sunt rotunjite la 1 milimetru.

*** Distanța dintre puncte este formată din segmente cumulate ce sunt mai mici decât valoarea 1 milimetru.

**DATE DESPRE IMOBILUL NR. 10020**

Oficiul de Cadastru și Publicitate Imobiliară MUREȘ
Biroul de Cadastru și Publicitate Imobiliară Luduș

A. Partea I. Descrierea imobilului

TEREN Necunoscut

Adresa: Loc. Merișoru, Jud. Mureș

Nr. Crt	Nr cadastral Nr. topografic	Suprafața* (mp)	Observații / Referințe
A1		5.800	Sector cadastral:10 Teren neimprejmuit; O parte din nr. top. 1256, o parte din nr. top. 1257/1.

B. Partea II. Proprietari și acte

Inscrieri privitoare la dreptul de proprietate și alte drepturi reale		Referințe
/		
Act Administrativ nr. 86053, din 10/02/1997 emis de C.J.P.S.D.P.A.T.;		
B1	Intabulare, drept de PROPRIETATE, dobandit prin Reconstituire, cota actuala 1/1, cota initiala 1/1 1) Varga D. Ludovic	A1
Act Administrativ nr. 1780, din 15/10/2025 emis de Comuna Papiu Ilarian;		
B2	Se notează posesia în favoarea numitei Molnar Maria asupra suprafeței de 5800 mp.	A1

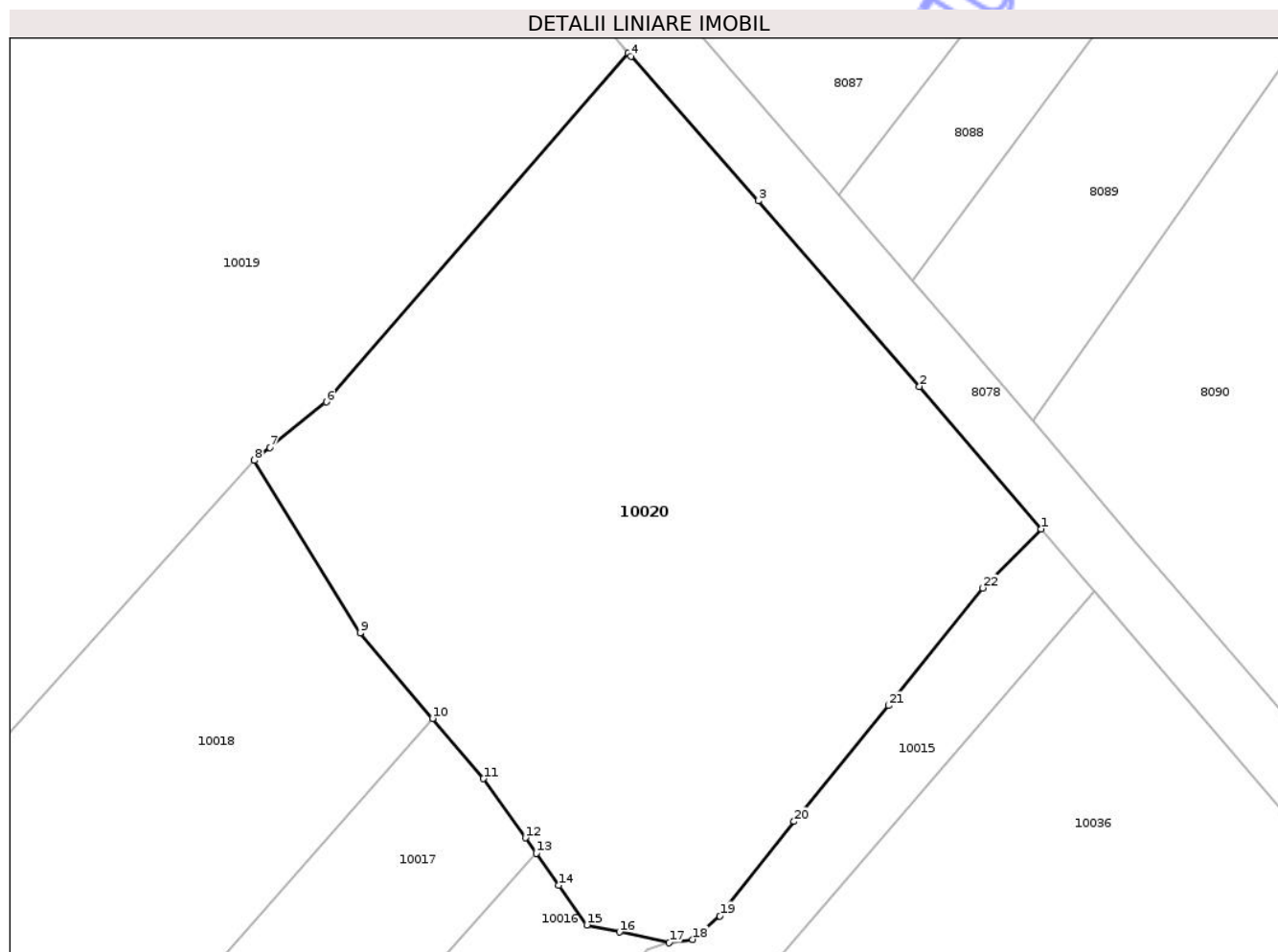
C. Partea III. SARCINI .

Inscrieri privind dezmembramintele dreptului de proprietate, drepturi reale de garanție și sarcini	Referințe
NU SUNT	

Teren

Nr cadastral	Suprafața (mp)*	Observații / Referințe
	5.800	O parte din nr. top. 1256, o parte din nr. top. 1257/1.

* Suprafața este determinată în planul de proiecție Stereo 70.



Date referitoare la teren

Crt	Categorie folosință	Intravilan	Suprafața (mp)	Tarla	Parcelă	Nr. topo	Observații / Referințe
1	arabil	DA	5.621	5	819/7	-	
2	arabil	NU	180	5	819/7	-	

Lungime Segmente

1) Valorile lungimilor segmentelor sunt obținute din proiecție în plan.

Punct început	X / Y	Punct sfârșit	X / Y	Lungime segment (** (m))
1	439.611,928 563.810,358	2	439.596,688 563.828,242	23.497
3	439.576,462 563.851,553	4	439.560,429 563.869,669	24.192
5	439.560,102 563.870,056	6	439.522,18 563.826,302	57.901
7	439.515,124 563.820,576	8	439.513,146 563.818,973	2.546

Punct început	X / Y	Punct sfârșit	X / Y	Lungime segment (** (m))
2	439.596,688 563.828,242	3	439.576,462 563.851,553	30.862
4	439.560,429 563.869,669	5	439.560,102 563.870,056	0.507
6	439.522,18 563.826,302	7	439.515,124 563.820,576	9.087
8	439.513,146 563.818,973	9	439.526,44 563.797,316	25.412

Punct început	X / Y	Punct sfârșit	X / Y	Lungime segment (** (m)
9	439.526,44 563.797,316	10	439.535,518 563.786,583	14.057
11	439.541,906 563.779,03	12	439.547,168 563.771,603	9.102
13	439.548,54 563.769,666	14	439.551,393 563.765,639	4.935
15	439.554,907 563.760,679	16	439.558,988 563.759,795	4.176
17	439.565,231 563.758,442	18	439.568,202 563.758,85	2.999
19	439.571,601 563.761,813	20	439.580,919 563.773,645	15.061
21	439.592,819 563.788,199	22	439.604,593 563.802,953	18.876

Punct început	X / Y	Punct sfârșit	X / Y	Lungime segment (** (m)
10	439.535,518 563.786,583	11	439.541,906 563.779,03	9.892
12	439.547,168 563.771,603	13	439.548,54 563.769,666	2.374
14	439.551,393 563.765,639	15	439.554,907 563.760,679	6.079
16	439.558,988 563.759,795	17	439.565,231 563.758,442	6.388
18	439.568,202 563.758,85	19	439.571,601 563.761,813	4.509
20	439.580,919 563.773,645	21	439.592,819 563.788,199	18.8
22	439.604,593 563.802,953	1	439.611,928 563.810,358	10.423

** Lungimile segmentelor sunt determinate în planul de proiecție Stereo 70 și sunt rotunjite la 1 milimetru.

*** Distanța dintre puncte este formată din segmente cumulate ce sunt mai mici decât valoarea 1 milimetru.

Neutilizabil în Civil

**DATE DESPRE IMOBILUL NR. 10021**

Oficiul de Cadastru și Publicitate Imobiliară MUREȘ
Biroul de Cadastru și Publicitate Imobiliară Luduș

A. Partea I. Descrierea imobilului

TEREN Necunoscut

Adresa: Loc. Merișoru, Jud. Mureș

Nr. Crt	Nr cadastral Nr. topografic	Suprafața* (mp)	Observații / Referințe
A1		Din acte: 4.576 Masurata: 4.648	Sector cadastral:10 Teren neimprejmuit; Diferenta se suprafata 1152 mp se gaseste in imobilul cu ID 10026. O parte din nr. top. .1264/9.

B. Partea II. Proprietari și acte

Inscrieri privitoare la dreptul de proprietate și alte drepturi reale		Referințe
/		
Act Administrativ nr. 105, din 05/09/2024 emis de Comuna Papiu Ilarian;		
B1	Inscrierea provizorie, drept de PROPRIETATE, dobandit prin Lege, cota actuala 1/1, cota initiala 1/1 1) Sasz Ana	A1
Act Administrativ nr. 1781, din 22/10/2025 emis de Comuna Papiu Ilarian;		
B2	Se notează posesia în favoarea numiților Socaci Ferenc si Socaci Violeta-Luminita asupra suprafetei de 5800 mp.	A1

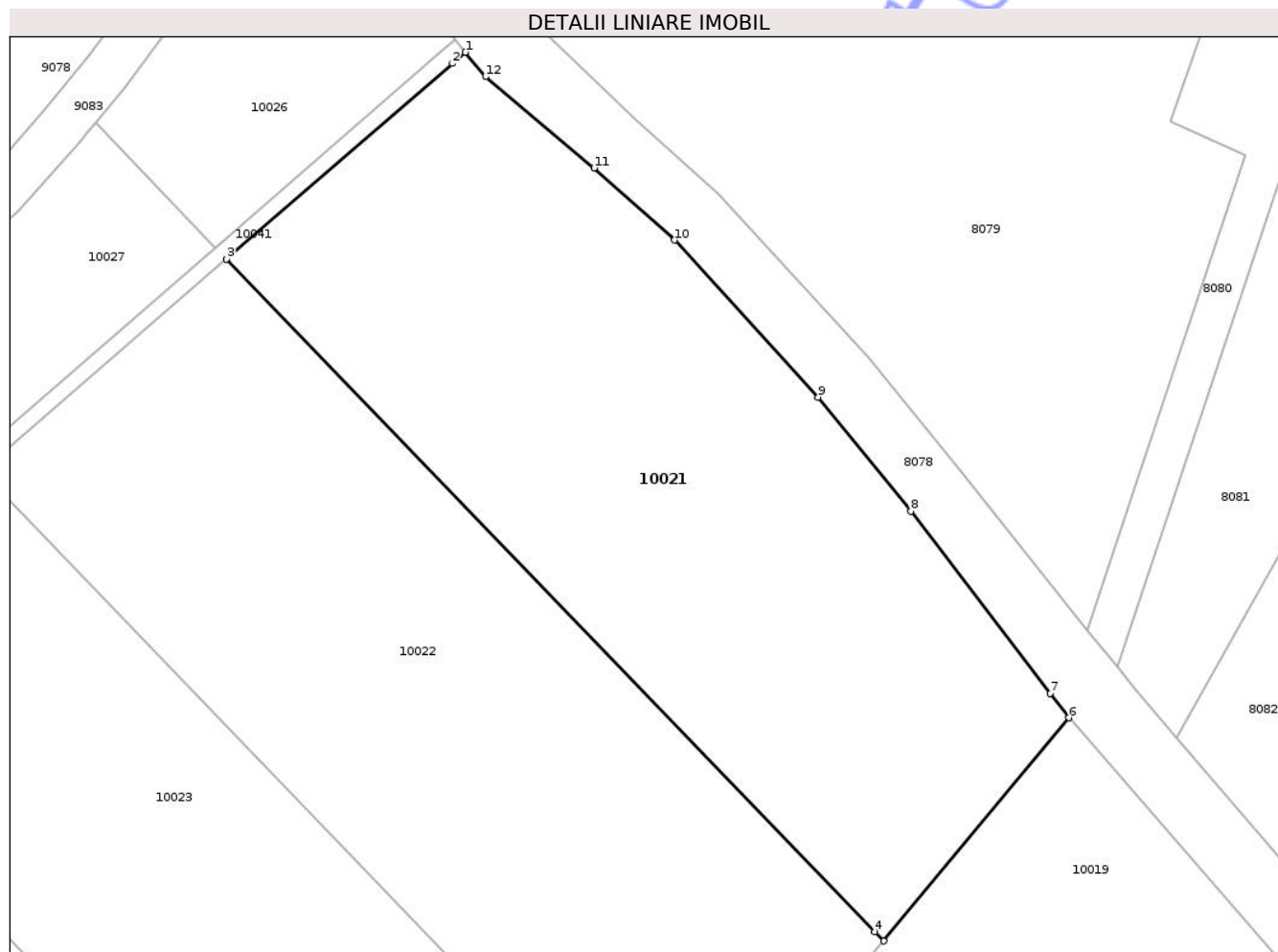
C. Partea III. SARCINI .

Inscrieri privind dezmembramentele dreptului de proprietate, drepturi reale de garanție și sarcini	Referințe
NU SUNT	

Teren

Nr cadastral	Suprafața (mp)*	Observații / Referințe
	Din acte: 4.576 Masurata: 4.648	Diferenta se suprafata 1152 mp se gaseste in imobilul cu ID 10026. O parte din nr. topo. .1264/9.

* Suprafața este determinată în planul de proiecție Stereo 70.



Date referitoare la teren

Crt	Categorie folosință	Intravilan	Suprafața (mp)	Tarla	Parcelă	Nr. topo	Observații / Referințe
1	arabil	NU	4.550	5	819/1	-	
2	arabil	DA	98	5	819/1	-	

Lungime Segmente

1) Valorile lungimilor segmentelor sunt obținute din proiecție în plan.

Punct început	X / Y	Punct sfârșit	X / Y	Lungime segment (** (m)
1	439.380,203 564.075,253	2	439.378,588 564.073,855	2.136
2	439.378,588 564.073,855	3	439.350,218 564.049,287	37.529
3	439.350,218 564.049,287	4	439.431,606 563.964,793	117.317
4	439.431,606 563.964,793	5	439.432,722 563.963,633	1.61

Punct început	X / Y	Punct sfârşit	X / Y	Lungime segment (** (m)
5	439.432,722 563.963,633	6	439.455,971 563.991,655	36.411
6	439.455,971 563.991,655	7	439.453,636 563.994,708	3.844
7	439.453,636 563.994,708	8	439.436,132 564.017,6	28.817
8	439.436,132 564.017,6	9	439.424,519 564.031,922	18.439
9	439.424,519 564.031,922	10	439.406,459 564.051,661	26.754
10	439.406,459 564.051,661	11	439.396,372 564.060,723	13.56
11	439.396,372 564.060,723	12	439.382,735 564.072,183	17.813
12	439.382,735 564.072,183	1	439.380,203 564.075,253	3.979

** Lungimile segmentelor sunt determinate în planul de proiecţie Stereo 70 şi sunt rotunjite la 1 milimetru.

*** Distanţa dintre puncte este formată din segmente cumulate ce sunt mai mici decât valoarea 1 milimetru.



DATE DESPRE IMOBILUL NR. 10022

Oficiul de Cadastru și Publicitate Imobiliară MUREȘ
Biroul de Cadastru și Publicitate Imobiliară Luduș

A. Partea I. Descrierea imobilului

TEREN Necunoscut

Adresa: Loc. Merișoru, Jud. Mureș

Nr. Crt	Nr cadastral Nr. topografic	Suprafața* (mp)	Observații / Referințe
A1		Din acte: 4.911 Masurata: 4.976	Sector cadastral:10 Teren neimprejmuit; Diferenta se suprafata 824 mp se gaseste in imobilul cu ID 10027. O parte din nr. top. .1264/9.

B. Partea II. Proprietari și acte

Inscrieri privitoare la dreptul de proprietate și alte drepturi reale	Referințe
/	
Act Administrativ nr. 85795, din 07/11/1995 emis de C.J.P.S.D.P.A.T.;	
B1	A1
Intabulare, drept de PROPRIETATE, dobandit prin Reconstituire, cota actuala 1/1, cota initiala 1/1 1) Varga F. Bella	
Act Administrativ nr. 1782, din 15/10/2025 emis de Comuna Papiu Ilarian;	
B2	A1
Se notează posesia în favoarea numiților Szanto Ioan-Atila și Szanto Piroška asupra suprafeței de 5800 mp.	

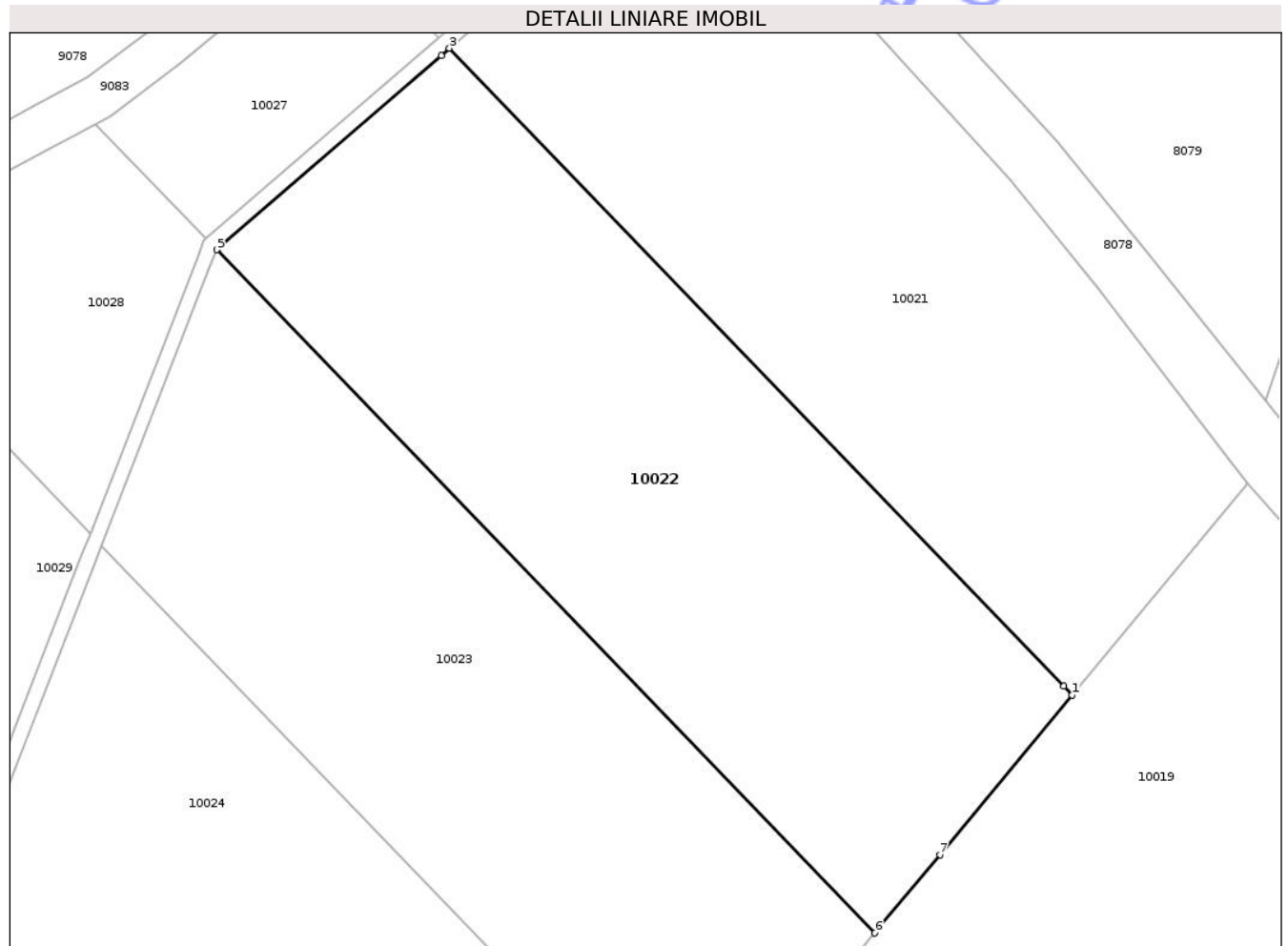
C. Partea III. SARCINI .

Inscrieri privind dezmembramentele dreptului de proprietate, drepturi reale de garanție și sarcini	Referințe
NU SUNT	

Teren

Nr cadastral	Suprafața (mp)*	Observații / Referințe
	Din acte: 4.911 Masurata: 4.976	Diferenta se suprafata 824 mp se gaseste in imobilul cu ID 10027. O parte din nr. topo. .1264/9.

* Suprafața este determinată în planul de proiecție Stereo 70.



Date referitoare la teren

Crt	Categorie folosință	Intra vilan	Suprafața (mp)	Tarla	Parcelă	Nr. topo	Observații / Referințe
1	arabil	NU	4.954	5	819/2	-	
2	arabil	DA	22	5	819/2	-	

Lungime Segmente

1) Valorile lungimilor segmentelor sunt obținute din proiecție în plan.

Punct început	X / Y	Punct sfârșit	X / Y	Lungime segment (** (m)
1	439.432,722 563.963,633	2	439.431,606 563.964,793	1.61
2	439.431,606 563.964,793	3	439.350,218 564.049,287	117.317
3	439.350,218 564.049,287	4	439.349,127 564.048,343	1.443
4	439.349,127 564.048,343	5	439.319,412 564.022,611	39.308

Punct început	X / Y	Punct sfârșit	X / Y	Lungime segment (** (m)
5	439.319,412 564.022,611	6	439.406,576 563.932,12	125.643
6	439.406,576 563.932,12	7	439.415,195 563.942,508	13.498
7	439.415,195 563.942,508	1	439.432,722 563.963,633	27.449

** Lungimile segmentelor sunt determinate în planul de proiecție Stereo 70 și sunt rotunjite la 1 milimetru.

*** Distanța dintre puncte este formată din segmente cumulate ce sunt mai mici decât valoarea 1 milimetru.

Neutilizabil în Circuitul Civil

**DATE DESPRE IMOBILUL NR. 10023**

Oficiul de Cadastru și Publicitate Imobiliară MUREȘ
Biroul de Cadastru și Publicitate Imobiliară Luduș

A. Partea I. Descrierea imobilului

TEREN Extravilan

Adresa: Jud. Mureș

Nr. Crt	Nr cadastral Nr. topografic	Suprafața* (mp)	Observații / Referințe
A1		Din acte: 4.356 Masurata: 4.540	Sector cadastral:10 Teren neimprejmuit; Diferenta se suprafata 1260 mp se gaseste in imobilul cu ID 10028

B. Partea II. Proprietari și acte

Inscrieri privitoare la dreptul de proprietate și alte drepturi reale		Referințe
/		
Act Administrativ nr. 105, din 05/09/2024 emis de Comuna Papiu Ilarian;		
B1	Inscrierea provizorie, drept de PROPRIETATE, dobandit prin Lege, cota actuala 1/1, cota initiala 1/1 1) Varga Alexandru	A1
Act Administrativ nr. 1783, din 22/10/2025 emis de Comuna Papiu Ilarian;		
B2	Se notează posesia în favoarea numiților Cocoara Ioan și Cocoara Eugenia asupra suprafeței de 5800 mp.	A1

C. Partea III. SARCINI .

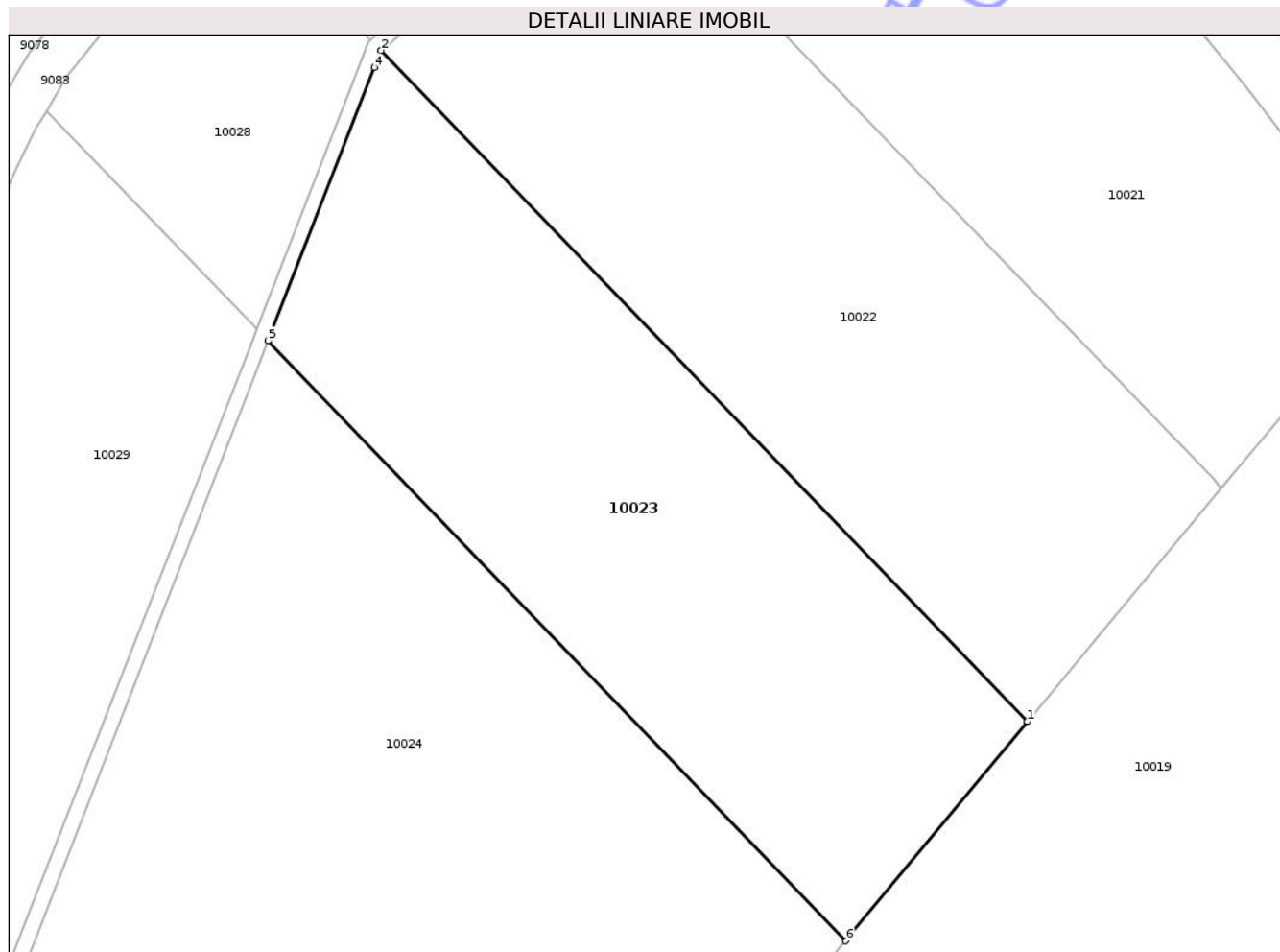
Inscrieri privind dezmembramentele dreptului de proprietate, drepturi reale de garanție și sarcini		Referințe
NU SUNT		

Anexa Nr. 1 La Partea I

Teren

Nr cadastral	Suprafața (mp)*	Observații / Referințe
	Din acte: 4.356 Masurata: 4.540	Diferenta se suprafata 1260 mp se gaseste in imobilul cu ID 10028

* Suprafața este determinată în planul de proiecție Stereo 70.



Date referitoare la teren

Crt	Categorie folosință	Intra vilan	Suprafața (mp)	Tarla	Parcelă	Nr. topo	Observații / Referințe
1	arabil	NU	4.540	5	819/4	-	

Lungime Segmente

1) Valorile lungimilor segmentelor sunt obținute din proiecție în plan.

Punct început	X / Y	Punct sfârșit	X / Y	Lungime segment (** (m)
1	439.406,576 563.932,12	2	439.319,412 564.022,611	125.643
2	439.319,412 564.022,611	3	439.319,384 564.022,587	0.037
3	439.319,384 564.022,587	4	439.318,5 564.020,315	2.438
4	439.318,5 564.020,315	5	439.304,151 563.983,447	39.562
5	439.304,151 563.983,447	6	439.382,057 563.902,567	112.298

Punct început	X / Y	Punct sfârșit	X / Y	Lungime segment (** (m)
6	439.382,057 563.902,567	1	439.406,576 563.932,12	38.4

** Lungimile segmentelor sunt determinate în planul de proiecție Stereo 70 și sunt rotunjite la 1 milimetru.

*** Distanța dintre puncte este formată din segmente cumulate ce sunt mai mici decât valoarea 1 milimetru.

Neutilizabil în Circuitul Civil

**DATE DESPRE IMOBILUL NR. 10024**

Oficiul de Cadastru și Publicitate Imobiliară MUREȘ
Biroul de Cadastru și Publicitate Imobiliară Luduș

A. Partea I. Descrierea imobilului

TEREN Extravilan

Adresa: Jud. Mureș

Nr. Crt	Nr cadastral Nr. topografic	Suprafața* (mp)	Observații / Referințe
A1		Din acte: 7.833 Masurata: 8.137	Sector cadastral:10 Teren neimprejmuț; Diferenta se suprafața 3463 mp se găsește în imobilul cu ID 10029

B. Partea II. Proprietari și acte

Inscrieri privitoare la dreptul de proprietate și alte drepturi reale		Referințe
/		
Act Administrativ nr. 86254, din 28/11/2003 emis de C.J.P.S.D.P.A.T.;		
B1	Intabulare, drept de PROPRIETATE, dobândit prin Reconstituire, cota actuala 1/1, cota initiala 1/1 1) Fekete GH Ana 2) Varga GH Alexandru 3) Ventel GH Elisabeta	A1
Act Administrativ nr. 1784, din 22/10/2025 emis de Comuna Papiu Ilarian;		
B2	Se notează posesia în favoarea numitei Varga Maria asupra suprafeței de 11600 mp.	A1

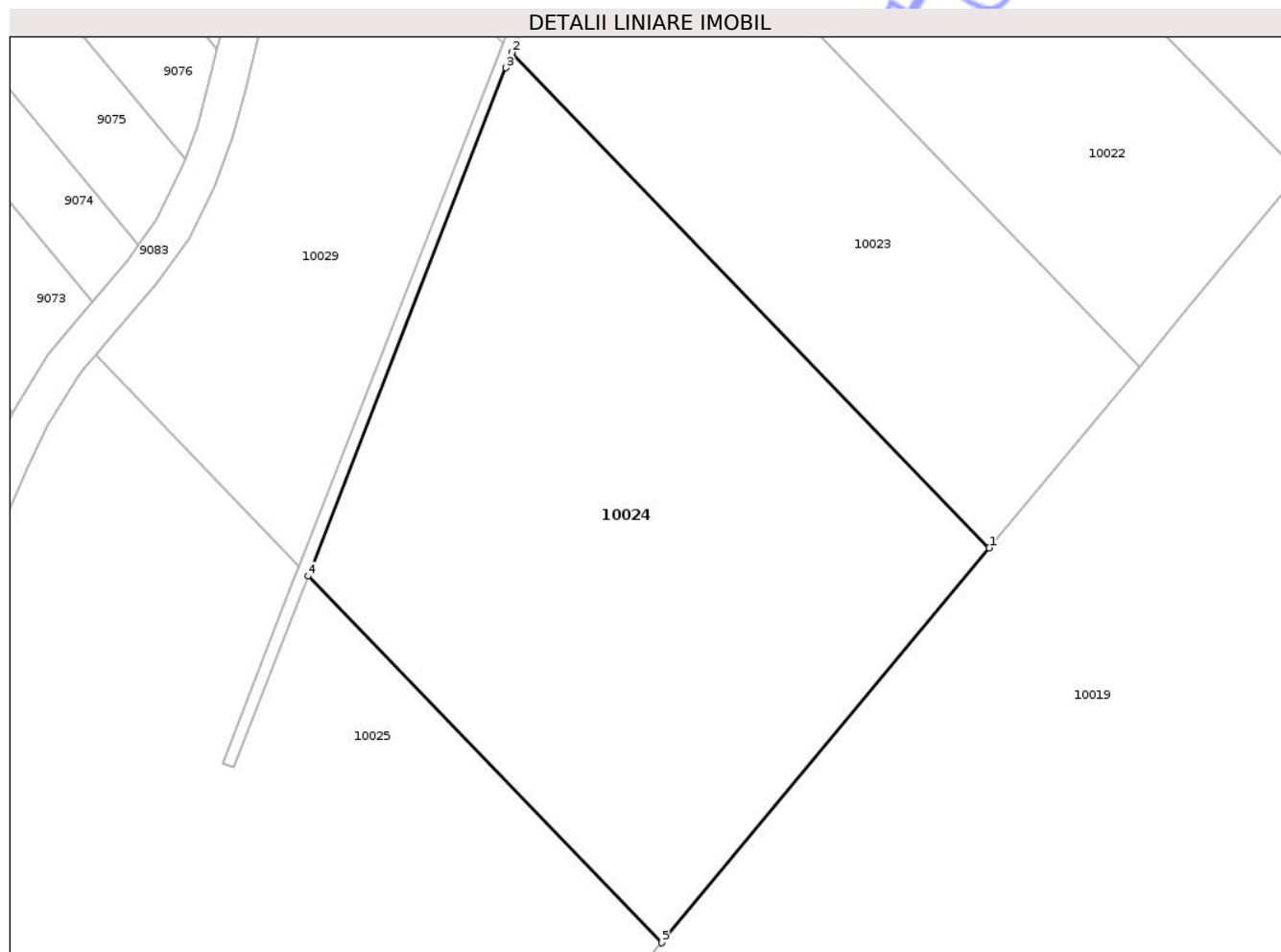
C. Partea III. SARCINI .

Inscrieri privind dezmembramentele dreptului de proprietate, drepturi reale de garanție și sarcini		Referințe
NU SUNT		

Teren

Nr cadastral	Suprafața (mp)*	Observații / Referințe
	Din acte: 7.833 Masurata: 8.137	Diferenta se suprafata 3463 mp se gaseste in imobilul cu ID 10029

* Suprafața este determinată în planul de proiecție Stereo 70.



Date referitoare la teren

Crt	Categorie folosință	Intra vilan	Suprafața (mp)	Tarla	Parcelă	Nr. topo	Observații / Referințe
1	arabil	NU	8.137	5	819/5	-	

Lungime Segmente

1) Valorile lungimilor segmentelor sunt obținute din proiecție în plan.

Punct început	X / Y	Punct sfârșit	X / Y	Lungime segment (** (m)
1	439.382,057 563.902,567	2	439.304,151 563.983,447	112.298
2	439.304,151 563.983,447	3	439.303,165 563.980,915	2.717
3	439.303,165 563.980,915	4	439.270,876 563.897,955	89.022
4	439.270,876 563.897,955	5	439.328,552 563.838,077	83.138
5	439.328,552 563.838,077	1	439.382,057 563.902,567	83.796

** Lungimile segmentelor sunt determinate în planul de proiecție Stereo 70 și sunt rotunjite la 1 milimetru.

*** Distanța dintre puncte este formată din segmente cumulate ce sunt mai mici decât valoarea 1 milimetru.

Neutilizabil în Circuitul
Civil

**DATE DESPRE IMOBILUL NR. 10025**

Oficiul de Cadastru și Publicitate Imobiliară MUREȘ
Biroul de Cadastru și Publicitate Imobiliară Luduș

A. Partea I. Descrierea imobilului

TEREN Extravilan

Adresa: Jud. Mureș

Nr. Crt	Nr cadastral Nr. topografic	Suprafața* (mp)	Observații / Referințe
A1		17.400	Sector cadastral:10 Teren neimprejmuit;

B. Partea II. Proprietari și acte

Inscrieri privitoare la dreptul de proprietate și alte drepturi reale		Referințe
/		
Act Administrativ nr. 86024, din 18/09/1996 emis de C.J.P.S.D.P.A.T.;		
B1	Intabulare, drept de PROPRIETATE, dobandit prin Reconstituire, cota actuala 1/1, cota initiala 1/1 1) Gyulai Ioan 2) Gyulai J. Susana	A1
Act Administrativ nr. 1785, din 22/10/2025 emis de Comuna Papiu Ilarian;		
B2	Se notează posesia în favoarea numitului Kovaci Ioan asupra suprafeței de 17400 mp.	A1

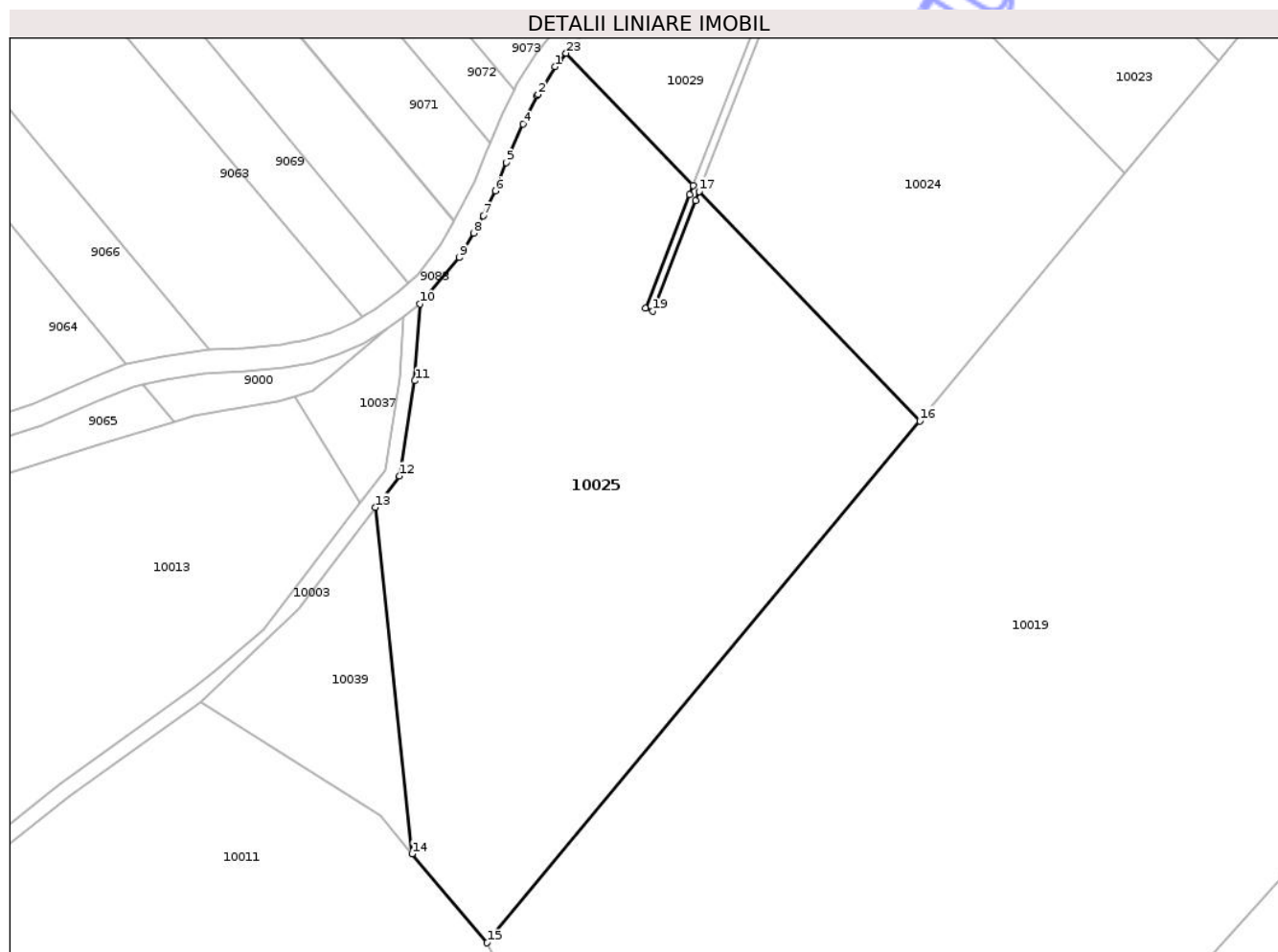
C. Partea III. SARCINI .

Inscrieri privind dezmembramentele dreptului de proprietate, drepturi reale de garanție și sarcini	Referințe
NU SUNT	

Teren

Nr cadastral	Suprafața (mp)*	Observații / Referințe
	17.400	

* Suprafața este determinată în planul de proiecție Stereo 70.



Date referitoare la teren

Crt	Categorie folosință	Intra vilan	Suprafața (mp)	Tarla	Parcelă	Nr. topo	Observații / Referințe
1	arabil	NU	17.400	5	819/5	-	

Lungime Segmente

1) Valorile lungimilor segmentelor sunt obținute din proiecție în plan.

Punct început	X / Y	Punct sfârșit	X / Y	Lungime segment (** (m)
1	439.233,226 563.930,525	2	439.228,792 563.923,278	8.496
3	439.228,626 563.923,007	4	439.224,886 563.915,527	8.363
5	439.220,548 563.905,468	6	439.217,647 563.898,128	7.892
7	439.214,523 563.891,594	8	439.211,987 563.887,045	5.208
9	439.208,277 563.880,671	10	439.197,952 563.868,563	15.913

Punct început	X / Y	Punct sfârșit	X / Y	Lungime segment (** (m)
2	439.228,792 563.923,278	3	439.228,626 563.923,007	0.318
4	439.224,886 563.915,527	5	439.220,548 563.905,468	10.955
6	439.217,647 563.898,128	7	439.214,523 563.891,594	7.242
8	439.211,987 563.887,045	9	439.208,277 563.880,671	7.375
10	439.197,952 563.868,563	11	439.196,649 563.848,529	20.076

Punct început	X / Y	Punct sfârșit	X / Y	Lungime segment (** (m)
11	439.196,649 563.848,529	12	439.192,602 563.823,648	25.208
13	439.186,359 563.815,46	14	439.195,891 563.725,044	90.917
15	439.215,528 563.701,85	16	439.328,552 563.838,077	177.009
17	439.270,876 563.897,955	18	439.269,959 563.895,597	2.53
19	439.258,719 563.866,72	20	439.256,856 563.867,446	1.999
21	439.268,425 563.897,172	22	439.269,348 563.899,542	2.543
23	439.236,148 563.934,009	24	439.234,485 563.932,026	2.588

Punct început	X / Y	Punct sfârșit	X / Y	Lungime segment (** (m)
12	439.192,602 563.823,648	13	439.186,359 563.815,46	10.297
14	439.195,891 563.725,044	15	439.215,528 563.701,85	30.39
16	439.328,552 563.838,077	17	439.270,876 563.897,955	83.138
18	439.269,959 563.895,597	19	439.258,719 563.866,72	30.987
20	439.256,856 563.867,446	21	439.268,425 563.897,172	31.898
22	439.269,348 563.899,542	23	439.236,148 563.934,009	47.856
24	439.234,485 563.932,026	1	439.233,226 563.930,525	1.959

** Lungimile segmentelor sunt determinate în planul de proiecție Stereo 70 și sunt rotunjite la 1 milimetru.

*** Distanța dintre puncte este formată din segmente cumulate ce sunt mai mici decât valoarea 1 milimetru.

Neutilizabil în Civil

**DATE DESPRE IMOBILUL NR. 10026**

Oficiul de Cadastru și Publicitate Imobiliară MUREȘ
Biroul de Cadastru și Publicitate Imobiliară Luduș

A. Partea I. Descrierea imobilului

TEREN Extravilan

Adresa: Jud. Mureș

Nr. Crt	Nr cadastral Nr. topografic	Suprafața* (mp)	Observații / Referințe
A1		Din acte: 1.224 Masurata: 1.152	Sector cadastral:10 Teren neimprejmuit; Diferenta se suprafata 4648 mp se gaseste in imobilul cu ID 10021

B. Partea II. Proprietari și acte

Inscrieri privitoare la dreptul de proprietate și alte drepturi reale		Referințe
/		
Act Administrativ nr. 105, din 05/09/2024 emis de Comuna Papiu Ilarian;		
B1	Inscrierea provizorie, drept de PROPRIETATE, dobandit prin Lege, cota actuala 1/1, cota initiala 1/1 1) Sasz Ana	A1
Act Administrativ nr. 1781, din 22/10/2025 emis de Comuna Papiu Ilarian;		
B2	Se notează posesia în favoarea numiților Socaci Ferenc si Socaci Violeta-Luminita asupra suprafeței de 5800 mp.	A1

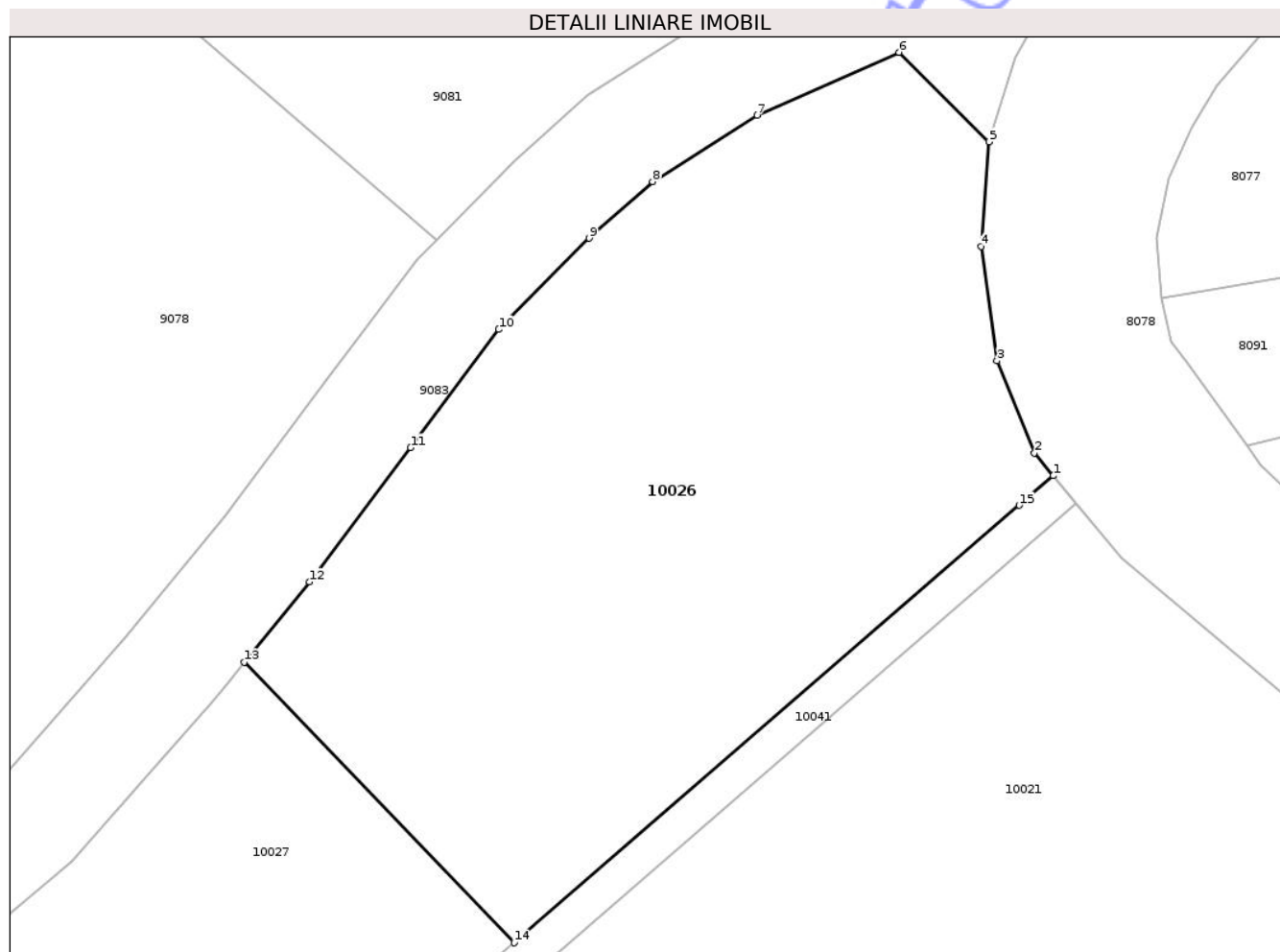
C. Partea III. SARCINI .

Inscrieri privind dezmembramintele dreptului de proprietate, drepturi reale de garanție și sarcini		Referințe
NU SUNT		

Teren

Nr cadastral	Suprafața (mp)*	Observații / Referințe
	Din acte: 1.224 Masurata: 1.152	Diferenta se suprafata 4648 mp se gaseste in imobilul cu ID 10021

* Suprafața este determinată în planul de proiecție Stereo 70.



Date referitoare la teren

Crt	Categorie folosință	Intra vilan	Suprafața (mp)	Tarla	Parcelă	Nr. topo	Observații / Referințe
1	arabil	NU	1.152	5	819/1	-	

Lungime Segmente

1) Valorile lungimilor segmentelor sunt obținute din proiecție în plan.

Punct început	X / Y	Punct sfârșit	X / Y	Lungime segment (** (m)
1	439.378,93 564.076,797	2	439.377,875 564.078,076	1.658
2	439.377,875 564.078,076	3	439.375,785 564.083,222	5.554
3	439.375,785 564.083,222	4	439.374,902 564.089,603	6.442
4	439.374,902 564.089,603	5	439.375,345 564.095,437	5.851
5	439.375,345 564.095,437	6	439.370,318 564.100,433	7.087

Punct început	X / Y	Punct sfârșit	X / Y	Lungime segment (** (m)
6	439.370,318 564.100,433	7	439.362,407 564.096,919	8.656
7	439.362,407 564.096,919	8	439.356,556 564.093,222	6.921
8	439.356,556 564.093,222	9	439.353,015 564.090,062	4.746
9	439.353,015 564.090,062	10	439.347,969 564.084,962	7.174
10	439.347,969 564.084,962	11	439.343,053 564.078,367	8.226
11	439.343,053 564.078,367	12	439.337,398 564.070,87	9.391
12	439.337,398 564.070,87	13	439.333,751 564.066,383	5.782
13	439.333,751 564.066,383	14	439.348,829 564.050,73	21.734
14	439.348,829 564.050,73	15	439.377,029 564.075,151	37.304
15	439.377,029 564.075,151	1	439.378,93 564.076,797	2.515

** Lungimile segmentelor sunt determinate în planul de proiecție Stereo 70 și sunt rotunjite la 1 milimetru.

*** Distanța dintre puncte este formată din segmente cumulate ce sunt mai mici decât valoarea 1 milimetru.

**DATE DESPRE IMOBILUL NR. 10027**

Oficiul de Cadastru și Publicitate Imobiliară MUREȘ
Biroul de Cadastru și Publicitate Imobiliară Luduș

A. Partea I. Descrierea imobilului

TEREN Extravilan

Adresa: Jud. Mureș

Nr. Crt	Nr cadastral Nr. topografic	Suprafața* (mp)	Observații / Referințe
A1		Din acte: 889 Masurata: 823	Sector cadastral:10 Teren neimprejmuit; Diferenta se suprafata 4976 mp se gaseste in imobilul cu ID 10022

B. Partea II. Proprietari și acte

Inscrieri privitoare la dreptul de proprietate și alte drepturi reale		Referințe
/		
Act Administrativ nr. 85795, din 07/11/1995 emis de C.J.P.S.D.P.A.T.;		
B1	Intabulare, drept de PROPRIETATE, dobandit prin Reconstituire, cota actuala 1/1, cota initiala 1/1 1) Varga F. Bella	A1
Act Administrativ nr. 1782, din 15/10/2025 emis de Comuna Papiu Ilarian;		
B2	Se notează posesia în favoarea numiților Szanto Ioan-Atila și Szanto Piroska asupra suprafeței de 5800 mp.	A1

C. Partea III. SARCINI .

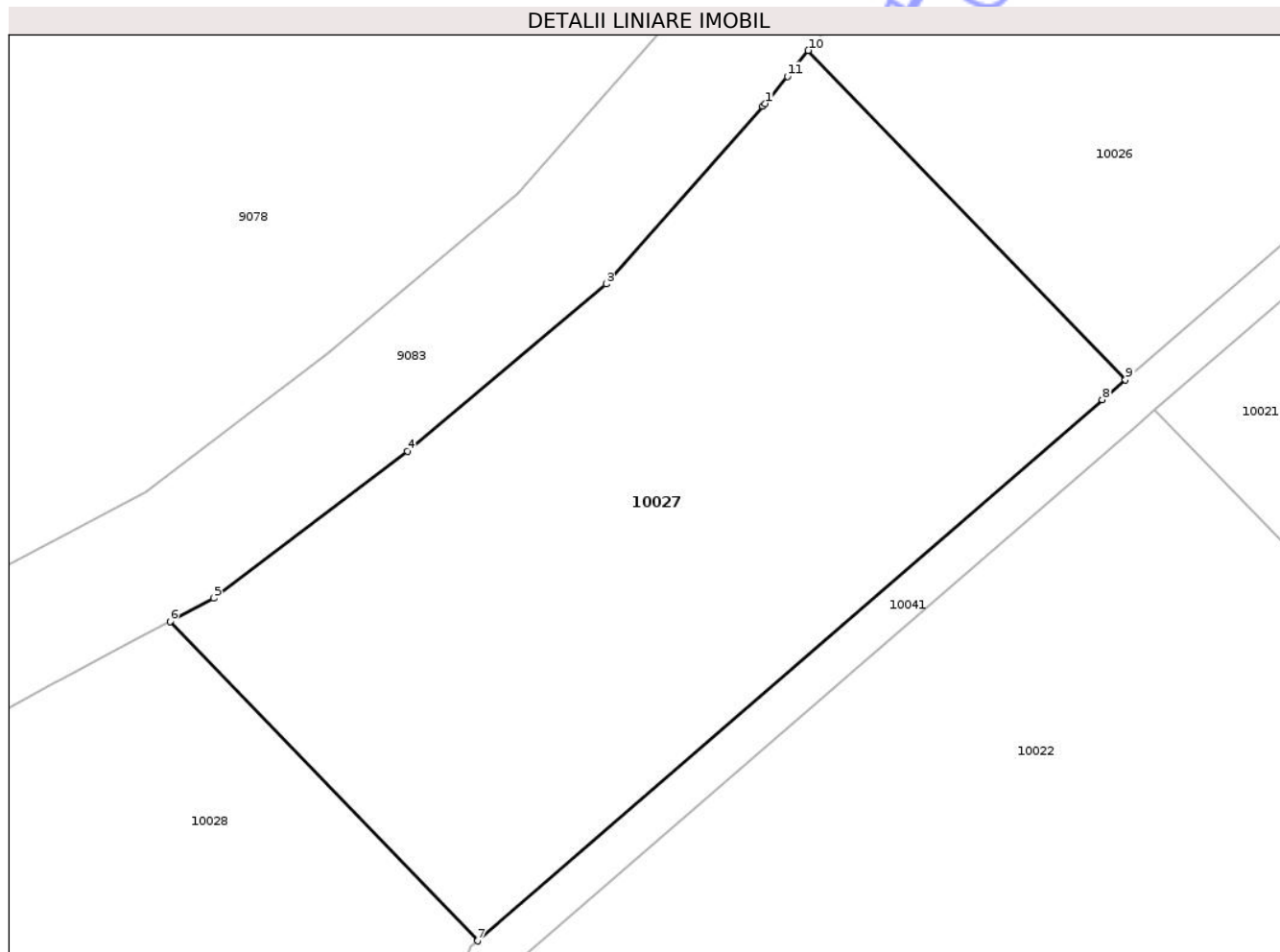
Inscrieri privind dezmembramintele dreptului de proprietate, drepturi reale de garanție și sarcini		Referințe
NU SUNT		

Anexa Nr. 1 La Partea I

Teren

Nr cadastral	Suprafața (mp)*	Observații / Referințe
	Din acte: 889 Masurata: 823	Diferenta se suprafata 4976 mp se gaseste in imobilul cu ID 10022

* Suprafața este determinată în planul de proiecție Stereo 70.



Date referitoare la teren

Crt	Categorie folosință	Intra vilan	Suprafața (mp)	Tarla	Parcelă	Nr. topo	Observații / Referințe
1	arabil	NU	823	5	819/2	-	

Lungime Segmente

1) Valorile lungimilor segmentelor sunt obținute din proiecție în plan.

Punct început	X / Y	Punct sfârșit	X / Y	Lungime segment (** (m)
1	439.331,701 564.063,86	2	439.331,584 564.063,727	0.177
2	439.331,584 564.063,727	3	439.324,136 564.055,277	11.264
3	439.324,136 564.055,277	4	439.314,693 564.047,324	12.346
4	439.314,693 564.047,324	5	439.305,473 564.040,336	11.569
5	439.305,473 564.040,336	6	439.303,4 564.039,234	2.348

Punct început	X / Y	Punct sfârșit	X / Y	Lungime segment (** (m)
6	439.303,4 564.039,234	7	439.318,023 564.024,054	21.078
7	439.318,023 564.024,054	8	439.347,729 564.049,778	39.296
8	439.347,729 564.049,778	9	439.348,829 564.050,73	1.455
9	439.348,829 564.050,73	10	439.333,751 564.066,383	21.734
10	439.333,751 564.066,383	11	439.332,755 564.065,156	1.58
11	439.332,755 564.065,156	1	439.331,701 564.063,86	1.67

** Lungimile segmentelor sunt determinate în planul de proiecție Stereo 70 și sunt rotunjite la 1 milimetru.

*** Distanța dintre puncte este formată din segmente cumulate ce sunt mai mici decât valoarea 1 milimetru.

Neutilizabil în Circuitul Civil

**DATE DESPRE IMOBILUL NR. 10028**

Oficiul de Cadastru și Publicitate Imobiliară MUREȘ
Biroul de Cadastru și Publicitate Imobiliară Luduș

A. Partea I. Descrierea imobilului

TEREN Extravilan

Adresa: Jud. Mureș

Nr. Crt	Nr cadastral Nr. topografic	Suprafața* (mp)	Observații / Referințe
A1		Din acte: 1.444 Masurata: 1.260	Sector cadastral:10 Teren neimprejmuit; Diferenta se suprafata 4540 mp se gaseste in imobilul cu ID 10023

B. Partea II. Proprietari și acte

Inscrieri privitoare la dreptul de proprietate și alte drepturi reale		Referințe
/		
Act Administrativ nr. 86033, din 04/11/1996 emis de C.J.P.S.D.P.A.T.;		
B1	Inscrierea provizorie, drept de PROPRIETATE, dobandit prin Lege, cota actuala 1/1, cota initiala 1/1 1) Ilea GHE. Ilie	A1
Act Administrativ nr. 1783, din 22/10/2025 emis de Comuna Papiu Ilarian;		
B2	Se notează posesia în favoarea numiților Cocoara Ioan și Cocoara Eugenia asupra suprafeței de 5800 mp.	A1

C. Partea III. SARCINI .

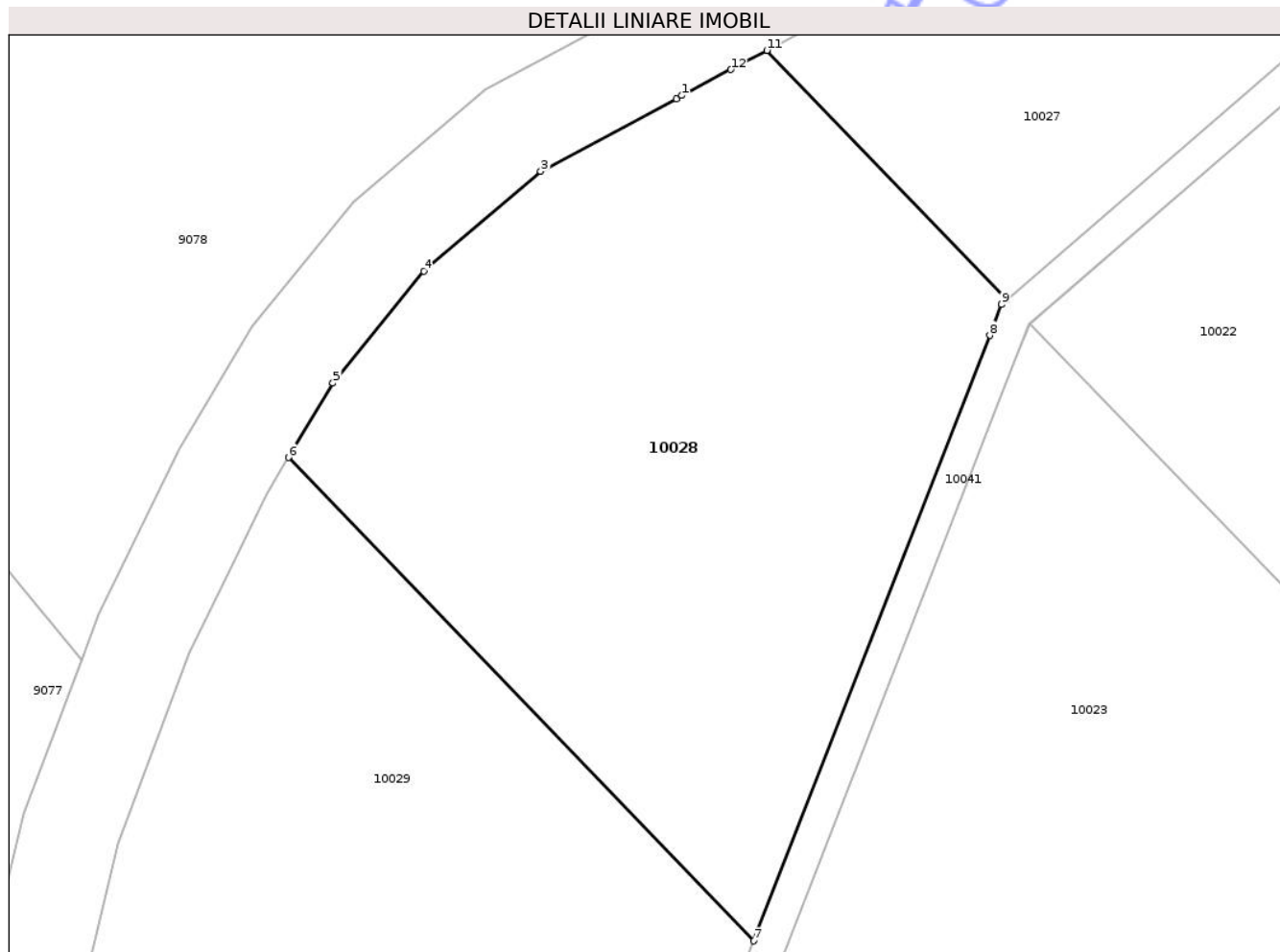
Inscrieri privind dezmembramentele dreptului de proprietate, drepturi reale de garanție și sarcini		Referințe
NU SUNT		

Anexa Nr. 1 La Partea I

Teren

Nr cadastral	Suprafața (mp)*	Observații / Referințe
	Din acte: 1.444 Masurata: 1.260	Diferenta se suprafata 4540 mp se gaseste in imobilul cu ID 10023

* Suprafața este determinată în planul de proiecție Stereo 70.



Date referitoare la teren

Crt	Categorie folosință	Intra vilan	Suprafața (mp)	Tarla	Parcelă	Nr. topo	Observații / Referințe
1	arabil	NU	1.260	5	819/4	-	

Lungime Segmente

1) Valorile lungimilor segmentelor sunt obținute din proiecție în plan.

Punct început	X / Y	Punct sfârșit	X / Y	Lungime segment (** (m)
1	439.298,234 564.036,489	2	439.297,882 564.036,3	0.4
2	439.297,882 564.036,3	3	439.289,64 564.031,873	9.356
3	439.289,64 564.031,873	4	439.282,535 564.025,795	9.35
4	439.282,535 564.025,795	5	439.276,981 564.018,986	8.787
5	439.276,981 564.018,986	6	439.274,28 564.014,459	5.272

Punct început	X / Y	Punct sfârşit	X / Y	Lungime segment (** (m)
6	439.274,28 564.014,459	7	439.302,622 563.985,034	40.855
7	439.302,622 563.985,034	8	439.316,966 564.021,889	39.548
8	439.316,966 564.021,889	9	439.317,7 564.023,774	2.023
9	439.317,7 564.023,774	10	439.318,023 564.024,054	0.427
10	439.318,023 564.024,054	11	439.303,4 564.039,234	21.078
11	439.303,4 564.039,234	12	439.301,21 564.038,07	2.48
12	439.301,21 564.038,07	1	439.298,234 564.036,489	3.37

** Lungimile segmentelor sunt determinate în planul de proiecție Stereo 70 și sunt rotunjite la 1 milimetru.

*** Distanța dintre puncte este formată din segmente cumulate ce sunt mai mici decât valoarea 1 milimetru.

Neutilizabil în Circuitul Civil

**DATE DESPRE IMOBILUL NR. 10029**

Oficiul de Cadastru și Publicitate Imobiliară MUREȘ
Biroul de Cadastru și Publicitate Imobiliară Luduș

A. Partea I. Descrierea imobilului

TEREN Extravilan

Adresa: Jud. Mureș

Nr. Crt	Nr cadastral Nr. topografic	Suprafața* (mp)	Observații / Referințe
A1		Din acte: 3.767 Masurata: 3.463	Sector cadastral:10 Teren neimprejmuț; Diferenta se suprafata 8137 mp se gaseste in imobilul cu ID 10024

B. Partea II. Proprietari și acte

Inscrieri privitoare la dreptul de proprietate și alte drepturi reale		Referințe
/		
Act Administrativ nr. 86254, din 28/11/2003 emis de C.J.P.S.D.P.A.T.;		
B1	Intabulare, drept de PROPRIETATE, dobandit prin Reconstituire, cota actuala 1/1, cota initiala 1/1 1) Fekete GH Ana 2) Varga GH Alexandru 3) Ventel GH Elisabeta	A1
Act Administrativ nr. 1784, din 22/10/2025 emis de Comuna Papiu Ilarian;		
B2	Se notează posesia în favoarea numitei Varga Maria asupra suprafeței de 11600 mp.	A1

C. Partea III. SARCINI .

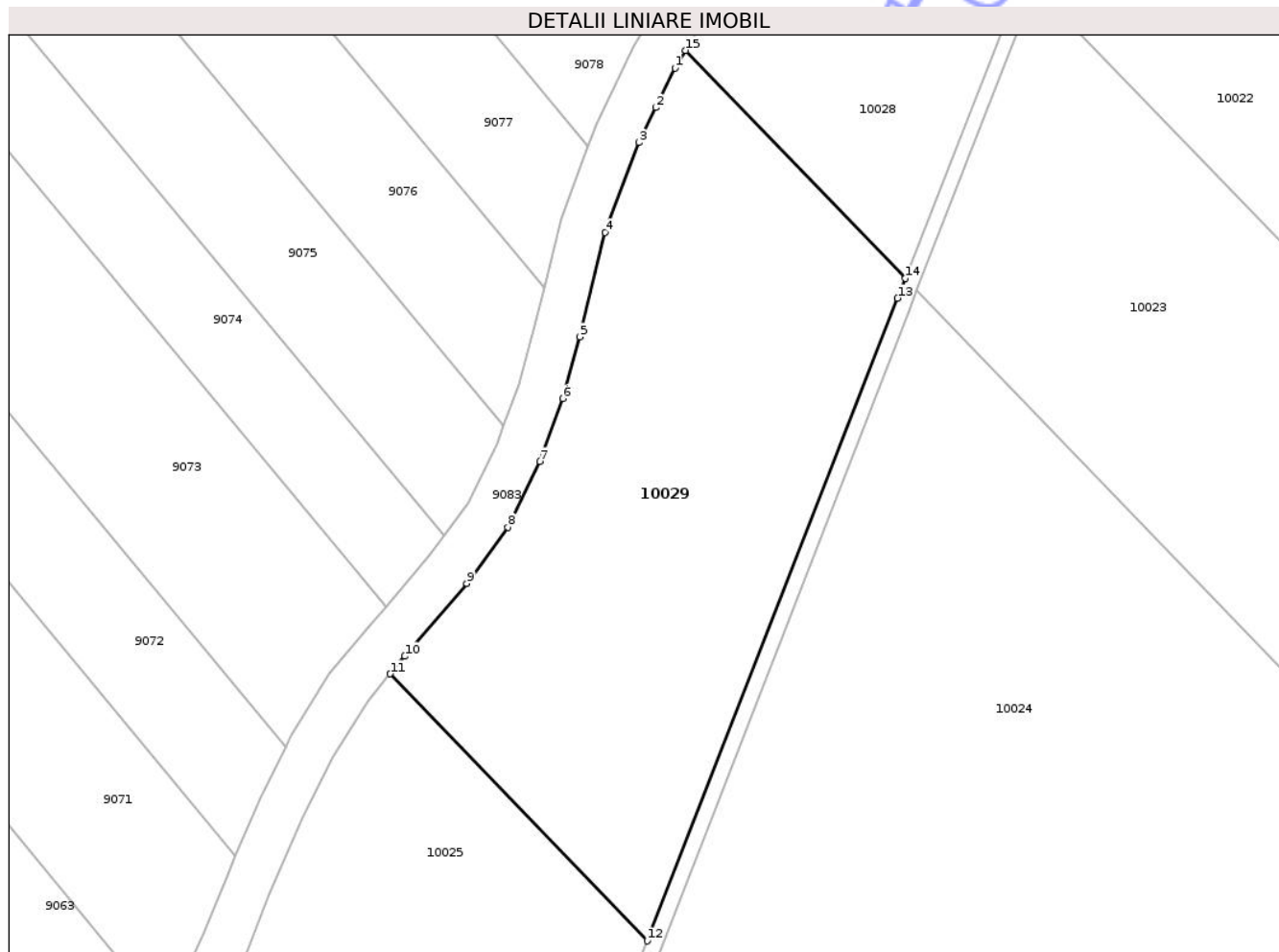
Inscrieri privind dezmembramentele dreptului de proprietate, drepturi reale de garanție și sarcini		Referințe
NU SUNT		

Anexa Nr. 1 La Partea I

Teren

Nr cadastral	Suprafața (mp)*	Observații / Referințe
	Din acte: 3.767 Masurata: 3.463	Diferenta se suprafata 8137 mp se gaseste in imobilul cu ID 10024

* Suprafața este determinată în planul de proiecție Stereo 70.



Date referitoare la teren

Crt	Categorie folosință	Intra vilan	Suprafața (mp)	Tarla	Parcelă	Nr. topo	Observații / Referințe
1	arabil	NU	3.463	5	819/5	-	

Lungime Segmente

1) Valorile lungimilor segmentelor sunt obținute din proiecție în plan.

Punct început	X / Y	Punct sfârșit	X / Y	Lungime segment (** (m)
1	439.272,923 564.012,185	2	439.270,445 564.007,077	5.677
2	439.270,445 564.007,077	3	439.268,265 564.002,58	4.998
3	439.268,265 564.002,58	4	439.263,905 563.990,98	12.392
4	439.263,905 563.990,98	5	439.260,625 563.977,489	13.884
5	439.260,625 563.977,489	6	439.258,423 563.969,531	8.257

Punct început	X / Y	Punct sfârşit	X / Y	Lungime segment (** (m)
6	439.258,423 563.969,531	7	439.255,458 563.961,421	8.635
7	439.255,458 563.961,421	8	439.251,336 563.952,938	9.431
8	439.251,336 563.952,938	9	439.246,014 563.945,688	8.994
9	439.246,014 563.945,688	10	439.238,03 563.936,254	12.359
10	439.238,03 563.936,254	11	439.236,148 563.934,009	2.929
11	439.236,148 563.934,009	12	439.269,348 563.899,542	47.856
12	439.269,348 563.899,542	13	439.301,632 563.982,49	89.009
13	439.301,632 563.982,49	14	439.302,622 563.985,034	2.73
14	439.302,622 563.985,034	15	439.274,28 564.014,459	40.855
15	439.274,28 564.014,459	1	439.272,923 564.012,185	2.648

** Lungimile segmentelor sunt determinate în planul de proiecție Stereo 70 și sunt rotunjite la 1 milimetru.

*** Distanța dintre puncte este formată din segmente cumulate ce sunt mai mici decât valoarea 1 milimetru.

**DATE DESPRE IMOBILUL NR. 10030**

Oficiul de Cadastru și Publicitate Imobiliară MUREȘ
Biroul de Cadastru și Publicitate Imobiliară Luduș

A. Partea I. Descrierea imobilului

TEREN Necunoscut

Adresa: Loc. Merișoru, Jud. Mureș

Nr. Crt	Nr cadastral Nr. topografic	Suprafața* (mp)	Observații / Referințe
A1		Din acte: 1.899 Masurata: 1.776	Sector cadastral:10 Teren neimprejmuit; Diferenta se suprafata 10724 mp se gaseste in imobilul cu ID 10000. O parte din nr. top. 1260/1 și o parte din nr. top. 1260/2.

B. Partea II. Proprietari și acte

Inscrieri privitoare la dreptul de proprietate și alte drepturi reale		Referințe
/		
Act Administrativ nr. 98, din 15/10/2025 emis de Comuna Papiu Ilarian;		
B1	Intabulare, drept de PROPRIETATE, dobandit prin Lege, cota actuala 1/1, cota initiala 1/1 1) Szasz E. Ioan	A1
Act Administrativ nr. 1718, din 15/10/2025 emis de Comuna Papiu Ilarian;		
B2	Se notează posesia în favoarea numiților Iokob Janos-Levente si Iokob Eniko-Ibolya asupra suprafetei de 12500 mp.	A1

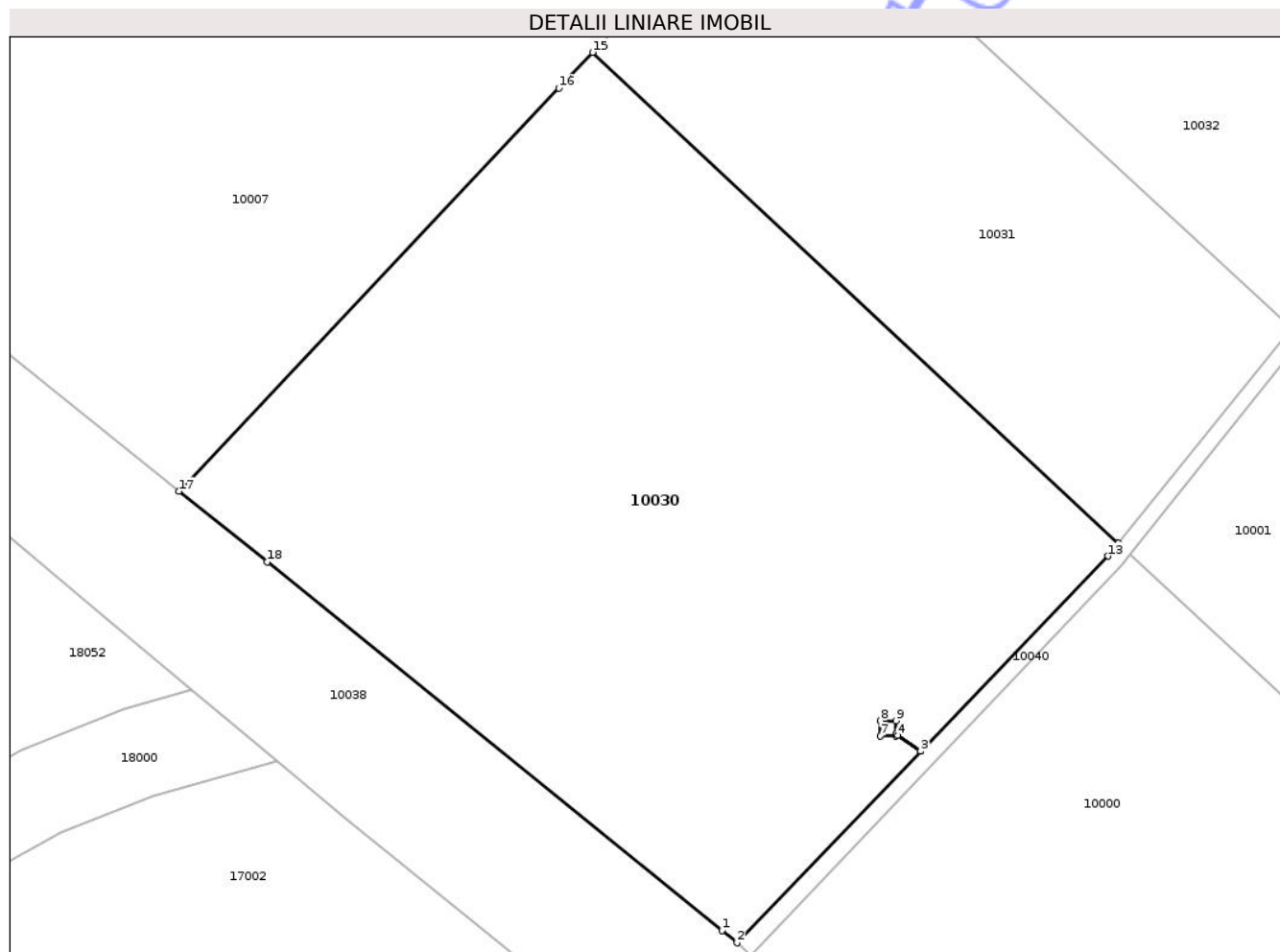
C. Partea III. SARCINI .

Inscrieri privind dezmembramentele dreptului de proprietate, drepturi reale de garanție și sarcini	Referințe
NU SUNT	

Teren

Nr cadastral	Suprafața (mp)*	Observații / Referințe
	Din acte: 1.899 Masurata: 1.776	Diferenta se suprafata 10724 mp se gaseste in imobilul cu ID 10000. O parte din nr. top. 1260/1 și o parte din nr. top. 1260/2.

* Suprafața este determinată în planul de proiecție Stereo 70.



Date referitoare la teren

Crt	Categorie folosință	Intra vilan	Suprafața (mp)	Tarla	Parcelă	Nr. topo	Observații / Referințe
1	arabil	NU	178	5	812/8/1	-	
2	arabil	DA	1.598	5	812/8	-	

Lungime Segmente

1) Valorile lungimilor segmentelor sunt obținute din proiecție în plan.

Punct început	X / Y	Punct sfârșit	X / Y	Lungime segment (** (m)
1	439.288,267 563.368,843	2	439.289,256 563.368,042	1.273
2	439.289,256 563.368,042	3	439.301,274 563.380,572	17.362
3	439.301,274 563.380,572	4	439.299,755 563.381,62	1.845
4	439.299,755 563.381,62	5	439.299,638 563.381,7	0.142

Punct început	X / Y	Punct sfârşit	X / Y	Lungime segment (** (m)
5	439.299,638 563.381,7	6	439.299,638 563.381,579	0.121
6	439.299,638 563.381,579	7	439.298,638 563.381,579	1.0
7	439.298,638 563.381,579	8	439.298,638 563.382,579	1.0
8	439.298,638 563.382,579	9	439.299,638 563.382,579	1.0
9	439.299,638 563.382,579	10	439.299,638 563.381,713	0.866
10	439.299,638 563.381,713	11	439.299,762 563.381,627	0.151
11	439.299,762 563.381,627	12	439.301,281 563.380,579	1.845
12	439.301,281 563.380,579	13	439.313,538 563.393,357	17.706
13	439.313,538 563.393,357	14	439.314,22 563.394,206	1.089
14	439.314,22 563.394,206	15	439.279,786 563.426,328	47.091
15	439.279,786 563.426,328	16	439.277,575 563.423,983	3.223
16	439.277,575 563.423,983	17	439.252,704 563.397,603	36.256
17	439.252,704 563.397,603	18	439.258,503 563.392,972	7.421
18	439.258,503 563.392,972	1	439.288,267 563.368,843	38.316

** Lungimile segmentelor sunt determinate în planul de proiecție Stereo 70 și sunt rotunjite la 1 milimetru.

*** Distanța dintre puncte este formată din segmente cumulate ce sunt mai mici decât valoarea 1 milimetru.

**DATE DESPRE IMOBILUL NR. 10031**

Oficiul de Cadastru și Publicitate Imobiliară MUREȘ
Biroul de Cadastru și Publicitate Imobiliară Luduș

A. Partea I. Descrierea imobilului

TEREN Extravilan

Adresa: Jud. Mureș

Nr. Crt	Nr cadastral Nr. topografic	Suprafața* (mp)	Observații / Referințe
A1		Din acte: 922 Masurata: 831	Sector cadastral:10 Teren neimprejmuit; Diferenta se suprafata 4869 mp se gaseste in imobilul cu ID 10001.

B. Partea II. Proprietari și acte

Inscrieri privitoare la dreptul de proprietate și alte drepturi reale		Referințe
/		
Act Administrativ nr. 171507, din 29/10/2010 emis de C.J.P.S.D.P.A.T.;		
B1	Intabulare, drept de PROPRIETATE, dobandit prin Reconstituire, cota actuala 1/1, cota initiala 1/1 1) Szasz E. Ioan	A1
Act Administrativ nr. 1719, din 15/10/2025 emis de Comuna Papiu Ilarian;		
B2	Se notează posesia în favoarea numiților Precup Rodica, Precup Ioan și Păiș Mariana asupra suprafeței de 5700 mp.	A1

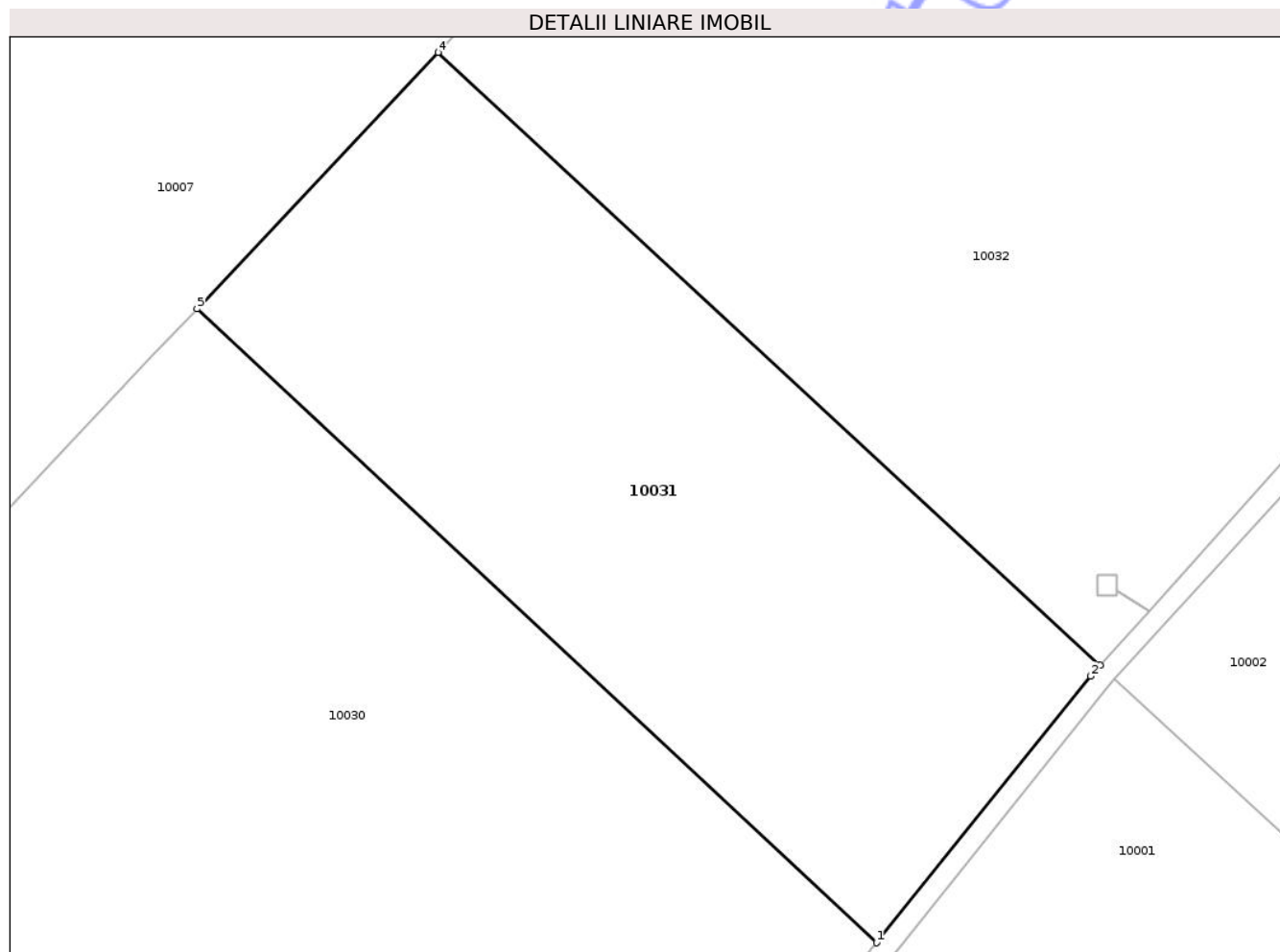
C. Partea III. SARCINI .

Inscrieri privind dezmembramintele dreptului de proprietate, drepturi reale de garanție și sarcini		Referințe
NU SUNT		

Teren

Nr cadastral	Suprafața (mp)*	Observații / Referințe
	Din acte: 922 Masurata: 831	Diferenta se suprafata 4869 mp se gaseste in imobilul cu ID 10001.

* Suprafața este determinată în planul de proiecție Stereo 70.



Date referitoare la teren

Crt	Categorie folosință	Intra vilan	Suprafața (mp)	Tarla	Parcelă	Nr. topo	Observații / Referințe
1	arabil	NU	831	5	812/7	-	

Lungime Segmente

1) Valorile lungimilor segmentelor sunt obținute din proiecție în plan.

Punct început	X / Y	Punct sfârșit	X / Y	Lungime segment (** (m)
1	439.314,22 563.394,206	2	439.325,074 563.407,715	17.329
2	439.325,074 563.407,715	3	439.325,562 563.408,261	0.732
3	439.325,562 563.408,261	4	439.291,999 563.439,313	45.724
4	439.291,999 563.439,313	5	439.279,786 563.426,328	17.826
5	439.279,786 563.426,328	1	439.314,22 563.394,206	47.091

** Lungimile segmentelor sunt determinate în planul de proiecție Stereo 70 și sunt rotunjite la 1 milimetru.

*** Distanța dintre puncte este formată din segmente cumulate ce sunt mai mici decât valoarea 1 milimetru.

Neutilizabil în Circuitul
Civil

**DATE DESPRE IMOBILUL NR. 10032**

Oficiul de Cadastru și Publicitate Imobiliară MUREȘ
Biroul de Cadastru și Publicitate Imobiliară Luduș

A. Partea I. Descrierea imobilului

TEREN Extravilan

Adresa: Jud. Mureș

Nr. Crt	Nr cadastral Nr. topografic	Suprafața* (mp)	Observații / Referințe
A1		Din acte: 3.114 Masurata: 3.084	Sector cadastral:10 Teren neimprejmuit; Diferenta se suprafata 14316 mp se gaseste in imobilul cu ID 10002

B. Partea II. Proprietari și acte

Inscrieri privitoare la dreptul de proprietate și alte drepturi reale		Referințe
/		
Act Administrativ nr. 86116, din 28/06/2000 emis de C.J.P.S.D.P.A.T.;		
B1	Intabulare, drept de PROPRIETATE, dobandit prin Reconstituire, cota actuala 1/1, cota initiala 1/1 1) Rotaru V. Ioan	A1
Act Administrativ nr. 1720, din 15/10/2025 emis de Comuna Papiu Ilarian;		
B2	Se notează posesia în favoarea numiților Máté Árpád și Máté Cătălina-Viorica asupra suprafeței de 17400 mp.	A1

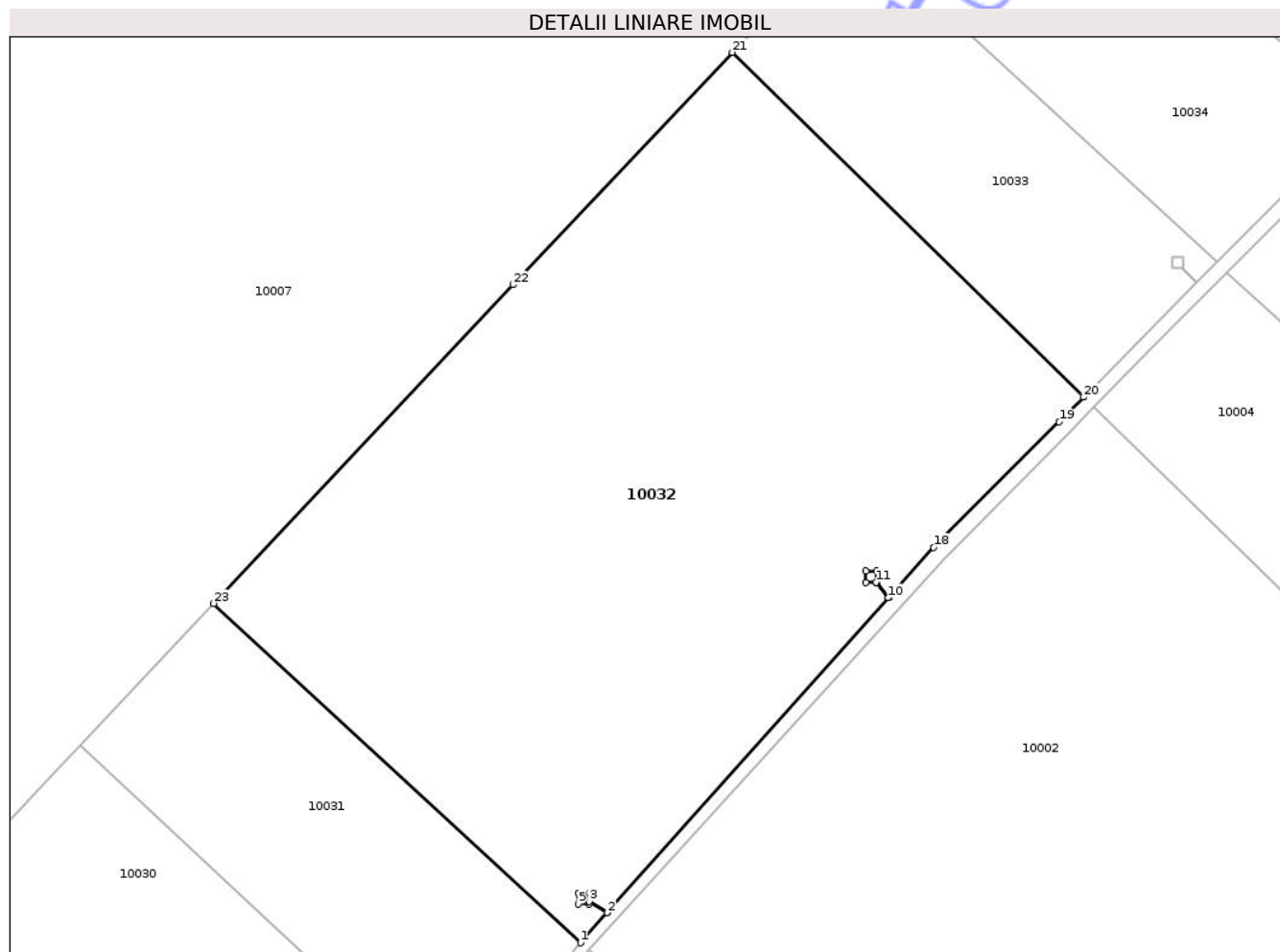
C. Partea III. SARCINI .

Inscrieri privind dezmembramentele dreptului de proprietate, drepturi reale de garanție și sarcini		Referințe
NU SUNT		

Teren

Nr cadastral	Suprafața (mp)*	Observații / Referințe
	Din acte: 3.114 Masurata: 3.084	Diferenta se suprafata 14316 mp se gaseste in imobilul cu ID 10002

* Suprafața este determinată în planul de proiecție Stereo 70.



Date referitoare la teren

Crt	Categorie folosință	Intra vilan	Suprafața (mp)	Tarla	Parcelă	Nr. topo	Observații / Referințe
1	arabil	NU	3.084	5	819/16	-	

Lungime Segmente

1) Valorile lungimilor segmentelor sunt obținute din proiecție în plan.

Punct început	X / Y	Punct sfârșit	X / Y	Lungime segment (** (m)
1	439.325,562 563.408,261	2	439.328,021 563.411,015	3.692
3	439.326,388 563.412,027	4	439.326,388 563.411,828	0.199
5	439.325,388 563.411,828	6	439.325,388 563.412,828	1.0
7	439.326,388 563.412,828	8	439.326,388 563.412,039	0.789
9	439.328,028 563.411,022	10	439.353,749 563.439,824	38.615

Punct început	X / Y	Punct sfârșit	X / Y	Lungime segment (** (m)
2	439.328,021 563.411,015	3	439.326,388 563.412,027	1.921
4	439.326,388 563.411,828	5	439.325,388 563.411,828	1.0
6	439.325,388 563.412,828	7	439.326,388 563.412,828	1.0
8	439.326,388 563.412,039	9	439.328,028 563.411,022	1.93
10	439.353,749 563.439,824	11	439.352,614 563.441,253	1.825

Punct început	X / Y	Punct sfârșit	X / Y	Lungime segment (** (m)
11	439.352,614 563.441,253	12	439.351,666 563.441,253	0.948
13	439.351,666 563.442,253	14	439.352,666 563.442,253	1.0
15	439.352,666 563.441,253	16	439.352,626 563.441,253	0.04
17	439.353,756 563.439,832	18	439.357,885 563.444,456	6.199
19	439.369,387 563.455,929	20	439.371,616 563.458,185	3.171
21	439.339,463 563.489,738	22	439.319,423 563.468,473	29.22
23	439.291,999 563.439,313	1	439.325,562 563.408,261	45.724

Punct început	X / Y	Punct sfârșit	X / Y	Lungime segment (** (m)
12	439.351,666 563.441,253	13	439.351,666 563.442,253	1.0
14	439.352,666 563.442,253	15	439.352,666 563.441,253	1.0
16	439.352,626 563.441,253	17	439.353,756 563.439,832	1.816
18	439.357,885 563.444,456	19	439.369,387 563.455,929	16.246
20	439.371,616 563.458,185	21	439.339,463 563.489,738	45.049
22	439.319,423 563.468,473	23	439.291,999 563.439,313	40.03

** Lungimile segmentelor sunt determinate în planul de proiecție Stereo 70 și sunt rotunjite la 1 milimetru.

*** Distanța dintre puncte este formată din segmente cumulate ce sunt mai mici decât valoarea 1 milimetru.

Neutilizabil în Civil



DATE DESPRE IMOBILUL NR. 10033

Oficiul de Cadastru și Publicitate Imobiliară MUREȘ
Biroul de Cadastru și Publicitate Imobiliară Luduș

A. Partea I. Descrierea imobilului

TEREN Extravilan

Adresa: Jud. Mureș

Nr. Crt	Nr cadastral Nr. topografic	Suprafața* (mp)	Observații / Referințe
A1		Din acte: 890 Masurata: 753	Sector cadastral:10 Teren neimprejmuț; Diferenta se suprafata 3547 mp se gaseste in imobilul cu ID 10004

B. Partea II. Proprietari și acte

Inscrieri privitoare la dreptul de proprietate și alte drepturi reale		Referințe
/		
Act Administrativ nr. 105, din 05/09/2024 emis de Comuna Papiu Ilarian;		
B1	Inscrierea provizorie, drept de PROPRIETATE, dobandit prin Lege, cota actuala 1/1, cota initiala 1/1 1) Pop Ioan	A1
Act Administrativ nr. 1722, din 15/10/2025 emis de Comuna Papiu Ilarian;		
B2	Se notează posesia în favoarea numiților Máté Arpad și Máté Cătălina-Viorica asupra suprafeței de 753 mp.	A1

C. Partea III. SARCINI .

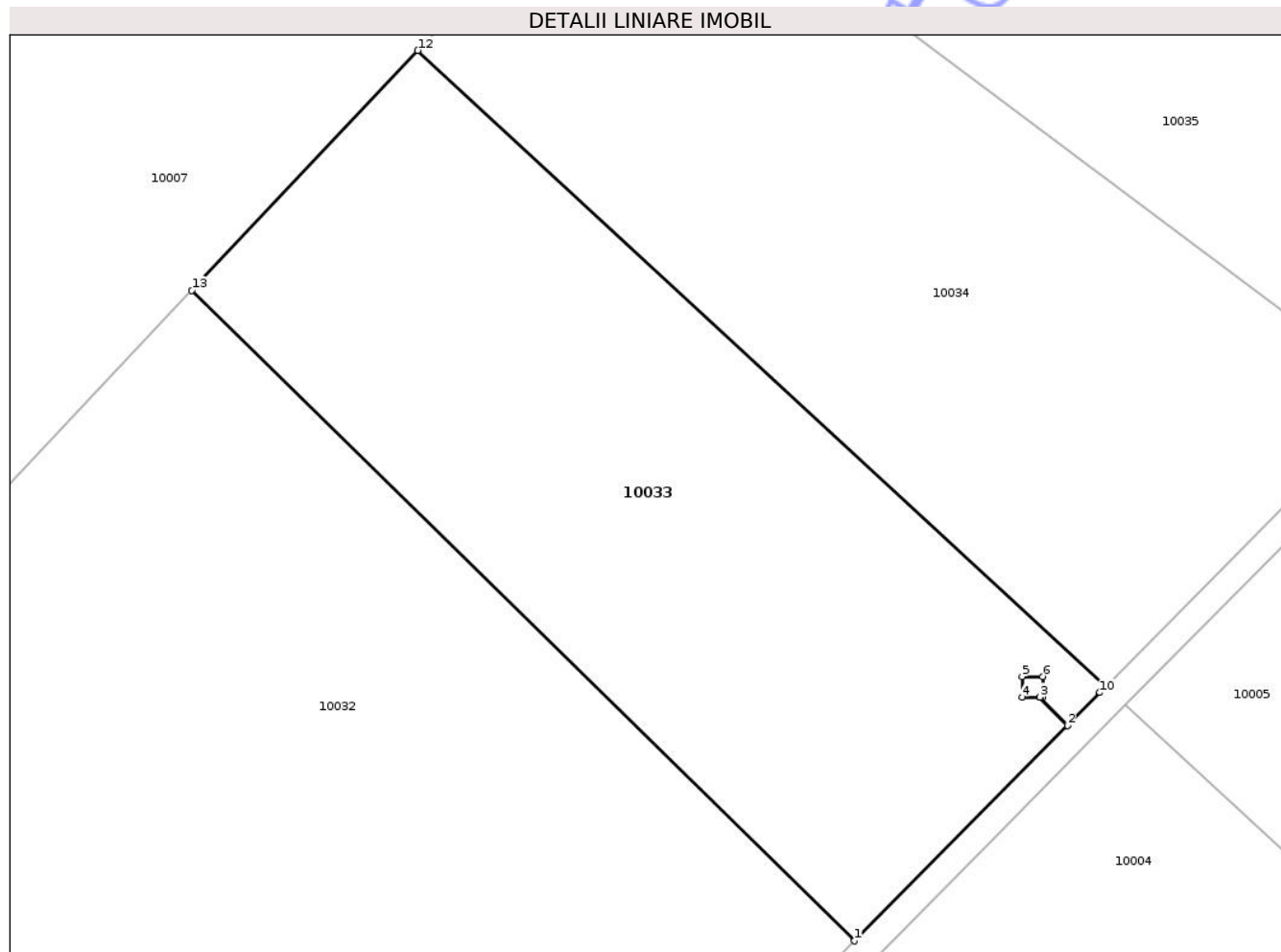
Inscrieri privind dezmembramentele dreptului de proprietate, drepturi reale de garanție și sarcini		Referințe
NU SUNT		

Anexa Nr. 1 La Partea I

Teren

Nr cadastral	Suprafața (mp)*	Observații / Referințe
	Din acte: 890 Masurata: 753	Diferenta se suprafata 3547 mp se gaseste in imobilul cu ID 10004

* Suprafața este determinată în planul de proiecție Stereo 70.



Date referitoare la teren

Crt	Categorie folosință	Intra vilan	Suprafața (mp)	Tarla	Parcelă	Nr. topo	Observații / Referințe
1	arabil	NU	753	5	819/10/1	-	

Lungime Segmente

1) Valorile lungimilor segmentelor sunt obținute din proiecție în plan.

Punct început	X / Y	Punct sfârșit	X / Y	Lungime segment (** (m)
1	439.371,616 563.458,185	2	439.381,945 563.468,64	14.697
2	439.381,945 563.468,64	3	439.380,603 563.470,012	1.919
3	439.380,603 563.470,012	4	439.379,744 563.470,012	0.859
4	439.379,744 563.470,012	5	439.379,744 563.471,012	1.0
5	439.379,744 563.471,012	6	439.380,744 563.471,012	1.0

Punct început	X / Y	Punct sfârșit	X / Y	Lungime segment (** (m)
6	439.380,744 563.471,012	7	439.380,744 563.470,012	1.0
7	439.380,744 563.470,012	8	439.380,617 563.470,012	0.127
8	439.380,617 563.470,012	9	439.381,952 563.468,647	1.909
9	439.381,952 563.468,647	10	439.383,517 563.470,231	2.227
10	439.383,517 563.470,231	11	439.383,795 563.470,512	0.395
11	439.383,795 563.470,512	12	439.350,432 563.501,378	45.451
12	439.350,432 563.501,378	13	439.339,463 563.489,738	15.994
13	439.339,463 563.489,738	1	439.371,616 563.458,185	45.049

** Lungimile segmentelor sunt determinate în planul de proiecție Stereo 70 și sunt rotunjite la 1 milimetru.

*** Distanța dintre puncte este formată din segmente cumulate ce sunt mai mici decât valoarea 1 milimetru.

**DATE DESPRE IMOBILUL NR. 10034**

Oficiul de Cadastru și Publicitate Imobiliară MUREȘ
Biroul de Cadastru și Publicitate Imobiliară Luduș

A. Partea I. Descrierea imobilului

TEREN Extravilan

Adresa: Jud. Mureș

Nr. Crt	Nr cadastral Nr. topografic	Suprafața* (mp)	Observații / Referințe
A1		Din acte: 974 Masurata: 800	Sector cadastral:10 Teren neimprejmuit; Diferenta se suprafata 3318 mp se gaseste in imobilul cu ID 10005

B. Partea II. Proprietari și acte

Inscrieri privitoare la dreptul de proprietate și alte drepturi reale		Referințe
/		
Act Administrativ nr. 85920, din 06/05/1996 emis de C.J.P.S.D.P.A.T.;		
B1	Intabulare, drept de PROPRIETATE, dobandit prin Reconstituire, cota actuala 1/1, cota initiala 1/1 1) Nemes P. Eleonora 2) Pop Maria	A1
Act Administrativ nr. 1723, din 15/10/2025 emis de Comuna Papiu Ilarian;		
B2	Se notează posesia în favoarea numiților Máté Arpad și Máté Cătălina-Viorica asupra suprafeței de 800 mp.	A1

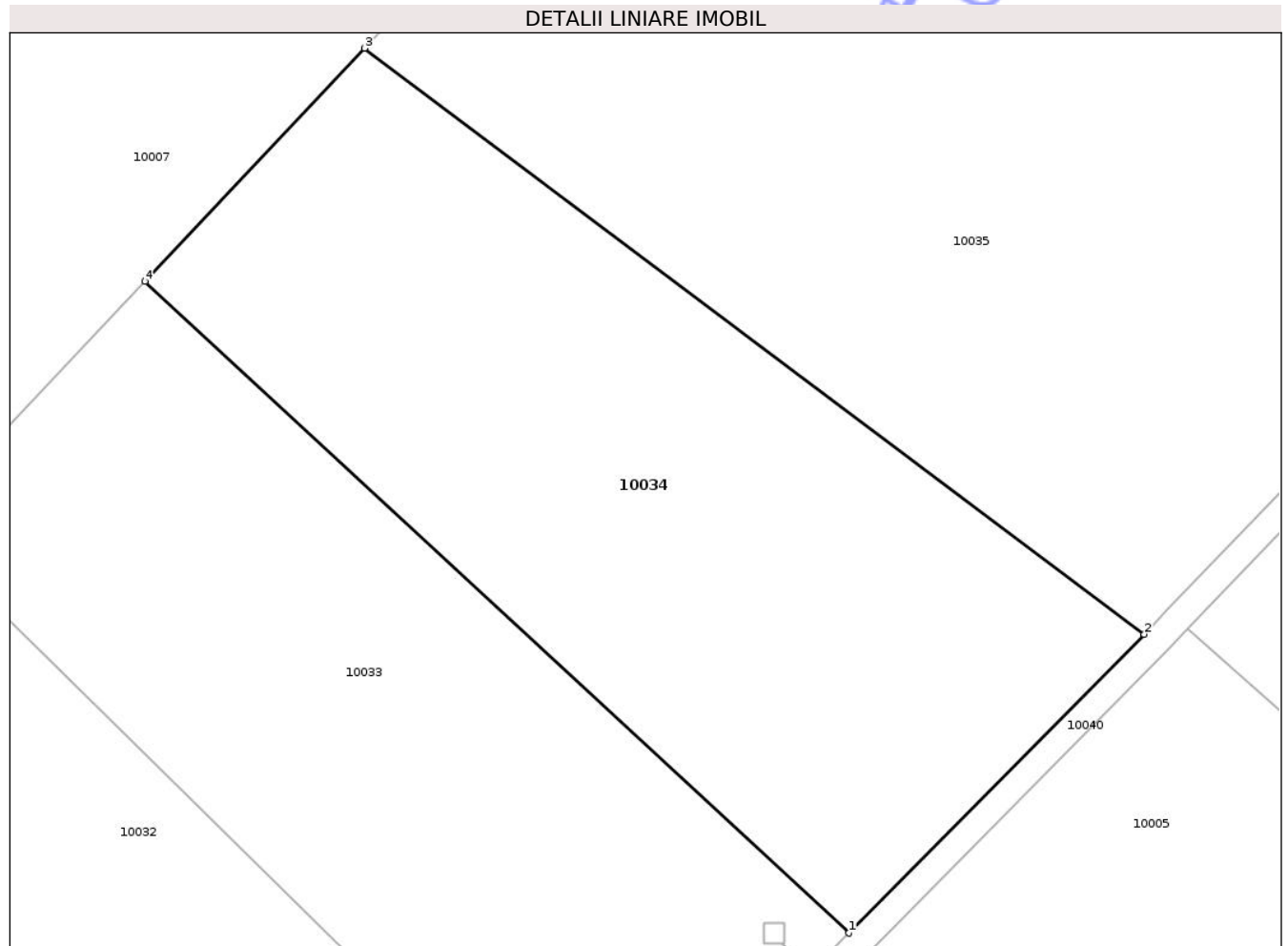
C. Partea III. SARCINI .

Inscrieri privind dezmembramentele dreptului de proprietate, drepturi reale de garanție și sarcini		Referințe
NU SUNT		

Teren

Nr cadastral	Suprafața (mp)*	Observații / Referințe
	Din acte: 974 Masurata: 800	Diferenta se suprafata 3318 mp se gaseste in imobilul cu ID 10005

* Suprafața este determinată în planul de proiecție Stereo 70.



Date referitoare la teren

Crt	Categorie folosință	Intra vilan	Suprafața (mp)	Tarla	Parcelă	Nr. topo	Observații / Referințe
1	arabil	NU	800	5	819/10	-	

Lungime Segmente

1) Valorile lungimilor segmentelor sunt obținute din proiecție în plan.

Punct început	X / Y	Punct sfârșit	X / Y	Lungime segment (** (m)
1	439.383,795 563.470,512	2	439.397,78 563.484,668	19.899
2	439.397,78 563.484,668	3	439.360,838 563.512,42	46.205
3	439.360,838 563.512,42	4	439.350,432 563.501,378	15.173
4	439.350,432 563.501,378	1	439.383,795 563.470,512	45.451

** Lungimile segmentelor sunt determinate în planul de proiecție Stereo 70 și sunt rotunjite la 1 milimetru.

*** Distanța dintre puncte este formată din segmente cumulate ce sunt mai mici decât valoarea 1 milimetru.

Neutilizabil în Circuitul
Civil

**DATE DESPRE IMOBILUL NR. 10035**

Oficiul de Cadastru și Publicitate Imobiliară MUREȘ
Biroul de Cadastru și Publicitate Imobiliară Luduș

A. Partea I. Descrierea imobilului

TEREN Extravilan

Adresa: Jud. Mureș

Nr. Crt	Nr cadastral Nr. topografic	Suprafața* (mp)	Observații / Referințe
A1		Din acte: 1.562 Masurata: 1.684	Sector cadastral:10 Teren neimprejmuț; Diferenta se suprafata 4697 mp se gaseste in imobilul cu ID 10006

B. Partea II. Proprietari și acte

Inscrieri privitoare la dreptul de proprietate și alte drepturi reale		Referințe
/		
Act Administrativ nr. 86263, din 20/09/2005 emis de C.J.P.S.D.P.A.T.;		
B1	Intabulare, drept de PROPRIETATE, dobandit prin Reconstituire, cota actuala 1/1, cota initiala 1/1 1) Rotar T. Vasile	A1
Act Administrativ nr. 1726, din 15/10/2025 emis de Comuna Papiu Ilarian;		
B2	Se notează posesia în favoarea numiților Máté Árpád și Máté Cătălina-Viorica asupra suprafeței de 6200 mp.	A1

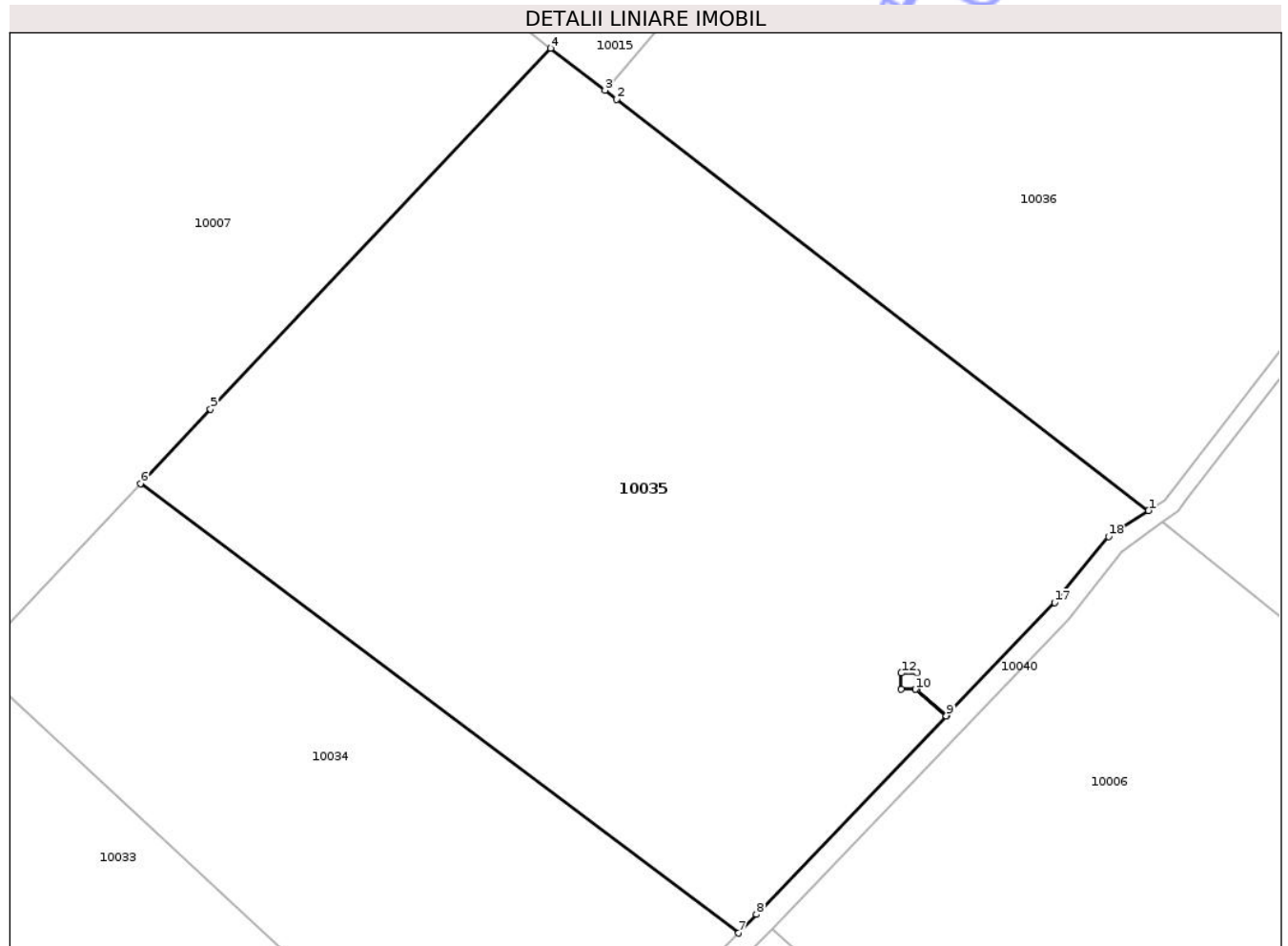
C. Partea III. SARCINI .

Inscrieri privind dezmembramintele dreptului de proprietate, drepturi reale de garanție și sarcini		Referințe
NU SUNT		

Teren

Nr cadastral	Suprafața (mp)*	Observații / Referințe
	Din acte: 1.562 Masurata: 1.684	Diferenta se suprafata 4697 mp se gaseste in imobilul cu ID 10006

* Suprafața este determinată în planul de proiecție Stereo 70.



Date referitoare la teren

Crt	Categorie folosință	Intra vilan	Suprafața (mp)	Tarla	Parcelă	Nr. topo	Observații / Referințe
1	arabil	NU	1.684	5	812/3	-	

Lungime Segmente

1) Valorile lungimilor segmentelor sunt obținute din proiecție în plan.

Punct început	X / Y	Punct sfârșit	X / Y	Lungime segment (** (m)
1	439.423,093 563.510,756	2	439.390,248 563.536,149	41.516
2	439.390,248 563.536,149	3	439.389,528 563.536,703	0.908
3	439.389,528 563.536,703	4	439.386,163 563.539,293	4.246
4	439.386,163 563.539,293	5	439.365,162 563.517,009	30.621
5	439.365,162 563.517,009	6	439.360,838 563.512,42	6.305

Punct început	X / Y	Punct sfârşit	X / Y	Lungime segment (** (m)
6	439.360,838 563.512,42	7	439.397,78 563.484,668	46.205
7	439.397,78 563.484,668	8	439.398,878 563.485,816	1.589
8	439.398,878 563.485,816	9	439.410,606 563.498,076	16.966
9	439.410,606 563.498,076	10	439.408,698 563.499,71	2.512
10	439.408,698 563.499,71	11	439.407,822 563.499,71	0.876
11	439.407,822 563.499,71	12	439.407,822 563.500,71	1.0
12	439.407,822 563.500,71	13	439.408,822 563.500,71	1.0
13	439.408,822 563.500,71	14	439.408,822 563.499,71	1.0
14	439.408,822 563.499,71	15	439.408,713 563.499,71	0.109
15	439.408,713 563.499,71	16	439.410,613 563.498,084	2.501
16	439.410,613 563.498,084	17	439.417,289 563.505,062	9.657
17	439.417,289 563.505,062	18	439.420,62 563.509,139	5.265
18	439.420,62 563.509,139	1	439.423,093 563.510,756	2.955

** Lungimile segmentelor sunt determinate în planul de proiecţie Stereo 70 şi sunt rotunjite la 1 milimetru.

*** Distanţa dintre puncte este formată din segmente cumulate ce sunt mai mici decât valoarea 1 milimetru.

**DATE DESPRE IMOBILUL NR. 10037**

Oficiul de Cadastru și Publicitate Imobiliară MUREȘ
Biroul de Cadastru și Publicitate Imobiliară Luduș

A. Partea I. Descrierea imobilului

TEREN Extravilan

Adresa: Jud. Mureș

Nr. Crt	Nr cadastral Nr. topografic	Suprafața* (mp)	Observații / Referințe
A1		677	Sector cadastral:10 Teren neimprejmuit;

B. Partea II. Proprietari și acte

Inscrieri privitoare la dreptul de proprietate și alte drepturi reale		Referințe
/		
Act Normativ nr. 7, din 13/03/1996 emis de Parlamentul României;		
B1	Inscrierea posesiei, drept de PROPRIETATE, dobandit prin Lege, cota actuala 1/1, cota initiala 1/1 1) NEIDENTIFICAT NEIDENTIFICAT, CIF:999999999999	A1
B2	Se noteaza mentiunea de proprietar neidentificat, rezerva comisiei locale de fond funciar.	A1

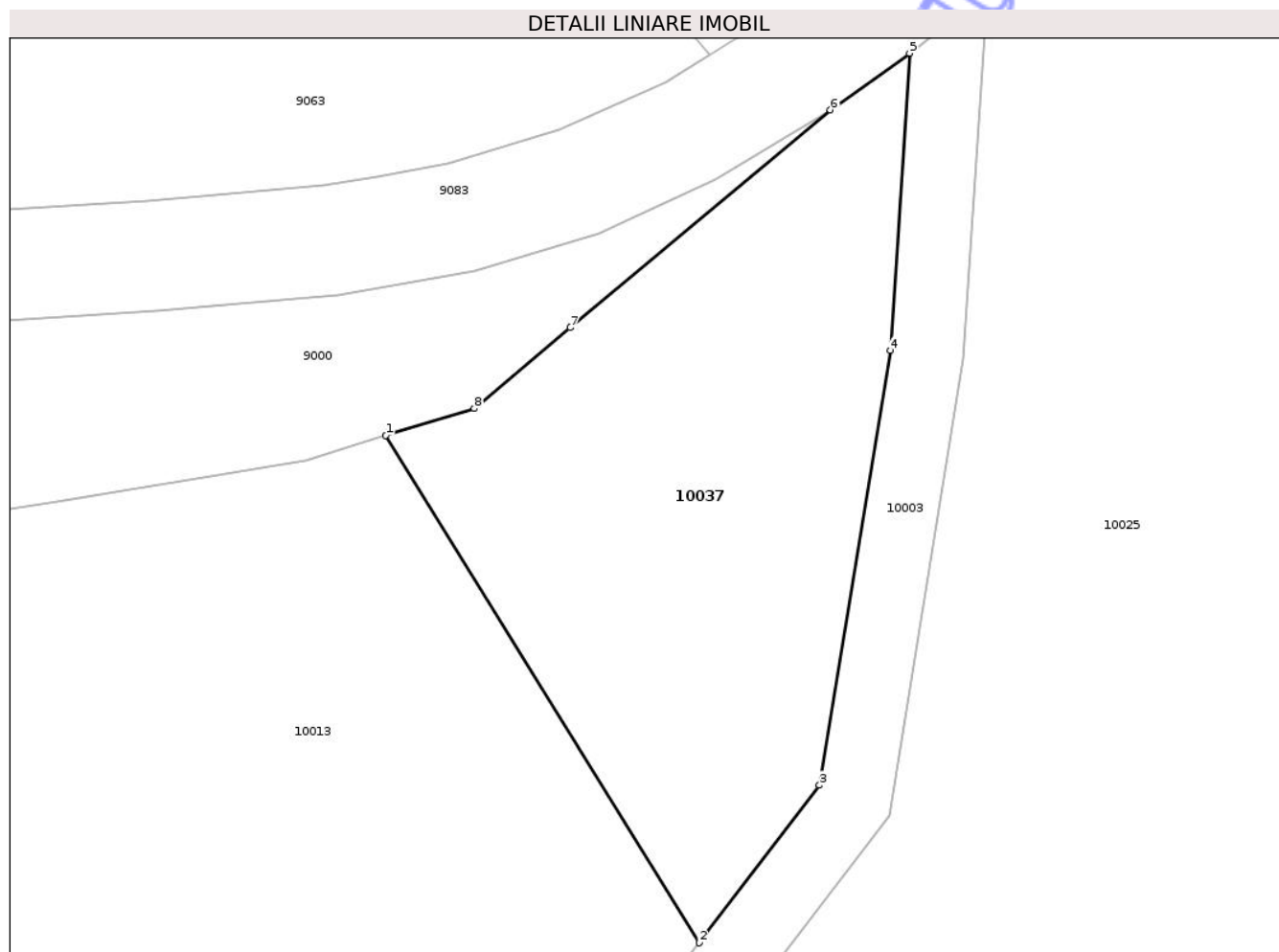
C. Partea III. SARCINI .

Inscrieri privind dezmembramintele dreptului de proprietate, drepturi reale de garanție și sarcini	Referințe
NU SUNT	

Teren

Nr cadastral	Suprafața (mp)*	Observații / Referințe
	677	

* Suprafața este determinată în planul de proiecție Stereo 70.



Date referitoare la teren

Crt	Categorie folosință	Intra vilan	Suprafața (mp)	Tarla	Parcelă	Nr. topo	Observații / Referințe
1	arabil	NU	677	5	-	-	

Lungime Segmente

1) Valorile lungimilor segmentelor sunt obținute din proiecție în plan.

Punct început	X / Y	Punct sfârșit	X / Y	Lungime segment (** (m)
1	439.165,165 563.844,349	2	439.182,271 563.816,697	32.515
2	439.182,271 563.816,697	3	439.188,814 563.825,278	10.791
3	439.188,814 563.825,278	4	439.192,67 563.848,981	24.015
4	439.192,67 563.848,981	5	439.193,723 563.865,178	16.231
5	439.193,723 563.865,178	6	439.189,4 563.862,089	5.313

Punct început	X / Y	Punct sfârșit	X / Y	Lungime segment (** (m)
6	439.189,4 563.862,089	7	439.175,226 563.850,219	18.488
7	439.175,226 563.850,219	8	439.169,975 563.845,825	6.847
8	439.169,975 563.845,825	1	439.165,165 563.844,349	5.031

** Lungimile segmentelor sunt determinate în planul de proiecție Stereo 70 și sunt rotunjite la 1 milimetru.

*** Distanța dintre puncte este formată din segmente cumulate ce sunt mai mici decât valoarea 1 milimetru.

Neutilizabil în Circuitul Civil

**DATE DESPRE IMOBILUL NR. 10038**

Oficiul de Cadastru și Publicitate Imobiliară MUREȘ
Biroul de Cadastru și Publicitate Imobiliară Luduș

A. Partea I. Descrierea imobilului

TEREN Necunoscut

Adresa: Loc. Merișoru, Jud. Mureș, Loc. Merisoru, DE 775, DE 798, DE 841

Nr. Crt	Nr cadastral Nr. topografic	Suprafața* (mp)	Observații / Referințe
A1	50216	8.819	Sector cadastral:10 Teren neimprejmuit;

B. Partea II. Proprietari și acte

Inscrieri privitoare la dreptul de proprietate și alte drepturi reale	Referințe
10360 / 09/09/2020	
Act Normativ nr. HG - Nr. 964, din 05/09/2002 emis de Guvernul Romaniei;	
B1	A1
Intabulare, drept de PROPRIETATE, dobandit prin Lege, cota actuala 1/1, cota initiala 1/1	
1) COMUNA PAPIU-ILARIAN, CIF:5669384	

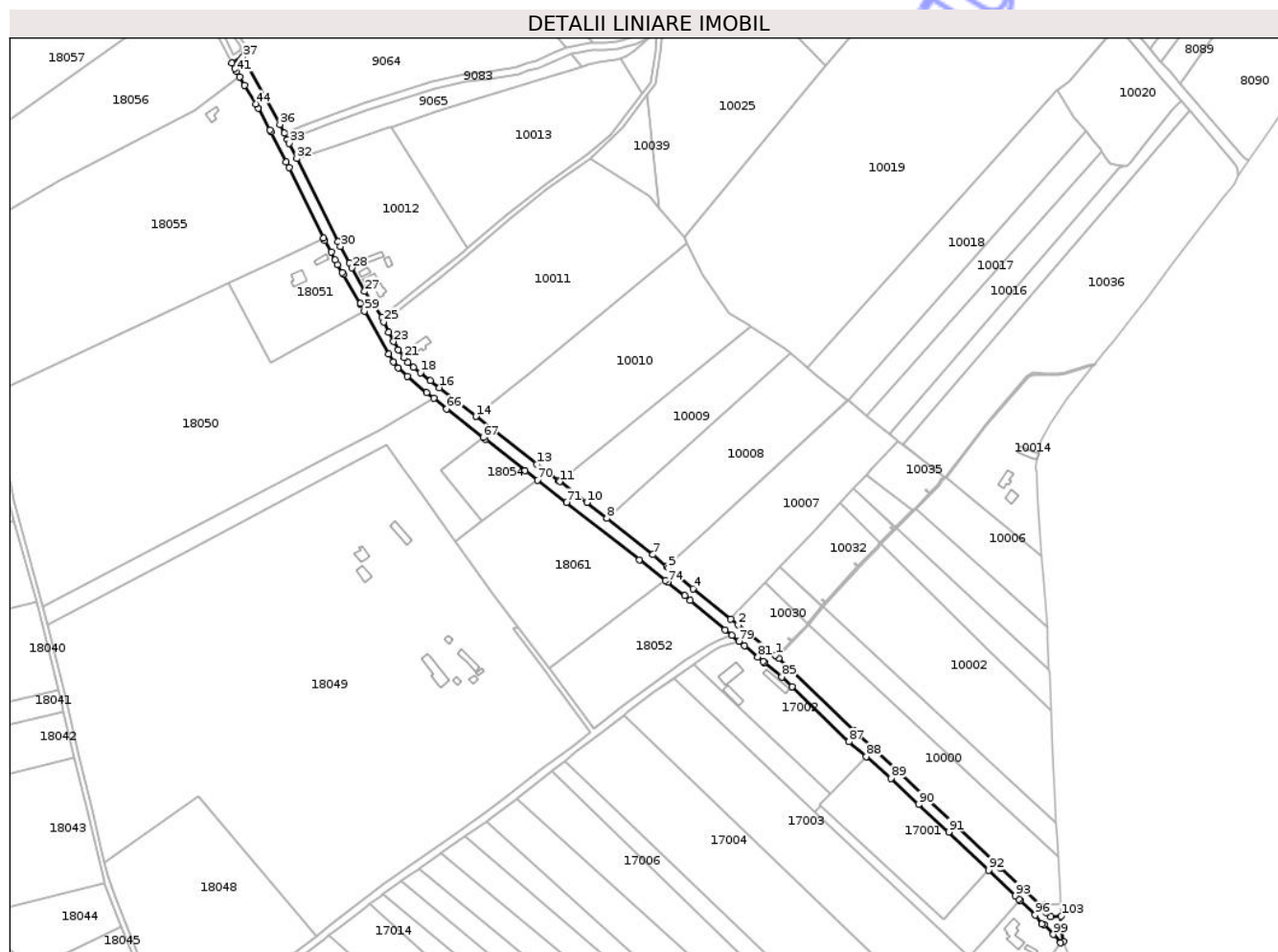
C. Partea III. SARCINI .

Inscrieri privind dezmembramintele dreptului de proprietate, drepturi reale de garanție și sarcini	Referințe
NU SUNT	

Teren

Nr cadastral	Suprafața (mp)*	Observații / Referințe
50216	8.819	

* Suprafața este determinată în planul de proiecție Stereo 70.



Date referitoare la teren

Crt	Categorie folosință	Intra vilan	Suprafața (mp)	Tarla	Parcelă	Nr. topo	Observații / Referințe
1	drum	DA	8.448	5	-	-	
2	drum	NU	371	5	-	-	

Lungime Segmente

1) Valorile lungimilor segmentelor sunt obținute din proiecție în plan.

Punct început	X / Y	Punct sfârșit	X / Y	Lungime segment	Punct început	X / Y	Punct sfârșit	X / Y	Lungime segment	Punct început	X / Y	Punct sfârșit	X / Y	Lungime segment
1	439.288,267 563.368,843	2	439.258,503 563.392,972	38.316	2	439.258,503 563.392,972	3	439.252,704 563.397,603	7.421	3	439.252,704 563.397,603	4	439.222,448 563.421,855	38.776
4	439.222,448 563.421,855	5	439.202,826 563.438,421	25.68	5	439.202,826 563.438,421	6	439.201,734 563.439,342	1.429	6	439.201,734 563.439,342	7	439.190,497 563.448,823	14.702
7	439.190,497 563.448,823	8	439.153,951 563.477,688	46.57	8	439.153,951 563.477,688	9	439.153,845 563.477,772	0.135	9	439.153,845 563.477,772	10	439.137,937 563.490,365	20.289
10	439.137,937 563.490,365	11	439.116,219 563.507,012	27.364	11	439.116,219 563.507,012	12	439.115,321 563.507,702	1.132	12	439.115,321 563.507,702	13	439.098,162 563.520,922	21.661
13	439.098,162 563.520,922	14	439.049,503 563.559,035	61.809	14	439.049,503 563.559,035	15	439.049,438 563.559,086	0.083	15	439.049,438 563.559,086	16	439.020,467 563.581,865	36.854

Punct început	X / Y	Punct sfârșit	X / Y	Lungime segment	Punct început	X / Y	Punct sfârșit	X / Y	Lungime segment	Punct început	X / Y	Punct sfârșit	X / Y	Lungime segment
16	439.020,467 563.581,865	17	439.013,262 563.587,53	9.165	17	439.013,262 563.587,53	18	439.005,231 563.593,879	10.238	18	439.005,231 563.593,879	19	438.999,757 563.598,049	6.881
19	438.999,757 563.598,049	20	438.995,226 563.602,216	6.156	20	438.995,226 563.602,216	21	438.992,212 563.605,651	4.57	21	438.992,212 563.605,651	22	438.987,737 563.612,208	7.939
22	438.987,737 563.612,208	23	438.983,855 563.618,591	7.471	23	438.983,855 563.618,591	24	438.979,802 563.625,941	8.393	24	438.979,802 563.625,941	25	438.975,964 563.634,415	9.303
25	438.975,964 563.634,415	26	438.974,371 563.638,11	4.024	26	438.974,371 563.638,11	27	438.960,721 563.658,544	24.574	27	438.960,721 563.658,544	28	438.950,628 563.677,332	21.327
28	438.950,628 563.677,332	29	438.948,397 563.681,273	4.529	29	438.948,397 563.681,273	30	438.941,495 563.694,483	14.904	30	438.941,495 563.694,483	31	438.939,616 563.698,262	4.22
31	438.939,616 563.698,262	32	438.906,656 563.764,554	74.034	32	438.906,656 563.764,554	33	438.900,707 563.776,517	13.361	33	438.900,707 563.776,517	34	438.899,287 563.779,373	3.19
34	438.899,287 563.779,373	35	438.896,602 563.784,774	6.032	35	438.896,602 563.784,774	36	438.893,179 563.791,658	7.688	36	438.893,179 563.791,658	37	438.863,659 563.845,296	61.225
37	438.863,659 563.845,296	38	438.865,518 563.848,326	3.555	38	438.865,518 563.848,326	39	438.854,951 563.840,522	13.136	39	438.854,951 563.840,522	40	438.857,355 563.836,166	4.975
40	438.857,355 563.836,166	41	438.858,778 563.833,587	2.946	41	438.858,778 563.833,587	42	438.861,028 563.829,509	4.658	42	438.861,028 563.829,509	43	438.864,988 563.822,89	7.713
43	438.864,988 563.822,89	44	438.873,891 563.808,009	17.341	44	438.873,891 563.808,009	45	438.875,903 563.804,645	3.92	45	438.875,903 563.804,645	46	438.885,267 563.787,369	19.651
46	438.885,267 563.787,369	47	438.886,128 563.785,686	1.89	47	438.886,128 563.785,686	48	438.898,34 563.761,826	26.804	48	438.898,34 563.761,826	49	438.900,74 563.757,136	5.268
49	438.900,74 563.757,136	50	438.928,128 563.700,884	62.565	50	438.928,128 563.700,884	51	438.928,922 563.699,253	1.814	51	438.928,922 563.699,253	52	438.934,116 563.690,047	10.57
52	438.934,116 563.690,047	53	438.937,199 563.683,685	7.07	53	438.937,199 563.683,685	54	438.938,975 563.680,118	3.985	54	438.938,975 563.680,118	55	438.942,889 563.673,503	7.686
55	438.942,889 563.673,503	56	438.943,72 563.672,099	1.631	56	438.943,72 563.672,099	57	438.957,306 563.648,882	26.9	57	438.957,306 563.648,882	58	438.957,486 563.648,552	0.376
58	438.957,486 563.648,552	59	438.960,512 563.642,986	6.335	59	438.960,512 563.642,986	60	438.979,911 563.608,529	39.542	60	438.979,911 563.608,529	61	438.983,906 563.602,628	7.126
61	438.983,906 563.602,628	62	438.987,667 563.597,808	6.114	62	438.987,667 563.597,808	63	438.994,702 563.590,802	9.929	63	438.994,702 563.590,802	64	439.010,177 563.578,132	20.0
64	439.010,177 563.578,132	65	439.015,958 563.573,399	7.471	65	439.015,958 563.573,399	66	439.026,208 563.565,007	13.247	66	439.026,208 563.565,007	67	439.055,183 563.542,133	36.916
67	439.055,183 563.542,133	68	439.057,011 563.540,69	2.329	68	439.057,011 563.540,69	69	439.088,695 563.515,834	40.27	69	439.088,695 563.515,834	70	439.098,465 563.508,3	12.338
70	439.098,465 563.508,3	71	439.121,616 563.490,448	29.235	71	439.121,616 563.490,448	72	439.179,889 563.444,847	73.995	72	439.179,889 563.444,847	73	439.200,644 563.428,317	26.533
73	439.200,644 563.428,317	74	439.202,325 563.426,979	2.148	74	439.202,325 563.426,979	75	439.215,816 563.416,234	17.247	75	439.215,816 563.416,234	76	439.220,219 563.412,535	5.751
76	439.220,219 563.412,535	77	439.248,206 563.389,016	36.557	77	439.248,206 563.389,016	78	439.253,516 563.384,588	6.914	78	439.253,516 563.384,588	79	439.259,127 563.379,91	7.305
79	439.259,127 563.379,91	80	439.263,57 563.376,205	5.785	80	439.263,57 563.376,205	81	439.274,324 563.367,518	13.824	81	439.274,324 563.367,518	82	439.278,59 563.363,716	5.714
82	439.278,59 563.363,716	83	439.279,569 563.362,892	1.28	83	439.279,569 563.362,892	84	439.279,577 563.362,885	0.011	84	439.279,577 563.362,885	85	439.293,187 563.351,426	17.792
85	439.293,187 563.351,426	86	439.301,549 563.343,535	11.497	86	439.301,549 563.343,535	87	439.346,856 563.299,848	62.939	87	439.346,856 563.299,848	88	439.360,449 563.287,924	18.082
88	439.360,449 563.287,924	89	439.380,211 563.270,588	26.288	89	439.380,211 563.270,588	90	439.402,406 563.249,931	30.32	90	439.402,406 563.249,931	91	439.426,442 563.227,959	32.565
91	439.426,442 563.227,959	92	439.458,277 563.197,478	44.074	92	439.458,277 563.197,478	93	439.479,555 563.177,105	29.459	93	439.479,555 563.177,105	94	439.482,486 563.174,253	4.09
94	439.482,486 563.174,253	95	439.483,254 563.173,505	1.072	95	439.483,254 563.173,505	96	439.495,238 563.161,845	16.72	96	439.495,238 563.161,845	97	439.500,629 563.154,729	8.928
97	439.500,629 563.154,729	98	439.502,633 563.154,459	2.022	98	439.502,633 563.154,459	99	439.509,832 563.146,345	10.847	99	439.509,832 563.146,345	100	439.515,63 563.139,699	8.82
100	439.515,63 563.139,699	101	439.517,782 563.140,977	2.503	101	439.517,782 563.140,977	102	439.516,139 563.153,123	12.257	102	439.516,139 563.153,123	103	439.515,991 563.161,101	7.979
103	439.515,991 563.161,101	104	439.507,978 563.160,324	8.051	104	439.507,978 563.160,324	105	439.503,917 563.163,911	5.418	105	439.503,917 563.163,911	106	439.503,873 563.169,989	6.078
106	439.503,873 563.169,989	107	439.499,066 563.169,624	4.821	107	439.499,066 563.169,624	108	439.485,133 563.182,88	19.231	108	439.485,133 563.182,88	109	439.467,606 563.199,648	24.256
109	439.467,606 563.199,648	110	439.431,907 563.233,802	49.406	110	439.431,907 563.233,802	111	439.407,83 563.255,812	32.621	111	439.407,83 563.255,812	112	439.385,575 563.276,524	30.402
112	439.385,575 563.276,524	113	439.351,217 563.308,408	46.873	113	439.351,217 563.308,408	114	439.299,235 563.358,167	71.959	114	439.299,235 563.358,167	115	439.291,077 563.366,24	11.477

Punct început	X / Y	Punct sfârșit	X / Y	Lungime segment	Punct început	X / Y	Punct sfârșit	X / Y	Lungime segment	Punct început	X / Y	Punct sfârșit	X / Y	Lungime segment
115	439.291,077 563.366,24	116	439.290,122 563.367,185	1.344	116	439.290,122 563.367,185	117	439.289,256 563.368,042	1.218	117	439.289,256 563.368,042	118	439.288,267 563.368,843	1.273

** Lungimile segmentelor sunt determinate în planul de proiecție Stereo 70 și sunt rotunjite la 1 milimetru.

*** Distanța dintre puncte este formată din segmente cumulate ce sunt mai mici decât valoarea 1 milimetru.

Neutilizabil în Circuitul Civil

**DATE DESPRE IMOBILUL NR. 10042**

Oficiul de Cadastru și Publicitate Imobiliară MUREȘ
Biroul de Cadastru și Publicitate Imobiliară Luduș

A. Partea I. Descrierea imobilului

TEREN Intravilan

Adresa: Loc. Merișoru, Jud. Mureș

Nr. Crt	Nr cadastral Nr. topografic	Suprafața* (mp)	Observații / Referințe
A1		1	Sector cadastral:10 Teren neimprejmuit;

B. Partea II. Proprietari și acte

Inscrieri privitoare la dreptul de proprietate și alte drepturi reale	Referințe
/	
Act Normativ nr. 123, din 10/07/2012 emis de Parlamentul României;	
B1	A1
Intabulare, drept de PROPRIETATE, dobândit prin Lege, cota actuala 1/1, cota initiala 1/1	
1) Statul Român, CIF:999999999999	

C. Partea III. SARCINI .

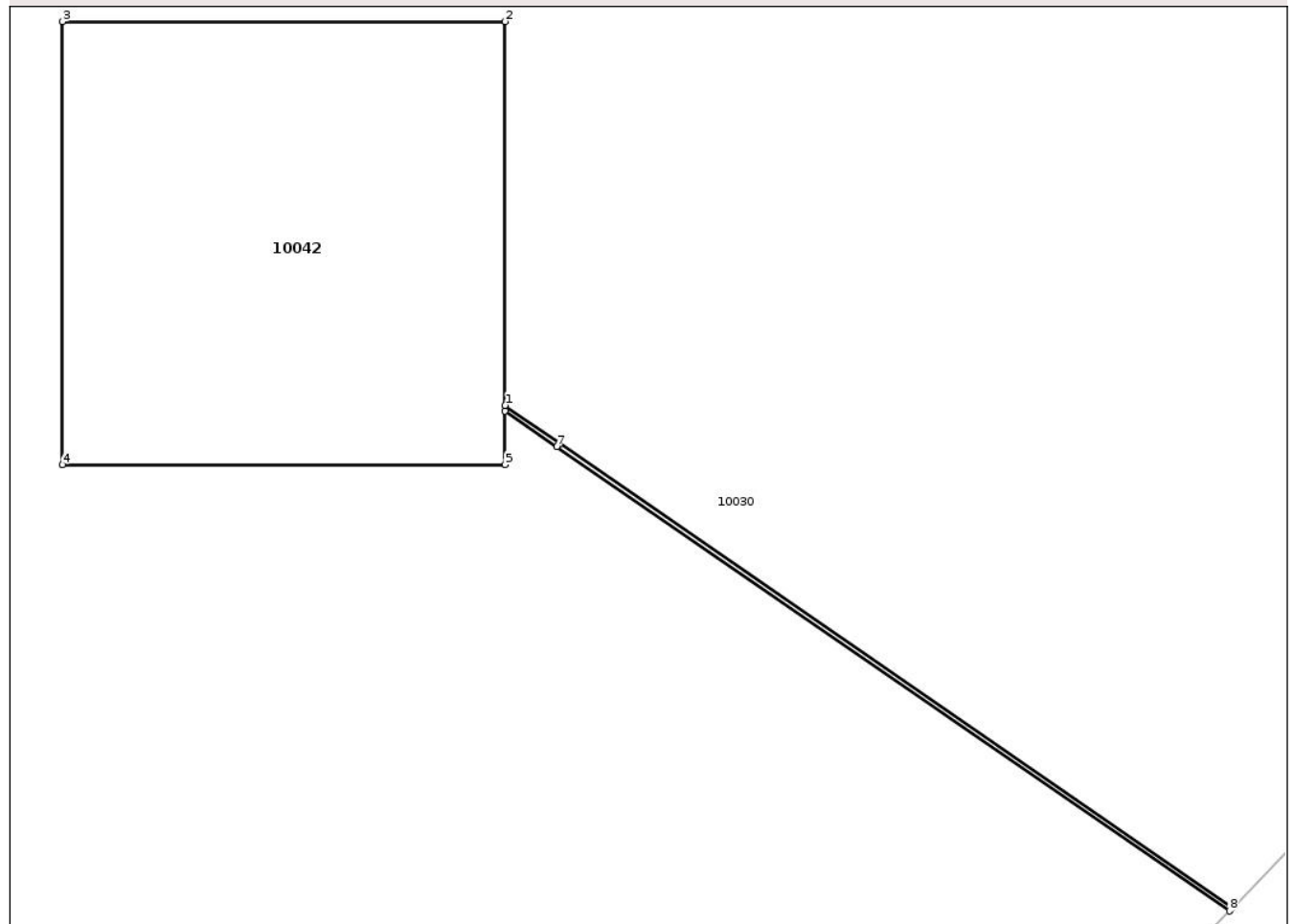
Inscrieri privind dezmembramintele dreptului de proprietate, drepturi reale de garanție și sarcini	Referințe
NU SUNT	

Teren

Nr cadastral	Suprafața (mp)*	Observații / Referințe
	1	

* Suprafața este determinată în planul de proiecție Stereo 70.

DETALII LINIARE IMOBIL



Date referitoare la teren

Crt	Categorie folosință	Intra vilan	Suprafața (mp)	Tarla	Parcelă	Nr. topo	Observații / Referințe
1	curti constructii	DA	1	5	-	-	

Lungime Segmente

1) Valorile lungimilor segmentelor sunt obținute din proiecție în plan.

Punct început	X / Y	Punct sfârșit	X / Y	Lungime segment (** (m)
1	439.299,638 563.381,713	2	439.299,638 563.382,579	0.866
2	439.299,638 563.382,579	3	439.298,638 563.382,579	1.0
3	439.298,638 563.382,579	4	439.298,638 563.381,579	1.0
4	439.298,638 563.381,579	5	439.299,638 563.381,579	1.0
5	439.299,638 563.381,579	6	439.299,638 563.381,7	0.121

Punct început	X / Y	Punct sfârşit	X / Y	Lungime segment (** (m)
6	439.299,638 563.381,7	7	439.299,755 563.381,62	0.142
7	439.299,755 563.381,62	8	439.301,274 563.380,572	1.845
8	439.301,274 563.380,572	9	439.301,281 563.380,579	0.01
9	439.301,281 563.380,579	10	439.299,762 563.381,627	1.845
10	439.299,762 563.381,627	1	439.299,638 563.381,713	0.151

** Lungimile segmentelor sunt determinate în planul de proiecție Stereo 70 și sunt rotunjite la 1 milimetru.

*** Distanța dintre puncte este formată din segmente cumulate ce sunt mai mici decât valoarea 1 milimetru.

Neutilizabil în Circuitul Civil

**DATE DESPRE IMOBILUL NR. 10043**

Oficiul de Cadastru și Publicitate Imobiliară MUREȘ
Biroul de Cadastru și Publicitate Imobiliară Luduș

A. Partea I. Descrierea imobilului

TEREN Extravilan

Adresa: Jud. Mureș

Nr. Crt	Nr cadastral Nr. topografic	Suprafața* (mp)	Observații / Referințe
A1		1	Sector cadastral:10 Teren neimprejmuit;

B. Partea II. Proprietari și acte

Inscrieri privitoare la dreptul de proprietate și alte drepturi reale	Referințe
/	
Act Normativ nr. 123, din 10/07/2012 emis de Parlamentul României;	
B1	A1
Intabulare, drept de PROPRIETATE, dobândit prin Lege, cota actuala 1/1, cota initiala 1/1	
1) Statul Român, CIF:999999999999	

C. Partea III. SARCINI .

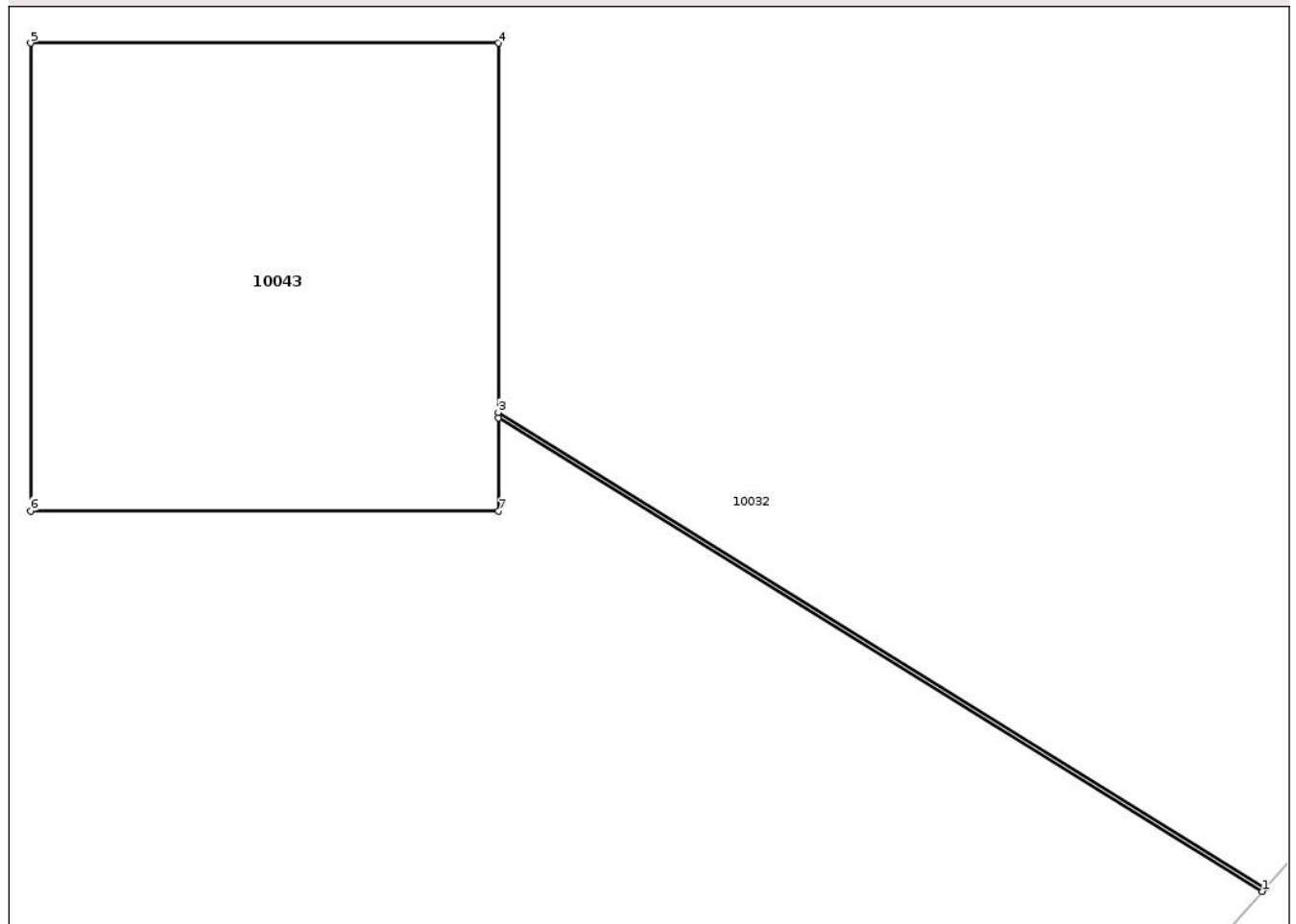
Inscrieri privind dezmembramintele dreptului de proprietate, drepturi reale de garanție și sarcini	Referințe
NU SUNT	

Teren

Nr cadastral	Suprafața (mp)*	Observații / Referințe
	1	

* Suprafața este determinată în planul de proiecție Stereo 70.

DETALII LINIARE IMOBIL



Date referitoare la teren

Crt	Categorie folosință	Intra vilan	Suprafața (mp)	Tarla	Parcelă	Nr. topo	Observații / Referințe
1	curți constructii	NU	1	5	-	-	

Lungime Segmente

1) Valorile lungimilor segmentelor sunt obținute din proiecție în plan.

Punct început	X / Y	Punct sfârșit	X / Y	Lungime segment (** (m)
1	439.328,021 563.411,015	2	439.328,028 563.411,022	0.01
2	439.328,028 563.411,022	3	439.326,388 563.412,039	1.93
3	439.326,388 563.412,039	4	439.326,388 563.412,828	0.789
4	439.326,388 563.412,828	5	439.325,388 563.412,828	1.0
5	439.325,388 563.412,828	6	439.325,388 563.411,828	1.0

Punct început	X / Y	Punct sfârșit	X / Y	Lungime segment (** (m)
6	439.325,388 563.411,828	7	439.326,388 563.411,828	1.0
7	439.326,388 563.411,828	8	439.326,388 563.412,027	0.199
8	439.326,388 563.412,027	1	439.328,021 563.411,015	1.921

** Lungimile segmentelor sunt determinate în planul de proiecție Stereo 70 și sunt rotunjite la 1 milimetru.

*** Distanța dintre puncte este formată din segmente cumulate ce sunt mai mici decât valoarea 1 milimetru.

Neutilizabil în Circuitul Civil

**DATE DESPRE IMOBILUL NR. 10044**

Oficiul de Cadastru și Publicitate Imobiliară MUREȘ
Biroul de Cadastru și Publicitate Imobiliară Luduș

A. Partea I. Descrierea imobilului

TEREN Extravilan

Adresa: Jud. Mureș

Nr. Crt	Nr cadastral Nr. topografic	Suprafața* (mp)	Observații / Referințe
A1		1	Sector cadastral:10 Teren neimprejmuit;

B. Partea II. Proprietari și acte

Inscrieri privitoare la dreptul de proprietate și alte drepturi reale	Referințe
/	
Act Normativ nr. 123, din 10/07/2012 emis de Parlamentul României;	
B1	A1
Intabulare, drept de PROPRIETATE, dobândit prin Lege, cota actuala 1/1, cota initiala 1/1	
1) Statul Român, CIF:999999999999	

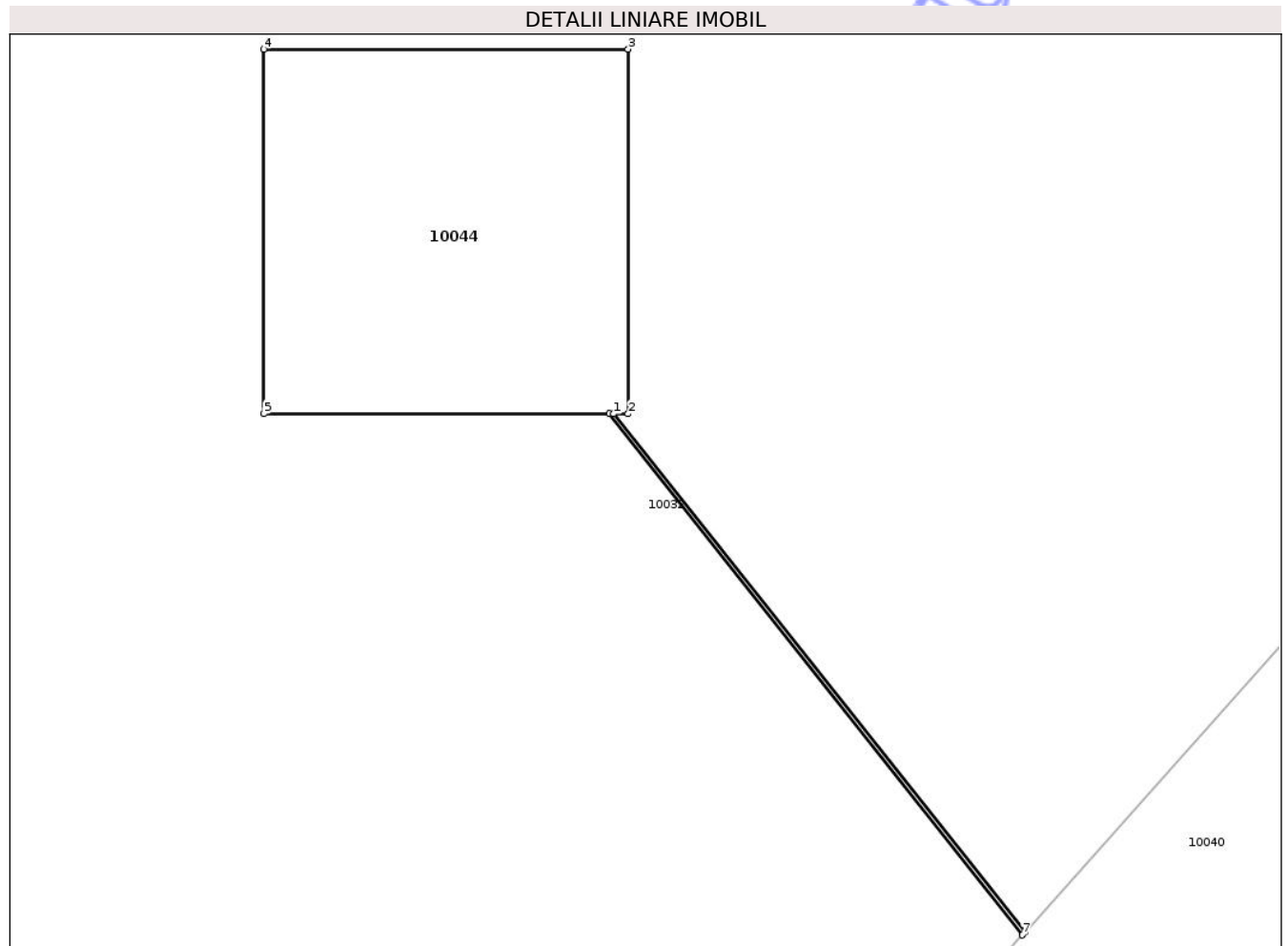
C. Partea III. SARCINI .

Inscrieri privind dezmembramintele dreptului de proprietate, drepturi reale de garanție și sarcini	Referințe
NU SUNT	

Teren

Nr cadastral	Suprafața (mp)*	Observații / Referințe
	1	

* Suprafața este determinată în planul de proiecție Stereo 70.



Date referitoare la teren

Crt	Categorie folosință	Intravilan	Suprafața (mp)	Tarla	Parcelă	Nr. topo	Observații / Referințe
1	curți constructii	NU	1	5	-	-	

Lungime Segmente

1) Valorile lungimilor segmentelor sunt obținute din proiecție în plan.

Punct început	X / Y	Punct sfârșit	X / Y	Lungime segment (** (m)
1	439.352,626 563.441,253	2	439.352,666 563.441,253	0.04
2	439.352,666 563.441,253	3	439.352,666 563.442,253	1.0
3	439.352,666 563.442,253	4	439.351,666 563.442,253	1.0
4	439.351,666 563.442,253	5	439.351,666 563.441,253	1.0
5	439.351,666 563.441,253	6	439.352,614 563.441,253	0.948

Punct început	X / Y	Punct sfârșit	X / Y	Lungime segment (** (m)
6	439.352,614 563.441,253	7	439.353,749 563.439,824	1.825
7	439.353,749 563.439,824	8	439.353,756 563.439,832	0.011
8	439.353,756 563.439,832	1	439.352,626 563.441,253	1.816

** Lungimile segmentelor sunt determinate în planul de proiecție Stereo 70 și sunt rotunjite la 1 milimetru.

*** Distanța dintre puncte este formată din segmente cumulate ce sunt mai mici decât valoarea 1 milimetru.

Neutilizabil în Circuitul Civil

**DATE DESPRE IMOBILUL NR. 10045**

Oficiul de Cadastru și Publicitate Imobiliară MUREȘ
Biroul de Cadastru și Publicitate Imobiliară Luduș

A. Partea I. Descrierea imobilului

TEREN Extravilan

Adresa: Jud. Mureș

Nr. Crt	Nr cadastral Nr. topografic	Suprafața* (mp)	Observații / Referințe
A1		1	Sector cadastral:10 Teren neimprejmuit;

B. Partea II. Proprietari și acte

Inscrieri privitoare la dreptul de proprietate și alte drepturi reale	Referințe
/	
Act Normativ nr. 123, din 10/07/2012 emis de Guvernul României;	
B1	A1
Intabulare, drept de PROPRIETATE, dobândit prin Lege, cota actuala 1/1, cota initiala 1/1	
1) Statul Român, CIF:999999999999	

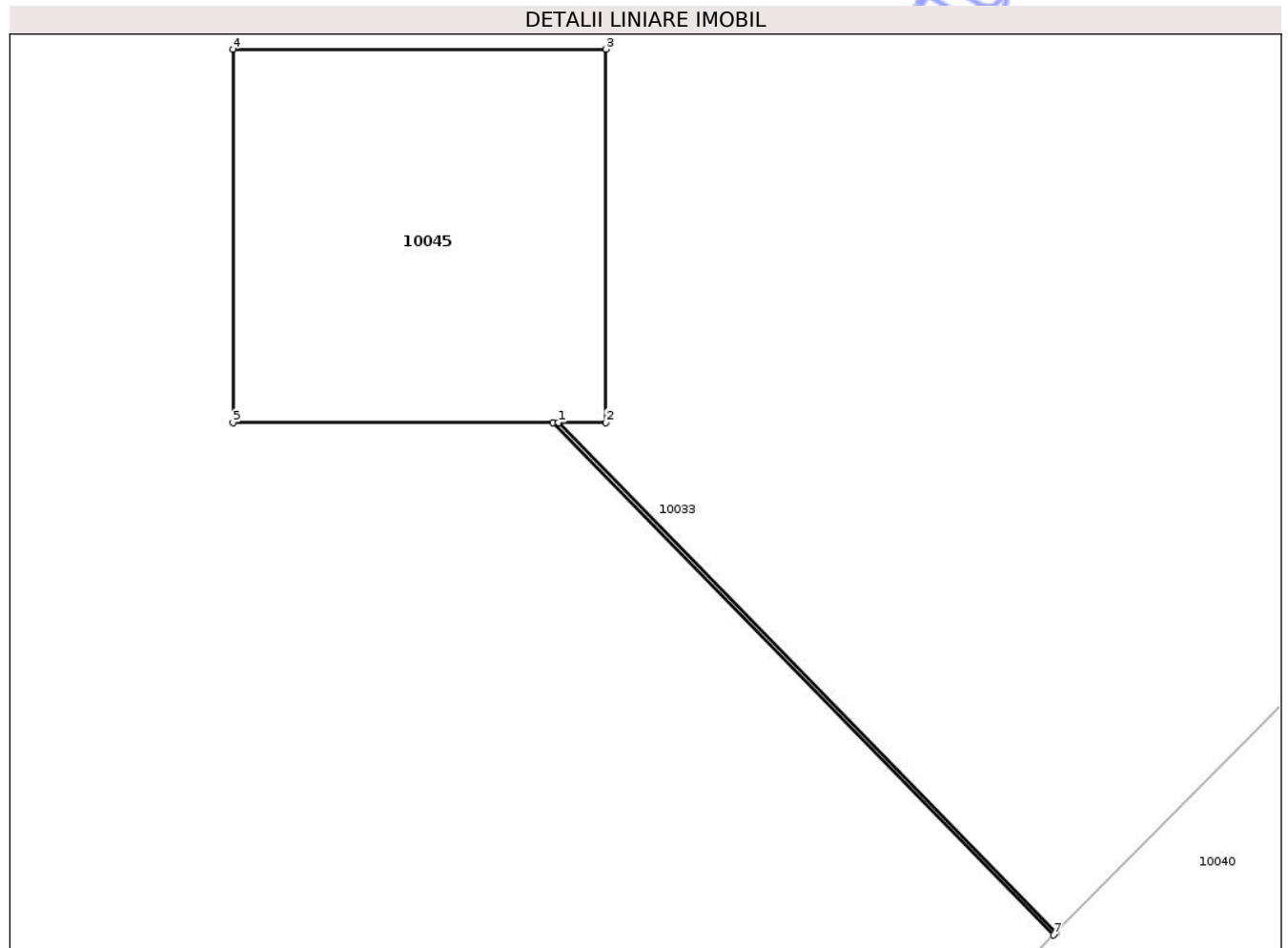
C. Partea III. SARCINI .

Inscrieri privind dezmembramintele dreptului de proprietate, drepturi reale de garanție și sarcini	Referințe
NU SUNT	

Teren

Nr cadastral	Suprafața (mp)*	Observații / Referințe
	1	

* Suprafața este determinată în planul de proiecție Stereo 70.



Date referitoare la teren

Crt	Categorie folosință	Intra vilan	Suprafața (mp)	Tarla	Parcelă	Nr. topo	Observații / Referințe
1	curti constructii	NU	1	5	-	-	

Lungime Segmente

1) Valorile lungimilor segmentelor sunt obținute din proiecție în plan.

Punct început	X / Y	Punct sfârșit	X / Y	Lungime segment (** (m)
1	439.380,617 563.470,012	2	439.380,744 563.470,012	0.127
2	439.380,744 563.470,012	3	439.380,744 563.471,012	1.0
3	439.380,744 563.471,012	4	439.379,744 563.471,012	1.0
4	439.379,744 563.471,012	5	439.379,744 563.470,012	1.0
5	439.379,744 563.470,012	6	439.380,603 563.470,012	0.859

Punct început	X / Y	Punct sfârșit	X / Y	Lungime segment (** (m)
6	439.380,603 563.470,012	7	439.381,945 563.468,64	1.919
7	439.381,945 563.468,64	8	439.381,952 563.468,647	0.01
8	439.381,952 563.468,647	1	439.380,617 563.470,012	1.909

** Lungimile segmentelor sunt determinate în planul de proiecție Stereo 70 și sunt rotunjite la 1 milimetru.

*** Distanța dintre puncte este formată din segmente cumulate ce sunt mai mici decât valoarea 1 milimetru.

Neutilizabil în Circuitul Civil

**DATE DESPRE IMOBILUL NR. 10046**

Oficiul de Cadastru și Publicitate Imobiliară MUREȘ
Biroul de Cadastru și Publicitate Imobiliară Luduș

A. Partea I. Descrierea imobilului

TEREN Extravilan

Adresa: Jud. Mureș

Nr. Crt	Nr cadastral Nr. topografic	Suprafața* (mp)	Observații / Referințe
A1		1	Sector cadastral:10 Teren neimprejmuit;

B. Partea II. Proprietari și acte

Inscrieri privitoare la dreptul de proprietate și alte drepturi reale	Referințe
/	
Act Normativ nr. 123, din 10/07/2012 emis de Parlamentul României;	
B1	A1
Intabulare, drept de PROPRIETATE, dobândit prin Lege, cota actuala 1/1, cota initiala 1/1	
1) Statul Român, CIF:999999999999	

C. Partea III. SARCINI .

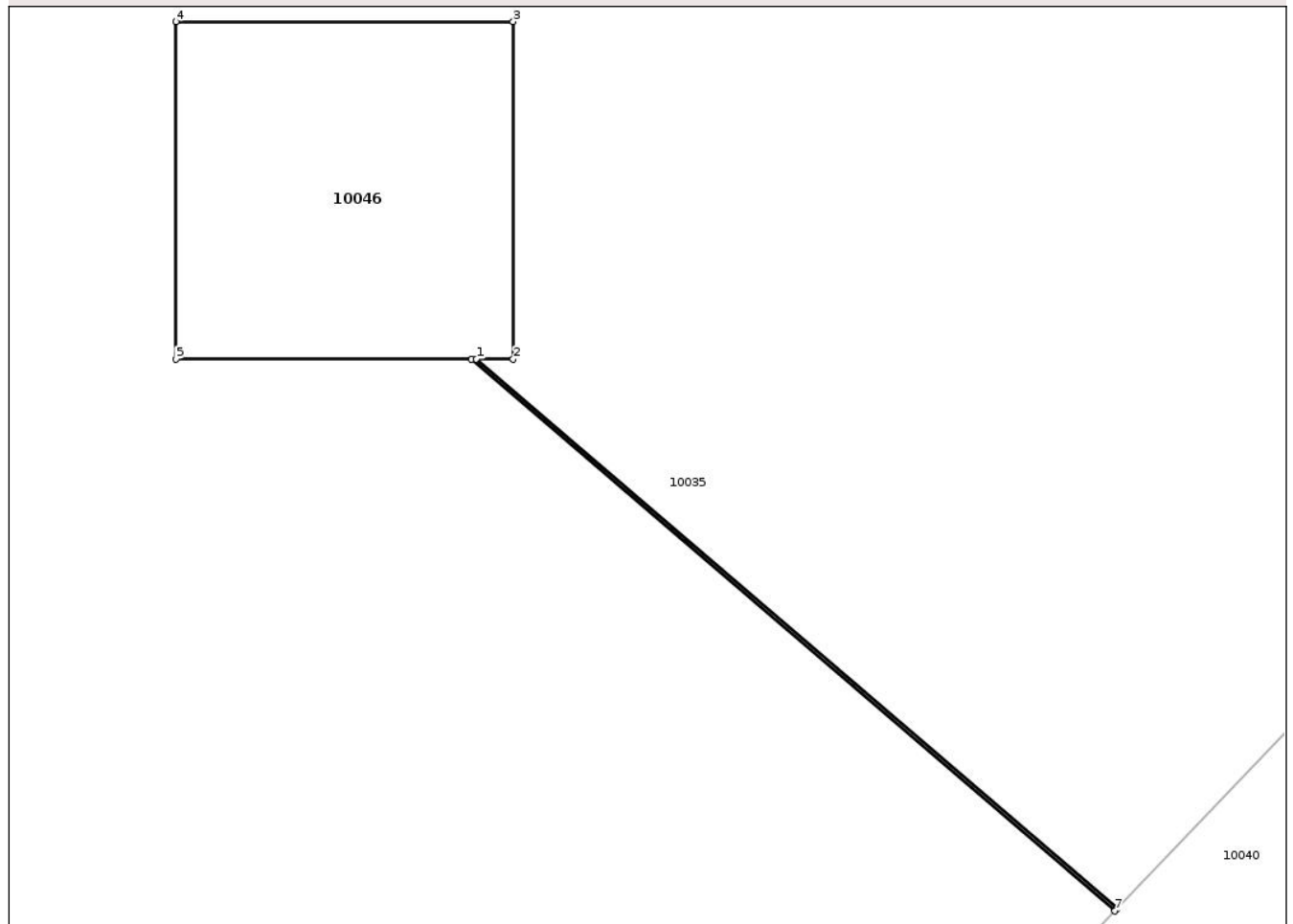
Inscrieri privind dezmembramintele dreptului de proprietate, drepturi reale de garanție și sarcini	Referințe
NU SUNT	

Teren

Nr cadastral	Suprafața (mp)*	Observații / Referințe
	1	

* Suprafața este determinată în planul de proiecție Stereo 70.

DETALII LINIARE IMOBIL



Date referitoare la teren

Crt	Categorie folosință	Intra vilan	Suprafața (mp)	Tarla	Parcelă	Nr. topo	Observații / Referințe
1	curți constructii	NU	1	5	-	-	

Lungime Segmente

1) Valorile lungimilor segmentelor sunt obținute din proiecție în plan.

Punct început	X / Y	Punct sfârșit	X / Y	Lungime segment (** (m)
1	439.408,713 563.499,71	2	439.408,822 563.499,71	0.109
2	439.408,822 563.499,71	3	439.408,822 563.500,71	1.0
3	439.408,822 563.500,71	4	439.407,822 563.500,71	1.0
4	439.407,822 563.500,71	5	439.407,822 563.499,71	1.0
5	439.407,822 563.499,71	6	439.408,698 563.499,71	0.876

Punct început	X / Y	Punct sfârșit	X / Y	Lungime segment (** (m)
6	439.408,698 563.499,71	7	439.410,606 563.498,076	2.512
7	439.410,606 563.498,076	8	439.410,613 563.498,084	0.011
8	439.410,613 563.498,084	1	439.408,713 563.499,71	2.501

** Lungimile segmentelor sunt determinate în planul de proiecție Stereo 70 și sunt rotunjite la 1 milimetru.

*** Distanța dintre puncte este formată din segmente cumulate ce sunt mai mici decât valoarea 1 milimetru.

Neutilizabil în Circuitul Civil

**DATE DESPRE IMOBILUL NR. 10047**

Oficiul de Cadastru și Publicitate Imobiliară MUREȘ
Biroul de Cadastru și Publicitate Imobiliară Luduș

A. Partea I. Descrierea imobilului

TEREN Intravilan

Adresa: Loc. Merișoru, Jud. Mureș

Nr. Crt	Nr cadastral Nr. topografic	Suprafața* (mp)	Observații / Referințe
A1		111	Sector cadastral:10 Teren neimprejmuit;

B. Partea II. Proprietari și acte

Inscrieri privitoare la dreptul de proprietate și alte drepturi reale		Referințe
/		
Act Normativ nr. 7, din 13/03/1996 emis de Parlamentul României;		
B1	Inscrierea posesiei, drept de PROPRIETATE, dobândit prin Lege, cota actuala 1/1, cota initiala 1/1 1) NEIDENTIFICAT NEIDENTIFICAT, CIF:9999999999999	A1
B2	Se noteza mentiunea de proprietar neidentificat.	A1

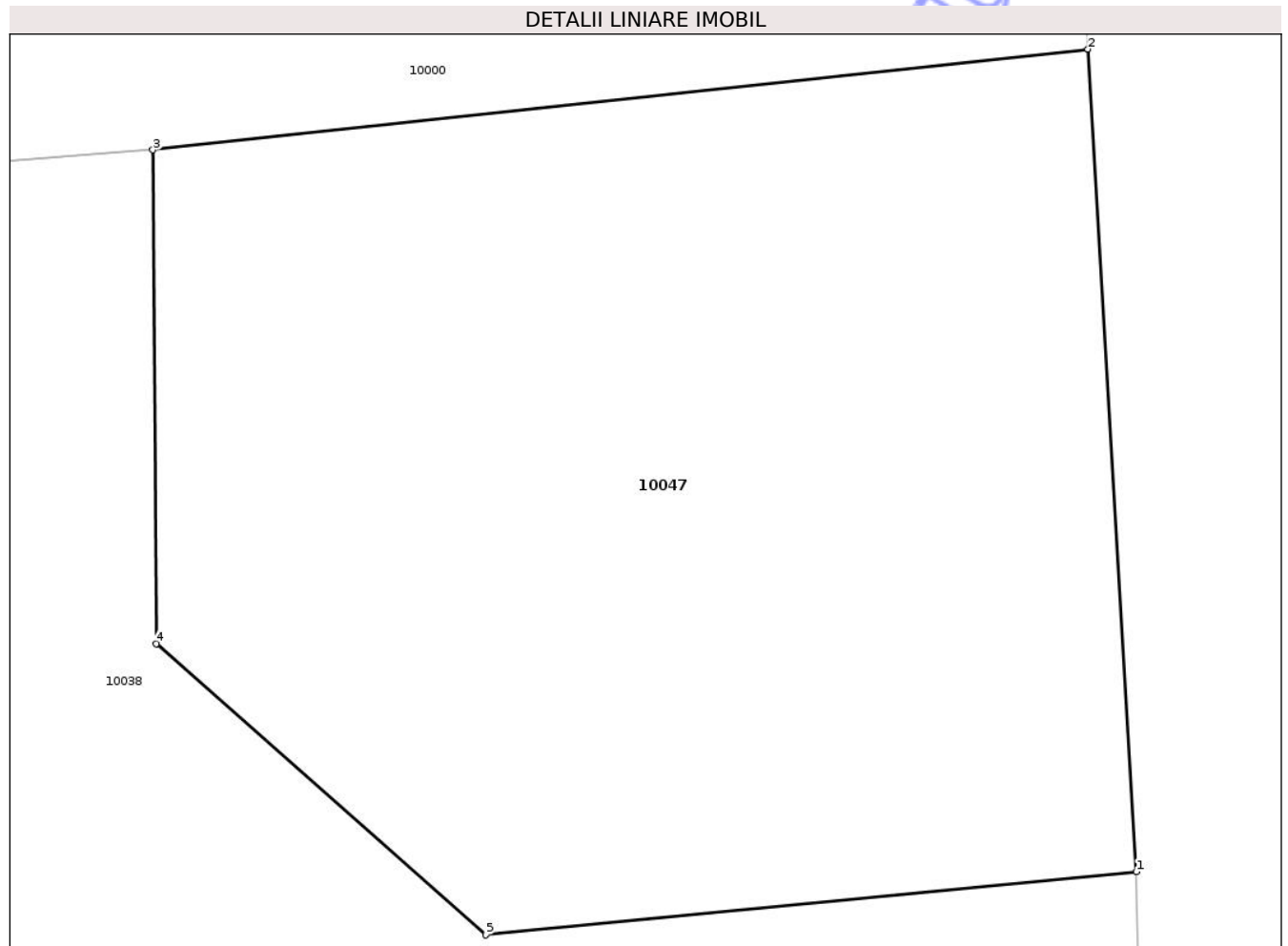
C. Partea III. SARCINI .

Inscrieri privind dezmembramintele dreptului de proprietate, drepturi reale de garanție și sarcini	Referințe
NU SUNT	

Teren

Nr cadastral	Suprafața (mp)*	Observații / Referințe
	111	

* Suprafața este determinată în planul de proiecție Stereo 70.



Date referitoare la teren

Crt	Categorie folosință	Intra vilan	Suprafața (mp)	Tarla	Parcelă	Nr. topo	Observații / Referințe
1	neproductiv	DA	111	5	-	-	

Lungime Segmente

1) Valorile lungimilor segmentelor sunt obținute din proiecție în plan.

Punct început	X / Y	Punct sfârșit	X / Y	Lungime segment (** (m)
1	439.515,991 563.161,101	2	439.515,399 563.171,228	10.144
2	439.515,399 563.171,228	3	439.503,873 563.169,989	11.592
3	439.503,873 563.169,989	4	439.503,917 563.163,911	6.078
4	439.503,917 563.163,911	5	439.507,978 563.160,324	5.418
5	439.507,978 563.160,324	1	439.515,991 563.161,101	8.051

** Lungimile segmentelor sunt determinate în planul de proiecție Stereo 70 și sunt rotunjite la 1 milimetru.

*** Distanța dintre puncte este formată din segmente cumulate ce sunt mai mici decât valoarea 1 milimetru.

Neutilizabil în Circuitul
Civil

**DATE DESPRE IMOBILUL NR. 10014**

Oficiul de Cadastru și Publicitate Imobiliară MUREȘ
Biroul de Cadastru și Publicitate Imobiliară Luduș

A. Partea I. Descrierea imobilului

TEREN Necunoscut

Adresa: Loc. Merișoru, Jud. Mureș

Nr. Crt	Nr cadastral Nr. topografic	Suprafața* (mp)	Observații / Referințe
A1		6.605	Sector cadastral:10 Teren neimprejmuit; Diferenta se suprafata 20395 mp se gaseste in imobilul cu ID 10036. O parte din nr. top. 1255.

B. Partea II. Proprietari și acte

Inscrieri privitoare la dreptul de proprietate și alte drepturi reale	Referințe
/	
Act Administrativ nr. 86171, din 07/05/2002 emis de C.J.P.S.D.P.A.T.;	
B1	A1
Intabulare, drept de PROPRIETATE, dobandit prin Reconstituire, cota actuala 1/1, cota initiala 1/1 1) Molnar GH. Ioan	
Act Administrativ nr. 1738, din 15/10/2025 emis de Comuna Papiu Ilarian;	
B2	A1
Se notează posesia în favoarea numiților Molnar Geza si Molnar Maria asupra suprafeței de 6605 mp.	

C. Partea III. SARCINI .

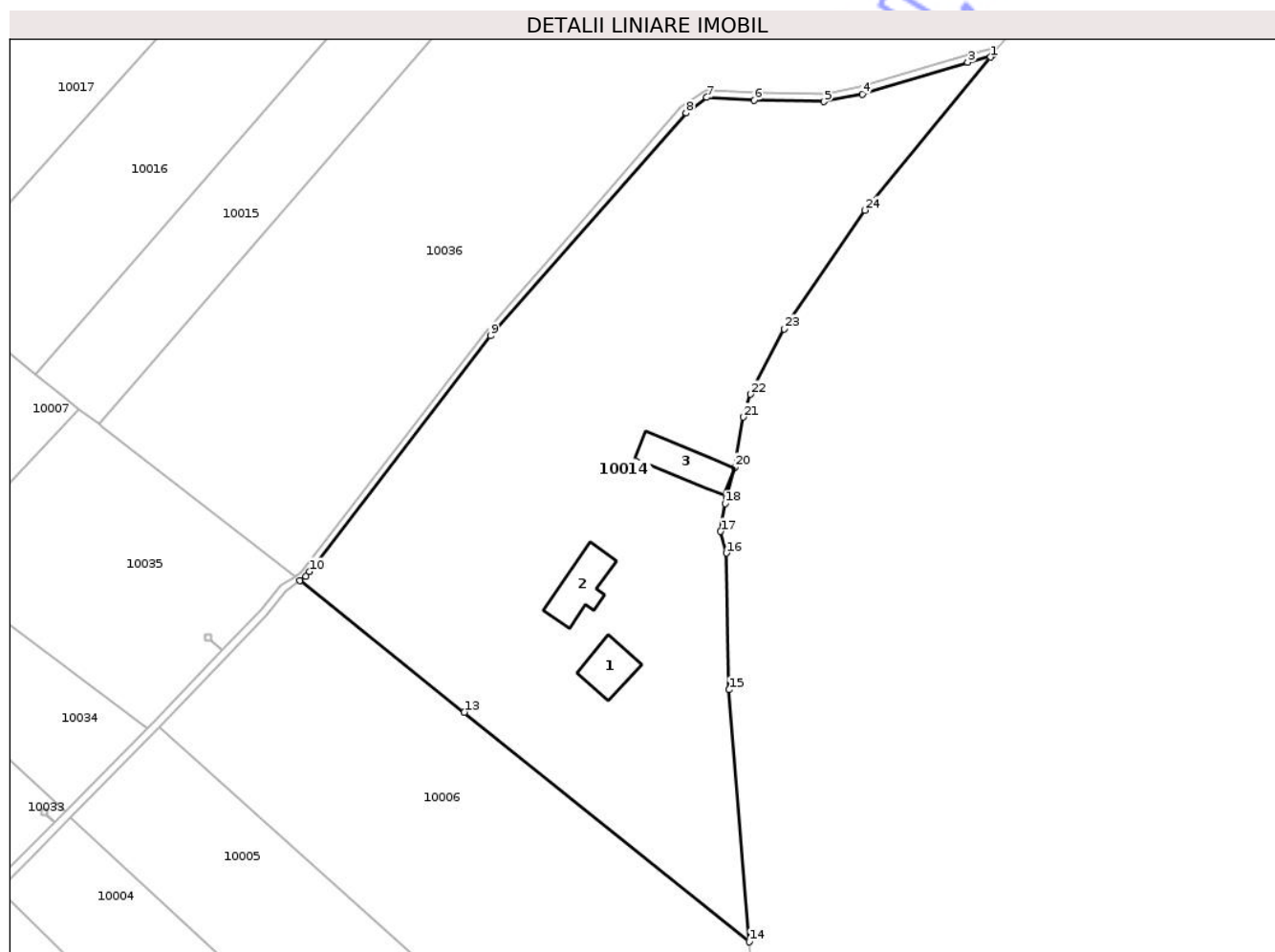
Inscrieri privind dezmembramintele dreptului de proprietate, drepturi reale de garanție și sarcini	Referințe
NU SUNT	

Anexa Nr. 1 La Partea I

Teren

Nr cadastral	Suprafața (mp)*	Observații / Referințe
	6.605	Diferenta se suprafata 20395 mp se gaseste in imobilul cu ID 10036. O parte din nr. topo. 1255.

* Suprafața este determinată în planul de proiecție Stereo 70.



Date referitoare la teren

Crt	Categorie folosință	Intravilan	Suprafața (mp)	Tarla	Parcelă	Nr. topo	Observații / Referințe
1	curți construcții	DA	6.528	5	816, 819/12	-	
2	curți construcții	NU	78	5	816, 819/12	-	

Date referitoare la construcții

Crt	Număr	Destinație construcție	Supraf. (mp)	Situație juridică	Observații / Referințe
A1.1		construcții anexa	63	Fara acte	Nr. niveluri:1; S. construita la sol:63 mp;
A1.2		construcții de locuințe	81	Fara acte	Nr. niveluri:1; S. construita la sol:81 mp;
A1.3		construcții anexa	84	Fara acte	Nr. niveluri:1; S. construita la sol:84 mp;

Lungime Segmente

1) Valorile lungimilor segmentelor sunt obținute din proiecție în plan.

Punct început	X / Y	Punct sfârșit	X / Y	Lungime segment (** (m))	Punct început	X / Y	Punct sfârșit	X / Y	Lungime segment (** (m))
---------------	-------	---------------	-------	--------------------------	---------------	-------	---------------	-------	--------------------------

Punct început	X / Y	Punct sfârșit	X / Y	Lungime segment (** (m)
1	439.541,892 563.599,447	2	439.542,184 563.599,803	0.46
3	439.538,028 563.598,523	4	439.519,994 563.593,09	18.835
5	439.513,5 563.591,83	6	439.501,521 563.592,069	11.981
7	439.493,437 563.592,56	8	439.489,91 563.589,906	4.414
9	439.456,472 563.551,835	10	439.425,51 563.511,543	50.814
11	439.424,893 563.510,739	12	439.423,961 563.510,058	1.154
13	439.451,987 563.487,499	14	439.500,704 563.448,285	62.539
15	439.497,227 563.491,346	16	439.496,795 563.514,711	23.369
17	439.495,802 563.518,407	18	439.496,576 563.523,158	4.814
19	439.496,773 563.524,146	20	439.498,225 563.529,372	5.424
21	439.499,633 563.537,938	22	439.500,918 563.541,838	4.106
23	439.506,615 563.553,03	24	439.520,434 563.573,273	24.51

Punct început	X / Y	Punct sfârșit	X / Y	Lungime segment (** (m)
2	439.542,184 563.599,803	3	439.538,028 563.598,523	4.349
4	439.519,994 563.593,09	5	439.513,5 563.591,83	6.615
6	439.501,521 563.592,069	7	439.493,437 563.592,56	8.099
8	439.489,91 563.589,906	9	439.456,472 563.551,835	50.671
10	439.425,51 563.511,543	11	439.424,893 563.510,739	1.013
12	439.423,961 563.510,058	13	439.451,987 563.487,499	35.977
14	439.500,704 563.448,285	15	439.497,227 563.491,346	43.201
16	439.496,795 563.514,711	17	439.495,802 563.518,407	3.827
18	439.496,576 563.523,158	19	439.496,773 563.524,146	1.007
20	439.498,225 563.529,372	21	439.499,633 563.537,938	8.681
22	439.500,918 563.541,838	23	439.506,615 563.553,03	12.559
24	439.520,434 563.573,273	1	439.541,892 563.599,447	33.846

** Lungimile segmentelor sunt determinate în planul de proiecție Stereo 70 și sunt rotunjite la 1 milimetru.

*** Distanța dintre puncte este formată din segmente cumulate ce sunt mai mici decât valoarea 1 milimetru.



DATE DESPRE IMOBILUL NR. 10036

Oficiul de Cadastru și Publicitate Imobiliară MUREȘ
Biroul de Cadastru și Publicitate Imobiliară Luduș

A. Partea I. Descrierea imobilului

TEREN Necunoscut

Adresa: Loc. Merișoru, Jud. Mureș

Nr. Crt	Nr cadastral Nr. topografic	Suprafața* (mp)	Observații / Referințe
A1		20.395	Sector cadastral:10 Teren neimprejmuit; Diferenta se suprafata 6605 mp se gaseste in imobilul cu ID 10014. O parte din nr. top. 1255.

B. Partea II. Proprietari și acte

Inscrieri privitoare la dreptul de proprietate și alte drepturi reale		Referințe
/		
Act Administrativ nr. 86171, din 07/05/2002 emis de C.J.P.S.D.P.A.T.;		
B1	Intabulare, drept de PROPRIETATE, dobandit prin Reconstituire, cota actuala 1/1, cota initiala 1/1 1) Molnar GH. Ioan	A1
Act Administrativ nr. 1738, din 15/10/2025 emis de Comuna Papiu Ilarian;		
B2	Se notează posesia în favoarea numiților Molnar Geza si Molnar Maria asupra suprafetei de 20395 mp.	A1

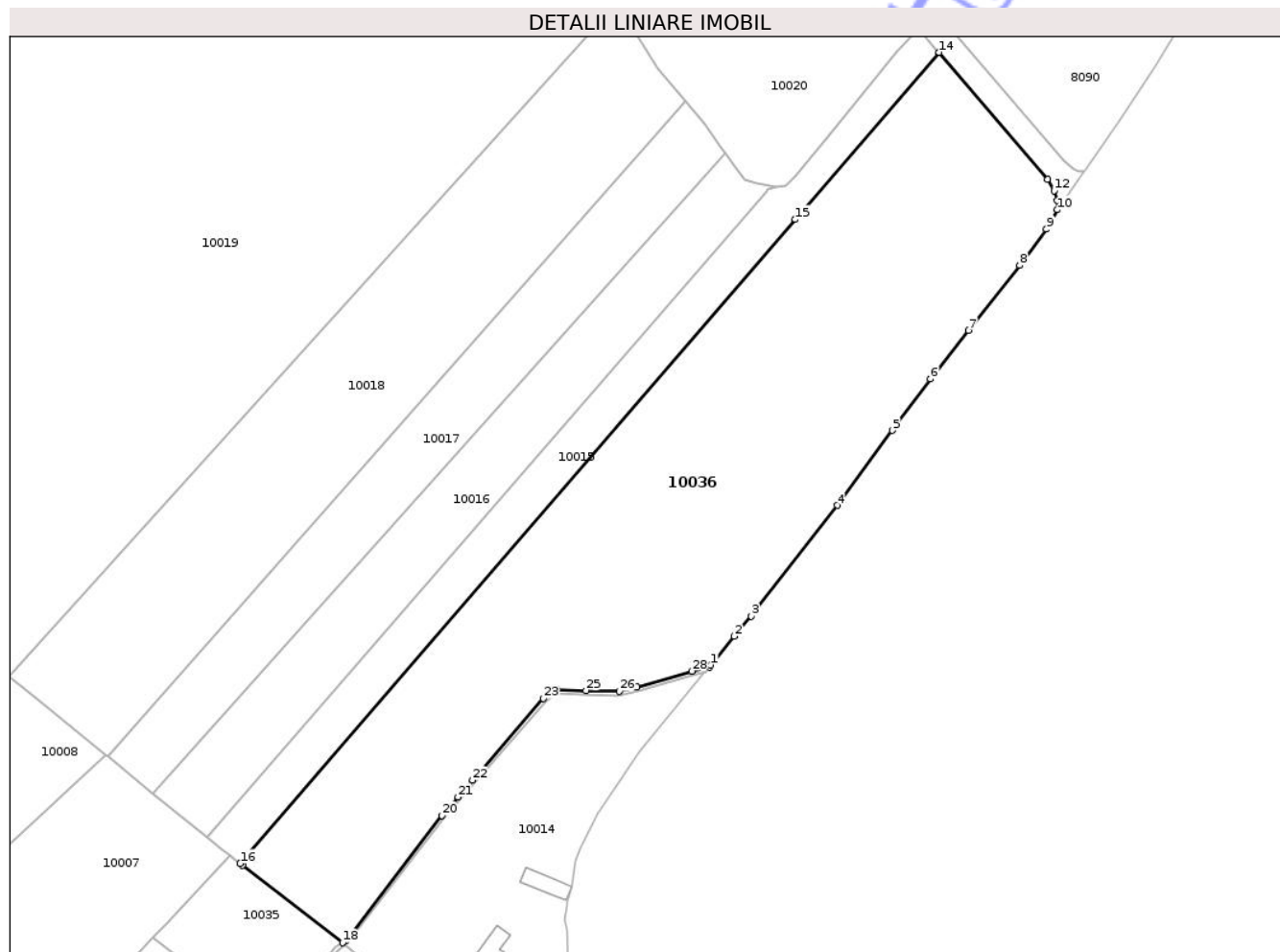
C. Partea III. SARCINI .

Inscrieri privind dezmembramentele dreptului de proprietate, drepturi reale de garanție și sarcini	Referințe
NU SUNT	

Teren

Nr cadastral	Suprafața (mp)*	Observații / Referințe
	20.395	Diferenta se suprafata 6605 mp se gaseste in imobilul cu ID 10014. O parte din nr. top. 1255.

* Suprafața este determinată în planul de proiecție Stereo 70.



Date referitoare la teren

Crt	Categorie folosință	Intra vilan	Suprafața (mp)	Tarla	Parcelă	Nr. topo	Observații / Referințe
1	arabil	DA	15.090	5	819/12, 816	-	
2	arabil	NU	5.305	5	819/12, 816	-	

Lungime Segmente

1) Valorile lungimilor segmentelor sunt obținute din proiecție în plan.

Punct început	X / Y	Punct sfârșit	X / Y	Lungime segment (** (m))
1	439.543,763 563.601,729	2	439.551,501 563.611,168	12.205
3	439.557,076 563.617,807	4	439.585,245 563.654,071	45.919
5	439.603,282 563.678,619	6	439.615,676 563.695,502	20.944
7	439.628,157 563.711,37	8	439.645,003 563.732,685	27.168

Punct început	X / Y	Punct sfârșit	X / Y	Lungime segment (** (m))
2	439.551,501 563.611,168	3	439.557,076 563.617,807	8.669
4	439.585,245 563.654,071	5	439.603,282 563.678,619	30.462
6	439.615,676 563.695,502	7	439.628,157 563.711,37	20.188
8	439.645,003 563.732,685	9	439.653,761 563.744,572	14.765

Punct început	X / Y	Punct sfârşit	X / Y	Lungime segment (** (m)
9	439.653,761 563.744,572	10	439.657,325 563.750,943	7.3
11	439.657,243 563.754,014	12	439.656,279 563.757,186	3.315
13	439.654,23 563.760,92	14	439.618,619 563.802,513	54.755
15	439.571,438 563.747,77	16	439.389,528 563.536,703	278.64
17	439.390,248 563.536,149	18	439.423,093 563.510,756	41.516
19	439.424,085 563.511,404	20	439.455,626 563.552,459	51.772
21	439.460,93 563.558,532	22	439.465,729 563.564,027	7.296
23	439.488,973 563.590,795	24	439.493,304 563.593,781	5.261
25	439.502,907 563.593,397	26	439.513,872 563.593,2	10.967
27	439.519,598 563.594,465	28	439.537,574 563.599,741	18.734
29	439.543,239 563.601,09	1	439.543,763 563.601,729	0.826

Punct început	X / Y	Punct sfârşit	X / Y	Lungime segment (** (m)
10	439.657,325 563.750,943	11	439.657,243 563.754,014	3.072
12	439.656,279 563.757,186	13	439.654,23 563.760,92	4.259
14	439.618,619 563.802,513	15	439.571,438 563.747,77	72.269
16	439.389,528 563.536,703	17	439.390,248 563.536,149	0.908
18	439.423,093 563.510,756	19	439.424,085 563.511,404	1.185
20	439.455,626 563.552,459	21	439.460,93 563.558,532	8.063
22	439.465,729 563.564,027	23	439.488,973 563.590,795	35.452
24	439.493,304 563.593,781	25	439.502,907 563.593,397	9.611
26	439.513,872 563.593,2	27	439.519,598 563.594,465	5.864
28	439.537,574 563.599,741	29	439.543,239 563.601,09	5.823

** Lungimile segmentelor sunt determinate în planul de proiecție Stereo 70 și sunt rotunjite la 1 milimetru.

*** Distanța dintre puncte este formată din segmente cumulate ce sunt mai mici decât valoarea 1 milimetru.

**DATE DESPRE IMOBILUL NR. 10039**

Oficiul de Cadastru și Publicitate Imobiliară MUREȘ
Biroul de Cadastru și Publicitate Imobiliară Luduș

A. Partea I. Descrierea imobilului

TEREN Extravilan

Adresa: Jud. Mureș

Nr. Crt	Nr cadastral Nr. topografic	Suprafața* (mp)	Observații / Referințe
A1		Din acte: 661 Masurata: 2.099	Sector cadastral:10 Teren neimprejmuit;

B. Partea II. Proprietari și acte

Inscrieri privitoare la dreptul de proprietate și alte drepturi reale		Referințe
/		
Act Normativ nr. 7, din 13/03/1996 emis de Parlamentul României;		
B1	Inscrierea posesiei, drept de PROPRIETATE, dobandit prin Reconstituire, cota actuala 1/1, cota initiala 1/1 1) NEIDENTIFICAT NEIDENTIFICAT, CIF:9999999999999	A1
B2	Se noteaza mentiunea de proprietar neidentificat.	A1

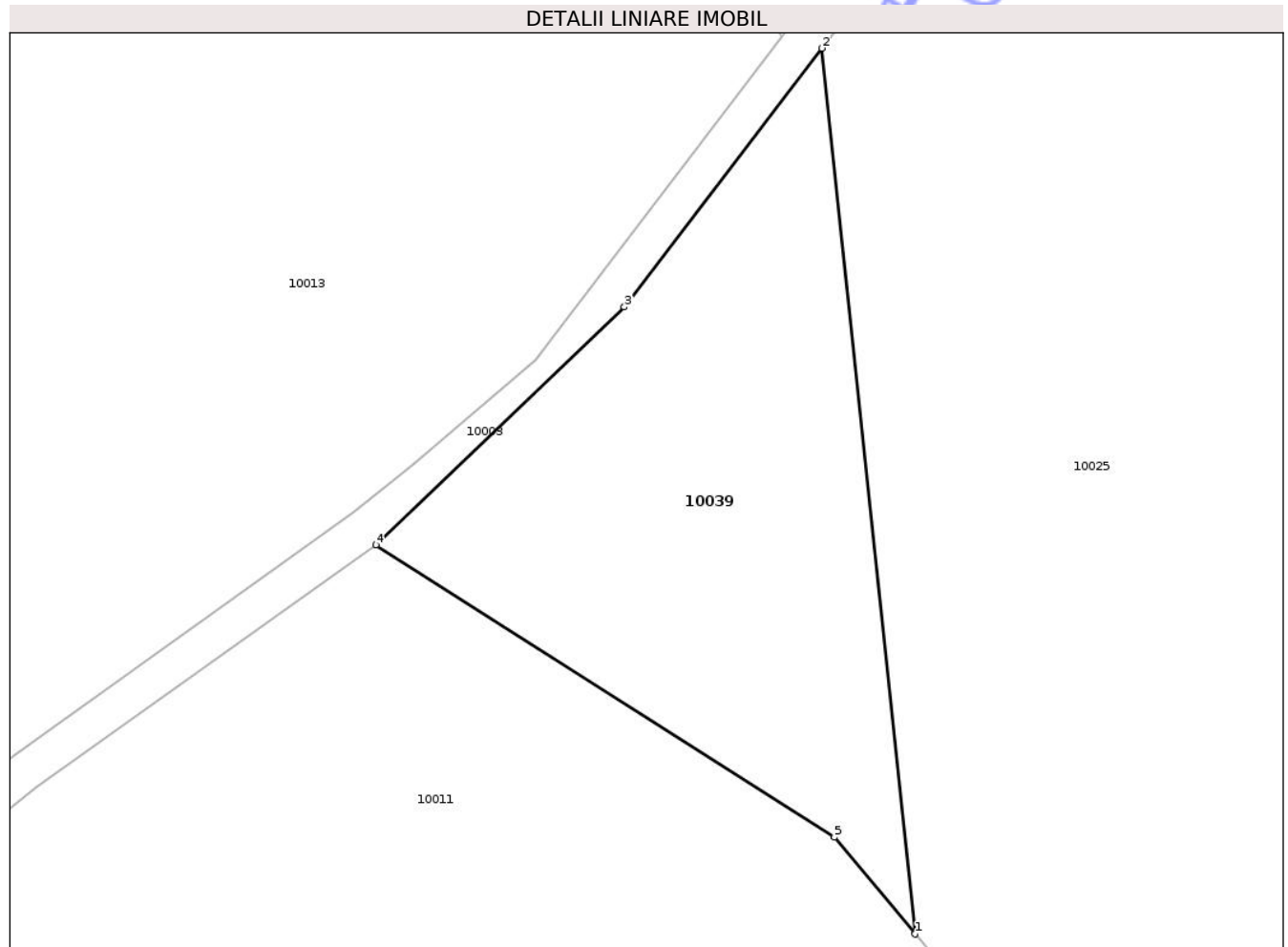
C. Partea III. SARCINI .

Inscrieri privind dezmembramintele dreptului de proprietate, drepturi reale de garanție și sarcini	Referințe
NU SUNT	

Teren

Nr cadastral	Suprafața (mp)*	Observații / Referințe
	Din acte: 661 Masurata: 2.099	

* Suprafața este determinată în planul de proiecție Stereo 70.



Date referitoare la teren

Crt	Categorie folosință	Intra vilan	Suprafața (mp)	Tarla	Parcelă	Nr. topo	Observații / Referințe
1	arabil	NU	2.099	5	-	-	

Lungime Segmente

1) Valorile lungimilor segmentelor sunt obținute din proiecție în plan.

Punct început	X / Y	Punct sfârșit	X / Y	Lungime segment (** (m)
1	439.195,891 563.725,044	2	439.186,359 563.815,46	90.917
2	439.186,359 563.815,46	3	439.166,219 563.789,049	33.214
3	439.166,219 563.789,049	4	439.140,877 563.764,759	35.103
4	439.140,877 563.764,759	5	439.187,664 563.734,924	55.49
5	439.187,664 563.734,924	1	439.195,891 563.725,044	12.857

** Lungimile segmentelor sunt determinate în planul de proiecție Stereo 70 și sunt rotunjite la 1 milimetru.

*** Distanța dintre puncte este formată din segmente cumulate ce sunt mai mici decât valoarea 1 milimetru.

Neutilizabil în Circuitul
Civil

