

**DATE DESPRE IMOBILUL NR. 59033**

Oficiul de Cadastru și Publicitate Imobiliară MUREȘ
Biroul de Cadastru și Publicitate Imobiliară Târnăveni

A. Partea I. Descrierea imobilului

TEREN Extravilan

Adresa: Jud. Mureș

Nr. Crt	Nr cadastral Nr. topografic	Suprafața* (mp)	Observații / Referințe
A1		1	Sector cadastral:59 Teren neimprejmuit;

B. Partea II. Proprietari și acte

Inscrieri privitoare la dreptul de proprietate și alte drepturi reale	Referințe
/	
Act Normativ nr. LEGEA 123 , din 10/07/2012 emis de PARLAMENT;	
B1	A1
Intabulare, drept de PROPRIETATE, dobandit prin Lege, cota actuala 1/1 1) STATUL ROMÂN, CIF:9999999999999, LIPSA CUI	

C. Partea III. SARCINI .

Inscrieri privind dezmembramintele dreptului de proprietate, drepturi reale de garanție și sarcini	Referințe
NU SUNT	


Anexa Nr. 1 La Partea I

Teren

Nr cadastral	Suprafața (mp)*	Observații / Referințe
	1	

* Suprafața este determinată în planul de proiecție Stereo 70.

DETALII LINIARE IMOBIL



Date referitoare la teren

Crt	Categorie folosință	Intra vilan	Suprafața (mp)	Tarla	Parcelă	Nr. topo	Observații / Referințe
1	curți constructii	NU	1	25	1645/7	-	

Lungime Segmente

1) Valorile lungimilor segmentelor sunt obținute din proiecție în plan.

Punct început	X / Y	Punct sfârșit	X / Y	Lungime segment (** (m)
1	453.502,541 539.402,826	2	453.502,541 539.403,816	0.99
2	453.502,541 539.403,816	3	453.502,541 539.403,826	0.01
3	453.502,541 539.403,826	4	453.501,541 539.403,826	1.0
4	453.501,541 539.403,826	5	453.501,541 539.402,826	1.0
5	453.501,541 539.402,826	1	453.502,541 539.402,826	1.0

** Lungimile segmentelor sunt determinate în planul de proiecție Stereo 70 și sunt rotunjite la 1 milimetru.

*** Distanța dintre puncte este formată din segmente cumulate ce sunt mai mici decât valoarea 1 milimetru.

Neutilizabil în Circuitul
Civil

**DATE DESPRE IMOBILUL NR. 59034**

Oficiul de Cadastru și Publicitate Imobiliară MUREȘ
Biroul de Cadastru și Publicitate Imobiliară Târnăveni

A. Partea I. Descrierea imobilului

TEREN Extravilan

Adresa: Jud. Mureș

Nr. Crt	Nr cadastral Nr. topografic	Suprafața* (mp)	Observații / Referințe
A1		1	Sector cadastral:59 Teren neimprejmuit;

B. Partea II. Proprietari și acte

Inscrieri privitoare la dreptul de proprietate și alte drepturi reale	Referințe
/	
Act Normativ nr. LEGEA 123 , din 10/07/2012 emis de PARLAMENT;	
B1	A1
Intabulare, drept de PROPRIETATE, dobandit prin Lege, cota actuala 1/1 1) STATUL ROMÂN, CIF:9999999999999, LIPSA CUI	

C. Partea III. SARCINI .

Inscrieri privind dezmembramintele dreptului de proprietate, drepturi reale de garanție și sarcini	Referințe
NU SUNT	


Anexa Nr. 1 La Partea I

Teren

Nr cadastral	Suprafața (mp)*	Observații / Referințe
	1	

* Suprafața este determinată în planul de proiecție Stereo 70.

DETALII LINIARE IMOBIL



Date referitoare la teren

Crt	Categorie folosință	Intra vilan	Suprafața (mp)	Tarla	Parcelă	Nr. topo	Observații / Referințe
1	curți constructii	NU	1	25	1643/2/2	-	

Lungime Segmente

1) Valorile lungimilor segmentelor sunt obținute din proiecție în plan.

Punct început	X / Y	Punct sfârșit	X / Y	Lungime segment (** (m)
1	453.433,75 539.445,276	2	453.432,76 539.445,276	0.99
2	453.432,76 539.445,276	3	453.432,75 539.445,276	0.01
3	453.432,75 539.445,276	4	453.432,75 539.444,276	1.0
4	453.432,75 539.444,276	5	453.433,75 539.444,276	1.0
5	453.433,75 539.444,276	1	453.433,75 539.445,276	1.0

** Lungimile segmentelor sunt determinate în planul de proiecție Stereo 70 și sunt rotunjite la 1 milimetru.

*** Distanța dintre puncte este formată din segmente cumulate ce sunt mai mici decât valoarea 1 milimetru.

Neutilizabil în Circuitul
Civil

**DATE DESPRE IMOBILUL NR. 59035**

Oficiul de Cadastru și Publicitate Imobiliară MUREȘ
Biroul de Cadastru și Publicitate Imobiliară Târnăveni

A. Partea I. Descrierea imobilului

TEREN Extravilan

Adresa: Jud. Mureș

Nr. Crt	Nr cadastral Nr. topografic	Suprafața* (mp)	Observații / Referințe
A1		1	Sector cadastral:59 Teren neimprejmuit;

B. Partea II. Proprietari și acte

Inscrieri privitoare la dreptul de proprietate și alte drepturi reale	Referințe
/	
Act Normativ nr. LEGEA 123 , din 10/07/2012 emis de PARLAMENT;	
B1	A1
Intabulare, drept de PROPRIETATE, dobandit prin Lege, cota actuala 1/1	
1) STATUL ROMÂN, CIF:9999999999999, LIPSA CUI	

C. Partea III. SARCINI .

Inscrieri privind dezmembramintele dreptului de proprietate, drepturi reale de garanție și sarcini	Referințe
NU SUNT	


Anexa Nr. 1 La Partea I

Teren

Nr cadastral	Suprafața (mp)*	Observații / Referințe
	1	

* Suprafața este determinată în planul de proiecție Stereo 70.

DETALII LINIARE IMOBIL



Date referitoare la teren

Crt	Categorie folosință	Intra vilan	Suprafața (mp)	Tarla	Parcelă	Nr. topo	Observații / Referințe
1	curți constructii	NU	1	25	1643/2/8	-	

Lungime Segmente

1) Valorile lungimilor segmentelor sunt obținute din proiecție în plan.

Punct început	X / Y	Punct sfârșit	X / Y	Lungime segment (** (m)
1	453.367,52 539.488,141	2	453.366,52 539.488,141	1.0
2	453.366,52 539.488,141	3	453.366,52 539.487,141	1.0
3	453.366,52 539.487,141	4	453.367,51 539.487,141	0.99
4	453.367,51 539.487,141	5	453.367,52 539.487,141	0.01
5	453.367,52 539.487,141	1	453.367,52 539.488,141	1.0

** Lungimile segmentelor sunt determinate în planul de proiecție Stereo 70 și sunt rotunjite la 1 milimetru.

*** Distanța dintre puncte este formată din segmente cumulate ce sunt mai mici decât valoarea 1 milimetru.

Neutilizabil în Circuitul
Civil

**DATE DESPRE IMOBILUL NR. 59036**

Oficiul de Cadastru și Publicitate Imobiliară MUREȘ
Biroul de Cadastru și Publicitate Imobiliară Târnăveni

A. Partea I. Descrierea imobilului

TEREN Extravilan

Adresa: Jud. Mureș

Nr. Crt	Nr cadastral Nr. topografic	Suprafața* (mp)	Observații / Referințe
A1		1	Sector cadastral:59 Teren neimprejmuit;

B. Partea II. Proprietari și acte

Inscrieri privitoare la dreptul de proprietate și alte drepturi reale	Referințe
/	
Act Normativ nr. LEGEA 123 , din 10/07/2012 emis de PARLAMENT;	
B1	A1
Intabulare, drept de PROPRIETATE, dobandit prin Lege, cota actuala 1/1	
1) STATUL ROMÂN, CIF:9999999999999, LIPSA CUI	

C. Partea III. SARCINI .

Inscrieri privind dezmembramintele dreptului de proprietate, drepturi reale de garanție și sarcini	Referințe
NU SUNT	


Anexa Nr. 1 La Partea I

Teren

Nr cadastral	Suprafața (mp)*	Observații / Referințe
	1	

* Suprafața este determinată în planul de proiecție Stereo 70.

DETALII LINIARE IMOBIL



Date referitoare la teren

Crt	Categorie folosință	Intra vilan	Suprafața (mp)	Tarla	Parcelă	Nr. topo	Observații / Referințe
1	curți constructii	NU	1	25	1643/2/10	-	

Lungime Segmente

1) Valorile lungimilor segmentelor sunt obținute din proiecție în plan.

Punct început	X / Y	Punct sfârșit	X / Y	Lungime segment (** (m)
1	453.309,11 539.525,292	2	453.308,11 539.525,292	1.0
2	453.308,11 539.525,292	3	453.308,11 539.524,292	1.0
3	453.308,11 539.524,292	4	453.309,1 539.524,292	0.99
4	453.309,1 539.524,292	5	453.309,11 539.524,292	0.01
5	453.309,11 539.524,292	1	453.309,11 539.525,292	1.0

** Lungimile segmentelor sunt determinate în planul de proiecție Stereo 70 și sunt rotunjite la 1 milimetru.

*** Distanța dintre puncte este formată din segmente cumulate ce sunt mai mici decât valoarea 1 milimetru.

Neutilizabil în Circuitul
Civil

**DATE DESPRE IMOBILUL NR. 59037**

Oficiul de Cadastru și Publicitate Imobiliară MUREȘ
Biroul de Cadastru și Publicitate Imobiliară Târnăveni

A. Partea I. Descrierea imobilului

TEREN Extravilan

Adresa: Jud. Mureș

Nr. Crt	Nr cadastral Nr. topografic	Suprafața* (mp)	Observații / Referințe
A1		1	Sector cadastral:59 Teren neimprejmuit;

B. Partea II. Proprietari și acte

Inscrieri privitoare la dreptul de proprietate și alte drepturi reale	Referințe
/	
Act Normativ nr. LEGEA 123 , din 10/07/2012 emis de PARLAMENT;	
B1	A1
Intabulare, drept de PROPRIETATE, dobandit prin Lege, cota actuala 1/1 1) STATUL ROMÂN, CIF:9999999999999, LIPSA CUI	

C. Partea III. SARCINI .

Inscrieri privind dezmembramintele dreptului de proprietate, drepturi reale de garanție și sarcini	Referințe
NU SUNT	


Anexa Nr. 1 La Partea I

Teren

Nr cadastral	Suprafața (mp)*	Observații / Referințe
	1	

* Suprafața este determinată în planul de proiecție Stereo 70.

DETALII LINIARE IMOBIL



Date referitoare la teren

Crt	Categorie folosință	Intra vilan	Suprafața (mp)	Tarla	Parcelă	Nr. topo	Observații / Referințe
1	curți constructii	NU	1	25	1643/2/11	-	

Lungime Segmente

1) Valorile lungimilor segmentelor sunt obținute din proiecție în plan.

Punct început	X / Y	Punct sfârșit	X / Y	Lungime segment (** (m)
1	453.251,838 539.561,138	2	453.251,838 539.562,138	1.0
2	453.251,838 539.562,138	3	453.250,838 539.562,138	1.0
3	453.250,838 539.562,138	4	453.250,838 539.561,138	1.0
4	453.250,838 539.561,138	5	453.251,828 539.561,138	0.99
5	453.251,828 539.561,138	1	453.251,838 539.561,138	0.01

** Lungimile segmentelor sunt determinate în planul de proiecție Stereo 70 și sunt rotunjite la 1 milimetru.

*** Distanța dintre puncte este formată din segmente cumulate ce sunt mai mici decât valoarea 1 milimetru.

Neutilizabil în Circuitul
Civil

**DATE DESPRE IMOBILUL NR. 59038**

Oficiul de Cadastru și Publicitate Imobiliară MUREȘ
Biroul de Cadastru și Publicitate Imobiliară Târnăveni

A. Partea I. Descrierea imobilului

TEREN Extravilan

Adresa: Jud. Mureș

Nr. Crt	Nr cadastral Nr. topografic	Suprafața* (mp)	Observații / Referințe
A1		1	Sector cadastral:59 Teren neimprejmuit;

B. Partea II. Proprietari și acte

Inscrieri privitoare la dreptul de proprietate și alte drepturi reale	Referințe
/	
Act Normativ nr. LEGEA 123 , din 10/07/2012 emis de PARLAMENT;	
B1	A1
Intabulare, drept de PROPRIETATE, dobandit prin Lege, cota actuala 1/1	
1) STATUL ROMÂN, CIF:9999999999999, LIPSA CUI	

C. Partea III. SARCINI .

Inscrieri privind dezmembramintele dreptului de proprietate, drepturi reale de garanție și sarcini	Referințe
NU SUNT	


Anexa Nr. 1 La Partea I

Teren

Nr cadastral	Suprafața (mp)*	Observații / Referințe
	1	

* Suprafața este determinată în planul de proiecție Stereo 70.

DETALII LINIARE IMOBIL



Date referitoare la teren

Crt	Categorie folosință	Intra vilan	Suprafața (mp)	Tarla	Parcelă	Nr. topo	Observații / Referințe
1	curți constructii	NU	1	25	1643/2/11	-	

Lungime Segmente

1) Valorile lungimilor segmentelor sunt obținute din proiecție în plan.

Punct început	X / Y	Punct sfârșit	X / Y	Lungime segment (** (m)
1	453.188,179 539.602,155	2	453.188,179 539.601,155	1.0
2	453.188,179 539.601,155	3	453.189,179 539.601,155	1.0
3	453.189,179 539.601,155	4	453.189,179 539.602,155	1.0
4	453.189,179 539.602,155	5	453.189,169 539.602,155	0.01
5	453.189,169 539.602,155	1	453.188,179 539.602,155	0.99

** Lungimile segmentelor sunt determinate în planul de proiecție Stereo 70 și sunt rotunjite la 1 milimetru.

*** Distanța dintre puncte este formată din segmente cumulate ce sunt mai mici decât valoarea 1 milimetru.

Neutilizabil în Circuitul
Civil

**DATE DESPRE IMOBILUL NR. 59039**

Oficiul de Cadastru și Publicitate Imobiliară MUREȘ
Biroul de Cadastru și Publicitate Imobiliară Târnăveni

A. Partea I. Descrierea imobilului

TEREN Extravilan

Adresa: Jud. Mureș

Nr. Crt	Nr cadastral Nr. topografic	Suprafața* (mp)	Observații / Referințe
A1		1	Sector cadastral:59 Teren neimprejmuit;

B. Partea II. Proprietari și acte

Inscrieri privitoare la dreptul de proprietate și alte drepturi reale	Referințe
/	
Act Normativ nr. LEGEA 123 , din 10/07/2012 emis de PARLAMENT;	
B1	A1
Intabulare, drept de PROPRIETATE, dobandit prin Lege, cota actuala 1/1 1) STATUL ROMÂN, CIF:9999999999999, LIPSA CUI	

C. Partea III. SARCINI .

Inscrieri privind dezmembramintele dreptului de proprietate, drepturi reale de garanție și sarcini	Referințe
NU SUNT	


Anexa Nr. 1 La Partea I

Teren

Nr cadastral	Suprafața (mp)*	Observații / Referințe
	1	

* Suprafața este determinată în planul de proiecție Stereo 70.

DETALII LINIARE IMOBIL



Date referitoare la teren

Crt	Categorie folosință	Intra vilan	Suprafața (mp)	Tarla	Parcelă	Nr. topo	Observații / Referințe
1	curți constructii	NU	1	25	1643/2/11	-	

Lungime Segmente

1) Valorile lungimilor segmentelor sunt obținute din proiecție în plan.

Punct început	X / Y	Punct sfârșit	X / Y	Lungime segment (** (m)
1	453.179,592 539.606,696	2	453.180,592 539.606,696	1.0
2	453.180,592 539.606,696	3	453.180,592 539.607,696	1.0
3	453.180,592 539.607,696	4	453.180,58 539.607,696	0.012
4	453.180,58 539.607,696	5	453.179,592 539.607,696	0.988
5	453.179,592 539.607,696	1	453.179,592 539.606,696	1.0

** Lungimile segmentelor sunt determinate în planul de proiecție Stereo 70 și sunt rotunjite la 1 milimetru.

*** Distanța dintre puncte este formată din segmente cumulate ce sunt mai mici decât valoarea 1 milimetru.

Neutilizabil în Circuitul
Civil

**DATE DESPRE IMOBILUL NR. 59040**

Oficiul de Cadastru și Publicitate Imobiliară MUREȘ
Biroul de Cadastru și Publicitate Imobiliară Târnăveni

A. Partea I. Descrierea imobilului

TEREN Extravilan

Adresa: Jud. Mureș

Nr. Crt	Nr cadastral Nr. topografic	Suprafața* (mp)	Observații / Referințe
A1		1	Sector cadastral:59 Teren neimprejmuit;

B. Partea II. Proprietari și acte

Inscrieri privitoare la dreptul de proprietate și alte drepturi reale	Referințe
/	
Act Normativ nr. LEGEA 123 , din 10/07/2012 emis de PARLAMENT;	
B1	A1
Intabulare, drept de PROPRIETATE, dobandit prin Lege, cota actuala 1/1 1) STATUL ROMÂN, CIF:9999999999999, LIPSA CUI	

C. Partea III. SARCINI .


Inscrieri privind dezmembramintele dreptului de proprietate, drepturi reale de garanție și sarcini	Referințe
NU SUNT	

Anexa Nr. 1 La Partea I

Teren

Nr cadastral	Suprafața (mp)*	Observații / Referințe
	1	

* Suprafața este determinată în planul de proiecție Stereo 70.



Date referitoare la teren

Crt	Categorie folosință	Intra vilan	Suprafața (mp)	Tarla	Parcelă	Nr. topo	Observații / Referințe
1	curți constructii	NU	1	25	1643/2/12	-	

Lungime Segmente

1) Valorile lungimilor segmentelor sunt obținute din proiecție în plan.

Punct început	X / Y	Punct sfârșit	X / Y	Lungime segment (** (m)
1	453.116,105 539.587,99	2	453.116,105 539.586,99	1.0
2	453.116,105 539.586,99	3	453.116,299 539.586,99	0.194
3	453.116,299 539.586,99	4	453.117,105 539.586,99	0.806
4	453.117,105 539.586,99	5	453.117,105 539.587,699	0.71
5	453.117,105 539.587,699	6	453.117,105 539.587,99	0.29

Punct început	X / Y	Punct sfârșit	X / Y	Lungime segment (** (m)
6	453.117,105 539.587,99	1	453.116,105 539.587,99	1.0

** Lungimile segmentelor sunt determinate în planul de proiecție Stereo 70 și sunt rotunjite la 1 milimetru.

*** Distanța dintre puncte este formată din segmente cumulate ce sunt mai mici decât valoarea 1 milimetru.

Neutilizabil în Circuitul Civil

**DATE DESPRE IMOBILUL NR. 59041**

Oficiul de Cadastru și Publicitate Imobiliară MUREȘ
Biroul de Cadastru și Publicitate Imobiliară Târnăveni

A. Partea I. Descrierea imobilului

TEREN Extravilan

Adresa: Jud. Mureș

Nr. Crt	Nr cadastral Nr. topografic	Suprafața* (mp)	Observații / Referințe
A1		1	Sector cadastral:59 Teren neimprejmuit;

B. Partea II. Proprietari și acte

Inscrieri privitoare la dreptul de proprietate și alte drepturi reale	Referințe
/	
Act Normativ nr. LEGEA 123 , din 10/07/2012 emis de PARLAMENT;	
B1	A1
Intabulare, drept de PROPRIETATE, dobandit prin Lege, cota actuala 1/1	
1) STATUL ROMÂN, CIF:9999999999999, LIPSA CUI	

C. Partea III. SARCINI .

Inscrieri privind dezmembramintele dreptului de proprietate, drepturi reale de garanție și sarcini	Referințe
NU SUNT	


Anexa Nr. 1 La Partea I

Teren

Nr cadastral	Suprafața (mp)*	Observații / Referințe
	1	

* Suprafața este determinată în planul de proiecție Stereo 70.

DETALII LINIARE IMOBIL



Date referitoare la teren

Crt	Categorie folosință	Intra vilan	Suprafața (mp)	Tarla	Parcelă	Nr. topo	Observații / Referințe
1	curți constructii	NU	1	25	894/76	-	

Lungime Segmente

1) Valorile lungimilor segmentelor sunt obținute din proiecție în plan.

Punct început	X / Y	Punct sfârșit	X / Y	Lungime segment (** (m)
1	453.021,152 539.560,221	2	453.020,152 539.560,221	1.0
2	453.020,152 539.560,221	3	453.020,152 539.559,221	1.0
3	453.020,152 539.559,221	4	453.021,152 539.559,221	1.0
4	453.021,152 539.559,221	5	453.021,152 539.560,211	0.99
5	453.021,152 539.560,211	1	453.021,152 539.560,221	0.01

** Lungimile segmentelor sunt determinate în planul de proiecție Stereo 70 și sunt rotunjite la 1 milimetru.

*** Distanța dintre puncte este formată din segmente cumulate ce sunt mai mici decât valoarea 1 milimetru.

Neutilizabil în Circuitul
Civil

**DATE DESPRE IMOBILUL NR. 59042**

Oficiul de Cadastru și Publicitate Imobiliară MUREȘ
Biroul de Cadastru și Publicitate Imobiliară Târnăveni

A. Partea I. Descrierea imobilului

TEREN Extravilan

Adresa: Jud. Mureș

Nr. Crt	Nr cadastral Nr. topografic	Suprafața* (mp)	Observații / Referințe
A1		303	Sector cadastral:59 Teren neimprejmuit;

B. Partea II. Proprietari și acte

Inscrieri privitoare la dreptul de proprietate și alte drepturi reale		Referințe
/		
Act Normativ nr. 7 , din 13/03/1996 emis de PARLAMENTUL ROMÂNIEI ((,art. 13));		
B1	Inscrierea posesiei, drept de PROPRIETATE, dobandit prin Constituire, cota actuala 1/1 1) NEIDENTIFICAT NEIDENTIFICAT	A1
B2	Se noteaza mentiunea proprietar neidentificat	A1

C. Partea III. SARCINI .

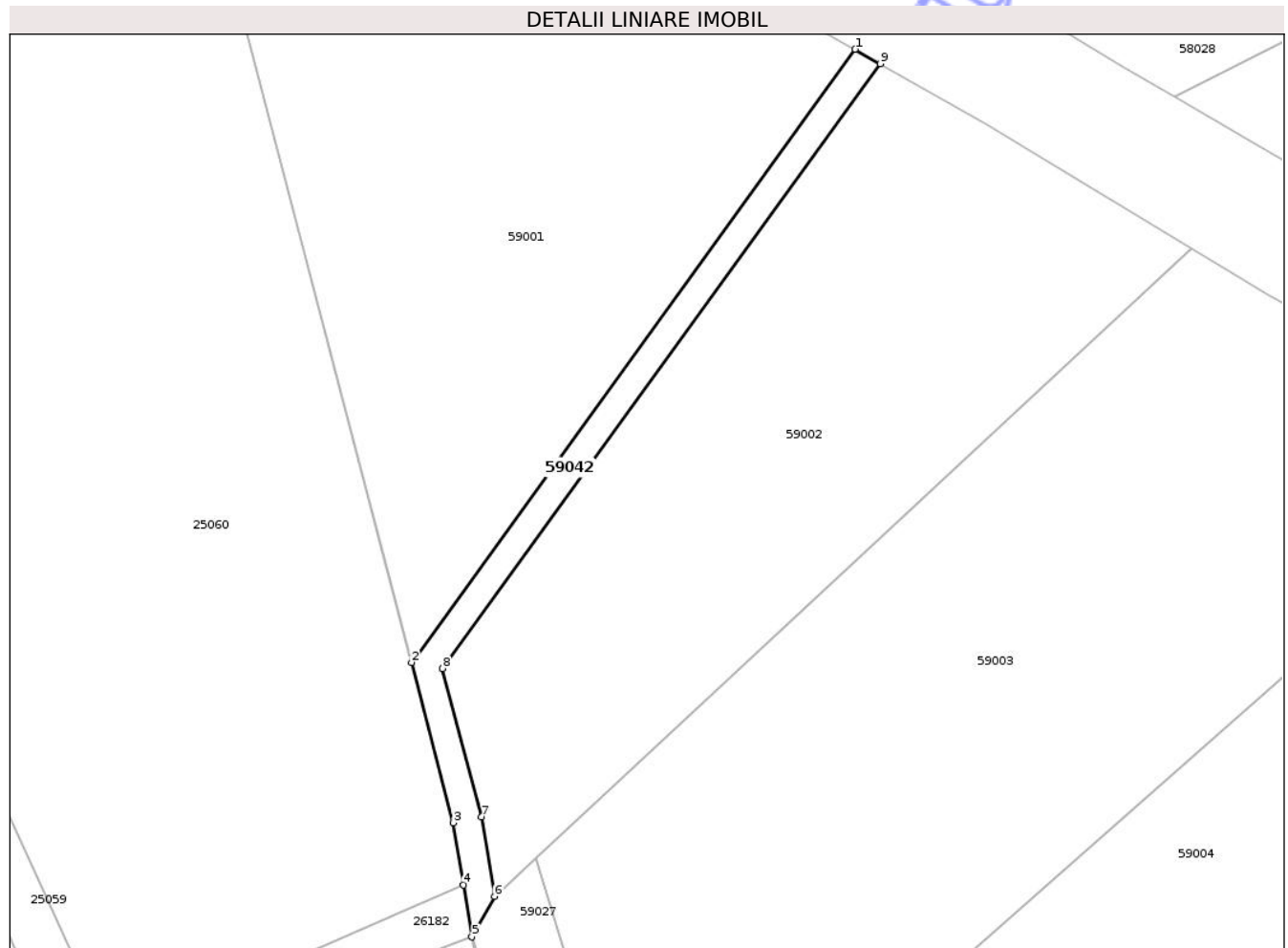
Inscrieri privind dezmembramintele dreptului de proprietate, drepturi reale de garanție și sarcini	Referințe
NU SUNT	

Anexa Nr. 1 La Partea I

Teren

Nr cadastral	Suprafața (mp)*	Observații / Referințe
	303	

* Suprafața este determinată în planul de proiecție Stereo 70.



Date referitoare la teren

Crt	Categorie folosință	Intra vilan	Suprafața (mp)	Tarla	Parcelă	Nr. topo	Observații / Referințe
1	drum	NU	303	26	1642/1	-	

Lungime Segmente

1) Valorile lungimilor segmentelor sunt obținute din proiecție în plan.

Punct început	X / Y	Punct sfârșit	X / Y	Lungime segment (** (m)
1	453.037,584 539.701,439	2	452.992,288 539.638,886	77.231
2	452.992,288 539.638,886	3	452.996,553 539.622,543	16.89
3	452.996,553 539.622,543	4	452.997,588 539.616,19	6.437
4	452.997,588 539.616,19	5	452.998,45 539.610,898	5.362
5	452.998,45 539.610,898	6	453.000,75 539.615,034	4.733

Punct început	X / Y	Punct sfârșit	X / Y	Lungime segment (** (m)
6	453.000,75 539.615,034	7	452.999,441 539.623,152	8.223
7	452.999,441 539.623,152	8	452.995,463 539.638,278	15.64
8	452.995,463 539.638,278	9	453.040,169 539.699,968	76.186
9	453.040,169 539.699,968	1	453.037,584 539.701,439	2.974

** Lungimile segmentelor sunt determinate în planul de proiecție Stereo 70 și sunt rotunjite la 1 milimetru.

*** Distanța dintre puncte este formată din segmente cumulate ce sunt mai mici decât valoarea 1 milimetru.

Neutilizabil în Circuitul Civil

**DATE DESPRE IMOBILUL NR. 59001**

Oficiul de Cadastru și Publicitate Imobiliară MUREȘ
Biroul de Cadastru și Publicitate Imobiliară Târnăveni

A. Partea I. Descrierea imobilului

TEREN Extravilan

Adresa: Jud. Mureș

Nr. Crt	Nr cadastral Nr. topografic	Suprafața* (mp)	Observații / Referințe
A1		3.200	Sector cadastral:59 Teren neimprejmuit; Diferenta de suprafata de 9000 mp se afla la CF nr. 52709 GANESTI

B. Partea II. Proprietari și acte

Inscrieri privitoare la dreptul de proprietate și alte drepturi reale		Referințe
/		
Act Administrativ nr. TP 76902 , din 05/12/1996 emis de CJPSDPAT MURES;		
B1	Intabulare, drept de PROPRIETATE, dobandit prin Reconstituire, cota actuala 1/1 1) SZAKACS A MARIA, LIPSA CNP	A1

C. Partea III. SARCINI .

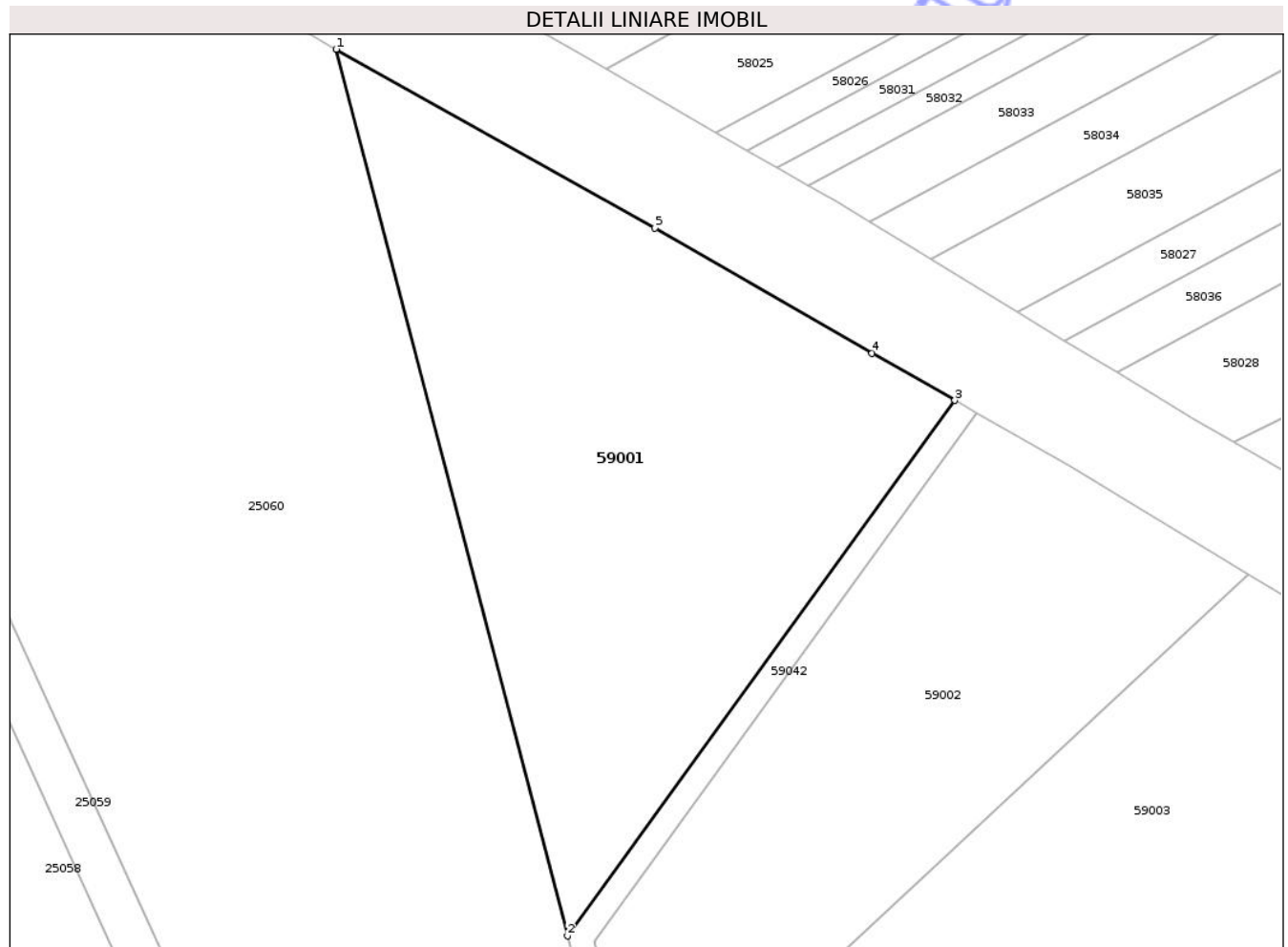
Inscrieri privind dezmembramintele dreptului de proprietate, drepturi reale de garanție și sarcini	Referințe
NU SUNT	

Anexa Nr. 1 La Partea I

Teren

Nr cadastral	Suprafața (mp)*	Observații / Referințe
	3.200	Diferenta de suprafata de 9000 mp se afla la CF nr. 52709 GANESTI

* Suprafața este determinată în planul de proiecție Stereo 70.



Date referitoare la teren

Crt	Categorie folosință	Intra vilan	Suprafața (mp)	Tarla	Parcelă	Nr. topo	Observații / Referințe
1	arabil	NU	3.200	10	894/1	-	

Lungime Segmente

1) Valorile lungimilor segmentelor sunt obținute din proiecție în plan.

Punct început	X / Y	Punct sfârșit	X / Y	Lungime segment (** (m)
1	452.965,257 539.742,464	2	452.992,288 539.638,886	107.047
2	452.992,288 539.638,886	3	453.037,584 539.701,439	77.231
3	453.037,584 539.701,439	4	453.027,913 539.706,94	11.126
4	453.027,913 539.706,94	5	453.002,529 539.721,594	29.31
5	453.002,529 539.721,594	1	452.965,257 539.742,464	42.717

** Lungimile segmentelor sunt determinate în planul de proiecție Stereo 70 și sunt rotunjite la 1 milimetru.

*** Distanța dintre puncte este formată din segmente cumulate ce sunt mai mici decât valoarea 1 milimetru.

Neutilizabil în Circuitul
Civil

**DATE DESPRE IMOBILUL NR. 59002**

Oficiul de Cadastru și Publicitate Imobiliară MUREȘ
Biroul de Cadastru și Publicitate Imobiliară Târnăveni

A. Partea I. Descrierea imobilului

TEREN Extravilan

Adresa: Jud. Mureș

Nr. Crt	Nr cadastral Nr. topografic	Suprafața* (mp)	Observații / Referințe
A1		2.400	Sector cadastral:59 Teren neimprejmuit;

B. Partea II. Proprietari și acte

Inscrieri privitoare la dreptul de proprietate și alte drepturi reale	Referințe
/	
Act Administrativ nr. TP 77829 , din 15/03/2004 emis de CJPSDPAT MURES;	
B1 Intabulare, drept de PROPRIETATE, dobandit prin Reconstituire, cota actuala 1/1 1) SZILAGYI A IOAN, LIPSA CNP	A1

C. Partea III. SARCINI .

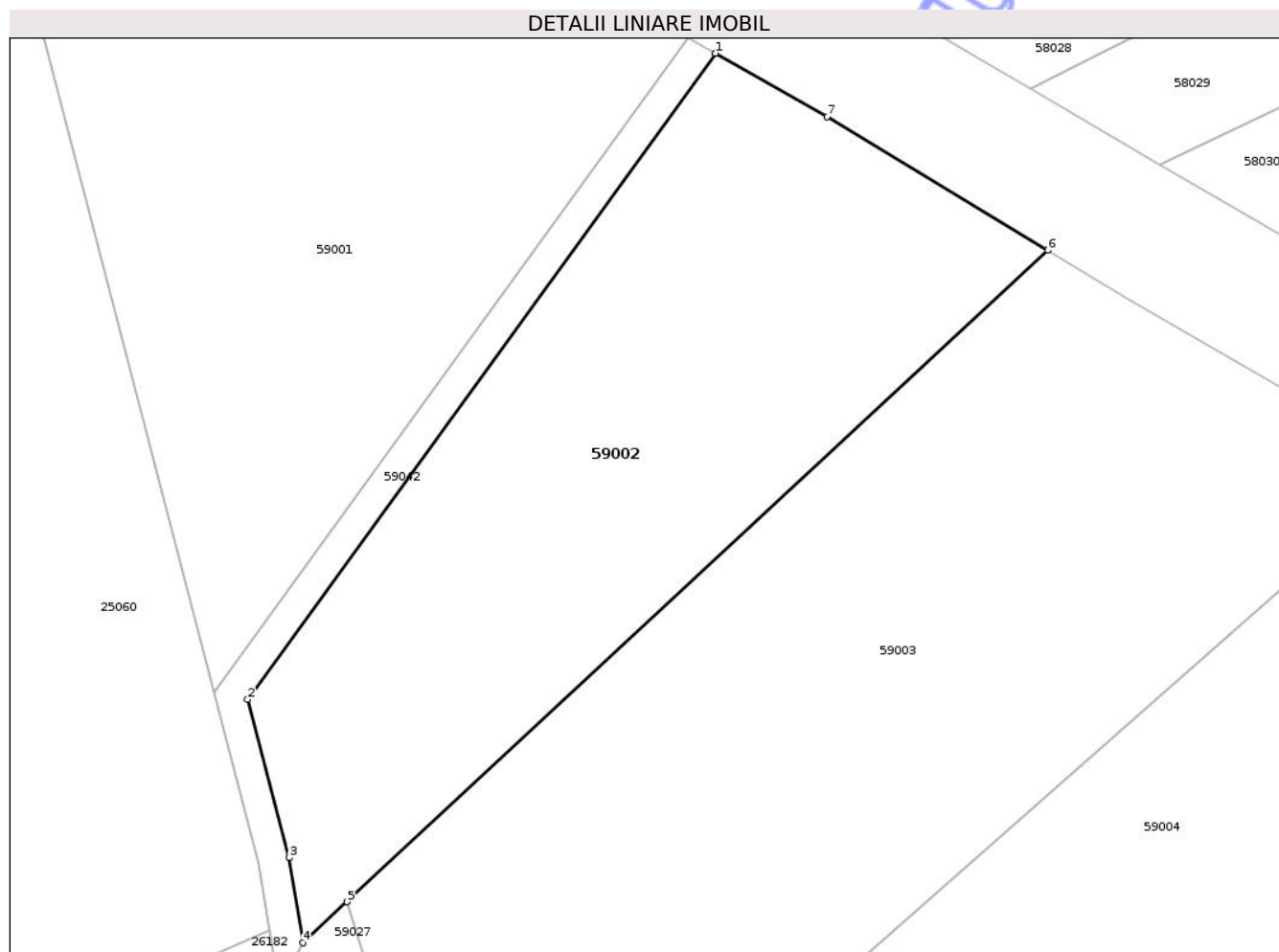
Inscrieri privind dezmembramintele dreptului de proprietate, drepturi reale de garanție și sarcini	Referințe
NU SUNT	

Anexa Nr. 1 La Partea I

Teren

Nr cadastral	Suprafața (mp)*	Observații / Referințe
	2.400	

* Suprafața este determinată în planul de proiecție Stereo 70.



Date referitoare la teren

Crt	Categorie folosință	Intra vilan	Suprafața (mp)	Tarla	Parcelă	Nr. topo	Observații / Referințe
1	arabil	NU	2.400	25	1646	-	

Lungime Segmente

1) Valorile lungimilor segmentelor sunt obținute din proiecție în plan.

Punct început	X / Y	Punct sfârșit	X / Y	Lungime segment (** (m)
1	453.040,169 539.699,968	2	452.995,463 539.638,278	76.186
2	452.995,463 539.638,278	3	452.999,441 539.623,152	15.64
3	452.999,441 539.623,152	4	453.000,75 539.615,034	8.223
4	453.000,75 539.615,034	5	453.004,949 539.618,938	5.734
5	453.004,949 539.618,938	6	453.071,926 539.681,151	91.413

Punct început	X / Y	Punct sfârșit	X / Y	Lungime segment (** (m)
6	453.071,926 539.681,151	7	453.050,829 539.693,905	24.653
7	453.050,829 539.693,905	1	453.040,169 539.699,968	12.263

** Lungimile segmentelor sunt determinate în planul de proiecție Stereo 70 și sunt rotunjite la 1 milimetru.

*** Distanța dintre puncte este formată din segmente cumulate ce sunt mai mici decât valoarea 1 milimetru.

Neutilizabil în Circuitul Civil

**DATE DESPRE IMOBILUL NR. 59003**

Oficiul de Cadastru și Publicitate Imobiliară MUREȘ
Biroul de Cadastru și Publicitate Imobiliară Târnăveni

A. Partea I. Descrierea imobilului

TEREN Extravilan

Adresa: Jud. Mureș

Nr. Crt	Nr cadastral Nr. topografic	Suprafața* (mp)	Observații / Referințe
A1		4.000	Sector cadastral:59 Teren neimprejmuit;

B. Partea II. Proprietari și acte

Inscrieri privitoare la dreptul de proprietate și alte drepturi reale	Referințe
/	
Act Administrativ nr. TP 77802 , din 25/09/2009 emis de CJPSDPAT MURES;	
B1	A1
Intabulare, drept de PROPRIETATE, dobandit prin Reconstituire, cota actuala 1/1 1) MORAR F MARIA, LIPSA CNP	

C. Partea III. SARCINI .

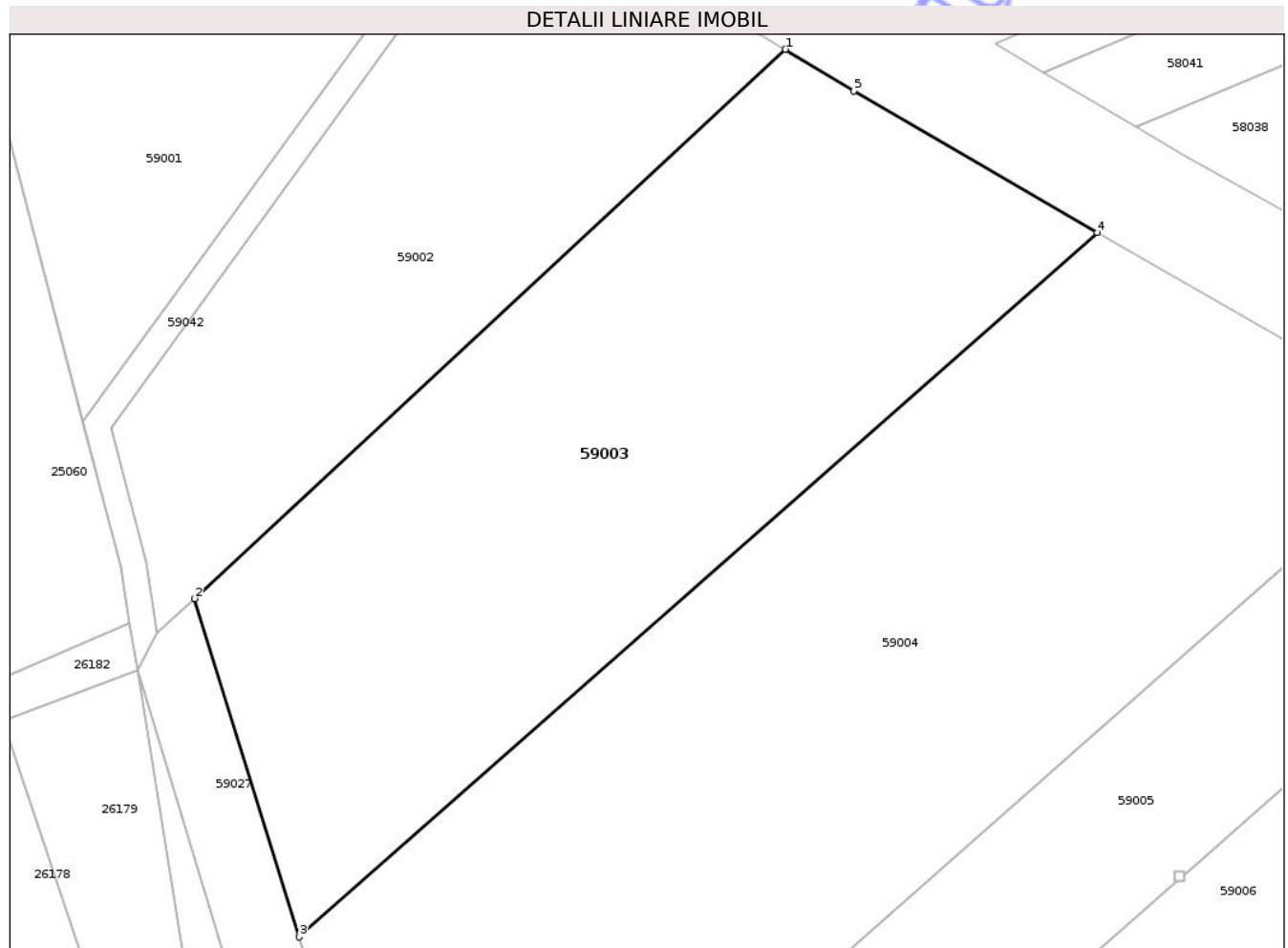
Inscrieri privind dezmembramintele dreptului de proprietate, drepturi reale de garanție și sarcini	Referințe
NU SUNT	

Anexa Nr. 1 La Partea I

Teren

Nr cadastral	Suprafața (mp)*	Observații / Referințe
	4.000	

* Suprafața este determinată în planul de proiecție Stereo 70.



Date referitoare la teren

Crt	Categorie folosință	Intra vilan	Suprafața (mp)	Tarla	Parcelă	Nr. topo	Observații / Referințe
1	arabil	NU	4.000	25	1643/2/13	-	

Lungime Segmente

1) Valorile lungimilor segmentelor sunt obținute din proiecție în plan.

Punct început	X / Y	Punct sfârșit	X / Y	Lungime segment (** (m)
1	453.071,926 539.681,151	2	453.004,949 539.618,938	91.413
2	453.004,949 539.618,938	3	453.016,818 539.580,64	40.095
3	453.016,818 539.580,64	4	453.107,316 539.660,372	120.61
4	453.107,316 539.660,372	5	453.079,698 539.676,453	31.959
5	453.079,698 539.676,453	1	453.071,926 539.681,151	9.081

** Lungimile segmentelor sunt determinate în planul de proiecție Stereo 70 și sunt rotunjite la 1 milimetru.

*** Distanța dintre puncte este formată din segmente cumulate ce sunt mai mici decât valoarea 1 milimetru.

Neutilizabil în Circuitul
Civil

**DATE DESPRE IMOBILUL NR. 59004**

Oficiul de Cadastru și Publicitate Imobiliară MUREȘ
Biroul de Cadastru și Publicitate Imobiliară Târnăveni

A. Partea I. Descrierea imobilului

TEREN Extravilan

Adresa: Jud. Mureș

Nr. Crt	Nr cadastral Nr. topografic	Suprafața* (mp)	Observații / Referințe
A1	52900	5.800	Sector cadastral:59 Teren neimprejmuit;

B. Partea II. Proprietari și acte

Inscrieri privitoare la dreptul de proprietate și alte drepturi reale	Referințe
3275 / 17/06/2020	
Act Notarial nr. 525 , din 12/06/2020 emis de NP GLIGOR DOREL-CODRUT (act administrativ nr 187/SC din 20.01.2020, emis de OCPI MURES;act administrativ nr 11354 din 25.11.2019, emis de OCPI MURES);	
B5	A1
Intabulare, drept de PROPRIETATE, dobandit prin Conventie, cota actuala 1/1	
1) BERES JANOS , si sotia	
2) BERES ILONA MARIA , bun comun	

C. Partea III. SARCINI .

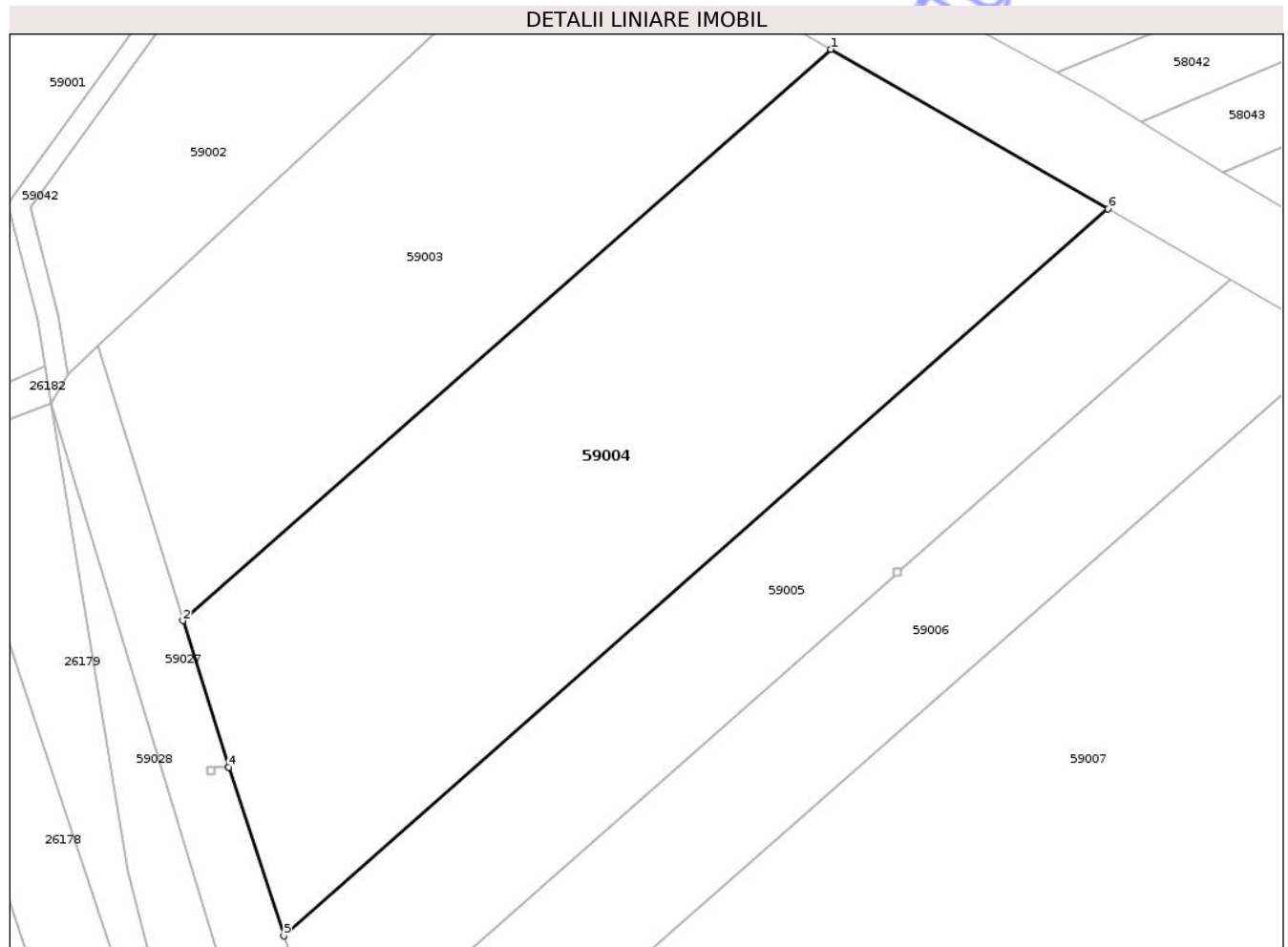
Inscrieri privind dezmembramintele dreptului de proprietate, drepturi reale de garanție și sarcini	Referințe
NU SUNT	

Anexa Nr. 1 La Partea I

Teren

Nr cadastral	Suprafața (mp)*	Observații / Referințe
52900	5.800	

* Suprafața este determinată în planul de proiecție Stereo 70.



Date referitoare la teren

Crt	Categorie folosință	Intra vilan	Suprafața (mp)	Tarla	Parcelă	Nr. topo	Observații / Referințe
1	arabil	NU	5.800	25	1643/2/12/1	-	

Lungime Segmente

1) Valorile lungimilor segmentelor sunt obținute din proiecție în plan.

Punct început	X / Y	Punct sfârșit	X / Y	Lungime segment (** (m)
1	453.107,316 539.660,372	2	453.016,818 539.580,64	120.61
2	453.016,818 539.580,64	3	453.023,187 539.560,212	21.397
3	453.023,187 539.560,212	4	453.023,19 539.560,203	0.01
4	453.023,19 539.560,203	5	453.030,895 539.536,649	24.782
5	453.030,895 539.536,649	6	453.146,005 539.638,087	153.428

Punct început	X / Y	Punct sfârșit	X / Y	Lungime segment (** (m)
6	453.146,005 539.638,087	1	453.107,316 539.660,372	44.648

** Lungimile segmentelor sunt determinate în planul de proiecție Stereo 70 și sunt rotunjite la 1 milimetru.

*** Distanța dintre puncte este formată din segmente cumulate ce sunt mai mici decât valoarea 1 milimetru.

Neutilizabil în Circuitul Civil

**DATE DESPRE IMOBILUL NR. 59005**

Oficiul de Cadastru și Publicitate Imobiliară MUREȘ
Biroul de Cadastru și Publicitate Imobiliară Târnăveni

A. Partea I. Descrierea imobilului

TEREN Extravilan

Adresa: Jud. Mureș

Nr. Crt	Nr cadastral Nr. topografic	Suprafața* (mp)	Observații / Referințe
A1		3.000	Sector cadastral:59 Teren neimprejmuit;

B. Partea II. Proprietari și acte

Inscrieri privitoare la dreptul de proprietate și alte drepturi reale		Referințe
/		
Act Normativ nr. 7 , din 13/03/1996 emis de PARLAMENTUL ROMÂNIEI ((,art. 13));		
B1	Inscrierea posesiei, drept de PROPRIETATE, dobandit prin Constituire, cota actuala 1/1 1) NEIDENTIFICAT NEIDENTIFICAT	A1
B2	Se noteaza mentiunea proprietar neidentificat, rezerva comisiei locale de fond funciar	A1

C. Partea III. SARCINI .

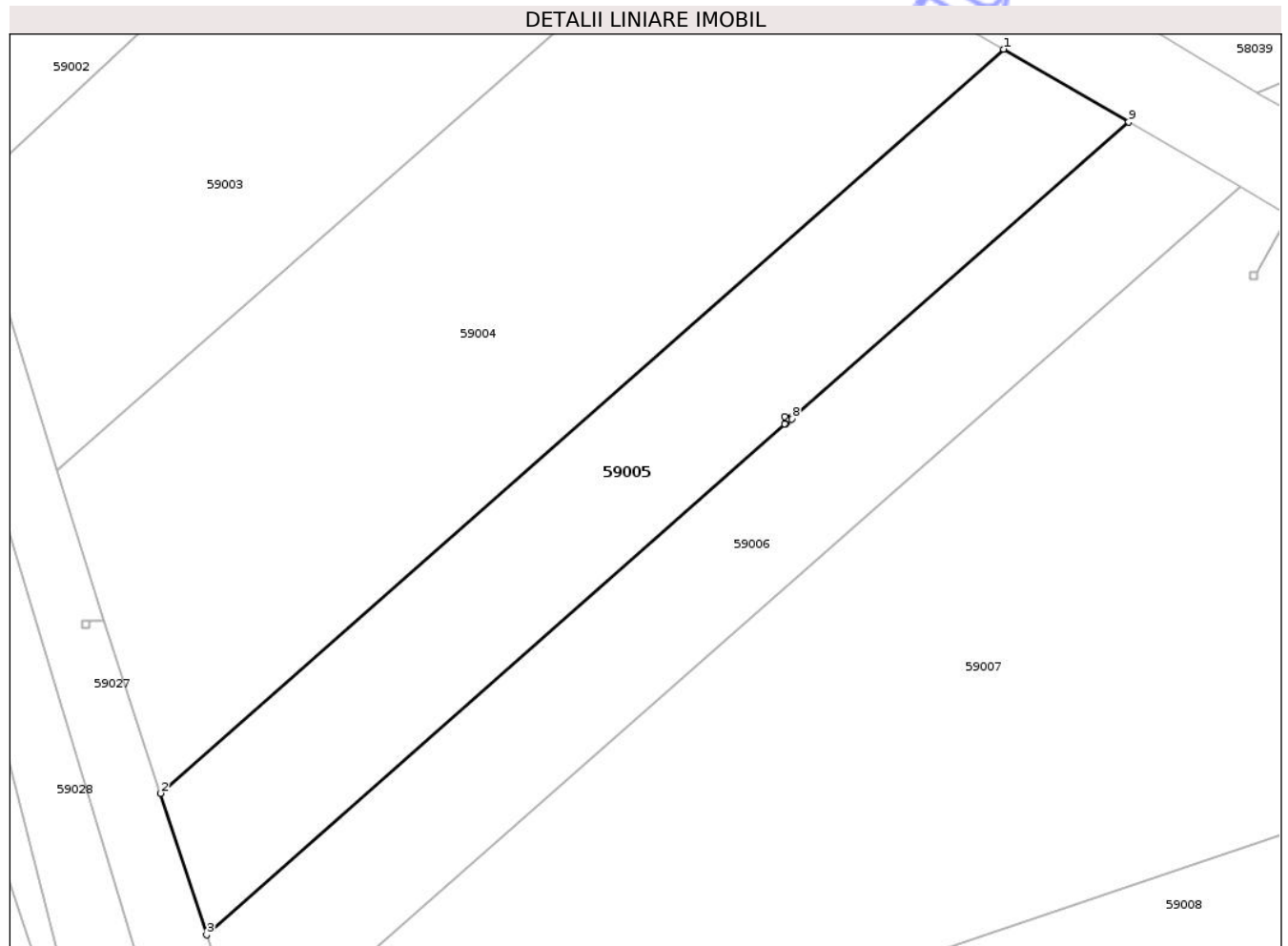
Inscrieri privind dezmembramintele dreptului de proprietate, drepturi reale de garanție și sarcini	Referințe
NU SUNT	

Anexa Nr. 1 La Partea I

Teren

Nr cadastral	Suprafața (mp)*	Observații / Referințe
	3.000	

* Suprafața este determinată în planul de proiecție Stereo 70.



Date referitoare la teren

Crt	Categorie folosință	Intra vilan	Suprafața (mp)	Tarla	Parcelă	Nr. topo	Observații / Referințe
1	arabil	NU	3.000	26	1643/2/15	-	

Lungime Segmente

1) Valorile lungimilor segmentelor sunt obținute din proiecție în plan.

Punct început	X / Y	Punct sfârșit	X / Y	Lungime segment (** (m)
1	453.146,005 539.638,087	2	453.030,895 539.536,649	153.428
2	453.030,895 539.536,649	3	453.037,212 539.517,34	20.316
3	453.037,212 539.517,34	4	453.116,299 539.586,99	105.384
4	453.116,299 539.586,99	5	453.116,105 539.586,99	0.194
5	453.116,105 539.586,99	6	453.116,105 539.587,99	1.0

Punct început	X / Y	Punct sfârşit	X / Y	Lungime segment (** (m)
6	453.116,105 539.587,99	7	453.117,105 539.587,99	1.0
7	453.117,105 539.587,99	8	453.117,105 539.587,699	0.29
8	453.117,105 539.587,699	9	453.163,062 539.628,173	61.239
9	453.163,062 539.628,173	1	453.146,005 539.638,087	19.73

** Lungimile segmentelor sunt determinate în planul de proiecție Stereo 70 și sunt rotunjite la 1 milimetru.

*** Distanța dintre puncte este formată din segmente cumulate ce sunt mai mici decât valoarea 1 milimetru.

Neutilizabil în Circuitul Civil

**DATE DESPRE IMOBILUL NR. 59011**

Oficiul de Cadastru și Publicitate Imobiliară MUREȘ
Biroul de Cadastru și Publicitate Imobiliară Târnăveni

A. Partea I. Descrierea imobilului

TEREN Extravilan

Adresa: Jud. Mureș

Nr. Crt	Nr cadastral Nr. topografic	Suprafața* (mp)	Observații / Referințe
A1		11.600	Sector cadastral:59 Teren neimprejmuit;

B. Partea II. Proprietari și acte

Inscrieri privitoare la dreptul de proprietate și alte drepturi reale	Referințe
/	
Act Administrativ nr. TP 77044 , din 11/11/1997 emis de CJPSDPAT MUREȘ;	
B1	A1
Intabulare, drept de PROPRIETATE, dobandit prin Reconstituire, cota actuala 1/1	
1) HOPÎRTEAN I RODICA, LIPSA CNP	
2) VRACIU I EMIL, LIPSA CNP	
3) VRACIU I FILOMENIA, LIPSA CNP	

C. Partea III. SARCINI .

Inscrieri privind dezmembramintele dreptului de proprietate, drepturi reale de garanție și sarcini	Referințe
NU SUNT	

Anexa Nr. 1 La Partea I

Teren

Nr cadastral	Suprafața (mp)*	Observații / Referințe
	11.600	

* Suprafața este determinată în planul de proiecție Stereo 70.

DETALII LINIARE IMOBIL



Date referitoare la teren

Crt	Categorie folosință	Intra vilan	Suprafața (mp)	Tarla	Parcelă	Nr. topo	Observații / Referințe
1	arabil	NU	11.600	25	7643/2/8	-	

Lungime Segmente

1) Valorile lungimilor segmentelor sunt obținute din proiecție în plan.

Punct început	X / Y	Punct sfârșit	X / Y	Lungime segment (** (m)
1	453.080,544 539.384,88	2	453.368,536 539.482,734	304.162
2	453.368,536 539.482,734	3	453.367,51 539.487,141	4.525
3	453.367,51 539.487,141	4	453.366,52 539.487,141	0.99
4	453.366,52 539.487,141	5	453.366,52 539.488,141	1.0
5	453.366,52 539.488,141	6	453.367,52 539.488,141	1.0

Punct început	X / Y	Punct sfârșit	X / Y	Lungime segment (** (m)
6	453.367,52 539.488,141	7	453.367,52 539.487,141	1.0
7	453.367,52 539.487,141	8	453.368,545 539.482,737	4.522
8	453.368,545 539.482,737	9	453.392,858 539.490,998	25.678
9	453.392,858 539.490,998	10	453.374,328 539.503,249	22.214
10	453.374,328 539.503,249	11	453.353,185 539.516,395	24.896
11	453.353,185 539.516,395	12	453.069,098 539.419,868	300.038
12	453.069,098 539.419,868	1	453.080,544 539.384,88	36.813

** Lungimile segmentelor sunt determinate în planul de proiecție Stereo 70 și sunt rotunjite la 1 milimetru.

*** Distanța dintre puncte este formată din segmente cumulate ce sunt mai mici decât valoarea 1 milimetru.

**DATE DESPRE IMOBILUL NR. 59012**

Oficiul de Cadastru și Publicitate Imobiliară MUREȘ
Biroul de Cadastru și Publicitate Imobiliară Târnăveni

A. Partea I. Descrierea imobilului

TEREN Extravilan

Adresa: Jud. Mureș, Extravilan Loc. Deaj

Nr. Crt	Nr cadastral Nr. topografic	Suprafața* (mp)	Observații / Referințe
A1	54493	5.800	Sector cadastral:59 Teren neimprejmuit;

B. Partea II. Proprietari și acte

Inscrieri privitoare la dreptul de proprietate și alte drepturi reale		Referințe
10759 / 06/08/2024		
Act Notarial nr. 29 , din 05/08/2024 emis de MICLĂUȘ MARCELA CRISTINA;		
B3	Intabulare, drept de PROPRIETATE, dobandit prin Succesiune, cota actuala 1/2 1) OLTEAN ILDIKO	A1
B4	Intabulare, drept de PROPRIETATE, dobandit prin Succesiune, cota actuala 1/2 1) MOLNĂR KATALIN	A1

C. Partea III. SARCINI .

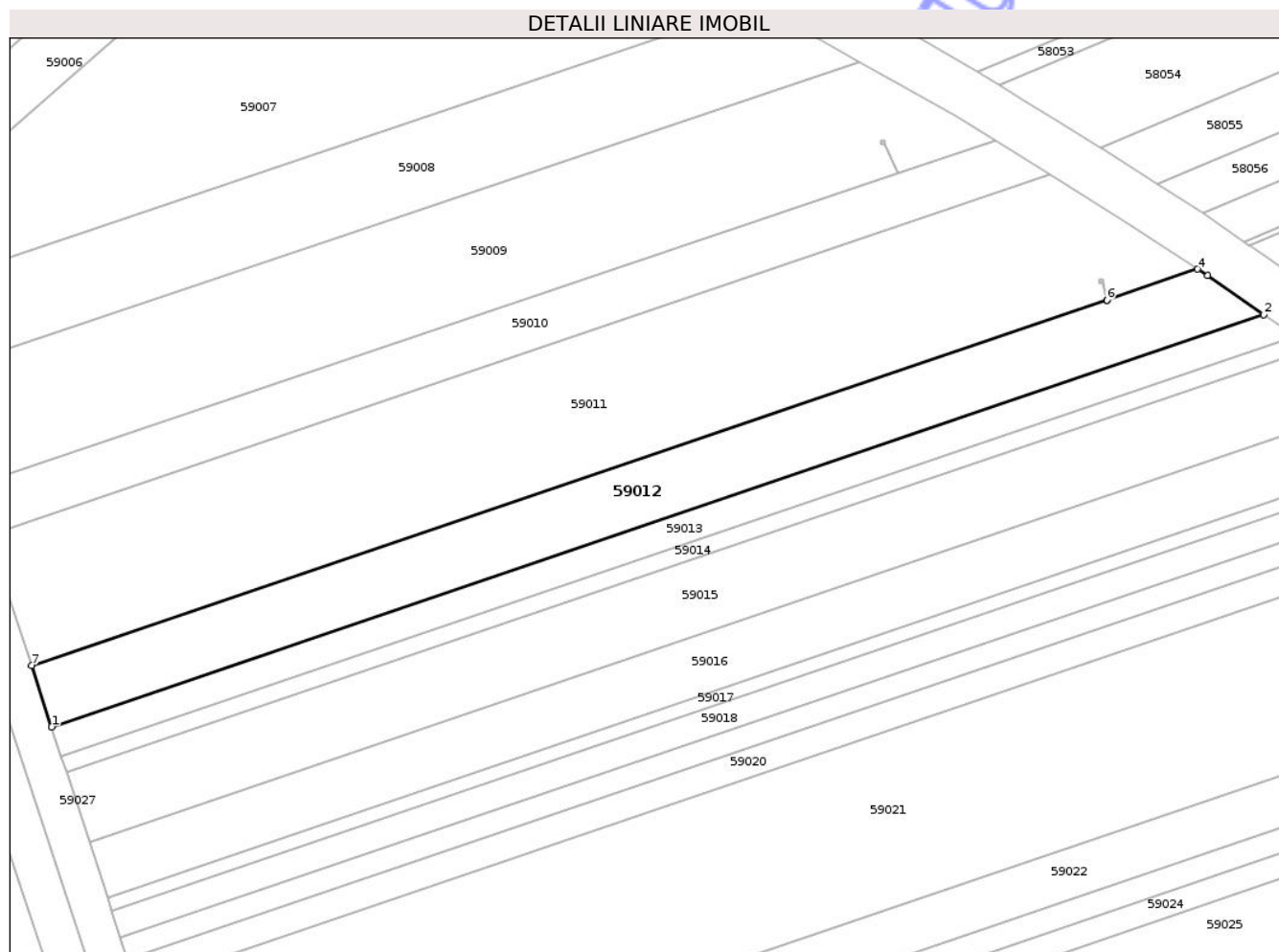
Inscrieri privind dezmembramintele dreptului de proprietate, drepturi reale de garanție și sarcini	Referințe
NU SUNT	

Anexa Nr. 1 La Partea I

Teren

Nr cadastral	Suprafața (mp)*	Observații / Referințe
54493	5.800	

* Suprafața este determinată în planul de proiecție Stereo 70.



Date referitoare la teren

Crt	Categorie folosință	Intra vilan	Suprafața (mp)	Tarla	Parcelă	Nr. topo	Observații / Referințe
1	arabil	NU	5.800	25	1643/2/6	-	

Lungime Segmente

1) Valorile lungimilor segmentelor sunt obținute din proiecție în plan.

Punct început	X / Y	Punct sfârșit	X / Y	Lungime segment (** (m)
1	453.085,905 539.368,492	2	453.410,554 539.478,801	342.878
2	453.410,554 539.478,801	3	453.395,487 539.489,26	18.342
3	453.395,487 539.489,26	4	453.392,858 539.490,998	3.151
4	453.392,858 539.490,998	5	453.368,545 539.482,737	25.678
5	453.368,545 539.482,737	6	453.368,536 539.482,734	0.01

Punct început	X / Y	Punct sfârșit	X / Y	Lungime segment (** (m)
6	453.368,536 539.482,734	7	453.080,544 539.384,88	304.162
7	453.080,544 539.384,88	1	453.085,905 539.368,492	17.242

** Lungimile segmentelor sunt determinate în planul de proiecție Stereo 70 și sunt rotunjite la 1 milimetru.

*** Distanța dintre puncte este formată din segmente cumulate ce sunt mai mici decât valoarea 1 milimetru.

Neutilizabil în Circuitul Civil

**DATE DESPRE IMOBILUL NR. 59013**

Oficiul de Cadastru și Publicitate Imobiliară MUREȘ
Biroul de Cadastru și Publicitate Imobiliară Târnăveni

A. Partea I. Descrierea imobilului

TEREN Extravilan

Adresa: Jud. Mureș

Nr. Crt	Nr cadastral Nr. topografic	Suprafața* (mp)	Observații / Referințe
A1	51681	2.900	Sector cadastral:59 Teren neimprejmuit;

B. Partea II. Proprietari și acte

Inscrieri privitoare la dreptul de proprietate și alte drepturi reale	Referințe
6109 / 18/08/2014	
Act Administrativ nr. TP. 77403 , din 08/10/1999 emis de CJPSDPAT MURES (Documentatie cadastrala avizata de OCPI MURES .);	
B1	A1
Intabulare, drept de PROPRIETATE, dobandit prin Lege, cota actuala 1/1	
1) ATOMEI A OTILIA, LIPSA CNP 2) ILYES A ARON, LIPSA CNP 3) ILYES A AURELIA, LIPSA CNP 4) BOIAN A MARIA, LIPSA CNP 5) CERNEA A ANITA, cote ned. LIPSA CNP	

C. Partea III. SARCINI .

Inscrieri privind dezmembramintele dreptului de proprietate, drepturi reale de garanție și sarcini	Referințe
NU SUNT	

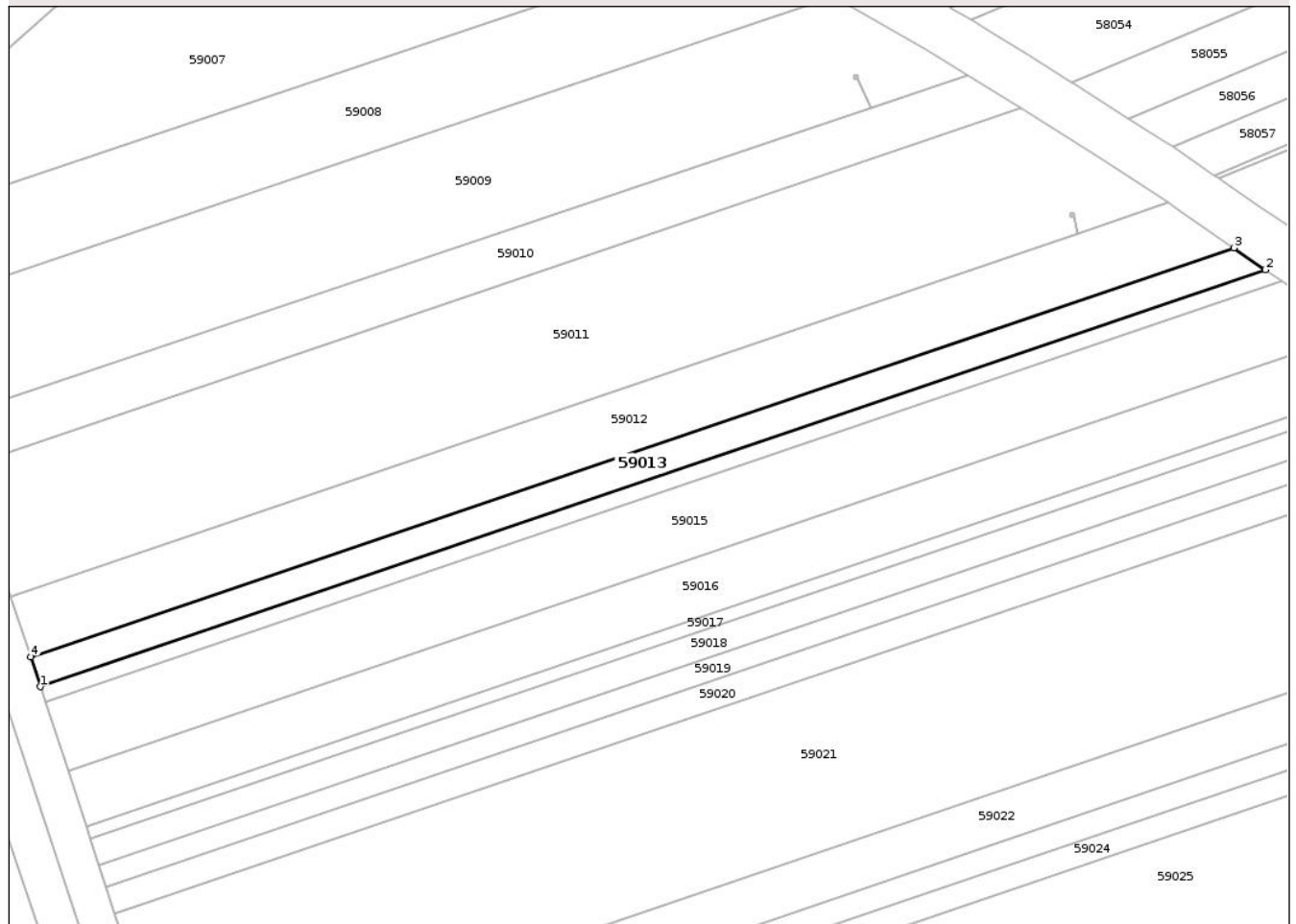
Anexa Nr. 1 La Partea I

Teren

Nr cadastral	Suprafața (mp)*	Observații / Referințe
51681	2.900	

* Suprafața este determinată în planul de proiecție Stereo 70.

DETALII LINIARE IMOBIL



Date referitoare la teren

Crt	Categorie folosință	Intra vilan	Suprafața (mp)	Tarla	Parcelă	Nr. topo	Observații / Referințe
1	arabil	NU	2.900	25	1643/2/5	-	

Lungime Segmente

1) Valorile lungimilor segmentelor sunt obținute din proiecție în plan.

Punct început	X / Y	Punct sfârșit	X / Y	Lungime segment (** (m)
1	453.088,531 539.360,464	2	453.419,048 539.472,905	349.119
2	453.419,048 539.472,905	3	453.410,554 539.478,801	10.34
3	453.410,554 539.478,801	4	453.085,905 539.368,492	342.878
4	453.085,905 539.368,492	1	453.088,531 539.360,464	8.447

** Lungimile segmentelor sunt determinate în planul de proiecție Stereo 70 și sunt rotunjite la 1 milimetru.

*** Distanţa dintre puncte este formată din segmente cumulate ce sunt mai mici decât valoarea 1 milimetru.

Neutilizabil în Circuitul
Civil

**DATE DESPRE IMOBILUL NR. 59014**

Oficiul de Cadastru și Publicitate Imobiliară MUREȘ
Biroul de Cadastru și Publicitate Imobiliară Târnăveni

A. Partea I. Descrierea imobilului

TEREN Extravilan

Adresa: Jud. Mureș

Nr. Crt	Nr cadastral Nr. topografic	Suprafața* (mp)	Observații / Referințe
A1		1.500	Sector cadastral:59 Teren neimprejmuit;

B. Partea II. Proprietari și acte

Inscrieri privitoare la dreptul de proprietate și alte drepturi reale	Referințe
/	
Act Administrativ nr. TP 77152 , din 01/06/1998 emis de CJPSDPAT MUREȘ;	
B1	A1
Intabulare, drept de PROPRIETATE, dobandit prin Reconstituire, cota actuala 1/1	
1) ILIEȘ ȘT ELISABETA, LIPSA CNP	

C. Partea III. SARCINI .

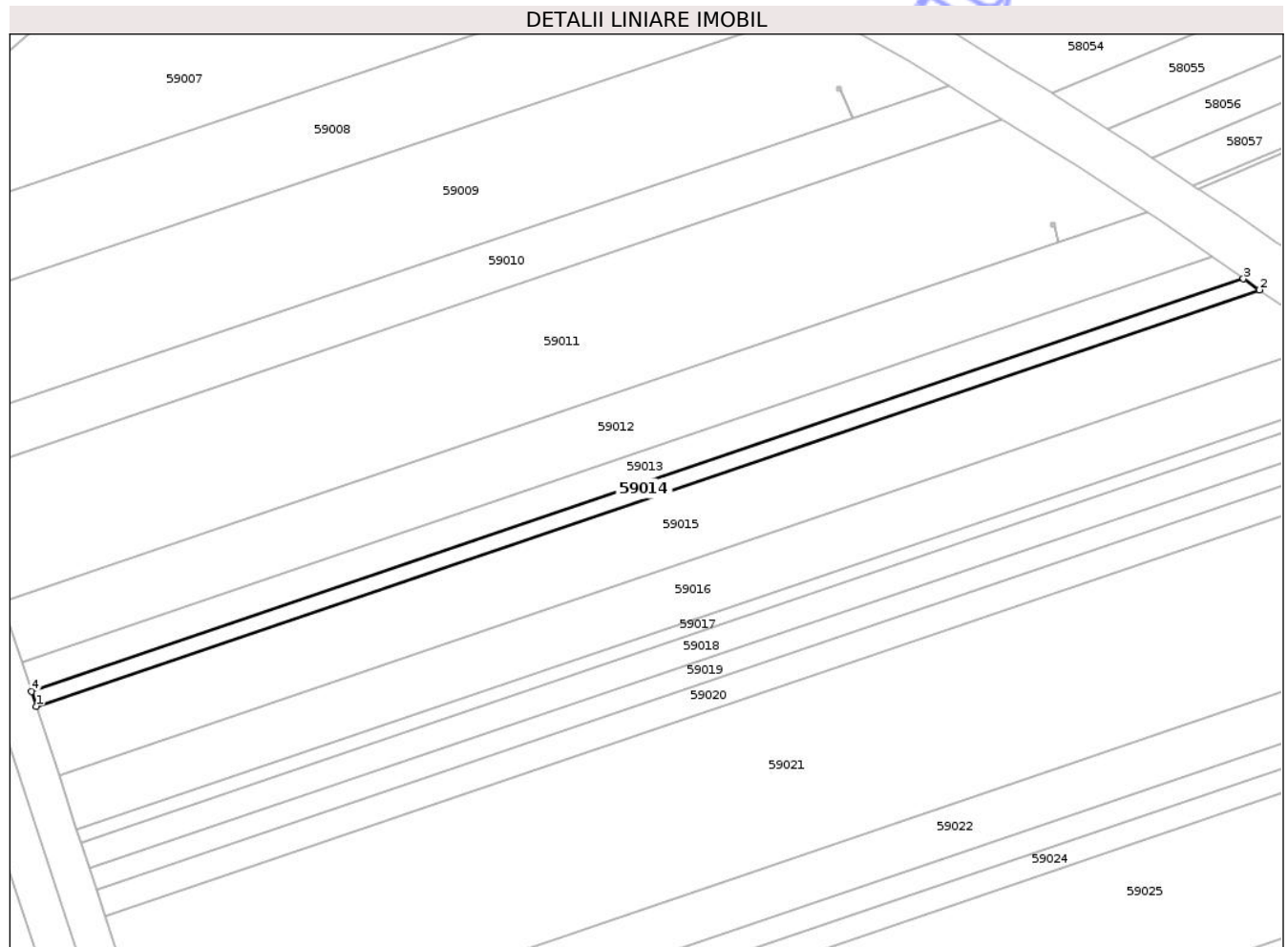
Inscrieri privind dezmembramintele dreptului de proprietate, drepturi reale de garanție și sarcini	Referințe
NU SUNT	

Anexa Nr. 1 La Partea I

Teren

Nr cadastral	Suprafața (mp)*	Observații / Referințe
	1.500	

* Suprafața este determinată în planul de proiecție Stereo 70.



Date referitoare la teren

Crt	Categorie folosință	Intra vilan	Suprafața (mp)	Tarla	Parcelă	Nr. topo	Observații / Referințe
1	arabil	NU	1.500	25	1643/2/4	-	

Lungime Segmente

1) Valorile lungimilor segmentelor sunt obținute din proiecție în plan.

Punct început	X / Y	Punct sfârșit	X / Y	Lungime segment (** (m)
1	453.089,861 539.356,398	2	453.423,416 539.469,873	352.328
2	453.423,416 539.469,873	3	453.419,048 539.472,905	5.317
3	453.419,048 539.472,905	4	453.088,531 539.360,464	349.119
4	453.088,531 539.360,464	1	453.089,861 539.356,398	4.277

** Lungimile segmentelor sunt determinate în planul de proiecție Stereo 70 și sunt rotunjite la 1 milimetru.

*** Distanţa dintre puncte este formată din segmente cumulate ce sunt mai mici decât valoarea 1 milimetru.

Neutilizabil în Circuitul
Civil

**DATE DESPRE IMOBILUL NR. 59015**

Oficiul de Cadastru și Publicitate Imobiliară MUREȘ
Biroul de Cadastru și Publicitate Imobiliară Târnăveni

A. Partea I. Descrierea imobilului

TEREN Extravilan

Adresa: Jud. Mureș

Nr. Crt	Nr cadastral Nr. topografic	Suprafața* (mp)	Observații / Referințe
A1	52838	7.097	Sector cadastral:59 Teren neimprejmuit;

B. Partea II. Proprietari și acte

Inscrieri privitoare la dreptul de proprietate și alte drepturi reale	Referințe
2259 / 21/04/2020	
Act Notarial nr. 355 , din 17/03/2020 emis de NP GLIGOR DOREL-CODRUT (act notarial nr 4 din 14.04.2020, emis de NP Gligor Dorel-Codrut);	
B8	A1
Intabulare, drept de PROPRIETATE, dobandit prin Succesiune, cota actuala 1/1	
1) SZILAGYI ALEXANDRU, si sotia	
2) SZILAGYI ANA, bun comun	

C. Partea III. SARCINI .

Inscrieri privind dezmembramintele dreptului de proprietate, drepturi reale de garanție și sarcini	Referințe
NU SUNT	

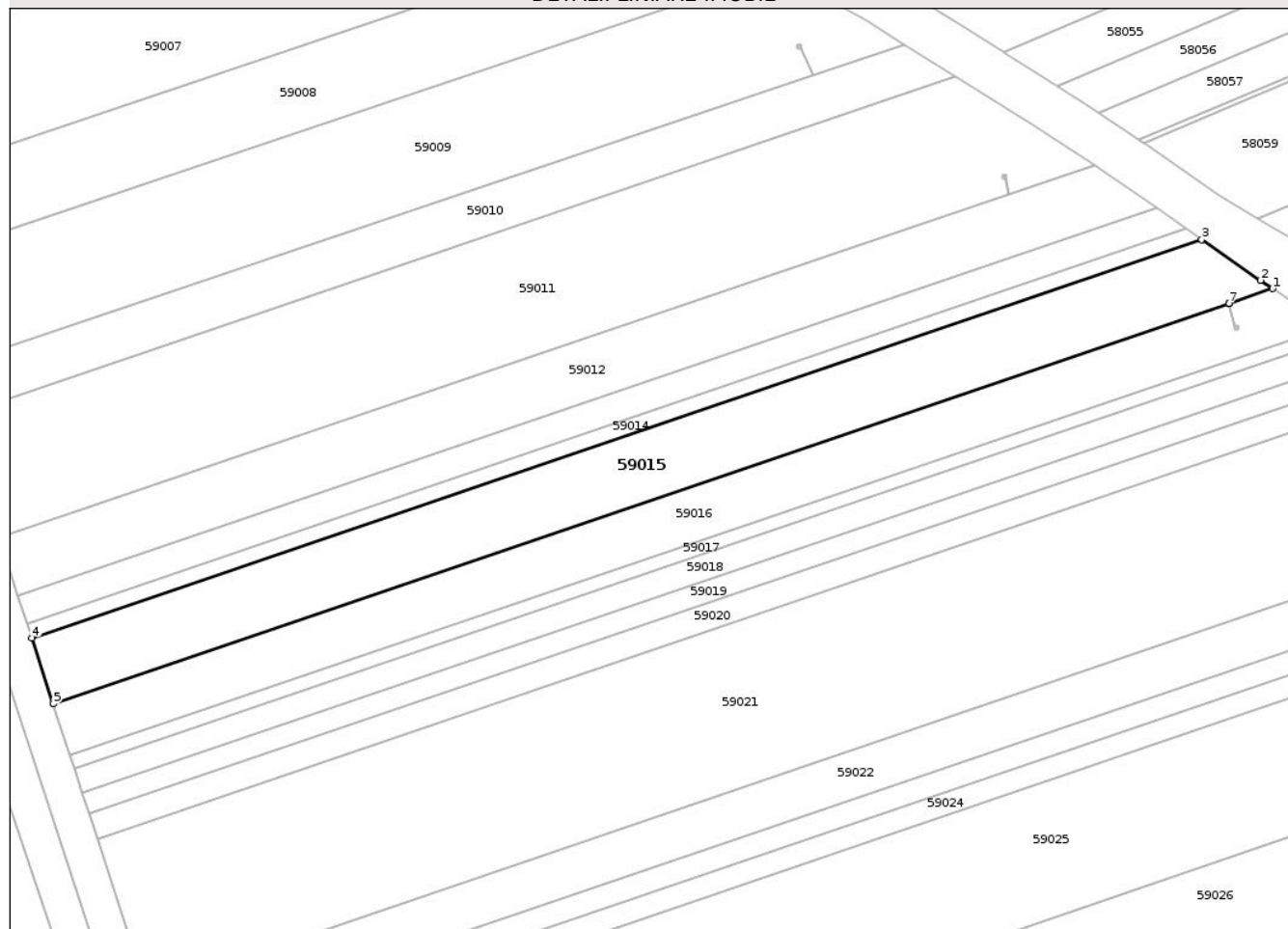
Anexa Nr. 1 La Partea I

Teren

Nr cadastral	Suprafața (mp)*	Observații / Referințe
52838	7.097	

* Suprafața este determinată în planul de proiecție Stereo 70.

DETALII LINIARE IMOBIL



Date referitoare la teren

Crt	Categorie folosință	Intra vilan	Suprafața (mp)	Tarla	Parcelă	Nr. topo	Observații / Referințe
1	arabil	NU	7.097	25	1643/2/3	-	

Lungime Segmente

1) Valorile lungimilor segmentelor sunt obținute din proiecție în plan.

Punct început	X / Y	Punct sfârșit	X / Y	Lungime segment (** (m)
1	453.443,622 539.455,909	2	453.440,147 539.458,259	4.195
2	453.440,147 539.458,259	3	453.423,416 539.469,873	20.368
3	453.423,416 539.469,873	4	453.089,861 539.356,398	352.328
4	453.089,861 539.356,398	5	453.095,996 539.337,646	19.73
5	453.095,996 539.337,646	6	453.431,117 539.451,654	353.983

Punct început	X / Y	Punct sfârșit	X / Y	Lungime segment (** (m)
6	453.431,117 539.451,654	7	453.431,126 539.451,658	0.01
7	453.431,126 539.451,658	1	453.443,622 539.455,909	13.2

** Lungimile segmentelor sunt determinate în planul de proiecție Stereo 70 și sunt rotunjite la 1 milimetru.

*** Distanța dintre puncte este formată din segmente cumulate ce sunt mai mici decât valoarea 1 milimetru.

Neutilizabil în Circuitul Civil



DATE DESPRE IMOBILUL NR. 59016

Oficiul de Cadastru și Publicitate Imobiliară MUREȘ
Biroul de Cadastru și Publicitate Imobiliară Târnăveni

A. Partea I. Descrierea imobilului

TEREN Extravilan

Adresa: Jud. Mureș

Nr. Crt	Nr cadastral Nr. topografic	Suprafața* (mp)	Observații / Referințe
A1		5.800	Sector cadastral:59 Teren neimprejmuit;

B. Partea II. Proprietari și acte

Inscrieri privitoare la dreptul de proprietate și alte drepturi reale	Referințe
/	
Act Administrativ nr. TP 77610 , din 07/06/2001 emis de CJPSDPAT MUREȘ;	
B1	A1
Intabulare, drept de PROPRIETATE, dobandit prin Reconstituire, cota actuala 1/1	
1) MOLNAR ȘT ȘTEFAN, LIPSA CNP	

C. Partea III. SARCINI .

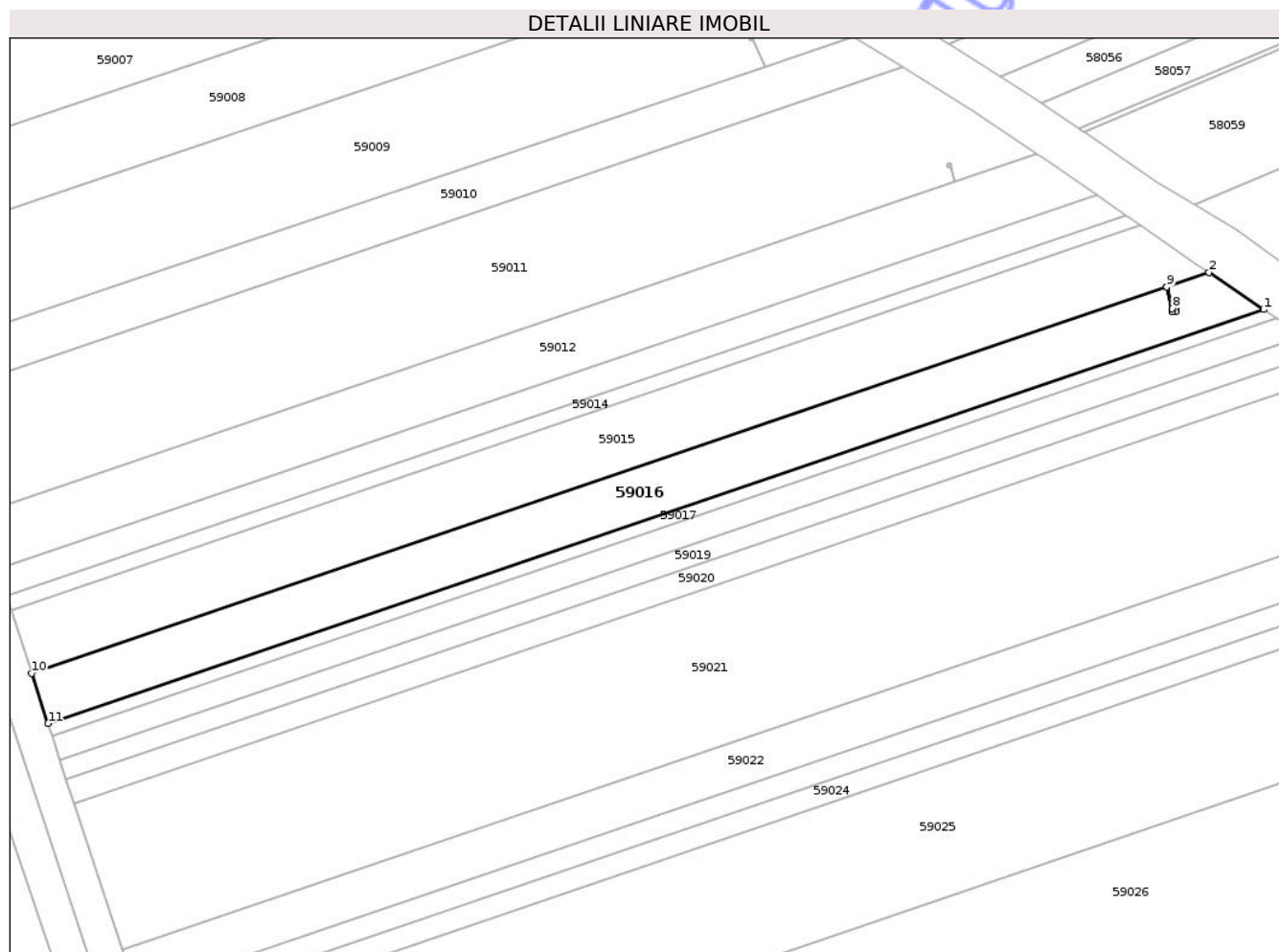
Inscrieri privind dezmembramintele dreptului de proprietate, drepturi reale de garanție și sarcini	Referințe
NU SUNT	

Anexa Nr. 1 La Partea I

Teren

Nr cadastral	Suprafața (mp)*	Observații / Referințe
	5.800	

* Suprafața este determinată în planul de proiecție Stereo 70.



Date referitoare la teren

Crt	Categorie folosință	Intra vilan	Suprafața (mp)	Tarla	Parcelă	Nr. topo	Observații / Referințe
1	arabil	NU	5.800	25	1643/2/2	-	

Lungime Segmente

1) Valorile lungimilor segmentelor sunt obținute din proiecție în plan.

Punct început	X / Y	Punct sfârșit	X / Y	Lungime segment (** (m)
1	453.459,775 539.444,984	2	453.443,622 539.455,909	19.5
2	453.443,622 539.455,909	3	453.431,126 539.451,658	13.2
3	453.431,126 539.451,658	4	453.432,76 539.445,276	6.587
4	453.432,76 539.445,276	5	453.433,75 539.445,276	0.99
5	453.433,75 539.445,276	6	453.433,75 539.444,276	1.0

Punct început	X / Y	Punct sfârșit	X / Y	Lungime segment (** (m)
6	453.433,75 539.444,276	7	453.432,75 539.444,276	1.0
7	453.432,75 539.444,276	8	453.432,75 539.445,276	1.0
8	453.432,75 539.445,276	9	453.431,117 539.451,654	6.584
9	453.431,117 539.451,654	10	453.095,996 539.337,646	353.983
10	453.095,996 539.337,646	11	453.100,829 539.322,871	15.546
11	453.100,829 539.322,871	1	453.459,775 539.444,984	379.148

** Lungimile segmentelor sunt determinate în planul de proiecție Stereo 70 și sunt rotunjite la 1 milimetru.

*** Distanța dintre puncte este formată din segmente cumulate ce sunt mai mici decât valoarea 1 milimetru.

Neutilizabil în Circuitul Civil

**DATE DESPRE IMOBILUL NR. 59017**

Oficiul de Cadastru și Publicitate Imobiliară MUREȘ
Biroul de Cadastru și Publicitate Imobiliară Târnăveni

A. Partea I. Descrierea imobilului

TEREN Extravilan

Adresa: Jud. Mureș

Nr. Crt	Nr cadastral Nr. topografic	Suprafața* (mp)	Observații / Referințe
A1		1.400	Sector cadastral:59 Teren neimprejmuit;

B. Partea II. Proprietari și acte

Inscrieri privitoare la dreptul de proprietate și alte drepturi reale	Referințe
/	
Act Administrativ nr. TP 77550 , din 10/11/2000 emis de CJPSDPAT MUREȘ;	
B1	A1
Intabulare, drept de PROPRIETATE, dobandit prin Reconstituire, cota actuala 1/1	
1) MEDER I ȘTEFAN , LIPSA CNP	
2) MOLNAR I IULIA , LIPSA CNP	
3) BERES I KATI , LIPSA CNP	
4) BERES I ILEANA , LIPSA CNP	

C. Partea III. SARCINI .

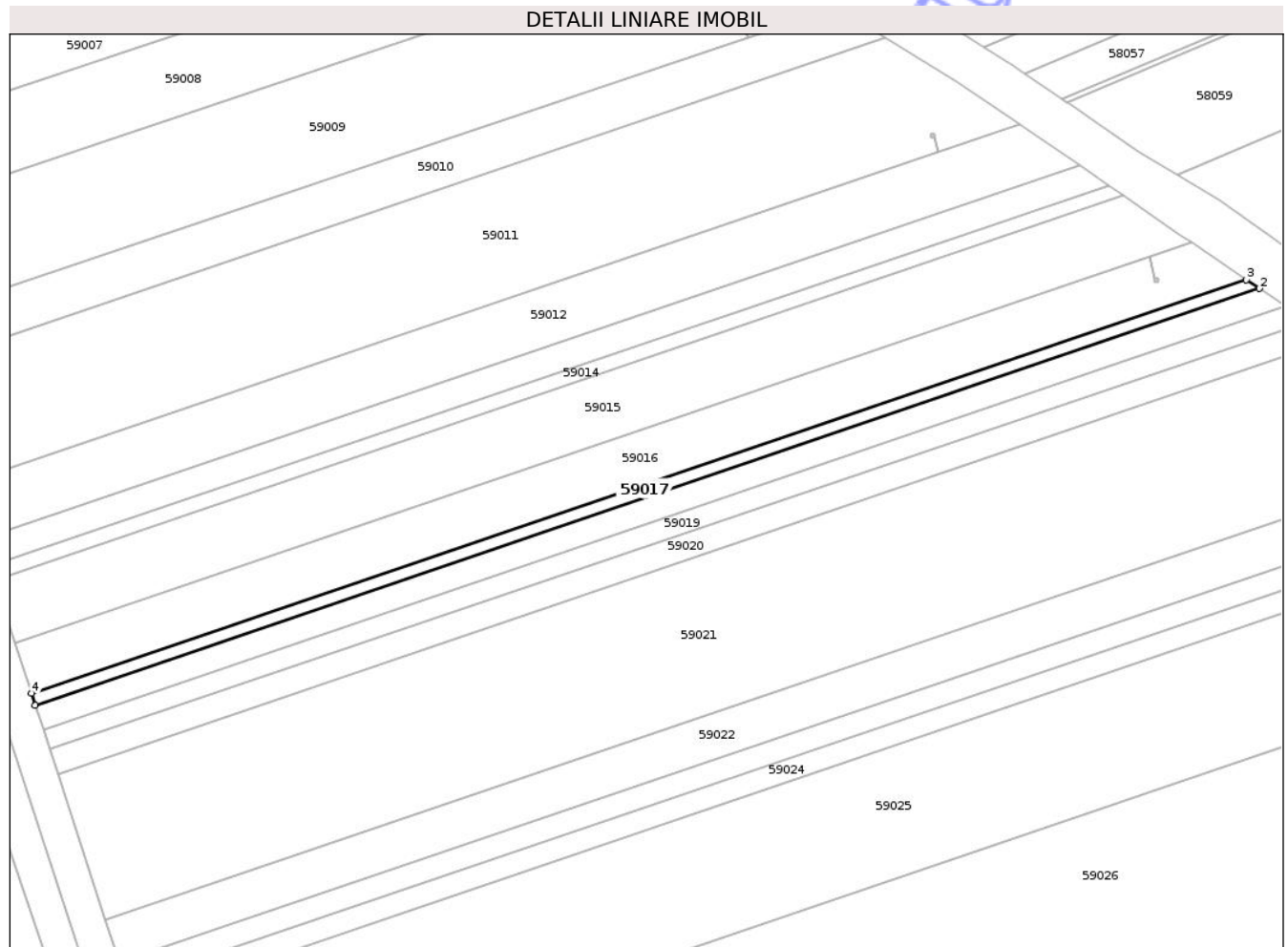
Inscrieri privind dezmembramintele dreptului de proprietate, drepturi reale de garanție și sarcini	Referințe
NU SUNT	

Anexa Nr. 1 La Partea I

Teren

Nr cadastral	Suprafața (mp)*	Observații / Referințe
	1.400	

* Suprafața este determinată în planul de proiecție Stereo 70.



Date referitoare la teren

Crt	Categorie folosință	Intra vilan	Suprafața (mp)	Tarla	Parcelă	Nr. topo	Observații / Referințe
1	arabil	NU	1.200	29	1744/1/6	-	
2	arabil	NU	200	29	1741/1/6	-	

Lungime Segmente

1) Valorile lungimilor segmentelor sunt obținute din proiecție în plan.

Punct început	X / Y	Punct sfârșit	X / Y	Lungime segment (** (m))
1	453.101,973 539.319,374	2	453.463,597 539.442,398	381.977
2	453.463,597 539.442,398	3	453.459,775 539.444,984	4.615
3	453.459,775 539.444,984	4	453.100,829 539.322,871	379.148
4	453.100,829 539.322,871	1	453.101,973 539.319,374	3.679

** Lungimile segmentelor sunt determinate în planul de proiecție Stereo 70 și sunt rotunjite la 1 milimetru.

*** Distanța dintre puncte este formată din segmente cumulate ce sunt mai mici decât valoarea 1 milimetru.

Neutilizabil în Circuitul
Civil

**DATE DESPRE IMOBILUL NR. 59018**

Oficiul de Cadastru și Publicitate Imobiliară MUREȘ
Biroul de Cadastru și Publicitate Imobiliară Târnăveni

A. Partea I. Descrierea imobilului

TEREN Extravilan

Adresa: Jud. Mureș

Nr. Crt	Nr cadastral Nr. topografic	Suprafața* (mp)	Observații / Referințe
A1		2.900	Sector cadastral:59 Teren neimprejmuit;

B. Partea II. Proprietari și acte

Inscrieri privitoare la dreptul de proprietate și alte drepturi reale	Referințe
/	
Act Administrativ nr. TP 77444 , din 29/11/1999 emis de CJPSDPAT MUREȘ;	
B1	A1
Intabulare, drept de PROPRIETATE, dobandit prin Reconstituire, cota actuala 1/1 1) ILYÉS FR MARIA, LIPSA CNP	

C. Partea III. SARCINI .

Inscrieri privind dezmembramintele dreptului de proprietate, drepturi reale de garanție și sarcini	Referințe
NU SUNT	

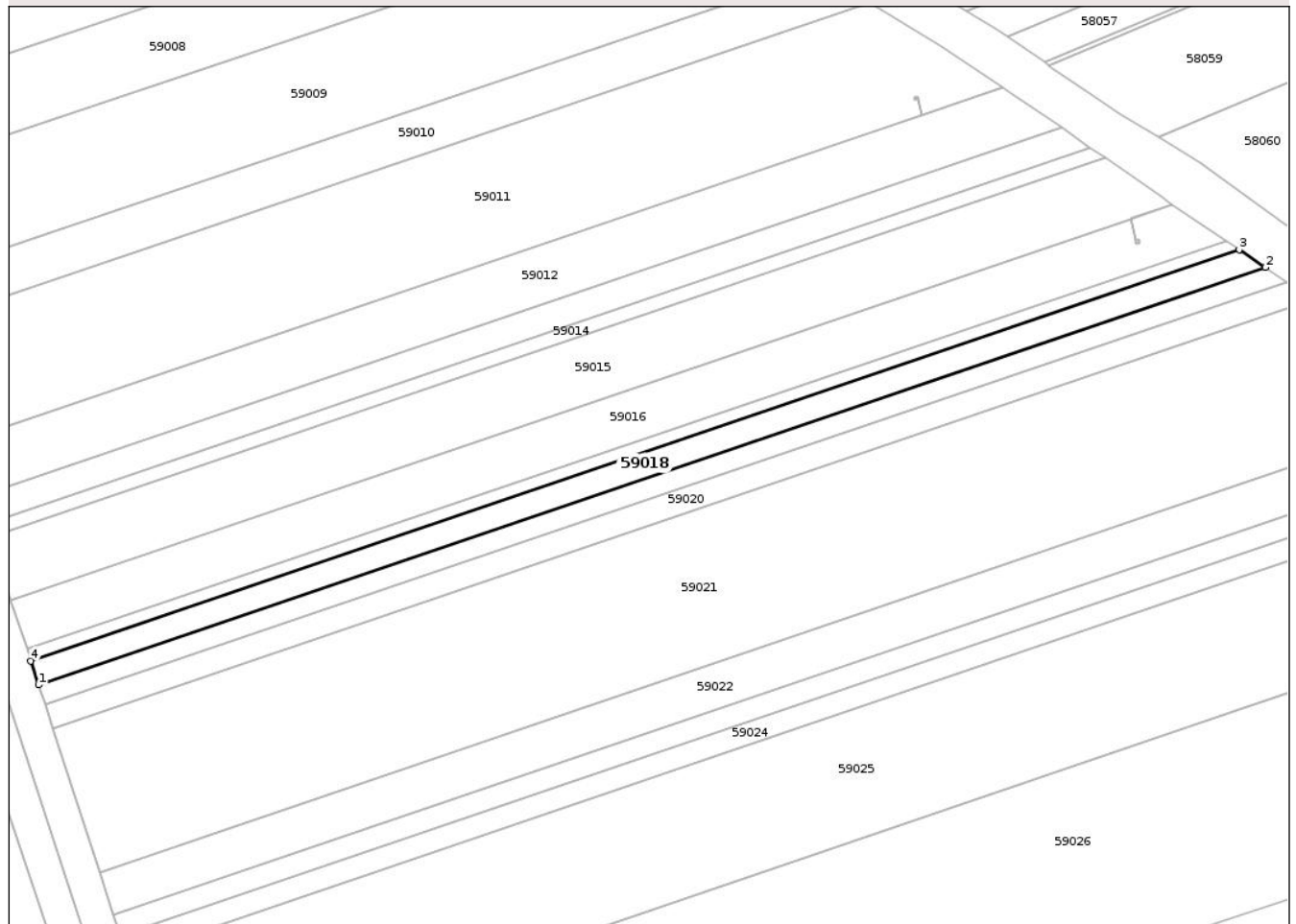
Anexa Nr. 1 La Partea I

Teren

Nr cadastral	Suprafața (mp)*	Observații / Referințe
	2.900	

* Suprafața este determinată în planul de proiecție Stereo 70.

DETALII LINIARE IMOBIL



Date referitoare la teren

Crt	Categorie folosință	Intra vilan	Suprafața (mp)	Tarla	Parcelă	Nr. topo	Observații / Referințe
1	arabil	NU	2.900	25	1645/10	-	

Lungime Segmente

1) Valorile lungimilor segmentelor sunt obținute din proiecție în plan.

Punct început	X / Y	Punct sfârșit	X / Y	Lungime segment (** (m)
1	453.104,316 539.312,212	2	453.471,426 539.437,103	387.772
2	453.471,426 539.437,103	3	453.463,597 539.442,398	9.452
3	453.463,597 539.442,398	4	453.101,973 539.319,374	381.977
4	453.101,973 539.319,374	1	453.104,316 539.312,212	7.535

** Lungimile segmentelor sunt determinate în planul de proiecție Stereo 70 și sunt rotunjite la 1 milimetru.

*** Distanţa dintre puncte este formată din segmente cumulate ce sunt mai mici decât valoarea 1 milimetru.

Neutilizabil în Circuitul
Civil

**DATE DESPRE IMOBILUL NR. 59019**

Oficiul de Cadastru și Publicitate Imobiliară MUREȘ
Biroul de Cadastru și Publicitate Imobiliară Târnăveni

A. Partea I. Descrierea imobilului

TEREN Extravilan

Adresa: Jud. Mureș, Loc. Deaj, extravilan

Nr. Crt	Nr cadastral Nr. topografic	Suprafața* (mp)	Observații / Referințe
A1	54045	2.400	Sector cadastral:59 Teren neimprejmuit;

B. Partea II. Proprietari și acte

Inscrieri privitoare la dreptul de proprietate și alte drepturi reale	Referințe
5927 / 24/05/2023	
Act Notarial nr. 1041 , din 24/05/2023 emis de NP Chisiu Adria Ioana;	
B4	A1
Intabulare, drept de PROPRIETATE, dobandit prin Conventie, cota actuala 1/1	
1) ZALAR AURELIA, bun propriu	

C. Partea III. SARCINI .

Inscrieri privind dezmembramintele dreptului de proprietate, drepturi reale de garanție și sarcini	Referințe
NU SUNT	

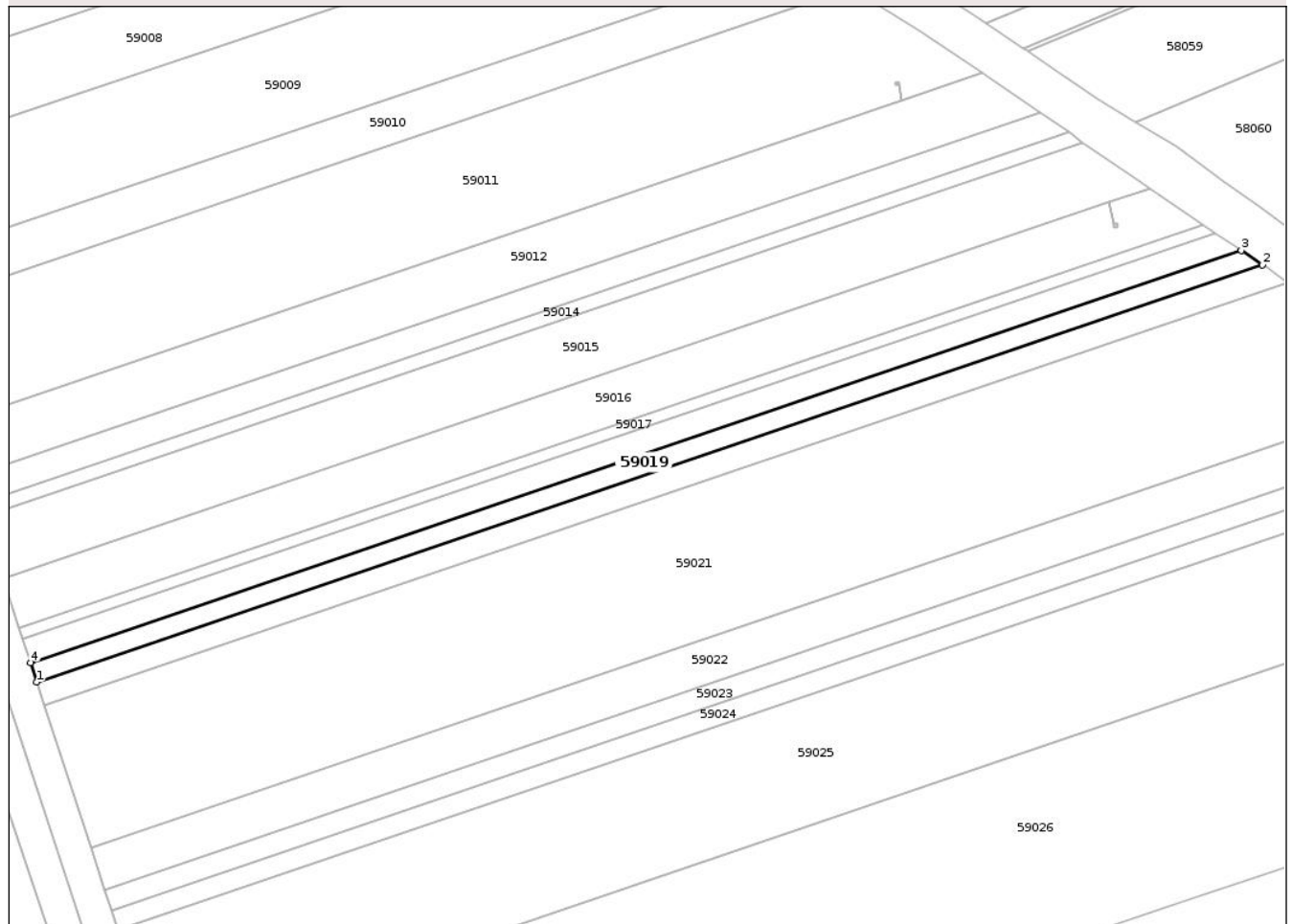
Anexa Nr. 1 La Partea I

Teren

Nr cadastral	Suprafața (mp)*	Observații / Referințe
54045	2.400	

* Suprafața este determinată în planul de proiecție Stereo 70.

DETALII LINIARE IMOBIL



Date referitoare la teren

Crt	Categorie folosință	Intra vilan	Suprafața (mp)	Tarla	Parcelă	Nr. topo	Observații / Referințe
1	arabil	NU	2.400	25	1645/9	-	

Lungime Segmente

1) Valorile lungimilor segmentelor sunt obținute din proiecție în plan.

Punct început	X / Y	Punct sfârșit	X / Y	Lungime segment (** (m)
1	453.106,229 539.306,365	2	453.477,818 539.432,779	392.504
2	453.477,818 539.432,779	3	453.471,426 539.437,103	7.717
3	453.471,426 539.437,103	4	453.104,316 539.312,212	387.772
4	453.104,316 539.312,212	1	453.106,229 539.306,365	6.152

** Lungimile segmentelor sunt determinate în planul de proiecție Stereo 70 și sunt rotunjite la 1 milimetru.

*** Distanţa dintre puncte este formată din segmente cumulate ce sunt mai mici decât valoarea 1 milimetru.

Neutilizabil în Circuitul
Civil

**DATE DESPRE IMOBILUL NR. 59020**

Oficiul de Cadastru și Publicitate Imobiliară MUREȘ
Biroul de Cadastru și Publicitate Imobiliară Târnăveni

A. Partea I. Descrierea imobilului

TEREN Extravilan

Adresa: Jud. Mureș

Nr. Crt	Nr cadastral Nr. topografic	Suprafața* (mp)	Observații / Referințe
A1	53638	3.000	Sector cadastral:59 Teren neimprejmuit;

B. Partea II. Proprietari și acte

Inscrieri privitoare la dreptul de proprietate și alte drepturi reale	Referințe
5040 / 09/05/2023	
Act Notarial nr. 525 , din 04/05/2023 emis de GLIGOR DOREL-CODRUT;	
B8	A1
Intabulare, drept de PROPRIETATE, dobandit prin Conventie, cota actuala 1/1	
1) AGROGEEA PRODUCT SRL, CIF:31278768, (bun social)	

C. Partea III. SARCINI .

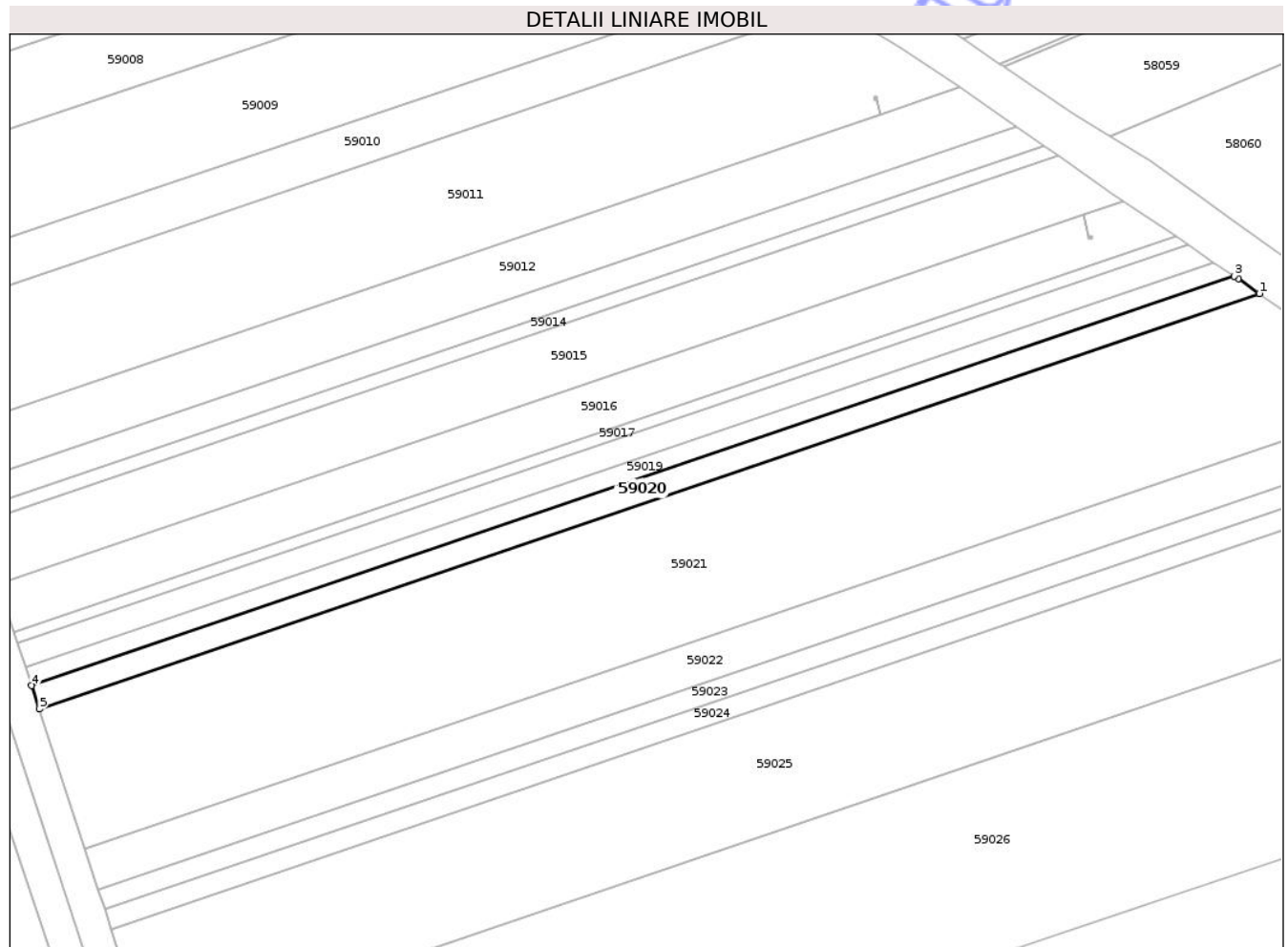
Inscrieri privind dezmembramintele dreptului de proprietate, drepturi reale de garanție și sarcini	Referințe
NU SUNT	

Anexa Nr. 1 La Partea I

Teren

Nr cadastral	Suprafața (mp)*	Observații / Referințe
53638	3.000	

* Suprafața este determinată în planul de proiecție Stereo 70.



Date referitoare la teren

Crt	Categorie folosință	Intra vilan	Suprafața (mp)	Tarla	Parcelă	Nr. topo	Observații / Referințe
1	arabil	NU	3.000	25	1645/8	-	

Lungime Segmente

1) Valorile lungimilor segmentelor sunt obținute din proiecție în plan.

Punct început	X / Y	Punct sfârșit	X / Y	Lungime segment (** (m)
1	453.485,573 539.427,402	2	453.479,038 539.431,955	7.964
2	453.479,038 539.431,955	3	453.477,818 539.432,779	1.472
3	453.477,818 539.432,779	4	453.106,229 539.306,365	392.504
4	453.106,229 539.306,365	5	453.108,588 539.299,153	7.589
5	453.108,588 539.299,153	1	453.485,573 539.427,402	398.202

** Lungimile segmentelor sunt determinate în planul de proiecție Stereo 70 și sunt rotunjite la 1 milimetru.

*** Distanța dintre puncte este formată din segmente cumulate ce sunt mai mici decât valoarea 1 milimetru.

Neutilizabil în Circuitul
Civil

**DATE DESPRE IMOBILUL NR. 59021**

Oficiul de Cadastru și Publicitate Imobiliară MUREȘ
Biroul de Cadastru și Publicitate Imobiliară Târnăveni

A. Partea I. Descrierea imobilului

TEREN Extravilan

Adresa: Jud. Mureș

Nr. Crt	Nr cadastral Nr. topografic	Suprafața* (mp)	Observații / Referințe
A1		18.800	Sector cadastral:59 Teren neimprejmuit;

B. Partea II. Proprietari și acte

Inscrieri privitoare la dreptul de proprietate și alte drepturi reale	Referințe
/	
Act Administrativ nr. TP 77057 , din 23/12/1997 emis de CJPSDPAT MURES;	
B1	A1
Intabulare, drept de PROPRIETATE, dobandit prin Reconstituire, cota actuala 1/1	
1) KISS I IOAN, LIPSA CNP	

C. Partea III. SARCINI .

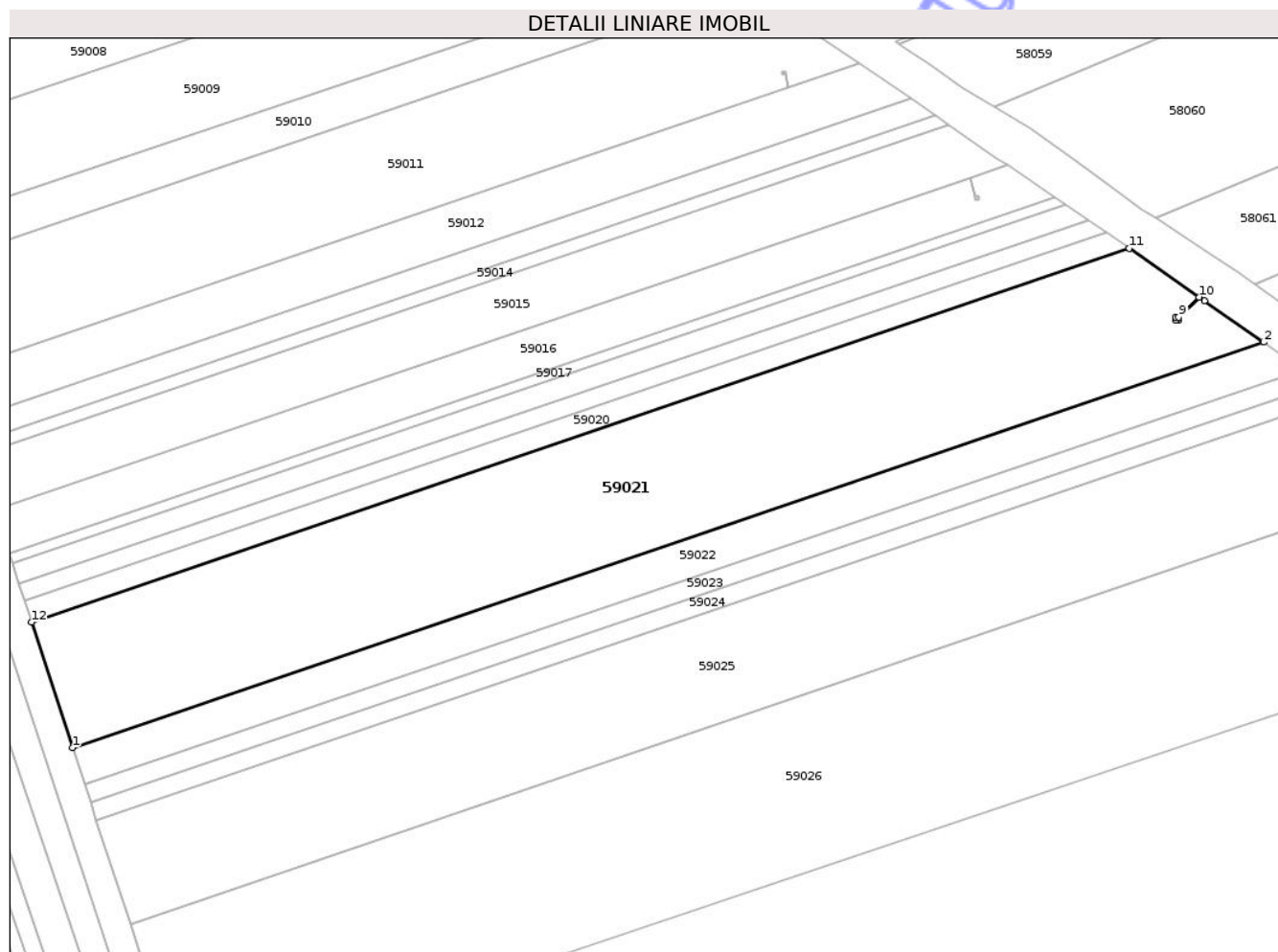
Inscrieri privind dezmembramintele dreptului de proprietate, drepturi reale de garanție și sarcini	Referințe
NU SUNT	

Anexa Nr. 1 La Partea I

Teren

Nr cadastral	Suprafața (mp)*	Observații / Referințe
	18.800	

* Suprafața este determinată în planul de proiecție Stereo 70.



Date referitoare la teren

Crt	Categorie folosință	Intra vilan	Suprafața (mp)	Tarla	Parcelă	Nr. topo	Observații / Referințe
1	arabil	NU	18.800	25	1645/7	-	

Lungime Segmente

1) Valorile lungimilor segmentelor sunt obținute din proiecție în plan.

Punct început	X / Y	Punct sfârșit	X / Y	Lungime segment (** (m)
1	453.122,671 539.256,105	2	453.531,7 539.395,256	432.051
2	453.531,7 539.395,256	3	453.511,306 539.409,476	24.861
3	453.511,306 539.409,476	4	453.509,548 539.410,701	2.143
4	453.509,548 539.410,701	5	453.502,541 539.403,816	9.824
5	453.502,541 539.403,816	6	453.502,541 539.402,826	0.99

Punct început	X / Y	Punct sfârșit	X / Y	Lungime segment (** (m)
6	453.502,541 539.402,826	7	453.501,541 539.402,826	1.0
7	453.501,541 539.402,826	8	453.501,541 539.403,826	1.0
8	453.501,541 539.403,826	9	453.502,541 539.403,826	1.0
9	453.502,541 539.403,826	10	453.509,54 539.410,707	9.815
10	453.509,54 539.410,707	11	453.485,573 539.427,402	29.209
11	453.485,573 539.427,402	12	453.108,588 539.299,153	398.202
12	453.108,588 539.299,153	1	453.122,671 539.256,105	45.293

** Lungimile segmentelor sunt determinate în planul de proiecție Stereo 70 și sunt rotunjite la 1 milimetru.

*** Distanța dintre puncte este formată din segmente cumulate ce sunt mai mici decât valoarea 1 milimetru.



DATE DESPRE IMOBILUL NR. 59022

Oficiul de Cadastru și Publicitate Imobiliară MUREȘ
Biroul de Cadastru și Publicitate Imobiliară Târnăveni

A. Partea I. Descrierea imobilului

TEREN Extravilan

Adresa: Jud. Mureș

Nr. Crt	Nr cadastral Nr. topografic	Suprafața* (mp)	Observații / Referințe
A1		5.800	Sector cadastral:59 Teren neimprejmuit;

B. Partea II. Proprietari și acte

Inscrieri privitoare la dreptul de proprietate și alte drepturi reale	Referințe
/	
Act Administrativ nr. TP 77480 , din 17/01/2000 emis de CJPSDPAT MURES;	
B1	A1
Intabulare, drept de PROPRIETATE, dobandit prin Reconstituire, cota actuala 1/1	
1) MOLNAR F MARIA, LIPSA CNP	

C. Partea III. SARCINI .

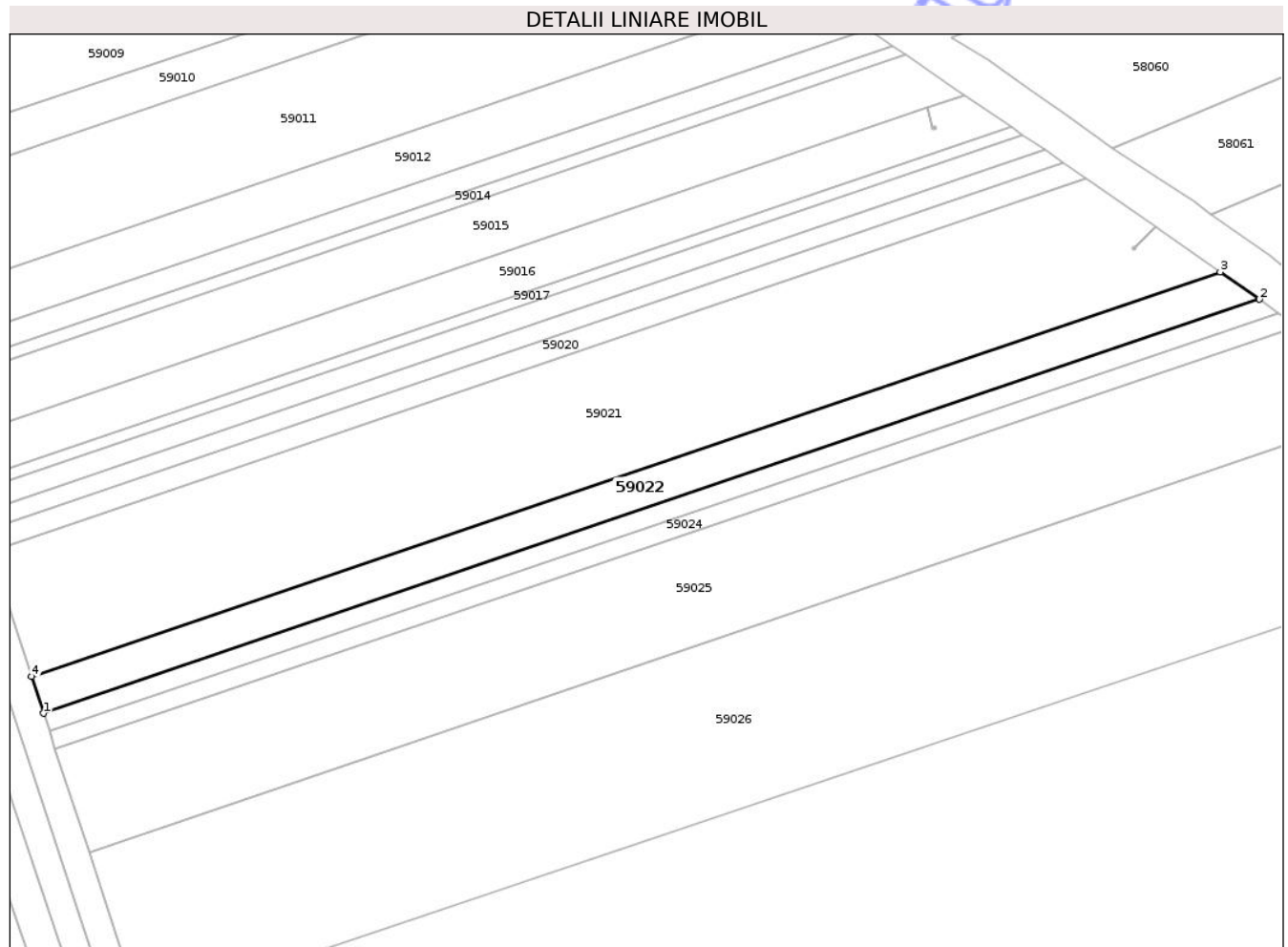
Inscrieri privind dezmembramintele dreptului de proprietate, drepturi reale de garanție și sarcini	Referințe
NU SUNT	

Anexa Nr. 1 La Partea I

Teren

Nr cadastral	Suprafața (mp)*	Observații / Referințe
	5.800	

* Suprafața este determinată în planul de proiecție Stereo 70.



Date referitoare la teren

Crt	Categorie folosință	Intra vilan	Suprafața (mp)	Tarla	Parcelă	Nr. topo	Observații / Referințe
1	arabil	NU	5.800	25	1645/6	-	

Lungime Segmente

1) Valorile lungimilor segmentelor sunt obținute din proiecție în plan.

Punct început	X / Y	Punct sfârșit	X / Y	Lungime segment (** (m)
1	453.126,798 539.243,49	2	453.545,213 539.385,834	441.965
2	453.545,213 539.385,834	3	453.531,7 539.395,256	16.473
3	453.531,7 539.395,256	4	453.122,671 539.256,105	432.051
4	453.122,671 539.256,105	1	453.126,798 539.243,49	13.273

** Lungimile segmentelor sunt determinate în planul de proiecție Stereo 70 și sunt rotunjite la 1 milimetru.

*** Distanţa dintre puncte este formată din segmente cumulate ce sunt mai mici decât valoarea 1 milimetru.

Neutilizabil în Circuitul
Civil

**DATE DESPRE IMOBILUL NR. 59023**

Oficiul de Cadastru și Publicitate Imobiliară MUREȘ
Biroul de Cadastru și Publicitate Imobiliară Târnăveni

A. Partea I. Descrierea imobilului

TEREN Extravilan

Adresa: Jud. Mureș, EXTRAVILAN MICA

Nr. Crt	Nr cadastral Nr. topografic	Suprafața* (mp)	Observații / Referințe
A1	52989	2.900	Sector cadastral:59 Teren neimprejmuit;

B. Partea II. Proprietari și acte

Inscrieri privitoare la dreptul de proprietate și alte drepturi reale	Referințe
18551 / 19/08/2021	
Act Notarial nr. 1079 , din 13/08/2021 emis de NP GLIGOR DOREL-CODRUT;	
B4	A1
Intabulare, drept de PROPRIETATE, dobandit prin Conventie, cota actuala 1/1	
1) ZALAR AURELIA, casatorita cu	
2) ZALAR IOAN, bun comun	

C. Partea III. SARCINI .

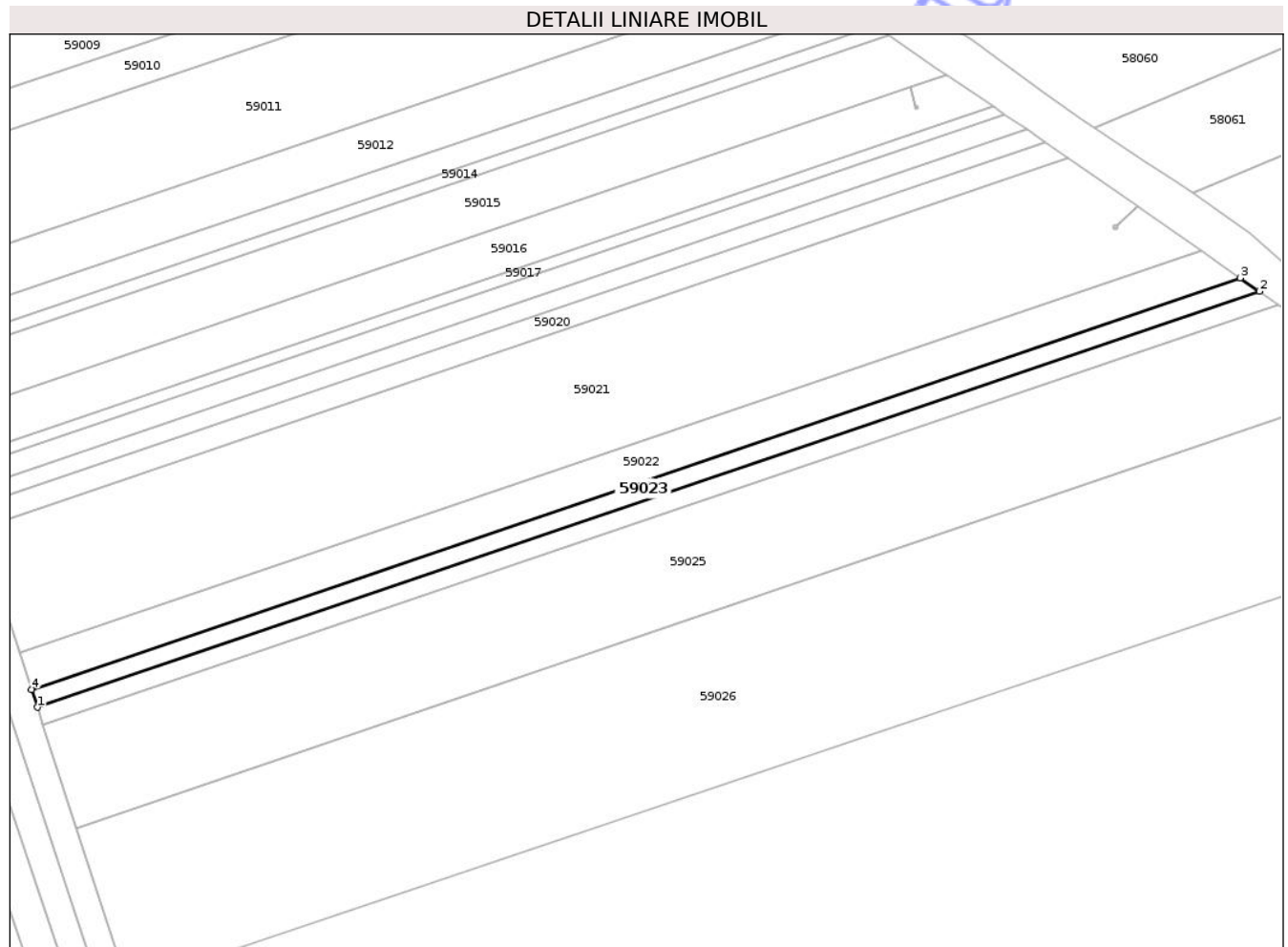
Inscrieri privind dezmembramintele dreptului de proprietate, drepturi reale de garanție și sarcini	Referințe
NU SUNT	

Anexa Nr. 1 La Partea I

Teren

Nr cadastral	Suprafața (mp)*	Observații / Referințe
52989	2.900	

* Suprafața este determinată în planul de proiecție Stereo 70.



Date referitoare la teren

Crt	Categorie folosință	Intra vilan	Suprafața (mp)	Tarla	Parcelă	Nr. topo	Observații / Referințe
1	arabil	NU	2.900	25	1645/5	-	

Lungime Segmente

1) Valorile lungimilor segmentelor sunt obținute din proiecție în plan.

Punct început	X / Y	Punct sfârșit	X / Y	Lungime segment (** (m)
1	453.128,827 539.237,287	2	453.551,857 539.381,202	446.84
2	453.551,857 539.381,202	3	453.545,213 539.385,834	8.1
3	453.545,213 539.385,834	4	453.126,798 539.243,49	441.965
4	453.126,798 539.243,49	1	453.128,827 539.237,287	6.526

** Lungimile segmentelor sunt determinate în planul de proiecție Stereo 70 și sunt rotunjite la 1 milimetru.

*** Distanţa dintre puncte este formată din segmente cumulate ce sunt mai mici decât valoarea 1 milimetru.

Neutilizabil în Circuitul
Civil

**DATE DESPRE IMOBILUL NR. 59024**

Oficiul de Cadastru și Publicitate Imobiliară MUREȘ
Biroul de Cadastru și Publicitate Imobiliară Târnăveni

A. Partea I. Descrierea imobilului

TEREN Extravilan

Adresa: Jud. Mureș

Nr. Crt	Nr cadastral Nr. topografic	Suprafața* (mp)	Observații / Referințe
A1	51680	2.900	Sector cadastral:59 Teren neimprejmuit;

B. Partea II. Proprietari și acte

Inscrieri privitoare la dreptul de proprietate și alte drepturi reale	Referințe
6110 / 18/08/2014	
Act Administrativ nr. TP. 77424 , din 25/10/1999 emis de CJPSDPAT MURES (Documentatie cadastrala avizata de OCPI MURES .);	
B1	A1
Intabulare, drept de PROPRIETATE, dobandit prin Lege, cota actuala 1/1	
1) BODI I STEFAN , LIPSA CNP	
2) BODI I IOAN , LIPSA CNP	
3) CSIFO I MARGIT , LIPSA CNP	
4) BODI I ALEXANDRU , cote ned. LIPSA CNP	

C. Partea III. SARCINI .

Inscrieri privind dezmembramintele dreptului de proprietate, drepturi reale de garanție și sarcini	Referințe
NU SUNT	

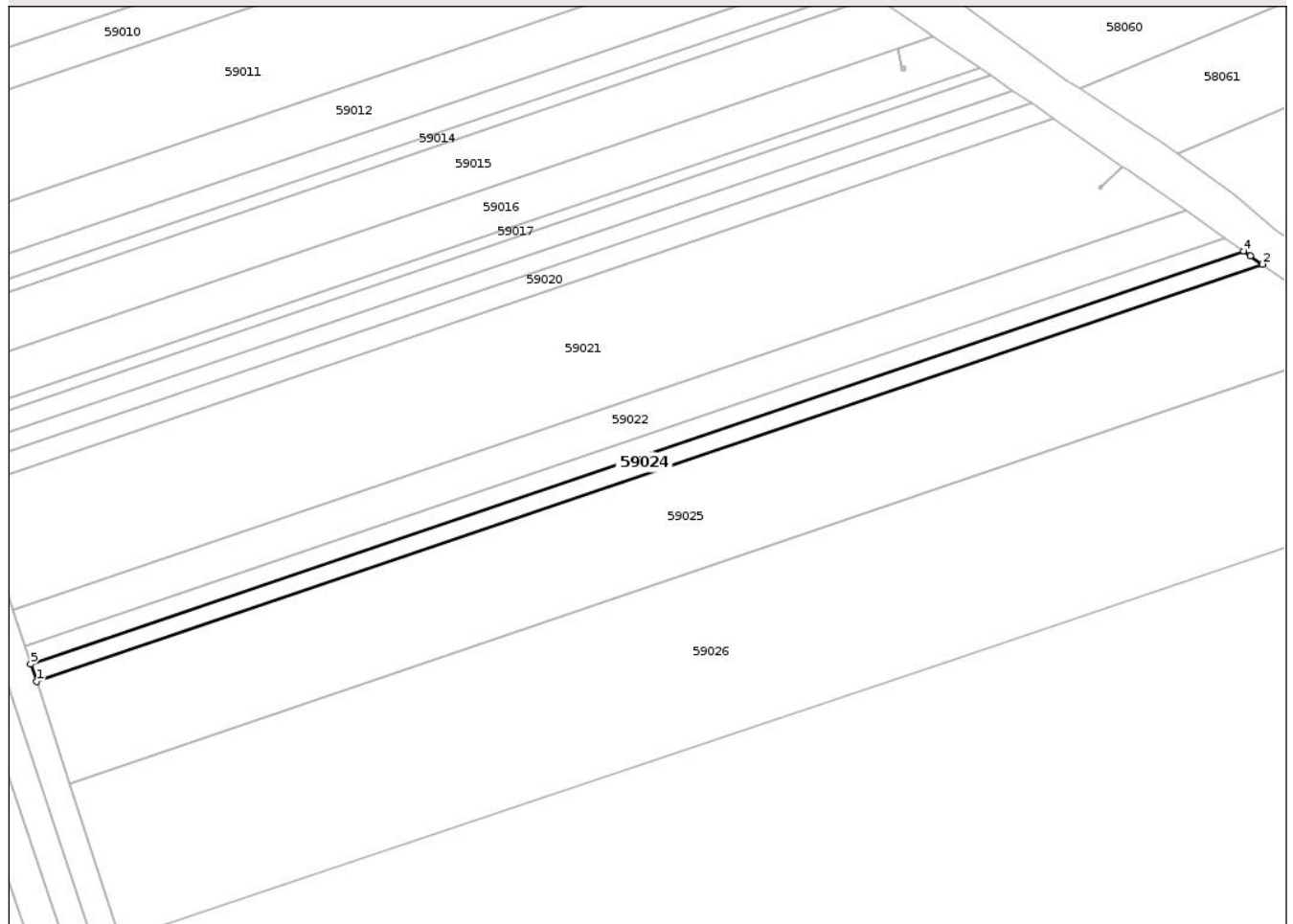
Anexa Nr. 1 La Partea I

Teren

Nr cadastral	Suprafața (mp)*	Observații / Referințe
51680	2.900	

* Suprafața este determinată în planul de proiecție Stereo 70.

DETALII LINIARE IMOBIL



Date referitoare la teren

Crt	Categorie folosință	Intra vilan	Suprafața (mp)	Tarla	Parcelă	Nr. topo	Observații / Referințe
1	arabil	NU	2.900	25	1645/4	-	

Lungime Segmente

1) Valorile lungimilor segmentelor sunt obținute din proiecție în plan.

Punct început	X / Y	Punct sfârșit	X / Y	Lungime segment (** (m)
1	453.130,834 539.231,152	2	453.558,408 539.376,612	451.639
2	453.558,408 539.376,612	3	453.554,222 539.379,553	5.116
3	453.554,222 539.379,553	4	453.551,857 539.381,202	2.883
4	453.551,857 539.381,202	5	453.128,827 539.237,287	446.84
5	453.128,827 539.237,287	1	453.130,834 539.231,152	6.456

** Lungimile segmentelor sunt determinate în planul de proiecție Stereo 70 și sunt rotunjite la 1 milimetru.

*** Distanța dintre puncte este formată din segmente cumulate ce sunt mai mici decât valoarea 1 milimetru.

Neutilizabil în Circuitul
Civil



DATE DESPRE IMOBILUL NR. 59025

Oficiul de Cadastru și Publicitate Imobiliară MUREȘ
Biroul de Cadastru și Publicitate Imobiliară Târnăveni

A. Partea I. Descrierea imobilului

TEREN Extravilan

Adresa: Jud. Mureș

Nr. Crt	Nr cadastral Nr. topografic	Suprafața* (mp)	Observații / Referințe
A1		17.400	Sector cadastral:59 Teren neimprejmuit;

B. Partea II. Proprietari și acte

Inscrieri privitoare la dreptul de proprietate și alte drepturi reale	Referințe
/	
Act Administrativ nr. TP 77016 , din 02/10/1997 emis de CJPSDPAT MUREȘ;	
B1	A1
Intabulare, drept de PROPRIETATE, dobândit prin Reconstituire, cota actuala 1/1	
1) SZEKELY GH GHEORGHE, LIPSA CNP	

C. Partea III. SARCINI .

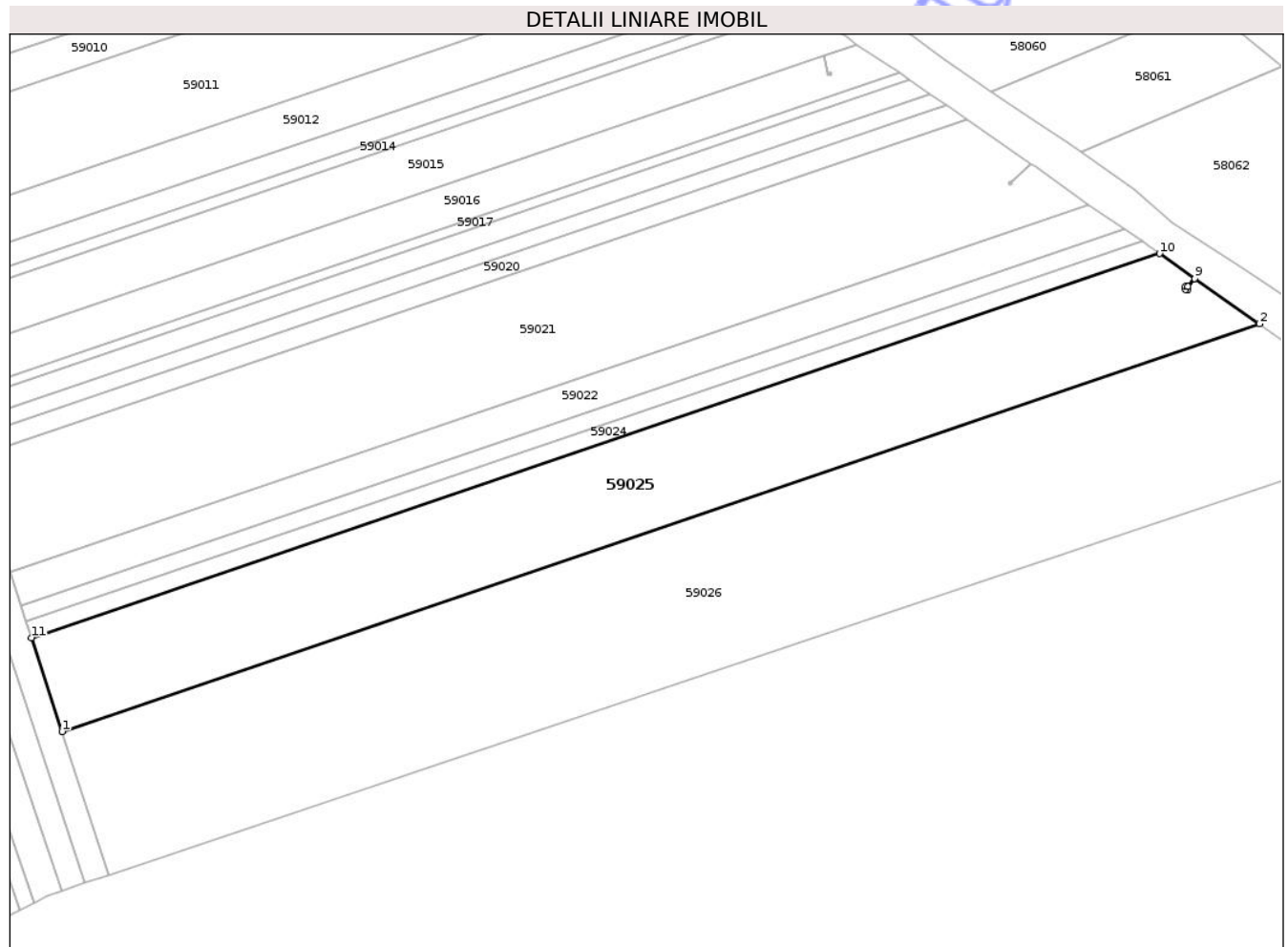
Inscrieri privind dezmembramintele dreptului de proprietate, drepturi reale de garanție și sarcini	Referințe
NU SUNT	

Anexa Nr. 1 La Partea I

Teren

Nr cadastral	Suprafața (mp)*	Observații / Referințe
	17.400	

* Suprafața este determinată în planul de proiecție Stereo 70.



Date referitoare la teren

Crt	Categorie folosință	Intra vilan	Suprafața (mp)	Tarla	Parcelă	Nr. topo	Observații / Referințe
1	arabil	NU	17.400	25	1646/2	-	

Lungime Segmente

1) Valorile lungimilor segmentelor sunt obținute din proiecție în plan.

Punct început	X / Y	Punct sfârșit	X / Y	Lungime segment (** (m)
1	453.142,457 539.195,622	2	453.596,314 539.350,023	479.402
2	453.596,314 539.350,023	3	453.571,803 539.367,2	29.931
3	453.571,803 539.367,2	4	453.569,208 539.364,085	4.054
4	453.569,208 539.364,085	5	453.569,208 539.363,095	0.99
5	453.569,208 539.363,095	6	453.568,208 539.363,095	1.0

Punct început	X / Y	Punct sfârșit	X / Y	Lungime segment (** (m)
6	453.568,208 539.363,095	7	453.568,208 539.364,095	1.0
7	453.568,208 539.364,095	8	453.569,208 539.364,095	1.0
8	453.569,208 539.364,095	9	453.571,795 539.367,206	4.046
9	453.571,795 539.367,206	10	453.558,408 539.376,612	16.361
10	453.558,408 539.376,612	11	453.130,834 539.231,152	451.639
11	453.130,834 539.231,152	1	453.142,457 539.195,622	37.383

** Lungimile segmentelor sunt determinate în planul de proiecție Stereo 70 și sunt rotunjite la 1 milimetru.

*** Distanța dintre puncte este formată din segmente cumulate ce sunt mai mici decât valoarea 1 milimetru.

Neutilizabil în Circuitul Civil

**DATE DESPRE IMOBILUL NR. 59026**

Oficiul de Cadastru și Publicitate Imobiliară MUREȘ
Biroul de Cadastru și Publicitate Imobiliară Târnăveni

A. Partea I. Descrierea imobilului

TEREN Extravilan

Adresa: Jud. Mureș

Nr. Crt	Nr cadastral Nr. topografic	Suprafața* (mp)	Observații / Referințe
A1	52377	29.100	Sector cadastral:59 Teren neimprejmuit;

B. Partea II. Proprietari și acte

Inscrieri privitoare la dreptul de proprietate și alte drepturi reale	Referințe
2938 / 23/04/2018	
Act Notarial nr. 1239 , din 20/04/2018 emis de Pintya Andrea;	
B9	A1
Intabulare, drept de PROPRIETATE, dobandit prin Conventie, cota actuala 1/1	
1) "AGROGEEA PRODUCT" SRL, CIF:31278768, bun societar	

C. Partea III. SARCINI .

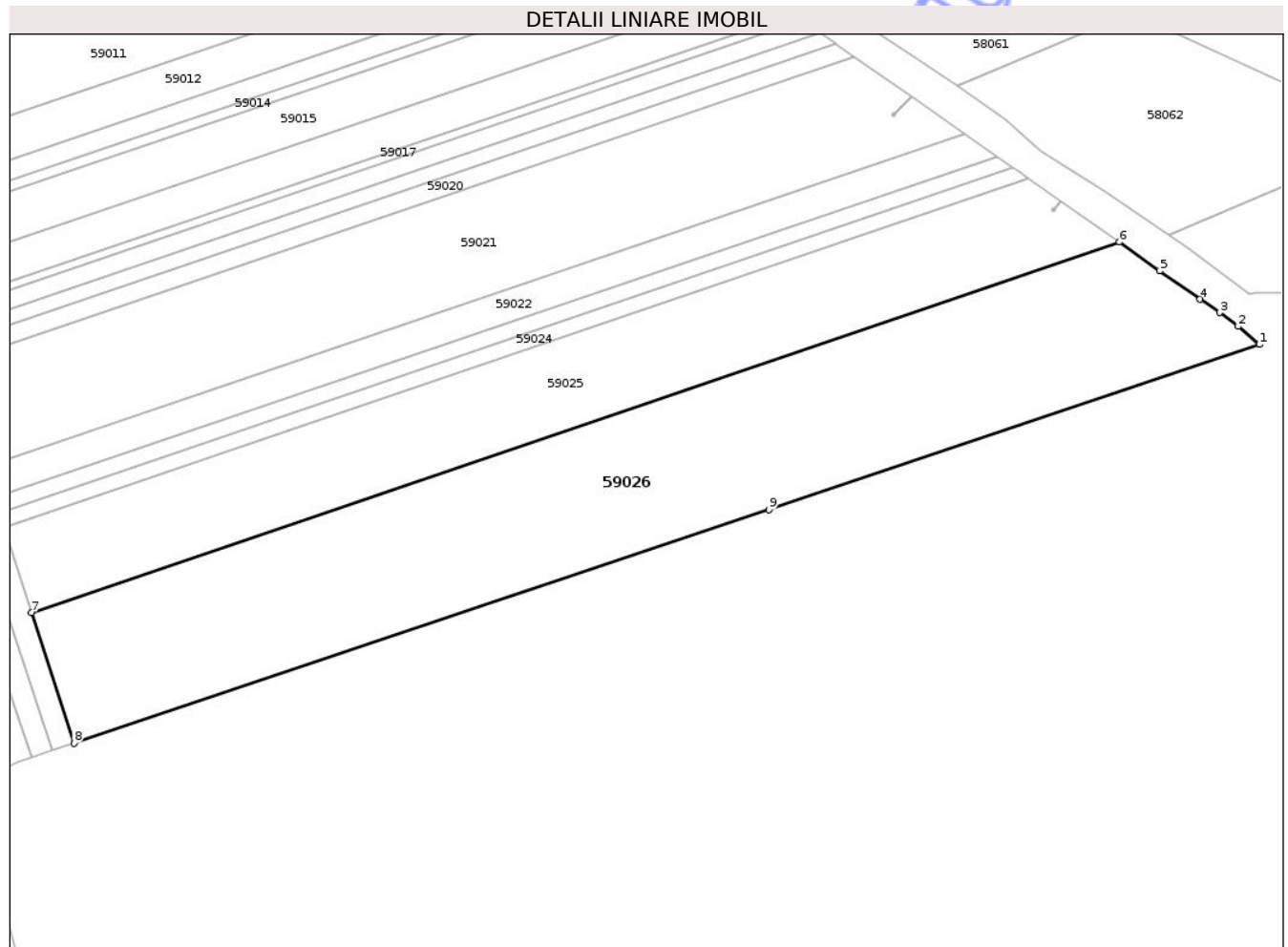
Inscrieri privind dezmembramintele dreptului de proprietate, drepturi reale de garanție și sarcini	Referințe
NU SUNT	

Anexa Nr. 1 La Partea I

Teren

Nr cadastral	Suprafața (mp)*	Observații / Referințe
52377	29.100	

* Suprafața este determinată în planul de proiecție Stereo 70.



Date referitoare la teren

Crt	Categorie folosință	Intra vilan	Suprafața (mp)	Tarla	Parcelă	Nr. topo	Observații / Referințe
1	arabil	NU	29.100	25	1645/1	-	

Lungime Segmente

1) Valorile lungimilor segmentelor sunt obținute din proiecție în plan.

Punct început	X / Y	Punct sfârșit	X / Y	Lungime segment (** (m)
1	453.654,66 539.307,388	2	453.645,781 539.314,949	11.662
2	453.645,781 539.314,949	3	453.638,081 539.320,721	9.623
3	453.638,081 539.320,721	4	453.629,842 539.326,259	9.927
4	453.629,842 539.326,259	5	453.612,994 539.338,081	20.581
5	453.612,994 539.338,081	6	453.596,314 539.350,023	20.515

Punct început	X / Y	Punct sfârșit	X / Y	Lungime segment (** (m)
6	453.596,314 539.350,023	7	453.142,457 539.195,622	479.402
7	453.142,457 539.195,622	8	453.160,208 539.141,359	57.092
8	453.160,208 539.141,359	9	453.449,964 539.238,654	305.655
9	453.449,964 539.238,654	1	453.654,66 539.307,388	215.928

** Lungimile segmentelor sunt determinate în planul de proiecție Stereo 70 și sunt rotunjite la 1 milimetru.

*** Distanța dintre puncte este formată din segmente cumulate ce sunt mai mici decât valoarea 1 milimetru.

Neutilizabil în Circuitul Civil

**DATE DESPRE IMOBILUL NR. 59027**

Oficiul de Cadastru și Publicitate Imobiliară MUREȘ
Biroul de Cadastru și Publicitate Imobiliară Târnăveni

A. Partea I. Descrierea imobilului

TEREN Extravilan

Adresa: Jud. Mureș

Nr. Crt	Nr cadastral Nr. topografic	Suprafața* (mp)	Observații / Referințe
A1		5.000	Sector cadastral:59 Teren neimprejmuit;

B. Partea II. Proprietari și acte

Inscrieri privitoare la dreptul de proprietate și alte drepturi reale	Referințe
/	
Act Administrativ nr. TP 55367 , din 14/06/2004 emis de CJPSDPAT MUREȘ;	
B1	A1
Intabulare, drept de PROPRIETATE, dobandit prin Reconstituire, cota actuala 1/1	
1) MESAROS M TEREZIA, LIPSA CNP	

C. Partea III. SARCINI .

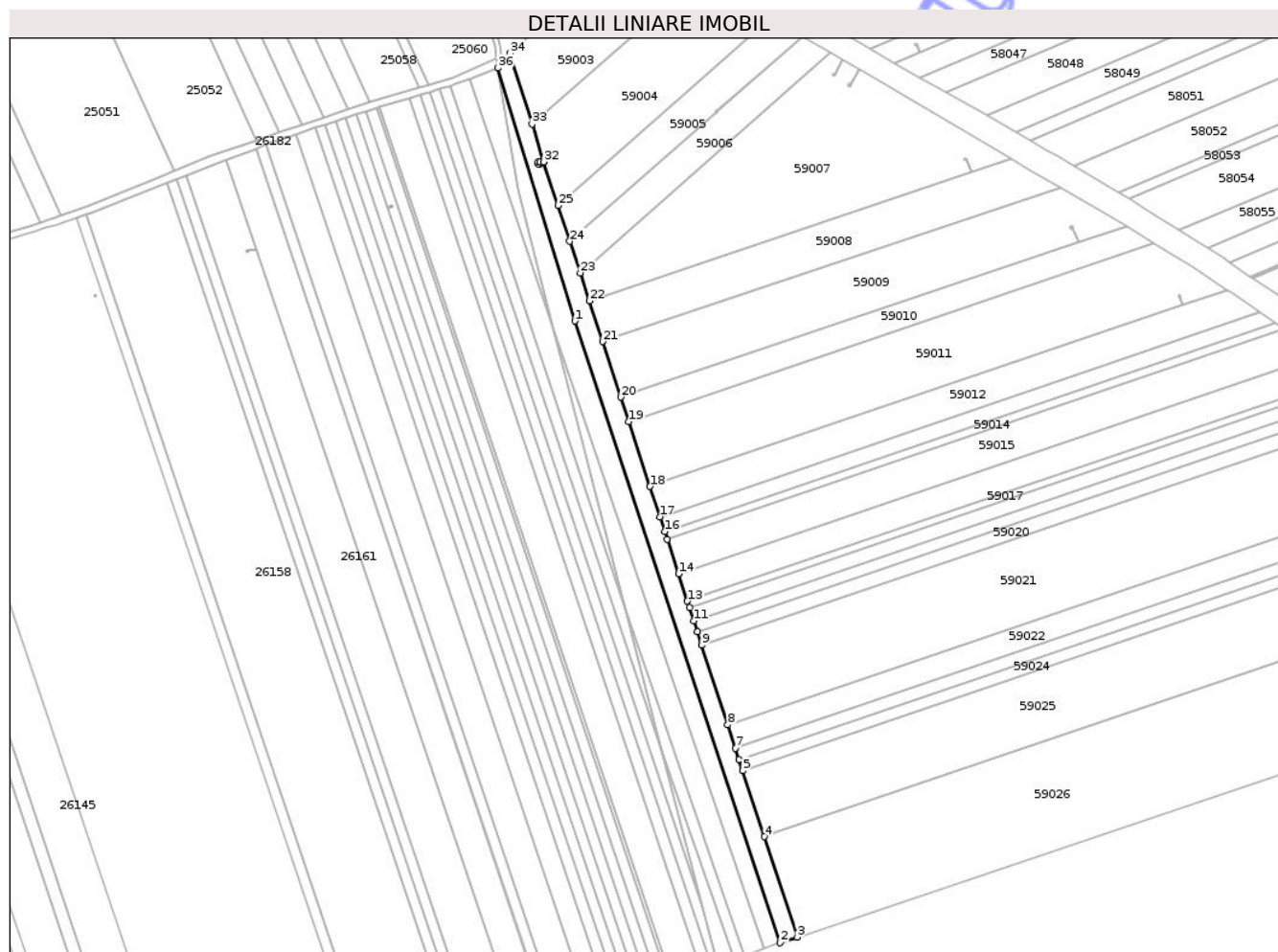
Inscrieri privind dezmembramintele dreptului de proprietate, drepturi reale de garanție și sarcini	Referințe
NU SUNT	

Anexa Nr. 1 La Partea I

Teren

Nr cadastral	Suprafața (mp)*	Observații / Referințe
	5.000	

* Suprafața este determinată în planul de proiecție Stereo 70.



Date referitoare la teren

Crt	Categorie folosință	Intra vilan	Suprafața (mp)	Tarla	Parcelă	Nr. topo	Observații / Referințe
1	arabil	NU	2.500	10	894/1/182	-	
2	arabil	NU	2.500	10	894/76	-	

Lungime Segmente

1) Valorile lungimilor segmentelor sunt obținute din proiecție în plan.

Punct început	X / Y	Punct sfârșit	X / Y	Lungime segment (** (m))	Punct început	X / Y	Punct sfârșit	X / Y	Lungime segment (** (m))
1	453.039,928 539.474,277	2	453.151,026 539.138,276	353.892	2	453.151,026 539.138,276	3	453.160,208 539.141,359	9.686
3	453.160,208 539.141,359	4	453.142,457 539.195,622	57.092	4	453.142,457 539.195,622	5	453.130,834 539.231,152	37.383
5	453.130,834 539.231,152	6	453.128,827 539.237,287	6.456	6	453.128,827 539.237,287	7	453.126,798 539.243,49	6.526
7	453.126,798 539.243,49	8	453.122,671 539.256,105	13.273	8	453.122,671 539.256,105	9	453.108,588 539.299,153	45.293

Punct început	X / Y	Punct sfârșit	X / Y	Lungime segment (** (m)
9	453.108,588 539.299,153	10	453.106,229 539.306,365	7.589
11	453.104,316 539.312,212	12	453.101,973 539.319,374	7.535
13	453.100,829 539.322,871	14	453.095,996 539.337,646	15.546
15	453.089,861 539.356,398	16	453.088,531 539.360,464	4.277
17	453.085,905 539.368,492	18	453.080,544 539.384,88	17.242
19	453.069,098 539.419,868	20	453.064,763 539.433,121	13.944
21	453.054,936 539.463,158	22	453.047,744 539.485,142	23.131
23	453.042,81 539.500,227	24	453.037,212 539.517,34	18.005
25	453.030,895 539.536,649	26	453.023,19 539.560,203	24.782
27	453.021,152 539.560,211	28	453.021,152 539.559,221	0.99
29	453.020,152 539.559,221	30	453.020,152 539.560,221	1.0
31	453.021,152 539.560,221	32	453.023,187 539.560,212	2.035
33	453.016,818 539.580,64	34	453.004,949 539.618,938	40.095
35	453.000,75 539.615,034	36	452.998,45 539.610,898	4.733

Punct început	X / Y	Punct sfârșit	X / Y	Lungime segment (** (m)
10	453.106,229 539.306,365	11	453.104,316 539.312,212	6.152
12	453.101,973 539.319,374	13	453.100,829 539.322,871	3.679
14	453.095,996 539.337,646	15	453.089,861 539.356,398	19.73
16	453.088,531 539.360,464	17	453.085,905 539.368,492	8.447
18	453.080,544 539.384,88	19	453.069,098 539.419,868	36.813
20	453.064,763 539.433,121	21	453.054,936 539.463,158	31.604
22	453.047,744 539.485,142	23	453.042,81 539.500,227	15.872
24	453.037,212 539.517,34	25	453.030,895 539.536,649	20.316
26	453.023,19 539.560,203	27	453.021,152 539.560,211	2.038
28	453.021,152 539.559,221	29	453.020,152 539.559,221	1.0
30	453.020,152 539.560,221	31	453.021,152 539.560,221	1.0
32	453.023,187 539.560,212	33	453.016,818 539.580,64	21.397
34	453.004,949 539.618,938	35	453.000,75 539.615,034	5.734
36	452.998,45 539.610,898	1	453.039,928 539.474,277	142.778

** Lungimile segmentelor sunt determinate în planul de proiecție Stereo 70 și sunt rotunjite la 1 milimetru.

*** Distanța dintre puncte este formată din segmente cumulate ce sunt mai mici decât valoarea 1 milimetru.

**DATE DESPRE IMOBILUL NR. 59028**

Oficiul de Cadastru și Publicitate Imobiliară MUREȘ
Biroul de Cadastru și Publicitate Imobiliară Târnăveni

A. Partea I. Descrierea imobilului

TEREN Extravilan

Adresa: Jud. Mureș

Nr. Crt	Nr cadastral Nr. topografic	Suprafața* (mp)	Observații / Referințe
A1		4.877	Sector cadastral:59 Teren neimprejmuit;

B. Partea II. Proprietari și acte

Inscrieri privitoare la dreptul de proprietate și alte drepturi reale		Referințe
/		
Act Administrativ nr. PVPP NR. 2399/3 , din 13/06/2025 emis de COMUNA GĂNEȘTI;		
B1	Inscrierea provizorie, drept de PROPRIETATE, dobandit prin Lege, cota actuala 1/1	A1
	1) BELENYESI A IOAN, LIPSA CNP 2) BELENYESI A ANDREI, LIPSA CNP	

C. Partea III. SARCINI .

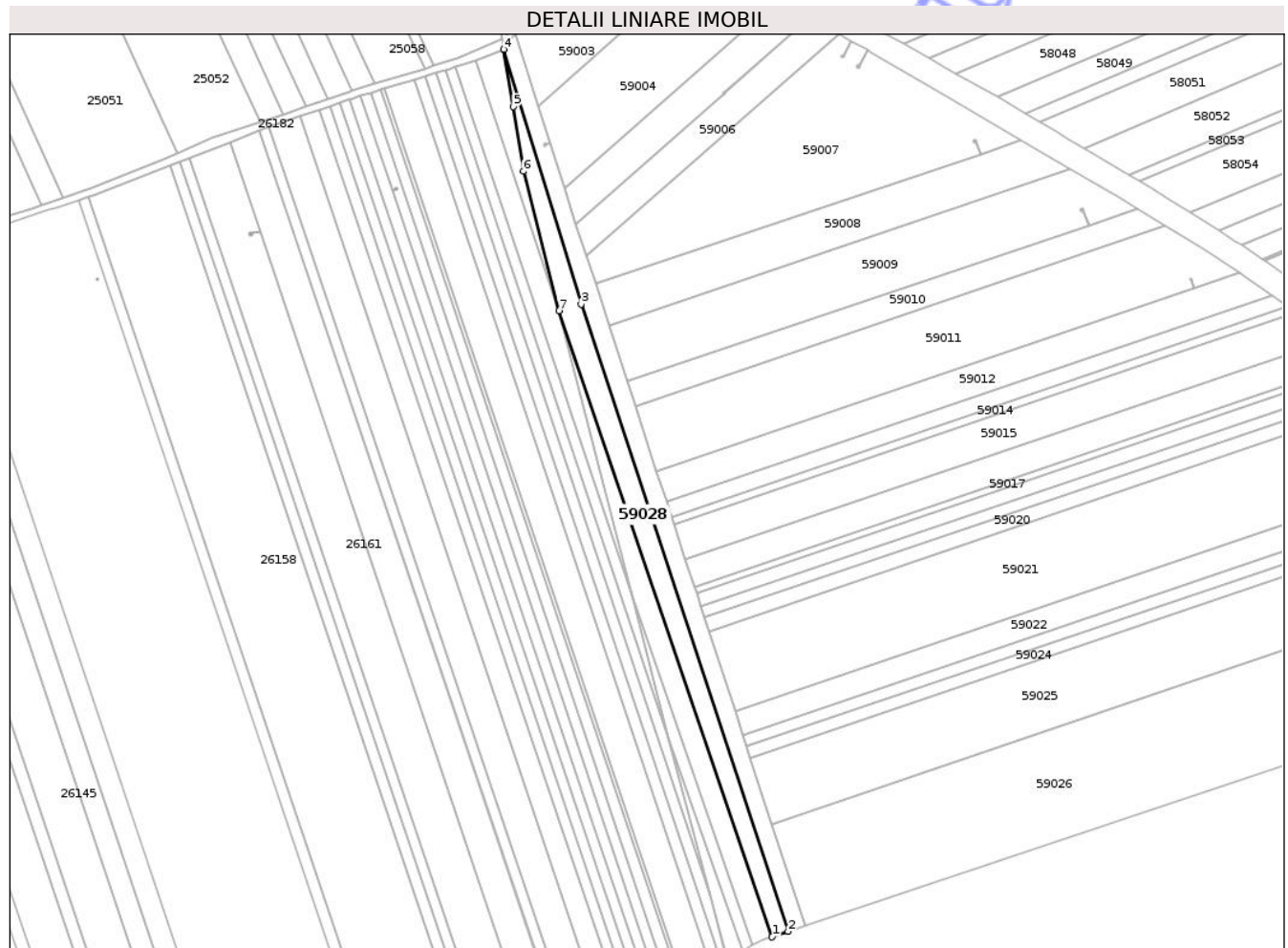
Inscrieri privind dezmembramintele dreptului de proprietate, drepturi reale de garanție și sarcini	Referințe
NU SUNT	

Anexa Nr. 1 La Partea I

Teren

Nr cadastral	Suprafața (mp)*	Observații / Referințe
	4.877	

* Suprafața este determinată în planul de proiecție Stereo 70.



Date referitoare la teren

Crt	Categorie folosință	Intra vilan	Suprafața (mp)	Tarla	Parcelă	Nr. topo	Observații / Referințe
1	arabil	NU	4.877	10	894/1/181/1	-	

Lungime Segmente

1) Valorile lungimilor segmentelor sunt obținute din proiecție în plan.

Punct început	X / Y	Punct sfârșit	X / Y	Lungime segment (** (m)
1	453.142,356 539.135,365	2	453.151,026 539.138,276	9.146
2	453.151,026 539.138,276	3	453.039,928 539.474,277	353.892
3	453.039,928 539.474,277	4	452.998,45 539.610,898	142.778
4	452.998,45 539.610,898	5	453.003,46 539.580,135	31.168
5	453.003,46 539.580,135	6	453.009,096 539.545,528	35.063

Punct început	X / Y	Punct sfârșit	X / Y	Lungime segment (** (m)
6	453.009,096 539.545,528	7	453.028,222 539.470,834	77.104
7	453.028,222 539.470,834	1	453.142,356 539.135,365	354.354

** Lungimile segmentelor sunt determinate în planul de proiecție Stereo 70 și sunt rotunjite la 1 milimetru.

*** Distanța dintre puncte este formată din segmente cumulate ce sunt mai mici decât valoarea 1 milimetru.

Neutilizabil în Circuitul Civil

**DATE DESPRE IMOBILUL NR. 59029**

Oficiul de Cadastru și Publicitate Imobiliară MUREȘ
Biroul de Cadastru și Publicitate Imobiliară Târnăveni

A. Partea I. Descrierea imobilului

TEREN Extravilan

Adresa: Jud. Mureș

Nr. Crt	Nr cadastral Nr. topografic	Suprafața* (mp)	Observații / Referințe
A1		3.295	Sector cadastral:59 Teren neimprejmuit;

B. Partea II. Proprietari și acte

Inscrieri privitoare la dreptul de proprietate și alte drepturi reale	Referințe
/	
Act Administrativ nr. PVPP NR. 2399/2 , din 13/06/2025 emis de COMUNA GĂNEȘTI;	
B1	Inscrierea provizorie, drept de PROPRIETATE, dobandit prin Lege, cota actuala 1/1
	1) HIDI GH STEFAN , DECEDAT ; LIPSA CNP DEFUNCT:Da

C. Partea III. SARCINI .

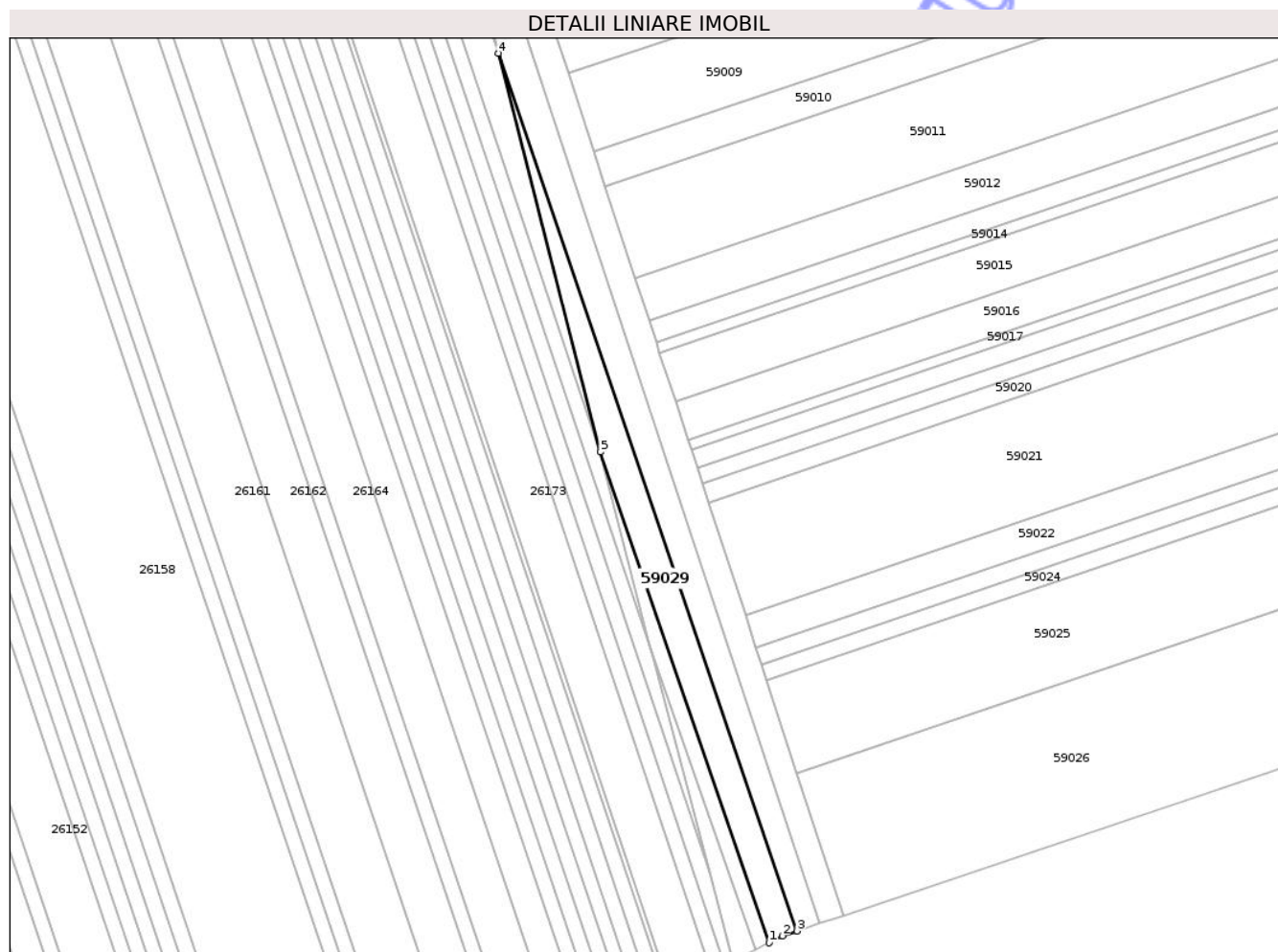
Inscrieri privind dezmembramintele dreptului de proprietate, drepturi reale de garanție și sarcini	Referințe
NU SUNT	

Anexa Nr. 1 La Partea I

Teren

Nr cadastral	Suprafața (mp)*	Observații / Referințe
	3.295	

* Suprafața este determinată în planul de proiecție Stereo 70.



Date referitoare la teren

Crt	Categorie folosință	Intra vilan	Suprafața (mp)	Tarla	Parcelă	Nr. topo	Observații / Referințe
1	arabil	NU	3.295	10	894/1/180/1	-	

Lungime Segmente

1) Valorile lungimilor segmentelor sunt obținute din proiecție în plan.

Punct început	X / Y	Punct sfârșit	X / Y	Lungime segment (** (m)
1	453.131,691 539.130,84	2	453.136,736 539.133,477	5.693
2	453.136,736 539.133,477	3	453.142,356 539.135,365	5.929
3	453.142,356 539.135,365	4	453.028,222 539.470,834	354.354
4	453.028,222 539.470,834	5	453.067,242 539.318,447	157.303
5	453.067,242 539.318,447	1	453.131,691 539.130,84	198.369

** Lungimile segmentelor sunt determinate în planul de proiecție Stereo 70 și sunt rotunjite la 1 milimetru.

*** Distanța dintre puncte este formată din segmente cumulate ce sunt mai mici decât valoarea 1 milimetru.

Neutilizabil în Circuitul
Civil

**DATE DESPRE IMOBILUL NR. 59030**

Oficiul de Cadastru și Publicitate Imobiliară MUREȘ
Biroul de Cadastru și Publicitate Imobiliară Târnăveni

A. Partea I. Descrierea imobilului

TEREN Extravilan

Adresa: Jud. Mureș

Nr. Crt	Nr cadastral Nr. topografic	Suprafața* (mp)	Observații / Referințe
A1		976	Sector cadastral:59 Teren neimprejmuit;

B. Partea II. Proprietari și acte

Inscrieri privitoare la dreptul de proprietate și alte drepturi reale		Referințe
/		
Act Administrativ nr. PVPP NR. 2399/1 , din 13/06/2025 emis de COMUNA GĂNEȘTI;		
B1	Inscrierea provizorie, drept de PROPRIETATE, dobandit prin Lege, cota actuala 1/1	A1
	1) BARA SUSANA , LIPSA CNP 2) HIDI ANA , LIPSA CNP	

C. Partea III. SARCINI .

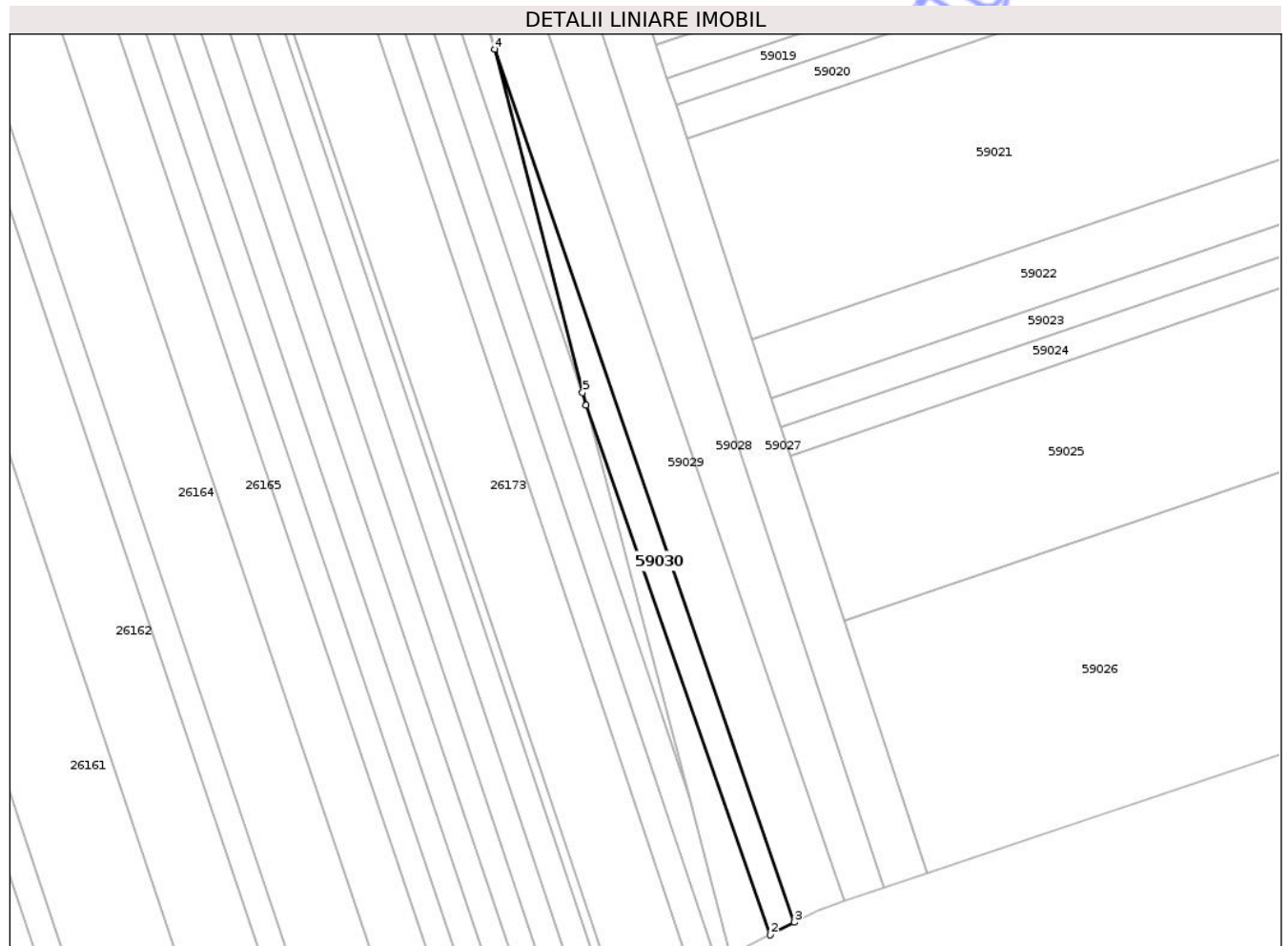
Inscrieri privind dezmembramintele dreptului de proprietate, drepturi reale de garanție și sarcini	Referințe
NU SUNT	

Anexa Nr. 1 La Partea I

Teren

Nr cadastral	Suprafața (mp)*	Observații / Referințe
	976	

* Suprafața este determinată în planul de proiecție Stereo 70.



Date referitoare la teren

Crt	Categorie folosință	Intra vilan	Suprafața (mp)	Tarla	Parcelă	Nr. topo	Observații / Referințe
1	arabil	NU	976	10	894/1/179/1	-	

Lungime Segmente

1) Valorile lungimilor segmentelor sunt obținute din proiecție în plan.

Punct început	X / Y	Punct sfârșit	X / Y	Lungime segment (** (m)
1	453.086,84 539.241,986	2	453.126,492 539.128,122	120.571
2	453.126,492 539.128,122	3	453.131,691 539.130,84	5.866
3	453.131,691 539.130,84	4	453.067,242 539.318,447	198.369
4	453.067,242 539.318,447	5	453.086,14 539.244,643	76.185
5	453.086,14 539.244,643	1	453.086,84 539.241,986	2.748

** Lungimile segmentelor sunt determinate în planul de proiecție Stereo 70 și sunt rotunjite la 1 milimetru.

*** Distanța dintre puncte este formată din segmente cumulate ce sunt mai mici decât valoarea 1 milimetru.

Neutilizabil în Circuitul
Civil

**DATE DESPRE IMOBILUL NR. 59031**

Oficiul de Cadastru și Publicitate Imobiliară MUREȘ
Biroul de Cadastru și Publicitate Imobiliară Târnăveni

A. Partea I. Descrierea imobilului

TEREN Extravilan

Adresa: Jud. Mureș

Nr. Crt	Nr cadastral Nr. topografic	Suprafața* (mp)	Observații / Referințe
A1		570	Sector cadastral:59 Teren neimprejmuit; Diferenta de suprafata de 830 mp se afla la CF 52901 - GĂNEȘTI

B. Partea II. Proprietari și acte

Inscrieri privitoare la dreptul de proprietate și alte drepturi reale		Referințe
/		
Act Administrativ nr. TP 55366 , din 14/06/2004 emis de CJPSDPAT MURES;		
B1	Intabulare, drept de PROPRIETATE, dobandit prin Reconstituire, cota actuala 1/1 1) KESZEG F FRANCISC, LIPSA CNP 2) SZABO F CATALINA, LIPSA CNP	A1

C. Partea III. SARCINI .

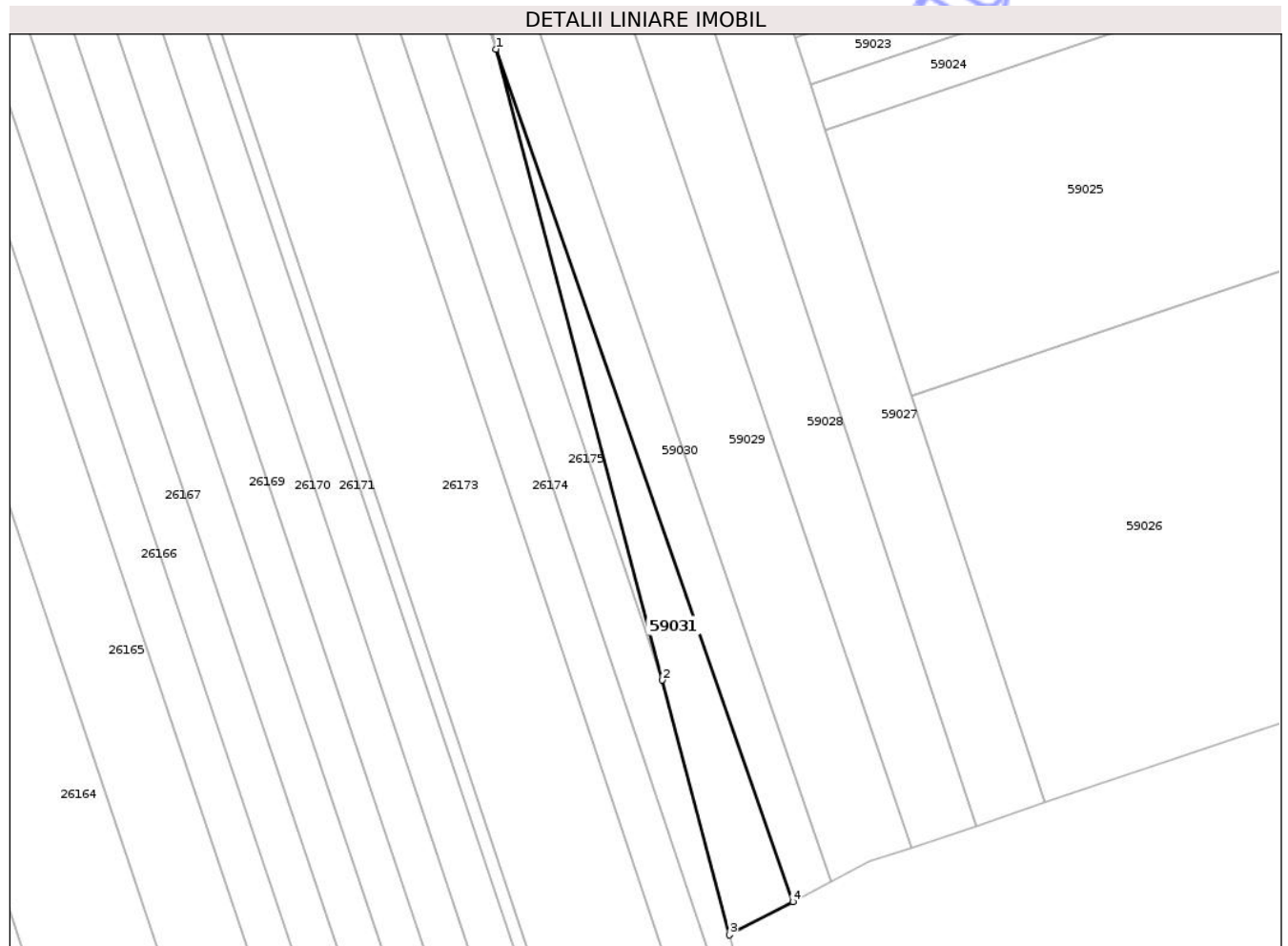
Inscrieri privind dezmembramintele dreptului de proprietate, drepturi reale de garanție și sarcini	Referințe
NU SUNT	

Anexa Nr. 1 La Partea I

Teren

Nr cadastral	Suprafața (mp)*	Observații / Referințe
	570	Diferenta de suprafata de 830 mp se afla la CF 52901 - GĂNEȘTI

* Suprafața este determinată în planul de proiecție Stereo 70.



Date referitoare la teren

Crt	Categorie folosință	Intra vilan	Suprafața (mp)	Tarla	Parcelă	Nr. topo	Observații / Referințe
1	arabil	NU	570	10	894/72	-	

Lungime Segmente

1) Valorile lungimilor segmentelor sunt obținute din proiecție în plan.

Punct început	X / Y	Punct sfârșit	X / Y	Lungime segment (** (m)
1	453.086,84 539.241,986	2	453.109,05 539.157,732	87.132
2	453.109,05 539.157,732	3	453.118,022 539.123,693	35.201
3	453.118,022 539.123,693	4	453.126,492 539.128,122	9.558
4	453.126,492 539.128,122	1	453.086,84 539.241,986	120.571

** Lungimile segmentelor sunt determinate în planul de proiecție Stereo 70 și sunt rotunjite la 1 milimetru.

*** Distanţa dintre puncte este formată din segmente cumulate ce sunt mai mici decât valoarea 1 milimetru.

Neutilizabil în Circuitul
Civil

**DATE DESPRE IMOBILUL NR. 59006**

Oficiul de Cadastru și Publicitate Imobiliară MUREȘ
Biroul de Cadastru și Publicitate Imobiliară Târnăveni

A. Partea I. Descrierea imobilului

TEREN Extravilan

Adresa: Jud. Mureș, Loc. Mica, extravilan.

Nr. Crt	Nr cadastral Nr. topografic	Suprafața* (mp)	Observații / Referințe
A1	53041	2.900	Sector cadastral:59 Teren neimprejmit;

B. Partea II. Proprietari și acte

Inscrieri privitoare la dreptul de proprietate și alte drepturi reale		Referințe
688 / 01/02/2021		
Act Notarial nr. 72 , din 13/11/2018 emis de NP Ceușan Raluca;		
B4	Intabulare, drept de PROPRIETATE, dobandit prin Succesiune, cota actuala 6/16 1) TABAREAN MIHAI-IUSTIN	A1
Act Notarial nr. 77 , din 28/01/2021 emis de NP GLIGOR DOREL-CODRUT;		
B7	Intabulare, drept de PROPRIETATE, dobandit prin Conventie, cota actuala 10/16 1) TABAREAN MIHAI-IUSTIN	A1

C. Partea III. SARCINI .

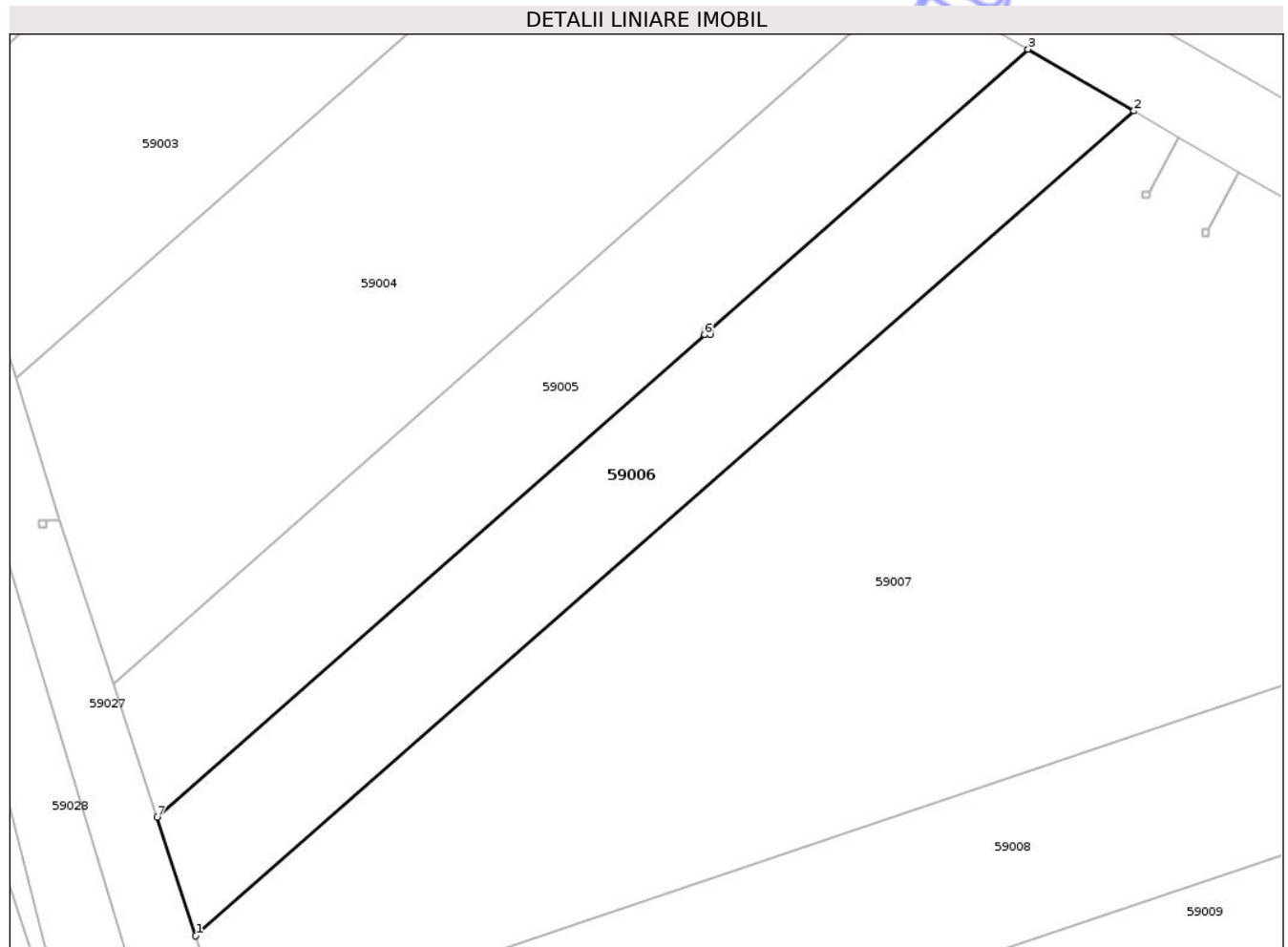
Inscrieri privind dezmembramintele dreptului de proprietate, drepturi reale de garanție și sarcini	Referințe
NU SUNT	

Anexa Nr. 1 La Partea I

Teren

Nr cadastral	Suprafața (mp)*	Observații / Referințe
53041	2.900	

* Suprafața este determinată în planul de proiecție Stereo 70.



Date referitoare la teren

Crt	Categorie folosință	Intra vilan	Suprafața (mp)	Tarla	Parcelă	Nr. topo	Observații / Referințe
1	arabil	NU	2.900	26	1643/2/12	-	

Lungime Segmente

1) Valorile lungimilor segmentelor sunt obținute din proiecție în plan.

Punct început	X / Y	Punct sfârșit	X / Y	Lungime segment (** (m)
1	453.042,81 539.500,227	2	453.178,343 539.619,264	180.386
2	453.178,343 539.619,264	3	453.163,062 539.628,173	17.688
3	453.163,062 539.628,173	4	453.117,105 539.587,699	61.239
4	453.117,105 539.587,699	5	453.117,105 539.586,99	0.71
5	453.117,105 539.586,99	6	453.116,299 539.586,99	0.806

Punct început	X / Y	Punct sfârșit	X / Y	Lungime segment (** (m)
6	453.116,299 539.586,99	7	453.037,212 539.517,34	105.384
7	453.037,212 539.517,34	1	453.042,81 539.500,227	18.005

** Lungimile segmentelor sunt determinate în planul de proiecție Stereo 70 și sunt rotunjite la 1 milimetru.

*** Distanța dintre puncte este formată din segmente cumulate ce sunt mai mici decât valoarea 1 milimetru.

Neutilizabil în Circuitul Civil

**DATE DESPRE IMOBILUL NR. 59007**

Oficiul de Cadastru și Publicitate Imobiliară MUREȘ
Biroul de Cadastru și Publicitate Imobiliară Târnăveni

A. Partea I. Descrierea imobilului

TEREN Extravilan

Nr. CF vechi:19/N Mica
Nr. cadastral vechi:140

Adresa: Jud. Mureș

Nr. Crt	Nr cadastral Nr. topografic	Suprafața* (mp)	Observații / Referințe
A1	52932	11.600	Sector cadastral:59 Teren neimprejmuit;

B. Partea II. Proprietari și acte

Inscrieri privitoare la dreptul de proprietate și alte drepturi reale	Referințe
2461 / 07/11/2005	
Act Notarial nr. CVC nr. 2052 , din 01/01/2005 emis de -;	
B1	A1
Intabulare, drept de PROPRIETATE, dobandit prin Conventie, cota actuala 1/1	
1) ZALAR AURELIA, cas cu; LIPSA CNP	
2) ZALAR IOAN, LIPSA CNP	

C. Partea III. SARCINI .

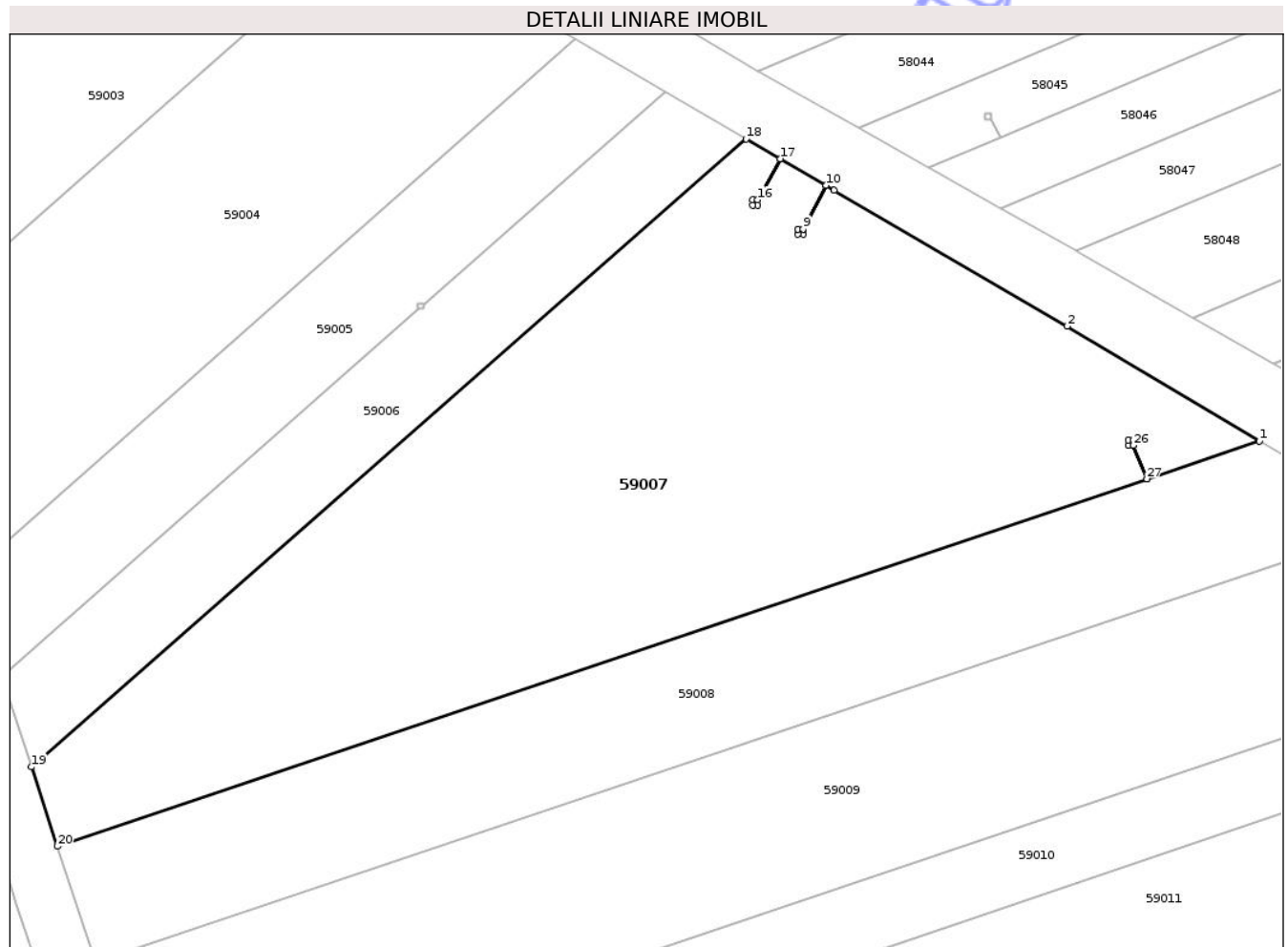
Inscrieri privind dezmembramintele dreptului de proprietate, drepturi reale de garanție și sarcini	Referințe
NU SUNT	

Anexa Nr. 1 La Partea I

Teren

Nr cadastral	Suprafața (mp)*	Observații / Referințe
52932	11.600	

* Suprafața este determinată în planul de proiecție Stereo 70.



Date referitoare la teren

Crt	Categorie folosință	Intra vilan	Suprafața (mp)	Tarla	Parcelă	Nr. topo	Observații / Referințe
1	arabil	NU	11.600	25	1643/2/1	-	

Lungime Segmente

1) Valorile lungimilor segmentelor sunt obținute din proiecție în plan.

Punct început	X / Y	Punct sfârșit	X / Y	Lungime segment (** (m)
1	453.275,74 539.561,985	2	453.239,291 539.583,733	42.443
3	453.195,073 539.609,511	4	453.193,513 539.610,42	1.805
5	453.189,179 539.602,155	6	453.189,179 539.601,155	1.0
7	453.188,179 539.601,155	8	453.188,179 539.602,155	1.0
9	453.189,169 539.602,155	10	453.193,504 539.610,425	9.338

Punct început	X / Y	Punct sfârșit	X / Y	Lungime segment (** (m)
2	453.239,291 539.583,733	3	453.195,073 539.609,511	51.184
4	453.193,513 539.610,42	5	453.189,179 539.602,155	9.333
6	453.189,179 539.601,155	7	453.188,179 539.601,155	1.0
8	453.188,179 539.602,155	9	453.189,169 539.602,155	0.99
10	453.193,504 539.610,425	11	453.184,841 539.615,476	10.029

Punct început	X / Y	Punct sfârșit	X / Y	Lungime segment (** (m)
11	453.184,841 539.615,476	12	453.180,592 539.607,696	8.864
13	453.180,592 539.606,696	14	453.179,592 539.606,696	1.0
15	453.179,592 539.607,696	16	453.180,58 539.607,696	0.988
17	453.184,832 539.615,481	18	453.178,343 539.619,264	7.511
19	453.042,81 539.500,227	20	453.047,744 539.485,142	15.872
21	453.254,37 539.554,783	22	453.251,828 539.561,138	6.845
23	453.250,838 539.561,138	24	453.250,838 539.562,138	1.0
25	453.251,838 539.562,138	26	453.251,838 539.561,138	1.0
27	453.254,38 539.554,786	1	453.275,74 539.561,985	22.54

Punct început	X / Y	Punct sfârșit	X / Y	Lungime segment (** (m)
12	453.180,592 539.607,696	13	453.180,592 539.606,696	1.0
14	453.179,592 539.606,696	15	453.179,592 539.607,696	1.0
16	453.180,58 539.607,696	17	453.184,832 539.615,481	8.87
18	453.178,343 539.619,264	19	453.042,81 539.500,227	180.386
20	453.047,744 539.485,142	21	453.254,37 539.554,783	218.046
22	453.251,828 539.561,138	23	453.250,838 539.561,138	0.99
24	453.250,838 539.562,138	25	453.251,838 539.562,138	1.0
26	453.251,838 539.561,138	27	453.254,38 539.554,786	6.842

** Lungimile segmentelor sunt determinate în planul de proiecție Stereo 70 și sunt rotunjite la 1 milimetru.

*** Distanța dintre puncte este formată din segmente cumulate ce sunt mai mici decât valoarea 1 milimetru.

**DATE DESPRE IMOBILUL NR. 59008**

Oficiul de Cadastru și Publicitate Imobiliară MUREȘ
Biroul de Cadastru și Publicitate Imobiliară Târnăveni

A. Partea I. Descrierea imobilului

TEREN Extravilan

Adresa: Jud. Mureș

Nr. Crt	Nr cadastral Nr. topografic	Suprafața* (mp)	Observații / Referințe
A1		5.800	Sector cadastral:59 Teren neimprejmuit;

B. Partea II. Proprietari și acte

Inscrieri privitoare la dreptul de proprietate și alte drepturi reale	Referințe
/	
Act Administrativ nr. TP 77050 , din 17/11/1997 emis de CJPSDPAT MUREȘ;	
B1	A1
Intabulare, drept de PROPRIETATE, dobandit prin Reconstituire, cota actuala 1/1	
1) MOLNAR ȘT ȘTEFAN, LIPSA CNP	
2) KESZEG FR ȘTEFAN, LIPSA CNP	
3) SZABO FR ANA, LIPSA CNP	

C. Partea III. SARCINI .

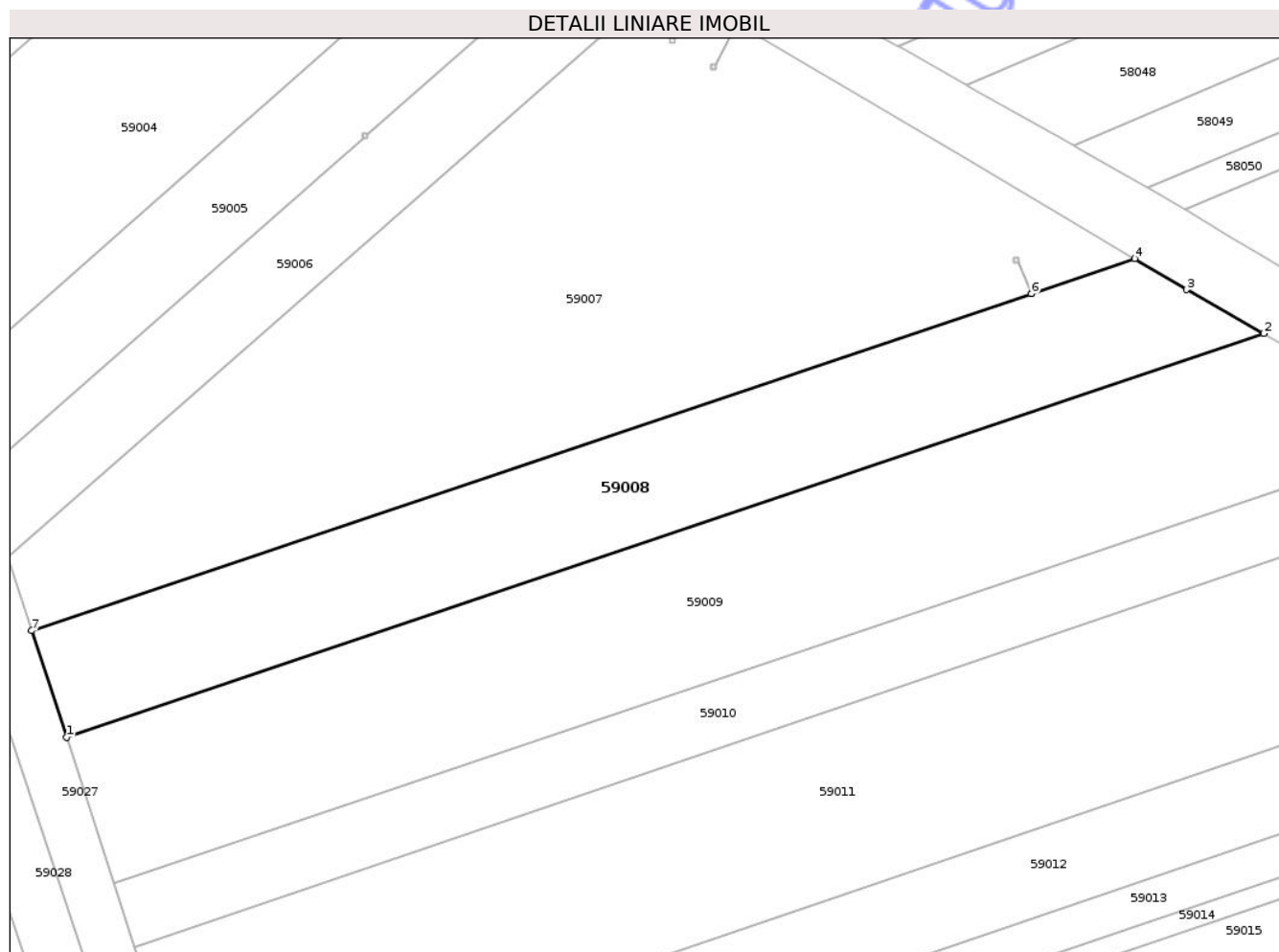
Inscrieri privind dezmembramintele dreptului de proprietate, drepturi reale de garanție și sarcini	Referințe
NU SUNT	

Anexa Nr. 1 La Partea I

Teren

Nr cadastral	Suprafața (mp)*	Observații / Referințe
	5.800	

* Suprafața este determinată în planul de proiecție Stereo 70.



Date referitoare la teren

Crt	Categorie folosință	Intra vilan	Suprafața (mp)	Tarla	Parcelă	Nr. topo	Observații / Referințe
1	arabil	NU	5.800	25	1643/2/10/2	-	

Lungime Segmente

1) Valorile lungimilor segmentelor sunt obținute din proiecție în plan.

Punct început	X / Y	Punct sfârșit	X / Y	Lungime segment (** (m)
1	453.054,936 539.463,158	2	453.302,402 539.546,563	261.143
2	453.302,402 539.546,563	3	453.286,433 539.555,605	18.351
3	453.286,433 539.555,605	4	453.275,74 539.561,985	12.452
4	453.275,74 539.561,985	5	453.254,38 539.554,786	22.54
5	453.254,38 539.554,786	6	453.254,37 539.554,783	0.01

Punct început	X / Y	Punct sfârșit	X / Y	Lungime segment (** (m)
6	453.254,37 539.554,783	7	453.047,744 539.485,142	218.046
7	453.047,744 539.485,142	1	453.054,936 539.463,158	23.131

** Lungimile segmentelor sunt determinate în planul de proiecție Stereo 70 și sunt rotunjite la 1 milimetru.

*** Distanța dintre puncte este formată din segmente cumulate ce sunt mai mici decât valoarea 1 milimetru.

Neutilizabil în Circuitul Civil

**DATE DESPRE IMOBILUL NR. 59009**

Oficiul de Cadastru și Publicitate Imobiliară MUREȘ
Biroul de Cadastru și Publicitate Imobiliară Târnăveni

A. Partea I. Descrierea imobilului

TEREN Extravilan

Nr. CF vechi:231/N Mica
Nr. cadastral vechi:365

Adresa: Jud. Mureș

Nr. Crt	Nr cadastral Nr. topografic	Suprafața* (mp)	Observații / Referințe
A1	53220	8.700	Sector cadastral:59 Teren neimprejmuit;

B. Partea II. Proprietari și acte

Inscrieri privitoare la dreptul de proprietate și alte drepturi reale	Referințe
1979 / 18/04/2008	
Act Notarial nr. CVC nr. 200 , din 01/01/2008 emis de -;	
B1 Intabulare, drept de PROPRIETATE, dobandit prin Conventie, cota actuala 1/1 1) OLAR IOSIF, cas.cu ; LIPSA CNP 2) OLAR MARCELA ANA, LIPSA CNP	A1

C. Partea III. SARCINI .

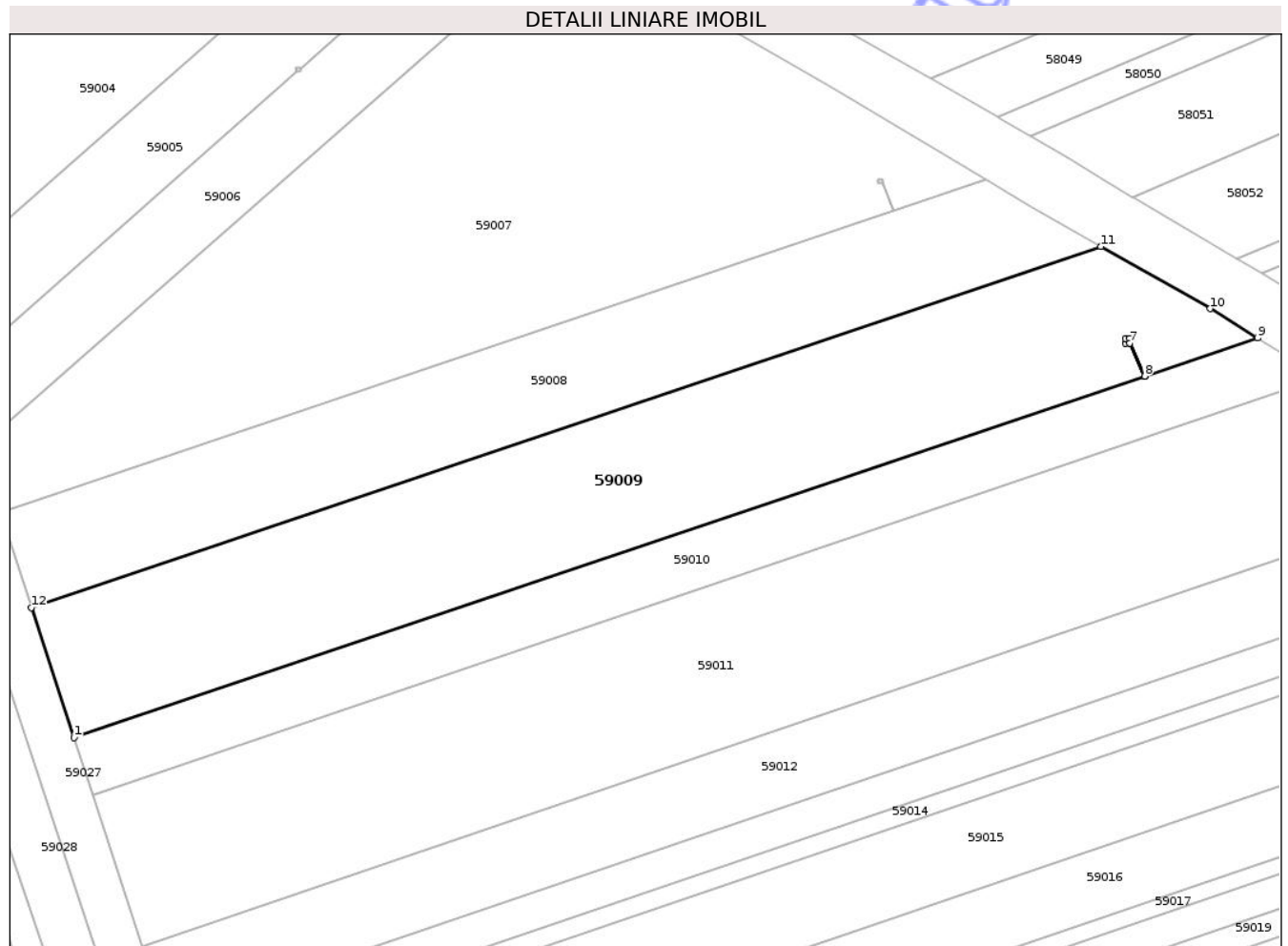
Inscrieri privind dezmembramintele dreptului de proprietate, drepturi reale de garanție și sarcini	Referințe
NU SUNT	

Anexa Nr. 1 La Partea I

Teren

Nr cadastral	Suprafața (mp)*	Observații / Referințe
53220	8.700	

* Suprafața este determinată în planul de proiecție Stereo 70.



Date referitoare la teren

Crt	Categorie folosință	Intra vilan	Suprafața (mp)	Tarla	Parcelă	Nr. topo	Observații / Referințe
1	arabil	NU	8.700	25	1643/2/10	-	

Lungime Segmente

1) Valorile lungimilor segmentelor sunt obținute din proiecție în plan.

Punct început	X / Y	Punct sfârșit	X / Y	Lungime segment (** (m)
1	453.064,763 539.433,121	2	453.312,514 539.516,623	261.445
2	453.312,514 539.516,623	3	453.309,1 539.524,292	8.395
3	453.309,1 539.524,292	4	453.308,11 539.524,292	0.99
4	453.308,11 539.524,292	5	453.308,11 539.525,292	1.0
5	453.308,11 539.525,292	6	453.309,11 539.525,292	1.0

Punct început	X / Y	Punct sfârșit	X / Y	Lungime segment (** (m)
6	453.309,11 539.525,292	7	453.309,11 539.524,292	1.0
7	453.309,11 539.524,292	8	453.312,524 539.516,626	8.392
8	453.312,524 539.516,626	9	453.338,652 539.525,432	27.572
9	453.338,652 539.525,432	10	453.327,733 539.532,222	12.858
10	453.327,733 539.532,222	11	453.302,402 539.546,563	29.108
11	453.302,402 539.546,563	12	453.054,936 539.463,158	261.143
12	453.054,936 539.463,158	1	453.064,763 539.433,121	31.604

** Lungimile segmentelor sunt determinate în planul de proiecție Stereo 70 și sunt rotunjite la 1 milimetru.

*** Distanța dintre puncte este formată din segmente cumulate ce sunt mai mici decât valoarea 1 milimetru.

**DATE DESPRE IMOBILUL NR. 59010**

Oficiul de Cadastru și Publicitate Imobiliară MUREȘ
Biroul de Cadastru și Publicitate Imobiliară Târnăveni

A. Partea I. Descrierea imobilului

TEREN Extravilan

Adresa: Jud. Mureș

Nr. Crt	Nr cadastral Nr. topografic	Suprafața* (mp)	Observații / Referințe
A1		4.000	Sector cadastral:59 Teren neimprejmuit;

B. Partea II. Proprietari și acte

Inscrieri privitoare la dreptul de proprietate și alte drepturi reale	Referințe
/	
Act Administrativ nr. TP 77038 , din 07/11/1997 emis de CJPSDPAT MURES;	
B1	A1
Intabulare, drept de PROPRIETATE, dobandit prin Reconstituire, cota actuala 1/1 1) ANTAL N NICOLAE, LIPSA CNP	

C. Partea III. SARCINI .

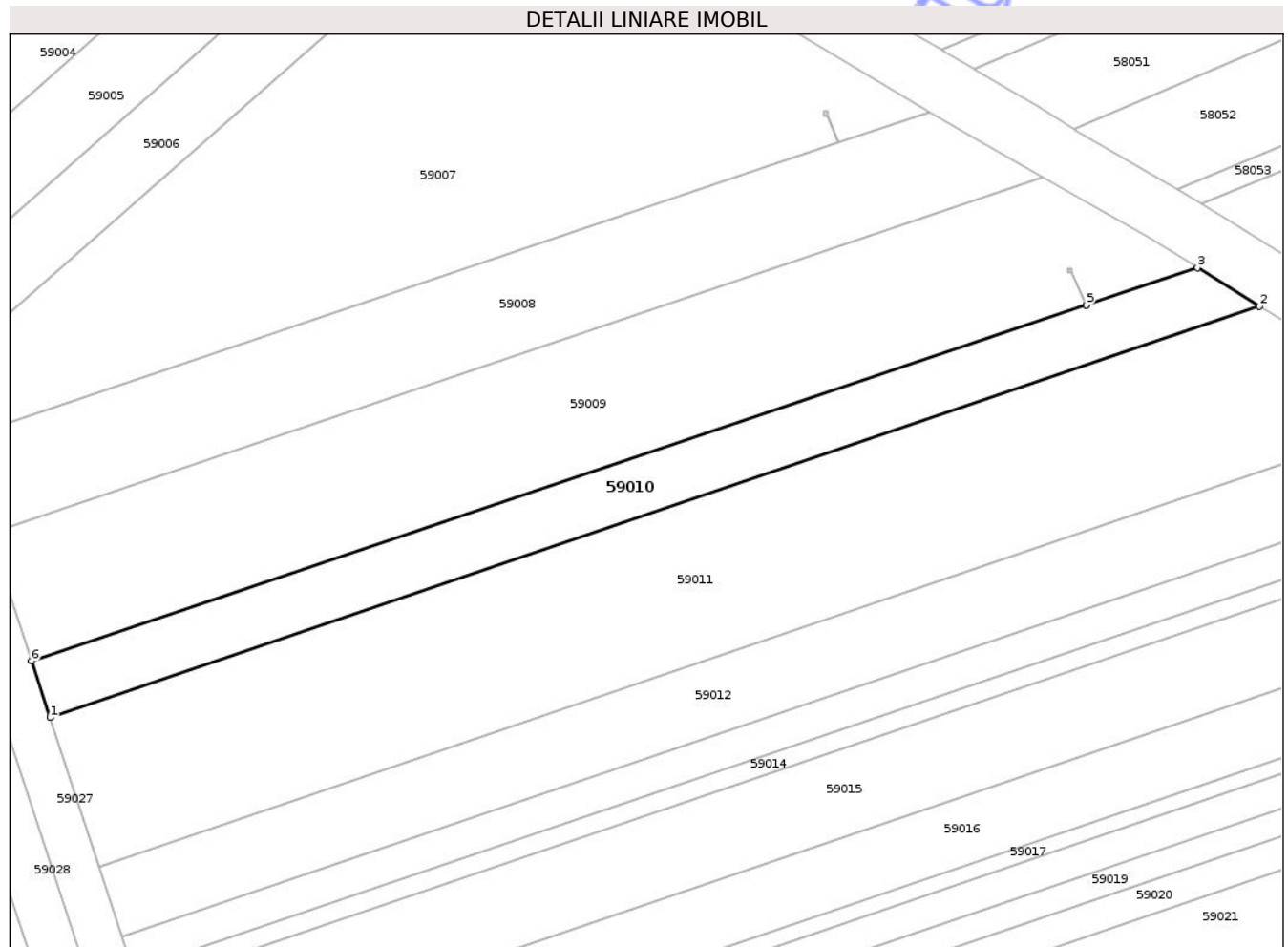
Inscrieri privind dezmembramintele dreptului de proprietate, drepturi reale de garanție și sarcini	Referințe
NU SUNT	

Anexa Nr. 1 La Partea I

Teren

Nr cadastral	Suprafața (mp)*	Observații / Referințe
	4.000	

* Suprafața este determinată în planul de proiecție Stereo 70.



Date referitoare la teren

Crt	Categorie folosință	Intra vilan	Suprafața (mp)	Tarla	Parcelă	Nr. topo	Observații / Referințe
1	arabil	NU	4.000	26	1643/2/9	-	

Lungime Segmente

1) Valorile lungimilor segmentelor sunt obținute din proiecție în plan.

Punct început	X / Y	Punct sfârșit	X / Y	Lungime segment (** (m)
1	453.069,098 539.419,868	2	453.353,185 539.516,395	300.038
2	453.353,185 539.516,395	3	453.338,652 539.525,432	17.113
3	453.338,652 539.525,432	4	453.312,524 539.516,626	27.572
4	453.312,524 539.516,626	5	453.312,514 539.516,623	0.01
5	453.312,514 539.516,623	6	453.064,763 539.433,121	261.445

Punct început	X / Y	Punct sfârșit	X / Y	Lungime segment (** (m)
6	453.064,763 539.433,121	1	453.069,098 539.419,868	13.944

** Lungimile segmentelor sunt determinate în planul de proiecție Stereo 70 și sunt rotunjite la 1 milimetru.

*** Distanța dintre puncte este formată din segmente cumulate ce sunt mai mici decât valoarea 1 milimetru.

Neutilizabil în Circuitul Civil



DATE DESPRE IMOBILUL NR. 59032

Oficiul de Cadastru și Publicitate Imobiliară MUREȘ
Biroul de Cadastru și Publicitate Imobiliară Târnăveni

A. Partea I. Descrierea imobilului

TEREN Extravilan

Adresa: Jud. Mureș

Nr. Crt	Nr cadastral Nr. topografic	Suprafața* (mp)	Observații / Referințe
A1		1	Sector cadastral:59 Teren neimprejmuit;

B. Partea II. Proprietari și acte

Inscrieri privitoare la dreptul de proprietate și alte drepturi reale	Referințe
/	
Act Normativ nr. LEGEA 123 , din 10/07/2012 emis de PARLAMENT;	
B1	A1
Intabulare, drept de PROPRIETATE, dobandit prin Lege, cota actuala 1/1	
1) STATUL ROMÂN, CIF:9999999999999, LIPSA CUI	

C. Partea III. SARCINI .

Inscrieri privind dezmembramintele dreptului de proprietate, drepturi reale de garanție și sarcini	Referințe
NU SUNT	


Anexa Nr. 1 La Partea I

Teren

Nr cadastral	Suprafața (mp)*	Observații / Referințe
	1	

* Suprafața este determinată în planul de proiecție Stereo 70.

DETALII LINIARE IMOBIL



Date referitoare la teren

Crt	Categorie folosință	Intravilan	Suprafața (mp)	Tarla	Parcelă	Nr. topo	Observații / Referințe
1	curți constructii	NU	1	25	1645/1	-	

Lungime Segmente

1) Valorile lungimilor segmentelor sunt obținute din proiecție în plan.

Punct început	X / Y	Punct sfârșit	X / Y	Lungime segment (** (m)
1	453.569,208 539.363,095	2	453.569,208 539.364,085	0.99
2	453.569,208 539.364,085	3	453.569,208 539.364,095	0.01
3	453.569,208 539.364,095	4	453.568,208 539.364,095	1.0
4	453.568,208 539.364,095	5	453.568,208 539.363,095	1.0
5	453.568,208 539.363,095	1	453.569,208 539.363,095	1.0

** Lungimile segmentelor sunt determinate în planul de proiecție Stereo 70 și sunt rotunjite la 1 milimetru.

*** Distanța dintre puncte este formată din segmente cumulate ce sunt mai mici decât valoarea 1 milimetru.

Neutilizabil în Circuitul
Civil

