

**DATE DESPRE IMOBILUL NR. 10683**

Oficiul de Cadastru și Publicitate Imobiliară MUREȘ
Biroul de Cadastru și Publicitate Imobiliară Târnăveni

A. Partea I. Descrierea imobilului

TEREN Extravilan

Adresa: Jud. Mureș

Nr. Crt	Nr cadastral Nr. topografic	Suprafața* (mp)	Observații / Referințe
A1		2.127	Sector cadastral:106 Teren neimprejmuit;

B. Partea II. Proprietari și acte

Inscrieri privitoare la dreptul de proprietate și alte drepturi reale		Referințe
/		
Act Normativ nr. HG 1705 , din 29/11/2006 emis de GUVERN;		
B1	Intabulare, drept de PROPRIETATE, dobandit prin Lege, cota actuala 1/1 1) STATUL ROMÂN, CIF:9999999999999, LIPSA CUI	A1
B2	Intabulare, drept de ADMINISTRARE, dobandit prin Lege, cota actuala 1/1 1) AGENȚIA NAȚIONALĂ DE ÎMBUNĂȚĂRI FUNCIARE, CIF:29275212	A1

C. Partea III. SARCINI .

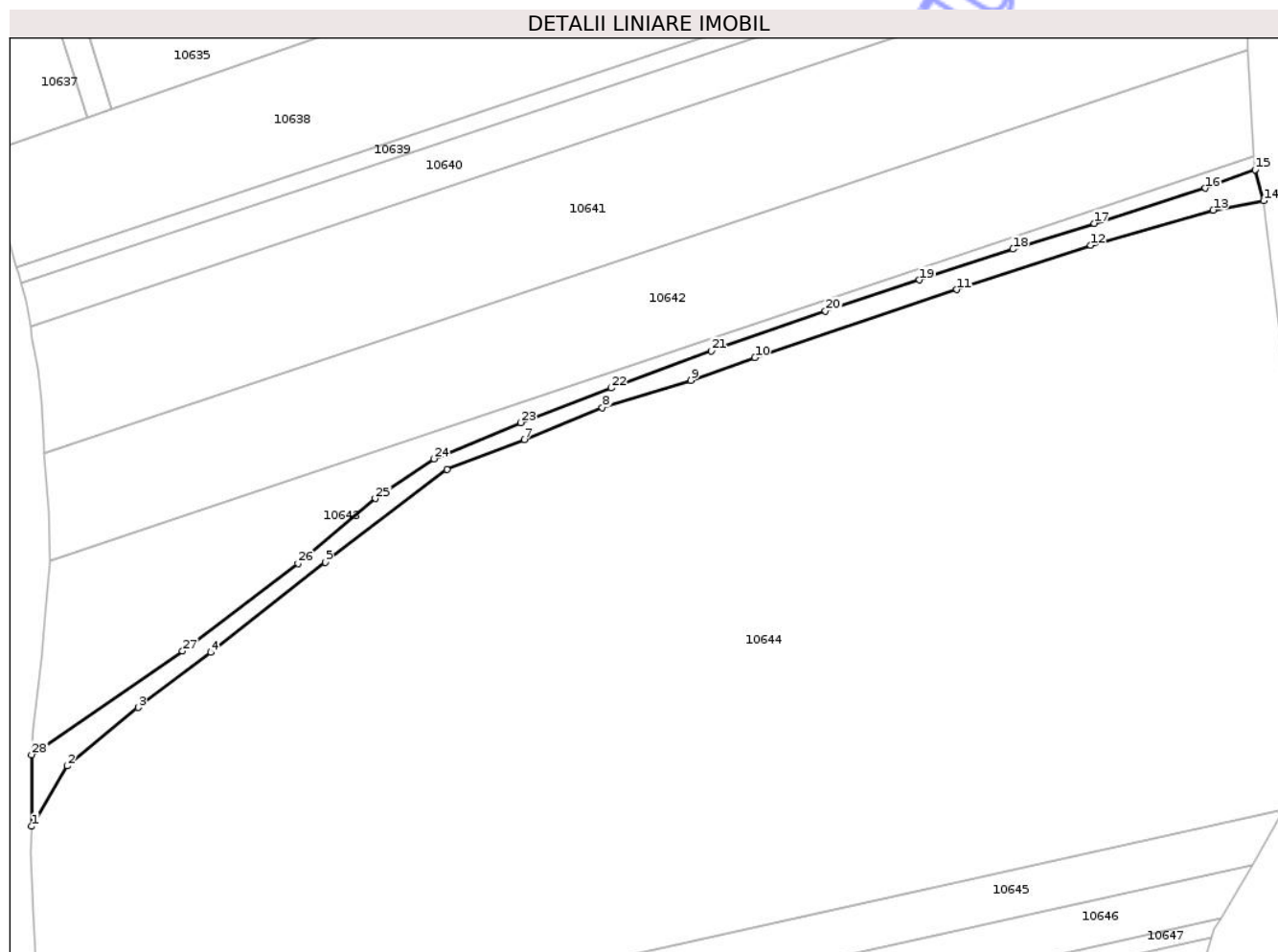
Inscrieri privind dezmembramintele dreptului de proprietate, drepturi reale de garanție și sarcini	Referințe
NU SUNT	

Anexa Nr. 1 La Partea I

Teren

Nr cadastral	Suprafața (mp)*	Observații / Referințe
	2.127	

* Suprafața este determinată în planul de proiecție Stereo 70.



Date referitoare la teren

Crt	Categorie folosință	Intravilan	Suprafața (mp)	Tarla	Parcelă	Nr. topo	Observații / Referințe
1	neproductiv	NU	2.127	56	3489/1	-	

Lungime Segmente

1) Valorile lungimilor segmentelor sunt obținute din proiecție în plan.

Punct început	X / Y	Punct sfârșit	X / Y	Lungime segment (** (m)
1	455.403,444 532.832,413	2	455.413,181 532.848,966	19.204
3	455.432,626 532.864,982	4	455.452,583 532.880,069	25.018
5	455.483,957 532.904,746	6	455.517,266 532.930,189	41.914
7	455.538,492 532.938,414	8	455.559,904 532.947,126	23.116
9	455.584,215 532.954,591	10	455.601,682 532.960,827	18.546

Punct început	X / Y	Punct sfârșit	X / Y	Lungime segment (** (m)
2	455.413,181 532.848,966	3	455.432,626 532.864,982	25.192
4	455.452,583 532.880,069	5	455.483,957 532.904,746	39.916
6	455.517,266 532.930,189	7	455.538,492 532.938,414	22.765
8	455.559,904 532.947,126	9	455.584,215 532.954,591	25.432
10	455.601,682 532.960,827	11	455.657,1 532.979,461	58.467

Punct început	X / Y	Punct sfârșit	X / Y	Lungime segment (** (m)
11	455.657,1 532.979,461	12	455.693,77 532.991,605	38.628
13	455.727,331 533.001,211	14	455.741,207 533.003,798	14.115
15	455.738,81 533.012,33	16	455.725,172 533.007,231	14.56
17	455.694,814 532.997,563	18	455.672,477 532.990,525	23.42
19	455.646,831 532.982,084	20	455.621,083 532.973,595	27.111
21	455.589,727 532.962,699	22	455.562,353 532.952,488	29.217
23	455.537,494 532.943,014	24	455.513,774 532.933,103	25.707
25	455.497,671 532.922,215	26	455.476,437 532.904,429	27.699
27	455.444,833 532.880,42	28	455.403,43 532.852,037	50.198

Punct început	X / Y	Punct sfârșit	X / Y	Lungime segment (** (m)
12	455.693,77 532.991,605	13	455.727,331 533.001,211	34.909
14	455.741,207 533.003,798	15	455.738,81 533.012,33	8.862
16	455.725,172 533.007,231	17	455.694,814 532.997,563	31.86
18	455.672,477 532.990,525	19	455.646,831 532.982,084	27.0
20	455.621,083 532.973,595	21	455.589,727 532.962,699	33.195
22	455.562,353 532.952,488	23	455.537,494 532.943,014	26.603
24	455.513,774 532.933,103	25	455.497,671 532.922,215	19.439
26	455.476,437 532.904,429	27	455.444,833 532.880,42	39.689
28	455.403,43 532.852,037	1	455.403,444 532.832,413	19.624

** Lungimile segmentelor sunt determinate în planul de proiecție Stereo 70 și sunt rotunjite la 1 milimetru.

*** Distanța dintre puncte este formată din segmente cumulate ce sunt mai mici decât valoarea 1 milimetru.

Neutilizabil în
Civil

**DATE DESPRE IMOBILUL NR. 10686**

Oficiul de Cadastru și Publicitate Imobiliară MUREȘ
Biroul de Cadastru și Publicitate Imobiliară Târnăveni

A. Partea I. Descrierea imobilului

TEREN Extravilan

Adresa: Jud. Mureș

Nr. Crt	Nr cadastral Nr. topografic	Suprafața* (mp)	Observații / Referințe
A1		334	Sector cadastral:106 Teren neimprejmuit;

B. Partea II. Proprietari și acte

Inscrieri privitoare la dreptul de proprietate și alte drepturi reale		Referințe
/		
Act Normativ nr. 7 , din 13/03/1996 emis de PARLAMENTUL ROMÂNIEI ((,art. 13));		
B1	Inscrierea posesiei, drept de PROPRIETATE, dobandit prin Constituire, cota actuala 1/1 1) NEIDENTIFICAT NEIDENTIFICAT	A1
B2	Se noteaza mentiunea proprietar neidentificat.	A1

C. Partea III. SARCINI .

Inscrieri privind dezmembramintele dreptului de proprietate, drepturi reale de garanție și sarcini	Referințe
NU SUNT	

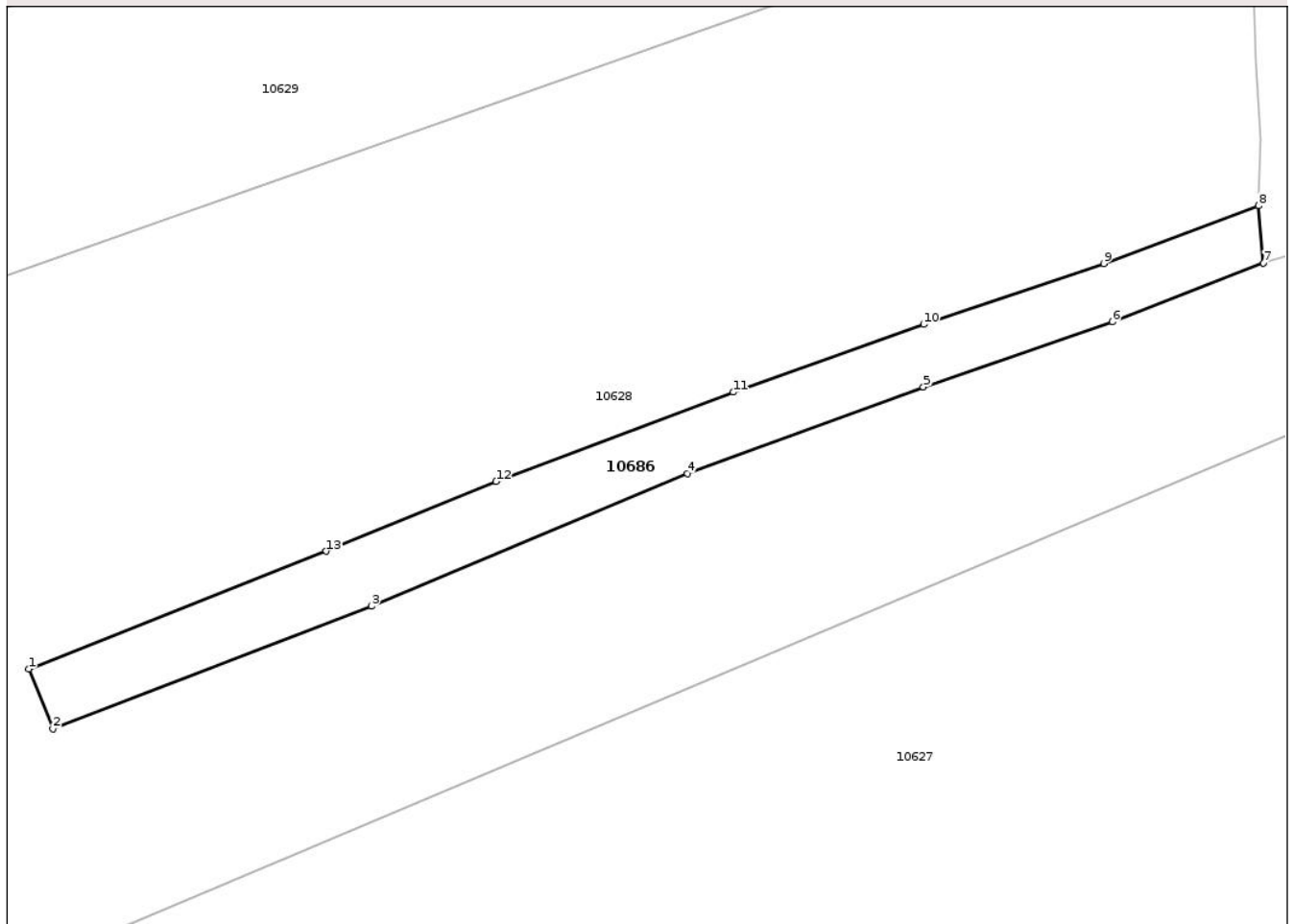
Anexa Nr. 1 La Partea I

Teren

Nr cadastral	Suprafața (mp)*	Observații / Referințe
	334	

* Suprafața este determinată în planul de proiecție Stereo 70.

DETALII LINIARE IMOBIL



Date referitoare la teren

Crt	Categorie folosință	Intra vilan	Suprafața (mp)	Tarla	Parcelă	Nr. topo	Observații / Referințe
1	neproductiv	NU	334	56	3489/1	-	

Lungime Segmente

1) Valorile lungimilor segmentelor sunt obținute din proiecție în plan.

Punct început	X / Y	Punct sfârșit	X / Y	Lungime segment (** (m)
1	455.535,21 533.693,102	2	455.536,754 533.689,279	4.123
2	455.536,754 533.689,279	3	455.557,196 533.697,146	21.904
3	455.557,196 533.697,146	4	455.577,452 533.705,648	21.968
4	455.577,452 533.705,648	5	455.592,606 533.711,193	16.137
5	455.592,606 533.711,193	6	455.604,737 533.715,354	12.824

Punct început	X / Y	Punct sfârșit	X / Y	Lungime segment (** (m)
6	455.604,737 533.715,354	7	455.614,42 533.719,132	10.394
7	455.614,42 533.719,132	8	455.614,105 533.722,81	3.692
8	455.614,105 533.722,81	9	455.604,171 533.719,104	10.602
9	455.604,171 533.719,104	10	455.592,618 533.715,2	12.195
10	455.592,618 533.715,2	11	455.580,406 533.710,856	12.962
11	455.580,406 533.710,856	12	455.565,195 533.705,131	16.253
12	455.565,195 533.705,131	13	455.554,294 533.700,658	11.783
13	455.554,294 533.700,658	1	455.535,21 533.693,102	20.525

** Lungimile segmentelor sunt determinate în planul de proiecție Stereo 70 și sunt rotunjite la 1 milimetru.

*** Distanța dintre puncte este formată din segmente cumulate ce sunt mai mici decât valoarea 1 milimetru.

**DATE DESPRE IMOBILUL NR. 10604**

Oficiul de Cadastru și Publicitate Imobiliară MUREȘ
Biroul de Cadastru și Publicitate Imobiliară Târnăveni

A. Partea I. Descrierea imobilului

TEREN Necunoscut

Adresa: Loc. Hărănglab, Jud. Mureș

Nr. Crt	Nr cadastral Nr. topografic	Suprafața* (mp)	Observații / Referințe
A1		7.500	Sector cadastral:106 Teren neimprejmuit; DIFERENTA DE SUPRAFATA DE 6300 MP SE AFLA IN SECTORUL 107

B. Partea II. Proprietari și acte

Inscrieri privitoare la dreptul de proprietate și alte drepturi reale		Referințe
/		
Act Administrativ nr. TP 76913 , din 13/12/1996 emis de CJPSDPAT MURES;		
B1	Intabulare, drept de PROPRIETATE, dobandit prin Reconstituire, cota actuala 1/1 1) CSIKI ȘT IOAN, LIPSA CNP	A1

C. Partea III. SARCINI .

Inscrieri privind dezmembramintele dreptului de proprietate, drepturi reale de garanție și sarcini	Referințe
NU SUNT	

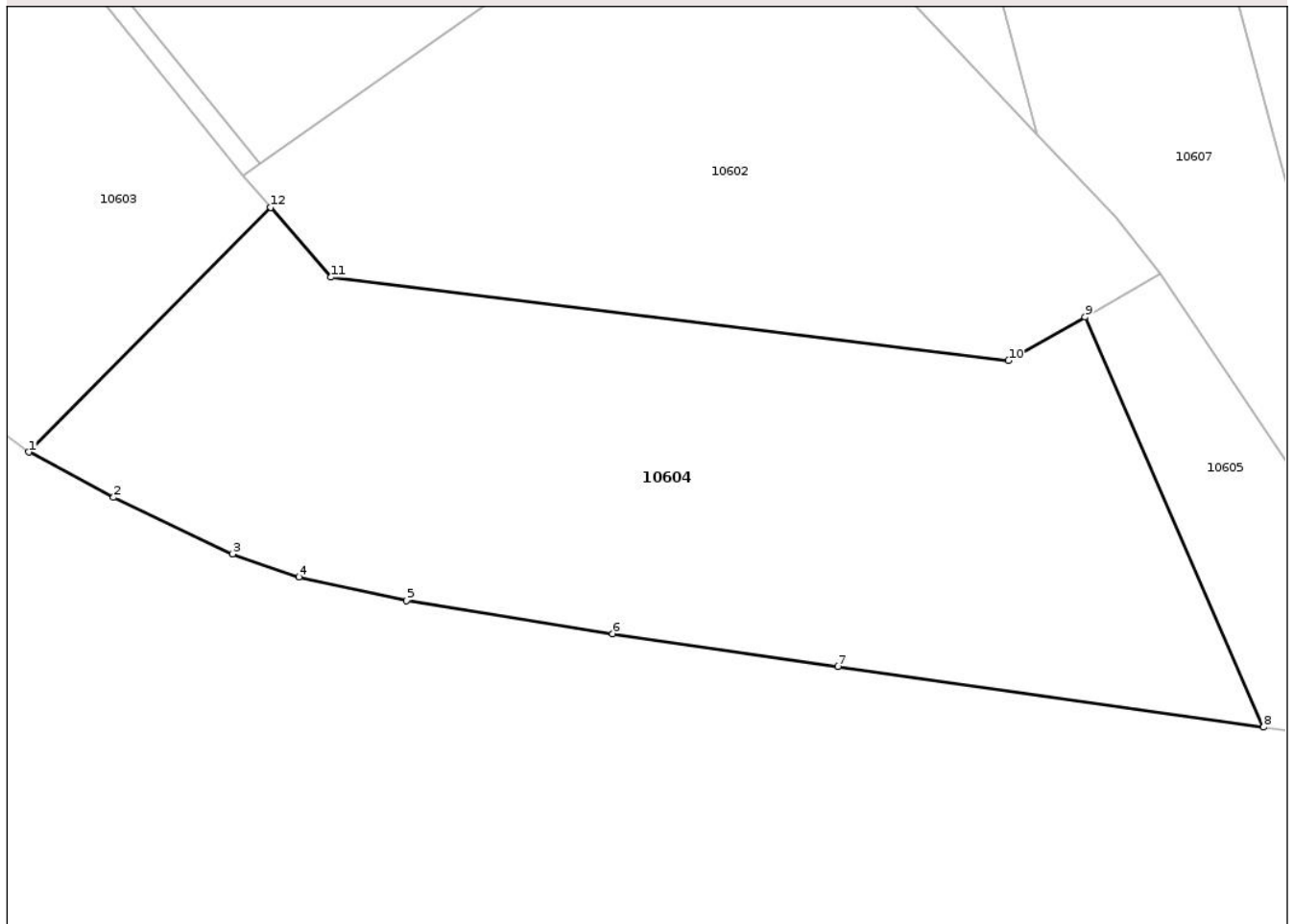
Anexa Nr. 1 La Partea I

Teren

Nr cadastral	Suprafața (mp)*	Observații / Referințe
	7.500	DIFERENȚA DE SUPRAFAȚA DE 6300 MP SE AFLĂ ÎN SECTORUL 107

* Suprafața este determinată în planul de proiecție Stereo 70.

DETALII LINIARE IMOBIL



Date referitoare la teren

Crt	Categorie folosință	Intra vilan	Suprafața (mp)	Tarla	Parcelă	Nr. topo	Observații / Referințe
1	arabil	DA	1.670	62	3625/1/1	-	
2	arabil	NU	5.830	62	3625/1/1	-	

Lungime Segmente

1) Valorile lungimilor segmentelor sunt obținute din proiecție în plan.

Punct început	X / Y	Punct sfârșit	X / Y	Lungime segment (** (m))
1	455.107,26 533.231,91	2	455.119,774 533.225,206	14.197
2	455.119,774 533.225,206	3	455.137,352 533.216,868	19.455
3	455.137,352 533.216,868	4	455.147,143 533.213,471	10.364
4	455.147,143 533.213,471	5	455.163,063 533.210,022	16.289

Punct început	X / Y	Punct sfârșit	X / Y	Lungime segment (** (m)
5	455.163,063 533.210,022	6	455.193,467 533.205,111	30.798
6	455.193,467 533.205,111	7	455.226,712 533.200,256	33.598
7	455.226,712 533.200,256	8	455.289,528 533.191,309	63.45
8	455.289,528 533.191,309	9	455.263,193 533.251,844	66.015
9	455.263,193 533.251,844	10	455.251,888 533.245,401	13.012
10	455.251,888 533.245,401	11	455.151,87 533.257,697	100.771
11	455.151,87 533.257,697	12	455.142,986 533.268,012	13.614
12	455.142,986 533.268,012	1	455.107,26 533.231,91	50.791

** Lungimile segmentelor sunt determinate în planul de proiecție Stereo 70 și sunt rotunjite la 1 milimetru.

*** Distanța dintre puncte este formată din segmente cumulate ce sunt mai mici decât valoarea 1 milimetru.

**DATE DESPRE IMOBILUL NR. 10606**

Oficiul de Cadastru și Publicitate Imobiliară MUREȘ
Biroul de Cadastru și Publicitate Imobiliară Târnăveni

A. Partea I. Descrierea imobilului

TEREN Necunoscut

Adresa: Loc. Hărănglab, Jud. Mureș

Nr. Crt	Nr cadastral Nr. topografic	Suprafața* (mp)	Observații / Referințe
A1		17.500	Sector cadastral:106 Teren neimprejmuit;

B. Partea II. Proprietari și acte

Inscrieri privitoare la dreptul de proprietate și alte drepturi reale	Referințe
/	
Act Administrativ nr. TP 76785 , din 04/06/1996 emis de CJPSDPAT MUREȘ;	
B1	A1
Intabulare, drept de PROPRIETATE, dobandit prin Reconstituire, cota actuala 1/1	
1) HANC V VICTOR, LIPSA CNP 2) LĂSCUDEAN V AMALIA, LIPSA CNP 3) DAN V EUGENIA, LIPSA CNP 4) SOLOMON V ELEONORA, LIPSA CNP 5) MESAROȘ V ELVIRA, LIPSA CNP 6) HANC V MARIA, LIPSA CNP	

C. Partea III. SARCINI .

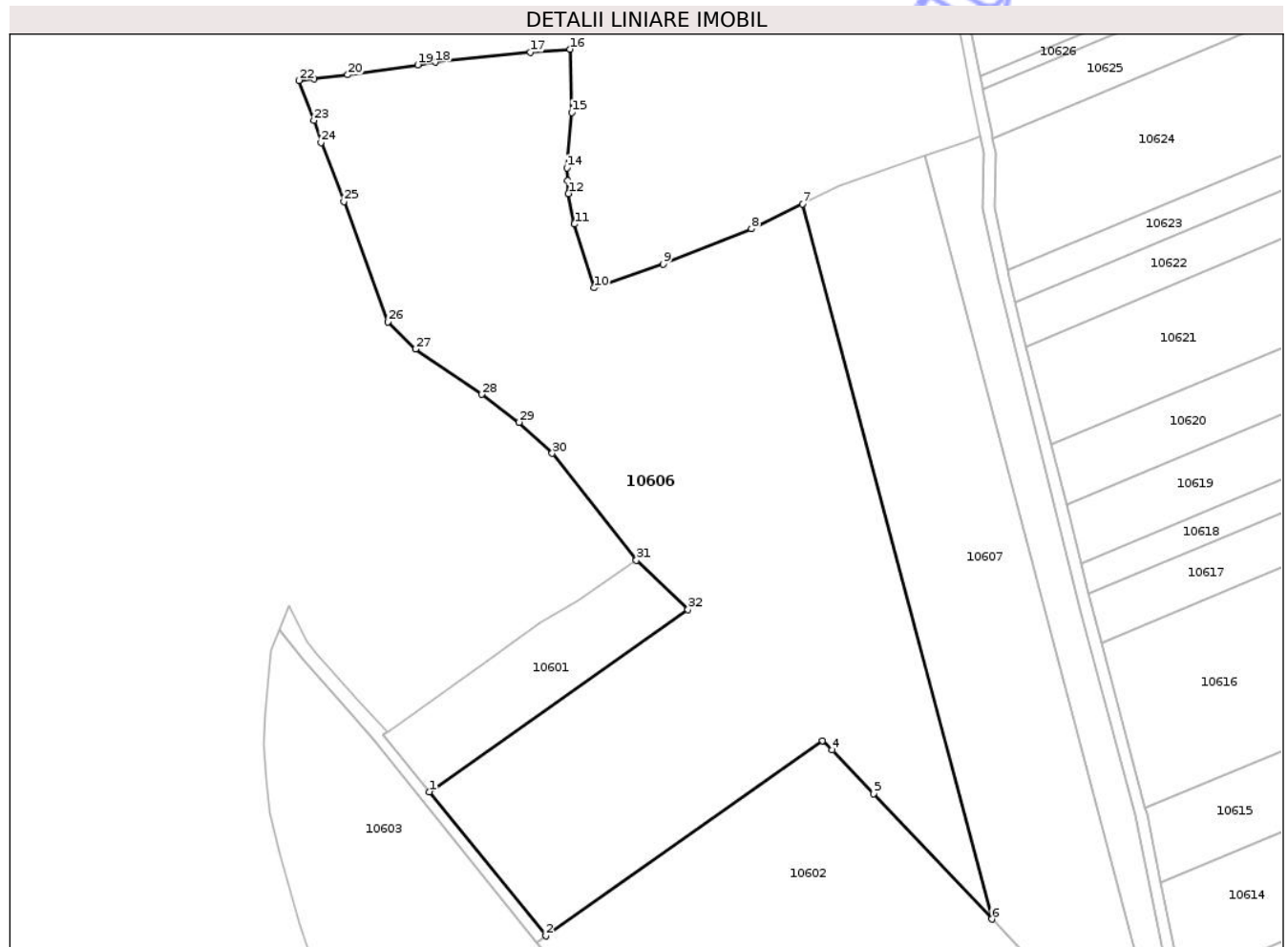
Inscrieri privind dezmembramintele dreptului de proprietate, drepturi reale de garanție și sarcini	Referințe
NU SUNT	

Anexa Nr. 1 La Partea I

Teren

Nr cadastral	Suprafața (mp)*	Observații / Referințe
	17.500	

* Suprafața este determinată în planul de proiecție Stereo 70.



Date referitoare la teren

Crt	Categorie folosință	Intra vilan	Suprafața (mp)	Tarla	Parcelă	Nr. topo	Observații / Referințe
1	arabil	DA	9.600	57	3495/8/2	-	
2	arabil	DA	290	57	3494/2	-	
3	arabil	NU	1.700	57	3494/1	-	
4	arabil	NU	4.000	57	3493/1/1	-	
5	arabil	NU	1.910	57	3494/2	-	

Lungime Segmente

1) Valorile lungimilor segmentelor sunt obținute din proiecție în plan.

Punct început	X / Y	Punct sfârșit	X / Y	Lungime segment (** (m))
1	455.111,5 533.311,507	2	455.141,369 533.274,474	47.577
3	455.212,61 533.324,689	4	455.215,121 533.322,247	3.503

Punct început	X / Y	Punct sfârșit	X / Y	Lungime segment (** (m))
2	455.141,369 533.274,474	3	455.212,61 533.324,689	87.161
4	455.215,121 533.322,247	5	455.225,706 533.311,021	15.429

Punct început	X / Y	Punct sfârșit	X / Y	Lungime segment (** (m)
5	455.225,706 533.311,021	6	455.256,182 533.278,791	44.357
7	455.207,405 533.462,606	8	455.194,345 533.456,194	14.549
9	455.171,523 533.447,135	10	455.153,802 533.441,046	18.738
11	455.148,784 533.457,448	12	455.147,193 533.465,297	8.009
13	455.146,994 533.468,576	14	455.146,828 533.471,869	3.297
15	455.148,055 533.486,091	16	455.147,68 533.502,393	16.307
17	455.137,466 533.501,622	18	455.112,939 533.499,068	24.66
19	455.108,434 533.498,406	20	455.090,42 533.495,794	18.202
21	455.081,787 533.494,757	22	455.077,885 533.494,36	3.922
23	455.081,732 533.484,08	24	455.083,555 533.478,455	5.914
25	455.089,467 533.463,266	26	455.100,778 533.432,326	32.943
27	455.107,863 533.425,318	28	455.124,838 533.413,66	20.592
29	455.134,545 533.406,494	30	455.143,046 533.398,515	11.66
31	455.164,698 533.371,01	32	455.177,963 533.358,354	18.334

Punct început	X / Y	Punct sfârșit	X / Y	Lungime segment (** (m)
6	455.256,182 533.278,791	7	455.207,405 533.462,606	190.176
8	455.194,345 533.456,194	9	455.171,523 533.447,135	24.554
10	455.153,802 533.441,046	11	455.148,784 533.457,448	17.152
12	455.147,193 533.465,297	13	455.146,994 533.468,576	3.285
14	455.146,828 533.471,869	15	455.148,055 533.486,091	14.275
16	455.147,68 533.502,393	17	455.137,466 533.501,622	10.243
18	455.112,939 533.499,068	19	455.108,434 533.498,406	4.553
20	455.090,42 533.495,794	21	455.081,787 533.494,757	8.695
22	455.077,885 533.494,36	23	455.081,732 533.484,08	10.976
24	455.083,555 533.478,455	25	455.089,467 533.463,266	16.298
26	455.100,778 533.432,326	27	455.107,863 533.425,318	9.965
28	455.124,838 533.413,66	29	455.134,545 533.406,494	12.066
30	455.143,046 533.398,515	31	455.164,698 533.371,01	35.005
32	455.177,963 533.358,354	1	455.111,5 533.311,507	81.314

** Lungimile segmentelor sunt determinate în planul de proiecție Stereo 70 și sunt rotunjite la 1 milimetru.

*** Distanța dintre puncte este formată din segmente cumulate ce sunt mai mici decât valoarea 1 milimetru.



DATE DESPRE IMOBILUL NR. 10609

Oficiul de Cadastru și Publicitate Imobiliară MUREȘ
Biroul de Cadastru și Publicitate Imobiliară Târnăveni

A. Partea I. Descrierea imobilului

TEREN Extravilan

Adresa: Jud. Mureș

Nr. Crt	Nr cadastral Nr. topografic	Suprafața* (mp)	Observații / Referințe
A1		8.400	Sector cadastral:106 Teren neimprejmuit;

B. Partea II. Proprietari și acte

Inscrieri privitoare la dreptul de proprietate și alte drepturi reale	Referințe
/	
Act Administrativ nr. PVPP NR. 15 , din 16/12/2025 emis de COMUNA MICA;	
B1	A1
Inscrierea provizorie, drept de PROPRIETATE, dobandit prin Lege, cota actuala 1/1	
1) GÁBOR I LADISLAU	
2) KISS A AGNETA	
3) OROSZ I ELISABETA	

C. Partea III. SARCINI .

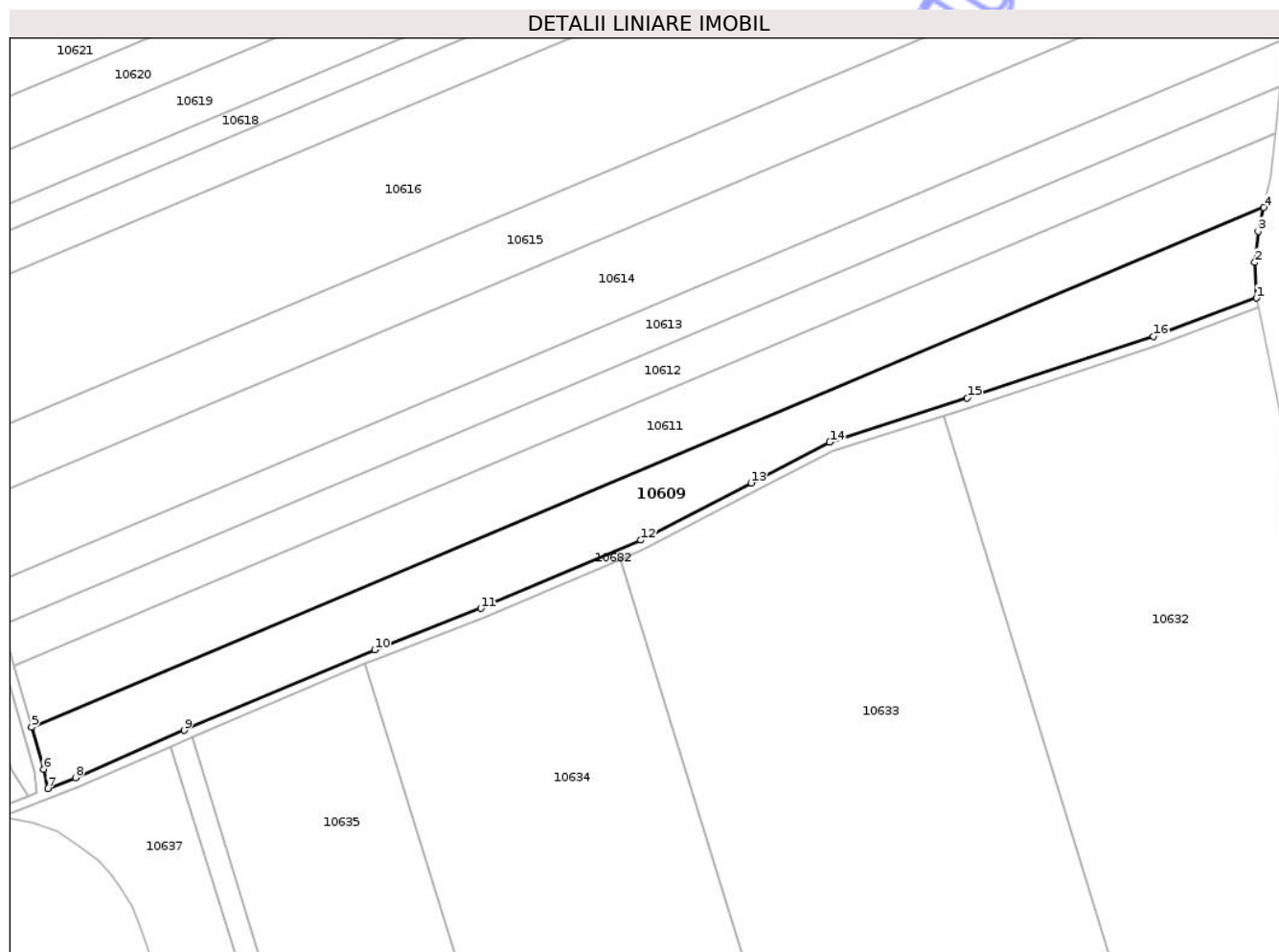
Inscrieri privind dezmembramintele dreptului de proprietate, drepturi reale de garanție și sarcini	Referințe
NU SUNT	

Anexa Nr. 1 La Partea I

Teren

Nr cadastral	Suprafața (mp)*	Observații / Referințe
	8.400	

* Suprafața este determinată în planul de proiecție Stereo 70.



Date referitoare la teren

Crt	Categorie folosință	Intra vilan	Suprafața (mp)	Tarla	Parcelă	Nr. topo	Observații / Referințe
1	arabil	NU	8.200	57	3495/1	-	
2	faneata	NU	200	57	3495/1/1	-	

Lungime Segmente

1) Valorile lungimilor segmentelor sunt obținute din proiecție în plan.

Punct început	X / Y	Punct sfârșit	X / Y	Lungime segment (** (m)
1	455.706,084 533.353,026	2	455.705,614 533.364,32	11.303
2	455.705,614 533.364,32	3	455.706,681 533.374,164	9.902
3	455.706,681 533.374,164	4	455.708,449 533.381,774	7.812
4	455.708,449 533.381,774	5	455.317,377 533.216,943	424.39

Punct început	X / Y	Punct sfârșit	X / Y	Lungime segment (** (m)
5	455.317,377 533.216,943	6	455.321,142 533.203,601	13.863
6	455.321,142 533.203,601	7	455.322,607 533.197,475	6.299
7	455.322,607 533.197,475	8	455.331,26 533.200,896	9.305
8	455.331,26 533.200,896	9	455.365,813 533.215,945	37.688
9	455.365,813 533.215,945	10	455.426,222 533.241,46	65.576
10	455.426,222 533.241,46	11	455.459,933 533.254,616	36.187
11	455.459,933 533.254,616	12	455.510,78 533.276,229	55.249
12	455.510,78 533.276,229	13	455.545,73 533.294,405	39.395
13	455.545,73 533.294,405	14	455.570,688 533.307,31	28.097
14	455.570,688 533.307,31	15	455.614,278 533.321,299	45.78
15	455.614,278 533.321,299	16	455.673,397 533.340,828	62.26
16	455.673,397 533.340,828	1	455.706,084 533.353,026	34.889

** Lungimile segmentelor sunt determinate în planul de proiecție Stereo 70 și sunt rotunjite la 1 milimetru.

*** Distanța dintre puncte este formată din segmente cumulate ce sunt mai mici decât valoarea 1 milimetru.

**DATE DESPRE IMOBILUL NR. 10616**

Oficiul de Cadastru și Publicitate Imobiliară MUREȘ
Biroul de Cadastru și Publicitate Imobiliară Târnăveni

A. Partea I. Descrierea imobilului

TEREN Necunoscut

Adresa: Loc. Hărănglab, Jud. Mureș

Nr. Crt	Nr cadastral Nr. topografic	Suprafața* (mp)	Observații / Referințe
A1		19.600	Sector cadastral:106 Teren neimprejmuit;

B. Partea II. Proprietari și acte

Inscrieri privitoare la dreptul de proprietate și alte drepturi reale	Referințe
/	
Act Administrativ nr. TP 76834 , din 21/08/1996 emis de CJPSDPAT MUREȘ;	
B1	A1
Intabulare, drept de PROPRIETATE, dobandit prin Reconstituire, cota actuala 1/1 1) CIZMAȘ T VIORICA, LIPSA CNP	

C. Partea III. SARCINI .

Inscrieri privind dezmembramintele dreptului de proprietate, drepturi reale de garanție și sarcini	Referințe
NU SUNT	

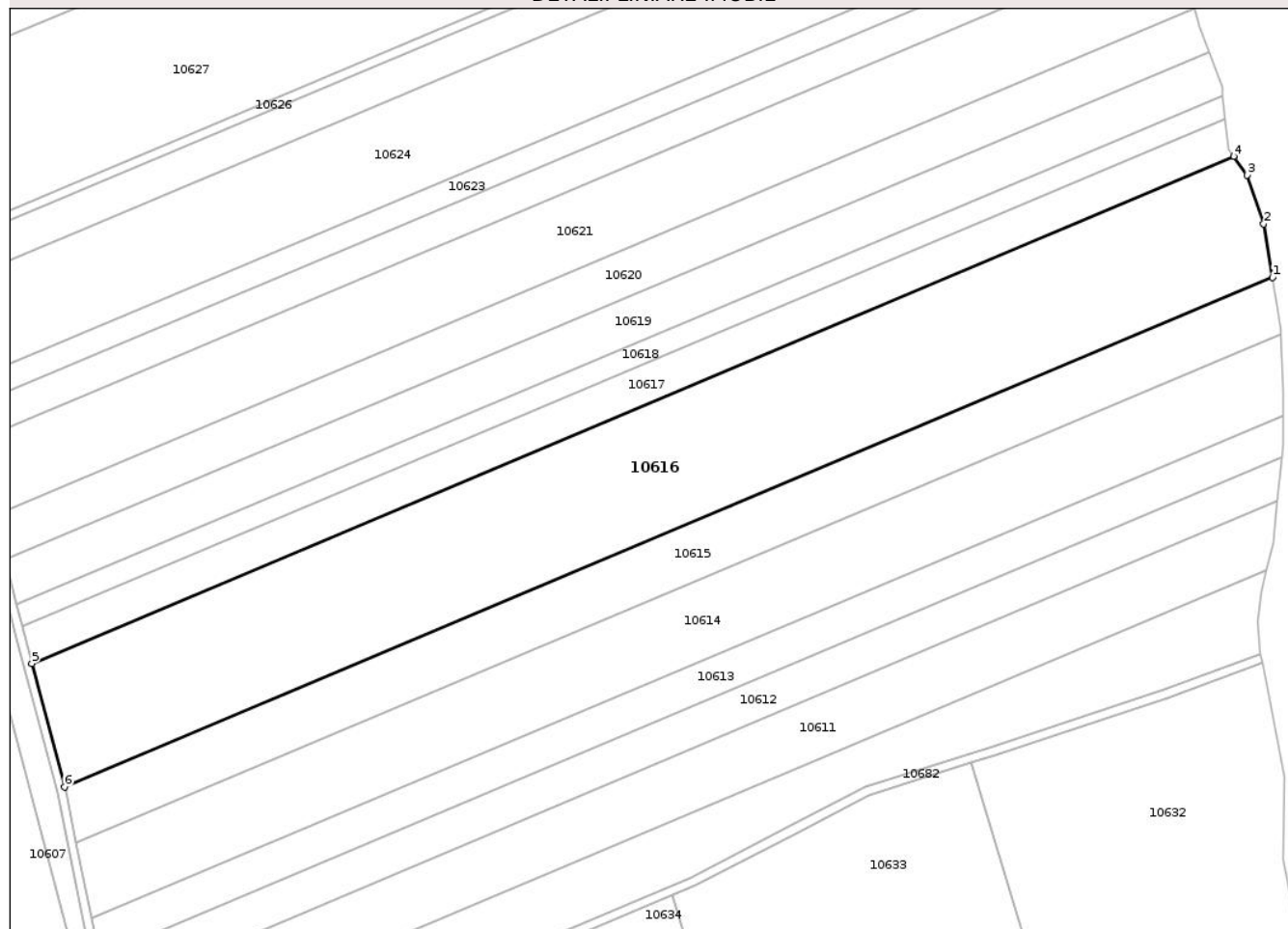
Anexa Nr. 1 La Partea I

Teren

Nr cadastral	Suprafața (mp)*	Observații / Referințe
	19.600	

* Suprafața este determinată în planul de proiecție Stereo 70.

DETALII LINIARE IMOBIL



Date referitoare la teren

Crt	Categorie folosință	Intra vilan	Suprafața (mp)	Tarla	Parcelă	Nr. topo	Observații / Referințe
1	arabil	DA	169	57	3502/6	-	
2	arabil	NU	1.000	57	3496/2	-	
3	arabil	NU	9.600	57	3495/6	-	
4	arabil	NU	8.831	57	3502/6	-	

Lungime Segmente

1) Valorile lungimilor segmentelor sunt obținute din proiecție în plan.

Punct început	X / Y	Punct sfârșit	X / Y	Lungime segment (** (m)
1	455.710,535 533.482,173	2	455.707,5 533.500,57	18.645
2	455.707,5 533.500,57	3	455.701,772 533.517,302	17.686
3	455.701,772 533.517,302	4	455.697,11 533.523,682	7.902

Punct început	X / Y	Punct sfârșit	X / Y	Lungime segment (** (m)
4	455.697,11 533.523,682	5	455.284,375 533.349,722	447.897
5	455.284,375 533.349,722	6	455.295,628 533.307,297	43.892
6	455.295,628 533.307,297	1	455.710,535 533.482,173	450.254

** Lungimile segmentelor sunt determinate în planul de proiecție Stereo 70 și sunt rotunjite la 1 milimetru.

*** Distanța dintre puncte este formată din segmente cumulate ce sunt mai mici decât valoarea 1 milimetru.

Neutilizabil în Circuitul Civil

**DATE DESPRE IMOBILUL NR. 10652**

Oficiul de Cadastru și Publicitate Imobiliară MUREȘ
Biroul de Cadastru și Publicitate Imobiliară Târnăveni

A. Partea I. Descrierea imobilului

TEREN Extravilan

Adresa: Jud. Mureș

Nr. Crt	Nr cadastral Nr. topografic	Suprafața* (mp)	Observații / Referințe
A1	51526	5.100	Sector cadastral:106 Teren neimprejmuit;

B. Partea II. Proprietari și acte

Inscrieri privitoare la dreptul de proprietate și alte drepturi reale	Referințe
4751 / 23/06/2014	
Act Notarial nr. 1510 , din 20/06/2014 emis de SUS MARIA;	
B5	A1
Intabulare, drept de PROPRIETATE, dobandit prin Conventie, cota actuala 1/1 1) SC AGRI TERENURI SA, CIF:24816228	

C. Partea III. SARCINI .

Inscrieri privind dezmembramintele dreptului de proprietate, drepturi reale de garanție și sarcini	Referințe
NU SUNT	


Anexa Nr. 1 La Partea I

Teren

Nr cadastral	Suprafața (mp)*	Observații / Referințe
51526	5.100	

* Suprafața este determinată în planul de proiecție Stereo 70.

DETALII LINIARE IMOBIL



Date referitoare la teren

Crt	Categorie folosință	Intravilan	Suprafața (mp)	Tarla	Parcelă	Nr. topo	Observații / Referințe
1	arabil	NU	4.900	57	3504/20	-	
2	faneata	NU	200	57	3505/8	-	

Lungime Segmente

1) Valorile lungimilor segmentelor sunt obținute din proiecție în plan.

Punct început	X / Y	Punct sfârșit	X / Y	Lungime segment (** (m))
1	455.728,673 532.729,939	2	455.419,041 532.661,351	317.138
2	455.419,041 532.661,351	3	455.420,46 532.650,232	11.208
3	455.420,46 532.650,232	4	455.420,79 532.645,306	4.938
4	455.420,79 532.645,306	5	455.732,076 532.714,26	318.831

Punct început	X / Y	Punct sfârșit	X / Y	Lungime segment (** (m)
5	455.732,076 532.714,26	1	455.728,673 532.729,939	16.044

** Lungimile segmentelor sunt determinate în planul de proiecție Stereo 70 și sunt rotunjite la 1 milimetru.

*** Distanța dintre puncte este formată din segmente cumulate ce sunt mai mici decât valoarea 1 milimetru.

Neutilizabil în Circuitul Civil

**DATE DESPRE IMOBILUL NR. 10656**

Oficiul de Cadastru și Publicitate Imobiliară MUREȘ
Biroul de Cadastru și Publicitate Imobiliară Târnăveni

A. Partea I. Descrierea imobilului

TEREN Extravilan

Adresa: Jud. Mureș

Nr. Crt	Nr cadastral Nr. topografic	Suprafața* (mp)	Observații / Referințe
A1		2.800	Sector cadastral:106 Teren neimprejmuit;

B. Partea II. Proprietari și acte

Inscrieri privitoare la dreptul de proprietate și alte drepturi reale	Referințe
/	
Act Administrativ nr. TP 77069 , din 04/02/1998 emis de CJPSDPAT MUREȘ;	
B1	A1
Intabulare, drept de PROPRIETATE, dobandit prin Reconstituire, cota actuala 1/1 1) MESAROS N VASILE, LIPSA CNP	

C. Partea III. SARCINI .

Inscrieri privind dezmembramintele dreptului de proprietate, drepturi reale de garanție și sarcini	Referințe
NU SUNT	

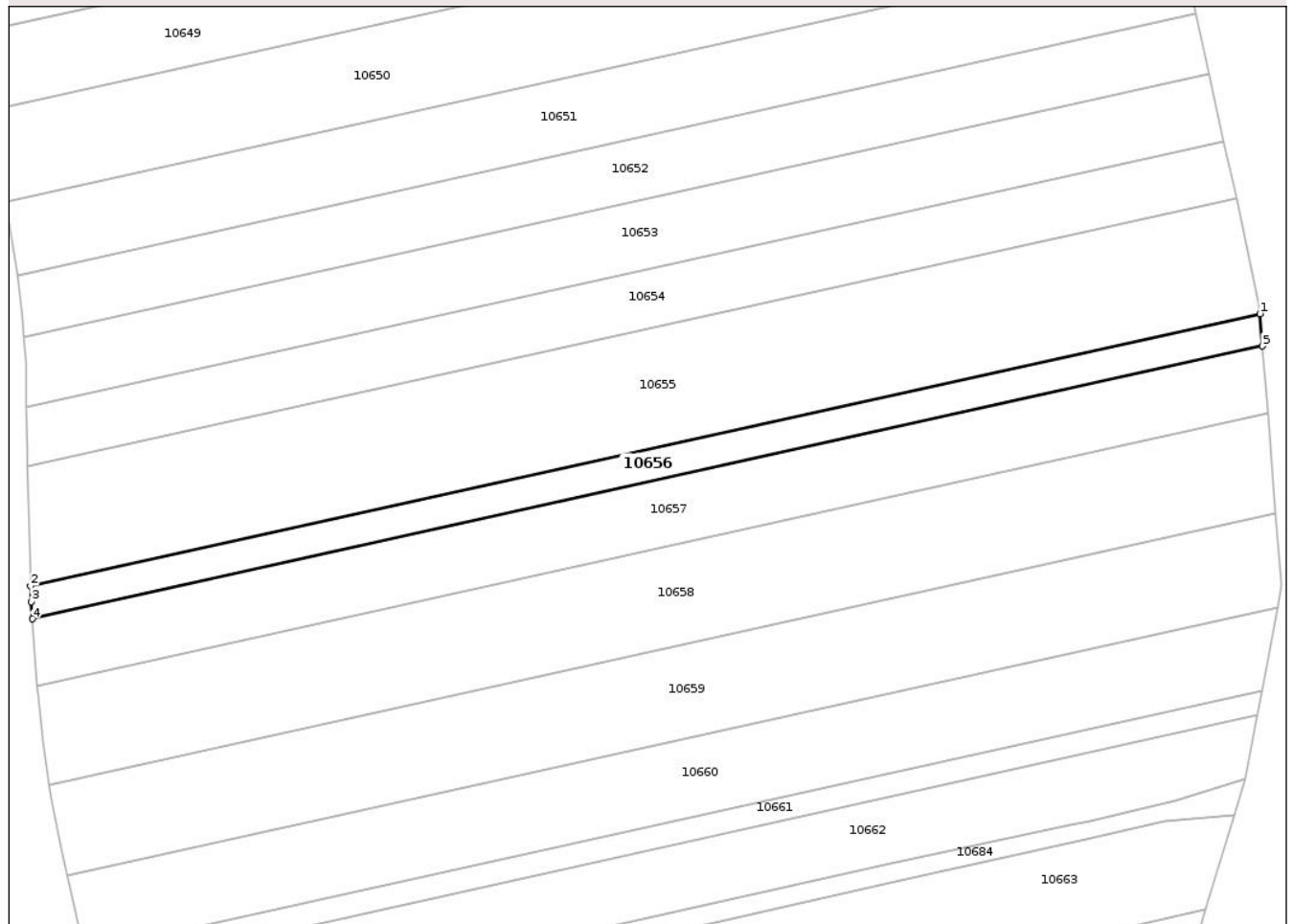
Anexa Nr. 1 La Partea I

Teren

Nr cadastral	Suprafața (mp)*	Observații / Referințe
	2.800	

* Suprafața este determinată în planul de proiecție Stereo 70.

DETALII LINIARE IMOBIL



Date referitoare la teren

Crt	Categorie folosință	Intravilan	Suprafața (mp)	Tarla	Parcelă	Nr. topo	Observații / Referințe
1	arabil	NU	2.000	53	3504/14	-	
2	faneata	NU	150	53	3504/4	-	
3	arabil	NU	650	53	3504/4	-	

Lungime Segmente

1) Valorile lungimilor segmentelor sunt obținute din proiecție în plan.

Punct început	X / Y	Punct sfârșit	X / Y	Lungime segment (** (m)
1	455.745,393 532.651,315	2	455.422,544 532.579,799	330.676
2	455.422,544 532.579,799	3	455.422,663 532.575,696	4.105
3	455.422,663 532.575,696	4	455.422,98 532.571,228	4.48
4	455.422,98 532.571,228	5	455.746,077 532.642,799	330.929

Punct început	X / Y	Punct sfârșit	X / Y	Lungime segment (** (m)
5	455.746,077 532.642,799	1	455.745,393 532.651,315	8.544

** Lungimile segmentelor sunt determinate în planul de proiecție Stereo 70 și sunt rotunjite la 1 milimetru.

*** Distanța dintre puncte este formată din segmente cumulate ce sunt mai mici decât valoarea 1 milimetru.

Neutilizabil în Circuitul Civil

**DATE DESPRE IMOBILUL NR. 10660**

Oficiul de Cadastru și Publicitate Imobiliară MUREȘ
Biroul de Cadastru și Publicitate Imobiliară Târnăveni

A. Partea I. Descrierea imobilului

TEREN Extravilan

Adresa: Jud. Mureș

Nr. Crt	Nr cadastral Nr. topografic	Suprafața* (mp)	Observații / Referințe
A1		6.500	Sector cadastral:106 Teren neimprejmuit;

B. Partea II. Proprietari și acte

Inscrieri privitoare la dreptul de proprietate și alte drepturi reale	Referințe
/	
Act Administrativ nr. TP 76841 , din 22/08/1996 emis de CJPSDPAT MURES;	
B1	A1
Intabulare, drept de PROPRIETATE, dobandit prin Reconstituire, cota actuala 1/1	
1) JAKAB ST IOAN, LIPSA CNP	

C. Partea III. SARCINI .

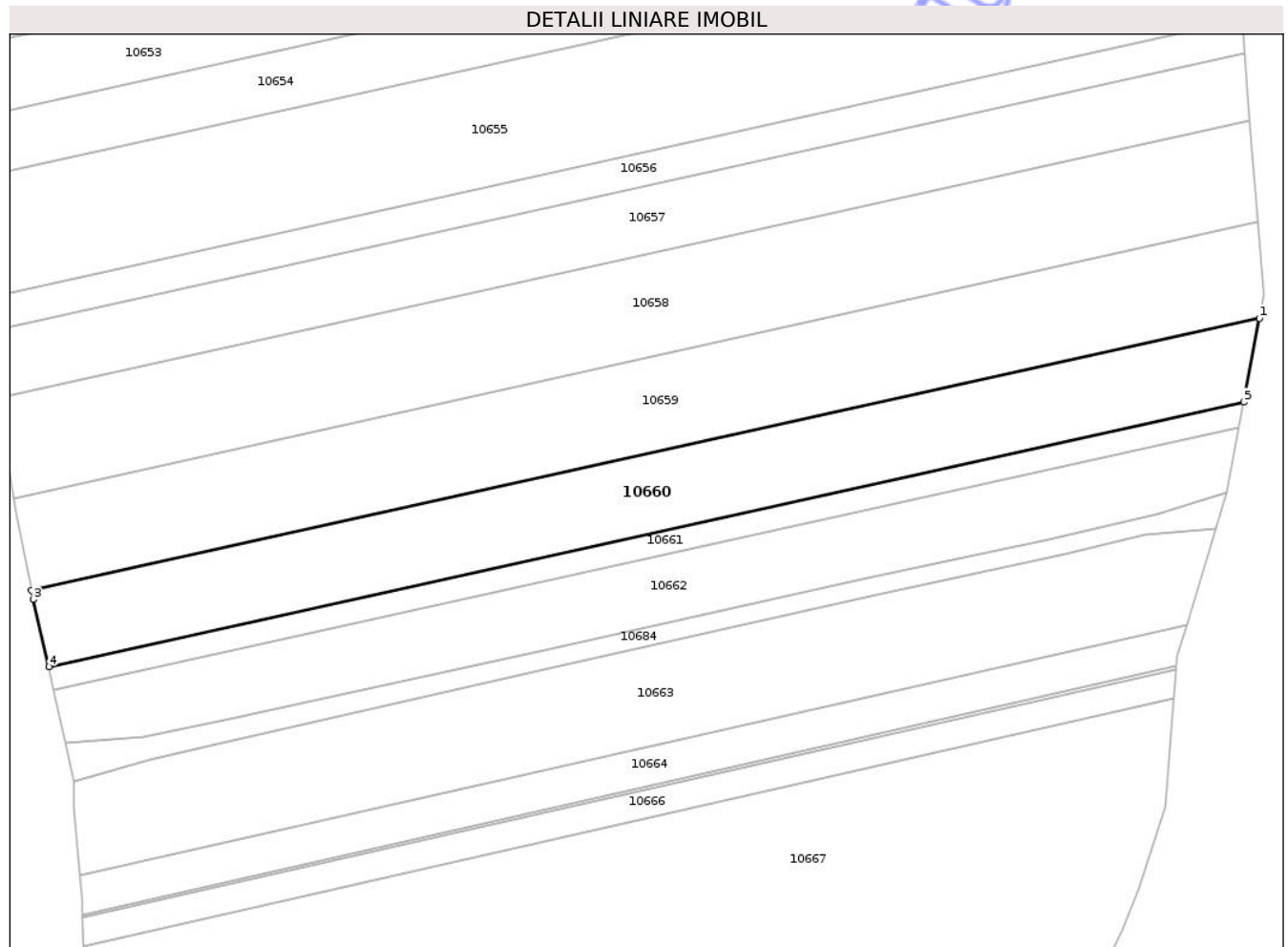
Inscrieri privind dezmembramintele dreptului de proprietate, drepturi reale de garanție și sarcini	Referințe
NU SUNT	

Anexa Nr. 1 La Partea I

Teren

Nr cadastral	Suprafața (mp)*	Observații / Referințe
	6.500	

* Suprafața este determinată în planul de proiecție Stereo 70.



Date referitoare la teren

Crt	Categorie folosință	Intra vilan	Suprafața (mp)	Tarla	Parcelă	Nr. topo	Observații / Referințe
1	arabil	NU	6.000	57	3504/13	-	
2	faneata	NU	200	57	3621/7	-	
3	arabil	NU	300	57	3621/7	-	

Lungime Segmente

1) Valorile lungimilor segmentelor sunt obținute din proiecție în plan.

Punct început	X / Y	Punct sfârșit	X / Y	Lungime segment (** (m)
1	455.749,98 532.574,13	2	455.432,185 532.503,733	325.499
2	455.432,185 532.503,733	3	455.432,686 532.501,404	2.383
3	455.432,686 532.501,404	4	455.436,638 532.483,988	17.859
4	455.436,638 532.483,988	5	455.745,866 532.552,486	316.724

Punct început	X / Y	Punct sfârşit	X / Y	Lungime segment (** (m)
5	455.745,866 532.552,486	1	455.749,98 532.574,13	22.031

** Lungimile segmentelor sunt determinate în planul de proiecţie Stereo 70 şi sunt rotunjite la 1 milimetru.

*** Distanţa dintre puncte este formată din segmente cumulate ce sunt mai mici decât valoarea 1 milimetru.

Neutilizabil în Circuitul Civil

**DATE DESPRE IMOBILUL NR. 10664**

Oficiul de Cadastru și Publicitate Imobiliară MUREȘ
Biroul de Cadastru și Publicitate Imobiliară Târnăveni

A. Partea I. Descrierea imobilului

TEREN Extravilan

Adresa: Jud. Mureș

Nr. Crt	Nr cadastral Nr. topografic	Suprafața* (mp)	Observații / Referințe
A1	50894	2.900	Sector cadastral:106 Teren neimprejmuit;

B. Partea II. Proprietari și acte

Inscrieri privitoare la dreptul de proprietate și alte drepturi reale		Referințe
13882 / 24/09/2012		
Act Notarial nr. 1520 , din 18/09/2012 emis de NP MIHAIL IOANA ROXANA;		
B3	Intabulare, drept de PROPRIETATE, dobandit prin Conventie, cota actuala 1/1 1) SC AGRI TERENURI SA, CIF:24816228	A1
10207 / 12/09/2022		
Act Notarial nr. 2451 , din 09/09/2022 emis de NP Diaconescu Remus Stefan;		
B4	Se noteaza vanzarea cu rezerva dreptului de proprietate pana la plata integrala a pretului de 420.463,88 EUR 1) AGROGEEA PRODUCT SRL, CIF:31278768	A1

C. Partea III. SARCINI .

Inscrieri privind dezmembramintele dreptului de proprietate, drepturi reale de garanție și sarcini	Referințe
NU SUNT	

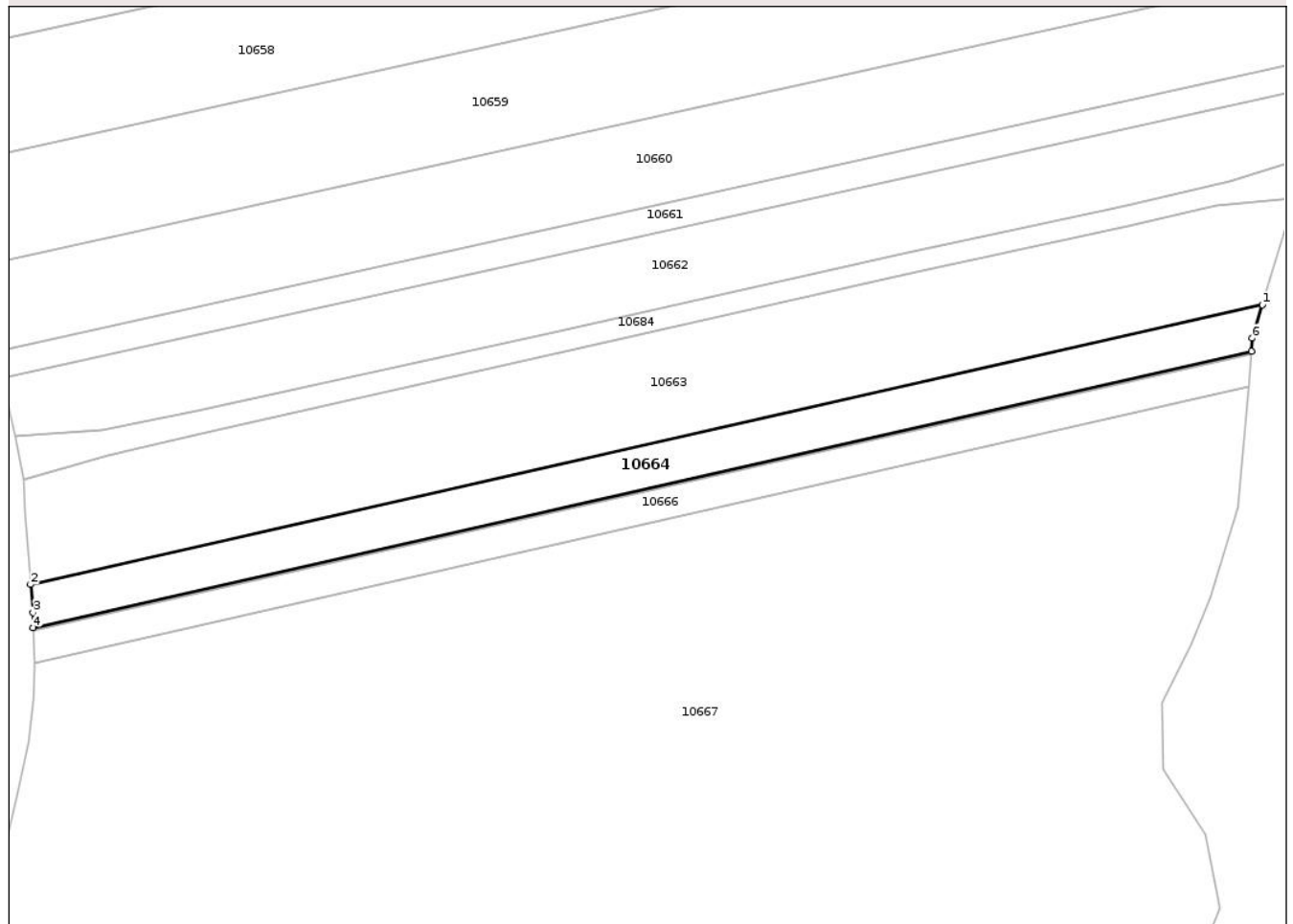
Anexa Nr. 1 La Partea I

Teren

Nr cadastral	Suprafața (mp)*	Observații / Referințe
50894	2.900	

* Suprafața este determinată în planul de proiecție Stereo 70.

DETALII LINIARE IMOBIL



Date referitoare la teren

Crt	Categorie folosință	Intra vilan	Suprafața (mp)	Tarla	Parcelă	Nr. topo	Observații / Referințe
1	arabil	NU	2.900	57	3504/9	-	

Lungime Segmente

1) Valorile lungimilor segmentelor sunt obținute din proiecție în plan.

Punct început	X / Y	Punct sfârșit	X / Y	Lungime segment (** (m)
1	455.731,082 532.494,93	2	455.444,715 532.429,989	293.638
2	455.444,715 532.429,989	3	455.445,259 532.423,48	6.532
3	455.445,259 532.423,48	4	455.445,336 532.419,935	3.546
4	455.445,336 532.419,935	5	455.728,493 532.484,148	290.346
5	455.728,493 532.484,148	6	455.728,746 532.487,2	3.063

Punct început	X / Y	Punct sfârșit	X / Y	Lungime segment (** (m)
6	455.728,746 532.487,2	1	455.731,082 532.494,93	8.076

** Lungimile segmentelor sunt determinate în planul de proiecție Stereo 70 și sunt rotunjite la 1 milimetru.

*** Distanța dintre puncte este formată din segmente cumulate ce sunt mai mici decât valoarea 1 milimetru.

Neutilizabil în Circuitul Civil

**DATE DESPRE IMOBILUL NR. 10670**

Oficiul de Cadastru și Publicitate Imobiliară MUREȘ
Biroul de Cadastru și Publicitate Imobiliară Târnăveni

A. Partea I. Descrierea imobilului

TEREN Extravilan

Nr. CF vechi:359/N/Mica
Nr. cadastral vechi:502

Adresa: Jud. Mureș

Nr. Crt	Nr cadastral Nr. topografic	Suprafața* (mp)	Observații / Referințe
A1	53976	8.700	Sector cadastral:106 Teren neimprejmuit;

B. Partea II. Proprietari și acte

Inscrieri privitoare la dreptul de proprietate și alte drepturi reale	Referințe
5808 / 31/10/2008	
Act Notarial nr. 1279 , din 30/10/2008 emis de NP. Ceusan Raluca;	
B1	A1
Intabulare, drept de PROPRIETATE, dobandit prin Conventie, cota actuala 1/1	
1) SC DE PRODUCERE A ENERGIEI ELECTRICE IN HIDROCENTRALE HIDROELECTRICA SA SUC HIDROCENTRALE CLUJ, CIF:9999999999999, (bun societar) LIPSA CUI	

C. Partea III. SARCINI .

Inscrieri privind dezmembramintele dreptului de proprietate, drepturi reale de garanție și sarcini	Referințe
NU SUNT	

Anexa Nr. 1 La Partea I

Teren

Nr cadastral	Suprafața (mp)*	Observații / Referințe
53976	8.700	

* Suprafața este determinată în planul de proiecție Stereo 70.

DETALII LINIARE IMOBIL



Date referitoare la teren

Crt	Categorie folosință	Intra vilan	Suprafața (mp)	Tarla	Parcelă	Nr. topo	Observații / Referințe
1	arabil	NU	8.700	57	3504/2	-	

Lungime Segmente

1) Valorile lungimilor segmentelor sunt obținute din proiecție în plan.

Punct început	X / Y	Punct sfârșit	X / Y	Lungime segment (** (m)
1	455.701,731 532.301,504	2	455.392,916 532.265,85	310.866
2	455.392,916 532.265,85	3	455.391,997 532.263,822	2.226
3	455.391,997 532.263,822	4	455.385,351 532.245,499	19.492
4	455.385,351 532.245,499	5	455.381,531 532.235,581	10.628
5	455.381,531 532.235,581	6	455.660,18 532.267,752	280.5

Punct început	X / Y	Punct sfârșit	X / Y	Lungime segment (** (m)
6	455.660,18 532.267,752	7	455.667,06 532.271,989	8.081
7	455.667,06 532.271,989	8	455.698,975 532.289,545	36.425
8	455.698,975 532.289,545	1	455.701,731 532.301,504	12.272

** Lungimile segmentelor sunt determinate în planul de proiecție Stereo 70 și sunt rotunjite la 1 milimetru.

*** Distanța dintre puncte este formată din segmente cumulate ce sunt mai mici decât valoarea 1 milimetru.

Neutilizabil în Circuitul Civil

**DATE DESPRE IMOBILUL NR. 10674**

Oficiul de Cadastru și Publicitate Imobiliară MUREȘ
Biroul de Cadastru și Publicitate Imobiliară Târnăveni

A. Partea I. Descrierea imobilului

TEREN Extravilan

Nr. CF vechi:356/N/Mica
Nr. cadastral vechi:495

Adresa: Jud. Mureș

Nr. Crt	Nr cadastral Nr. topografic	Suprafața* (mp)	Observații / Referințe
A1	53972	8.500	Sector cadastral:106 Teren neimprejmuit;

B. Partea II. Proprietari și acte

Inscrieri privitoare la dreptul de proprietate și alte drepturi reale	Referințe
5779 / 31/10/2008	
Act Notarial nr. 1279 , din 30/10/2008 emis de NP. Ceusan Raluca;	
B1	A1
Intabulare, drept de PROPRIETATE, dobandit prin Conventie, cota actuala 1/1	
1) SC DE PRODUCERE A ENERGIEI ELECTRICE IN HIDROCENTRALE HIDROELECTRICA SA SUC HIDROCENTRALE CLUJ, CIF:9999999999999, (bun societar) LIPSA CUI	

C. Partea III. SARCINI .

Inscrieri privind dezmembramintele dreptului de proprietate, drepturi reale de garanție și sarcini	Referințe
NU SUNT	

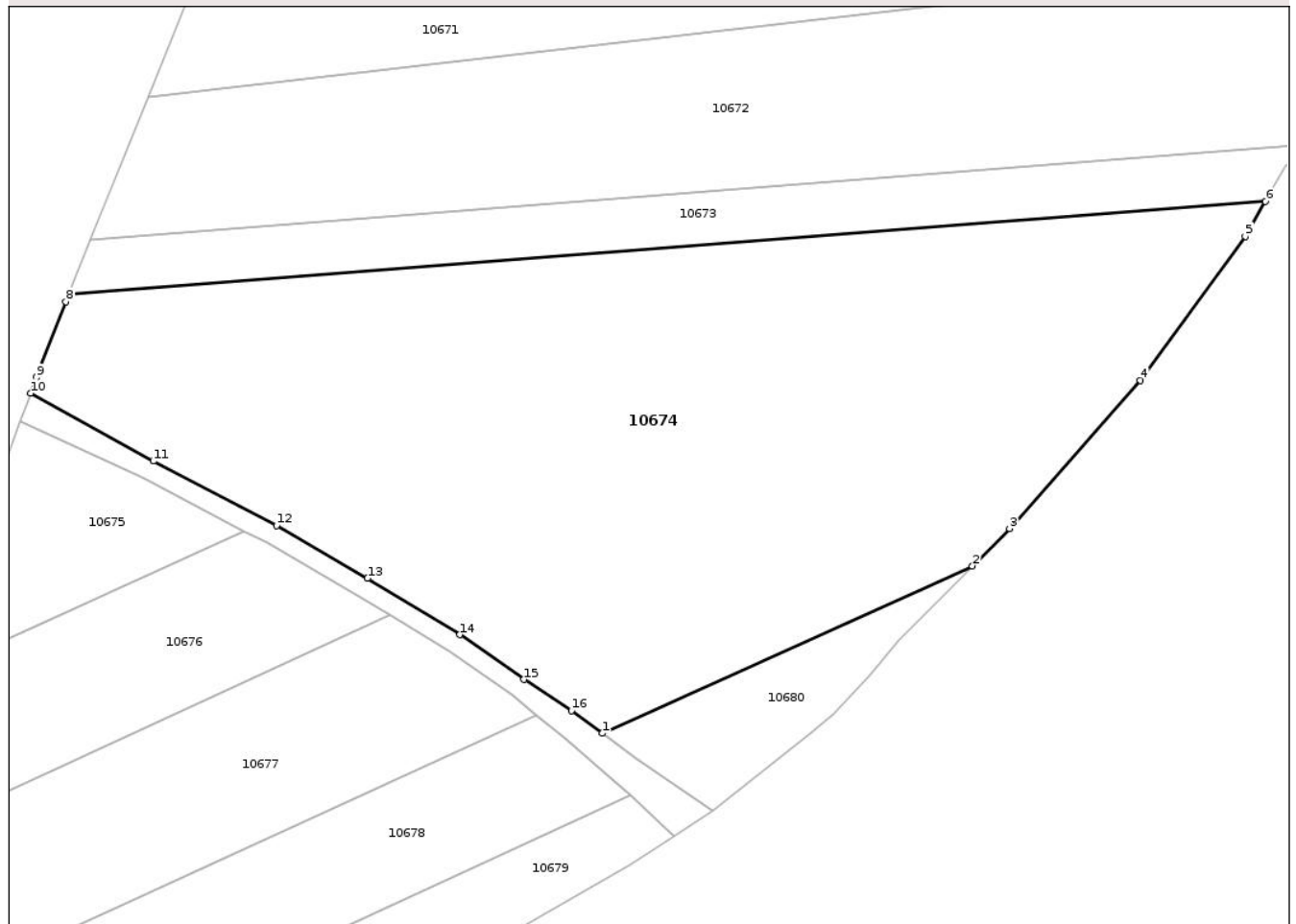
Anexa Nr. 1 La Partea I

Teren

Nr cadastral	Suprafața (mp)*	Observații / Referințe
53972	8.500	

* Suprafața este determinată în planul de proiecție Stereo 70.

DETALII LINIARE IMOBIL



Date referitoare la teren

Crt	Categorie folosință	Intra vilan	Suprafața (mp)	Tarla	Parcelă	Nr. topo	Observații / Referințe
1	arabil	NU	8.500	57	3504/1	-	

Lungime Segmente

1) Valorile lungimilor segmentelor sunt obținute din proiecție în plan.

Punct început	X / Y	Punct sfârșit	X / Y	Lungime segment (** (m)
1	455.442,92 532.118,254	2	455.499,491 532.143,799	62.071
2	455.499,491 532.143,799	3	455.505,188 532.149,546	8.092
3	455.505,188 532.149,546	4	455.525,195 532.172,13	30.172
4	455.525,195 532.172,13	5	455.541,217 532.194,179	27.256
5	455.541,217 532.194,179	6	455.544,274 532.199,526	6.159

Punct început	X / Y	Punct sfârșit	X / Y	Lungime segment (** (m)
6	455.544,274 532.199,526	7	455.361,368 532.185,262	183.462
7	455.361,368 532.185,262	8	455.360,939 532.184,192	1.153
8	455.360,939 532.184,192	9	455.356,434 532.172,598	12.438
9	455.356,434 532.172,598	10	455.355,568 532.170,21	2.54
10	455.355,568 532.170,21	11	455.374,293 532.159,83	21.411
11	455.374,293 532.159,83	12	455.393,129 532.149,988	21.252
12	455.393,129 532.149,988	13	455.407,051 532.141,927	16.087
13	455.407,051 532.141,927	14	455.421,135 532.133,303	16.515
14	455.421,135 532.133,303	15	455.430,966 532.126,471	11.972
15	455.430,966 532.126,471	16	455.438,23 532.121,738	8.67
16	455.438,23 532.121,738	1	455.442,92 532.118,254	5.842

** Lungimile segmentelor sunt determinate în planul de proiecție Stereo 70 și sunt rotunjite la 1 milimetru.

*** Distanța dintre puncte este formată din segmente cumulate ce sunt mai mici decât valoarea 1 milimetru.

**DATE DESPRE IMOBILUL NR. 10678**

Oficiul de Cadastru și Publicitate Imobiliară MUREȘ
Biroul de Cadastru și Publicitate Imobiliară Târnăveni

A. Partea I. Descrierea imobilului

TEREN Extravilan

Nr. CF vechi:333/N/Mica
Nr. cadastral vechi:478

Adresa: Jud. Mureș

Nr. Crt	Nr cadastral Nr. topografic	Suprafața* (mp)	Observații / Referințe
A1	53973	2.500	Sector cadastral:106 Teren neimprejmuit;

B. Partea II. Proprietari și acte

Inscrieri privitoare la dreptul de proprietate și alte drepturi reale	Referințe
5780 / 31/10/2008	
Act Notarial nr. 1279 , din 30/10/2008 emis de NP. Ceusan Raluca;	
B1	A1
Intabulare, drept de PROPRIETATE, dobandit prin Conventie, cota actuala 1/1	
1) SC DE PRODUCERE A ENERGIEI ELECTRICE IN HIDROCENTRALE HIDROELECTRICA SA SUC HIDROCENTRALE CLUJ, CIF:9999999999999, (bun societar) LIPSA CUI	

C. Partea III. SARCINI .

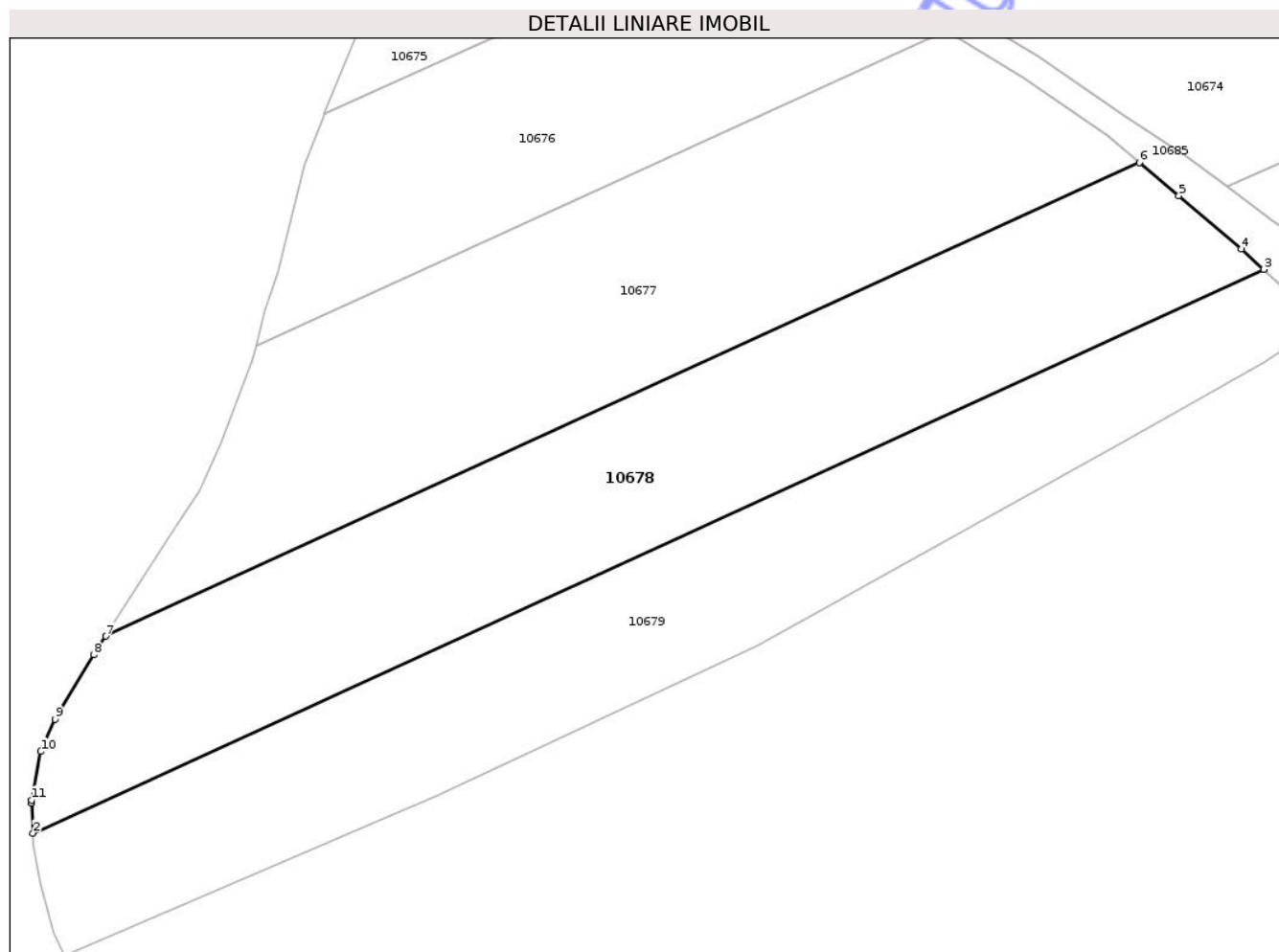
Inscrieri privind dezmembramintele dreptului de proprietate, drepturi reale de garanție și sarcini	Referințe
NU SUNT	

Anexa Nr. 1 La Partea I

Teren

Nr cadastral	Suprafața (mp)*	Observații / Referințe
53973	2.500	

* Suprafața este determinată în planul de proiecție Stereo 70.



Date referitoare la teren

Crt	Categorie folosință	Intra vilan	Suprafața (mp)	Tarla	Parcelă	Nr. topo	Observații / Referințe
1	arabil	NU	500	57	3509/1	-	
2	arabil	NU	2.000	57	3509/2	-	

Lungime Segmente

1) Valorile lungimilor segmentelor sunt obținute din proiecție în plan.

Punct început	X / Y	Punct sfârșit	X / Y	Lungime segment (** (m)
1	455.305,104 532.047,25	2	455.305,246 532.043,762	3.491
2	455.305,246 532.043,762	3	455.447,18 532.108,739	156.1
3	455.447,18 532.108,739	4	455.444,582 532.111,103	3.512
4	455.444,582 532.111,103	5	455.437,399 532.117,235	9.445

Punct început	X / Y	Punct sfârșit	X / Y	Lungime segment (** (m)
5	455.437,399 532.117,235	6	455.432,822 532.121,033	5.948
6	455.432,822 532.121,033	7	455.313,626 532.066,465	131.093
7	455.313,626 532.066,465	8	455.312,242 532.064,323	2.551
8	455.312,242 532.064,323	9	455.307,782 532.056,911	8.65
9	455.307,782 532.056,911	10	455.306,142 532.053,181	4.074
10	455.306,142 532.053,181	11	455.305,091 532.047,59	5.689
11	455.305,091 532.047,59	1	455.305,104 532.047,25	0.34

** Lungimile segmentelor sunt determinate în planul de proiecție Stereo 70 și sunt rotunjite la 1 milimetru.

*** Distanța dintre puncte este formată din segmente cumulate ce sunt mai mici decât valoarea 1 milimetru.

Neutilizabil în Circuitul Civil

**DATE DESPRE IMOBILUL NR. 10681**

Oficiul de Cadastru și Publicitate Imobiliară MUREȘ
Biroul de Cadastru și Publicitate Imobiliară Târnăveni

A. Partea I. Descrierea imobilului

TEREN Necunoscut

Adresa: Loc. Hărănglab, Jud. Mureș

Nr. Crt	Nr cadastral Nr. topografic	Suprafața* (mp)	Observații / Referințe
A1		349	Sector cadastral:106 Teren neimprejmuit;

B. Partea II. Proprietari și acte

Inscrieri privitoare la dreptul de proprietate și alte drepturi reale		Referințe
/		
Act Normativ nr. 7 , din 13/03/1996 emis de PARLAMENTUL ROMÂNIEI ((,art. 13));		
B1	Inscrierea posesiei, drept de PROPRIETATE, dobandit prin Constituire, cota actuala 1/1 1) NEIDENTIFICAT NEIDENTIFICAT	A1
B2	Se noteaza mentiunea proprietar neidentificat.	A1

C. Partea III. SARCINI .

Inscrieri privind dezmembramintele dreptului de proprietate, drepturi reale de garanție și sarcini	Referințe
NU SUNT	

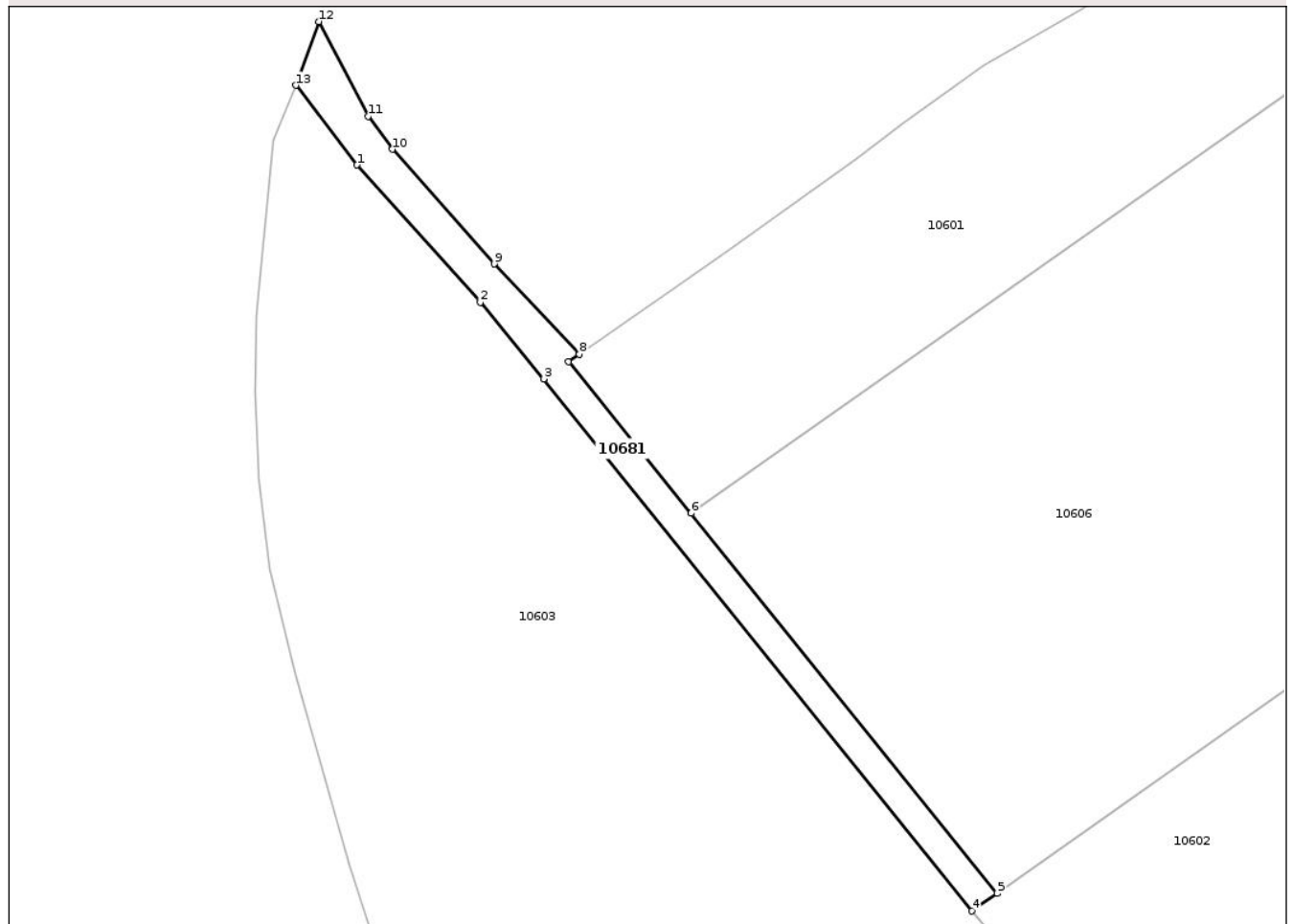
Anexa Nr. 1 La Partea I

Teren

Nr cadastral	Suprafața (mp)*	Observații / Referințe
	349	

* Suprafața este determinată în planul de proiecție Stereo 70.

DETALII LINIARE IMOBIL



Date referitoare la teren

Crt	Categorie folosință	Intra vilan	Suprafața (mp)	Tarla	Parcelă	Nr. topo	Observații / Referințe
1	drum	DA	164	56	3492/1	-	
2	drum	NU	184	56	3492/1	-	
3	drum	DA	1	56	3492/1	-	

Lungime Segmente

1) Valorile lungimilor segmentelor sunt obținute din proiecție în plan.

Punct început	X / Y	Punct sfârșit	X / Y	Lungime segment (** (m)
1	455.078,931 533.345,463	2	455.090,938 533.332,074	17.984
2	455.090,938 533.332,074	3	455.097,148 533.324,626	9.697
3	455.097,148 533.324,626	4	455.138,903 533.272,753	66.591
4	455.138,903 533.272,753	5	455.141,369 533.274,474	3.007

Punct început	X / Y	Punct sfârșit	X / Y	Lungime segment (** (m)
5	455.141,369 533.274,474	6	455.111,5 533.311,507	47.577
6	455.111,5 533.311,507	7	455.099,57 533.326,298	19.003
7	455.099,57 533.326,298	8	455.100,609 533.327,015	1.263
8	455.100,609 533.327,015	9	455.092,309 533.335,821	12.1
9	455.092,309 533.335,821	10	455.082,351 533.346,984	14.959
10	455.082,351 533.346,984	11	455.079,996 533.350,215	3.998
11	455.079,996 533.350,215	12	455.075,189 533.359,438	10.4
12	455.075,189 533.359,438	13	455.072,956 533.353,227	6.6
13	455.072,956 533.353,227	1	455.078,931 533.345,463	9.797

** Lungimile segmentelor sunt determinate în planul de proiecție Stereo 70 și sunt rotunjite la 1 milimetru.

*** Distanța dintre puncte este formată din segmente cumulate ce sunt mai mici decât valoarea 1 milimetru.

**DATE DESPRE IMOBILUL NR. 10685**

Oficiul de Cadastru și Publicitate Imobiliară MUREȘ
Biroul de Cadastru și Publicitate Imobiliară Târnăveni

A. Partea I. Descrierea imobilului

TEREN Extravilan

Adresa: Jud. Mureș

Nr. Crt	Nr cadastral Nr. topografic	Suprafața* (mp)	Observații / Referințe
A1		436	Sector cadastral:106 Teren neimprejmuit;

B. Partea II. Proprietari și acte

Inscrieri privitoare la dreptul de proprietate și alte drepturi reale		Referințe
/		
Act Normativ nr. 7 , din 13/03/1996 emis de PARLAMENTUL ROMÂNIEI ((,art. 13));		
B1	Inscrierea posesiei, drept de PROPRIETATE, dobandit prin Constituire, cota actuala 1/1 1) NEIDENTIFICAT NEIDENTIFICAT	A1
B2	Se noteaza mentiunea proprietar neidentificat.	A1

C. Partea III. SARCINI .

Inscrieri privind dezmembramintele dreptului de proprietate, drepturi reale de garanție și sarcini	Referințe
NU SUNT	

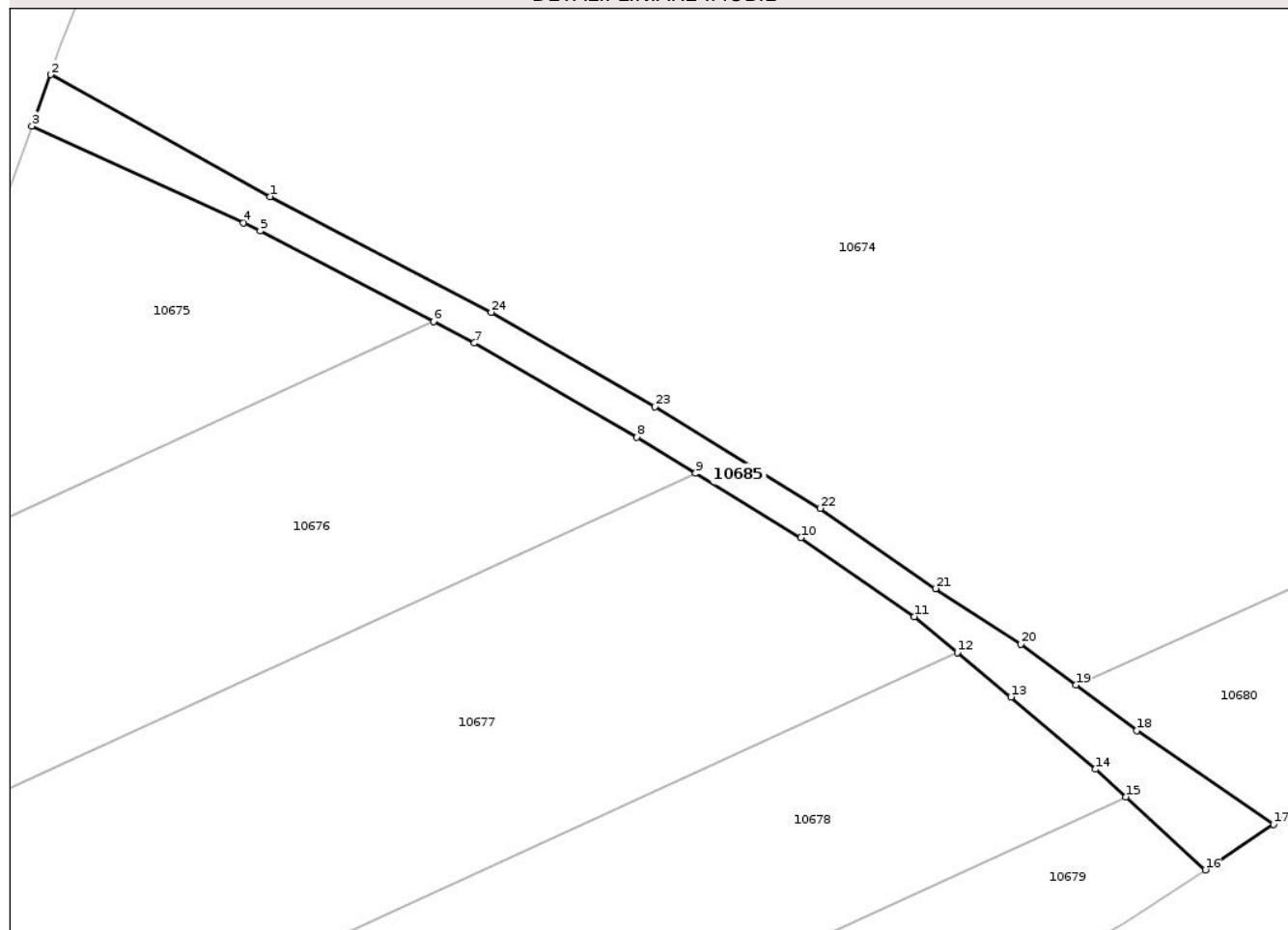
Anexa Nr. 1 La Partea I

Teren

Nr cadastral	Suprafața (mp)*	Observații / Referințe
	436	

* Suprafața este determinată în planul de proiecție Stereo 70.

DETALII LINIARE IMOBIL



Date referitoare la teren

Crt	Categorie folosință	Intra vilan	Suprafața (mp)	Tarla	Parcelă	Nr. topo	Observații / Referințe
1	neproductiv	NU	436	56	3513	-	

Lungime Segmente

1) Valorile lungimilor segmentelor sunt obținute din proiecție în plan.

Punct început	X / Y	Punct sfârșit	X / Y	Lungime segment (** (m)
1	455.374,293 532.159,83	2	455.355,568 532.170,21	21.411
3	455.353,978 532.165,83	4	455.372,004 532.157,581	19.824
5	455.373,446 532.156,888	6	455.388,19 532.149,184	16.636
7	455.391,682 532.147,359	8	455.405,516 532.139,349	15.985
9	455.410,527 532.136,28	10	455.419,494 532.130,79	10.515

Punct început	X / Y	Punct sfârșit	X / Y	Lungime segment (** (m)
2	455.355,568 532.170,21	3	455.353,978 532.165,83	4.66
4	455.372,004 532.157,581	5	455.373,446 532.156,888	1.6
6	455.388,19 532.149,184	7	455.391,682 532.147,359	3.94
8	455.405,516 532.139,349	9	455.410,527 532.136,28	5.876
10	455.419,494 532.130,79	11	455.429,149 532.124,08	11.757

Punct început	X / Y	Punct sfârșit	X / Y	Lungime segment (** (m)
11	455.429,149 532.124,08	12	455.432,822 532.121,033	4.772
13	455.437,399 532.117,235	14	455.444,582 532.111,103	9.445
15	455.447,18 532.108,739	16	455.453,953 532.102,527	9.19
17	455.459,776 532.106,397	18	455.448,123 532.114,389	14.131
19	455.442,92 532.118,254	20	455.438,23 532.121,738	5.842
21	455.430,966 532.126,471	22	455.421,135 532.133,303	11.972
23	455.407,051 532.141,927	24	455.393,129 532.149,988	16.087

Punct început	X / Y	Punct sfârșit	X / Y	Lungime segment (** (m)
12	455.432,822 532.121,033	13	455.437,399 532.117,235	5.948
14	455.444,582 532.111,103	15	455.447,18 532.108,739	3.512
16	455.453,953 532.102,527	17	455.459,776 532.106,397	6.992
18	455.448,123 532.114,389	19	455.442,92 532.118,254	6.481
20	455.438,23 532.121,738	21	455.430,966 532.126,471	8.67
22	455.421,135 532.133,303	23	455.407,051 532.141,927	16.515
24	455.393,129 532.149,988	1	455.374,293 532.159,83	21.252

** Lungimile segmentelor sunt determinate în planul de proiecție Stereo 70 și sunt rotunjite la 1 milimetru.

*** Distanța dintre puncte este formată din segmente cumulate ce sunt mai mici decât valoarea 1 milimetru.

**DATE DESPRE IMOBILUL NR. 10603**

Oficiul de Cadastru și Publicitate Imobiliară MUREȘ
Biroul de Cadastru și Publicitate Imobiliară Târnăveni

A. Partea I. Descrierea imobilului

TEREN Necunoscut

Adresa: Loc. Hărănglab, Jud. Mureș

Nr. Crt	Nr cadastral Nr. topografic	Suprafața* (mp)	Observații / Referințe
A1		4.300	Sector cadastral:106 Teren neimprejmuit;

B. Partea II. Proprietari și acte

Inscrieri privitoare la dreptul de proprietate și alte drepturi reale		Referințe
/		
Act Normativ nr. 7 , din 13/03/1996 emis de PARLAMENTUL ROMÂNIEI ((,art. 13));		
B1	Inscrierea posesiei, drept de PROPRIETATE, dobandit prin Constituire, cota actuala 1/1 1) NEIDENTIFICAT NEIDENTIFICAT	A1
B2	Se noteaza mentiunea proprietar neidentificat.	A1

C. Partea III. SARCINI .

Inscrieri privind dezmembramintele dreptului de proprietate, drepturi reale de garanție și sarcini	Referințe
NU SUNT	

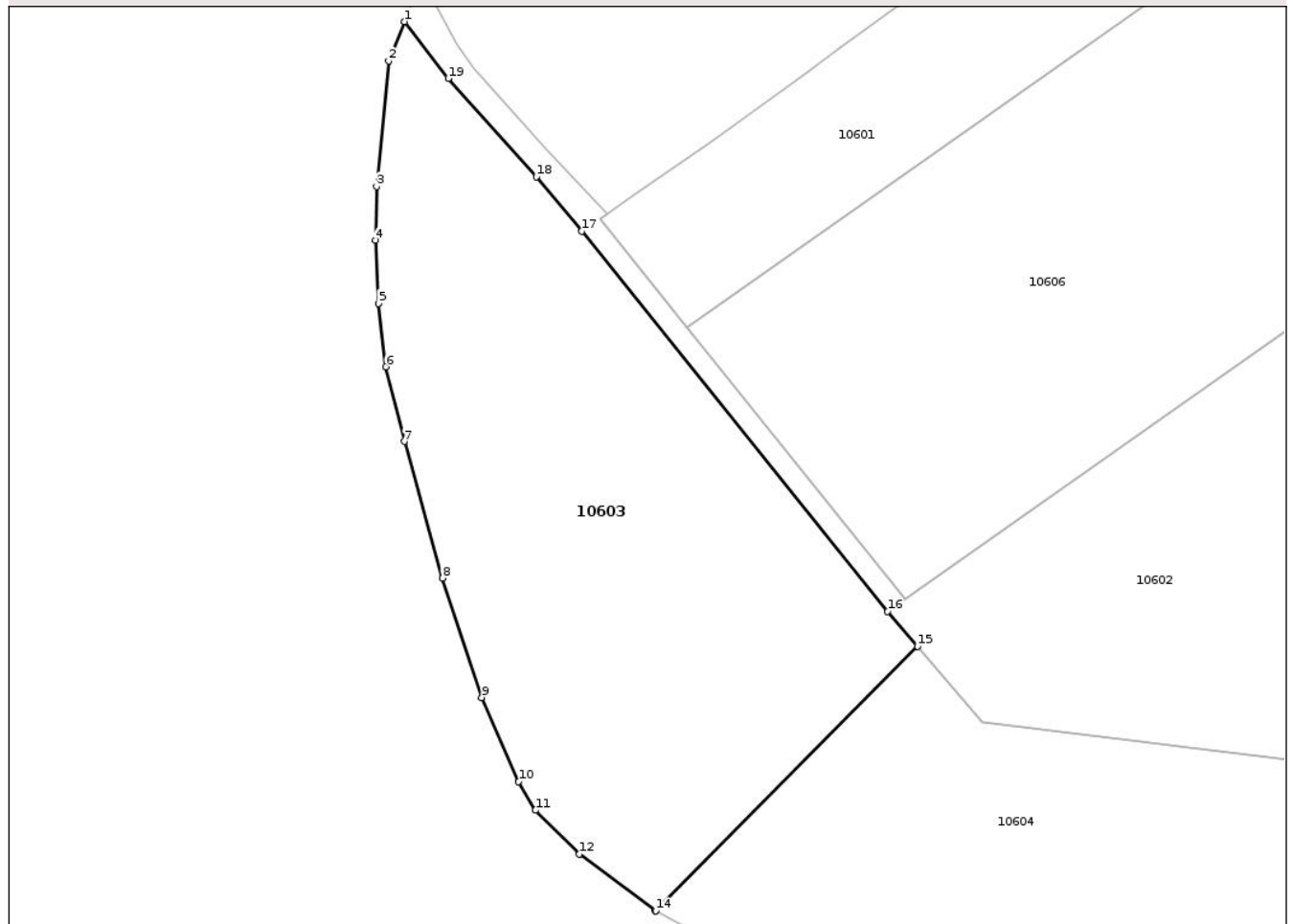
Anexa Nr. 1 La Partea I

Teren

Nr cadastral	Suprafața (mp)*	Observații / Referințe
	4.300	

* Suprafața este determinată în planul de proiecție Stereo 70.

DETALII LINIARE IMOBIL



Date referitoare la teren

Crt	Categorie folosință	Intravilan	Suprafața (mp)	Tarla	Parcelă	Nr. topo	Observații / Referințe
1	arabil	DA	3.384	56	3625/20	-	
2	arabil	NU	116	56	3625/20/1	-	
3	faneata	DA	800	56	3494/3	-	

Lungime Segmente

1) Valorile lungimilor segmentelor sunt obținute din proiecție în plan.

Punct început	X / Y	Punct sfârșit	X / Y	Lungime segment (** (m)
1	455.072,956 533.353,227	2	455.070,765 533.347,865	5.792
2	455.070,765 533.347,865	3	455.069,142 533.330,756	17.186
3	455.069,142 533.330,756	4	455.068,989 533.323,408	7.349
4	455.068,989 533.323,408	5	455.069,389 533.314,791	8.627

Punct început	X / Y	Punct sfârșit	X / Y	Lungime segment (** (m)
5	455.069,389 533.314,791	6	455.070,419 533.306,147	8.705
6	455.070,419 533.306,147	7	455.072,922 533.295,967	10.483
7	455.072,922 533.295,967	8	455.078,126 533.277,31	19.369
8	455.078,126 533.277,31	9	455.083,509 533.261,032	17.145
9	455.083,509 533.261,032	10	455.088,537 533.249,543	12.541
10	455.088,537 533.249,543	11	455.090,824 533.245,639	4.524
11	455.090,824 533.245,639	12	455.096,833 533.239,681	8.462
12	455.096,833 533.239,681	13	455.107,154 533.231,966	12.886
13	455.107,154 533.231,966	14	455.107,26 533.231,91	0.119
14	455.107,26 533.231,91	15	455.142,986 533.268,012	50.791
15	455.142,986 533.268,012	16	455.138,903 533.272,753	6.256
16	455.138,903 533.272,753	17	455.097,148 533.324,626	66.591
17	455.097,148 533.324,626	18	455.090,938 533.332,074	9.697
18	455.090,938 533.332,074	19	455.078,931 533.345,463	17.984
19	455.078,931 533.345,463	1	455.072,956 533.353,227	9.797

** Lungimile segmentelor sunt determinate în planul de proiecție Stereo 70 și sunt rotunjite la 1 milimetru.

*** Distanța dintre puncte este formată din segmente cumulate ce sunt mai mici decât valoarea 1 milimetru.

**DATE DESPRE IMOBILUL NR. 10644**

Oficiul de Cadastru și Publicitate Imobiliară MUREȘ
Biroul de Cadastru și Publicitate Imobiliară Târnăveni

A. Partea I. Descrierea imobilului

TEREN Extravilan

Adresa: Jud. Mureș

Nr. Crt	Nr cadastral Nr. topografic	Suprafața* (mp)	Observații / Referințe
A1	52715	49.800	Sector cadastral:106 Teren neimprejmuit;

B. Partea II. Proprietari și acte

Inscrieri privitoare la dreptul de proprietate și alte drepturi reale	Referințe
6862 / 20/08/2019	
Act Notarial nr. 1132 , din 19/08/2019 emis de NP GLIGOR DOREL-CODRUT;	
B6	Intabulare, drept de PROPRIETATE, dobandit prin Conventie, cota actuala 1/2 1) FULOP KATALIN, (bun propriu)
	A1
1892 / 11/03/2020	
Act Notarial nr. 310 , din 10/03/2020 emis de NP GLIGOR DOREL-CODRUT;	
B7	Intabulare, drept de PROPRIETATEși celelalte obligații aferente creditului, dobandit prin Conventie, cota actuala 1/2 1) FULOP KATALIN, bun propriu
	A1

C. Partea III. SARCINI

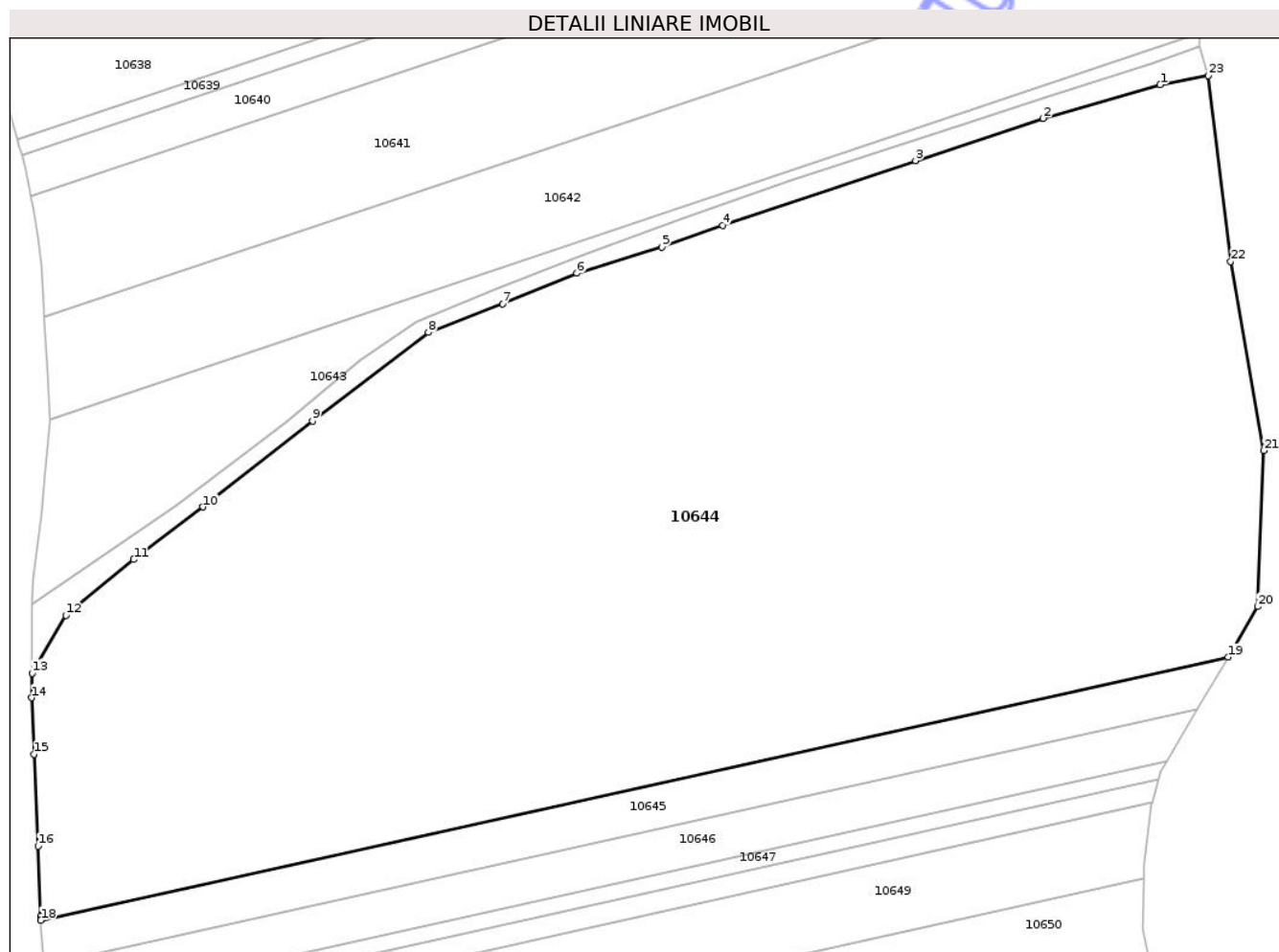
Inscrieri privind dezmembramintele dreptului de proprietate, drepturi reale de garanție și sarcini	Referințe
11021 / 04/11/2020	
Act Notarial nr. 3000 , din 03/11/2020 emis de NP Pintya Andrea;	
C1	Intabulare, drept de IPOTECA, Valoare:303090 RON, si celelalte obligatii aferente creditului 1) AGRICOVER CREDIT IFN SA, CIF:22940237
	A1
5005 / 09/05/2023	
Act Notarial nr. 1168 , din 08/05/2023 emis de np Pintya Andrea;	
C2	Intabulare, drept de IPOTECA, Valoare:1010140 RONsi celelalte obligatii aferente creditului 1) AGRICOVER CREDIT IFN SA, CIF:22940237
	A1
8495 / 19/06/2024	
Act Notarial nr. 1558 , din 14/06/2024 emis de Pintya Andrea;	
C3	Intabulare, drept de IPOTECA, Valoare:2525350 RONși celelalte obligații aferente creditului 1) AGRICOVER CREDIT IFN SA, CIF:22940237
	A1

Anexa Nr. 1 La Partea I

Teren

Nr cadastral	Suprafața (mp)*	Observații / Referințe
52715	49.800	

* Suprafața este determinată în planul de proiecție Stereo 70.



Date referitoare la teren

Crt	Categorie folosință	Intra vilan	Suprafața (mp)	Tarla	Parcelă	Nr. topo	Observații / Referințe
1	arabil	NU	45.900	62	3504/2	-	
2	arabil	NU	900	62	3504/28	-	
3	faneata	NU	3.000	62	3504/2	-	

Lungime Segmente

1) Valorile lungimilor segmentelor sunt obținute din proiecție în plan.

Punct început	X / Y	Punct sfârșit	X / Y	Lungime segment (** (m)
1	455.727,331 533.001,211	2	455.693,77 532.991,605	34.909
3	455.657,1 532.979,461	4	455.601,682 532.960,827	58.467
5	455.584,215 532.954,591	6	455.559,904 532.947,126	25.432
7	455.538,492 532.938,414	8	455.517,266 532.930,189	22.765

Punct început	X / Y	Punct sfârșit	X / Y	Lungime segment (** (m)
2	455.693,77 532.991,605	3	455.657,1 532.979,461	38.628
4	455.601,682 532.960,827	5	455.584,215 532.954,591	18.546
6	455.559,904 532.947,126	7	455.538,492 532.938,414	23.116
8	455.517,266 532.930,189	9	455.483,957 532.904,746	41.914

Punct început	X / Y	Punct sfârșit	X / Y	Lungime segment (** (m)
9	455.483,957 532.904,746	10	455.452,583 532.880,069	39.916
11	455.432,626 532.864,982	12	455.413,181 532.848,966	25.192
13	455.403,444 532.832,413	14	455.403,321 532.825,357	7.057
15	455.403,935 532.809,158	16	455.405,164 532.782,799	26.388
17	455.405,899 532.762,702	18	455.405,969 532.761,501	1.203
19	455.746,86 532.837,014	20	455.755,348 532.851,511	16.799
21	455.757,091 532.896,221	22	455.747,599 532.950,527	55.129
23	455.741,207 533.003,798	1	455.727,331 533.001,211	14.115

Punct început	X / Y	Punct sfârșit	X / Y	Lungime segment (** (m)
10	455.452,583 532.880,069	11	455.432,626 532.864,982	25.018
12	455.413,181 532.848,966	13	455.403,444 532.832,413	19.204
14	455.403,321 532.825,357	15	455.403,935 532.809,158	16.21
16	455.405,164 532.782,799	17	455.405,899 532.762,702	20.111
18	455.405,969 532.761,501	19	455.746,86 532.837,014	349.154
20	455.755,348 532.851,511	21	455.757,091 532.896,221	44.744
22	455.747,599 532.950,527	23	455.741,207 533.003,798	53.653

** Lungimile segmentelor sunt determinate în planul de proiecție Stereo 70 și sunt rotunjite la 1 milimetru.

*** Distanța dintre puncte este formată din segmente cumulate ce sunt mai mici decât valoarea 1 milimetru.

**DATE DESPRE IMOBILUL NR. 10605**

Oficiul de Cadastru și Publicitate Imobiliară MUREȘ
Biroul de Cadastru și Publicitate Imobiliară Târnăveni

A. Partea I. Descrierea imobilului

TEREN Extravilan

Adresa: Jud. Mureș

Nr. Crt	Nr cadastral Nr. topografic	Suprafața* (mp)	Observații / Referințe
A1		1.400	Sector cadastral:106 Teren neimprejmuit;

B. Partea II. Proprietari și acte

Inscrieri privitoare la dreptul de proprietate și alte drepturi reale	Referințe
/	
Act Administrativ nr. TP 76583 , din 02/11/1995 emis de CJPSDPAT MURES;	
B1	A1
Intabulare, drept de PROPRIETATE, dobandit prin Reconstituire, cota actuala 1/1	
1) MESAROȘ V POMPEI, LIPSA CNP	

C. Partea III. SARCINI .

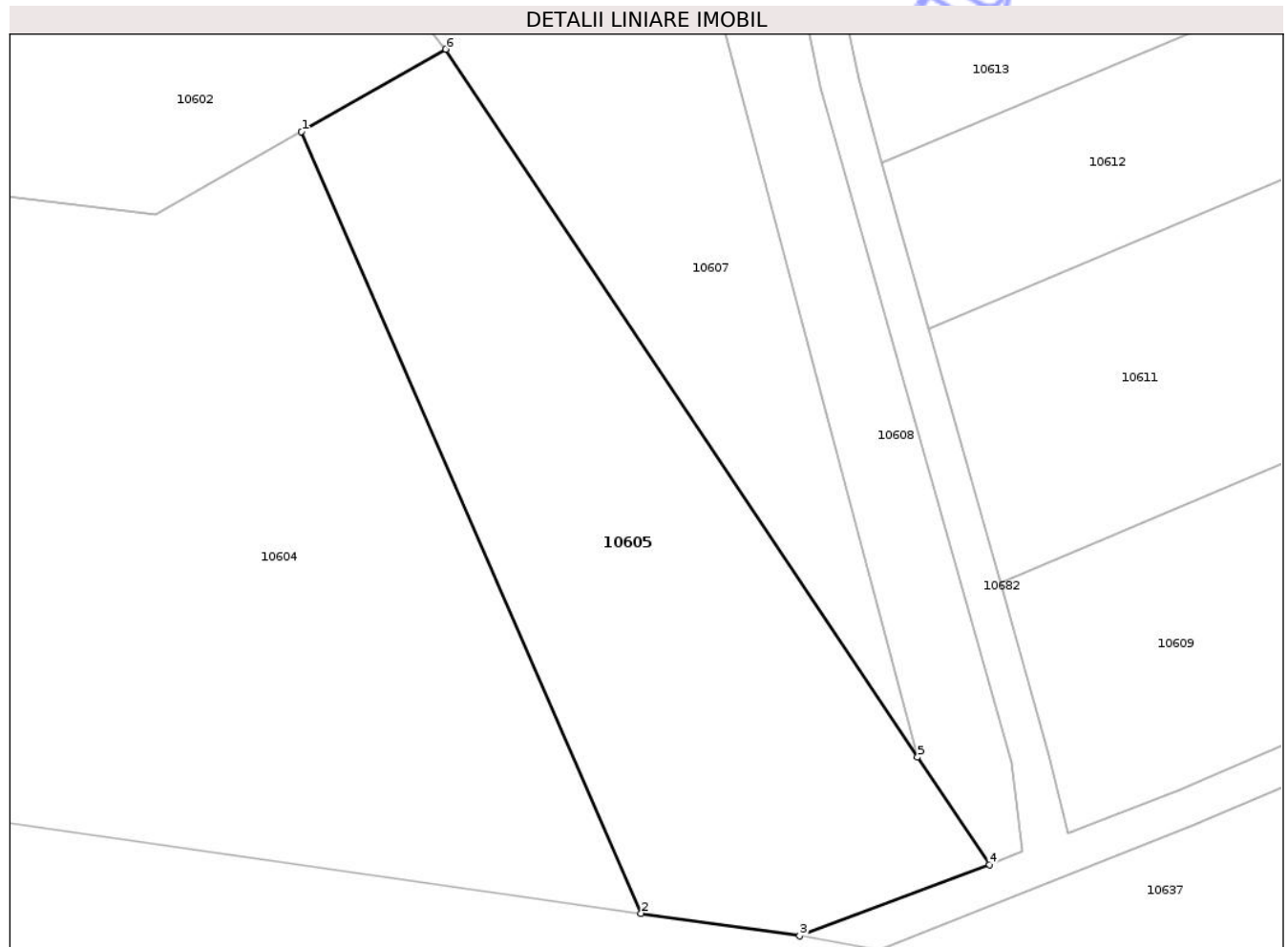
Inscrieri privind dezmembramintele dreptului de proprietate, drepturi reale de garanție și sarcini	Referințe
NU SUNT	

Anexa Nr. 1 La Partea I

Teren

Nr cadastral	Suprafața (mp)*	Observații / Referințe
	1.400	

* Suprafața este determinată în planul de proiecție Stereo 70.



Date referitoare la teren

Crt	Categorie folosință	Intra vilan	Suprafața (mp)	Tarla	Parcelă	Nr. topo	Observații / Referințe
1	arabil	NU	1.400	57	3499/11/1	-	

Lungime Segmente

1) Valorile lungimilor segmentelor sunt obținute din proiecție în plan.

Punct început	X / Y	Punct sfârșit	X / Y	Lungime segment (** (m)
1	455.263,193 533.251,844	2	455.289,528 533.191,309	66.015
2	455.289,528 533.191,309	3	455.301,804 533.189,561	12.4
3	455.301,804 533.189,561	4	455.316,516 533.195,063	15.707
4	455.316,516 533.195,063	5	455.310,95 533.203,403	10.027
5	455.310,95 533.203,403	6	455.274,369 533.258,214	65.896

Punct început	X / Y	Punct sfârșit	X / Y	Lungime segment (** (m)
6	455.274,369 533.258,214	1	455.263,193 533.251,844	12.864

** Lungimile segmentelor sunt determinate în planul de proiecție Stereo 70 și sunt rotunjite la 1 milimetru.

*** Distanța dintre puncte este formată din segmente cumulate ce sunt mai mici decât valoarea 1 milimetru.

Neutilizabil în Circuitul Civil

**DATE DESPRE IMOBILUL NR. 10607**

Oficiul de Cadastru și Publicitate Imobiliară MUREȘ
Biroul de Cadastru și Publicitate Imobiliară Târnăveni

A. Partea I. Descrierea imobilului

TEREN Necunoscut

Adresa: Loc. Hărănglab, Jud. Mureș

Nr. Crt	Nr cadastral Nr. topografic	Suprafața* (mp)	Observații / Referințe
A1		7.800	Sector cadastral:106 Teren neimprejmuit;

B. Partea II. Proprietari și acte

Inscrieri privitoare la dreptul de proprietate și alte drepturi reale	Referințe
/	
Act Administrativ nr. TP 76280 , din 17/10/1994 emis de CJPSDPAT MUREȘ;	
B1	A1
Intabulare, drept de PROPRIETATE, dobandit prin Reconstituire, cota actuala 1/1	
1) PAROHIA ORTODOXĂ, CIF:9999999999999, LIPSA CUI	

C. Partea III. SARCINI .

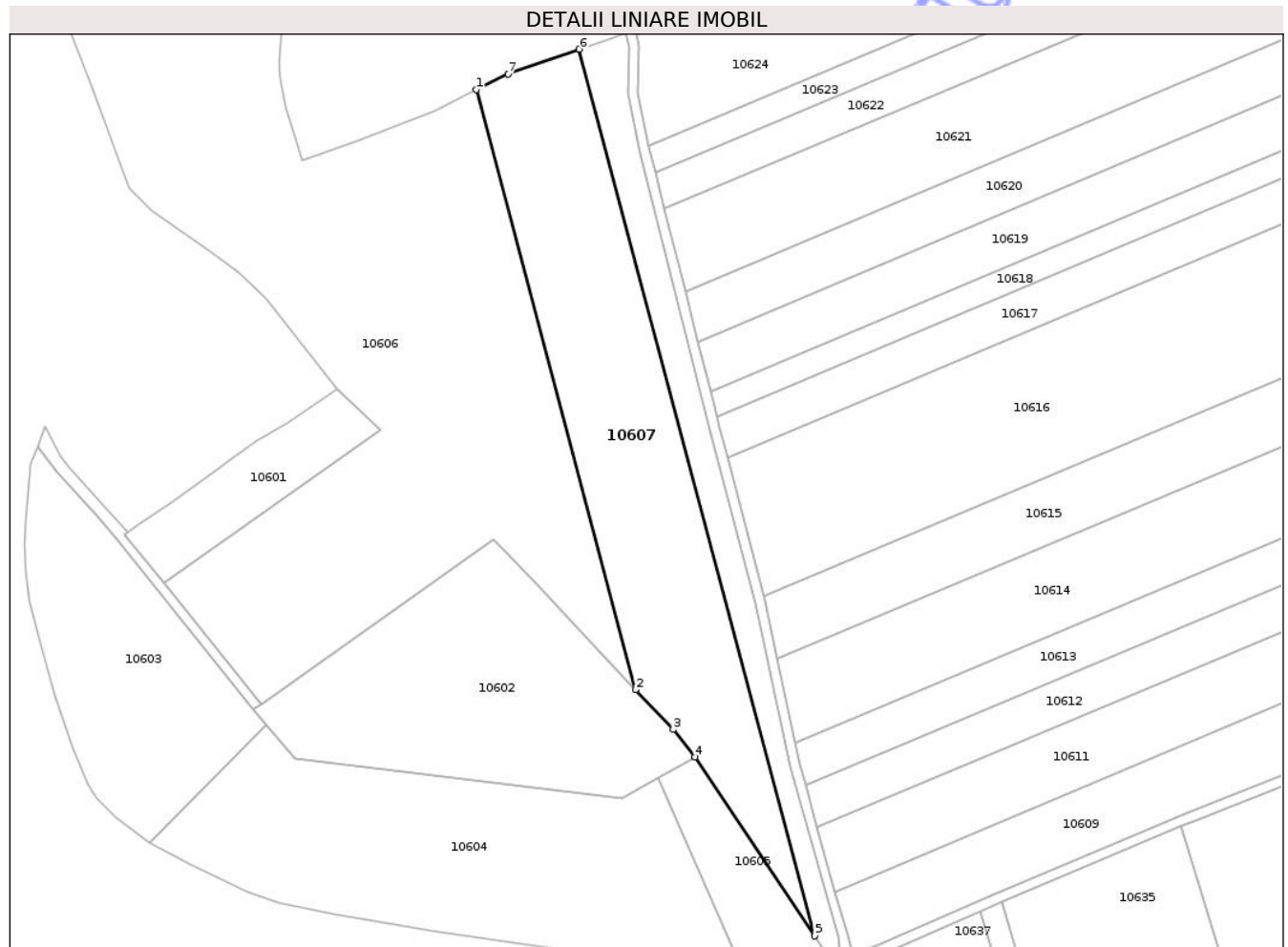
Inscrieri privind dezmembramintele dreptului de proprietate, drepturi reale de garanție și sarcini	Referințe
NU SUNT	

Anexa Nr. 1 La Partea I

Teren

Nr cadastral	Suprafața (mp)*	Observații / Referințe
	7.800	

* Suprafața este determinată în planul de proiecție Stereo 70.



Date referitoare la teren

Crt	Categorie folosință	Intra vilan	Suprafața (mp)	Tarla	Parcelă	Nr. topo	Observații / Referințe
1	arabil	DA	1.924	57	3495/7	-	
2	arabil	NU	5.876	57	3495/7	-	

Lungime Segmente

1) Valorile lungimilor segmentelor sunt obținute din proiecție în plan.

Punct început	X / Y	Punct sfârșit	X / Y	Lungime segment (** (m)
1	455.207,405 533.462,606	2	455.256,182 533.278,791	190.176
2	455.256,182 533.278,791	3	455.267,709 533.266,602	16.776
3	455.267,709 533.266,602	4	455.274,369 533.258,214	10.711
4	455.274,369 533.258,214	5	455.310,95 533.203,403	65.896

Punct început	X / Y	Punct sfârșit	X / Y	Lungime segment (** (m)
5	455.310,95 533.203,403	6	455.238,89 533.474,957	280.952
6	455.238,89 533.474,957	7	455.217,058 533.467,345	23.121
7	455.217,058 533.467,345	1	455.207,405 533.462,606	10.753

** Lungimile segmentelor sunt determinate în planul de proiecție Stereo 70 și sunt rotunjite la 1 milimetru.

*** Distanța dintre puncte este formată din segmente cumulate ce sunt mai mici decât valoarea 1 milimetru.

Neutilizabil în Circuitul Civil

**DATE DESPRE IMOBILUL NR. 10608**

Oficiul de Cadastru și Publicitate Imobiliară MUREȘ
Biroul de Cadastru și Publicitate Imobiliară Târnăveni

A. Partea I. Descrierea imobilului

TEREN Necunoscut

Adresa: Loc. Hărănglab, Jud. Mureș

Nr. Crt	Nr cadastral Nr. topografic	Suprafața* (mp)	Observații / Referințe
A1		2.500	Sector cadastral:106 Teren neimprejmuit;

B. Partea II. Proprietari și acte

Inscrieri privitoare la dreptul de proprietate și alte drepturi reale		Referințe
/		
Act Normativ nr. 7 , din 13/03/1996 emis de PARLAMENTUL ROMÂNIEI ((,art. 13));		
B1	Inscrierea posesiei, drept de PROPRIETATE, dobandit prin Constituire, cota actuala 1/1 1) NEIDENTIFICAT NEIDENTIFICAT	A1
B2	Se noteaza mentiunea proprietar neidentificat, rezerva comisiei locale de fond funciar	A1

C. Partea III. SARCINI .

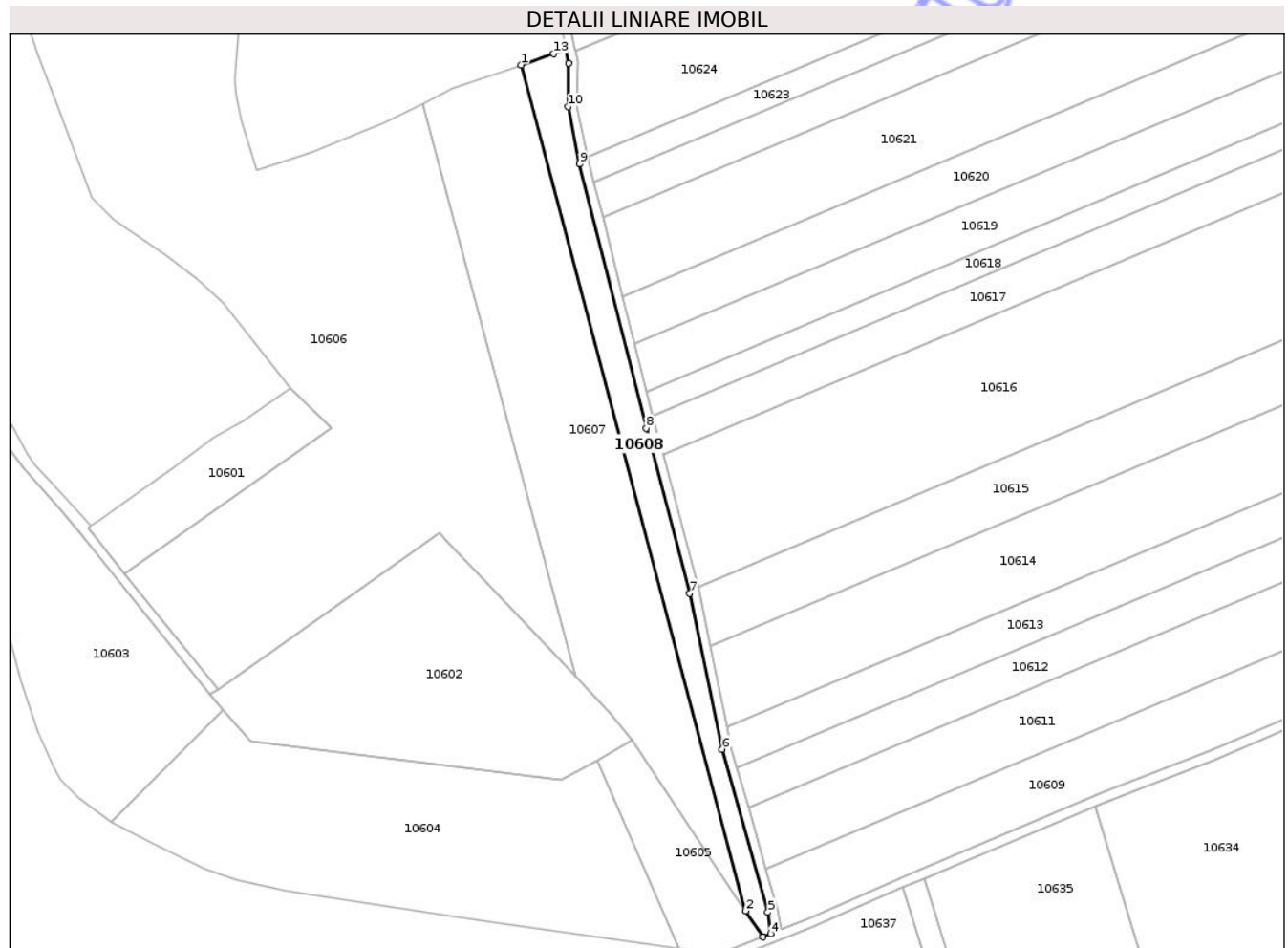
Inscrieri privind dezmembramintele dreptului de proprietate, drepturi reale de garanție și sarcini	Referințe
NU SUNT	

Anexa Nr. 1 La Partea I

Teren

Nr cadastral	Suprafața (mp)*	Observații / Referințe
	2.500	

* Suprafața este determinată în planul de proiecție Stereo 70.



Date referitoare la teren

Crt	Categorie folosință	Intra vilan	Suprafața (mp)	Tarla	Parcelă	Nr. topo	Observații / Referințe
1	arabil	NU	2.496	56	3495/21	-	
2	arabil	DA	4	56	3495/21/1	-	

Lungime Segmente

1) Valorile lungimilor segmentelor sunt obținute din proiecție în plan.

Punct început	X / Y	Punct sfârșit	X / Y	Lungime segment (** (m))
1	455.238,89 533.474,957	2	455.310,95 533.203,403	280.952
2	455.310,95 533.203,403	3	455.316,516 533.195,063	10.027
3	455.316,516 533.195,063	4	455.319,023 533.196,132	2.725
4	455.319,023 533.196,132	5	455.318,192 533.203,01	6.929

Punct început	X / Y	Punct sfârșit	X / Y	Lungime segment (** (m)
5	455.318,192 533.203,01	6	455.303,444 533.255,267	54.298
6	455.303,444 533.255,267	7	455.293,044 533.305,376	51.177
7	455.293,044 533.305,376	8	455.278,983 533.358,35	54.808
8	455.278,983 533.358,35	9	455.257,66 533.443,19	87.479
9	455.257,66 533.443,19	10	455.253,844 533.461,556	18.759
10	455.253,844 533.461,556	11	455.254,036 533.475,537	13.982
11	455.254,036 533.475,537	12	455.253,197 533.479,985	4.527
12	455.253,197 533.479,985	13	455.249,294 533.478,585	4.146
13	455.249,294 533.478,585	1	455.238,89 533.474,957	11.018

** Lungimile segmentelor sunt determinate în planul de proiecție Stereo 70 și sunt rotunjite la 1 milimetru.

*** Distanța dintre puncte este formată din segmente cumulate ce sunt mai mici decât valoarea 1 milimetru.

**DATE DESPRE IMOBILUL NR. 10611**

Oficiul de Cadastru și Publicitate Imobiliară MUREȘ
Biroul de Cadastru și Publicitate Imobiliară Târnăveni

A. Partea I. Descrierea imobilului

TEREN Extravilan

Adresa: Jud. Mureș

Nr. Crt	Nr cadastral Nr. topografic	Suprafața* (mp)	Observații / Referințe
A1		8.700	Sector cadastral:106 Teren neimprejmuit;

B. Partea II. Proprietari și acte

Inscrieri privitoare la dreptul de proprietate și alte drepturi reale	Referințe
/	
Act Administrativ nr. TP 77343 , din 21/06/1999 emis de CJPSDPAT MURES;	
B1	A1
Intabulare, drept de PROPRIETATE, dobandit prin Reconstituire, cota actuala 1/1 1) JIDVEAN I IOAN, LIPSA CNP	

C. Partea III. SARCINI .

Inscrieri privind dezmembramintele dreptului de proprietate, drepturi reale de garanție și sarcini	Referințe
NU SUNT	

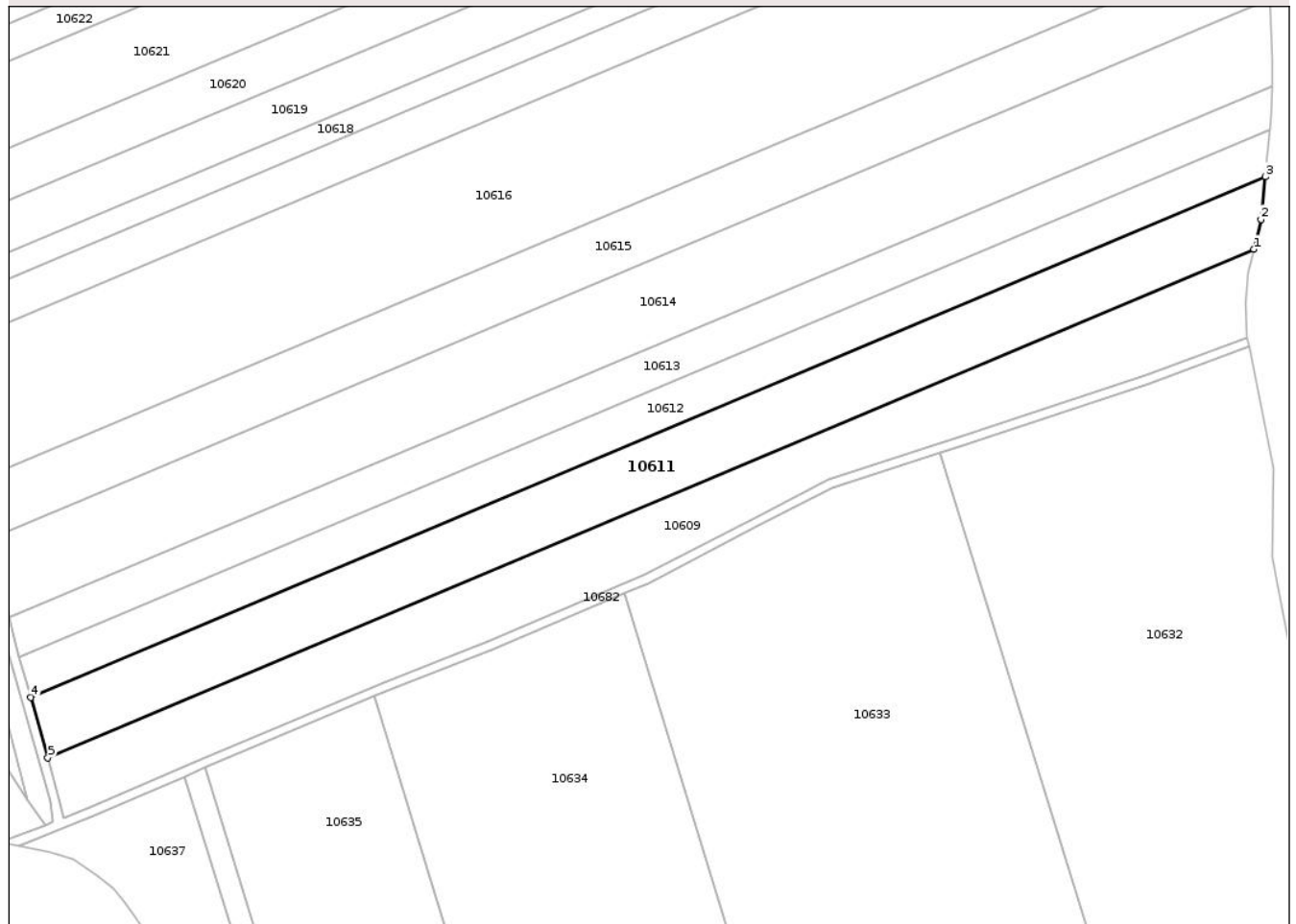
Anexa Nr. 1 La Partea I

Teren

Nr cadastral	Suprafața (mp)*	Observații / Referințe
	8.700	

* Suprafața este determinată în planul de proiecție Stereo 70.

DETALII LINIARE IMOBIL



Date referitoare la teren

Crt	Categorie folosință	Intra vilan	Suprafața (mp)	Tarla	Parcelă	Nr. topo	Observații / Referințe
1	arabil	NU	3.200	57	3495/2	-	
2	arabil	NU	4.900	57	3502/2	-	
3	arabil	NU	300	57	3499/2	-	
4	arabil	NU	300	57	3500/2	-	

Lungime Segmente

1) Valorile lungimilor segmentelor sunt obținute din proiecție în plan.

Punct început	X / Y	Punct sfârșit	X / Y	Lungime segment (** (m)
1	455.708,449 533.381,774	2	455.710,703 533.391,473	9.958
2	455.710,703 533.391,473	3	455.712,167 533.405,306	13.91
3	455.712,167 533.405,306	4	455.311,837 533.236,573	434.436

Punct început	X / Y	Punct sfârşit	X / Y	Lungime segment (** (m)
4	455.311,837 533.236,573	5	455.317,377 533.216,943	20.397
5	455.317,377 533.216,943	1	455.708,449 533.381,774	424.39

** Lungimile segmentelor sunt determinate în planul de proiecţie Stereo 70 şi sunt rotunjite la 1 milimetru.

*** Distanţa dintre puncte este formată din segmente cumulate ce sunt mai mici decât valoarea 1 milimetru.

Neutilizabil în Circuitul Civil

**DATE DESPRE IMOBILUL NR. 10613**

Oficiul de Cadastru și Publicitate Imobiliară MUREȘ
Biroul de Cadastru și Publicitate Imobiliară Târnăveni

A. Partea I. Descrierea imobilului

TEREN Extravilan

Adresa: Jud. Mureș

Nr. Crt	Nr cadastral Nr. topografic	Suprafața* (mp)	Observații / Referințe
A1		5.800	Sector cadastral:106 Teren neimprejmuit;

B. Partea II. Proprietari și acte

Inscrieri privitoare la dreptul de proprietate și alte drepturi reale	Referințe
/	
Act Administrativ nr. TP 76865 , din 02/10/1996 emis de CJPSDPAT MURES;	
B1	A1
Intabulare, drept de PROPRIETATE, dobandit prin Reconstituire, cota actuala 1/1 1) SZILAGYI E IOSIF, LIPSA CNP	

C. Partea III. SARCINI .

Inscrieri privind dezmembramintele dreptului de proprietate, drepturi reale de garanție și sarcini	Referințe
NU SUNT	

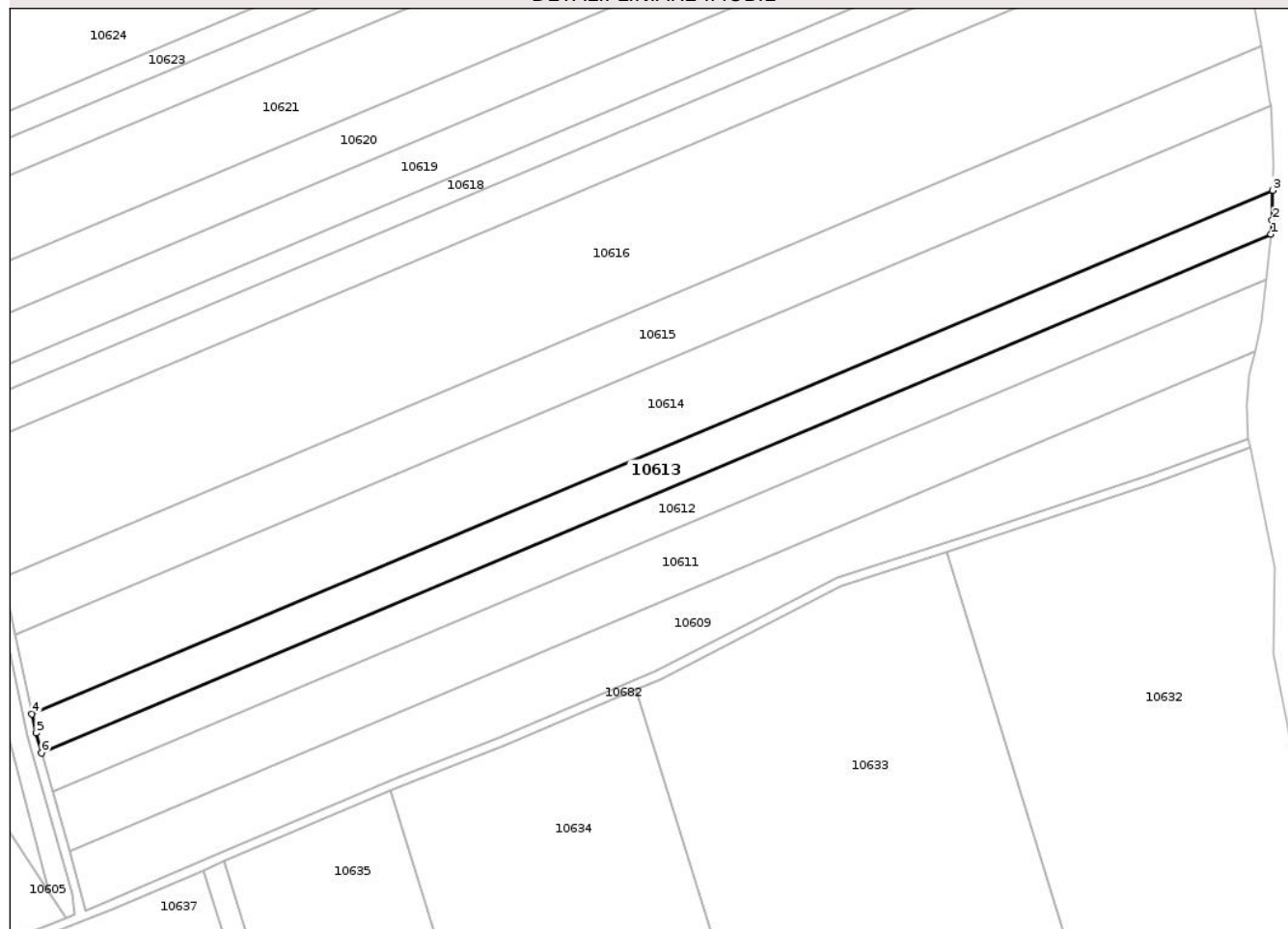
Anexa Nr. 1 La Partea I

Teren

Nr cadastral	Suprafața (mp)*	Observații / Referințe
	5.800	

* Suprafața este determinată în planul de proiecție Stereo 70.

DETALII LINIARE IMOBIL



Date referitoare la teren

Crt	Categorie folosință	Intra vilan	Suprafața (mp)	Tarla	Parcelă	Nr. topo	Observații / Referințe
1	arabil	NU	800	57	3499/3/1	-	
2	arabil	NU	2.500	57	3495/3/1	-	
3	arabil	NU	2.200	57	3502/3/1	-	
4	arabil	NU	300	57	3500/3/1	-	

Lungime Segmente

1) Valorile lungimilor segmentelor sunt obținute din proiecție în plan.

Punct început	X / Y	Punct sfârșit	X / Y	Lungime segment (** (m)
1	455.713,645 533.420,325	2	455.714,099 533.424,94	4.638
2	455.714,099 533.424,94	3	455.714,222 533.434,799	9.859
3	455.714,222 533.434,799	4	455.305,041 533.262,336	444.041

Punct început	X / Y	Punct sfârșit	X / Y	Lungime segment (** (m)
4	455.305,041 533.262,336	5	455.306,36 533.255,98	6.491
5	455.306,36 533.255,98	6	455.308,206 533.249,439	6.797
6	455.308,206 533.249,439	1	455.713,645 533.420,325	439.98

** Lungimile segmentelor sunt determinate în planul de proiecție Stereo 70 și sunt rotunjite la 1 milimetru.

*** Distanța dintre puncte este formată din segmente cumulate ce sunt mai mici decât valoarea 1 milimetru.

Neutilizabil în Circuitul Civil

**DATE DESPRE IMOBILUL NR. 10618**

Oficiul de Cadastru și Publicitate Imobiliară MUREȘ
Biroul de Cadastru și Publicitate Imobiliară Târnăveni

A. Partea I. Descrierea imobilului

TEREN Necunoscut

Adresa: Loc. Hărănglab, Jud. Mureș

Nr. Crt	Nr cadastral Nr. topografic	Suprafața* (mp)	Observații / Referințe
A1		3.500	Sector cadastral:106 Teren neimprejmuit;

B. Partea II. Proprietari și acte

Inscrieri privitoare la dreptul de proprietate și alte drepturi reale	Referințe
/	
Act Administrativ nr. TP 77232 , din 15/01/1999 emis de CJPSDPAT MUREȘ;	
B1	A1
Intabulare, drept de PROPRIETATE, dobandit prin Reconstituire, cota actuala 1/1	
1) ADAM V MARIA, LIPSA CNP	
2) SZÖKE V ANA, LIPSA CNP	
3) LIPSZKA V ILDIKO, LIPSA CNP	

C. Partea III. SARCINI .

Inscrieri privind dezmembramintele dreptului de proprietate, drepturi reale de garanție și sarcini	Referințe
NU SUNT	

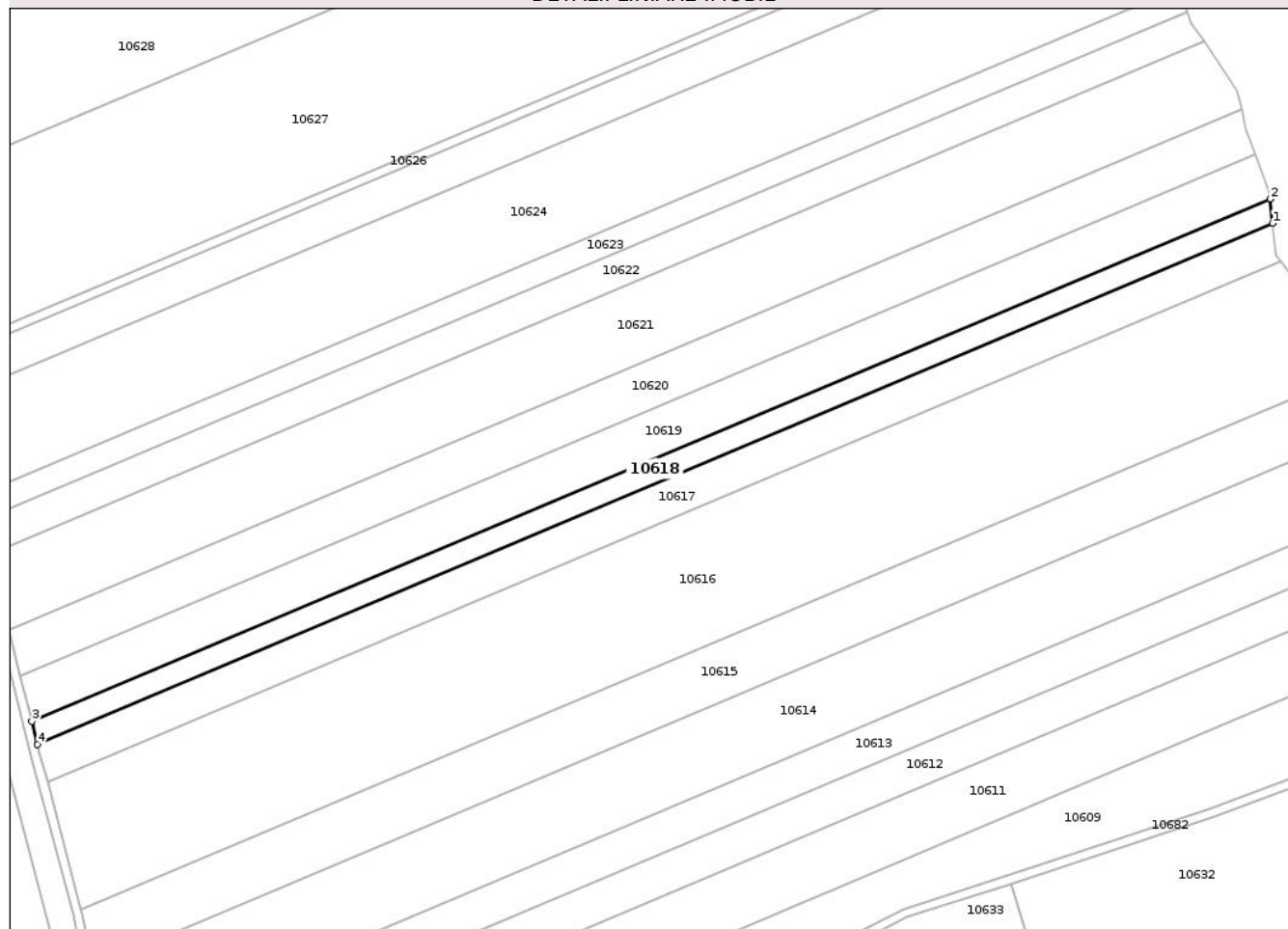
Anexa Nr. 1 La Partea I

Teren

Nr cadastral	Suprafața (mp)*	Observații / Referințe
	3.500	

* Suprafața este determinată în planul de proiecție Stereo 70.

DETALII LINIARE IMOBIL



Date referitoare la teren

Crt	Categorie folosință	Intravilan	Suprafața (mp)	Tarla	Parcelă	Nr. topo	Observații / Referințe
1	arabil	DA	33	56	3499/5	-	
2	arabil	NU	1.967	56	3499/5	-	
3	arabil	NU	1.500	56	3500/5	-	

Lungime Segmente

1) Valorile lungimilor segmentelor sunt obținute din proiecție în plan.

Punct început	X / Y	Punct sfârșit	X / Y	Lungime segment (** (m)
1	455.694,294 533.536,558	2	455.693,429 533.544,652	8.141
2	455.693,429 533.544,652	3	455.279,139 533.370,036	449.586
3	455.279,139 533.370,036	4	455.281,061 533.362,387	7.887
4	455.281,061 533.362,387	1	455.694,294 533.536,558	448.438

** Lungimile segmentelor sunt determinate în planul de proiecție Stereo 70 și sunt rotunjite la 1 milimetru.

*** Distanța dintre puncte este formată din segmente cumulate ce sunt mai mici decât valoarea 1 milimetru.

Neutilizabil în Circuitul
Civil

**DATE DESPRE IMOBILUL NR. 10622**

Oficiul de Cadastru și Publicitate Imobiliară MUREȘ
Biroul de Cadastru și Publicitate Imobiliară Târnăveni

A. Partea I. Descrierea imobilului

TEREN Necunoscut

Adresa: Loc. Hărănglab, Jud. Mureș, haranglab extravilan

Nr. Crt	Nr cadastral Nr. topografic	Suprafața* (mp)	Observații / Referințe
A1	50914	5.000	Sector cadastral:106 Teren neimprejmuit;

B. Partea II. Proprietari și acte

Inscrieri privitoare la dreptul de proprietate și alte drepturi reale		Referințe
14481 / 04/10/2012		
Act Notarial nr. C V C NR 895 , din 19/09/2012 emis de PINTYA ANDREA;		
B3	Intabulare, drept de PROPRIETATE, dobandit prin Conventie, cota actuala 1/1 1) SC AGRI TERENURI SA, CIF:24816228	A1
10176 / 12/09/2022		
Act Notarial nr. 2451 , din 09/09/2022 emis de NP Diaconescu Remus Stefan;		
B4	Se noteaza vanzarea cu rezerva dreptului de proprietate pana la plata integrala a pretului de 420.463,88 EUR 1) AGROGEEA PRODUCT SRL, CIF:31278768	A1

C. Partea III. SARCINI .

Inscrieri privind dezmembramintele dreptului de proprietate, drepturi reale de garanție și sarcini	Referințe
NU SUNT	

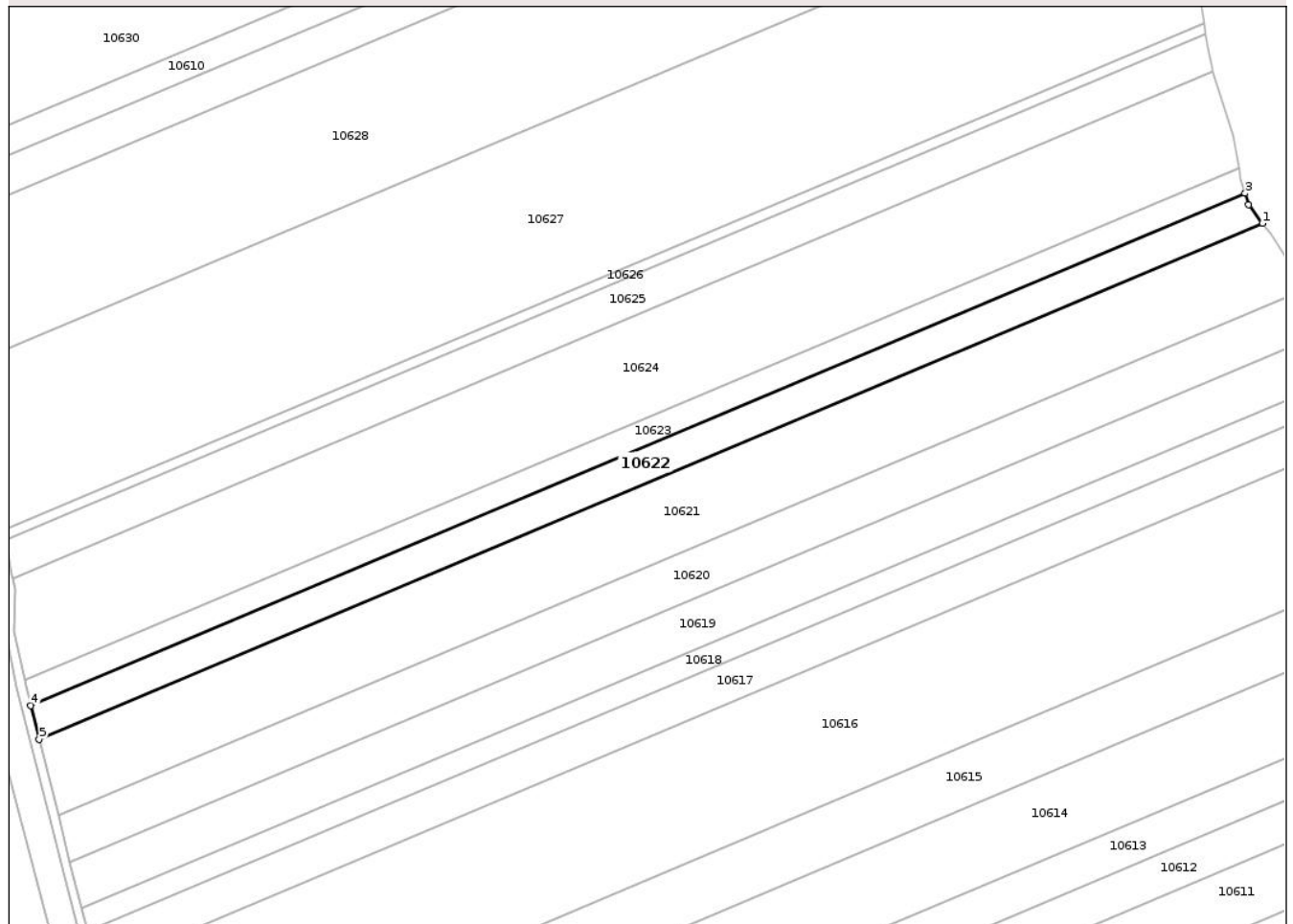
Anexa Nr. 1 La Partea I

Teren

Nr cadastral	Suprafața (mp)*	Observații / Referințe
50914	5.000	

* Suprafața este determinată în planul de proiecție Stereo 70.

DETALII LINIARE IMOBIL



Date referitoare la teren

Crt	Categorie folosință	Intravilan	Suprafața (mp)	Tarla	Parcelă	Nr. topo	Observații / Referințe
1	arabil	NU	4.970	56	3495/12	-	
2	arabil	DA	30	56	3495/12	-	

Lungime Segmente

1) Valorile lungimilor segmentelor sunt obținute din proiecție în plan.

Punct început	X / Y	Punct sfârșit	X / Y	Lungime segment (** (m))
1	455.671,328 533.597,238	2	455.666,809 533.603,387	7.632
2	455.666,809 533.603,387	3	455.665,565 533.607,178	3.99
3	455.665,565 533.607,178	4	455.262,26 533.437,192	437.664
4	455.262,26 533.437,192	5	455.265,069 533.426,018	11.522

Punct început	X / Y	Punct sfârșit	X / Y	Lungime segment (** (m)
5	455.265,069 533.426,018	1	455.671,328 533.597,238	440.866

** Lungimile segmentelor sunt determinate în planul de proiecție Stereo 70 și sunt rotunjite la 1 milimetru.

*** Distanța dintre puncte este formată din segmente cumulate ce sunt mai mici decât valoarea 1 milimetru.

Neutilizabil în Circuitul Civil

**DATE DESPRE IMOBILUL NR. 10625**

Oficiul de Cadastru și Publicitate Imobiliară MUREȘ
Biroul de Cadastru și Publicitate Imobiliară Târnăveni

A. Partea I. Descrierea imobilului

TEREN Necunoscut

Adresa: Loc. Hărănglab, Jud. Mureș

Nr. Crt	Nr cadastral Nr. topografic	Suprafața* (mp)	Observații / Referințe
A1	50993	5.500	Sector cadastral:106 Teren neimprejmuit;

B. Partea II. Proprietari și acte

Inscrieri privitoare la dreptul de proprietate și alte drepturi reale		Referințe
18006 / 10/12/2012		
Act Notarial nr. 1107 , din 27/11/2012 emis de NP PINTYA ANDREA;		
B3	Intabulare, drept de PROPRIETATE, dobandit prin Conventie, cota actuala 1/1 1) SC AGRI TERENURI SA, CIF:24816228	A1
10177 / 12/09/2022		
Act Notarial nr. 2451 , din 09/09/2022 emis de NP Diaconescu Remus Stefan;		
B4	Se noteaza vanzarea cu rezerva dreptului de proprietate pana la plata integrala a pretului de 420.463,88 EUR 1) AGROGEEA PRODUCT SRL, CIF:31278768	A1

C. Partea III. SARCINI .

Inscrieri privind dezmembramintele dreptului de proprietate, drepturi reale de garanție și sarcini	Referințe
NU SUNT	

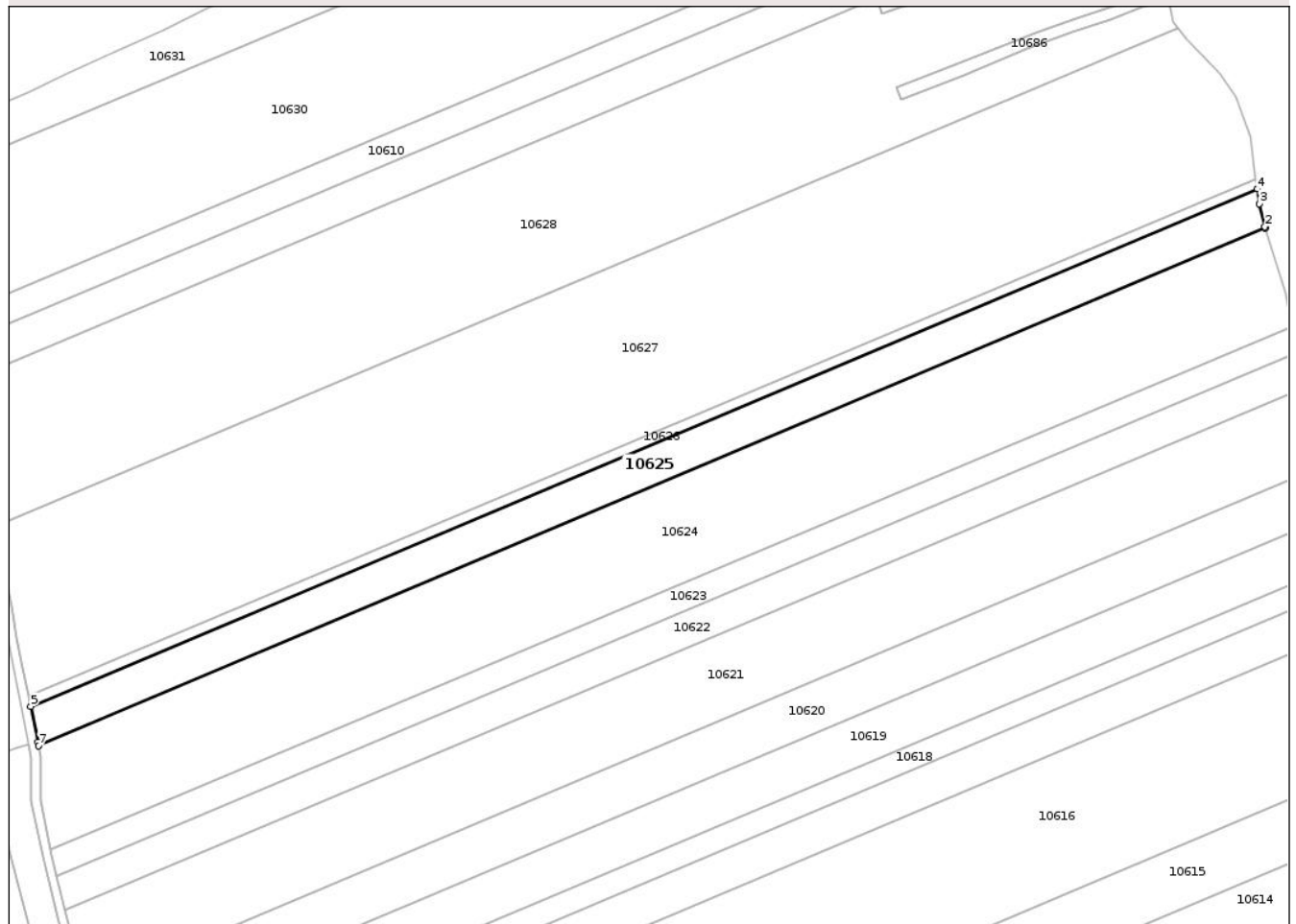
Anexa Nr. 1 La Partea I

Teren

Nr cadastral	Suprafața (mp)*	Observații / Referințe
50993	5.500	

* Suprafața este determinată în planul de proiecție Stereo 70.

DETALII LINIARE IMOBIL



Date referitoare la teren

Crt	Categorie folosință	Intravilan	Suprafața (mp)	Tarla	Parcelă	Nr. topo	Observații / Referințe
1	arabil	NU	4.398	56	3496/8/2	-	
2	arabil	NU	600	56	3497/2	-	
3	arabil	NU	200	56	3499/11/2	-	
4	arabil	NU	200	56	3500/11/2	-	
5	arabil	DA	102	56	3496/8/2	-	

Lungime Segmente

1) Valorile lungimilor segmentelor sunt obținute din proiecție în plan.

Punct început	X / Y	Punct sfârșit	X / Y	Lungime segment (** (m))
1	455.654,968 533.647,464	2	455.654,822 533.647,923	0.482
2	455.654,822 533.647,923	3	455.653,018 533.655,439	7.73

Punct început	X / Y	Punct sfârșit	X / Y	Lungime segment (** (m)
3	455.653,018 533.655,439	4	455.652,358 533.660,168	4.775
4	455.652,358 533.660,168	5	455.253,82 533.492,192	432.491
5	455.253,82 533.492,192	6	455.256,139 533.480,572	11.848
6	455.256,139 533.480,572	7	455.256,35 533.479,454	1.139
7	455.256,35 533.479,454	1	455.654,968 533.647,464	432.578

** Lungimile segmentelor sunt determinate în planul de proiecție Stereo 70 și sunt rotunjite la 1 milimetru.

*** Distanța dintre puncte este formată din segmente cumulate ce sunt mai mici decât valoarea 1 milimetru.

Neutilizabil în Circuitul Civil

**DATE DESPRE IMOBILUL NR. 10629**

Oficiul de Cadastru și Publicitate Imobiliară MUREȘ
Biroul de Cadastru și Publicitate Imobiliară Târnăveni

A. Partea I. Descrierea imobilului

TEREN Necunoscut

Adresa: Loc. Hărănglab, Jud. Mureș

Nr. Crt	Nr cadastral Nr. topografic	Suprafața* (mp)	Observații / Referințe
A1		5.800	Sector cadastral:106 Teren neimprejmuit;

B. Partea II. Proprietari și acte

Inscrieri privitoare la dreptul de proprietate și alte drepturi reale	Referințe
/	
Act Administrativ nr. TP 76662 , din 31/01/1996 emis de CJPSDPAT MUREȘ;	
B1	A1
Intabulare, drept de PROPRIETATE, dobandit prin Reconstituire, cota actuala 1/1	
1) JAKOB A ALEXANDRU, LIPSA CNP	

C. Partea III. SARCINI .

Inscrieri privind dezmembramintele dreptului de proprietate, drepturi reale de garanție și sarcini	Referințe
NU SUNT	

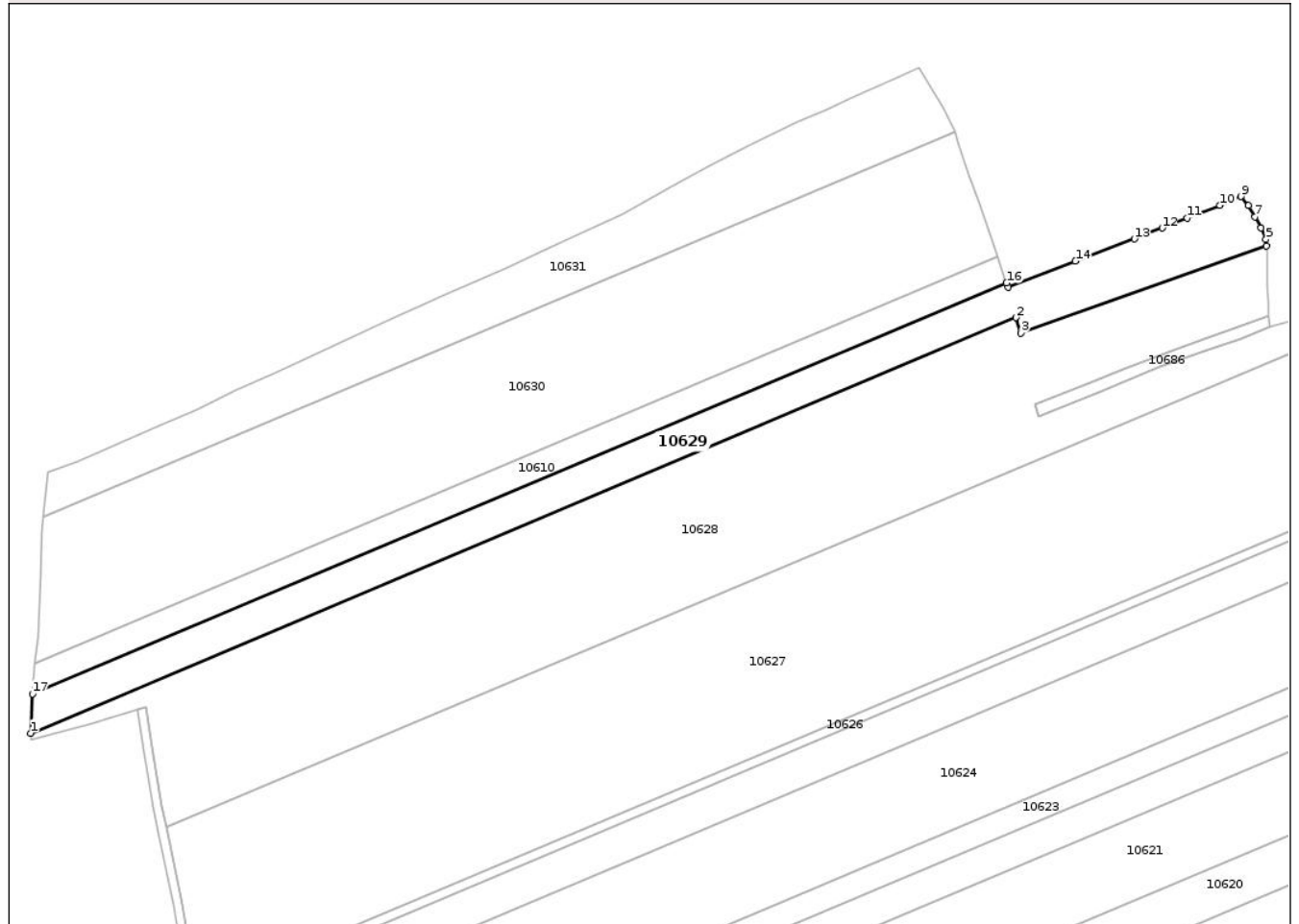
Anexa Nr. 1 La Partea I

Teren

Nr cadastral	Suprafața (mp)*	Observații / Referințe
	5.800	

* Suprafața este determinată în planul de proiecție Stereo 70.

DETALII LINIARE IMOBIL



Date referitoare la teren

Crt	Categorie folosință	Intra vilan	Suprafața (mp)	Tarla	Parcelă	Nr. topo	Observații / Referințe
1	arabil	DA	226	57	3495/15	-	
2	arabil	NU	5.574	57	3495/15	-	

Lungime Segmente

1) Valorile lungimilor segmentelor sunt obținute din proiecție în plan.

Punct început	X / Y	Punct sfârșit	X / Y	Lungime segment (** (m)
1	455.196,508 533.582,298	2	455.528,92 533.722,404	360.732
2	455.528,92 533.722,404	3	455.530,533 533.717,18	5.467
3	455.530,533 533.717,18	4	455.613,467 533.746,466	87.952
4	455.613,467 533.746,466	5	455.613,287 533.748,804	2.345

Punct început	X / Y	Punct sfârșit	X / Y	Lungime segment (** (m)
5	455.613,287 533.748,804	6	455.611,662 533.752,662	4.185
6	455.611,662 533.752,662	7	455.609,63 533.756,316	4.181
7	455.609,63 533.756,316	8	455.607,396 533.760,173	4.458
8	455.607,396 533.760,173	9	455.604,938 533.763,198	3.898
9	455.604,938 533.763,198	10	455.597,817 533.760,225	7.717
10	455.597,817 533.760,225	11	455.586,655 533.756,031	11.924
11	455.586,655 533.756,031	12	455.578,309 533.752,624	9.015
12	455.578,309 533.752,624	13	455.568,885 533.748,924	10.124
13	455.568,885 533.748,924	14	455.549,023 533.741,438	21.226
14	455.549,023 533.741,438	15	455.526,275 533.732,642	24.389
15	455.526,275 533.732,642	16	455.525,789 533.734,091	1.528
16	455.525,789 533.734,091	17	455.197,04 533.595,529	356.757
17	455.197,04 533.595,529	1	455.196,508 533.582,298	13.242

** Lungimile segmentelor sunt determinate în planul de proiecție Stereo 70 și sunt rotunjite la 1 milimetru.

*** Distanța dintre puncte este formată din segmente cumulate ce sunt mai mici decât valoarea 1 milimetru.

**DATE DESPRE IMOBILUL NR. 10633**

Oficiul de Cadastru și Publicitate Imobiliară MUREȘ
Biroul de Cadastru și Publicitate Imobiliară Târnăveni

A. Partea I. Descrierea imobilului

TEREN Extravilan

Adresa: Jud. Mureș

Nr. Crt	Nr cadastral Nr. topografic	Suprafața* (mp)	Observații / Referințe
A1		23.200	Sector cadastral:106 Teren neimprejmuit;

B. Partea II. Proprietari și acte

Inscrieri privitoare la dreptul de proprietate și alte drepturi reale	Referințe
/	
Act Administrativ nr. TP 76678 , din 02/02/1996 emis de CJPSDPAT MURES;	
B1	A1
Intabulare, drept de PROPRIETATE, dobandit prin Reconstituire, cota actuala 1/1	
1) MAN N GHEORGHE, LIPSA CNP	

C. Partea III. SARCINI .

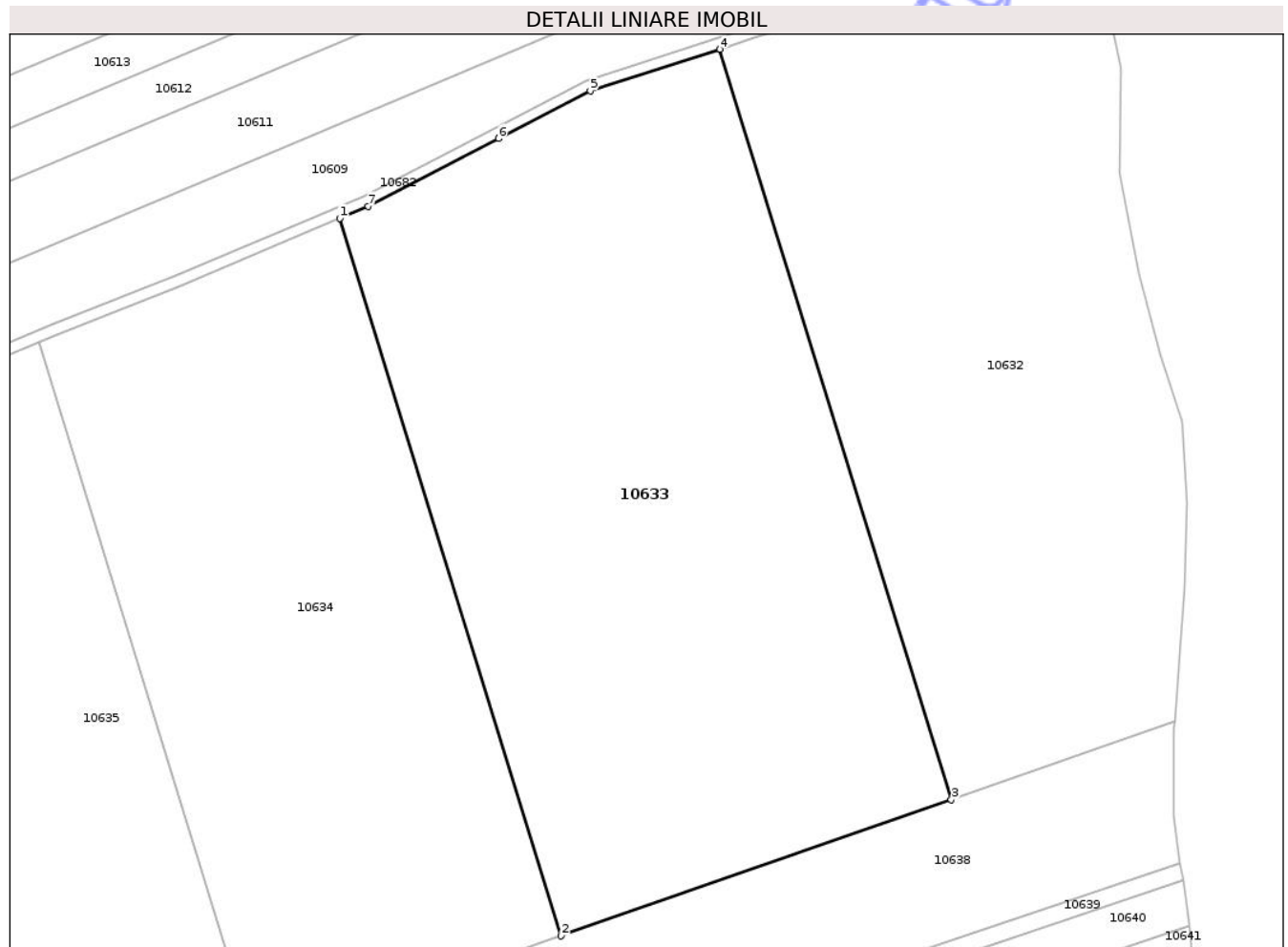
Inscrieri privind dezmembramintele dreptului de proprietate, drepturi reale de garanție și sarcini	Referințe
NU SUNT	

Anexa Nr. 1 La Partea I

Teren

Nr cadastral	Suprafața (mp)*	Observații / Referințe
	23.200	

* Suprafața este determinată în planul de proiecție Stereo 70.



Date referitoare la teren

Crt	Categorie folosință	Intra vilan	Suprafața (mp)	Tarla	Parcelă	Nr. topo	Observații / Referințe
1	arabil	NU	22.300	57	3504/35	-	
2	faneata	NU	900	57	3504/35	-	

Lungime Segmente

1) Valorile lungimilor segmentelor sunt obținute din proiecție în plan.

Punct început	X / Y	Punct sfârșit	X / Y	Lungime segment (** (m)
1	455.504,36 533.270,24	2	455.563,95 533.077,137	202.089
2	455.563,95 533.077,137	3	455.669,08 533.113,777	111.332
3	455.669,08 533.113,777	4	455.606,758 533.315,734	211.355
4	455.606,758 533.315,734	5	455.571,844 533.304,53	36.668

Punct început	X / Y	Punct sfârșit	X / Y	Lungime segment (** (m)
5	455.571,844 533.304,53	6	455.547,111 533.291,742	27.843
6	455.547,111 533.291,742	7	455.512,06 533.273,513	39.508
7	455.512,06 533.273,513	1	455.504,36 533.270,24	8.367

** Lungimile segmentelor sunt determinate în planul de proiecție Stereo 70 și sunt rotunjite la 1 milimetru.

*** Distanța dintre puncte este formată din segmente cumulate ce sunt mai mici decât valoarea 1 milimetru.

Neutilizabil în Circuitul Civil

**DATE DESPRE IMOBILUL NR. 10636**

Oficiul de Cadastru și Publicitate Imobiliară MUREȘ
Biroul de Cadastru și Publicitate Imobiliară Târnăveni

A. Partea I. Descrierea imobilului

TEREN Extravilan

Adresa: Jud. Mureș

Nr. Crt	Nr cadastral Nr. topografic	Suprafața* (mp)	Observații / Referințe
A1	52199	1.400	Sector cadastral:106 Teren neimprejmuit;

B. Partea II. Proprietari și acte

Inscrieri privitoare la dreptul de proprietate și alte drepturi reale		Referințe
8444 / 24/09/2020		
Act Notarial nr. 1027 , din 23/09/2020 emis de NP GLIGOR DOREL-CODRUT (act notarial nr 12 din 12.10.2020, emis de GLIGOR DOREL-CODRUT);		
B7	Intabulare, drept de PROPRIETATE, dobandit prin Conventie, cota actuala 1/1 1) FULOP KATALIN, bun propriu	A1

C. Partea III. SARCINI .

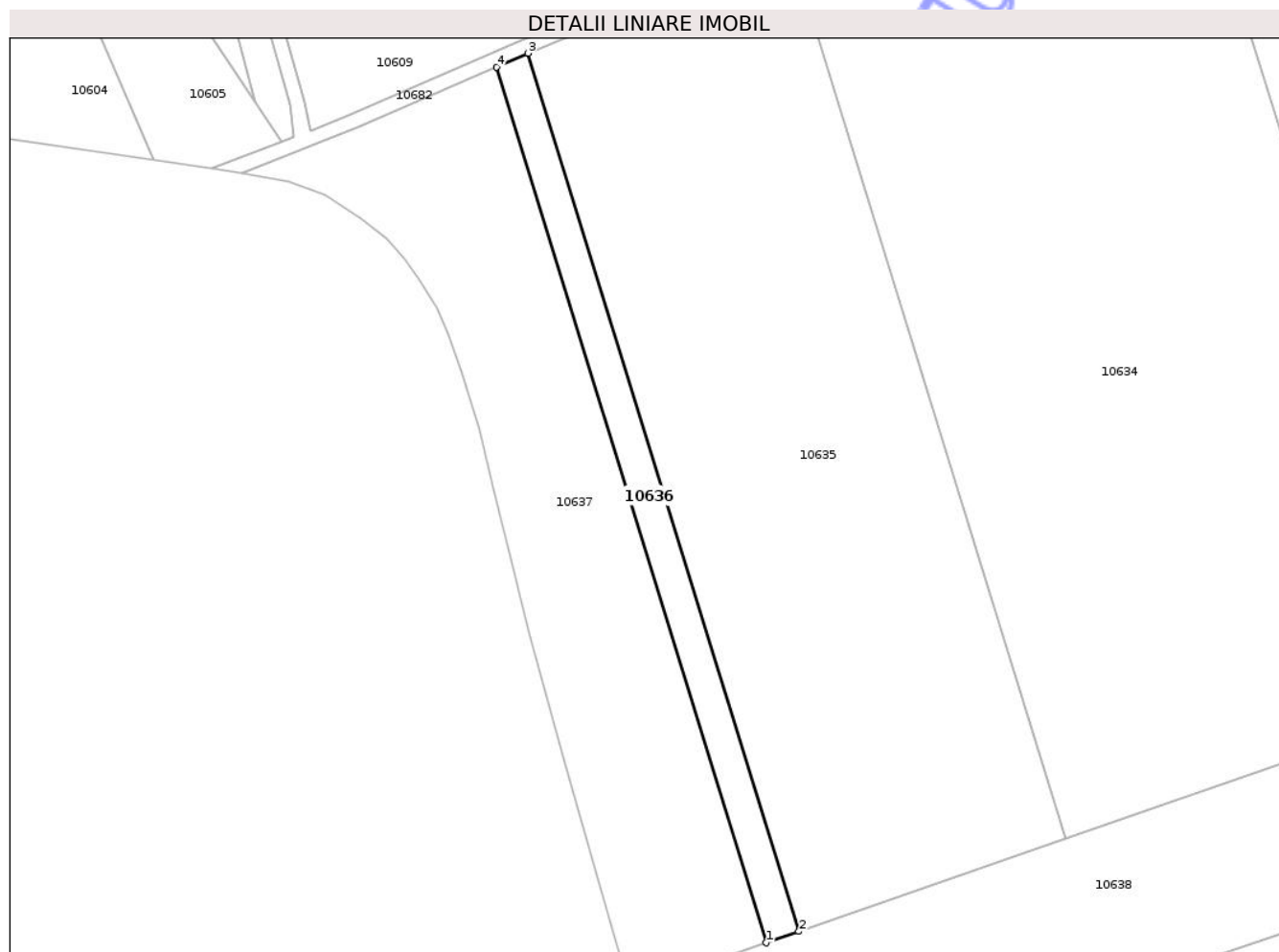
Inscrieri privind dezmembramintele dreptului de proprietate, drepturi reale de garanție și sarcini	Referințe
NU SUNT	

Anexa Nr. 1 La Partea I

Teren

Nr cadastral	Suprafața (mp)*	Observații / Referințe
52199	1.400	

* Suprafața este determinată în planul de proiecție Stereo 70.



Date referitoare la teren

Crt	Categorie folosință	Intra vilan	Suprafața (mp)	Tarla	Parcelă	Nr. topo	Observații / Referințe
1	arabil	NU	1.400	57	3504/38/2	-	

Lungime Segmente

1) Valorile lungimilor segmentelor sunt obținute din proiecție în plan.

Punct început	X / Y	Punct sfârșit	X / Y	Lungime segment (** (m)
1	455.418,585 533.026,473	2	455.425,43 533.028,859	7.249
2	455.425,43 533.028,859	3	455.368,37 533.213,768	193.513
3	455.368,37 533.213,768	4	455.361,681 533.210,873	7.288
4	455.361,681 533.210,873	1	455.418,585 533.026,473	192.98

** Lungimile segmentelor sunt determinate în planul de proiecție Stereo 70 și sunt rotunjite la 1 milimetru.

*** Distanţa dintre puncte este formată din segmente cumulate ce sunt mai mici decât valoarea 1 milimetru.

Neutilizabil în Circuitul
Civil

**DATE DESPRE IMOBILUL NR. 10639**

Oficiul de Cadastru și Publicitate Imobiliară MUREȘ
Biroul de Cadastru și Publicitate Imobiliară Târnăveni

A. Partea I. Descrierea imobilului

TEREN Extravilan

Adresa: Jud. Mureș

Nr. Crt	Nr cadastral Nr. topografic	Suprafața* (mp)	Observații / Referințe
A1		1.628	Sector cadastral:106 Teren neimprejmuit;

B. Partea II. Proprietari și acte

Inscrieri privitoare la dreptul de proprietate și alte drepturi reale	Referințe
/	
Act Administrativ nr. TP 77566 , din 24/01/2001 emis de CJPSDPAT MURES;	
B1	A1
Intabulare, drept de PROPRIETATE, dobandit prin Reconstituire, cota actuala 1/1	
1) CSIKI IOSIF, LIPSA CNP	

C. Partea III. SARCINI .

Inscrieri privind dezmembramintele dreptului de proprietate, drepturi reale de garanție și sarcini	Referințe
NU SUNT	

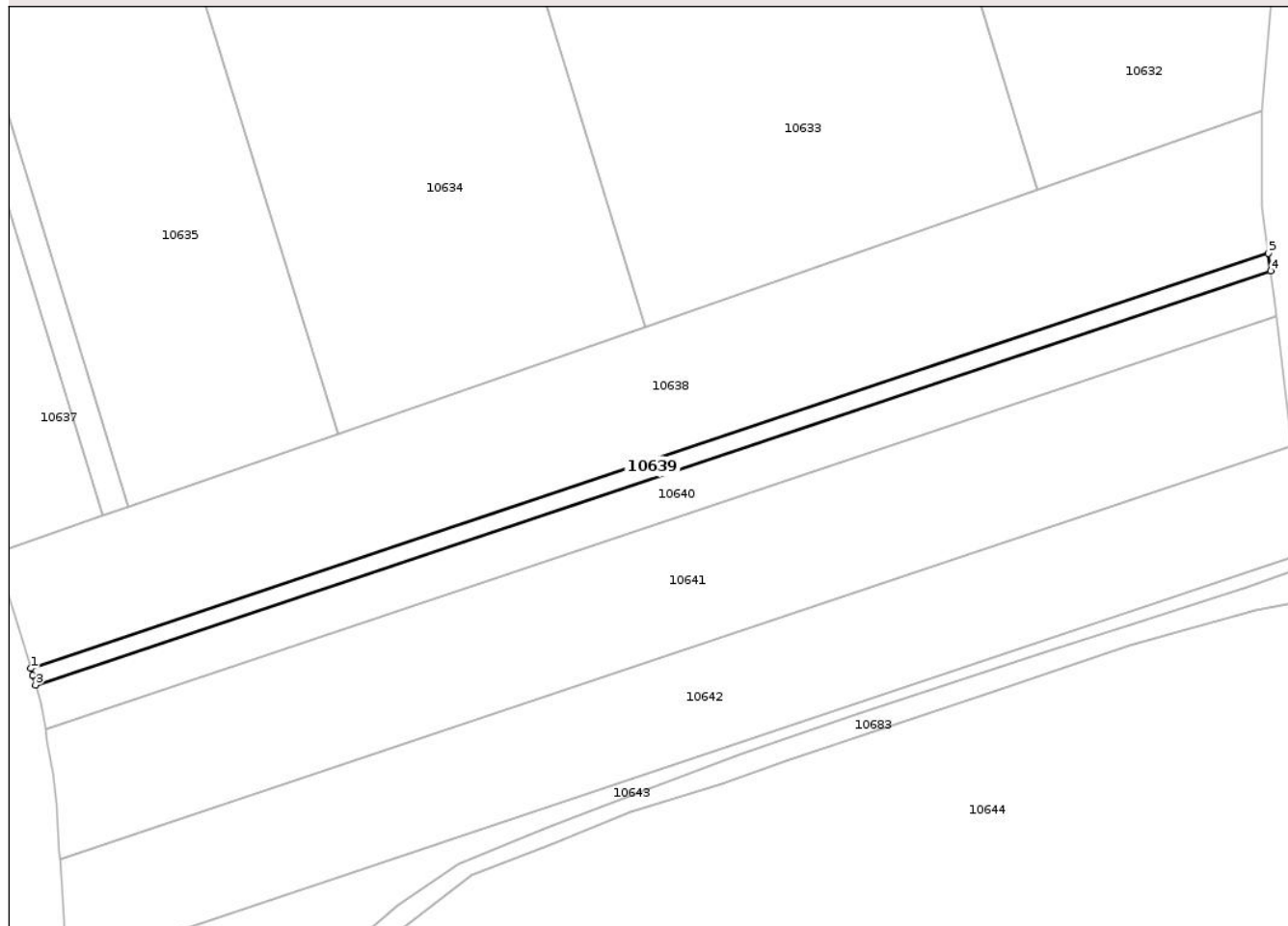
Anexa Nr. 1 La Partea I

Teren

Nr cadastral	Suprafața (mp)*	Observații / Referințe
	1.628	

* Suprafața este determinată în planul de proiecție Stereo 70.

DETALII LINIARE IMOBIL



Date referitoare la teren

Crt	Categorie folosință	Intra vilan	Suprafața (mp)	Tarla	Parcelă	Nr. topo	Observații / Referințe
1	arabil	NU	1.628	57	3504/33/2/1	-	

Lungime Segmente

1) Valorile lungimilor segmentelor sunt obținute din proiecție în plan.

Punct început	X / Y	Punct sfârșit	X / Y	Lungime segment (** (m)
1	455.399,225 532.985,612	2	455.399,754 532.983,754	1.932
2	455.399,754 532.983,754	3	455.400,491 532.981,121	2.734
3	455.400,491 532.981,121	4	455.731,444 533.092,04	349.045
4	455.731,444 533.092,04	5	455.730,766 533.096,727	4.736
5	455.730,766 533.096,727	1	455.399,225 532.985,612	349.666

** Lungimile segmentelor sunt determinate în planul de proiecție Stereo 70 și sunt rotunjite la 1 milimetru.

*** Distanța dintre puncte este formată din segmente cumulate ce sunt mai mici decât valoarea 1 milimetru.

Neutilizabil în Circuitul
Civil

**DATE DESPRE IMOBILUL NR. 10643**

Oficiul de Cadastru și Publicitate Imobiliară MUREȘ
Biroul de Cadastru și Publicitate Imobiliară Târnăveni

A. Partea I. Descrierea imobilului

TEREN Extravilan

Adresa: Jud. Mureș

Nr. Crt	Nr cadastral Nr. topografic	Suprafața* (mp)	Observații / Referințe
A1		4.100	Sector cadastral:106 Teren neimpregmuit;

B. Partea II. Proprietari și acte

Inscrieri privitoare la dreptul de proprietate și alte drepturi reale		Referințe
/		
Act Normativ nr. 7 , din 13/03/1996 emis de PARLAMENTUL ROMÂNIEI ((,art. 13));		
B1	Inscrierea posesiei, drept de PROPRIETATE, dobandit prin Constituire, cota actuala 1/1 1) NEIDENTIFICAT NEIDENTIFICAT	A1
B2	Se noteaza mentiunea proprietar neidentificat, rezerva comisiei locale de fond funciar	A1

C. Partea III. SARCINI .

Inscrieri privind dezmembramintele dreptului de proprietate, drepturi reale de garanție și sarcini	Referințe
NU SUNT	

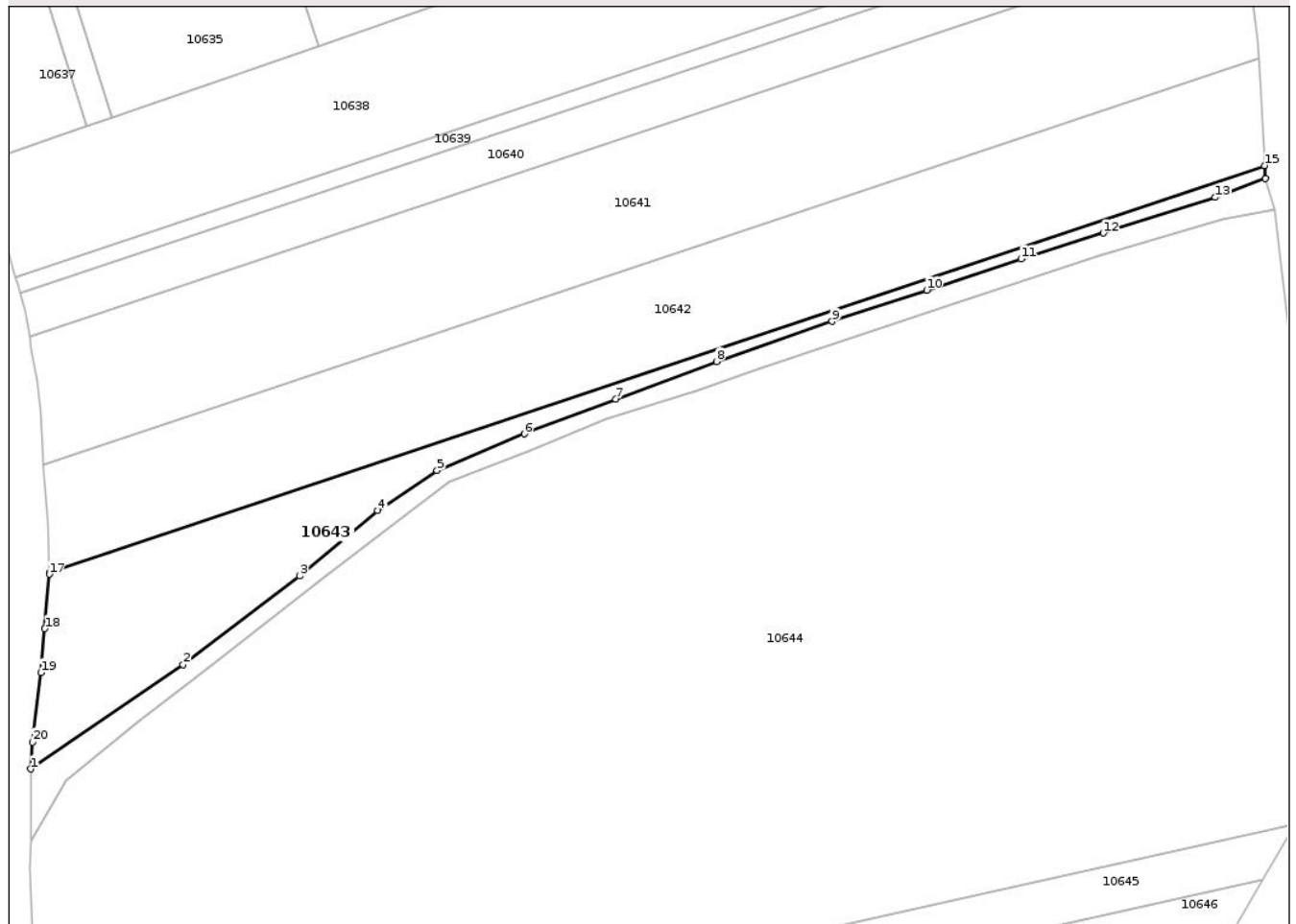
Anexa Nr. 1 La Partea I

Teren

Nr cadastral	Suprafața (mp)*	Observații / Referințe
	4.100	

* Suprafața este determinată în planul de proiecție Stereo 70.

DETALII LINIARE IMOBIL



Date referitoare la teren

Crt	Categorie folosință	Intravilan	Suprafața (mp)	Tarla	Parcelă	Nr. topo	Observații / Referințe
1	arabil	NU	2.500	56	3504/40	-	
2	faneata	NU	1.600	56	3504/20/1	-	

Lungime Segmente

1) Valorile lungimilor segmentelor sunt obținute din proiecție în plan.

Punct început	X / Y	Punct sfârșit	X / Y	Lungime segment (** (m)
1	455.403,43 532.852,037	2	455.444,833 532.880,42	50.198
2	455.444,833 532.880,42	3	455.476,437 532.904,429	39.689
3	455.476,437 532.904,429	4	455.497,671 532.922,215	27.699
4	455.497,671 532.922,215	5	455.513,774 532.933,103	19.439

Punct început	X / Y	Punct sfârșit	X / Y	Lungime segment (** (m)
5	455.513,774 532.933,103	6	455.537,494 532.943,014	25.707
6	455.537,494 532.943,014	7	455.562,353 532.952,488	26.603
7	455.562,353 532.952,488	8	455.589,727 532.962,699	29.217
8	455.589,727 532.962,699	9	455.621,083 532.973,595	33.195
9	455.621,083 532.973,595	10	455.646,831 532.982,084	27.111
10	455.646,831 532.982,084	11	455.672,477 532.990,525	27.0
11	455.672,477 532.990,525	12	455.694,814 532.997,563	23.42
12	455.694,814 532.997,563	13	455.725,172 533.007,231	31.86
13	455.725,172 533.007,231	14	455.738,81 533.012,33	14.56
14	455.738,81 533.012,33	15	455.738,606 533.015,924	3.6
15	455.738,606 533.015,924	16	455.408,485 532.905,284	348.168
16	455.408,485 532.905,284	17	455.408,496 532.904,925	0.359
17	455.408,496 532.904,925	18	455.407,263 532.890,164	14.813
18	455.407,263 532.890,164	19	455.406,216 532.878,242	11.968
19	455.406,216 532.878,242	20	455.403,851 532.859,337	19.052
20	455.403,851 532.859,337	1	455.403,43 532.852,037	7.312

** Lungimile segmentelor sunt determinate în planul de proiecție Stereo 70 și sunt rotunjite la 1 milimetru.

*** Distanța dintre puncte este formată din segmente cumulate ce sunt mai mici decât valoarea 1 milimetru.

**DATE DESPRE IMOBILUL NR. 10647**

Oficiul de Cadastru și Publicitate Imobiliară MUREȘ
Biroul de Cadastru și Publicitate Imobiliară Târnăveni

A. Partea I. Descrierea imobilului

TEREN Extravilan

Adresa: Jud. Mureș

Nr. Crt	Nr cadastral Nr. topografic	Suprafața* (mp)	Observații / Referințe
A1		1.500	Sector cadastral:106 Teren neimprejmuit;

B. Partea II. Proprietari și acte

Inscrieri privitoare la dreptul de proprietate și alte drepturi reale	Referințe
/	
Act Administrativ nr. TP 76933 , din 19/03/1997 emis de CJPSDPAT MUREȘ;	
B1	A1
Intabulare, drept de PROPRIETATE, dobandit prin Reconstituire, cota actuala 1/1	
1) IAGAR V MARIA, LIPSA CNP	

C. Partea III. SARCINI .

Inscrieri privind dezmembramintele dreptului de proprietate, drepturi reale de garanție și sarcini	Referințe
NU SUNT	

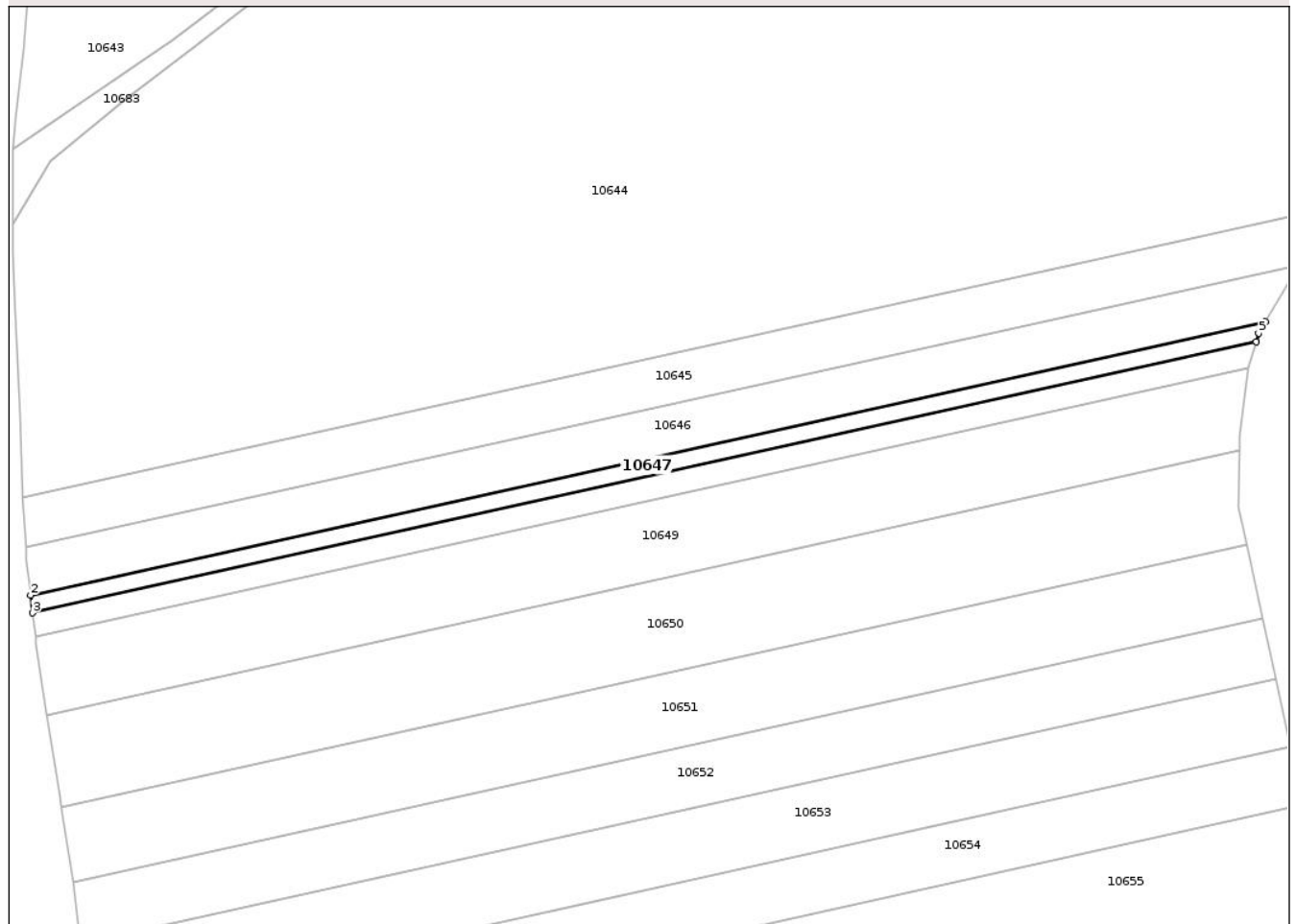
Anexa Nr. 1 La Partea I

Teren

Nr cadastral	Suprafața (mp)*	Observații / Referințe
	1.500	

* Suprafața este determinată în planul de proiecție Stereo 70.

DETALII LINIARE IMOBIL



Date referitoare la teren

Crt	Categorie folosință	Intravilan	Suprafața (mp)	Tarla	Parcelă	Nr. topo	Observații / Referințe
1	arabil	NU	1.000	57	3504/25	-	
2	arabil	NU	500	57	3505/13	-	

Lungime Segmente

1) Valorile lungimilor segmentelor sunt obținute din proiecție în plan.

Punct început	X / Y	Punct sfârșit	X / Y	Lungime segment (** (m))
1	455.729,398 532.807,189	2	455.407,984 532.735,99	329.206
2	455.407,984 532.735,99	3	455.408,513 532.731,416	4.605
3	455.408,513 532.731,416	4	455.726,991 532.801,964	326.198
4	455.726,991 532.801,964	5	455.727,643 532.804,191	2.32

Punct început	X / Y	Punct sfârșit	X / Y	Lungime segment (** (m)
5	455.727,643 532.804,191	1	455.729,398 532.807,189	3.474

** Lungimile segmentelor sunt determinate în planul de proiecție Stereo 70 și sunt rotunjite la 1 milimetru.

*** Distanța dintre puncte este formată din segmente cumulate ce sunt mai mici decât valoarea 1 milimetru.

Neutilizabil în Circuitul Civil

**DATE DESPRE IMOBILUL NR. 10651**

Oficiul de Cadastru și Publicitate Imobiliară MUREȘ
Biroul de Cadastru și Publicitate Imobiliară Târnăveni

A. Partea I. Descrierea imobilului

TEREN Extravilan

Adresa: Jud. Mureș

Nr. Crt	Nr cadastral Nr. topografic	Suprafața* (mp)	Observații / Referințe
A1		6.200	Sector cadastral:106 Teren neimprejmuit;

B. Partea II. Proprietari și acte

Inscrieri privitoare la dreptul de proprietate și alte drepturi reale	Referințe
/	
Act Administrativ nr. TP 76375 , din 11/04/1995 emis de CJPSDPAT MUREȘ;	
B1	A1
Intabulare, drept de PROPRIETATE, dobandit prin Reconstituire, cota actuala 1/1	
1) CSIKI S BALÁZS, LIPSA CNP	

C. Partea III. SARCINI .

Inscrieri privind dezmembramintele dreptului de proprietate, drepturi reale de garanție și sarcini	Referințe
NU SUNT	


Anexa Nr. 1 La Partea I

Teren

Nr cadastral	Suprafața (mp)*	Observații / Referințe
	6.200	

* Suprafața este determinată în planul de proiecție Stereo 70.

DETALII LINIARE IMOBIL



Date referitoare la teren

Crt	Categorie folosință	Intra vilan	Suprafața (mp)	Tarla	Parcelă	Nr. topo	Observații / Referințe
1	arabil	NU	5.900	62	3504/18	-	
2	faneata	NU	300	62	3504/18	-	

Lungime Segmente

1) Valorile lungimilor segmentelor sunt obținute din proiecție în plan.

Punct început	X / Y	Punct sfârșit	X / Y	Lungime segment (** (m))
1	455.724,519 532.749,08	2	455.415,994 532.680,737	316.004
2	455.415,994 532.680,737	3	455.418,819 532.663,092	17.87
3	455.418,819 532.663,092	4	455.419,041 532.661,351	1.755
4	455.419,041 532.661,351	5	455.728,673 532.729,939	317.138

Punct început	X / Y	Punct sfârșit	X / Y	Lungime segment (** (m)
5	455.728,673 532.729,939	1	455.724,519 532.749,08	19.587

** Lungimile segmentelor sunt determinate în planul de proiecție Stereo 70 și sunt rotunjite la 1 milimetru.

*** Distanța dintre puncte este formată din segmente cumulate ce sunt mai mici decât valoarea 1 milimetru.

Neutilizabil în Circuitul Civil

**DATE DESPRE IMOBILUL NR. 10655**

Oficiul de Cadastru și Publicitate Imobiliară MUREȘ
Biroul de Cadastru și Publicitate Imobiliară Târnăveni

A. Partea I. Descrierea imobilului

TEREN Extravilan

Adresa: Jud. Mureș

Nr. Crt	Nr cadastral Nr. topografic	Suprafața* (mp)	Observații / Referințe
A1	51306	10.100	Sector cadastral:106 Teren neimprejmuit;

B. Partea II. Proprietari și acte

Inscrieri privitoare la dreptul de proprietate și alte drepturi reale	Referințe
7942 / 11/10/2013	
Act Notarial nr. 3059 , din 09/10/2013 emis de SUS MARIA;	
B5	Intabulare, drept de PROPRIETATE, dobandit prin Conventie, cota actuala 1/1 1) SC AGRI TERENURI SA, CIF:24816228
10244 / 12/09/2022	
Act Notarial nr. 2451 , din 09/09/2022 emis de NP Diaconescu Remus Stefan;	
B6	Se noteaza vanzarea cu rezerva dreptului de proprietate pana la plata integrala a pretului de 420.463,88 EUR 1) AGROGEEA PRODUCT SRL, CIF:31278768

C. Partea III. SARCINI .

Inscrieri privind dezmembramintele dreptului de proprietate, drepturi reale de garanție și sarcini	Referințe
NU SUNT	

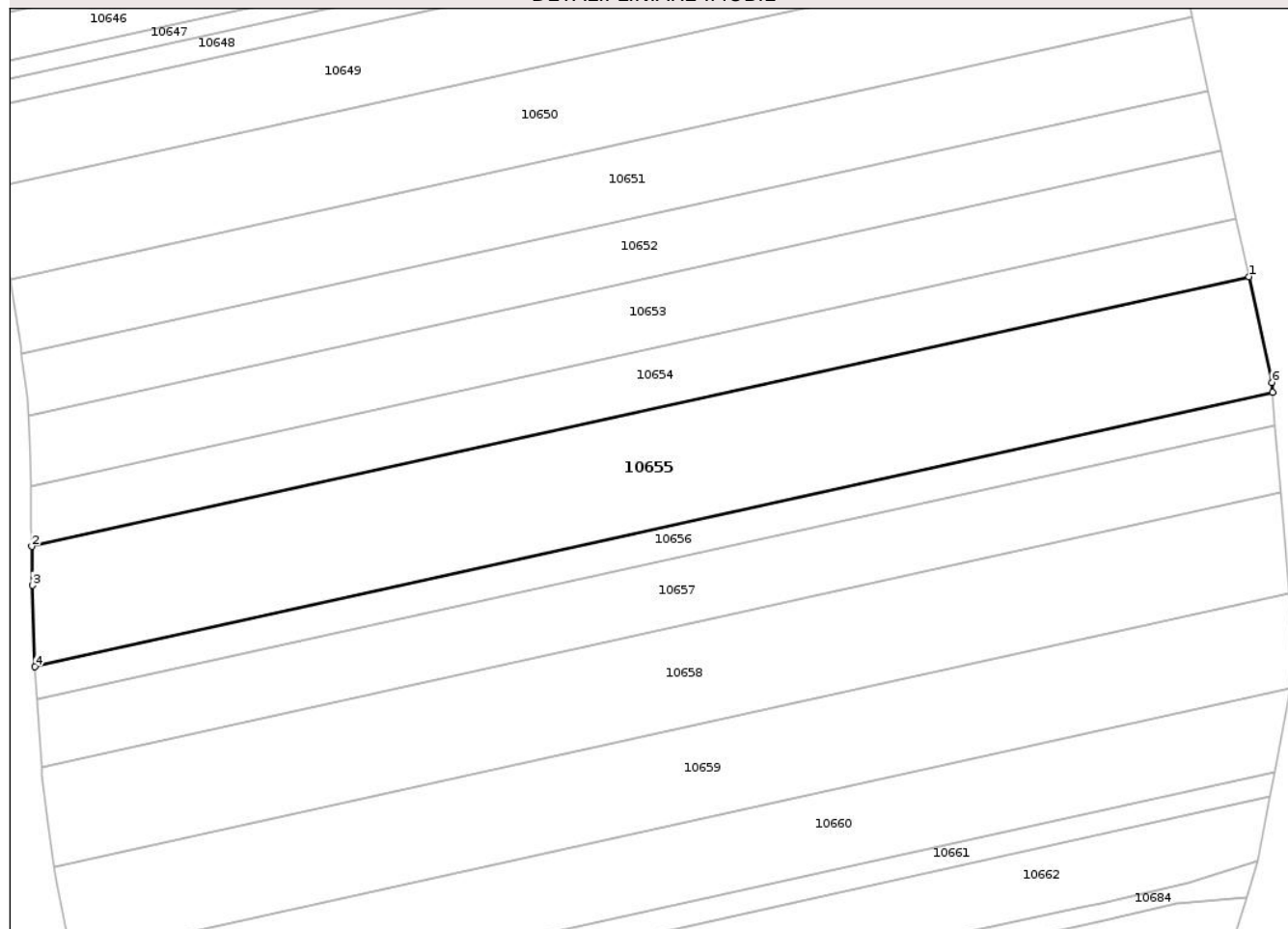
Anexa Nr. 1 La Partea I

Teren

Nr cadastral	Suprafața (mp)*	Observații / Referințe
51306	10.100	

* Suprafața este determinată în planul de proiecție Stereo 70.

DETALII LINIARE IMOBIL



Date referitoare la teren

Crt	Categorie folosință	Intra vilan	Suprafața (mp)	Tarla	Parcelă	Nr. topo	Observații / Referințe
1	arabil	NU	9.800	57	3504/17	-	
2	faneata	NU	300	57	3505/5	-	

Lungime Segmente

1) Valorile lungimilor segmentelor sunt obținute din proiecție în plan.

Punct început	X / Y	Punct sfârșit	X / Y	Lungime segment (** (m))
1	455.739,191 532.681,47	2	455.421,708 532.611,143	325.179
2	455.421,708 532.611,143	3	455.421,929 532.601,01	10.136
3	455.421,929 532.601,01	4	455.422,544 532.579,799	21.22
4	455.422,544 532.579,799	5	455.745,393 532.651,315	330.676

Punct început	X / Y	Punct sfârșit	X / Y	Lungime segment (** (m)
5	455.745,393 532.651,315	6	455.745,171 532.653,915	2.609
6	455.745,171 532.653,915	1	455.739,191 532.681,47	28.197

** Lungimile segmentelor sunt determinate în planul de proiecție Stereo 70 și sunt rotunjite la 1 milimetru.

*** Distanța dintre puncte este formată din segmente cumulate ce sunt mai mici decât valoarea 1 milimetru.

Neutilizabil în Circuitul Civil

**DATE DESPRE IMOBILUL NR. 10614**

Oficiul de Cadastru și Publicitate Imobiliară MUREȘ
Biroul de Cadastru și Publicitate Imobiliară Târnăveni

A. Partea I. Descrierea imobilului

TEREN Extravilan

Adresa: Jud. Mureș

Nr. Crt	Nr cadastral Nr. topografic	Suprafața* (mp)	Observații / Referințe
A1		11.600	Sector cadastral:106 Teren neimprejmuit;

B. Partea II. Proprietari și acte

Inscrieri privitoare la dreptul de proprietate și alte drepturi reale	Referințe
/	
Act Administrativ nr. TP 76839 , din 22/08/1996 emis de CJPSDPAT MURES;	
B1	A1
Intabulare, drept de PROPRIETATE, dobandit prin Reconstituire, cota actuala 1/1 1) SZILÁGYI F ILEANA, LIPSA CNP	

C. Partea III. SARCINI .

Inscrieri privind dezmembramintele dreptului de proprietate, drepturi reale de garanție și sarcini	Referințe
NU SUNT	

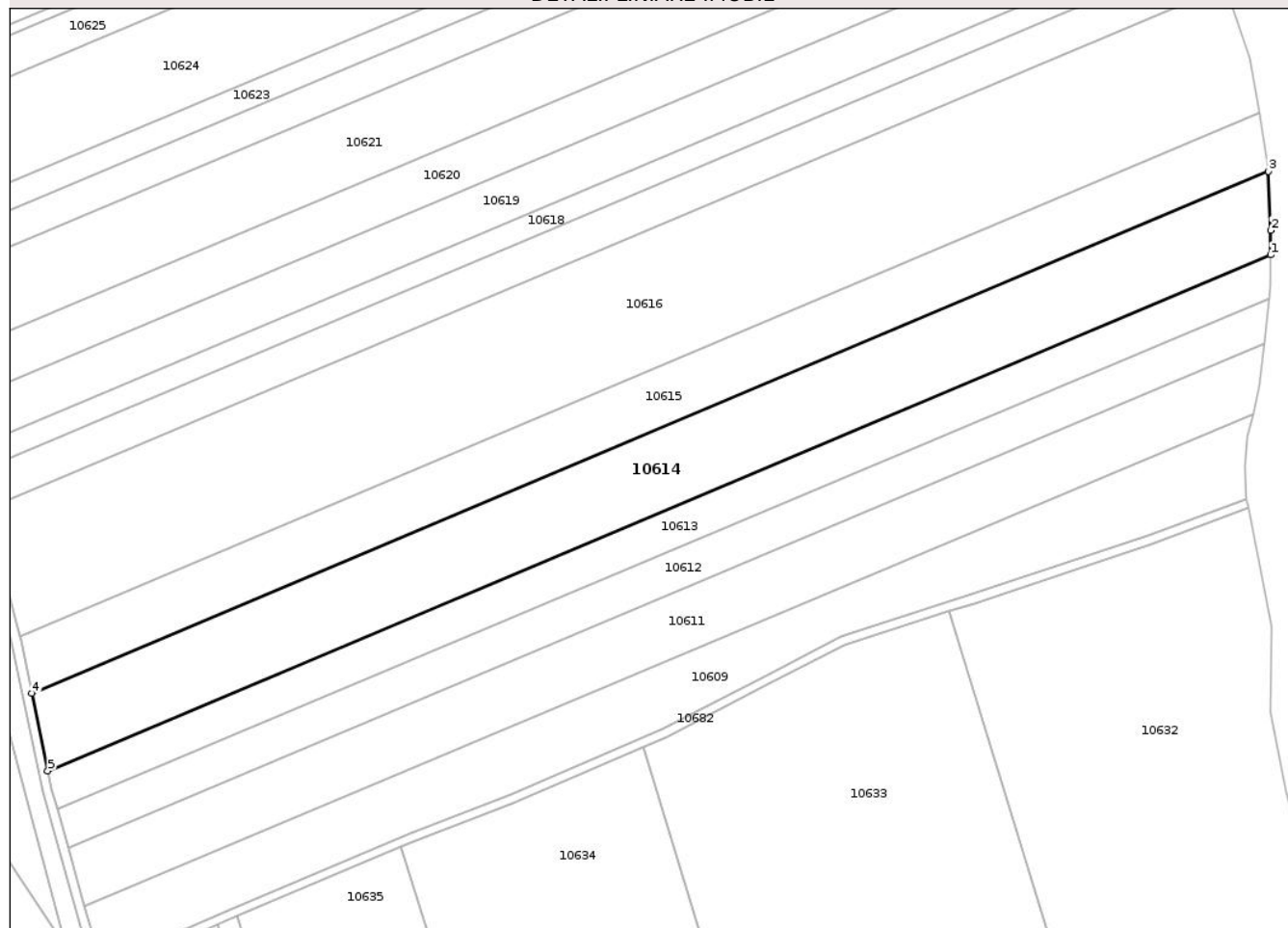
Anexa Nr. 1 La Partea I

Teren

Nr cadastral	Suprafața (mp)*	Observații / Referințe
	11.600	

* Suprafața este determinată în planul de proiecție Stereo 70.

DETALII LINIARE IMOBIL



Date referitoare la teren

Crt	Categorie folosință	Intra vilan	Suprafața (mp)	Tarla	Parcelă	Nr. topo	Observații / Referințe
1	arabil	NU	5.000	62	3495/4	-	
2	arabil	NU	5.600	62	3502/4	-	
3	arabil	NU	700	62	3499/4	-	
4	arabil	NU	300	62	3500/4	-	

Lungime Segmente

1) Valorile lungimilor segmentelor sunt obținute din proiecție în plan.

Punct început	X / Y	Punct sfârșit	X / Y	Lungime segment (** (m)
1	455.714,222 533.434,799	2	455.714,325 533.443,025	8.227
2	455.714,325 533.443,025	3	455.713,546 533.462,691	19.682
3	455.713,546 533.462,691	4	455.299,663 533.288,247	449.144

Punct început	X / Y	Punct sfârșit	X / Y	Lungime segment (** (m)
4	455.299,663 533.288,247	5	455.305,041 533.262,336	26.463
5	455.305,041 533.262,336	1	455.714,222 533.434,799	444.041

** Lungimile segmentelor sunt determinate în planul de proiecție Stereo 70 și sunt rotunjite la 1 milimetru.

*** Distanța dintre puncte este formată din segmente cumulate ce sunt mai mici decât valoarea 1 milimetru.

Neutilizabil în Circuitul Civil

**DATE DESPRE IMOBILUL NR. 10617**

Oficiul de Cadastru și Publicitate Imobiliară MUREȘ
Biroul de Cadastru și Publicitate Imobiliară Târnăveni

A. Partea I. Descrierea imobilului

TEREN Necunoscut

Adresa: Loc. Hărănglab, Jud. Mureș

Nr. Crt	Nr cadastral Nr. topografic	Suprafața* (mp)	Observații / Referințe
A1		5.800	Sector cadastral:106 Teren neimprejmuit;

B. Partea II. Proprietari și acte

Inscrieri privitoare la dreptul de proprietate și alte drepturi reale	Referințe
/	
Act Administrativ nr. TP 76517 , din 22/08/1995 emis de CJPSDPAT MURES;	
B1	A1
Intabulare, drept de PROPRIETATE, dobandit prin Reconstituire, cota actuala 1/1 1) SZILÁGYI A IRMA, LIPSA CNP	

C. Partea III. SARCINI .

Inscrieri privind dezmembramintele dreptului de proprietate, drepturi reale de garanție și sarcini	Referințe
NU SUNT	

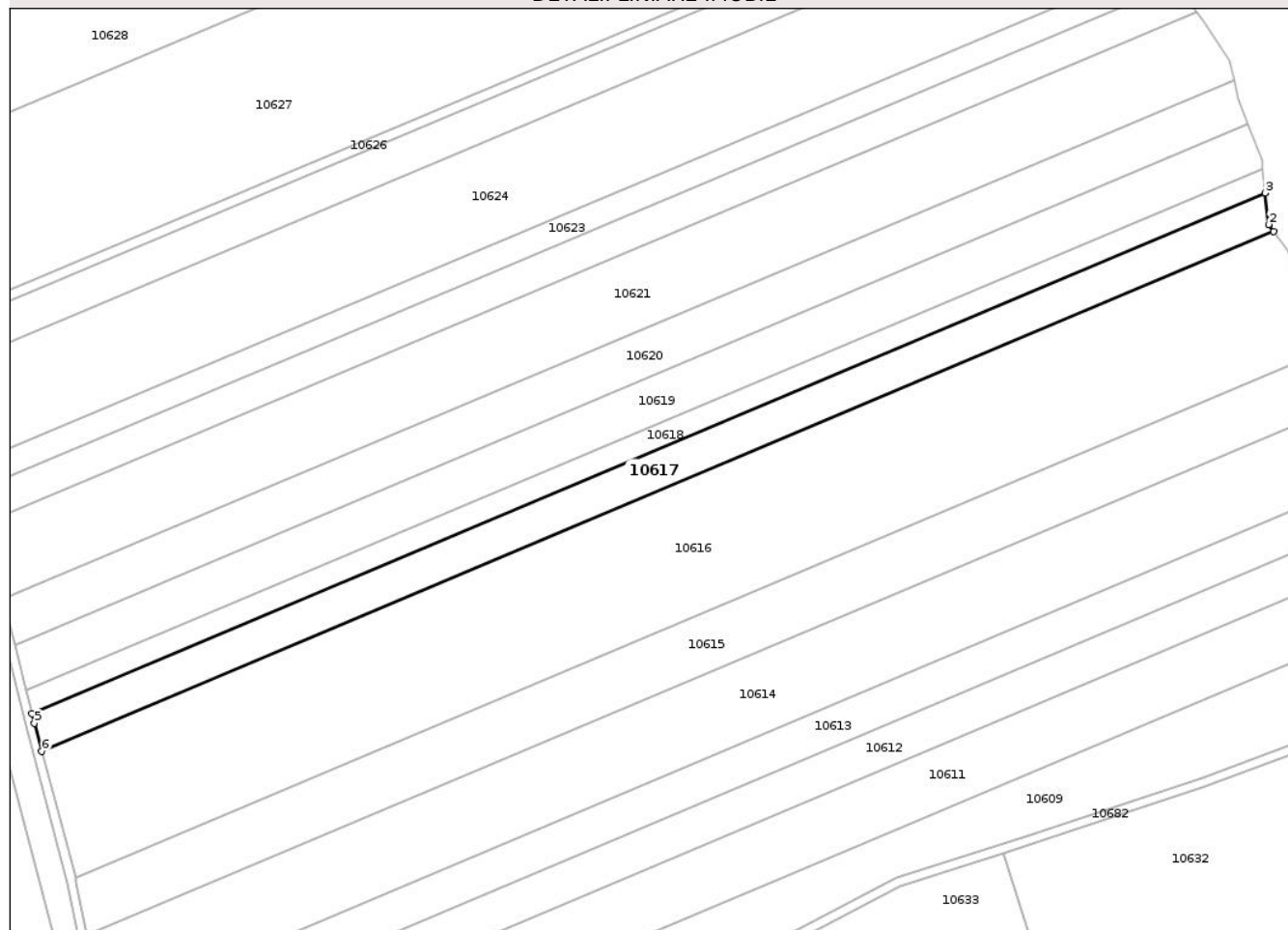
Anexa Nr. 1 La Partea I

Teren

Nr cadastral	Suprafața (mp)*	Observații / Referințe
	5.800	

* Suprafața este determinată în planul de proiecție Stereo 70.

DETALII LINIARE IMOBIL



Date referitoare la teren

Crt	Categorie folosință	Intravilan	Suprafața (mp)	Tarla	Parcelă	Nr. topo	Observații / Referințe
1	arabil	DA	27	62	3502/6	-	
2	arabil	NU	3.100	62	3495/6	-	
3	arabil	NU	2.673	62	3502/6	-	

Lungime Segmente

1) Valorile lungimilor segmentelor sunt obținute din proiecție în plan.

Punct început	X / Y	Punct sfârșit	X / Y	Lungime segment (** (m)
1	455.697,11 533.523,682	2	455.695,423 533.525,991	2.859
2	455.695,423 533.525,991	3	455.694,294 533.536,558	10.627
3	455.694,294 533.536,558	4	455.281,061 533.362,387	448.438
4	455.281,061 533.362,387	5	455.281,883 533.359,119	3.37

Punct început	X / Y	Punct sfârșit	X / Y	Lungime segment (** (m)
5	455.281,883 533.359,119	6	455.284,375 533.349,722	9.722
6	455.284,375 533.349,722	1	455.697,11 533.523,682	447.897

** Lungimile segmentelor sunt determinate în planul de proiecție Stereo 70 și sunt rotunjite la 1 milimetru.

*** Distanța dintre puncte este formată din segmente cumulate ce sunt mai mici decât valoarea 1 milimetru.

Neutilizabil în Circuitul Civil



DATE DESPRE IMOBILUL NR. 10620

Oficiul de Cadastru și Publicitate Imobiliară MUREȘ
Biroul de Cadastru și Publicitate Imobiliară Târnăveni

A. Partea I. Descrierea imobilului

TEREN Necunoscut

Adresa: Loc. Hărănglab, Jud. Mureș

Nr. Crt	Nr cadastral Nr. topografic	Suprafața* (mp)	Observații / Referințe
A1		7.000	Sector cadastral:106 Teren neimprejmuit;

B. Partea II. Proprietari și acte

Inscrieri privitoare la dreptul de proprietate și alte drepturi reale	Referințe
/	
Act Administrativ nr. TP 76567 , din 24/10/1995 emis de CJPSDPAT MURES;	
B1	A1
Intabulare, drept de PROPRIETATE, dobandit prin Reconstituire, cota actuala 1/1	
1) BAN N IOAN , LIPSA CNP	

C. Partea III. SARCINI .

Inscrieri privind dezmembramintele dreptului de proprietate, drepturi reale de garanție și sarcini	Referințe
NU SUNT	


Anexa Nr. 1 La Partea I

Teren

Nr cadastral	Suprafața (mp)*	Observații / Referințe
	7.000	

* Suprafața este determinată în planul de proiecție Stereo 70.

DETALII LINIARE IMOBIL



Date referitoare la teren

Crt	Categorie folosință	Intravilan	Suprafața (mp)	Tarla	Parcelă	Nr. topo	Observații / Referințe
1	arabil	NU	4.000	56	3495/10	-	
2	arabil	DA	99	56	3502/10	-	
3	arabil	NU	2.901	56	3502/10	-	

Lungime Segmente

1) Valorile lungimilor segmentelor sunt obținute din proiecție în plan.

Punct început	X / Y	Punct sfârșit	X / Y	Lungime segment (** (m)
1	455.275,297 533.385,323	2	455.688,561 533.559,507	448.472
2	455.688,561 533.559,507	3	455.685,251 533.568,288	9.384
3	455.685,251 533.568,288	4	455.683,852 533.574,488	6.356
4	455.683,852 533.574,488	5	455.271,441 533.400,664	447.546

Punct început	X / Y	Punct sfârșit	X / Y	Lungime segment (** (m)
5	455.271,441 533.400,664	1	455.275,297 533.385,323	15.818

** Lungimile segmentelor sunt determinate în planul de proiecție Stereo 70 și sunt rotunjite la 1 milimetru.

*** Distanța dintre puncte este formată din segmente cumulate ce sunt mai mici decât valoarea 1 milimetru.

Neutilizabil în Circuitul Civil

**DATE DESPRE IMOBILUL NR. 10624**

Oficiul de Cadastru și Publicitate Imobiliară MUREȘ
Biroul de Cadastru și Publicitate Imobiliară Târnăveni

A. Partea I. Descrierea imobilului

TEREN Necunoscut

Adresa: Loc. Hărănglab, Jud. Mureș

Nr. Crt	Nr cadastral Nr. topografic	Suprafața* (mp)	Observații / Referințe
A1	50920	14.300	Sector cadastral:106 Teren neimpregmuit;

B. Partea II. Proprietari și acte

Inscrieri privitoare la dreptul de proprietate și alte drepturi reale		Referințe
14480 / 04/10/2012		
Act Notarial nr. C V C NR 895 , din 19/09/2012 emis de PINTYA ANDREA;		
B3	Intabulare, drept de PROPRIETATE, dobândit prin Convenție, cota actuala 1/1 1) SC AGRI TERENURI SA, CIF:24816228	A1
10172 / 12/09/2022		
Act Notarial nr. 2451 , din 09/09/2022 emis de Diaconescu Remus Stefan;		
B4	Se noteaza vanzarea cu rezerva dreptului de proprietate pana la plata integrala a pretului de 420.463,88 EUR 1) AGROGEEA PRODUCT SRL, CIF:31278768	A1

C. Partea III. SARCINI .

Inscrieri privind dezmembramintele dreptului de proprietate, drepturi reale de garanție și sarcini	Referințe
NU SUNT	

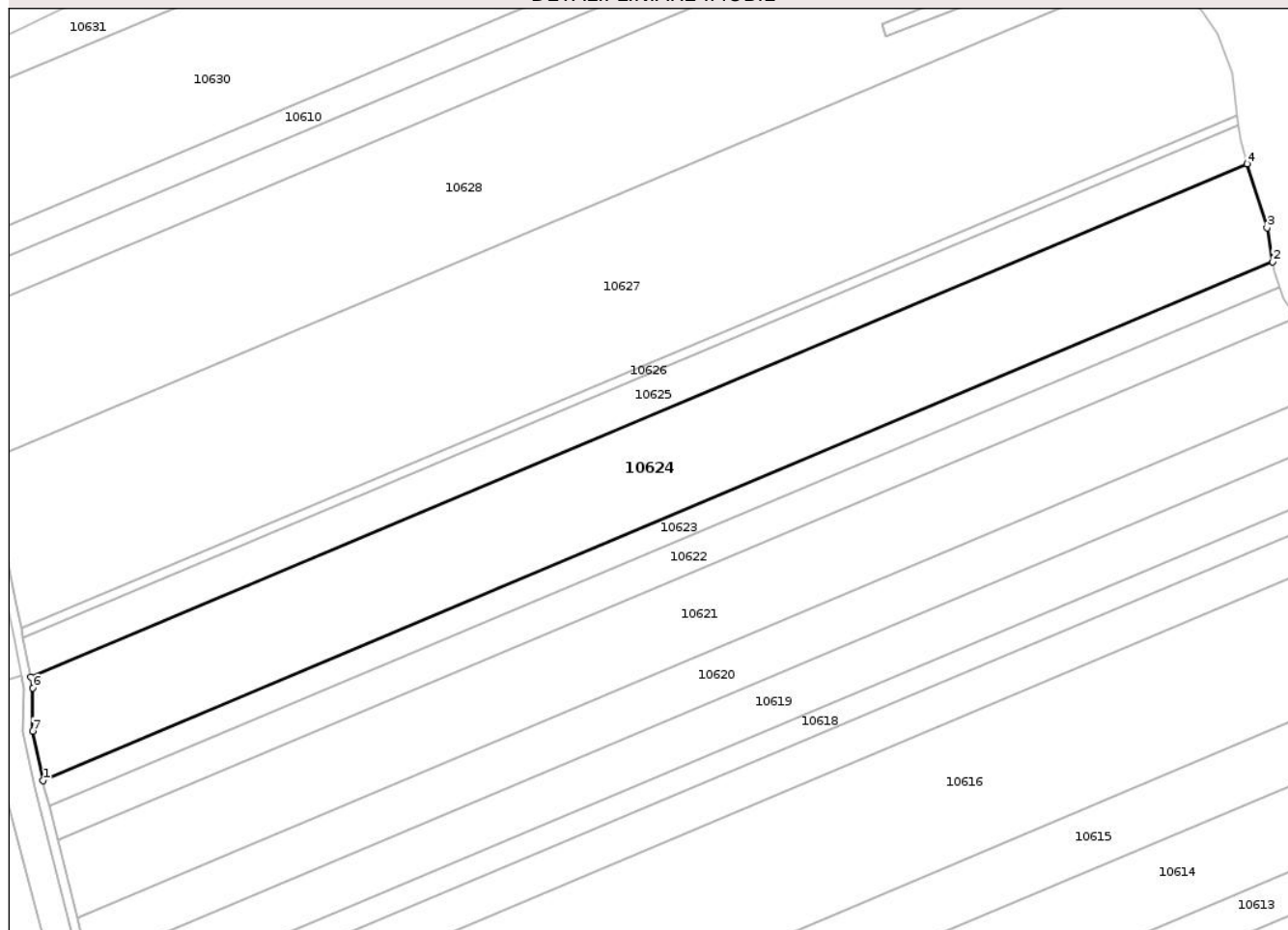
Anexa Nr. 1 La Partea I

Teren

Nr cadastral	Suprafața (mp)*	Observații / Referințe
50920	14.300	

* Suprafața este determinată în planul de proiecție Stereo 70.

DETALII LINIARE IMOBIL



Date referitoare la teren

Crt	Categorie folosință	Intra vilan	Suprafața (mp)	Tarla	Parcelă	Nr. topo	Observații / Referințe
1	arabil	NU	14.132	56	3495/14/2	-	
2	arabil	DA	168	56	3495/14/2	-	

Lungime Segmente

1) Valorile lungimilor segmentelor sunt obținute din proiecție în plan.

Punct început	X / Y	Punct sfârșit	X / Y	Lungime segment (** (m)
1	455.260,24 533.445,519	2	455.663,427 533.615,455	437.536
2	455.663,427 533.615,455	3	455.661,614 533.626,534	11.226
3	455.661,614 533.626,534	4	455.654,968 533.647,464	21.96
4	455.654,968 533.647,464	5	455.256,35 533.479,454	432.578

Punct început	X / Y	Punct sfârșit	X / Y	Lungime segment (** (m)
5	455.256,35 533.479,454	6	455.257,039 533.475,797	3.721
6	455.257,039 533.475,797	7	455.256,871 533.461,734	14.064
7	455.256,871 533.461,734	1	455.260,24 533.445,519	16.561

** Lungimile segmentelor sunt determinate în planul de proiecție Stereo 70 și sunt rotunjite la 1 milimetru.

*** Distanța dintre puncte este formată din segmente cumulate ce sunt mai mici decât valoarea 1 milimetru.

Neutilizabil în Circuitul Civil

**DATE DESPRE IMOBILUL NR. 10627**

Oficiul de Cadastru și Publicitate Imobiliară MUREȘ
Biroul de Cadastru și Publicitate Imobiliară Târnăveni

A. Partea I. Descrierea imobilului

TEREN Necunoscut

Adresa: Loc. Hărănglab, Jud. Mureș

Nr. Crt	Nr cadastral Nr. topografic	Suprafața* (mp)	Observații / Referințe
A1		23.600	Sector cadastral:106 Teren neimprejmuit;

B. Partea II. Proprietari și acte

Inscrieri privitoare la dreptul de proprietate și alte drepturi reale	Referințe
/	
Act Administrativ nr. TP 77206 , din 13/11/1998 emis de CJPSDPAT MUREȘ;	
B1	A1
Intabulare, drept de PROPRIETATE, dobandit prin Reconstituire, cota actuala 1/1	
1) MESAROȘ I LUCREȚIA, LIPSA CNP	

C. Partea III. SARCINI .

Inscrieri privind dezmembramintele dreptului de proprietate, drepturi reale de garanție și sarcini	Referințe
NU SUNT	

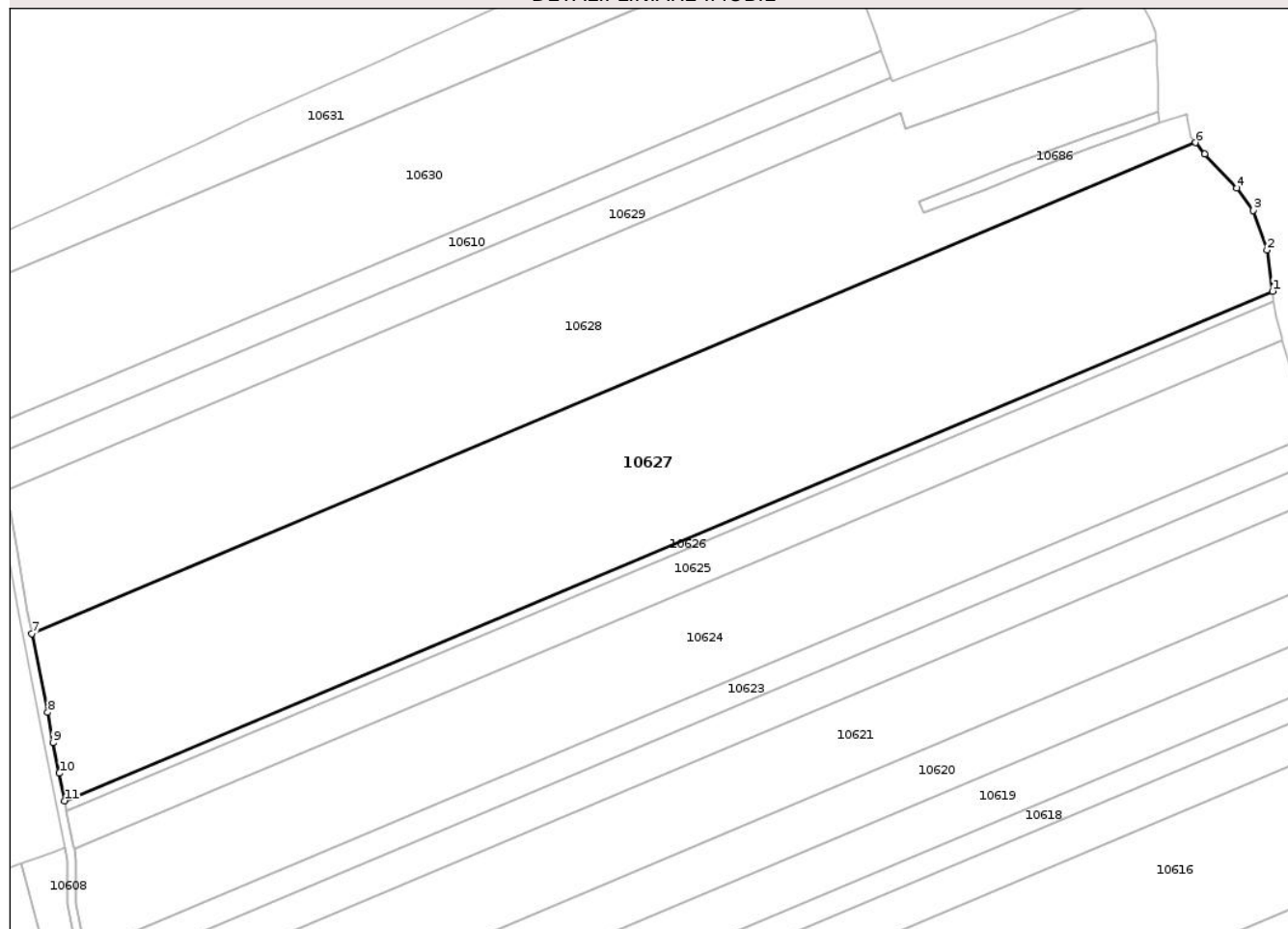
Anexa Nr. 1 La Partea I

Teren

Nr cadastral	Suprafața (mp)*	Observații / Referințe
	23.600	

* Suprafața este determinată în planul de proiecție Stereo 70.

DETALII LINIARE IMOBIL



Date referitoare la teren

Crt	Categorie folosință	Intravilan	Suprafața (mp)	Tarla	Parcelă	Nr. topo	Observații / Referințe
1	arabil	NU	13.600	57	3495/13	-	
2	arabil	NU	6.000	57	3502/11	-	
3	arabil	NU	1.500	57	3499/10	-	
4	arabil	DA	607	57	3496/7	-	
5	arabil	NU	1.893	57	3496/7	-	

Lungime Segmente

1) Valorile lungimilor segmentelor sunt obținute din proiecție în plan.

Punct început	X / Y	Punct sfârșit	X / Y	Lungime segment (** (m)
1	455.651,895 533.663,485	2	455.649,999 533.677,065	13.712
2	455.649,999 533.677,065	3	455.645,572 533.690,19	13.851

Punct început	X / Y	Punct sfârșit	X / Y	Lungime segment (** (m)
3	455.645,572 533.690,19	4	455.640,142 533.697,553	9.148
4	455.640,142 533.697,553	5	455.629,49 533.708,734	15.443
5	455.629,49 533.708,734	6	455.626,437 533.712,515	4.859
6	455.626,437 533.712,515	7	455.242,307 533.550,611	416.856
7	455.242,307 533.550,611	8	455.247,555 533.524,664	26.473
8	455.247,555 533.524,664	9	455.249,285 533.514,544	10.267
9	455.249,285 533.514,544	10	455.251,343 533.504,545	10.208
10	455.251,343 533.504,545	11	455.253,171 533.495,43	9.296
11	455.253,171 533.495,43	1	455.651,895 533.663,485	432.693

** Lungimile segmentelor sunt determinate în planul de proiecție Stereo 70 și sunt rotunjite la 1 milimetru.

*** Distanța dintre puncte este formată din segmente cumulate ce sunt mai mici decât valoarea 1 milimetru.

**DATE DESPRE IMOBILUL NR. 10668**

Oficiul de Cadastru și Publicitate Imobiliară MUREȘ
Biroul de Cadastru și Publicitate Imobiliară Târnăveni

A. Partea I. Descrierea imobilului

TEREN Extravilan

Adresa: Jud. Mureș

Nr. Crt	Nr cadastral Nr. topografic	Suprafața* (mp)	Observații / Referințe
A1		3.600	Sector cadastral:106 Teren neimprejmuit;

B. Partea II. Proprietari și acte

Inscrieri privitoare la dreptul de proprietate și alte drepturi reale	Referințe
/	
Act Administrativ nr. TP 76862 , din 01/10/1996 emis de CJPSDPAT MURES;	
B1	A1
Intabulare, drept de PROPRIETATE, dobandit prin Reconstituire, cota actuala 1/1	
1) GALOȘ I MARIA, LIPSA CNP	

C. Partea III. SARCINI .

Inscrieri privind dezmembramintele dreptului de proprietate, drepturi reale de garanție și sarcini	Referințe
NU SUNT	

Anexa Nr. 1 La Partea I

Teren

Nr cadastral	Suprafața (mp)*	Observații / Referințe
	3.600	

* Suprafața este determinată în planul de proiecție Stereo 70.

DETALII LINIARE IMOBIL



Date referitoare la teren

Crt	Categorie folosință	Intravilan	Suprafața (mp)	Tarla	Parcelă	Nr. topo	Observații / Referințe
1	arabil	NU	3.400	57	3504/4	-	
2	arabil	NU	200	57	3507/2	-	

Lungime Segmente

1) Valorile lungimilor segmentelor sunt obținute din proiecție în plan.

Punct început	X / Y	Punct sfârșit	X / Y	Lungime segment (** (m))
1	455.709,883 532.326,784	2	455.405,855 532.290,76	306.154
2	455.405,855 532.290,76	3	455.399,35 532.278,639	13.756
3	455.399,35 532.278,639	4	455.704,583 532.313,879	307.26
4	455.704,583 532.313,879	5	455.704,868 532.315,116	1.27

Punct început	X / Y	Punct sfârșit	X / Y	Lungime segment (** (m)
5	455.704,868 532.315,116	1	455.709,883 532.326,784	12.699

** Lungimile segmentelor sunt determinate în planul de proiecție Stereo 70 și sunt rotunjite la 1 milimetru.

*** Distanța dintre puncte este formată din segmente cumulate ce sunt mai mici decât valoarea 1 milimetru.

Neutilizabil în Circuitul Civil

**DATE DESPRE IMOBILUL NR. 10676**

Oficiul de Cadastru și Publicitate Imobiliară MUREȘ
Biroul de Cadastru și Publicitate Imobiliară Târnăveni

A. Partea I. Descrierea imobilului

TEREN Extravilan

Adresa: Jud. Mureș

Nr. Crt	Nr cadastral Nr. topografic	Suprafața* (mp)	Observații / Referințe
A1		1.500	Sector cadastral:106 Teren neimprejmuit; CAD 494

B. Partea II. Proprietari și acte

Inscrieri privitoare la dreptul de proprietate și alte drepturi reale		Referințe
/		
Act Administrativ nr. TP 76681 , din 06/02/1996 emis de CJPSDPAT MURES;		
B1	Intabulare, drept de PROPRIETATE, dobandit prin Lege, cota actuala 1/1 1) PĂCURAR N MARIA, LIPSA CNP	A1

C. Partea III. SARCINI .

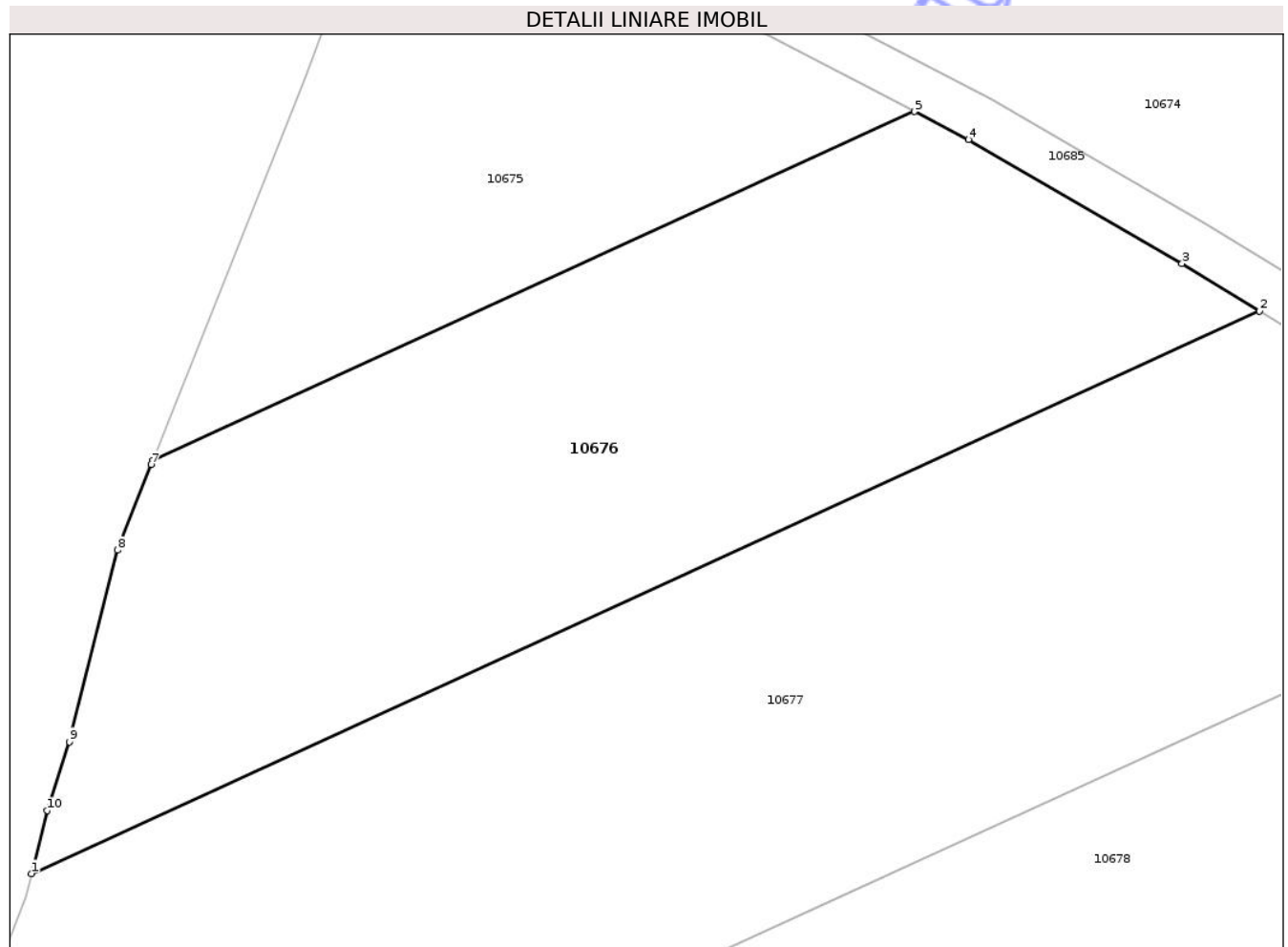
Inscrieri privind dezmembramintele dreptului de proprietate, drepturi reale de garanție și sarcini	Referințe
NU SUNT	

Anexa Nr. 1 La Partea I

Teren

Nr cadastral	Suprafața (mp)*	Observații / Referințe
	1.500	CAD 494

* Suprafața este determinată în planul de proiecție Stereo 70.



Date referitoare la teren

Crt	Categorie folosință	Intravilan	Suprafața (mp)	Tarla	Parcelă	Nr. topo	Observații / Referințe
1	arabil	NU	1.500	24	3516/2	-	

Lungime Segmente

1) Valorile lungimilor segmentelor sunt obținute din proiecție în plan.

Punct început	X / Y	Punct sfârșit	X / Y	Lungime segment (** (m)
1	455.330,995 532.099,871	2	455.410,527 532.136,28	87.47
2	455.410,527 532.136,28	3	455.405,516 532.139,349	5.876
3	455.405,516 532.139,349	4	455.391,682 532.147,359	15.985
4	455.391,682 532.147,359	5	455.388,19 532.149,184	3.94
5	455.388,19 532.149,184	6	455.338,856 532.126,599	54.258

Punct început	X / Y	Punct sfârșit	X / Y	Lungime segment (** (m)
6	455.338,856 532.126,599	7	455.338,753 532.126,339	0.279
7	455.338,753 532.126,339	8	455.336,563 532.120,79	5.966
8	455.336,563 532.120,79	9	455.333,457 532.108,393	12.78
9	455.333,457 532.108,393	10	455.332,024 532.103,943	4.675
10	455.332,024 532.103,943	1	455.330,995 532.099,871	4.2

** Lungimile segmentelor sunt determinate în planul de proiecție Stereo 70 și sunt rotunjite la 1 milimetru.

*** Distanța dintre puncte este formată din segmente cumulate ce sunt mai mici decât valoarea 1 milimetru.

Neutilizabil în Circuitul Civil

**DATE DESPRE IMOBILUL NR. 10680**

Oficiul de Cadastru și Publicitate Imobiliară MUREȘ
Biroul de Cadastru și Publicitate Imobiliară Târnăveni

A. Partea I. Descrierea imobilului

TEREN Extravilan

Nr. CF vechi:328/N
Nr. cadastral vechi:470

Adresa: Jud. Mureș

Nr. Crt	Nr cadastral Nr. topografic	Suprafața* (mp)	Observații / Referințe
A1	52878	600	Sector cadastral:106 Teren neimprejmuit;

B. Partea II. Proprietari și acte

Inscrieri privitoare la dreptul de proprietate și alte drepturi reale	Referințe
5795 / 31/10/2008	
Act Notarial nr. 1279 , din 01/01/2008 emis de -;	
B1	A1
Intabulare, drept de PROPRIETATE, dobandit prin Conventie, cota actuala 1/1	
1) SC DE PRODUCERE A ENERGIEI ELECTRICE IN HIDROCENTRALE HIDROELECTRICA SA-SUCHIDROCENTRALE CLUJ, CIF:9999999999999, bun societar (LIPSA CUI)	

C. Partea III. SARCINI .

Inscrieri privind dezmembramintele dreptului de proprietate, drepturi reale de garanție și sarcini	Referințe
NU SUNT	

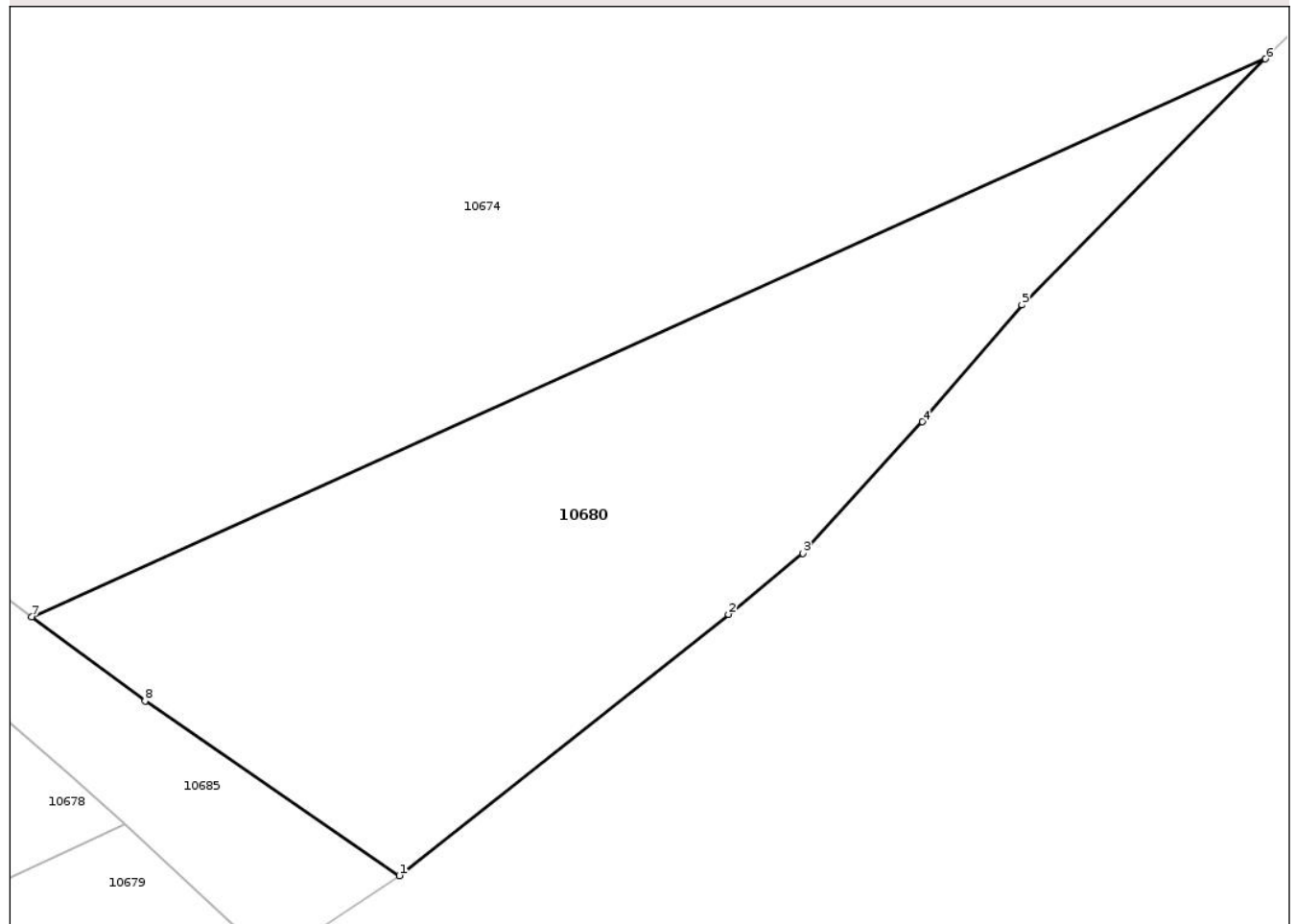
Anexa Nr. 1 La Partea I

Teren

Nr cadastral	Suprafața (mp)*	Observații / Referințe
52878	600	

* Suprafața este determinată în planul de proiecție Stereo 70.

DETALII LINIARE IMOBIL



Date referitoare la teren

Crt	Categorie folosință	Intra vilan	Suprafața (mp)	Tarla	Parcelă	Nr. topo	Observații / Referințe
1	faneata	NU	600	57	3515	-	

Lungime Segmente

1) Valorile lungimilor segmentelor sunt obținute din proiecție în plan.

Punct început	X / Y	Punct sfârșit	X / Y	Lungime segment (** (m)
1	455.459,776 532.106,397	2	455.474,873 532.118,362	19.263
2	455.474,873 532.118,362	3	455.478,281 532.121,16	4.41
3	455.478,281 532.121,16	4	455.483,759 532.127,182	8.141
4	455.483,759 532.127,182	5	455.488,324 532.132,535	7.035
5	455.488,324 532.132,535	6	455.499,491 532.143,799	15.861

Punct început	X / Y	Punct sfârşit	X / Y	Lungime segment (** (m)
6	455.499,491 532.143,799	7	455.442,92 532.118,254	62.071
7	455.442,92 532.118,254	8	455.448,123 532.114,389	6.481
8	455.448,123 532.114,389	1	455.459,776 532.106,397	14.131

** Lungimile segmentelor sunt determinate în planul de proiecţie Stereo 70 şi sunt rotunjite la 1 milimetru.

*** Distanţa dintre puncte este formată din segmente cumulate ce sunt mai mici decât valoarea 1 milimetru.

Neutilizabil în Circuitul Civil

**DATE DESPRE IMOBILUL NR. 10621**

Oficiul de Cadastru și Publicitate Imobiliară MUREȘ
Biroul de Cadastru și Publicitate Imobiliară Târnăveni

A. Partea I. Descrierea imobilului

TEREN Necunoscut

Adresa: Loc. Hărănglab, Jud. Mureș

Nr. Crt	Nr cadastral Nr. topografic	Suprafața* (mp)	Observații / Referințe
A1		11.500	Sector cadastral:106 Teren neimprejmuit;

B. Partea II. Proprietari și acte

Inscrieri privitoare la dreptul de proprietate și alte drepturi reale	Referințe
/	
Act Administrativ nr. PVPP NR. 14 , din 16/12/2025 emis de COMUNA MICA;	
B1	A1
Inscrierea provizorie, drept de PROPRIETATE, dobandit prin Lege, cota actuala 1/1	
1) BALOG GH GHEORGHE	

C. Partea III. SARCINI .

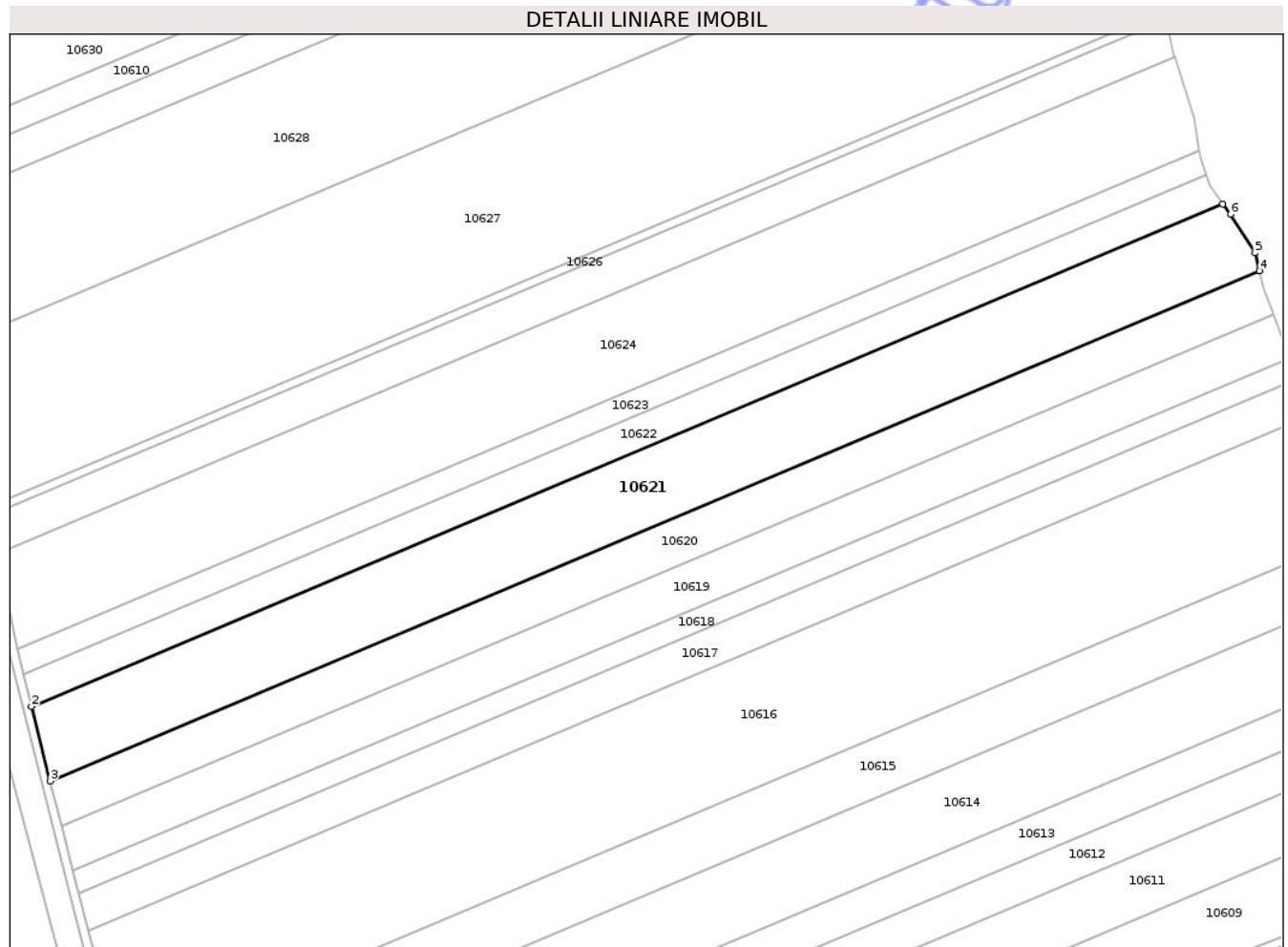
Inscrieri privind dezmembramintele dreptului de proprietate, drepturi reale de garanție și sarcini	Referințe
NU SUNT	

Anexa Nr. 1 La Partea I

Teren

Nr cadastral	Suprafața (mp)*	Observații / Referințe
	11.500	

* Suprafața este determinată în planul de proiecție Stereo 70.



Date referitoare la teren

Crt	Categorie folosință	Intra vilan	Suprafața (mp)	Tarla	Parcelă	Nr. topo	Observații / Referințe
1	arabil	NU	11.133	57	3495/11	-	
2	faneata	NU	200	57	3495/11/1	-	
3	faneata	DA	167	57	3495/11/2	-	

Lungime Segmente

1) Valorile lungimilor segmentelor sunt obținute din proiecție în plan.

Punct început	X / Y	Punct sfârșit	X / Y	Lungime segment (** (m)
1	455.671,328 533.597,238	2	455.265,069 533.426,018	440.866
2	455.265,069 533.426,018	3	455.271,441 533.400,664	26.143
3	455.271,441 533.400,664	4	455.683,852 533.574,488	447.546
4	455.683,852 533.574,488	5	455.682,354 533.580,66	6.351

Punct început	X / Y	Punct sfârșit	X / Y	Lungime segment (** (m)
5	455.682,354 533.580,66	6	455.673,975 533.593,802	15.586
6	455.673,975 533.593,802	1	455.671,328 533.597,238	4.337

** Lungimile segmentelor sunt determinate în planul de proiecție Stereo 70 și sunt rotunjite la 1 milimetru.

*** Distanța dintre puncte este formată din segmente cumulate ce sunt mai mici decât valoarea 1 milimetru.

Neutilizabil în Circuitul Civil



DATE DESPRE IMOBILUL NR. 10628

Oficiul de Cadastru și Publicitate Imobiliară MUREȘ
Biroul de Cadastru și Publicitate Imobiliară Târnăveni

A. Partea I. Descrierea imobilului

TEREN Necunoscut

Adresa: Loc. Hărănglab, Jud. Mureș

Nr. Crt	Nr cadastral Nr. topografic	Suprafața* (mp)	Observații / Referințe
A1		18.400	Sector cadastral:106 Teren neimprejmuit;

B. Partea II. Proprietari și acte

Inscrieri privitoare la dreptul de proprietate și alte drepturi reale	Referințe
/	
Act Administrativ nr. TP 76583 , din 02/11/1995 emis de CJPSDPAT MUREȘ;	
B1	A1
Intabulare, drept de PROPRIETATE, dobandit prin Reconstituire, cota actuala 1/1	
1) MESAROȘ V POMPEI, LIPSA CNP	

C. Partea III. SARCINI .

Inscrieri privind dezmembramintele dreptului de proprietate, drepturi reale de garanție și sarcini	Referințe
NU SUNT	

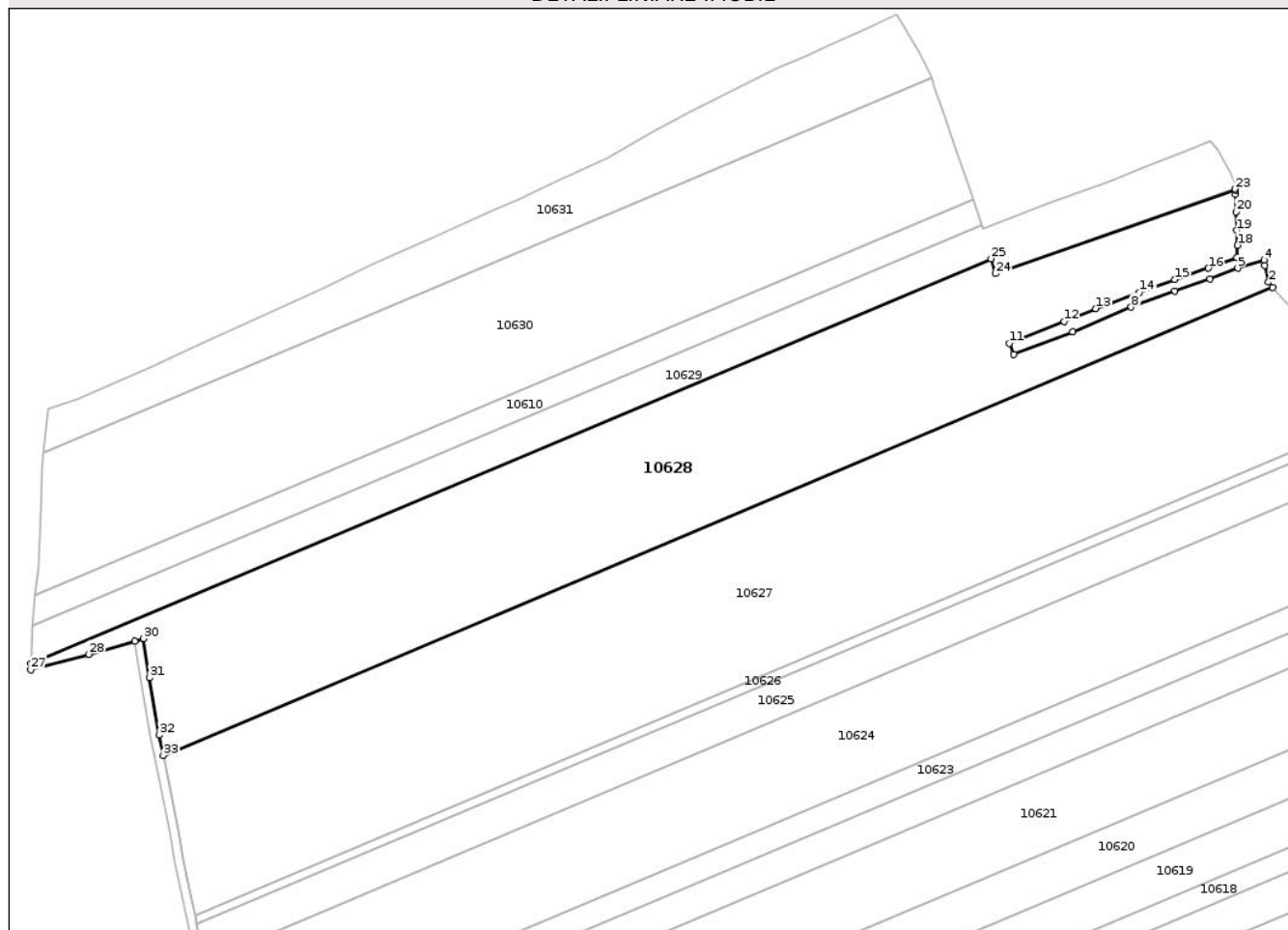
Anexa Nr. 1 La Partea I

Teren

Nr cadastral	Suprafața (mp)*	Observații / Referințe
	18.400	

* Suprafața este determinată în planul de proiecție Stereo 70.

DETALII LINIARE IMOBIL



Date referitoare la teren

Crt	Categorie folosință	Intravilan	Suprafața (mp)	Tarla	Parcelă	Nr. topo	Observații / Referințe
1	arabil	NU	13.000	57	3495/14/1	-	
2	arabil	NU	1.000	57	3500/11/1	-	
3	arabil	DA	59	57	3496/8/1	-	
4	arabil	DA	121	57	3496/8/1	-	
5	arabil	NU	4.220	57	3496/8/1	-	

Lungime Segmente

1) Valorile lungimilor segmentelor sunt obținute din proiecție în plan.

Punct început	X / Y	Punct sfârșit	X / Y	Lungime segment (** (m)
1	455.626,437 533.712,515	2	455.625,036 533.714,25	2.229
3	455.623,728 533.720,093	4	455.623,529 533.721,944	1.862

Punct început	X / Y	Punct sfârșit	X / Y	Lungime segment (** (m)
2	455.625,036 533.714,25	3	455.623,728 533.720,093	5.988
4	455.623,529 533.721,944	5	455.614,42 533.719,132	9.532

Punct început	X / Y	Punct sfârșit	X / Y	Lungime segment (** (m))
5	455.614,42 533.719,132	6	455.604,737 533.715,354	10.394
7	455.592,606 533.711,193	8	455.577,452 533.705,648	16.137
9	455.557,196 533.697,146	10	455.536,754 533.689,279	21.904
11	455.535,21 533.693,102	12	455.554,294 533.700,658	20.525
13	455.565,195 533.705,131	14	455.580,406 533.710,856	16.253
15	455.592,618 533.715,2	16	455.604,171 533.719,104	12.195
17	455.614,105 533.722,81	18	455.614,264 533.727,061	4.254
19	455.613,95 533.732,187	20	455.613,708 533.738,649	6.467
21	455.613,574 533.744,55	22	455.613,49 533.746,165	1.617
23	455.613,467 533.746,466	24	455.530,533 533.717,18	87.952
25	455.528,92 533.722,404	26	455.196,508 533.582,298	360.732
27	455.196,426 533.580,257	28	455.216,526 533.585,57	20.79
29	455.232,428 533.590,186	30	455.235,35 533.591,035	3.043
31	455.237,548 533.577,458	32	455.240,878 533.557,675	20.061
33	455.242,307 533.550,611	1	455.626,437 533.712,515	416.856

Punct început	X / Y	Punct sfârșit	X / Y	Lungime segment (** (m))
6	455.604,737 533.715,354	7	455.592,606 533.711,193	12.824
8	455.577,452 533.705,648	9	455.557,196 533.697,146	21.968
10	455.536,754 533.689,279	11	455.535,21 533.693,102	4.123
12	455.554,294 533.700,658	13	455.565,195 533.705,131	11.783
14	455.580,406 533.710,856	15	455.592,618 533.715,2	12.962
16	455.604,171 533.719,104	17	455.614,105 533.722,81	10.602
18	455.614,264 533.727,061	19	455.613,95 533.732,187	5.135
20	455.613,708 533.738,649	21	455.613,574 533.744,55	5.903
22	455.613,49 533.746,165	23	455.613,467 533.746,466	0.301
24	455.530,533 533.717,18	25	455.528,92 533.722,404	5.467
26	455.196,508 533.582,298	27	455.196,426 533.580,257	2.042
28	455.216,526 533.585,57	29	455.232,428 533.590,186	16.559
30	455.235,35 533.591,035	31	455.237,548 533.577,458	13.753
32	455.240,878 533.557,675	33	455.242,307 533.550,611	7.207

** Lungimile segmentelor sunt determinate în planul de proiecție Stereo 70 și sunt rotunjite la 1 milimetru.

*** Distanța dintre puncte este formată din segmente cumulate ce sunt mai mici decât valoarea 1 milimetru.

**DATE DESPRE IMOBILUL NR. 10632**

Oficiul de Cadastru și Publicitate Imobiliară MUREȘ
Biroul de Cadastru și Publicitate Imobiliară Târnăveni

A. Partea I. Descrierea imobilului

TEREN Extravilan

Adresa: Jud. Mureș

Nr. Crt	Nr cadastral Nr. topografic	Suprafața* (mp)	Observații / Referințe
A1	53160	18.800	Sector cadastral:106 Teren neimprejmuit;

B. Partea II. Proprietari și acte

Inscrieri privitoare la dreptul de proprietate și alte drepturi reale	Referințe
23110 / 14/12/2021	
Act Notarial nr. 1677 , din 13/12/2021 emis de NP GLIGOR DOREL-CODRUT;	
B4	A1
Intabulare, drept de PROPRIETATE, dobandit prin Conventie, cota actuala 1/1	
1) AGROGEEA PRODUCT SRL, CIF:31278768, bun societar	
6390 / 29/05/2023	
Act Notarial nr. 1371 , din 26/05/2023 emis de NP Pintya Andrea;	
B5	A1
Se noteaza interdictiile de instrainare, grevare, inchiriere, dezmembrare, alipire, construire, restructurare	
1) LIBRA INTERNET BANK SA, CIF:8119644	

C. Partea III. SARCINI

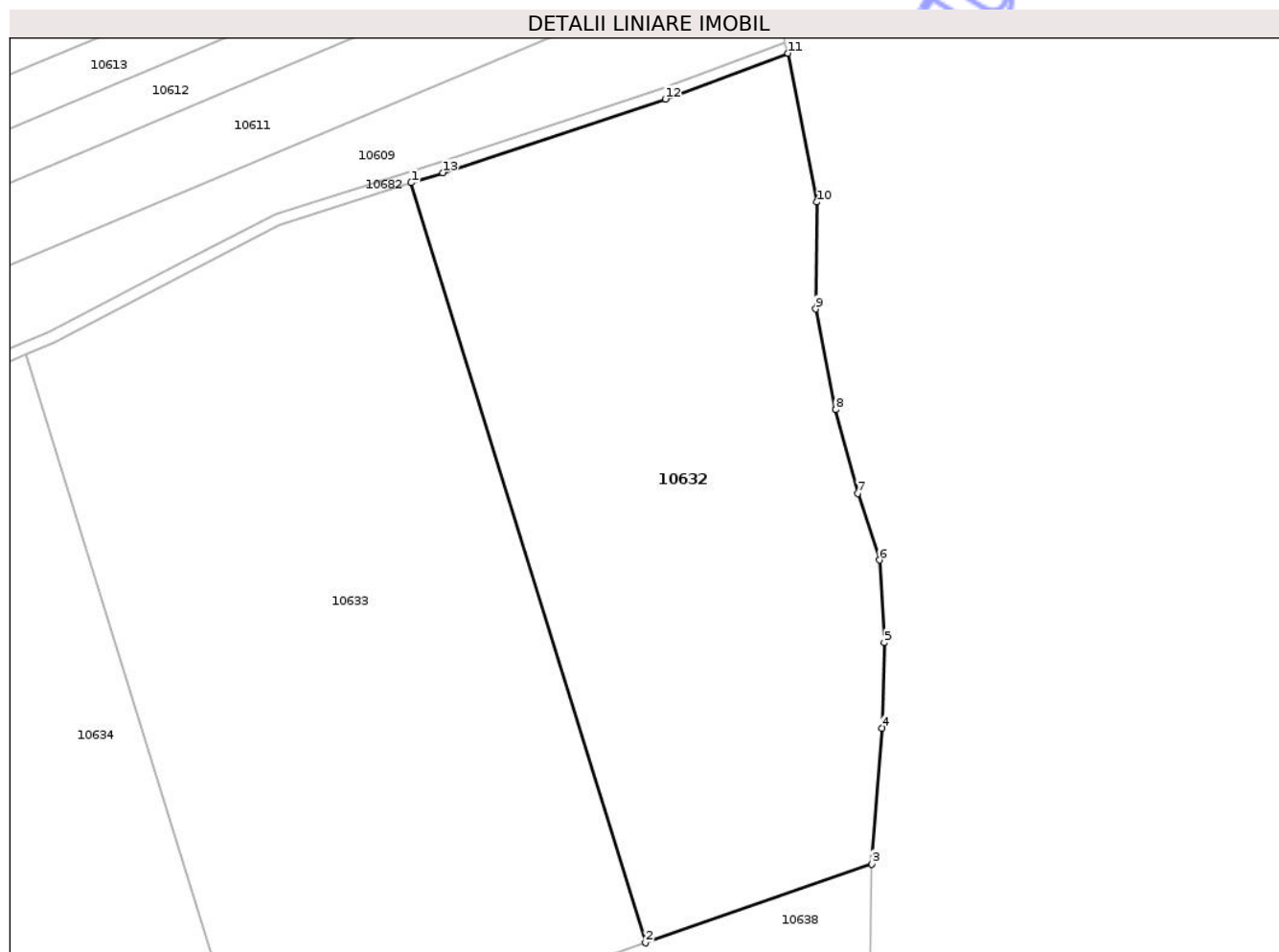
Inscrieri privind dezmembramintele dreptului de proprietate, drepturi reale de garanție și sarcini	Referințe
6390 / 29/05/2023	
Act Notarial nr. 1371 , din 26/05/2023 emis de NP Pintya Andrea;	
C1	A1
Intabulare, drept de IPOTECA, Valoare:1019000 RON, si celelalte obligatii aferente creditului	
1) LIBRA INTERNET BANK SA, CIF:8119644	

Anexa Nr. 1 La Partea I

Teren

Nr cadastral	Suprafața (mp)*	Observații / Referințe
53160	18.800	

* Suprafața este determinată în planul de proiecție Stereo 70.



Date referitoare la teren

Crt	Categorie folosință	Intra vilan	Suprafața (mp)	Tarla	Parcelă	Nr. topo	Observații / Referințe
1	arabil	NU	17.000	57	3504/34	-	
2	faneata	NU	1.800	57	3505/21	-	

Lungime Segmente

1) Valorile lungimilor segmentelor sunt obținute din proiecție în plan.

Punct început	X / Y	Punct sfârșit	X / Y	Lungime segment (** (m)
1	455.606,758 533.315,734	2	455.669,08 533.113,777	211.355
2	455.669,08 533.113,777	3	455.729,24 533.134,744	63.709
3	455.729,24 533.134,744	4	455.732,042 533.170,839	36.203
4	455.732,042 533.170,839	5	455.732,604 533.193,528	22.696

Punct început	X / Y	Punct sfârșit	X / Y	Lungime segment (** (m)
5	455.732,604 533.193,528	6	455.731,354 533.215,456	21.964
6	455.731,354 533.215,456	7	455.725,532 533.233,223	18.696
7	455.725,532 533.233,223	8	455.719,637 533.255,404	22.951
8	455.719,637 533.255,404	9	455.714,384 533.282,209	27.314
9	455.714,384 533.282,209	10	455.714,726 533.310,62	28.413
10	455.714,726 533.310,62	11	455.706,999 533.350,17	40.298
11	455.706,999 533.350,17	12	455.674,392 533.337,997	34.805
12	455.674,392 533.337,997	13	455.615,207 533.318,446	62.331
13	455.615,207 533.318,446	1	455.606,758 533.315,734	8.874

** Lungimile segmentelor sunt determinate în planul de proiecție Stereo 70 și sunt rotunjite la 1 milimetru.

*** Distanța dintre puncte este formată din segmente cumulate ce sunt mai mici decât valoarea 1 milimetru.

**DATE DESPRE IMOBILUL NR. 10637**

Oficiul de Cadastru și Publicitate Imobiliară MUREȘ
Biroul de Cadastru și Publicitate Imobiliară Târnăveni

A. Partea I. Descrierea imobilului

TEREN Extravilan

Adresa: Jud. Mureș

Nr. Crt	Nr cadastral Nr. topografic	Suprafața* (mp)	Observații / Referințe
A1		5.800	Sector cadastral:106 Teren neimprejmuit;

B. Partea II. Proprietari și acte

Inscrieri privitoare la dreptul de proprietate și alte drepturi reale	Referințe
/	
Act Administrativ nr. TP 76472 , din 11/07/1995 emis de CJPSDPAT MURES;	
B1	A1
Intabulare, drept de PROPRIETATE, dobandit prin Reconstituire, cota actuala 1/1	
1) BALOGH I MARIA, LIPSA CNP	
2) SZÁSZ I ELENA, LIPSA CNP	
3) SZILÁGYI I IOSIF, LIPSA CNP	

C. Partea III. SARCINI .

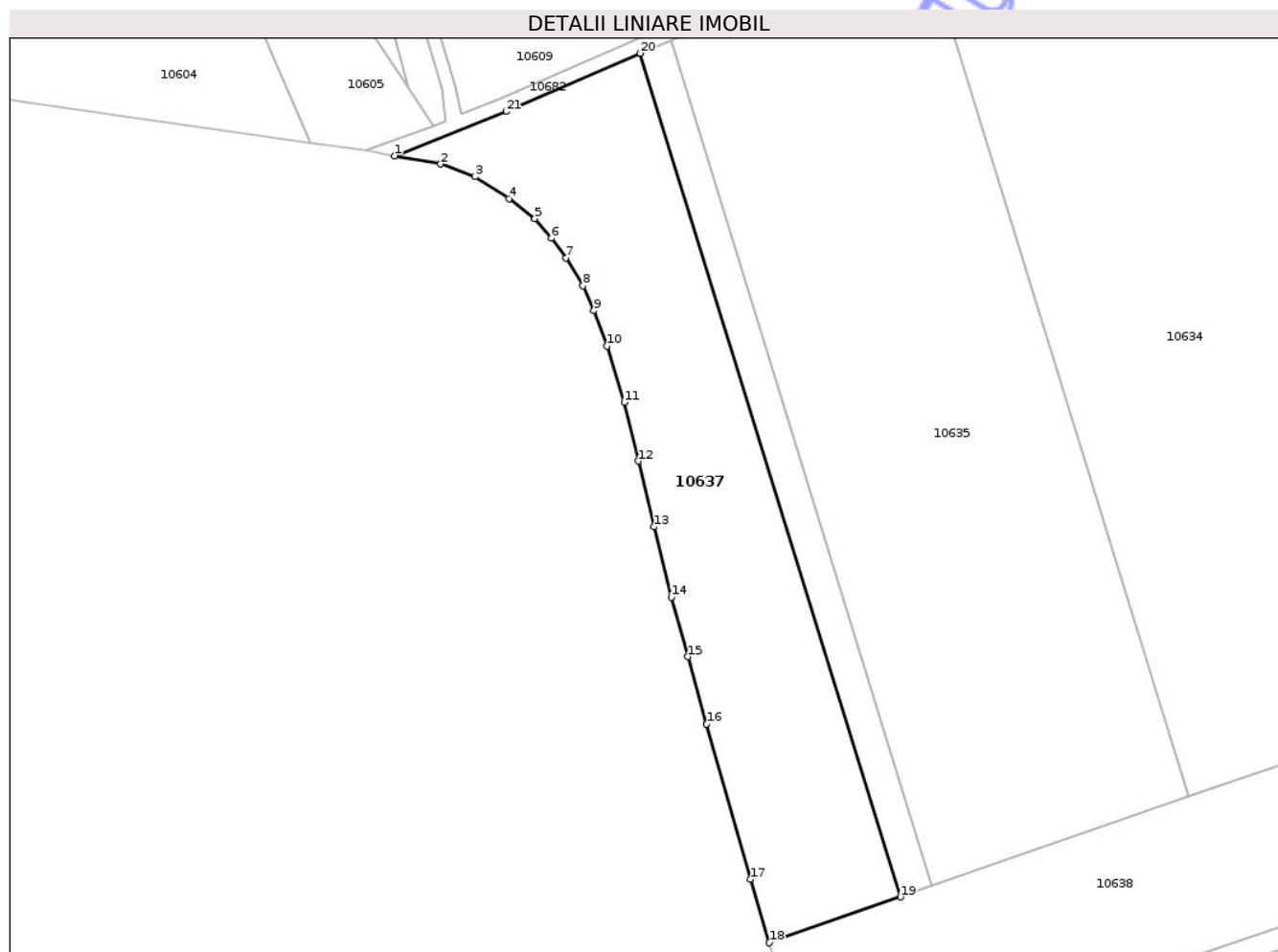
Inscrieri privind dezmembramintele dreptului de proprietate, drepturi reale de garanție și sarcini	Referințe
NU SUNT	

Anexa Nr. 1 La Partea I

Teren

Nr cadastral	Suprafața (mp)*	Observații / Referințe
	5.800	

* Suprafața este determinată în planul de proiecție Stereo 70.



Date referitoare la teren

Crt	Categorie folosință	Intra vilan	Suprafața (mp)	Tarla	Parcelă	Nr. topo	Observații / Referințe
1	arabil	NU	5.800	62	3504/1	-	

Lungime Segmente

1) Valorile lungimilor segmentelor sunt obținute din proiecție în plan.

Punct început	X / Y	Punct sfârșit	X / Y	Lungime segment (** (m)
1	455.307,973 533.188,47	2	455.317,992 533.186,644	10.185
3	455.325,55 533.183,933	4	455.332,944 533.179,106	8.83
5	455.338,582 533.174,735	6	455.342,225 533.170,474	5.606
7	455.345,442 533.166,175	8	455.349,16 533.160,029	7.183
9	455.351,52 533.154,605	10	455.354,344 533.146,867	8.237

Punct început	X / Y	Punct sfârșit	X / Y	Lungime segment (** (m)
2	455.317,992 533.186,644	3	455.325,55 533.183,933	8.029
4	455.332,944 533.179,106	5	455.338,582 533.174,735	7.134
6	455.342,225 533.170,474	7	455.345,442 533.166,175	5.37
8	455.349,16 533.160,029	9	455.351,52 533.154,605	5.916
10	455.354,344 533.146,867	11	455.358,154 533.134,568	12.876

Punct început	X / Y	Punct sfârșit	X / Y	Lungime segment (** (m)
11	455.358,154 533.134,568	12	455.361,236 533.121,742	13.191
13	455.364,631 533.107,352	14	455.368,458 533.091,945	15.875
15	455.372,092 533.078,975	16	455.376,179 533.064,29	15.243
17	455.385,713 533.030,361	18	455.389,869 533.016,465	14.504
19	455.418,585 533.026,473	20	455.361,681 533.210,873	192.98
21	455.332,411 533.198,125	1	455.307,973 533.188,47	26.276

Punct început	X / Y	Punct sfârșit	X / Y	Lungime segment (** (m)
12	455.361,236 533.121,742	13	455.364,631 533.107,352	14.786
14	455.368,458 533.091,945	15	455.372,092 533.078,975	13.47
16	455.376,179 533.064,29	17	455.385,713 533.030,361	35.243
18	455.389,869 533.016,465	19	455.418,585 533.026,473	30.41
20	455.361,681 533.210,873	21	455.332,411 533.198,125	31.926

** Lungimile segmentelor sunt determinate în planul de proiecție Stereo 70 și sunt rotunjite la 1 milimetru.

*** Distanța dintre puncte este formată din segmente cumulate ce sunt mai mici decât valoarea 1 milimetru.

**DATE DESPRE IMOBILUL NR. 10641**

Oficiul de Cadastru și Publicitate Imobiliară MUREȘ
Biroul de Cadastru și Publicitate Imobiliară Târnăveni

A. Partea I. Descrierea imobilului

TEREN Extravilan

Adresa: Jud. Mureș

Nr. Crt	Nr cadastral Nr. topografic	Suprafața* (mp)	Observații / Referințe
A1		11.900	Sector cadastral:106 Teren neimprejmuit;

B. Partea II. Proprietari și acte

Inscrieri privitoare la dreptul de proprietate și alte drepturi reale	Referințe
/	
Act Administrativ nr. TP 76375 , din 11/04/1995 emis de CJPSDPAT MUREȘ;	
B1	A1
Intabulare, drept de PROPRIETATE, dobandit prin Reconstituire, cota actuala 1/1	
1) CSIKI S BALÁZS, LIPSA CNP	

C. Partea III. SARCINI .

Inscrieri privind dezmembramintele dreptului de proprietate, drepturi reale de garanție și sarcini	Referințe
NU SUNT	

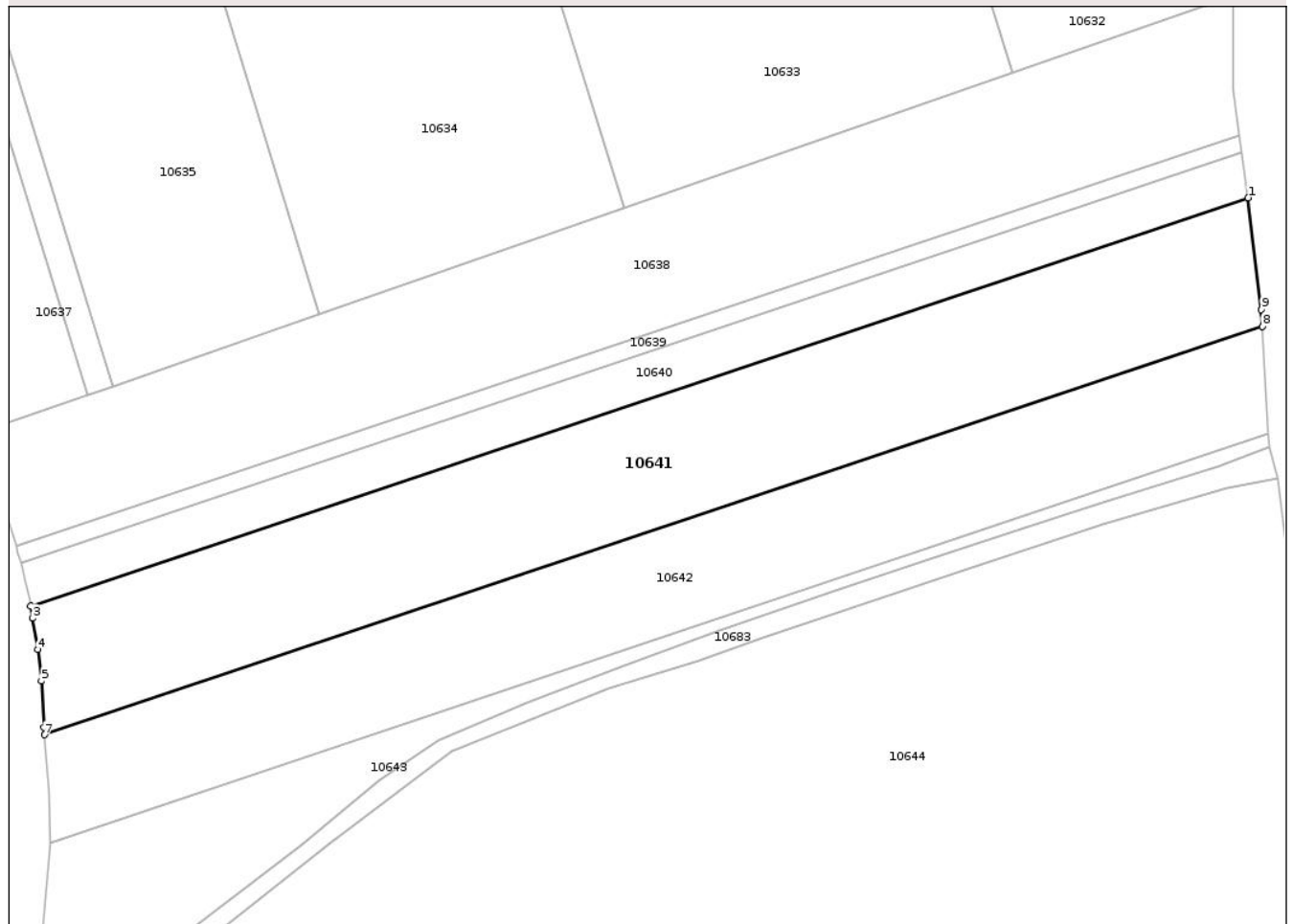
Anexa Nr. 1 La Partea I

Teren

Nr cadastral	Suprafața (mp)*	Observații / Referințe
	11.900	

* Suprafața este determinată în planul de proiecție Stereo 70.

DETALII LINIARE IMOBIL



Date referitoare la teren

Crt	Categorie folosință	Intra vilan	Suprafața (mp)	Tarla	Parcelă	Nr. topo	Observații / Referințe
1	arabil	NU	11.900	62	3504/27	-	

Lungime Segmente

1) Valorile lungimilor segmentelor sunt obținute din proiecție în plan.

Punct început	X / Y	Punct sfârșit	X / Y	Lungime segment (** (m)
1	455.733,073 533.079,871	2	455.403,18 532.969,308	347.928
2	455.403,18 532.969,308	3	455.403,664 532.966,052	3.291
3	455.403,664 532.966,052	4	455.405,109 532.957,614	8.561
4	455.405,109 532.957,614	5	455.406,116 532.948,999	8.674
5	455.406,116 532.948,999	6	455.406,813 532.936,489	12.529

Punct început	X / Y	Punct sfârșit	X / Y	Lungime segment (** (m)
6	455.406,813 532.936,489	7	455.406,953 532.934,474	2.02
7	455.406,953 532.934,474	8	455.736,951 533.045,072	348.039
8	455.736,951 533.045,072	9	455.736,696 533.049,557	4.492
9	455.736,696 533.049,557	1	455.733,073 533.079,871	30.529

** Lungimile segmentelor sunt determinate în planul de proiecție Stereo 70 și sunt rotunjite la 1 milimetru.

*** Distanța dintre puncte este formată din segmente cumulate ce sunt mai mici decât valoarea 1 milimetru.

Neutilizabil în Circuitul Civil



DATE DESPRE IMOBILUL NR. 10646

Oficiul de Cadastru și Publicitate Imobiliară MUREȘ
Biroul de Cadastru și Publicitate Imobiliară Târnăveni

A. Partea I. Descrierea imobilului

TEREN Extravilan

Adresa: Jud. Mureș

Nr. Crt	Nr cadastral Nr. topografic	Suprafața* (mp)	Observații / Referințe
A1		4.200	Sector cadastral:106 Teren neimprejmuit;

B. Partea II. Proprietari și acte

Inscrieri privitoare la dreptul de proprietate și alte drepturi reale	Referințe
/	
Act Administrativ nr. TP 76829 , din 06/08/1996 emis de CJPSDPAT MUREȘ;	
B1	A1
Intabulare, drept de PROPRIETATE, dobandit prin Reconstituire, cota actuala 1/1	
1) POPA V DOINIȚA, LIPSA CNP	

C. Partea III. SARCINI .

Inscrieri privind dezmembramintele dreptului de proprietate, drepturi reale de garanție și sarcini	Referințe
NU SUNT	

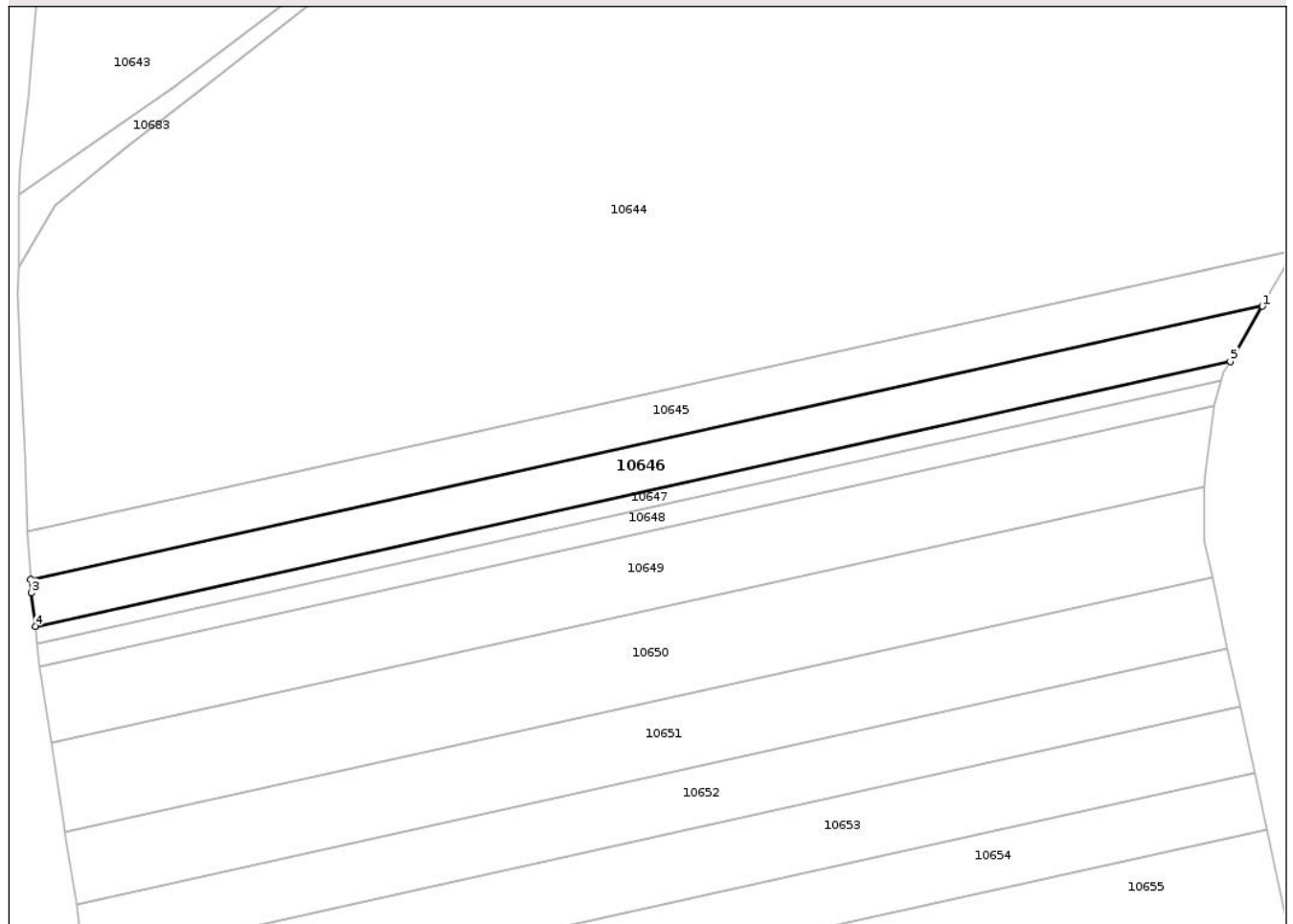
Anexa Nr. 1 La Partea I

Teren

Nr cadastral	Suprafața (mp)*	Observații / Referințe
	4.200	

* Suprafața este determinată în planul de proiecție Stereo 70.

DETALII LINIARE IMOBIL



Date referitoare la teren

Crt	Categorie folosință	Intravilan	Suprafața (mp)	Tarla	Parcelă	Nr. topo	Observații / Referințe
1	arabil	NU	1.700	57	3504/3	-	
2	arabil	NU	2.500	57	3505	-	

Lungime Segmente

1) Valorile lungimilor segmentelor sunt obținute din proiecție în plan.

Punct început	X / Y	Punct sfârșit	X / Y	Lungime segment (** (m))
1	455.738,054 532.821,972	2	455.406,731 532.748,579	339.354
2	455.406,731 532.748,579	3	455.406,942 532.744,996	3.589
3	455.406,942 532.744,996	4	455.407,984 532.735,99	9.066
4	455.407,984 532.735,99	5	455.729,398 532.807,189	329.206

Punct început	X / Y	Punct sfârșit	X / Y	Lungime segment (** (m)
5	455.729,398 532.807,189	1	455.738,054 532.821,972	17.131

** Lungimile segmentelor sunt determinate în planul de proiecție Stereo 70 și sunt rotunjite la 1 milimetru.

*** Distanța dintre puncte este formată din segmente cumulate ce sunt mai mici decât valoarea 1 milimetru.

Neutilizabil în Circuitul Civil

**DATE DESPRE IMOBILUL NR. 10649**

Oficiul de Cadastru și Publicitate Imobiliară MUREȘ
Biroul de Cadastru și Publicitate Imobiliară Târnăveni

A. Partea I. Descrierea imobilului

TEREN Extravilan

Adresa: Jud. Mureș

Nr. Crt	Nr cadastral Nr. topografic	Suprafața* (mp)	Observații / Referințe
A1	52444	6.600	Sector cadastral:106 Teren neimprejmuit;

B. Partea II. Proprietari și acte

Inscrieri privitoare la dreptul de proprietate și alte drepturi reale	Referințe
5267 / 19/07/2018	
Act Notarial nr. 414 , din 18/07/2018 emis de NP Ceusan Raluca;	
B4	A1
Intabulare, drept de PROPRIETATE, dobandit prin Conventie, cota actuala 1/1 1) AGROGEEA PRODUCT SRL, CIF:31278768	

C. Partea III. SARCINI .

Inscrieri privind dezmembramintele dreptului de proprietate, drepturi reale de garanție și sarcini	Referințe
NU SUNT	


Anexa Nr. 1 La Partea I

Teren

Nr cadastral	Suprafața (mp)*	Observații / Referințe
52444	6.600	

* Suprafața este determinată în planul de proiecție Stereo 70.

DETALII LINIARE IMOBIL



Date referitoare la teren

Crt	Categorie folosință	Intravilan	Suprafața (mp)	Tarla	Parcelă	Nr. topo	Observații / Referințe
1	arabil	NU	4.000	57	3504/23/2	-	
2	arabil	NU	2.450	57	3505/11/2	-	
3	faneata	NU	150	57	3505/11/2	-	

Lungime Segmente

1) Valorile lungimilor segmentelor sunt obținute din proiecție în plan.

Punct început	X / Y	Punct sfârșit	X / Y	Lungime segment (** (m)
1	455.725,018 532.795,221	2	455.409,224 532.725,268	323.448
2	455.409,224 532.725,268	3	455.409,462 532.723,209	2.072
3	455.409,462 532.723,209	4	455.412,169 532.704,826	18.582
4	455.412,169 532.704,826	5	455.722,557 532.773,581	317.912

Punct început	X / Y	Punct sfârșit	X / Y	Lungime segment (** (m)
5	455.722,557 532.773,581	6	455.722,607 532.777,49	3.909
6	455.722,607 532.777,49	7	455.724,855 532.794,666	17.323
7	455.724,855 532.794,666	1	455.725,018 532.795,221	0.577

** Lungimile segmentelor sunt determinate în planul de proiecție Stereo 70 și sunt rotunjite la 1 milimetru.

*** Distanța dintre puncte este formată din segmente cumulate ce sunt mai mici decât valoarea 1 milimetru.

Neutilizabil în Circuitul Civil

**DATE DESPRE IMOBILUL NR. 10659**

Oficiul de Cadastru și Publicitate Imobiliară MUREȘ
Biroul de Cadastru și Publicitate Imobiliară Târnăveni

A. Partea I. Descrierea imobilului

TEREN Extravilan

Adresa: Jud. Mureș

Nr. Crt	Nr cadastral Nr. topografic	Suprafața* (mp)	Observații / Referințe
A1		8.000	Sector cadastral:106 Teren neimprejmuit;

B. Partea II. Proprietari și acte

Inscrieri privitoare la dreptul de proprietate și alte drepturi reale	Referințe
/	
Act Administrativ nr. TP 76848 , din 30/08/1996 emis de CJPSDPAT MURES;	
B1	A1
Intabulare, drept de PROPRIETATE, dobandit prin Reconstituire, cota actuala 1/1	
1) SZILAGYI FR ILEANA, LIPSA CNP	

C. Partea III. SARCINI .

Inscrieri privind dezmembramintele dreptului de proprietate, drepturi reale de garanție și sarcini	Referințe
NU SUNT	


Anexa Nr. 1 La Partea I

Teren

Nr cadastral	Suprafața (mp)*	Observații / Referințe
	8.000	

* Suprafața este determinată în planul de proiecție Stereo 70.

DETALII LINIARE IMOBIL



Date referitoare la teren

Crt	Categorie folosință	Intra vilan	Suprafața (mp)	Tarla	Parcelă	Nr. topo	Observații / Referințe
1	arabil	NU	7.800	57	3504/16/1	-	
2	faneata	NU	200	57	3621/6/1	-	

Lungime Segmente

1) Valorile lungimilor segmentelor sunt obținute din proiecție în plan.

Punct început	X / Y	Punct sfârșit	X / Y	Lungime segment (** (m))
1	455.749,593 532.598,992	2	455.427,489 532.527,64	329.911
2	455.427,489 532.527,64	3	455.428,079 532.523,708	3.977
3	455.428,079 532.523,708	4	455.430,578 532.511,21	12.745
4	455.430,578 532.511,21	5	455.432,185 532.503,733	7.648

Punct început	X / Y	Punct sfârșit	X / Y	Lungime segment (** (m)
5	455.432,185 532.503,733	6	455.749,98 532.574,13	325.499
6	455.749,98 532.574,13	7	455.751,111 532.580,076	6.052
7	455.751,111 532.580,076	1	455.749,593 532.598,992	18.976

** Lungimile segmentelor sunt determinate în planul de proiecție Stereo 70 și sunt rotunjite la 1 milimetru.

*** Distanța dintre puncte este formată din segmente cumulate ce sunt mai mici decât valoarea 1 milimetru.

Neutilizabil în Circuitul Civil

**DATE DESPRE IMOBILUL NR. 10663**

Oficiul de Cadastru și Publicitate Imobiliară MUREȘ
Biroul de Cadastru și Publicitate Imobiliară Târnăveni

A. Partea I. Descrierea imobilului

TEREN Extravilan

Adresa: Jud. Mureș

Nr. Crt	Nr cadastral Nr. topografic	Suprafața* (mp)	Observații / Referințe
A1		7.500	Sector cadastral:106 Teren neimprejmuit;

B. Partea II. Proprietari și acte

Inscrieri privitoare la dreptul de proprietate și alte drepturi reale	Referințe
/	
Act Administrativ nr. TP 76613 , din 07/12/1995 emis de CJPSDPAT MUREȘ;	
B1	A1
Intabulare, drept de PROPRIETATE, dobandit prin Reconstituire, cota actuala 1/1	
1) SZILÁGYI I LADISLAU, LIPSA CNP	

C. Partea III. SARCINI .

Inscrieri privind dezmembramintele dreptului de proprietate, drepturi reale de garanție și sarcini	Referințe
NU SUNT	

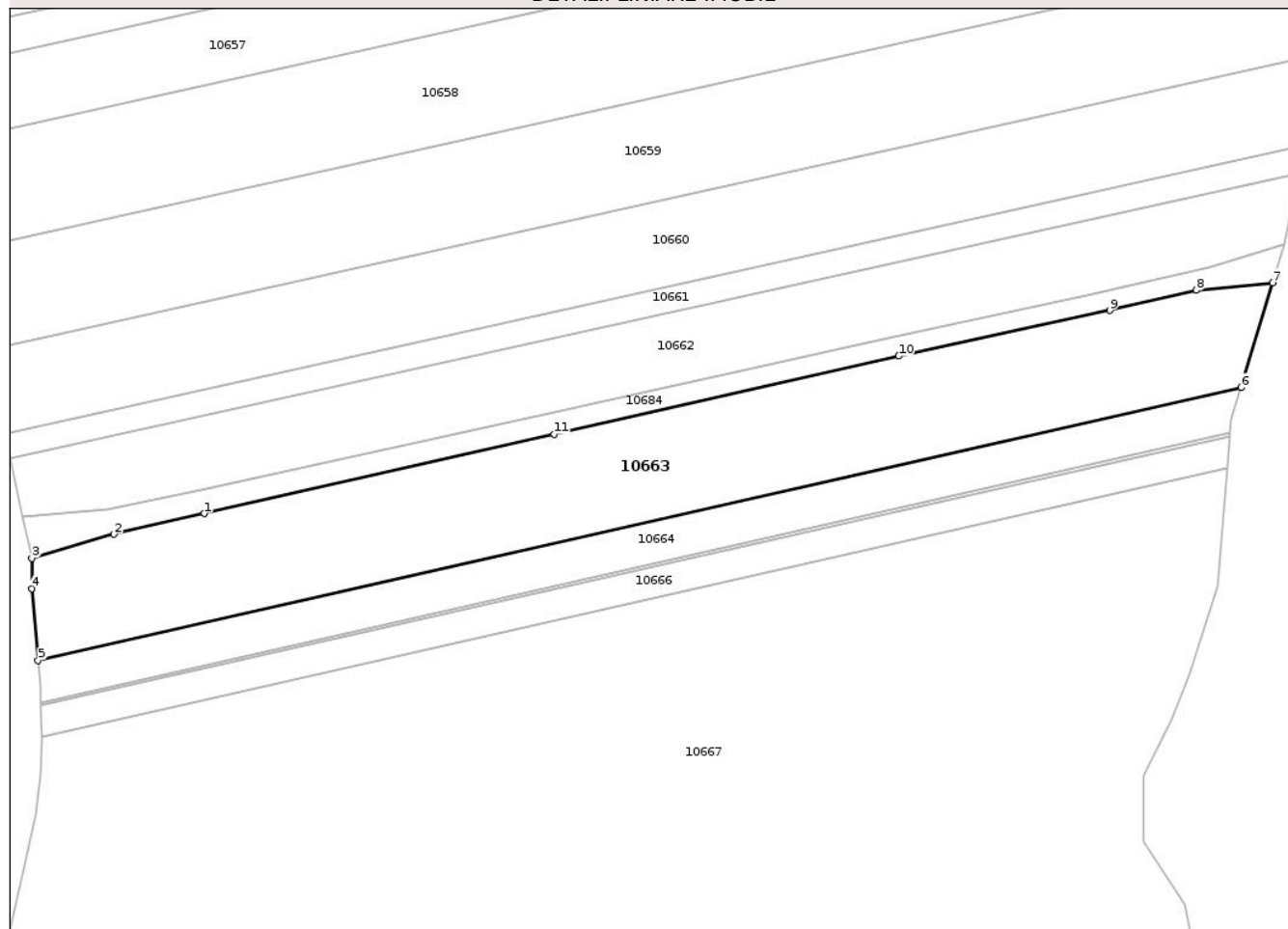
Anexa Nr. 1 La Partea I

Teren

Nr cadastral	Suprafața (mp)*	Observații / Referințe
	7.500	

* Suprafața este determinată în planul de proiecție Stereo 70.

DETALII LINIARE IMOBIL



Date referitoare la teren

Crt	Categorie folosință	Intravilan	Suprafața (mp)	Tarla	Parcelă	Nr. topo	Observații / Referințe
1	arabil	NU	7.300	57	3504/7	-	
2	arabil	NU	200	57	3505/2	-	

Lungime Segmente

1) Valorile lungimilor segmentelor sunt obținute din proiecție în plan.

Punct început	X / Y	Punct sfârșit	X / Y	Lungime segment (** (m)
1	455.484,29 532.464,935	2	455.462,726 532.460,007	22.12
2	455.462,726 532.460,007	3	455.443,238 532.454,27	20.315
3	455.443,238 532.454,27	4	455.443,283 532.447,127	7.143
4	455.443,283 532.447,127	5	455.444,715 532.429,989	17.198

Punct început	X / Y	Punct sfârșit	X / Y	Lungime segment (** (m)
5	455.444,715 532.429,989	6	455.731,082 532.494,93	293.638
6	455.731,082 532.494,93	7	455.738,599 532.519,802	25.982
7	455.738,599 532.519,802	8	455.720,432 532.518,06	18.25
8	455.720,432 532.518,06	9	455.699,874 532.513,242	21.115
9	455.699,874 532.513,242	10	455.649,563 532.502,395	51.467
10	455.649,563 532.502,395	11	455.567,531 532.483,804	84.112
11	455.567,531 532.483,804	1	455.484,29 532.464,935	85.353

** Lungimile segmentelor sunt determinate în planul de proiecție Stereo 70 și sunt rotunjite la 1 milimetru.

*** Distanța dintre puncte este formată din segmente cumulate ce sunt mai mici decât valoarea 1 milimetru.

**DATE DESPRE IMOBILUL NR. 10667**

Oficiul de Cadastru și Publicitate Imobiliară MUREȘ
Biroul de Cadastru și Publicitate Imobiliară Târnăveni

A. Partea I. Descrierea imobilului

TEREN Extravilan

Adresa: Jud. Mureș

Nr. Crt	Nr cadastral Nr. topografic	Suprafața* (mp)	Observații / Referințe
A1		37.300	Sector cadastral:106 Teren neimprejmuit;

B. Partea II. Proprietari și acte

Inscrieri privitoare la dreptul de proprietate și alte drepturi reale	Referințe
/	
Act Administrativ nr. TP 76375 , din 11/04/1995 emis de CJPSDPAT MUREȘ;	
B1	A1
Intabulare, drept de PROPRIETATE, dobandit prin Reconstituire, cota actuala 1/1	
1) CSIKI S BALÁZS, LIPSA CNP	

C. Partea III. SARCINI .

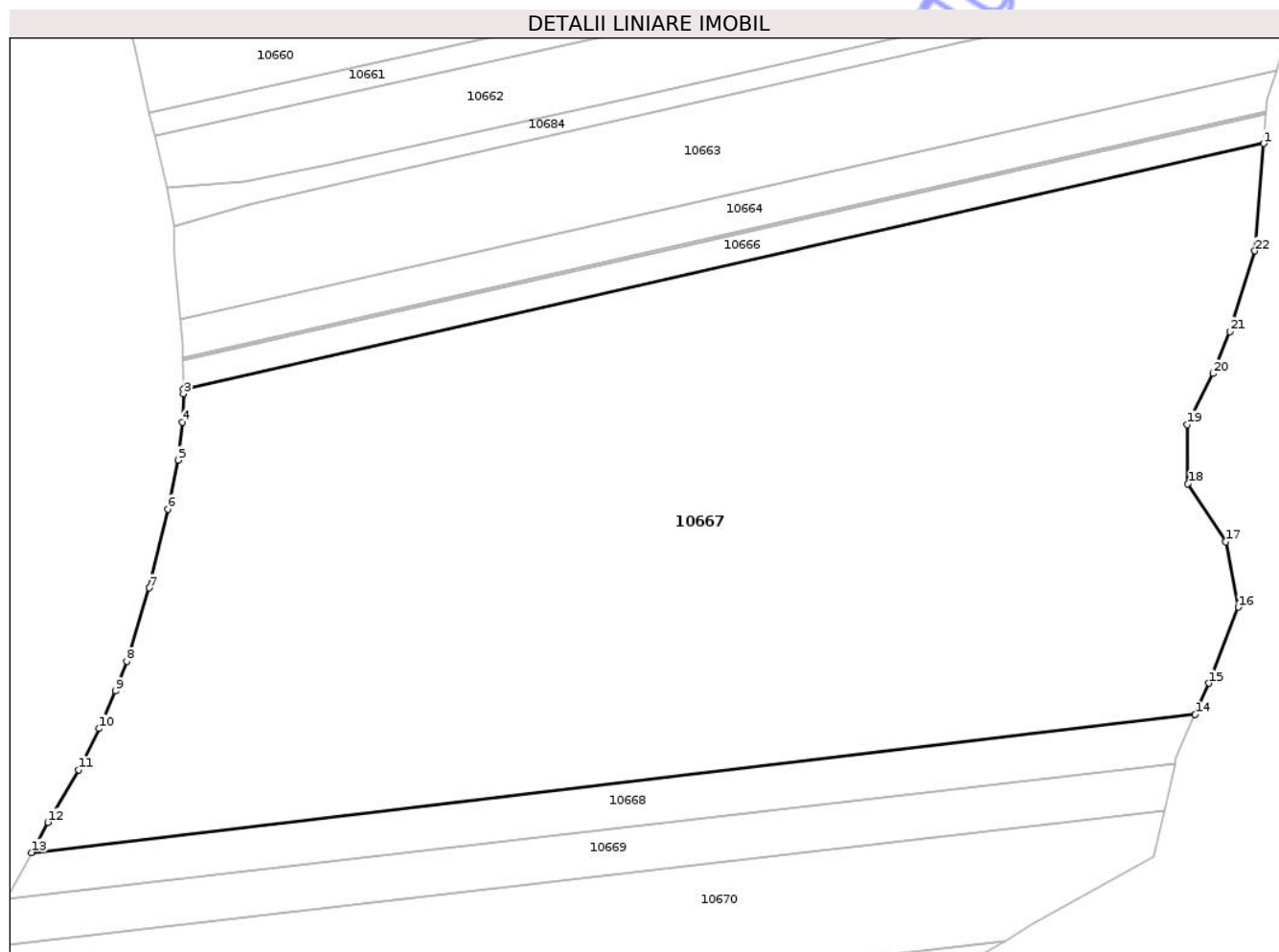
Inscrieri privind dezmembramintele dreptului de proprietate, drepturi reale de garanție și sarcini	Referințe
NU SUNT	

Anexa Nr. 1 La Partea I

Teren

Nr cadastral	Suprafața (mp)*	Observații / Referințe
	37.300	

* Suprafața este determinată în planul de proiecție Stereo 70.



Date referitoare la teren

Crt	Categorie folosință	Intravilan	Suprafața (mp)	Tarla	Parcelă	Nr. topo	Observații / Referințe
1	faneata	NU	5.000	62	3504/8	-	
2	arabil	NU	32.300	62	3504/8	-	

Lungime Segmente

1) Valorile lungimilor segmentelor sunt obținute din proiecție în plan.

Punct început	X / Y	Punct sfârșit	X / Y	Lungime segment (** (m))
1	455.727,807 532.475,857	2	455.445,513 532.411,84	289.461
3	455.445,541 532.410,57	4	455.445,212 532.403,091	7.486
5	455.444,178 532.393,202	6	455.441,398 532.380,386	13.114
7	455.436,596 532.359,85	8	455.430,755 532.340,633	20.085

Punct început	X / Y	Punct sfârșit	X / Y	Lungime segment (** (m))
2	455.445,513 532.411,84	3	455.445,541 532.410,57	1.27
4	455.445,212 532.403,091	5	455.444,178 532.393,202	9.943
6	455.441,398 532.380,386	7	455.436,596 532.359,85	21.09
8	455.430,755 532.340,633	9	455.427,79 532.332,873	8.308

Punct început	X / Y	Punct sfârșit	X / Y	Lungime segment (** (m)
9	455.427,79 532.332,873	10	455.423,498 532.323,106	10.668
11	455.418,228 532.312,336	12	455.410,082 532.298,635	15.939
13	455.405,855 532.290,76	14	455.709,883 532.326,784	306.154
15	455.713,389 532.334,941	16	455.721,162 532.354,776	21.303
17	455.717,817 532.371,871	18	455.707,999 532.387,092	18.113
19	455.707,796 532.402,5	20	455.714,495 532.415,812	14.902
21	455.718,913 532.426,743	22	455.725,483 532.447,785	22.044

Punct început	X / Y	Punct sfârșit	X / Y	Lungime segment (** (m)
10	455.423,498 532.323,106	11	455.418,228 532.312,336	11.991
12	455.410,082 532.298,635	13	455.405,855 532.290,76	8.937
14	455.709,883 532.326,784	15	455.713,389 532.334,941	8.879
16	455.721,162 532.354,776	17	455.717,817 532.371,871	17.419
18	455.707,999 532.387,092	19	455.707,796 532.402,5	15.41
20	455.714,495 532.415,812	21	455.718,913 532.426,743	11.79
22	455.725,483 532.447,785	1	455.727,807 532.475,857	28.168

** Lungimile segmentelor sunt determinate în planul de proiecție Stereo 70 și sunt rotunjite la 1 milimetru.

*** Distanța dintre puncte este formată din segmente cumulate ce sunt mai mici decât valoarea 1 milimetru.

Neutilizabil în Civil

**DATE DESPRE IMOBILUL NR. 10671**

Oficiul de Cadastru și Publicitate Imobiliară MUREȘ
Biroul de Cadastru și Publicitate Imobiliară Târnăveni

A. Partea I. Descrierea imobilului

TEREN Extravilan

Adresa: Jud. Mureș

Nr. Crt	Nr cadastral Nr. topografic	Suprafața* (mp)	Observații / Referințe
A1		5.000	Sector cadastral:106 Teren neimprejmuit;

B. Partea II. Proprietari și acte

Inscrieri privitoare la dreptul de proprietate și alte drepturi reale	Referințe
/	
Act Administrativ nr. PVPP NR. 16 , din 19/12/2025 emis de COMUNA MICA;	
B1	A1
Inscrierea provizorie, drept de PROPRIETATE, dobandit prin Lege, cota actuala 1/1	
1) KOCS I SUSANA	

C. Partea III. SARCINI .

Inscrieri privind dezmembramintele dreptului de proprietate, drepturi reale de garanție și sarcini	Referințe
NU SUNT	

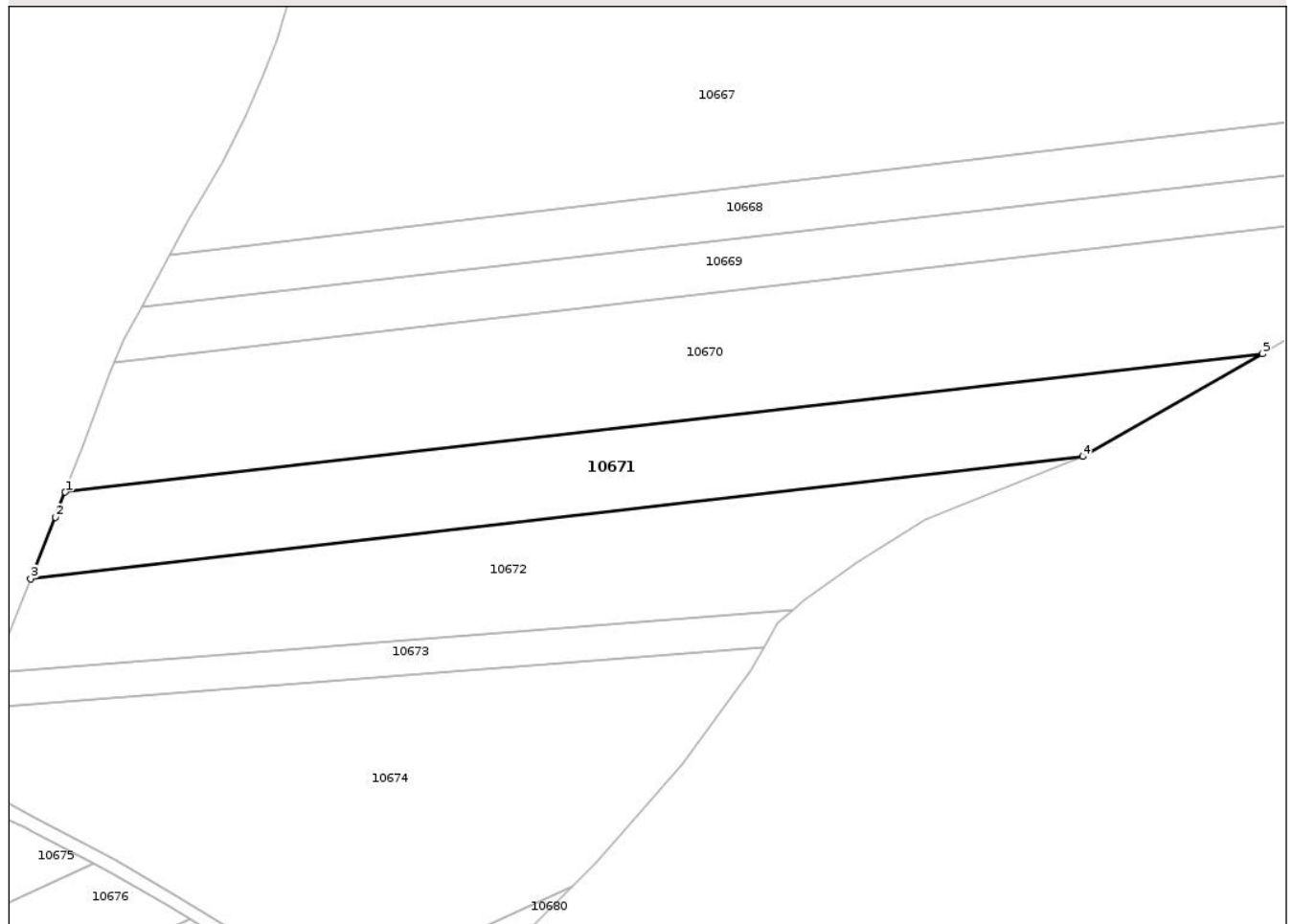
Anexa Nr. 1 La Partea I

Teren

Nr cadastral	Suprafața (mp)*	Observații / Referințe
	5.000	

* Suprafața este determinată în planul de proiecție Stereo 70.

DETALII LINIARE IMOBIL



Date referitoare la teren

Crt	Categorie folosință	Intra vilan	Suprafața (mp)	Tarla	Parcelă	Nr. topo	Observații / Referințe
1	arabil	NU	4.000	57	3504/2/1	-	
2	faneata	NU	1.000	57	3504/2/2	-	

Lungime Segmente

1) Valorile lungimilor segmentelor sunt obținute din proiecție în plan.

Punct început	X / Y	Punct sfârșit	X / Y	Lungime segment (** (m)
1	455.381,531 532.235,581	2	455.379,277 532.229,73	6.271
2	455.379,277 532.229,73	3	455.373,475 532.215,465	15.399
3	455.373,475 532.215,465	4	455.618,368 532.243,888	246.537
4	455.618,368 532.243,888	5	455.660,18 532.267,752	48.142

Punct început	X / Y	Punct sfârșit	X / Y	Lungime segment (** (m)
5	455.660,18 532.267,752	1	455.381,531 532.235,581	280.5

** Lungimile segmentelor sunt determinate în planul de proiecție Stereo 70 și sunt rotunjite la 1 milimetru.

*** Distanța dintre puncte este formată din segmente cumulate ce sunt mai mici decât valoarea 1 milimetru.

Neutilizabil în Circuitul Civil

**DATE DESPRE IMOBILUL NR. 10675**

Oficiul de Cadastru și Publicitate Imobiliară MUREȘ
Biroul de Cadastru și Publicitate Imobiliară Târnăveni

A. Partea I. Descrierea imobilului

TEREN Extravilan

Adresa: Jud. Mureș

Nr. Crt	Nr cadastral Nr. topografic	Suprafața* (mp)	Observații / Referințe
A1		800	Sector cadastral:106 Teren neimprejmuit;

B. Partea II. Proprietari și acte

Inscrieri privitoare la dreptul de proprietate și alte drepturi reale	Referințe
/	
Act Administrativ nr. TP 77555 , din 24/01/2001 emis de CJPSDPAT MURES;	
B1	A1
Intabulare, drept de PROPRIETATE, dobandit prin Reconstituire, cota actuala 1/1	
1) CERBEA I SILVIA, LIPSA CNP 2) CERBEA I AUREL, LIPSA CNP 3) CERBEA I ISĂILĂ, LIPSA CNP 4) CERBEA I ELENA, LIPSA CNP 5) CERBEA I OTILIA, LIPSA CNP	

C. Partea III. SARCINI .

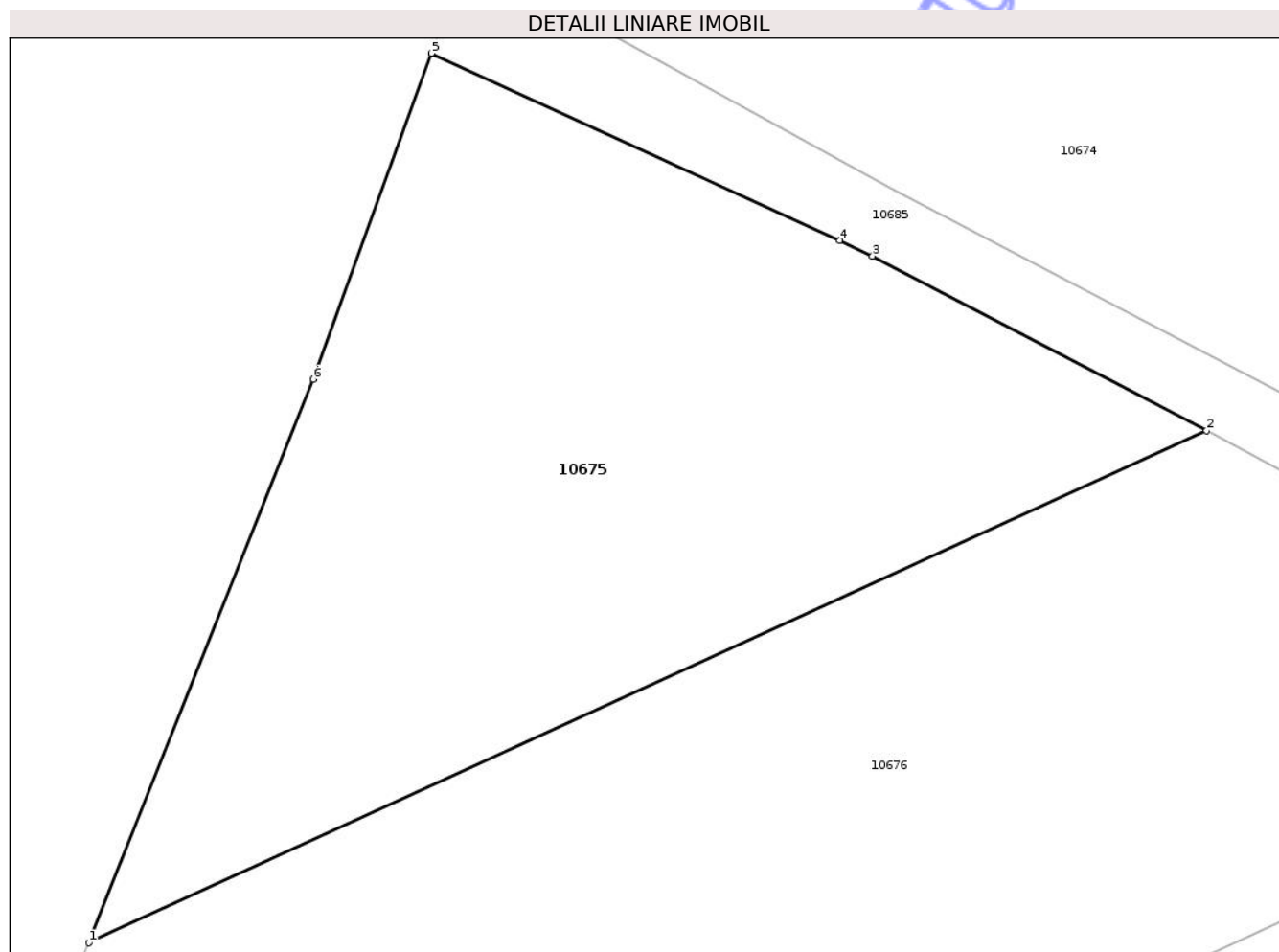
Inscrieri privind dezmembramintele dreptului de proprietate, drepturi reale de garanție și sarcini	Referințe
NU SUNT	

Anexa Nr. 1 La Partea I

Teren

Nr cadastral	Suprafața (mp)*	Observații / Referințe
	800	

* Suprafața este determinată în planul de proiecție Stereo 70.



Date referitoare la teren

Crt	Categorie folosință	Intra vilan	Suprafața (mp)	Tarla	Parcelă	Nr. topo	Observații / Referințe
1	arabil	NU	800	57	3514/2/1	-	

Lungime Segmente

1) Valorile lungimilor segmentelor sunt obținute din proiecție în plan.

Punct început	X / Y	Punct sfârșit	X / Y	Lungime segment (** (m)
1	455.338,856 532.126,599	2	455.388,19 532.149,184	54.258
2	455.388,19 532.149,184	3	455.373,446 532.156,888	16.636
3	455.373,446 532.156,888	4	455.372,004 532.157,581	1.6
4	455.372,004 532.157,581	5	455.353,978 532.165,83	19.824
5	455.353,978 532.165,83	6	455.348,76 532.151,455	15.293

Punct început	X / Y	Punct sfârșit	X / Y	Lungime segment (** (m)
6	455.348,76 532.151,455	1	455.338,856 532.126,599	26.756

** Lungimile segmentelor sunt determinate în planul de proiecție Stereo 70 și sunt rotunjite la 1 milimetru.

*** Distanța dintre puncte este formată din segmente cumulate ce sunt mai mici decât valoarea 1 milimetru.

Neutilizabil în Circuitul Civil

**DATE DESPRE IMOBILUL NR. 10682**

Oficiul de Cadastru și Publicitate Imobiliară MUREȘ
Biroul de Cadastru și Publicitate Imobiliară Târnăveni

A. Partea I. Descrierea imobilului

TEREN Extravilan

Adresa: Jud. Mureș

Nr. Crt	Nr cadastral Nr. topografic	Suprafața* (mp)	Observații / Referințe
A1		2.518	Sector cadastral:106 Teren neimprejmuit;

B. Partea II. Proprietari și acte

Inscrieri privitoare la dreptul de proprietate și alte drepturi reale		Referințe
/		
Act Normativ nr. 7 , din 13/03/1996 emis de PARLAMENTUL ROMÂNIEI ((,art. 13));		
B1	Inscrierea posesiei, drept de PROPRIETATE, dobandit prin Constituire, cota actuala 1/1 1) NEIDENTIFICAT NEIDENTIFICAT	A1
B2	Se noteaza mentiunea proprietar neidentificat.	A1

C. Partea III. SARCINI .

Inscrieri privind dezmembramintele dreptului de proprietate, drepturi reale de garanție și sarcini	Referințe
NU SUNT	

Anexa Nr. 1 La Partea I

Teren

Nr cadastral	Suprafața (mp)*	Observații / Referințe
	2.518	

* Suprafața este determinată în planul de proiecție Stereo 70.

DETALII LINIARE IMOBIL



Date referitoare la teren

Crt	Categorie folosință	Intravilan	Suprafața (mp)	Tarla	Parcelă	Nr. topo	Observații / Referințe
1	drum	NU	2.518	56	3503	-	

Lungime Segmente

1) Valorile lungimilor segmentelor sunt obținute din proiecție în plan.

Punct început	X / Y	Punct sfârșit	X / Y	Lungime segment
1	455.706,999 533.350,17	2	455.706,084 533.353,026	2.999
4	455.614,278 533.321,299	5	455.570,688 533.307,31	45.78
7	455.510,78 533.276,229	8	455.459,933 533.254,616	55.24 9
10	455.365,813 533.215,945	11	455.331,26 533.200,896	37.68 8
13	455.321,142 533.203,601	14	455.317,377 533.216,943	13.86 3
16	455.308,206 533.249,439	17	455.306,36 533.255,98	6.797
2	455.673,397 533.340,828	3	455.673,397 533.340,828	34.88 9
6	455.545,73 533.294,405	7	455.545,73 533.294,405	28.09 7
9	455.426,222 533.241,46	10	455.426,222 533.241,46	36.18 7
12	455.322,607 533.197,475	13	455.322,607 533.197,475	9.305
15	455.311,837 533.236,573	16	455.311,837 533.236,573	20.39 7
18	455.305,041 533.262,336	19	455.305,041 533.262,336	6.491
3	455.673,397 533.340,828	4	455.614,278 533.321,299	62.26
6	455.545,73 533.294,405	7	455.510,78 533.276,229	39.39 5
9	455.426,222 533.241,46	10	455.365,813 533.215,945	65.57 6
12	455.322,607 533.197,475	13	455.321,142 533.203,601	6.299
15	455.311,837 533.236,573	16	455.308,206 533.249,439	13.36 8
18	455.305,041 533.262,336	19	455.299,663 533.288,247	26.46 3

Punct început	X / Y	Punct sfârșit	X / Y	Lungime segment	Punct început	X / Y	Punct sfârșit	X / Y	Lungime segment	Punct început	X / Y	Punct sfârșit	X / Y	Lungime segment
19	455.299,663 533.288,247	20	455.296,001 533.305,894	18.023	20	455.296,001 533.305,894	21	455.295,628 533.307,297	1.452	21	455.295,628 533.307,297	22	455.284,375 533.349,722	43.892
22	455.284,375 533.349,722	23	455.281,883 533.359,119	9.722	23	455.281,883 533.359,119	24	455.281,061 533.362,387	3.37	24	455.281,061 533.362,387	25	455.279,139 533.370,036	7.887
25	455.279,139 533.370,036	26	455.275,297 533.385,323	15.763	26	455.275,297 533.385,323	27	455.271,441 533.400,664	15.818	27	455.271,441 533.400,664	28	455.265,069 533.426,018	26.143
28	455.265,069 533.426,018	29	455.262,26 533.437,192	11.522	29	455.262,26 533.437,192	30	455.260,584 533.443,861	6.876	30	455.260,584 533.443,861	31	455.260,24 533.445,519	1.694
31	455.260,24 533.445,519	32	455.256,871 533.461,734	16.561	32	455.256,871 533.461,734	33	455.257,039 533.475,797	14.064	33	455.257,039 533.475,797	34	455.256,35 533.479,454	3.721
34	455.256,35 533.479,454	35	455.256,139 533.480,572	1.139	35	455.256,139 533.480,572	36	455.253,82 533.492,192	11.848	36	455.253,82 533.492,192	37	455.253,707 533.492,757	0.576
37	455.253,707 533.492,757	38	455.253,171 533.495,43	2.727	38	455.253,171 533.495,43	39	455.251,343 533.504,545	9.296	39	455.251,343 533.504,545	40	455.249,285 533.514,544	10.208
40	455.249,285 533.514,544	41	455.247,555 533.524,664	10.267	41	455.247,555 533.524,664	42	455.242,307 533.550,611	26.473	42	455.242,307 533.550,611	43	455.240,878 533.557,675	7.207
43	455.240,878 533.557,675	44	455.237,548 533.577,458	20.061	44	455.237,548 533.577,458	45	455.235,35 533.591,035	13.753	45	455.235,35 533.591,035	46	455.232,428 533.590,186	3.043
46	455.232,428 533.590,186	47	455.234,589 533.576,967	13.395	47	455.234,589 533.576,967	48	455.237,928 533.557,129	20.117	48	455.237,928 533.557,129	49	455.239,558 533.549,068	8.224
49	455.239,558 533.549,068	50	455.244,606 533.524,114	25.459	50	455.244,606 533.524,114	51	455.246,336 533.513,988	10.272	51	455.246,336 533.513,988	52	455.248,403 533.503,948	10.251
52	455.248,403 533.503,948	53	455.250,766 533.492,167	12.015	53	455.250,766 533.492,167	54	455.253,197 533.479,985	12.422	54	455.253,197 533.479,985	55	455.254,036 533.475,537	4.527
55	455.254,036 533.475,537	56	455.253,844 533.461,556	13.982	56	455.253,844 533.461,556	57	455.257,66 533.443,19	18.759	57	455.257,66 533.443,19	58	455.278,983 533.358,35	87.479
58	455.278,983 533.358,35	59	455.293,044 533.305,376	54.808	59	455.293,044 533.305,376	60	455.303,444 533.255,267	51.177	60	455.303,444 533.255,267	61	455.318,192 533.203,01	54.298
61	455.318,192 533.203,01	62	455.319,023 533.196,132	6.929	62	455.319,023 533.196,132	63	455.316,516 533.195,063	2.725	63	455.316,516 533.195,063	64	455.301,804 533.189,561	15.707
64	455.301,804 533.189,561	65	455.307,973 533.188,47	6.265	65	455.307,973 533.188,47	66	455.332,411 533.198,125	26.276	66	455.332,411 533.198,125	67	455.361,681 533.210,873	31.926
67	455.361,681 533.210,873	68	455.368,37 533.213,768	7.288	68	455.368,37 533.213,768	69	455.423,325 533.236,98	59.656	69	455.423,325 533.236,98	70	455.427,351 533.238,68	4.37
70	455.427,351 533.238,68	71	455.461,065 533.251,837	36.191	71	455.461,065 533.251,837	72	455.504,36 533.270,24	47.044	72	455.504,36 533.270,24	73	455.512,06 533.273,513	8.367
73	455.512,06 533.273,513	74	455.547,111 533.291,742	39.508	74	455.547,111 533.291,742	75	455.571,844 533.304,53	27.843	75	455.571,844 533.304,53	76	455.606,758 533.315,734	36.668
76	455.606,758 533.315,734	77	455.615,207 533.318,446	8.874	77	455.615,207 533.318,446	78	455.674,392 533.337,997	62.331	78	455.674,392 533.337,997	1	455.706,999 533.350,17	34.805

** Lungimile segmentelor sunt determinate în planul de proiecție Stereo 70 și sunt rotunjite la 1 milimetru.

*** Distanța dintre puncte este formată din segmente cumulate ce sunt mai mici decât valoarea 1 milimetru.

**DATE DESPRE IMOBILUL NR. 10601**

Oficiul de Cadastru și Publicitate Imobiliară MUREȘ
Biroul de Cadastru și Publicitate Imobiliară Târnăveni

A. Partea I. Descrierea imobilului

TEREN Extravilan

Adresa: Jud. Mureș

Nr. Crt	Nr cadastral Nr. topografic	Suprafața* (mp)	Observații / Referințe
A1		1.500	Sector cadastral:106 Teren neimprejmuit;

B. Partea II. Proprietari și acte

Inscrieri privitoare la dreptul de proprietate și alte drepturi reale	Referințe
/	
Act Administrativ nr. TP 76639 , din 19/12/1995 emis de CJPSDPAT MUREȘ;	
B1	A1
Intabulare, drept de PROPRIETATE, dobandit prin Reconstituire, cota actuala 1/1	
1) MAN N ANA, LIPSA CNP	

C. Partea III. SARCINI .

Inscrieri privind dezmembramintele dreptului de proprietate, drepturi reale de garanție și sarcini	Referințe
NU SUNT	

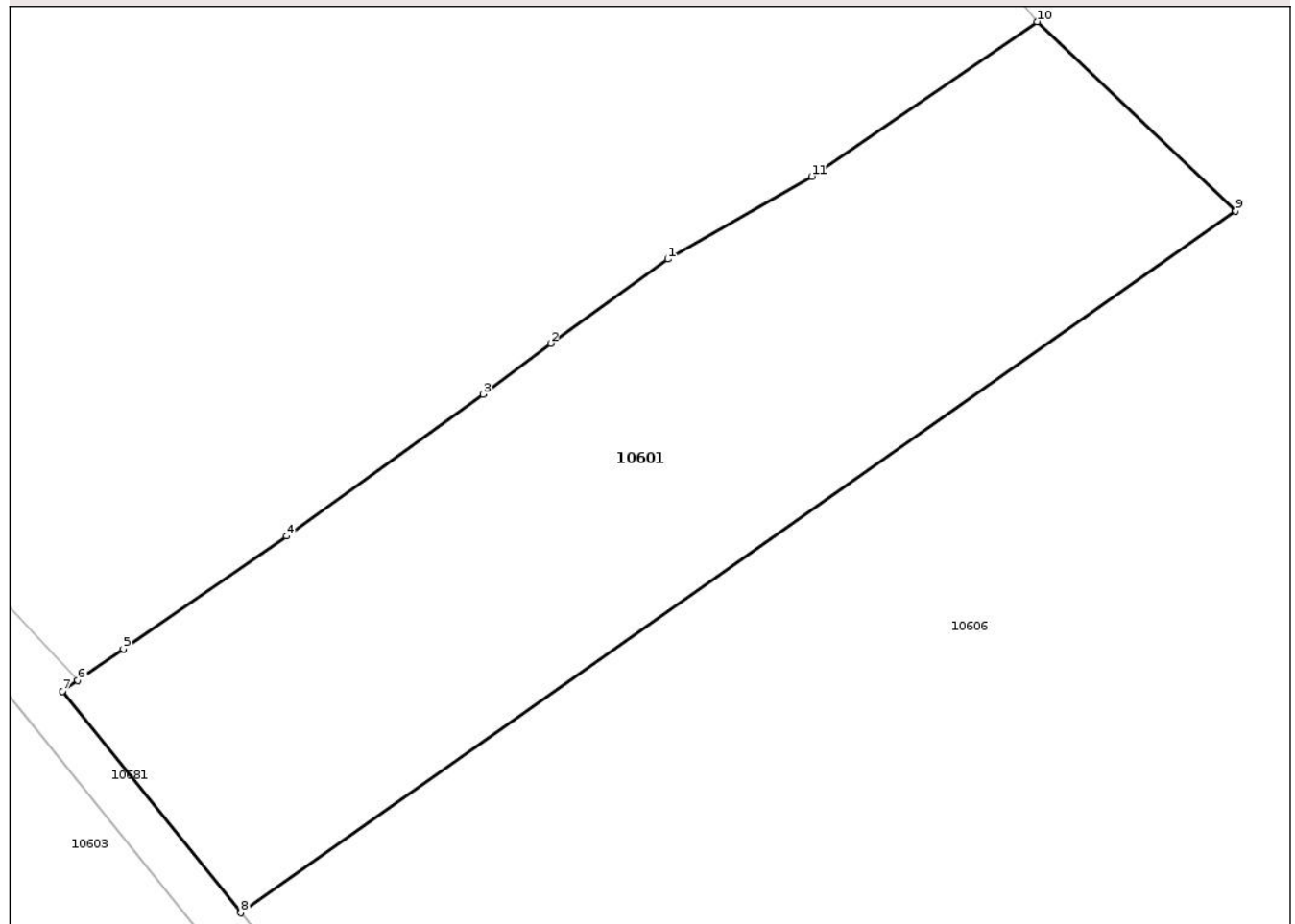
Anexa Nr. 1 La Partea I

Teren

Nr cadastral	Suprafața (mp)*	Observații / Referințe
	1.500	

* Suprafața este determinată în planul de proiecție Stereo 70.

DETALII LINIARE IMOBIL



Date referitoare la teren

Crt	Categorie folosință	Intra vilan	Suprafața (mp)	Tarla	Parcelă	Nr. topo	Observații / Referințe
1	arabil	NU	1.500	57	3493/1	-	

Lungime Segmente

1) Valorile lungimilor segmentelor sunt obținute din proiecție în plan.

Punct început	X / Y	Punct sfârșit	X / Y	Lungime segment (** (m)
1	455.140,032 533.355,157	2	455.132,195 533.349,523	9.652
2	455.132,195 533.349,523	3	455.127,674 533.346,128	5.654
3	455.127,674 533.346,128	4	455.114,553 533.336,658	16.181
4	455.114,553 533.336,658	5	455.103,652 533.329,116	13.256
5	455.103,652 533.329,116	6	455.100,609 533.327,015	3.698

Punct început	X / Y	Punct sfârșit	X / Y	Lungime segment (** (m)
6	455.100,609 533.327,015	7	455.099,57 533.326,298	1.263
7	455.099,57 533.326,298	8	455.111,5 533.311,507	19.003
8	455.111,5 533.311,507	9	455.177,963 533.358,354	81.314
9	455.177,963 533.358,354	10	455.164,698 533.371,01	18.334
10	455.164,698 533.371,01	11	455.149,645 533.360,68	18.257
11	455.149,645 533.360,68	1	455.140,032 533.355,157	11.087

** Lungimile segmentelor sunt determinate în planul de proiecție Stereo 70 și sunt rotunjite la 1 milimetru.

*** Distanța dintre puncte este formată din segmente cumulate ce sunt mai mici decât valoarea 1 milimetru.

Neutilizabil în Circuitul Civil

**DATE DESPRE IMOBILUL NR. 10610**

Oficiul de Cadastru și Publicitate Imobiliară MUREȘ
Biroul de Cadastru și Publicitate Imobiliară Târnăveni

A. Partea I. Descrierea imobilului

TEREN Extravilan

Adresa: Jud. Mureș

Nr. Crt	Nr cadastral Nr. topografic	Suprafața* (mp)	Observații / Referințe
A1		3.300	Sector cadastral:106 Teren neimprejmuit;

B. Partea II. Proprietari și acte

Inscrieri privitoare la dreptul de proprietate și alte drepturi reale		Referințe
/		
Act Normativ nr. 7 , din 13/03/1996 emis de PARLAMENTUL ROMÂNIEI ((,art. 13));		
B1	Inscrierea posesiei, drept de PROPRIETATE, dobandit prin Constituire, cota actuala 1/1 1) NEIDENTIFICAT NEIDENTIFICAT	A1
B2	Se noteaza mentiunea proprietar neidentificat, rezerva comisiei locale de fond funciar	A1

C. Partea III. SARCINI .

Inscrieri privind dezmembramintele dreptului de proprietate, drepturi reale de garanție și sarcini	Referințe
NU SUNT	

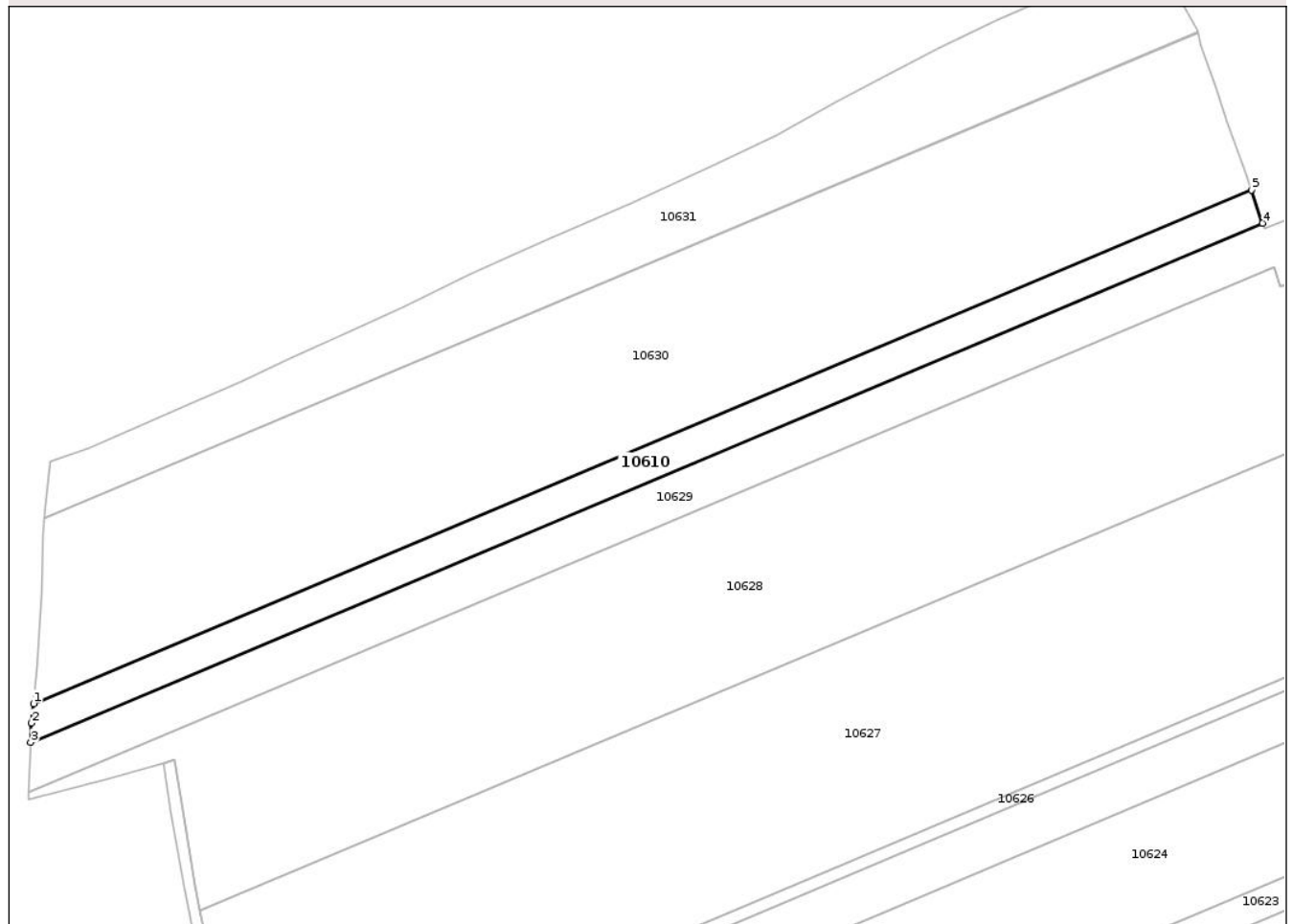
Anexa Nr. 1 La Partea I

Teren

Nr cadastral	Suprafața (mp)*	Observații / Referințe
	3.300	

* Suprafața este determinată în planul de proiecție Stereo 70.

DETALII LINIARE IMOBIL



Date referitoare la teren

Crt	Categorie folosință	Intravilan	Suprafața (mp)	Tarla	Parcelă	Nr. topo	Observații / Referințe
1	arabil	NU	3.300	56	3495/20	-	

Lungime Segmente

1) Valorile lungimilor segmentelor sunt obținute din proiecție în plan.

Punct început	X / Y	Punct sfârșit	X / Y	Lungime segment (** (m)
1	455.197,829 533.605,954	2	455.197,25 533.600,74	5.246
2	455.197,25 533.600,74	3	455.197,04 533.595,529	5.215
3	455.197,04 533.595,529	4	455.525,789 533.734,091	356.757
4	455.525,789 533.734,091	5	455.522,824 533.742,934	9.327
5	455.522,824 533.742,934	1	455.197,829 533.605,954	352.683

** Lungimile segmentelor sunt determinate în planul de proiecție Stereo 70 și sunt rotunjite la 1 milimetru.

*** Distanța dintre puncte este formată din segmente cumulate ce sunt mai mici decât valoarea 1 milimetru.

Neutilizabil în Circuitul
Civil

**DATE DESPRE IMOBILUL NR. 10612**

Oficiul de Cadastru și Publicitate Imobiliară MUREȘ
Biroul de Cadastru și Publicitate Imobiliară Târnăveni

A. Partea I. Descrierea imobilului

TEREN Extravilan

Adresa: Jud. Mureș

Nr. Crt	Nr cadastral Nr. topografic	Suprafața* (mp)	Observații / Referințe
A1	51276	5.800	Sector cadastral:106 Teren neimprejmuit;

B. Partea II. Proprietari și acte

Inscrieri privitoare la dreptul de proprietate și alte drepturi reale	Referințe
7933 / 11/10/2013	
Act Notarial nr. 3054 , din 09/10/2013 emis de SUS MARIA;	
B5	A1
Intabulare, drept de PROPRIETATE, dobandit prin Conventie, cota actuala 1/1 1) SC AGRI TERENURI SA, CIF:24816228	
10240 / 12/09/2022	
Act Notarial nr. 2451 , din 09/09/2022 emis de NP Diaconescu Remus Stefan;	
B6	A1
Se noteaza vanzarea cu rezerva dreptului de proprietate pana la plata integrala a pretului de 420.463,88 EUR 1) AGROGEEA PRODUCT SRL, CIF:31278768	

C. Partea III. SARCINI .

Inscrieri privind dezmembramintele dreptului de proprietate, drepturi reale de garanție și sarcini	Referințe
NU SUNT	

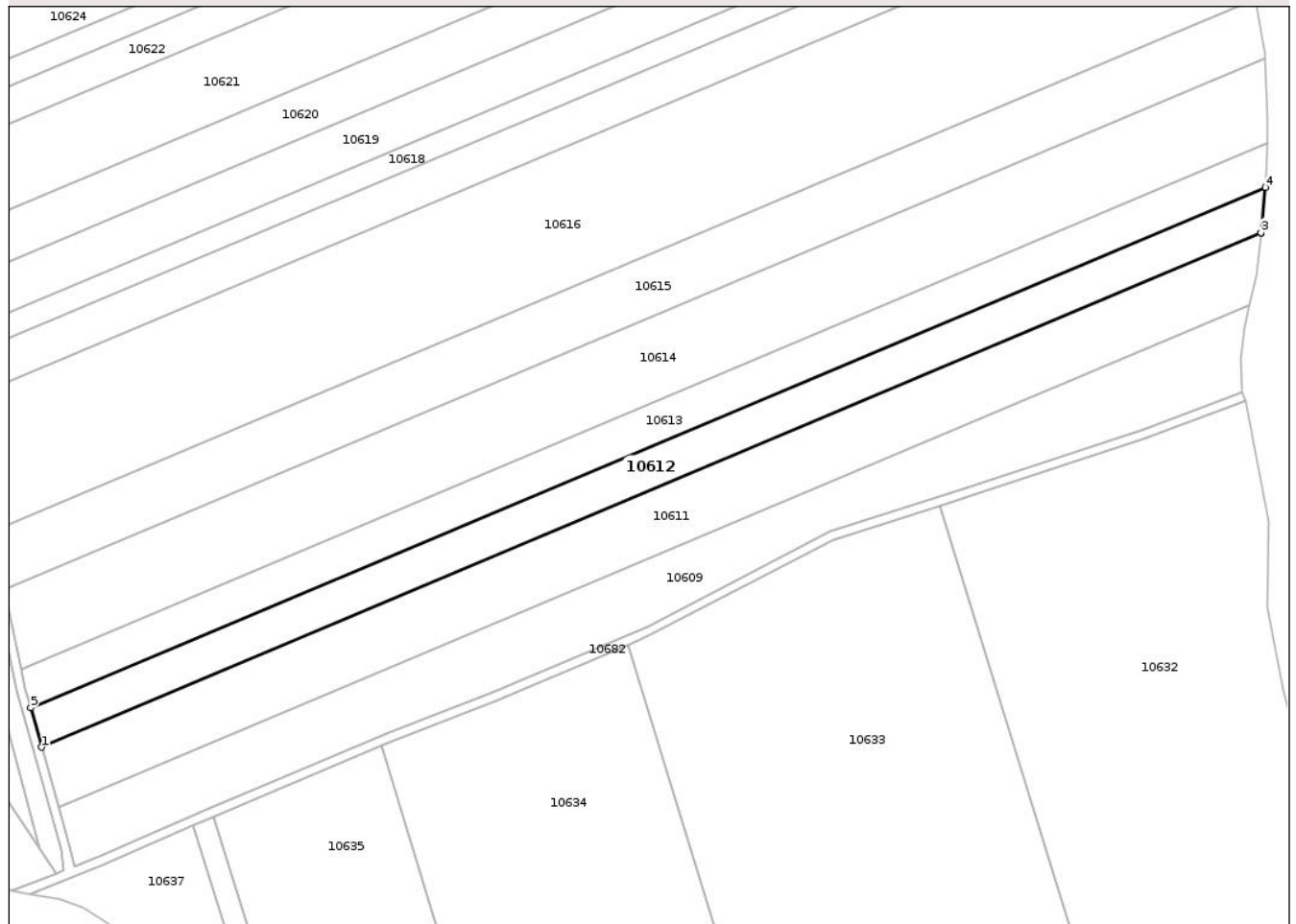
Anexa Nr. 1 La Partea I

Teren

Nr cadastral	Suprafața (mp)*	Observații / Referințe
51276	5.800	

* Suprafața este determinată în planul de proiecție Stereo 70.

DETALII LINIARE IMOBIL



Date referitoare la teren

Crt	Categorie folosință	Intra vilan	Suprafața (mp)	Tarla	Parcelă	Nr. topo	Observații / Referințe
1	arabil	NU	5.800	62	3495/3	-	

Lungime Segmente

1) Valorile lungimilor segmentelor sunt obținute din proiecție în plan.

Punct început	X / Y	Punct sfârșit	X / Y	Lungime segment (** (m)
1	455.311,837 533.236,573	2	455.712,167 533.405,306	434.436
2	455.712,167 533.405,306	3	455.712,184 533.405,463	0.158
3	455.712,184 533.405,463	4	455.713,645 533.420,325	14.934
4	455.713,645 533.420,325	5	455.308,206 533.249,439	439.98
5	455.308,206 533.249,439	1	455.311,837 533.236,573	13.368

** Lungimile segmentelor sunt determinate în planul de proiecție Stereo 70 și sunt rotunjite la 1 milimetru.

*** Distanța dintre puncte este formată din segmente cumulate ce sunt mai mici decât valoarea 1 milimetru.

Neutilizabil în Circuitul
Civil

**DATE DESPRE IMOBILUL NR. 10615**

Oficiul de Cadastru și Publicitate Imobiliară MUREȘ
Biroul de Cadastru și Publicitate Imobiliară Târnăveni

A. Partea I. Descrierea imobilului

TEREN Necunoscut

Adresa: Loc. Hărănglab, Jud. Mureș

Nr. Crt	Nr cadastral Nr. topografic	Suprafața* (mp)	Observații / Referințe
A1		8.600	Sector cadastral:106 Teren neimprejmuit;

B. Partea II. Proprietari și acte

Inscrieri privitoare la dreptul de proprietate și alte drepturi reale	Referințe
/	
Act Administrativ nr. TP 76844 , din 22/08/1996 emis de CJPSDPAT MURES;	
B1	A1
Intabulare, drept de PROPRIETATE, dobandit prin Reconstituire, cota actuala 1/1 1) BOSTAN AL AUREL, LIPSA CNP	

C. Partea III. SARCINI .

Inscrieri privind dezmembramintele dreptului de proprietate, drepturi reale de garanție și sarcini	Referințe
NU SUNT	

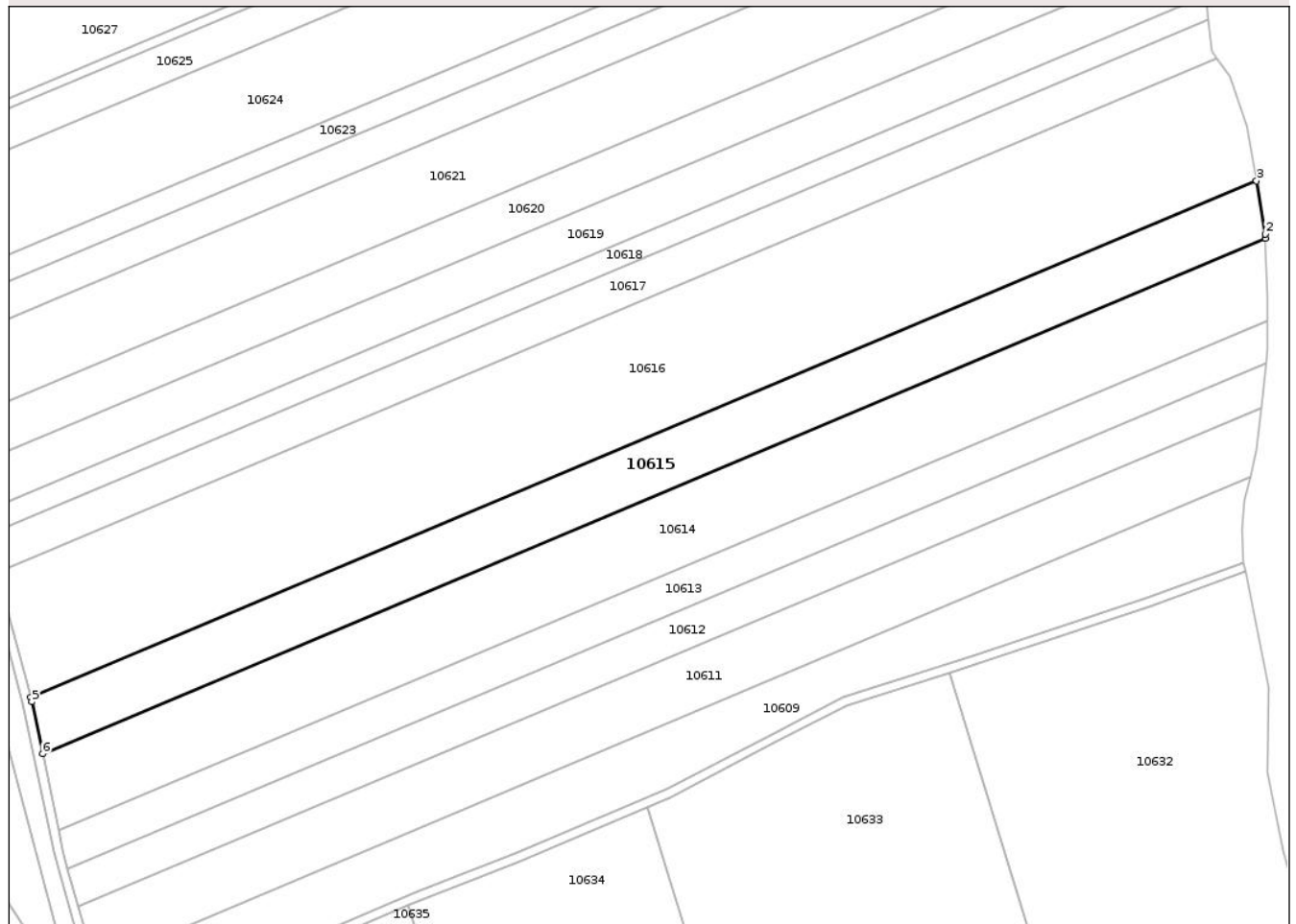
Anexa Nr. 1 La Partea I

Teren

Nr cadastral	Suprafața (mp)*	Observații / Referințe
	8.600	

* Suprafața este determinată în planul de proiecție Stereo 70.

DETALII LINIARE IMOBIL



Date referitoare la teren

Crt	Categorie folosință	Intravilan	Suprafața (mp)	Tarla	Parcelă	Nr. topo	Observații / Referințe
1	arabil	DA	13	57	3502/5	-	
2	arabil	NU	4.000	57	3495/5	-	
3	arabil	NU	500	57	3496/1	-	
4	arabil	NU	4.087	57	3502/5	-	

Lungime Segmente

1) Valorile lungimilor segmentelor sunt obținute din proiecție în plan.

Punct început	X / Y	Punct sfârșit	X / Y	Lungime segment (** (m)
1	455.713,546 533.462,691	2	455.713,49 533.464,12	1.43
2	455.713,49 533.464,12	3	455.710,535 533.482,173	18.294
3	455.710,535 533.482,173	4	455.295,628 533.307,297	450.254

Punct început	X / Y	Punct sfârșit	X / Y	Lungime segment (** (m)
4	455.295,628 533.307,297	5	455.296,001 533.305,894	1.452
5	455.296,001 533.305,894	6	455.299,663 533.288,247	18.023
6	455.299,663 533.288,247	1	455.713,546 533.462,691	449.144

** Lungimile segmentelor sunt determinate în planul de proiecție Stereo 70 și sunt rotunjite la 1 milimetru.

*** Distanța dintre puncte este formată din segmente cumulate ce sunt mai mici decât valoarea 1 milimetru.

Neutilizabil în Circuitul Civil

**DATE DESPRE IMOBILUL NR. 10619**

Oficiul de Cadastru și Publicitate Imobiliară MUREȘ
Biroul de Cadastru și Publicitate Imobiliară Târnăveni

A. Partea I. Descrierea imobilului

TEREN Necunoscut

Adresa: Loc. Hărănglab, Jud. Mureș

Nr. Crt	Nr cadastral Nr. topografic	Suprafața* (mp)	Observații / Referințe
A1		7.000	Sector cadastral:106 Teren neimprejmuit;

B. Partea II. Proprietari și acte

Inscrieri privitoare la dreptul de proprietate și alte drepturi reale	Referințe
/	
Act Administrativ nr. TP 76646 , din 19/12/1995 emis de CJPSDPAT MURES;	
B1	A1
Intabulare, drept de PROPRIETATE, dobandit prin Reconstituire, cota actuala 1/1 1) VĂSCAN V VIORICA, LIPSA CNP	

C. Partea III. SARCINI .

Inscrieri privind dezmembramintele dreptului de proprietate, drepturi reale de garanție și sarcini	Referințe
NU SUNT	


Anexa Nr. 1 La Partea I

Teren

Nr cadastral	Suprafața (mp)*	Observații / Referințe
	7.000	

* Suprafața este determinată în planul de proiecție Stereo 70.

DETALII LINIARE IMOBIL



Date referitoare la teren

Crt	Categorie folosință	Intravilan	Suprafața (mp)	Tarla	Parcelă	Nr. topo	Observații / Referințe
1	arabil	DA	91	57	3499/6	-	
2	arabil	NU	909	57	3499/6	-	
3	arabil	NU	3.000	57	3495/9	-	
4	arabil	NU	700	57	3496/3	-	
5	arabil	NU	300	57	3500/6	-	
6	arabil	NU	2.000	57	3502/7	-	

Lungime Segmente

1) Valorile lungimilor segmentelor sunt obținute din proiecție în plan.

Punct început	X / Y	Punct sfârșit	X / Y	Lungime segment (** (m)
1	455.693,429 533.544,652	2	455.693,14 533.547,36	2.724

Punct început	X / Y	Punct sfârșit	X / Y	Lungime segment (** (m)
2	455.693,14 533.547,36	3	455.688,561 533.559,507	12.981
3	455.688,561 533.559,507	4	455.275,297 533.385,323	448.472
4	455.275,297 533.385,323	5	455.279,139 533.370,036	15.763
5	455.279,139 533.370,036	1	455.693,429 533.544,652	449.586

** Lungimile segmentelor sunt determinate în planul de proiecție Stereo 70 și sunt rotunjite la 1 milimetru.

*** Distanța dintre puncte este formată din segmente cumulate ce sunt mai mici decât valoarea 1 milimetru.

Neutilizabil în Circuitul Civil

**DATE DESPRE IMOBILUL NR. 10623**

Oficiul de Cadastru și Publicitate Imobiliară MUREȘ
Biroul de Cadastru și Publicitate Imobiliară Târnăveni

A. Partea I. Descrierea imobilului

TEREN Necunoscut

Adresa: Loc. Hărănglab, Jud. Mureș

Nr. Crt	Nr cadastral Nr. topografic	Suprafața* (mp)	Observații / Referințe
A1	50998	3.700	Sector cadastral:106 Teren neimprejmuit;

B. Partea II. Proprietari și acte

Inscrieri privitoare la dreptul de proprietate și alte drepturi reale	Referințe
18008 / 10/12/2012	
Act Notarial nr. 1107 , din 27/11/2012 emis de NP PINTYA ANDREA;	
B3	Intabulare, drept de PROPRIETATE, dobandit prin Conventie, cota actuala 1/1 1) SC AGRI TERENURI SA, CIF:24816228
10175 / 12/09/2022	
Act Notarial nr. 2451 , din 09/09/2022 emis de NP Diaconescu Remus Stefan;	
B4	Se noteaza vanzarea cu rezerva dreptului de proprietate pana la plata integrala a pretului de 420.463,88 EUR 1) AGROGEEA PRODUCT SRL, CIF:31278768

C. Partea III. SARCINI .

Inscrieri privind dezmembramintele dreptului de proprietate, drepturi reale de garanție și sarcini	Referințe
NU SUNT	

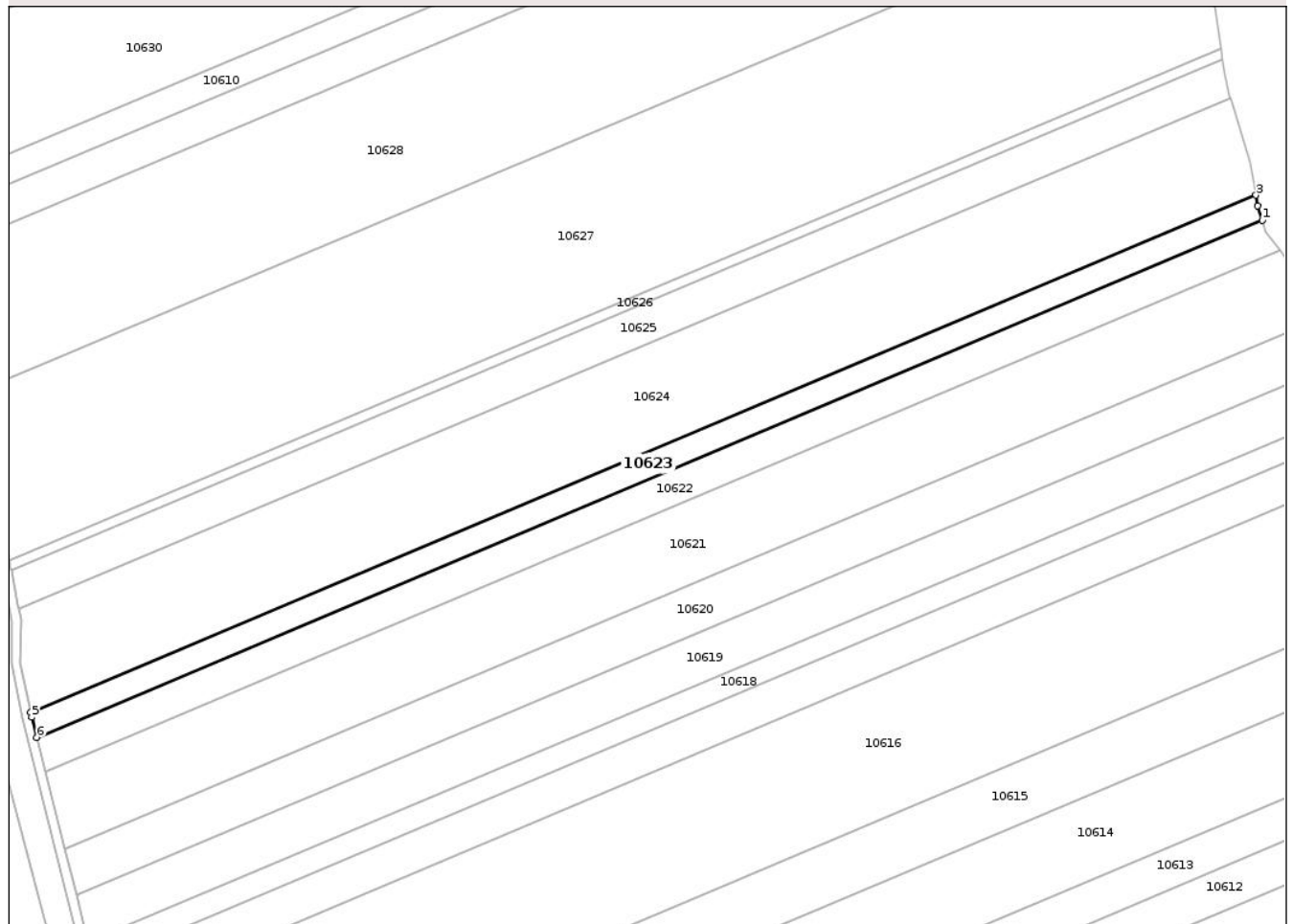
Anexa Nr. 1 La Partea I

Teren

Nr cadastral	Suprafața (mp)*	Observații / Referințe
50998	3.700	

* Suprafața este determinată în planul de proiecție Stereo 70.

DETALII LINIARE IMOBIL



Date referitoare la teren

Crt	Categorie folosință	Intra vilan	Suprafața (mp)	Tarla	Parcelă	Nr. topo	Observații / Referințe
1	arabil	DA	678	56	3496/6	-	
2	arabil	NU	200	56	3500/9	-	
3	arabil	NU	500	56	3499/9	-	
4	arabil	NU	2.300	56	3502/10	-	
5	arabil	DA	22	56	3496/6	-	

Lungime Segmente

1) Valorile lungimilor segmentelor sunt obținute din proiecție în plan.

Punct început	X / Y	Punct sfârșit	X / Y	Lungime segment (** (m)
1	455.665,565 533.607,178	2	455.664,055 533.611,956	5.011
2	455.664,055 533.611,956	3	455.663,427 533.615,455	3.555

Punct început	X / Y	Punct sfârșit	X / Y	Lungime segment (** (m)
3	455.663,427 533.615,455	4	455.260,24 533.445,519	437.536
4	455.260,24 533.445,519	5	455.260,584 533.443,861	1.694
5	455.260,584 533.443,861	6	455.262,26 533.437,192	6.876
6	455.262,26 533.437,192	1	455.665,565 533.607,178	437.664

** Lungimile segmentelor sunt determinate în planul de proiecție Stereo 70 și sunt rotunjite la 1 milimetru.

*** Distanța dintre puncte este formată din segmente cumulate ce sunt mai mici decât valoarea 1 milimetru.

Neutilizabil în Circuitul Civil

**DATE DESPRE IMOBILUL NR. 10626**

Oficiul de Cadastru și Publicitate Imobiliară MUREȘ
Biroul de Cadastru și Publicitate Imobiliară Târnăveni

A. Partea I. Descrierea imobilului

TEREN Necunoscut

Adresa: Loc. Hărănglab, Jud. Mureș

Nr. Crt	Nr cadastral Nr. topografic	Suprafața* (mp)	Observații / Referințe
A1	50912	1.400	Sector cadastral:106 Teren neimprejmuit;

B. Partea II. Proprietari și acte

Inscrieri privitoare la dreptul de proprietate și alte drepturi reale		Referințe
14479 / 04/10/2012		
Act Notarial nr. C V C NR 895 , din 19/09/2012 emis de PINTYA ANDREA;		
B3	Intabulare, drept de PROPRIETATE, dobandit prin Conventie, cota actuala 1/1 1) SC AGRI TERENURI SA, CIF:24816228	A1
10174 / 12/09/2022		
Act Notarial nr. 2451 , din 09/09/2022 emis de NP Diaconescu Remus Stefan;		
B4	Se noteaza vanzarea cu rezerva dreptului de proprietate pana la plata integrala a pretului de 420.463,88 EUR 1) AGROGEEA PRODUCT SRL, CIF:31278768	A1

C. Partea III. SARCINI .

Inscrieri privind dezmembramintele dreptului de proprietate, drepturi reale de garanție și sarcini	Referințe
NU SUNT	

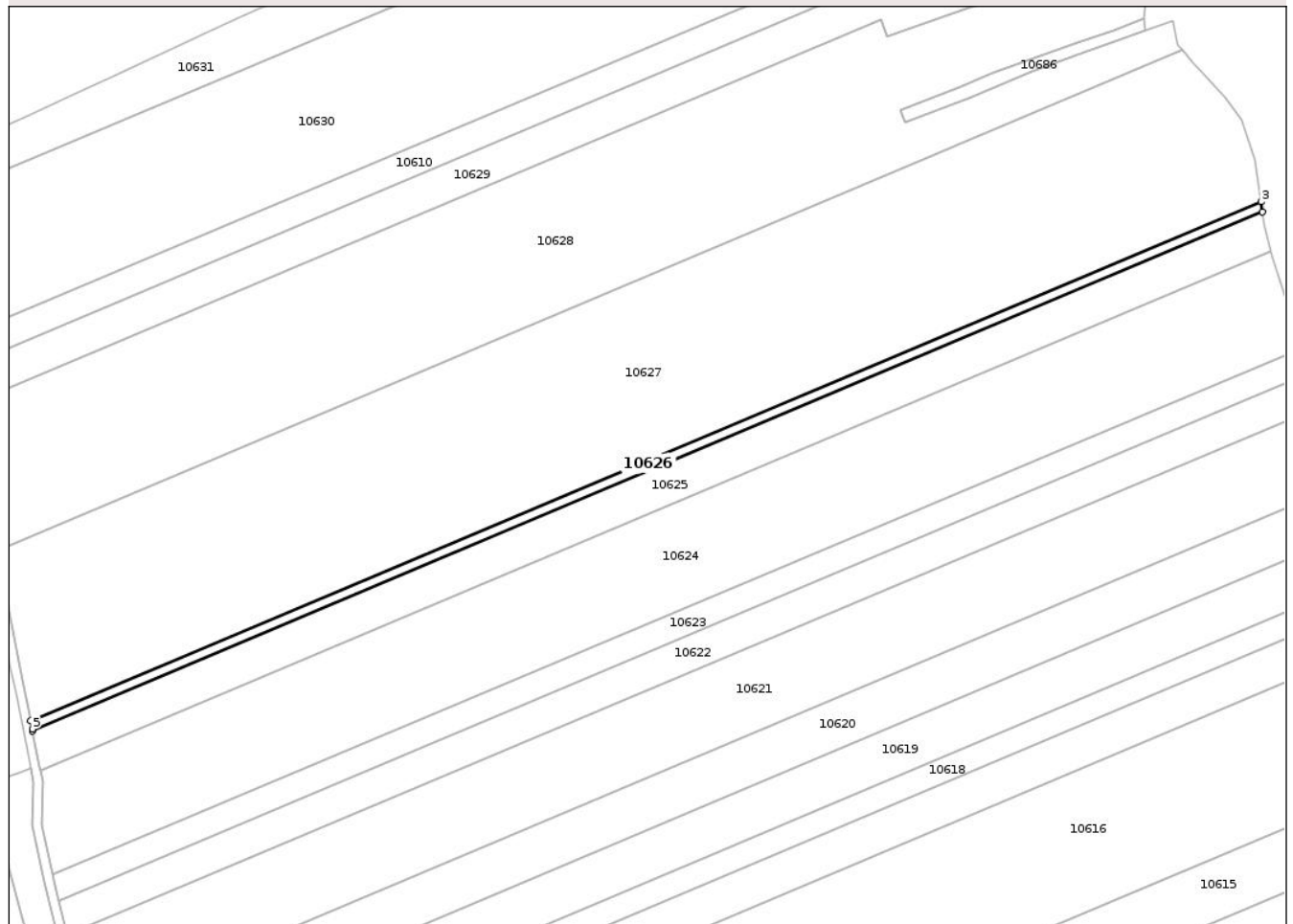
Anexa Nr. 1 La Partea I

Teren

Nr cadastral	Suprafața (mp)*	Observații / Referințe
50912	1.400	

* Suprafața este determinată în planul de proiecție Stereo 70.

DETALII LINIARE IMOBIL



Date referitoare la teren

Crt	Categorie folosință	Intra vilan	Suprafața (mp)	Tarla	Parcelă	Nr. topo	Observații / Referințe
1	arabil	NU	1.369	56	3495/8	-	
2	arabil	DA	31	56	3495/8	-	

Lungime Segmente

1) Valorile lungimilor segmentelor sunt obținute din proiecție în plan.

Punct început	X / Y	Punct sfârșit	X / Y	Lungime segment (** (m))
1	455.253,82 533.492,192	2	455.652,358 533.660,168	432.491
2	455.652,358 533.660,168	3	455.651,895 533.663,485	3.349
3	455.651,895 533.663,485	4	455.253,171 533.495,43	432.693
4	455.253,171 533.495,43	5	455.253,707 533.492,757	2.727

Punct început	X / Y	Punct sfârșit	X / Y	Lungime segment (** (m)
5	455.253,707 533.492,757	1	455.253,82 533.492,192	0.576

** Lungimile segmentelor sunt determinate în planul de proiecție Stereo 70 și sunt rotunjite la 1 milimetru.

*** Distanța dintre puncte este formată din segmente cumulate ce sunt mai mici decât valoarea 1 milimetru.

Neutilizabil în Circuitul Civil

**DATE DESPRE IMOBILUL NR. 10630**

Oficiul de Cadastru și Publicitate Imobiliară MUREȘ
Biroul de Cadastru și Publicitate Imobiliară Târnăveni

A. Partea I. Descrierea imobilului

TEREN Extravilan

Adresa: Jud. Mureș

Nr. Crt	Nr cadastral Nr. topografic	Suprafața* (mp)	Observații / Referințe
A1		15.200	Sector cadastral:106 Teren neimprejmuit;

B. Partea II. Proprietari și acte

Inscrieri privitoare la dreptul de proprietate și alte drepturi reale	Referințe
/	
Act Administrativ nr. TP 77555 , din 24/01/2001 emis de CJPSDPAT MURES;	
B1	A1
Intabulare, drept de PROPRIETATE, dobandit prin Reconstituire, cota actuala 1/1	
1) CERBEA I SILVIA, LIPSA CNP 2) CERBEA I AUREL, LIPSA CNP 3) CERBEA I ISĂILĂ, LIPSA CNP 4) CERBEA I ELENA, LIPSA CNP 5) CERBEA I OTILIA, LIPSA CNP	

C. Partea III. SARCINI .

Inscrieri privind dezmembramintele dreptului de proprietate, drepturi reale de garanție și sarcini	Referințe
NU SUNT	

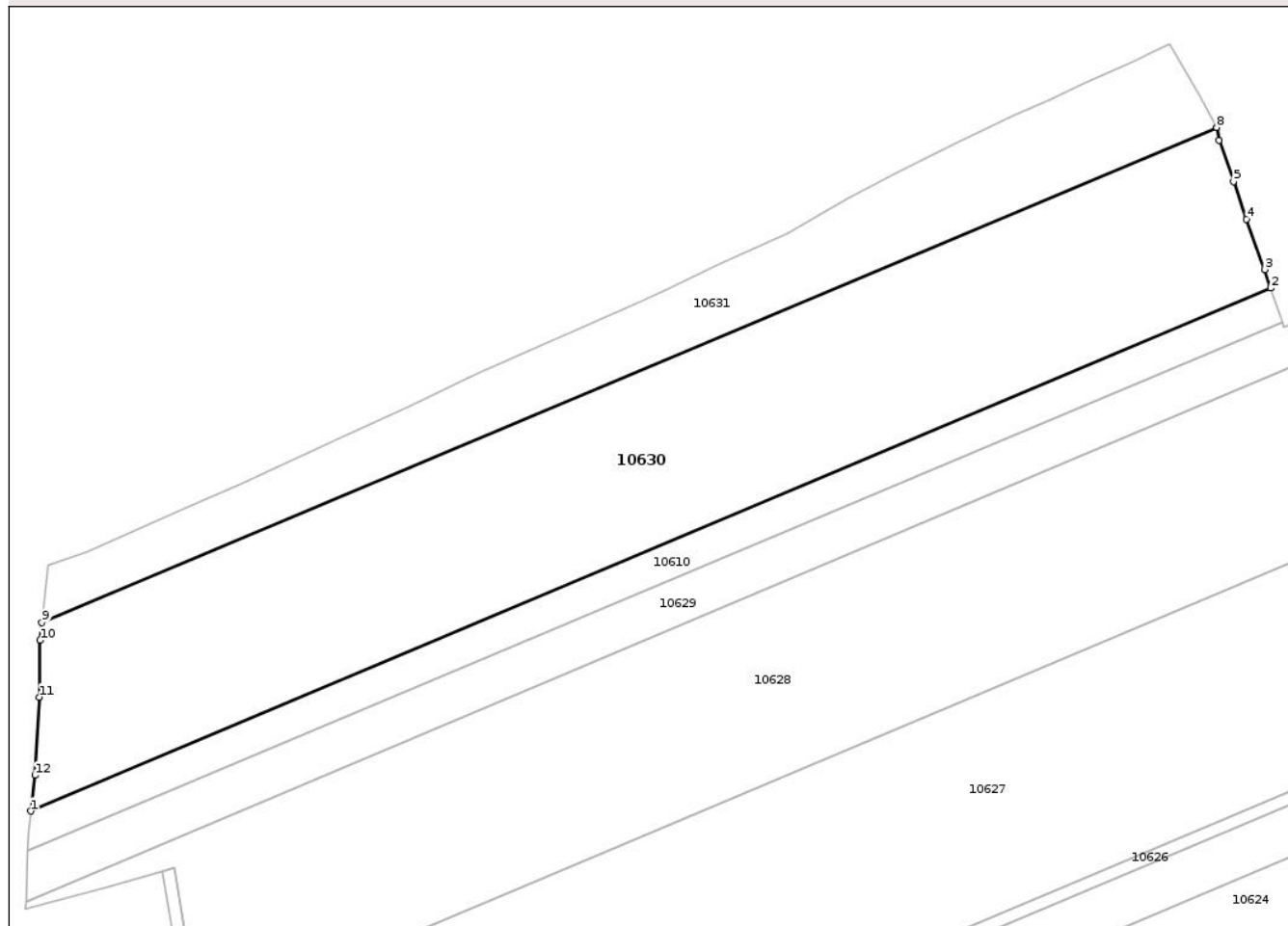
Anexa Nr. 1 La Partea I

Teren

Nr cadastral	Suprafața (mp)*	Observații / Referințe
	15.200	

* Suprafața este determinată în planul de proiecție Stereo 70.

DETALII LINIARE IMOBIL



Date referitoare la teren

Crt	Categorie folosință	Intra vilan	Suprafața (mp)	Tarla	Parcelă	Nr. topo	Observații / Referințe
1	arabil	NU	15.200	57	3495/16	-	

Lungime Segmente

1) Valorile lungimilor segmentelor sunt obținute din proiecție în plan.

Punct început	X / Y	Punct sfârșit	X / Y	Lungime segment (** (m)
1	455.197,829 533.605,954	2	455.522,824 533.742,934	352.683
2	455.522,824 533.742,934	3	455.521,178 533.747,842	5.177
3	455.521,178 533.747,842	4	455.516,457 533.760,997	13.976
4	455.516,457 533.760,997	5	455.513,066 533.770,869	10.439
5	455.513,066 533.770,869	6	455.509,246 533.781,714	11.498

Punct început	X / Y	Punct sfârșit	X / Y	Lungime segment (** (m)
6	455.509,246 533.781,714	7	455.508,661 533.784,941	3.28
7	455.508,661 533.784,941	8	455.508,604 533.785,049	0.122
8	455.508,604 533.785,049	9	455.200,751 533.655,294	334.08
9	455.200,751 533.655,294	10	455.200,253 533.650,677	4.644
10	455.200,253 533.650,677	11	455.200,055 533.635,777	14.902
11	455.200,055 533.635,777	12	455.198,872 533.615,342	20.469
12	455.198,872 533.615,342	1	455.197,829 533.605,954	9.446

** Lungimile segmentelor sunt determinate în planul de proiecție Stereo 70 și sunt rotunjite la 1 milimetru.

*** Distanța dintre puncte este formată din segmente cumulate ce sunt mai mici decât valoarea 1 milimetru.

**DATE DESPRE IMOBILUL NR. 10631**

Oficiul de Cadastru și Publicitate Imobiliară MUREȘ
Biroul de Cadastru și Publicitate Imobiliară Târnăveni

A. Partea I. Descrierea imobilului

TEREN Extravilan

Adresa: Jud. Mureș

Nr. Crt	Nr cadastral Nr. topografic	Suprafața* (mp)	Observații / Referințe
A1		5.800	Sector cadastral:106 Teren neimprejmuit;

B. Partea II. Proprietari și acte

Inscrieri privitoare la dreptul de proprietate și alte drepturi reale	Referințe
/	
Act Administrativ nr. TP 76859 , din 01/10/1996 emis de CJPSDPAT MURES;	
B1	A1
Intabulare, drept de PROPRIETATE, dobandit prin Reconstituire, cota actuala 1/1 1) KISS ST EMA, LIPSA CNP	

C. Partea III. SARCINI .

Inscrieri privind dezmembramintele dreptului de proprietate, drepturi reale de garanție și sarcini	Referințe
NU SUNT	

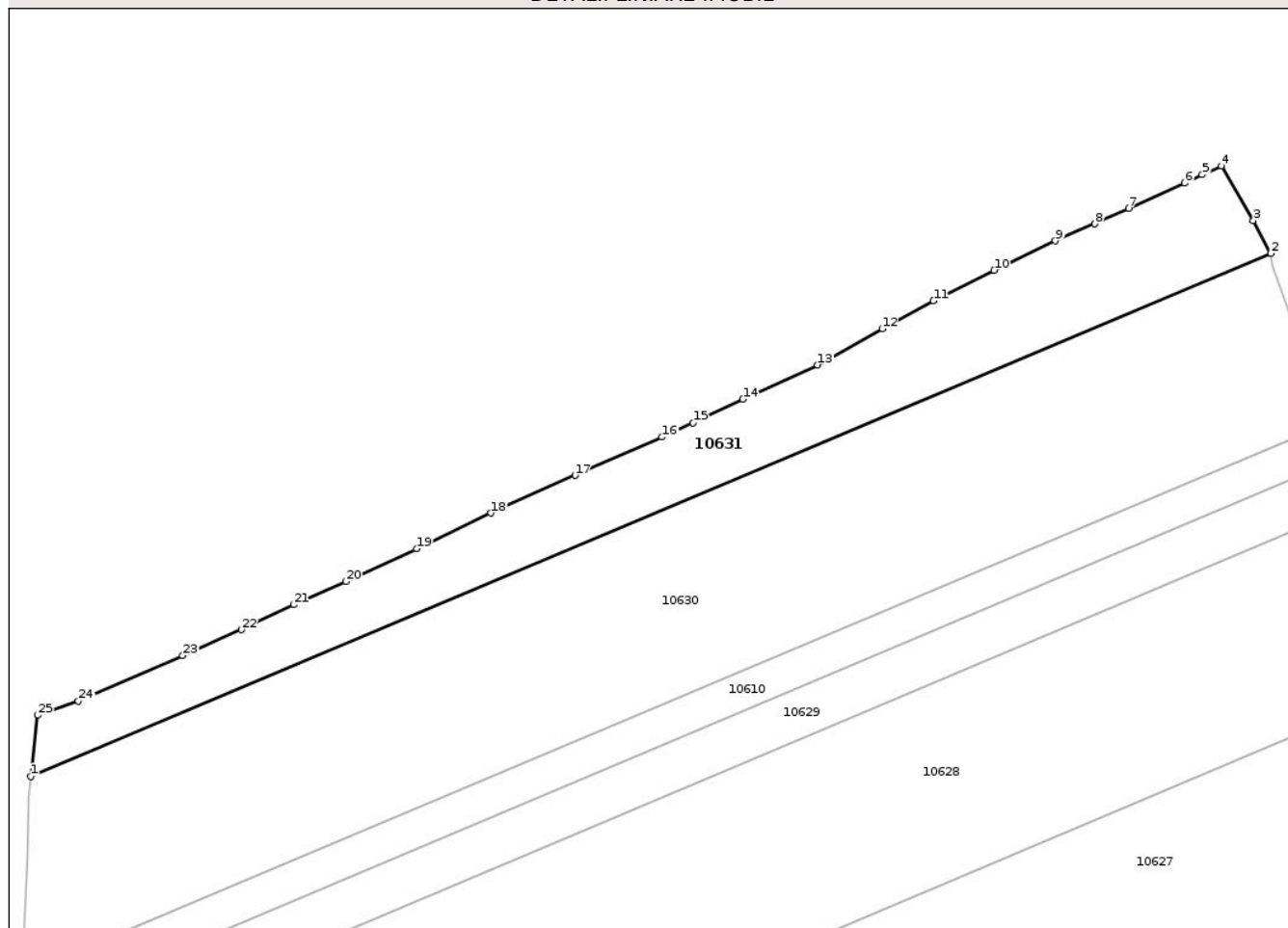
Anexa Nr. 1 La Partea I

Teren

Nr cadastral	Suprafața (mp)*	Observații / Referințe
	5.800	

* Suprafața este determinată în planul de proiecție Stereo 70.

DETALII LINIARE IMOBIL



Date referitoare la teren

Crt	Categorie folosință	Intra vilan	Suprafața (mp)	Tarla	Parcelă	Nr. topo	Observații / Referințe
1	arabil	NU	5.800	57	3495/17	-	

Lungime Segmente

1) Valorile lungimilor segmentelor sunt obținute din proiecție în plan.

Punct început	X / Y	Punct sfârșit	X / Y	Lungime segment (** (m)
1	455.200,751 533.655,294	2	455.508,604 533.785,049	334.08
3	455.504,294 533.793,244	4	455.496,326 533.806,753	15.683
5	455.491,608 533.804,63	6	455.487,266 533.802,489	4.841
7	455.473,285 533.796,268	8	455.464,957 533.792,392	9.186
9	455.455,162 533.788,189	10	455.439,9 533.780,873	16.924

Punct început	X / Y	Punct sfârșit	X / Y	Lungime segment (** (m)
2	455.508,604 533.785,049	3	455.504,294 533.793,244	9.259
4	455.496,326 533.806,753	5	455.491,608 533.804,63	5.174
6	455.487,266 533.802,489	7	455.473,285 533.796,268	15.302
8	455.464,957 533.792,392	9	455.455,162 533.788,189	10.659
10	455.439,9 533.780,873	11	455.424,834 533.773,308	16.859

Punct început	X / Y	Punct sfârșit	X / Y	Lungime segment (** (m)
11	455.424,834 533.773,308	12	455.412,132 533.766,378	14.469
13	455.396,104 533.757,389	14	455.377,579 533.748,886	20.383
15	455.365,164 533.743,064	16	455.357,478 533.739,506	8.47
17	455.335,91 533.729,994	18	455.314,936 533.720,635	22.967
19	455.296,532 533.711,805	20	455.278,912 533.703,672	19.406
21	455.266,003 533.697,878	22	455.253,019 533.691,712	14.373
23	455.238,475 533.685,264	24	455.212,569 533.673,964	28.263
25	455.202,387 533.670,459	1	455.200,751 533.655,294	15.252

Punct început	X / Y	Punct sfârșit	X / Y	Lungime segment (** (m)
12	455.412,132 533.766,378	13	455.396,104 533.757,389	18.376
14	455.377,579 533.748,886	15	455.365,164 533.743,064	13.712
16	455.357,478 533.739,506	17	455.335,91 533.729,994	23.572
18	455.314,936 533.720,635	19	455.296,532 533.711,805	20.413
20	455.278,912 533.703,672	21	455.266,003 533.697,878	14.15
22	455.253,019 533.691,712	23	455.238,475 533.685,264	15.91
24	455.212,569 533.673,964	25	455.202,387 533.670,459	10.769

** Lungimile segmentelor sunt determinate în planul de proiecție Stereo 70 și sunt rotunjite la 1 milimetru.

*** Distanța dintre puncte este formată din segmente cumulate ce sunt mai mici decât valoarea 1 milimetru.

**DATE DESPRE IMOBILUL NR. 10634**

Oficiul de Cadastru și Publicitate Imobiliară MUREȘ
Biroul de Cadastru și Publicitate Imobiliară Târnăveni

A. Partea I. Descrierea imobilului

TEREN Extravilan

Adresa: Jud. Mureș

Nr. Crt	Nr cadastral Nr. topografic	Suprafața* (mp)	Observații / Referințe
A1		17.400	Sector cadastral:106 Teren neimprejmuit;

B. Partea II. Proprietari și acte

Inscrieri privitoare la dreptul de proprietate și alte drepturi reale	Referințe
/	
Act Administrativ nr. TP 76954 , din 09/05/1997 emis de CJPSDPAT MURES;	
B1	A1
Intabulare, drept de PROPRIETATE, dobandit prin Reconstituire, cota actuala 1/1	
1) CSIFO M MIHAIL, LIPSA CNP	

C. Partea III. SARCINI .

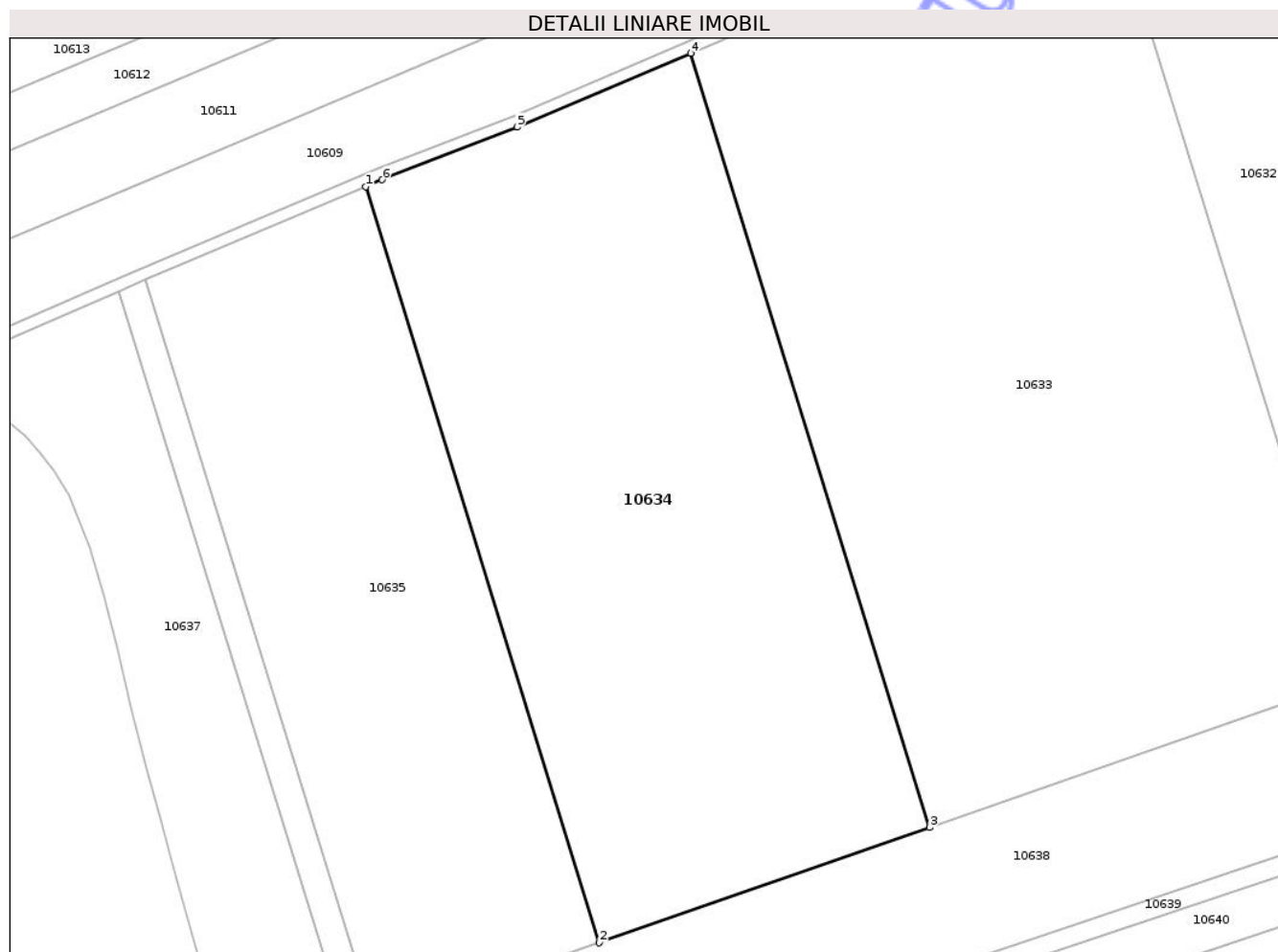
Inscrieri privind dezmembramintele dreptului de proprietate, drepturi reale de garanție și sarcini	Referințe
NU SUNT	

Anexa Nr. 1 La Partea I

Teren

Nr cadastral	Suprafața (mp)*	Observații / Referințe
	17.400	

* Suprafața este determinată în planul de proiecție Stereo 70.



Date referitoare la teren

Crt	Categorie folosință	Intra vilan	Suprafața (mp)	Tarla	Parcelă	Nr. topo	Observații / Referințe
1	arabil	NU	16.500	57	3504/36	-	
2	arabil	NU	900	57	3504/36	-	

Lungime Segmente

1) Valorile lungimilor segmentelor sunt obținute din proiecție în plan.

Punct început	X / Y	Punct sfârșit	X / Y	Lungime segment (** (m))
1	455.423,325 533.236,98	2	455.481,516 533.048,406	197.348
2	455.481,516 533.048,406	3	455.563,95 533.077,137	87.297
3	455.563,95 533.077,137	4	455.504,36 533.270,24	202.089
4	455.504,36 533.270,24	5	455.461,065 533.251,837	47.044

Punct început	X / Y	Punct sfârșit	X / Y	Lungime segment (** (m)
5	455.461,065 533.251,837	6	455.427,351 533.238,68	36.191
6	455.427,351 533.238,68	1	455.423,325 533.236,98	4.37

** Lungimile segmentelor sunt determinate în planul de proiecție Stereo 70 și sunt rotunjite la 1 milimetru.

*** Distanța dintre puncte este formată din segmente cumulate ce sunt mai mici decât valoarea 1 milimetru.

Neutilizabil în Circuitul Civil



DATE DESPRE IMOBILUL NR. 10635

Oficiul de Cadastru și Publicitate Imobiliară MUREȘ
Biroul de Cadastru și Publicitate Imobiliară Târnăveni

A. Partea I. Descrierea imobilului

TEREN Extravilan

Adresa: Jud. Mureș

Nr. Crt	Nr cadastral Nr. topografic	Suprafața* (mp)	Observații / Referințe
A1		11.600	Sector cadastral:106 Teren neimprejmuit;

B. Partea II. Proprietari și acte

Inscrieri privitoare la dreptul de proprietate și alte drepturi reale	Referințe
/	
Act Administrativ nr. TP 76733 , din 05/04/1996 emis de CJPSDPAT MUREȘ;	
B1	A1
Intabulare, drept de PROPRIETATE, dobandit prin Reconstituire, cota actuala 1/1 1) BOSTAN Z LUCREȚIA, LIPSA CNP	

C. Partea III. SARCINI .

Inscrieri privind dezmembramintele dreptului de proprietate, drepturi reale de garanție și sarcini	Referințe
NU SUNT	

Anexa Nr. 1 La Partea I

Teren

Nr cadastral	Suprafața (mp)*	Observații / Referințe
	11.600	

* Suprafața este determinată în planul de proiecție Stereo 70.



Date referitoare la teren

Crt	Categorie folosință	Intra vilan	Suprafața (mp)	Tarla	Parcelă	Nr. topo	Observații / Referințe
1	arabil	NU	11.600	57	3504/37	-	

Lungime Segmente

1) Valorile lungimilor segmentelor sunt obținute din proiecție în plan.

Punct început	X / Y	Punct sfârșit	X / Y	Lungime segment (** (m)
1	455.368,37 533.213,768	2	455.425,43 533.028,859	193.513
2	455.425,43 533.028,859	3	455.481,516 533.048,406	59.395
3	455.481,516 533.048,406	4	455.423,325 533.236,98	197.348
4	455.423,325 533.236,98	1	455.368,37 533.213,768	59.656

** Lungimile segmentelor sunt determinate în planul de proiecție Stereo 70 și sunt rotunjite la 1 milimetru.

*** Distanţa dintre puncte este formată din segmente cumulate ce sunt mai mici decât valoarea 1 milimetru.

Neutilizabil în Circuitul
Civil

**DATE DESPRE IMOBILUL NR. 10638**

Oficiul de Cadastru și Publicitate Imobiliară MUREȘ
Biroul de Cadastru și Publicitate Imobiliară Târnăveni

A. Partea I. Descrierea imobilului

TEREN Extravilan

Adresa: Jud. Mureș

Nr. Crt	Nr cadastral Nr. topografic	Suprafața* (mp)	Observații / Referințe
A1		12.148	Sector cadastral:106 Teren neimprejmuit;

B. Partea II. Proprietari și acte

Inscrieri privitoare la dreptul de proprietate și alte drepturi reale	Referințe
/	
Act Administrativ nr. TP 77606 , din 07/06/2001 emis de CJPSDPAT MURES;	
B1	A1
Intabulare, drept de PROPRIETATE, dobandit prin Reconstituire, cota actuala 1/1 1) CSIKI I SUSANA, LIPSA CNP	

C. Partea III. SARCINI .

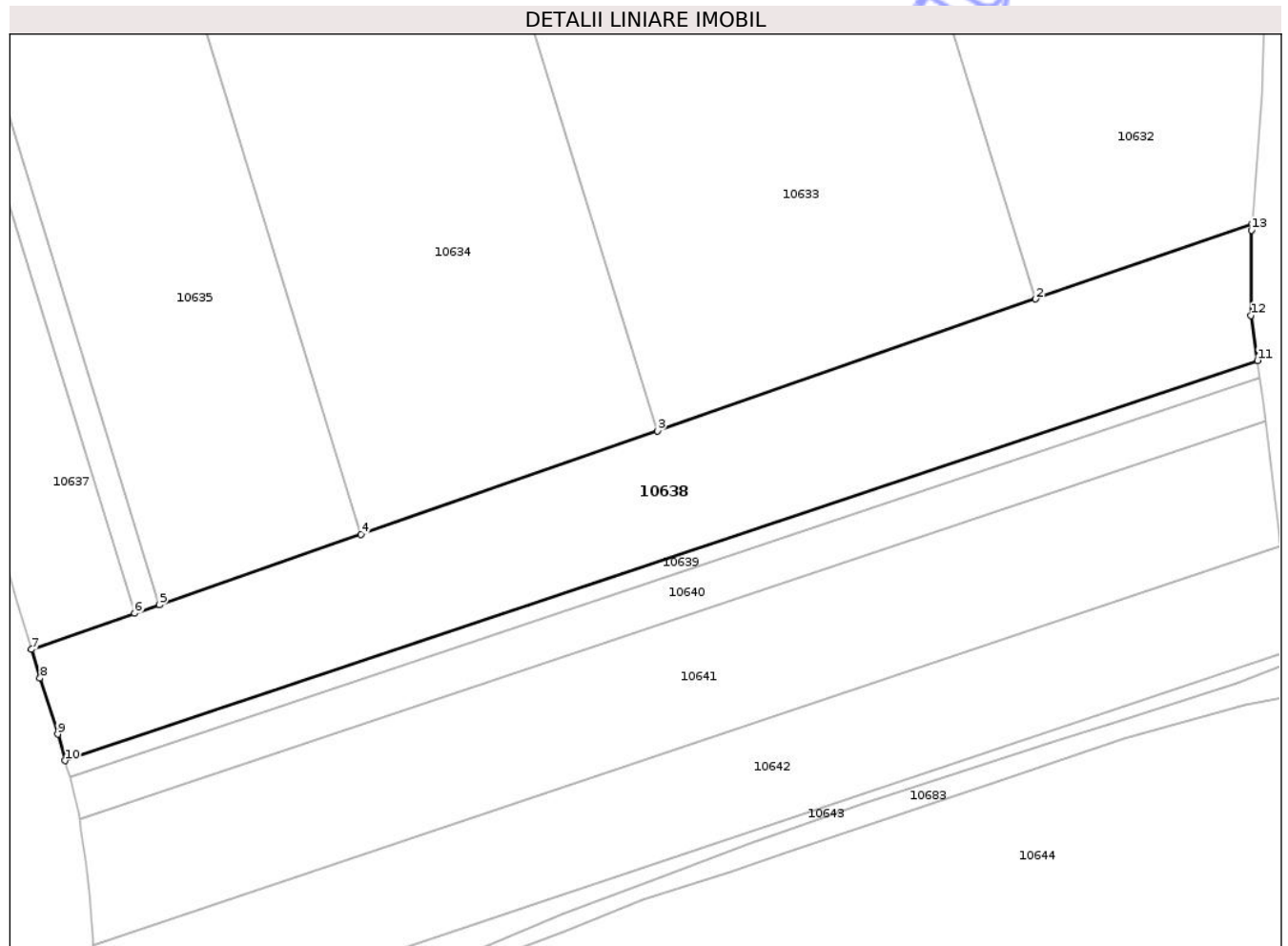
Inscrieri privind dezmembramintele dreptului de proprietate, drepturi reale de garanție și sarcini	Referințe
NU SUNT	

Anexa Nr. 1 La Partea I

Teren

Nr cadastral	Suprafața (mp)*	Observații / Referințe
	12.148	

* Suprafața este determinată în planul de proiecție Stereo 70.



Date referitoare la teren

Crt	Categorie folosință	Intra vilan	Suprafața (mp)	Tarla	Parcelă	Nr. topo	Observații / Referințe
1	arabil	NU	11.448	57	3504/33/1	-	
2	faneata	NU	700	57	3505/20/1	-	

Lungime Segmente

1) Valorile lungimilor segmentelor sunt obținute din proiecție în plan.

Punct început	X / Y	Punct sfârșit	X / Y	Lungime segment (** (m))
1	455.729,24 533.134,744	2	455.669,08 533.113,777	63.709
2	455.669,08 533.113,777	3	455.563,95 533.077,137	111.332
3	455.563,95 533.077,137	4	455.481,516 533.048,406	87.297
4	455.481,516 533.048,406	5	455.425,43 533.028,859	59.395

Punct început	X / Y	Punct sfârșit	X / Y	Lungime segment (** (m)
5	455.425,43 533.028,859	6	455.418,585 533.026,473	7.249
6	455.418,585 533.026,473	7	455.389,869 533.016,465	30.41
7	455.389,869 533.016,465	8	455.392,244 533.008,526	8.286
8	455.392,244 533.008,526	9	455.397,142 532.992,921	16.356
9	455.397,142 532.992,921	10	455.399,225 532.985,612	7.6
10	455.399,225 532.985,612	11	455.730,766 533.096,727	349.666
11	455.730,766 533.096,727	12	455.728,96 533.109,215	12.618
12	455.728,96 533.109,215	13	455.729,095 533.132,879	23.665
13	455.729,095 533.132,879	1	455.729,24 533.134,744	1.871

** Lungimile segmentelor sunt determinate în planul de proiecție Stereo 70 și sunt rotunjite la 1 milimetru.

*** Distanța dintre puncte este formată din segmente cumulate ce sunt mai mici decât valoarea 1 milimetru.

**DATE DESPRE IMOBILUL NR. 10640**

Oficiul de Cadastru și Publicitate Imobiliară MUREȘ
Biroul de Cadastru și Publicitate Imobiliară Târnăveni

A. Partea I. Descrierea imobilului

TEREN Extravilan

Adresa: Jud. Mureș

Nr. Crt	Nr cadastral Nr. topografic	Suprafața* (mp)	Observații / Referințe
A1		4.200	Sector cadastral:106 Teren neimprejmuit;

B. Partea II. Proprietari și acte

Inscrieri privitoare la dreptul de proprietate și alte drepturi reale	Referințe
/	
Act Administrativ nr. TP 76913 , din 13/12/1996 emis de CJPSDPAT MUREȘ;	
B1	A1
Intabulare, drept de PROPRIETATE, dobandit prin Reconstituire, cota actuala 1/1 1) CSIKI ȘT IOAN, LIPSA CNP	

C. Partea III. SARCINI .

Inscrieri privind dezmembramintele dreptului de proprietate, drepturi reale de garanție și sarcini	Referințe
NU SUNT	

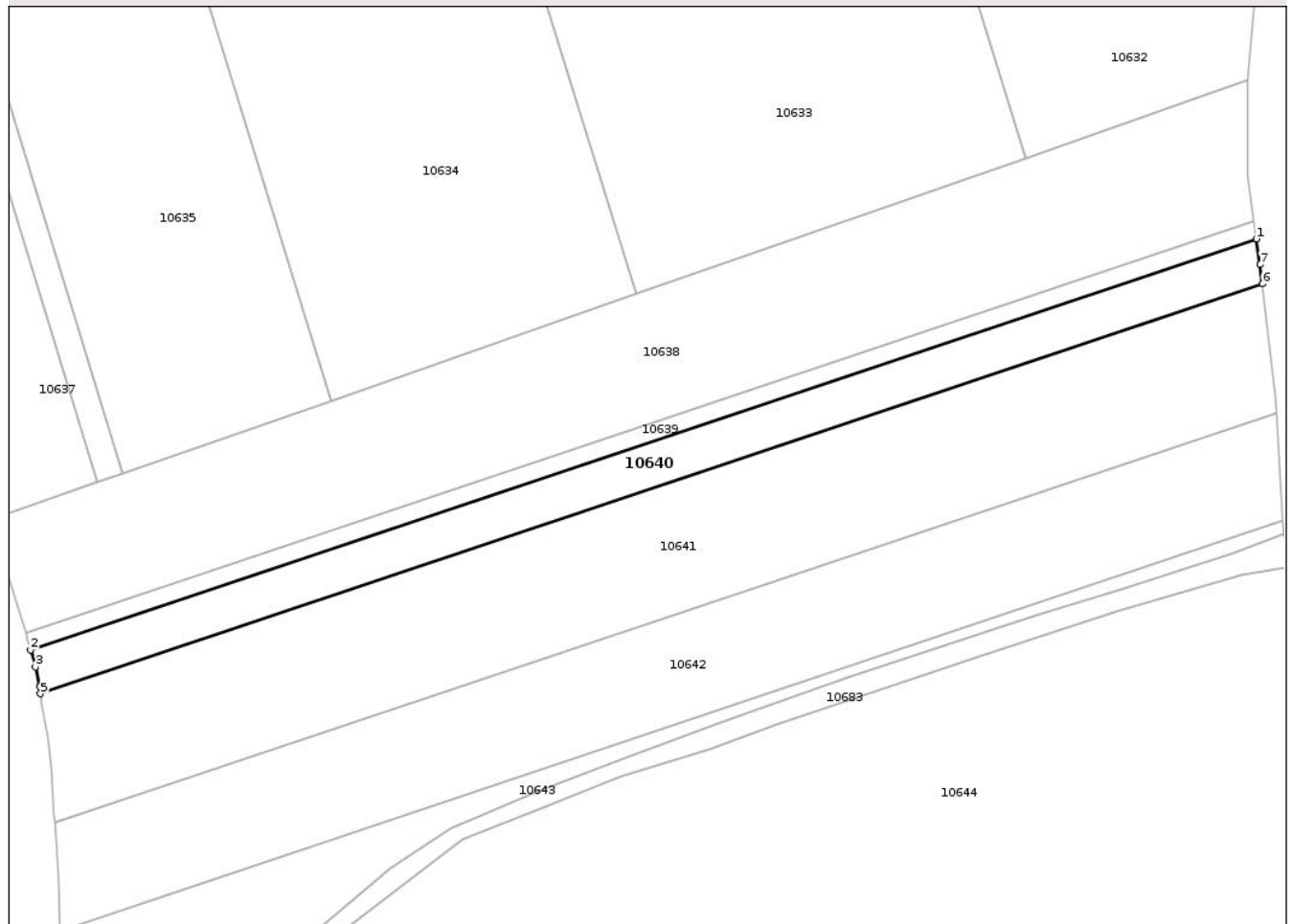
Anexa Nr. 1 La Partea I

Teren

Nr cadastral	Suprafața (mp)*	Observații / Referințe
	4.200	

* Suprafața este determinată în planul de proiecție Stereo 70.

DETALII LINIARE IMOBIL



Date referitoare la teren

Crt	Categorie folosință	Intra vilan	Suprafața (mp)	Tarla	Parcelă	Nr. topo	Observații / Referințe
1	arabil	NU	3.800	53	3504/32	-	
2	arabil	NU	400	53	3505/19	-	

Lungime Segmente

1) Valorile lungimilor segmentelor sunt obținute din proiecție în plan.

Punct început	X / Y	Punct sfârșit	X / Y	Lungime segment (** (m))
1	455.731,444 533.092,04	2	455.400,491 532.981,121	349.045
2	455.400,491 532.981,121	3	455.401,765 532.976,57	4.726
3	455.401,765 532.976,57	4	455.402,885 532.971,291	5.397
4	455.402,885 532.971,291	5	455.403,18 532.969,308	2.005

Punct început	X / Y	Punct sfârșit	X / Y	Lungime segment (** (m)
5	455.403,18 532.969,308	6	455.733,073 533.079,871	347.928
6	455.733,073 533.079,871	7	455.732,452 533.085,068	5.234
7	455.732,452 533.085,068	1	455.731,444 533.092,04	7.044

** Lungimile segmentelor sunt determinate în planul de proiecție Stereo 70 și sunt rotunjite la 1 milimetru.

*** Distanța dintre puncte este formată din segmente cumulate ce sunt mai mici decât valoarea 1 milimetru.

Neutilizabil în Circuitul Civil

**DATE DESPRE IMOBILUL NR. 10642**

Oficiul de Cadastru și Publicitate Imobiliară MUREȘ
Biroul de Cadastru și Publicitate Imobiliară Târnăveni

A. Partea I. Descrierea imobilului

TEREN Extravilan

Adresa: Jud. Mureș

Nr. Crt	Nr cadastral Nr. topografic	Suprafața* (mp)	Observații / Referințe
A1		9.800	Sector cadastral:106 Teren neimprejmuit;

B. Partea II. Proprietari și acte

Inscrieri privitoare la dreptul de proprietate și alte drepturi reale	Referințe
/	
Act Administrativ nr. TP 77539 , din 18/09/2000 emis de CJPSDPAT MURES;	
B1	A1
Intabulare, drept de PROPRIETATE, dobandit prin Reconstituire, cota actuala 1/1	
1) SZEKERES A IDA, LIPSA CNP 2) DEZSI A GHEORGHE, LIPSA CNP 3) GERGELY A ALEXANDRU, LIPSA CNP 4) BALOGH A ILEANA, LIPSA CNP 5) BORO A KATALIN, LIPSA CNP	

C. Partea III. SARCINI .

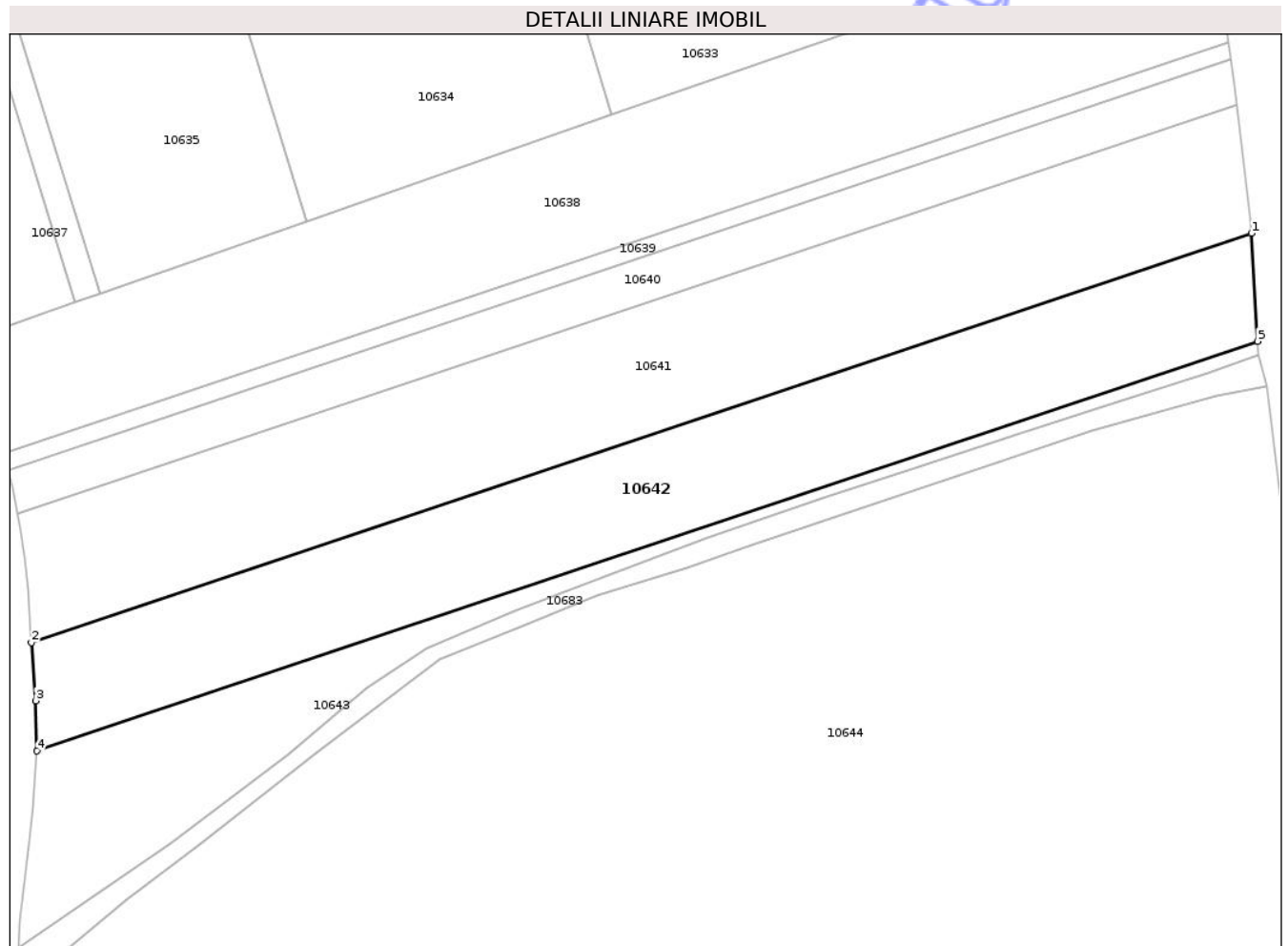
Inscrieri privind dezmembramintele dreptului de proprietate, drepturi reale de garanție și sarcini	Referințe
NU SUNT	

Anexa Nr. 1 La Partea I

Teren

Nr cadastral	Suprafața (mp)*	Observații / Referințe
	9.800	

* Suprafața este determinată în planul de proiecție Stereo 70.



Date referitoare la teren

Crt	Categorie folosință	Intra vilan	Suprafața (mp)	Tarla	Parcelă	Nr. topo	Observații / Referințe
1	arabil	NU	9.000	57	3504/30/1	-	
2	arabil	NU	800	57	3505/17/1	-	

Lungime Segmente

1) Valorile lungimilor segmentelor sunt obținute din proiecție în plan.

Punct început	X / Y	Punct sfârșit	X / Y	Lungime segment (** (m))
1	455.736,951 533.045,072	2	455.406,953 532.934,474	348.039
2	455.406,953 532.934,474	3	455.408,037 532.918,822	15.689
3	455.408,037 532.918,822	4	455.408,485 532.905,284	13.546
4	455.408,485 532.905,284	5	455.738,606 533.015,924	348.168

Punct început	X / Y	Punct sfârșit	X / Y	Lungime segment (** (m)
5	455.738,606 533.015,924	1	455.736,951 533.045,072	29.196

** Lungimile segmentelor sunt determinate în planul de proiecție Stereo 70 și sunt rotunjite la 1 milimetru.

*** Distanța dintre puncte este formată din segmente cumulate ce sunt mai mici decât valoarea 1 milimetru.

Neutilizabil în Circuitul Civil



DATE DESPRE IMOBILUL NR. 10645

Oficiul de Cadastru și Publicitate Imobiliară MUREȘ
Biroul de Cadastru și Publicitate Imobiliară Târnăveni

A. Partea I. Descrierea imobilului

TEREN Extravilan

Adresa: Jud. Mureș

Nr. Crt	Nr cadastral Nr. topografic	Suprafața* (mp)	Observații / Referințe
A1		4.400	Sector cadastral:106 Teren neimprejmuit;

B. Partea II. Proprietari și acte

Inscrieri privitoare la dreptul de proprietate și alte drepturi reale	Referințe
/	
Act Administrativ nr. TP 76713 , din 28/02/1996 emis de CJPSDPAT MUREȘ;	
B1	A1
Intabulare, drept de PROPRIETATE, dobandit prin Reconstituire, cota actuala 1/1 1) IERNUȚAN T IOAN, LIPSA CNP	

C. Partea III. SARCINI .

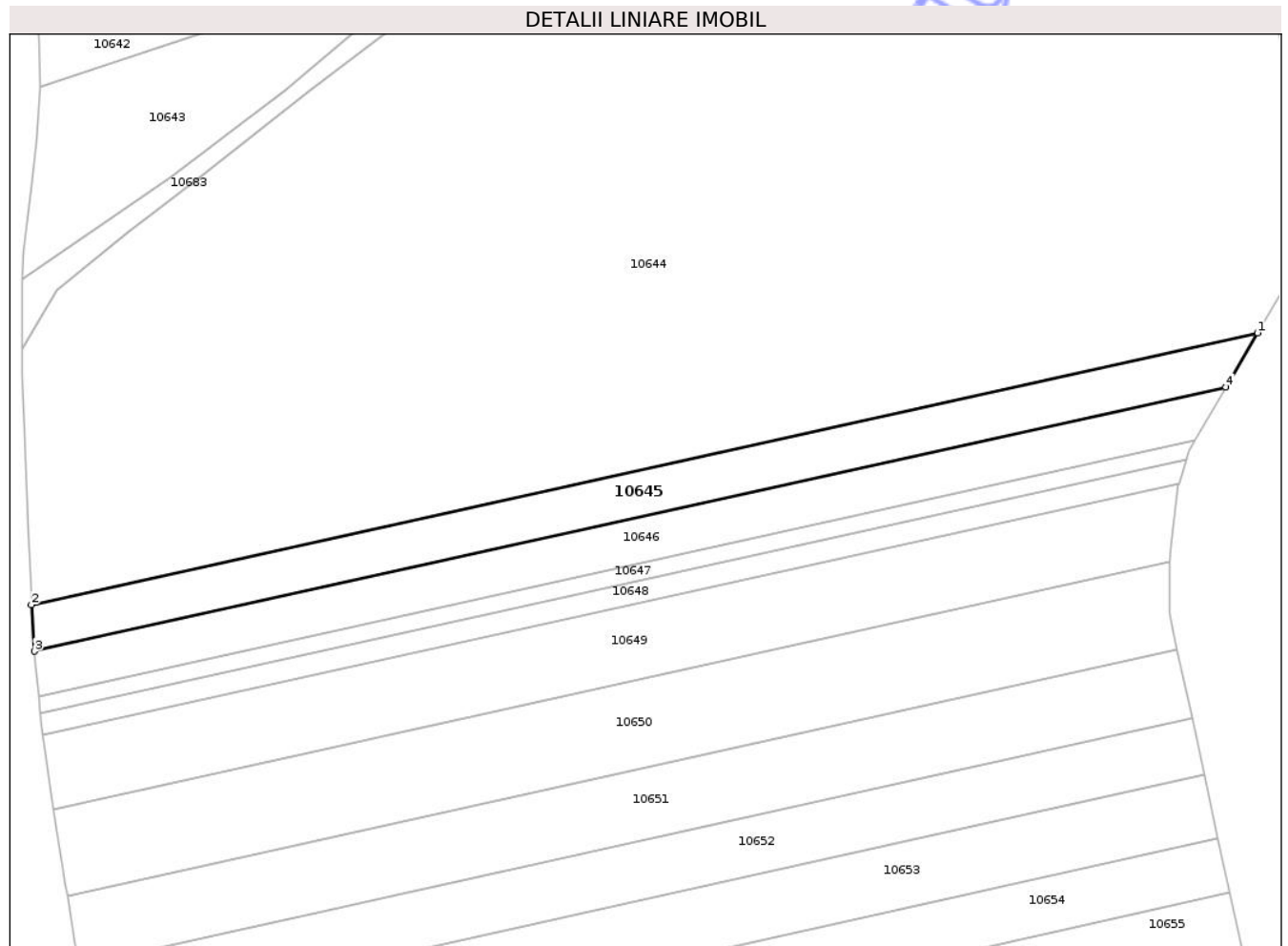
Inscrieri privind dezmembramintele dreptului de proprietate, drepturi reale de garanție și sarcini	Referințe
NU SUNT	

Anexa Nr. 1 La Partea I

Teren

Nr cadastral	Suprafața (mp)*	Observații / Referințe
	4.400	

* Suprafața este determinată în planul de proiecție Stereo 70.



Date referitoare la teren

Crt	Categorie folosință	Intra vilan	Suprafața (mp)	Tarla	Parcelă	Nr. topo	Observații / Referințe
1	arabil	NU	4.000	57	3504/27	-	
2	faneata	NU	400	57	3505/15	-	

Lungime Segmente

1) Valorile lungimilor segmentelor sunt obținute din proiecție în plan.

Punct început	X / Y	Punct sfârșit	X / Y	Lungime segment (** (m))
1	455.746,86 532.837,014	2	455.405,969 532.761,501	349.154
2	455.405,969 532.761,501	3	455.406,731 532.748,579	12.945
3	455.406,731 532.748,579	4	455.738,054 532.821,972	339.354
4	455.738,054 532.821,972	1	455.746,86 532.837,014	17.43

** Lungimile segmentelor sunt determinate în planul de proiecție Stereo 70 și sunt rotunjite la 1 milimetru.

*** Distanța dintre puncte este formată din segmente cumulate ce sunt mai mici decât valoarea 1 milimetru.

Neutilizabil în Circuitul
Civil



DATE DESPRE IMOBILUL NR. 10648

Oficiul de Cadastru și Publicitate Imobiliară MUREȘ
Biroul de Cadastru și Publicitate Imobiliară Târnăveni

A. Partea I. Descrierea imobilului

TEREN Extravilan

Adresa: Jud. Mureș

Nr. Crt	Nr cadastral Nr. topografic	Suprafața* (mp)	Observații / Referințe
A1		2.000	Sector cadastral:106 Teren neimprejmuit;

B. Partea II. Proprietari și acte

Inscrieri privitoare la dreptul de proprietate și alte drepturi reale	Referințe
/	
Act Administrativ nr. TP 76585 , din 02/11/1995 emis de CJPSDPAT MUREȘ;	
B1	A1
Intabulare, drept de PROPRIETATE, dobandit prin Reconstituire, cota actuala 1/1	
1) SZÁSZ F GYÖRGY, LIPSA CNP	

C. Partea III. SARCINI .

Inscrieri privind dezmembramintele dreptului de proprietate, drepturi reale de garanție și sarcini	Referințe
NU SUNT	

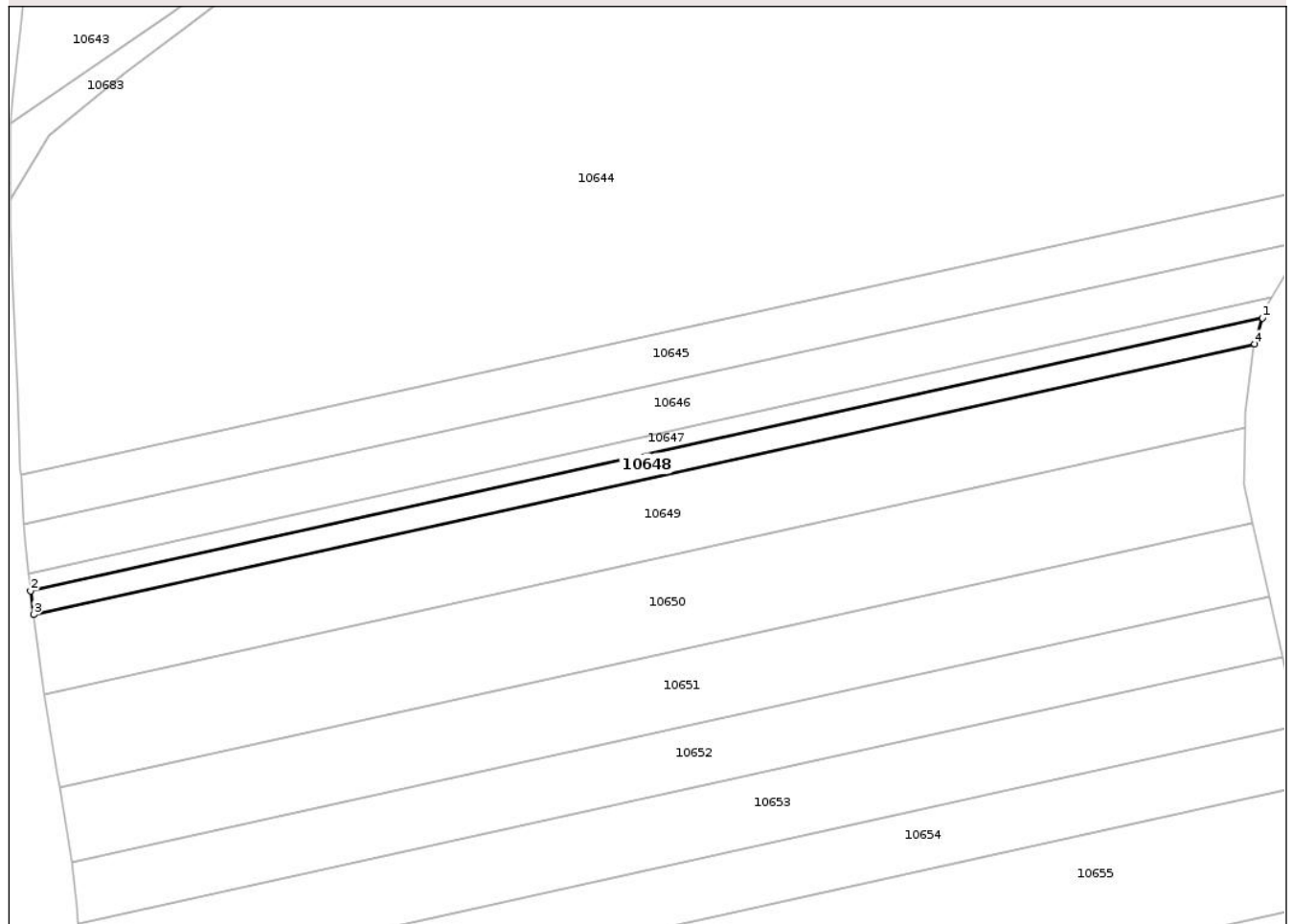
Anexa Nr. 1 La Partea I

Teren

Nr cadastral	Suprafața (mp)*	Observații / Referințe
	2.000	

* Suprafața este determinată în planul de proiecție Stereo 70.

DETALII LINIARE IMOBIL



Date referitoare la teren

Crt	Categorie folosință	Intravilan	Suprafața (mp)	Tarla	Parcelă	Nr. topo	Observații / Referințe
1	arabil	NU	900	57	3504/24/1	-	
2	arabil	NU	1.100	57	3505/12/1	-	

Lungime Segmente

1) Valorile lungimilor segmentelor sunt obținute din proiecție în plan.

Punct început	X / Y	Punct sfârșit	X / Y	Lungime segment (** (m))
1	455.726,991 532.801,964	2	455.408,513 532.731,416	326.198
2	455.408,513 532.731,416	3	455.409,224 532.725,268	6.19
3	455.409,224 532.725,268	4	455.725,018 532.795,221	323.448
4	455.725,018 532.795,221	1	455.726,991 532.801,964	7.027

** Lungimile segmentelor sunt determinate în planul de proiecție Stereo 70 și sunt rotunjite la 1 milimetru.

*** Distanța dintre puncte este formată din segmente cumulate ce sunt mai mici decât valoarea 1 milimetru.

Neutilizabil în Circuitul
Civil

**DATE DESPRE IMOBILUL NR. 10650**

Oficiul de Cadastru și Publicitate Imobiliară MUREȘ
Biroul de Cadastru și Publicitate Imobiliară Târnăveni

A. Partea I. Descrierea imobilului

TEREN Extravilan

Adresa: Jud. Mureș

Nr. Crt	Nr cadastral Nr. topografic	Suprafața* (mp)	Observații / Referințe
A1		7.700	Sector cadastral:106 Teren neimprejmuit;

B. Partea II. Proprietari și acte

Inscrieri privitoare la dreptul de proprietate și alte drepturi reale	Referințe
/	
Act Administrativ nr. TP 76639 , din 19/12/1995 emis de CJPSDPAT MUREȘ;	
B1	A1
Intabulare, drept de PROPRIETATE, dobandit prin Reconstituire, cota actuala 1/1	
1) MAN N ANA, LIPSA CNP	

C. Partea III. SARCINI .

Inscrieri privind dezmembramintele dreptului de proprietate, drepturi reale de garanție și sarcini	Referințe
NU SUNT	


Anexa Nr. 1 La Partea I

Teren

Nr cadastral	Suprafața (mp)*	Observații / Referințe
	7.700	

* Suprafața este determinată în planul de proiecție Stereo 70.

DETALII LINIARE IMOBIL



Date referitoare la teren

Crt	Categorie folosință	Intravilan	Suprafața (mp)	Tarla	Parcelă	Nr. topo	Observații / Referințe
1	arabil	NU	5.700	57	3504/23/1	-	
2	arabil	NU	1.600	57	3505/11/1	-	
3	faneata	NU	400	57	3505/11/1	-	

Lungime Segmente

1) Valorile lungimilor segmentelor sunt obținute din proiecție în plan.

Punct început	X / Y	Punct sfârșit	X / Y	Lungime segment (** (m)
1	455.722,557 532.773,581	2	455.412,169 532.704,826	317.912
2	455.412,169 532.704,826	3	455.412,193 532.704,661	0.166
3	455.412,193 532.704,661	4	455.415,512 532.683,75	21.172
4	455.415,512 532.683,75	5	455.415,994 532.680,737	3.052

Punct început	X / Y	Punct sfârșit	X / Y	Lungime segment (** (m)
5	455.415,994 532.680,737	6	455.724,519 532.749,08	316.004
6	455.724,519 532.749,08	7	455.722,37 532.758,985	10.135
7	455.722,37 532.758,985	1	455.722,557 532.773,581	14.597

** Lungimile segmentelor sunt determinate în planul de proiecție Stereo 70 și sunt rotunjite la 1 milimetru.

*** Distanța dintre puncte este formată din segmente cumulate ce sunt mai mici decât valoarea 1 milimetru.

Neutilizabil în Circuitul Civil



DATE DESPRE IMOBILUL NR. 10653

Oficiul de Cadastru și Publicitate Imobiliară MUREȘ
Biroul de Cadastru și Publicitate Imobiliară Târnăveni

A. Partea I. Descrierea imobilului

TEREN Extravilan

Adresa: Jud. Mureș

Nr. Crt	Nr cadastral Nr. topografic	Suprafața* (mp)	Observații / Referințe
A1		5.800	Sector cadastral:106 Teren neimprejmuit;

B. Partea II. Proprietari și acte

Inscrieri privitoare la dreptul de proprietate și alte drepturi reale	Referințe
/	
Act Administrativ nr. TP 76567 , din 24/10/1995 emis de CJPSDPAT MURES;	
B1	A1
Intabulare, drept de PROPRIETATE, dobandit prin Reconstituire, cota actuala 1/1	
1) BAN N IOAN, LIPSA CNP	

C. Partea III. SARCINI .

Inscrieri privind dezmembramintele dreptului de proprietate, drepturi reale de garanție și sarcini	Referințe
NU SUNT	


Anexa Nr. 1 La Partea I

Teren

Nr cadastral	Suprafața (mp)*	Observații / Referințe
	5.800	

* Suprafața este determinată în planul de proiecție Stereo 70.

DETALII LINIARE IMOBIL



Date referitoare la teren

Crt	Categorie folosință	Intravilan	Suprafața (mp)	Tarla	Parcelă	Nr. topo	Observații / Referințe
1	faneata	NU	350	62	3504/10	-	
2	arabil	NU	5.450	62	3504/10	-	

Lungime Segmente

1) Valorile lungimilor segmentelor sunt obținute din proiecție în plan.

Punct început	X / Y	Punct sfârșit	X / Y	Lungime segment (** (m))
1	455.732,076 532.714,26	2	455.420,79 532.645,306	318.831
2	455.420,79 532.645,306	3	455.421,243 532.638,568	6.752
3	455.421,243 532.638,568	4	455.421,39 532.627,688	10.882
4	455.421,39 532.627,688	5	455.421,404 532.626,898	0.79

Punct început	X / Y	Punct sfârșit	X / Y	Lungime segment (** (m)
5	455.421,404 532.626,898	6	455.735,915 532.696,568	322.135
6	455.735,915 532.696,568	1	455.732,076 532.714,26	18.104

** Lungimile segmentelor sunt determinate în planul de proiecție Stereo 70 și sunt rotunjite la 1 milimetru.

*** Distanța dintre puncte este formată din segmente cumulate ce sunt mai mici decât valoarea 1 milimetru.

Neutilizabil în Circuitul Civil

**DATE DESPRE IMOBILUL NR. 10654**

Oficiul de Cadastru și Publicitate Imobiliară MUREȘ
Biroul de Cadastru și Publicitate Imobiliară Târnăveni

A. Partea I. Descrierea imobilului

TEREN Extravilan

Adresa: Jud. Mureș

Nr. Crt	Nr cadastral Nr. topografic	Suprafața* (mp)	Observații / Referințe
A1		5.000	Sector cadastral:106 Teren neimprejmuit;

B. Partea II. Proprietari și acte

Inscrieri privitoare la dreptul de proprietate și alte drepturi reale	Referințe
/	
Act Administrativ nr. TP 76944 , din 20/03/1997 emis de CJPSDPAT MURES;	
B1	A1
Intabulare, drept de PROPRIETATE, dobandit prin Reconstituire, cota actuala 1/1	
1) BĂLGĂRĂZAN I NICOLAE, LIPSA CNP	

C. Partea III. SARCINI .

Inscrieri privind dezmembramintele dreptului de proprietate, drepturi reale de garanție și sarcini	Referințe
NU SUNT	

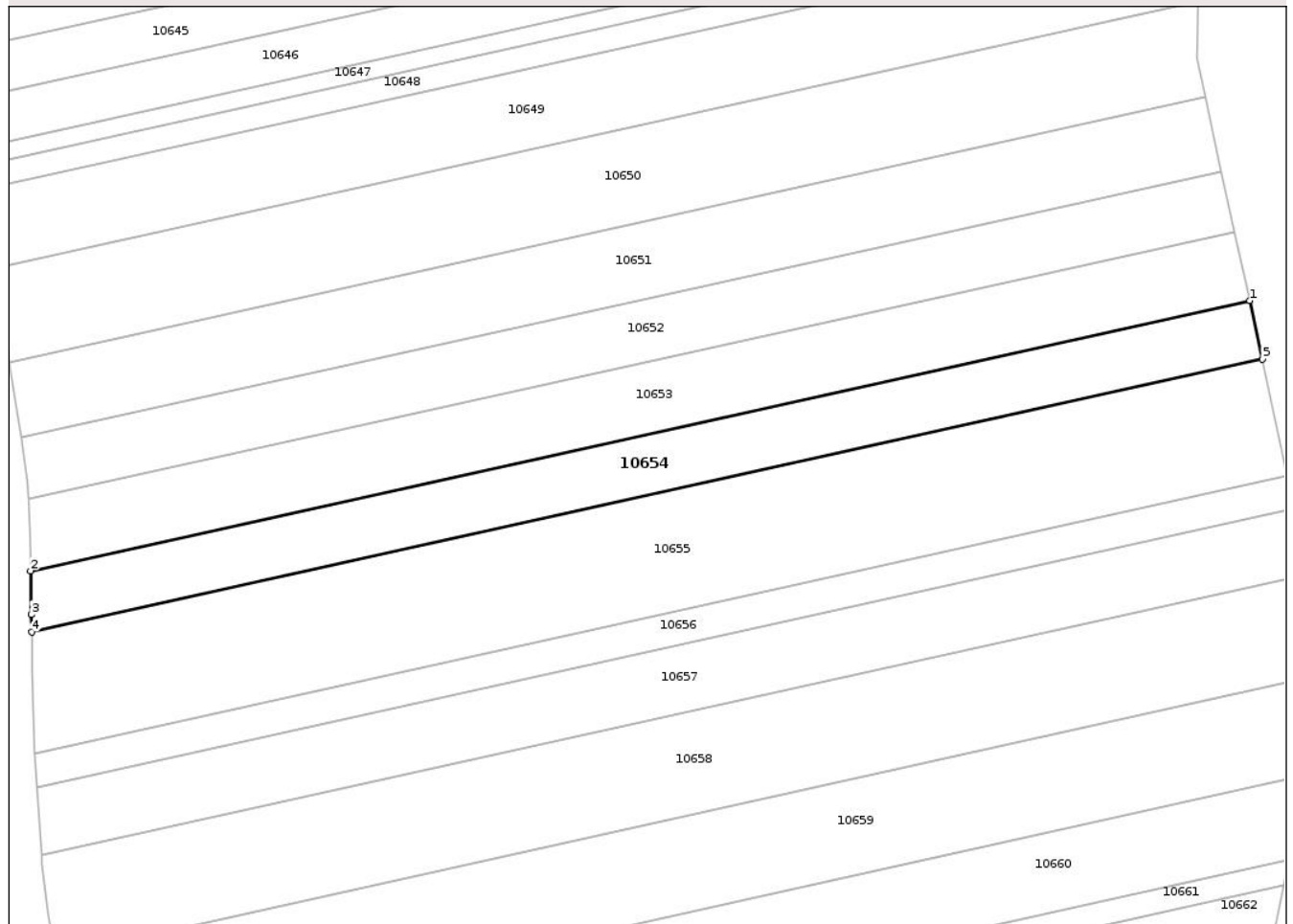
Anexa Nr. 1 La Partea I

Teren

Nr cadastral	Suprafața (mp)*	Observații / Referințe
	5.000	

* Suprafața este determinată în planul de proiecție Stereo 70.

DETALII LINIARE IMOBIL



Date referitoare la teren

Crt	Categorie folosință	Intra vilan	Suprafața (mp)	Tarla	Parcelă	Nr. topo	Observații / Referințe
1	arabil	NU	4.500	53	3504/18	-	
2	arabil	NU	200	53	3505/6	-	
3	faneata	NU	300	53	3505/6	-	

Lungime Segmente

1) Valorile lungimilor segmentelor sunt obținute din proiecție în plan.

Punct început	X / Y	Punct sfârșit	X / Y	Lungime segment (** (m)
1	455.735,915 532.696,568	2	455.421,404 532.626,898	322.135
2	455.421,404 532.626,898	3	455.421,61 532.615,635	11.265
3	455.421,61 532.615,635	4	455.421,708 532.611,143	4.493
4	455.421,708 532.611,143	5	455.739,191 532.681,47	325.179

Punct început	X / Y	Punct sfârșit	X / Y	Lungime segment (** (m)
5	455.739,191 532.681,47	1	455.735,915 532.696,568	15.448

** Lungimile segmentelor sunt determinate în planul de proiecție Stereo 70 și sunt rotunjite la 1 milimetru.

*** Distanța dintre puncte este formată din segmente cumulate ce sunt mai mici decât valoarea 1 milimetru.

Neutilizabil în Circuitul Civil

**DATE DESPRE IMOBILUL NR. 10657**

Oficiul de Cadastru și Publicitate Imobiliară MUREȘ
Biroul de Cadastru și Publicitate Imobiliară Târnăveni

A. Partea I. Descrierea imobilului

TEREN Extravilan

Adresa: Jud. Mureș

Nr. Crt	Nr cadastral Nr. topografic	Suprafața* (mp)	Observații / Referințe
A1		5.800	Sector cadastral:106 Teren neimprejmuit;

B. Partea II. Proprietari și acte

Inscrieri privitoare la dreptul de proprietate și alte drepturi reale	Referințe
/	
Act Administrativ nr. TP 77232 , din 15/01/1999 emis de CJPSDPAT MUREȘ;	
B1	A1
Intabulare, drept de PROPRIETATE, dobandit prin Reconstituire, cota actuala 1/1	
1) ADAM V MARIA, LIPSA CNP	
2) SZÖKE V ANA, LIPSA CNP	
3) LIPSZKA V ILDIKO, LIPSA CNP	

C. Partea III. SARCINI .

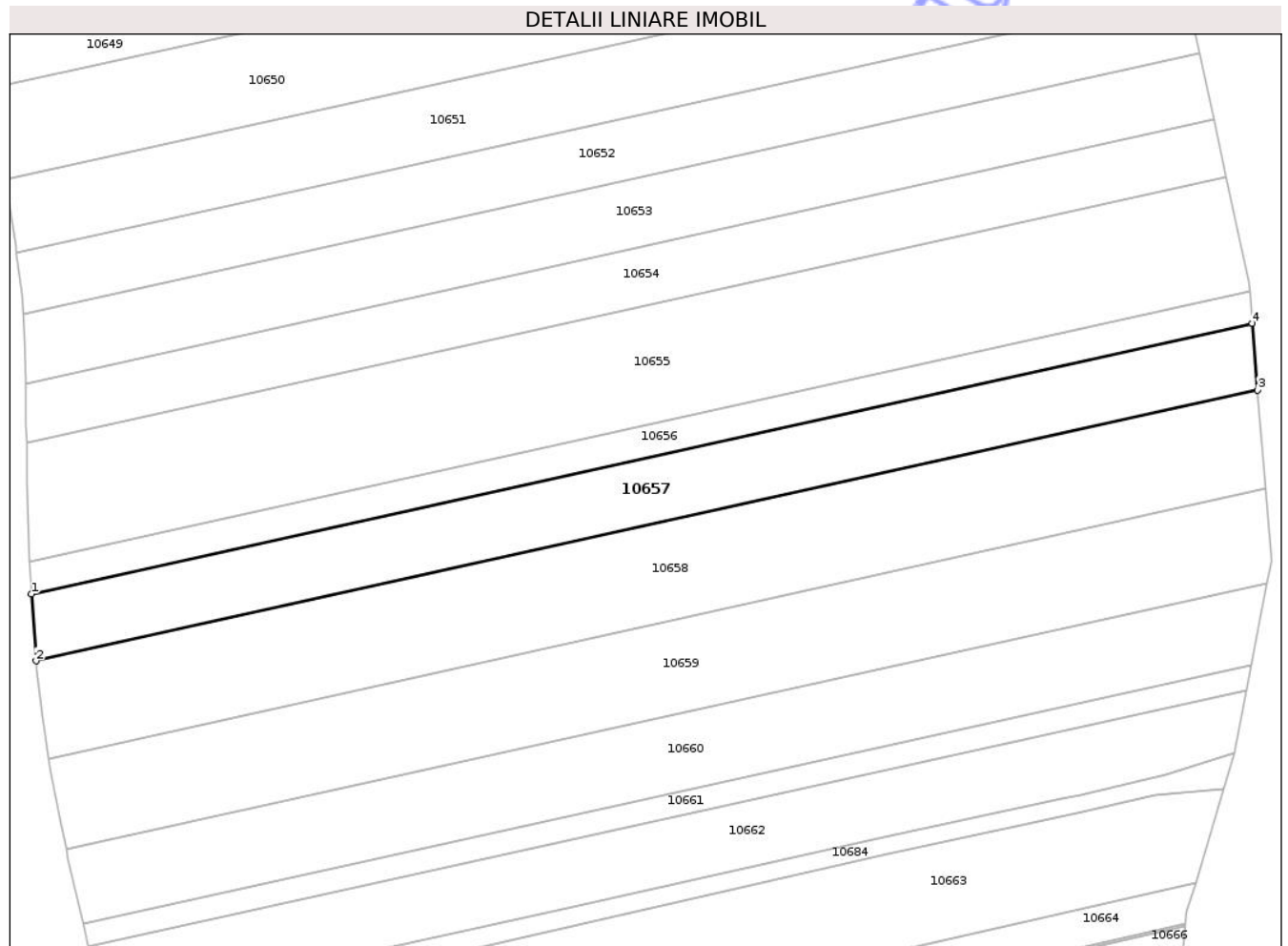
Inscrieri privind dezmembramintele dreptului de proprietate, drepturi reale de garanție și sarcini	Referințe
NU SUNT	

Anexa Nr. 1 La Partea I

Teren

Nr cadastral	Suprafața (mp)*	Observații / Referințe
	5.800	

* Suprafața este determinată în planul de proiecție Stereo 70.



Date referitoare la teren

Crt	Categorie folosință	Intra vilan	Suprafața (mp)	Tarla	Parcelă	Nr. topo	Observații / Referințe
1	faneata	NU	300	56	3504/15	-	
2	arabil	NU	5.500	56	3504/15	-	

Lungime Segmente

1) Valorile lungimilor segmentelor sunt obținute din proiecție în plan.

Punct început	X / Y	Punct sfârșit	X / Y	Lungime segment (** (m)
1	455.422,98 532.571,228	2	455.424,234 532.553,559	17.713
2	455.424,234 532.553,559	3	455.747,492 532.625,165	331.094
3	455.747,492 532.625,165	4	455.746,077 532.642,799	17.69
4	455.746,077 532.642,799	1	455.422,98 532.571,228	330.929

** Lungimile segmentelor sunt determinate în planul de proiecție Stereo 70 și sunt rotunjite la 1 milimetru.

*** Distanța dintre puncte este formată din segmente cumulate ce sunt mai mici decât valoarea 1 milimetru.

Neutilizabil în Circuitul
Civil

**DATE DESPRE IMOBILUL NR. 10658**

Oficiul de Cadastru și Publicitate Imobiliară MUREȘ
Biroul de Cadastru și Publicitate Imobiliară Târnăveni

A. Partea I. Descrierea imobilului

TEREN Extravilan

Adresa: Jud. Mureș

Nr. Crt	Nr cadastral Nr. topografic	Suprafața* (mp)	Observații / Referințe
A1		8.600	Sector cadastral:106 Teren neimprejmuit;

B. Partea II. Proprietari și acte

Inscrieri privitoare la dreptul de proprietate și alte drepturi reale	Referințe
/	
Act Administrativ nr. TP 76849 , din 02/09/1996 emis de CJPSDPAT MURES;	
B1	A1
Intabulare, drept de PROPRIETATE, dobandit prin Reconstituire, cota actuala 1/1	
1) SZILAGYI A ELISABETA, LIPSA CNP	

C. Partea III. SARCINI .


Inscrieri privind dezmembramintele dreptului de proprietate, drepturi reale de garanție și sarcini	Referințe
NU SUNT	

Anexa Nr. 1 La Partea I

Teren

Nr cadastral	Suprafața (mp)*	Observații / Referințe
	8.600	

* Suprafața este determinată în planul de proiecție Stereo 70.



Date referitoare la teren

Crt	Categorie folosință	Intravilan	Suprafața (mp)	Tarla	Parcelă	Nr. topo	Observații / Referințe
1	arabil	NU	8.300	57	3504/16/2	-	
2	faneata	NU	300	57	3621/6/2	-	

Lungime Segmente

1) Valorile lungimilor segmentelor sunt obținute din proiecție în plan.

Punct început	X / Y	Punct sfârșit	X / Y	Lungime segment (** (m)
1	455.747,492 532.625,165	2	455.424,234 532.553,559	331.094
2	455.424,234 532.553,559	3	455.424,378 532.551,538	2.026
3	455.424,378 532.551,538	4	455.425,8 532.538,896	12.721
4	455.425,8 532.538,896	5	455.427,489 532.527,64	11.382

Punct început	X / Y	Punct sfârșit	X / Y	Lungime segment (** (m)
5	455.427,489 532.527,64	6	455.749,593 532.598,992	329.911
6	455.749,593 532.598,992	1	455.747,492 532.625,165	26.258

** Lungimile segmentelor sunt determinate în planul de proiecție Stereo 70 și sunt rotunjite la 1 milimetru.

*** Distanța dintre puncte este formată din segmente cumulate ce sunt mai mici decât valoarea 1 milimetru.

Neutilizabil în Circuitul Civil

**DATE DESPRE IMOBILUL NR. 10661**

Oficiul de Cadastru și Publicitate Imobiliară MUREȘ
Biroul de Cadastru și Publicitate Imobiliară Târnăveni

A. Partea I. Descrierea imobilului

TEREN Extravilan

Adresa: Jud. Mureș

Nr. Crt	Nr cadastral Nr. topografic	Suprafața* (mp)	Observații / Referințe
A1		1.948	Sector cadastral:106 Teren neimprejmuit;

B. Partea II. Proprietari și acte

Inscrieri privitoare la dreptul de proprietate și alte drepturi reale	Referințe
/	
Act Administrativ nr. TP 77316 , din 17/05/1999 emis de CJPSDPAT MUREȘ;	
B1	A1
Intabulare, drept de PROPRIETATE, dobandit prin Reconstituire, cota actuala 1/1 1) ORBAN AL IOSIF, LIPSA CNP	

C. Partea III. SARCINI .

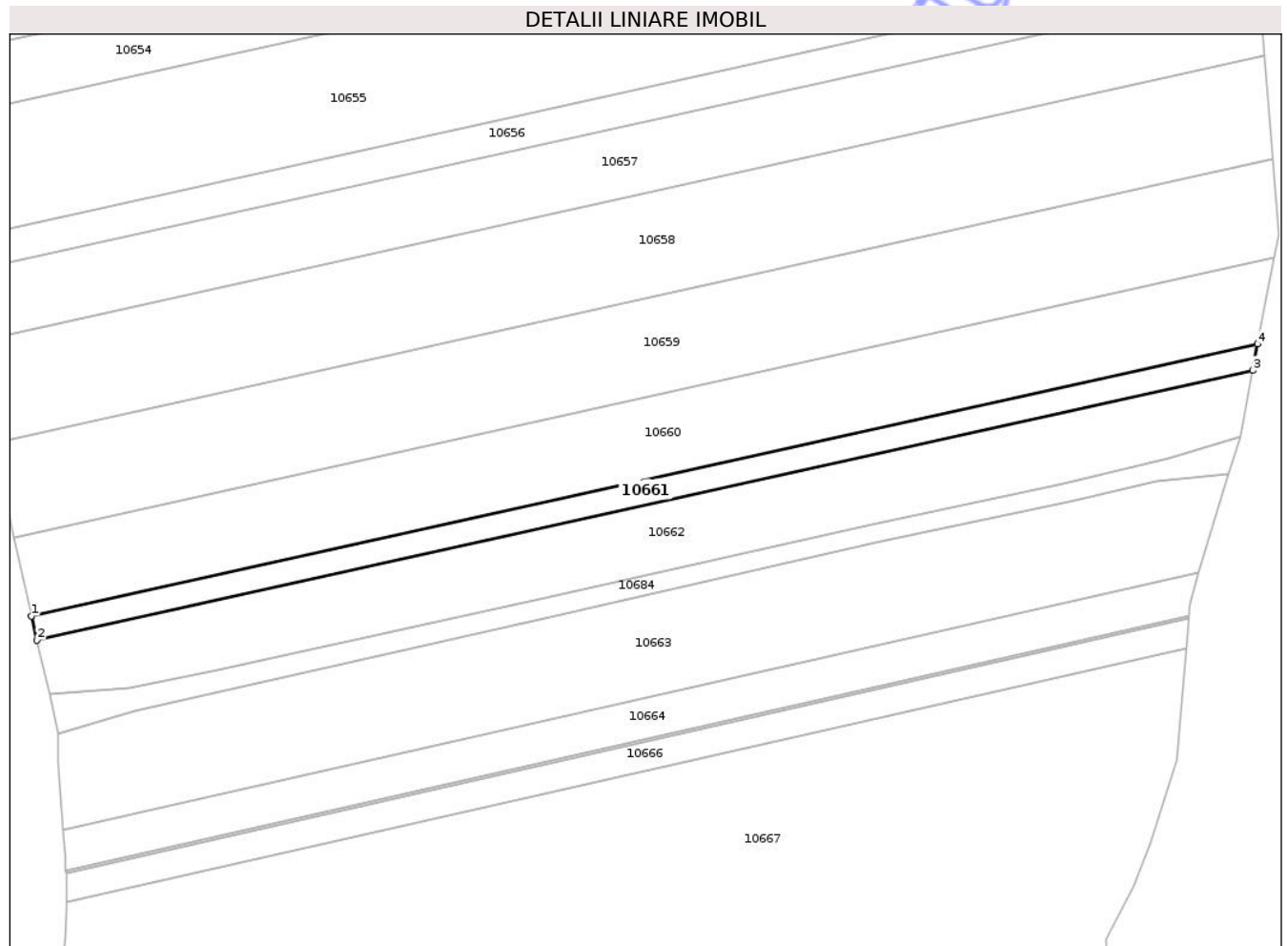
Inscrieri privind dezmembramintele dreptului de proprietate, drepturi reale de garanție și sarcini	Referințe
NU SUNT	

Anexa Nr. 1 La Partea I

Teren

Nr cadastral	Suprafața (mp)*	Observații / Referințe
	1.948	

* Suprafața este determinată în planul de proiecție Stereo 70.



Date referitoare la teren

Crt	Categorie folosință	Intra vilan	Suprafața (mp)	Tarla	Parcelă	Nr. topo	Observații / Referințe
1	arabil	NU	1.848	57	3504/11/1	-	
2	faneata	NU	100	57	3506/4/1	-	

Lungime Segmente

1) Valorile lungimilor segmentelor sunt obținute din proiecție în plan.

Punct început	X / Y	Punct sfârșit	X / Y	Lungime segment (** (m))
1	455.436,638 532.483,988	2	455.438,004 532.477,964	6.177
2	455.438,004 532.477,964	3	455.744,61 532.545,882	314.038
3	455.744,61 532.545,882	4	455.745,866 532.552,486	6.723
4	455.745,866 532.552,486	1	455.436,638 532.483,988	316.724

** Lungimile segmentelor sunt determinate în planul de proiecție Stereo 70 și sunt rotunjite la 1 milimetru.

*** Distanța dintre puncte este formată din segmente cumulate ce sunt mai mici decât valoarea 1 milimetru.

Neutilizabil în Circuitul
Civil

**DATE DESPRE IMOBILUL NR. 10662**

Oficiul de Cadastru și Publicitate Imobiliară MUREȘ
Biroul de Cadastru și Publicitate Imobiliară Târnăveni

A. Partea I. Descrierea imobilului

TEREN Extravilan

Adresa: Jud. Mureș

Nr. Crt	Nr cadastral Nr. topografic	Suprafața* (mp)	Observații / Referințe
A1		5.300	Sector cadastral:106 Teren neimprejmuit;

B. Partea II. Proprietari și acte

Inscrieri privitoare la dreptul de proprietate și alte drepturi reale	Referințe
/	
Act Administrativ nr. TP 76364 , din 11/04/1995 emis de CJPSDPAT MUREȘ;	
B1	A1
Intabulare, drept de PROPRIETATE, dobandit prin Reconstituire, cota actuala 1/1	
1) BĂLGĂRĂZAN I MARIA, LIPSA CNP	

C. Partea III. SARCINI .

Inscrieri privind dezmembramintele dreptului de proprietate, drepturi reale de garanție și sarcini	Referințe
NU SUNT	

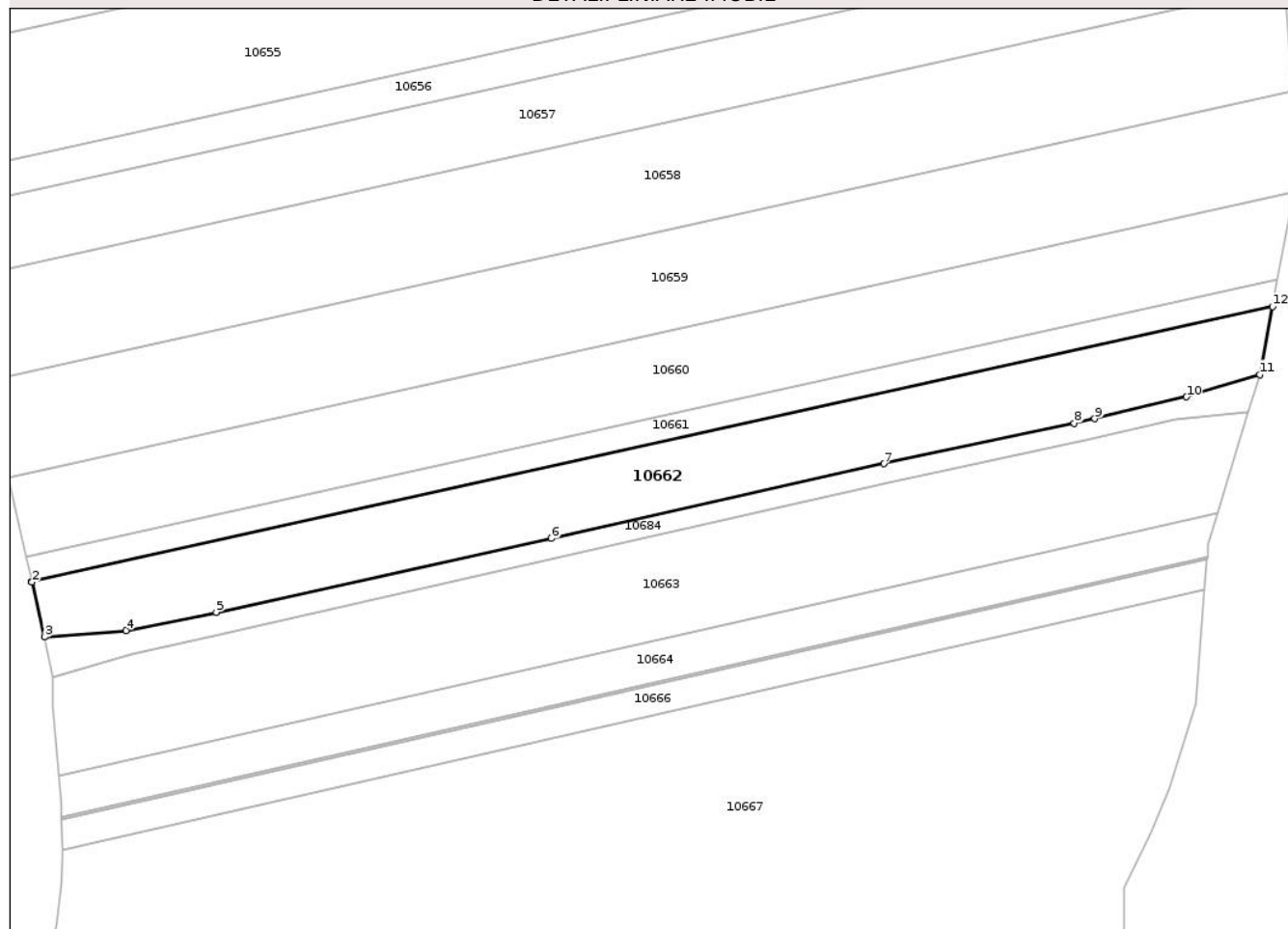
Anexa Nr. 1 La Partea I

Teren

Nr cadastral	Suprafața (mp)*	Observații / Referințe
	5.300	

* Suprafața este determinată în planul de proiecție Stereo 70.

DETALII LINIARE IMOBIL



Date referitoare la teren

Crt	Categorie folosință	Intravilan	Suprafața (mp)	Tarla	Parcelă	Nr. topo	Observații / Referințe
1	arabil	NU	5.100	62	3504/8	-	
2	faneata	NU	200	62	3504/8	-	

Lungime Segmente

1) Valorile lungimilor segmentelor sunt obținute din proiecție în plan.

Punct început	X / Y	Punct sfârșit	X / Y	Lungime segment (** (m)
1	455.438,004 532.477,964	2	455.438,028 532.477,858	0.109
2	455.438,028 532.477,858	3	455.441,113 532.464,335	13.87
3	455.441,113 532.464,335	4	455.461,324 532.465,916	20.273
4	455.461,324 532.465,916	5	455.483,555 532.470,422	22.683

Punct început	X / Y	Punct sfârșit	X / Y	Lungime segment (** (m)
5	455.483,555 532.470,422	6	455.566,379 532.488,658	84.808
6	455.566,379 532.488,658	7	455.648,551 532.507,096	84.215
7	455.648,551 532.507,096	8	455.695,607 532.517,052	48.098
8	455.695,607 532.517,052	9	455.700,669 532.518,178	5.185
9	455.700,669 532.518,178	10	455.723,348 532.523,592	23.317
10	455.723,348 532.523,592	11	455.741,423 532.529,117	18.9
11	455.741,423 532.529,117	12	455.744,61 532.545,882	17.065
12	455.744,61 532.545,882	1	455.438,004 532.477,964	314.038

** Lungimile segmentelor sunt determinate în planul de proiecție Stereo 70 și sunt rotunjite la 1 milimetru.

*** Distanța dintre puncte este formată din segmente cumulate ce sunt mai mici decât valoarea 1 milimetru.

**DATE DESPRE IMOBILUL NR. 10666**

Oficiul de Cadastru și Publicitate Imobiliară MUREȘ
Biroul de Cadastru și Publicitate Imobiliară Târnăveni

A. Partea I. Descrierea imobilului

TEREN Extravilan

Adresa: Jud. Mureș

Nr. Crt	Nr cadastral Nr. topografic	Suprafața* (mp)	Observații / Referințe
A1	53660	2.100	Sector cadastral:106 Teren neimprejmuit;

B. Partea II. Proprietari și acte

Inscrieri privitoare la dreptul de proprietate și alte drepturi reale	Referințe
5337 / 15/05/2023	
Act Notarial nr. 556 , din 11/05/2023 emis de GLIGOR DOREL-CODRUT;	
B4	A1
Intabulare, drept de PROPRIETATE, dobandit prin Conventie, cota actuala 1/1	
1) AGROGEEA PRODUCT SRL, CIF:31278768, (bun social)	

C. Partea III. SARCINI .

Inscrieri privind dezmembramintele dreptului de proprietate, drepturi reale de garanție și sarcini	Referințe
NU SUNT	

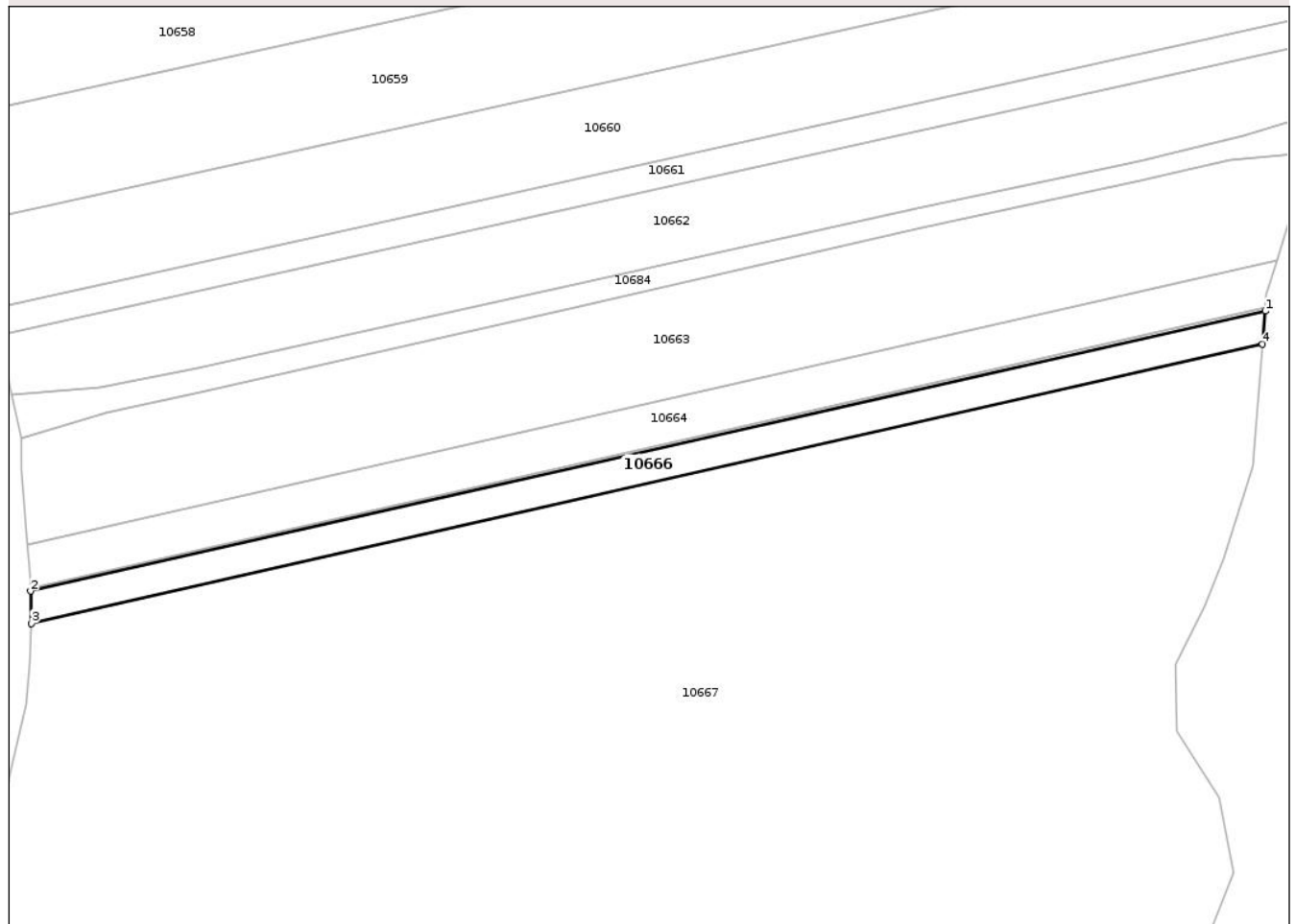
Anexa Nr. 1 La Partea I

Teren

Nr cadastral	Suprafața (mp)*	Observații / Referințe
53660	2.100	

* Suprafața este determinată în planul de proiecție Stereo 70.

DETALII LINIARE IMOBIL



Date referitoare la teren

Crt	Categorie folosință	Intra vilan	Suprafața (mp)	Tarla	Parcelă	Nr. topo	Observații / Referințe
1	arabil	NU	1.900	57	3504/8	-	
2	arabil	NU	200	62	3621/2	-	

Lungime Segmente

1) Valorile lungimilor segmentelor sunt obținute din proiecție în plan.

Punct început	X / Y	Punct sfârșit	X / Y	Lungime segment (** (m))
1	455.728,433 532.483,428	2	455.445,352 532.419,232	290.269
2	455.445,352 532.419,232	3	455.445,513 532.411,84	7.394
3	455.445,513 532.411,84	4	455.727,807 532.475,857	289.461
4	455.727,807 532.475,857	1	455.728,433 532.483,428	7.597

** Lungimile segmentelor sunt determinate în planul de proiecție Stereo 70 și sunt rotunjite la 1 milimetru.

*** Distanța dintre puncte este formată din segmente cumulate ce sunt mai mici decât valoarea 1 milimetru.

Neutilizabil în Circuitul
Civil

**DATE DESPRE IMOBILUL NR. 10665**

Oficiul de Cadastru și Publicitate Imobiliară MUREȘ
Biroul de Cadastru și Publicitate Imobiliară Târnăveni

A. Partea I. Descrierea imobilului

TEREN Extravilan

Adresa: Jud. Mureș

Nr. Crt	Nr cadastral Nr. topografic	Suprafața* (mp)	Observații / Referințe
A1		200	Sector cadastral:106 Teren neimprejmuit;

B. Partea II. Proprietari și acte

Inscrieri privitoare la dreptul de proprietate și alte drepturi reale	Referințe
/	
Act Administrativ nr. TP 76907 , din 09/12/1996 emis de CJPSDPAT MURES;	
B1	A1
Intabulare, drept de PROPRIETATE, dobandit prin Reconstituire, cota actuala 1/1 1) CIRMAI FR AKATIU, LIPSA CNP	

C. Partea III. SARCINI .

Inscrieri privind dezmembramintele dreptului de proprietate, drepturi reale de garanție și sarcini	Referințe
NU SUNT	

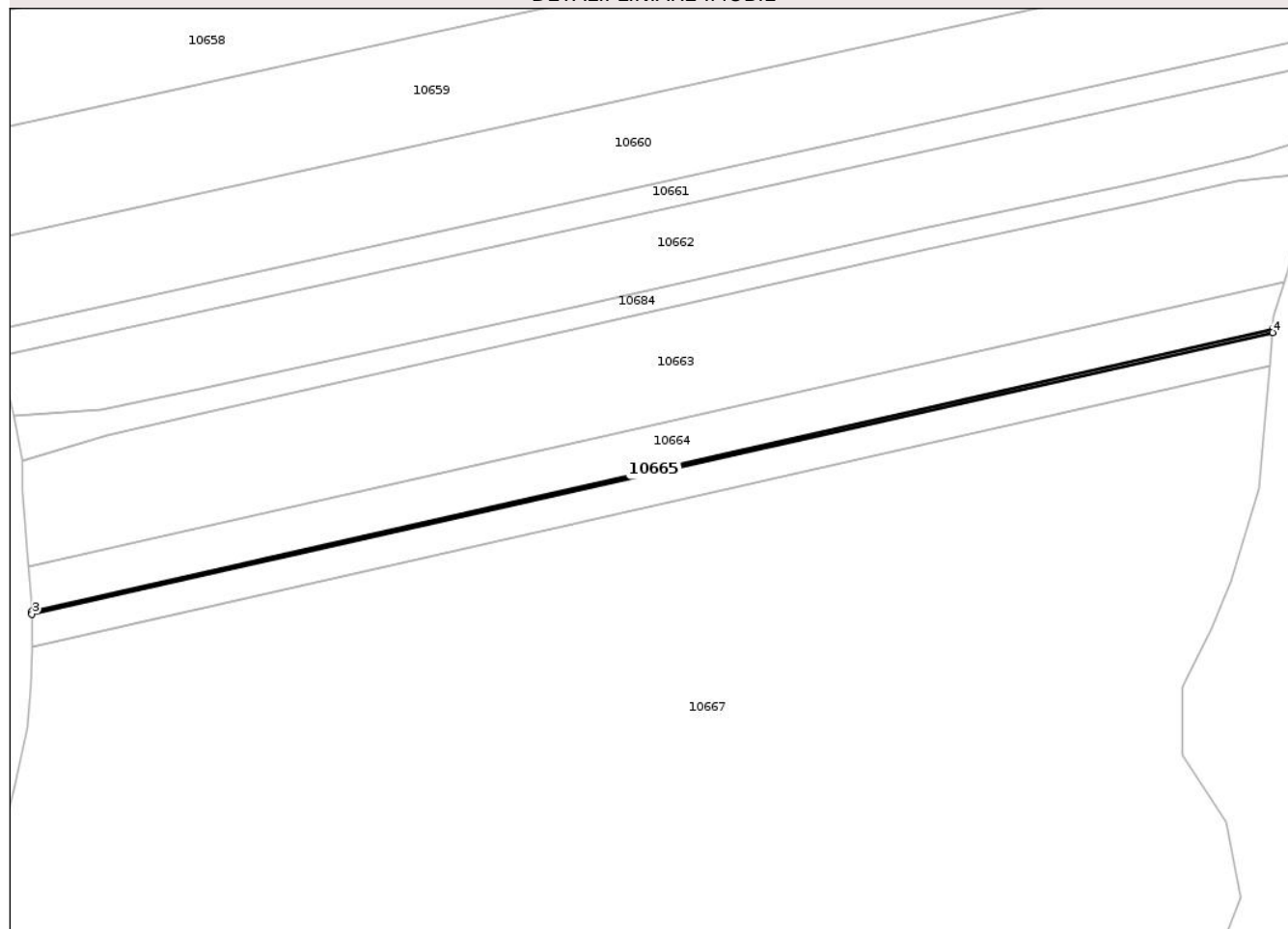
Anexa Nr. 1 La Partea I

Teren

Nr cadastral	Suprafața (mp)*	Observații / Referințe
	200	

* Suprafața este determinată în planul de proiecție Stereo 70.

DETALII LINIARE IMOBIL



Date referitoare la teren

Crt	Categorie folosință	Intra vilan	Suprafața (mp)	Tarla	Parcelă	Nr. topo	Observații / Referințe
1	arabil	NU	200	57	3506/3	-	

Lungime Segmente

1) Valorile lungimilor segmentelor sunt obținute din proiecție în plan.

Punct început	X / Y	Punct sfârșit	X / Y	Lungime segment (** (m)
1	455.728,493 532.484,148	2	455.445,336 532.419,935	290.346
2	455.445,336 532.419,935	3	455.445,352 532.419,232	0.703
3	455.445,352 532.419,232	4	455.728,433 532.483,428	290.269
4	455.728,433 532.483,428	1	455.728,493 532.484,148	0.722

** Lungimile segmentelor sunt determinate în planul de proiecție Stereo 70 și sunt rotunjite la 1 milimetru.

*** Distanța dintre puncte este formată din segmente cumulate ce sunt mai mici decât valoarea 1 milimetru.

Neutilizabil în Circuitul
Civil



DATE DESPRE IMOBILUL NR. 10669

Oficiul de Cadastru și Publicitate Imobiliară MUREȘ
Biroul de Cadastru și Publicitate Imobiliară Târnăveni

A. Partea I. Descrierea imobilului

TEREN Extravilan

Adresa: Jud. Mureș

Nr. Crt	Nr cadastral Nr. topografic	Suprafața* (mp)	Observații / Referințe
A1		3.700	Sector cadastral:106 Teren neimprejmuit;

B. Partea II. Proprietari și acte

Inscrieri privitoare la dreptul de proprietate și alte drepturi reale	Referințe
/	
Act Administrativ nr. TP 76606 , din 04/12/1995 emis de CJPSDPAT MUREȘ;	
B1	A1
Intabulare, drept de PROPRIETATE, dobandit prin Reconstituire, cota actuala 1/1	
1) SZÁSZ I IOAN, LIPSA CNP	

C. Partea III. SARCINI .

Inscrieri privind dezmembramintele dreptului de proprietate, drepturi reale de garanție și sarcini	Referințe
NU SUNT	

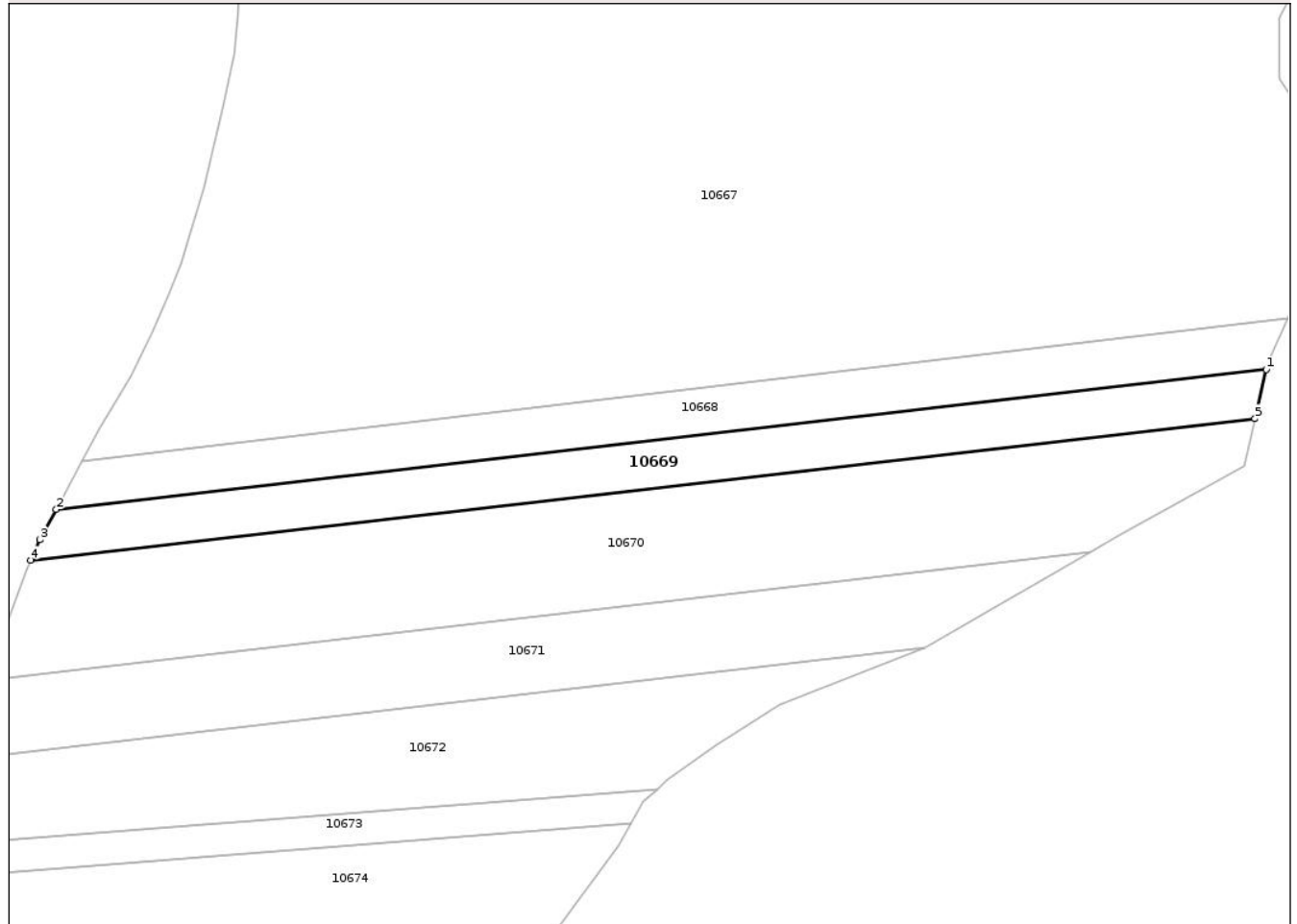
Anexa Nr. 1 La Partea I

Teren

Nr cadastral	Suprafața (mp)*	Observații / Referințe
	3.700	

* Suprafața este determinată în planul de proiecție Stereo 70.

DETALII LINIARE IMOBIL



Date referitoare la teren

Crt	Categorie folosință	Intravilan	Suprafața (mp)	Tarla	Parcelă	Nr. topo	Observații / Referințe
1	arabil	NU	3.500	57	3504/3	-	
2	arabil	NU	200	57	3507/1	-	

Lungime Segmente

1) Valorile lungimilor segmentelor sunt obținute din proiecție în plan.

Punct început	X / Y	Punct sfârșit	X / Y	Lungime segment (** (m))
1	455.704,583 532.313,879	2	455.399,35 532.278,639	307.26
2	455.399,35 532.278,639	3	455.395,244 532.270,988	8.684
3	455.395,244 532.270,988	4	455.392,916 532.265,85	5.64
4	455.392,916 532.265,85	5	455.701,731 532.301,504	310.866

Punct început	X / Y	Punct sfârșit	X / Y	Lungime segment (** (m)
5	455.701,731 532.301,504	1	455.704,583 532.313,879	12.699

** Lungimile segmentelor sunt determinate în planul de proiecție Stereo 70 și sunt rotunjite la 1 milimetru.

*** Distanța dintre puncte este formată din segmente cumulate ce sunt mai mici decât valoarea 1 milimetru.

Neutilizabil în Circuitul Civil

**DATE DESPRE IMOBILUL NR. 10672**

Oficiul de Cadastru și Publicitate Imobiliară MUREȘ
Biroul de Cadastru și Publicitate Imobiliară Târnăveni

A. Partea I. Descrierea imobilului

TEREN Extravilan

Adresa: Jud. Mureș

Nr. Crt	Nr cadastral Nr. topografic	Suprafața* (mp)	Observații / Referințe
A1		5.200	Sector cadastral:106 Teren neimpregmuit;

B. Partea II. Proprietari și acte

Inscrieri privitoare la dreptul de proprietate și alte drepturi reale		Referințe
/		
Act Normativ nr. 7 , din 13/03/1996 emis de PARLAMENTUL ROMÂNIEI ((,art. 13));		
B1	Inscrierea posesiei, drept de PROPRIETATE, dobandit prin Constituire, cota actuala 1/1 1) NEIDENTIFICAT NEIDENTIFICAT	A1
B2	Se noteaza mentiunea proprietar neidentificat, rezerva comisiei locale de fond funciar	A1

C. Partea III. SARCINI .

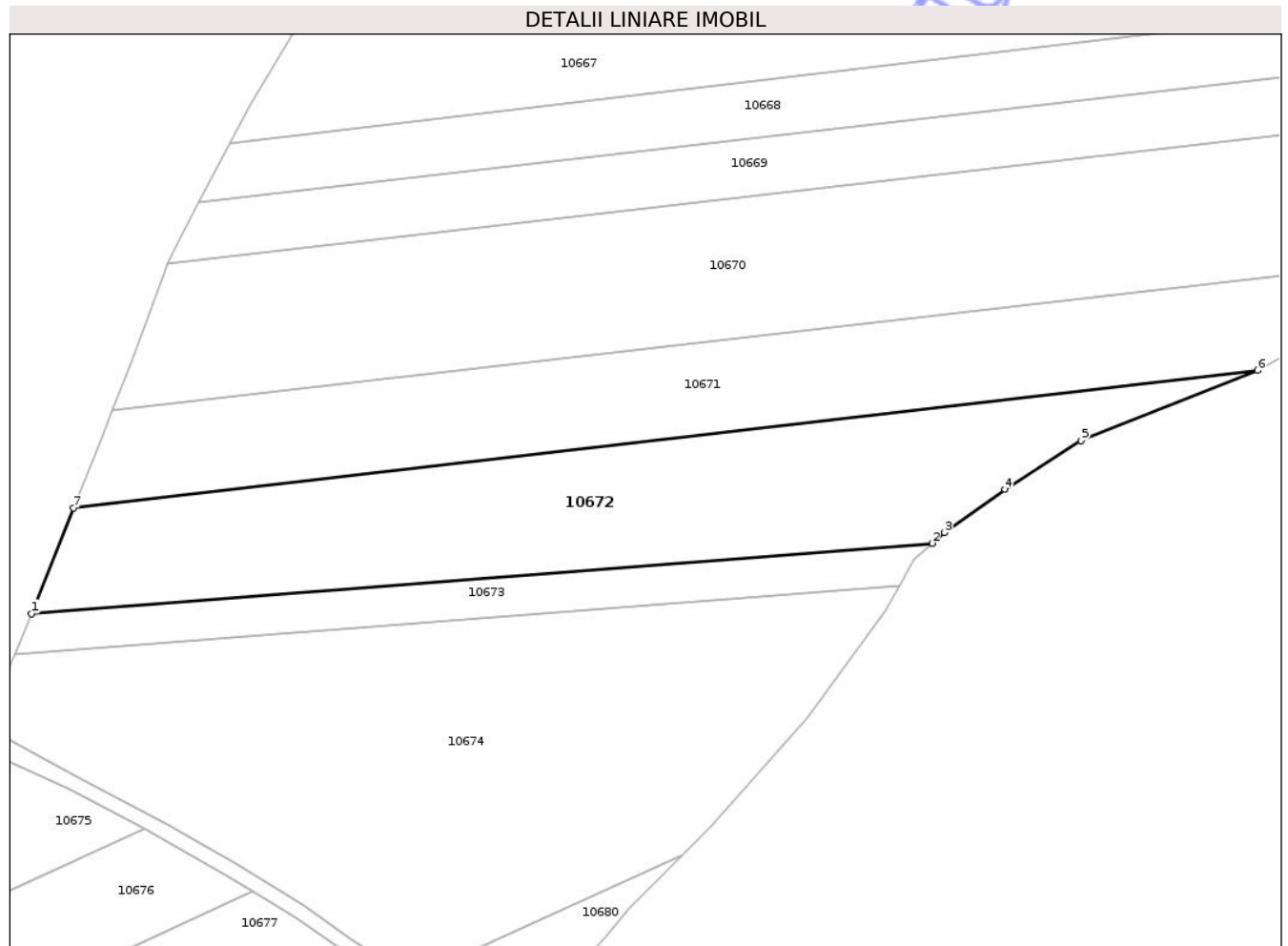
Inscrieri privind dezmembramintele dreptului de proprietate, drepturi reale de garanție și sarcini	Referințe
NU SUNT	

Anexa Nr. 1 La Partea I

Teren

Nr cadastral	Suprafața (mp)*	Observații / Referințe
	5.200	

* Suprafața este determinată în planul de proiecție Stereo 70.



Date referitoare la teren

Crt	Categorie folosință	Intra vilan	Suprafața (mp)	Tarla	Parcelă	Nr. topo	Observații / Referințe
1	arabil	NU	5.200	56	3504/41	-	

Lungime Segmente

1) Valorile lungimilor segmentelor sunt obținute din proiecție în plan.

Punct început	X / Y	Punct sfârșit	X / Y	Lungime segment (** (m)
1	455.364,741 532.193,677	2	455.551,04 532.208,205	186.865
2	455.551,04 532.208,205	3	455.553,549 532.210,422	3.348
3	455.553,549 532.210,422	4	455.566,089 532.219,359	15.399
4	455.566,089 532.219,359	5	455.581,832 532.229,377	18.66
5	455.581,832 532.229,377	6	455.618,368 532.243,888	39.312

Punct început	X / Y	Punct sfârșit	X / Y	Lungime segment (** (m)
6	455.618,368 532.243,888	7	455.373,475 532.215,465	246.537
7	455.373,475 532.215,465	1	455.364,741 532.193,677	23.474

** Lungimile segmentelor sunt determinate în planul de proiecție Stereo 70 și sunt rotunjite la 1 milimetru.

*** Distanța dintre puncte este formată din segmente cumulate ce sunt mai mici decât valoarea 1 milimetru.

Neutilizabil în Circuitul Civil

**DATE DESPRE IMOBILUL NR. 10673**

Oficiul de Cadastru și Publicitate Imobiliară MUREȘ
Biroul de Cadastru și Publicitate Imobiliară Târnăveni

A. Partea I. Descrierea imobilului

TEREN Extravilan

Nr. CF vechi:357/N/Mica
Nr. cadastral vechi:497

Adresa: Jud. Mureș

Nr. Crt	Nr cadastral Nr. topografic	Suprafața* (mp)	Observații / Referințe
A1	53970	1.500	Sector cadastral:106 Teren neimprejmuit;

B. Partea II. Proprietari și acte

Inscrieri privitoare la dreptul de proprietate și alte drepturi reale	Referințe
5780 / 31/10/2008	
Act Notarial nr. 1279 , din 30/10/2008 emis de NP. Ceusan Raluca;	
B1	A1
Intabulare, drept de PROPRIETATE, dobandit prin Conventie, cota actuala 1/1	
1) SC DE PRODUCERE A ENERGIEI ELECTRICE IN HIDROCENTRALE HIDROELECTRICA SA SUC HIDROCENTRALE CLUJ, CIF:9999999999999, (bun societar) LIPSA CUI	

C. Partea III. SARCINI .

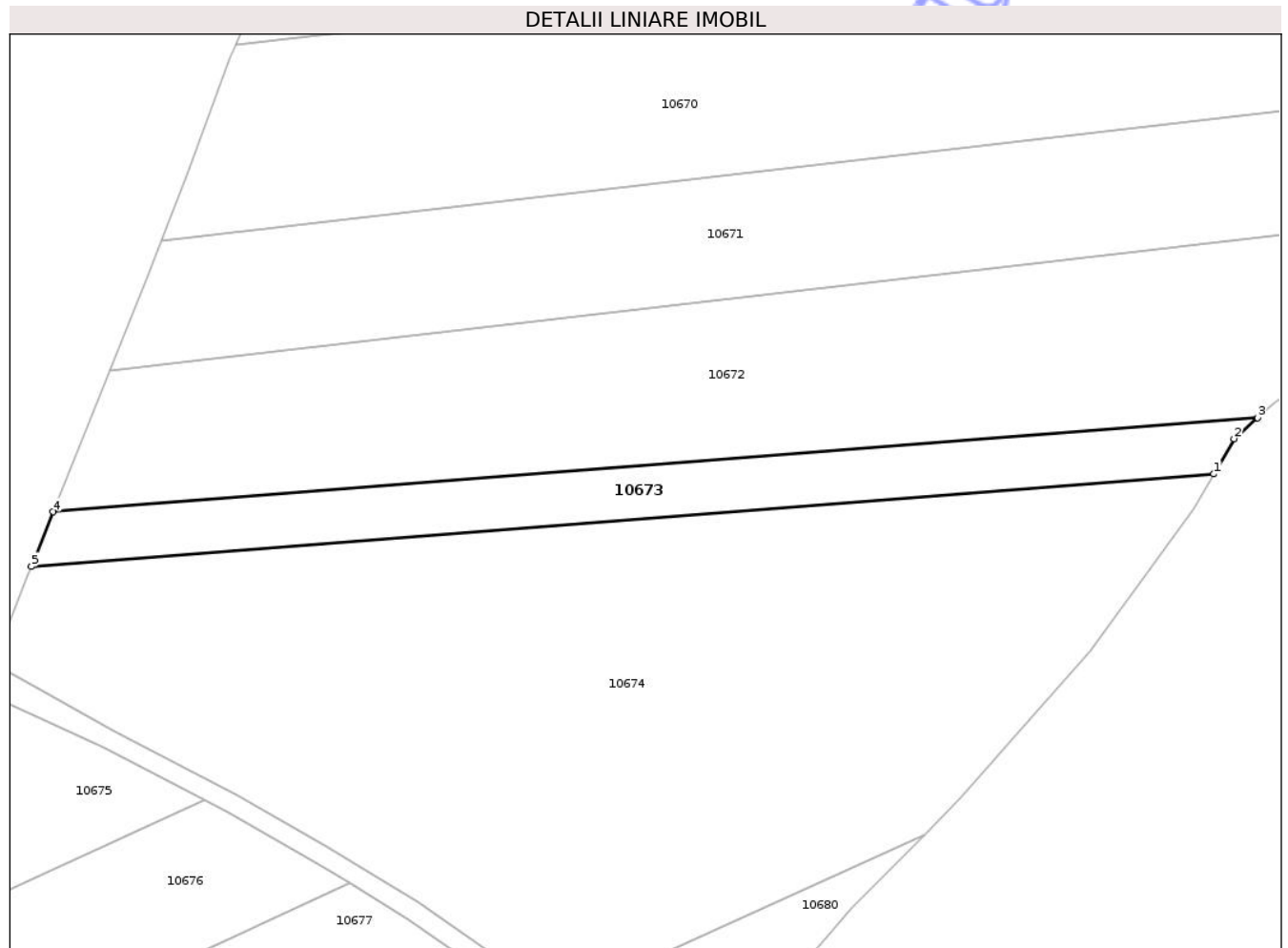
Inscrieri privind dezmembramintele dreptului de proprietate, drepturi reale de garanție și sarcini	Referințe
NU SUNT	

Anexa Nr. 1 La Partea I

Teren

Nr cadastral	Suprafața (mp)*	Observații / Referințe
53970	1.500	

* Suprafața este determinată în planul de proiecție Stereo 70.



Date referitoare la teren

Crt	Categorie folosință	Intra vilan	Suprafața (mp)	Tarla	Parcelă	Nr. topo	Observații / Referințe
1	arabil	NU	1.500	57	3509/2	-	

Lungime Segmente

1) Valorile lungimilor segmentelor sunt obținute din proiecție în plan.

Punct început	X / Y	Punct sfârșit	X / Y	Lungime segment (** (m)
1	455.544,274 532.199,526	2	455.547,397 532.204,987	6.291
2	455.547,397 532.204,987	3	455.551,04 532.208,205	4.861
3	455.551,04 532.208,205	4	455.364,741 532.193,677	186.865
4	455.364,741 532.193,677	5	455.361,368 532.185,262	9.066
5	455.361,368 532.185,262	1	455.544,274 532.199,526	183.462

** Lungimile segmentelor sunt determinate în planul de proiecție Stereo 70 și sunt rotunjite la 1 milimetru.

*** Distanța dintre puncte este formată din segmente cumulate ce sunt mai mici decât valoarea 1 milimetru.

Neutilizabil în Circuitul
Civil

**DATE DESPRE IMOBILUL NR. 10677**

Oficiul de Cadastru și Publicitate Imobiliară MUREȘ
Biroul de Cadastru și Publicitate Imobiliară Târnăveni

A. Partea I. Descrierea imobilului

TEREN Extravilan

Nr. CF vechi:336/N/Mica
Nr. cadastral vechi:469

Adresa: Jud. Mureș

Nr. Crt	Nr cadastral Nr. topografic	Suprafața* (mp)	Observații / Referințe
A1	53971	2.500	Sector cadastral:106 Teren neimprejmuit;

B. Partea II. Proprietari și acte

Inscrieri privitoare la dreptul de proprietate și alte drepturi reale	Referințe
5792 / 31/10/2008	
Act Notarial nr. 1279 , din 30/10/2008 emis de NP. Ceusan Raluca;	
B1	A1
Intabulare, drept de PROPRIETATE, dobandit prin Conventie, cota actuala 1/1	
1) SC DE PRODUCERE A ENERGIEI ELECTRICE IN HIDROCENTRALE HIDROELECTRICA SA SUC HIDROCENTRALE CLUJ, CIF:9999999999999, (bun societar) LIPSA CUI	

C. Partea III. SARCINI .

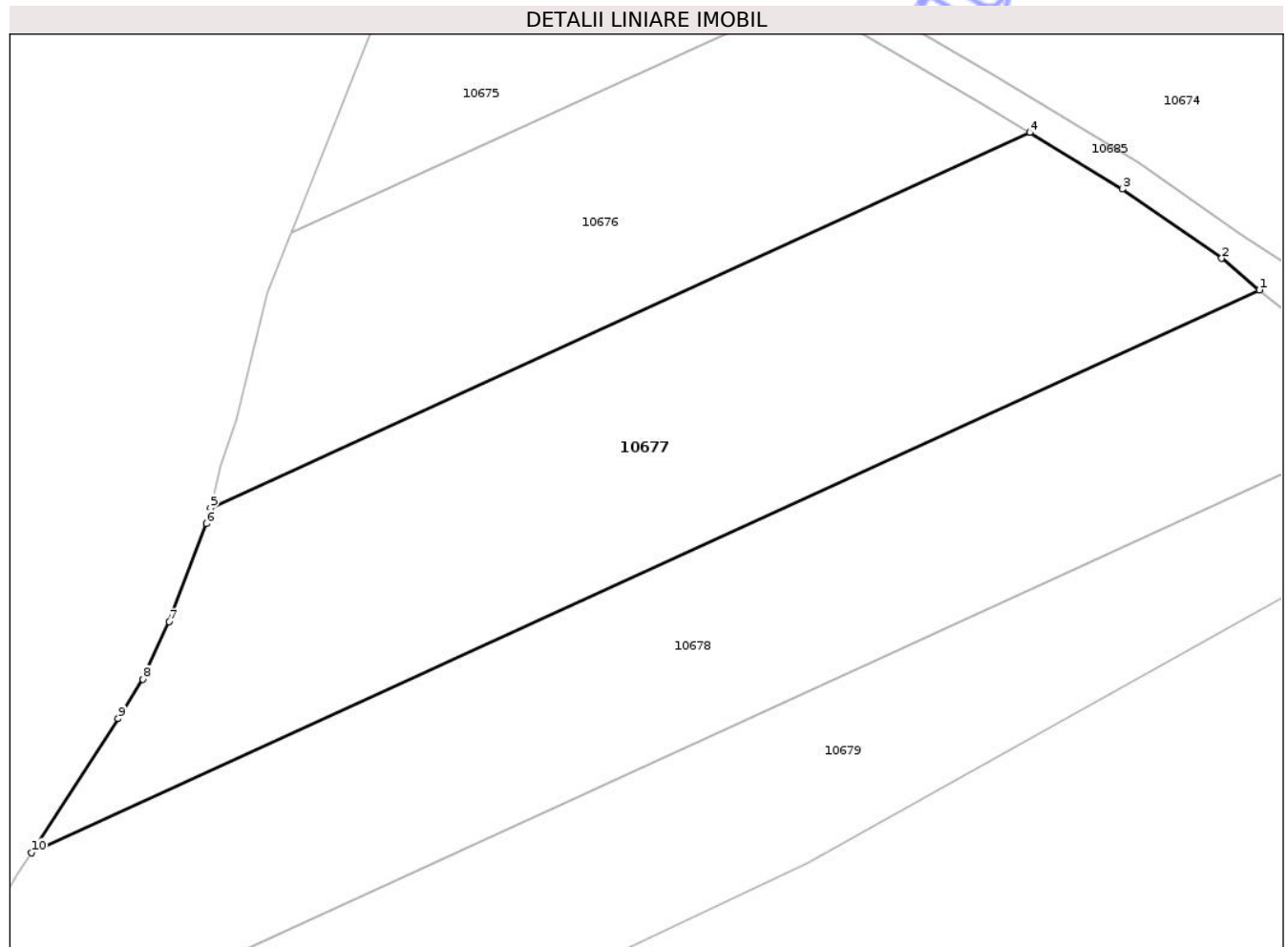
Inscrieri privind dezmembramintele dreptului de proprietate, drepturi reale de garanție și sarcini	Referințe
NU SUNT	

Anexa Nr. 1 La Partea I

Teren

Nr cadastral	Suprafața (mp)*	Observații / Referințe
53971	2.500	

* Suprafața este determinată în planul de proiecție Stereo 70.



Date referitoare la teren

Crt	Categorie folosință	Intra vilan	Suprafața (mp)	Tarla	Parcelă	Nr. topo	Observații / Referințe
1	arabil	NU	2.500	57	3514/1	-	

Lungime Segmente

1) Valorile lungimilor segmentelor sunt obținute din proiecție în plan.

Punct început	X / Y	Punct sfârșit	X / Y	Lungime segment (** (m)
1	455.432,822 532.121,033	2	455.429,149 532.124,08	4.772
2	455.429,149 532.124,08	3	455.419,494 532.130,79	11.757
3	455.419,494 532.130,79	4	455.410,527 532.136,28	10.515
4	455.410,527 532.136,28	5	455.330,995 532.099,871	87.47
5	455.330,995 532.099,871	6	455.330,608 532.098,339	1.58

Punct început	X / Y	Punct sfârșit	X / Y	Lungime segment (** (m)
6	455.330,608 532.098,339	7	455.326,987 532.088,844	10.162
7	455.326,987 532.088,844	8	455.324,439 532.083,279	6.121
8	455.324,439 532.083,279	9	455.322,02 532.079,46	4.521
9	455.322,02 532.079,46	10	455.313,626 532.066,465	15.47
10	455.313,626 532.066,465	1	455.432,822 532.121,033	131.093

** Lungimile segmentelor sunt determinate în planul de proiecție Stereo 70 și sunt rotunjite la 1 milimetru.

*** Distanța dintre puncte este formată din segmente cumulate ce sunt mai mici decât valoarea 1 milimetru.

Neutilizabil în Circuitul Civil

**DATE DESPRE IMOBILUL NR. 10679**

Oficiul de Cadastru și Publicitate Imobiliară MUREȘ
Biroul de Cadastru și Publicitate Imobiliară Târnăveni

A. Partea I. Descrierea imobilului

TEREN Extravilan

Nr. CF vechi:329/N
Nr. cadastral vechi:472

Adresa: Jud. Mureș

Nr. Crt	Nr cadastral Nr. topografic	Suprafața* (mp)	Observații / Referințe
A1	52879	2.200	Sector cadastral:106 Teren neimprejmuit;

B. Partea II. Proprietari și acte

Inscrieri privitoare la dreptul de proprietate și alte drepturi reale	Referințe
5794 / 31/10/2008	
Act Notarial nr. 1279 , din 01/01/2008 emis de -;	
B1	A1
Intabulare, drept de PROPRIETATE, dobandit prin Conventie, cota actuala 1/1	
1) SC DE PRODUCERE A ENERGIEI ELECTRICE IN HIDROCENTRALE HIDROELECTRICA SA-SUCHIDROCENTRALE CLUJ, CIF:9999999999999, bun societar (LIPSA CUI)	

C. Partea III. SARCINI .

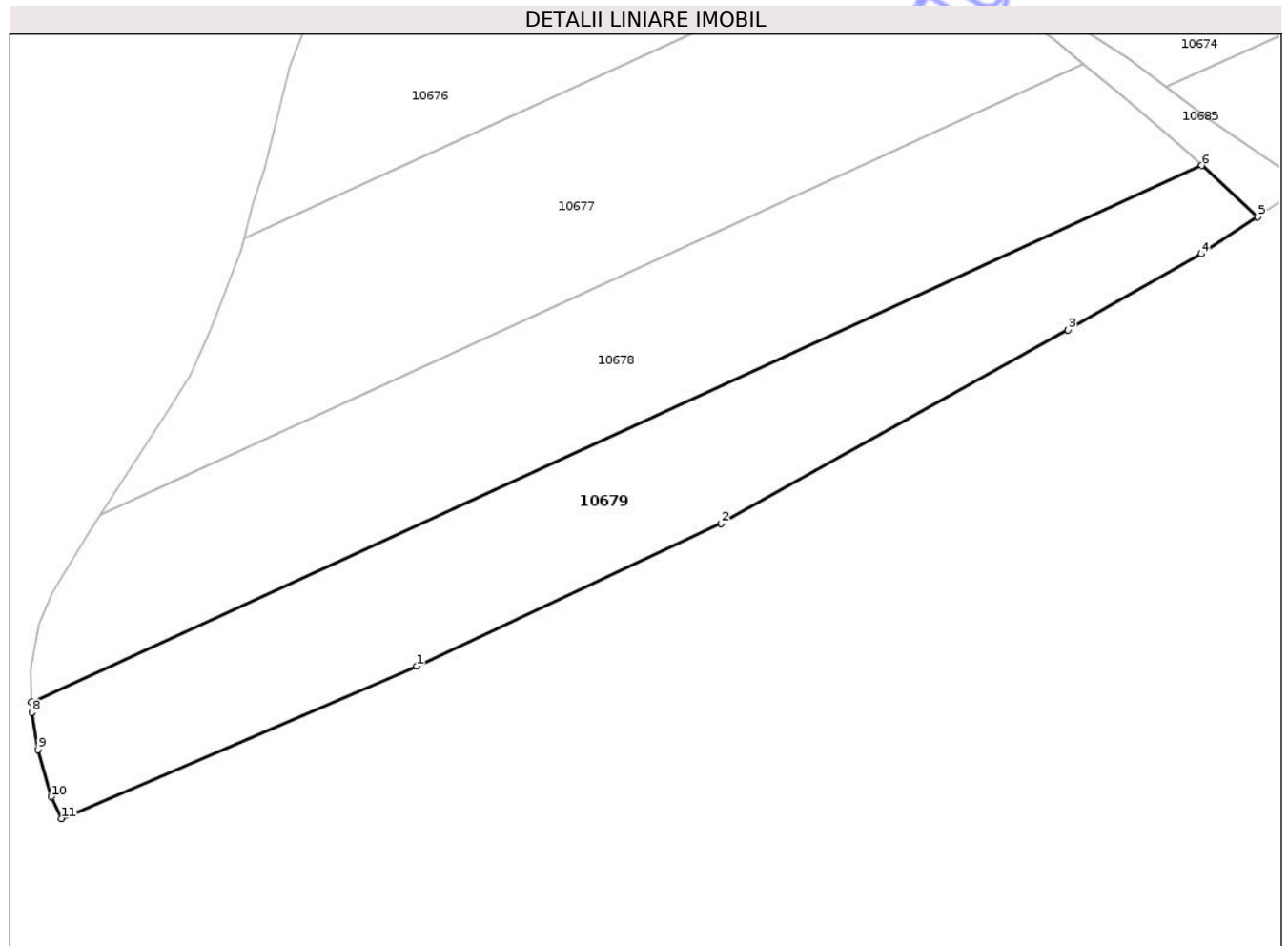
Inscrieri privind dezmembramintele dreptului de proprietate, drepturi reale de garanție și sarcini	Referințe
NU SUNT	

Anexa Nr. 1 La Partea I

Teren

Nr cadastral	Suprafața (mp)*	Observații / Referințe
52879	2.200	

* Suprafața este determinată în planul de proiecție Stereo 70.



Date referitoare la teren

Crt	Categorie folosință	Intravilan	Suprafața (mp)	Tarla	Parcelă	Nr. topo	Observații / Referințe
1	arabil	NU	2.200	57	3508	-	

Lungime Segmente

1) Valorile lungimilor segmentelor sunt obținute din proiecție în plan.

Punct început	X / Y	Punct sfârșit	X / Y	Lungime segment (** (m)
1	455.351,961 532.048,11	2	455.388,909 532.065,402	40.794
2	455.388,909 532.065,402	3	455.430,926 532.088,851	48.118
3	455.430,926 532.088,851	4	455.447,102 532.098,03	18.598
4	455.447,102 532.098,03	5	455.453,953 532.102,527	8.195
5	455.453,953 532.102,527	6	455.447,18 532.108,739	9.19

Punct început	X / Y	Punct sfârșit	X / Y	Lungime segment (** (m)
6	455.447,18 532.108,739	7	455.305,246 532.043,762	156.1
7	455.305,246 532.043,762	8	455.305,297 532.042,502	1.261
8	455.305,297 532.042,502	9	455.306,06 532.037,981	4.585
9	455.306,06 532.037,981	10	455.307,634 532.032,284	5.91
10	455.307,634 532.032,284	11	455.308,887 532.029,652	2.915
11	455.308,887 532.029,652	1	455.351,961 532.048,11	46.862

** Lungimile segmentelor sunt determinate în planul de proiecție Stereo 70 și sunt rotunjite la 1 milimetru.

*** Distanța dintre puncte este formată din segmente cumulate ce sunt mai mici decât valoarea 1 milimetru.

Neutilizabil în Circuitul Civil

**DATE DESPRE IMOBILUL NR. 10684**

Oficiul de Cadastru și Publicitate Imobiliară MUREȘ
Biroul de Cadastru și Publicitate Imobiliară Târnăveni

A. Partea I. Descrierea imobilului

TEREN Extravilan

Adresa: Jud. Mureș

Nr. Crt	Nr cadastral Nr. topografic	Suprafața* (mp)	Observații / Referințe
A1		1.628	Sector cadastral:106 Teren neimprejmuit;

B. Partea II. Proprietari și acte

Inscrieri privitoare la dreptul de proprietate și alte drepturi reale		Referințe
/		
Act Normativ nr. 7 , din 13/03/1996 emis de PARLAMENTUL ROMÂNIEI ((,art. 13));		
B1	Inscrierea posesiei, drept de PROPRIETATE, dobandit prin Constituire, cota actuala 1/1 1) NEIDENTIFICAT NEIDENTIFICAT	A1
B2	Se noteaza mentiunea proprietar neidentificat.	A1

C. Partea III. SARCINI .

Inscrieri privind dezmembramintele dreptului de proprietate, drepturi reale de garanție și sarcini	Referințe
NU SUNT	


Anexa Nr. 1 La Partea I

Teren

Nr cadastral	Suprafața (mp)*	Observații / Referințe
	1.628	

* Suprafața este determinată în planul de proiecție Stereo 70.

DETALII LINIARE IMOBIL



Date referitoare la teren

Crt	Categorie folosință	Intra vilan	Suprafața (mp)	Tarla	Parcelă	Nr. topo	Observații / Referințe
1	neproductiv	NU	1.628	56	3504	-	

Lungime Segmente

1) Valorile lungimilor segmentelor sunt obținute din proiecție în plan.

Punct început	X / Y	Punct sfârșit	X / Y	Lungime segment (** (m)
1	455.723,348 532.523,592	2	455.700,669 532.518,178	23.317
2	455.700,669 532.518,178	3	455.695,607 532.517,052	5.185
3	455.695,607 532.517,052	4	455.648,551 532.507,096	48.098
4	455.648,551 532.507,096	5	455.566,379 532.488,658	84.215
5	455.566,379 532.488,658	6	455.483,555 532.470,422	84.808

Punct început	X / Y	Punct sfârșit	X / Y	Lungime segment (** (m)
6	455.483,555 532.470,422	7	455.461,324 532.465,916	22.683
7	455.461,324 532.465,916	8	455.441,113 532.464,335	20.273
8	455.441,113 532.464,335	9	455.443,238 532.454,27	10.287
9	455.443,238 532.454,27	10	455.462,726 532.460,007	20.315
10	455.462,726 532.460,007	11	455.484,29 532.464,935	22.12
11	455.484,29 532.464,935	12	455.567,531 532.483,804	85.353
12	455.567,531 532.483,804	13	455.649,563 532.502,395	84.112
13	455.649,563 532.502,395	14	455.699,874 532.513,242	51.467
14	455.699,874 532.513,242	15	455.720,432 532.518,06	21.115
15	455.720,432 532.518,06	16	455.738,599 532.519,802	18.25
16	455.738,599 532.519,802	17	455.741,423 532.529,117	9.734
17	455.741,423 532.529,117	1	455.723,348 532.523,592	18.9

** Lungimile segmentelor sunt determinate în planul de proiecție Stereo 70 și sunt rotunjite la 1 milimetru.

*** Distanța dintre puncte este formată din segmente cumulate ce sunt mai mici decât valoarea 1 milimetru.

**DATE DESPRE IMOBILUL NR. 10602**

Oficiul de Cadastru și Publicitate Imobiliară MUREȘ
Biroul de Cadastru și Publicitate Imobiliară Târnăveni

A. Partea I. Descrierea imobilului

TEREN Necunoscut

Adresa: Loc. Hărănglab, Jud. Mureș

Nr. Crt	Nr cadastral Nr. topografic	Suprafața* (mp)	Observații / Referințe
A1	52564	5.800	Sector cadastral:106 Teren neimprejmuit;

B. Partea II. Proprietari și acte

Inscrieri privitoare la dreptul de proprietate și alte drepturi reale	Referințe
8540 / 20/11/2018	
Act Notarial nr. 987 , din 20/09/2018 emis de NP Ceusan Raluca;	
B6	A1
Intabulare, drept de PROPRIETATE, dobândit prin Conventie, cota actuala 1/1 1) AGROGEEA PRODUCT SRL, CIF:31278768	

C. Partea III. SARCINI .

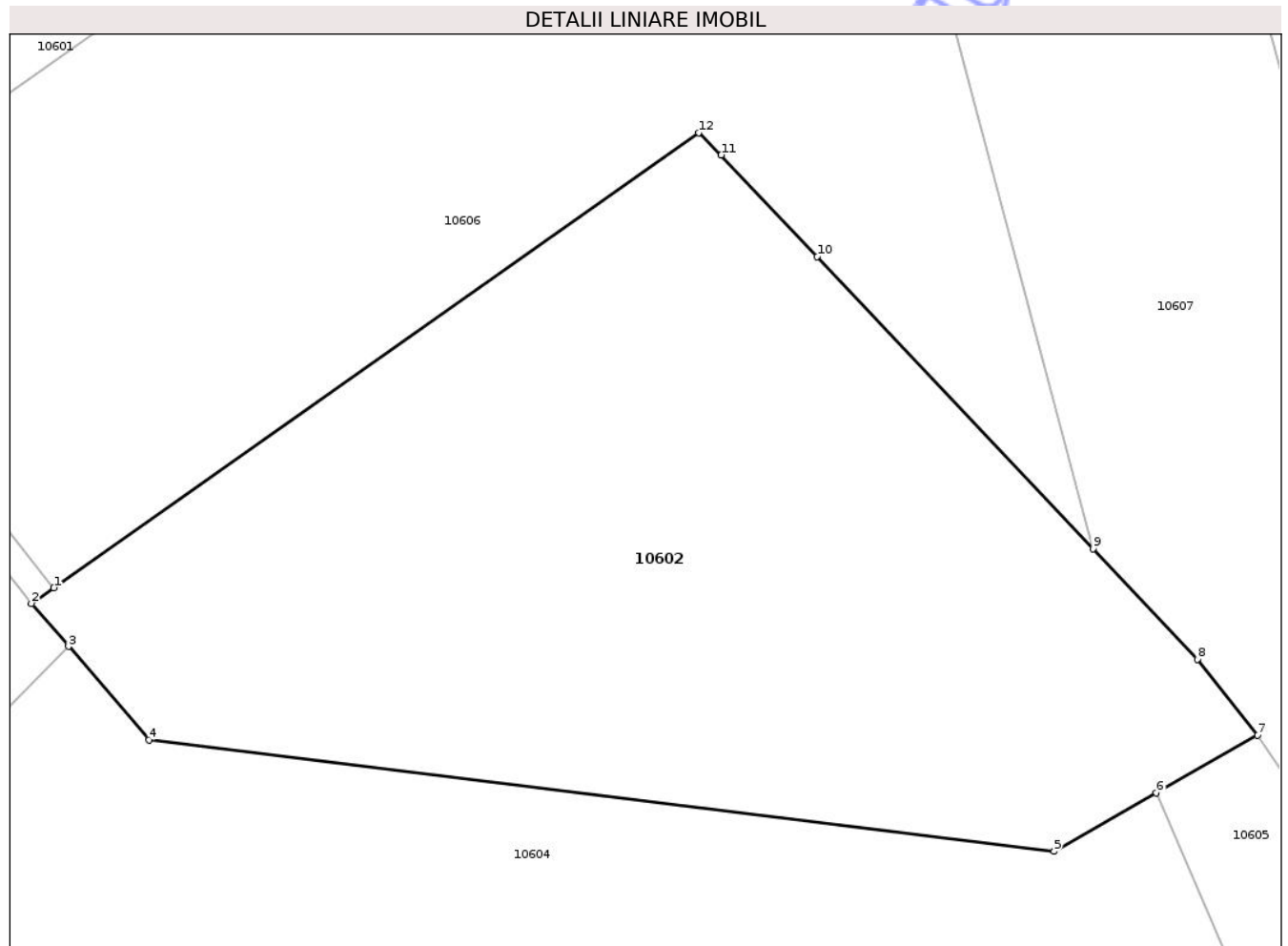
Inscrieri privind dezmembramintele dreptului de proprietate, drepturi reale de garanție și sarcini	Referințe
NU SUNT	

Anexa Nr. 1 La Partea I

Teren

Nr cadastral	Suprafața (mp)*	Observații / Referințe
52564	5.800	

* Suprafața este determinată în planul de proiecție Stereo 70.



Date referitoare la teren

Crt	Categorie folosință	Intra vilan	Suprafața (mp)	Tarla	Parcelă	Nr. topo	Observații / Referințe
1	arabil	DA	108	62	3493	-	
2	faneata	NU	2.800	62	3493	-	
3	arabil	NU	2.892	62	3493	-	

Lungime Segmente

1) Valorile lungimilor segmentelor sunt obținute din proiecție în plan.

Punct început	X / Y	Punct sfârșit	X / Y	Lungime segment (** (m)
1	455.141,369 533.274,474	2	455.138,903 533.272,753	3.007
2	455.138,903 533.272,753	3	455.142,986 533.268,012	6.256
3	455.142,986 533.268,012	4	455.151,87 533.257,697	13.614
4	455.151,87 533.257,697	5	455.251,888 533.245,401	100.771

Punct început	X / Y	Punct sfârșit	X / Y	Lungime segment (** (m)
5	455.251,888 533.245,401	6	455.263,193 533.251,844	13.012
6	455.263,193 533.251,844	7	455.274,369 533.258,214	12.864
7	455.274,369 533.258,214	8	455.267,709 533.266,602	10.711
8	455.267,709 533.266,602	9	455.256,182 533.278,791	16.776
9	455.256,182 533.278,791	10	455.225,706 533.311,021	44.357
10	455.225,706 533.311,021	11	455.215,121 533.322,247	15.429
11	455.215,121 533.322,247	12	455.212,61 533.324,689	3.503
12	455.212,61 533.324,689	1	455.141,369 533.274,474	87.161

** Lungimile segmentelor sunt determinate în planul de proiecție Stereo 70 și sunt rotunjite la 1 milimetru.

*** Distanța dintre puncte este formată din segmente cumulate ce sunt mai mici decât valoarea 1 milimetru.

