

**DATE DESPRE IMOBILUL NR. 42046**

Oficiul de Cadastru și Publicitate Imobiliară MUREȘ  
Biroul de Cadastru și Publicitate Imobiliară Târnăveni

**A. Partea I. Descrierea imobilului**

TEREN Extravilan

Adresa: Jud. Mureș, capalna de sus

Nr. Crt	Nr cadastral Nr. topografic	Suprafața* (mp)	Observații / Referințe
A1	50436	3.234	Sector cadastral:42 Teren neimprejmuit;

**B. Partea II. Proprietari și acte**

Inscrieri privitoare la dreptul de proprietate și alte drepturi reale		Referințe
<b>3466 / 19/03/2012</b>		
Act Notarial nr. C V .NR.331 , din 19/03/2012 emis de CEUSAN RALUCA;		
B6	Intabulare, drept de PROPRIETATEcu titlu de cumparare ca bun propriu, dobandit prin Conventie, cota actuala 1/1 1) OPREA GHEORGHE LUCIAN, necasatorit	A1

**C. Partea III. SARCINI .**

Inscrieri privind dezmembramintele dreptului de proprietate, drepturi reale de garanție și sarcini	Referințe
NU SUNT	

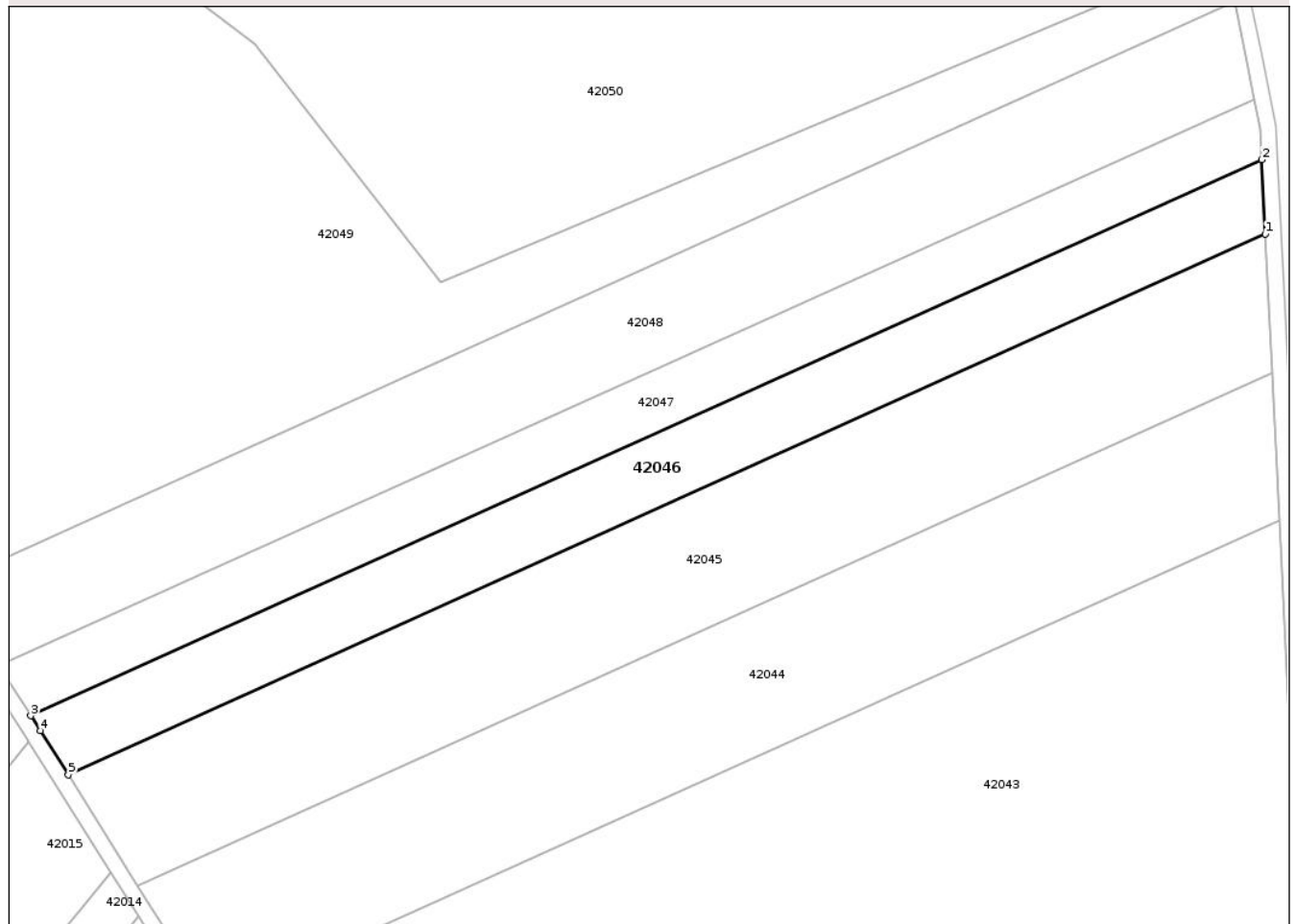
## Anexa Nr. 1 La Partea I

## Teren

Nr cadastral	Suprafața (mp)*	Observații / Referințe
50436	3.234	

\* Suprafața este determinată în planul de proiecție Stereo 70.

## DETALII LINIARE IMOBIL



## Date referitoare la teren

Crt	Categorie folosință	Intra vilan	Suprafața (mp)	Tarla	Parcelă	Nr. topo	Observații / Referințe
1	arabil	NU	3.100	6	390/14/1	-	
2	faneata	NU	134	6	390/14/1	-	

## Lungime Segmente

1) Valorile lungimilor segmentelor sunt obținute din proiecție în plan.

Punct început	X / Y	Punct sfârșit	X / Y	Lungime segment (** (m))
1	456.855,332 542.761,642	2	456.854,65 542.775,558	13.933
2	456.854,65 542.775,558	3	456.624,104 542.671,484	252.948
3	456.624,104 542.671,484	4	456.625,946 542.668,65	3.38
4	456.625,946 542.668,65	5	456.631,124 542.660,429	9.716

Punct început	X / Y	Punct sfârșit	X / Y	Lungime segment (** (m)
5	456.631,124 542.660,429	1	456.855,332 542.761,642	245.994

\*\* Lungimile segmentelor sunt determinate în planul de proiecție Stereo 70 și sunt rotunjite la 1 milimetru.

\*\*\* Distanța dintre puncte este formată din segmente cumulate ce sunt mai mici decât valoarea 1 milimetru.

Neutilizabil în Circuitul Civil



**DATE DESPRE IMOBILUL NR. 42047**

Oficiul de Cadastru și Publicitate Imobiliară MUREȘ  
Biroul de Cadastru și Publicitate Imobiliară Târnăveni

**A. Partea I. Descrierea imobilului**

TEREN Extravilan

Adresa: Jud. Mureș

Nr. Crt	Nr cadastral Nr. topografic	Suprafața* (mp)	Observații / Referințe
A1		2.800	Sector cadastral:42 Teren neimprejmuit;

**B. Partea II. Proprietari și acte**

Inscrieri privitoare la dreptul de proprietate și alte drepturi reale	Referințe
/	
Act Administrativ nr. TP 77858 , din 06/05/2005 emis de CJPSDPAT MURES;	
B1	A1
Intabulare, drept de PROPRIETATE, dobandit prin Reconstituire, cota actuala 1/1	
1) SOCACIU P PETRU, LIPSA CNP 2) COROS P ZAMFIRA, LIPSA CNP 3) SOCACIU P EUGEN, LIPSA CNP 4) SOCACIU P MARIA, LIPSA CNP 5) SOCACIU P IOAN, LIPSA CNP 6) SOCACIU P DUMITRU, LIPSA CNP	

**C. Partea III. SARCINI .**

Inscrieri privind dezmembramintele dreptului de proprietate, drepturi reale de garanție și sarcini	Referințe
NU SUNT	

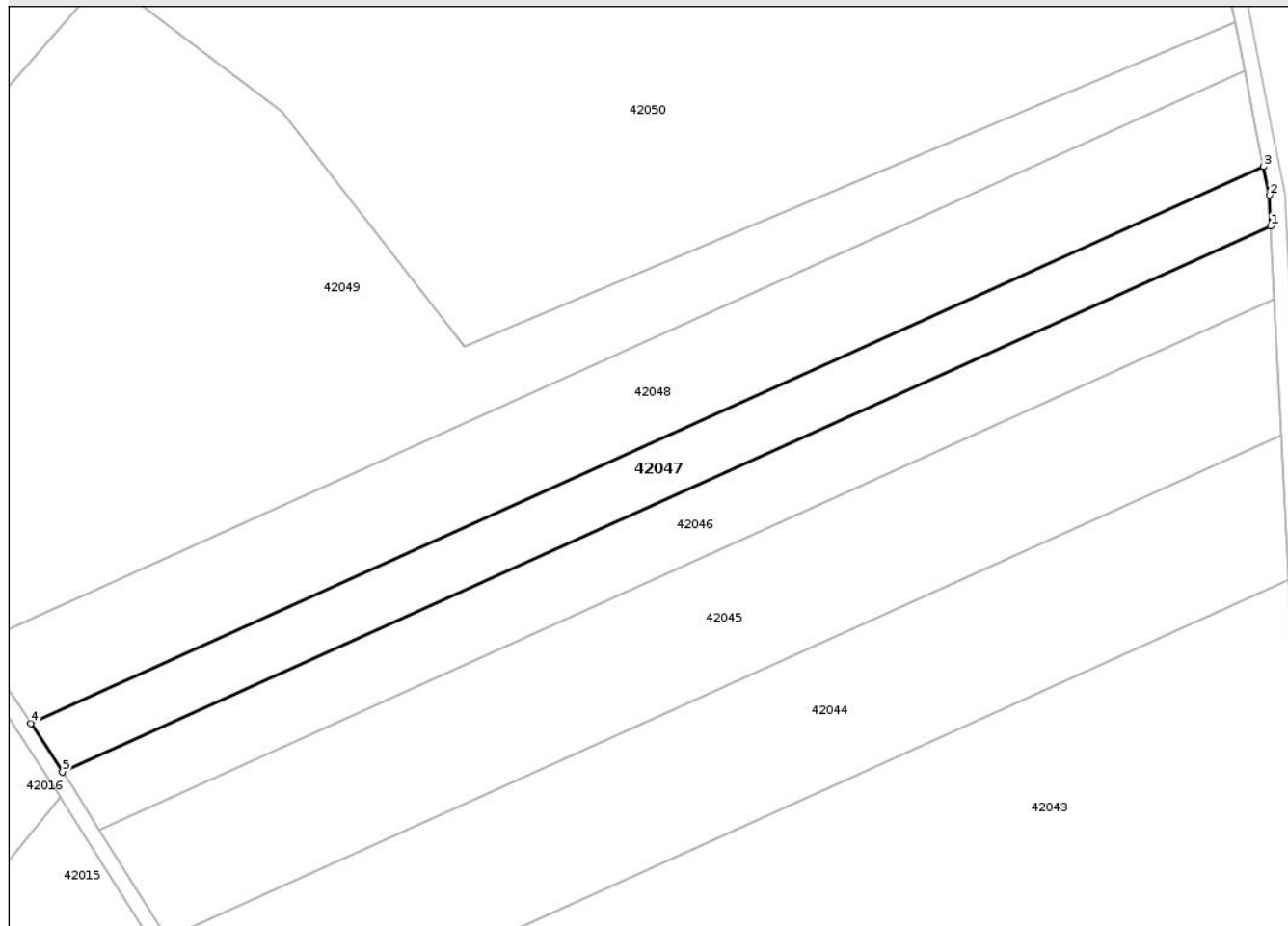
## Anexa Nr. 1 La Partea I

## Teren

Nr cadastral	Suprafața (mp)*	Observații / Referințe
	2.800	

\* Suprafața este determinată în planul de proiecție Stereo 70.

## DETALII LINIARE IMOBIL



## Date referitoare la teren

Crt	Categorie folosință	Intravilan	Suprafața (mp)	Tarla	Parcelă	Nr. topo	Observații / Referințe
1	faneata	NU	130	6	390/14/3	-	
2	arabil	NU	2.670	6	390/14/3	-	

## Lungime Segmente

1) Valorile lungimilor segmentelor sunt obținute din proiecție în plan.

Punct început	X / Y	Punct sfârșit	X / Y	Lungime segment (** (m)
1	456.854,65 542.775,558	2	456.854,36 542.781,479	5.929
2	456.854,36 542.781,479	3	456.853,237 542.786,934	5.569
3	456.853,237 542.786,934	4	456.618,07 542.680,774	258.018
4	456.618,07 542.680,774	5	456.624,104 542.671,484	11.078

Punct început	X / Y	Punct sfârșit	X / Y	Lungime segment (** (m)
5	456.624,104 542.671,484	1	456.854,65 542.775,558	252.948

\*\* Lungimile segmentelor sunt determinate în planul de proiecție Stereo 70 și sunt rotunjite la 1 milimetru.

\*\*\* Distanța dintre puncte este formată din segmente cumulate ce sunt mai mici decât valoarea 1 milimetru.

Neutilizabil în Circuitul Civil



**DATE DESPRE IMOBILUL NR. 42048**

Oficiul de Cadastru și Publicitate Imobiliară MUREȘ  
Biroul de Cadastru și Publicitate Imobiliară Târnăveni

**A. Partea I. Descrierea imobilului**

TEREN Extravilan

Adresa: Jud. Mureș

Nr. Crt	Nr cadastral Nr. topografic	Suprafața* (mp)	Observații / Referințe
A1		4.727	Sector cadastral:42 Teren neimprejmuit;

**B. Partea II. Proprietari și acte**

Inscrieri privitoare la dreptul de proprietate și alte drepturi reale		Referințe
/		
Act Normativ nr. 7 , din 13/03/1996 emis de PARLAMENTUL ROMÂNIEI ((,art. 13));		
B1	Inscrierea posesiei, drept de PROPRIETATE, dobandit prin Constituire, cota actuala 1/1 1) NEIDENTIFICAT NEIDENTIFICAT	A1
B2	Se noteaza mentiunea proprietar neidentificat, rezerva comisiei locale de fond funciar	A1

**C. Partea III. SARCINI .**

Inscrieri privind dezmembramintele dreptului de proprietate, drepturi reale de garanție și sarcini	Referințe
NU SUNT	

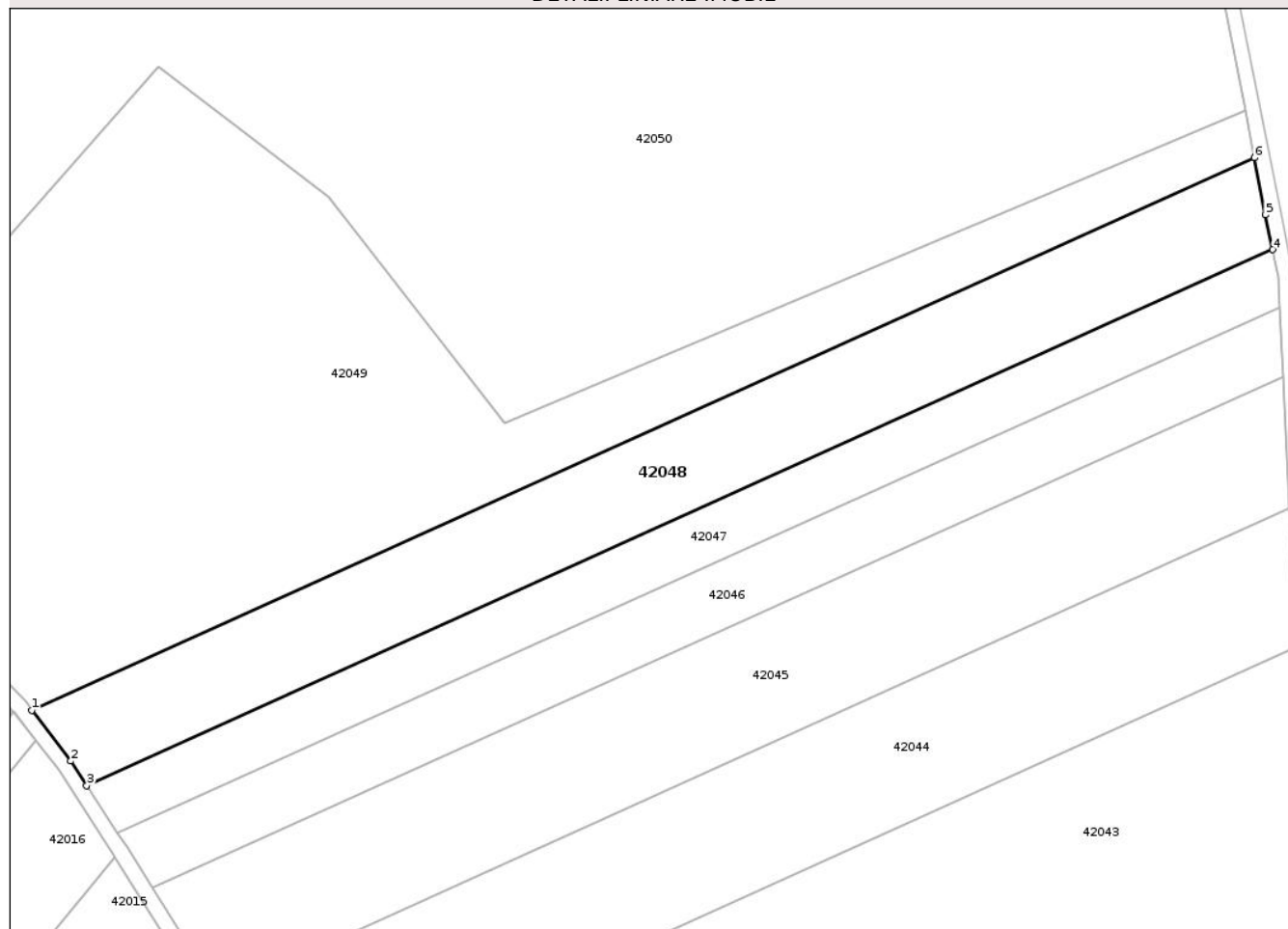
## Anexa Nr. 1 La Partea I

## Teren

Nr cadastral	Suprafața (mp)*	Observații / Referințe
	4.727	

\* Suprafața este determinată în planul de proiecție Stereo 70.

## DETALII LINIARE IMOBIL



## Date referitoare la teren

Crt	Categorie folosință	Intra vilan	Suprafața (mp)	Tarla	Parcelă	Nr. topo	Observații / Referințe
1	arabil	NU	4.500	6	390/14/2	-	
2	faneata	NU	227	6	375/3	-	

## Lungime Segmente

1) Valorile lungimilor segmentelor sunt obținute din proiecție în plan.

Punct început	X / Y	Punct sfârșit	X / Y	Lungime segment (** (m)
1	456.607,191 542.695,674	2	456.614,914 542.685,63	12.67
2	456.614,914 542.685,63	3	456.618,07 542.680,774	5.791
3	456.618,07 542.680,774	4	456.853,237 542.786,934	258.018
4	456.853,237 542.786,934	5	456.851,817 542.793,829	7.04

Punct început	X / Y	Punct sfârșit	X / Y	Lungime segment (** (m)
5	456.851,817 542.793,829	6	456.849,62 542.805,112	11.495
6	456.849,62 542.805,112	1	456.607,191 542.695,674	265.985

\*\* Lungimile segmentelor sunt determinate în planul de proiecție Stereo 70 și sunt rotunjite la 1 milimetru.

\*\*\* Distanța dintre puncte este formată din segmente cumulate ce sunt mai mici decât valoarea 1 milimetru.

Neutilizabil în Circuitul Civil



**DATE DESPRE IMOBILUL NR. 42049**

Oficiul de Cadastru și Publicitate Imobiliară MUREȘ  
Biroul de Cadastru și Publicitate Imobiliară Târnăveni

**A. Partea I. Descrierea imobilului**

TEREN Extravilan

Adresa: Jud. Mureș

Nr. Crt	Nr cadastral Nr. topografic	Suprafața* (mp)	Observații / Referințe
A1	50437	11.600	Sector cadastral:42 Teren neimprejmuit;

**B. Partea II. Proprietari și acte**

Inscrieri privitoare la dreptul de proprietate și alte drepturi reale		Referințe
<b>14610 / 02/11/2011</b>		
Act Administrativ nr. 77930 , din 07/11/2007 emis de CJPSDPAT MURES (documentatie cadastrala avizata de OCPI Mures);		
B1	Intabulare, drept de PROPRIETATE, dobandit prin Lege, cota actuala 1/1 1) OPREA I MARIA, LIPSA CNP	A1

**C. Partea III. SARCINI .**

Inscrieri privind dezmembramintele dreptului de proprietate, drepturi reale de garanție și sarcini	Referințe
NU SUNT	

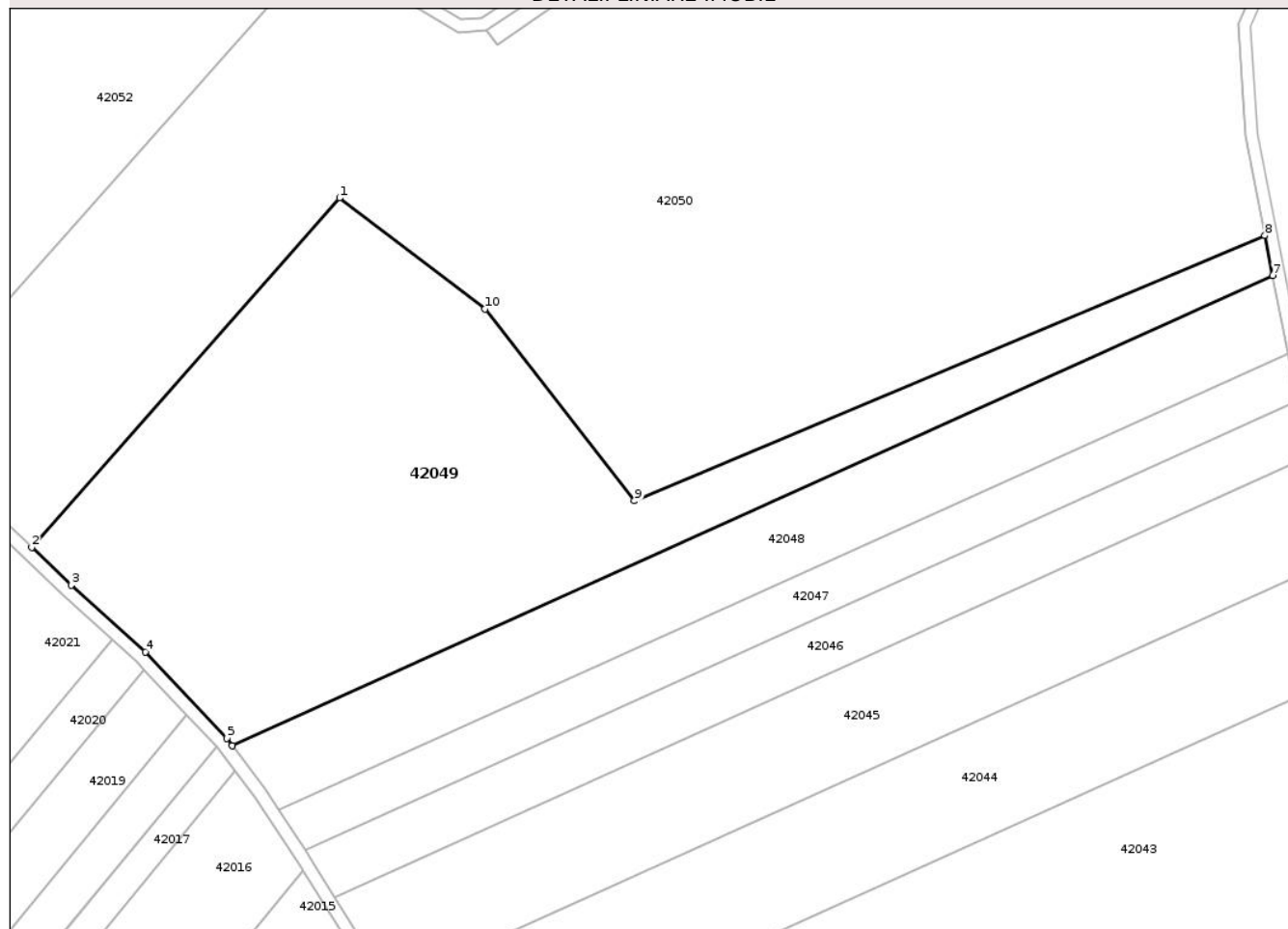
## Anexa Nr. 1 La Partea I

## Teren

Nr cadastral	Suprafața (mp)*	Observații / Referințe
50437	11.600	

\* Suprafața este determinată în planul de proiecție Stereo 70.

## DETALII LINIARE IMOBIL



## Date referitoare la teren

Crt	Categorie folosință	Intra vilan	Suprafața (mp)	Tarla	Parcelă	Nr. topo	Observații / Referințe
1	vie	NU	8.500	6	390/15	-	
2	faneata	NU	3.100	6	390/15	-	

## Lungime Segmente

1) Valorile lungimilor segmentelor sunt obținute din proiecție în plan.

Punct început	X / Y	Punct sfârșit	X / Y	Lungime segment (** (m)
1	456.632,215 542.823,144	2	456.560,488 542.741,836	108.424
2	456.560,488 542.741,836	3	456.569,664 542.732,977	12.754
3	456.569,664 542.732,977	4	456.586,939 542.717,421	23.247
4	456.586,939 542.717,421	5	456.605,933 542.697,31	27.663

Punct început	X / Y	Punct sfârșit	X / Y	Lungime segment (** (m)
5	456.605,933 542.697,31	6	456.607,191 542.695,674	2.064
6	456.607,191 542.695,674	7	456.849,62 542.805,112	265.985
7	456.849,62 542.805,112	8	456.847,811 542.814,403	9.466
8	456.847,811 542.814,403	9	456.700,91 542.752,668	159.346
9	456.700,91 542.752,668	10	456.666,082 542.797,288	56.603
10	456.666,082 542.797,288	1	456.632,215 542.823,144	42.609

\*\* Lungimile segmentelor sunt determinate în planul de proiecție Stereo 70 și sunt rotunjite la 1 milimetru.

\*\*\* Distanța dintre puncte este formată din segmente cumulate ce sunt mai mici decât valoarea 1 milimetru.

Neutilizabil în Circuitul Civil



**DATE DESPRE IMOBILUL NR. 42050**

Oficiul de Cadastru și Publicitate Imobiliară MUREȘ  
Biroul de Cadastru și Publicitate Imobiliară Târnăveni

**A. Partea I. Descrierea imobilului**

TEREN Extravilan

Adresa: Jud. Mureș

Nr. Crt	Nr cadastral Nr. topografic	Suprafața* (mp)	Observații / Referințe
A1		32.000	Sector cadastral:42 Teren neimprejmuit;

**B. Partea II. Proprietari și acte**

Inscrieri privitoare la dreptul de proprietate și alte drepturi reale	Referințe
/	
Act Administrativ nr. PVPP NR. 20 , din 22/12/2025 emis de COMUNA MICA;	
B1	Inscrierea provizorie, drept de PROPRIETATE, dobandit prin Lege, cota actuala 1/1
	1) PAROHIA ORTODOXĂ CĂPĂLNA DE SUS, CIF:9712207

**C. Partea III. SARCINI .**

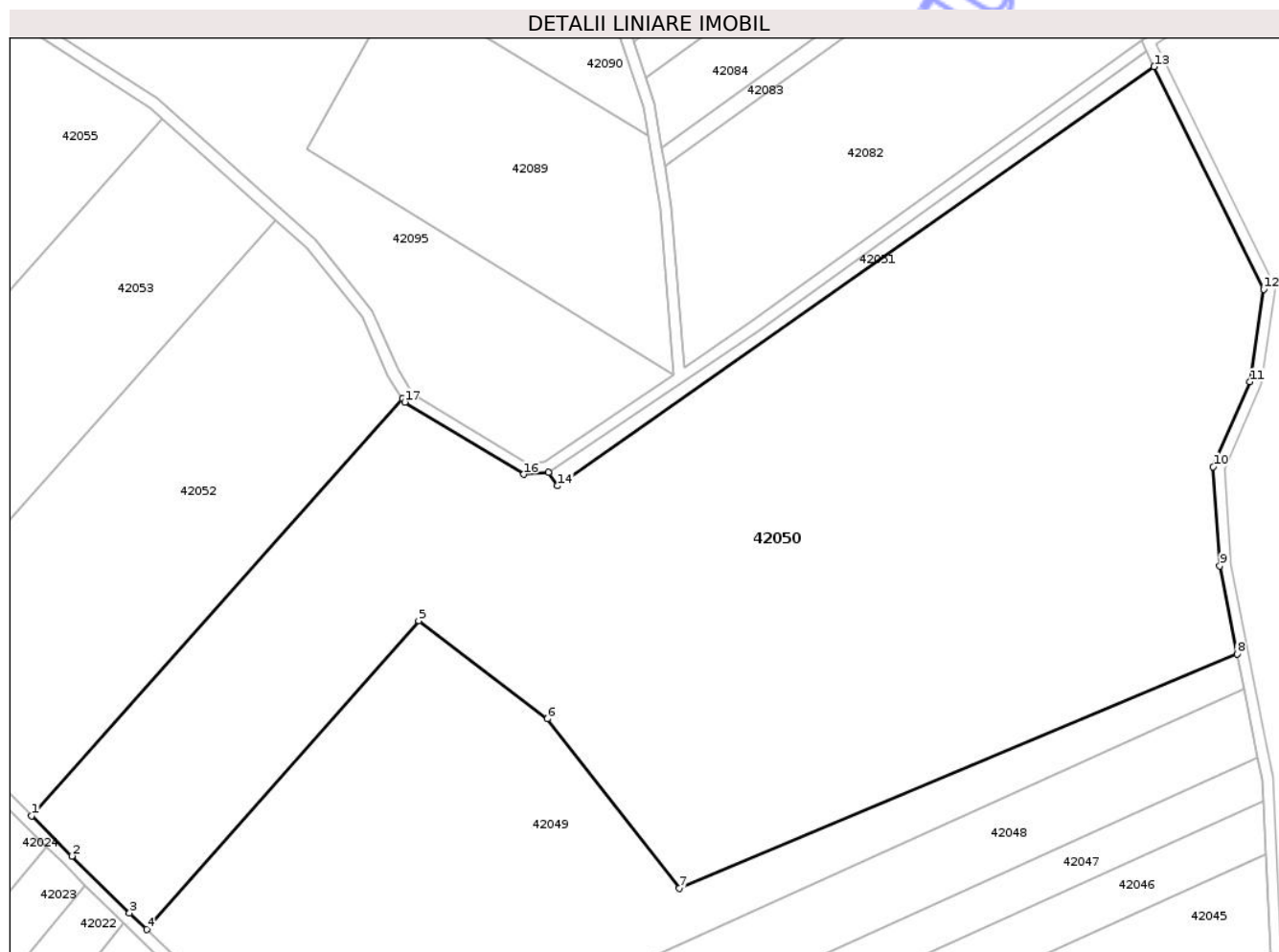
Inscrieri privind dezmembramintele dreptului de proprietate, drepturi reale de garanție și sarcini	Referințe
NU SUNT	

## Anexa Nr. 1 La Partea I

## Teren

Nr cadastral	Suprafața (mp)*	Observații / Referințe
	32.000	

\* Suprafața este determinată în planul de proiecție Stereo 70.



## Date referitoare la teren

Crt	Categorie folosință	Intra vilan	Suprafața (mp)	Tarla	Parcelă	Nr. topo	Observații / Referințe
1	arabil	NU	18.800	6	370/1	-	
2	faneata	NU	12.800	6	370/1/1	-	
3	faneata	NU	400	6	370/1/2	-	

## Lungime Segmente

1) Valorile lungimilor segmentelor sunt obținute din proiecție în plan.

Punct început	X / Y	Punct sfârșit	X / Y	Lungime segment (** (m)
1	456.530,201 542.771,738	2	456.540,82 542.761,148	14.997
2	456.540,82 542.761,148	3	456.555,976 542.746,192	21.292
3	456.555,976 542.746,192	4	456.560,488 542.741,836	6.272
4	456.560,488 542.741,836	5	456.632,215 542.823,144	108.424

Punct început	X / Y	Punct sfârșit	X / Y	Lungime segment (** (m)
5	456.632,215 542.823,144	6	456.666,082 542.797,288	42.609
6	456.666,082 542.797,288	7	456.700,91 542.752,668	56.603
7	456.700,91 542.752,668	8	456.847,811 542.814,403	159.346
8	456.847,811 542.814,403	9	456.843,299 542.837,573	23.605
9	456.843,299 542.837,573	10	456.841,541 542.863,655	26.141
10	456.841,541 542.863,655	11	456.851,282 542.886,004	24.379
11	456.851,282 542.886,004	12	456.854,861 542.910,415	24.672
12	456.854,861 542.910,415	13	456.826,002 542.969,036	65.339
13	456.826,002 542.969,036	14	456.668,831 542.858,658	192.057
14	456.668,831 542.858,658	15	456.666,353 542.862,141	4.275
15	456.666,353 542.862,141	16	456.659,858 542.861,678	6.512
16	456.659,858 542.861,678	17	456.628,542 542.880,686	36.633
17	456.628,542 542.880,686	18	456.627,947 542.881,625	1.113
18	456.627,947 542.881,625	1	456.530,201 542.771,738	147.07

\*\* Lungimile segmentelor sunt determinate în planul de proiecție Stereo 70 și sunt rotunjite la 1 milimetru.

\*\*\* Distanța dintre puncte este formată din segmente cumulate ce sunt mai mici decât valoarea 1 milimetru.



**DATE DESPRE IMOBILUL NR. 42051**

Oficiul de Cadastru și Publicitate Imobiliară MUREȘ  
Biroul de Cadastru și Publicitate Imobiliară Târnăveni

**A. Partea I. Descrierea imobilului**

TEREN Extravilan

Adresa: Jud. Mureș

Nr. Crt	Nr cadastral Nr. topografic	Suprafața* (mp)	Observații / Referințe
A1		700	Sector cadastral:42 Teren neimprejmuit;

**B. Partea II. Proprietari și acte**

Inscrieri privitoare la dreptul de proprietate și alte drepturi reale	Referințe
/	
Act Administrativ nr. TP 76332 , din 07/03/1995 emis de CJPSDPAT MURES;	
B1	A1
Intabulare, drept de PROPRIETATE, dobandit prin Reconstituire, cota actuala 1/1 1) COROȘ D LETIȚIA, LIPSA CNP	

**C. Partea III. SARCINI .**

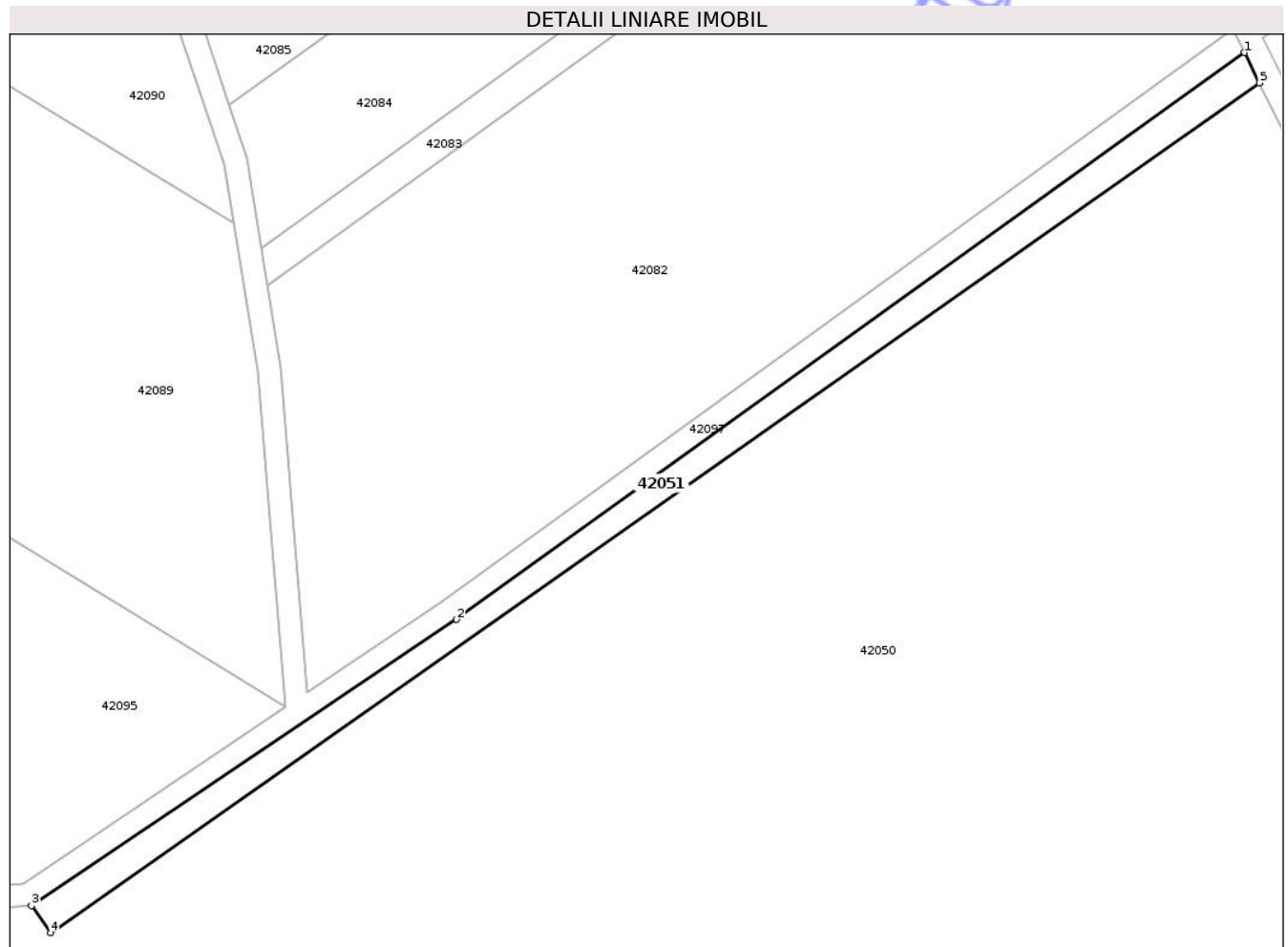
Inscrieri privind dezmembramintele dreptului de proprietate, drepturi reale de garanție și sarcini	Referințe
NU SUNT	

## Anexa Nr. 1 La Partea I

## Teren

Nr cadastral	Suprafața (mp)*	Observații / Referințe
	700	

\* Suprafața este determinată în planul de proiecție Stereo 70.



## Date referitoare la teren

Crt	Categorie folosință	Intra vilan	Suprafața (mp)	Tarla	Parcelă	Nr. topo	Observații / Referințe
1	arabil	NU	700	6	370/2	-	

## Lungime Segmente

1) Valorile lungimilor segmentelor sunt obținute din proiecție în plan.

Punct început	X / Y	Punct sfârșit	X / Y	Lungime segment (** (m)
1	456.824,063 542.972,976	2	456.721,597 542.899,333	126.184
2	456.721,597 542.899,333	3	456.666,353 542.862,141	66.597
3	456.666,353 542.862,141	4	456.668,831 542.858,658	4.275
4	456.668,831 542.858,658	5	456.826,002 542.969,036	192.057
5	456.826,002 542.969,036	1	456.824,063 542.972,976	4.392

\*\* Lungimile segmentelor sunt determinate în planul de proiecție Stereo 70 și sunt rotunjite la 1 milimetru.

\*\*\* Distanța dintre puncte este formată din segmente cumulate ce sunt mai mici decât valoarea 1 milimetru.

Neutilizabil în Circuitul  
Civil



**DATE DESPRE IMOBILUL NR. 42052**

Oficiul de Cadastru și Publicitate Imobiliară MUREȘ  
Biroul de Cadastru și Publicitate Imobiliară Târnăveni

**A. Partea I. Descrierea imobilului**

TEREN Extravilan

Adresa: Jud. Mureș

Nr. Crt	Nr cadastral Nr. topografic	Suprafața* (mp)	Observații / Referințe
A1		8.600	Sector cadastral:42 Teren neimprejmuit;

**B. Partea II. Proprietari și acte**

Inscrieri privitoare la dreptul de proprietate și alte drepturi reale	Referințe
/	
Act Administrativ nr. TP 77012 , din 12/09/1997 emis de CJPSDPAT MURES;	
B1	A1
Intabulare, drept de PROPRIETATE, dobandit prin Reconstituire, cota actuala 1/1	
1) HANCU GH PETRU, LIPSA CNP	
2) HANCU NORA-MIHAELA, LIPSA CNP	

**C. Partea III. SARCINI .**

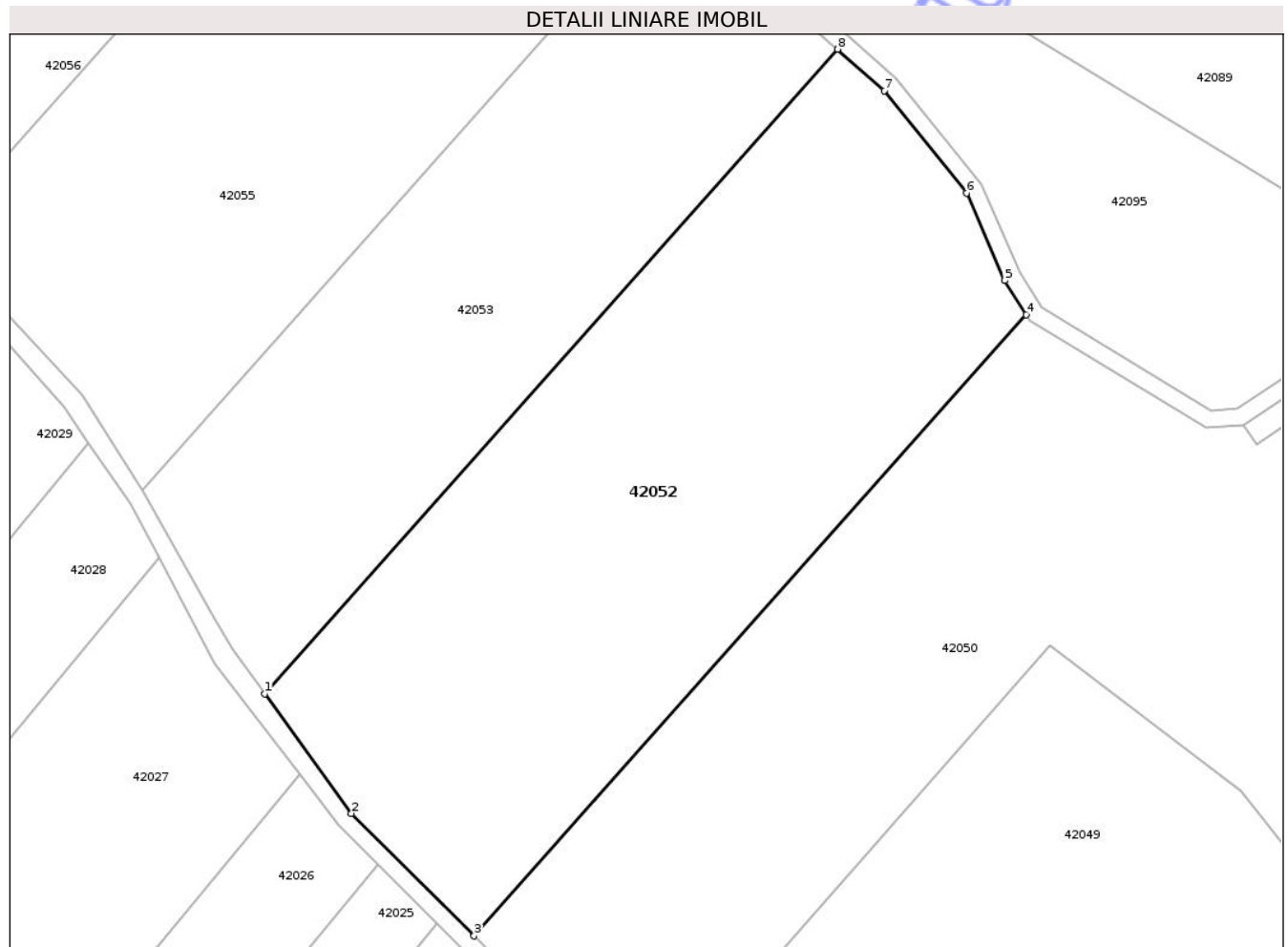
Inscrieri privind dezmembramintele dreptului de proprietate, drepturi reale de garanție și sarcini	Referințe
NU SUNT	

## Anexa Nr. 1 La Partea I

## Teren

Nr cadastral	Suprafața (mp)*	Observații / Referințe
	8.600	

\* Suprafața este determinată în planul de proiecție Stereo 70.



## Date referitoare la teren

Crt	Categorie folosință	Intra vilan	Suprafața (mp)	Tarla	Parcelă	Nr. topo	Observații / Referințe
1	arabil	NU	8.100	6	390/16	-	
2	faneata	NU	500	6	390/16	-	

## Lungime Segmente

1) Valorile lungimilor segmentelor sunt obținute din proiecție în plan.

Punct început	X / Y	Punct sfârșit	X / Y	Lungime segment (** (m)
1	456.493,137 542.814,545	2	456.508,465 542.793,412	26.107
2	456.508,465 542.793,412	3	456.530,201 542.771,738	30.695
3	456.530,201 542.771,738	4	456.627,947 542.881,625	147.07
4	456.627,947 542.881,625	5	456.624,135 542.887,64	7.121

Punct început	X / Y	Punct sfârșit	X / Y	Lungime segment (** (m)
5	456.624,135 542.887,64	6	456.617,408 542.903,171	16.925
6	456.617,408 542.903,171	7	456.602,794 542.921,252	23.248
7	456.602,794 542.921,252	8	456.594,582 542.928,591	11.013
8	456.594,582 542.928,591	1	456.493,137 542.814,545	152.635

\*\* Lungimile segmentelor sunt determinate în planul de proiecție Stereo 70 și sunt rotunjite la 1 milimetru.

\*\*\* Distanța dintre puncte este formată din segmente cumulate ce sunt mai mici decât valoarea 1 milimetru.

Neutilizabil în Circuitul Civil



**DATE DESPRE IMOBILUL NR. 42053**

Oficiul de Cadastru și Publicitate Imobiliară MUREȘ  
Biroul de Cadastru și Publicitate Imobiliară Târnăveni

**A. Partea I. Descrierea imobilului**

TEREN Extravilan

Adresa: Jud. Mureș

Nr. Crt	Nr cadastral Nr. topografic	Suprafața* (mp)	Observații / Referințe
A1		5.900	Sector cadastral:42 Teren neimprejmuit;

**B. Partea II. Proprietari și acte**

Inscrieri privitoare la dreptul de proprietate și alte drepturi reale	Referințe
/	
Act Administrativ nr. TP 77711 , din 10/07/2002 emis de CJPSDPAT MURES;	
B1	A1
Intabulare, drept de PROPRIETATE, dobandit prin Reconstituire, cota actuala 1/1	
1) HOLOM F FANOILĂ, LIPSA CNP	
2) HOLOM F IOAN, LIPSA CNP	
3) HOLOM F LIVIE, LIPSA CNP	

**C. Partea III. SARCINI .**

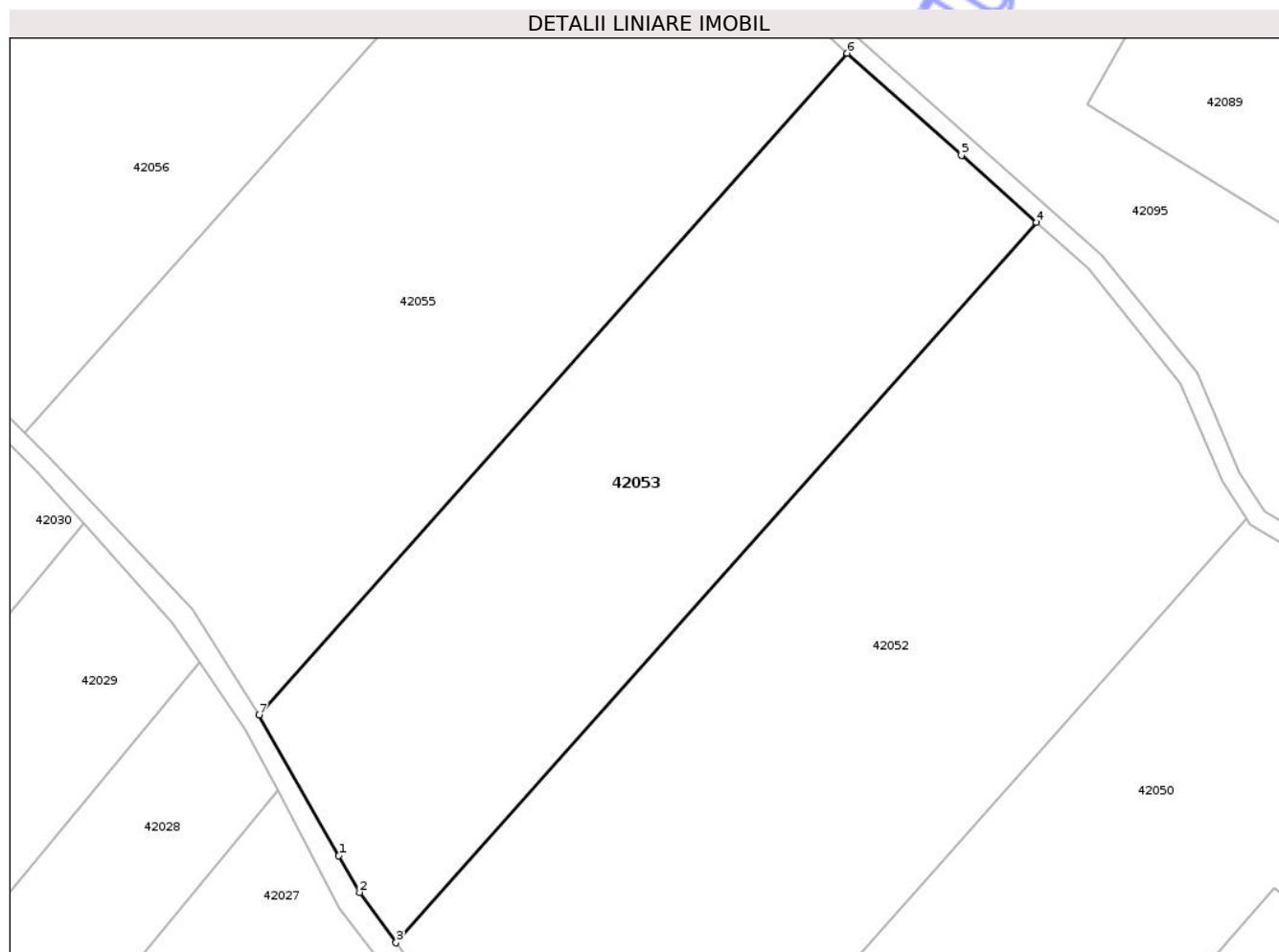
Inscrieri privind dezmembramintele dreptului de proprietate, drepturi reale de garanție și sarcini	Referințe
NU SUNT	

## Anexa Nr. 1 La Partea I

## Teren

Nr cadastral	Suprafața (mp)*	Observații / Referințe
	5.900	

\* Suprafața este determinată în planul de proiecție Stereo 70.



## Date referitoare la teren

Crt	Categorie folosință	Intra vilan	Suprafața (mp)	Tarla	Parcelă	Nr. topo	Observații / Referințe
1	arabil	NU	2.400	6	390/17	-	
2	arabil	NU	2.900	6	390/18	-	
3	faneata	NU	600	6	390/18	-	

## Lungime Segmente

1) Valorile lungimilor segmentelor sunt obținute din proiecție în plan.

Punct început	X / Y	Punct sfârșit	X / Y	Lungime segment (** (m)
1	456.484,071 542.828,306	2	456.487,357 542.822,514	6.659
2	456.487,357 542.822,514	3	456.493,137 542.814,545	9.844
3	456.493,137 542.814,545	4	456.594,582 542.928,591	152.635
4	456.594,582 542.928,591	5	456.582,712 542.939,199	15.92

Punct început	X / Y	Punct sfârşit	X / Y	Lungime segment (** (m)
5	456.582,712 542.939,199	6	456.564,63 542.955,36	24.251
6	456.564,63 542.955,36	7	456.471,431 542.850,585	140.228
7	456.471,431 542.850,585	1	456.484,071 542.828,306	25.615

\*\* Lungimile segmentelor sunt determinate în planul de proiecţie Stereo 70 şi sunt rotunjite la 1 milimetru.

\*\*\* Distanţa dintre puncte este formată din segmente cumulate ce sunt mai mici decât valoarea 1 milimetru.

Neutilizabil în Circuitul Civil



**DATE DESPRE IMOBILUL NR. 42054**

Oficiul de Cadastru și Publicitate Imobiliară MUREȘ  
Biroul de Cadastru și Publicitate Imobiliară Târnăveni

**A. Partea I. Descrierea imobilului**

TEREN Extravilan

Adresa: Jud. Mureș

Nr. Crt	Nr cadastral Nr. topografic	Suprafața* (mp)	Observații / Referințe
A1		4.063	Sector cadastral:42 Teren neimprejmuit;

**B. Partea II. Proprietari și acte**

Inscrieri privitoare la dreptul de proprietate și alte drepturi reale		Referințe
/		
Act Normativ nr. 7 , din 13/03/1996 emis de PARLAMENTUL ROMÂNIEI ((,art. 13));		
B1	Inscrierea posesiei, drept de PROPRIETATE, dobandit prin Constituire, cota actuala 1/1 1) NEIDENTIFICAT NEIDENTIFICAT	A1
B2	Se noteaza mentiunea proprietar neidentificat.	A1

**C. Partea III. SARCINI .**

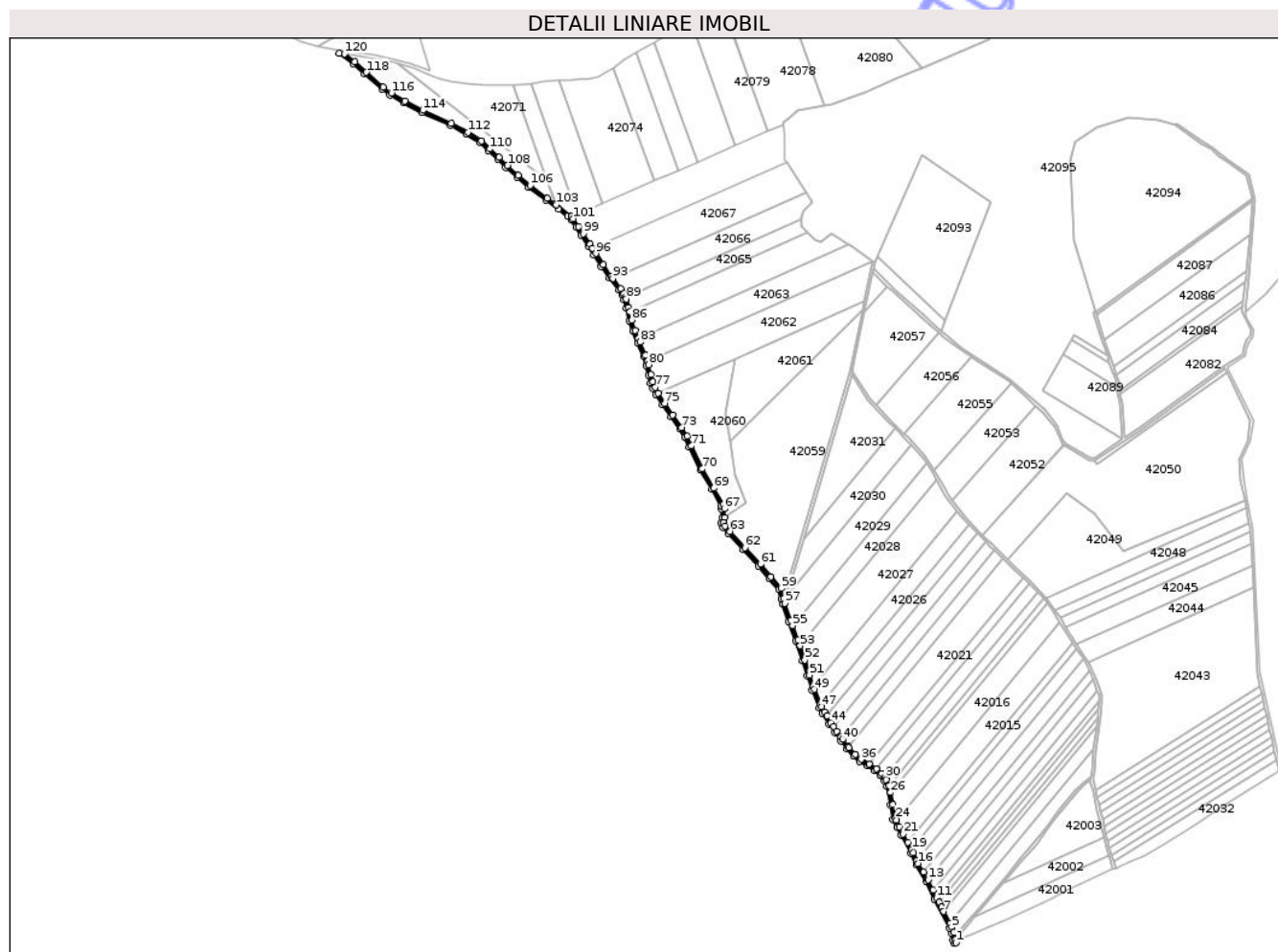
Inscrieri privind dezmembramintele dreptului de proprietate, drepturi reale de garanție și sarcini	Referințe
NU SUNT	

## Anexa Nr. 1 La Partea I

## Teren

Nr cadastral	Suprafața (mp)*	Observații / Referințe
	4.063	

\* Suprafața este determinată în planul de proiecție Stereo 70.



## Date referitoare la teren

Crt	Categorie folosință	Intravilan	Suprafața (mp)	Tarla	Parcelă	Nr. topo	Observații / Referințe
1	drum	NU	4.063	6	492/1	-	

## Lungime Segmente

1) Valorile lungimilor segmentelor sunt obținute din proiecție în plan.

Punct început	X / Y	Punct sfârșit	X / Y	Lungime segment	Punct început	X / Y	Punct sfârșit	X / Y	Lungime segment	Punct început	X / Y	Punct sfârșit	X / Y	Lungime segment
1	456.497,569 542.278,291	2	456.497,397 542.281,762	3.476	2	456.497,397 542.281,762	3	456.497,054 542.283,108	1.388	3	456.497,054 542.283,108	4	456.495,15 542.290,578	7.709
4	456.495,15 542.290,578	5	456.492,571 542.297,021	6.94	5	456.492,571 542.297,021	6	456.490,172 542.301,683	5.243	6	456.490,172 542.301,683	7	456.482,775 542.316,054	16.163
7	456.482,775 542.316,054	8	456.480,072 542.321,306	5.906	8	456.480,072 542.321,306	9	456.477,095 542.327,091	6.506	9	456.477,095 542.327,091	10	456.474,49 542.332,152	5.692
10	456.474,49 542.332,152	11	456.474,187 542.332,787	0.704	11	456.474,187 542.332,787	12	456.469,763 542.342,041	10.257	12	456.469,763 542.342,041	13	456.463,851 542.354,408	13.707
13	456.463,851 542.354,408	14	456.463,338 542.355,262	0.997	14	456.463,338 542.355,262	15	456.458,324 542.363,617	9.744	15	456.458,324 542.363,617	16	456.451,966 542.374,212	12.356
16	456.451,966 542.374,212	17	456.450,19 542.378,067	4.244	17	456.450,19 542.378,067	18	456.445,83 542.387,535	10.424	18	456.445,83 542.387,535	19	456.443,82 542.391,257	4.23

Punct început	X / Y	Punct sfârșit	X / Y	Lungime segment	Punct început	X / Y	Punct sfârșit	X / Y	Lungime segment	Punct început	X / Y	Punct sfârșit	X / Y	Lungime segment
19	456.443,82 542.391,257	20	456.439,091 542.400,016	9.954	20	456.439,091 542.400,016	21	456.433,677 542.410,045	11.398	21	456.433,677 542.410,045	22	456.428,759 542.419,081	10.288
22	456.428,759 542.419,081	23	456.425,306 542.426,477	8.162	23	456.425,306 542.426,477	24	456.424,264 542.428,707	2.462	24	456.424,264 542.428,707	25	456.421,077 542.445,43	17.023
25	456.421,077 542.445,43	26	456.418,288 542.460,162	14.995	26	456.418,288 542.460,162	27	456.416,671 542.468,704	8.693	27	456.416,671 542.468,704	28	456.416,477 542.469,122	0.461
28	456.416,477 542.469,122	29	456.413,229 542.476,109	7.705	29	456.413,229 542.476,109	30	456.411,329 542.478,483	3.04	30	456.411,329 542.478,483	31	456.407,646 542.483,084	5.894
31	456.407,646 542.483,084	32	456.401,169 542.488,775	8.621	32	456.401,169 542.488,775	33	456.401,123 542.488,806	0.056	33	456.401,123 542.488,806	34	456.392,585 542.494,592	10.314
34	456.392,585 542.494,592	35	456.392,178 542.494,868	0.491	35	456.392,178 542.494,868	36	456.382,876 542.500,42	10.833	36	456.382,876 542.500,42	37	456.375,812 542.506,486	9.311
37	456.375,812 542.506,486	38	456.367,98 542.514,69	11.342	38	456.367,98 542.514,69	39	456.366,841 542.516,157	1.858	39	456.366,841 542.516,157	40	456.360,425 542.524,424	10.464
40	456.360,425 542.524,424	41	456.357,942 542.527,835	4.219	41	456.357,942 542.527,835	42	456.353,069 542.534,528	8.279	42	456.353,069 542.534,528	43	456.349,298 542.540,001	6.646
43	456.349,298 542.540,001	44	456.346,017 542.544,761	5.781	44	456.346,017 542.544,761	45	456.341,206 542.553,066	9.598	45	456.341,206 542.553,066	46	456.338,481 542.557,77	5.437
46	456.338,481 542.557,77	47	456.334,78 542.564,302	7.507	47	456.334,78 542.564,302	48	456.333,609 542.567,055	2.992	48	456.333,609 542.567,055	49	456.325,92 542.585,135	19.647
49	456.325,92 542.585,135	50	456.324,648 542.588,977	4.047	50	456.324,648 542.588,977	51	456.320,125 542.602,64	14.392	51	456.320,125 542.602,64	52	456.314,345 542.620,598	18.866
52	456.314,345 542.620,598	53	456.308,608 542.637,98	18.304	53	456.308,608 542.637,98	54	456.306,278 542.645,04	7.435	54	456.306,278 542.645,04	55	456.299,608 542.662,408	18.604
55	456.299,608 542.662,408	56	456.297,204 542.668,67	6.707	56	456.297,204 542.668,67	57	456.290,202 542.689,294	21.781	57	456.290,202 542.689,294	58	456.288,744 542.695,016	5.904
58	456.288,744 542.695,016	59	456.285,599 542.707,36	12.738	59	456.285,599 542.707,36	60	456.273,261 542.721,63	18.864	60	456.273,261 542.721,63	61	456.260,61 542.736,84	19.783
61	456.260,61 542.736,84	62	456.241,577 542.756,732	27.531	62	456.241,577 542.756,732	63	456.223,527 542.776,531	26.792	63	456.223,527 542.776,531	64	456.217,726 542.782,976	8.671
64	456.217,726 542.782,976	65	456.215,714 542.787,062	4.554	65	456.215,714 542.787,062	66	456.216,846 542.793,285	6.325	66	456.216,846 542.793,285	67	456.216,771 542.803,905	10.62
67	456.216,771 542.803,905	68	456.215,38 542.808,989	5.271	68	456.215,38 542.808,989	69	456.203,969 542.828,909	22.957	69	456.203,969 542.828,909	70	456.190,141 542.852,178	27.068
70	456.190,141 542.852,178	71	456.176,848 542.880,044	30.874	71	456.176,848 542.880,044	72	456.171,786 542.891,63	12.643	72	456.171,786 542.891,63	73	456.165,092 542.902,236	12.542
73	456.165,092 542.902,236	74	456.154,214 542.917,344	18.617	74	456.154,214 542.917,344	75	456.144,514 542.931,468	17.134	75	456.144,514 542.931,468	76	456.136,478 542.944,076	14.952
76	456.136,478 542.944,076	77	456.133,138 542.951,202	7.87	77	456.133,138 542.951,202	78	456.130,306 542.957,578	6.976	78	456.130,306 542.957,578	79	456.128,122 542.966,694	9.374
79	456.128,122 542.966,694	80	456.125,163 542.978,461	12.134	80	456.125,163 542.978,461	81	456.123,837 542.982,724	4.465	81	456.123,837 542.982,724	82	456.121,63 542.989,824	7.435
82	456.121,63 542.989,824	83	456.114,684 543.006,094	17.69	83	456.114,684 543.006,094	84	456.112,842 543.010,481	4.758	84	456.112,842 543.010,481	85	456.108,771 543.020,179	10.518
85	456.108,771 543.020,179	86	456.104,66 543.032,441	12.933	86	456.104,66 543.032,441	87	456.102,187 543.042,587	10.443	87	456.102,187 543.042,587	88	456.100,993 543.047,488	5.045
88	456.100,993 543.047,488	89	456.097,777 543.057,973	10.967	89	456.097,777 543.057,973	90	456.096,945 543.060,011	2.202	90	456.096,945 543.060,011	91	456.095,208 543.064,264	4.594
91	456.095,208 543.064,264	92	456.091,225 543.070,428	7.338	92	456.091,225 543.070,428	93	456.081,544 543.083,034	15.895	93	456.081,544 543.083,034	94	456.079,72 543.085,41	2.995
94	456.079,72 543.085,41	95	456.069,952 543.099,422	17.081	95	456.069,952 543.099,422	96	456.061,084 543.113,241	16.419	96	456.061,084 543.113,241	97	456.057,147 543.119,393	7.305
97	456.057,147 543.119,393	98	456.054,018 543.124,283	5.805	98	456.054,018 543.124,283	99	456.045,728 543.137,083	15.251	99	456.045,728 543.137,083	100	456.040,139 543.145,786	10.343
100	456.040,139 543.145,786	101	456.033,582 543.155,461	11.688	101	456.033,582 543.155,461	102	456.031,107 543.158,031	3.568	102	456.031,107 543.158,031	103	456.012,914 543.172,39	23.178
103	456.012,914 543.172,39	104	456.012,158 543.172,987	0.963	104	456.012,158 543.172,987	105	456.002,217 543.180,378	12.387	105	456.002,217 543.180,378	106	455.981,594 543.195,828	25.769
106	455.981,594 543.195,828	107	455.967,16 543.208,099	18.945	107	455.967,16 543.208,099	108	455.953,889 543.219,978	17.811	108	455.953,889 543.219,978	109	455.943,866 543.229,763	14.007
109	455.943,866 543.229,763	110	455.932,682 543.239,926	15.112	110	455.932,682 543.239,926	111	455.922,662 543.249,556	13.898	111	455.922,662 543.249,556	112	455.905,978 543.260,149	19.762
112	455.905,978 543.260,149	113	455.885,636 543.271,135	23.119	113	455.885,636 543.271,135	114	455.851,344 543.286,599	37.617	114	455.851,344 543.286,599	115	455.829,405 543.298,179	24.808
115	455.829,405 543.298,179	116	455.813,098 543.307,647	18.856	116	455.813,098 543.307,647	117	455.803,489 543.314,773	11.963	117	455.803,489 543.314,773	118	455.782,9 543.332,778	27.351

Punct început	X / Y	Punct sfârșit	X / Y	Lungime segment	Punct început	X / Y	Punct sfârșit	X / Y	Lungime segment	Punct început	X / Y	Punct sfârșit	X / Y	Lungime segment
118	455.782,9 543.332,778	119	455.768,726 543.345,669	19.16	119	455.768,726 543.345,669	120	455.756,251 543.354,984	15.56 9	120	455.756,251 543.354,984	121	455.750,113 543.355,823	6.195
121	455.750,113 543.355,823	122	455.766,838 543.343,331	20.87 6	122	455.766,838 543.343,331	123	455.780,894 543.330,547	19.0	123	455.780,894 543.330,547	124	455.801,605 543.312,435	27.51 3
124	455.801,605 543.312,435	125	455.811,447 543.305,137	12.25 3	125	455.811,447 543.305,137	126	455.827,89 543.295,435	19.09 2	126	455.827,89 543.295,435	127	455.850,026 543.283,903	24.96
127	455.850,026 543.283,903	128	455.884,307 543.268,444	37.60 5	128	455.884,307 543.268,444	129	455.904,46 543.257,56	22.90 4	129	455.904,46 543.257,56	130	455.920,8 543.247,185	19.35 5
130	455.920,8 543.247,185	131	455.930,634 543.237,734	13.63 9	131	455.930,634 543.237,734	132	455.941,795 543.227,592	15.08 1	132	455.941,795 543.227,592	133	455.951,84 543.217,786	14.03 7
133	455.951,84 543.217,786	134	455.965,188 543.205,838	17.91 4	134	455.965,188 543.205,838	135	455.979,732 543.193,474	19.08 9	135	455.979,732 543.193,474	136	456.000,421 543.177,976	25.85
136	456.000,421 543.177,976	137	456.015,66 543.166,751	18.92 7	137	456.015,66 543.166,751	138	456.026,632 543.158,352	13.81 8	138	456.026,632 543.158,352	139	456.031,246 543.153,562	6.651
139	456.031,246 543.153,562	140	456.036,99 543.145,138	10.19 6	140	456.036,99 543.145,138	141	456.043,207 543.135,457	11.50 5	141	456.043,207 543.135,457	142	456.051,496 543.122,659	15.24 8
142	456.051,496 543.122,659	143	456.058,559 543.111,622	13.10 3	143	456.058,559 543.111,622	144	456.067,458 543.097,754	16.47 8	144	456.067,458 543.097,754	145	456.077,298 543.083,637	17.20 8
145	456.077,298 543.083,637	146	456.088,772 543.068,697	18.83 8	146	456.088,772 543.068,697	147	456.092,536 543.062,871	6.936	147	456.092,536 543.062,871	148	456.094,949 543.056,964	6.381
148	456.094,949 543.056,964	149	456.098,099 543.046,692	10.74 4	149	456.098,099 543.046,692	150	456.101,775 543.031,608	15.52 6	150	456.101,775 543.031,608	151	456.105,962 543.019,12	13.17 1
151	456.105,962 543.019,12	152	456.111,922 543.004,924	15.39 6	152	456.111,922 543.004,924	153	456.118,81 542.988,787	17.54 6	153	456.118,81 542.988,787	154	456.122,274 542.977,65	11.66 4
154	456.122,274 542.977,65	155	456.125,209 542.965,978	12.03 4	155	456.125,209 542.965,978	156	456.127,453 542.956,611	9.632	156	456.127,453 542.956,611	157	456.130,409 542.949,957	7.281
157	456.130,409 542.949,957	158	456.133,844 542.942,628	8.094	158	456.133,844 542.942,628	159	456.142,012 542.929,812	15.19 7	159	456.142,012 542.929,812	160	456.151,76 542.915,618	17.21 9
160	456.151,76 542.915,618	161	456.162,604 542.900,557	18.55 8	161	456.162,604 542.900,557	162	456.169,128 542.890,22	12.22 4	162	456.169,128 542.890,22	163	456.174,119 542.878,797	12.46 6
163	456.174,119 542.878,797	164	456.187,492 542.850,763	31.06	164	456.187,492 542.850,763	165	456.201,378 542.827,397	27.18 1	165	456.201,378 542.827,397	166	456.212,587 542.807,829	22.55 2
166	456.212,587 542.807,829	167	456.213,774 542.803,492	4.497	167	456.213,774 542.803,492	168	456.213,844 542.793,545	9.947	168	456.213,844 542.793,545	169	456.212,585 542.786,625	7.034
169	456.212,585 542.786,625	170	456.215,218 542.781,278	5.96	170	456.215,218 542.781,278	171	456.221,304 542.774,517	9.096	171	456.221,304 542.774,517	172	456.239,385 542.754,684	26.83 8
172	456.239,385 542.754,684	173	456.258,37 542.734,841	27.46 3	173	456.258,37 542.734,841	174	456.270,973 542.719,69	19.70 7	174	456.270,973 542.719,69	175	456.282,924 542.705,866	18.27 4
175	456.282,924 542.705,866	176	456.285,837 542.694,275	11.95 1	176	456.285,837 542.694,275	177	456.287,294 542.688,554	5.904	177	456.287,294 542.688,554	178	456.294,382 542.667,649	22.07 3
178	456.294,382 542.667,649	179	456.303,452 542.644,032	25.29 9	179	456.303,452 542.644,032	180	456.311,493 542.619,669	25.65 6	180	456.311,493 542.619,669	181	456.317,273 542.601,709	18.86 7
181	456.317,273 542.601,709	182	456.323,111 542.584,075	18.57 5	182	456.323,111 542.584,075	183	456.332,086 542.562,971	22.93 3	183	456.332,086 542.562,971	184	456.335,878 542.556,279	7.692
184	456.335,878 542.556,279	185	456.343,48 542.543,156	15.16 6	185	456.343,48 542.543,156	186	456.350,62 542.532,794	12.58 3	186	456.350,62 542.532,794	187	456.358,026 542.522,621	12.58 3
187	456.358,026 542.522,621	188	456.365,704 542.512,729	12.52 2	188	456.365,704 542.512,729	189	456.373,744 542.504,307	11.64 4	189	456.373,744 542.504,307	190	456.381,117 542.497,977	9.718
190	456.381,117 542.497,977	191	456.390,566 542.492,336	11.00 5	191	456.390,566 542.492,336	192	456.399,33 542.486,397	10.58 7	192	456.399,33 542.486,397	193	456.405,468 542.481,004	8.17
193	456.405,468 542.481,004	194	456.410,661 542.474,516	8.31	194	456.410,661 542.474,516	195	456.413,793 542.467,778	7.431	195	456.413,793 542.467,778	196	456.418,13 542.444,87	23.31 6
196	456.418,13 542.444,87	197	456.421,388 542.427,778	17.4	197	456.421,388 542.427,778	198	456.426,08 542.417,728	11.09 1	198	456.426,08 542.417,728	199	456.431,039 542.408,616	10.37 5
199	456.431,039 542.408,616	200	456.443,144 542.386,194	25.48 1	200	456.443,144 542.386,194	201	456.449,309 542.372,809	14.73 6	201	456.449,309 542.372,809	202	456.461,205 542.352,986	23.11 9
202	456.461,205 542.352,986	203	456.471,803 542.330,818	24.57	203	456.471,803 542.330,818	204	456.489,839 542.295,774	39.41 3	204	456.489,839 542.295,774	205	456.492,291 542.289,646	6.601
205	456.492,291 542.289,646	206	456.494,415 542.281,313	8.599	206	456.494,415 542.281,313	207	456.494,572 542.278,142	3.175	207	456.494,572 542.278,142	1	456.497,569 542.278,291	3.0

\*\* Lungimile segmentelor sunt determinate în planul de proiecție Stereo 70 și sunt rotunjite la 1 milimetru.

\*\*\* Distanța dintre puncte este formată din segmente cumulate ce sunt mai mici decât valoarea 1 milimetru.



## DATE DESPRE IMOBILUL NR. 42055

Oficiul de Cadastru și Publicitate Imobiliară MUREȘ  
Biroul de Cadastru și Publicitate Imobiliară Târnăveni

## A. Partea I. Descrierea imobilului

TEREN Extravilan

Adresa: Jud. Mureș

Nr. Crt	Nr cadastral Nr. topografic	Suprafața* (mp)	Observații / Referințe
A1		7.500	Sector cadastral:42 Teren neimprejmuit;

## B. Partea II. Proprietari și acte

Inscrieri privitoare la dreptul de proprietate și alte drepturi reale	Referințe
/	
Act Administrativ nr. TP 77851 , din 31/03/2005 emis de CJPSDPAT MURES;	
B1	A1
Intabulare, drept de PROPRIETATE, dobandit prin Reconstituire, cota actuala 1/1	
1) OSTROVEANU R LENA, LIPSA CNP	

## C. Partea III. SARCINI .

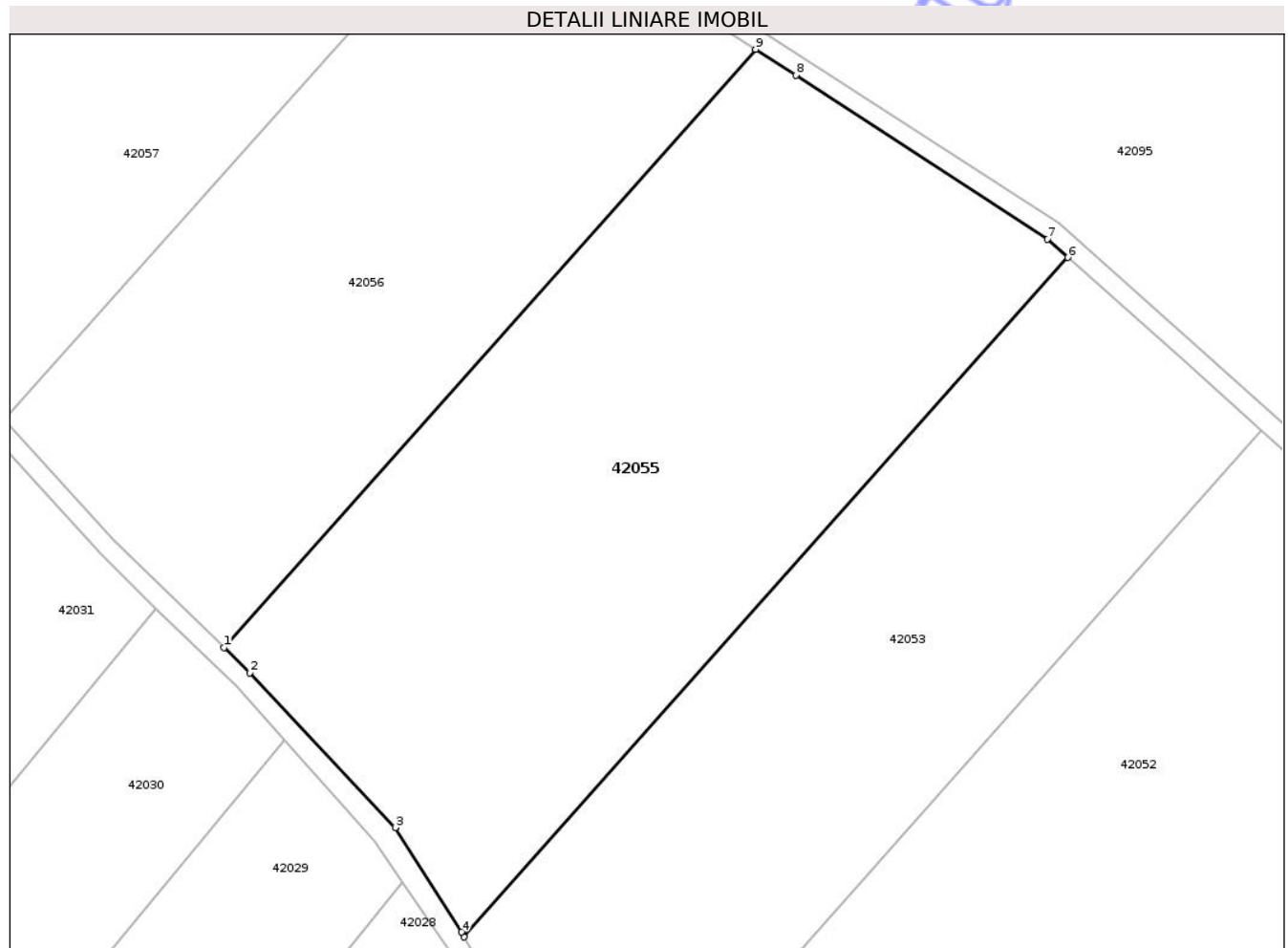
Inscrieri privind dezmembramintele dreptului de proprietate, drepturi reale de garanție și sarcini	Referințe
NU SUNT	

## Anexa Nr. 1 La Partea I

## Teren

Nr cadastral	Suprafața (mp)*	Observații / Referințe
	7.500	

\* Suprafața este determinată în planul de proiecție Stereo 70.



## Date referitoare la teren

Crt	Categorie folosință	Intravilan	Suprafața (mp)	Tarla	Parcelă	Nr. topo	Observații / Referințe
1	faneata	NU	970	6	390/19	-	
2	arabil	NU	6.530	6	390/19	-	

## Lungime Segmente

1) Valorile lungimilor segmentelor sunt obținute din proiecție în plan.

Punct început	X / Y	Punct sfârșit	X / Y	Lungime segment (** (m))
1	456.434,377 542.895,218	2	456.438,382 542.891,308	5.597
2	456.438,382 542.891,308	3	456.460,782 542.867,446	32.728
3	456.460,782 542.867,446	4	456.471,013 542.851,322	19.096
4	456.471,013 542.851,322	5	456.471,431 542.850,585	0.848

Punct început	X / Y	Punct sfârșit	X / Y	Lungime segment (** (m)
5	456.471,431 542.850,585	6	456.564,63 542.955,36	140.228
6	456.564,63 542.955,36	7	456.561,496 542.958,16	4.203
7	456.561,496 542.958,16	8	456.522,634 542.983,462	46.372
8	456.522,634 542.983,462	9	456.516,427 542.987,459	7.383
9	456.516,427 542.987,459	1	456.434,377 542.895,218	123.453

\*\* Lungimile segmentelor sunt determinate în planul de proiecție Stereo 70 și sunt rotunjite la 1 milimetru.

\*\*\* Distanța dintre puncte este formată din segmente cumulate ce sunt mai mici decât valoarea 1 milimetru.

Neutilizabil în Circuitul Civil



**DATE DESPRE IMOBILUL NR. 42056**

Oficiul de Cadastru și Publicitate Imobiliară MUREȘ  
Biroul de Cadastru și Publicitate Imobiliară Târnăveni

**A. Partea I. Descrierea imobilului**

TEREN Extravilan

Adresa: Jud. Mureș

Nr. Crt	Nr cadastral Nr. topografic	Suprafața* (mp)	Observații / Referințe
A1		5.800	Sector cadastral:42 Teren neimprejmuit;

**B. Partea II. Proprietari și acte**

Inscrieri privitoare la dreptul de proprietate și alte drepturi reale	Referințe
/	
Act Administrativ nr. TP 77711 , din 10/07/2002 emis de CJPSDPAT MURES;	
B1	A1
Intabulare, drept de PROPRIETATE, dobandit prin Reconstituire, cota actuala 1/1	
1) HOLOM F FANOILĂ, LIPSA CNP	
2) HOLOM F IOAN, LIPSA CNP	
3) HOLOM F LIVIE, LIPSA CNP	

**C. Partea III. SARCINI .**

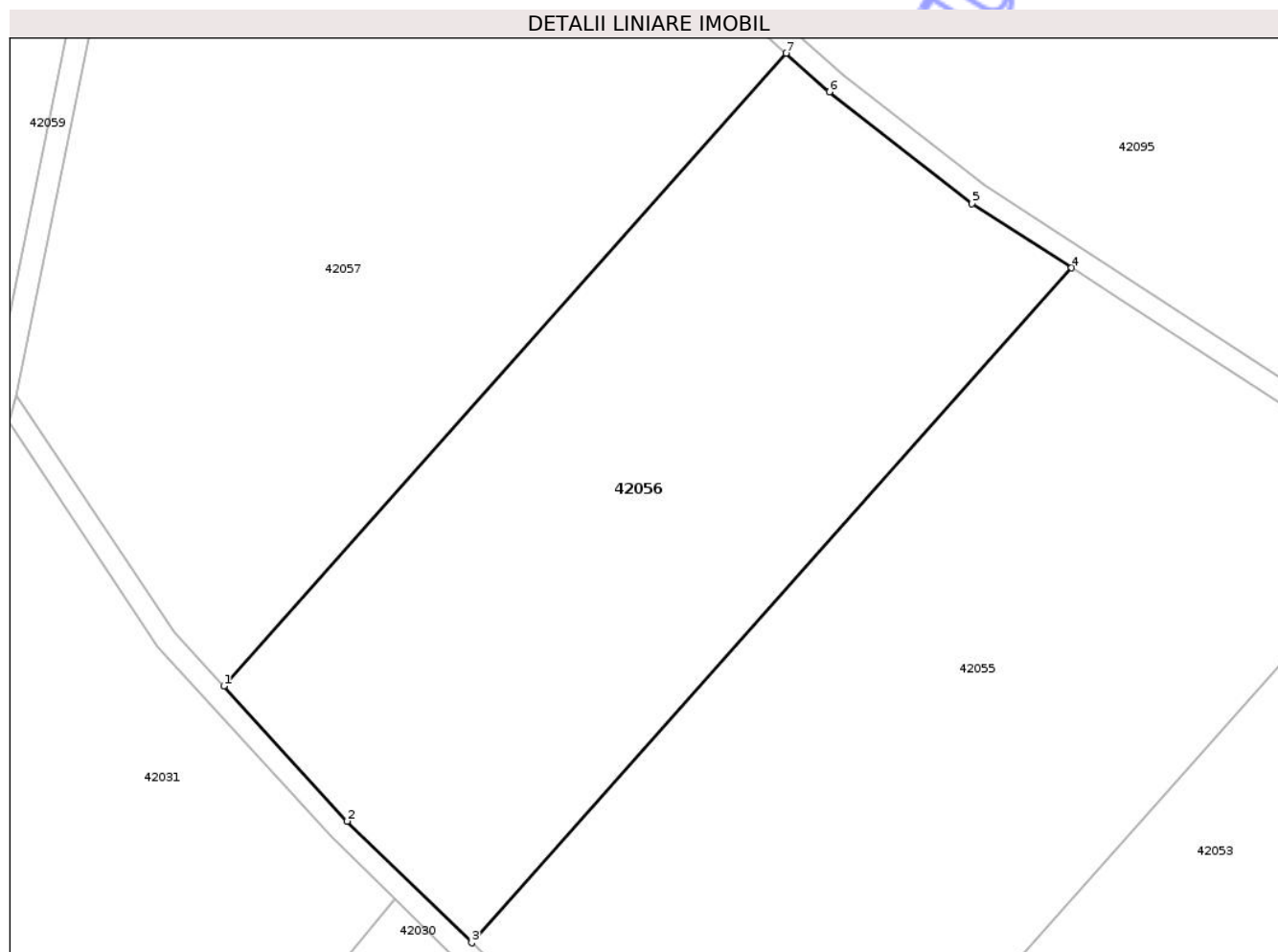
Inscrieri privind dezmembramintele dreptului de proprietate, drepturi reale de garanție și sarcini	Referințe
NU SUNT	

## Anexa Nr. 1 La Partea I

## Teren

Nr cadastral	Suprafața (mp)*	Observații / Referințe
	5.800	

\* Suprafața este determinată în planul de proiecție Stereo 70.



## Date referitoare la teren

Crt	Categorie folosință	Intra vilan	Suprafața (mp)	Tarla	Parcelă	Nr. topo	Observații / Referințe
1	faneata	NU	500	6	390/20	-	
2	arabil	NU	5.300	6	390/20	-	

## Lungime Segmente

1) Valorile lungimilor segmentelor sunt obținute din proiecție în plan.

Punct început	X / Y	Punct sfârșit	X / Y	Lungime segment (** (m))
1	456.400,472 542.930,296	2	456.417,351 542.911,844	25.007
2	456.417,351 542.911,844	3	456.434,377 542.895,218	23.798
3	456.434,377 542.895,218	4	456.516,427 542.987,459	123.453
4	456.516,427 542.987,459	5	456.502,792 542.996,239	16.217

Punct început	X / Y	Punct sfârșit	X / Y	Lungime segment (** (m)
5	456.502,792 542.996,239	6	456.483,303 543.011,501	24.754
6	456.483,303 543.011,501	7	456.477,407 543.016,787	7.919
7	456.477,407 543.016,787	1	456.400,472 542.930,296	115.757

\*\* Lungimile segmentelor sunt determinate în planul de proiecție Stereo 70 și sunt rotunjite la 1 milimetru.

\*\*\* Distanța dintre puncte este formată din segmente cumulate ce sunt mai mici decât valoarea 1 milimetru.

Neutilizabil în Circuitul Civil



**DATE DESPRE IMOBILUL NR. 42057**

Oficiul de Cadastru și Publicitate Imobiliară MUREȘ  
Biroul de Cadastru și Publicitate Imobiliară Târnăveni

**A. Partea I. Descrierea imobilului**

TEREN Extravilan

Adresa: Jud. Mureș

Nr. Crt	Nr cadastral Nr. topografic	Suprafața* (mp)	Observații / Referințe
A1		8.000	Sector cadastral:42 Teren neimprejmuit;

**B. Partea II. Proprietari și acte**

Inscrieri privitoare la dreptul de proprietate și alte drepturi reale	Referințe
/	
Act Administrativ nr. TP 77331 , din 14/06/1999 emis de CJPSDPAT MURES;	
B1	A1
Intabulare, drept de PROPRIETATE, dobandit prin Reconstituire, cota actuala 1/1	
1) PAVEL P LEON, LIPSA CNP	

**C. Partea III. SARCINI .**

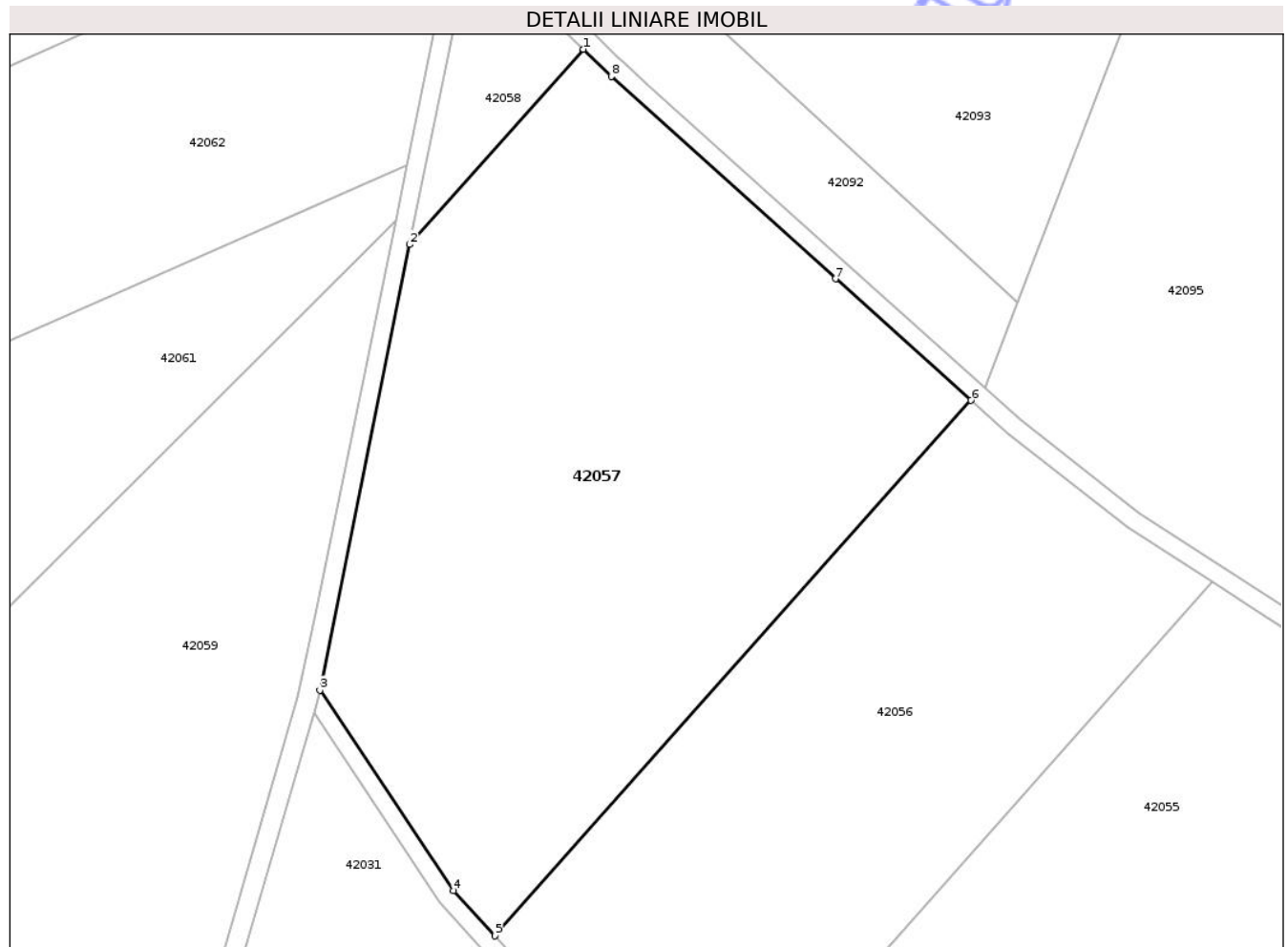
Inscrieri privind dezmembramintele dreptului de proprietate, drepturi reale de garanție și sarcini	Referințe
NU SUNT	

## Anexa Nr. 1 La Partea I

## Teren

Nr cadastral	Suprafața (mp)*	Observații / Referințe
	8.000	

\* Suprafața este determinată în planul de proiecție Stereo 70.



## Date referitoare la teren

Crt	Categorie folosință	Intra vilan	Suprafața (mp)	Tarla	Parcelă	Nr. topo	Observații / Referințe
1	faneata	NU	1.000	6	390/20	-	
2	arabil	NU	7.000	6	390/20	-	

## Lungime Segmente

1) Valorile lungimilor segmentelor sunt obținute din proiecție în plan.

Punct început	X / Y	Punct sfârșit	X / Y	Lungime segment (** (m))
1	456.414,737 543.073,505	2	456.386,687 543.041,97	42.204
2	456.386,687 543.041,97	3	456.372,162 542.969,975	73.446
3	456.372,162 542.969,975	4	456.393,758 542.937,636	38.887
4	456.393,758 542.937,636	5	456.400,472 542.930,296	9.947

Punct început	X / Y	Punct sfârșit	X / Y	Lungime segment (** (m)
5	456.400,472 542.930,296	6	456.477,407 543.016,787	115.757
6	456.477,407 543.016,787	7	456.455,51 543.036,418	29.408
7	456.455,51 543.036,418	8	456.419,251 543.069,092	48.809
8	456.419,251 543.069,092	1	456.414,737 543.073,505	6.312

\*\* Lungimile segmentelor sunt determinate în planul de proiecție Stereo 70 și sunt rotunjite la 1 milimetru.

\*\*\* Distanța dintre puncte este formată din segmente cumulate ce sunt mai mici decât valoarea 1 milimetru.

Neutilizabil în Circuitul Civil





## DATE DESPRE IMOBILUL NR. 42058

Oficiul de Cadastru și Publicitate Imobiliară MUREȘ  
Biroul de Cadastru și Publicitate Imobiliară Târnăveni

## A. Partea I. Descrierea imobilului

TEREN Extravilan

Adresa: Jud. Mureș

Nr. Crt	Nr cadastral Nr. topografic	Suprafața* (mp)	Observații / Referințe
A1		534	Sector cadastral:42 Teren neimprejmuit;

## B. Partea II. Proprietari și acte

Inscrieri privitoare la dreptul de proprietate și alte drepturi reale	Referințe
/	
Act Administrativ nr. TP 77858 , din 06/05/2005 emis de CJPSDPAT MURES;	
B1	A1
Intabulare, drept de PROPRIETATE, dobandit prin Reconstituire, cota actuala 1/1	
1) SOCACIU P PETRU, LIPSA CNP 2) COROS P ZAMFIRA, LIPSA CNP 3) SOCACIU P EUGEN, LIPSA CNP 4) SOCACIU P MARIA, LIPSA CNP 5) SOCACIU P IOAN, LIPSA CNP 6) SOCACIU P DUMITRU, LIPSA CNP	

## C. Partea III. SARCINI .

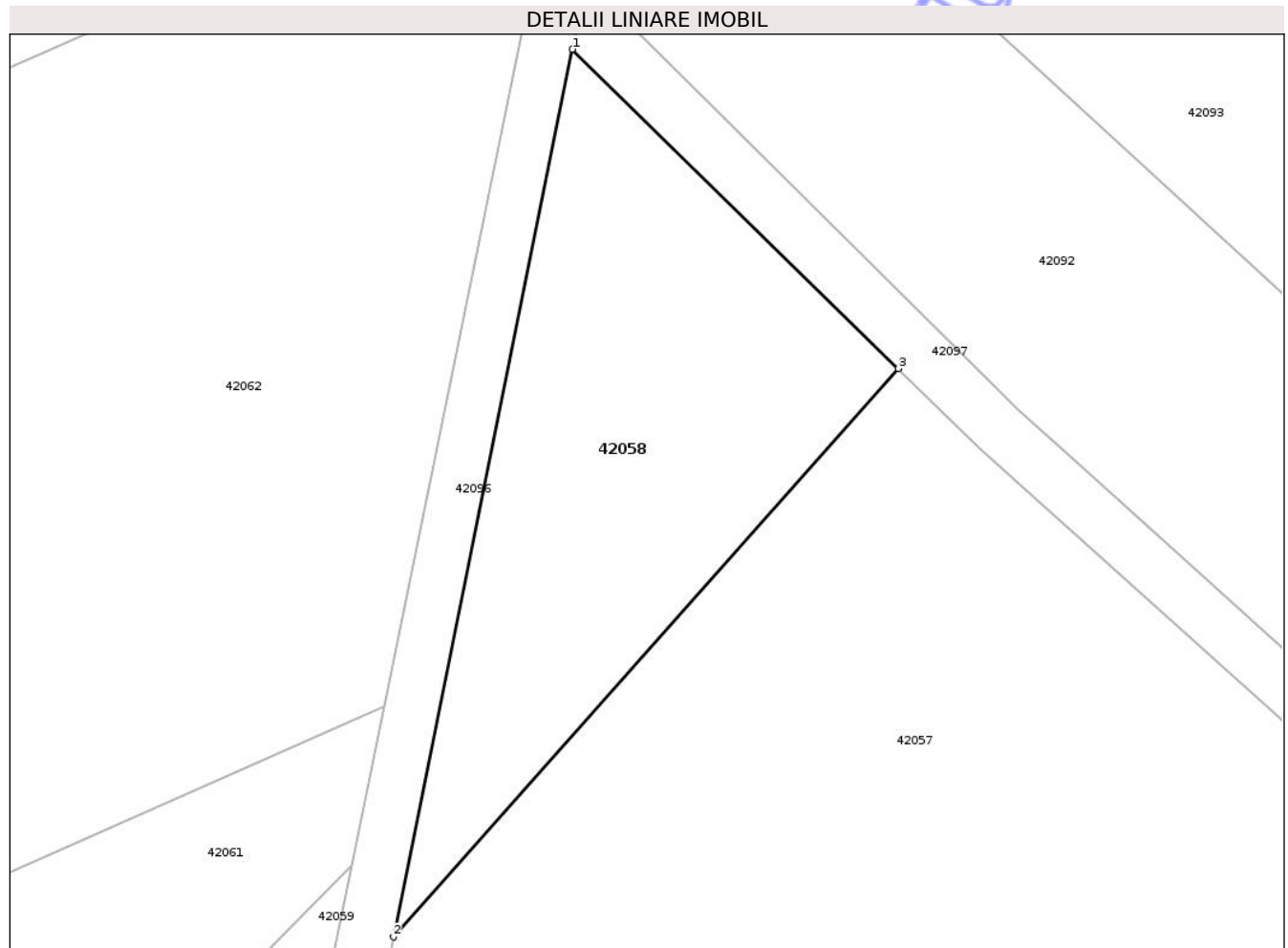
Inscrieri privind dezmembramintele dreptului de proprietate, drepturi reale de garanție și sarcini	Referințe
NU SUNT	

## Anexa Nr. 1 La Partea I

## Teren

Nr cadastral	Suprafața (mp)*	Observații / Referințe
	534	

\* Suprafața este determinată în planul de proiecție Stereo 70.



## Date referitoare la teren

Crt	Categorie folosință	Intra vilan	Suprafața (mp)	Tarla	Parcelă	Nr. topo	Observații / Referințe
1	faneata	NU	534	6	375/1/1	-	

## Lungime Segmente

1) Valorile lungimilor segmentelor sunt obținute din proiecție în plan.

Punct început	X / Y	Punct sfârșit	X / Y	Lungime segment (** (m)
1	456.396,622 543.091,214	2	456.386,687 543.041,97	50.236
2	456.386,687 543.041,97	3	456.414,737 543.073,505	42.204
3	456.414,737 543.073,505	1	456.396,622 543.091,214	25.333

\*\* Lungimile segmentelor sunt determinate în planul de proiecție Stereo 70 și sunt rotunjite la 1 milimetru.

\*\*\* Distanța dintre puncte este formată din segmente cumulate ce sunt mai mici decât valoarea 1 milimetru.

**DATE DESPRE IMOBILUL NR. 42059**

Oficiul de Cadastru și Publicitate Imobiliară MUREȘ  
Biroul de Cadastru și Publicitate Imobiliară Târnăveni

**A. Partea I. Descrierea imobilului**

TEREN Extravilan

Adresa: Jud. Mureș

Nr. Crt	Nr cadastral Nr. topografic	Suprafața* (mp)	Observații / Referințe
A1		24.112	Sector cadastral:42 Teren neimprejmuit;

**B. Partea II. Proprietari și acte**

Inscrieri privitoare la dreptul de proprietate și alte drepturi reale	Referințe
/	
Act Administrativ nr. TP 77098 , din 04/03/1998 emis de CJPSDPAT MURES;	
B1	A1
Intabulare, drept de PROPRIETATE, dobandit prin Reconstituire, cota actuala 1/1	
1) <b>BOGDAN A IOAN</b> , LIPSA CNP	
2) <b>BOGDAN A TEOFIL</b> , LIPSA CNP	

**C. Partea III. SARCINI .**

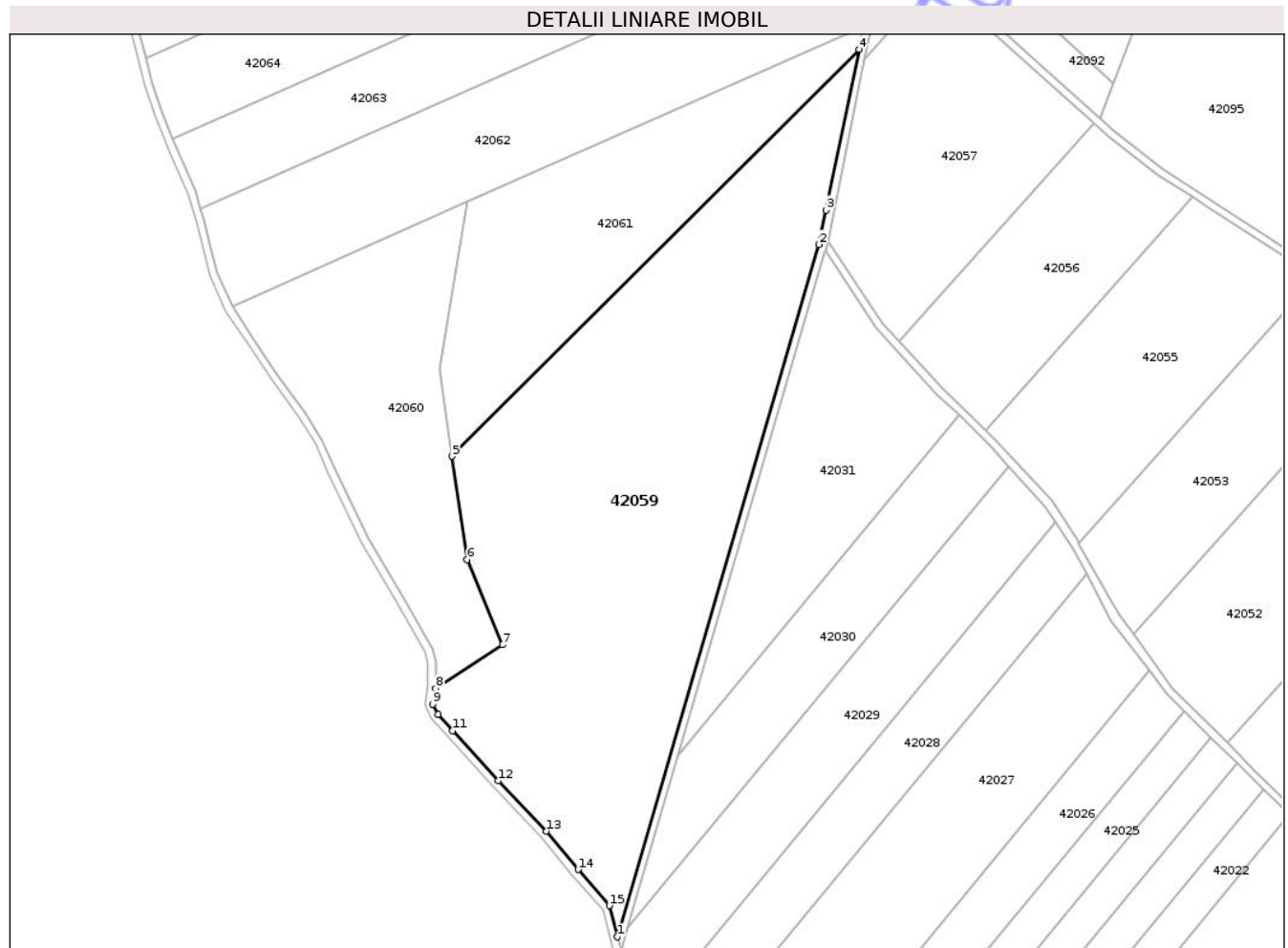
Inscrieri privind dezmembramintele dreptului de proprietate, drepturi reale de garanție și sarcini	Referințe
NU SUNT	

## Anexa Nr. 1 La Partea I

## Teren

Nr cadastral	Suprafața (mp)*	Observații / Referințe
	24.112	

\* Suprafața este determinată în planul de proiecție Stereo 70.



## Date referitoare la teren

Crt	Categorie folosință	Intra vilan	Suprafața (mp)	Tarla	Parcelă	Nr. topo	Observații / Referințe
1	faneata	NU	4.400	6	308	-	
2	faneata	NU	4.600	6	309	-	
3	arabil	NU	7.500	6	312/1	-	
4	faneata	NU	7.612	6	312/1	-	

## Lungime Segmente

1) Valorile lungimilor segmentelor sunt obținute din proiecție în plan.

Punct început	X / Y	Punct sfârșit	X / Y	Lungime segment (** (m)
1	456.288,744 542.695,016	2	456.368,5 542.968,76	285.126
2	456.368,5 542.968,76	3	456.371,424 542.982,32	13.872
3	456.371,424 542.982,32	4	456.384,371 543.045,916	64.9

Punct început	X / Y	Punct sfârșit	X / Y	Lungime segment (** (m)
4	456.384,371 543.045,916	5	456.223,374 542.885,031	227.605
5	456.223,374 542.885,031	6	456.229,254 542.844,136	41.315
6	456.229,254 542.844,136	7	456.243,261 542.810,477	36.457
7	456.243,261 542.810,477	8	456.216,846 542.793,285	31.517
8	456.216,846 542.793,285	9	456.215,714 542.787,062	6.325
9	456.215,714 542.787,062	10	456.217,726 542.782,976	4.554
10	456.217,726 542.782,976	11	456.223,527 542.776,531	8.671
11	456.223,527 542.776,531	12	456.241,577 542.756,732	26.792
12	456.241,577 542.756,732	13	456.260,61 542.736,84	27.531
13	456.260,61 542.736,84	14	456.273,261 542.721,63	19.783
14	456.273,261 542.721,63	15	456.285,599 542.707,36	18.864
15	456.285,599 542.707,36	1	456.288,744 542.695,016	12.738

\*\* Lungimile segmentelor sunt determinate în planul de proiecție Stereo 70 și sunt rotunjite la 1 milimetru.

\*\*\* Distanța dintre puncte este formată din segmente cumulate ce sunt mai mici decât valoarea 1 milimetru.



**DATE DESPRE IMOBILUL NR. 42060**

Oficiul de Cadastru și Publicitate Imobiliară MUREȘ  
Biroul de Cadastru și Publicitate Imobiliară Târnăveni

**A. Partea I. Descrierea imobilului**

TEREN Extravilan

Adresa: Jud. Mureș

Nr. Crt	Nr cadastral Nr. topografic	Suprafața* (mp)	Observații / Referințe
A1		8.600	Sector cadastral:42 Teren neimprejmuit;

**B. Partea II. Proprietari și acte**

Inscrieri privitoare la dreptul de proprietate și alte drepturi reale	Referințe
/	
Act Administrativ nr. TP 77012 , din 12/09/1997 emis de CJPSDPAT MURES;	
B1	A1
Intabulare, drept de PROPRIETATE, dobandit prin Reconstituire, cota actuala 1/1	
1) HANCU GH PETRU, LIPSA CNP	
2) HANCU NORA-MIHAELA, LIPSA CNP	

**C. Partea III. SARCINI .**

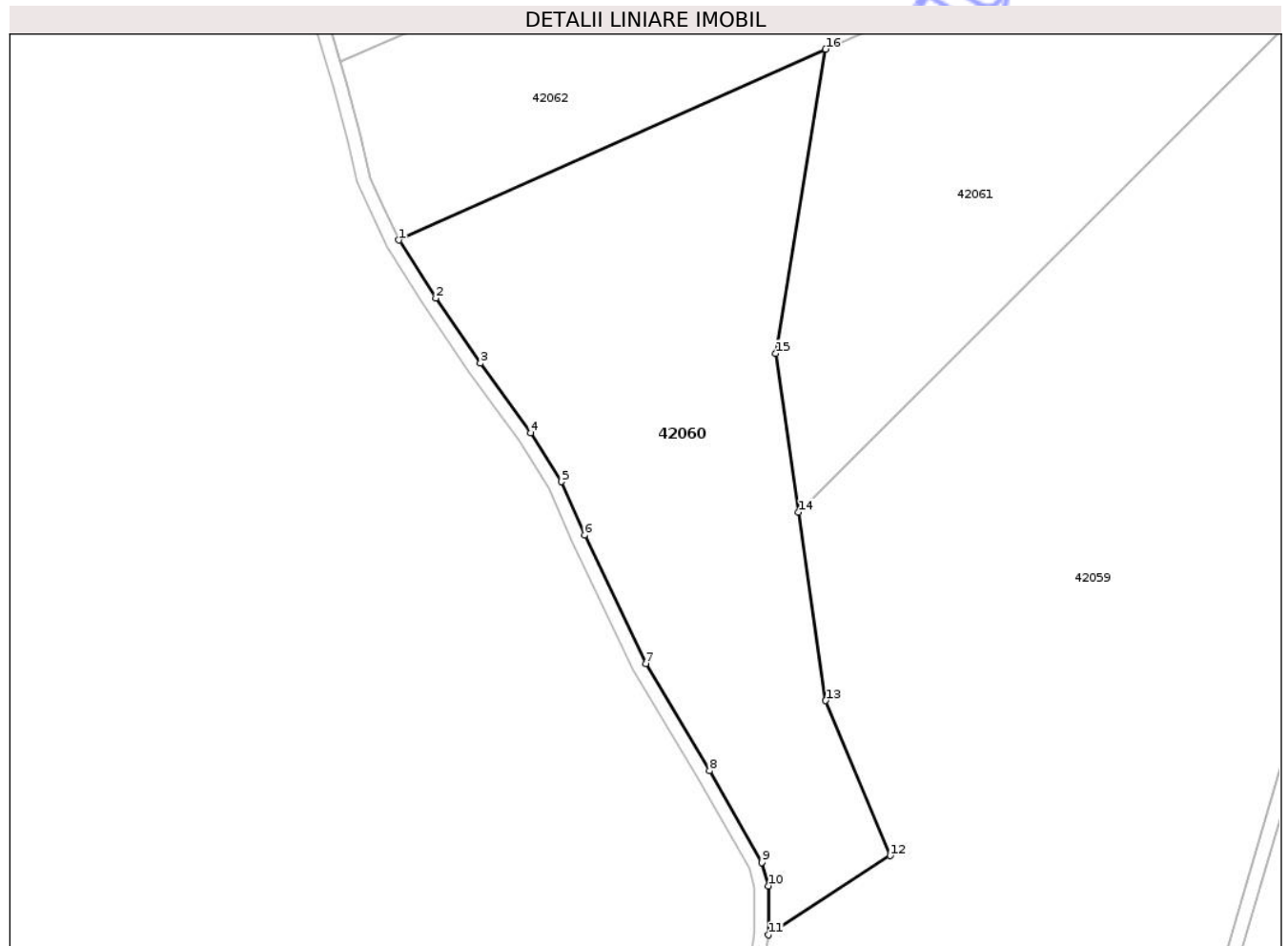
Inscrieri privind dezmembramintele dreptului de proprietate, drepturi reale de garanție și sarcini	Referințe
NU SUNT	

## Anexa Nr. 1 La Partea I

## Teren

Nr cadastral	Suprafața (mp)*	Observații / Referințe
	8.600	

\* Suprafața este determinată în planul de proiecție Stereo 70.



## Date referitoare la teren

Crt	Categorie folosință	Intra vilan	Suprafața (mp)	Tarla	Parcelă	Nr. topo	Observații / Referințe
1	arabil	NU	5.400	6	312/2	-	
2	faneata	NU	3.200	6	312/2	-	

## Lungime Segmente

1) Valorile lungimilor segmentelor sunt obținute din proiecție în plan.

Punct început	X / Y	Punct sfârșit	X / Y	Lungime segment (** (m)
1	456.136,478 542.944,076	2	456.144,514 542.931,468	14.952
2	456.144,514 542.931,468	3	456.154,214 542.917,344	17.134
3	456.154,214 542.917,344	4	456.165,092 542.902,236	18.617
4	456.165,092 542.902,236	5	456.171,786 542.891,63	12.542

Punct început	X / Y	Punct sfârșit	X / Y	Lungime segment (** (m)
5	456.171,786 542.891,63	6	456.176,848 542.880,044	12.643
6	456.176,848 542.880,044	7	456.190,141 542.852,178	30.874
7	456.190,141 542.852,178	8	456.203,969 542.828,909	27.068
8	456.203,969 542.828,909	9	456.215,38 542.808,989	22.957
9	456.215,38 542.808,989	10	456.216,771 542.803,905	5.271
10	456.216,771 542.803,905	11	456.216,846 542.793,285	10.62
11	456.216,846 542.793,285	12	456.243,261 542.810,477	31.517
12	456.243,261 542.810,477	13	456.229,254 542.844,136	36.457
13	456.229,254 542.844,136	14	456.223,374 542.885,031	41.315
14	456.223,374 542.885,031	15	456.218,425 542.919,448	34.771
15	456.218,425 542.919,448	16	456.229,226 542.985,517	66.946
16	456.229,226 542.985,517	1	456.136,478 542.944,076	101.584

\*\* Lungimile segmentelor sunt determinate în planul de proiecție Stereo 70 și sunt rotunjite la 1 milimetru.

\*\*\* Distanța dintre puncte este formată din segmente cumulate ce sunt mai mici decât valoarea 1 milimetru.



**DATE DESPRE IMOBILUL NR. 42061**

Oficiul de Cadastru și Publicitate Imobiliară MUREȘ  
Biroul de Cadastru și Publicitate Imobiliară Târnăveni

**A. Partea I. Descrierea imobilului**

TEREN Extravilan

Adresa: Jud. Mureș

Nr. Crt	Nr cadastral Nr. topografic	Suprafața* (mp)	Observații / Referințe
A1		8.600	Sector cadastral:42 Teren neimprejmuit;

**B. Partea II. Proprietari și acte**

Inscrieri privitoare la dreptul de proprietate și alte drepturi reale	Referințe
/	
Act Administrativ nr. PVPP NR. 2498/2011 , din 22/01/2026 emis de COMUNA MICA;	
B1	Inscrierea provizorie, drept de PROPRIETATE, dobandit prin Lege, cota actuala 1/1
	1) SOCACIU V ILIE, LIPSA CNP

**C. Partea III. SARCINI .**

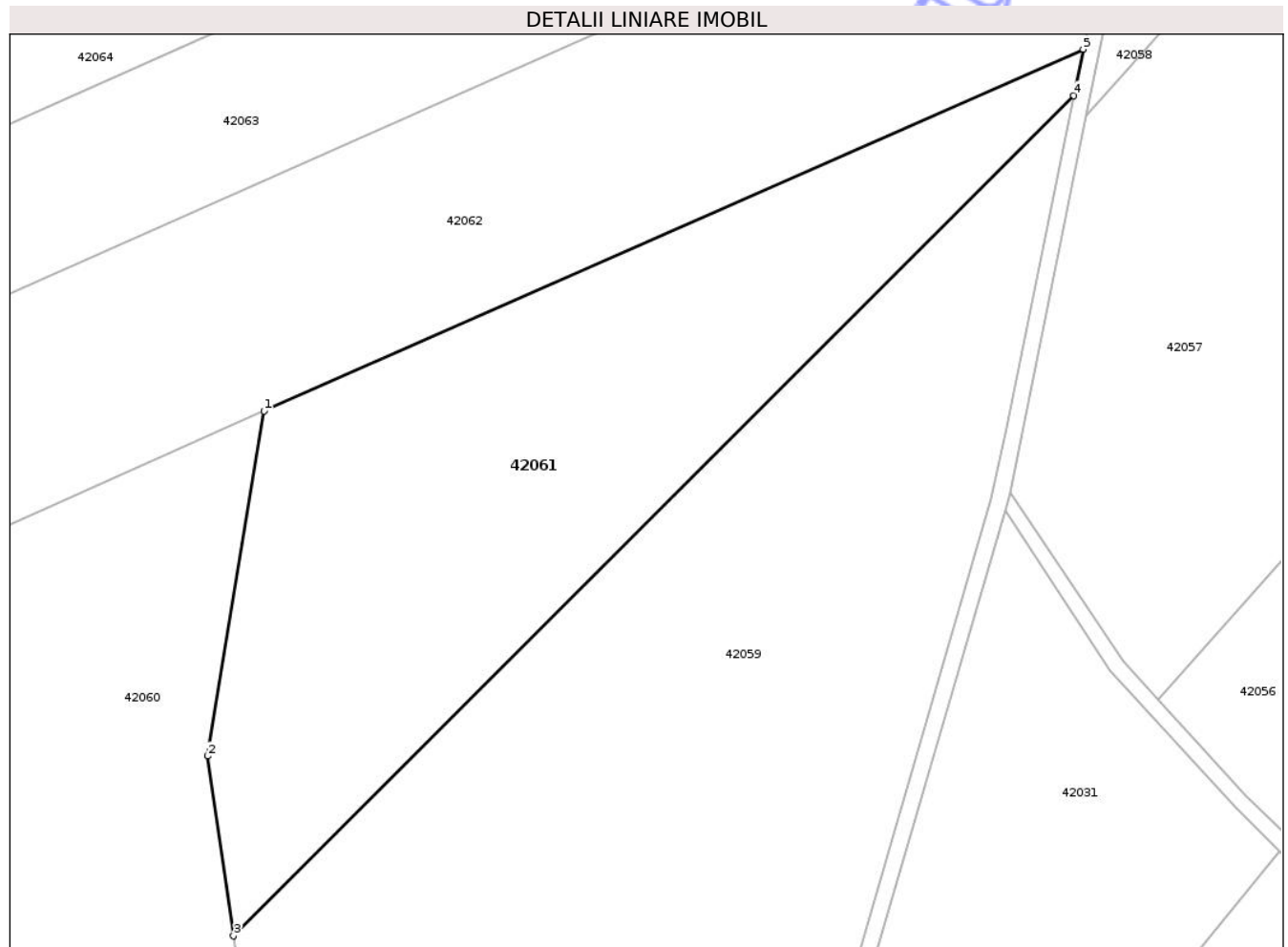
Inscrieri privind dezmembramintele dreptului de proprietate, drepturi reale de garanție și sarcini	Referințe
NU SUNT	

## Anexa Nr. 1 La Partea I

## Teren

Nr cadastral	Suprafața (mp)*	Observații / Referințe
	8.600	

\* Suprafața este determinată în planul de proiecție Stereo 70.



## Date referitoare la teren

Crt	Categorie folosință	Intra vilan	Suprafața (mp)	Tarla	Parcelă	Nr. topo	Observații / Referințe
1	arabil	NU	4.500	6	312/3	-	
2	faneata	NU	4.100	6	312/3/1	-	

## Lungime Segmente

1) Valorile lungimilor segmentelor sunt obținute din proiecție în plan.

Punct început	X / Y	Punct sfârșit	X / Y	Lungime segment (** (m))
1	456.229,226 542.985,517	2	456.218,425 542.919,448	66.946
2	456.218,425 542.919,448	3	456.223,374 542.885,031	34.771
3	456.223,374 542.885,031	4	456.384,371 543.045,916	227.605
4	456.384,371 543.045,916	5	456.386,174 543.054,772	9.038

Punct început	X / Y	Punct sfârșit	X / Y	Lungime segment (** (m)
5	456.386,174 543.054,772	1	456.229,226 542.985,517	171.549

\*\* Lungimile segmentelor sunt determinate în planul de proiecție Stereo 70 și sunt rotunjite la 1 milimetru.

\*\*\* Distanța dintre puncte este formată din segmente cumulate ce sunt mai mici decât valoarea 1 milimetru.

Neutilizabil în Circuitul Civil



**DATE DESPRE IMOBILUL NR. 42062**

Oficiul de Cadastru și Publicitate Imobiliară MUREȘ  
Biroul de Cadastru și Publicitate Imobiliară Târnăveni

**A. Partea I. Descrierea imobilului**

TEREN Extravilan

Adresa: Jud. Mureș

Nr. Crt	Nr cadastral Nr. topografic	Suprafața* (mp)	Observații / Referințe
A1		11.600	Sector cadastral:42 Teren neimprejmuit;

**B. Partea II. Proprietari și acte**

Inscrieri privitoare la dreptul de proprietate și alte drepturi reale	Referințe
/	
Act Administrativ nr. TP 77858 , din 06/05/2005 emis de CJPSDPAT MURES;	
B1	A1
Intabulare, drept de PROPRIETATE, dobandit prin Reconstituire, cota actuala 1/1	
1) SOCACIU P PETRU, LIPSA CNP 2) COROS P ZAMFIRA, LIPSA CNP 3) SOCACIU P EUGEN, LIPSA CNP 4) SOCACIU P MARIA, LIPSA CNP 5) SOCACIU P IOAN, LIPSA CNP 6) SOCACIU P DUMITRU, LIPSA CNP	

**C. Partea III. SARCINI .**

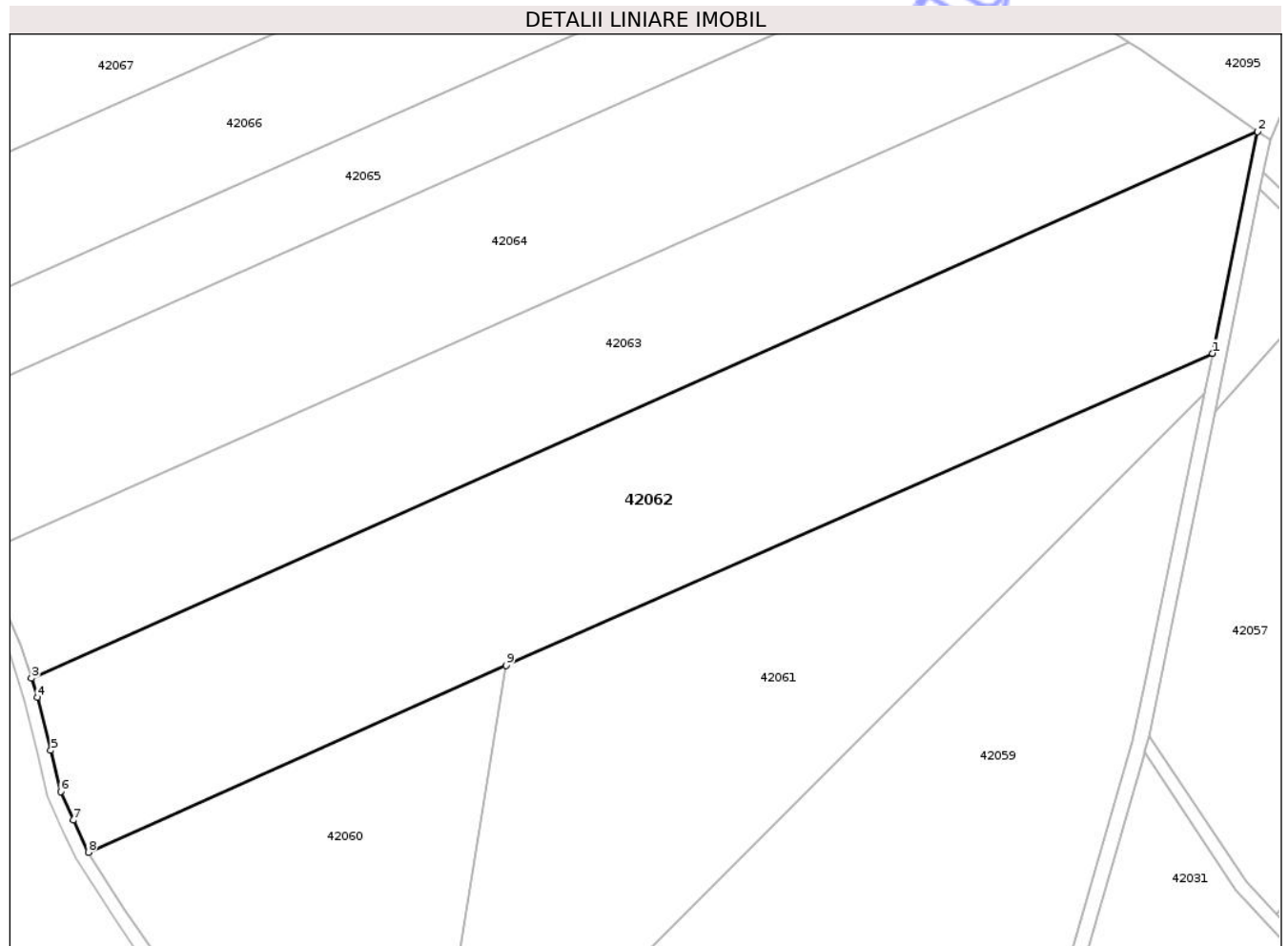
Inscrieri privind dezmembramintele dreptului de proprietate, drepturi reale de garanție și sarcini	Referințe
NU SUNT	

## Anexa Nr. 1 La Partea I

## Teren

Nr cadastral	Suprafața (mp)*	Observații / Referințe
	11.600	

\* Suprafața este determinată în planul de proiecție Stereo 70.



## Date referitoare la teren

Crt	Categorie folosință	Intra vilan	Suprafața (mp)	Tarla	Parcelă	Nr. topo	Observații / Referințe
1	faneata	NU	4.200	6	321/4	-	
2	arabil	NU	7.400	6	321/4	-	

## Lungime Segmente

1) Valorile lungimilor segmentelor sunt obținute din proiecție în plan.

Punct început	X / Y	Punct sfârșit	X / Y	Lungime segment (** (m)
1	456.386,174 543.054,772	2	456.396,177 543.103,908	50.144
2	456.396,177 543.103,908	3	456.123,837 542.982,724	298.085
3	456.123,837 542.982,724	4	456.125,163 542.978,461	4.465
4	456.125,163 542.978,461	5	456.128,122 542.966,694	12.134

Punct început	X / Y	Punct sfârșit	X / Y	Lungime segment (** (m)
5	456.128,122 542.966,694	6	456.130,306 542.957,578	9.374
6	456.130,306 542.957,578	7	456.133,138 542.951,202	6.976
7	456.133,138 542.951,202	8	456.136,478 542.944,076	7.87
8	456.136,478 542.944,076	9	456.229,226 542.985,517	101.584
9	456.229,226 542.985,517	1	456.386,174 543.054,772	171.549

\*\* Lungimile segmentelor sunt determinate în planul de proiecție Stereo 70 și sunt rotunjite la 1 milimetru.

\*\*\* Distanța dintre puncte este formată din segmente cumulate ce sunt mai mici decât valoarea 1 milimetru.

Neutilizabil în Circuitul Civil



**DATE DESPRE IMOBILUL NR. 42063**

Oficiul de Cadastru și Publicitate Imobiliară MUREȘ  
Biroul de Cadastru și Publicitate Imobiliară Târnăveni

**A. Partea I. Descrierea imobilului**

TEREN Extravilan

Adresa: Jud. Mureș

Nr. Crt	Nr cadastral Nr. topografic	Suprafața* (mp)	Observații / Referințe
A1		8.600	Sector cadastral:42 Teren neimprejmuit;

**B. Partea II. Proprietari și acte**

Inscrieri privitoare la dreptul de proprietate și alte drepturi reale	Referințe
/	
Act Administrativ nr. TP 77386 , din 26/07/1999 emis de CJPSDPAT MURES;	
B1	A1
Intabulare, drept de PROPRIETATE, dobandit prin Reconstituire, cota actuala 1/1 1) SOCACIU G FIRA, LIPSA CNP	

**C. Partea III. SARCINI .**

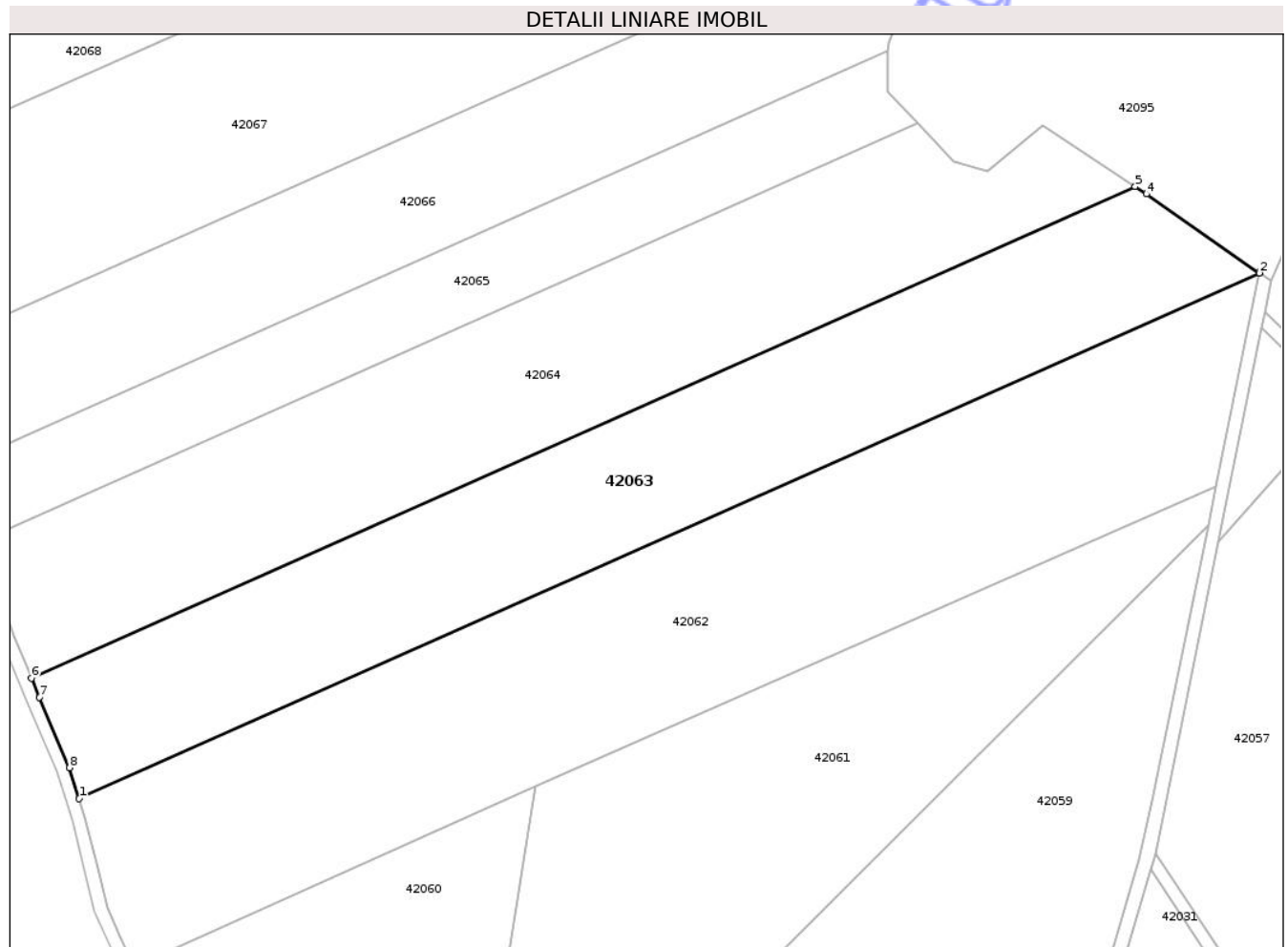
Inscrieri privind dezmembramintele dreptului de proprietate, drepturi reale de garanție și sarcini	Referințe
NU SUNT	

## Anexa Nr. 1 La Partea I

## Teren

Nr cadastral	Suprafața (mp)*	Observații / Referințe
	8.600	

\* Suprafața este determinată în planul de proiecție Stereo 70.



## Date referitoare la teren

Crt	Categorie folosință	Intra vilan	Suprafața (mp)	Tarla	Parcelă	Nr. topo	Observații / Referințe
1	faneata	NU	2.400	6	321/5	-	
2	arabil	NU	6.200	6	321/5	-	

## Lungime Segmente

1) Valorile lungimilor segmentelor sunt obținute din proiecție în plan.

Punct început	X / Y	Punct sfârșit	X / Y	Lungime segment (** (m)
1	456.123,837 542.982,724	2	456.396,177 543.103,908	298.085
2	456.396,177 543.103,908	3	456.396,216 543.104,096	0.193
3	456.396,216 543.104,096	4	456.370,137 543.122,123	31.703
4	456.370,137 543.122,123	5	456.367,567 543.123,826	3.083

Punct început	X / Y	Punct sfârșit	X / Y	Lungime segment (** (m)
5	456.367,567 543.123,826	6	456.112,842 543.010,481	278.804
6	456.112,842 543.010,481	7	456.114,684 543.006,094	4.758
7	456.114,684 543.006,094	8	456.121,63 542.989,824	17.69
8	456.121,63 542.989,824	1	456.123,837 542.982,724	7.435

\*\* Lungimile segmentelor sunt determinate în planul de proiecție Stereo 70 și sunt rotunjite la 1 milimetru.

\*\*\* Distanța dintre puncte este formată din segmente cumulate ce sunt mai mici decât valoarea 1 milimetru.

Neutilizabil în Circuitul Civil



**DATE DESPRE IMOBILUL NR. 42064**

Oficiul de Cadastru și Publicitate Imobiliară MUREȘ  
Biroul de Cadastru și Publicitate Imobiliară Târnăveni

**A. Partea I. Descrierea imobilului**

TEREN Extravilan

Adresa: Jud. Mureș

Nr. Crt	Nr cadastral Nr. topografic	Suprafața* (mp)	Observații / Referințe
A1		8.700	Sector cadastral:42 Teren neimprejmuit;

**B. Partea II. Proprietari și acte**

Inscrieri privitoare la dreptul de proprietate și alte drepturi reale	Referințe
/	
Act Administrativ nr. TP 76736 , din 11/04/1996 emis de CJPSDPAT MURES;	
B1	A1
Intabulare, drept de PROPRIETATE, dobandit prin Reconstituire, cota actuala 1/1	
1) HANCU N SILVIA, LIPSA CNP	
2) SOCACIU N PETRU, LIPSA CNP	

**C. Partea III. SARCINI .**

Inscrieri privind dezmembramintele dreptului de proprietate, drepturi reale de garanție și sarcini	Referințe
NU SUNT	

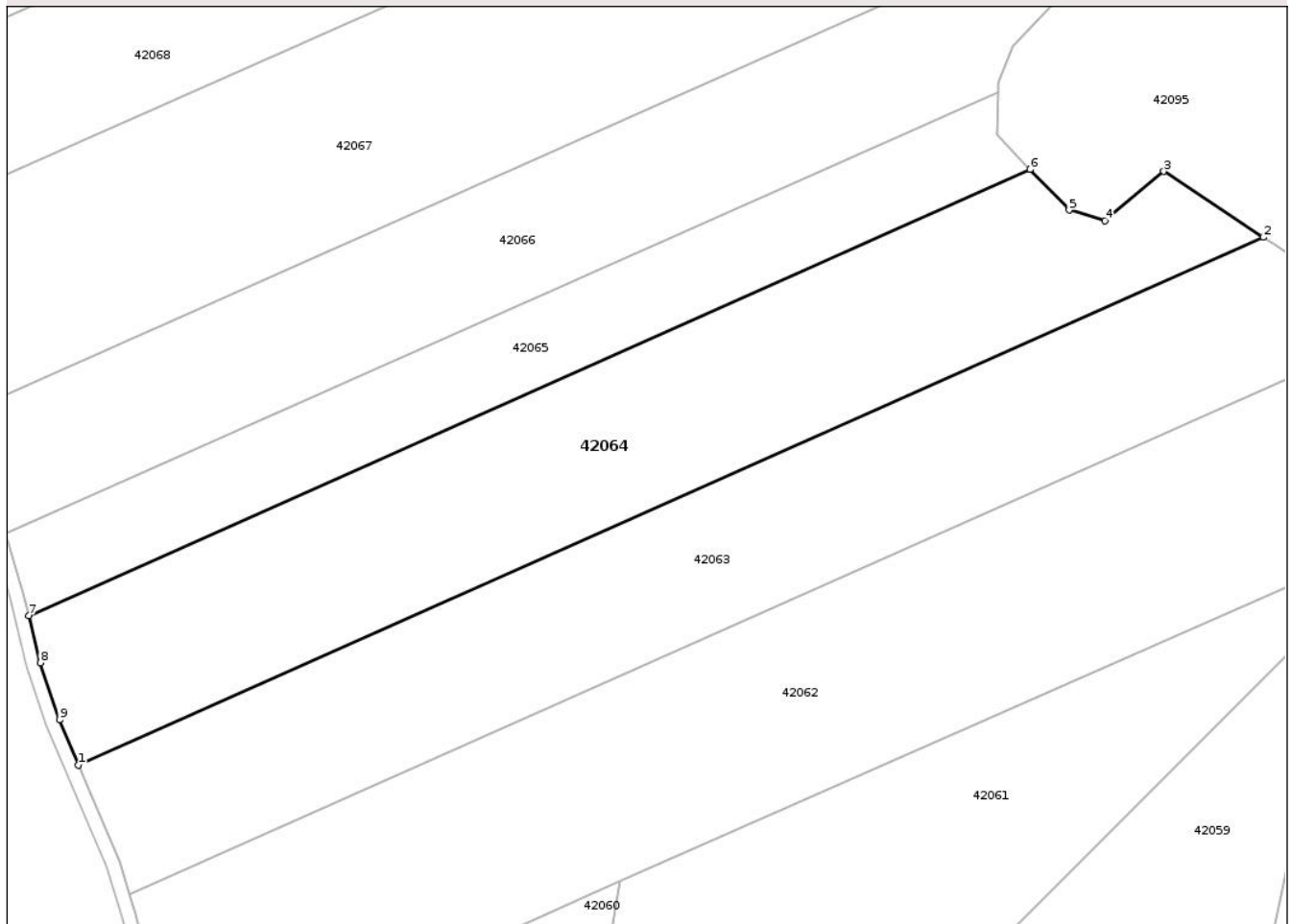
## Anexa Nr. 1 La Partea I

## Teren

Nr cadastral	Suprafața (mp)*	Observații / Referințe
	8.700	

\* Suprafața este determinată în planul de proiecție Stereo 70.

## DETALII LINIARE IMOBIL



## Date referitoare la teren

Crt	Categorie folosință	Intravilan	Suprafața (mp)	Tarla	Parcelă	Nr. topo	Observații / Referințe
1	faneata	NU	2.500	6	321/6	-	
2	arabil	NU	6.200	6	321/6	-	

## Lungime Segmente

1) Valorile lungimilor segmentelor sunt obținute din proiecție în plan.

Punct început	X / Y	Punct sfârșit	X / Y	Lungime segment (** (m))
1	456.112,842 543.010,481	2	456.367,567 543.123,826	278.804
2	456.367,567 543.123,826	3	456.346,182 543.138,002	25.657
3	456.346,182 543.138,002	4	456.333,497 543.127,445	16.503
4	456.333,497 543.127,445	5	456.325,811 543.129,686	8.006

Punct început	X / Y	Punct sfârșit	X / Y	Lungime segment (** (m)
5	456.325,811 543.129,686	6	456.317,483 543.138,387	12.044
6	456.317,483 543.138,387	7	456.102,187 543.042,587	235.648
7	456.102,187 543.042,587	8	456.104,66 543.032,441	10.443
8	456.104,66 543.032,441	9	456.108,771 543.020,179	12.933
9	456.108,771 543.020,179	1	456.112,842 543.010,481	10.518

\*\* Lungimile segmentelor sunt determinate în planul de proiecție Stereo 70 și sunt rotunjite la 1 milimetru.

\*\*\* Distanța dintre puncte este formată din segmente cumulate ce sunt mai mici decât valoarea 1 milimetru.

Neutilizabil în Circuitul Civil



**DATE DESPRE IMOBILUL NR. 42065**

Oficiul de Cadastru și Publicitate Imobiliară MUREȘ  
Biroul de Cadastru și Publicitate Imobiliară Târnăveni

**A. Partea I. Descrierea imobilului**

TEREN Extravilan

Adresa: Jud. Mureș

Nr. Crt	Nr cadastral Nr. topografic	Suprafața* (mp)	Observații / Referințe
A1		4.200	Sector cadastral:42 Teren neimprejmuit;

**B. Partea II. Proprietari și acte**

Inscrieri privitoare la dreptul de proprietate și alte drepturi reale	Referințe
/	
Act Administrativ nr. TP 77884 , din 30/09/2005 emis de CJPSDPAT MURES;	
B1	A1
Intabulare, drept de PROPRIETATE, dobandit prin Reconstituire, cota actuala 1/1	
1) COROS N IOAN, LIPSA CNP	
2) DEAC N MARIA, LIPSA CNP	
3) OPREA N ELENA, LIPSA CNP	
4) COROS N NICOLAE, LIPSA CNP	

**C. Partea III. SARCINI .**

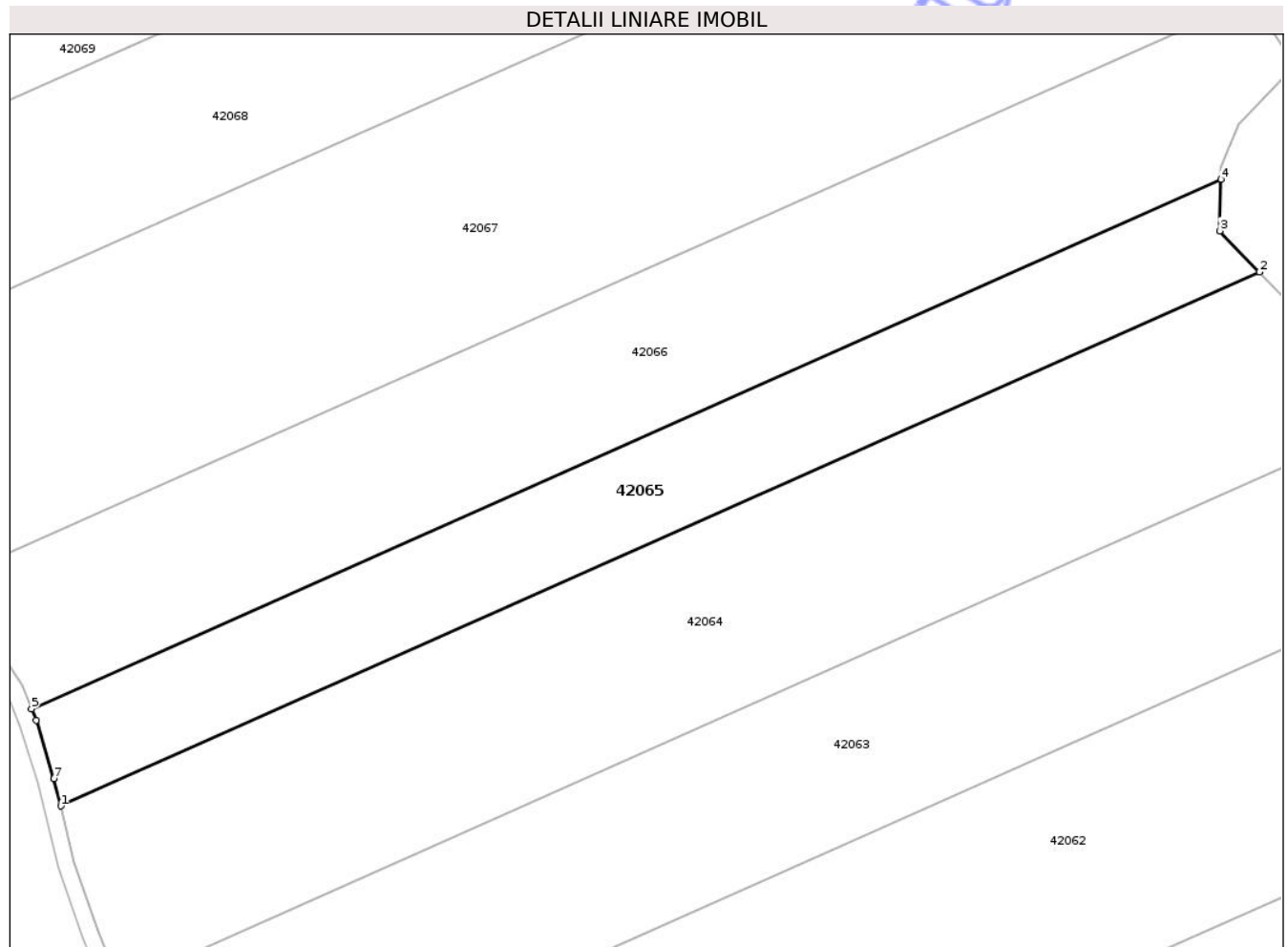
Inscrieri privind dezmembramintele dreptului de proprietate, drepturi reale de garanție și sarcini	Referințe
NU SUNT	

## Anexa Nr. 1 La Partea I

## Teren

Nr cadastral	Suprafața (mp)*	Observații / Referințe
	4.200	

\* Suprafața este determinată în planul de proiecție Stereo 70.



## Date referitoare la teren

Crt	Categorie folosință	Intra vilan	Suprafața (mp)	Tarla	Parcelă	Nr. topo	Observații / Referințe
1	arabil	NU	3.200	6	321/7	-	
2	faneata	NU	1.000	6	321/7	-	

## Lungime Segmente

1) Valorile lungimilor segmentelor sunt obținute din proiecție în plan.

Punct început	X / Y	Punct sfârșit	X / Y	Lungime segment (** (m))
1	456.102,187 543.042,587	2	456.317,483 543.138,387	235.648
2	456.317,483 543.138,387	3	456.310,4 543.145,787	10.244
3	456.310,4 543.145,787	4	456.310,542 543.155,056	9.27
4	456.310,542 543.155,056	5	456.096,945 543.060,011	233.789

Punct început	X / Y	Punct sfârșit	X / Y	Lungime segment (** (m)
5	456.096,945 543.060,011	6	456.097,777 543.057,973	2.202
6	456.097,777 543.057,973	7	456.100,993 543.047,488	10.967
7	456.100,993 543.047,488	1	456.102,187 543.042,587	5.045

\*\* Lungimile segmentelor sunt determinate în planul de proiecție Stereo 70 și sunt rotunjite la 1 milimetru.

\*\*\* Distanța dintre puncte este formată din segmente cumulate ce sunt mai mici decât valoarea 1 milimetru.

Neutilizabil în Circuitul Civil



**DATE DESPRE IMOBILUL NR. 42066**

Oficiul de Cadastru și Publicitate Imobiliară MUREȘ  
Biroul de Cadastru și Publicitate Imobiliară Târnăveni

**A. Partea I. Descrierea imobilului**

TEREN Extravilan

Adresa: Jud. Mureș

Nr. Crt	Nr cadastral Nr. topografic	Suprafața* (mp)	Observații / Referințe
A1		6.800	Sector cadastral:42 Teren neimprejmuit;

**B. Partea II. Proprietari și acte**

Inscrieri privitoare la dreptul de proprietate și alte drepturi reale	Referințe
/	
Act Administrativ nr. TP 77096 , din 04/03/1998 emis de CJPSDPAT MURES;	
B1	A1
Intabulare, drept de PROPRIETATE, dobandit prin Reconstituire, cota actuala 1/1	
1) SOCACIU E VASILE, LIPSA CNP	

**C. Partea III. SARCINI .**

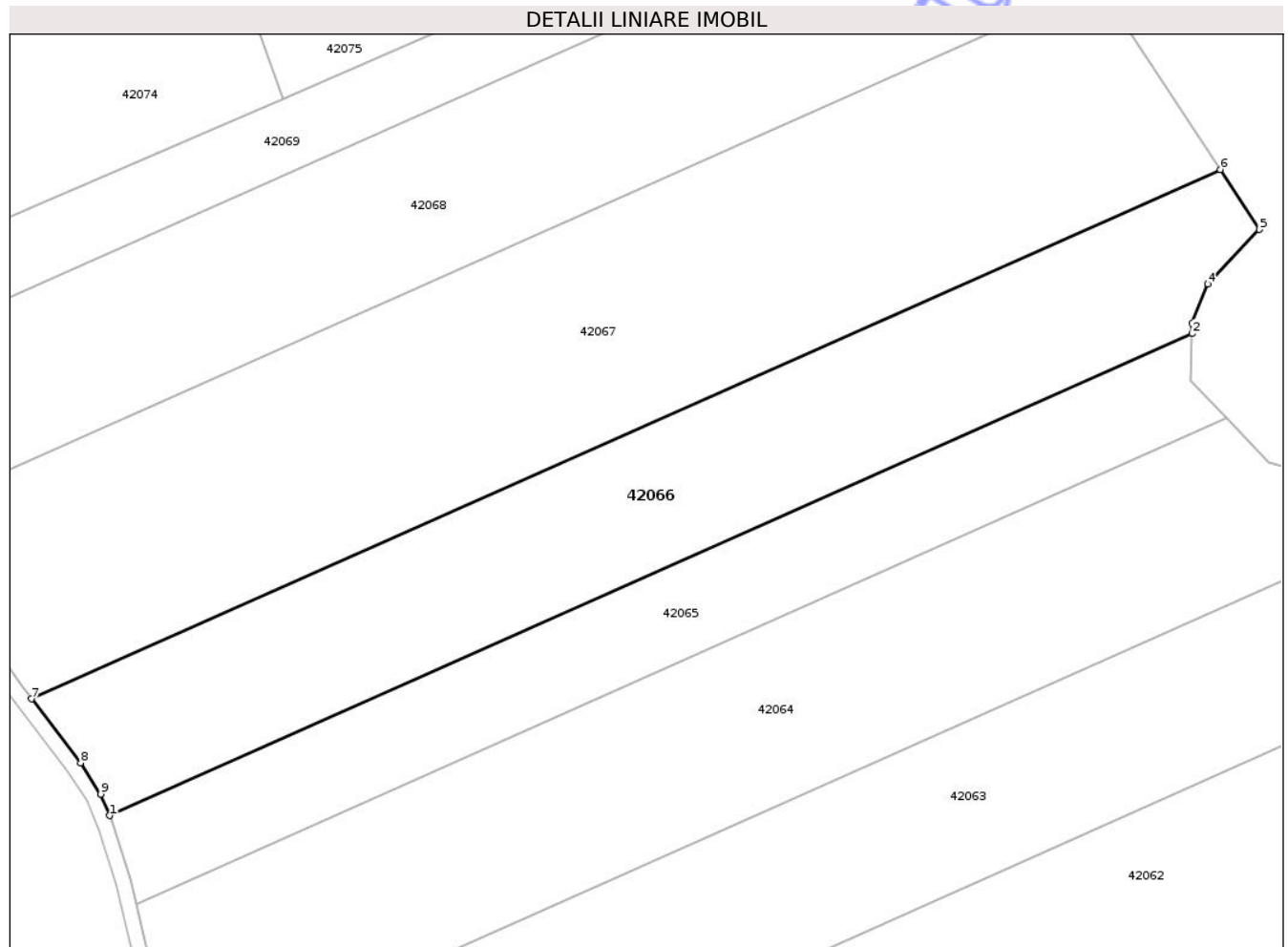
Inscrieri privind dezmembramintele dreptului de proprietate, drepturi reale de garanție și sarcini	Referințe
NU SUNT	

## Anexa Nr. 1 La Partea I

## Teren

Nr cadastral	Suprafața (mp)*	Observații / Referințe
	6.800	

\* Suprafața este determinată în planul de proiecție Stereo 70.



## Date referitoare la teren

Crt	Categorie folosință	Intravilan	Suprafața (mp)	Tarla	Parcelă	Nr. topo	Observații / Referințe
1	arabil	NU	4.100	6	321/8/1	-	
2	faneata	NU	2.700	6	321/8/1	-	

## Lungime Segmente

1) Valorile lungimilor segmentelor sunt obținute din proiecție în plan.

Punct început	X / Y	Punct sfârșit	X / Y	Lungime segment (** (m))
1	456.096,945 543.060,011	2	456.310,542 543.155,056	233.789
2	456.310,542 543.155,056	3	456.310,575 543.157,162	2.107
3	456.310,575 543.157,162	4	456.313,727 543.164,862	8.321
4	456.313,727 543.164,862	5	456.323,879 543.175,58	14.762

Punct început	X / Y	Punct sfârșit	X / Y	Lungime segment (** (m)
5	456.323,879 543.175,58	6	456.316,138 543.187,421	14.147
6	456.316,138 543.187,421	7	456.081,544 543.083,034	256.771
7	456.081,544 543.083,034	8	456.091,225 543.070,428	15.895
8	456.091,225 543.070,428	9	456.095,208 543.064,264	7.338
9	456.095,208 543.064,264	1	456.096,945 543.060,011	4.594

\*\* Lungimile segmentelor sunt determinate în planul de proiecție Stereo 70 și sunt rotunjite la 1 milimetru.

\*\*\* Distanța dintre puncte este formată din segmente cumulate ce sunt mai mici decât valoarea 1 milimetru.

Neutilizabil în Circuitul Civil



**DATE DESPRE IMOBILUL NR. 42067**

Oficiul de Cadastru și Publicitate Imobiliară MUREȘ  
Biroul de Cadastru și Publicitate Imobiliară Târnăveni

**A. Partea I. Descrierea imobilului**

TEREN Extravilan

Adresa: Jud. Mureș

Nr. Crt	Nr cadastral Nr. topografic	Suprafața* (mp)	Observații / Referințe
A1		11.100	Sector cadastral:42 Teren neimprejmuit;

**B. Partea II. Proprietari și acte**

Inscrieri privitoare la dreptul de proprietate și alte drepturi reale	Referințe
/	
Act Administrativ nr. TP 77710 , din 10/07/2002 emis de CJPSDPAT MURES;	
B1	A1
Intabulare, drept de PROPRIETATE, dobandit prin Reconstituire, cota actuala 1/1	
1) BOTA E ROZALIA, LIPSA CNP 2) DUMITRU E ELISABETA, LIPSA CNP 3) SOCACIU E NICOLAE, LIPSA CNP 4) COROȘ E MARIA, LIPSA CNP 5) SOCACIU E MARIA, LIPSA CNP	

**C. Partea III. SARCINI .**

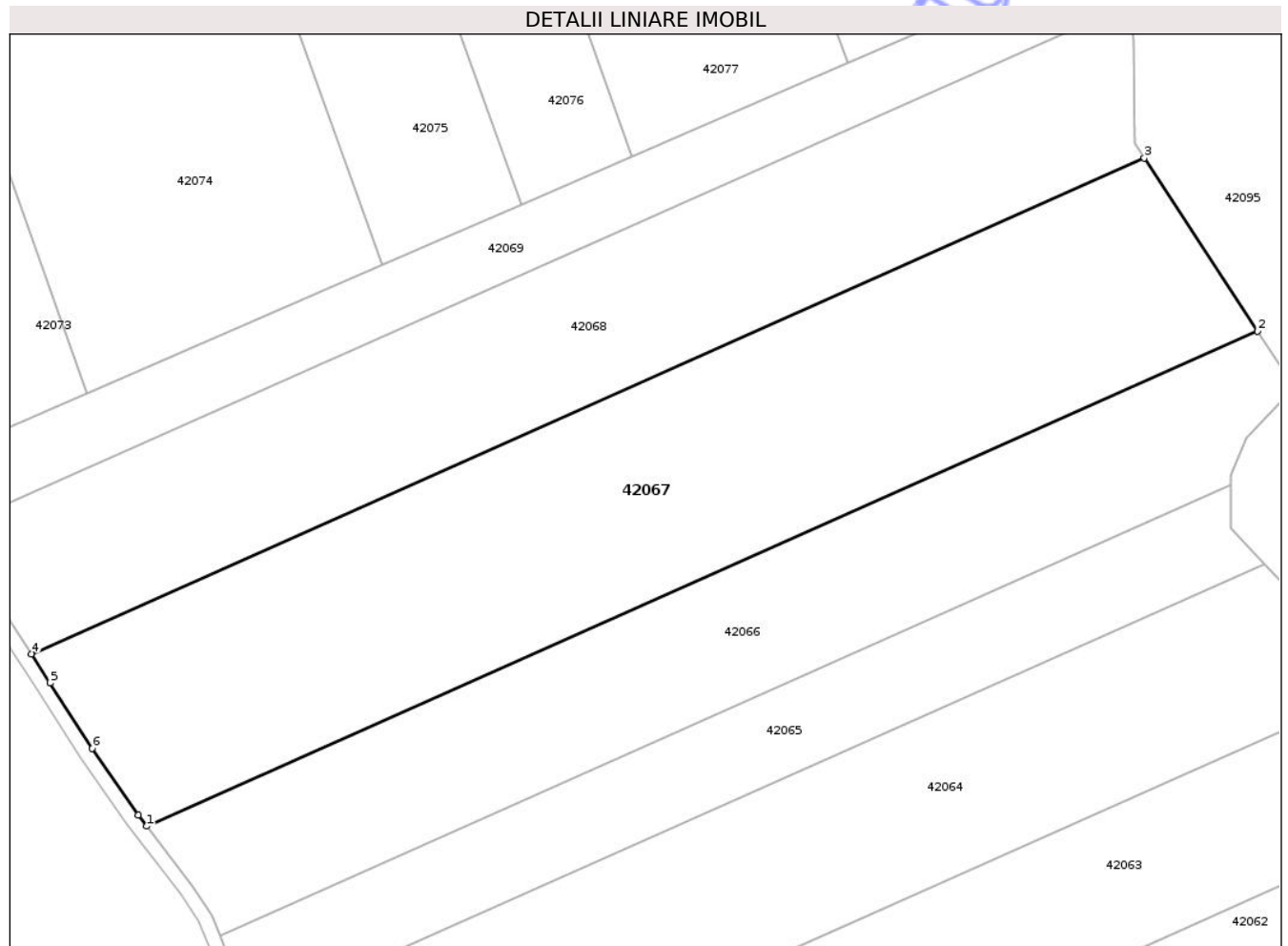
Inscrieri privind dezmembramintele dreptului de proprietate, drepturi reale de garanție și sarcini	Referințe
NU SUNT	

## Anexa Nr. 1 La Partea I

## Teren

Nr cadastral	Suprafața (mp)*	Observații / Referințe
	11.100	

\* Suprafața este determinată în planul de proiecție Stereo 70.



## Date referitoare la teren

Crt	Categorie folosință	Intra vilan	Suprafața (mp)	Tarla	Parcelă	Nr. topo	Observații / Referințe
1	faneata	NU	3.600	6	321/8/2	-	
2	arabil	NU	7.500	6	321/8/2	-	

## Lungime Segmente

1) Valorile lungimilor segmentelor sunt obținute din proiecție în plan.

Punct început	X / Y	Punct sfârșit	X / Y	Lungime segment (** (m))
1	456.081,544 543.083,034	2	456.316,138 543.187,421	256.771
2	456.316,138 543.187,421	3	456.292,228 543.223,997	43.698
3	456.292,228 543.223,997	4	456.057,147 543.119,393	257.304
4	456.057,147 543.119,393	5	456.061,084 543.113,241	7.305

Punct început	X / Y	Punct sfârșit	X / Y	Lungime segment (** (m)
5	456.061,084 543.113,241	6	456.069,952 543.099,422	16.419
6	456.069,952 543.099,422	7	456.079,72 543.085,41	17.081
7	456.079,72 543.085,41	1	456.081,544 543.083,034	2.995

\*\* Lungimile segmentelor sunt determinate în planul de proiecție Stereo 70 și sunt rotunjite la 1 milimetru.

\*\*\* Distanța dintre puncte este formată din segmente cumulate ce sunt mai mici decât valoarea 1 milimetru.

Neutilizabil în Circuitul Civil



**DATE DESPRE IMOBILUL NR. 42068**

Oficiul de Cadastru și Publicitate Imobiliară MUREȘ  
Biroul de Cadastru și Publicitate Imobiliară Târnăveni

**A. Partea I. Descrierea imobilului**

TEREN Extravilan

Adresa: Jud. Mureș

Nr. Crt	Nr cadastral Nr. topografic	Suprafața* (mp)	Observații / Referințe
A1		8.200	Sector cadastral:42 Teren neimprejmit;

**B. Partea II. Proprietari și acte**

Inscrieri privitoare la dreptul de proprietate și alte drepturi reale	Referințe
/	
Act Administrativ nr. TP 77706 , din 05/03/1998 emis de CJPSDPAT MURES;	
B1	A1
Intabulare, drept de PROPRIETATE, dobandit prin Reconstituire, cota actuala 1/1	
1) SOCACIU I MARIA, LIPSA CNP	

**C. Partea III. SARCINI .**

Inscrieri privind dezmembramintele dreptului de proprietate, drepturi reale de garanție și sarcini	Referințe
NU SUNT	

## Anexa Nr. 1 La Partea I

## Teren

Nr cadastral	Suprafața (mp)*	Observații / Referințe
	8.200	

\* Suprafața este determinată în planul de proiecție Stereo 70.



## Date referitoare la teren

Crt	Categorie folosință	Intravilan	Suprafața (mp)	Tarla	Parcelă	Nr. topo	Observații / Referințe
1	arabil	NU	5.000	6	321/8/3	-	
2	faneata	NU	3.200	6	321/8/1	-	

## Lungime Segmente

1) Valorile lungimilor segmentelor sunt obținute din proiecție în plan.

Punct început	X / Y	Punct sfârșit	X / Y	Lungime segment (** (m))
1	456.057,147 543.119,393	2	456.292,228 543.223,997	257.304
2	456.292,228 543.223,997	3	456.290,144 543.227,186	3.809
3	456.290,144 543.227,186	4	456.289,994 543.248,56	21.375
4	456.289,994 543.248,56	5	456.289,28 543.256,646	8.118

Punct început	X / Y	Punct sfârșit	X / Y	Lungime segment (** (m)
5	456.289,28 543.256,646	6	456.040,139 543.145,786	272.693
6	456.040,139 543.145,786	7	456.045,728 543.137,083	10.343
7	456.045,728 543.137,083	8	456.054,018 543.124,283	15.251
8	456.054,018 543.124,283	1	456.057,147 543.119,393	5.805

\*\* Lungimile segmentelor sunt determinate în planul de proiecție Stereo 70 și sunt rotunjite la 1 milimetru.

\*\*\* Distanța dintre puncte este formată din segmente cumulate ce sunt mai mici decât valoarea 1 milimetru.

Neutilizabil în Circuitul Civil



**DATE DESPRE IMOBILUL NR. 42073**

Oficiul de Cadastru și Publicitate Imobiliară MUREȘ  
Biroul de Cadastru și Publicitate Imobiliară Târnăveni

**A. Partea I. Descrierea imobilului**

TEREN Extravilan

Adresa: Jud. Mureș

Nr. Crt	Nr cadastral Nr. topografic	Suprafața* (mp)	Observații / Referințe
A1		5.400	Sector cadastral:42 Teren neimprejmuit;

**B. Partea II. Proprietari și acte**

Inscrieri privitoare la dreptul de proprietate și alte drepturi reale		Referințe
/		
Act Normativ nr. 7 , din 13/03/1996 emis de PARLAMENTUL ROMÂNIEI ((,art. 13));		
B1	Inscrierea posesiei, drept de PROPRIETATE, dobandit prin Constituire, cota actuala 1/1 1) NEIDENTIFICAT NEIDENTIFICAT	A1
B2	Se noteaza mentiunea proprietar neidentificat, rezerva comisiei locale de fond funciar	A1

**C. Partea III. SARCINI .**

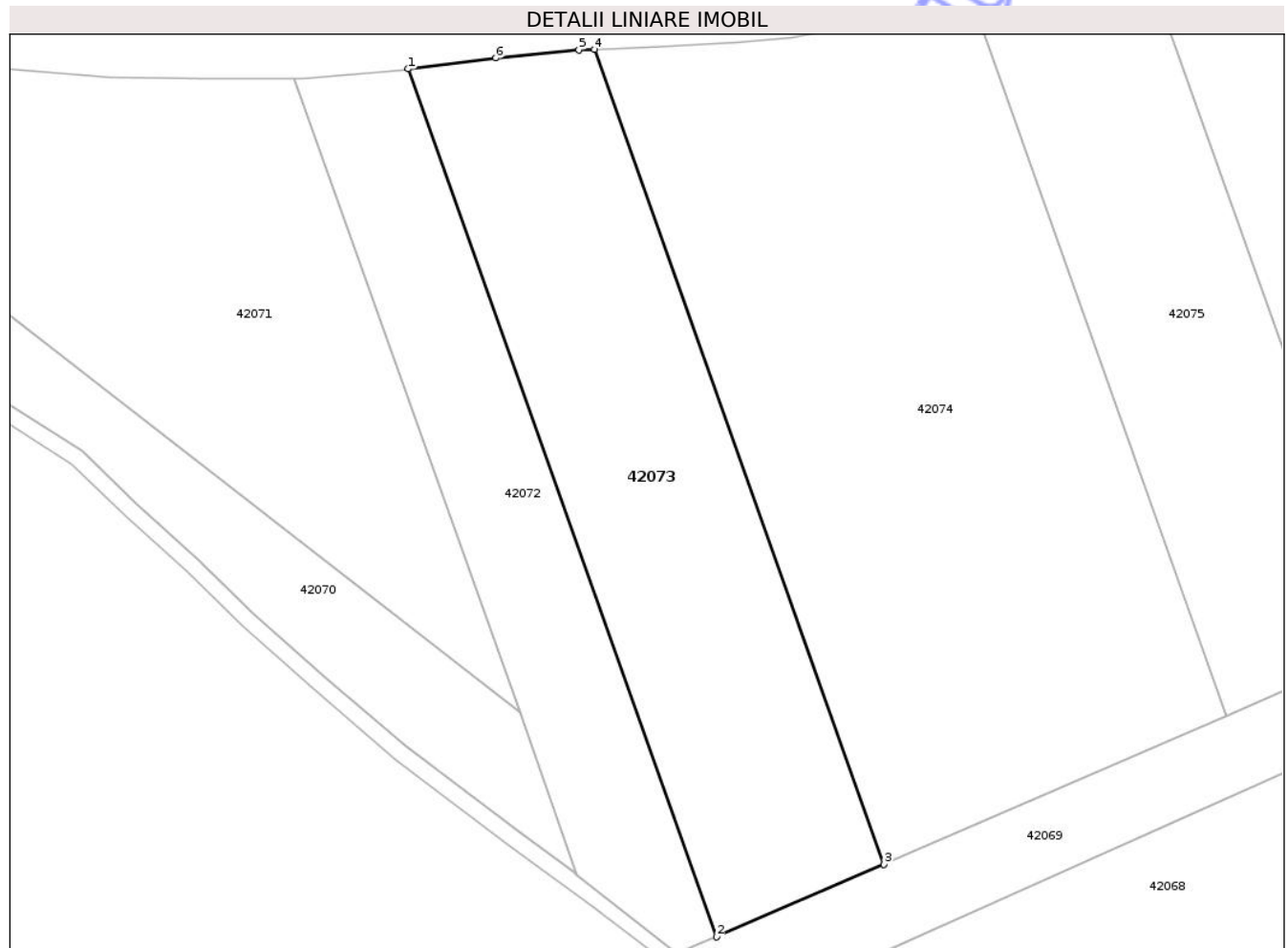
Inscrieri privind dezmembramintele dreptului de proprietate, drepturi reale de garanție și sarcini	Referințe
NU SUNT	

## Anexa Nr. 1 La Partea I

## Teren

Nr cadastral	Suprafața (mp)*	Observații / Referințe
	5.400	

\* Suprafața este determinată în planul de proiecție Stereo 70.



## Date referitoare la teren

Crt	Categorie folosință	Intra vilan	Suprafața (mp)	Tarla	Parcelă	Nr. topo	Observații / Referințe
1	arabil	NU	5.400	6	312/21	-	

## Lungime Segmente

1) Valorile lungimilor segmentelor sunt obținute din proiecție în plan.

Punct început	X / Y	Punct sfârșit	X / Y	Lungime segment (** (m)
1	455.982,048 543.319,086	2	456.038,263 543.161,132	167.659
2	456.038,263 543.161,132	3	456.068,78 543.174,36	33.261
3	456.068,78 543.174,36	4	456.016,005 543.322,644	157.396
4	456.016,005 543.322,644	5	456.013,201 543.322,548	2.805
5	456.013,201 543.322,548	6	455.998,074 543.321,069	15.2

Punct început	X / Y	Punct sfârșit	X / Y	Lungime segment (** (m)
6	455.998,074 543.321,069	1	455.982,048 543.319,086	16.148

\*\* Lungimile segmentelor sunt determinate în planul de proiecție Stereo 70 și sunt rotunjite la 1 milimetru.

\*\*\* Distanța dintre puncte este formată din segmente cumulate ce sunt mai mici decât valoarea 1 milimetru.

Neutilizabil în Circuitul Civil



**DATE DESPRE IMOBILUL NR. 42074**

Oficiul de Cadastru și Publicitate Imobiliară MUREȘ  
Biroul de Cadastru și Publicitate Imobiliară Târnăveni

**A. Partea I. Descrierea imobilului**

TEREN Extravilan

Adresa: Jud. Mureș

Nr. Crt	Nr cadastral Nr. topografic	Suprafața* (mp)	Observații / Referințe
A1		10.000	Sector cadastral:42 Teren neimprejmuit;

**B. Partea II. Proprietari și acte**

Inscrieri privitoare la dreptul de proprietate și alte drepturi reale	Referințe
/	
Act Administrativ nr. TP 76737 , din 11/04/1996 emis de CJPSDPAT MURES;	
B1	A1
Intabulare, drept de PROPRIETATE, dobandit prin Reconstituire, cota actuala 1/1	
1) COROȘ P EMIL, LIPSA CNP	

**C. Partea III. SARCINI .**

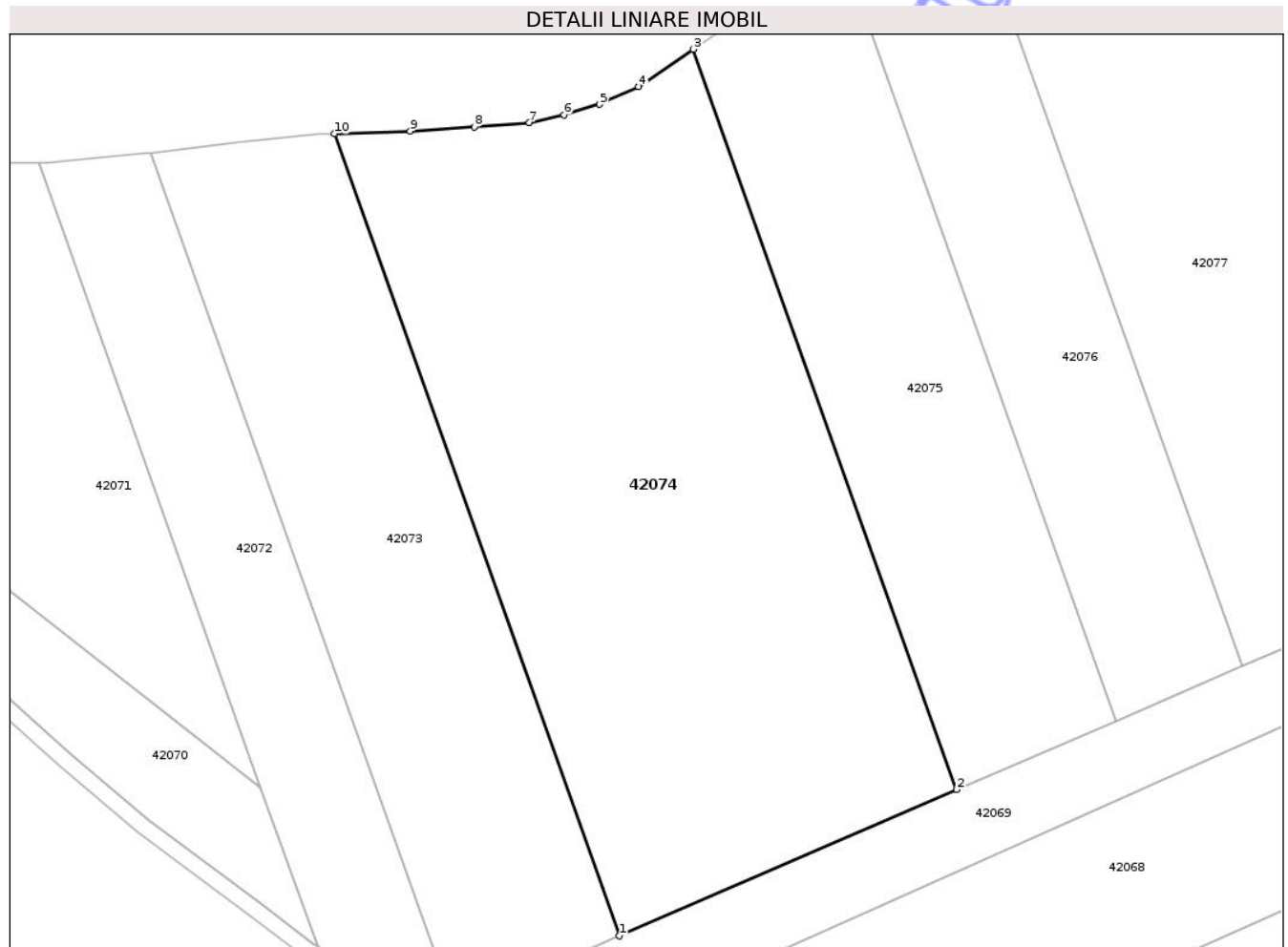
Inscrieri privind dezmembramintele dreptului de proprietate, drepturi reale de garanție și sarcini	Referințe
NU SUNT	

## Anexa Nr. 1 La Partea I

## Teren

Nr cadastral	Suprafața (mp)*	Observații / Referințe
	10.000	

\* Suprafața este determinată în planul de proiecție Stereo 70.



## Date referitoare la teren

Crt	Categorie folosință	Intra vilan	Suprafața (mp)	Tarla	Parcelă	Nr. topo	Observații / Referințe
1	faneata	NU	3.000	6	312/11	-	
2	arabil	NU	7.000	6	312/11	-	

## Lungime Segmente

1) Valorile lungimilor segmentelor sunt obținute din proiecție în plan.

Punct început	X / Y	Punct sfârșit	X / Y	Lungime segment (** (m))
1	456.068,78 543.174,36	2	456.131,168 543.201,401	67.997
2	456.131,168 543.201,401	3	456.082,458 543.338,258	145.267
3	456.082,458 543.338,258	4	456.072,318 543.331,362	12.263
4	456.072,318 543.331,362	5	456.065,108 543.328,081	7.921

Punct început	X / Y	Punct sfârșit	X / Y	Lungime segment (** (m)
5	456.065,108 543.328,081	6	456.058,478 543.326,151	6.906
6	456.058,478 543.326,151	7	456.052,105 543.324,672	6.542
7	456.052,105 543.324,672	8	456.041,934 543.323,9	10.2
8	456.041,934 543.323,9	9	456.030,067 543.323,127	11.892
9	456.030,067 543.323,127	10	456.016,005 543.322,644	14.071
10	456.016,005 543.322,644	1	456.068,78 543.174,36	157.396

\*\* Lungimile segmentelor sunt determinate în planul de proiecție Stereo 70 și sunt rotunjite la 1 milimetru.

\*\*\* Distanța dintre puncte este formată din segmente cumulate ce sunt mai mici decât valoarea 1 milimetru.

Neutilizabil în Circuitul Civil



**DATE DESPRE IMOBILUL NR. 42075**

Oficiul de Cadastru și Publicitate Imobiliară MUREȘ  
Biroul de Cadastru și Publicitate Imobiliară Târnăveni

**A. Partea I. Descrierea imobilului**

TEREN Extravilan

Adresa: Jud. Mureș

Nr. Crt	Nr cadastral Nr. topografic	Suprafața* (mp)	Observații / Referințe
A1		4.750	Sector cadastral:42 Teren neimprejmuit;

**B. Partea II. Proprietari și acte**

Inscrieri privitoare la dreptul de proprietate și alte drepturi reale		Referințe
/		
Act Normativ nr. 7 , din 13/03/1996 emis de PARLAMENTUL ROMÂNIEI ((,art. 13));		
B1	Inscrierea posesiei, drept de PROPRIETATE, dobandit prin Constituire, cota actuala 1/1 1) NEIDENTIFICAT NEIDENTIFICAT	A1
B2	Se noteaza mentiunea proprietar neidentificat, rezerva comisiei locale de fond funciar	A1

**C. Partea III. SARCINI .**

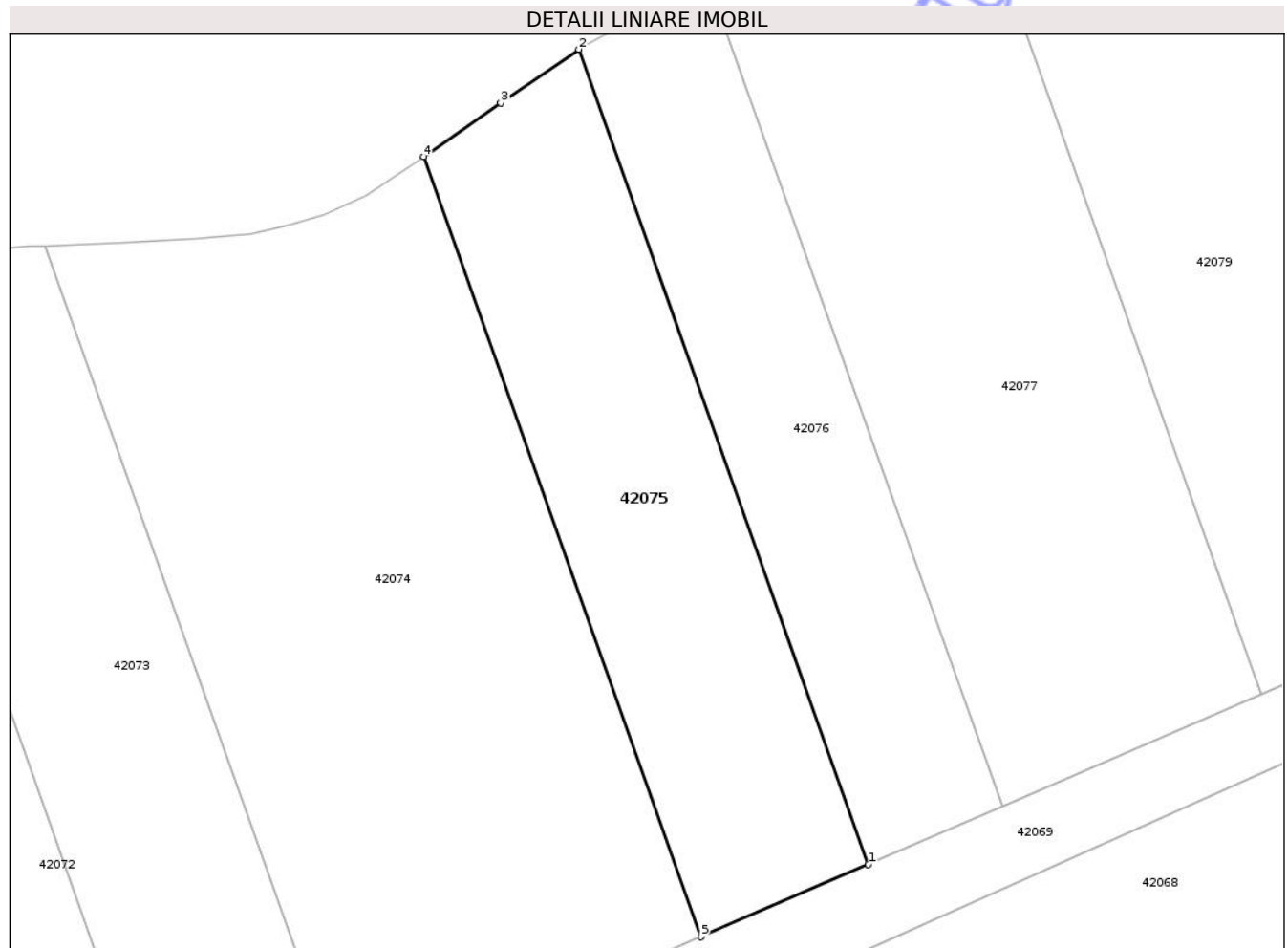
Inscrieri privind dezmembramintele dreptului de proprietate, drepturi reale de garanție și sarcini	Referințe
NU SUNT	

## Anexa Nr. 1 La Partea I

## Teren

Nr cadastral	Suprafața (mp)*	Observații / Referințe
	4.750	

\* Suprafața este determinată în planul de proiecție Stereo 70.



## Date referitoare la teren

Crt	Categorie folosință	Intra vilan	Suprafața (mp)	Tarla	Parcelă	Nr. topo	Observații / Referințe
1	arabil	NU	550	6	312/22	-	
2	faneata	NU	4.200	6	312/22/1	-	

## Lungime Segmente

1) Valorile lungimilor segmentelor sunt obținute din proiecție în plan.

Punct început	X / Y	Punct sfârșit	X / Y	Lungime segment (** (m))
1	456.160,576 543.214,148	2	456.109,723 543.357,061	151.691
2	456.109,723 543.357,061	3	456.096,025 543.347,658	16.615
3	456.096,025 543.347,658	4	456.082,458 543.338,258	16.505
4	456.082,458 543.338,258	5	456.131,168 543.201,401	145.267

Punct început	X / Y	Punct sfârșit	X / Y	Lungime segment (** (m)
5	456.131,168 543.201,401	1	456.160,576 543.214,148	32.051

\*\* Lungimile segmentelor sunt determinate în planul de proiecție Stereo 70 și sunt rotunjite la 1 milimetru.

\*\*\* Distanța dintre puncte este formată din segmente cumulate ce sunt mai mici decât valoarea 1 milimetru.

Neutilizabil în Circuitul Civil





## DATE DESPRE IMOBILUL NR. 42076

Oficiul de Cadastru și Publicitate Imobiliară MUREȘ  
Biroul de Cadastru și Publicitate Imobiliară Târnăveni

## A. Partea I. Descrierea imobilului

TEREN Extravilan

Adresa: Jud. Mureș

Nr. Crt	Nr cadastral Nr. topografic	Suprafața* (mp)	Observații / Referințe
A1		3.900	Sector cadastral:42 Teren neimprejmuit;

## B. Partea II. Proprietari și acte

Inscrieri privitoare la dreptul de proprietate și alte drepturi reale	Referințe
/	
Act Administrativ nr. TP 76633 , din 18/12/1995 emis de CJPSDPAT MURES;	
B1	A1
Intabulare, drept de PROPRIETATE, dobandit prin Reconstituire, cota actuala 1/1	
1) LAZĂR F FRANCISC, LIPSA CNP	

## C. Partea III. SARCINI .

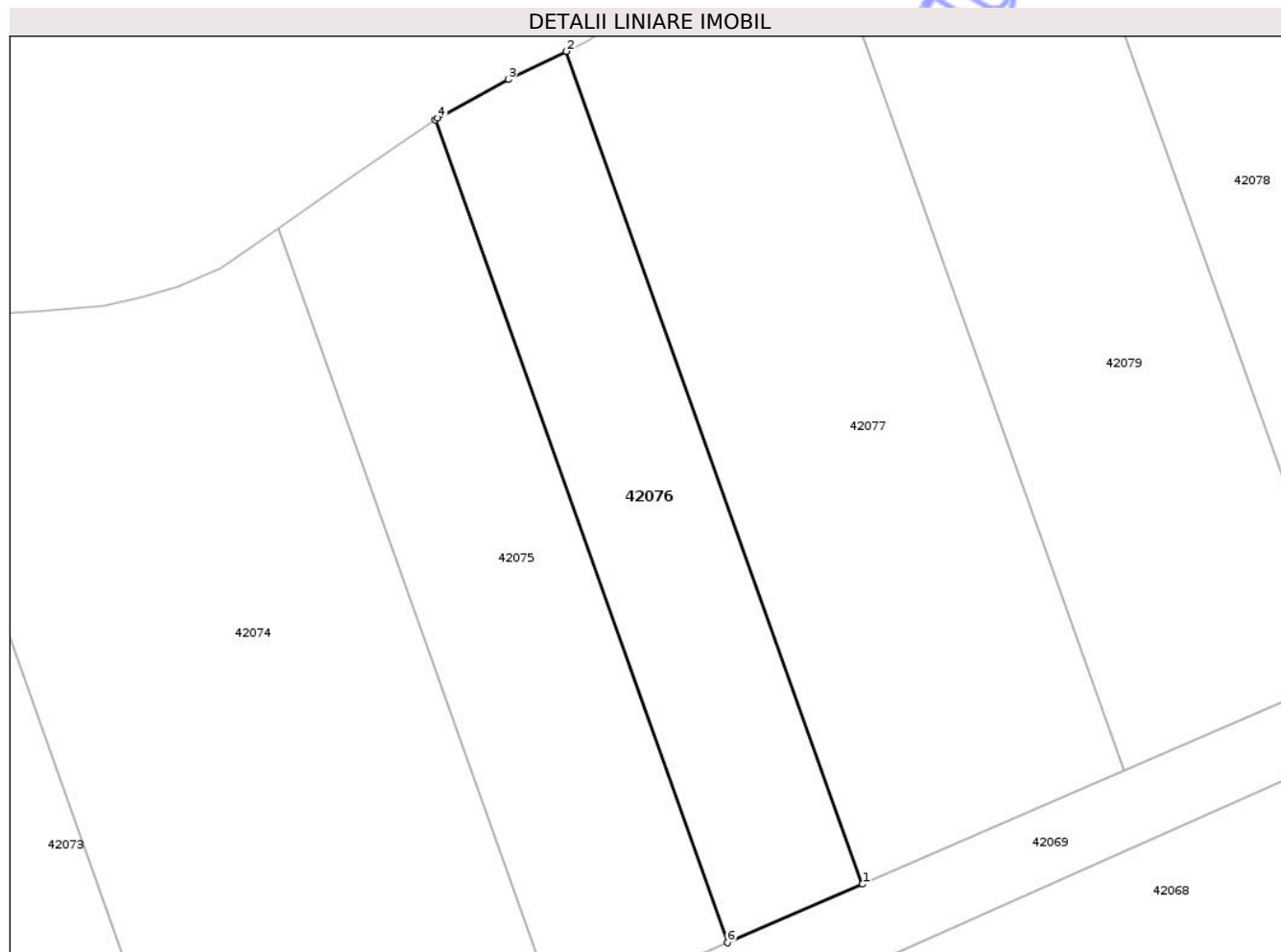
Inscrieri privind dezmembramintele dreptului de proprietate, drepturi reale de garanție și sarcini	Referințe
NU SUNT	

## Anexa Nr. 1 La Partea I

## Teren

Nr cadastral	Suprafața (mp)*	Observații / Referințe
	3.900	

\* Suprafața este determinată în planul de proiecție Stereo 70.



## Date referitoare la teren

Crt	Categorie folosință	Intra vilan	Suprafața (mp)	Tarla	Parcelă	Nr. topo	Observații / Referințe
1	faneata	NU	3.900	6	312/12	-	

## Lungime Segmente

1) Valorile lungimilor segmentelor sunt obținute din proiecție în plan.

Punct început	X / Y	Punct sfârșit	X / Y	Lungime segment (** (m)
1	456.184,046 543.224,321	2	456.132,576 543.368,968	153.532
2	456.132,576 543.368,968	3	456.122,433 543.364,08	11.26
3	456.122,433 543.364,08	4	456.110,202 543.357,39	13.941
4	456.110,202 543.357,39	5	456.109,723 543.357,061	0.581
5	456.109,723 543.357,061	6	456.160,576 543.214,148	151.691

Punct început	X / Y	Punct sfârșit	X / Y	Lungime segment (** (m)
6	456.160,576 543.214,148	1	456.184,046 543.224,321	25.58

\*\* Lungimile segmentelor sunt determinate în planul de proiecție Stereo 70 și sunt rotunjite la 1 milimetru.

\*\*\* Distanța dintre puncte este formată din segmente cumulate ce sunt mai mici decât valoarea 1 milimetru.

Neutilizabil în Circuitul Civil



**DATE DESPRE IMOBILUL NR. 42077**

Oficiul de Cadastru și Publicitate Imobiliară MUREȘ  
Biroul de Cadastru și Publicitate Imobiliară Târnăveni

**A. Partea I. Descrierea imobilului**

TEREN Extravilan

Adresa: Jud. Mureș

Nr. Crt	Nr cadastral Nr. topografic	Suprafața* (mp)	Observații / Referințe
A1		7.800	Sector cadastral:42 Teren neimprejmuit;

**B. Partea II. Proprietari și acte**

Inscrieri privitoare la dreptul de proprietate și alte drepturi reale	Referințe
/	
Act Administrativ nr. TP 77315 , din 14/05/1999 emis de CJPSDPAT MURES;	
B1	A1
Intabulare, drept de PROPRIETATE, dobandit prin Reconstituire, cota actuala 1/1	
1) LAZĂR I IOSIF, LIPSA CNP	
2) TOTH I ELISABETA, LIPSA CNP	

**C. Partea III. SARCINI .**

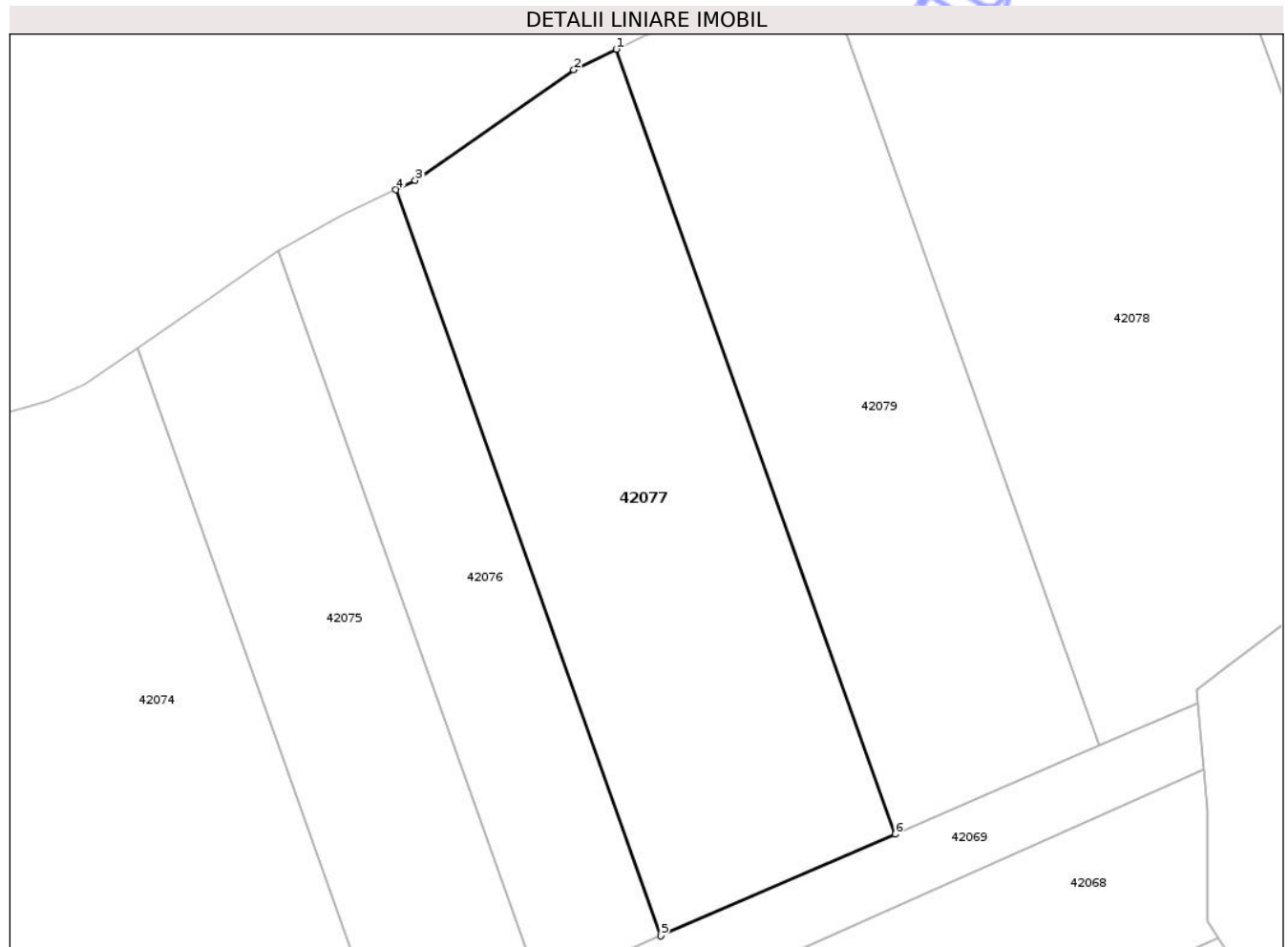
Inscrieri privind dezmembramintele dreptului de proprietate, drepturi reale de garanție și sarcini	Referințe
NU SUNT	

## Anexa Nr. 1 La Partea I

## Teren

Nr cadastral	Suprafața (mp)*	Observații / Referințe
	7.800	

\* Suprafața este determinată în planul de proiecție Stereo 70.



## Date referitoare la teren

Crt	Categorie folosință	Intra vilan	Suprafața (mp)	Tarla	Parcelă	Nr. topo	Observații / Referințe
1	arabil	NU	850	6	312/13	-	
2	faneata	NU	6.950	6	312/13	-	

## Lungime Segmente

1) Valorile lungimilor segmentelor sunt obținute din proiecție în plan.

Punct început	X / Y	Punct sfârșit	X / Y	Lungime segment (** (m)
1	456.175,344 543.396,208	2	456.167,131 543.392,215	9.132
2	456.167,131 543.392,215	3	456.136,359 543.370,791	37.495
3	456.136,359 543.370,791	4	456.132,576 543.368,968	4.199
4	456.132,576 543.368,968	5	456.184,046 543.224,321	153.532

Punct început	X / Y	Punct sfârșit	X / Y	Lungime segment (** (m)
5	456.184,046 543.224,321	6	456.229,497 543.244,021	49.536
6	456.229,497 543.244,021	1	456.175,344 543.396,208	161.535

\*\* Lungimile segmentelor sunt determinate în planul de proiecție Stereo 70 și sunt rotunjite la 1 milimetru.

\*\*\* Distanța dintre puncte este formată din segmente cumulate ce sunt mai mici decât valoarea 1 milimetru.

Neutilizabil în Circuitul Civil



**DATE DESPRE IMOBILUL NR. 42078**

Oficiul de Cadastru și Publicitate Imobiliară MUREȘ  
Biroul de Cadastru și Publicitate Imobiliară Târnăveni

**A. Partea I. Descrierea imobilului**

TEREN Extravilan

Adresa: Jud. Mureș

Nr. Crt	Nr cadastral Nr. topografic	Suprafața* (mp)	Observații / Referințe
A1		11.600	Sector cadastral:42 Teren neimprejmuit;

**B. Partea II. Proprietari și acte**

Inscrieri privitoare la dreptul de proprietate și alte drepturi reale	Referințe
/	
Act Administrativ nr. TP 77335 , din 14/06/1999 emis de CJPSDPAT MURES;	
B1	A1
Intabulare, drept de PROPRIETATE, dobandit prin Reconstituire, cota actuala 1/1 1) SZAKÁCS A ALEXANDRU, LIPSA CNP	
Act Administrativ nr. 1436 , din 02/03/2026 emis de COMUNA MICA;	
B2	A1
Se noteaza posesia in favoarea numitorilor WALTER STEVE-CSONGOR si WALTER RALUCA-MĂDĂLINA asupra suprafetei de 11600 mp.	

**C. Partea III. SARCINI .**

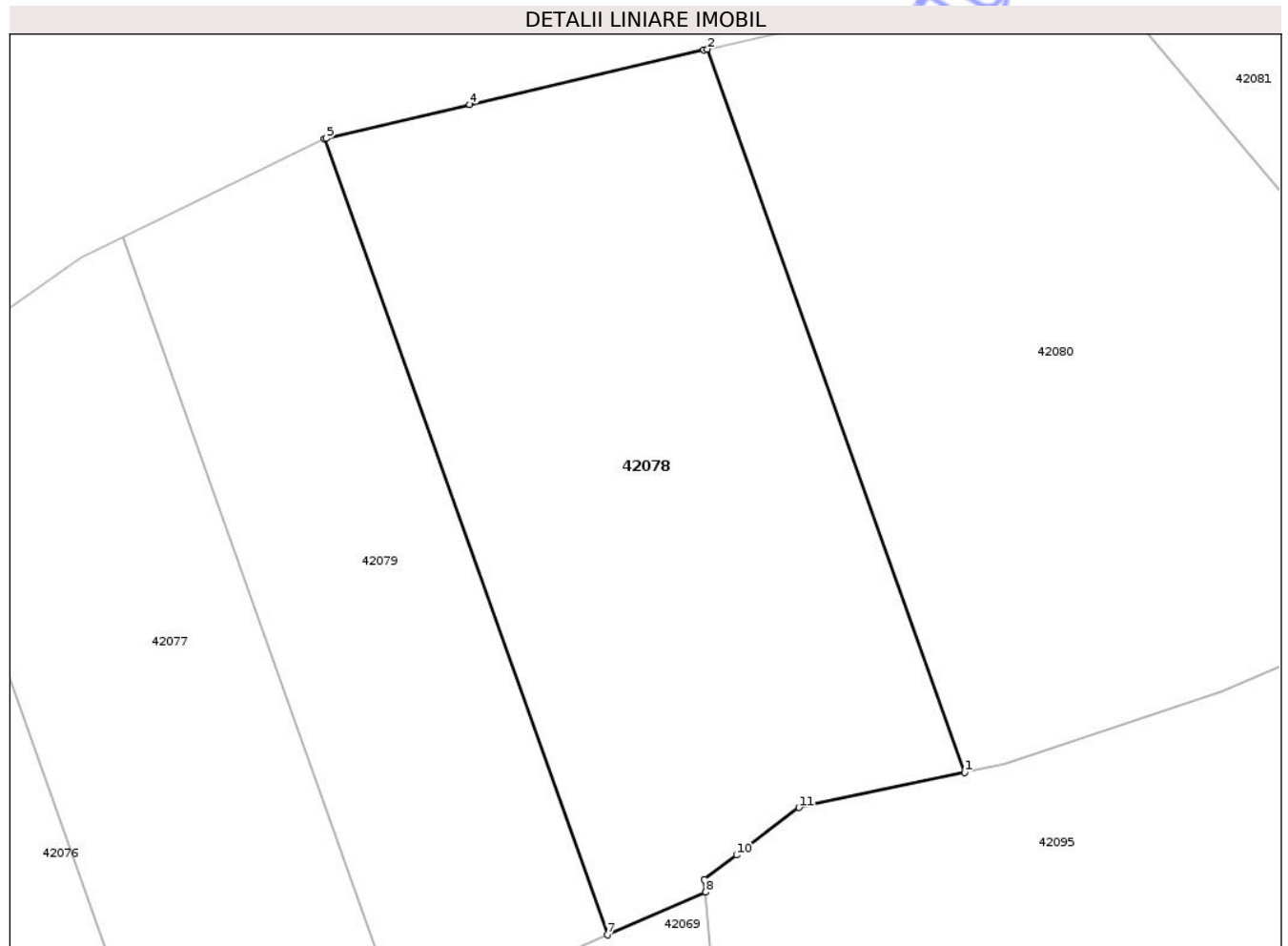
Inscrieri privind dezmembramintele dreptului de proprietate, drepturi reale de garanție și sarcini	Referințe
NU SUNT	

## Anexa Nr. 1 La Partea I

## Teren

Nr cadastral	Suprafața (mp)*	Observații / Referințe
	11.600	

\* Suprafața este determinată în planul de proiecție Stereo 70.



## Date referitoare la teren

Crt	Categorie folosință	Intra vilan	Suprafața (mp)	Tarla	Parcelă	Nr. topo	Observații / Referințe
1	arabil	NU	3.200	6	312/14	-	
2	faneata	NU	8.400	6	312/14	-	

## Lungime Segmente

1) Valorile lungimilor segmentelor sunt obținute din proiecție în plan.

Punct început	X / Y	Punct sfârșit	X / Y	Lungime segment (** (m)
1	456.338,288 543.292,628	2	456.288,495 543.432,561	148.528
2	456.288,495 543.432,561	3	456.287,813 543.432,404	0.7
3	456.287,813 543.432,404	4	456.242,467 543.421,819	46.565
4	456.242,467 543.421,819	5	456.214,596 543.415,293	28.625

Punct început	X / Y	Punct sfârșit	X / Y	Lungime segment (** (m)
5	456.214,596 543.415,293	6	456.214,327 543.415,163	0.299
6	456.214,327 543.415,163	7	456.269,114 543.261,193	163.427
7	456.269,114 543.261,193	8	456.288,151 543.269,444	20.748
8	456.288,151 543.269,444	9	456.287,934 543.271,909	2.474
9	456.287,934 543.271,909	10	456.294,13 543.276,631	7.79
10	456.294,13 543.276,631	11	456.306,217 543.285,842	15.197
11	456.306,217 543.285,842	1	456.338,288 543.292,628	32.781

\*\* Lungimile segmentelor sunt determinate în planul de proiecție Stereo 70 și sunt rotunjite la 1 milimetru.

\*\*\* Distanța dintre puncte este formată din segmente cumulate ce sunt mai mici decât valoarea 1 milimetru.

Neutilizabil în Circuitul Civil



**DATE DESPRE IMOBILUL NR. 42079**

Oficiul de Cadastru și Publicitate Imobiliară MUREȘ  
Biroul de Cadastru și Publicitate Imobiliară Târnăveni

**A. Partea I. Descrierea imobilului**

TEREN Extravilan

Adresa: Jud. Mureș

Nr. Crt	Nr cadastral Nr. topografic	Suprafața* (mp)	Observații / Referințe
A1		7.000	Sector cadastral:42 Teren neimprejmuit;

**B. Partea II. Proprietari și acte**

Inscrieri privitoare la dreptul de proprietate și alte drepturi reale	Referințe
/	
Act Administrativ nr. PVPP NR. 21 , din 22/12/2025 emis de COMUNA MICA;	
B1	A1
Inscrierea provizorie, drept de PROPRIETATE, dobandit prin Lege, cota actuala 1/1	
1) SOCAIU N IOAN, LIPSA CNP	

**C. Partea III. SARCINI .**

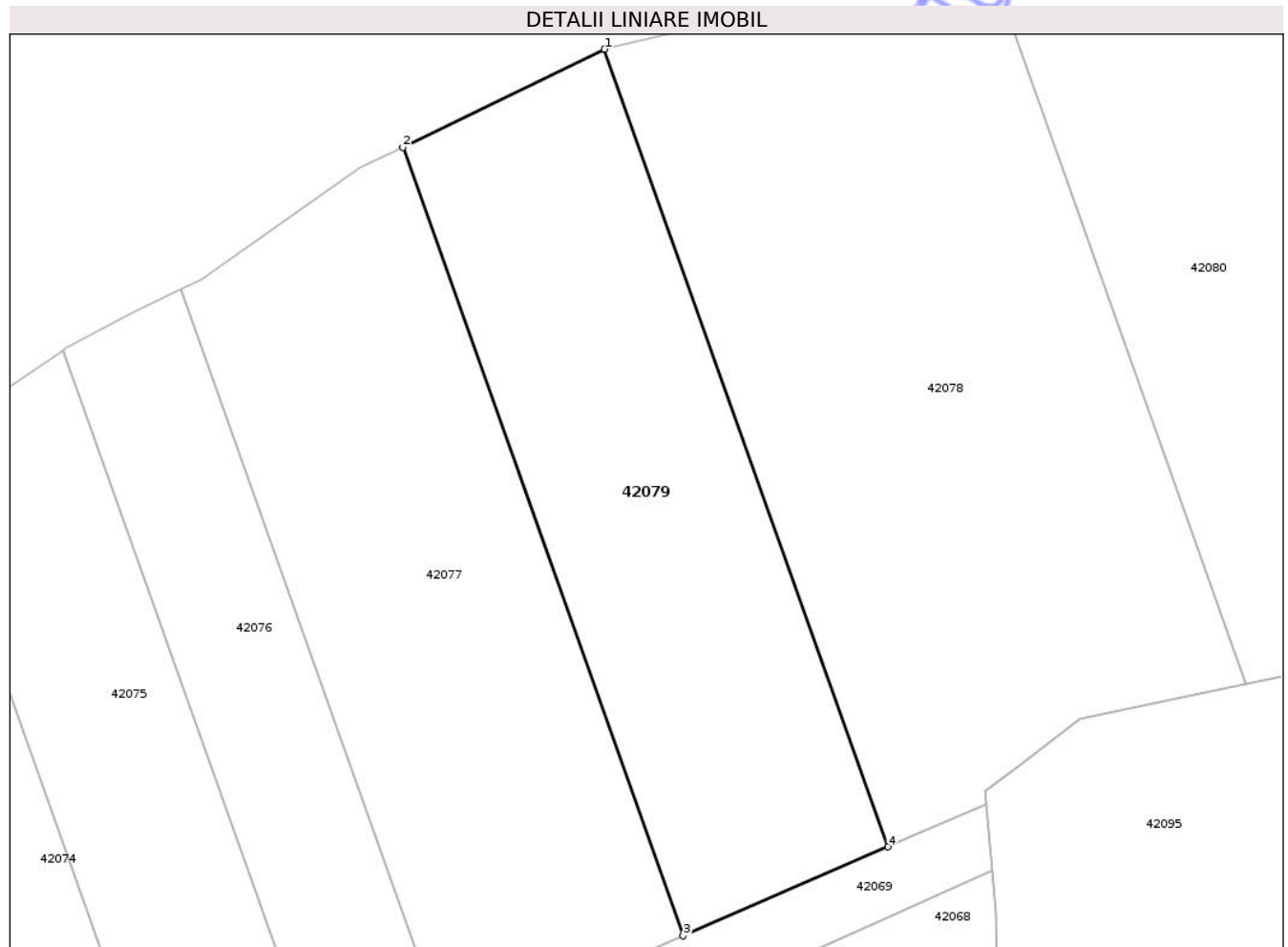
Inscrieri privind dezmembramintele dreptului de proprietate, drepturi reale de garanție și sarcini	Referințe
NU SUNT	

## Anexa Nr. 1 La Partea I

## Teren

Nr cadastral	Suprafața (mp)*	Observații / Referințe
	7.000	

\* Suprafața este determinată în planul de proiecție Stereo 70.



## Date referitoare la teren

Crt	Categorie folosință	Intra vilan	Suprafața (mp)	Tarla	Parcelă	Nr. topo	Observații / Referințe
1	faneata	NU	7.000	6	312/15	-	

## Lungime Segmente

1) Valorile lungimilor segmentelor sunt obținute din proiecție în plan.

Punct început	X / Y	Punct sfârșit	X / Y	Lungime segment (** (m)
1	456.214,327 543.415,163	2	456.175,344 543.396,208	43.347
2	456.175,344 543.396,208	3	456.229,497 543.244,021	161.535
3	456.229,497 543.244,021	4	456.269,114 543.261,193	43.179
4	456.269,114 543.261,193	1	456.214,327 543.415,163	163.427

\*\* Lungimile segmentelor sunt determinate în planul de proiecție Stereo 70 și sunt rotunjite la 1 milimetru.

\*\*\* Distanța dintre puncte este formată din segmente cumulate ce sunt mai mici decât valoarea 1 milimetru.

Neutilizabil în Circuitul  
Civil



**DATE DESPRE IMOBILUL NR. 42080**

Oficiul de Cadastru și Publicitate Imobiliară MUREȘ  
Biroul de Cadastru și Publicitate Imobiliară Târnăveni

**A. Partea I. Descrierea imobilului**

TEREN Extravilan

Adresa: Jud. Mureș

Nr. Crt	Nr cadastral Nr. topografic	Suprafața* (mp)	Observații / Referințe
A1		14.500	Sector cadastral:42 Teren neimprejmuit;

**B. Partea II. Proprietari și acte**

Inscrieri privitoare la dreptul de proprietate și alte drepturi reale	Referințe
/	
Act Administrativ nr. TP 77178 , din 15/07/1998 emis de CJPSDPAT MURES;	
B1	A1
Intabulare, drept de PROPRIETATE, dobandit prin Reconstituire, cota actuala 1/1	
1) PETI M MIHAIL, LIPSA CNP	

**C. Partea III. SARCINI .**

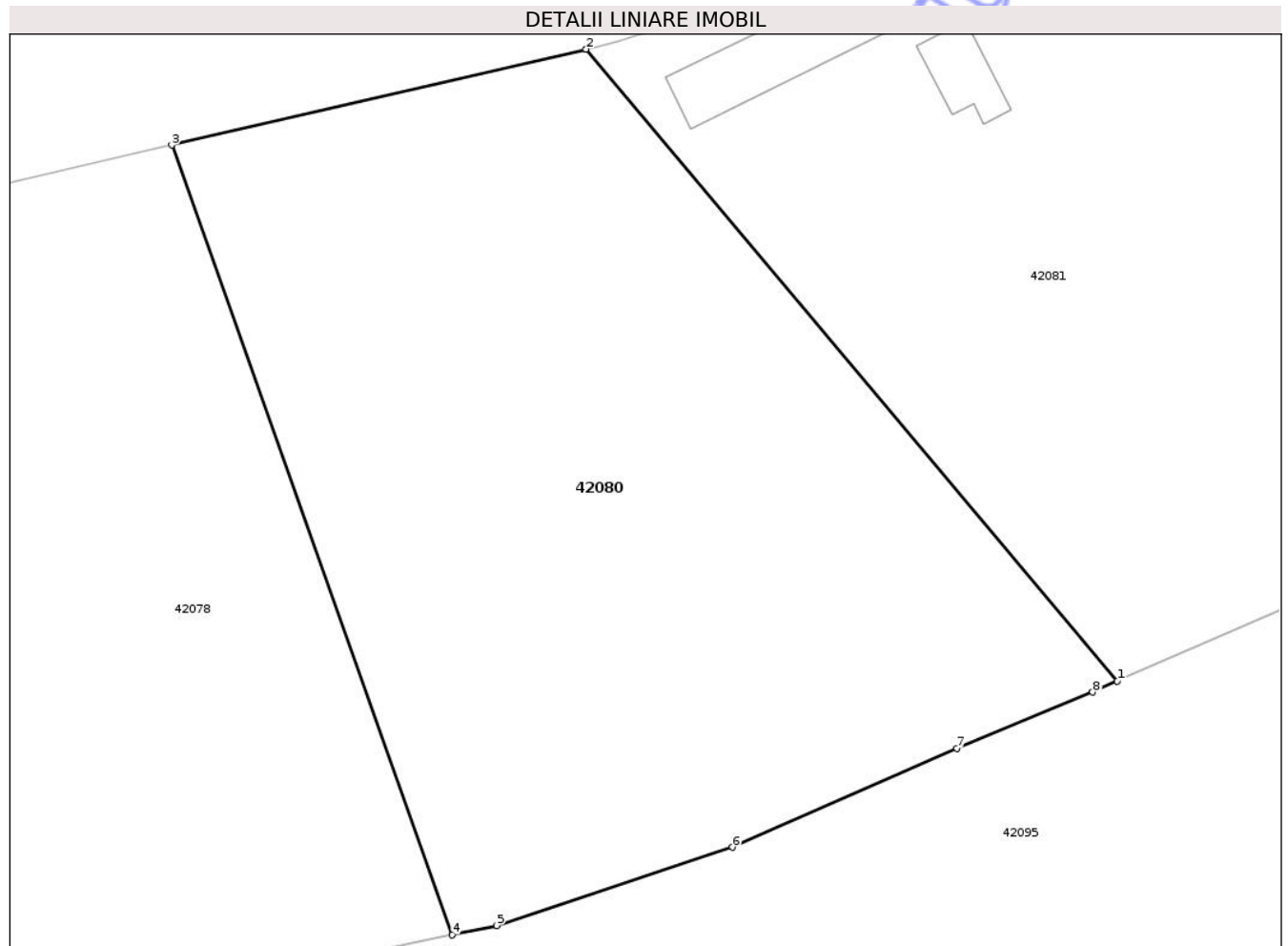
Inscrieri privind dezmembramintele dreptului de proprietate, drepturi reale de garanție și sarcini	Referințe
NU SUNT	

## Anexa Nr. 1 La Partea I

## Teren

Nr cadastral	Suprafața (mp)*	Observații / Referințe
	14.500	

\* Suprafața este determinată în planul de proiecție Stereo 70.



## Date referitoare la teren

Crt	Categorie folosință	Intra vilan	Suprafața (mp)	Tarla	Parcelă	Nr. topo	Observații / Referințe
1	faneata	NU	14.500	6	312/16	-	

## Lungime Segmente

1) Valorile lungimilor segmentelor sunt obținute din proiecție în plan.

Punct început	X / Y	Punct sfârșit	X / Y	Lungime segment (** (m)
1	456.456,274 543.337,571	2	456.362,036 543.449,546	146.354
2	456.362,036 543.449,546	3	456.288,495 543.432,561	75.477
3	456.288,495 543.432,561	4	456.338,288 543.292,628	148.528
4	456.338,288 543.292,628	5	456.346,178 543.294,297	8.065
5	456.346,178 543.294,297	6	456.387,936 543.308,151	43.997

Punct început	X / Y	Punct sfârșit	X / Y	Lungime segment (** (m)
6	456.387,936 543.308,151	7	456.427,803 543.325,686	43.553
7	456.427,803 543.325,686	8	456.451,892 543.335,652	26.069
8	456.451,892 543.335,652	1	456.456,274 543.337,571	4.784

\*\* Lungimile segmentelor sunt determinate în planul de proiecție Stereo 70 și sunt rotunjite la 1 milimetru.

\*\*\* Distanța dintre puncte este formată din segmente cumulate ce sunt mai mici decât valoarea 1 milimetru.

Neutilizabil în Circuitul Civil



**DATE DESPRE IMOBILUL NR. 42081**

Oficiul de Cadastru și Publicitate Imobiliară MUREȘ  
Biroul de Cadastru și Publicitate Imobiliară Târnăveni

**A. Partea I. Descrierea imobilului**

TEREN Extravilan

Adresa: Jud. Mureș

Nr. Crt	Nr cadastral Nr. topografic	Suprafața* (mp)	Observații / Referințe
A1		14.500	Sector cadastral:42 Teren neimprejmuit; Parte din nr topografic : 273/1

**B. Partea II. Proprietari și acte**

Inscrieri privitoare la dreptul de proprietate și alte drepturi reale		Referințe
/		
Act Administrativ nr. TP 77059 , din 12/01/1998 emis de CJPSDPAT MURES;		
B1	Intabulare, drept de PROPRIETATE, dobandit prin Reconstituire, cota actuala 1/1 1) PETI ȘT ANDREI, LIPSA CNP	A1
Act Administrativ nr. 1436 , din 02/03/2026 emis de COMUNA MICA;		
B2	Se noteaza posesia in favoarea numitilor WALTER STEVE-CSONGOR si WALTER RALUCA-MĂDĂLINA asupra suprafetei de 14500 mp.	A1

**C. Partea III. SARCINI .**

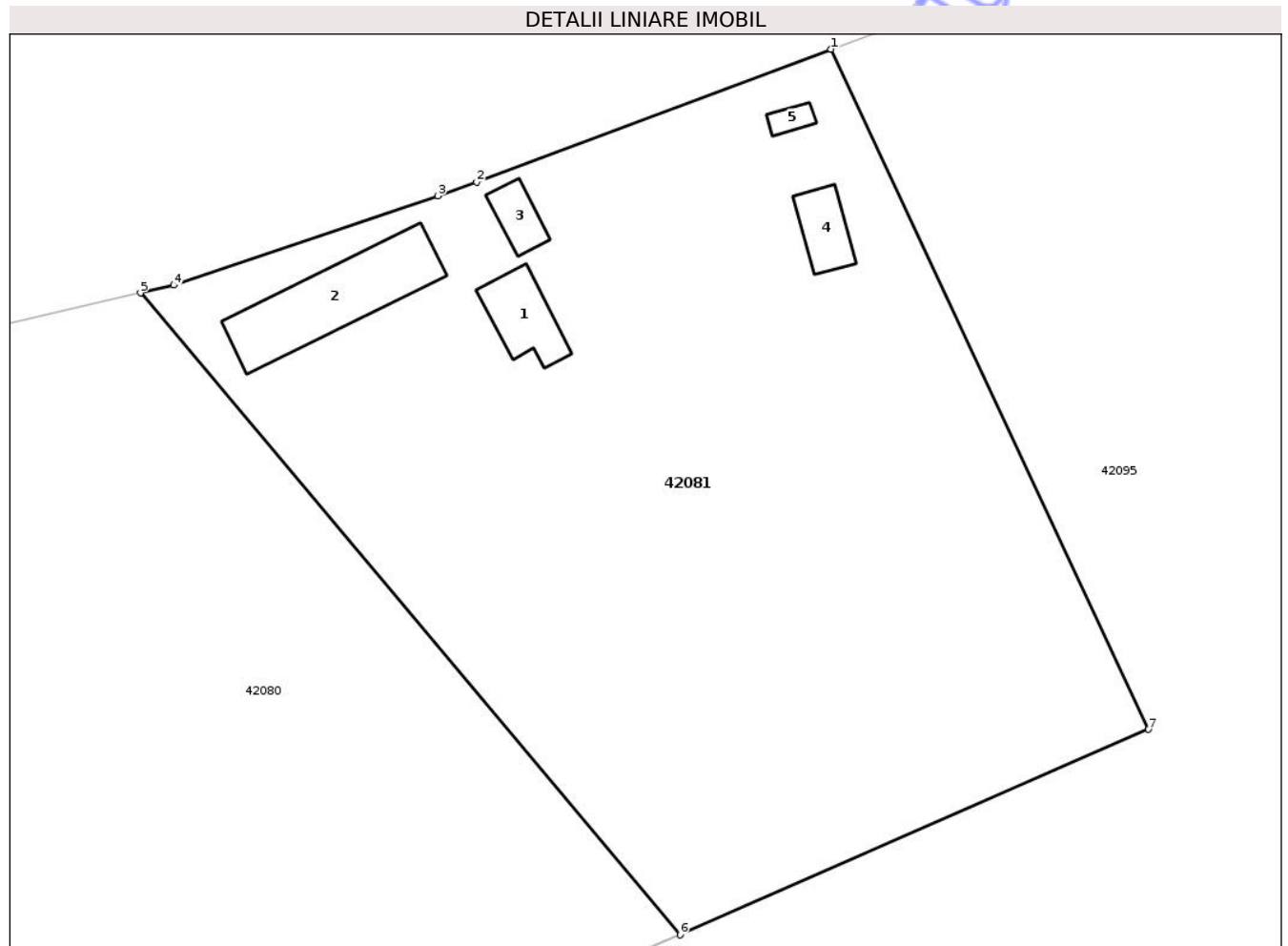
Inscrieri privind dezmembramintele dreptului de proprietate, drepturi reale de garanție și sarcini		Referințe
NU SUNT		

## Anexa Nr. 1 La Partea I

## Teren

Nr cadastral	Suprafața (mp)*	Observații / Referințe
	14.500	Parte din nr topografic : 273/1

\* Suprafața este determinată în planul de proiecție Stereo 70.



## Date referitoare la teren

Crt	Categorie folosință	Intra vilan	Suprafața (mp)	Tarla	Parcelă	Nr. topo	Observații / Referințe
1	livada	NU	500	6	319	-	
2	curți construcții	NU	4.000	6	312/17	-	
3	faneata	NU	10.000	6	312/17	-	

## Date referitoare la construcții

Crt	Număr	Destinație construcție	Supraf. (mp)	Situație juridică	Observații / Referințe
A1.1		construcții de locuințe	155	Fara acte	Nr. niveluri:1; S. construita la sol:155 mp; S. construita desfasurata:155 mp; C1-Casa de locuit
A1.2		construcții anexa	398	Fara acte	Nr. niveluri:1; S. construita la sol:398 mp; S. construita desfasurata:398 mp; C2 - Cladire anexa
A1.3		construcții anexa	79	Fara acte	Nr. niveluri:1; S. construita la sol:79 mp; S. construita desfasurata:79 mp; C3 - Cladire anexa
A1.4		construcții anexa	109	Fara acte	Nr. niveluri:1; S. construita la sol:109 mp; S. construita desfasurata:109 mp; C4 - Cladire anexa
A1.5		construcții anexa	30	Fara acte	Nr. niveluri:1; S. construita la sol:30 mp; S. construita desfasurata:30 mp; C5 - Cladire anexa

**Lungime Segmente**

1) Valorile lungimilor segmentelor sunt obținute din proiecție în plan.

Punct început	X / Y	Punct sfârșit	X / Y	Lungime segment (** (m)
1	456.482,648 543.492,054	2	456.420,77 543.468,843	66.089
2	456.420,77 543.468,843	3	456.414,005 543.466,475	7.167
3	456.414,005 543.466,475	4	456.367,853 543.450,89	48.713
4	456.367,853 543.450,89	5	456.362,036 543.449,546	5.97
5	456.362,036 543.449,546	6	456.456,274 543.337,571	146.354
6	456.456,274 543.337,571	7	456.538,095 543.373,405	89.324
7	456.538,095 543.373,405	1	456.482,648 543.492,054	130.965

\*\* Lungimile segmentelor sunt determinate în planul de proiecție Stereo 70 și sunt rotunjite la 1 milimetru.

\*\*\* Distanța dintre puncte este formată din segmente cumulate ce sunt mai mici decât valoarea 1 milimetru.



**DATE DESPRE IMOBILUL NR. 42082**

Oficiul de Cadastru și Publicitate Imobiliară MUREȘ  
Biroul de Cadastru și Publicitate Imobiliară Târnăveni

**A. Partea I. Descrierea imobilului**

TEREN Extravilan

Adresa: Jud. Mureș

Nr. Crt	Nr cadastral Nr. topografic	Suprafața* (mp)	Observații / Referințe
A1		8.600	Sector cadastral:42 Teren neimprejmuit;

**B. Partea II. Proprietari și acte**

Inscrieri privitoare la dreptul de proprietate și alte drepturi reale		Referințe
/		
Act Administrativ nr. TP 77936 , din 23/12/2008 emis de CJPSDPAT MURES;		
B1	Intabulare, drept de PROPRIETATE, dobandit prin Reconstituire, cota actuala 1/1	A1
	1) PAVEL I IOAN, LIPSA CNP 2) PAVEL I SOFRON, LIPSA CNP	

**C. Partea III. SARCINI .**

Inscrieri privind dezmembramintele dreptului de proprietate, drepturi reale de garanție și sarcini	Referințe
NU SUNT	

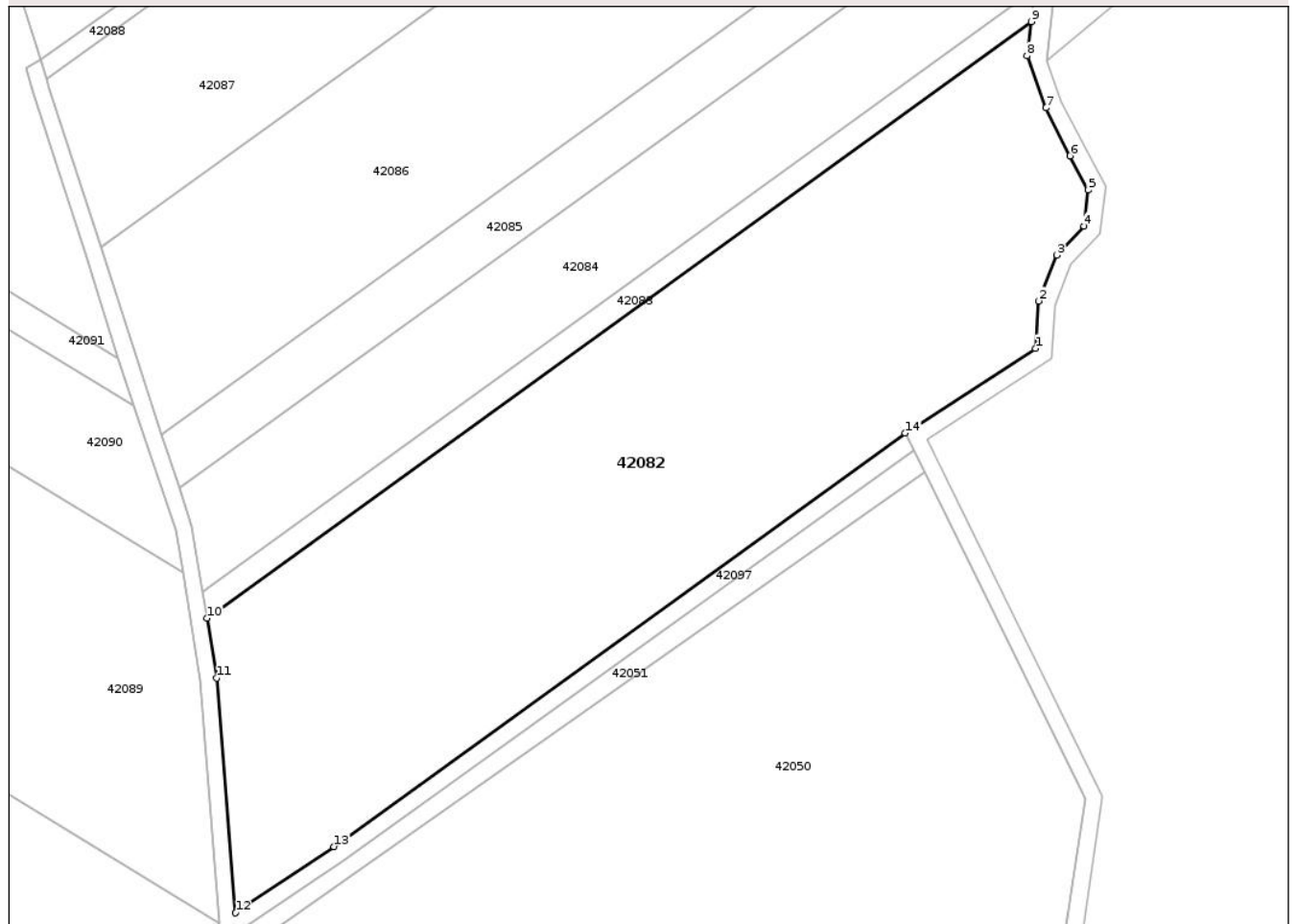
## Anexa Nr. 1 La Partea I

## Teren

Nr cadastral	Suprafața (mp)*	Observații / Referințe
	8.600	

\* Suprafața este determinată în planul de proiecție Stereo 70.

## DETALII LINIARE IMOBIL



## Date referitoare la teren

Crt	Categorie folosință	Intravilan	Suprafața (mp)	Tarla	Parcelă	Nr. topo	Observații / Referințe
1	faneata	NU	8.600	6	364/1	-	

## Lungime Segmente

1) Valorile lungimilor segmentelor sunt obținute din proiecție în plan.

Punct început	X / Y	Punct sfârșit	X / Y	Lungime segment (** (m)
1	456.845,962 542.991,231	2	456.846,539 542.999,74	8.529
2	456.846,539 542.999,74	3	456.849,833 543.007,978	8.872
3	456.849,833 543.007,978	4	456.854,709 543.013,161	7.117
4	456.854,709 543.013,161	5	456.855,457 543.019,644	6.526
5	456.855,457 543.019,644	6	456.852,166 543.025,798	6.979

Punct început	X / Y	Punct sfârșit	X / Y	Lungime segment (** (m)
6	456.852,166 543.025,798	7	456.847,844 543.034,4	9.626
7	456.847,844 543.034,4	8	456.844,455 543.043,749	9.944
8	456.844,455 543.043,749	9	456.845,201 543.049,893	6.189
9	456.845,201 543.049,893	10	456.696,999 542.942,77	182.864
10	456.696,999 542.942,77	11	456.698,745 542.932,043	10.868
11	456.698,745 542.932,043	12	456.702,187 542.889,882	42.301
12	456.702,187 542.889,882	13	456.719,851 542.901,774	21.294
13	456.719,851 542.901,774	14	456.822,565 542.976,018	126.738
14	456.822,565 542.976,018	1	456.845,962 542.991,231	27.908

\*\* Lungimile segmentelor sunt determinate în planul de proiecție Stereo 70 și sunt rotunjite la 1 milimetru.

\*\*\* Distanța dintre puncte este formată din segmente cumulate ce sunt mai mici decât valoarea 1 milimetru.



**DATE DESPRE IMOBILUL NR. 42083**

Oficiul de Cadastru și Publicitate Imobiliară MUREȘ  
Biroul de Cadastru și Publicitate Imobiliară Târnăveni

**A. Partea I. Descrierea imobilului**

TEREN Extravilan

Adresa: Jud. Mureș

Nr. Crt	Nr cadastral Nr. topografic	Suprafața* (mp)	Observații / Referințe
A1		800	Sector cadastral:42 Teren neimprejmuit;

**B. Partea II. Proprietari și acte**

Inscrieri privitoare la dreptul de proprietate și alte drepturi reale	Referințe
/	
Act Administrativ nr. TP 77851 , din 31/03/2005 emis de CJPSDPAT MURES;	
B1	A1
Intabulare, drept de PROPRIETATE, dobandit prin Reconstituire, cota actuala 1/1	
1) OSTROVEANU R LENA, LIPSA CNP	

**C. Partea III. SARCINI .**

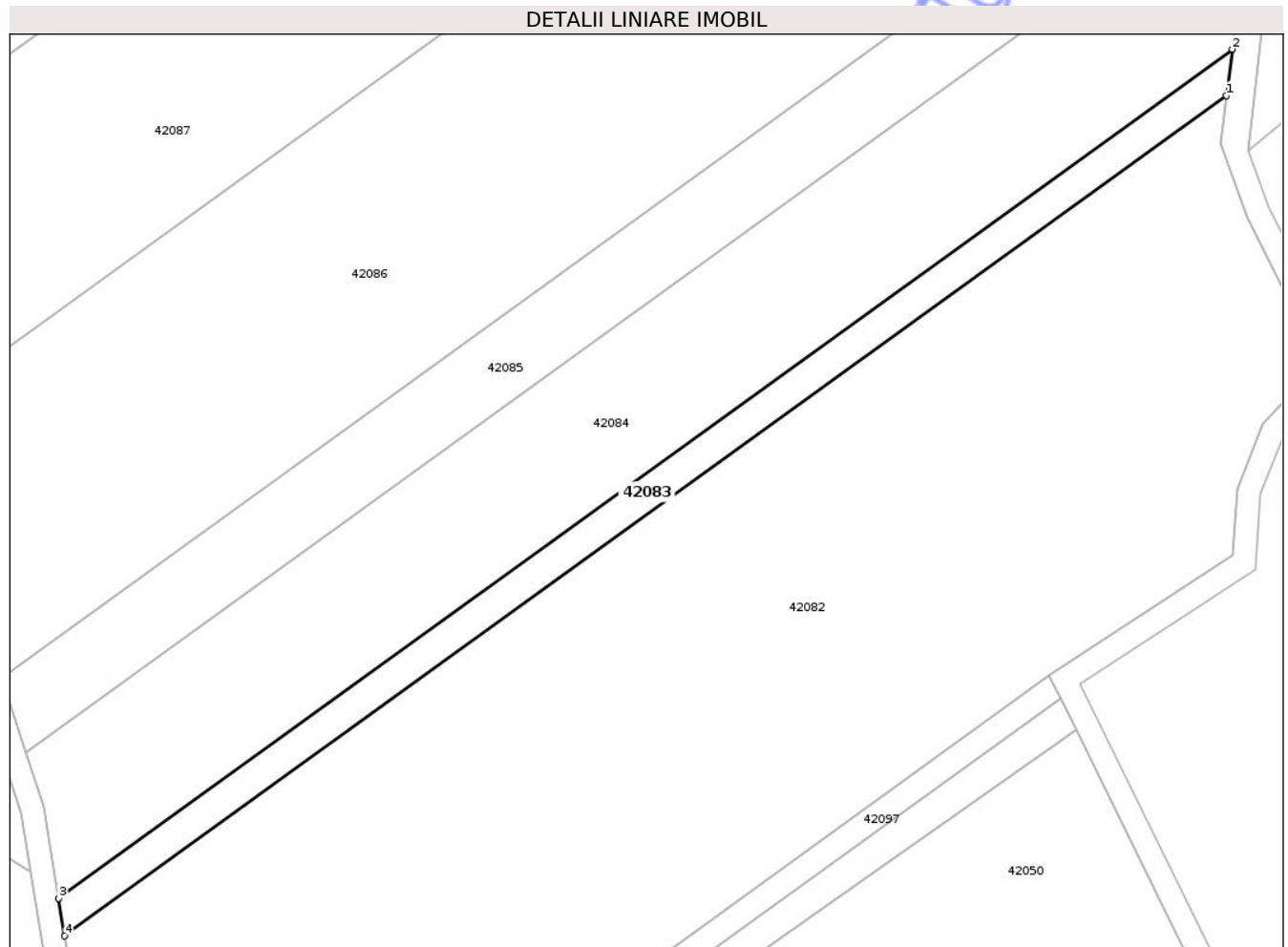
Inscrieri privind dezmembramintele dreptului de proprietate, drepturi reale de garanție și sarcini	Referințe
NU SUNT	

## Anexa Nr. 1 La Partea I

## Teren

Nr cadastral	Suprafața (mp)*	Observații / Referințe
	800	

\* Suprafața este determinată în planul de proiecție Stereo 70.



## Date referitoare la teren

Crt	Categorie folosință	Intravilan	Suprafața (mp)	Tarla	Parcelă	Nr. topo	Observații / Referințe
1	faneata	NU	400	6	364/1	-	
2	faneata	NU	400	6	357/1	-	

## Lungime Segmente

1) Valorile lungimilor segmentelor sunt obținute din proiecție în plan.

Punct început	X / Y	Punct sfârșit	X / Y	Lungime segment (** (m)
1	456.845,201 543.049,893	2	456.845,916 543.055,78	5.931
2	456.845,916 543.055,78	3	456.696,217 542.947,576	184.711
3	456.696,217 542.947,576	4	456.696,999 542.942,77	4.869
4	456.696,999 542.942,77	1	456.845,201 543.049,893	182.864

\*\* Lungimile segmentelor sunt determinate în planul de proiecție Stereo 70 și sunt rotunjite la 1 milimetru.

\*\*\* Distanța dintre puncte este formată din segmente cumulate ce sunt mai mici decât valoarea 1 milimetru.

Neutilizabil în Circuitul  
Civil



**DATE DESPRE IMOBILUL NR. 42084**

Oficiul de Cadastru și Publicitate Imobiliară MUREȘ  
Biroul de Cadastru și Publicitate Imobiliară Târnăveni

**A. Partea I. Descrierea imobilului**

TEREN Extravilan

Adresa: Jud. Mureș

Nr. Crt	Nr cadastral Nr. topografic	Suprafața* (mp)	Observații / Referințe
A1		3.300	Sector cadastral:42 Teren neimprejmuit;

**B. Partea II. Proprietari și acte**

Inscrieri privitoare la dreptul de proprietate și alte drepturi reale	Referințe
/	
Act Administrativ nr. TP 77812 , din 22/07/2003 emis de CJPSDPAT MURES;	
B1	A1
Intabulare, drept de PROPRIETATE, dobandit prin Reconstituire, cota actuala 1/1	
1) COROS I ALEXANDRU, LIPSA CNP	
2) COROS I IOAN, LIPSA CNP	
3) OPREA I MARIA, LIPSA CNP	

**C. Partea III. SARCINI .**

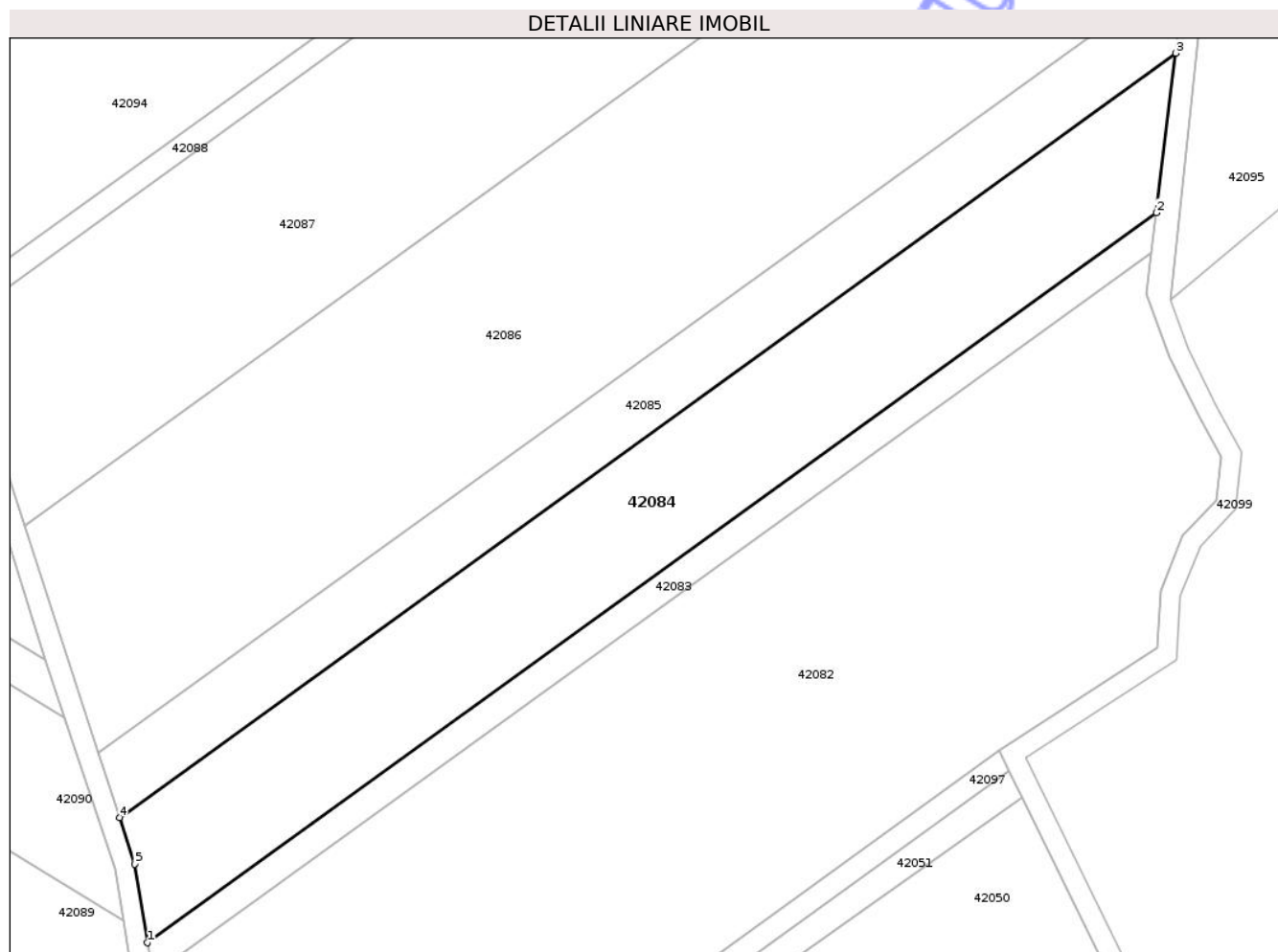
Inscrieri privind dezmembramintele dreptului de proprietate, drepturi reale de garanție și sarcini	Referințe
NU SUNT	

## Anexa Nr. 1 La Partea I

## Teren

Nr cadastral	Suprafața (mp)*	Observații / Referințe
	3.300	

\* Suprafața este determinată în planul de proiecție Stereo 70.



## Date referitoare la teren

Crt	Categorie folosință	Intra vilan	Suprafața (mp)	Tarla	Parcelă	Nr. topo	Observații / Referințe
1	faneata	NU	3.300	6	364/2	-	

## Lungime Segmente

1) Valorile lungimilor segmentelor sunt obținute din proiecție în plan.

Punct început	X / Y	Punct sfârșit	X / Y	Lungime segment (** (m)
1	456.696,217 542.947,576	2	456.845,916 543.055,78	184.711
2	456.845,916 543.055,78	3	456.848,787 543.079,438	23.831
3	456.848,787 543.079,438	4	456.692,064 542.966,156	193.378
4	456.692,064 542.966,156	5	456.694,318 542.959,246	7.268
5	456.694,318 542.959,246	1	456.696,217 542.947,576	11.824

\*\* Lungimile segmentelor sunt determinate în planul de proiecție Stereo 70 și sunt rotunjite la 1 milimetru.

\*\*\* Distanța dintre puncte este formată din segmente cumulate ce sunt mai mici decât valoarea 1 milimetru.

Neutilizabil în Circuitul  
Civil



**DATE DESPRE IMOBILUL NR. 42085**

Oficiul de Cadastru și Publicitate Imobiliară MUREȘ  
Biroul de Cadastru și Publicitate Imobiliară Târnăveni

**A. Partea I. Descrierea imobilului**

TEREN Extravilan

Adresa: Jud. Mureș

Nr. Crt	Nr cadastral Nr. topografic	Suprafața* (mp)	Observații / Referințe
A1		1.880	Sector cadastral:42 Teren neimprejmuit;

**B. Partea II. Proprietari și acte**

Inscrieri privitoare la dreptul de proprietate și alte drepturi reale	Referințe
/	
Act Administrativ nr. TP 76332 , din 07/03/1995 emis de CJPSDPAT MUREȘ;	
B1	A1
Intabulare, drept de PROPRIETATE, dobandit prin Reconstituire, cota actuala 1/1	
1) COROȘ D LETIȚIA, LIPSA CNP	

**C. Partea III. SARCINI .**

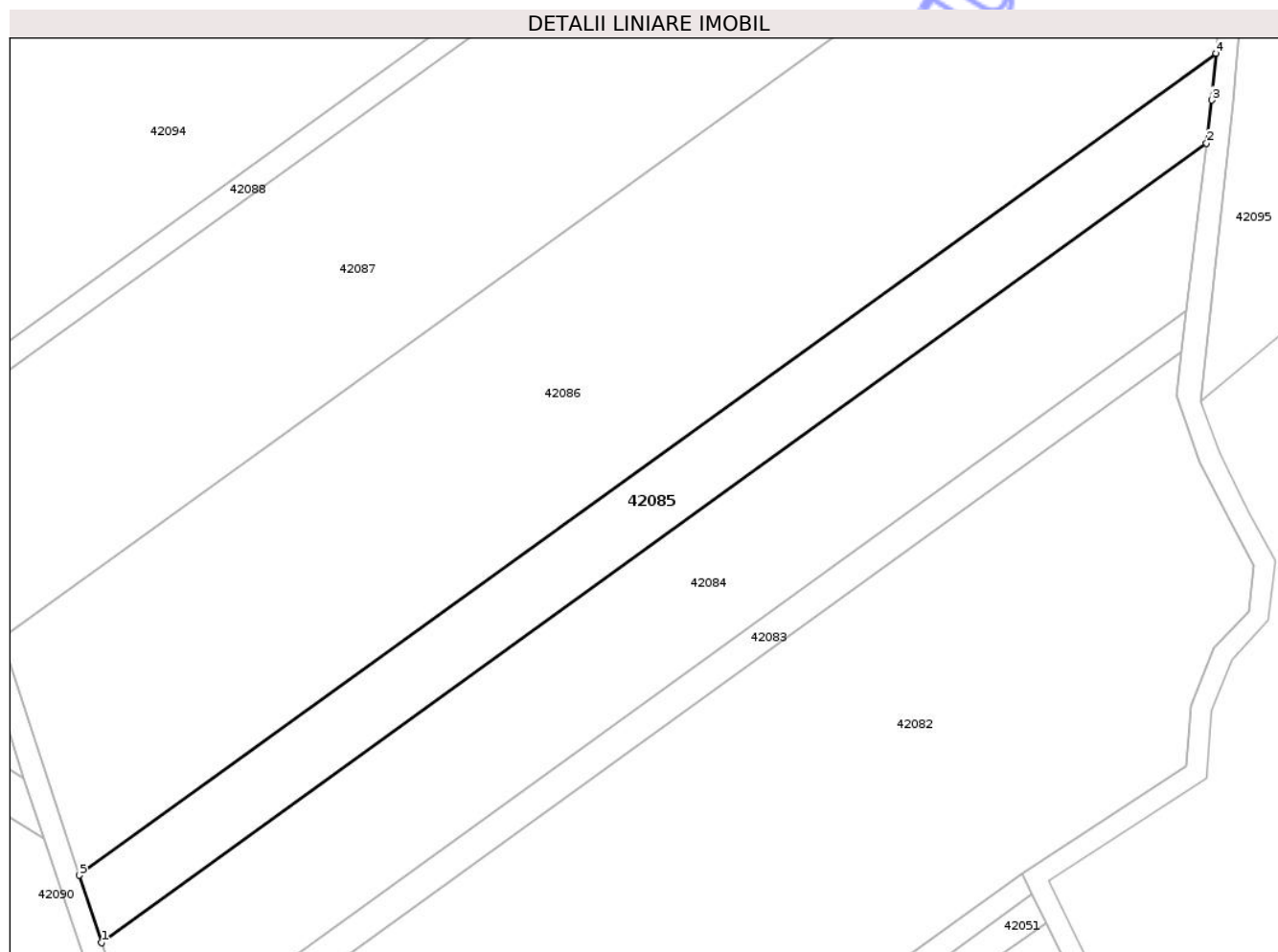
Inscrieri privind dezmembramintele dreptului de proprietate, drepturi reale de garanție și sarcini	Referințe
NU SUNT	

## Anexa Nr. 1 La Partea I

## Teren

Nr cadastral	Suprafața (mp)*	Observații / Referințe
	1.880	

\* Suprafața este determinată în planul de proiecție Stereo 70.



## Date referitoare la teren

Crt	Categorie folosință	Intra vilan	Suprafața (mp)	Tarla	Parcelă	Nr. topo	Observații / Referințe
1	faneata	NU	1.880	6	364/23	-	

## Lungime Segmente

1) Valorile lungimilor segmentelor sunt obținute din proiecție în plan.

Punct început	X / Y	Punct sfârșit	X / Y	Lungime segment (** (m)
1	456.692,064 542.966,156	2	456.848,787 543.079,438	193.378
2	456.848,787 543.079,438	3	456.849,53 543.085,561	6.168
3	456.849,53 543.085,561	4	456.850,096 543.092,208	6.67
4	456.850,096 543.092,208	5	456.688,943 542.975,724	198.843
5	456.688,943 542.975,724	1	456.692,064 542.966,156	10.064

\*\* Lungimile segmentelor sunt determinate în planul de proiecție Stereo 70 și sunt rotunjite la 1 milimetru.

\*\*\* Distanța dintre puncte este formată din segmente cumulate ce sunt mai mici decât valoarea 1 milimetru.

Neutilizabil în Circuitul  
Civil



**DATE DESPRE IMOBILUL NR. 42086**

Oficiul de Cadastru și Publicitate Imobiliară MUREȘ  
Biroul de Cadastru și Publicitate Imobiliară Târnăveni

**A. Partea I. Descrierea imobilului**

TEREN Extravilan

Adresa: Jud. Mureș

Nr. Crt	Nr cadastral Nr. topografic	Suprafața* (mp)	Observații / Referințe
A1		7.000	Sector cadastral:42 Teren neimprejmuit;

**B. Partea II. Proprietari și acte**

Inscrieri privitoare la dreptul de proprietate și alte drepturi reale	Referințe
/	
Act Administrativ nr. TP 77826 , din 02/02/2004 emis de CJPSDPAT MURES;	
B1	A1
Intabulare, drept de PROPRIETATE, dobandit prin Reconstituire, cota actuala 1/1	
1) LAZAR A ANA, LIPSA CNP	

**C. Partea III. SARCINI .**

Inscrieri privind dezmembramintele dreptului de proprietate, drepturi reale de garanție și sarcini	Referințe
NU SUNT	

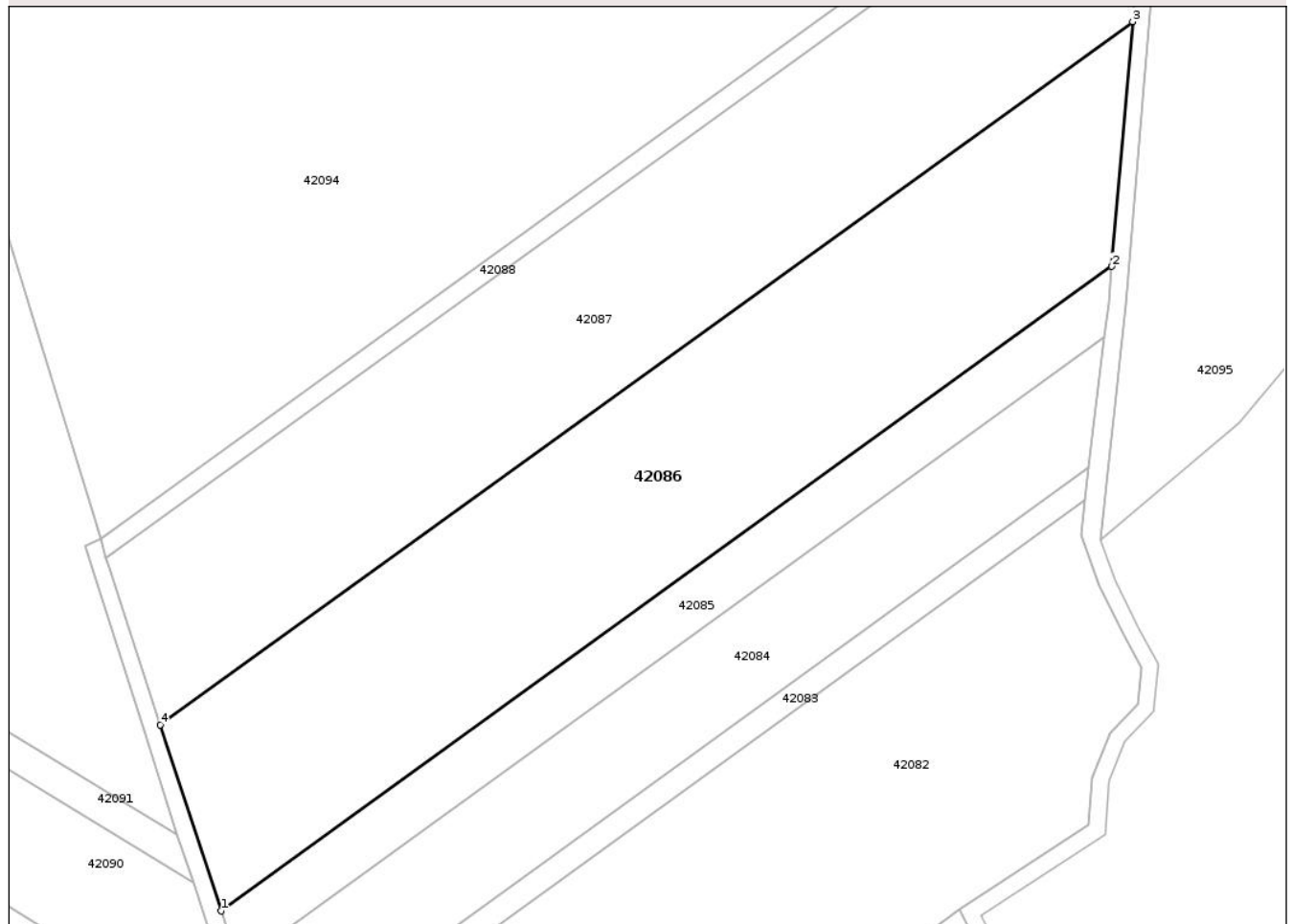
## Anexa Nr. 1 La Partea I

## Teren

Nr cadastral	Suprafața (mp)*	Observații / Referințe
	7.000	

\* Suprafața este determinată în planul de proiecție Stereo 70.

## DETALII LINIARE IMOBIL



## Date referitoare la teren

Crt	Categorie folosință	Intra vilan	Suprafața (mp)	Tarla	Parcelă	Nr. topo	Observații / Referințe
1	faneata	NU	7.000	6	364/2	-	

## Lungime Segmente

1) Valorile lungimilor segmentelor sunt obținute din proiecție în plan.

Punct început	X / Y	Punct sfârșit	X / Y	Lungime segment (** (m)
1	456.688,943 542.975,724	2	456.850,096 543.092,208	198.843
2	456.850,096 543.092,208	3	456.853,858 543.136,466	44.419
3	456.853,858 543.136,466	4	456.677,98 543.009,339	217.013
4	456.677,98 543.009,339	1	456.688,943 542.975,724	35.357

\*\* Lungimile segmentelor sunt determinate în planul de proiecție Stereo 70 și sunt rotunjite la 1 milimetru.

\*\*\* Distanţa dintre puncte este formată din segmente cumulate ce sunt mai mici decât valoarea 1 milimetru.

Neutilizabil în Circuitul  
Civil



**DATE DESPRE IMOBILUL NR. 42087**

Oficiul de Cadastru și Publicitate Imobiliară MUREȘ  
Biroul de Cadastru și Publicitate Imobiliară Târnăveni

**A. Partea I. Descrierea imobilului**

TEREN Extravilan

Adresa: Jud. Mureș

Nr. Crt	Nr cadastral Nr. topografic	Suprafața* (mp)	Observații / Referințe
A1		6.800	Sector cadastral:42 Teren neimprejmuit;

**B. Partea II. Proprietari și acte**

Inscrieri privitoare la dreptul de proprietate și alte drepturi reale	Referințe
/	
Act Administrativ nr. PVPP NR. 18 , din 22/12/2025 emis de COMUNA MICA;	
B1	A1
Inscrierea provizorie, drept de PROPRIETATE, dobandit prin Lege, cota actuala 1/1 1) COROȘ N PETRU	

**C. Partea III. SARCINI .**

Inscrieri privind dezmembramintele dreptului de proprietate, drepturi reale de garanție și sarcini	Referințe
NU SUNT	

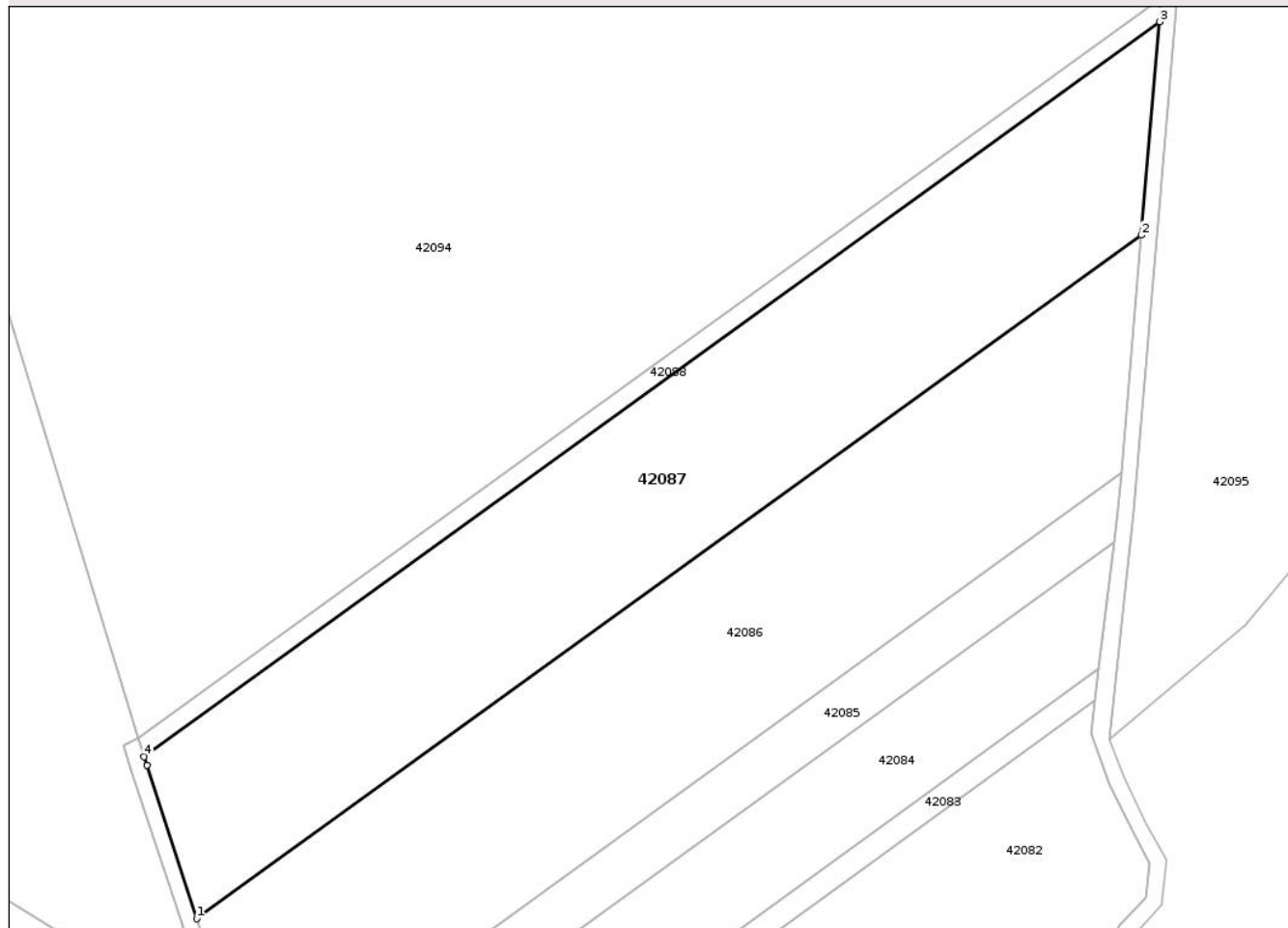
## Anexa Nr. 1 La Partea I

## Teren

Nr cadastral	Suprafața (mp)*	Observații / Referințe
	6.800	

\* Suprafața este determinată în planul de proiecție Stereo 70.

## DETALII LINIARE IMOBIL



## Date referitoare la teren

Crt	Categorie folosință	Intra vilan	Suprafața (mp)	Tarla	Parcelă	Nr. topo	Observații / Referințe
1	faneata	NU	6.800	6	364/3	-	

## Lungime Segmente

1) Valorile lungimilor segmentelor sunt obținute din proiecție în plan.

Punct început	X / Y	Punct sfârșit	X / Y	Lungime segment (** (m)
1	456.677,98 543.009,339	2	456.853,858 543.136,466	217.013
2	456.853,858 543.136,466	3	456.857,234 543.176,17	39.847
3	456.857,234 543.176,17	4	456.668,182 543.039,521	233.267
4	456.668,182 543.039,521	5	456.668,672 543.037,876	1.716
5	456.668,672 543.037,876	1	456.677,98 543.009,339	30.017

\*\* Lungimile segmentelor sunt determinate în planul de proiecție Stereo 70 și sunt rotunjite la 1 milimetru.

\*\*\* Distanța dintre puncte este formată din segmente cumulate ce sunt mai mici decât valoarea 1 milimetru.

Neutilizabil în Circuitul  
Civil



**DATE DESPRE IMOBILUL NR. 42088**

Oficiul de Cadastru și Publicitate Imobiliară MUREȘ  
Biroul de Cadastru și Publicitate Imobiliară Târnăveni

**A. Partea I. Descrierea imobilului**

TEREN Extravilan

Adresa: Jud. Mureș

Nr. Crt	Nr cadastral Nr. topografic	Suprafața* (mp)	Observații / Referințe
A1		800	Sector cadastral:42 Teren neimprejmuit;

**B. Partea II. Proprietari și acte**

Inscrieri privitoare la dreptul de proprietate și alte drepturi reale	Referințe
/	
Act Administrativ nr. TP 77725 , din 10/07/2002 emis de CJPSDPAT MURES;	
B1	A1
Intabulare, drept de PROPRIETATE, dobandit prin Reconstituire, cota actuala 1/1 1) COROȘ V VICENȚIE, LIPSA CNP	

**C. Partea III. SARCINI .**

Inscrieri privind dezmembramintele dreptului de proprietate, drepturi reale de garanție și sarcini	Referințe
NU SUNT	

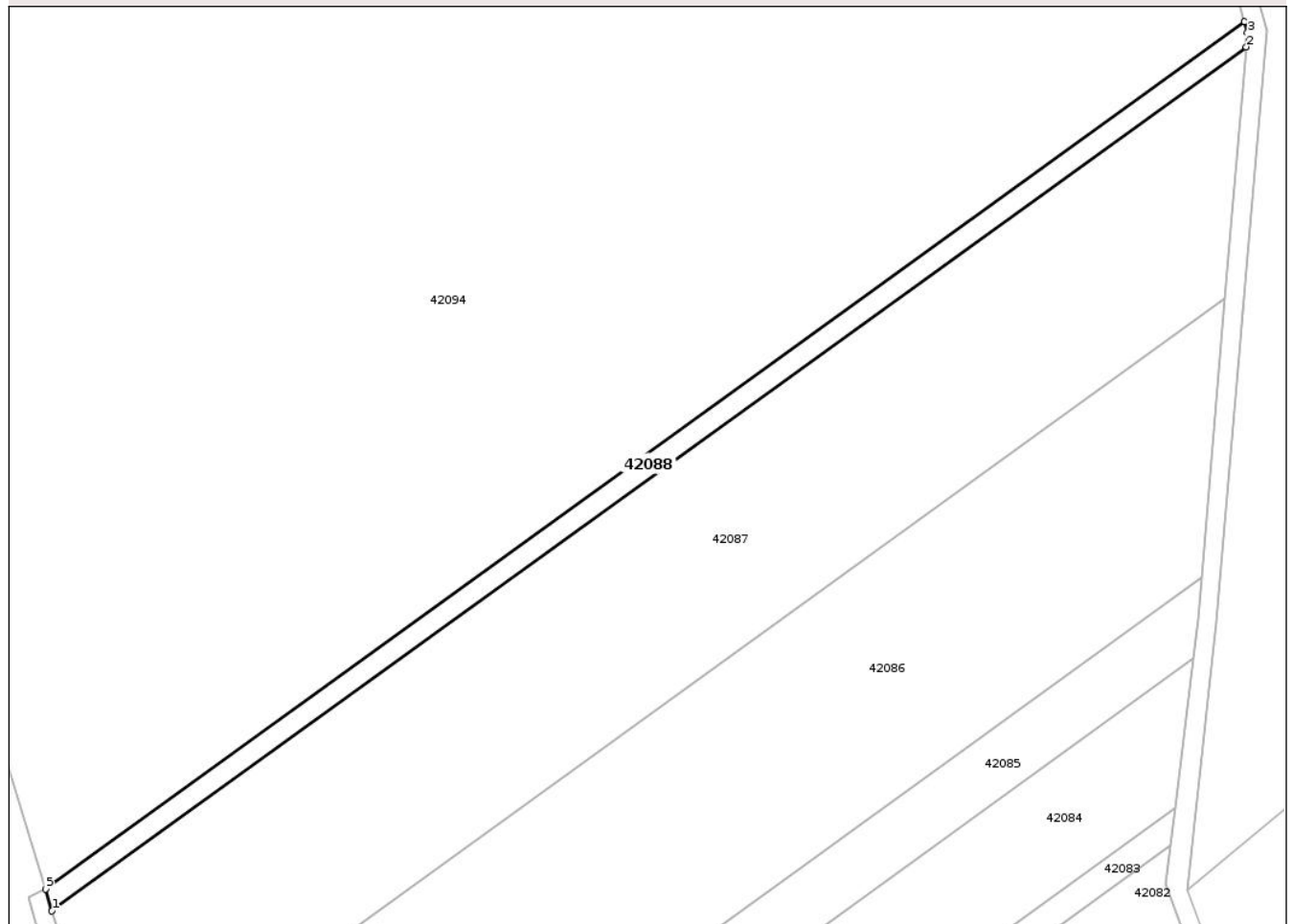
## Anexa Nr. 1 La Partea I

## Teren

Nr cadastral	Suprafața (mp)*	Observații / Referințe
	800	

\* Suprafața este determinată în planul de proiecție Stereo 70.

## DETALII LINIARE IMOBIL



## Date referitoare la teren

Crt	Categorie folosință	Intravilan	Suprafața (mp)	Tarla	Parcelă	Nr. topo	Observații / Referințe
1	faneata	NU	800	6	357/2	-	

## Lungime Segmente

1) Valorile lungimilor segmentelor sunt obținute din proiecție în plan.

Punct început	X / Y	Punct sfârșit	X / Y	Lungime segment (** (m)
1	456.668,182 543.039,521	2	456.857,234 543.176,17	233.267
2	456.857,234 543.176,17	3	456.857,428 543.178,453	2.291
3	456.857,428 543.178,453	4	456.856,952 543.180,186	1.797
4	456.856,952 543.180,186	5	456.667,148 543.042,992	234.195
5	456.667,148 543.042,992	1	456.668,182 543.039,521	3.623

\*\* Lungimile segmentelor sunt determinate în planul de proiecție Stereo 70 și sunt rotunjite la 1 milimetru.

\*\*\* Distanța dintre puncte este formată din segmente cumulate ce sunt mai mici decât valoarea 1 milimetru.

Neutilizabil în Circuitul  
Civil



**DATE DESPRE IMOBILUL NR. 42089**

Oficiul de Cadastru și Publicitate Imobiliară MUREȘ  
Biroul de Cadastru și Publicitate Imobiliară Târnăveni

**A. Partea I. Descrierea imobilului**

TEREN Extravilan

Adresa: Jud. Mureș

Nr. Crt	Nr cadastral Nr. topografic	Suprafața* (mp)	Observații / Referințe
A1		4.800	Sector cadastral:42 Teren neimprejmuit;

**B. Partea II. Proprietari și acte**

Inscrieri privitoare la dreptul de proprietate și alte drepturi reale	Referințe
/	
Act Administrativ nr. TP 77276 , din 30/03/1999 emis de CJPSDPAT MURES;	
B1	A1
Intabulare, drept de PROPRIETATE, dobandit prin Reconstituire, cota actuala 1/1	
1) COROȘ I CRISTIAN, LIPSA CNP	

**C. Partea III. SARCINI .**

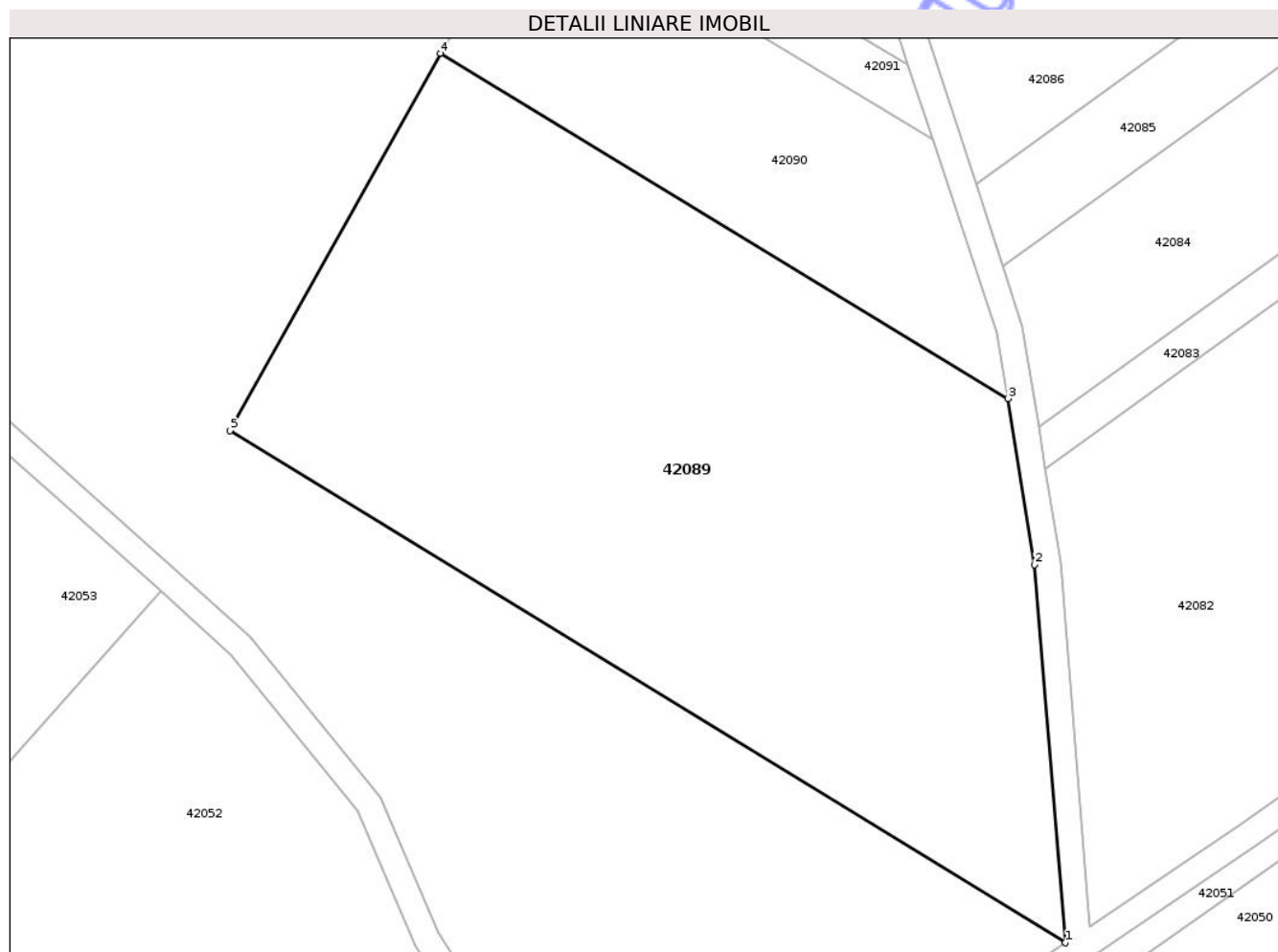
Inscrieri privind dezmembramintele dreptului de proprietate, drepturi reale de garanție și sarcini	Referințe
NU SUNT	

## Anexa Nr. 1 La Partea I

## Teren

Nr cadastral	Suprafața (mp)*	Observații / Referințe
	4.800	

\* Suprafața este determinată în planul de proiecție Stereo 70.



## Date referitoare la teren

Crt	Categorie folosință	Intra vilan	Suprafața (mp)	Tarla	Parcelă	Nr. topo	Observații / Referințe
1	faneata	NU	4.800	6	346/1	-	

## Lungime Segmente

1) Valorile lungimilor segmentelor sunt obținute din proiecție în plan.

Punct început	X / Y	Punct sfârșit	X / Y	Lungime segment (** (m)
1	456.699,319 542.887,952	2	456.695,765 542.931,68	43.872
2	456.695,765 542.931,68	3	456.692,637 542.950,897	19.471
3	456.692,637 542.950,897	4	456.626,981 542.990,834	76.848
4	456.626,981 542.990,834	5	456.602,608 542.947,175	50.001
5	456.602,608 542.947,175	1	456.699,319 542.887,952	113.404

\*\* Lungimile segmentelor sunt determinate în planul de proiecție Stereo 70 și sunt rotunjite la 1 milimetru.

\*\*\* Distanța dintre puncte este formată din segmente cumulate ce sunt mai mici decât valoarea 1 milimetru.

Neutilizabil în Circuitul  
Civil



**DATE DESPRE IMOBILUL NR. 42090**

Oficiul de Cadastru și Publicitate Imobiliară MUREȘ  
Biroul de Cadastru și Publicitate Imobiliară Târnăveni

**A. Partea I. Descrierea imobilului**

TEREN Extravilan

Nr. CF vechi:217/N  
Nr. cadastral vechi:355

Adresa: Jud. Mureș

Nr. Crt	Nr cadastral Nr. topografic	Suprafața* (mp)	Observații / Referințe
A1	51049	1.400	Sector cadastral:42 Teren neimprejmuit;

**B. Partea II. Proprietari și acte**

Inscrieri privitoare la dreptul de proprietate și alte drepturi reale		Referințe
<b>73 / 04/01/2013</b>		
Act Notarial nr. CM. 96 , din 28/12/2012 emis de NP HELJU DANIELA;		
B2	Intabulare, drept de PROPRIETATEcu titlu de mostenire, dobandit prin Succesiune, cota actuala 1/4 1) CORBUREANU SUSANA VALENTINA	A1
B3	Intabulare, drept de PROPRIETATEcu titlu de mostenire, dobandit prin Succesiune, cota actuala 3/4 1) CORBUREANU MARIUS	A1

**C. Partea III. SARCINI .**

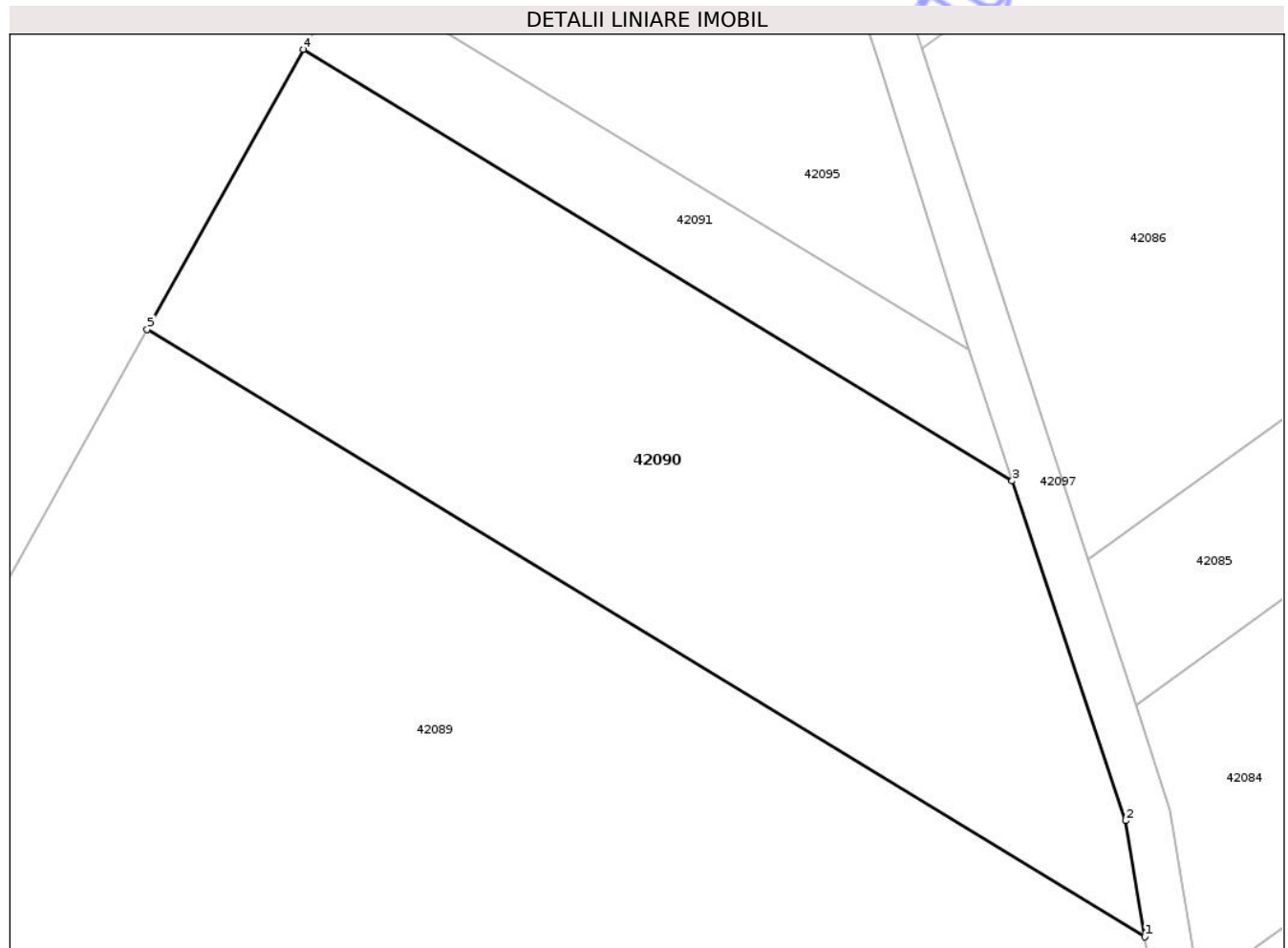
Inscrieri privind dezmembramintele dreptului de proprietate, drepturi reale de garanție și sarcini	Referințe
NU SUNT	

## Anexa Nr. 1 La Partea I

## Teren

Nr cadastral	Suprafața (mp)*	Observații / Referințe
51049	1.400	

\* Suprafața este determinată în planul de proiecție Stereo 70.



## Date referitoare la teren

Crt	Categorie folosință	Intra vilan	Suprafața (mp)	Tarla	Parcelă	Nr. topo	Observații / Referințe
1	faneata	NU	1.400	6	346/1	-	

## Lungime Segmente

1) Valorile lungimilor segmentelor sunt obținute din proiecție în plan.

Punct început	X / Y	Punct sfârșit	X / Y	Lungime segment (** (m)
1	456.692,637 542.950,897	2	456.691,394 542.958,536	7.739
2	456.691,394 542.958,536	3	456.683,917 542.980,87	23.553
3	456.683,917 542.980,87	4	456.637,262 543.009,25	54.609
4	456.637,262 543.009,25	5	456.626,981 542.990,834	21.091
5	456.626,981 542.990,834	1	456.692,637 542.950,897	76.848

\*\* Lungimile segmentelor sunt determinate în planul de proiecție Stereo 70 și sunt rotunjite la 1 milimetru.

\*\*\* Distanța dintre puncte este formată din segmente cumulate ce sunt mai mici decât valoarea 1 milimetru.

Neutilizabil în Circuitul  
Civil



**DATE DESPRE IMOBILUL NR. 42091**

Oficiul de Cadastru și Publicitate Imobiliară MUREȘ  
Biroul de Cadastru și Publicitate Imobiliară Târnăveni

**A. Partea I. Descrierea imobilului**

TEREN Extravilan

Adresa: Jud. Mureș

Nr. Crt	Nr cadastral Nr. topografic	Suprafața* (mp)	Observații / Referințe
A1		300	Sector cadastral:42 Teren neimprejmuit;

**B. Partea II. Proprietari și acte**

Inscrieri privitoare la dreptul de proprietate și alte drepturi reale	Referințe
/	
Act Administrativ nr. TP 77631 , din 04/10/2001 emis de CJPSDPAT MUREȘ;	
B1	A1
Intabulare, drept de PROPRIETATE, dobandit prin Constituire, cota actuala 1/1	
1) ȘTEF I IOAN, LIPSA CNP	
2) ȘTEF I TEODOR, LIPSA CNP	
3) PETRU I ANICA, LIPSA CNP	
4) Haidu I ZAMFIRA, LIPSA CNP	

**C. Partea III. SARCINI .**

Inscrieri privind dezmembramintele dreptului de proprietate, drepturi reale de garanție și sarcini	Referințe
NU SUNT	

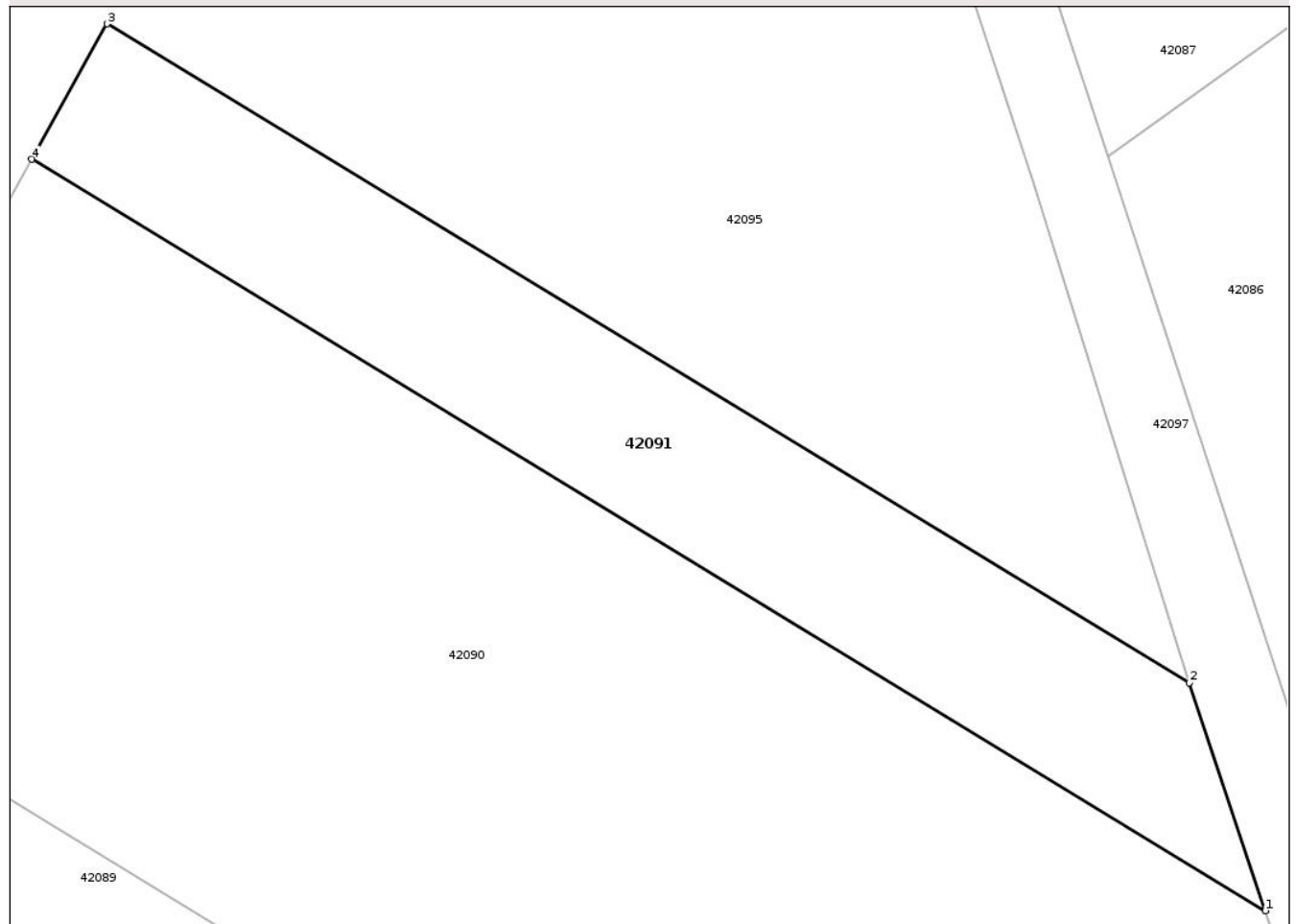
## Anexa Nr. 1 La Partea I

## Teren

Nr cadastral	Suprafața (mp)*	Observații / Referințe
	300	

\* Suprafața este determinată în planul de proiecție Stereo 70.

## DETALII LINIARE IMOBIL



## Date referitoare la teren

Crt	Categorie folosință	Intra vilan	Suprafața (mp)	Tarla	Parcelă	Nr. topo	Observații / Referințe
1	pasune	NU	300	6	321/2	-	

## Lungime Segmente

1) Valorile lungimilor segmentelor sunt obținute din proiecție în plan.

Punct început	X / Y	Punct sfârșit	X / Y	Lungime segment (** (m)
1	456.683,917 542.980,87	2	456.681,038 542.989,473	9.072
2	456.681,038 542.989,473	3	456.640,117 543.014,364	47.896
3	456.640,117 543.014,364	4	456.637,262 543.009,25	5.857
4	456.637,262 543.009,25	1	456.683,917 542.980,87	54.609

\*\* Lungimile segmentelor sunt determinate în planul de proiecție Stereo 70 și sunt rotunjite la 1 milimetru.

\*\*\* Distanţa dintre puncte este formată din segmente cumulate ce sunt mai mici decât valoarea 1 milimetru.

Neutilizabil în Circuitul  
Civil



**DATE DESPRE IMOBILUL NR. 42092**

Oficiul de Cadastru și Publicitate Imobiliară MUREȘ  
Biroul de Cadastru și Publicitate Imobiliară Târnăveni

**A. Partea I. Descrierea imobilului**

TEREN Extravilan

Adresa: Jud. Mureș

Nr. Crt	Nr cadastral Nr. topografic	Suprafața* (mp)	Observații / Referințe
A1		1.600	Sector cadastral:42 Teren neimprejmuit;

**B. Partea II. Proprietari și acte**

Inscrieri privitoare la dreptul de proprietate și alte drepturi reale	Referințe
/	
Act Administrativ nr. TP 77012 , din 12/09/1997 emis de CJPSDPAT MURES;	
B1	A1
Intabulare, drept de PROPRIETATE, dobandit prin Reconstituire, cota actuala 1/1	
1) HANCU GH PETRU, LIPSA CNP	
2) HANCU NORA-MIHAELA, LIPSA CNP	

**C. Partea III. SARCINI .**

Inscrieri privind dezmembramintele dreptului de proprietate, drepturi reale de garanție și sarcini	Referințe
NU SUNT	

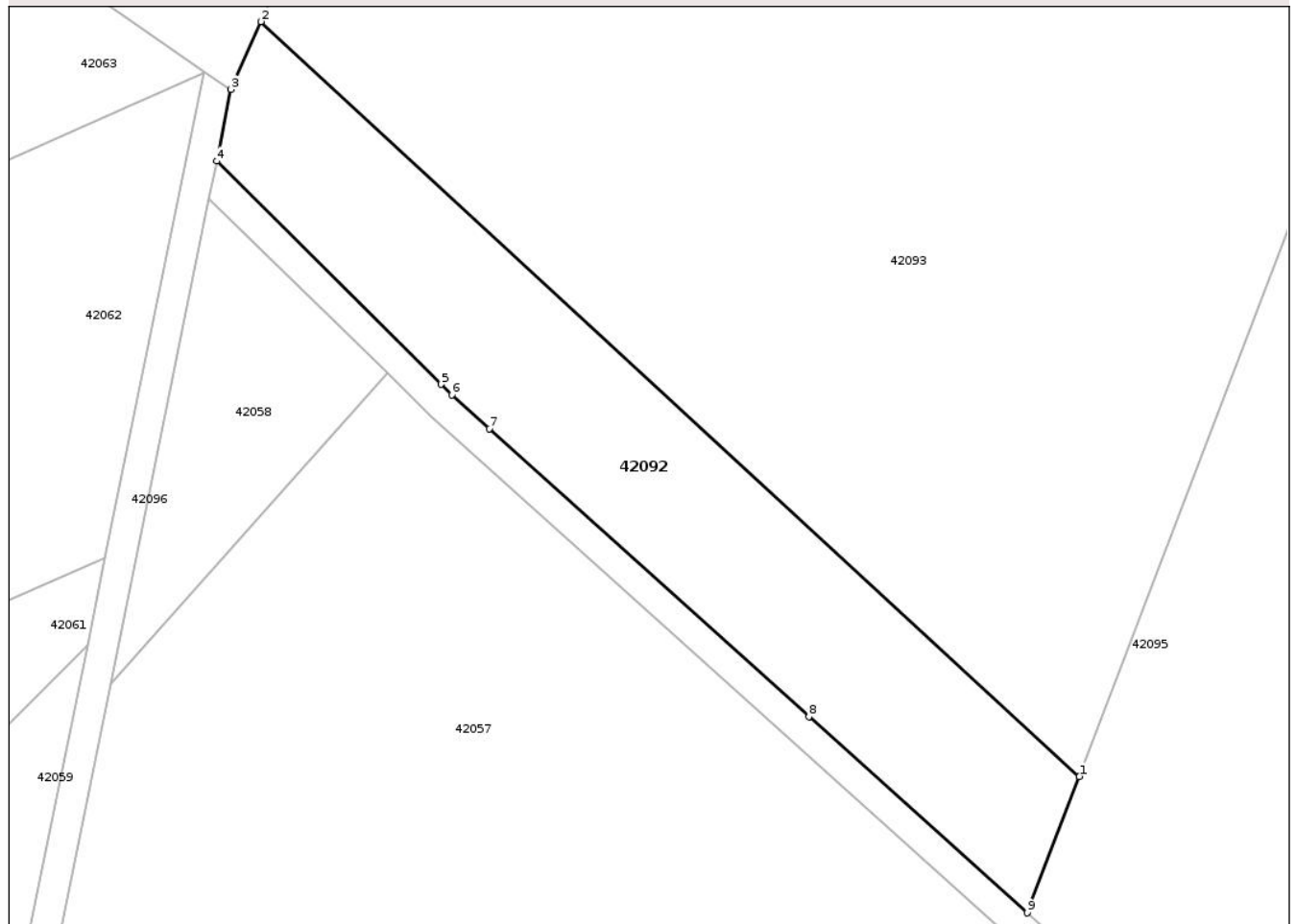
## Anexa Nr. 1 La Partea I

## Teren

Nr cadastral	Suprafața (mp)*	Observații / Referințe
	1.600	

\* Suprafața este determinată în planul de proiecție Stereo 70.

## DETALII LINIARE IMOBIL



## Date referitoare la teren

Crt	Categorie folosință	Intra vilan	Suprafața (mp)	Tarla	Parcelă	Nr. topo	Observații / Referințe
1	arabil	NU	1.600	6	329/1	-	

## Lungime Segmente

1) Valorile lungimilor segmentelor sunt obținute din proiecție în plan.

Punct început	X / Y	Punct sfârșit	X / Y	Lungime segment (** (m)
1	456.484,949 543.032,6	2	456.401,935 543.109,108	112.894
2	456.401,935 543.109,108	3	456.398,916 543.102,254	7.49
3	456.398,916 543.102,254	4	456.397,472 543.094,969	7.426
4	456.397,472 543.094,969	5	456.420,228 543.072,35	32.085
5	456.420,228 543.072,35	6	456.421,304 543.071,28	1.518

Punct început	X / Y	Punct sfârșit	X / Y	Lungime segment (** (m)
6	456.421,304 543.071,28	7	456.425,106 543.067,855	5.117
7	456.425,106 543.067,855	8	456.457,515 543.038,649	43.627
8	456.457,515 543.038,649	9	456.479,68 543.018,778	29.769
9	456.479,68 543.018,778	1	456.484,949 543.032,6	14.792

\*\* Lungimile segmentelor sunt determinate în planul de proiecție Stereo 70 și sunt rotunjite la 1 milimetru.

\*\*\* Distanța dintre puncte este formată din segmente cumulate ce sunt mai mici decât valoarea 1 milimetru.

Neutilizabil în Circuitul Civil



**DATE DESPRE IMOBILUL NR. 42093**

Oficiul de Cadastru și Publicitate Imobiliară MUREȘ  
Biroul de Cadastru și Publicitate Imobiliară Târnăveni

**A. Partea I. Descrierea imobilului**

TEREN Extravilan

Adresa: Jud. Mureș

Nr. Crt	Nr cadastral Nr. topografic	Suprafața* (mp)	Observații / Referințe
A1		14.708	Sector cadastral:42 Teren neimprejmuit;

**B. Partea II. Proprietari și acte**

Inscrieri privitoare la dreptul de proprietate și alte drepturi reale	Referințe
/	
Act Administrativ nr. PVPP NR. 19 , din 22/12/2025 emis de COMUNA MICA;	
B1	A1
Inscrierea provizorie, drept de PROPRIETATE, dobandit prin Lege, cota actuala 1/1	
1) AVRAM I CONSTANTIN, LIPSA CNP	

**C. Partea III. SARCINI .**

Inscrieri privind dezmembramintele dreptului de proprietate, drepturi reale de garanție și sarcini	Referințe
NU SUNT	

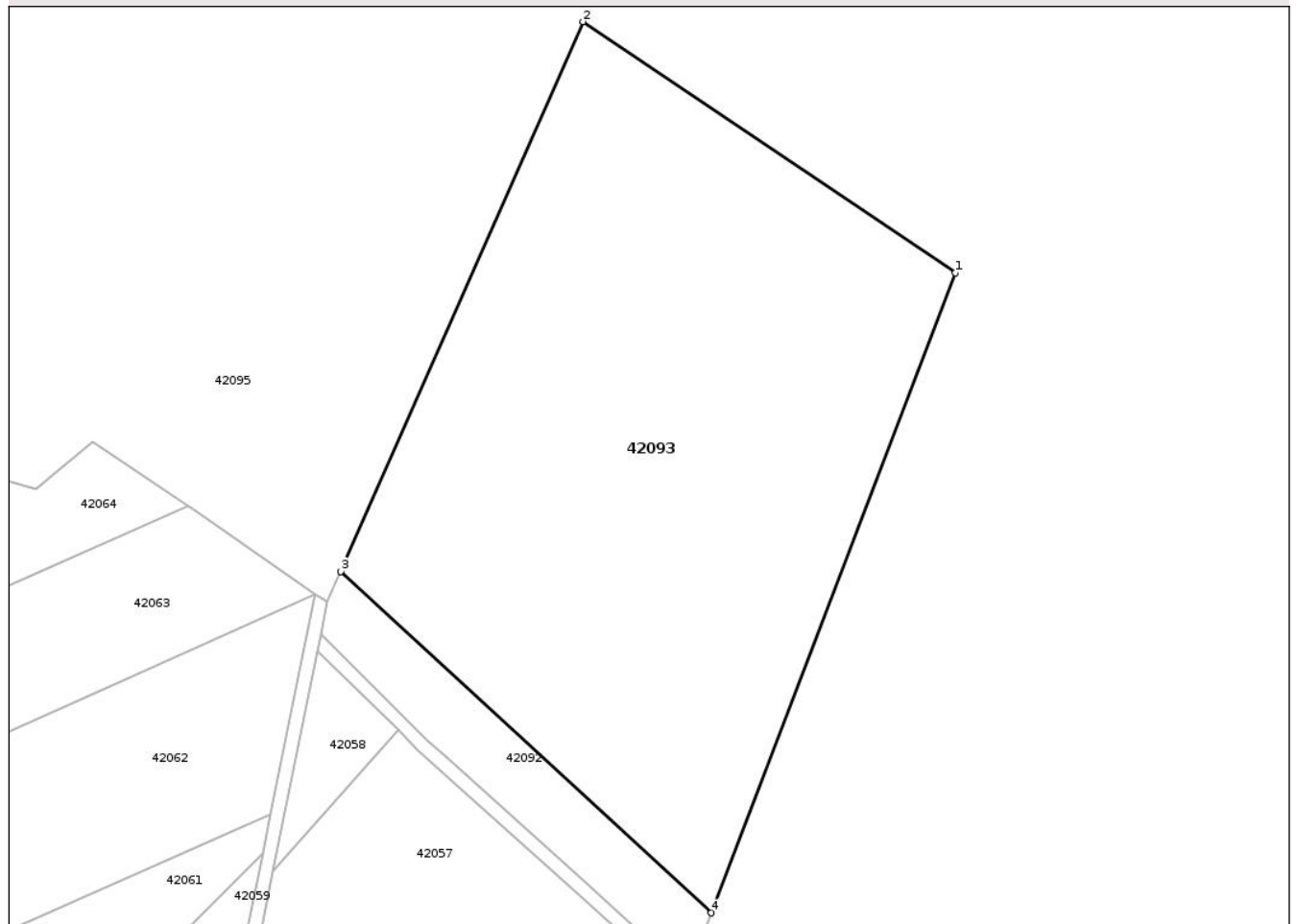
## Anexa Nr. 1 La Partea I

## Teren

Nr cadastral	Suprafața (mp)*	Observații / Referințe
	14.708	

\* Suprafața este determinată în planul de proiecție Stereo 70.

## DETALII LINIARE IMOBIL



## Date referitoare la teren

Crt	Categorie folosință	Intra vilan	Suprafața (mp)	Tarla	Parcelă	Nr. topo	Observații / Referințe
1	faneata	NU	14.708	6	329/2	-	

## Lungime Segmente

1) Valorile lungimilor segmentelor sunt obținute din proiecție în plan.

Punct început	X / Y	Punct sfârșit	X / Y	Lungime segment (** (m)
1	456.539,611 543.175,989	2	456.456,186 543.232,288	100.644
2	456.456,186 543.232,288	3	456.401,935 543.109,108	134.597
3	456.401,935 543.109,108	4	456.484,949 543.032,6	112.894
4	456.484,949 543.032,6	1	456.539,611 543.175,989	153.455

\*\* Lungimile segmentelor sunt determinate în planul de proiecție Stereo 70 și sunt rotunjite la 1 milimetru.

\*\*\* Distanţa dintre puncte este formată din segmente cumulate ce sunt mai mici decât valoarea 1 milimetru.

Neutilizabil în Circuitul  
Civil



**DATE DESPRE IMOBILUL NR. 42094**

Oficiul de Cadastru și Publicitate Imobiliară MUREȘ  
Biroul de Cadastru și Publicitate Imobiliară Târnăveni

**A. Partea I. Descrierea imobilului**

TEREN Extravilan

Adresa: Jud. Mureș

Nr. Crt	Nr cadastral Nr. topografic	Suprafața* (mp)	Observații / Referințe
A1		31.900	Sector cadastral:42 Teren neimprejmuit;

**B. Partea II. Proprietari și acte**

Inscrieri privitoare la dreptul de proprietate și alte drepturi reale		Referințe
/		
Act Normativ nr. 7 , din 13/03/1996 emis de PARLAMENTUL ROMÂNIEI ((,art. 13));		
B1	Inscrierea posesiei, drept de PROPRIETATE, dobandit prin Constituire, cota actuala 1/1 1) <b>NEIDENTIFICAT NEIDENTIFICAT</b>	A1
B2	Se noteaza mentiunea proprietar neidentificat, rezerva comisiei locale de fond funciar	A1

**C. Partea III. SARCINI .**

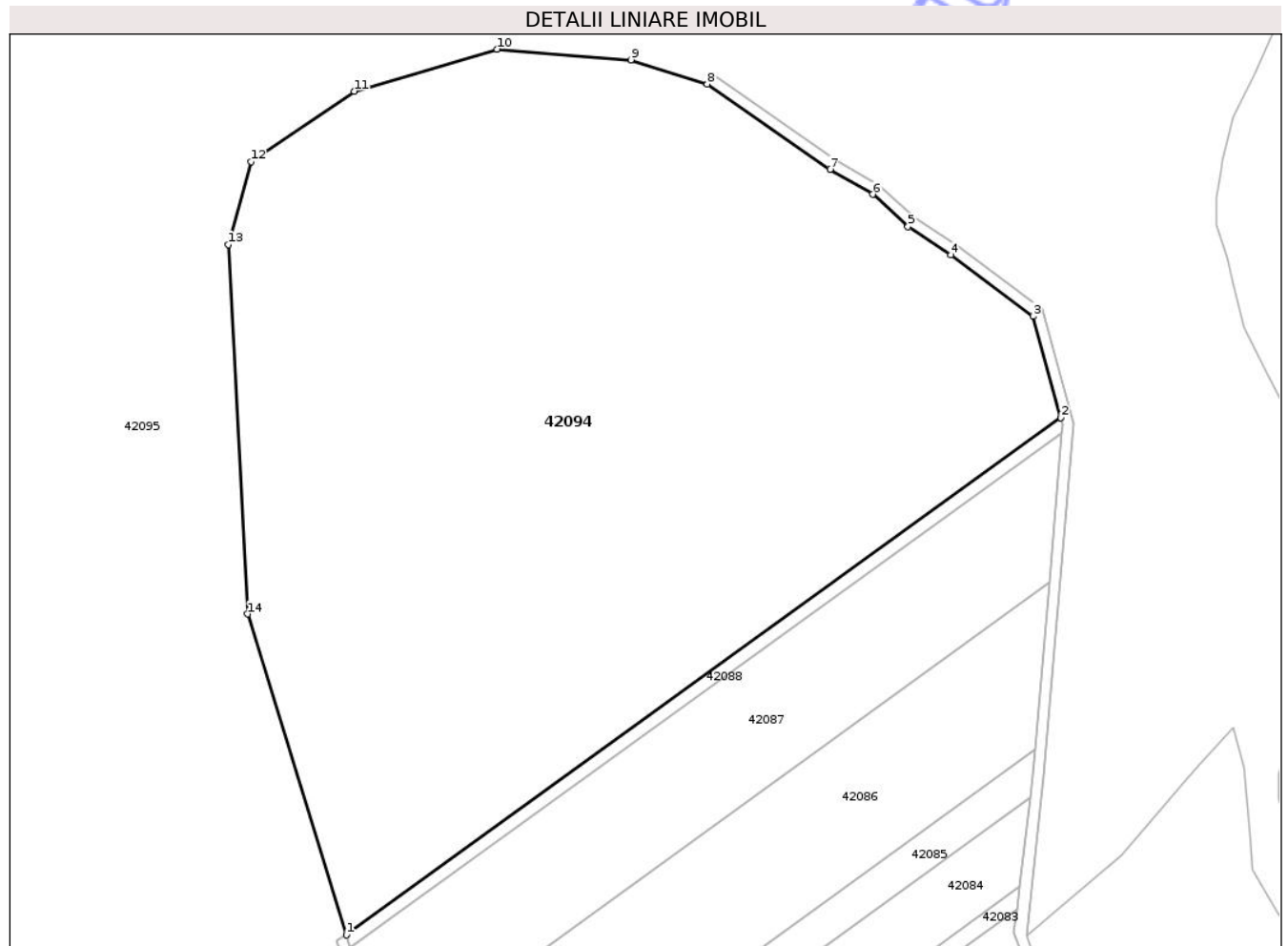
Inscrieri privind dezmembramintele dreptului de proprietate, drepturi reale de garanție și sarcini	Referințe
NU SUNT	

## Anexa Nr. 1 La Partea I

## Teren

Nr cadastral	Suprafața (mp)*	Observații / Referințe
	31.900	

\* Suprafața este determinată în planul de proiecție Stereo 70.



## Date referitoare la teren

Crt	Categorie folosință	Intra vilan	Suprafața (mp)	Tarla	Parcelă	Nr. topo	Observații / Referințe
1	faneata	NU	31.900	6	357/3	-	

## Lungime Segmente

1) Valorile lungimilor segmentelor sunt obținute din proiecție în plan.

Punct început	X / Y	Punct sfârșit	X / Y	Lungime segment (** (m)
1	456.667,148 543.042,992	2	456.856,952 543.180,186	234.195
2	456.856,952 543.180,186	3	456.849,556 543.207,105	27.917
3	456.849,556 543.207,105	4	456.827,712 543.223,365	27.231
4	456.827,712 543.223,365	5	456.816,312 543.230,849	13.637
5	456.816,312 543.230,849	6	456.806,978 543.239,444	12.688

Punct început	X / Y	Punct sfârşit	X / Y	Lungime segment (** (m)
6	456.806,978 543.239,444	7	456.795,65 543.246,083	13.131
7	456.795,65 543.246,083	8	456.762,996 543.268,694	39.718
8	456.762,996 543.268,694	9	456.742,76 543.275,118	21.232
9	456.742,76 543.275,118	10	456.707,143 543.277,946	35.729
10	456.707,143 543.277,946	11	456.669,25 543.266,778	39.505
11	456.669,25 543.266,778	12	456.641,824 543.248,067	33.2
12	456.641,824 543.248,067	13	456.635,749 543.226,109	22.783
13	456.635,749 543.226,109	14	456.640,978 543.128,1	98.149
14	456.640,978 543.128,1	1	456.667,148 543.042,992	89.04

\*\* Lungimile segmentelor sunt determinate în planul de proiecţie Stereo 70 şi sunt rotunjite la 1 milimetru.

\*\*\* Distanţa dintre puncte este formată din segmente cumulate ce sunt mai mici decât valoarea 1 milimetru.



**DATE DESPRE IMOBILUL NR. 42095**

Oficiul de Cadastru și Publicitate Imobiliară MUREȘ  
Biroul de Cadastru și Publicitate Imobiliară Târnăveni

**A. Partea I. Descrierea imobilului**

TEREN Extravilan

Adresa: Jud. Mureș

Nr. Crt	Nr cadastral Nr. topografic	Suprafața* (mp)	Observații / Referințe
A1		265.500	Sector cadastral:42 Teren neimprejmuit;

**B. Partea II. Proprietari și acte**

Inscrieri privitoare la dreptul de proprietate și alte drepturi reale	Referințe
/	
Act Administrativ nr. ORDINUL NR. 272 , din 13/10/1999 emis de PREFECTURA JUDEȚULUI MUREȘ;	
B1	A1
Intabulare, drept de PROPRIETATE, dobandit prin Lege, cota actuala 1/1	
1) COMUNA MICA, CIF:4565245, -proprietate privata-	

**C. Partea III. SARCINI .**

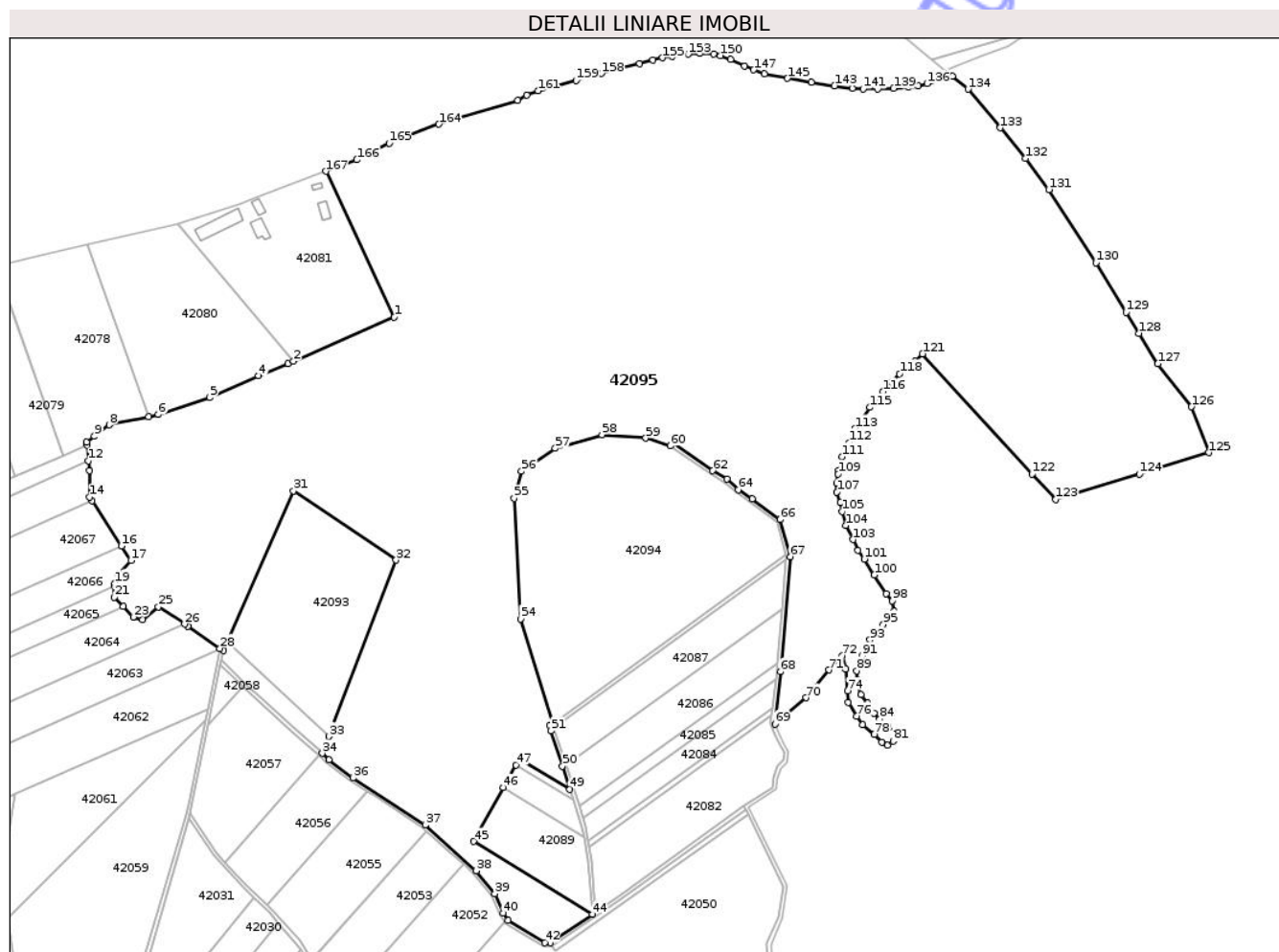
Inscrieri privind dezmembramintele dreptului de proprietate, drepturi reale de garanție și sarcini	Referințe
NU SUNT	

## Anexa Nr. 1 La Partea I

## Teren

Nr cadastral	Suprafața (mp)*	Observații / Referințe
	265.500	

\* Suprafața este determinată în planul de proiecție Stereo 70.



## Date referitoare la teren

Crt	Categorie folosință	Intravilan	Suprafața (mp)	Tarla	Parcelă	Nr. topo	Observații / Referințe
1	pasune	NU	30.200	6	321	-	
2	pasune	NU	166.500	6	356	-	
3	neproductiv	NU	200	6	354	-	
4	neproductiv	NU	600	6	351	-	
5	neproductiv	NU	300	6	352	-	
6	pasune	NU	19.400	6	353	-	
7	neproductiv	NU	2.200	6	355	-	
8	neproductiv	NU	2.000	6	316	-	
9	neproductiv	NU	8.400	6	346	-	
10	neproductiv	NU	500	6	348	-	
11	faneata	NU	1.100	6	347	-	
12	faneata	NU	22.100	6	364	-	
13	neproductiv	NU	5.200	6	330	-	
14	neproductiv	NU	3.700	6	320	-	
15	pasune	NU	1.300	6	322	-	
16	pasune	NU	1.300	6	336	-	

Crt	Categorie folosință	Intravilan	Suprafața (mp)	Tarla	Parcelă	Nr. topo	Observații / Referințe
17	neproductiv	NU	500	6	335	-	

## Lungime Segmente

1) Valorile lungimilor segmentelor sunt obținute din proiecție în plan.

Punct început	X / Y	Punct sfârșit	X / Y	Lungime segment	Punct început	X / Y	Punct sfârșit	X / Y	Lungime segment	Punct început	X / Y	Punct sfârșit	X / Y	Lungime segment
1	456.538,095 543.373,405	2	456.456,274 543.337,571	89.324	2	456.456,274 543.337,571	3	456.451,892 543.335,652	4.784	3	456.451,892 543.335,652	4	456.427,803 543.325,686	26.069
4	456.427,803 543.325,686	5	456.387,936 543.308,151	43.553	5	456.387,936 543.308,151	6	456.346,178 543.294,297	43.997	6	456.346,178 543.294,297	7	456.338,288 543.292,628	8.065
7	456.338,288 543.292,628	8	456.306,217 543.285,842	32.781	8	456.306,217 543.285,842	9	456.294,13 543.276,631	15.197	9	456.294,13 543.276,631	10	456.287,934 543.271,909	7.79
10	456.287,934 543.271,909	11	456.288,151 543.269,444	2.474	11	456.288,151 543.269,444	12	456.289,28 543.256,646	12.847	12	456.289,28 543.256,646	13	456.289,994 543.248,56	8.118
13	456.289,994 543.248,56	14	456.290,144 543.227,186	21.375	14	456.290,144 543.227,186	15	456.292,228 543.223,997	3.809	15	456.292,228 543.223,997	16	456.316,138 543.187,421	43.698
16	456.316,138 543.187,421	17	456.323,879 543.175,58	14.147	17	456.323,879 543.175,58	18	456.313,727 543.164,862	14.762	18	456.313,727 543.164,862	19	456.310,575 543.157,162	8.321
19	456.310,575 543.157,162	20	456.310,542 543.155,056	2.107	20	456.310,542 543.155,056	21	456.310,4 543.145,787	9.27	21	456.310,4 543.145,787	22	456.317,483 543.138,387	10.244
22	456.317,483 543.138,387	23	456.325,811 543.129,686	12.044	23	456.325,811 543.129,686	24	456.333,497 543.127,445	8.006	24	456.333,497 543.127,445	25	456.346,182 543.138,002	16.503
25	456.346,182 543.138,002	26	456.367,567 543.123,826	25.657	26	456.367,567 543.123,826	27	456.370,137 543.122,123	3.083	27	456.370,137 543.122,123	28	456.396,216 543.104,096	31.703
28	456.396,216 543.104,096	29	456.398,916 543.102,254	3.269	29	456.398,916 543.102,254	30	456.401,935 543.109,108	7.49	30	456.401,935 543.109,108	31	456.456,186 543.232,288	134.597
31	456.456,186 543.232,288	32	456.539,611 543.175,989	100.644	32	456.539,611 543.175,989	33	456.484,949 543.032,6	153.455	33	456.484,949 543.032,6	34	456.479,68 543.018,778	14.792
34	456.479,68 543.018,778	35	456.485,231 543.013,801	7.455	35	456.485,231 543.013,801	36	456.504,533 542.998,686	24.516	36	456.504,533 542.998,686	37	456.563,325 542.960,55	70.077
37	456.563,325 542.960,55	38	456.604,974 542.923,326	55.86	38	456.604,974 542.923,326	39	456.619,998 542.904,738	23.9	39	456.619,998 542.904,738	40	456.626,795 542.889,048	17.1
40	456.626,795 542.889,048	41	456.630,7 542.882,886	7.295	41	456.630,7 542.882,886	42	456.660,598 542.864,738	34.974	42	456.660,598 542.864,738	43	456.665,341 542.865,077	4.756
43	456.665,341 542.865,077	44	456.699,319 542.887,952	40.96	44	456.699,319 542.887,952	45	456.602,608 542.947,175	113.404	45	456.602,608 542.947,175	46	456.626,981 542.990,834	50.001
46	456.626,981 542.990,834	47	456.637,262 543.009,25	21.091	47	456.637,262 543.009,25	48	456.640,117 543.014,364	5.857	48	456.640,117 543.014,364	49	456.681,038 542.989,473	47.896
49	456.681,038 542.989,473	50	456.675,128 543.008,408	19.836	50	456.675,128 543.008,408	51	456.665,808 543.036,982	30.055	51	456.665,808 543.036,982	52	456.664,426 543.041,622	4.842
52	456.664,426 543.041,622	53	456.667,148 543.042,992	3.048	53	456.667,148 543.042,992	54	456.640,978 543.128,1	89.04	54	456.640,978 543.128,1	55	456.635,749 543.226,109	98.149
55	456.635,749 543.226,109	56	456.641,824 543.248,067	22.783	56	456.641,824 543.248,067	57	456.669,25 543.266,778	33.2	57	456.669,25 543.266,778	58	456.707,143 543.277,946	39.505
58	456.707,143 543.277,946	59	456.742,76 543.275,118	35.729	59	456.742,76 543.275,118	60	456.762,996 543.268,694	21.232	60	456.762,996 543.268,694	61	456.764,704 543.271,161	3.0
61	456.764,704 543.271,161	62	456.797,264 543.248,614	39.604	62	456.797,264 543.248,614	63	456.808,773 543.241,87	13.34	63	456.808,773 543.241,87	64	456.818,164 543.233,222	12.766
64	456.818,164 543.233,222	65	456.829,432 543.225,824	13.48	65	456.829,432 543.225,824	66	456.852,176 543.208,895	28.352	66	456.852,176 543.208,895	67	456.860,462 543.178,732	31.281
67	456.860,462 543.178,732	68	456.852,515 543.085,253	93.816	68	456.852,515 543.085,253	69	456.847,989 543.042,803	42.691	69	456.847,989 543.042,803	70	456.873,209 543.064,05	32.977

Punct început	X / Y	Punct sfârșit	X / Y	Lungime segment	Punct început	X / Y	Punct sfârșit	X / Y	Lungime segment	Punct început	X / Y	Punct sfârșit	X / Y	Lungime segment
70	456.873,209 543.064,05	71	456.892,059 543.086,63	29.41 3	71	456.892,059 543.086,63	72	456.902,618 543.098,09	15.58 3	72	456.902,618 543.098,09	73	456.905,467 543.087,432	11.03 2
73	456.905,467 543.087,432	74	456.907,163 543.069,618	17.89 4	74	456.907,163 543.069,618	75	456.907,728 543.060,287	9.348	75	456.907,728 543.060,287	76	456.914,512 543.048,977	13.18 8
76	456.914,512 543.048,977	77	456.919,316 543.042,191	8.315	77	456.919,316 543.042,191	78	456.928,926 543.034,274	12.45 1	78	456.928,926 543.034,274	79	456.934,844 543.027,771	8.793
79	456.934,844 543.027,771	80	456.939,689 543.025,347	5.418	80	456.939,689 543.025,347	81	456.944,19 543.028,728	5.63	81	456.944,19 543.028,728	82	456.950,267 543.032,941	7.395
82	456.950,267 543.032,941	83	456.939,608 543.041,181	13.47 3	83	456.939,608 543.041,181	84	456.933,309 543.046,675	8.358	84	456.933,309 543.046,675	85	456.928,626 543.051,522	6.74
85	456.928,626 543.051,522	86	456.923,458 543.059,601	9.59	86	456.923,458 543.059,601	87	456.918,109 543.066,387	8.641	87	456.918,109 543.066,387	88	456.914,898 543.078,99	13.00 5
88	456.914,898 543.078,99	89	456.914,713 543.085,996	7.009	89	456.914,713 543.085,996	90	456.917,132 543.092,407	6.852	90	456.917,132 543.092,407	91	456.918,895 543.098,015	5.878
91	456.918,895 543.098,015	92	456.921,95 543.105,581	8.16	92	456.921,95 543.105,581	93	456.925,211 543.111,091	6.402	93	456.925,211 543.111,091	94	456.930,841 543.117,554	8.571
94	456.930,841 543.117,554	95	456.936,009 543.123,647	7.99	95	456.936,009 543.123,647	96	456.941,638 543.128,633	7.52	96	456.941,638 543.128,633	97	456.944,961 543.134,265	6.539
97	456.944,961 543.134,265	98	456.943,669 543.142,944	8.774	98	456.943,669 543.142,944	99	456.938,685 543.148,668	7.59	99	456.938,685 543.148,668	100	456.928,768 543.163,784	18.07 9
100	456.928,768 543.163,784	101	456.920,689 543.176,828	15.34 3	101	456.920,689 543.176,828	102	456.915,654 543.183,936	8.711	102	456.915,654 543.183,936	103	456.911,344 543.192,553	9.635
103	456.911,344 543.192,553	104	456.905,597 543.204,042	12.84 6	104	456.905,597 543.204,042	105	456.902,724 543.215,531	11.84 3	105	456.902,724 543.215,531	106	456.901,287 543.222,712	7.323
106	456.901,287 543.222,712	107	456.898,413 543.231,328	9.083	107	456.898,413 543.231,328	108	456.898,413 543.238,509	7.181	108	456.898,413 543.238,509	109	456.899,488 543.246,028	7.595
109	456.899,488 543.246,028	110	456.899,85 543.248,562	2.56	110	456.899,85 543.248,562	111	456.902,724 543.260,051	11.84 3	111	456.902,724 543.260,051	112	456.908,47 543.271,54	12.84 6
112	456.908,47 543.271,54	113	456.913,715 543.282,978	12.58 4	113	456.913,715 543.282,978	114	456.918,175 543.289,848	8.19	114	456.918,175 543.289,848	115	456.925,387 543.300,085	12.52 3
115	456.925,387 543.300,085	116	456.935,823 543.312,988	16.59 5	116	456.935,823 543.312,988	117	456.942,751 543.320,317	10.08 5	117	456.942,751 543.320,317	118	456.949,482 543.327,46	9.814
118	456.949,482 543.327,46	119	456.955,757 543.332,815	8.25	119	456.955,757 543.332,815	120	456.962,217 543.337,616	8.049	120	456.962,217 543.337,616	121	456.968,147 543.343,756	8.536
121	456.968,147 543.343,756	122	457.057,269 543.246,028	132.2 63	122	457.057,269 543.246,028	123	457.076,345 543.225,111	28.30 9	123	457.076,345 543.225,111	124	457.144,511 543.246,028	71.30 3
124	457.144,511 543.246,028	125	457.200,887 543.263,328	58.97 1	125	457.200,887 543.263,328	126	457.186,983 543.300,604	39.78 5	126	457.186,983 543.300,604	127	457.159,558 543.335,582	44.44 7
127	457.159,558 543.335,582	128	457.144,344 543.360,315	29.03 8	128	457.144,344 543.360,315	129	457.133,77 543.377,504	20.18 1	129	457.133,77 543.377,504	130	457.109,085 543.417,633	47.11 3
130	457.109,085 543.417,633	131	457.070,866 543.477,24	70.80 8	131	457.070,866 543.477,24	132	457.051,902 543.502,599	31.66 5	132	457.051,902 543.502,599	133	457.031,236 543.527,455	32.32 5
133	457.031,236 543.527,455	134	457.005,11 543.558,879	40.86 6	134	457.005,11 543.558,879	135	456.992,261 543.569,412	16.61 5	135	456.992,261 543.569,412	136	456.971,74 543.563,48	21.36 2
136	456.971,74 543.563,48	137	456.964,325 543.561,653	7.637	137	456.964,325 543.561,653	138	456.956,79 543.560,354	7.646	138	456.956,79 543.560,354	139	456.944,558 543.559,507	12.26 1
139	456.944,558 543.559,507	140	456.931,77 543.559,139	12.79 4	140	456.931,77 543.559,139	141	456.919,818 543.559,084	11.95 2	141	456.919,818 543.559,084	142	456.911,134 543.559,715	8.707
142	456.911,134 543.559,715	143	456.896,486 543.561,665	14.77 7	143	456.896,486 543.561,665	144	456.877,75 543.564,557	18.95 8	144	456.877,75 543.564,557	145	456.858,056 543.567,66	19.93 8
145	456.858,056 543.567,66	146	456.839,521 543.571,491	18.92 6	146	456.839,521 543.571,491	147	456.830,571 543.574,549	9.459	147	456.830,571 543.574,549	148	456.823,322 543.577,776	7.934
148	456.823,322 543.577,776	149	456.811,904 543.583,103	12.6	149	456.811,904 543.583,103	150	456.803,667 543.586,137	8.778	150	456.803,667 543.586,137	151	456.798,204 543.587,354	5.596
151	456.798,204 543.587,354	152	456.787,105 543.588,111	11.12 5	152	456.787,105 543.588,111	153	456.777,299 543.587,387	9.833	153	456.777,299 543.587,387	154	456.764,254 543.585,78	13.14 3
154	456.764,254 543.585,78	155	456.756,534 543.584,416	7.84	155	456.756,534 543.584,416	156	456.748,552 543.582,579	8.191	156	456.748,552 543.582,579	157	456.737,713 543.579,841	11.17 9
157	456.737,713 543.579,841	158	456.706,78 543.571,706	31.98 4	158	456.706,78 543.571,706	159	456.686,008 543.566,073	21.52 3	159	456.686,008 543.566,073	160	456.668,835 543.561,349	17.81 1
160	456.668,835 543.561,349	161	456.655,218 543.557,552	14.13 6	161	456.655,218 543.557,552	162	456.645,87 543.554,088	9.969	162	456.645,87 543.554,088	163	456.638,58 543.549,93	8.392
163	456.638,58 543.549,93	164	456.574,497 543.530,379	66.99 9	164	456.574,497 543.530,379	165	456.533,965 543.514,871	43.39 7	165	456.533,965 543.514,871	166	456.507,736 543.501,464	29.45 7
166	456.507,736 543.501,464	167	456.482,648 543.492,054	26.79 4	167	456.482,648 543.492,054	1	456.538,095 543.373,405	130.9 65					

\*\* Lungimile segmentelor sunt determinate în planul de proiecție Stereo 70 și sunt rotunjite la 1 milimetru.

\*\*\* Distanța dintre puncte este formată din segmente cumulate ce sunt mai mici decât valoarea 1 milimetru.

Neutilizabil în Circuitul  
Civil



**DATE DESPRE IMOBILUL NR. 42096**

Oficiul de Cadastru și Publicitate Imobiliară MUREȘ  
Biroul de Cadastru și Publicitate Imobiliară Târnăveni

**A. Partea I. Descrierea imobilului**

TEREN Extravilan

Adresa: Jud. Mureș

Nr. Crt	Nr cadastral Nr. topografic	Suprafața* (mp)	Observații / Referințe
A1		1.322	Sector cadastral:42 Teren neimprejmuit;

**B. Partea II. Proprietari și acte**

Inscrieri privitoare la dreptul de proprietate și alte drepturi reale		Referințe
/		
Act Normativ nr. 7 , din 13/03/1996 emis de PARLAMENTUL ROMÂNIEI ((,art. 13));		
B1	Inscrierea posesiei, drept de PROPRIETATE, dobandit prin Constituire, cota actuala 1/1 1) NEIDENTIFICAT NEIDENTIFICAT	A1
B2	Se noteaza mentiunea proprietar neidentificat.	A1

**C. Partea III. SARCINI .**

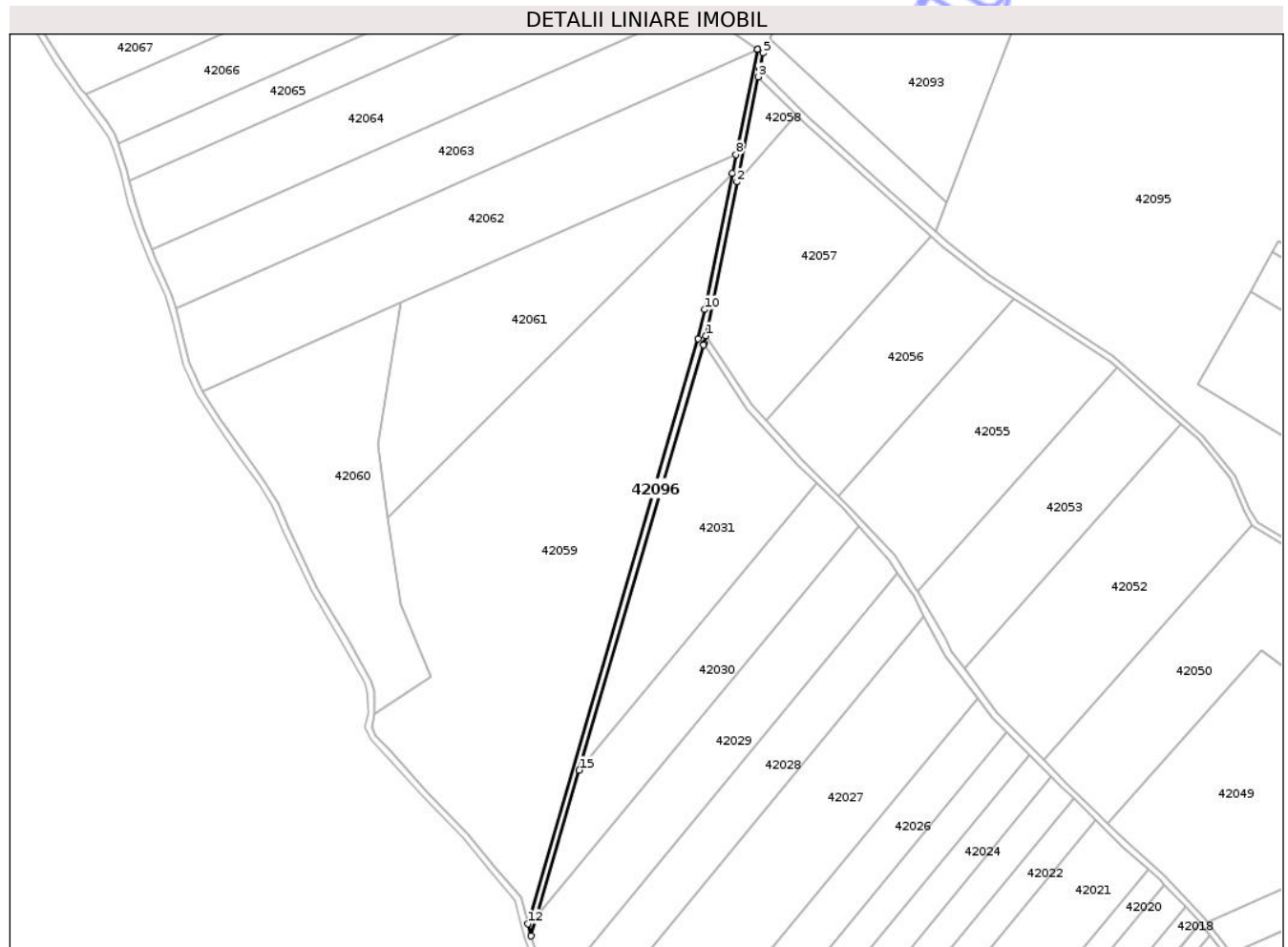
Inscrieri privind dezmembramintele dreptului de proprietate, drepturi reale de garanție și sarcini	Referințe
NU SUNT	

## Anexa Nr. 1 La Partea I

## Teren

Nr cadastral	Suprafața (mp)*	Observații / Referințe
	1.322	

\* Suprafața este determinată în planul de proiecție Stereo 70.



## Date referitoare la teren

Crt	Categorie folosință	Intra vilan	Suprafața (mp)	Tarla	Parcelă	Nr. topo	Observații / Referințe
1	drum	NU	1.322	6	311	-	

## Lungime Segmente

1) Valorile lungimilor segmentelor sunt obținute din proiecție în plan.

Punct început	X / Y	Punct sfârșit	X / Y	Lungime segment (** (m)
1	456.372,162 542.969,975	2	456.386,687 543.041,97	73.446
2	456.386,687 543.041,97	3	456.396,622 543.091,214	50.236
3	456.396,622 543.091,214	4	456.397,472 543.094,969	3.85
4	456.397,472 543.094,969	5	456.398,916 543.102,254	7.426
5	456.398,916 543.102,254	6	456.396,216 543.104,096	3.269

Punct început	X / Y	Punct sfârșit	X / Y	Lungime segment (** (m)
6	456.396,216 543.104,096	7	456.396,177 543.103,908	0.193
7	456.396,177 543.103,908	8	456.386,174 543.054,772	50.144
8	456.386,174 543.054,772	9	456.384,371 543.045,916	9.038
9	456.384,371 543.045,916	10	456.371,424 542.982,32	64.9
10	456.371,424 542.982,32	11	456.368,5 542.968,76	13.872
11	456.368,5 542.968,76	12	456.288,744 542.695,016	285.126
12	456.288,744 542.695,016	13	456.290,202 542.689,294	5.904
13	456.290,202 542.689,294	14	456.292,845 542.698,34	9.424
14	456.292,845 542.698,34	15	456.312,856 542.766,812	71.336
15	456.312,856 542.766,812	16	456.370,988 542.965,72	207.229
16	456.370,988 542.965,72	17	456.371,179 542.966,371	0.679
17	456.371,179 542.966,371	1	456.372,162 542.969,975	3.735

\*\* Lungimile segmentelor sunt determinate în planul de proiecție Stereo 70 și sunt rotunjite la 1 milimetru.

\*\*\* Distanța dintre puncte este formată din segmente cumulate ce sunt mai mici decât valoarea 1 milimetru.



**DATE DESPRE IMOBILUL NR. 42097**

Oficiul de Cadastru și Publicitate Imobiliară MUREȘ  
Biroul de Cadastru și Publicitate Imobiliară Târnăveni

**A. Partea I. Descrierea imobilului**

TEREN Extravilan

Adresa: Jud. Mureș

Nr. Crt	Nr cadastral Nr. topografic	Suprafața* (mp)	Observații / Referințe
A1		2.159	Sector cadastral:42 Teren neimprejmuit;

**B. Partea II. Proprietari și acte**

Inscrieri privitoare la dreptul de proprietate și alte drepturi reale		Referințe
/		
Act Normativ nr. 7 , din 13/03/1996 emis de PARLAMENTUL ROMÂNIEI ((,art. 13));		
B1	Inscrierea posesiei, drept de PROPRIETATE, dobandit prin Constituire, cota actuala 1/1 1) NEIDENTIFICAT NEIDENTIFICAT	A1
B2	Se noteaza mentiunea proprietar neidentificat.	A1

**C. Partea III. SARCINI .**

Inscrieri privind dezmembramintele dreptului de proprietate, drepturi reale de garanție și sarcini	Referințe
NU SUNT	



Punct început	X / Y	Punct sfârșit	X / Y	Lungime segment	Punct început	X / Y	Punct sfârșit	X / Y	Lungime segment	Punct început	X / Y	Punct sfârșit	X / Y	Lungime segment
19	456.683,917 542.980,87	20	456.691,394 542.958,536	23.553	20	456.691,394 542.958,536	21	456.692,637 542.950,897	7.739	21	456.692,637 542.950,897	22	456.695,765 542.931,68	19.471
22	456.695,765 542.931,68	23	456.699,319 542.887,952	43.872	23	456.699,319 542.887,952	24	456.665,341 542.865,077	40.96	24	456.665,341 542.865,077	25	456.660,598 542.864,738	4.756
25	456.660,598 542.864,738	26	456.630,7 542.882,886	34.974	26	456.630,7 542.882,886	27	456.626,795 542.889,048	7.295	27	456.626,795 542.889,048	28	456.619,998 542.904,738	17.1
28	456.619,998 542.904,738	29	456.604,974 542.923,326	23.9	29	456.604,974 542.923,326	30	456.563,325 542.960,55	55.86	30	456.563,325 542.960,55	31	456.504,533 542.998,686	70.077
31	456.504,533 542.998,686	32	456.485,231 543.013,801	24.516	32	456.485,231 543.013,801	33	456.479,68 543.018,778	7.455	33	456.479,68 543.018,778	34	456.457,515 543.038,649	29.769
34	456.457,515 543.038,649	35	456.425,106 543.067,855	43.627	35	456.425,106 543.067,855	36	456.421,304 543.071,28	5.117	36	456.421,304 543.071,28	37	456.420,228 543.072,35	1.518
37	456.420,228 543.072,35	38	456.397,472 543.094,969	32.085	38	456.397,472 543.094,969	39	456.396,622 543.091,214	3.85	39	456.396,622 543.091,214	40	456.414,737 543.073,505	25.333
40	456.414,737 543.073,505	41	456.419,251 543.069,092	6.312	41	456.419,251 543.069,092	42	456.455,51 543.036,418	48.809	42	456.455,51 543.036,418	43	456.477,407 543.016,787	29.408
43	456.477,407 543.016,787	44	456.483,303 543.011,501	7.919	44	456.483,303 543.011,501	45	456.502,792 542.996,239	24.754	45	456.502,792 542.996,239	46	456.516,427 542.987,459	16.217
46	456.516,427 542.987,459	47	456.522,634 542.983,462	7.383	47	456.522,634 542.983,462	48	456.561,496 542.958,16	46.372	48	456.561,496 542.958,16	49	456.564,63 542.955,36	4.203
49	456.564,63 542.955,36	50	456.582,712 542.939,199	24.251	50	456.582,712 542.939,199	51	456.594,582 542.928,591	15.92	51	456.594,582 542.928,591	52	456.602,794 542.921,252	11.013
52	456.602,794 542.921,252	53	456.617,408 542.903,171	23.248	53	456.617,408 542.903,171	54	456.624,135 542.887,64	16.925	54	456.624,135 542.887,64	55	456.627,947 542.881,625	7.121
55	456.627,947 542.881,625	56	456.628,542 542.880,686	1.113	56	456.628,542 542.880,686	57	456.659,858 542.861,678	36.633	57	456.659,858 542.861,678	58	456.666,353 542.862,141	6.512
58	456.666,353 542.862,141	59	456.721,597 542.899,333	66.597	59	456.721,597 542.899,333	1	456.824,063 542.972,976	126.184					

\*\* Lungimile segmentelor sunt determinate în planul de proiecție Stereo 70 și sunt rotunjite la 1 milimetru.

\*\*\* Distanța dintre puncte este formată din segmente cumulate ce sunt mai mici decât valoarea 1 milimetru.



**DATE DESPRE IMOBILUL NR. 42022**

Oficiul de Cadastru și Publicitate Imobiliară MUREȘ  
Biroul de Cadastru și Publicitate Imobiliară Târnăveni

**A. Partea I. Descrierea imobilului**

TEREN Extravilan

Adresa: Jud. Mureș

Nr. Crt	Nr cadastral Nr. topografic	Suprafața* (mp)	Observații / Referințe
A1		4.200	Sector cadastral:42 Teren neimprejmuit;

**B. Partea II. Proprietari și acte**

Inscrieri privitoare la dreptul de proprietate și alte drepturi reale	Referințe
/	
Act Administrativ nr. PVPP NR. 2498/2011 , din 22/01/2026 emis de COMUNA MICA;	
B1	Inscrierea provizorie, drept de PROPRIETATE, dobandit prin Lege, cota actuala 1/1
	1) SOCACIU V ILIE, LIPSA CNP

**C. Partea III. SARCINI .**

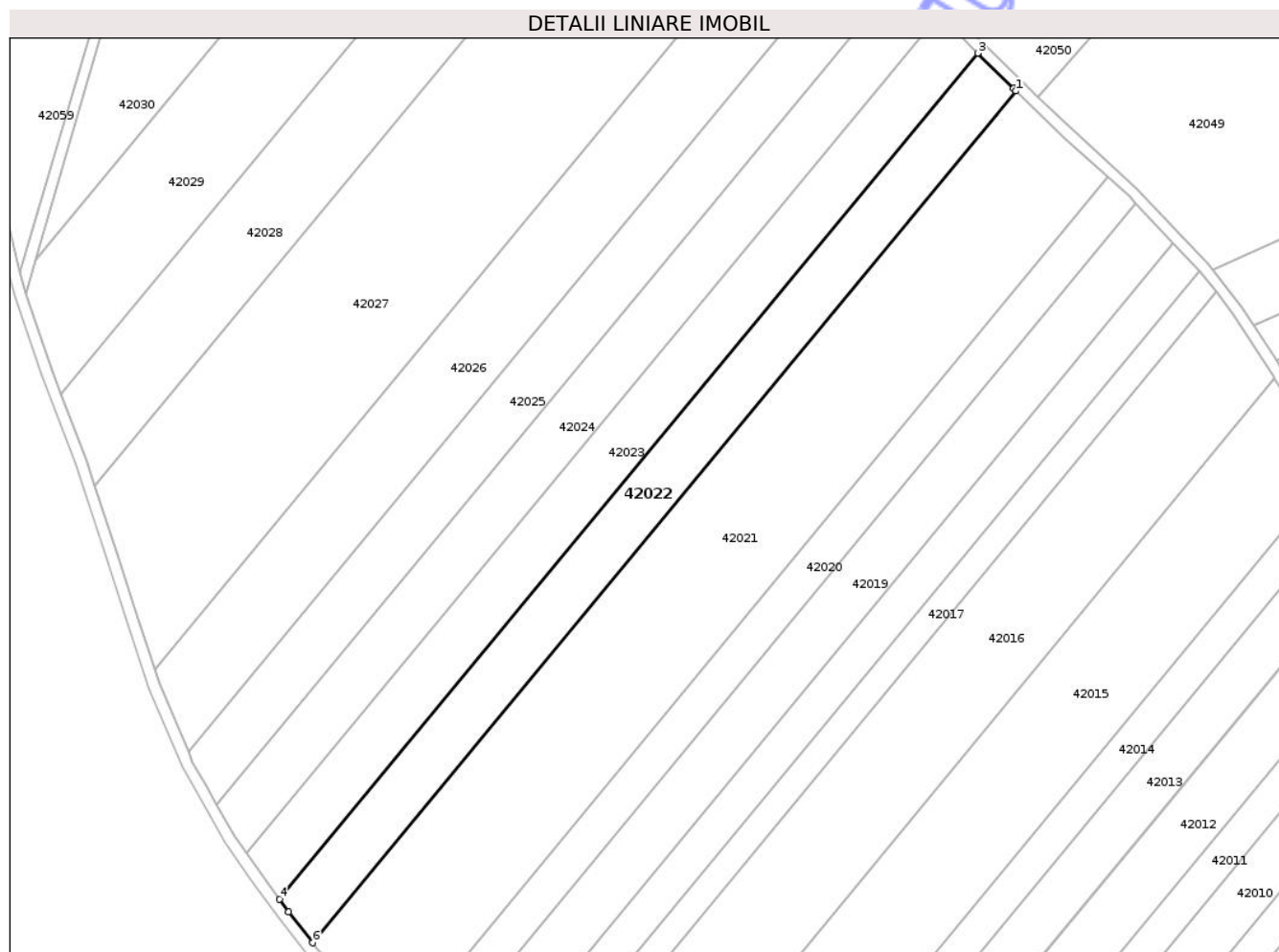
Inscrieri privind dezmembramintele dreptului de proprietate, drepturi reale de garanție și sarcini	Referințe
NU SUNT	

## Anexa Nr. 1 La Partea I

## Teren

Nr cadastral	Suprafața (mp)*	Observații / Referințe
	4.200	

\* Suprafața este determinată în planul de proiecție Stereo 70.



## Date referitoare la teren

Crt	Categorie folosință	Intravilan	Suprafața (mp)	Tarla	Parcelă	Nr. topo	Observații / Referințe
1	arabil	NU	4.000	6	389/23	-	
2	faneata	NU	200	6	389/23/1	-	

## Lungime Segmente

1) Valorile lungimilor segmentelor sunt obținute din proiecție în plan.

Punct început	X / Y	Punct sfârșit	X / Y	Lungime segment (** (m))
1	456.554,556 542.743,393	2	456.553,88 542.744,045	0.939
2	456.553,88 542.744,045	3	456.544,332 542.753,468	13.414
3	456.544,332 542.753,468	4	456.357,942 542.527,835	292.663
4	456.357,942 542.527,835	5	456.360,425 542.524,424	4.219

Punct început	X / Y	Punct sfârșit	X / Y	Lungime segment (** (m)
5	456.360,425 542.524,424	6	456.366,841 542.516,157	10.464
6	456.366,841 542.516,157	1	456.554,556 542.743,393	294.742

\*\* Lungimile segmentelor sunt determinate în planul de proiecție Stereo 70 și sunt rotunjite la 1 milimetru.

\*\*\* Distanța dintre puncte este formată din segmente cumulate ce sunt mai mici decât valoarea 1 milimetru.

Neutilizabil în Circuitul Civil



**DATE DESPRE IMOBILUL NR. 42023**

Oficiul de Cadastru și Publicitate Imobiliară MUREȘ  
Biroul de Cadastru și Publicitate Imobiliară Târnăveni

**A. Partea I. Descrierea imobilului**

TEREN Extravilan

Adresa: Jud. Mureș

Nr. Crt	Nr cadastral Nr. topografic	Suprafața* (mp)	Observații / Referințe
A1		4.200	Sector cadastral:42 Teren neimprejmuit;

**B. Partea II. Proprietari și acte**

Inscrieri privitoare la dreptul de proprietate și alte drepturi reale	Referințe
/	
Act Administrativ nr. TP 76736 , din 11/04/1996 emis de CJPSDPAT MURES;	
B1	A1
Intabulare, drept de PROPRIETATE, dobandit prin Reconstituire, cota actuala 1/1	
1) HANCU N SILVIA, LIPSA CNP	
2) SOCACIU N PETRU, LIPSA CNP	

**C. Partea III. SARCINI .**

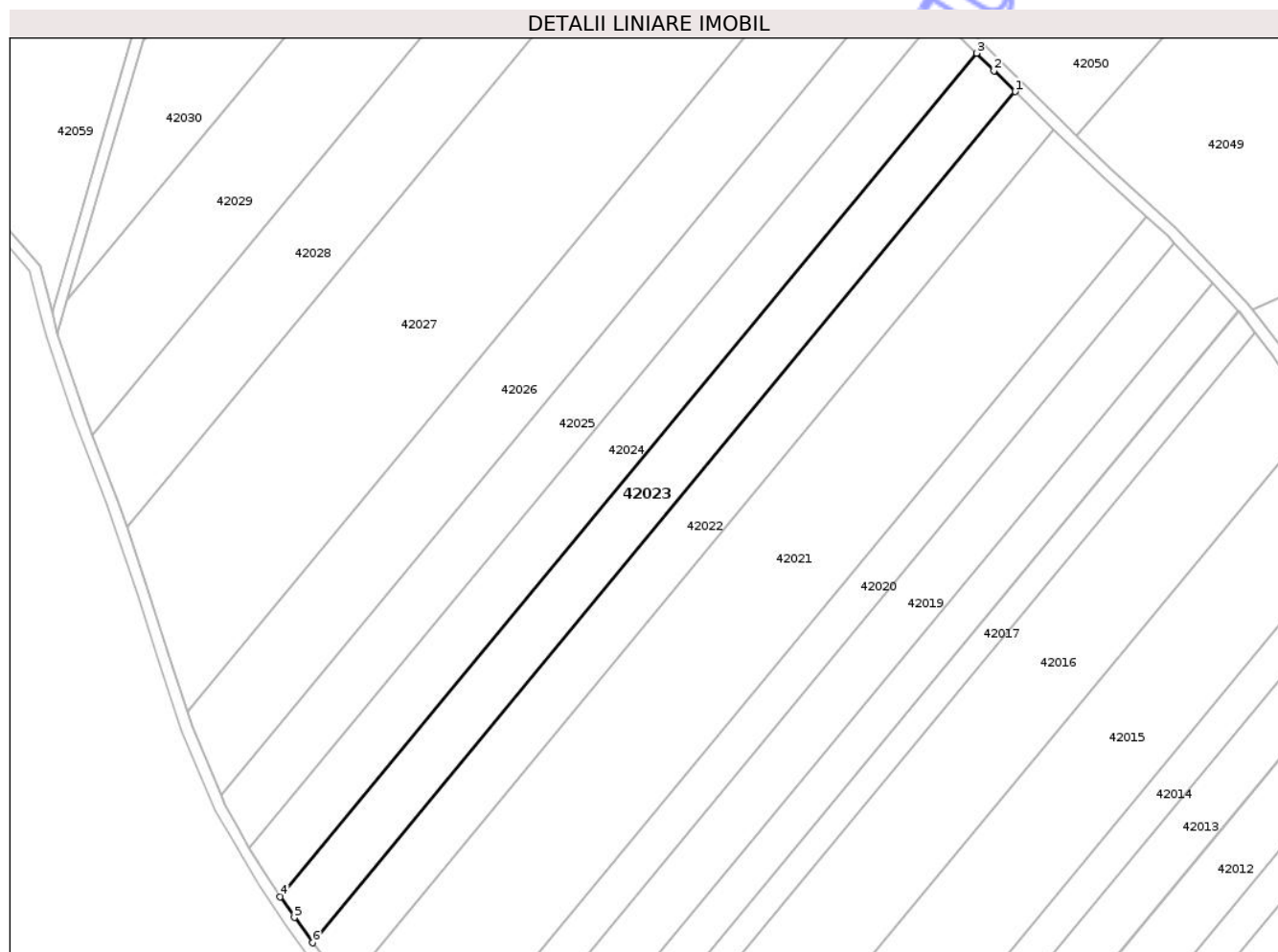
Inscrieri privind dezmembramintele dreptului de proprietate, drepturi reale de garanție și sarcini	Referințe
NU SUNT	

## Anexa Nr. 1 La Partea I

## Teren

Nr cadastral	Suprafața (mp)*	Observații / Referințe
	4.200	

\* Suprafața este determinată în planul de proiecție Stereo 70.



## Date referitoare la teren

Crt	Categorie folosință	Intra vilan	Suprafața (mp)	Tarla	Parcelă	Nr. topo	Observații / Referințe
1	faneata	NU	240	6	389/24	-	
2	arabil	NU	3.960	6	389/24	-	

## Lungime Segmente

1) Valorile lungimilor segmentelor sunt obținute din proiecție în plan.

Punct început	X / Y	Punct sfârșit	X / Y	Lungime segment (** (m))
1	456.544,332 542.753,468	2	456.538,708 542.759,018	7.902
2	456.538,708 542.759,018	3	456.534,056 542.763,657	6.569
3	456.534,056 542.763,657	4	456.349,298 542.540,001	290.099
4	456.349,298 542.540,001	5	456.353,069 542.534,528	6.646

Punct început	X / Y	Punct sfârșit	X / Y	Lungime segment (** (m)
5	456.353,069 542.534,528	6	456.357,942 542.527,835	8.279
6	456.357,942 542.527,835	1	456.544,332 542.753,468	292.663

\*\* Lungimile segmentelor sunt determinate în planul de proiecție Stereo 70 și sunt rotunjite la 1 milimetru.

\*\*\* Distanța dintre puncte este formată din segmente cumulate ce sunt mai mici decât valoarea 1 milimetru.

Neutilizabil în Circuitul Civil





## DATE DESPRE IMOBILUL NR. 42024

Oficiul de Cadastru și Publicitate Imobiliară MUREȘ  
Biroul de Cadastru și Publicitate Imobiliară Târnăveni

## A. Partea I. Descrierea imobilului

TEREN Extravilan

Adresa: Jud. Mureș

Nr. Crt	Nr cadastral Nr. topografic	Suprafața* (mp)	Observații / Referințe
A1		4.200	Sector cadastral:42 Teren neimprejmuit;

## B. Partea II. Proprietari și acte

Inscrieri privitoare la dreptul de proprietate și alte drepturi reale	Referințe
/	
Act Administrativ nr. TP 77386 , din 26/07/1999 emis de CJPSDPAT MURES;	
B1	A1
Intabulare, drept de PROPRIETATE, dobandit prin Reconstituire, cota actuala 1/1 1) SOCACIU G FIRA, LIPSA CNP	

## C. Partea III. SARCINI .

Inscrieri privind dezmembramintele dreptului de proprietate, drepturi reale de garanție și sarcini	Referințe
NU SUNT	

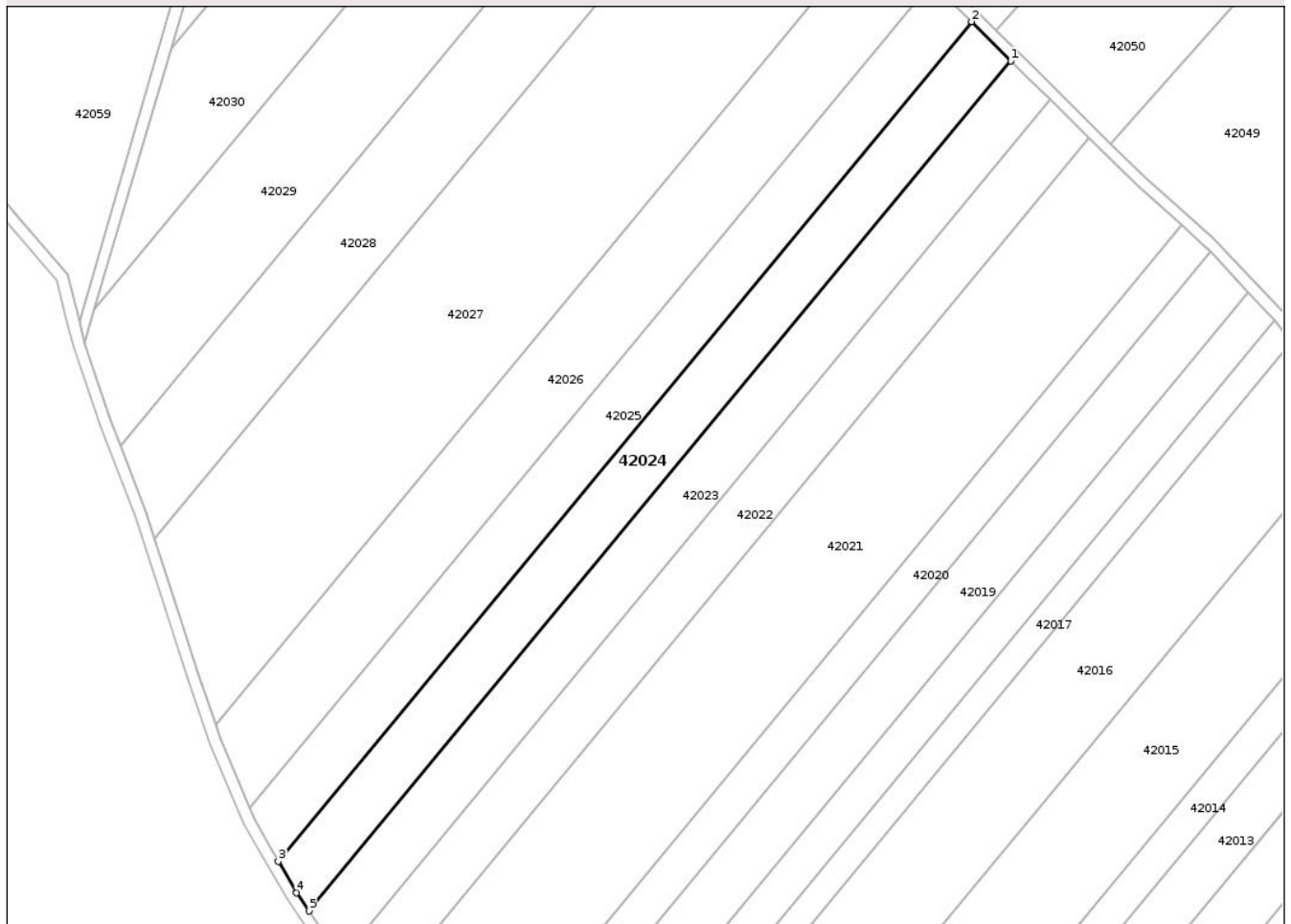
## Anexa Nr. 1 La Partea I

## Teren

Nr cadastral	Suprafața (mp)*	Observații / Referințe
	4.200	

\* Suprafața este determinată în planul de proiecție Stereo 70.

## DETALII LINIARE IMOBIL



## Date referitoare la teren

Crt	Categorie folosință	Intravilan	Suprafața (mp)	Tarla	Parcelă	Nr. topo	Observații / Referințe
1	faneata	NU	240	6	389/25	-	
2	arabil	NU	3.960	6	389/25	-	

## Lungime Segmente

1) Valorile lungimilor segmentelor sunt obținute din proiecție în plan.

Punct început	X / Y	Punct sfârșit	X / Y	Lungime segment (** (m))
1	456.534,056 542.763,657	2	456.523,701 542.773,982	14.623
2	456.523,701 542.773,982	3	456.341,206 542.553,066	286.546
3	456.341,206 542.553,066	4	456.346,017 542.544,761	9.598
4	456.346,017 542.544,761	5	456.349,298 542.540,001	5.781

Punct început	X / Y	Punct sfârșit	X / Y	Lungime segment (** (m)
5	456.349,298 542.540,001	1	456.534,056 542.763,657	290.099

\*\* Lungimile segmentelor sunt determinate în planul de proiecție Stereo 70 și sunt rotunjite la 1 milimetru.

\*\*\* Distanța dintre puncte este formată din segmente cumulate ce sunt mai mici decât valoarea 1 milimetru.

Neutilizabil în Circuitul Civil



**DATE DESPRE IMOBILUL NR. 42025**

Oficiul de Cadastru și Publicitate Imobiliară MUREȘ  
Biroul de Cadastru și Publicitate Imobiliară Târnăveni

**A. Partea I. Descrierea imobilului**

TEREN Extravilan

Adresa: Jud. Mureș

Nr. Crt	Nr cadastral Nr. topografic	Suprafața* (mp)	Observații / Referințe
A1		4.200	Sector cadastral:42 Teren neimprejmuit;

**B. Partea II. Proprietari și acte**

Inscrieri privitoare la dreptul de proprietate și alte drepturi reale	Referințe
/	
Act Administrativ nr. TP 77884 , din 30/09/2005 emis de CJPSDPAT MURES;	
B1	A1
Intabulare, drept de PROPRIETATE, dobandit prin Reconstituire, cota actuala 1/1	
1) COROS N IOAN, LIPSA CNP	
2) DEAC N MARIA, LIPSA CNP	
3) OPREA N ELENA, LIPSA CNP	
4) COROS N NICOLAE, LIPSA CNP	

**C. Partea III. SARCINI .**

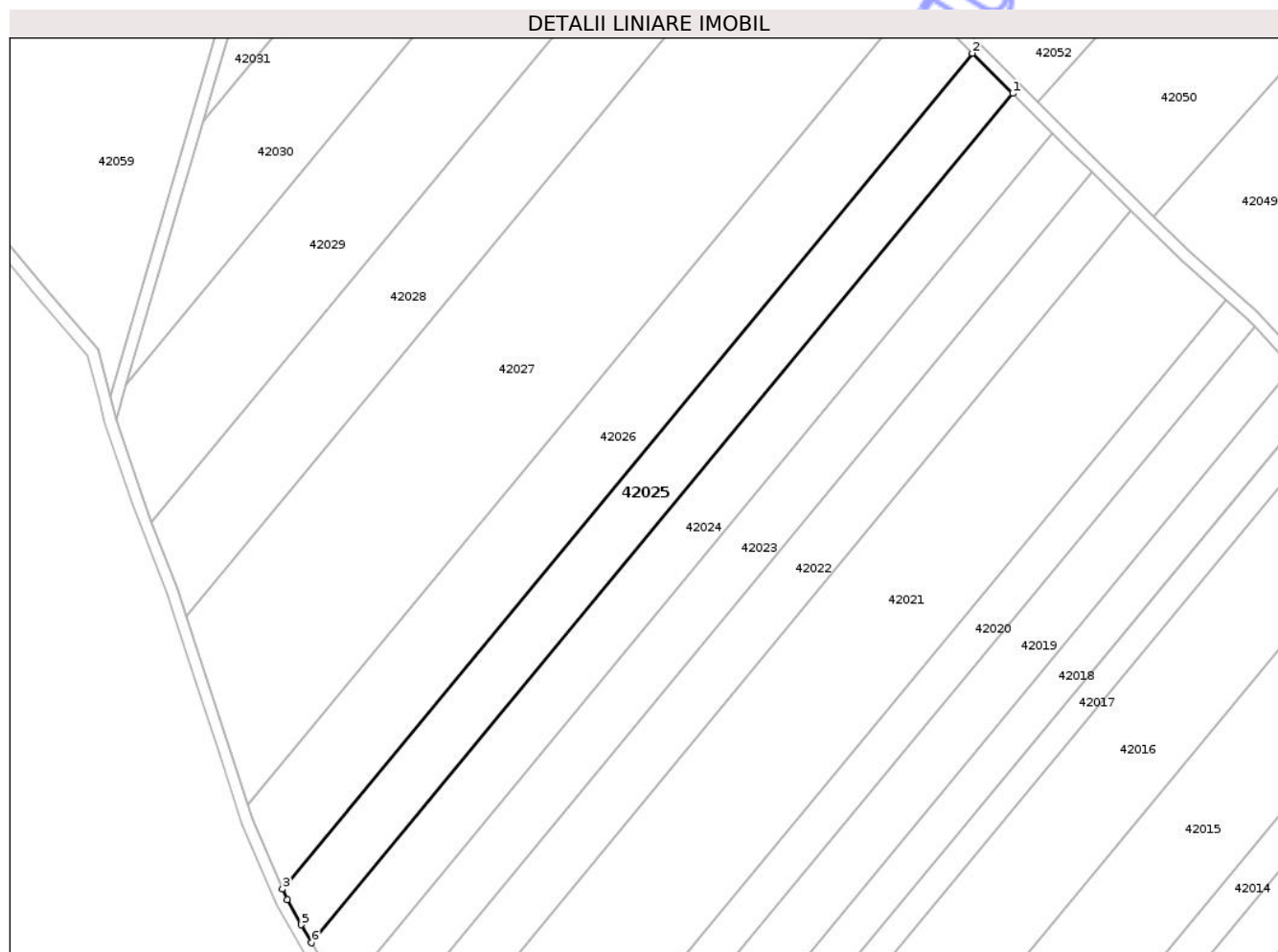
Inscrieri privind dezmembramintele dreptului de proprietate, drepturi reale de garanție și sarcini	Referințe
NU SUNT	

## Anexa Nr. 1 La Partea I

## Teren

Nr cadastral	Suprafața (mp)*	Observații / Referințe
	4.200	

\* Suprafața este determinată în planul de proiecție Stereo 70.



## Date referitoare la teren

Crt	Categorie folosință	Intravilan	Suprafața (mp)	Tarla	Parcelă	Nr. topo	Observații / Referințe
1	arabil	NU	1.100	6	389/26	-	
2	faneata	NU	3.100	6	389/26	-	

## Lungime Segmente

1) Valorile lungimilor segmentelor sunt obținute din proiecție în plan.

Punct început	X / Y	Punct sfârșit	X / Y	Lungime segment (** (m))
1	456.523,701 542.773,982	2	456.513,199 542.784,455	14.831
2	456.513,199 542.784,455	3	456.333,609 542.567,055	281.984
3	456.333,609 542.567,055	4	456.334,78 542.564,302	2.992
4	456.334,78 542.564,302	5	456.338,481 542.557,77	7.507

Punct început	X / Y	Punct sfârșit	X / Y	Lungime segment (** (m)
5	456.338,481 542.557,77	6	456.341,206 542.553,066	5.437
6	456.341,206 542.553,066	1	456.523,701 542.773,982	286.546

\*\* Lungimile segmentelor sunt determinate în planul de proiecție Stereo 70 și sunt rotunjite la 1 milimetru.

\*\*\* Distanța dintre puncte este formată din segmente cumulate ce sunt mai mici decât valoarea 1 milimetru.

Neutilizabil în Circuitul Civil



**DATE DESPRE IMOBILUL NR. 42026**

Oficiul de Cadastru și Publicitate Imobiliară MUREȘ  
Biroul de Cadastru și Publicitate Imobiliară Târnăveni

**A. Partea I. Descrierea imobilului**

TEREN Extravilan

Adresa: Jud. Mureș

Nr. Crt	Nr cadastral Nr. topografic	Suprafața* (mp)	Observații / Referințe
A1		5.800	Sector cadastral:42 Teren neimprejmuit;

**B. Partea II. Proprietari și acte**

Inscrieri privitoare la dreptul de proprietate și alte drepturi reale	Referințe
/	
Act Administrativ nr. TP 77909 , din 03/11/2006 emis de CJPSDPAT MURES;	
B1	A1
Intabulare, drept de PROPRIETATE, dobandit prin Reconstituire, cota actuala 1/1 1) COROS E ANA, LIPSA CNP	

**C. Partea III. SARCINI .**

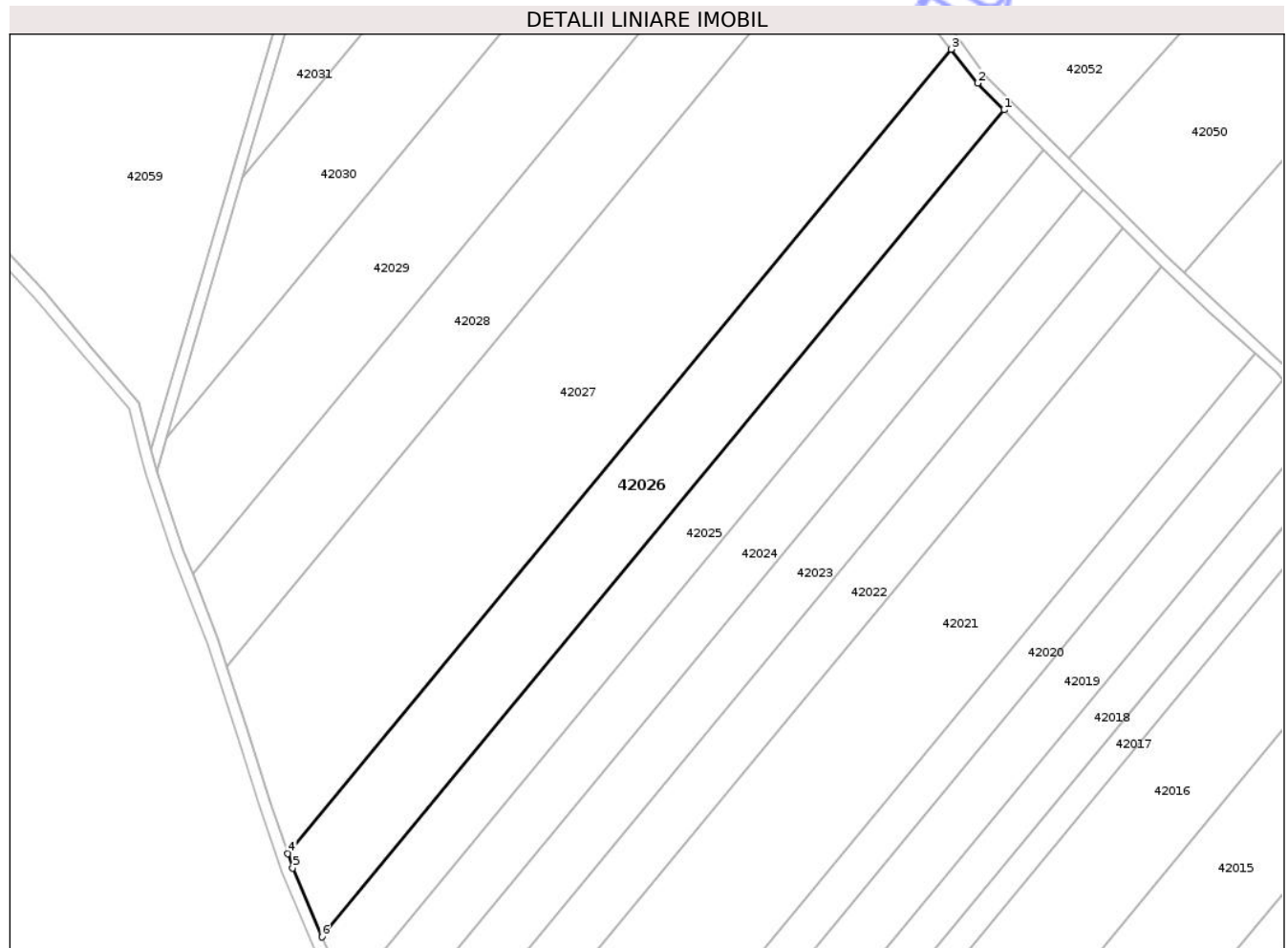
Inscrieri privind dezmembramintele dreptului de proprietate, drepturi reale de garanție și sarcini	Referințe
NU SUNT	

## Anexa Nr. 1 La Partea I

## Teren

Nr cadastral	Suprafața (mp)*	Observații / Referințe
	5.800	

\* Suprafața este determinată în planul de proiecție Stereo 70.



## Date referitoare la teren

Crt	Categorie folosință	Intravilan	Suprafața (mp)	Tarla	Parcelă	Nr. topo	Observații / Referințe
1	arabil	NU	1.600	6	389/27	-	
2	faneata	NU	4.200	6	389/27	-	

## Lungime Segmente

1) Valorile lungimilor segmentelor sunt obținute din proiecție în plan.

Punct început	X / Y	Punct sfârșit	X / Y	Lungime segment (** (m)
1	456.513,199 542.784,455	2	456.506,177 542.791,456	9.916
2	456.506,177 542.791,456	3	456.499,287 542.800,384	11.277
3	456.499,287 542.800,384	4	456.324,648 542.588,977	274.21
4	456.324,648 542.588,977	5	456.325,92 542.585,135	4.047

Punct început	X / Y	Punct sfârșit	X / Y	Lungime segment (** (m)
5	456.325,92 542.585,135	6	456.333,609 542.567,055	19.647
6	456.333,609 542.567,055	1	456.513,199 542.784,455	281.984

\*\* Lungimile segmentelor sunt determinate în planul de proiecție Stereo 70 și sunt rotunjite la 1 milimetru.

\*\*\* Distanța dintre puncte este formată din segmente cumulate ce sunt mai mici decât valoarea 1 milimetru.

Neutilizabil în Circuitul Civil



**DATE DESPRE IMOBILUL NR. 42027**

Oficiul de Cadastru și Publicitate Imobiliară MUREȘ  
Biroul de Cadastru și Publicitate Imobiliară Târnăveni

**A. Partea I. Descrierea imobilului**

TEREN Extravilan

Adresa: Jud. Mureș

Nr. Crt	Nr cadastral Nr. topografic	Suprafața* (mp)	Observații / Referințe
A1		11.600	Sector cadastral:42 Teren neimprejmuit;

**B. Partea II. Proprietari și acte**

Inscrieri privitoare la dreptul de proprietate și alte drepturi reale	Referințe
/	
Act Administrativ nr. TP 77710 , din 10/07/2002 emis de CJPSDPAT MURES;	
B1	A1
Intabulare, drept de PROPRIETATE, dobandit prin Reconstituire, cota actuala 1/1	
1) BOTA E ROZALIA, LIPSA CNP 2) DUMITRU E ELISABETA, LIPSA CNP 3) SOCACIU E NICOLAE, LIPSA CNP 4) COROȘ E MARIA, LIPSA CNP 5) SOCACIU E MARIA, LIPSA CNP	

**C. Partea III. SARCINI .**

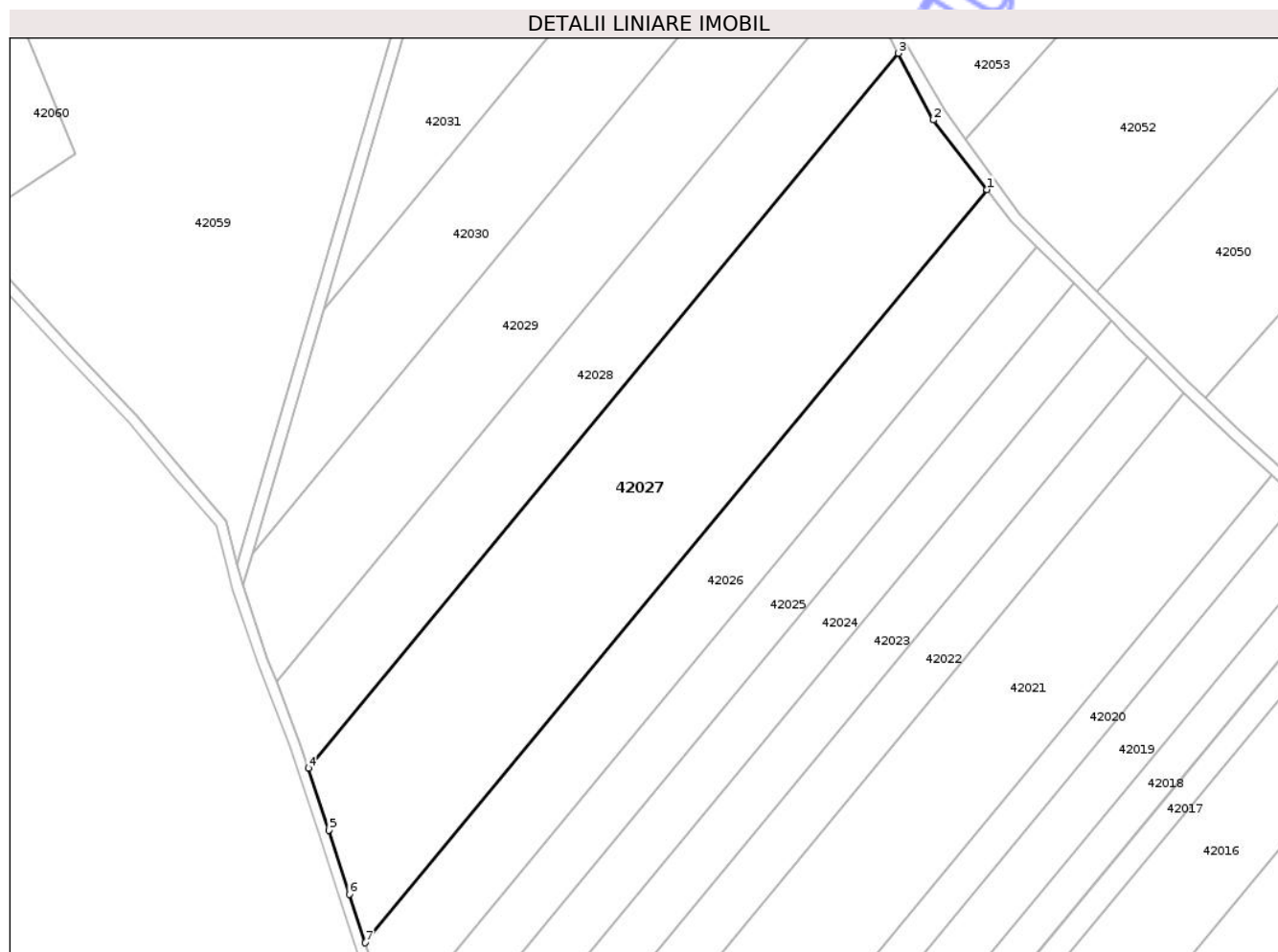
Inscrieri privind dezmembramintele dreptului de proprietate, drepturi reale de garanție și sarcini	Referințe
NU SUNT	

## Anexa Nr. 1 La Partea I

## Teren

Nr cadastral	Suprafața (mp)*	Observații / Referințe
	11.600	

\* Suprafața este determinată în planul de proiecție Stereo 70.



## Date referitoare la teren

Crt	Categorie folosință	Intra vilan	Suprafața (mp)	Tarla	Parcelă	Nr. topo	Observații / Referințe
1	faneata	NU	1.600	6	389/28	-	
2	arabil	NU	10.000	6	389/28	-	

## Lungime Segmente

1) Valorile lungimilor segmentelor sunt obținute din proiecție în plan.

Punct început	X / Y	Punct sfârșit	X / Y	Lungime segment (** (m)
1	456.499,287 542.800,384	2	456.484,226 542.819,897	24.65
2	456.484,226 542.819,897	3	456.474,367 542.838,637	21.175
3	456.474,367 542.838,637	4	456.308,608 542.637,98	260.268
4	456.308,608 542.637,98	5	456.314,345 542.620,598	18.304

Punct început	X / Y	Punct sfârşit	X / Y	Lungime segment (** (m)
5	456.314,345 542.620,598	6	456.320,125 542.602,64	18.866
6	456.320,125 542.602,64	7	456.324,648 542.588,977	14.392
7	456.324,648 542.588,977	1	456.499,287 542.800,384	274.21

\*\* Lungimile segmentelor sunt determinate în planul de proiecţie Stereo 70 şi sunt rotunjite la 1 milimetru.

\*\*\* Distanţa dintre puncte este formată din segmente cumulate ce sunt mai mici decât valoarea 1 milimetru.

Neutilizabil în Circuitul Civil



**DATE DESPRE IMOBILUL NR. 42028**

Oficiul de Cadastru și Publicitate Imobiliară MUREȘ  
Biroul de Cadastru și Publicitate Imobiliară Târnăveni

**A. Partea I. Descrierea imobilului**

TEREN Extravilan

Adresa: Jud. Mureș

Nr. Crt	Nr cadastral Nr. topografic	Suprafața* (mp)	Observații / Referințe
A1		5.800	Sector cadastral:42 Teren neimprejmuit;

**B. Partea II. Proprietari și acte**

Inscrieri privitoare la dreptul de proprietate și alte drepturi reale	Referințe
/	
Act Administrativ nr. TP 77667 , din 20/02/2002 emis de CJPSDPAT MURES;	
B1	A1
Intabulare, drept de PROPRIETATE, dobandit prin Reconstituire, cota actuala 1/1	
1) DUMITRU E ELISABETA, LIPSA CNP	

**C. Partea III. SARCINI .**

Inscrieri privind dezmembramintele dreptului de proprietate, drepturi reale de garanție și sarcini	Referințe
NU SUNT	

## Anexa Nr. 1 La Partea I

## Teren

Nr cadastral	Suprafața (mp)*	Observații / Referințe
	5.800	

\* Suprafața este determinată în planul de proiecție Stereo 70.

## DETALII LINIARE IMOBIL



## Date referitoare la teren

Crt	Categorie folosință	Intra vilan	Suprafața (mp)	Tarla	Parcelă	Nr. topo	Observații / Referințe
1	arabil	NU	3.600	6	389/29	-	
2	faneata	NU	2.200	6	389/29	-	

## Lungime Segmente

1) Valorile lungimilor segmentelor sunt obținute din proiecție în plan.

Punct început	X / Y	Punct sfârșit	X / Y	Lungime segment (** (m)
1	456.474,367 542.838,637	2	456.469,353 542.848,169	10.77
2	456.469,353 542.848,169	3	456.461,976 542.858,96	13.071
3	456.461,976 542.858,96	4	456.299,608 542.662,408	254.943
4	456.299,608 542.662,408	5	456.306,278 542.645,04	18.604

Punct început	X / Y	Punct sfârșit	X / Y	Lungime segment (** (m)
5	456.306,278 542.645,04	6	456.308,608 542.637,98	7.435
6	456.308,608 542.637,98	1	456.474,367 542.838,637	260.268

\*\* Lungimile segmentelor sunt determinate în planul de proiecție Stereo 70 și sunt rotunjite la 1 milimetru.

\*\*\* Distanța dintre puncte este formată din segmente cumulate ce sunt mai mici decât valoarea 1 milimetru.

Neutilizabil în Circuitul Civil





## DATE DESPRE IMOBILUL NR. 42029

Oficiul de Cadastru și Publicitate Imobiliară MUREȘ  
Biroul de Cadastru și Publicitate Imobiliară Târnăveni

## A. Partea I. Descrierea imobilului

TEREN Extravilan

Adresa: Jud. Mureș

Nr. Crt	Nr cadastral Nr. topografic	Suprafața* (mp)	Observații / Referințe
A1		7.000	Sector cadastral:42 Teren neimprejmuit;

## B. Partea II. Proprietari și acte

Inscrieri privitoare la dreptul de proprietate și alte drepturi reale	Referințe
/	
Act Administrativ nr. TP 77725 , din 10/07/2002 emis de CJPSDPAT MURES;	
B1	A1
Intabulare, drept de PROPRIETATE, dobandit prin Reconstituire, cota actuala 1/1 1) COROȘ V VICENȚIE, LIPSA CNP	

## C. Partea III. SARCINI .

Inscrieri privind dezmembramintele dreptului de proprietate, drepturi reale de garanție și sarcini	Referințe
NU SUNT	

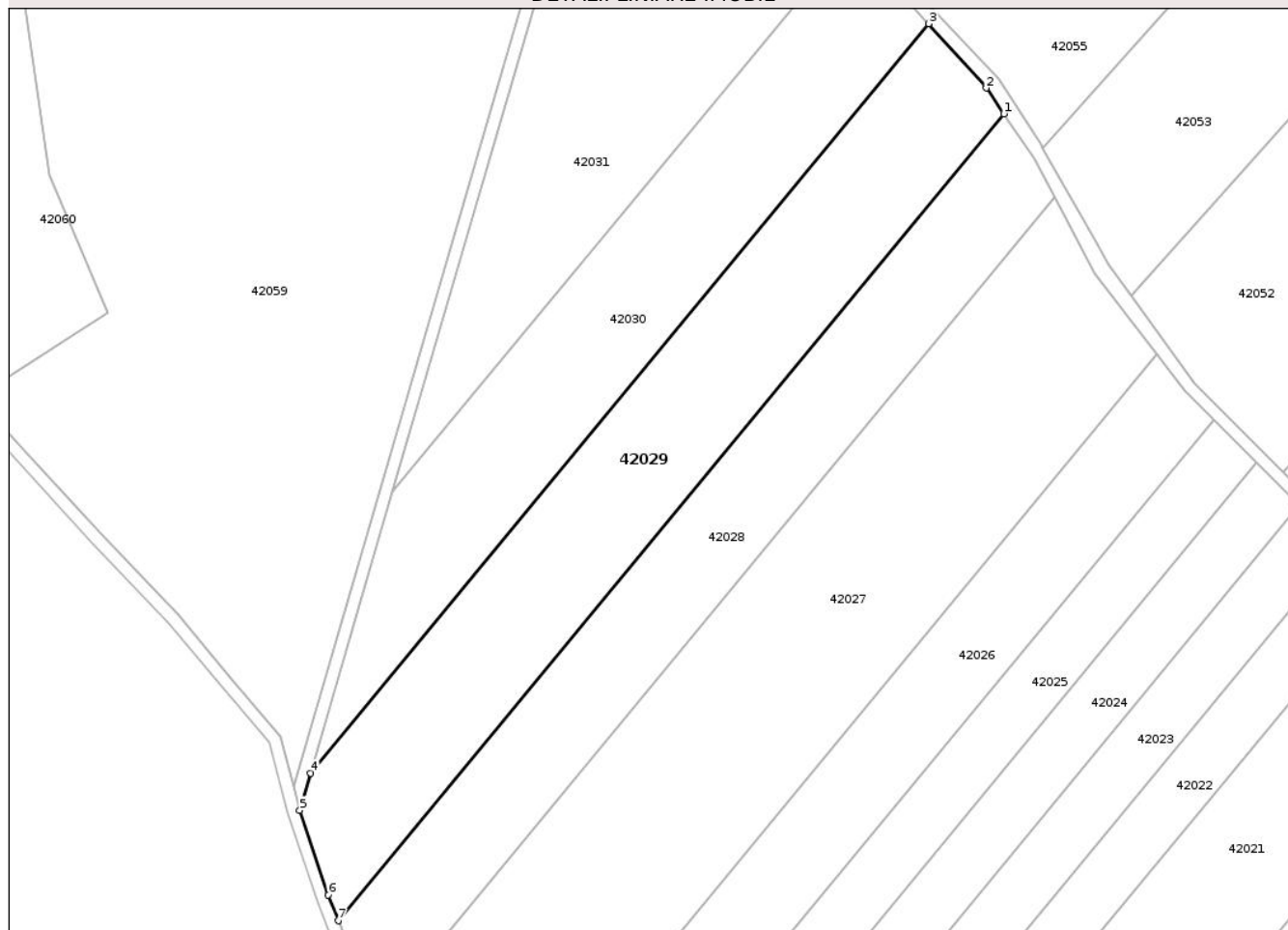
## Anexa Nr. 1 La Partea I

## Teren

Nr cadastral	Suprafața (mp)*	Observații / Referințe
	7.000	

\* Suprafața este determinată în planul de proiecție Stereo 70.

## DETALII LINIARE IMOBIL



## Date referitoare la teren

Crt	Categorie folosință	Intravilan	Suprafața (mp)	Tarla	Parcelă	Nr. topo	Observații / Referințe
1	arabil	NU	3.900	6	389/30	-	
2	faneata	NU	3.100	6	389/30	-	

## Lungime Segmente

1) Valorile lungimilor segmentelor sunt obținute din proiecție în plan.

Punct început	X / Y	Punct sfârșit	X / Y	Lungime segment (** (m)
1	456.461,976 542.858,96	2	456.457,683 542.865,239	7.607
2	456.457,683 542.865,239	3	456.443,662 542.880,91	21.027
3	456.443,662 542.880,91	4	456.292,845 542.698,34	236.807
4	456.292,845 542.698,34	5	456.290,202 542.689,294	9.424

Punct început	X / Y	Punct sfârșit	X / Y	Lungime segment (** (m)
5	456.290,202 542.689,294	6	456.297,204 542.668,67	21.781
6	456.297,204 542.668,67	7	456.299,608 542.662,408	6.707
7	456.299,608 542.662,408	1	456.461,976 542.858,96	254.943

\*\* Lungimile segmentelor sunt determinate în planul de proiecție Stereo 70 și sunt rotunjite la 1 milimetru.

\*\*\* Distanța dintre puncte este formată din segmente cumulate ce sunt mai mici decât valoarea 1 milimetru.

Neutilizabil în Circuitul Civil



**DATE DESPRE IMOBILUL NR. 42030**

Oficiul de Cadastru și Publicitate Imobiliară MUREȘ  
Biroul de Cadastru și Publicitate Imobiliară Târnăveni

**A. Partea I. Descrierea imobilului**

TEREN Extravilan

Adresa: Jud. Mureș

Nr. Crt	Nr cadastral Nr. topografic	Suprafața* (mp)	Observații / Referințe
A1		5.800	Sector cadastral:42 Teren neimprejmuit;

**B. Partea II. Proprietari și acte**

Inscrieri privitoare la dreptul de proprietate și alte drepturi reale	Referințe
/	
Act Administrativ nr. TP 77850 , din 30/05/2005 emis de CJPSDPAT MURES;	
B1	A1
Intabulare, drept de PROPRIETATE, dobandit prin Reconstituire, cota actuala 1/1 1) COROS D MARIA, LIPSA CNP	

**C. Partea III. SARCINI .**

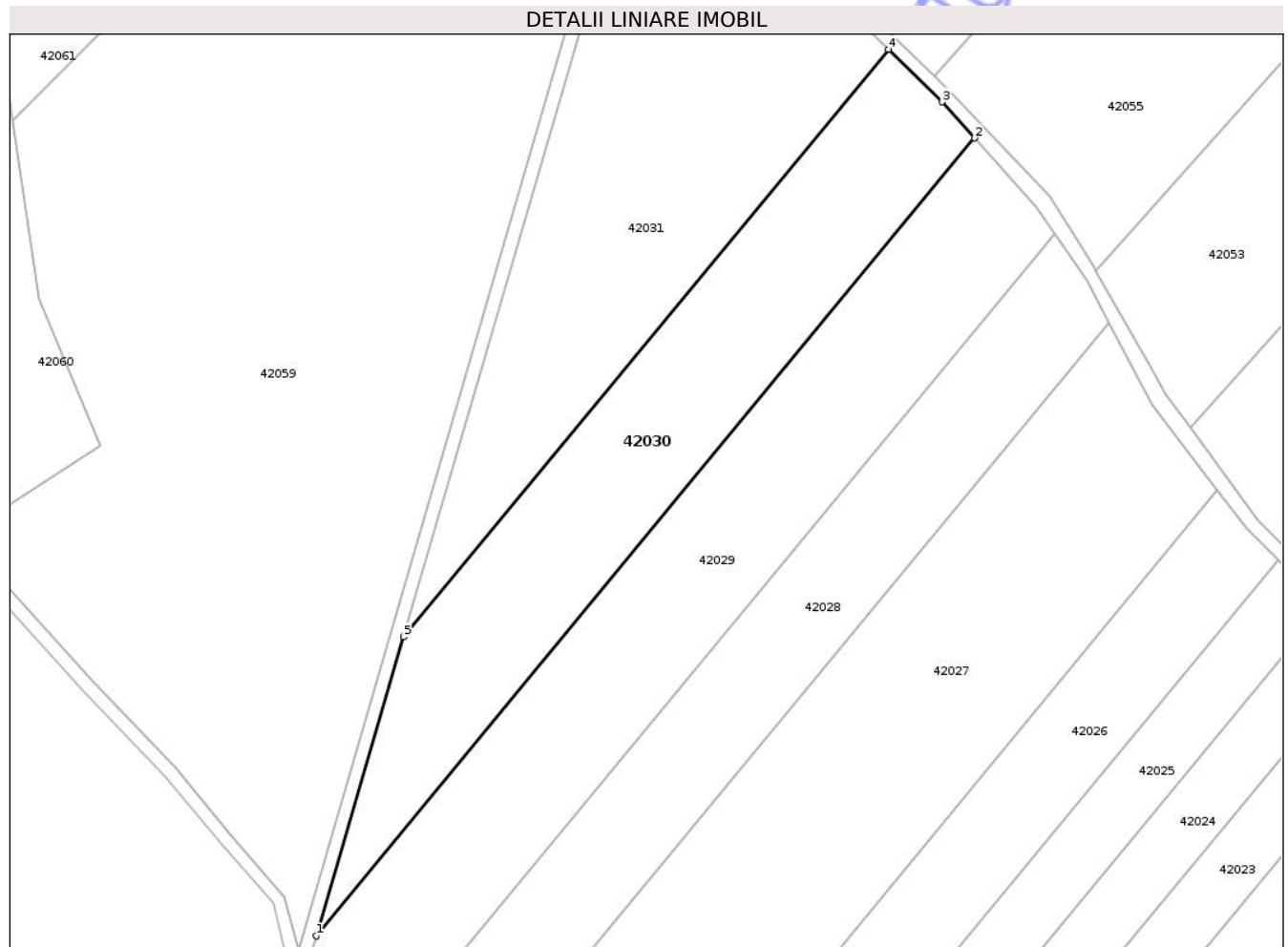
Inscrieri privind dezmembramintele dreptului de proprietate, drepturi reale de garanție și sarcini	Referințe
NU SUNT	

## Anexa Nr. 1 La Partea I

## Teren

Nr cadastral	Suprafața (mp)*	Observații / Referințe
	5.800	

\* Suprafața este determinată în planul de proiecție Stereo 70.



## Date referitoare la teren

Crt	Categorie folosință	Intra vilan	Suprafața (mp)	Tarla	Parcelă	Nr. topo	Observații / Referințe
1	arabil	NU	2.400	6	389/30	-	
2	faneata	NU	3.400	6	389/30	-	

## Lungime Segmente

1) Valorile lungimilor segmentelor sunt obținute din proiecție în plan.

Punct început	X / Y	Punct sfârșit	X / Y	Lungime segment (** (m)
1	456.292,845 542.698,34	2	456.443,662 542.880,91	236.807
2	456.443,662 542.880,91	3	456.436,239 542.889,207	11.133
3	456.436,239 542.889,207	4	456.423,91 542.901,246	17.232
4	456.423,91 542.901,246	5	456.312,856 542.766,812	174.372

Punct început	X / Y	Punct sfârșit	X / Y	Lungime segment (** (m)
5	456.312,856 542.766,812	1	456.292,845 542.698,34	71.336

\*\* Lungimile segmentelor sunt determinate în planul de proiecție Stereo 70 și sunt rotunjite la 1 milimetru.

\*\*\* Distanța dintre puncte este formată din segmente cumulate ce sunt mai mici decât valoarea 1 milimetru.

Neutilizabil în Circuitul Civil



**DATE DESPRE IMOBILUL NR. 42031**

Oficiul de Cadastru și Publicitate Imobiliară MUREȘ  
Biroul de Cadastru și Publicitate Imobiliară Târnăveni

**A. Partea I. Descrierea imobilului**

TEREN Extravilan

Adresa: Jud. Mureș

Nr. Crt	Nr cadastral Nr. topografic	Suprafața* (mp)	Observații / Referințe
A1		7.000	Sector cadastral:42 Teren neimprejmuit;

**B. Partea II. Proprietari și acte**

Inscrieri privitoare la dreptul de proprietate și alte drepturi reale	Referințe
/	
Act Administrativ nr. TP 77100 , din 05/03/1998 emis de CJPSDPAT MURES;	
B1	A1
Intabulare, drept de PROPRIETATE, dobandit prin Reconstituire, cota actuala 1/1	
1) <b>MARIAN I MARIA</b> , LIPSA CNP	

**C. Partea III. SARCINI .**

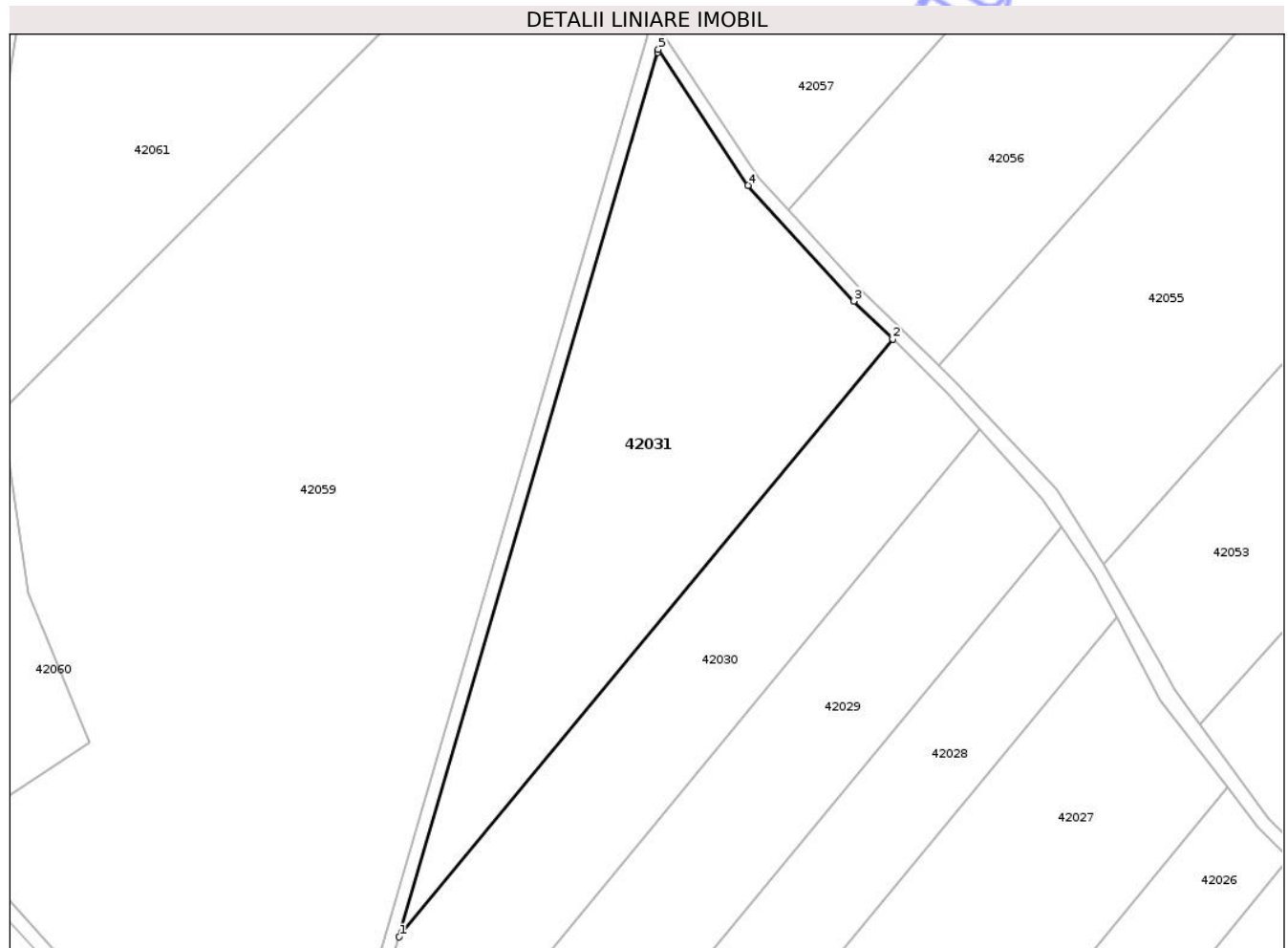
Inscrieri privind dezmembramintele dreptului de proprietate, drepturi reale de garanție și sarcini	Referințe
NU SUNT	

## Anexa Nr. 1 La Partea I

## Teren

Nr cadastral	Suprafața (mp)*	Observații / Referințe
	7.000	

\* Suprafața este determinată în planul de proiecție Stereo 70.



## Date referitoare la teren

Crt	Categorie folosință	Intra vilan	Suprafața (mp)	Tarla	Parcelă	Nr. topo	Observații / Referințe
1	arabil	NU	4.900	6	389/31	-	
2	faneata	NU	2.100	6	389/31	-	

## Lungime Segmente

1) Valorile lungimilor segmentelor sunt obținute din proiecție în plan.

Punct început	X / Y	Punct sfârșit	X / Y	Lungime segment (** (m))
1	456.312,856 542.766,812	2	456.423,91 542.901,246	174.372
2	456.423,91 542.901,246	3	456.415,195 542.909,757	12.182
3	456.415,195 542.909,757	4	456.391,385 542.935,785	35.275
4	456.391,385 542.935,785	5	456.371,179 542.966,371	36.658

Punct început	X / Y	Punct sfârșit	X / Y	Lungime segment (** (m)
5	456.371,179 542.966,371	6	456.370,988 542.965,72	0.679
6	456.370,988 542.965,72	1	456.312,856 542.766,812	207.229

\*\* Lungimile segmentelor sunt determinate în planul de proiecție Stereo 70 și sunt rotunjite la 1 milimetru.

\*\*\* Distanța dintre puncte este formată din segmente cumulate ce sunt mai mici decât valoarea 1 milimetru.

Neutilizabil în Circuitul Civil





## DATE DESPRE IMOBILUL NR. 42032

Oficiul de Cadastru și Publicitate Imobiliară MUREȘ  
Biroul de Cadastru și Publicitate Imobiliară Târnăveni

## A. Partea I. Descrierea imobilului

TEREN Extravilan

Adresa: Jud. Mureș

Nr. Crt	Nr cadastral Nr. topografic	Suprafața* (mp)	Observații / Referințe
A1		3.100	Sector cadastral:42 Teren neimprejmuit;

## B. Partea II. Proprietari și acte

Inscrieri privitoare la dreptul de proprietate și alte drepturi reale	Referințe
/	
Act Administrativ nr. TP 77631 , din 04/10/2001 emis de CJPSDPAT MURES;	
B1 Intabulare, drept de PROPRIETATE, dobandit prin Constituire, cota actuala 1/1	A1
1) ȘTEF I IOAN, LIPSA CNP 2) ȘTEF I TEODOR, LIPSA CNP 3) PETRU I ANICA, LIPSA CNP 4) Haidu I ZAMFIRA, LIPSA CNP	

## C. Partea III. SARCINI .

Inscrieri privind dezmembramintele dreptului de proprietate, drepturi reale de garanție și sarcini	Referințe
NU SUNT	

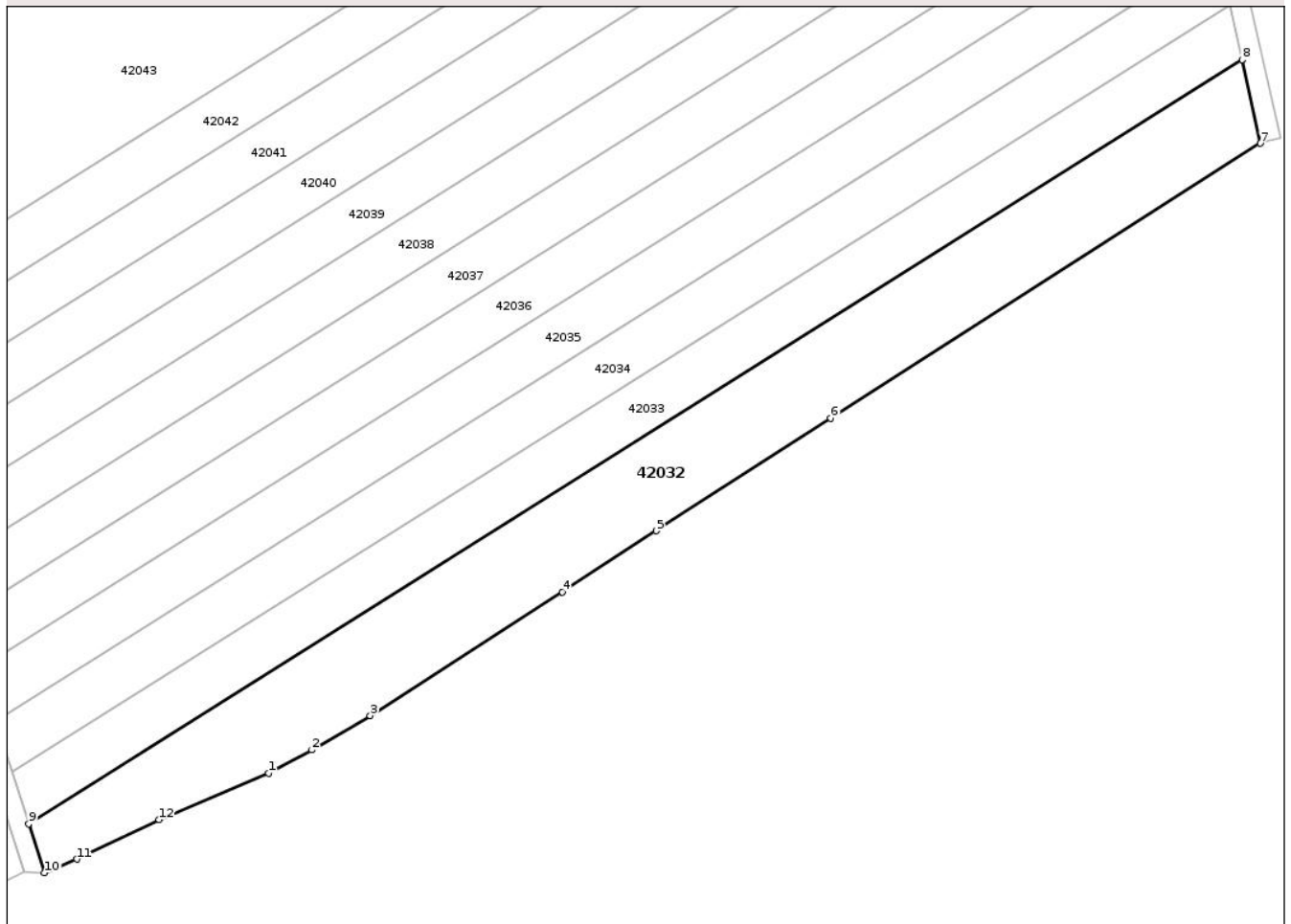
## Anexa Nr. 1 La Partea I

## Teren

Nr cadastral	Suprafața (mp)*	Observații / Referințe
	3.100	

\* Suprafața este determinată în planul de proiecție Stereo 70.

## DETALII LINIARE IMOBIL



## Date referitoare la teren

Crt	Categorie folosință	Intra vilan	Suprafața (mp)	Tarla	Parcelă	Nr. topo	Observații / Referințe
1	arabil	NU	3.100	6	390/1	-	

## Lungime Segmente

1) Valorile lungimilor segmentelor sunt obținute din proiecție în plan.

Punct început	X / Y	Punct sfârșit	X / Y	Lungime segment (** (m)
1	456.727,739 542.384,222	2	456.734,781 542.388,022	8.002
2	456.734,781 542.388,022	3	456.744,249 542.393,601	10.989
3	456.744,249 542.393,601	4	456.775,498 542.413,707	37.158
4	456.775,498 542.413,707	5	456.790,817 542.423,645	18.26
5	456.790,817 542.423,645	6	456.819,203 542.441,958	33.781

Punct început	X / Y	Punct sfârșit	X / Y	Lungime segment (** (m)
6	456.819,203 542.441,958	7	456.889,104 542.486,64	82.961
7	456.889,104 542.486,64	8	456.886,122 542.500,208	13.892
8	456.886,122 542.500,208	9	456.688,693 542.376,022	233.239
9	456.688,693 542.376,022	10	456.691,268 542.368,049	8.378
10	456.691,268 542.368,049	11	456.696,508 542.370,261	5.688
11	456.696,508 542.370,261	12	456.709,911 542.376,667	14.856
12	456.709,911 542.376,667	1	456.727,739 542.384,222	19.363

\*\* Lungimile segmentelor sunt determinate în planul de proiecție Stereo 70 și sunt rotunjite la 1 milimetru.

\*\*\* Distanța dintre puncte este formată din segmente cumulate ce sunt mai mici decât valoarea 1 milimetru.





## DATE DESPRE IMOBILUL NR. 42033

Oficiul de Cadastru și Publicitate Imobiliară MUREȘ  
Biroul de Cadastru și Publicitate Imobiliară Târnăveni

## A. Partea I. Descrierea imobilului

TEREN Extravilan

Adresa: Jud. Mureș

Nr. Crt	Nr cadastral Nr. topografic	Suprafața* (mp)	Observații / Referințe
A1		2.000	Sector cadastral:42 Teren neimprejmuit;

## B. Partea II. Proprietari și acte

Inscrieri privitoare la dreptul de proprietate și alte drepturi reale	Referințe
/	
Act Administrativ nr. TP 76288 , din 02/11/1994 emis de CJPSDPAT MURES;	
B1	A1
Intabulare, drept de PROPRIETATE, dobandit prin Constituire, cota actuala 1/1 1) SZAKÁCS I IOSIF, LIPSA CNP	

## C. Partea III. SARCINI .

Inscrieri privind dezmembramintele dreptului de proprietate, drepturi reale de garanție și sarcini	Referințe
NU SUNT	

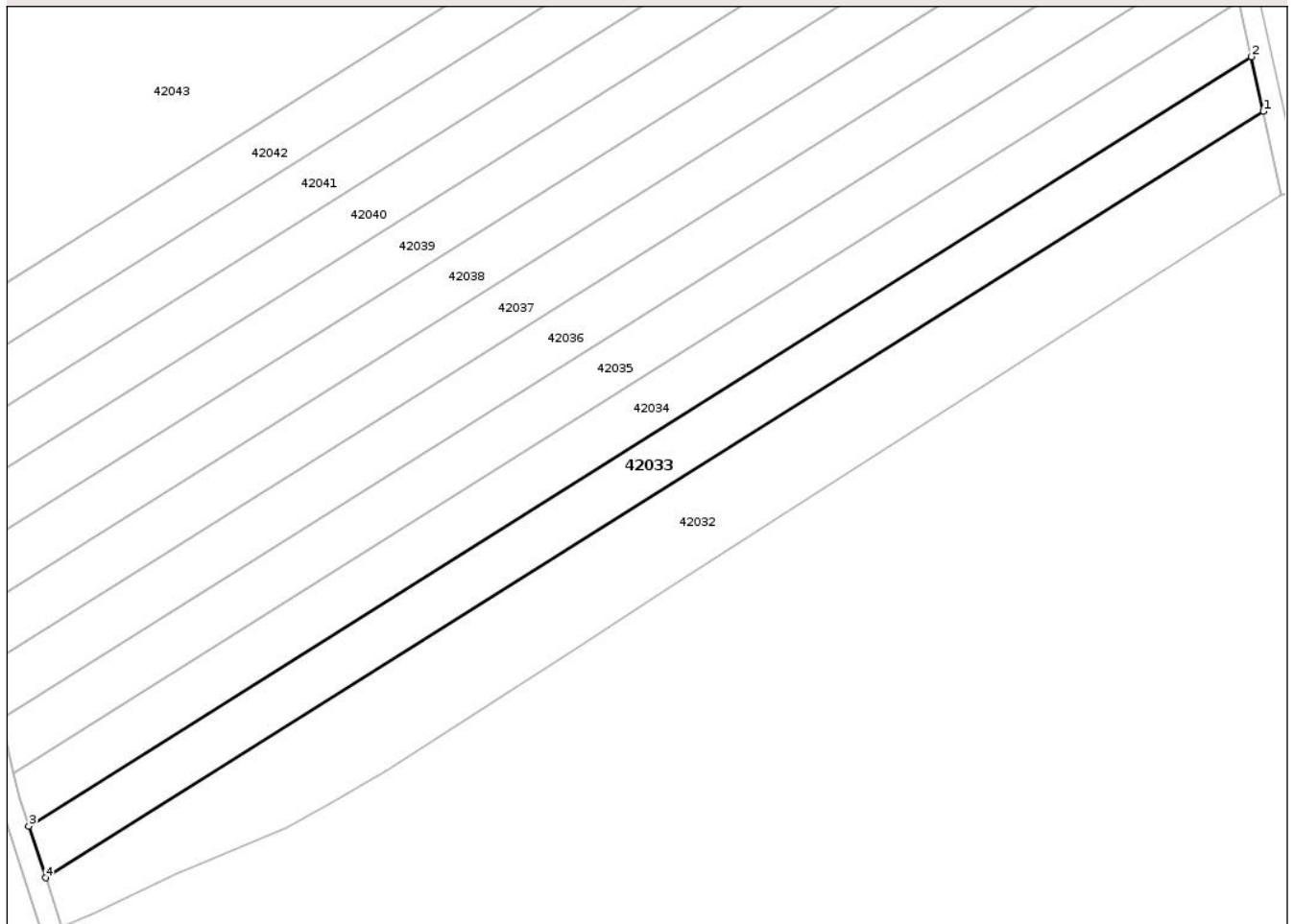
## Anexa Nr. 1 La Partea I

## Teren

Nr cadastral	Suprafața (mp)*	Observații / Referințe
	2.000	

\* Suprafața este determinată în planul de proiecție Stereo 70.

## DETALII LINIARE IMOBIL



## Date referitoare la teren

Crt	Categorie folosință	Intra vilan	Suprafața (mp)	Tarla	Parcelă	Nr. topo	Observații / Referințe
1	arabil	NU	2.000	6	390/2	-	

## Lungime Segmente

1) Valorile lungimilor segmentelor sunt obținute din proiecție în plan.

Punct început	X / Y	Punct sfârșit	X / Y	Lungime segment (** (m)
1	456.886,122 542.500,208	2	456.884,171 542.509,091	9.095
2	456.884,171 542.509,091	3	456.685,98 542.384,426	234.139
3	456.685,98 542.384,426	4	456.688,693 542.376,022	8.831
4	456.688,693 542.376,022	1	456.886,122 542.500,208	233.239

\*\* Lungimile segmentelor sunt determinate în planul de proiecție Stereo 70 și sunt rotunjite la 1 milimetru.

\*\*\* Distanţa dintre puncte este formată din segmente cumulate ce sunt mai mici decât valoarea 1 milimetru.

Neutilizabil în Circuitul  
Civil



**DATE DESPRE IMOBILUL NR. 42034**

Oficiul de Cadastru și Publicitate Imobiliară MUREȘ  
Biroul de Cadastru și Publicitate Imobiliară Târnăveni

**A. Partea I. Descrierea imobilului**

TEREN Extravilan

Adresa: Jud. Mureș

Nr. Crt	Nr cadastral Nr. topografic	Suprafața* (mp)	Observații / Referințe
A1		2.000	Sector cadastral:42 Teren neimprejmuit;

**B. Partea II. Proprietari și acte**

Inscrieri privitoare la dreptul de proprietate și alte drepturi reale	Referințe
/	
Act Administrativ nr. TP 76289 , din 02/11/1994 emis de CJPSDPAT MUREȘ;	
B1	A1
Intabulare, drept de PROPRIETATE, dobandit prin Constituire, cota actuala 1/1	
1) MOLDOVAN P PIPER, LIPSA CNP	

**C. Partea III. SARCINI .**

Inscrieri privind dezmembramintele dreptului de proprietate, drepturi reale de garanție și sarcini	Referințe
NU SUNT	

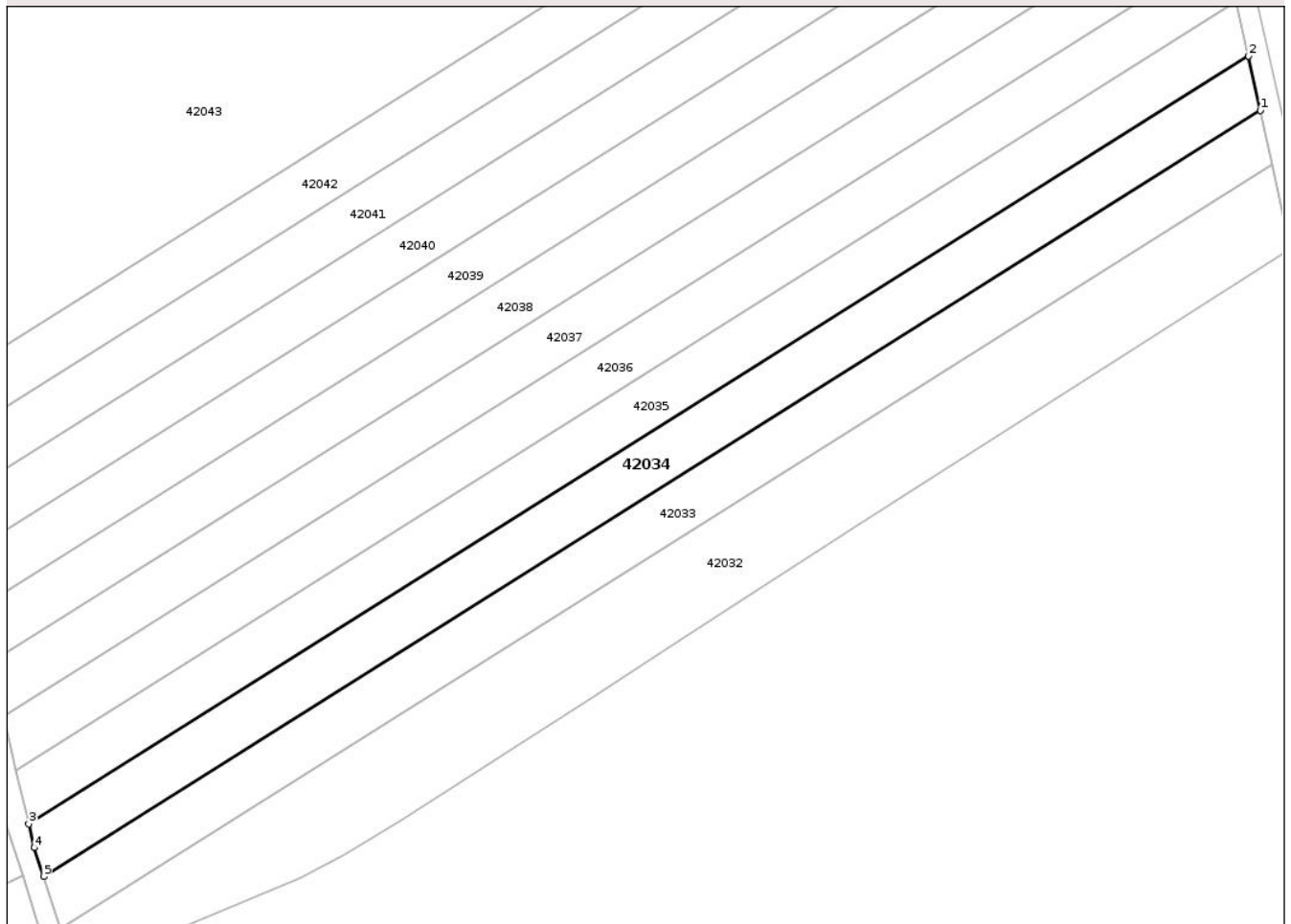
## Anexa Nr. 1 La Partea I

## Teren

Nr cadastral	Suprafața (mp)*	Observații / Referințe
	2.000	

\* Suprafața este determinată în planul de proiecție Stereo 70.

## DETALII LINIARE IMOBIL



## Date referitoare la teren

Crt	Categorie folosință	Intra vilan	Suprafața (mp)	Tarla	Parcelă	Nr. topo	Observații / Referințe
1	arabil	NU	2.000	6	390/3	-	

## Lungime Segmente

1) Valorile lungimilor segmentelor sunt obținute din proiecție în plan.

Punct început	X / Y	Punct sfârșit	X / Y	Lungime segment (** (m)
1	456.884,171 542.509,091	2	456.882,226 542.517,943	9.063
2	456.882,226 542.517,943	3	456.683,571 542.392,986	234.687
3	456.683,571 542.392,986	4	456.684,466 542.389,113	3.975
4	456.684,466 542.389,113	5	456.685,98 542.384,426	4.926
5	456.685,98 542.384,426	1	456.884,171 542.509,091	234.139

\*\* Lungimile segmentelor sunt determinate în planul de proiecție Stereo 70 și sunt rotunjite la 1 milimetru.

\*\*\* Distanța dintre puncte este formată din segmente cumulate ce sunt mai mici decât valoarea 1 milimetru.

Neutilizabil în Circuitul  
Civil





## DATE DESPRE IMOBILUL NR. 42035

Oficiul de Cadastru și Publicitate Imobiliară MUREȘ  
Biroul de Cadastru și Publicitate Imobiliară Târnăveni

## A. Partea I. Descrierea imobilului

TEREN Extravilan

Adresa: Jud. Mureș

Nr. Crt	Nr cadastral Nr. topografic	Suprafața* (mp)	Observații / Referințe
A1		2.000	Sector cadastral:42 Teren neimprejmuit;

## B. Partea II. Proprietari și acte

Inscrieri privitoare la dreptul de proprietate și alte drepturi reale	Referințe
/	
Act Administrativ nr. TP 76285 , din 18/10/1994 emis de CJPSDPAT MUREȘ;	
B1	A1
Intabulare, drept de PROPRIETATE, dobandit prin Constituire, cota actuala 1/1 1) BORBÉLY F MARIA, LIPSA CNP	

## C. Partea III. SARCINI .

Inscrieri privind dezmembramintele dreptului de proprietate, drepturi reale de garanție și sarcini	Referințe
NU SUNT	


## Anexa Nr. 1 La Partea I

## Teren

Nr cadastral	Suprafața (mp)*	Observații / Referințe
	2.000	

\* Suprafața este determinată în planul de proiecție Stereo 70.

## DETALII LINIARE IMOBIL



## Date referitoare la teren

Crt	Categorie folosință	Intra vilan	Suprafața (mp)	Tarla	Parcelă	Nr. topo	Observații / Referințe
1	arabil	NU	2.000	6	390/4	-	

## Lungime Segmente

1) Valorile lungimilor segmentelor sunt obținute din proiecție în plan.

Punct început	X / Y	Punct sfârșit	X / Y	Lungime segment (** (m)
1	456.882,226 542.517,943	2	456.880,283 542.526,786	9.054
2	456.880,283 542.526,786	3	456.681,541 542.401,774	234.79
3	456.681,541 542.401,774	4	456.683,571 542.392,986	9.02
4	456.683,571 542.392,986	1	456.882,226 542.517,943	234.687

\*\* Lungimile segmentelor sunt determinate în planul de proiecție Stereo 70 și sunt rotunjite la 1 milimetru.

\*\*\* Distanţa dintre puncte este formată din segmente cumulate ce sunt mai mici decât valoarea 1 milimetru.

Neutilizabil în Circuitul  
Civil





## DATE DESPRE IMOBILUL NR. 42036

Oficiul de Cadastru și Publicitate Imobiliară MUREȘ  
Biroul de Cadastru și Publicitate Imobiliară Târnăveni

## A. Partea I. Descrierea imobilului

TEREN Extravilan

Adresa: Jud. Mureș

Nr. Crt	Nr cadastral Nr. topografic	Suprafața* (mp)	Observații / Referințe
A1		2.000	Sector cadastral:42 Teren neimprejmuit;

## B. Partea II. Proprietari și acte

Inscrieri privitoare la dreptul de proprietate și alte drepturi reale	Referințe
/	
Act Administrativ nr. TP 76287 , din 02/11/1994 emis de CJPSDPAT MUREȘ;	
B1	A1
Intabulare, drept de PROPRIETATE, dobandit prin Constituire, cota actuala 1/1	
1) LUCHIAN I ANA, LIPSA CNP	

## C. Partea III. SARCINI .

Inscrieri privind dezmembramintele dreptului de proprietate, drepturi reale de garanție și sarcini	Referințe
NU SUNT	


## Anexa Nr. 1 La Partea I

## Teren

Nr cadastral	Suprafața (mp)*	Observații / Referințe
	2.000	

\* Suprafața este determinată în planul de proiecție Stereo 70.

## DETALII LINIARE IMOBIL



## Date referitoare la teren

Crt	Categorie folosință	Intra vilan	Suprafața (mp)	Tarla	Parcelă	Nr. topo	Observații / Referințe
1	arabil	NU	2.000	6	390/5	-	

## Lungime Segmente

1) Valorile lungimilor segmentelor sunt obținute din proiecție în plan.

Punct început	X / Y	Punct sfârșit	X / Y	Lungime segment (** (m)
1	456.880,283 542.526,786	2	456.878,341 542.535,626	9.05
2	456.878,341 542.535,626	3	456.679,511 542.410,559	234.893
3	456.679,511 542.410,559	4	456.681,541 542.401,774	9.016
4	456.681,541 542.401,774	1	456.880,283 542.526,786	234.79

\*\* Lungimile segmentelor sunt determinate în planul de proiecție Stereo 70 și sunt rotunjite la 1 milimetru.

\*\*\* Distanţa dintre puncte este formată din segmente cumulate ce sunt mai mici decât valoarea 1 milimetru.

Neutilizabil în Circuitul  
Civil



**DATE DESPRE IMOBILUL NR. 42037**

Oficiul de Cadastru și Publicitate Imobiliară MUREȘ  
Biroul de Cadastru și Publicitate Imobiliară Târnăveni

**A. Partea I. Descrierea imobilului**

TEREN Extravilan

Adresa: Jud. Mureș

Nr. Crt	Nr cadastral Nr. topografic	Suprafața* (mp)	Observații / Referințe
A1		2.000	Sector cadastral:42 Teren neimprejmuit;

**B. Partea II. Proprietari și acte**

Inscrieri privitoare la dreptul de proprietate și alte drepturi reale	Referințe
/	
Act Administrativ nr. TP 76286 , din 18/10/1994 emis de CJPSDPAT MUREȘ;	
B1	A1
Intabulare, drept de PROPRIETATE, dobandit prin Constituire, cota actuala 1/1 1) COROȘ P MARIA, LIPSA CNP	

**C. Partea III. SARCINI .**

Inscrieri privind dezmembramintele dreptului de proprietate, drepturi reale de garanție și sarcini	Referințe
NU SUNT	


## Anexa Nr. 1 La Partea I

## Teren

Nr cadastral	Suprafața (mp)*	Observații / Referințe
	2.000	

\* Suprafața este determinată în planul de proiecție Stereo 70.

## DETALII LINIARE IMOBIL



## Date referitoare la teren

Crt	Categorie folosință	Intra vilan	Suprafața (mp)	Tarla	Parcelă	Nr. topo	Observații / Referințe
1	arabil	NU	2.000	6	390/6	-	

## Lungime Segmente

1) Valorile lungimilor segmentelor sunt obținute din proiecție în plan.

Punct început	X / Y	Punct sfârșit	X / Y	Lungime segment (** (m)
1	456.878,341 542.535,626	2	456.876,399 542.544,462	9.046
2	456.876,399 542.544,462	3	456.677,483 542.419,34	234.996
3	456.677,483 542.419,34	4	456.679,511 542.410,559	9.012
4	456.679,511 542.410,559	1	456.878,341 542.535,626	234.893

\*\* Lungimile segmentelor sunt determinate în planul de proiecție Stereo 70 și sunt rotunjite la 1 milimetru.

\*\*\* Distanţa dintre puncte este formată din segmente cumulate ce sunt mai mici decât valoarea 1 milimetru.

Neutilizabil în Circuitul  
Civil



**DATE DESPRE IMOBILUL NR. 42038**

Oficiul de Cadastru și Publicitate Imobiliară MUREȘ  
Biroul de Cadastru și Publicitate Imobiliară Târnăveni

**A. Partea I. Descrierea imobilului**

TEREN Extravilan

Adresa: Jud. Mureș

Nr. Crt	Nr cadastral Nr. topografic	Suprafața* (mp)	Observații / Referințe
A1		2.000	Sector cadastral:42 Teren neimprejmuit;

**B. Partea II. Proprietari și acte**

Inscrieri privitoare la dreptul de proprietate și alte drepturi reale	Referințe
/	
Act Administrativ nr. TP 76310 , din 06/01/1995 emis de CJPSDPAT MURES;	
B1	A1
Intabulare, drept de PROPRIETATE, dobandit prin Constituire, cota actuala 1/1 1) SOCACIU M FLOAREA, LIPSA CNP	

**C. Partea III. SARCINI .**

Inscrieri privind dezmembramintele dreptului de proprietate, drepturi reale de garanție și sarcini	Referințe
NU SUNT	


## Anexa Nr. 1 La Partea I

## Teren

Nr cadastral	Suprafața (mp)*	Observații / Referințe
	2.000	

\* Suprafața este determinată în planul de proiecție Stereo 70.

## DETALII LINIARE IMOBIL



## Date referitoare la teren

Crt	Categorie folosință	Intra vilan	Suprafața (mp)	Tarla	Parcelă	Nr. topo	Observații / Referințe
1	arabil	NU	2.000	6	390/3/7	-	

## Lungime Segmente

1) Valorile lungimilor segmentelor sunt obținute din proiecție în plan.

Punct început	X / Y	Punct sfârșit	X / Y	Lungime segment (** (m)
1	456.876,399 542.544,462	2	456.874,459 542.553,293	9.042
2	456.874,459 542.553,293	3	456.675,455 542.428,116	235.099
3	456.675,455 542.428,116	4	456.677,483 542.419,34	9.008
4	456.677,483 542.419,34	1	456.876,399 542.544,462	234.996

\*\* Lungimile segmentelor sunt determinate în planul de proiecție Stereo 70 și sunt rotunjite la 1 milimetru.

\*\*\* Distanţa dintre puncte este formată din segmente cumulate ce sunt mai mici decât valoarea 1 milimetru.

Neutilizabil în Circuitul  
Civil





## DATE DESPRE IMOBILUL NR. 42039

Oficiul de Cadastru și Publicitate Imobiliară MUREȘ  
Biroul de Cadastru și Publicitate Imobiliară Târnăveni

## A. Partea I. Descrierea imobilului

TEREN Extravilan

Adresa: Jud. Mureș

Nr. Crt	Nr cadastral Nr. topografic	Suprafața* (mp)	Observații / Referințe
A1		2.000	Sector cadastral:42 Teren neimprejmit;

## B. Partea II. Proprietari și acte

Inscrieri privitoare la dreptul de proprietate și alte drepturi reale	Referințe
/	
Act Administrativ nr. TP 76297 , din 13/12/1994 emis de CJPSDPAT MUREȘ;	
B1	A1
Intabulare, drept de PROPRIETATE, dobandit prin Constituire, cota actuala 1/1	
1) SOCACIU D MARINELA, LIPSA CNP	

## C. Partea III. SARCINI .

Inscrieri privind dezmembramintele dreptului de proprietate, drepturi reale de garanție și sarcini	Referințe
NU SUNT	


## Anexa Nr. 1 La Partea I

## Teren

Nr cadastral	Suprafața (mp)*	Observații / Referințe
	2.000	

\* Suprafața este determinată în planul de proiecție Stereo 70.

## DETALII LINIARE IMOBIL



## Date referitoare la teren

Crt	Categorie folosință	Intravilan	Suprafața (mp)	Tarla	Parcelă	Nr. topo	Observații / Referințe
1	arabil	NU	2.000	6	390/8	-	

## Lungime Segmente

1) Valorile lungimilor segmentelor sunt obținute din proiecție în plan.

Punct început	X / Y	Punct sfârșit	X / Y	Lungime segment (** (m)
1	456.874,459 542.553,293	2	456.872,519 542.562,121	9.038
2	456.872,519 542.562,121	3	456.673,429 542.436,889	235.202
3	456.673,429 542.436,889	4	456.675,455 542.428,116	9.004
4	456.675,455 542.428,116	1	456.874,459 542.553,293	235.099

\*\* Lungimile segmentelor sunt determinate în planul de proiecție Stereo 70 și sunt rotunjite la 1 milimetru.

\*\*\* Distanța dintre puncte este formată din segmente cumulate ce sunt mai mici decât valoarea 1 milimetru.

Neutilizabil în Circuitul  
Civil



**DATE DESPRE IMOBILUL NR. 42040**

Oficiul de Cadastru și Publicitate Imobiliară MUREȘ  
Biroul de Cadastru și Publicitate Imobiliară Târnăveni

**A. Partea I. Descrierea imobilului**

TEREN Extravilan

Adresa: Jud. Mureș

Nr. Crt	Nr cadastral Nr. topografic	Suprafața* (mp)	Observații / Referințe
A1		2.000	Sector cadastral:42 Teren neimprejmuit;

**B. Partea II. Proprietari și acte**

Inscrieri privitoare la dreptul de proprietate și alte drepturi reale	Referințe
/	
Act Administrativ nr. TP 76298 , din 13/12/1994 emis de CJPSDPAT MUREȘ;	
B1	A1
Intabulare, drept de PROPRIETATE, dobandit prin Constituire, cota actuala 1/1 1) LUCHIAN I VICTORIA, LIPSA CNP	

**C. Partea III. SARCINI .**

Inscrieri privind dezmembramintele dreptului de proprietate, drepturi reale de garanție și sarcini	Referințe
NU SUNT	


## Anexa Nr. 1 La Partea I

## Teren

Nr cadastral	Suprafața (mp)*	Observații / Referințe
	2.000	

\* Suprafața este determinată în planul de proiecție Stereo 70.

## DETALII LINIARE IMOBIL



## Date referitoare la teren

Crt	Categorie folosință	Intra vilan	Suprafața (mp)	Tarla	Parcelă	Nr. topo	Observații / Referințe
1	arabil	NU	2.000	6	390/9	-	

## Lungime Segmente

1) Valorile lungimilor segmentelor sunt obținute din proiecție în plan.

Punct început	X / Y	Punct sfârșit	X / Y	Lungime segment (** (m)
1	456.673,429 542.436,889	2	456.872,519 542.562,121	235.202
2	456.872,519 542.562,121	3	456.870,581 542.570,945	9.034
3	456.870,581 542.570,945	4	456.671,39 542.445,65	235.32
4	456.671,39 542.445,65	5	456.671,743 542.444,187	1.505
5	456.671,743 542.444,187	1	456.673,429 542.436,889	7.49

\*\* Lungimile segmentelor sunt determinate în planul de proiecție Stereo 70 și sunt rotunjite la 1 milimetru.

\*\*\* Distanța dintre puncte este formată din segmente cumulate ce sunt mai mici decât valoarea 1 milimetru.

Neutilizabil în Circuitul  
Civil



**DATE DESPRE IMOBILUL NR. 42041**

Oficiul de Cadastru și Publicitate Imobiliară MUREȘ  
Biroul de Cadastru și Publicitate Imobiliară Târnăveni

**A. Partea I. Descrierea imobilului**

TEREN Extravilan

Adresa: Jud. Mureș

Nr. Crt	Nr cadastral Nr. topografic	Suprafața* (mp)	Observații / Referințe
A1		2.000	Sector cadastral:42 Teren neimprejmuit;

**B. Partea II. Proprietari și acte**

Inscrieri privitoare la dreptul de proprietate și alte drepturi reale	Referințe
/	
Act Administrativ nr. TP 76293 , din 12/12/1994 emis de CJPSDPAT MUREȘ;	
B1	A1
Intabulare, drept de PROPRIETATE, dobandit prin Constituire, cota actuala 1/1	
1) MĂRGINEAN G ROZALIA, LIPSA CNP	

**C. Partea III. SARCINI .**

Inscrieri privind dezmembramintele dreptului de proprietate, drepturi reale de garanție și sarcini	Referințe
NU SUNT	

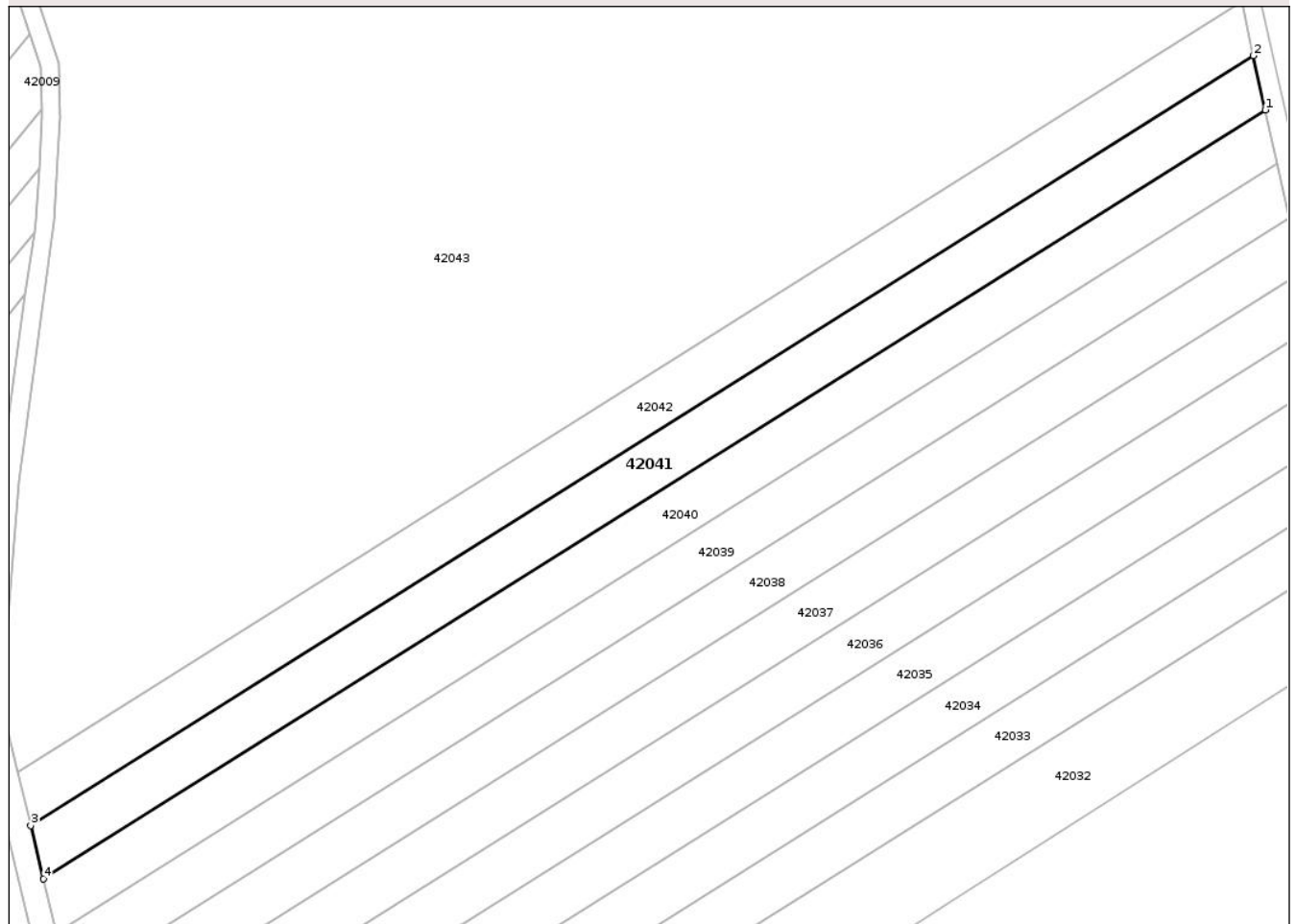
## Anexa Nr. 1 La Partea I

## Teren

Nr cadastral	Suprafața (mp)*	Observații / Referințe
	2.000	

\* Suprafața este determinată în planul de proiecție Stereo 70.

## DETALII LINIARE IMOBIL



## Date referitoare la teren

Crt	Categorie folosință	Intra vilan	Suprafața (mp)	Tarla	Parcelă	Nr. topo	Observații / Referințe
1	arabil	NU	2.000	6	390/10	-	

## Lungime Segmente

1) Valorile lungimilor segmentelor sunt obținute din proiecție în plan.

Punct început	X / Y	Punct sfârșit	X / Y	Lungime segment (** (m)
1	456.870,581 542.570,945	2	456.868,64 542.579,778	9.044
2	456.868,64 542.579,778	3	456.669,292 542.454,35	235.525
3	456.669,292 542.454,35	4	456.671,39 542.445,65	8.949
4	456.671,39 542.445,65	1	456.870,581 542.570,945	235.32

\*\* Lungimile segmentelor sunt determinate în planul de proiecție Stereo 70 și sunt rotunjite la 1 milimetru.

\*\*\* Distanţa dintre puncte este formată din segmente cumulate ce sunt mai mici decât valoarea 1 milimetru.

Neutilizabil în Circuitul  
Civil



**DATE DESPRE IMOBILUL NR. 42042**

Oficiul de Cadastru și Publicitate Imobiliară MUREȘ  
Biroul de Cadastru și Publicitate Imobiliară Târnăveni

**A. Partea I. Descrierea imobilului**

TEREN Extravilan

Adresa: Jud. Mureș

Nr. Crt	Nr cadastral Nr. topografic	Suprafața* (mp)	Observații / Referințe
A1		2.000	Sector cadastral:42 Teren neimprejmuit;

**B. Partea II. Proprietari și acte**

Inscrieri privitoare la dreptul de proprietate și alte drepturi reale	Referințe
/	
Act Administrativ nr. TP 76309 , din 06/01/1995 emis de CJPSDPAT MURES;	
B1	A1
Intabulare, drept de PROPRIETATE, dobandit prin Constituire, cota actuala 1/1 1) SAS J IOANA, LIPSA CNP	

**C. Partea III. SARCINI .**

Inscrieri privind dezmembramintele dreptului de proprietate, drepturi reale de garanție și sarcini	Referințe
NU SUNT	

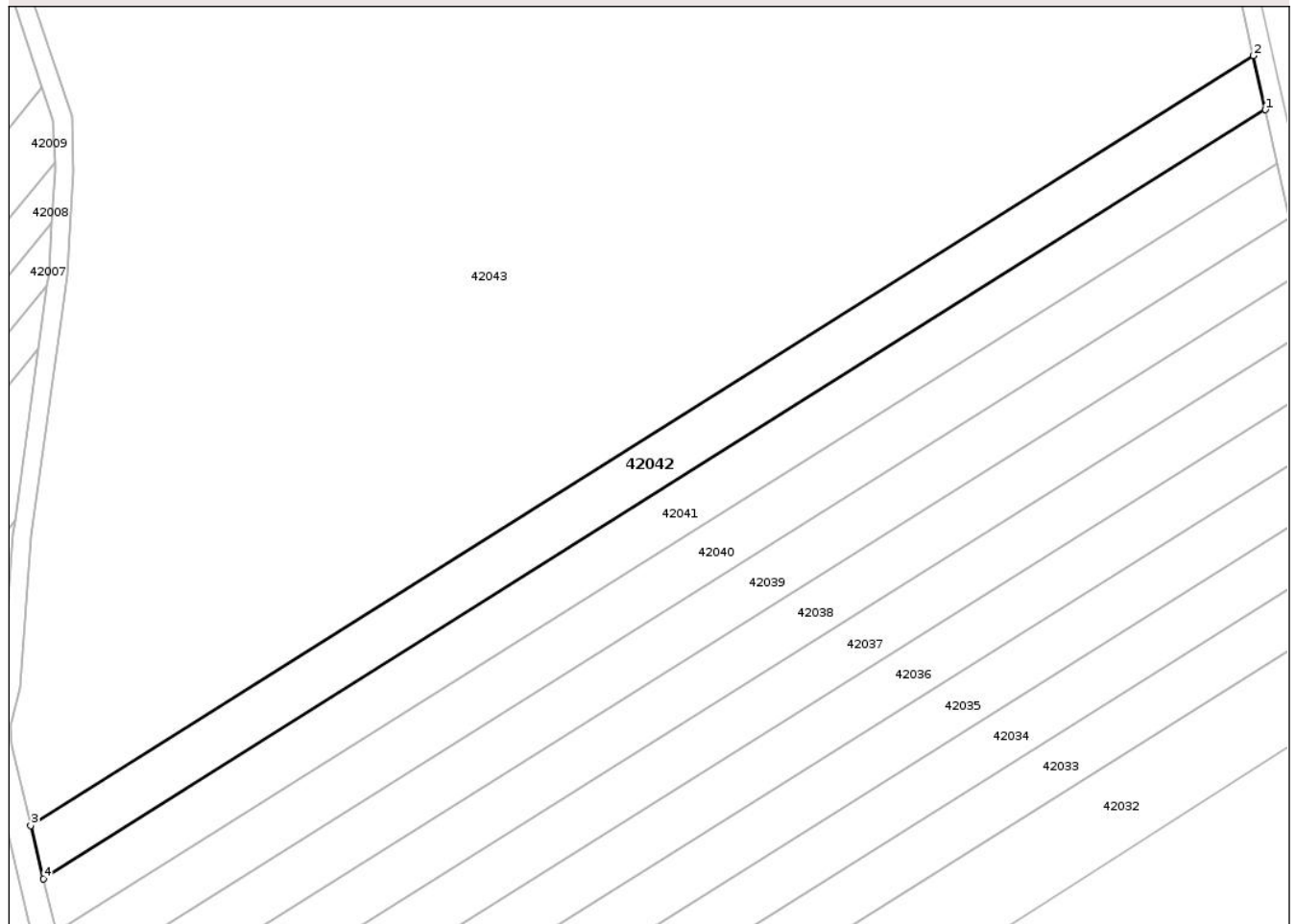
## Anexa Nr. 1 La Partea I

## Teren

Nr cadastral	Suprafața (mp)*	Observații / Referințe
	2.000	

\* Suprafața este determinată în planul de proiecție Stereo 70.

## DETALII LINIARE IMOBIL



## Date referitoare la teren

Crt	Categorie folosință	Intra vilan	Suprafața (mp)	Tarla	Parcelă	Nr. topo	Observații / Referințe
1	arabil	NU	2.000	6	390/11	-	

## Lungime Segmente

1) Valorile lungimilor segmentelor sunt obținute din proiecție în plan.

Punct început	X / Y	Punct sfârșit	X / Y	Lungime segment (** (m)
1	456.868,64 542.579,778	2	456.866,704 542.588,588	9.021
2	456.866,704 542.588,588	3	456.667,192 542.463,057	235.719
3	456.667,192 542.463,057	4	456.669,292 542.454,35	8.957
4	456.669,292 542.454,35	1	456.868,64 542.579,778	235.525

\*\* Lungimile segmentelor sunt determinate în planul de proiecție Stereo 70 și sunt rotunjite la 1 milimetru.

\*\*\* Distanţa dintre puncte este formată din segmente cumulate ce sunt mai mici decât valoarea 1 milimetru.

Neutilizabil în Circuitul  
Civil



**DATE DESPRE IMOBILUL NR. 42043**

Oficiul de Cadastru și Publicitate Imobiliară MUREȘ  
Biroul de Cadastru și Publicitate Imobiliară Târnăveni

**A. Partea I. Descrierea imobilului**

TEREN Extravilan

Adresa: Jud. Mureș

Nr. Crt	Nr cadastral Nr. topografic	Suprafața* (mp)	Observații / Referințe
A1		27.300	Sector cadastral:42 Teren neimprejmuit;

**B. Partea II. Proprietari și acte**

Inscrieri privitoare la dreptul de proprietate și alte drepturi reale	Referințe
/	
Act Administrativ nr. TP 76290 , din 02/11/1994 emis de CJPSDPAT MURES;	
B1	A1
Intabulare, drept de PROPRIETATE, dobandit prin Reconstituire, cota actuala 1/1	
1) PAROHIA ORTODOXĂ, CIF:9999999999999, LIPSA CUI	

**C. Partea III. SARCINI .**

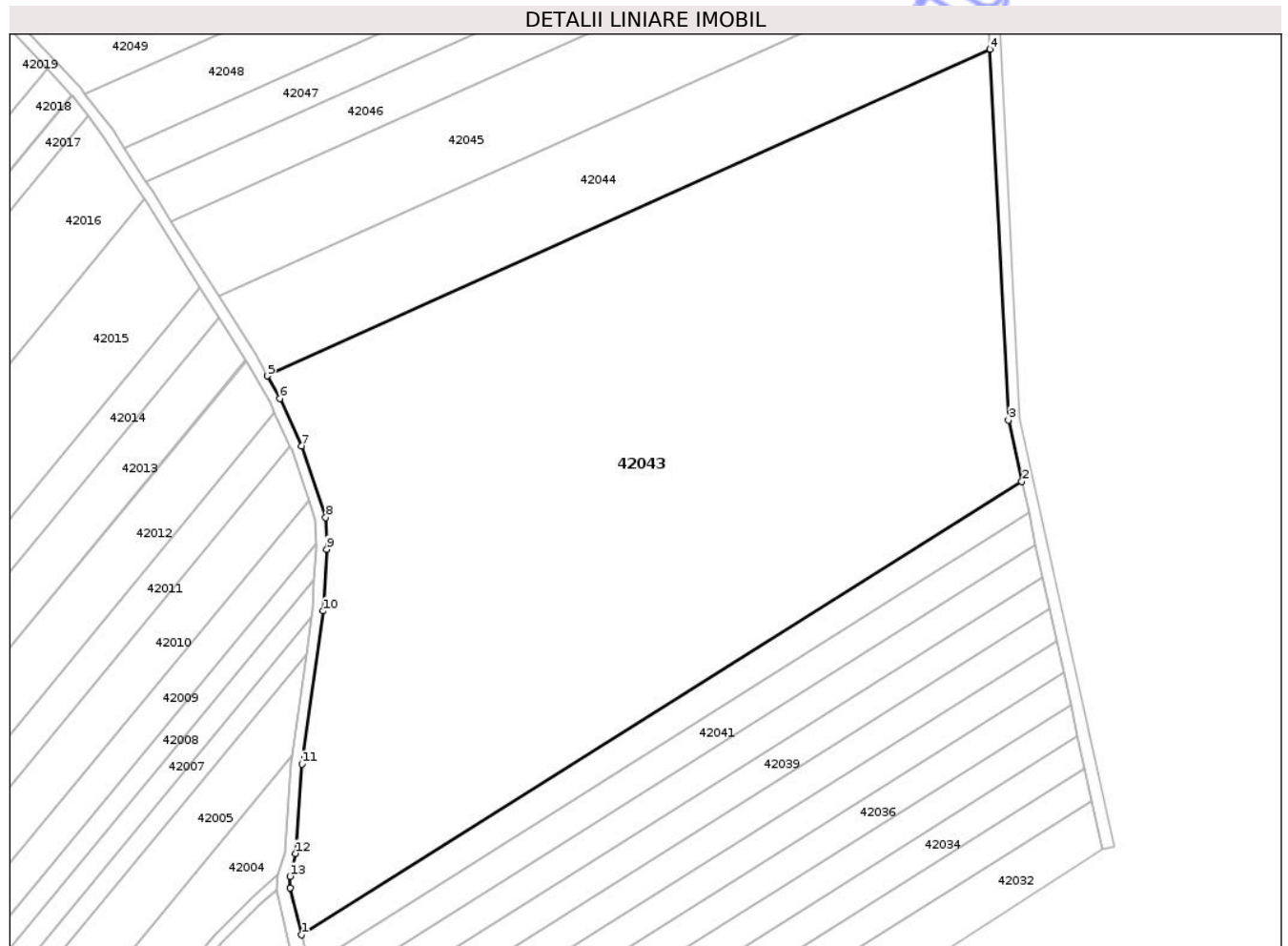
Inscrieri privind dezmembramintele dreptului de proprietate, drepturi reale de garanție și sarcini	Referințe
NU SUNT	

## Anexa Nr. 1 La Partea I

## Teren

Nr cadastral	Suprafața (mp)*	Observații / Referințe
	27.300	

\* Suprafața este determinată în planul de proiecție Stereo 70.



## Date referitoare la teren

Crt	Categorie folosință	Intravilan	Suprafața (mp)	Tarla	Parcelă	Nr. topo	Observații / Referințe
1	arabil	NU	24.800	6	392	-	
2	faneata	NU	2.500	6	390	-	

## Lungime Segmente

1) Valorile lungimilor segmentelor sunt obținute din proiecție în plan.

Punct început	X / Y	Punct sfârșit	X / Y	Lungime segment (** (m)
1	456.667,192 542.463,057	2	456.866,704 542.588,588	235.719
2	456.866,704 542.588,588	3	456.862,978 542.605,548	17.365
3	456.862,978 542.605,548	4	456.857,952 542.708,14	102.714
4	456.857,952 542.708,14	5	456.657,666 542.617,726	219.748

Punct început	X / Y	Punct sfârşit	X / Y	Lungime segment (** (m)
5	456.657,666 542.617,726	6	456.661,18 542.611,521	7.131
6	456.661,18 542.611,521	7	456.667,222 542.598,367	14.475
7	456.667,222 542.598,367	8	456.673,864 542.578,58	20.872
8	456.673,864 542.578,58	9	456.674,144 542.569,764	8.821
9	456.674,144 542.569,764	10	456.673,101 542.552,706	17.09
10	456.673,101 542.552,706	11	456.667,3 542.510,304	42.797
11	456.667,3 542.510,304	12	456.665,461 542.485,608	24.764
12	456.665,461 542.485,608	13	456.663,974 542.479,286	6.494
13	456.663,974 542.479,286	14	456.664,048 542.476,094	3.193
14	456.664,048 542.476,094	1	456.667,192 542.463,057	13.411

\*\* Lungimile segmentelor sunt determinate în planul de proiecție Stereo 70 și sunt rotunjite la 1 milimetru.

\*\*\* Distanța dintre puncte este formată din segmente cumulate ce sunt mai mici decât valoarea 1 milimetru.



**DATE DESPRE IMOBILUL NR. 42044**

Oficiul de Cadastru și Publicitate Imobiliară MUREȘ  
Biroul de Cadastru și Publicitate Imobiliară Târnăveni

**A. Partea I. Descrierea imobilului**

TEREN Extravilan

Adresa: Jud. Mureș

Nr. Crt	Nr cadastral Nr. topografic	Suprafața* (mp)	Observații / Referințe
A1	52204	5.800	Sector cadastral:42 Teren neimprejmuit;

**B. Partea II. Proprietari și acte**

Inscrieri privitoare la dreptul de proprietate și alte drepturi reale	Referințe
<b>3861 / 24/05/2018</b>	
Act Notarial nr. 949 , din 24/05/2018 emis de GLIGOR DOREL-CODRUT;	
B6	A1
Intabulare, drept de PROPRIETATE, dobandit prin Conventie, cota actuala 1/1 1) AGROBAHNEA SRL, CIF:30029840, bun societar	

**C. Partea III. SARCINI .**

Inscrieri privind dezmembramintele dreptului de proprietate, drepturi reale de garanție și sarcini	Referințe
NU SUNT	

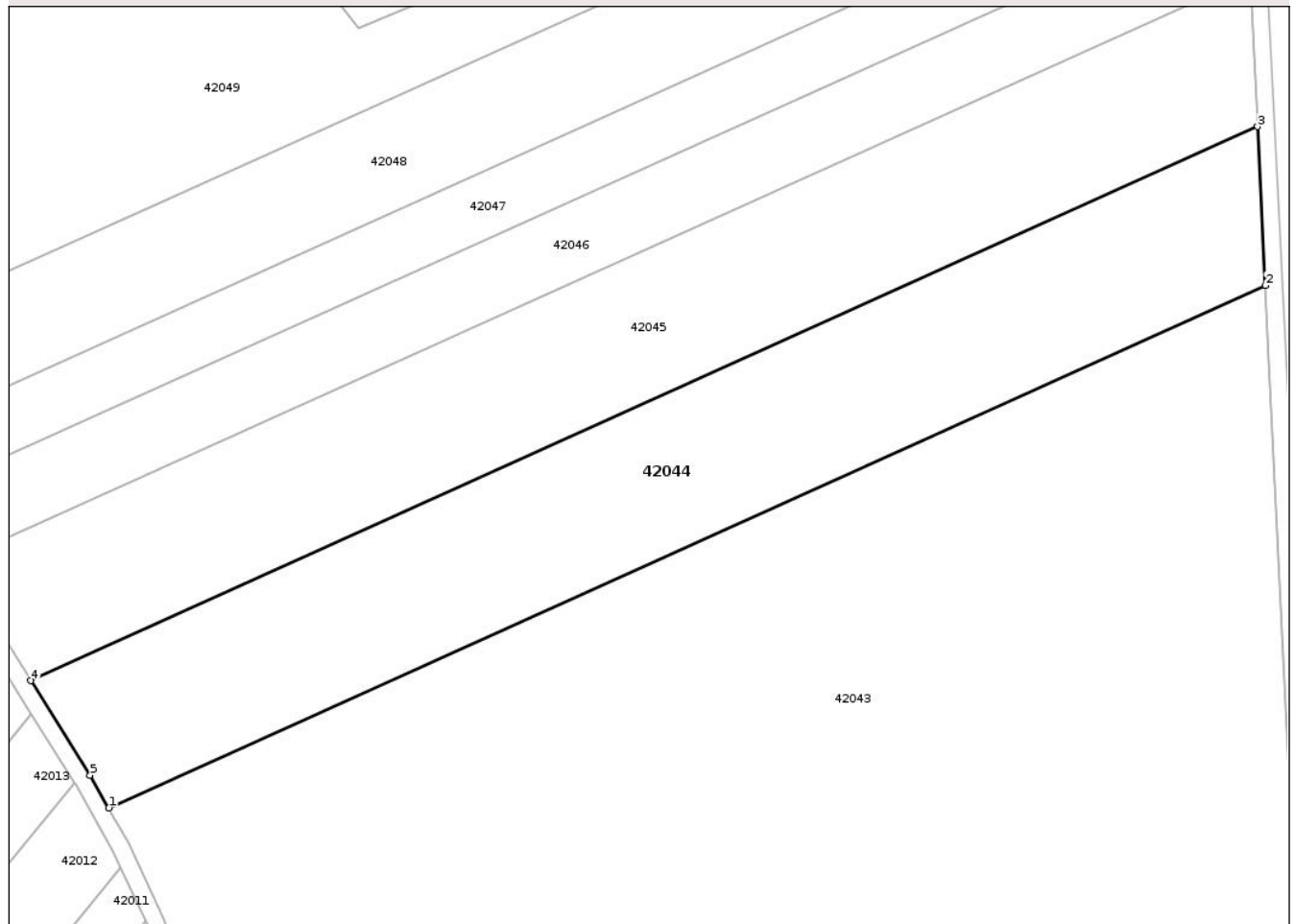
## Anexa Nr. 1 La Partea I

## Teren

Nr cadastral	Suprafața (mp)*	Observații / Referințe
52204	5.800	

\* Suprafața este determinată în planul de proiecție Stereo 70.

## DETALII LINIARE IMOBIL



## Date referitoare la teren

Crt	Categorie folosință	Intra vilan	Suprafața (mp)	Tarla	Parcelă	Nr. topo	Observații / Referințe
1	arabil	NU	5.000	6	390/12	-	
2	faneata	NU	800	6	390/12	-	

## Lungime Segmente

1) Valorile lungimilor segmentelor sunt obținute din proiecție în plan.

Punct început	X / Y	Punct sfârșit	X / Y	Lungime segment (** (m)
1	456.657,666 542.617,726	2	456.857,952 542.708,14	219.748
2	456.857,952 542.708,14	3	456.856,605 542.735,651	27.544
3	456.856,605 542.735,651	4	456.644,154 542.639,746	233.095
4	456.644,154 542.639,746	5	456.654,463 542.623,381	19.341

Punct început	X / Y	Punct sfârșit	X / Y	Lungime segment (** (m)
5	456.654,463 542.623,381	1	456.657,666 542.617,726	6.499

\*\* Lungimile segmentelor sunt determinate în planul de proiecție Stereo 70 și sunt rotunjite la 1 milimetru.

\*\*\* Distanța dintre puncte este formată din segmente cumulate ce sunt mai mici decât valoarea 1 milimetru.

Neutilizabil în Circuitul Civil



**DATE DESPRE IMOBILUL NR. 42045**

Oficiul de Cadastru și Publicitate Imobiliară MUREȘ  
Biroul de Cadastru și Publicitate Imobiliară Târnăveni

**A. Partea I. Descrierea imobilului**

TEREN Extravilan

Adresa: Jud. Mureș

Nr. Crt	Nr cadastral Nr. topografic	Suprafața* (mp)	Observații / Referințe
A1		5.800	Sector cadastral:42 Teren neimprejmuit;

**B. Partea II. Proprietari și acte**

Inscrieri privitoare la dreptul de proprietate și alte drepturi reale	Referințe
/	
Act Administrativ nr. TP 77858 , din 06/05/2005 emis de CJPSDPAT MURES;	
B1	A1
Intabulare, drept de PROPRIETATE, dobandit prin Reconstituire, cota actuala 1/1	
1) SOCACIU P PETRU, LIPSA CNP 2) COROS P ZAMFIRA, LIPSA CNP 3) SOCACIU P EUGEN, LIPSA CNP 4) SOCACIU P MARIA, LIPSA CNP 5) SOCACIU P IOAN, LIPSA CNP 6) SOCACIU P DUMITRU, LIPSA CNP	

**C. Partea III. SARCINI .**

Inscrieri privind dezmembramintele dreptului de proprietate, drepturi reale de garanție și sarcini	Referințe
NU SUNT	

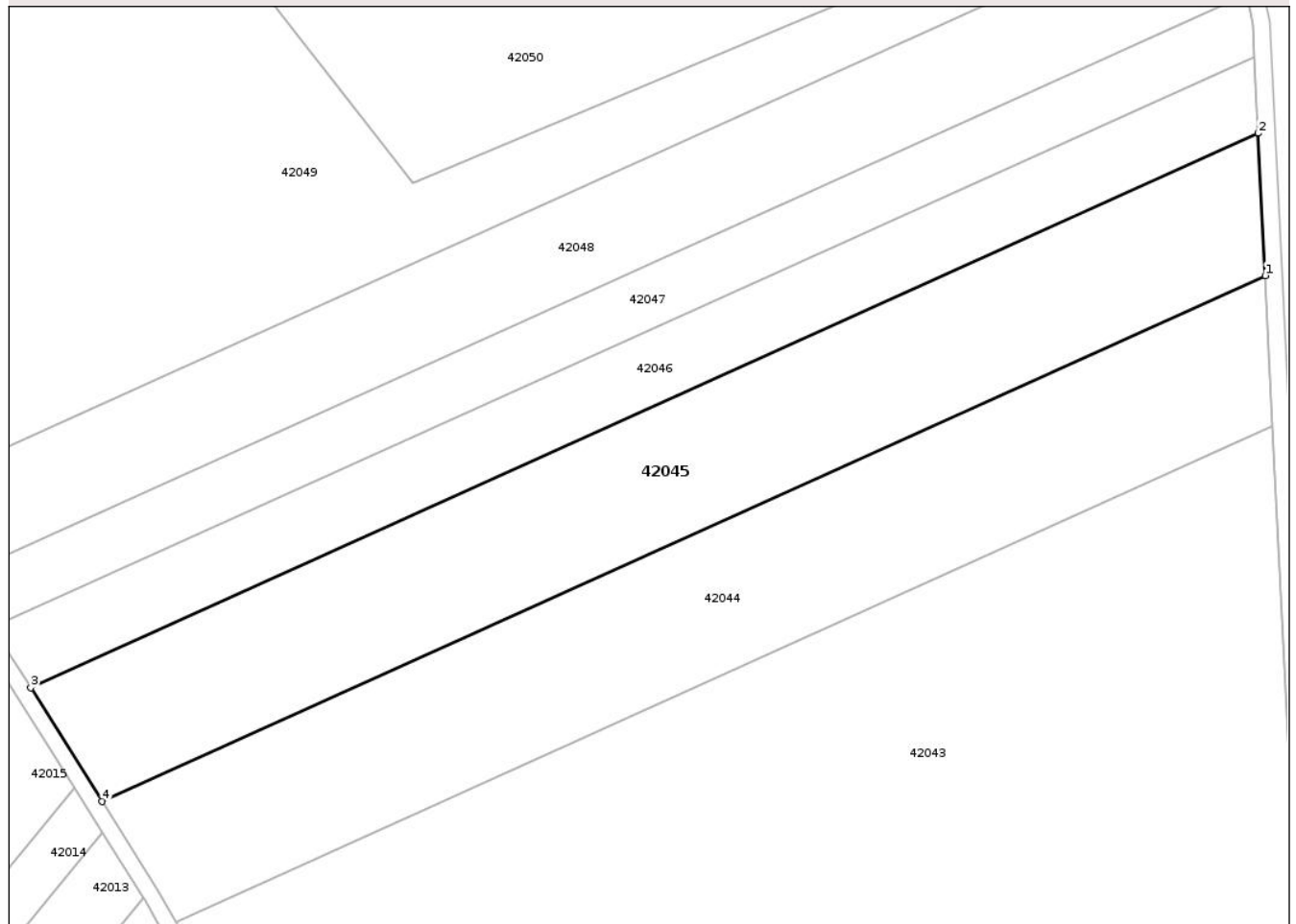
## Anexa Nr. 1 La Partea I

## Teren

Nr cadastral	Suprafața (mp)*	Observații / Referințe
	5.800	

\* Suprafața este determinată în planul de proiecție Stereo 70.

## DETALII LINIARE IMOBIL



## Date referitoare la teren

Crt	Categorie folosință	Intravilan	Suprafața (mp)	Tarla	Parcelă	Nr. topo	Observații / Referințe
1	faneata	NU	170	6	390/14/1	-	
2	arabil	NU	5.630	6	390/14/1	-	

## Lungime Segmente

1) Valorile lungimilor segmentelor sunt obținute din proiecție în plan.

Punct început	X / Y	Punct sfârșit	X / Y	Lungime segment (** (m))
1	456.856,605 542.735,651	2	456.855,332 542.761,642	26.022
2	456.855,332 542.761,642	3	456.631,124 542.660,429	245.994
3	456.631,124 542.660,429	4	456.644,154 542.639,746	24.445
4	456.644,154 542.639,746	1	456.856,605 542.735,651	233.095

\*\* Lungimile segmentelor sunt determinate în planul de proiecție Stereo 70 și sunt rotunjite la 1 milimetru.

\*\*\* Distanța dintre puncte este formată din segmente cumulate ce sunt mai mici decât valoarea 1 milimetru.

Neutilizabil în Circuitul  
Civil



**DATE DESPRE IMOBILUL NR. 42069**

Oficiul de Cadastru și Publicitate Imobiliară MUREȘ  
Biroul de Cadastru și Publicitate Imobiliară Târnăveni

**A. Partea I. Descrierea imobilului**

TEREN Extravilan

Adresa: Jud. Mureș

Nr. Crt	Nr cadastral Nr. topografic	Suprafața* (mp)	Observații / Referințe
A1		3.730	Sector cadastral:42 Teren neimprejmuit;

**B. Partea II. Proprietari și acte**

Inscrieri privitoare la dreptul de proprietate și alte drepturi reale	Referințe
/	
Act Administrativ nr. TP 77850 , din 30/05/2005 emis de CJPSDPAT MURES;	
B1	A1
Intabulare, drept de PROPRIETATE, dobandit prin Reconstituire, cota actuala 1/1 1) COROS D MARIA, LIPSA CNP	

**C. Partea III. SARCINI .**

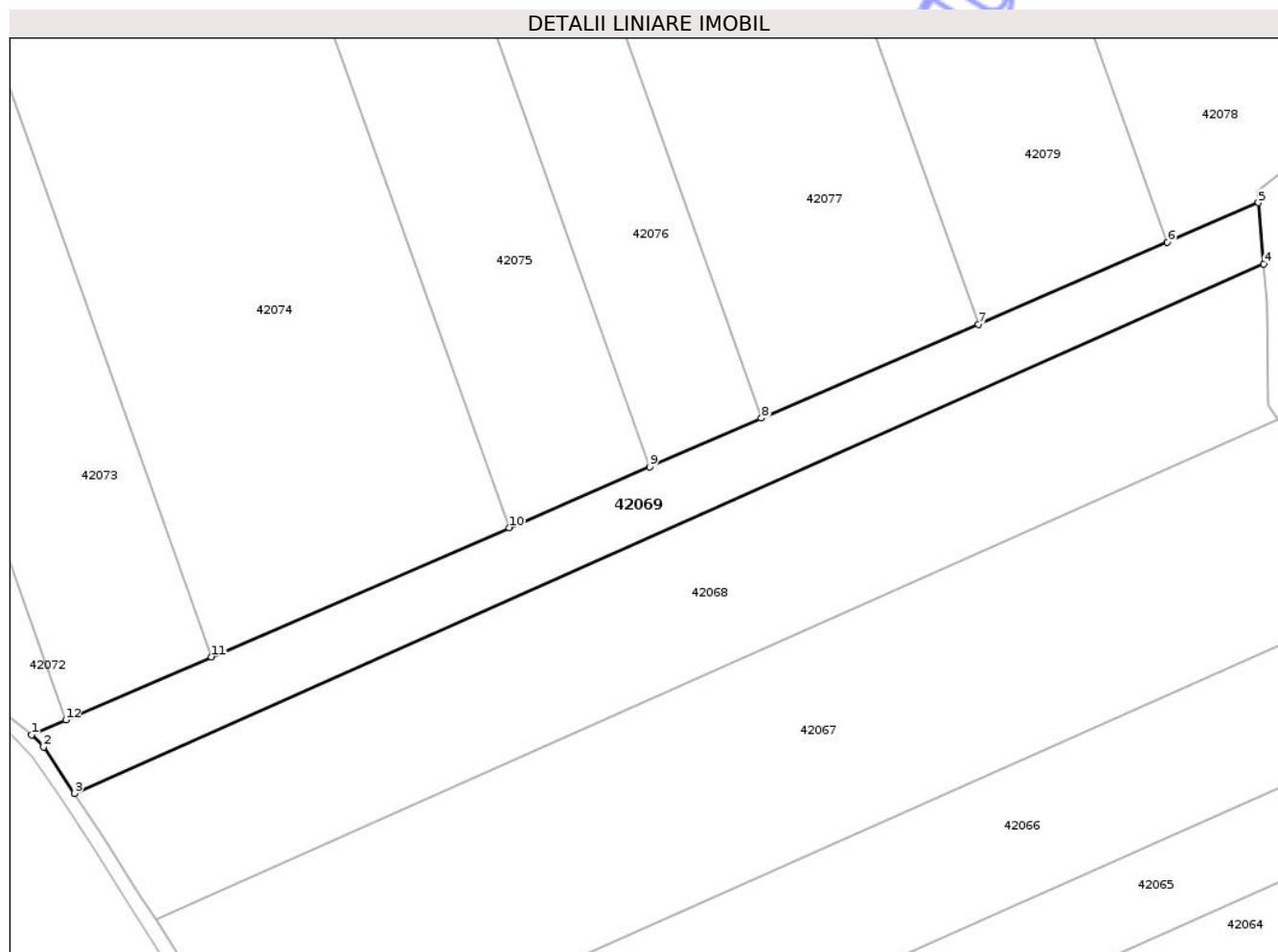
Inscrieri privind dezmembramintele dreptului de proprietate, drepturi reale de garanție și sarcini	Referințe
NU SUNT	

## Anexa Nr. 1 La Partea I

## Teren

Nr cadastral	Suprafața (mp)*	Observații / Referințe
	3.730	

\* Suprafața este determinată în planul de proiecție Stereo 70.



## Date referitoare la teren

Crt	Categorie folosință	Intra vilan	Suprafața (mp)	Tarla	Parcelă	Nr. topo	Observații / Referințe
1	arabil	NU	2.300	6	312/9	-	
2	faneata	NU	1.430	6	312/9	-	

## Lungime Segmente

1) Valorile lungimilor segmentelor sunt obținute din proiecție în plan.

Punct început	X / Y	Punct sfârșit	X / Y	Lungime segment (** (m)
1	456.031,107 543.158,031	2	456.033,582 543.155,461	3.568
2	456.033,582 543.155,461	3	456.040,139 543.145,786	11.688
3	456.040,139 543.145,786	4	456.289,28 543.256,646	272.693
4	456.289,28 543.256,646	5	456.288,151 543.269,444	12.847

Punct început	X / Y	Punct sfârșit	X / Y	Lungime segment (** (m)
5	456.288,151 543.269,444	6	456.269,114 543.261,193	20.748
6	456.269,114 543.261,193	7	456.229,497 543.244,021	43.179
7	456.229,497 543.244,021	8	456.184,046 543.224,321	49.536
8	456.184,046 543.224,321	9	456.160,576 543.214,148	25.58
9	456.160,576 543.214,148	10	456.131,168 543.201,401	32.051
10	456.131,168 543.201,401	11	456.068,78 543.174,36	67.997
11	456.068,78 543.174,36	12	456.038,263 543.161,132	33.261
12	456.038,263 543.161,132	1	456.031,107 543.158,031	7.799

\*\* Lungimile segmentelor sunt determinate în planul de proiecție Stereo 70 și sunt rotunjite la 1 milimetru.

\*\*\* Distanța dintre puncte este formată din segmente cumulate ce sunt mai mici decât valoarea 1 milimetru.



**DATE DESPRE IMOBILUL NR. 42070**

Oficiul de Cadastru și Publicitate Imobiliară MUREȘ  
Biroul de Cadastru și Publicitate Imobiliară Târnăveni

**A. Partea I. Descrierea imobilului**

TEREN Extravilan

Adresa: Jud. Mureș

Nr. Crt	Nr cadastral Nr. topografic	Suprafața* (mp)	Observații / Referințe
A1		5.800	Sector cadastral:42 Teren neimprejmuit;

**B. Partea II. Proprietari și acte**

Inscrieri privitoare la dreptul de proprietate și alte drepturi reale	Referințe
/	
Act Administrativ nr. TP 77850 , din 30/05/2005 emis de CJPSDPAT MURES;	
B1	A1
Intabulare, drept de PROPRIETATE, dobandit prin Reconstituire, cota actuala 1/1 1) COROS D MARIA, LIPSA CNP	

**C. Partea III. SARCINI .**

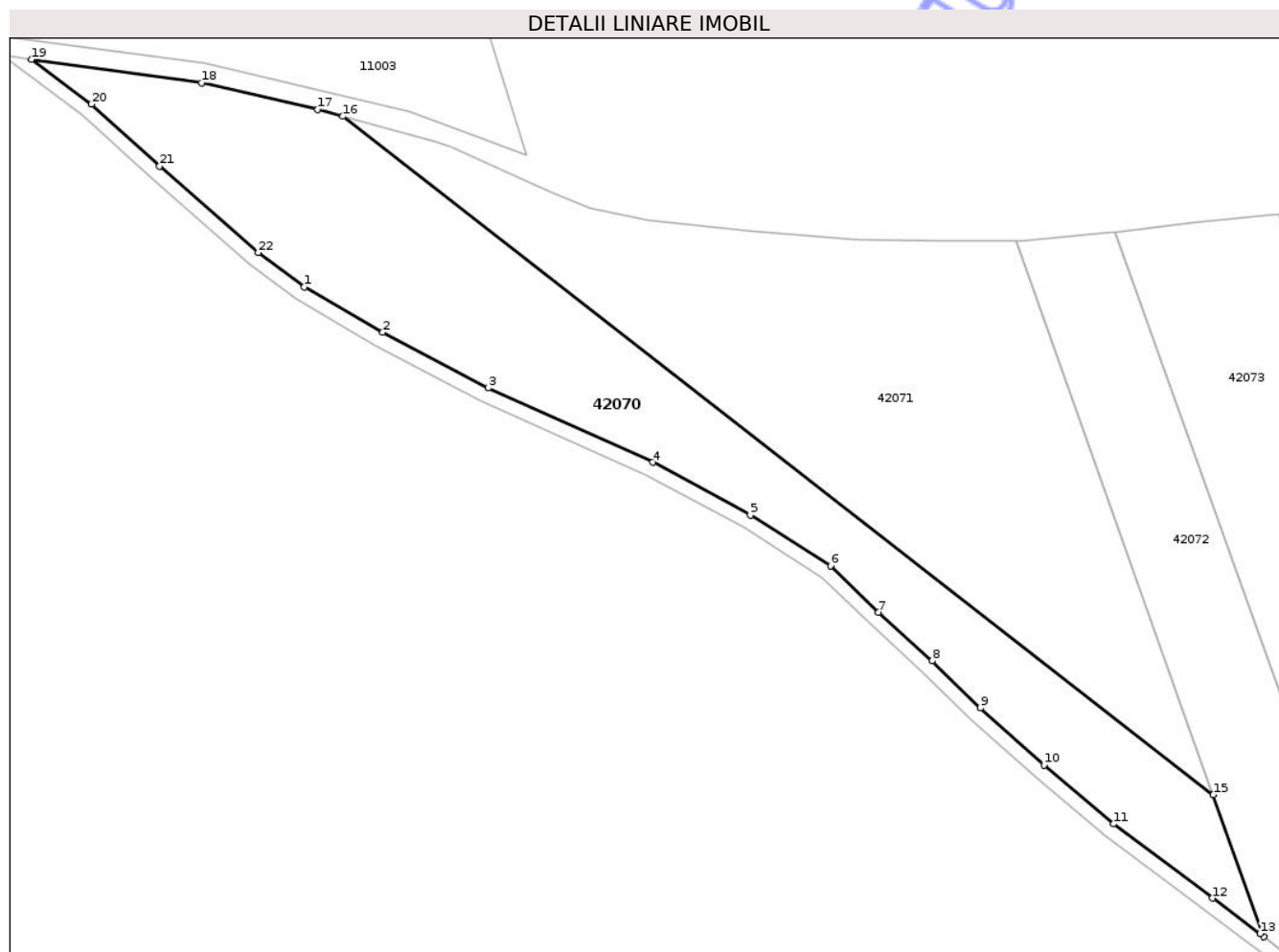
Inscrieri privind dezmembramintele dreptului de proprietate, drepturi reale de garanție și sarcini	Referințe
NU SUNT	

## Anexa Nr. 1 La Partea I

## Teren

Nr cadastral	Suprafața (mp)*	Observații / Referințe
	5.800	

\* Suprafața este determinată în planul de proiecție Stereo 70.



## Date referitoare la teren

Crt	Categorie folosință	Intra vilan	Suprafața (mp)	Tarla	Parcelă	Nr. topo	Observații / Referințe
1	arabil	NU	4.400	6	312/9/1	-	
2	faneata	NU	1.400	6	312/9/1	-	

## Lungime Segmente

1) Valorile lungimilor segmentelor sunt obținute din proiecție în plan.

Punct început	X / Y	Punct sfârșit	X / Y	Lungime segment (** (m)
1	455.813,098 543.307,647	2	455.829,405 543.298,179	18.856
3	455.851,344 543.286,599	4	455.885,636 543.271,135	37.617
5	455.905,978 543.260,149	6	455.922,662 543.249,556	19.762
7	455.932,682 543.239,926	8	455.943,866 543.229,763	15.112

Punct început	X / Y	Punct sfârșit	X / Y	Lungime segment (** (m)
2	455.829,405 543.298,179	3	455.851,344 543.286,599	24.808
4	455.885,636 543.271,135	5	455.905,978 543.260,149	23.119
6	455.922,662 543.249,556	7	455.932,682 543.239,926	13.898
8	455.943,866 543.229,763	9	455.953,889 543.219,978	14.007

Punct început	X / Y	Punct sfârșit	X / Y	Lungime segment (** (m)
9	455.953,889 543.219,978	10	455.967,16 543.208,099	17.811
11	455.981,594 543.195,828	12	456.002,217 543.180,378	25.769
13	456.012,158 543.172,987	14	456.012,914 543.172,39	0.963
15	456.002,413 543.201,9	16	455.821,047 543.343,125	229.866
17	455.815,861 543.344,531	18	455.791,66 543.350,143	24.843
19	455.756,251 543.354,984	20	455.768,726 543.345,669	15.569
21	455.782,9 543.332,778	22	455.803,489 543.314,773	27.351

Punct început	X / Y	Punct sfârșit	X / Y	Lungime segment (** (m)
10	455.967,16 543.208,099	11	455.981,594 543.195,828	18.945
12	456.002,217 543.180,378	13	456.012,158 543.172,987	12.387
14	456.012,914 543.172,39	15	456.002,413 543.201,9	31.322
16	455.821,047 543.343,125	17	455.815,861 543.344,531	5.373
18	455.791,66 543.350,143	19	455.756,251 543.354,984	35.739
20	455.768,726 543.345,669	21	455.782,9 543.332,778	19.16
22	455.803,489 543.314,773	1	455.813,098 543.307,647	11.963

\*\* Lungimile segmentelor sunt determinate în planul de proiecție Stereo 70 și sunt rotunjite la 1 milimetru.

\*\*\* Distanța dintre puncte este formată din segmente cumulate ce sunt mai mici decât valoarea 1 milimetru.

Neutilizabil în Civil



**DATE DESPRE IMOBILUL NR. 42071**

Oficiul de Cadastru și Publicitate Imobiliară MUREȘ  
Biroul de Cadastru și Publicitate Imobiliară Târnăveni

**A. Partea I. Descrierea imobilului**

TEREN Extravilan

Adresa: Jud. Mureș

Nr. Crt	Nr cadastral Nr. topografic	Suprafața* (mp)	Observații / Referințe
A1		6.800	Sector cadastral:42 Teren neimprejmuit;

**B. Partea II. Proprietari și acte**

Inscrieri privitoare la dreptul de proprietate și alte drepturi reale		Referințe
/		
Act Normativ nr. 7 , din 13/03/1996 emis de PARLAMENTUL ROMÂNIEI ((,art. 13));		
B1	Inscrierea posesiei, drept de PROPRIETATE, dobandit prin Constituire, cota actuala 1/1 1) <b>NEIDENTIFICAT NEIDENTIFICAT</b>	A1
B2	Se noteaza mentiunea proprietar neidentificat, rezerva comisiei locale de fond funciar	A1

**C. Partea III. SARCINI .**

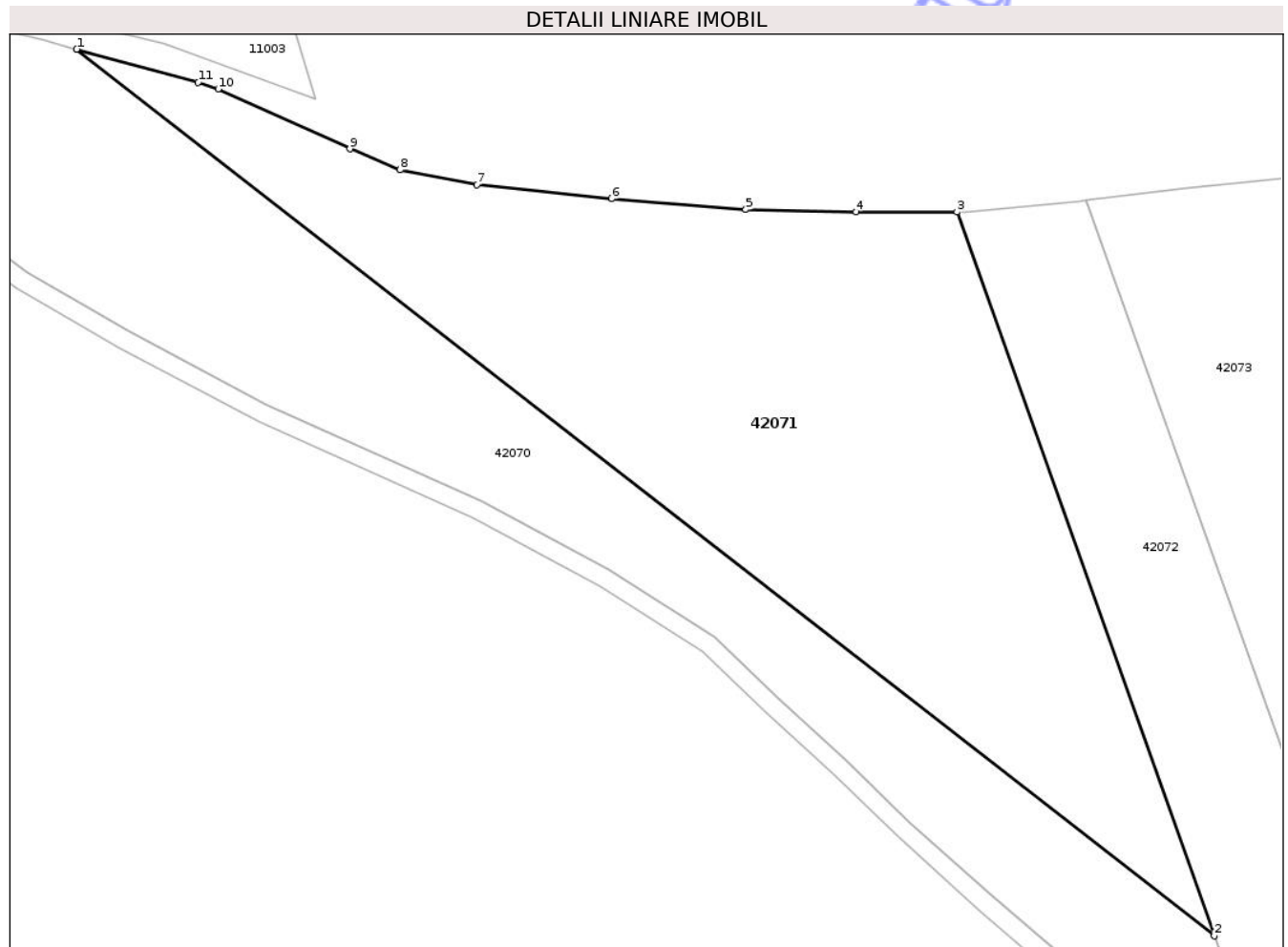
Inscrieri privind dezmembramintele dreptului de proprietate, drepturi reale de garanție și sarcini	Referințe
NU SUNT	

## Anexa Nr. 1 La Partea I

## Teren

Nr cadastral	Suprafața (mp)*	Observații / Referințe
	6.800	

\* Suprafața este determinată în planul de proiecție Stereo 70.



## Date referitoare la teren

Crt	Categorie folosință	Intra vilan	Suprafața (mp)	Tarla	Parcelă	Nr. topo	Observații / Referințe
1	arabil	NU	4.800	6	312/20	-	
2	neproductiv	NU	2.000	6	303	-	

## Lungime Segmente

1) Valorile lungimilor segmentelor sunt obținute din proiecție în plan.

Punct început	X / Y	Punct sfârșit	X / Y	Lungime segment (** (m))
1	455.821,047 543.343,125	2	456.002,413 543.201,9	229.866
2	456.002,413 543.201,9	3	455.961,367 543.317,21	122.398
3	455.961,367 543.317,21	4	455.945,305 543.317,21	16.063
4	455.945,305 543.317,21	5	455.927,731 543.317,596	17.578

Punct început	X / Y	Punct sfârșit	X / Y	Lungime segment (** (m)
5	455.927,731 543.317,596	6	455.906,332 543.319,334	21.469
6	455.906,332 543.319,334	7	455.884,832 543.321,521	21.612
7	455.884,832 543.321,521	8	455.872,601 543.323,901	12.46
8	455.872,601 543.323,901	9	455.864,596 543.327,259	8.681
9	455.864,596 543.327,259	10	455.843,61 543.336,78	23.045
10	455.843,61 543.336,78	11	455.840,428 543.337,871	3.363
11	455.840,428 543.337,871	1	455.821,047 543.343,125	20.081

\*\* Lungimile segmentelor sunt determinate în planul de proiecție Stereo 70 și sunt rotunjite la 1 milimetru.

\*\*\* Distanța dintre puncte este formată din segmente cumulate ce sunt mai mici decât valoarea 1 milimetru.

Neutilizabil în Circuitul Civil



**DATE DESPRE IMOBILUL NR. 42072**

Oficiul de Cadastru și Publicitate Imobiliară MUREȘ  
Biroul de Cadastru și Publicitate Imobiliară Târnăveni

**A. Partea I. Descrierea imobilului**

TEREN Extravilan

Adresa: Jud. Mureș

Nr. Crt	Nr cadastral Nr. topografic	Suprafața* (mp)	Observații / Referințe
A1		3.309	Sector cadastral:42 Teren neimprejmuit;

**B. Partea II. Proprietari și acte**

Inscrieri privitoare la dreptul de proprietate și alte drepturi reale	Referințe
/	
Act Administrativ nr. TP 77845 , din 17/02/2005 emis de CJPSDPAT MURES;	
B1	A1
Intabulare, drept de PROPRIETATE, dobandit prin Reconstituire, cota actuala 1/1	
1) COROS N CATALINA, LIPSA CNP	

**C. Partea III. SARCINI .**

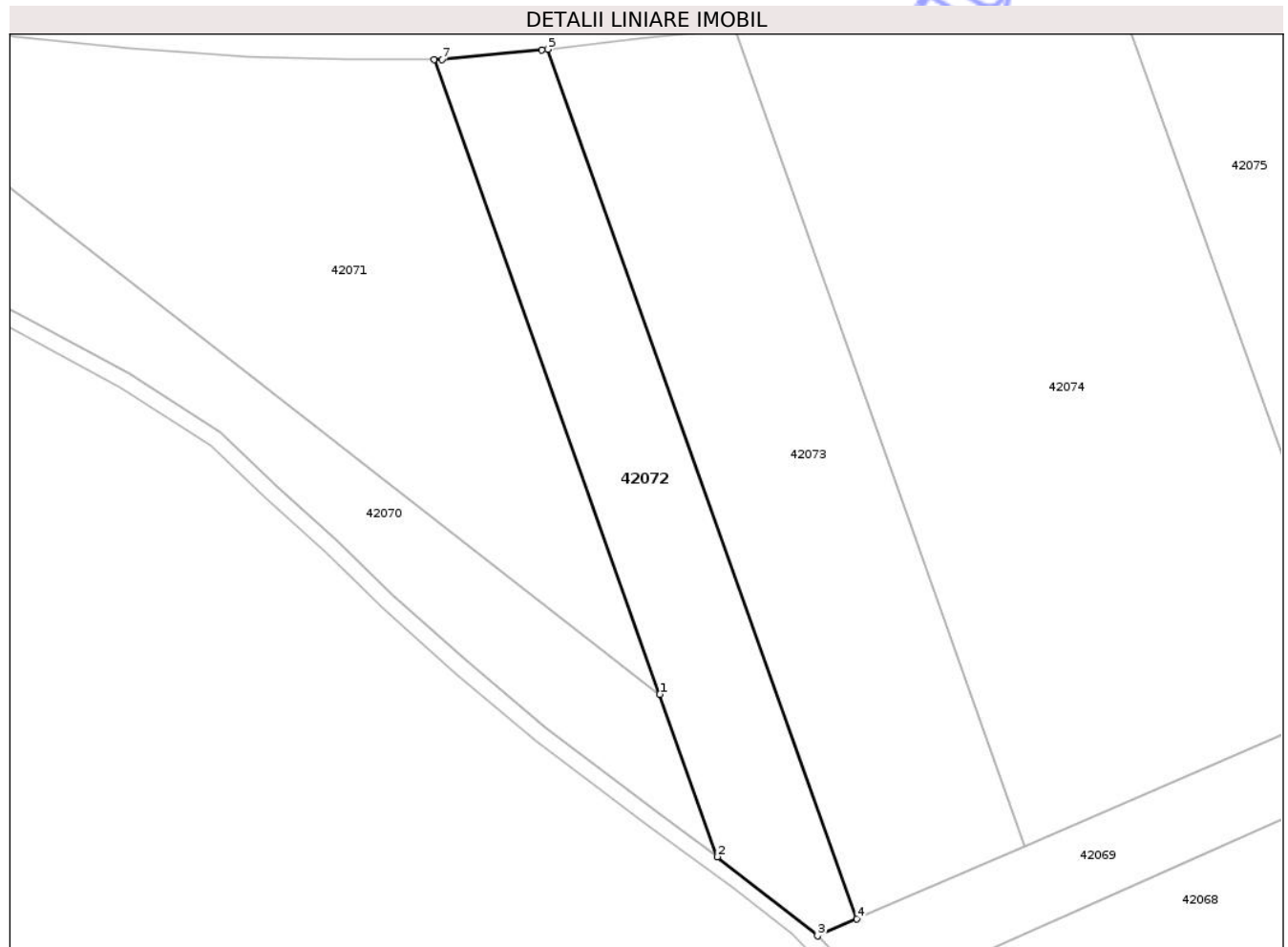
Inscrieri privind dezmembramintele dreptului de proprietate, drepturi reale de garanție și sarcini	Referințe
NU SUNT	

## Anexa Nr. 1 La Partea I

## Teren

Nr cadastral	Suprafața (mp)*	Observații / Referințe
	3.309	

\* Suprafața este determinată în planul de proiecție Stereo 70.



## Date referitoare la teren

Crt	Categorie folosință	Intra vilan	Suprafața (mp)	Tarla	Parcelă	Nr. topo	Observații / Referințe
1	arabil	NU	3.309	6	312/10	-	

## Lungime Segmente

1) Valorile lungimilor segmentelor sunt obținute din proiecție în plan.

Punct început	X / Y	Punct sfârșit	X / Y	Lungime segment (** (m)
1	456.002,413 543.201,9	2	456.012,914 543.172,39	31.322
2	456.012,914 543.172,39	3	456.031,107 543.158,031	23.178
3	456.031,107 543.158,031	4	456.038,263 543.161,132	7.799
4	456.038,263 543.161,132	5	455.982,048 543.319,086	167.659
5	455.982,048 543.319,086	6	455.980,926 543.318,947	1.13

Punct început	X / Y	Punct sfârșit	X / Y	Lungime segment (** (m)
6	455.980,926 543.318,947	7	455.962,837 543.317,21	18.172
7	455.962,837 543.317,21	8	455.961,367 543.317,21	1.47
8	455.961,367 543.317,21	1	456.002,413 543.201,9	122.398

\*\* Lungimile segmentelor sunt determinate în planul de proiecție Stereo 70 și sunt rotunjite la 1 milimetru.

\*\*\* Distanța dintre puncte este formată din segmente cumulate ce sunt mai mici decât valoarea 1 milimetru.

Neutilizabil în Circuitul Civil



**DATE DESPRE IMOBILUL NR. 42098**

Oficiul de Cadastru și Publicitate Imobiliară MUREȘ  
Biroul de Cadastru și Publicitate Imobiliară Târnăveni

**A. Partea I. Descrierea imobilului**

TEREN Extravilan

Adresa: Jud. Mureș

Nr. Crt	Nr cadastral Nr. topografic	Suprafața* (mp)	Observații / Referințe
A1		2.267	Sector cadastral:42 Teren neimprejmuit;

**B. Partea II. Proprietari și acte**

Inscrieri privitoare la dreptul de proprietate și alte drepturi reale		Referințe
/		
Act Normativ nr. 7 , din 13/03/1996 emis de PARLAMENTUL ROMÂNIEI ((,art. 13));		
B1	Inscrierea posesiei, drept de PROPRIETATE, dobandit prin Constituire, cota actuala 1/1 1) NEIDENTIFICAT NEIDENTIFICAT	A1
B2	Se noteaza mentiunea proprietar neidentificat.	A1

**C. Partea III. SARCINI .**

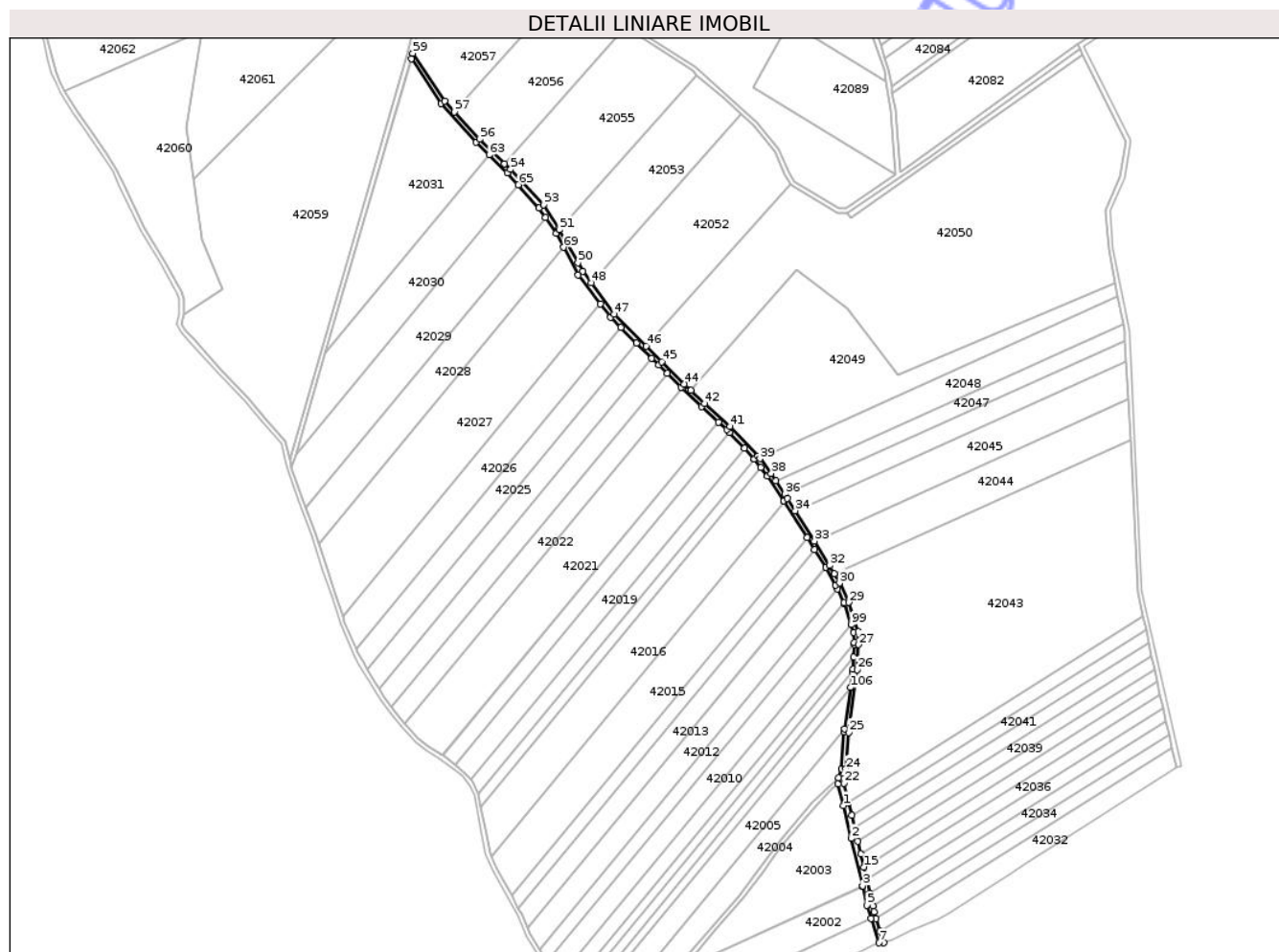
Inscrieri privind dezmembramintele dreptului de proprietate, drepturi reale de garanție și sarcini	Referințe
NU SUNT	

## Anexa Nr. 1 La Partea I

## Teren

Nr cadastral	Suprafața (mp)*	Observații / Referințe
	2.267	

\* Suprafața este determinată în planul de proiecție Stereo 70.



## Date referitoare la teren

Crt	Categorie folosință	Intravilan	Suprafața (mp)	Tarla	Parcelă	Nr. topo	Observații / Referințe
1	neproductiv	NU	2.267	6	376	-	

## Lungime Segmente

1) Valorile lungimilor segmentelor sunt obținute din proiecție în plan.

Punct început	X / Y	Punct sfârșit	X / Y	Lungime segment	Punct început	X / Y	Punct sfârșit	X / Y	Lungime segment	Punct început	X / Y	Punct sfârșit	X / Y	Lungime segment
1	456.663,709 542.460,882	2	456.668,887 542.438,675	22.802	2	456.668,887 542.438,675	3	456.676,77 542.406,635	32.995	3	456.676,77 542.406,635	4	456.676,854 542.406,296	0.35
4	456.676,854 542.406,296	5	456.679,729 542.393,39	13.222	5	456.679,729 542.393,39	6	456.682,573 542.384,578	9.259	6	456.682,573 542.384,578	7	456.687,889 542.368,105	17.309
7	456.687,889 542.368,105	8	456.691,268 542.368,049	3.379	8	456.691,268 542.368,049	9	456.688,693 542.376,022	8.378	9	456.688,693 542.376,022	10	456.685,98 542.384,426	8.831
10	456.685,98 542.384,426	11	456.684,466 542.389,113	4.926	11	456.684,466 542.389,113	12	456.683,571 542.392,986	3.975	12	456.683,571 542.392,986	13	456.681,541 542.401,774	9.02
13	456.681,541 542.401,774	14	456.679,511 542.410,559	9.016	14	456.679,511 542.410,559	15	456.677,483 542.419,34	9.012	15	456.677,483 542.419,34	16	456.675,455 542.428,116	9.008
16	456.675,455 542.428,116	17	456.673,429 542.436,889	9.004	17	456.673,429 542.436,889	18	456.671,743 542.444,187	7.49	18	456.671,743 542.444,187	19	456.671,39 542.445,65	1.505

Punct început	X / Y	Punct sfârșit	X / Y	Lungime segment	Punct început	X / Y	Punct sfârșit	X / Y	Lungime segment	Punct început	X / Y	Punct sfârșit	X / Y	Lungime segment
19	456.671,39 542.445,65	20	456.669,292 542.454,35	8.949	20	456.669,292 542.454,35	21	456.667,192 542.463,057	8.957	21	456.667,192 542.463,057	22	456.664,048 542.476,094	13.411
22	456.664,048 542.476,094	23	456.663,974 542.479,286	3.193	23	456.663,974 542.479,286	24	456.665,461 542.485,608	6.494	24	456.665,461 542.485,608	25	456.667,3 542.510,304	24.764
25	456.667,3 542.510,304	26	456.673,101 542.552,706	42.797	26	456.673,101 542.552,706	27	456.674,144 542.569,764	17.09	27	456.674,144 542.569,764	28	456.673,864 542.578,58	8.821
28	456.673,864 542.578,58	29	456.667,222 542.598,367	20.872	29	456.667,222 542.598,367	30	456.661,18 542.611,521	14.475	30	456.661,18 542.611,521	31	456.657,666 542.617,726	7.131
31	456.657,666 542.617,726	32	456.654,463 542.623,381	6.499	32	456.654,463 542.623,381	33	456.644,154 542.639,746	19.341	33	456.644,154 542.639,746	34	456.631,124 542.660,429	24.445
34	456.631,124 542.660,429	35	456.625,946 542.668,65	9.716	35	456.625,946 542.668,65	36	456.624,104 542.671,484	3.38	36	456.624,104 542.671,484	37	456.618,07 542.680,774	11.078
37	456.618,07 542.680,774	38	456.614,914 542.685,63	5.791	38	456.614,914 542.685,63	39	456.607,191 542.695,674	12.67	39	456.607,191 542.695,674	40	456.605,933 542.697,31	2.064
40	456.605,933 542.697,31	41	456.586,939 542.717,421	27.663	41	456.586,939 542.717,421	42	456.569,664 542.732,977	23.247	42	456.569,664 542.732,977	43	456.560,488 542.741,836	12.754
43	456.560,488 542.741,836	44	456.555,976 542.746,192	6.272	44	456.555,976 542.746,192	45	456.540,82 542.761,148	21.292	45	456.540,82 542.761,148	46	456.530,201 542.771,738	14.997
46	456.530,201 542.771,738	47	456.508,465 542.793,412	30.695	47	456.508,465 542.793,412	48	456.493,137 542.814,545	26.107	48	456.493,137 542.814,545	49	456.487,357 542.822,514	9.844
49	456.487,357 542.822,514	50	456.484,071 542.828,306	6.659	50	456.484,071 542.828,306	51	456.471,431 542.850,585	25.615	51	456.471,431 542.850,585	52	456.471,013 542.851,322	0.848
52	456.471,013 542.851,322	53	456.460,782 542.867,446	19.096	53	456.460,782 542.867,446	54	456.438,382 542.891,308	32.728	54	456.438,382 542.891,308	55	456.434,377 542.895,218	5.597
55	456.434,377 542.895,218	56	456.417,351 542.911,844	23.798	56	456.417,351 542.911,844	57	456.400,472 542.930,296	25.007	57	456.400,472 542.930,296	58	456.393,758 542.937,636	9.947
58	456.393,758 542.937,636	59	456.372,162 542.969,975	38.887	59	456.372,162 542.969,975	60	456.371,179 542.966,371	3.735	60	456.371,179 542.966,371	61	456.391,385 542.935,785	36.658
61	456.391,385 542.935,785	62	456.415,195 542.909,757	35.275	62	456.415,195 542.909,757	63	456.423,91 542.901,246	12.182	63	456.423,91 542.901,246	64	456.436,239 542.889,207	17.232
64	456.436,239 542.889,207	65	456.443,662 542.880,91	11.133	65	456.443,662 542.880,91	66	456.457,683 542.865,239	21.027	66	456.457,683 542.865,239	67	456.461,976 542.858,96	7.607
67	456.461,976 542.858,96	68	456.469,353 542.848,169	13.071	68	456.469,353 542.848,169	69	456.474,367 542.838,637	10.77	69	456.474,367 542.838,637	70	456.484,226 542.819,897	21.175
70	456.484,226 542.819,897	71	456.499,287 542.800,384	24.65	71	456.499,287 542.800,384	72	456.506,177 542.791,456	11.277	72	456.506,177 542.791,456	73	456.513,199 542.784,455	9.916
73	456.513,199 542.784,455	74	456.523,701 542.773,982	14.831	74	456.523,701 542.773,982	75	456.534,056 542.763,657	14.623	75	456.534,056 542.763,657	76	456.538,708 542.759,018	6.569
76	456.538,708 542.759,018	77	456.544,332 542.753,468	7.902	77	456.544,332 542.753,468	78	456.553,88 542.744,045	13.414	78	456.553,88 542.744,045	79	456.554,556 542.743,393	0.939
79	456.554,556 542.743,393	80	456.567,618 542.730,783	18.156	80	456.567,618 542.730,783	81	456.579,132 542.720,414	15.495	81	456.579,132 542.720,414	82	456.584,841 542.715,273	7.683
82	456.584,841 542.715,273	83	456.586,635 542.713,374	2.612	83	456.586,635 542.713,374	84	456.596,628 542.702,794	14.554	84	456.596,628 542.702,794	85	456.603,499 542.695,518	10.007
85	456.603,499 542.695,518	86	456.603,648 542.695,361	0.217	86	456.603,648 542.695,361	87	456.607,955 542.689,76	7.065	87	456.607,955 542.689,76	88	456.612,464 542.683,896	7.397
88	456.612,464 542.683,896	89	456.623,418 542.667,033	20.109	89	456.623,418 542.667,033	90	456.623,681 542.666,616	0.492	90	456.623,681 542.666,616	91	456.639,102 542.642,136	28.933
91	456.639,102 542.642,136	92	456.644,279 542.633,919	9.711	92	456.644,279 542.633,919	93	456.651,749 542.622,061	14.015	93	456.651,749 542.622,061	94	456.651,887 542.621,841	0.259
94	456.651,887 542.621,841	95	456.658,507 542.610,153	13.433	95	456.658,507 542.610,153	96	456.659,749 542.607,45	2.975	96	456.659,749 542.607,45	97	456.664,007 542.598,179	10.201
97	456.664,007 542.598,179	98	456.664,428 542.597,26	1.011	98	456.664,428 542.597,26	99	456.669,1 542.583,345	14.678	99	456.669,1 542.583,345	100	456.670,879 542.578,044	5.592
100	456.670,879 542.578,044	101	456.671,098 542.571,155	6.893	101	456.671,098 542.571,155	102	456.671,141 542.569,808	1.348	102	456.671,141 542.569,808	103	456.670,625 542.561,365	8.459
103	456.670,625 542.561,365	104	456.670,114 542.553,001	8.38	104	456.670,114 542.553,001	105	456.669,844 542.551,031	1.988	105	456.669,844 542.551,031	106	456.668,446 542.540,816	10.31
106	456.668,446 542.540,816	107	456.664,622 542.512,861	28.216	107	456.664,622 542.512,861	108	456.664,315 542.510,619	2.263	108	456.664,315 542.510,619	109	456.662,47 542.485,831	24.857
109	456.662,47 542.485,831	110	456.660,536 542.479,698	6.431	110	456.660,536 542.479,698	111	456.660,208 542.475,373	4.337	111	456.660,208 542.475,373	1	456.663,709 542.460,882	14.908

\*\* Lungimile segmentelor sunt determinate în planul de proiecție Stereo 70 și sunt rotunjite la 1 milimetru.

\*\*\* Distanța dintre puncte este formată din segmente cumulate ce sunt mai mici decât valoarea 1 milimetru.



**DATE DESPRE IMOBILUL NR. 42099**

Oficiul de Cadastru și Publicitate Imobiliară MUREȘ  
Biroul de Cadastru și Publicitate Imobiliară Târnăveni

**A. Partea I. Descrierea imobilului**

TEREN Extravilan

Adresa: Jud. Mureș

Nr. Crt	Nr cadastral Nr. topografic	Suprafața* (mp)	Observații / Referințe
A1		2.617	Sector cadastral:42 Teren neimprejmuit;

**B. Partea II. Proprietari și acte**

Inscrieri privitoare la dreptul de proprietate și alte drepturi reale		Referințe
/		
Act Normativ nr. 7 , din 13/03/1996 emis de PARLAMENTUL ROMÂNIEI ((,art. 13));		
B1	Inscrierea posesiei, drept de PROPRIETATE, dobandit prin Constituire, cota actuala 1/1 1) NEIDENTIFICAT NEIDENTIFICAT	A1
B2	Se noteaza mentiunea proprietar neidentificat.	A1

**C. Partea III. SARCINI .**

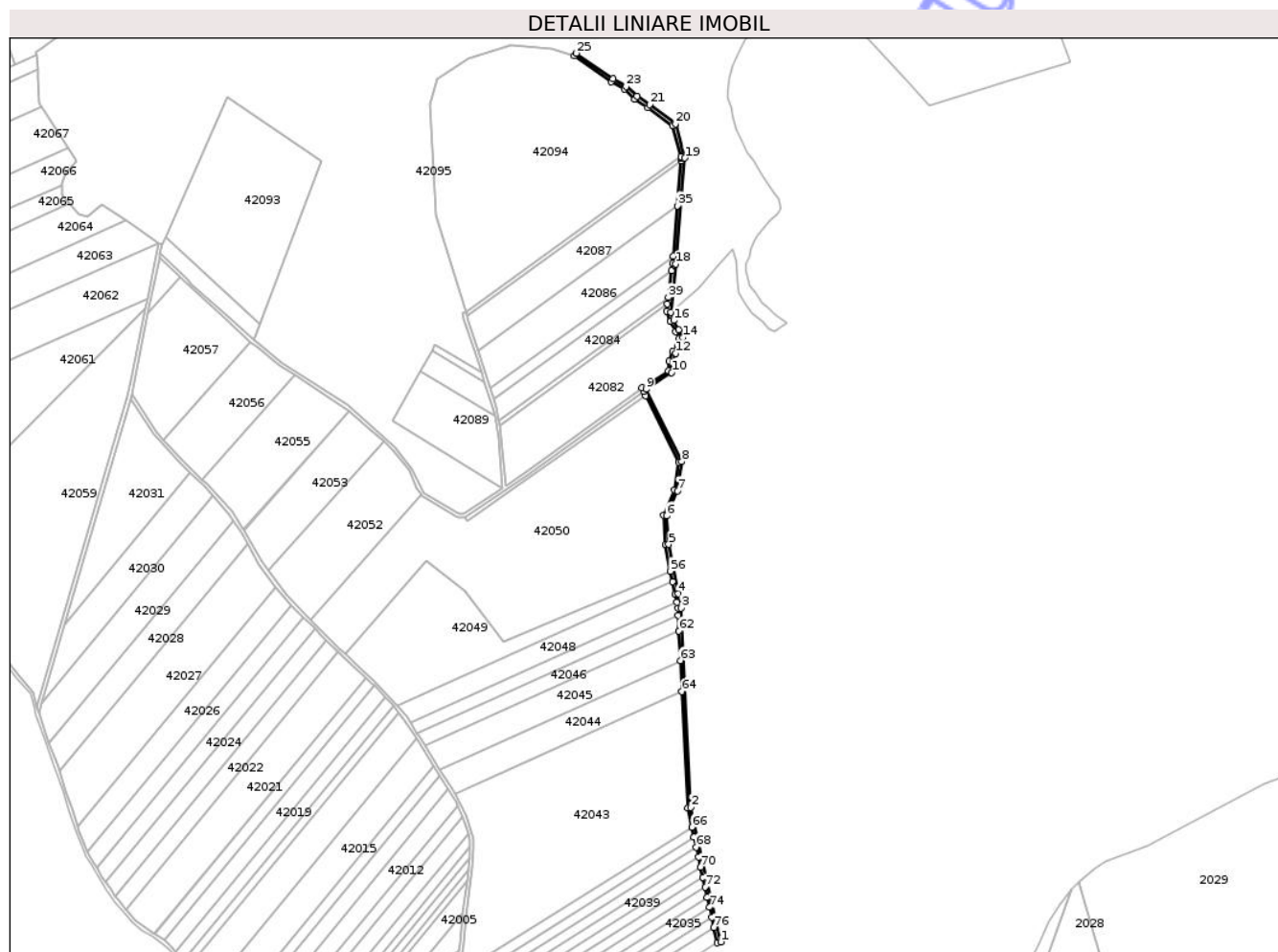
Inscrieri privind dezmembramintele dreptului de proprietate, drepturi reale de garanție și sarcini	Referințe
NU SUNT	

## Anexa Nr. 1 La Partea I

## Teren

Nr cadastral	Suprafața (mp)*	Observații / Referințe
	2.617	

\* Suprafața este determinată în planul de proiecție Stereo 70.



## Date referitoare la teren

Crt	Categorie folosință	Intravilan	Suprafața (mp)	Tarla	Parcelă	Nr. topo	Observații / Referințe
1	drum	NU	2.617	6	389	-	

## Lungime Segmente

1) Valorile lungimilor segmentelor sunt obținute din proiecție în plan.

Punct început	X / Y	Punct sfârșit	X / Y	Lungime segment	Punct început	X / Y	Punct sfârșit	X / Y	Lungime segment	Punct început	X / Y	Punct sfârșit	X / Y	Lungime segment
1	456.892,344 542.487,474	2	456.865,962 542.605,951	121.378	2	456.865,962 542.605,951	3	456.857,345 542.781,857	176.118	3	456.857,345 542.781,857	4	456.854,758 542.794,418	12.824
4	456.854,758 542.794,418	5	456.846,28 542.837,962	44.362	5	456.846,28 542.837,962	6	456.844,584 542.863,127	25.222	6	456.844,584 542.863,127	7	456.854,193 542.885,172	24.048
7	456.854,193 542.885,172	8	456.857,965 542.910,903	26.006	8	456.857,965 542.910,903	9	456.826,433 542.974,954	71.392	9	456.826,433 542.974,954	10	456.848,854 542.989,533	26.744
10	456.848,854 542.989,533	11	456.849,5 542.999,066	9.555	11	456.849,5 542.999,066	12	456.852,407 543.006,336	7.83	12	456.852,407 543.006,336	13	456.857,575 543.011,83	7.542
13	456.857,575 543.011,83	14	456.858,544 543.020,232	8.457	14	456.858,544 543.020,232	15	456.854,83 543.027,179	7.878	15	456.854,83 543.027,179	16	456.850,604 543.035,588	9.411
16	456.850,604 543.035,588	17	456.847,989 543.042,803	7.674	17	456.847,989 543.042,803	18	456.852,515 543.085,253	42.691	18	456.852,515 543.085,253	19	456.860,462 543.178,732	93.816

Punct început	X / Y	Punct sfârșit	X / Y	Lungime segment	Punct început	X / Y	Punct sfârșit	X / Y	Lungime segment	Punct început	X / Y	Punct sfârșit	X / Y	Lungime segment
19	456.860,462 543.178,732	20	456.852,176 543.208,895	31.281	20	456.852,176 543.208,895	21	456.829,432 543.225,824	28.352	21	456.829,432 543.225,824	22	456.818,164 543.233,222	13.48
22	456.818,164 543.233,222	23	456.808,773 543.241,87	12.766	23	456.808,773 543.241,87	24	456.797,264 543.248,614	13.34	24	456.797,264 543.248,614	25	456.764,704 543.271,161	39.604
25	456.764,704 543.271,161	26	456.762,996 543.268,694	3.0	26	456.762,996 543.268,694	27	456.795,65 543.246,083	39.718	27	456.795,65 543.246,083	28	456.806,978 543.239,444	13.131
28	456.806,978 543.239,444	29	456.816,312 543.230,849	12.688	29	456.816,312 543.230,849	30	456.827,712 543.223,365	13.637	30	456.827,712 543.223,365	31	456.849,556 543.207,105	27.231
31	456.849,556 543.207,105	32	456.856,952 543.180,186	27.917	32	456.856,952 543.180,186	33	456.857,428 543.178,453	1.797	33	456.857,428 543.178,453	34	456.857,234 543.176,17	2.291
34	456.857,234 543.176,17	35	456.853,858 543.136,466	39.847	35	456.853,858 543.136,466	36	456.850,096 543.092,208	44.419	36	456.850,096 543.092,208	37	456.849,53 543.085,561	6.67
37	456.849,53 543.085,561	38	456.848,787 543.079,438	6.168	38	456.848,787 543.079,438	39	456.845,916 543.055,78	23.831	39	456.845,916 543.055,78	40	456.845,201 543.049,893	5.931
40	456.845,201 543.049,893	41	456.844,455 543.043,749	6.189	41	456.844,455 543.043,749	42	456.847,844 543.034,4	9.944	42	456.847,844 543.034,4	43	456.852,166 543.025,798	9.626
43	456.852,166 543.025,798	44	456.855,457 543.019,644	6.979	44	456.855,457 543.019,644	45	456.854,709 543.013,161	6.526	45	456.854,709 543.013,161	46	456.849,833 543.007,978	7.117
46	456.849,833 543.007,978	47	456.846,539 542.999,74	8.872	47	456.846,539 542.999,74	48	456.845,962 542.991,231	8.529	48	456.845,962 542.991,231	49	456.822,565 542.976,018	27.908
49	456.822,565 542.976,018	50	456.824,063 542.972,976	3.391	50	456.824,063 542.972,976	51	456.826,002 542.969,036	4.392	51	456.826,002 542.969,036	52	456.854,861 542.910,415	65.339
52	456.854,861 542.910,415	53	456.851,282 542.886,004	24.672	53	456.851,282 542.886,004	54	456.841,541 542.863,655	24.379	54	456.841,541 542.863,655	55	456.843,299 542.837,573	26.141
55	456.843,299 542.837,573	56	456.847,811 542.814,403	23.605	56	456.847,811 542.814,403	57	456.849,62 542.805,112	9.466	57	456.849,62 542.805,112	58	456.851,817 542.793,829	11.495
58	456.851,817 542.793,829	59	456.853,237 542.786,934	7.04	59	456.853,237 542.786,934	60	456.854,36 542.781,479	5.569	60	456.854,36 542.781,479	61	456.854,65 542.775,558	5.929
61	456.854,65 542.775,558	62	456.855,332 542.761,642	13.933	62	456.855,332 542.761,642	63	456.856,605 542.735,651	26.022	63	456.856,605 542.735,651	64	456.857,952 542.708,14	27.544
64	456.857,952 542.708,14	65	456.862,978 542.605,548	102.714	65	456.862,978 542.605,548	66	456.866,704 542.588,588	17.365	66	456.866,704 542.588,588	67	456.868,64 542.579,778	9.021
67	456.868,64 542.579,778	68	456.870,581 542.570,945	9.044	68	456.870,581 542.570,945	69	456.872,519 542.562,121	9.034	69	456.872,519 542.562,121	70	456.874,459 542.553,293	9.038
70	456.874,459 542.553,293	71	456.876,399 542.544,462	9.042	71	456.876,399 542.544,462	72	456.878,341 542.535,626	9.046	72	456.878,341 542.535,626	73	456.880,283 542.526,786	9.05
73	456.880,283 542.526,786	74	456.882,226 542.517,943	9.054	74	456.882,226 542.517,943	75	456.884,171 542.509,091	9.063	75	456.884,171 542.509,091	76	456.886,122 542.500,208	9.095
76	456.886,122 542.500,208	77	456.889,104 542.486,64	13.892	77	456.889,104 542.486,64	1	456.892,344 542.487,474	3.346					

\*\* Lungimile segmentelor sunt determinate în planul de proiecție Stereo 70 și sunt rotunjite la 1 milimetru.

\*\*\* Distanța dintre puncte este formată din segmente cumulate ce sunt mai mici decât valoarea 1 milimetru.



**DATE DESPRE IMOBILUL NR. 42100**

Oficiul de Cadastru și Publicitate Imobiliară MUREȘ  
Biroul de Cadastru și Publicitate Imobiliară Târnăveni

**A. Partea I. Descrierea imobilului**

TEREN Extravilan

Adresa: Jud. Mureș

Nr. Crt	Nr cadastral Nr. topografic	Suprafața* (mp)	Observații / Referințe
A1		768	Sector cadastral:42 Teren neimprejmuit;

**B. Partea II. Proprietari și acte**

Inscrieri privitoare la dreptul de proprietate și alte drepturi reale		Referințe
/		
Act Normativ nr. 7 , din 13/03/1996 emis de PARLAMENTUL ROMÂNIEI ((,art. 13));		
B1	Inscrierea posesiei, drept de PROPRIETATE, dobandit prin Constituire, cota actuala 1/1 1) NEIDENTIFICAT NEIDENTIFICAT	A1
B2	Se noteaza mentiunea proprietar neidentificat.	A1

**C. Partea III. SARCINI .**

Inscrieri privind dezmembramintele dreptului de proprietate, drepturi reale de garanție și sarcini	Referințe
NU SUNT	

## Anexa Nr. 1 La Partea I

## Teren

Nr cadastral	Suprafața (mp)*	Observații / Referințe
	768	

\* Suprafața este determinată în planul de proiecție Stereo 70.

## DETALII LINIARE IMOBIL



## Date referitoare la teren

Crt	Categorie folosință	Intra vilan	Suprafața (mp)	Tarla	Parcelă	Nr. topo	Observații / Referințe
1	drum	NU	768	6	388	-	

## Lungime Segmente

1) Valorile lungimilor segmentelor sunt obținute din proiecție în plan.

Punct început	X / Y	Punct sfârșit	X / Y	Lungime segment (** (m)
1	456.660,208 542.475,373	2	456.660,536 542.479,698	4.337
3	456.653,991 542.473,92	4	456.642,892 542.462,838	15.685
5	456.621,268 542.437,717	6	456.613,852 542.427,746	12.426
7	456.606,438 542.417,778	8	456.592,599 542.399,584	22.858
9	456.575,467 542.379,546	10	456.559,674 542.360,659	24.62

Punct început	X / Y	Punct sfârșit	X / Y	Lungime segment (** (m)
2	456.660,536 542.479,698	3	456.653,991 542.473,92	8.73
4	456.642,892 542.462,838	5	456.621,268 542.437,717	33.146
6	456.613,852 542.427,746	7	456.606,438 542.417,778	12.423
8	456.592,599 542.399,584	9	456.575,467 542.379,546	26.364
10	456.559,674 542.360,659	11	456.543,881 542.341,772	24.62

Punct început	X / Y	Punct sfârșit	X / Y	Lungime segment (** (m)	Punct început	X / Y	Punct sfârșit	X / Y	Lungime segment (** (m)
11	456.543,881 542.341,772	12	456.529,377 542.323,974	22.959	12	456.529,377 542.323,974	13	456.513,731 542.306,966	23.11
13	456.513,731 542.306,966	14	456.505,279 542.296,23	13.663	14	456.505,279 542.296,23	15	456.497,054 542.283,108	15.488
15	456.497,054 542.283,108	16	456.497,397 542.281,762	1.388	16	456.497,397 542.281,762	17	456.497,569 542.278,291	3.476
17	456.497,569 542.278,291	18	456.499,596 542.281,514	3.808	18	456.499,596 542.281,514	19	456.507,736 542.294,501	15.327
19	456.507,736 542.294,501	20	456.516,017 542.305,02	13.387	20	456.516,017 542.305,02	21	456.519,926 542.309,269	5.774
21	456.519,926 542.309,269	22	456.531,646 542.322,009	17.311	22	456.531,646 542.322,009	23	456.546,194 542.339,862	23.03
23	456.546,194 542.339,862	24	456.554,81 542.350,165	13.43	24	456.554,81 542.350,165	25	456.561,975 542.358,734	11.17
25	456.561,975 542.358,734	26	456.577,758 542.377,608	24.604	26	456.577,758 542.377,608	27	456.594,935 542.397,7	26.434
27	456.594,935 542.397,7	28	456.608,835 542.415,975	22.96	28	456.608,835 542.415,975	29	456.616,259 542.425,956	12.439
29	456.616,259 542.425,956	30	456.623,611 542.435,841	12.319	30	456.623,611 542.435,841	31	456.645,091 542.460,795	32.926
31	456.645,091 542.460,795	32	456.656,045 542.471,732	15.479	32	456.656,045 542.471,732	1	456.660,208 542.475,373	5.53

\*\* Lungimile segmentelor sunt determinate în planul de proiecție Stereo 70 și sunt rotunjite la 1 milimetru.

\*\*\* Distanța dintre puncte este formată din segmente cumulate ce sunt mai mici decât valoarea 1 milimetru.



**DATE DESPRE IMOBILUL NR. 42001**

Oficiul de Cadastru și Publicitate Imobiliară MUREȘ  
Biroul de Cadastru și Publicitate Imobiliară Târnăveni

**A. Partea I. Descrierea imobilului**

TEREN Extravilan

Adresa: Jud. Mureș

Nr. Crt	Nr cadastral Nr. topografic	Suprafața* (mp)	Observații / Referințe
A1		3.500	Sector cadastral:42 Teren neimprejmuit;

**B. Partea II. Proprietari și acte**

Inscrieri privitoare la dreptul de proprietate și alte drepturi reale	Referințe
/	
Act Administrativ nr. TP 77835 , din 30/04/2004 emis de CJPSDPAT MURES;	
B1	A1
Intabulare, drept de PROPRIETATE, dobandit prin Reconstituire, cota actuala 1/1	
1) COROS V IOAN, LIPSA CNP	

**C. Partea III. SARCINI .**


Inscrieri privind dezmembramintele dreptului de proprietate, drepturi reale de garanție și sarcini	Referințe
NU SUNT	

## Anexa Nr. 1 La Partea I

## Teren

Nr cadastral	Suprafața (mp)*	Observații / Referințe
	3.500	

\* Suprafața este determinată în planul de proiecție Stereo 70.



## Date referitoare la teren

Crt	Categorie folosință	Intravilan	Suprafața (mp)	Tarla	Parcelă	Nr. topo	Observații / Referințe
1	arabil	NU	2.100	6	389/1	-	
2	arabil	NU	1.400	6	389/1/1	-	

## Lungime Segmente

1) Valorile lungimilor segmentelor sunt obținute din proiecție în plan.

Punct început	X / Y	Punct sfârșit	X / Y	Lungime segment (** (m)
1	456.612,693 542.331,785	2	456.626,609 542.338,906	15.632
2	456.626,609 542.338,906	3	456.640,304 542.345,752	15.311
3	456.640,304 542.345,752	4	456.659,559 542.354,744	21.25
4	456.659,559 542.354,744	5	456.687,889 542.368,105	31.323

Punct început	X / Y	Punct sfârșit	X / Y	Lungime segment (** (m)
5	456.687,889 542.368,105	6	456.682,573 542.384,578	17.309
6	456.682,573 542.384,578	7	456.519,926 542.309,269	179.236
7	456.519,926 542.309,269	8	456.516,017 542.305,02	5.774
8	456.516,017 542.305,02	9	456.507,736 542.294,501	13.387
9	456.507,736 542.294,501	10	456.499,596 542.281,514	15.327
10	456.499,596 542.281,514	11	456.518,298 542.289,221	20.228
11	456.518,298 542.289,221	12	456.538,725 542.298,005	22.235
12	456.538,725 542.298,005	13	456.548,398 542.302,366	10.611
13	456.548,398 542.302,366	14	456.556,167 542.305,65	8.435
14	456.556,167 542.305,65	1	456.612,693 542.331,785	62.276

\*\* Lungimile segmentelor sunt determinate în planul de proiecție Stereo 70 și sunt rotunjite la 1 milimetru.

\*\*\* Distanța dintre puncte este formată din segmente cumulate ce sunt mai mici decât valoarea 1 milimetru.



**DATE DESPRE IMOBILUL NR. 42002**

Oficiul de Cadastru și Publicitate Imobiliară MUREȘ  
Biroul de Cadastru și Publicitate Imobiliară Târnăveni

**A. Partea I. Descrierea imobilului**

TEREN Extravilan

Adresa: Jud. Mureș

Nr. Crt	Nr cadastral Nr. topografic	Suprafața* (mp)	Observații / Referințe
A1		3.500	Sector cadastral:42 Teren neimprejmuit;

**B. Partea II. Proprietari și acte**

Inscrieri privitoare la dreptul de proprietate și alte drepturi reale	Referințe
/	
Act Administrativ nr. TP 77725 , din 10/07/2002 emis de CJPSDPAT MURES;	
B1	A1
Intabulare, drept de PROPRIETATE, dobandit prin Reconstituire, cota actuala 1/1 1) COROȘ V VICENȚIE, LIPSA CNP	

**C. Partea III. SARCINI .**

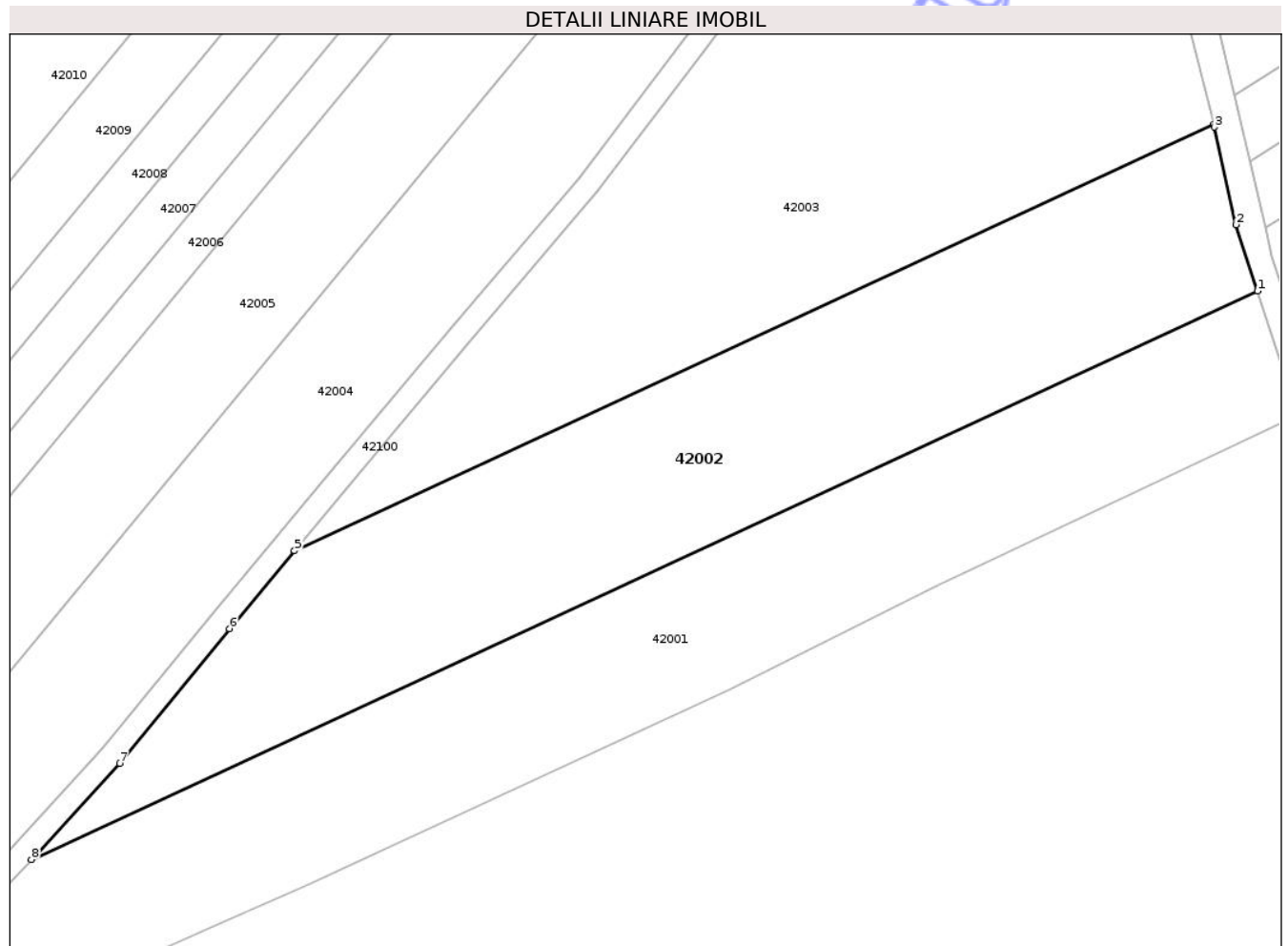
Inscrieri privind dezmembramintele dreptului de proprietate, drepturi reale de garanție și sarcini	Referințe
NU SUNT	

## Anexa Nr. 1 La Partea I

## Teren

Nr cadastral	Suprafața (mp)*	Observații / Referințe
	3.500	

\* Suprafața este determinată în planul de proiecție Stereo 70.



## Date referitoare la teren

Crt	Categorie folosință	Intra vilan	Suprafața (mp)	Tarla	Parcelă	Nr. topo	Observații / Referințe
1	arabil	NU	3.500	6	389/2	-	

## Lungime Segmente

1) Valorile lungimilor segmentelor sunt obținute din proiecție în plan.

Punct început	X / Y	Punct sfârșit	X / Y	Lungime segment (** (m)
1	456.682,573 542.384,578	2	456.679,729 542.393,39	9.259
2	456.679,729 542.393,39	3	456.676,854 542.406,296	13.222
3	456.676,854 542.406,296	4	456.676,77 542.406,635	0.35
4	456.676,77 542.406,635	5	456.554,81 542.350,165	134.4
5	456.554,81 542.350,165	6	456.546,194 542.339,862	13.43

Punct început	X / Y	Punct sfârșit	X / Y	Lungime segment (** (m)
6	456.546,194 542.339,862	7	456.531,646 542.322,009	23.03
7	456.531,646 542.322,009	8	456.519,926 542.309,269	17.311
8	456.519,926 542.309,269	1	456.682,573 542.384,578	179.236

\*\* Lungimile segmentelor sunt determinate în planul de proiecție Stereo 70 și sunt rotunjite la 1 milimetru.

\*\*\* Distanța dintre puncte este formată din segmente cumulate ce sunt mai mici decât valoarea 1 milimetru.

Neutilizabil în Circuitul Civil



**DATE DESPRE IMOBILUL NR. 42003**

Oficiul de Cadastru și Publicitate Imobiliară MUREȘ  
Biroul de Cadastru și Publicitate Imobiliară Târnăveni

**A. Partea I. Descrierea imobilului**

TEREN Extravilan

Adresa: Jud. Mureș

Nr. Crt	Nr cadastral Nr. topografic	Suprafața* (mp)	Observații / Referințe
A1		4.816	Sector cadastral:42 Teren neimprejmuit;

**B. Partea II. Proprietari și acte**

Inscrieri privitoare la dreptul de proprietate și alte drepturi reale		Referințe
/		
Act Normativ nr. 7 , din 13/03/1996 emis de PARLAMENTUL ROMÂNIEI ((,art. 13));		
B1	Inscrierea posesiei, drept de PROPRIETATE, dobandit prin Constituire, cota actuala 1/1 1) <b>NEIDENTIFICAT NEIDENTIFICAT</b>	A1
B2	Se noteaza mentiunea proprietar neidentificat, rezerva comisiei locale de fond funciar	A1

**C. Partea III. SARCINI .**

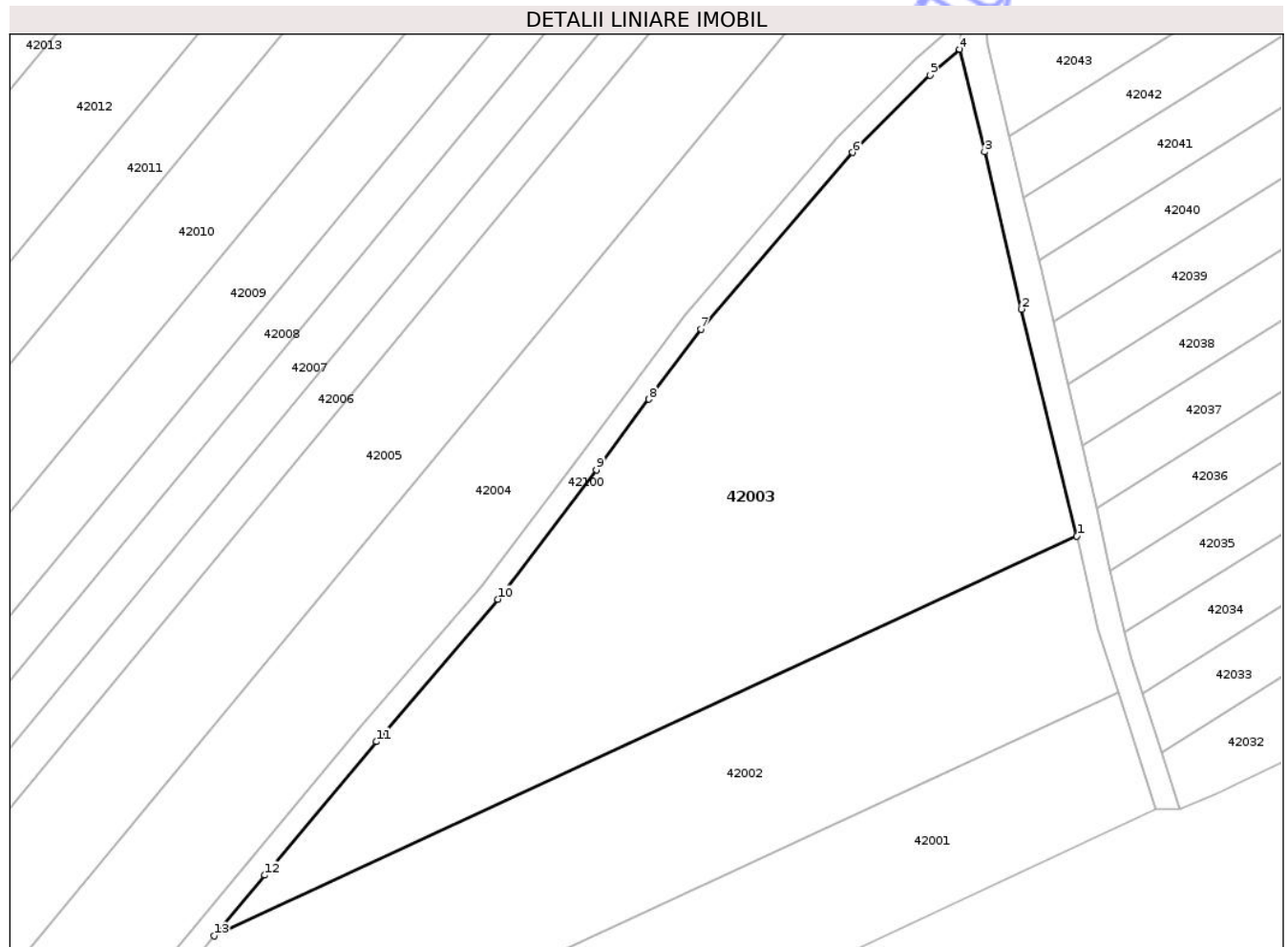
Inscrieri privind dezmembramintele dreptului de proprietate, drepturi reale de garanție și sarcini	Referințe
NU SUNT	

## Anexa Nr. 1 La Partea I

## Teren

Nr cadastral	Suprafața (mp)*	Observații / Referințe
	4.816	

\* Suprafața este determinată în planul de proiecție Stereo 70.



## Date referitoare la teren

Crt	Categorie folosință	Intra vilan	Suprafața (mp)	Tarla	Parcelă	Nr. topo	Observații / Referințe
1	arabil	NU	4.816	6	389/1/2	-	

## Lungime Segmente

1) Valorile lungimilor segmentelor sunt obținute din proiecție în plan.

Punct început	X / Y	Punct sfârșit	X / Y	Lungime segment (** (m)
1	456.676,77 542.406,635	2	456.668,887 542.438,675	32.995
2	456.668,887 542.438,675	3	456.663,709 542.460,882	22.802
3	456.663,709 542.460,882	4	456.660,208 542.475,373	14.908
4	456.660,208 542.475,373	5	456.656,045 542.471,732	5.53
5	456.656,045 542.471,732	6	456.645,091 542.460,795	15.479

Punct început	X / Y	Punct sfârșit	X / Y	Lungime segment (** (m)
6	456.645,091 542.460,795	7	456.623,611 542.435,841	32.926
7	456.623,611 542.435,841	8	456.616,259 542.425,956	12.319
8	456.616,259 542.425,956	9	456.608,835 542.415,975	12.439
9	456.608,835 542.415,975	10	456.594,935 542.397,7	22.96
10	456.594,935 542.397,7	11	456.577,758 542.377,608	26.434
11	456.577,758 542.377,608	12	456.561,975 542.358,734	24.604
12	456.561,975 542.358,734	13	456.554,81 542.350,165	11.17
13	456.554,81 542.350,165	1	456.676,77 542.406,635	134.4

\*\* Lungimile segmentelor sunt determinate în planul de proiecție Stereo 70 și sunt rotunjite la 1 milimetru.

\*\*\* Distanța dintre puncte este formată din segmente cumulate ce sunt mai mici decât valoarea 1 milimetru.



**DATE DESPRE IMOBILUL NR. 42004**

Oficiul de Cadastru și Publicitate Imobiliară MUREȘ  
Biroul de Cadastru și Publicitate Imobiliară Târnăveni

**A. Partea I. Descrierea imobilului**

TEREN Extravilan

Adresa: Jud. Mureș

Nr. Crt	Nr cadastral Nr. topografic	Suprafața* (mp)	Observații / Referințe
A1		4.200	Sector cadastral:42 Teren neimprejmuit;

**B. Partea II. Proprietari și acte**

Inscrieri privitoare la dreptul de proprietate și alte drepturi reale	Referințe
/	
Act Administrativ nr. TP 77315 , din 14/05/1999 emis de CJPSDPAT MURES;	
B1	A1
Intabulare, drept de PROPRIETATE, dobandit prin Reconstituire, cota actuala 1/1	
1) LAZĂR I IOSIF, LIPSA CNP	
2) TOTH I ELISABETA, LIPSA CNP	

**C. Partea III. SARCINI .**

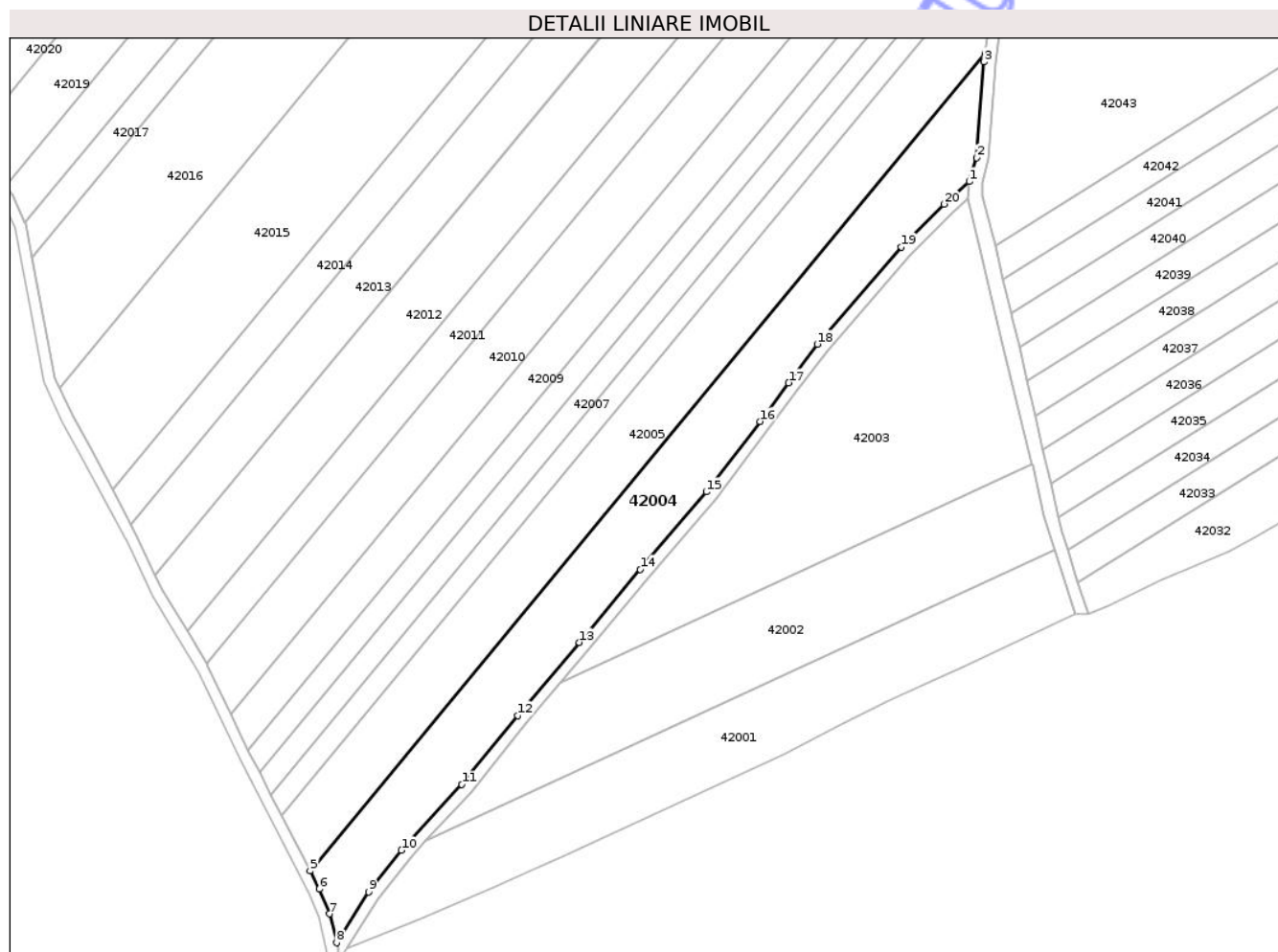
Inscrieri privind dezmembramintele dreptului de proprietate, drepturi reale de garanție și sarcini	Referințe
NU SUNT	

## Anexa Nr. 1 La Partea I

## Teren

Nr cadastral	Suprafața (mp)*	Observații / Referințe
	4.200	

\* Suprafața este determinată în planul de proiecție Stereo 70.



## Date referitoare la teren

Crt	Categorie folosință	Intra vilan	Suprafața (mp)	Tarla	Parcelă	Nr. topo	Observații / Referințe
1	arabil	NU	4.200	6	387/4	-	

## Lungime Segmente

1) Valorile lungimilor segmentelor sunt obținute din proiecție în plan.

Punct început	X / Y	Punct sfârșit	X / Y	Lungime segment (** (m)
1	456.660,536 542.479,698	2	456.662,47 542.485,831	6.431
2	456.662,47 542.485,831	3	456.664,315 542.510,619	24.857
3	456.664,315 542.510,619	4	456.664,622 542.512,861	2.263
4	456.664,622 542.512,861	5	456.490,172 542.301,683	273.914
5	456.490,172 542.301,683	6	456.492,571 542.297,021	5.243

Punct început	X / Y	Punct sfârșit	X / Y	Lungime segment (** (m)
6	456.492,571 542.297,021	7	456.495,15 542.290,578	6.94
7	456.495,15 542.290,578	8	456.497,054 542.283,108	7.709
8	456.497,054 542.283,108	9	456.505,279 542.296,23	15.488
9	456.505,279 542.296,23	10	456.513,731 542.306,966	13.663
10	456.513,731 542.306,966	11	456.529,377 542.323,974	23.11
11	456.529,377 542.323,974	12	456.543,881 542.341,772	22.959
12	456.543,881 542.341,772	13	456.559,674 542.360,659	24.62
13	456.559,674 542.360,659	14	456.575,467 542.379,546	24.62
14	456.575,467 542.379,546	15	456.592,599 542.399,584	26.364
15	456.592,599 542.399,584	16	456.606,438 542.417,778	22.858
16	456.606,438 542.417,778	17	456.613,852 542.427,746	12.423
17	456.613,852 542.427,746	18	456.621,268 542.437,717	12.426
18	456.621,268 542.437,717	19	456.642,892 542.462,838	33.146
19	456.642,892 542.462,838	20	456.653,991 542.473,92	15.685
20	456.653,991 542.473,92	1	456.660,536 542.479,698	8.73

\*\* Lungimile segmentelor sunt determinate în planul de proiecție Stereo 70 și sunt rotunjite la 1 milimetru.

\*\*\* Distanța dintre puncte este formată din segmente cumulate ce sunt mai mici decât valoarea 1 milimetru.



**DATE DESPRE IMOBILUL NR. 42005**

Oficiul de Cadastru și Publicitate Imobiliară MUREȘ  
Biroul de Cadastru și Publicitate Imobiliară Târnăveni

**A. Partea I. Descrierea imobilului**

TEREN Extravilan

Adresa: Jud. Mureș

Nr. Crt	Nr cadastral Nr. topografic	Suprafața* (mp)	Observații / Referințe
A1		4.200	Sector cadastral:42 Teren neimprejmuit;

**B. Partea II. Proprietari și acte**

Inscrieri privitoare la dreptul de proprietate și alte drepturi reale	Referințe
/	
Act Administrativ nr. TP 115296 , din 28/07/2004 emis de CJPSDPAT MURES;	
B1	A1
Intabulare, drept de PROPRIETATE, dobandit prin Reconstituire, cota actuala 1/1 1) OSVATH I IOSIF, LIPSA CNP	

**C. Partea III. SARCINI .**

Inscrieri privind dezmembramintele dreptului de proprietate, drepturi reale de garanție și sarcini	Referințe
NU SUNT	

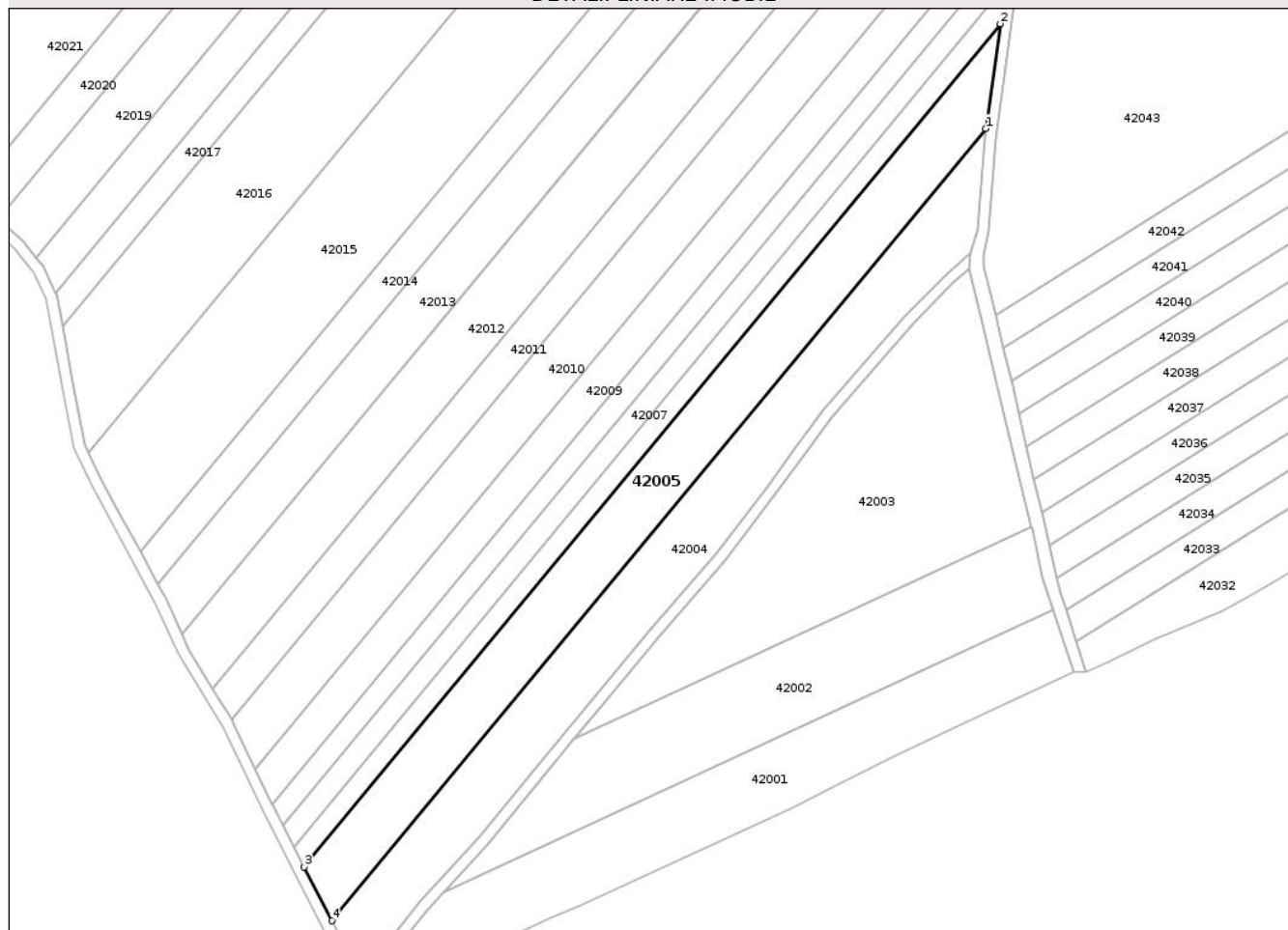
## Anexa Nr. 1 La Partea I

## Teren

Nr cadastral	Suprafața (mp)*	Observații / Referințe
	4.200	

\* Suprafața este determinată în planul de proiecție Stereo 70.

## DETALII LINIARE IMOBIL



## Date referitoare la teren

Crt	Categorie folosință	Intra vilan	Suprafața (mp)	Tarla	Parcelă	Nr. topo	Observații / Referințe
1	arabil	NU	4.200	38	389/4	-	

## Lungime Segmente

1) Valorile lungimilor segmentelor sunt obținute din proiecție în plan.

Punct început	X / Y	Punct sfârșit	X / Y	Lungime segment (** (m)
1	456.664,622 542.512,861	2	456.668,446 542.540,816	28.216
2	456.668,446 542.540,816	3	456.482,775 542.316,054	291.533
3	456.482,775 542.316,054	4	456.490,172 542.301,683	16.163
4	456.490,172 542.301,683	1	456.664,622 542.512,861	273.914

\*\* Lungimile segmentelor sunt determinate în planul de proiecție Stereo 70 și sunt rotunjite la 1 milimetru.

\*\*\* Distanţa dintre puncte este formată din segmente cumulate ce sunt mai mici decât valoarea 1 milimetru.

Neutilizabil în Circuitul  
Civil





## DATE DESPRE IMOBILUL NR. 42006

Oficiul de Cadastru și Publicitate Imobiliară MUREȘ  
Biroul de Cadastru și Publicitate Imobiliară Târnăveni

## A. Partea I. Descrierea imobilului

TEREN Extravilan

Adresa: Jud. Mureș

Nr. Crt	Nr cadastral Nr. topografic	Suprafața* (mp)	Observații / Referințe
A1		1.600	Sector cadastral:42 Teren neimprejmuit;

## B. Partea II. Proprietari și acte

Inscrieri privitoare la dreptul de proprietate și alte drepturi reale	Referințe
/	
Act Administrativ nr. TP 115160 , din 04/12/2002 emis de CJPSDPAT MURES;	
B1 Intabulare, drept de PROPRIETATE, dobandit prin Reconstituire, cota actuala 1/1 1) BORDI I ILEANA, LIPSA CNP	A1

## C. Partea III. SARCINI .

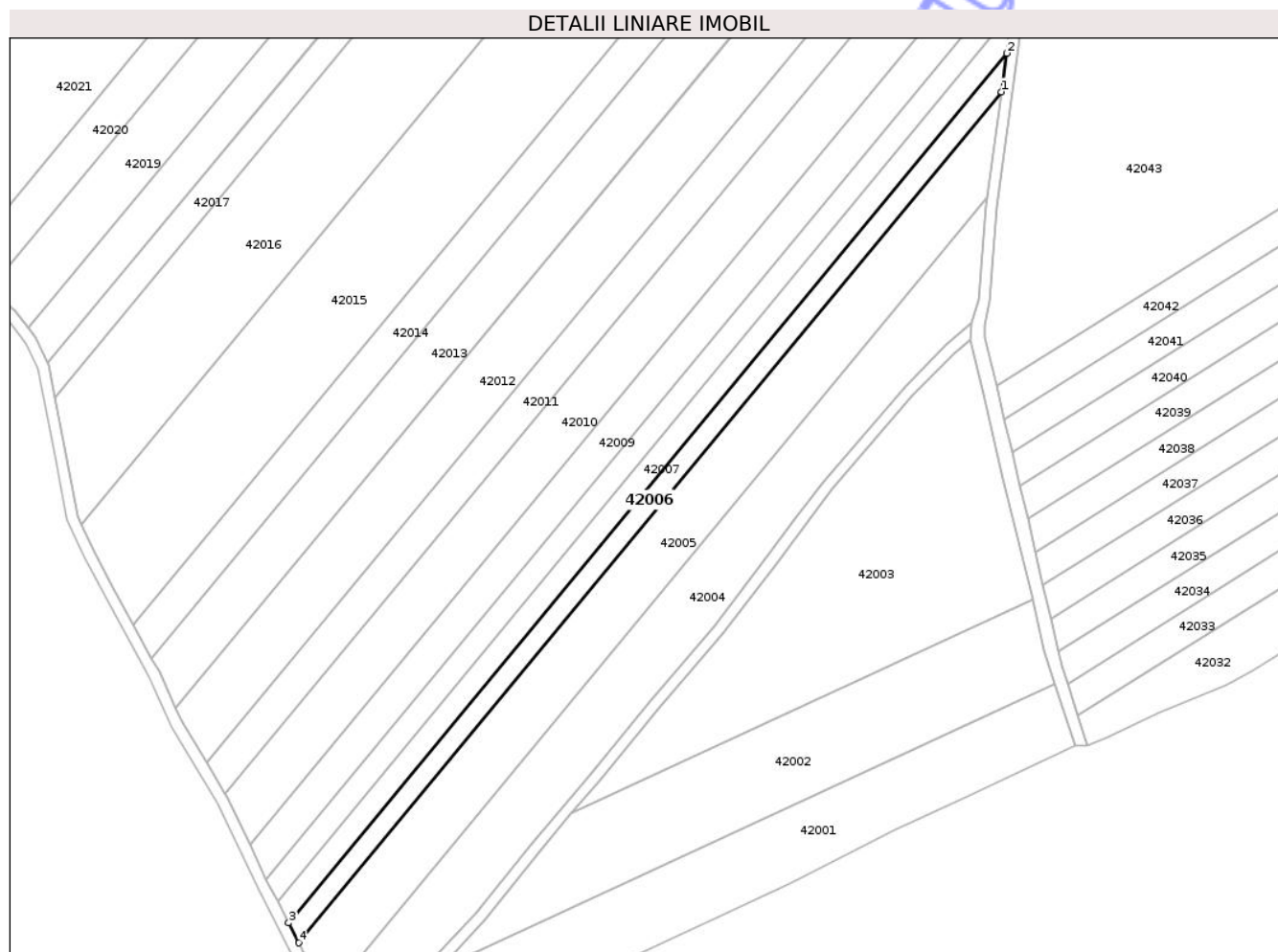
Inscrieri privind dezmembramintele dreptului de proprietate, drepturi reale de garanție și sarcini	Referințe
NU SUNT	

## Anexa Nr. 1 La Partea I

## Teren

Nr cadastral	Suprafața (mp)*	Observații / Referințe
	1.600	

\* Suprafața este determinată în planul de proiecție Stereo 70.



## Date referitoare la teren

Crt	Categorie folosință	Intra vilan	Suprafața (mp)	Tarla	Parcelă	Nr. topo	Observații / Referințe
1	arabil	NU	1.600	16	389/6	-	

## Lungime Segmente

1) Valorile lungimilor segmentelor sunt obținute din proiecție în plan.

Punct început	X / Y	Punct sfârșit	X / Y	Lungime segment (** (m)
1	456.668,446 542.540,816	2	456.669,844 542.551,031	10.31
2	456.669,844 542.551,031	3	456.480,072 542.321,306	297.971
3	456.480,072 542.321,306	4	456.482,775 542.316,054	5.906
4	456.482,775 542.316,054	1	456.668,446 542.540,816	291.533

\*\* Lungimile segmentelor sunt determinate în planul de proiecție Stereo 70 și sunt rotunjite la 1 milimetru.

\*\*\* Distanţa dintre puncte este formată din segmente cumulate ce sunt mai mici decât valoarea 1 milimetru.

Neutilizabil în Circuitul  
Civil



**DATE DESPRE IMOBILUL NR. 42007**

Oficiul de Cadastru și Publicitate Imobiliară MUREȘ  
Biroul de Cadastru și Publicitate Imobiliară Târnăveni

**A. Partea I. Descrierea imobilului**

TEREN Extravilan

Adresa: Jud. Mureș

Nr. Crt	Nr cadastral Nr. topografic	Suprafața* (mp)	Observații / Referințe
A1		1.800	Sector cadastral:42 Teren neimprejmuit;

**B. Partea II. Proprietari și acte**

Inscrieri privitoare la dreptul de proprietate și alte drepturi reale	Referințe
/	
Act Administrativ nr. TP 115193 , din 26/02/2003 emis de CJPSDPAT MURES;	
B1	A1
Intabulare, drept de PROPRIETATE, dobandit prin Reconstituire, cota actuala 1/1	
1) NAGY S SUSANA, LIPSA CNP	
2) PETI S ELISABETA, LIPSA CNP	

**C. Partea III. SARCINI .**

Inscrieri privind dezmembramintele dreptului de proprietate, drepturi reale de garanție și sarcini	Referințe
NU SUNT	

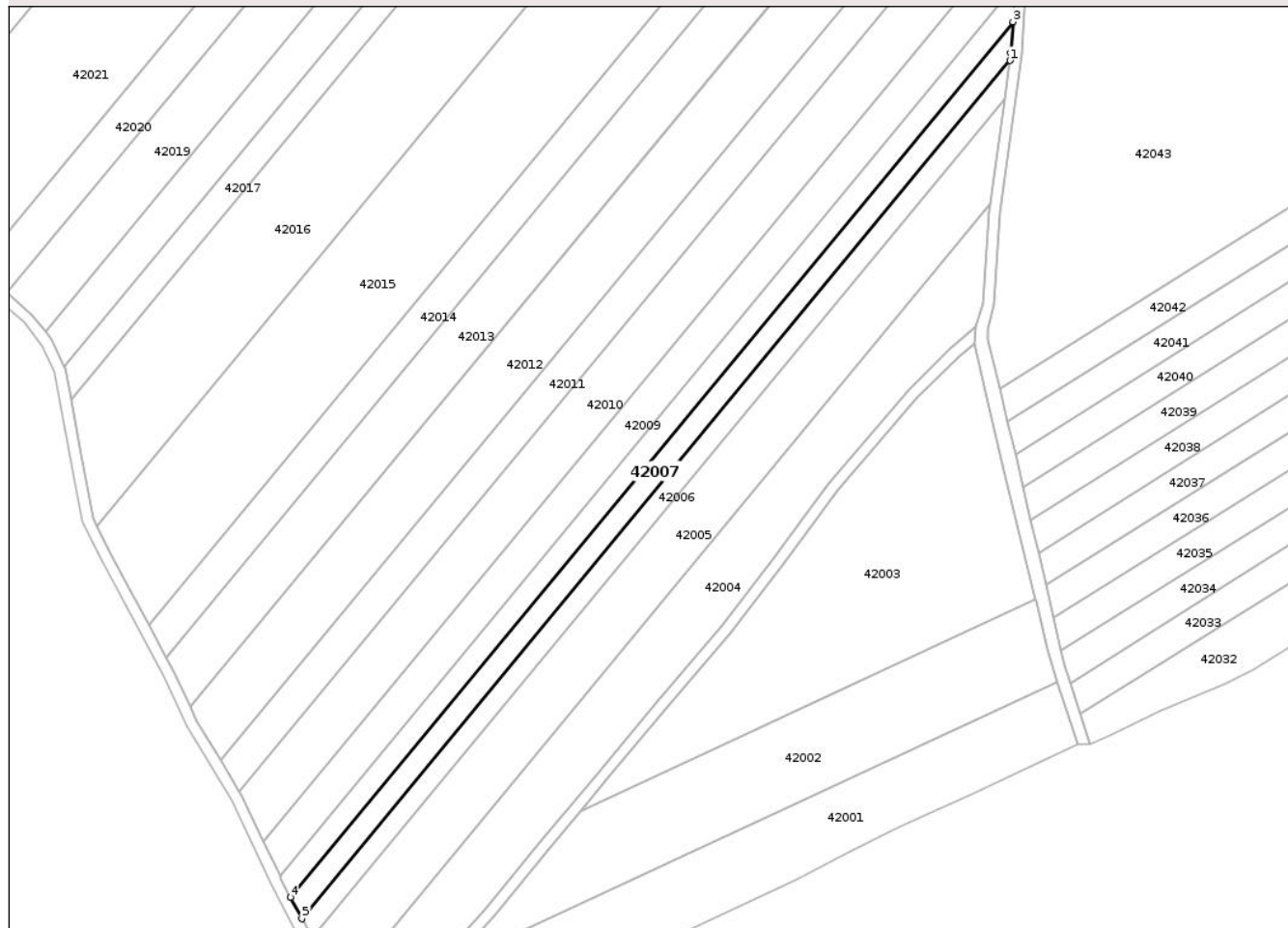
## Anexa Nr. 1 La Partea I

## Teren

Nr cadastral	Suprafața (mp)*	Observații / Referințe
	1.800	

\* Suprafața este determinată în planul de proiecție Stereo 70.

## DETALII LINIARE IMOBIL



## Date referitoare la teren

Crt	Categorie folosință	Intra vilan	Suprafața (mp)	Tarla	Parcelă	Nr. topo	Observații / Referințe
1	arabil	NU	1.800	16	389/7	-	

## Lungime Segmente

1) Valorile lungimilor segmentelor sunt obținute din proiecție în plan.

Punct început	X / Y	Punct sfârșit	X / Y	Lungime segment (** (m)
1	456.669,844 542.551,031	2	456.670,114 542.553,001	1.988
2	456.670,114 542.553,001	3	456.670,625 542.561,365	8.38
3	456.670,625 542.561,365	4	456.477,095 542.327,091	303.872
4	456.477,095 542.327,091	5	456.480,072 542.321,306	6.506
5	456.480,072 542.321,306	1	456.669,844 542.551,031	297.971

\*\* Lungimile segmentelor sunt determinate în planul de proiecție Stereo 70 și sunt rotunjite la 1 milimetru.

\*\*\* Distanța dintre puncte este formată din segmente cumulate ce sunt mai mici decât valoarea 1 milimetru.

Neutilizabil în Circuitul  
Civil



**DATE DESPRE IMOBILUL NR. 42008**

Oficiul de Cadastru și Publicitate Imobiliară MUREȘ  
Biroul de Cadastru și Publicitate Imobiliară Târnăveni

**A. Partea I. Descrierea imobilului**

TEREN Extravilan

Adresa: Jud. Mureș

Nr. Crt	Nr cadastral Nr. topografic	Suprafața* (mp)	Observații / Referințe
A1		1.800	Sector cadastral:42 Teren neimprejmuit;

**B. Partea II. Proprietari și acte**

Inscrieri privitoare la dreptul de proprietate și alte drepturi reale	Referințe
/	
Act Administrativ nr. TP 115282 , din 13/04/2004 emis de CJPSDPAT MURES;	
B1	A1
Intabulare, drept de PROPRIETATE, dobandit prin Reconstituire, cota actuala 1/1	
1) BORDI M IULIU, LIPSA CNP	
2) KRIKKA M CATALINA, LIPSA CNP	

**C. Partea III. SARCINI .**

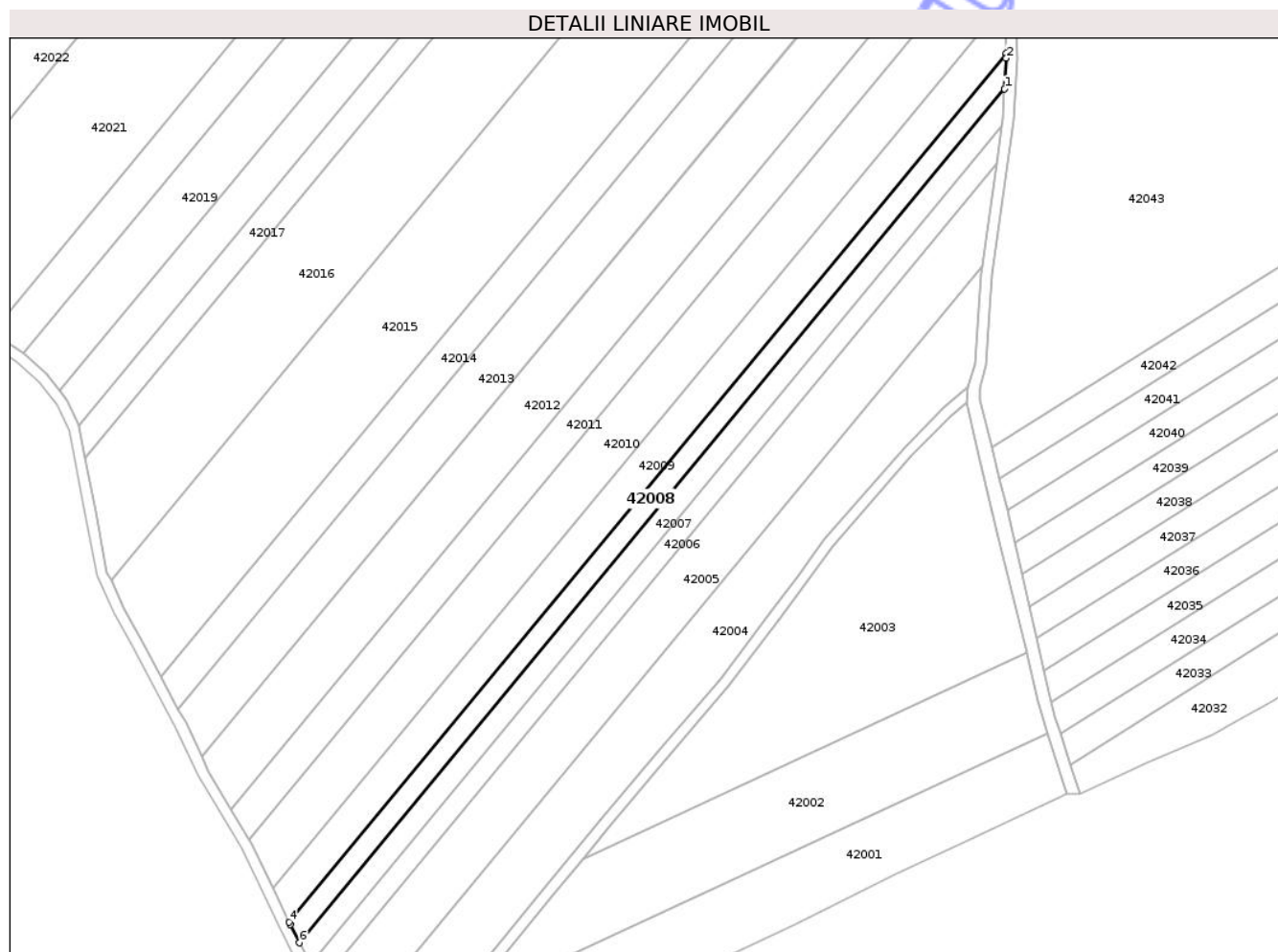
Inscrieri privind dezmembramintele dreptului de proprietate, drepturi reale de garanție și sarcini	Referințe
NU SUNT	

## Anexa Nr. 1 La Partea I

## Teren

Nr cadastral	Suprafața (mp)*	Observații / Referințe
	1.800	

\* Suprafața este determinată în planul de proiecție Stereo 70.



## Date referitoare la teren

Crt	Categorie folosință	Intra vilan	Suprafața (mp)	Tarla	Parcelă	Nr. topo	Observații / Referințe
1	arabil	NU	1.800	42	389/8	-	

## Lungime Segmente

1) Valorile lungimilor segmentelor sunt obținute din proiecție în plan.

Punct început	X / Y	Punct sfârșit	X / Y	Lungime segment (** (m)
1	456.670,625 542.561,365	2	456.671,141 542.569,808	8.459
2	456.671,141 542.569,808	3	456.671,098 542.571,155	1.348
3	456.671,098 542.571,155	4	456.474,187 542.332,787	309.182
4	456.474,187 542.332,787	5	456.474,49 542.332,152	0.704
5	456.474,49 542.332,152	6	456.477,095 542.327,091	5.692

Punct început	X / Y	Punct sfârșit	X / Y	Lungime segment (** (m)
6	456.477,095 542.327,091	1	456.670,625 542.561,365	303.872

\*\* Lungimile segmentelor sunt determinate în planul de proiecție Stereo 70 și sunt rotunjite la 1 milimetru.

\*\*\* Distanța dintre puncte este formată din segmente cumulate ce sunt mai mici decât valoarea 1 milimetru.

Neutilizabil în Circuitul Civil



**DATE DESPRE IMOBILUL NR. 42009**

Oficiul de Cadastru și Publicitate Imobiliară MUREȘ  
Biroul de Cadastru și Publicitate Imobiliară Târnăveni

**A. Partea I. Descrierea imobilului**

TEREN Extravilan

Adresa: Jud. Mureș

Nr. Crt	Nr cadastral Nr. topografic	Suprafața* (mp)	Observații / Referințe
A1		2.900	Sector cadastral:42 Teren neimprejmuit;

**B. Partea II. Proprietari și acte**

Inscrieri privitoare la dreptul de proprietate și alte drepturi reale		Referințe
/		
Act Normativ nr. 7 , din 13/03/1996 emis de PARLAMENTUL ROMÂNIEI ((,art. 13));		
B1	Inscrierea posesiei, drept de PROPRIETATE, dobandit prin Constituire, cota actuala 1/1 1) NEIDENTIFICAT NEIDENTIFICAT	A1
B2	Se noteaza mentiunea proprietar neidentificat, rezerva comisiei locale de fond funciar	A1

**C. Partea III. SARCINI .**

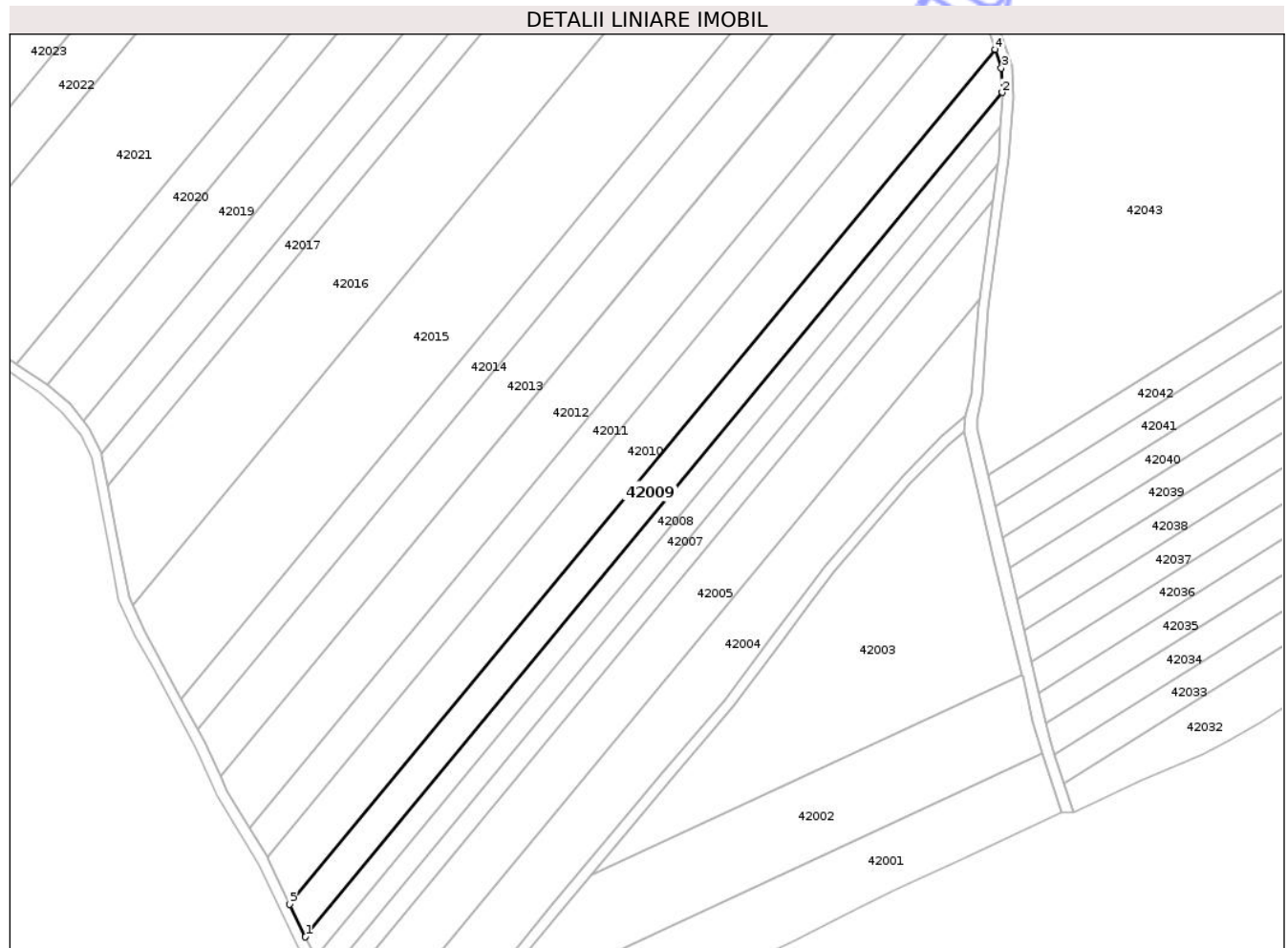
Inscrieri privind dezmembramintele dreptului de proprietate, drepturi reale de garanție și sarcini	Referințe
NU SUNT	

## Anexa Nr. 1 La Partea I

## Teren

Nr cadastral	Suprafața (mp)*	Observații / Referințe
	2.900	

\* Suprafața este determinată în planul de proiecție Stereo 70.



## Date referitoare la teren

Crt	Categorie folosință	Intra vilan	Suprafața (mp)	Tarla	Parcelă	Nr. topo	Observații / Referințe
1	arabil	NU	2.900	6	389/9	-	

## Lungime Segmente

1) Valorile lungimilor segmentelor sunt obținute din proiecție în plan.

Punct început	X / Y	Punct sfârșit	X / Y	Lungime segment (** (m)
1	456.474,187 542.332,787	2	456.671,098 542.571,155	309.182
2	456.671,098 542.571,155	3	456.670,879 542.578,044	6.893
3	456.670,879 542.578,044	4	456.669,1 542.583,345	5.592
4	456.669,1 542.583,345	5	456.469,763 542.342,041	312.99
5	456.469,763 542.342,041	1	456.474,187 542.332,787	10.257

\*\* Lungimile segmentelor sunt determinate în planul de proiecție Stereo 70 și sunt rotunjite la 1 milimetru.

\*\*\* Distanța dintre puncte este formată din segmente cumulate ce sunt mai mici decât valoarea 1 milimetru.

Neutilizabil în Circuitul  
Civil



**DATE DESPRE IMOBILUL NR. 42010**

Oficiul de Cadastru și Publicitate Imobiliară MUREȘ  
Biroul de Cadastru și Publicitate Imobiliară Târnăveni

**A. Partea I. Descrierea imobilului**

TEREN Extravilan

Adresa: Jud. Mureș

Nr. Crt	Nr cadastral Nr. topografic	Suprafața* (mp)	Observații / Referințe
A1		4.200	Sector cadastral:42 Teren neimprejmuit;

**B. Partea II. Proprietari și acte**

Inscrieri privitoare la dreptul de proprietate și alte drepturi reale	Referințe
/	
Act Administrativ nr. TP 115261 , din 04/12/2003 emis de CJPSDPAT MURES;	
B1	A1
Intabulare, drept de PROPRIETATE, dobandit prin Reconstituire, cota actuala 1/1	
1) URDĂ ȘT CATALINA, LIPSA CNP	

**C. Partea III. SARCINI .**

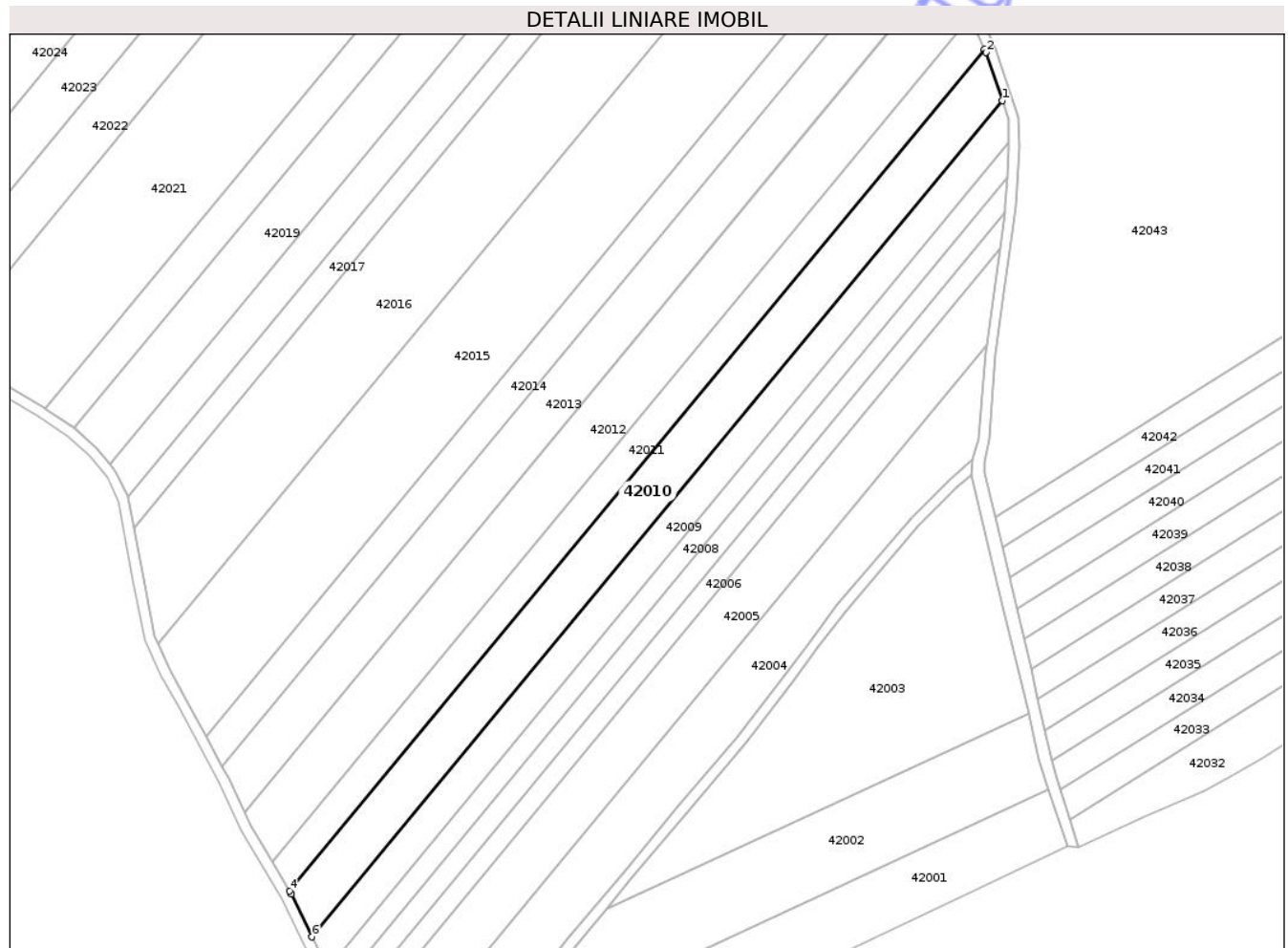
Inscrieri privind dezmembramintele dreptului de proprietate, drepturi reale de garanție și sarcini	Referințe
NU SUNT	

## Anexa Nr. 1 La Partea I

## Teren

Nr cadastral	Suprafața (mp)*	Observații / Referințe
	4.200	

\* Suprafața este determinată în planul de proiecție Stereo 70.



## Date referitoare la teren

Crt	Categorie folosință	Intra vilan	Suprafața (mp)	Tarla	Parcelă	Nr. topo	Observații / Referințe
1	arabil	NU	4.200	30	389/10	-	

## Lungime Segmente

1) Valorile lungimilor segmentelor sunt obținute din proiecție în plan.

Punct început	X / Y	Punct sfârșit	X / Y	Lungime segment (** (m)
1	456.669,1 542.583,345	2	456.664,428 542.597,26	14.678
2	456.664,428 542.597,26	3	456.664,007 542.598,179	1.011
3	456.664,007 542.598,179	4	456.463,338 542.355,262	315.082
4	456.463,338 542.355,262	5	456.463,851 542.354,408	0.997
5	456.463,851 542.354,408	6	456.469,763 542.342,041	13.707

Punct început	X / Y	Punct sfârșit	X / Y	Lungime segment (** (m)
6	456.469,763 542.342,041	1	456.669,1 542.583,345	312.99

\*\* Lungimile segmentelor sunt determinate în planul de proiecție Stereo 70 și sunt rotunjite la 1 milimetru.

\*\*\* Distanța dintre puncte este formată din segmente cumulate ce sunt mai mici decât valoarea 1 milimetru.

Neutilizabil în Circuitul Civil



**DATE DESPRE IMOBILUL NR. 42011**

Oficiul de Cadastru și Publicitate Imobiliară MUREȘ  
Biroul de Cadastru și Publicitate Imobiliară Târnăveni

**A. Partea I. Descrierea imobilului**

TEREN Extravilan

Adresa: Jud. Mureș

Nr. Crt	Nr cadastral Nr. topografic	Suprafața* (mp)	Observații / Referințe
A1		2.900	Sector cadastral:42 Teren neimprejmuit;

**B. Partea II. Proprietari și acte**

Inscrieri privitoare la dreptul de proprietate și alte drepturi reale	Referințe
/	
Act Administrativ nr. TP 115268 , din 03/03/2004 emis de CJPSDPAT MURES;	
B1 Intabulare, drept de PROPRIETATE, dobandit prin Reconstituire, cota actuala 1/1 1) BULÁTH S FRANCISC, LIPSA CNP	A1

**C. Partea III. SARCINI .**

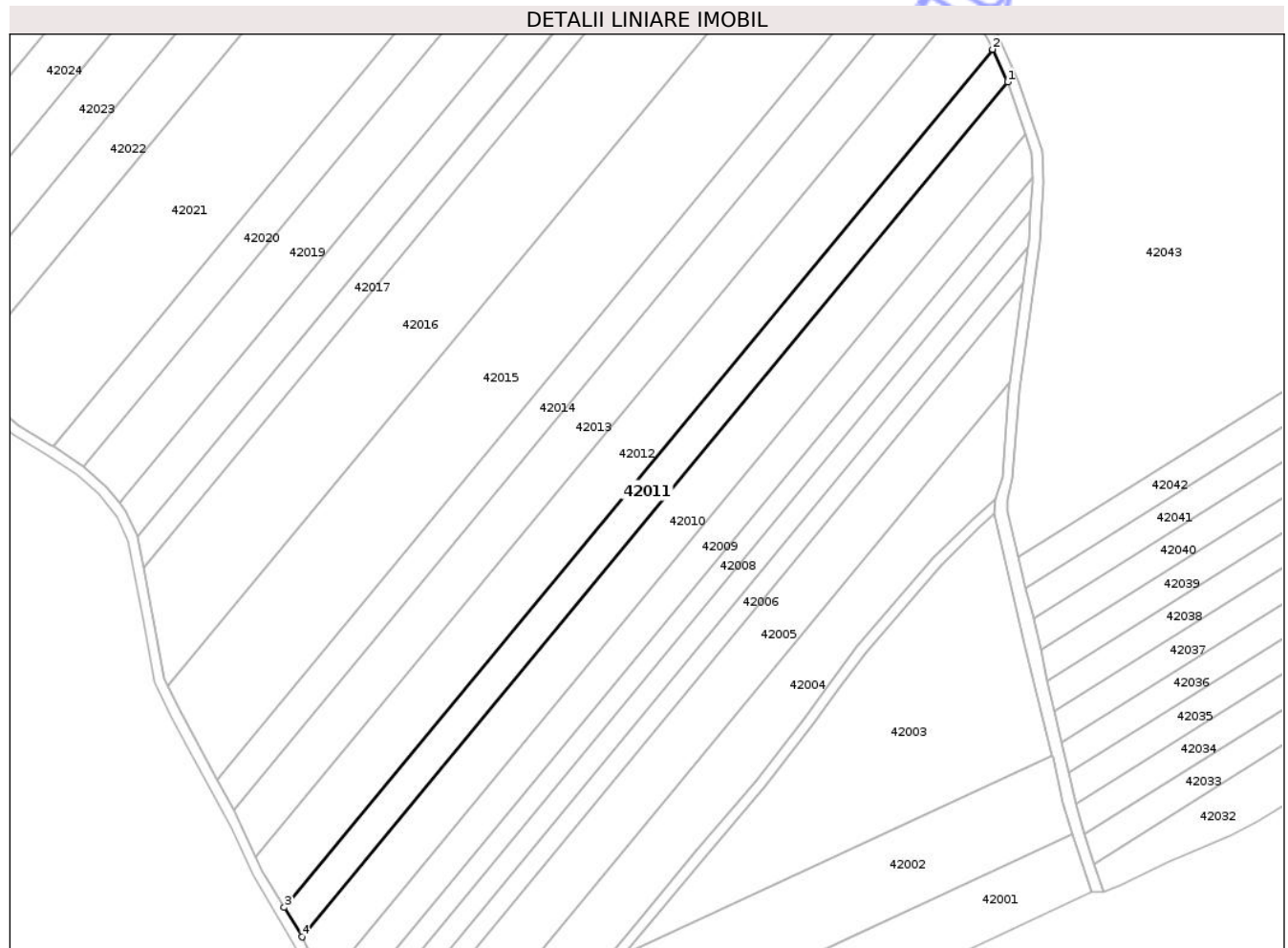
Inscrieri privind dezmembramintele dreptului de proprietate, drepturi reale de garanție și sarcini	Referințe
NU SUNT	

## Anexa Nr. 1 La Partea I

## Teren

Nr cadastral	Suprafața (mp)*	Observații / Referințe
	2.900	

\* Suprafața este determinată în planul de proiecție Stereo 70.



## Date referitoare la teren

Crt	Categorie folosință	Intra vilan	Suprafața (mp)	Tarla	Parcelă	Nr. topo	Observații / Referințe
1	arabil	NU	2.900	2	389/11	-	

## Lungime Segmente

1) Valorile lungimilor segmentelor sunt obținute din proiecție în plan.

Punct început	X / Y	Punct sfârșit	X / Y	Lungime segment (** (m)
1	456.664,007 542.598,179	2	456.659,749 542.607,45	10.201
2	456.659,749 542.607,45	3	456.458,324 542.363,617	316.269
3	456.458,324 542.363,617	4	456.463,338 542.355,262	9.744
4	456.463,338 542.355,262	1	456.664,007 542.598,179	315.082

\*\* Lungimile segmentelor sunt determinate în planul de proiecție Stereo 70 și sunt rotunjite la 1 milimetru.

\*\*\* Distanţa dintre puncte este formată din segmente cumulate ce sunt mai mici decât valoarea 1 milimetru.

Neutilizabil în Circuitul  
Civil



**DATE DESPRE IMOBILUL NR. 42012**

Oficiul de Cadastru și Publicitate Imobiliară MUREȘ  
Biroul de Cadastru și Publicitate Imobiliară Târnăveni

**A. Partea I. Descrierea imobilului**

TEREN Extravilan

Adresa: Jud. Mureș

Nr. Crt	Nr cadastral Nr. topografic	Suprafața* (mp)	Observații / Referințe
A1		4.900	Sector cadastral:42 Teren neimprejmuit;

**B. Partea II. Proprietari și acte**

Inscrieri privitoare la dreptul de proprietate și alte drepturi reale		Referințe
/		
Act Normativ nr. 7 , din 13/03/1996 emis de PARLAMENTUL ROMÂNIEI ((,art. 13));		
B1	Inscrierea posesiei, drept de PROPRIETATE, dobandit prin Constituire, cota actuala 1/1 1) <b>NEIDENTIFICAT NEIDENTIFICAT</b>	A1
B2	Se noteaza mentiunea proprietar neidentificat, rezerva comisiei locale de fond funciar	A1

**C. Partea III. SARCINI .**

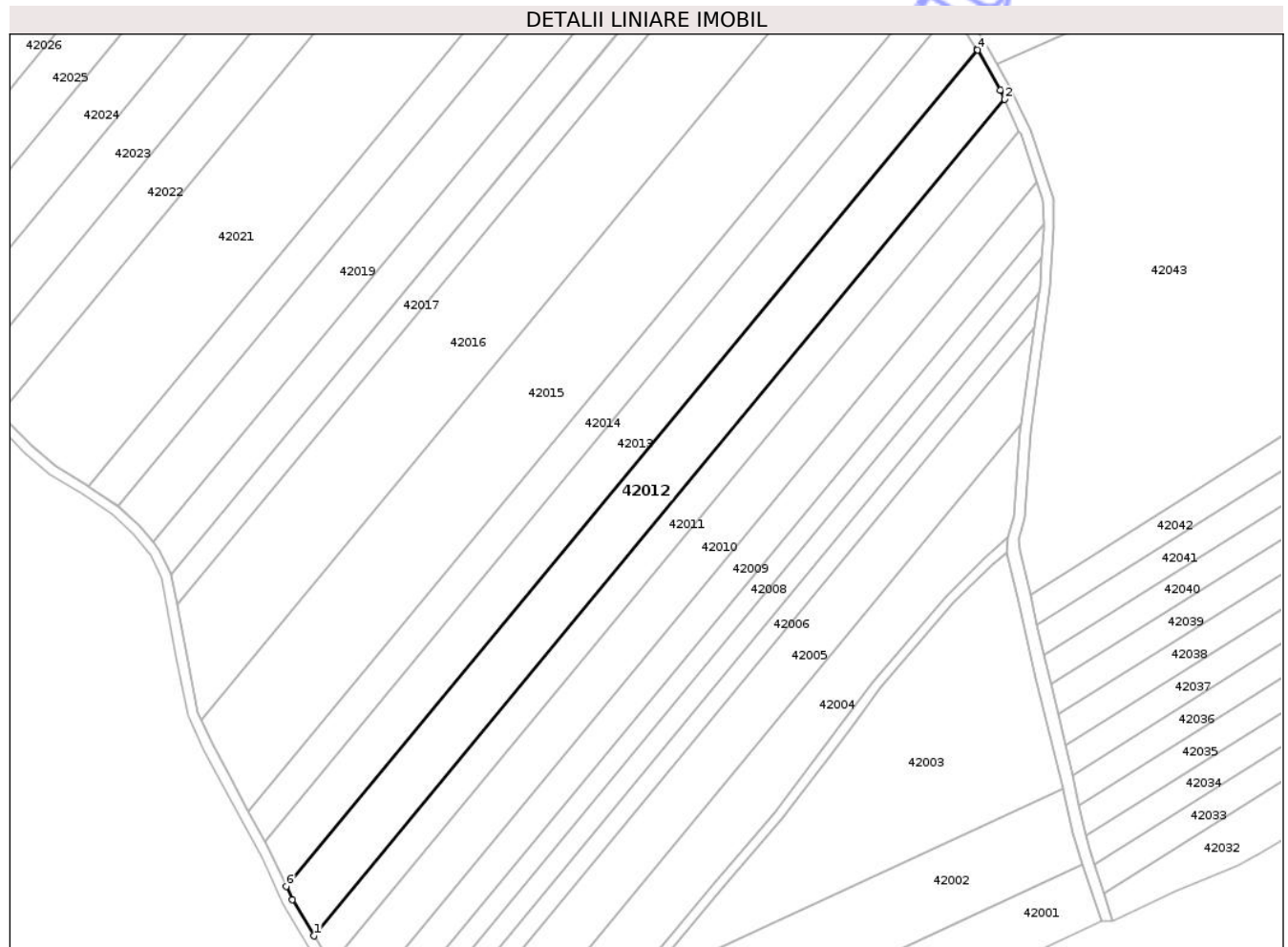
Inscrieri privind dezmembramintele dreptului de proprietate, drepturi reale de garanție și sarcini	Referințe
NU SUNT	

## Anexa Nr. 1 La Partea I

## Teren

Nr cadastral	Suprafața (mp)*	Observații / Referințe
	4.900	

\* Suprafața este determinată în planul de proiecție Stereo 70.



## Date referitoare la teren

Crt	Categorie folosință	Intravilan	Suprafața (mp)	Tarla	Parcelă	Nr. topo	Observații / Referințe
1	arabil	NU	4.700	6	389/13	-	
2	faneata	NU	200	6	375/2	-	

## Lungime Segmente

1) Valorile lungimilor segmentelor sunt obținute din proiecție în plan.

Punct început	X / Y	Punct sfârșit	X / Y	Lungime segment (** (m))
1	456.458,324 542.363,617	2	456.659,749 542.607,45	316.269
2	456.659,749 542.607,45	3	456.658,507 542.610,153	2.975
3	456.658,507 542.610,153	4	456.651,887 542.621,841	13.433
4	456.651,887 542.621,841	5	456.651,749 542.622,061	0.259

Punct început	X / Y	Punct sfârșit	X / Y	Lungime segment (** (m)
5	456.651,749 542.622,061	6	456.450,19 542.378,067	316.479
6	456.450,19 542.378,067	7	456.451,966 542.374,212	4.244
7	456.451,966 542.374,212	1	456.458,324 542.363,617	12.356

\*\* Lungimile segmentelor sunt determinate în planul de proiecție Stereo 70 și sunt rotunjite la 1 milimetru.

\*\*\* Distanța dintre puncte este formată din segmente cumulate ce sunt mai mici decât valoarea 1 milimetru.

Neutilizabil în Circuitul Civil



**DATE DESPRE IMOBILUL NR. 42013**

Oficiul de Cadastru și Publicitate Imobiliară MUREȘ  
Biroul de Cadastru și Publicitate Imobiliară Târnăveni

**A. Partea I. Descrierea imobilului**

TEREN Extravilan

Adresa: Jud. Mureș

Nr. Crt	Nr cadastral Nr. topografic	Suprafața* (mp)	Observații / Referințe
A1		4.200	Sector cadastral:42 Teren neimprejmuit;

**B. Partea II. Proprietari și acte**

Inscrieri privitoare la dreptul de proprietate și alte drepturi reale	Referințe
/	
Act Administrativ nr. TP 115170 , din 05/12/2002 emis de CJPSDPAT MURES;	
B1	A1
Intabulare, drept de PROPRIETATE, dobandit prin Reconstituire, cota actuala 1/1	
1) PETI I MIHAIL, LIPSA CNP	

**C. Partea III. SARCINI .**

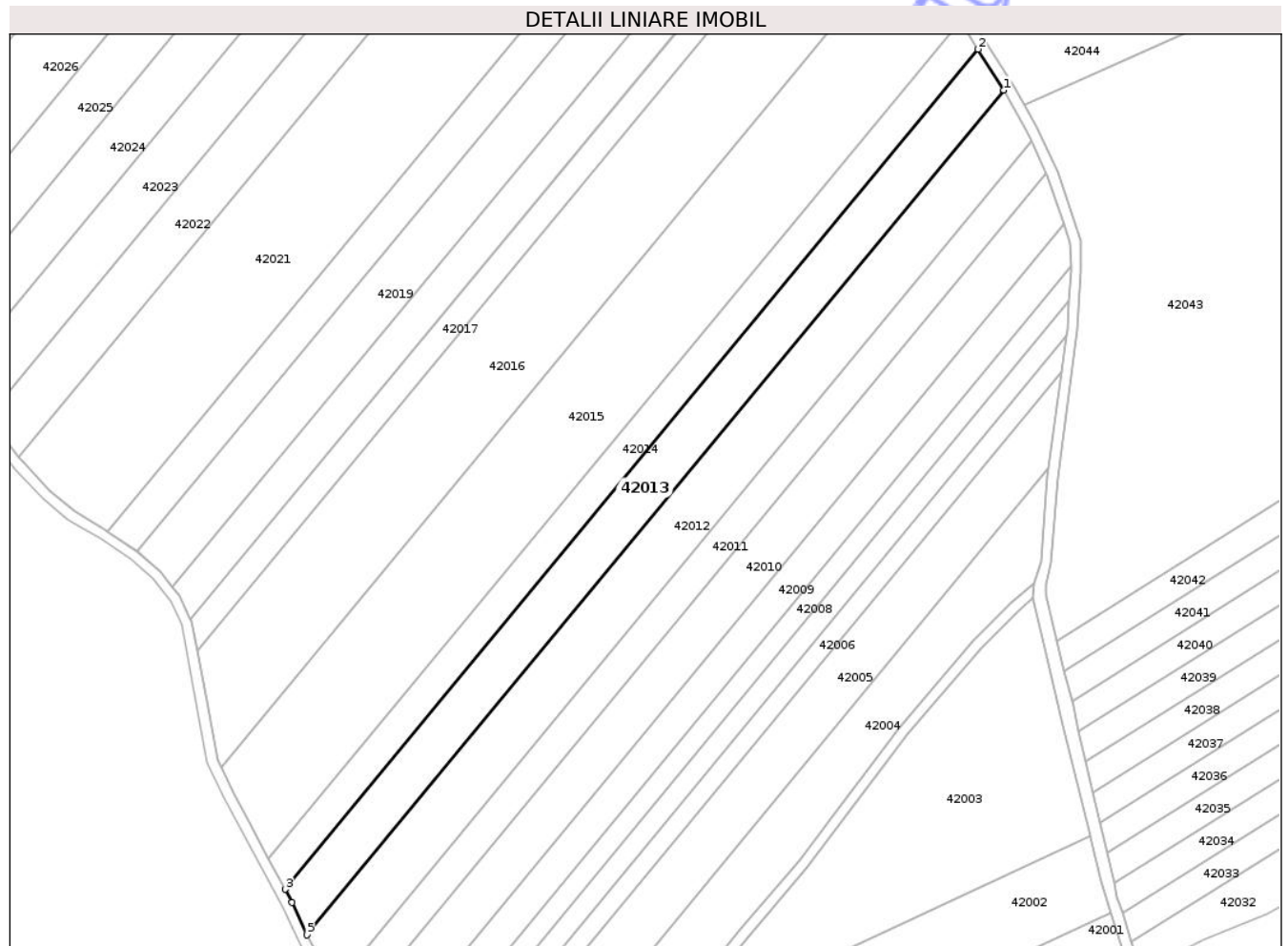
Inscrieri privind dezmembramintele dreptului de proprietate, drepturi reale de garanție și sarcini	Referințe
NU SUNT	

## Anexa Nr. 1 La Partea I

## Teren

Nr cadastral	Suprafața (mp)*	Observații / Referințe
	4.200	

\* Suprafața este determinată în planul de proiecție Stereo 70.



## Date referitoare la teren

Crt	Categorie folosință	Intra vilan	Suprafața (mp)	Tarla	Parcelă	Nr. topo	Observații / Referințe
1	faneata	NU	180	16	389/14	-	
2	arabil	NU	4.020	16	389/14	-	

## Lungime Segmente

1) Valorile lungimilor segmentelor sunt obținute din proiecție în plan.

Punct început	X / Y	Punct sfârșit	X / Y	Lungime segment (** (m))
1	456.651,749 542.622,061	2	456.644,279 542.633,919	14.015
2	456.644,279 542.633,919	3	456.443,82 542.391,257	314.752
3	456.443,82 542.391,257	4	456.445,83 542.387,535	4.23
4	456.445,83 542.387,535	5	456.450,19 542.378,067	10.424

Punct început	X / Y	Punct sfârșit	X / Y	Lungime segment (** (m)
5	456.450,19 542.378,067	1	456.651,749 542.622,061	316.479

\*\* Lungimile segmentelor sunt determinate în planul de proiecție Stereo 70 și sunt rotunjite la 1 milimetru.

\*\*\* Distanța dintre puncte este formată din segmente cumulate ce sunt mai mici decât valoarea 1 milimetru.

Neutilizabil în Circuitul Civil



**DATE DESPRE IMOBILUL NR. 42014**

Oficiul de Cadastru și Publicitate Imobiliară MUREȘ  
Biroul de Cadastru și Publicitate Imobiliară Târnăveni

**A. Partea I. Descrierea imobilului**

TEREN Extravilan

Adresa: Jud. Mureș

Nr. Crt	Nr cadastral Nr. topografic	Suprafața* (mp)	Observații / Referințe
A1		2.900	Sector cadastral:42 Teren neimprejmit;

**B. Partea II. Proprietari și acte**

Inscrieri privitoare la dreptul de proprietate și alte drepturi reale	Referințe
/	
Act Administrativ nr. TP 76735 , din 11/04/1996 emis de CJPSDPAT MURES;	
B1	A1
Intabulare, drept de PROPRIETATE, dobandit prin Reconstituire, cota actuala 1/1	
1) KORODI A ELENA, LIPSA CNP	

**C. Partea III. SARCINI .**

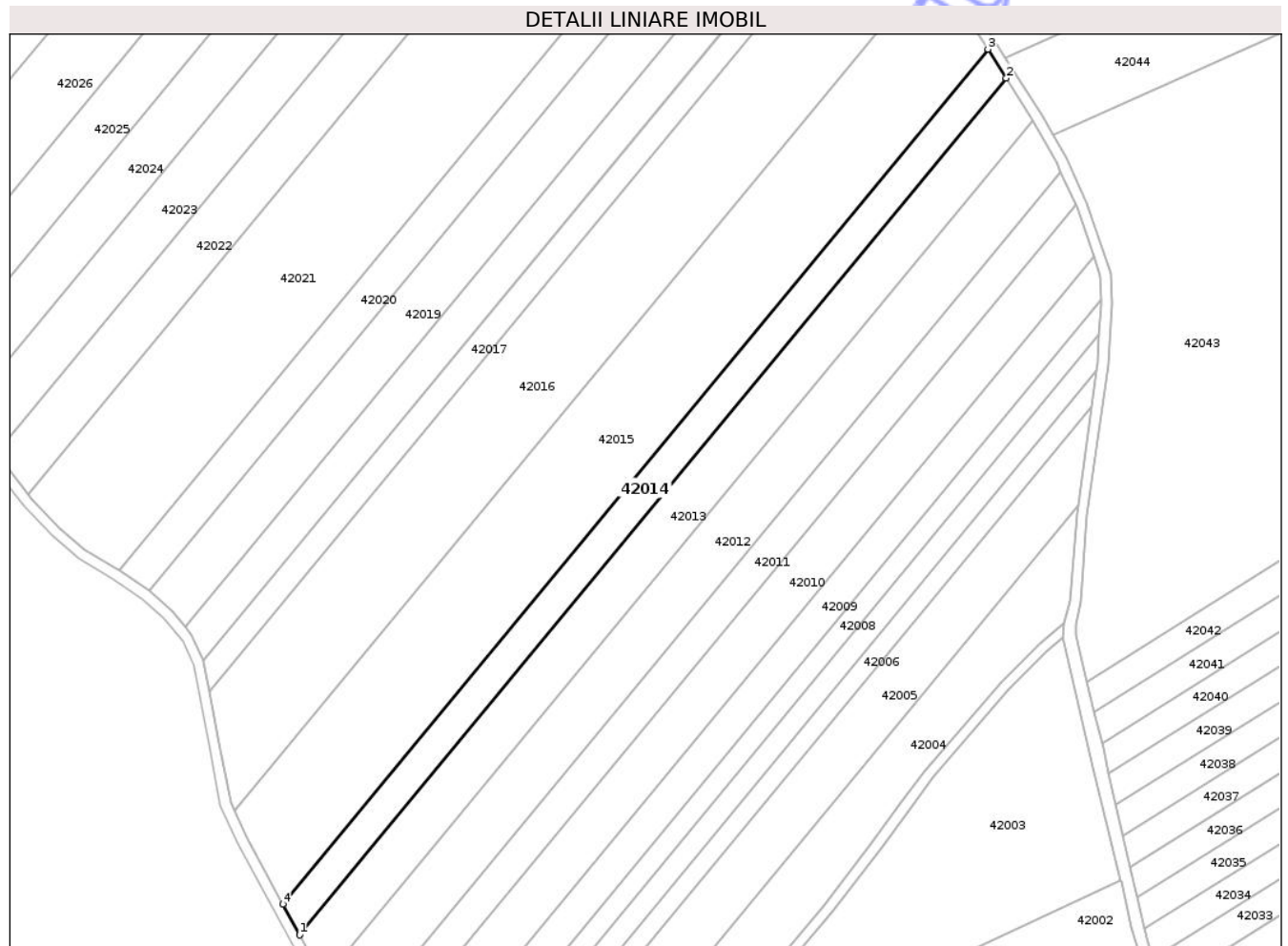
Inscrieri privind dezmembramintele dreptului de proprietate, drepturi reale de garanție și sarcini	Referințe
NU SUNT	

## Anexa Nr. 1 La Partea I

## Teren

Nr cadastral	Suprafața (mp)*	Observații / Referințe
	2.900	

\* Suprafața este determinată în planul de proiecție Stereo 70.



## Date referitoare la teren

Crt	Categorie folosință	Intra vilan	Suprafața (mp)	Tarla	Parcelă	Nr. topo	Observații / Referințe
1	faneata	NU	150	6	389/15	-	
2	arabil	NU	2.750	6	389/15	-	

## Lungime Segmente

1) Valorile lungimilor segmentelor sunt obținute din proiecție în plan.

Punct început	X / Y	Punct sfârșit	X / Y	Lungime segment (** (m)
1	456.443,82 542.391,257	2	456.644,279 542.633,919	314.752
2	456.644,279 542.633,919	3	456.639,102 542.642,136	9.711
3	456.639,102 542.642,136	4	456.439,091 542.400,016	314.049
4	456.439,091 542.400,016	1	456.443,82 542.391,257	9.954

\*\* Lungimile segmentelor sunt determinate în planul de proiecție Stereo 70 și sunt rotunjite la 1 milimetru.

\*\*\* Distanța dintre puncte este formată din segmente cumulate ce sunt mai mici decât valoarea 1 milimetru.

Neutilizabil în Circuitul  
Civil



**DATE DESPRE IMOBILUL NR. 42015**

Oficiul de Cadastru și Publicitate Imobiliară MUREȘ  
Biroul de Cadastru și Publicitate Imobiliară Târnăveni

**A. Partea I. Descrierea imobilului**

TEREN Extravilan

Adresa: Jud. Mureș

Nr. Crt	Nr cadastral Nr. topografic	Suprafața* (mp)	Observații / Referințe
A1		8.600	Sector cadastral:42 Teren neimprejmuit;

**B. Partea II. Proprietari și acte**

Inscrieri privitoare la dreptul de proprietate și alte drepturi reale	Referințe
/	
Act Administrativ nr. TP 77385 , din 26/07/1999 emis de CJPSDPAT MURES;	
B1	A1
Intabulare, drept de PROPRIETATE, dobandit prin Reconstituire, cota actuala 1/1	
1) COROȘ V VASILE, LIPSA CNP	

**C. Partea III. SARCINI .**

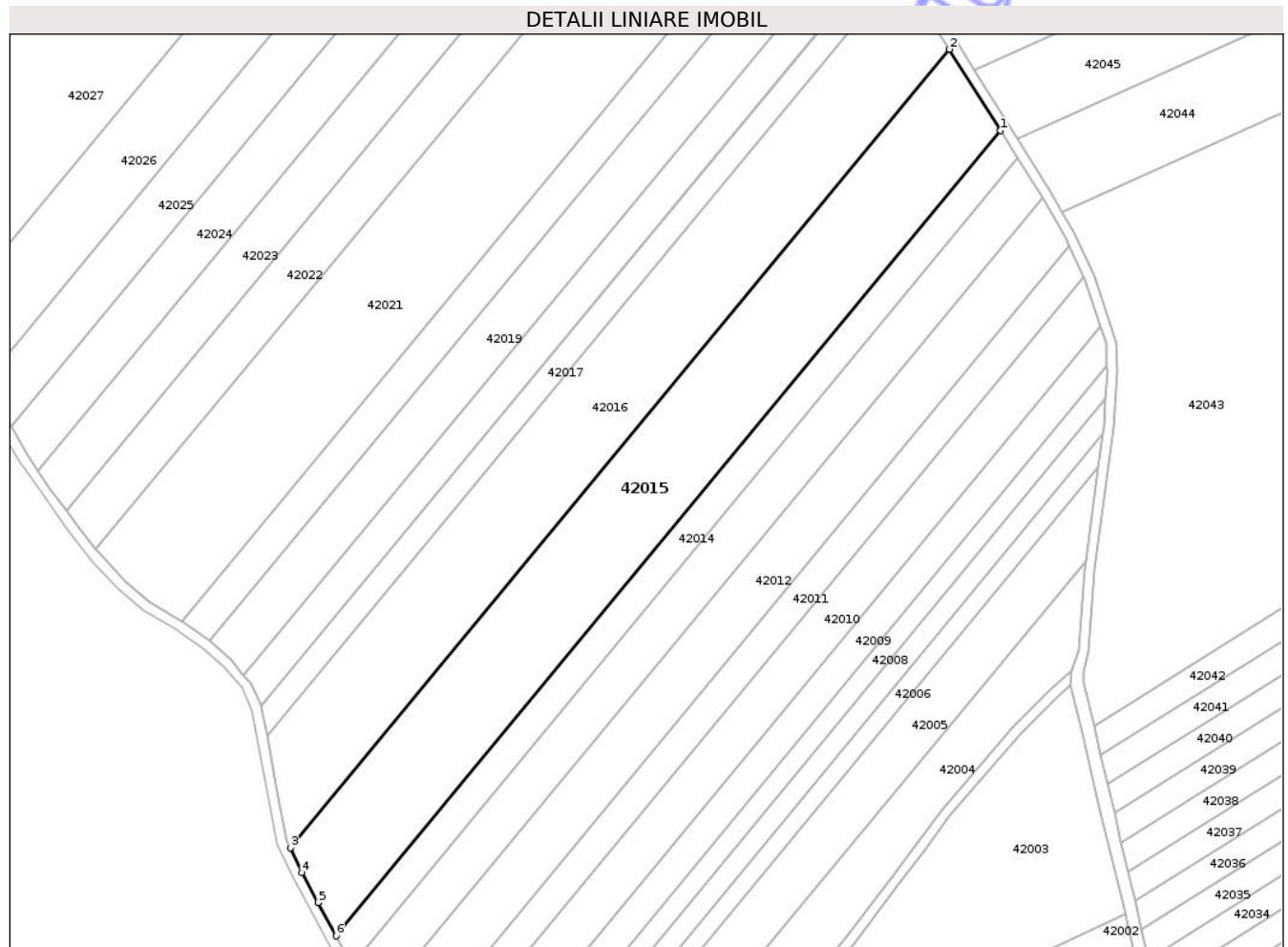
Inscrieri privind dezmembramintele dreptului de proprietate, drepturi reale de garanție și sarcini	Referințe
NU SUNT	

## Anexa Nr. 1 La Partea I

## Teren

Nr cadastral	Suprafața (mp)*	Observații / Referințe
	8.600	

\* Suprafața este determinată în planul de proiecție Stereo 70.



## Date referitoare la teren

Crt	Categorie folosință	Intravilan	Suprafața (mp)	Tarla	Parcelă	Nr. topo	Observații / Referințe
1	faneata	NU	490	6	389/16	-	
2	arabil	NU	8.110	6	389/16	-	

## Lungime Segmente

1) Valorile lungimilor segmentelor sunt obținute din proiecție în plan.

Punct început	X / Y	Punct sfârșit	X / Y	Lungime segment (** (m)
1	456.639,102 542.642,136	2	456.623,681 542.666,616	28.933
2	456.623,681 542.666,616	3	456.425,306 542.426,477	311.48
3	456.425,306 542.426,477	4	456.428,759 542.419,081	8.162
4	456.428,759 542.419,081	5	456.433,677 542.410,045	10.288

Punct început	X / Y	Punct sfârșit	X / Y	Lungime segment (** (m)
5	456.433,677 542.410,045	6	456.439,091 542.400,016	11.398
6	456.439,091 542.400,016	1	456.639,102 542.642,136	314.049

\*\* Lungimile segmentelor sunt determinate în planul de proiecție Stereo 70 și sunt rotunjite la 1 milimetru.

\*\*\* Distanța dintre puncte este formată din segmente cumulate ce sunt mai mici decât valoarea 1 milimetru.

Neutilizabil în Circuitul Civil



**DATE DESPRE IMOBILUL NR. 42016**

Oficiul de Cadastru și Publicitate Imobiliară MUREȘ  
Biroul de Cadastru și Publicitate Imobiliară Târnăveni

**A. Partea I. Descrierea imobilului**

TEREN Extravilan

Adresa: Jud. Mureș

Nr. Crt	Nr cadastral Nr. topografic	Suprafața* (mp)	Observații / Referințe
A1		8.200	Sector cadastral:42 Teren neimprejmuit;

**B. Partea II. Proprietari și acte**

Inscrieri privitoare la dreptul de proprietate și alte drepturi reale	Referințe
/	
Act Administrativ nr. TP 76332 , din 07/03/1995 emis de CJPSDPAT MUREȘ;	
B1	A1
Intabulare, drept de PROPRIETATE, dobandit prin Reconstituire, cota actuala 1/1 1) COROȘ D LETIȚIA, LIPSA CNP	

**C. Partea III. SARCINI .**

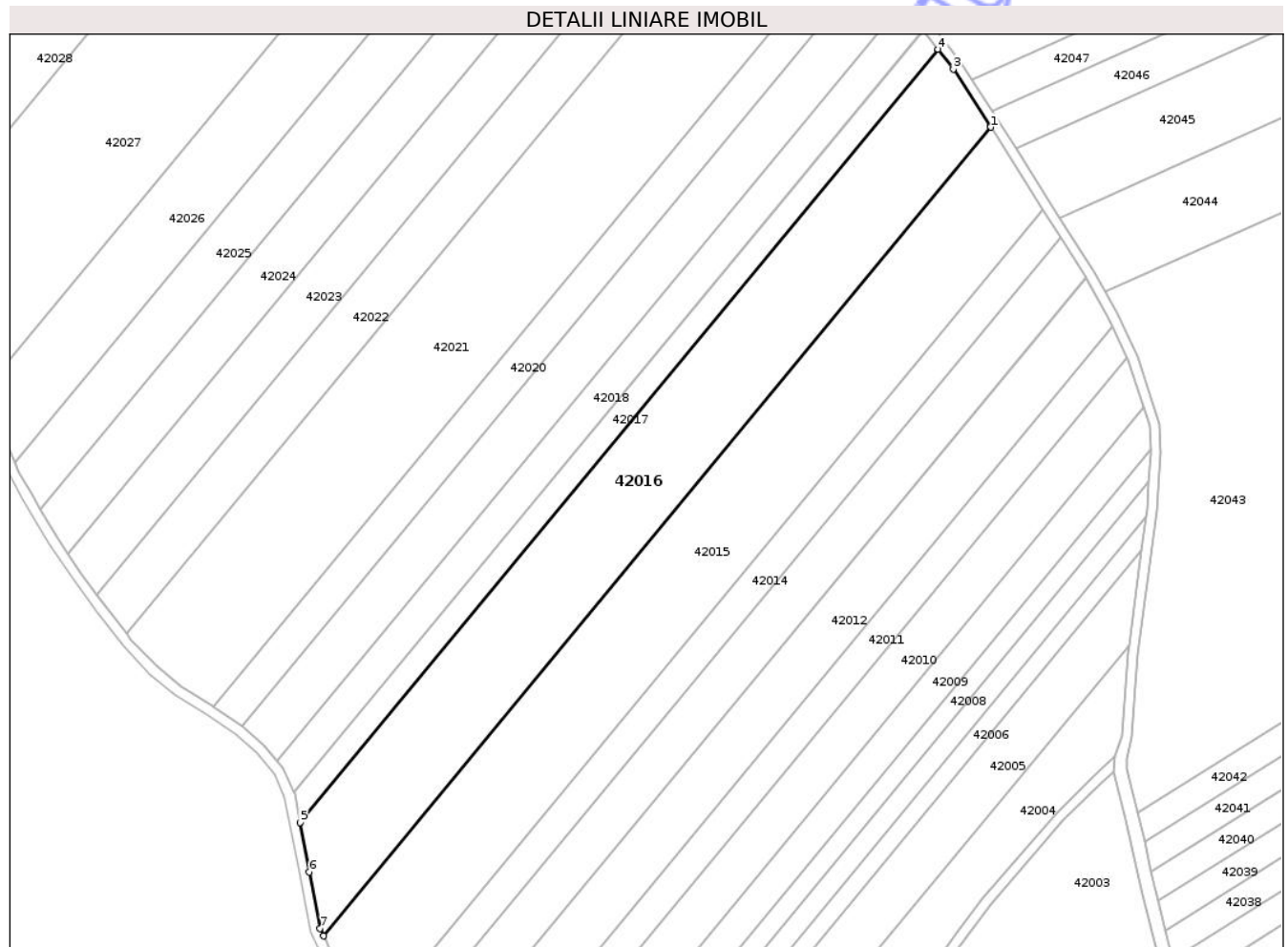
Inscrieri privind dezmembramintele dreptului de proprietate, drepturi reale de garanție și sarcini	Referințe
NU SUNT	

## Anexa Nr. 1 La Partea I

## Teren

Nr cadastral	Suprafața (mp)*	Observații / Referințe
	8.200	

\* Suprafața este determinată în planul de proiecție Stereo 70.



## Date referitoare la teren

Crt	Categorie folosință	Intravilan	Suprafața (mp)	Tarla	Parcelă	Nr. topo	Observații / Referințe
1	faneata	NU	500	6	389/17	-	
2	arabil	NU	7.700	6	389/17	-	

## Lungime Segmente

1) Valorile lungimilor segmentelor sunt obținute din proiecție în plan.

Punct început	X / Y	Punct sfârșit	X / Y	Lungime segment (** (m)
1	456.623,681 542.666,616	2	456.623,418 542.667,033	0.492
2	456.623,418 542.667,033	3	456.612,464 542.683,896	20.109
3	456.612,464 542.683,896	4	456.607,955 542.689,76	7.397
4	456.607,955 542.689,76	5	456.418,288 542.460,162	297.806

Punct început	X / Y	Punct sfârșit	X / Y	Lungime segment (** (m)
5	456.418,288 542.460,162	6	456.421,077 542.445,43	14.995
6	456.421,077 542.445,43	7	456.424,264 542.428,707	17.023
7	456.424,264 542.428,707	8	456.425,306 542.426,477	2.462
8	456.425,306 542.426,477	1	456.623,681 542.666,616	311.48

\*\* Lungimile segmentelor sunt determinate în planul de proiecție Stereo 70 și sunt rotunjite la 1 milimetru.

\*\*\* Distanța dintre puncte este formată din segmente cumulate ce sunt mai mici decât valoarea 1 milimetru.

Neutilizabil în Circuitul Civil



**DATE DESPRE IMOBILUL NR. 42017**

Oficiul de Cadastru și Publicitate Imobiliară MUREȘ  
Biroul de Cadastru și Publicitate Imobiliară Târnăveni

**A. Partea I. Descrierea imobilului**

TEREN Extravilan

Adresa: Jud. Mureș

Nr. Crt	Nr cadastral Nr. topografic	Suprafața* (mp)	Observații / Referințe
A1		2.100	Sector cadastral:42 Teren neimprejmuit;

**B. Partea II. Proprietari și acte**

Inscrieri privitoare la dreptul de proprietate și alte drepturi reale	Referințe
/	
Act Administrativ nr. PVPP NR. 117/2017 , din 23/01/2026 emis de COMUNA MICA;	
B1	A1
Inscrierea provizorie, drept de PROPRIETATE, dobandit prin Lege, cota actuala 1/1 1) COROȘ I EMIL	

**C. Partea III. SARCINI .**

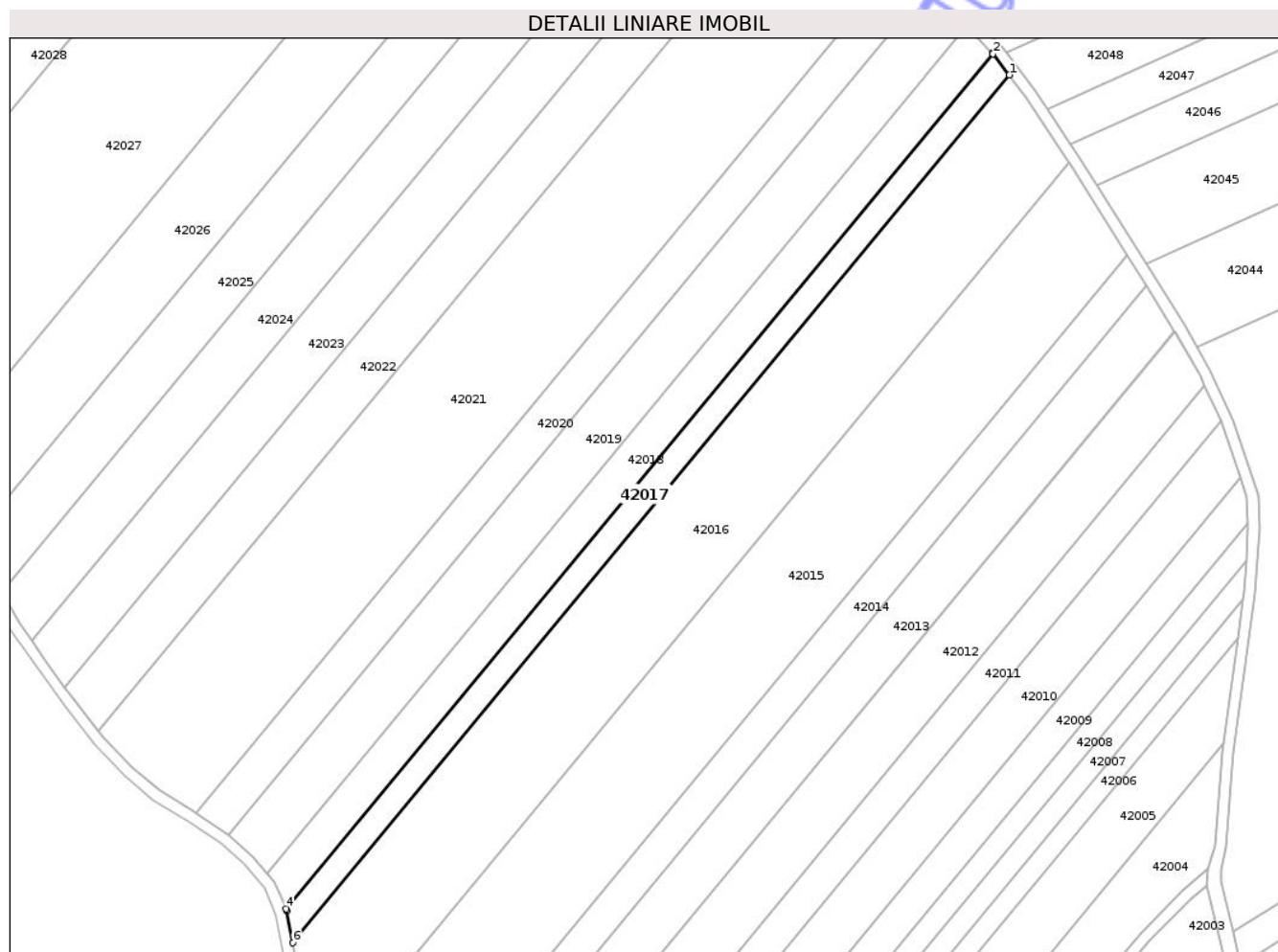
Inscrieri privind dezmembramintele dreptului de proprietate, drepturi reale de garanție și sarcini	Referințe
NU SUNT	

## Anexa Nr. 1 La Partea I

## Teren

Nr cadastral	Suprafața (mp)*	Observații / Referințe
	2.100	

\* Suprafața este determinată în planul de proiecție Stereo 70.



## Date referitoare la teren

Crt	Categorie folosință	Intra vilan	Suprafața (mp)	Tarla	Parcelă	Nr. topo	Observații / Referințe
1	arabil	NU	1.900	6	389/18	-	
2	faneata	NU	200	6	389/18/1	-	

## Lungime Segmente

1) Valorile lungimilor segmentelor sunt obținute din proiecție în plan.

Punct început	X / Y	Punct sfârșit	X / Y	Lungime segment (** (m)
1	456.607,955 542.689,76	2	456.603,648 542.695,361	7.065
2	456.603,648 542.695,361	3	456.603,499 542.695,518	0.217
3	456.603,499 542.695,518	4	456.416,477 542.469,122	293.654
4	456.416,477 542.469,122	5	456.416,671 542.468,704	0.461

Punct început	X / Y	Punct sfârșit	X / Y	Lungime segment (** (m)
5	456.416,671 542.468,704	6	456.418,288 542.460,162	8.693
6	456.418,288 542.460,162	1	456.607,955 542.689,76	297.806

\*\* Lungimile segmentelor sunt determinate în planul de proiecție Stereo 70 și sunt rotunjite la 1 milimetru.

\*\*\* Distanța dintre puncte este formată din segmente cumulate ce sunt mai mici decât valoarea 1 milimetru.

Neutilizabil în Circuitul Civil



**DATE DESPRE IMOBILUL NR. 42018**

Oficiul de Cadastru și Publicitate Imobiliară MUREȘ  
Biroul de Cadastru și Publicitate Imobiliară Târnăveni

**A. Partea I. Descrierea imobilului**

TEREN Extravilan

Adresa: Jud. Mureș

Nr. Crt	Nr cadastral Nr. topografic	Suprafața* (mp)	Observații / Referințe
A1		2.900	Sector cadastral:42 Teren neimprejmuit;

**B. Partea II. Proprietari și acte**

Inscrieri privitoare la dreptul de proprietate și alte drepturi reale	Referințe
/	
Act Administrativ nr. TP 77812 , din 22/07/2003 emis de CJPSDPAT MURES;	
B1	A1
Intabulare, drept de PROPRIETATE, dobandit prin Reconstituire, cota actuala 1/1	
1) COROS I ALEXANDRU, LIPSA CNP	
2) COROS I IOAN, LIPSA CNP	
3) OPREA I MARIA, LIPSA CNP	

**C. Partea III. SARCINI .**

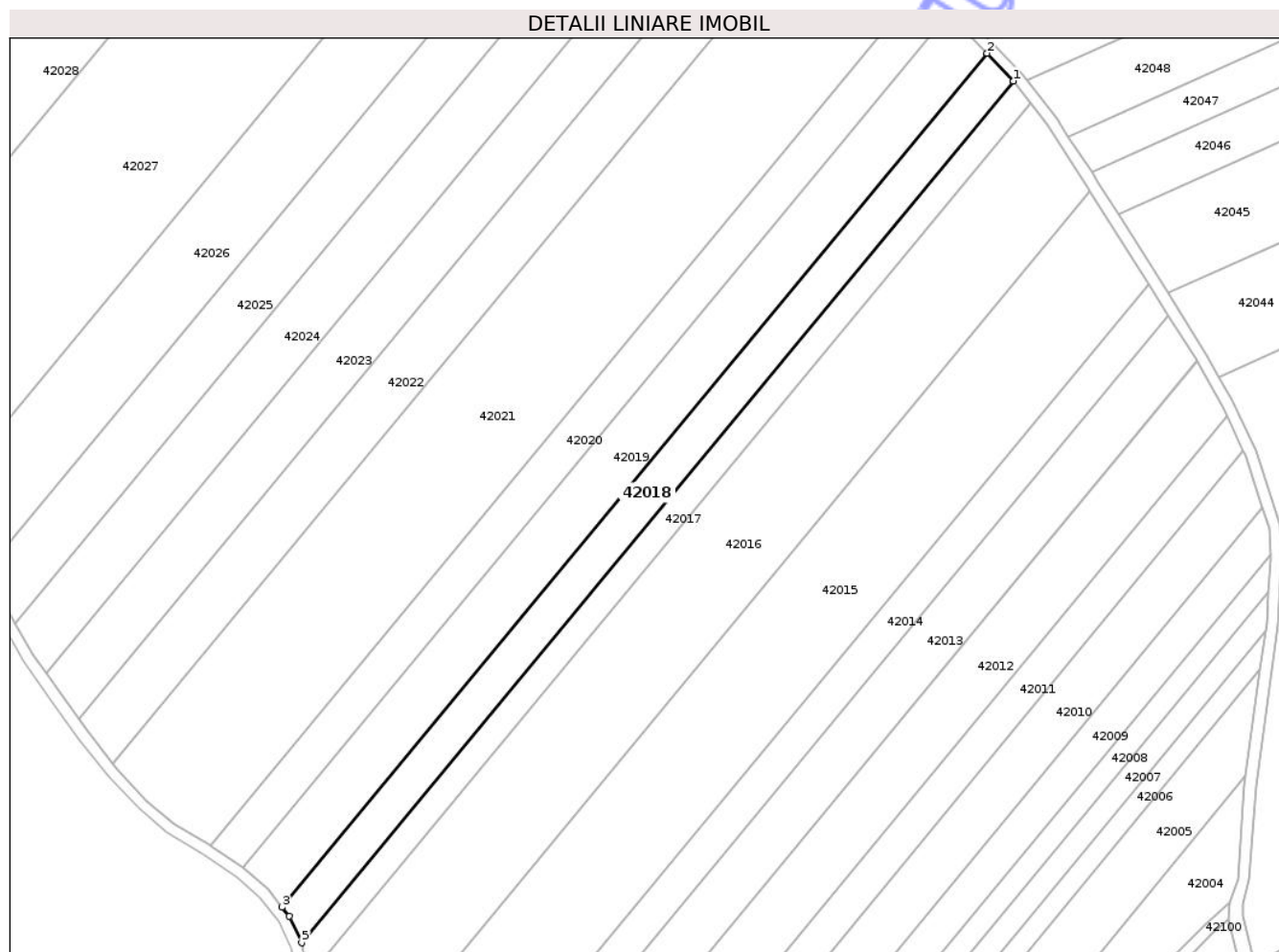
Inscrieri privind dezmembramintele dreptului de proprietate, drepturi reale de garanție și sarcini	Referințe
NU SUNT	

## Anexa Nr. 1 La Partea I

## Teren

Nr cadastral	Suprafața (mp)*	Observații / Referințe
	2.900	

\* Suprafața este determinată în planul de proiecție Stereo 70.



## Date referitoare la teren

Crt	Categorie folosință	Intravilan	Suprafața (mp)	Tarla	Parcelă	Nr. topo	Observații / Referințe
1	faneata	NU	200	6	389/19	-	
2	arabil	NU	2.700	6	389/19	-	

## Lungime Segmente

1) Valorile lungimilor segmentelor sunt obținute din proiecție în plan.

Punct început	X / Y	Punct sfârșit	X / Y	Lungime segment (** (m)
1	456.603,499 542.695,518	2	456.596,628 542.702,794	10.007
2	456.596,628 542.702,794	3	456.411,329 542.478,483	290.949
3	456.411,329 542.478,483	4	456.413,229 542.476,109	3.04
4	456.413,229 542.476,109	5	456.416,477 542.469,122	7.705

Punct început	X / Y	Punct sfârșit	X / Y	Lungime segment (** (m)
5	456.416,477 542.469,122	1	456.603,499 542.695,518	293.654

\*\* Lungimile segmentelor sunt determinate în planul de proiecție Stereo 70 și sunt rotunjite la 1 milimetru.

\*\*\* Distanța dintre puncte este formată din segmente cumulate ce sunt mai mici decât valoarea 1 milimetru.

Neutilizabil în Circuitul Civil



**DATE DESPRE IMOBILUL NR. 42019**

Oficiul de Cadastru și Publicitate Imobiliară MUREȘ  
Biroul de Cadastru și Publicitate Imobiliară Târnăveni

**A. Partea I. Descrierea imobilului**

TEREN Extravilan

Adresa: Jud. Mureș

Nr. Crt	Nr cadastral Nr. topografic	Suprafața* (mp)	Observații / Referințe
A1	50881	4.200	Sector cadastral:42 Teren neimprejmuit;

**B. Partea II. Proprietari și acte**

Inscrieri privitoare la dreptul de proprietate și alte drepturi reale	Referințe
<b>11432 / 10/08/2012</b>	
Act Notarial nr. CONTRACT DE DONATIE NR 1090 , din 09/08/2012 emis de BNP .CEUSAN RALUCA;	
B7	A1
Intabulare, drept de PROPRIETATEcu titlu de donatie, dobandit prin Conventie, cota actuala 1/1	
1) BOTEZAN TEODORA MIHAELA, mionora	

**C. Partea III. SARCINI .**

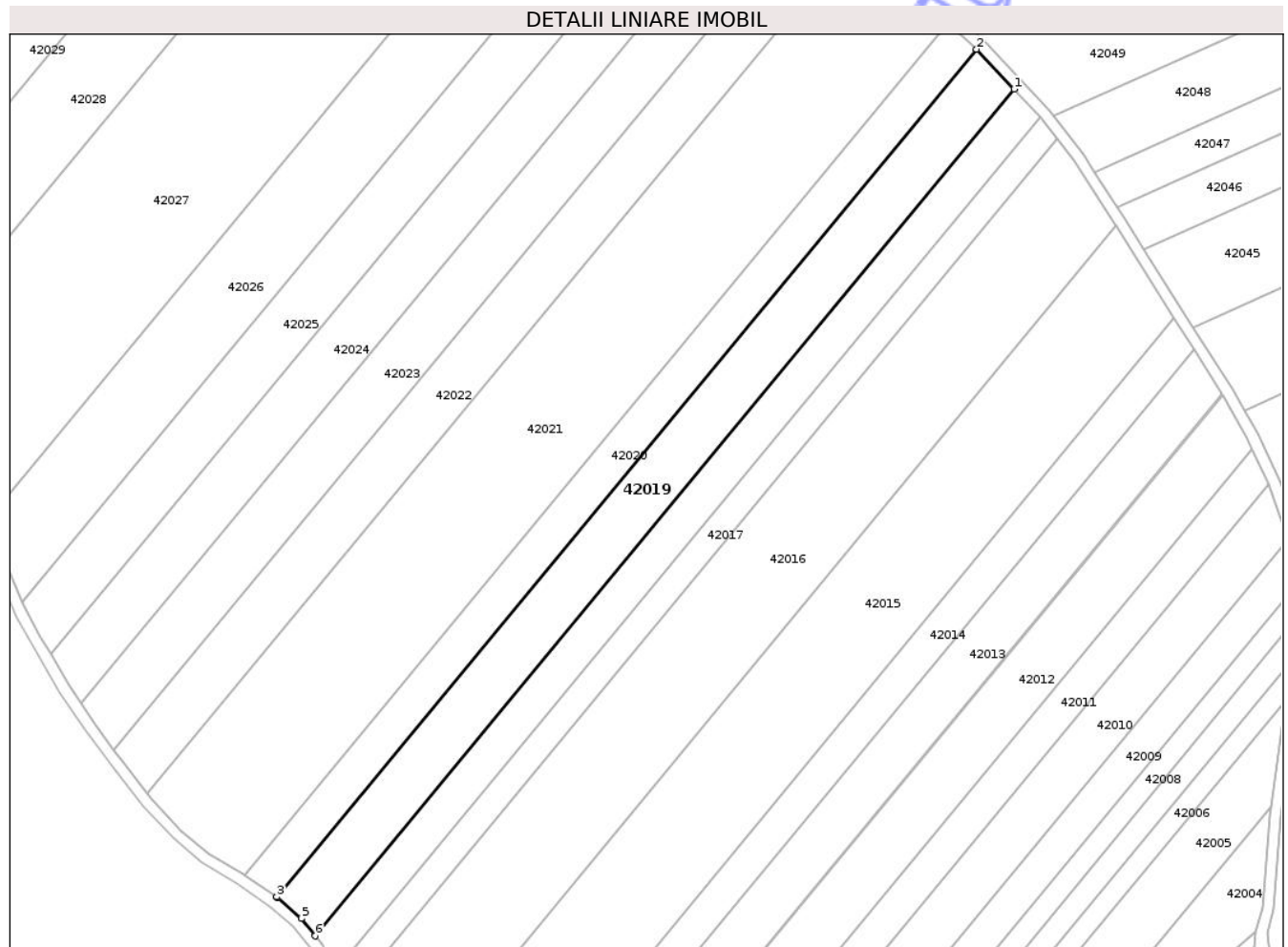
Inscrieri privind dezmembramintele dreptului de proprietate, drepturi reale de garanție și sarcini	Referințe
NU SUNT	

## Anexa Nr. 1 La Partea I

## Teren

Nr cadastral	Suprafața (mp)*	Observații / Referințe
50881	4.200	

\* Suprafața este determinată în planul de proiecție Stereo 70.



## Date referitoare la teren

Crt	Categorie folosință	Intravilan	Suprafața (mp)	Tarla	Parcelă	Nr. topo	Observații / Referințe
1	arabil	NU	3.900	6	389/20	-	
2	faneata	NU	300	6	389/20	-	

## Lungime Segmente

1) Valorile lungimilor segmentelor sunt obținute din proiecție în plan.

Punct început	X / Y	Punct sfârșit	X / Y	Lungime segment (** (m)
1	456.596,628 542.702,794	2	456.586,635 542.713,374	14.554
2	456.586,635 542.713,374	3	456.401,123 542.488,806	291.282
3	456.401,123 542.488,806	4	456.401,169 542.488,775	0.056
4	456.401,169 542.488,775	5	456.407,646 542.483,084	8.621

Punct început	X / Y	Punct sfârșit	X / Y	Lungime segment (** (m)
5	456.407,646 542.483,084	6	456.411,329 542.478,483	5.894
6	456.411,329 542.478,483	1	456.596,628 542.702,794	290.949

\*\* Lungimile segmentelor sunt determinate în planul de proiecție Stereo 70 și sunt rotunjite la 1 milimetru.

\*\*\* Distanța dintre puncte este formată din segmente cumulate ce sunt mai mici decât valoarea 1 milimetru.

Neutilizabil în Circuitul Civil



**DATE DESPRE IMOBILUL NR. 42020**

Oficiul de Cadastru și Publicitate Imobiliară MUREȘ  
Biroul de Cadastru și Publicitate Imobiliară Târnăveni

**A. Partea I. Descrierea imobilului**

Nr. CF vechi:224/N  
Nr. cadastral vechi:360

TEREN Extravilan

Adresa: Jud. Mureș

Nr. Crt	Nr cadastral Nr. topografic	Suprafața* (mp)	Observații / Referințe
A1	51053	3.000	Sector cadastral:42 Teren neimprejmuit;

**B. Partea II. Proprietari și acte**

Inscrieri privitoare la dreptul de proprietate și alte drepturi reale		Referințe
<b>34 / 04/01/2013</b>		
Act Notarial nr. CM. 96 , din 28/12/2012 emis de NP HELJU DANIELA;		
B2	Intabulare, drept de PROPRIETATEcu titlu de mostenire, dobandit prin Succesiune, cota actuala 1/4 1) CORBUREANU SUSANA VALENTINA	A1
B3	Intabulare, drept de PROPRIETATEcu titlu de mostenire, dobandit prin Succesiune, cota actuala 3/4 1) CORBUREANU MARIUS	A1

**C. Partea III. SARCINI .**

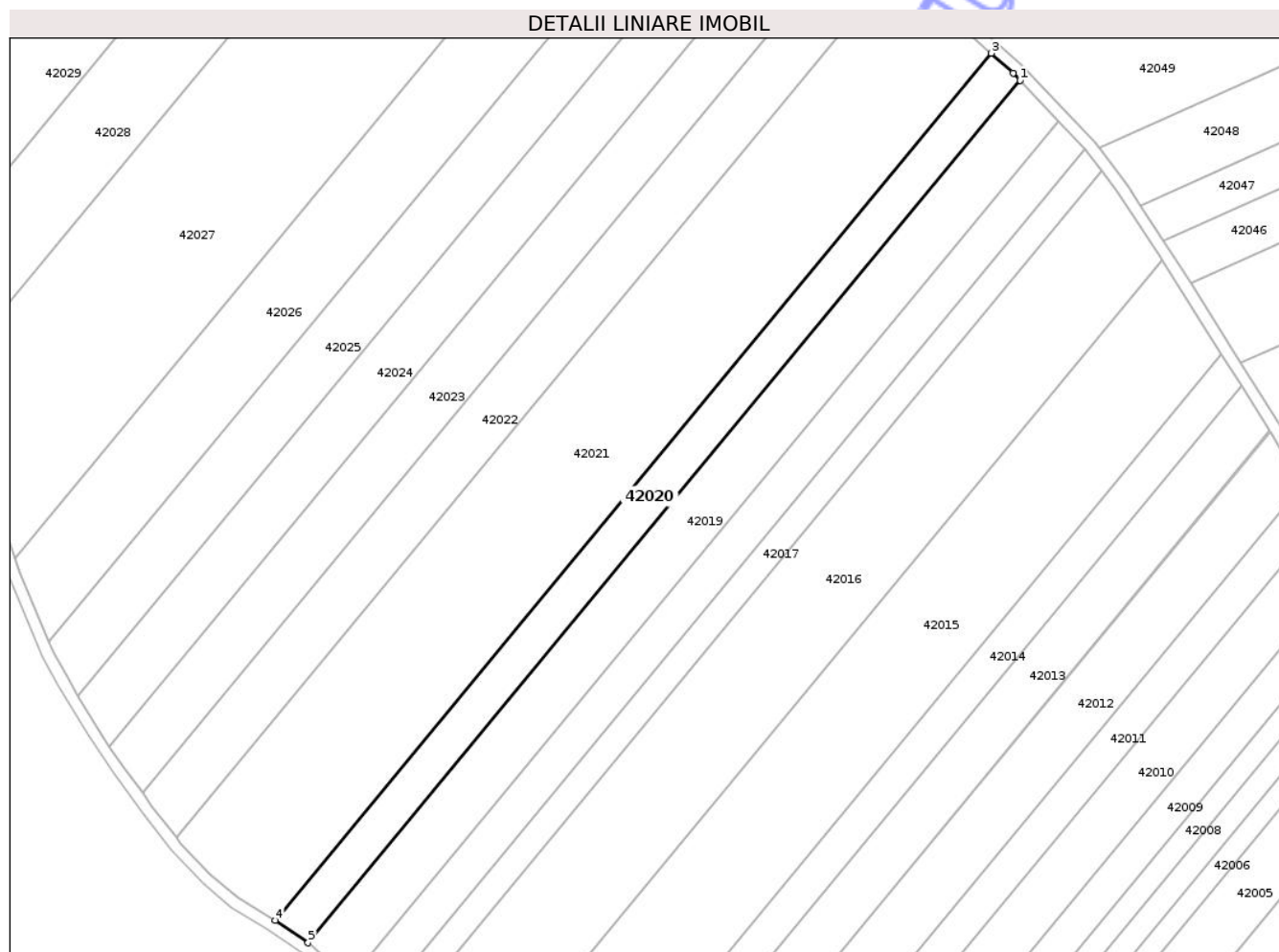
Inscrieri privind dezmembramintele dreptului de proprietate, drepturi reale de garanție și sarcini	Referințe
NU SUNT	

## Anexa Nr. 1 La Partea I

## Teren

Nr cadastral	Suprafața (mp)*	Observații / Referințe
51053	3.000	

\* Suprafața este determinată în planul de proiecție Stereo 70.



## Date referitoare la teren

Crt	Categorie folosință	Intra vilan	Suprafața (mp)	Tarla	Parcelă	Nr. topo	Observații / Referințe
1	arabil	NU	2.800	6	389/21	-	
2	faneata	NU	200	6	389/21	-	

## Lungime Segmente

1) Valorile lungimilor segmentelor sunt obținute din proiecție în plan.

Punct început	X / Y	Punct sfârșit	X / Y	Lungime segment (** (m)
1	456.586,635 542.713,374	2	456.584,841 542.715,273	2.612
2	456.584,841 542.715,273	3	456.579,132 542.720,414	7.683
3	456.579,132 542.720,414	4	456.392,585 542.494,592	292.908
4	456.392,585 542.494,592	5	456.401,123 542.488,806	10.314

Punct început	X / Y	Punct sfârșit	X / Y	Lungime segment (** (m)
5	456.401,123 542.488,806	1	456.586,635 542.713,374	291.282

\*\* Lungimile segmentelor sunt determinate în planul de proiecție Stereo 70 și sunt rotunjite la 1 milimetru.

\*\*\* Distanța dintre puncte este formată din segmente cumulate ce sunt mai mici decât valoarea 1 milimetru.

Neutilizabil în Circuitul Civil



**DATE DESPRE IMOBILUL NR. 42021**

Oficiul de Cadastru și Publicitate Imobiliară MUREȘ  
Biroul de Cadastru și Publicitate Imobiliară Târnăveni

**A. Partea I. Descrierea imobilului**

TEREN Extravilan

Adresa: Jud. Mureș

Nr. Crt	Nr cadastral Nr. topografic	Suprafața* (mp)	Observații / Referințe
A1		9.900	Sector cadastral:42 Teren neimprejmuit;

**B. Partea II. Proprietari și acte**

Inscrieri privitoare la dreptul de proprietate și alte drepturi reale	Referințe
/	
Act Administrativ nr. TP 77858 , din 06/05/2005 emis de CJPSDPAT MURES;	
B1	A1
Intabulare, drept de PROPRIETATE, dobandit prin Reconstituire, cota actuala 1/1	
1) SOCACIU P PETRU, LIPSA CNP 2) COROS P ZAMFIRA, LIPSA CNP 3) SOCACIU P EUGEN, LIPSA CNP 4) SOCACIU P MARIA, LIPSA CNP 5) SOCACIU P IOAN, LIPSA CNP 6) SOCACIU P DUMITRU, LIPSA CNP	

**C. Partea III. SARCINI .**

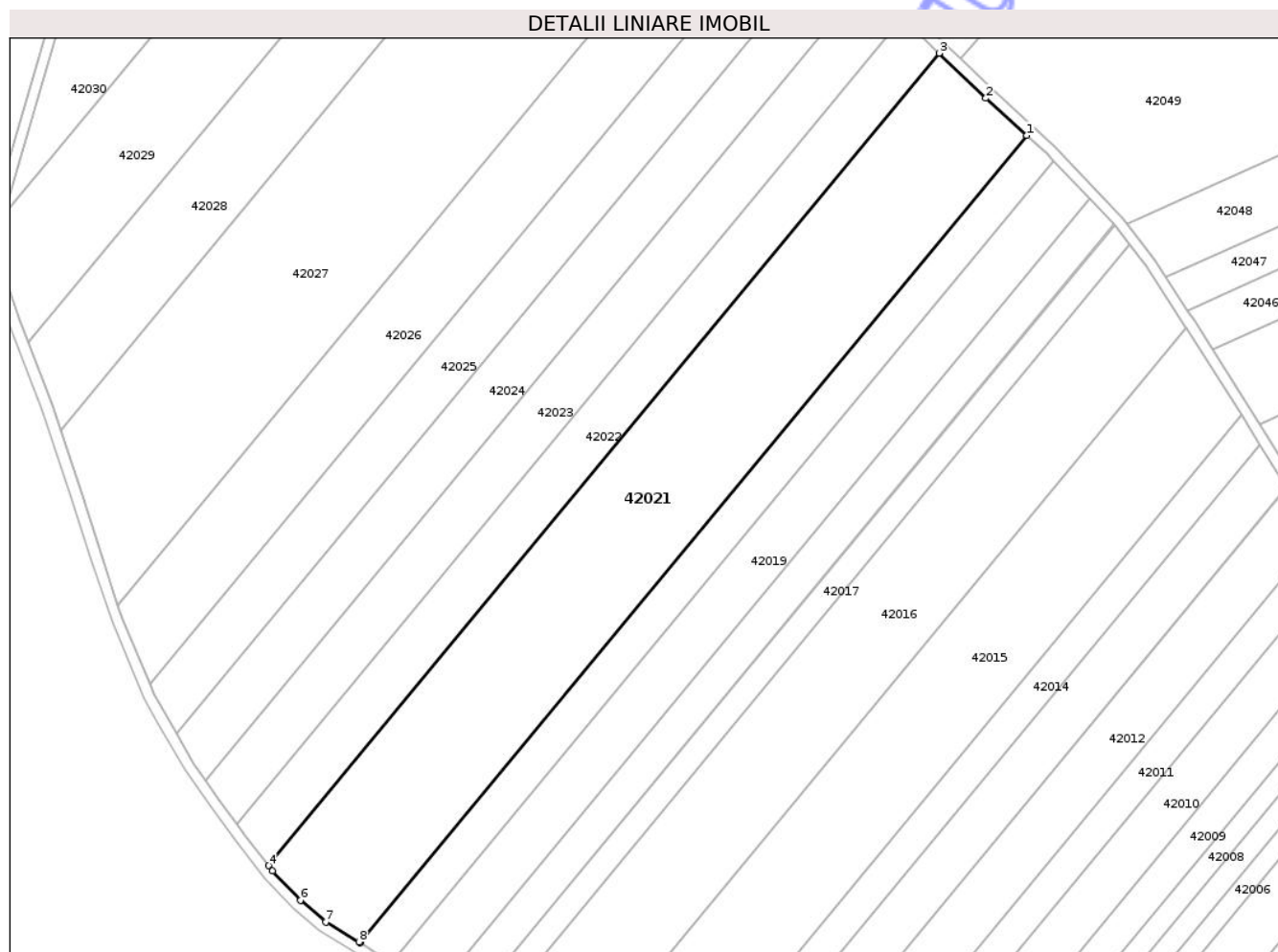
Inscrieri privind dezmembramintele dreptului de proprietate, drepturi reale de garanție și sarcini	Referințe
NU SUNT	

## Anexa Nr. 1 La Partea I

## Teren

Nr cadastral	Suprafața (mp)*	Observații / Referințe
	9.900	

\* Suprafața este determinată în planul de proiecție Stereo 70.



## Date referitoare la teren

Crt	Categorie folosință	Intra vilan	Suprafața (mp)	Tarla	Parcelă	Nr. topo	Observații / Referințe
1	faneata	NU	1.390	6	389/22	-	
2	arabil	NU	8.510	6	389/22	-	

## Lungime Segmente

1) Valorile lungimilor segmentelor sunt obținute din proiecție în plan.

Punct început	X / Y	Punct sfârșit	X / Y	Lungime segment (** (m)
1	456.579,132 542.720,414	2	456.567,618 542.730,783	15.495
2	456.567,618 542.730,783	3	456.554,556 542.743,393	18.156
3	456.554,556 542.743,393	4	456.366,841 542.516,157	294.742
4	456.366,841 542.516,157	5	456.367,98 542.514,69	1.858

Punct început	X / Y	Punct sfârșit	X / Y	Lungime segment (** (m)
5	456.367,98 542.514,69	6	456.375,812 542.506,486	11.342
6	456.375,812 542.506,486	7	456.382,876 542.500,42	9.311
7	456.382,876 542.500,42	8	456.392,178 542.494,868	10.833
8	456.392,178 542.494,868	9	456.392,585 542.494,592	0.491
9	456.392,585 542.494,592	1	456.579,132 542.720,414	292.908

\*\* Lungimile segmentelor sunt determinate în planul de proiecție Stereo 70 și sunt rotunjite la 1 milimetru.

\*\*\* Distanța dintre puncte este formată din segmente cumulate ce sunt mai mici decât valoarea 1 milimetru.

Neutilizabil în Circuitul Civil

