

**DATE DESPRE IMOBILUL NR. 4003**

Oficiul de Cadastru și Publicitate Imobiliară MUREȘ
Biroul de Cadastru și Publicitate Imobiliară Târgu Mureș

A. Partea I. Descrierea imobilului

TEREN Extravilan

Adresa: Jud. Mureș

Nr. Crt	Nr cadastral Nr. topografic	Suprafața* (mp)	Observații / Referințe
A1		900	Sector cadastral:17 Teren neimprejmuit;

B. Partea II. Proprietari și acte

Inscrieri privitoare la dreptul de proprietate și alte drepturi reale	Referințe
/	
Act Administrativ nr. 72551, din 15/02/2006 emis de CJSDPAT MURES;	
B1	A1
Intabulare, drept de PROPRIETATE, dobandit prin Reconstituire, cota actuala 1/1, cota initiala 1/1	
1) TATAR M MALVINA	

C. Partea III. SARCINI .

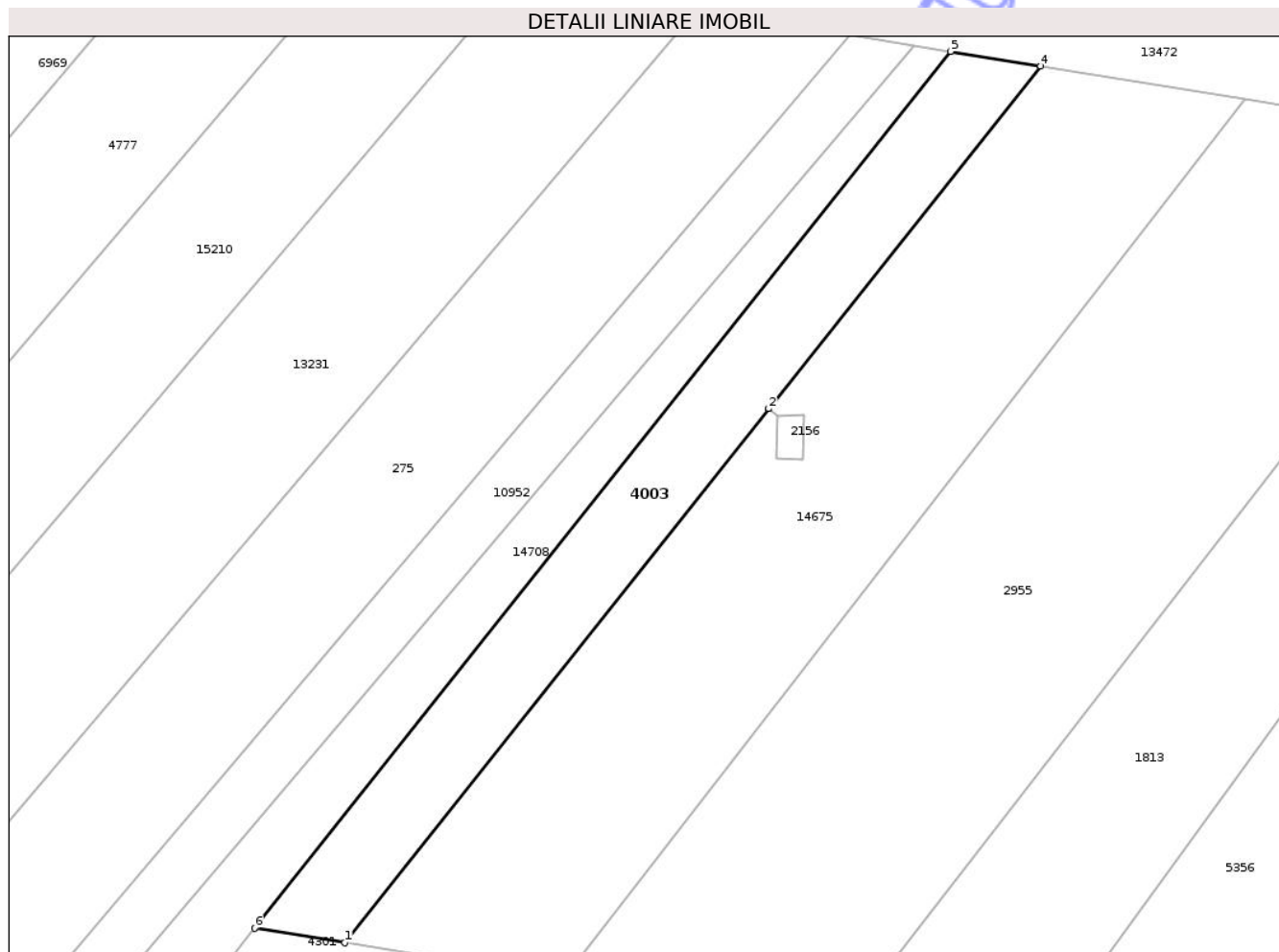
Inscrieri privind dezmembramintele dreptului de proprietate, drepturi reale de garanție și sarcini	Referințe
NU SUNT	

Anexa Nr. 1 La Partea I

Teren

Nr cadastral	Suprafața (mp)*	Observații / Referințe
	900	

* Suprafața este determinată în planul de proiecție Stereo 70.



Date referitoare la teren

Crt	Categorie folosință	Intra vilan	Suprafața (mp)	Tarla	Parcelă	Nr. topo	Observații / Referințe
1	arabil	NU	900	34	1080/18	-	

Lungime Segmente

1) Valorile lungimilor segmentelor sunt obținute din proiecție în plan.

Punct început	X / Y	Punct sfârșit	X / Y	Lungime segment (** (m)
1	474.423,487 558.869,451	2	474.466,11 558.923,082	68.506
2	474.466,11 558.923,082	3	474.466,113 558.923,086	0.005
3	474.466,113 558.923,086	4	474.493,446 558.957,478	43.931
4	474.493,446 558.957,478	5	474.484,386 558.958,943	9.178
5	474.484,386 558.958,943	6	474.414,427 558.870,916	112.441

Punct început	X / Y	Punct sfârșit	X / Y	Lungime segment (** (m)
6	474.414,427 558.870,916	1	474.423,487 558.869,451	9.178

** Lungimile segmentelor sunt determinate în planul de proiecție Stereo 70 și sunt rotunjite la 1 milimetru.

*** Distanța dintre puncte este formată din segmente cumulate ce sunt mai mici decât valoarea 1 milimetru.

Neutilizabil în Circuitul Civil

**DATE DESPRE IMOBILUL NR. 4016**

Oficiul de Cadastru și Publicitate Imobiliară MUREȘ
Biroul de Cadastru și Publicitate Imobiliară Târgu Mureș

A. Partea I. Descrierea imobilului

TEREN Intravilan

Adresa: Loc. Corunca, Jud. Mureș

Nr. Crt	Nr cadastral Nr. topografic	Suprafața* (mp)	Observații / Referințe
A1		3.000	Sector cadastral:5 Teren neimprejmuit;

B. Partea II. Proprietari și acte

Inscrieri privitoare la dreptul de proprietate și alte drepturi reale	Referințe
/	
Act Administrativ nr. 12419, din 07/07/2010 emis de CJSPT Mures;	
B1	A1
Intabulare, drept de PROPRIETATE, dobandit prin Constituire, cota actuala 1/1, cota initiala 1/1	
1) GYORGY I. JUSTINA	

C. Partea III. SARCINI .

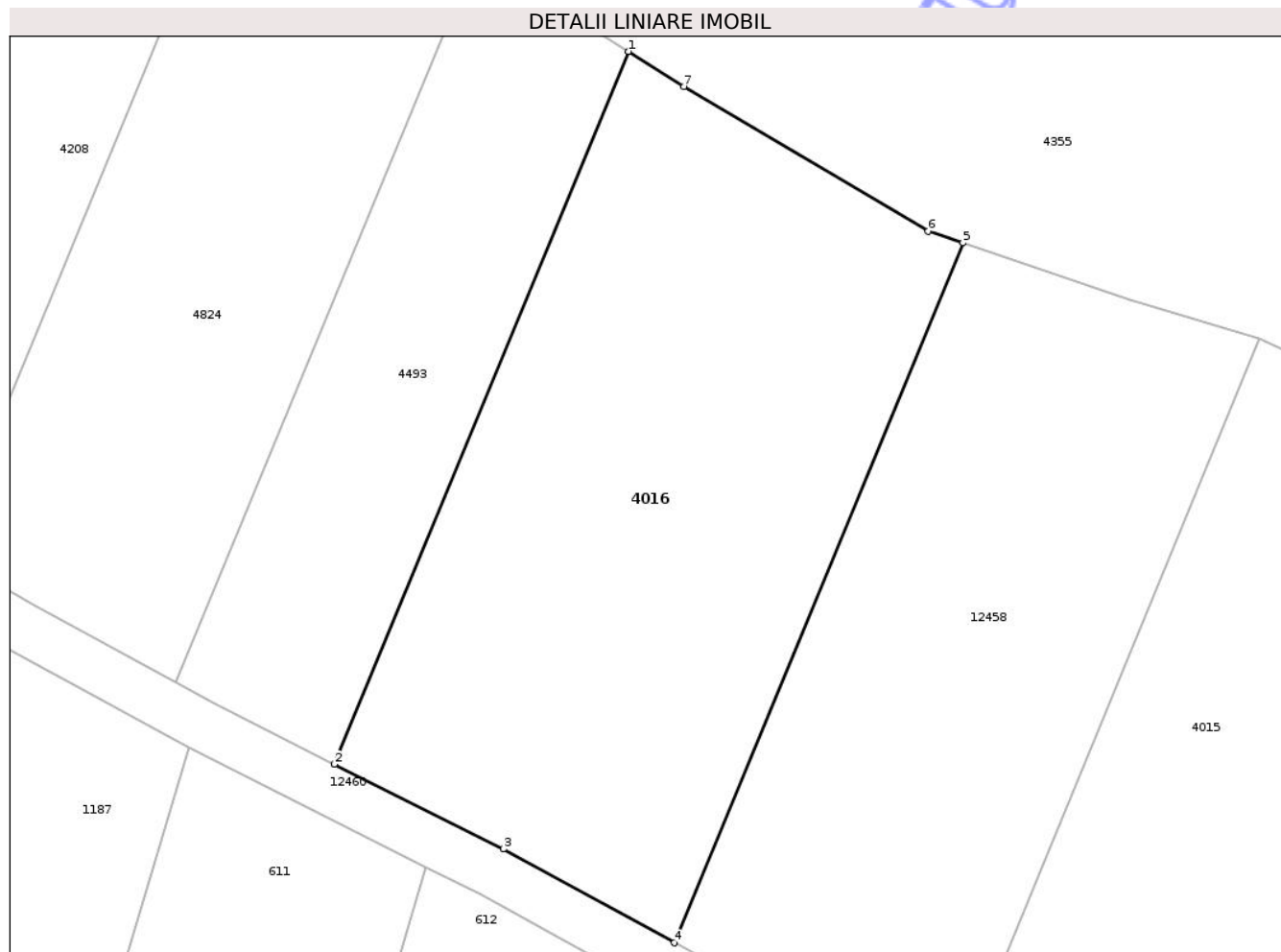
Inscrieri privind dezmembramintele dreptului de proprietate, drepturi reale de garanție și sarcini	Referințe
NU SUNT	

Anexa Nr. 1 La Partea I

Teren

Nr cadastral	Suprafața (mp)*	Observații / Referințe
	3.000	

* Suprafața este determinată în planul de proiecție Stereo 70.



Date referitoare la teren

Crt	Categorie folosință	Intra vilan	Suprafața (mp)	Tarla	Parcelă	Nr. topo	Observații / Referințe
1	padure	DA	3.000	42	1229/20	-	

Lungime Segmente

1) Valorile lungimilor segmentelor sunt obținute din proiecție în plan.

Punct început	X / Y	Punct sfârșit	X / Y	Lungime segment (** (m)
1	471.042,541 557.219,858	2	471.012,595 557.147,36	78.439
2	471.012,595 557.147,36	3	471.029,767 557.138,729	19.219
3	471.029,767 557.138,729	4	471.047,188 557.129,203	19.855
4	471.047,188 557.129,203	5	471.076,585 557.200,373	77.002
5	471.076,585 557.200,373	6	471.073,045 557.201,576	3.739

Punct început	X / Y	Punct sfârșit	X / Y	Lungime segment (** (m)
6	471.073,045 557.201,576	7	471.048,174 557.216,28	28.892
7	471.048,174 557.216,28	1	471.042,541 557.219,858	6.673

** Lungimile segmentelor sunt determinate în planul de proiecție Stereo 70 și sunt rotunjite la 1 milimetru.

*** Distanța dintre puncte este formată din segmente cumulate ce sunt mai mici decât valoarea 1 milimetru.

Neutilizabil în Circuitul Civil

**DATE DESPRE IMOBILUL NR. 4061**

Oficiul de Cadastru și Publicitate Imobiliară MUREȘ
Biroul de Cadastru și Publicitate Imobiliară Târgu Mureș

A. Partea I. Descrierea imobilului

TEREN Intravilan

Adresa: Loc. Corunca, Jud. Mureș

Nr. Crt	Nr cadastral Nr. topografic	Suprafața* (mp)	Observații / Referințe
A1		219	Sector cadastral:5 Teren împrejmuit;

B. Partea II. Proprietari și acte

Inscrieri privitoare la dreptul de proprietate și alte drepturi reale	Referințe
/	
Act Administrativ nr. 186427, din 21/12/2010 emis de CJSPT Mures;	
B1	A1
Intabulare, drept de PROPRIETATE, dobandit prin Reconstituire, cota actuala 1/1, cota initiala 1/1	
1) SZÁSZ GH. MARTIN, Decedat DEFUNCT:Da	
2) SZÁSZ G. ETELCA	

C. Partea III. SARCINI .

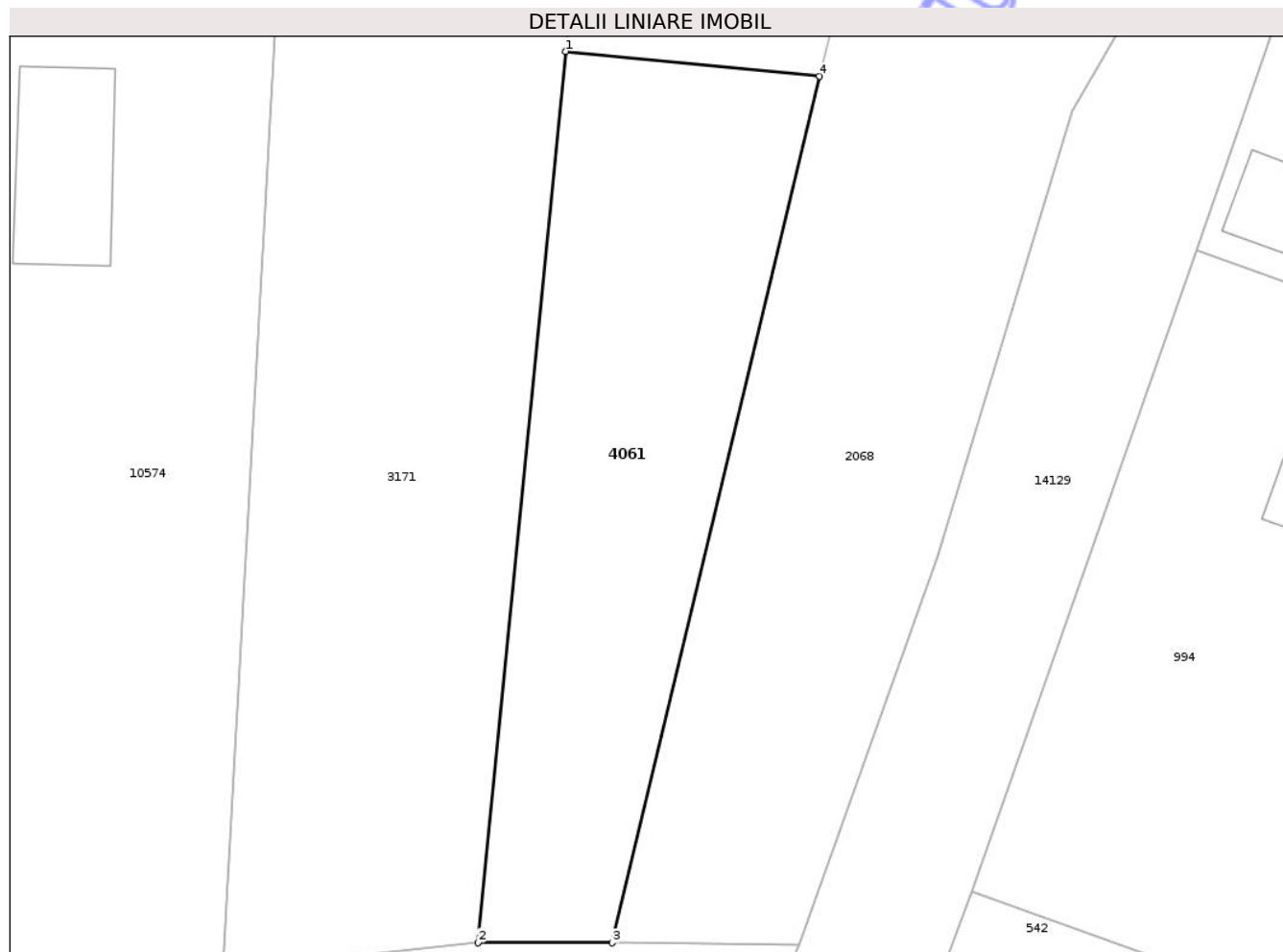
Inscrieri privind dezmembramintele dreptului de proprietate, drepturi reale de garanție și sarcini	Referințe
NU SUNT	

Anexa Nr. 1 La Partea I

Teren

Nr cadastral	Suprafața (mp)*	Observații / Referințe
	219	

* Suprafața este determinată în planul de proiecție Stereo 70.



Date referitoare la teren

Crt	Categorie folosință	Intra vilan	Suprafața (mp)	Tarla	Parcelă	Nr. topo	Observații / Referințe
1	arabil	DA	219	54	38/2	-	

Lungime Segmente

1) Valorile lungimilor segmentelor sunt obținute din proiecție în plan.

Punct început	X / Y	Punct sfârșit	X / Y	Lungime segment (** (m)
1	470.226,64 557.718,513	2	470.223,517 557.686,779	31.887
2	470.223,517 557.686,779	3	470.228,295 557.686,768	4.778
3	470.228,295 557.686,768	4	470.235,697 557.717,629	31.736
4	470.235,697 557.717,629	1	470.226,64 557.718,513	9.1

** Lungimile segmentelor sunt determinate în planul de proiecție Stereo 70 și sunt rotunjite la 1 milimetru.

*** Distanţa dintre puncte este formată din segmente cumulate ce sunt mai mici decât valoarea 1 milimetru.

Neutilizabil în Circuitul
Civil

**DATE DESPRE IMOBILUL NR. 4083**

Oficiul de Cadastru și Publicitate Imobiliară MUREȘ
Biroul de Cadastru și Publicitate Imobiliară Târgu Mureș

A. Partea I. Descrierea imobilului

TEREN Extravilan

Adresa: Jud. Mureș

Nr. Crt	Nr cadastral Nr. topografic	Suprafața* (mp)	Observații / Referințe
A1		4.500	Sector cadastral:18 Teren neimprejmuit;

B. Partea II. Proprietari și acte

Inscrieri privitoare la dreptul de proprietate și alte drepturi reale	Referințe
/	
Act Administrativ nr. 169235, din 24/04/2007 emis de CJSDPAT MUREȘ;	
B1	A1
Intabulare, drept de PROPRIETATE, dobandit prin Reconstituire, cota actuala 1/1, cota initiala 1/1	
1) CSIKI I GERGELY	

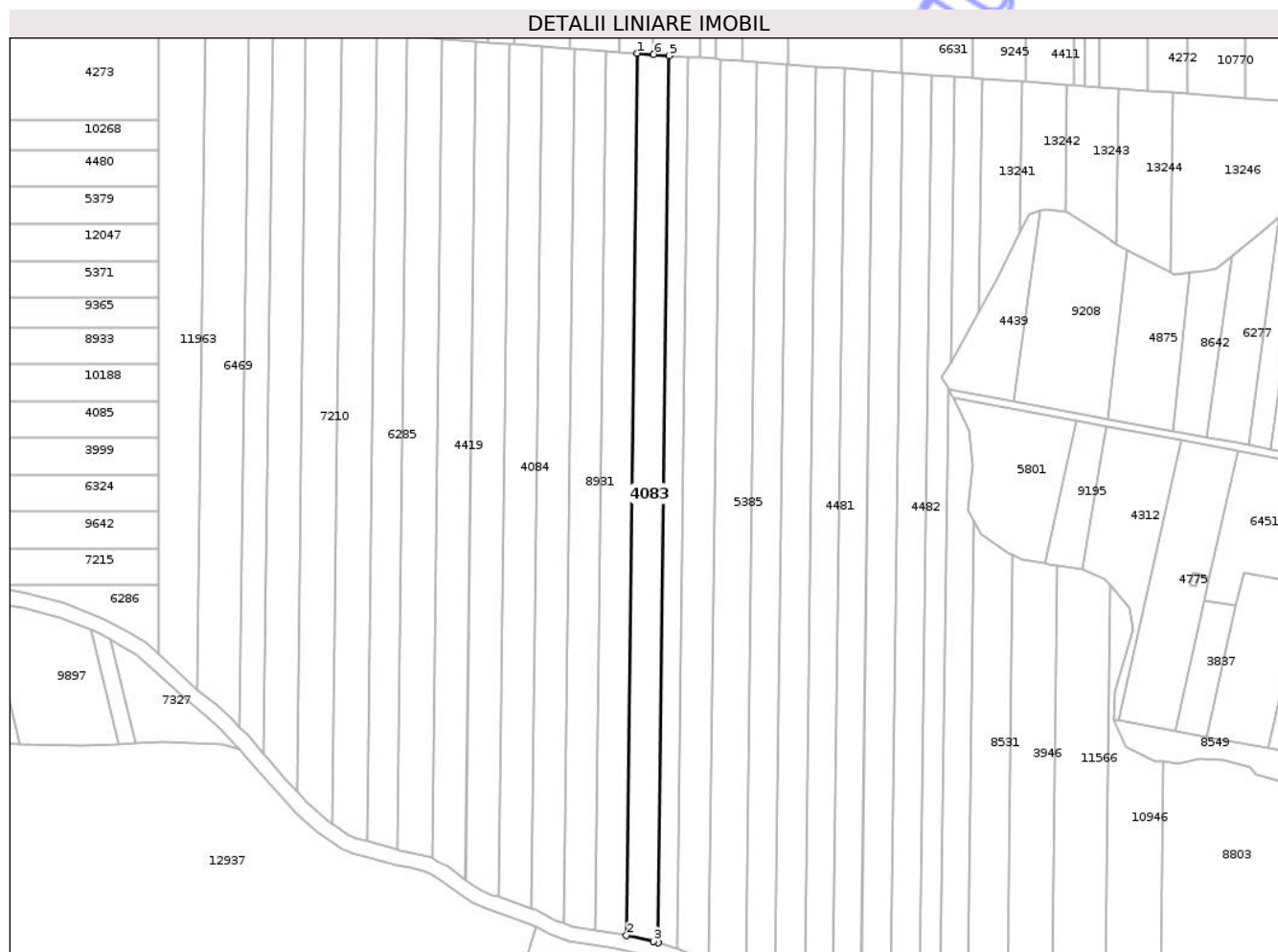
C. Partea III. SARCINI .

Inscrieri privind dezmembramintele dreptului de proprietate, drepturi reale de garanție și sarcini	Referințe
NU SUNT	

Teren

Nr cadastral	Suprafața (mp)*	Observații / Referințe
	4.500	

* Suprafața este determinată în planul de proiecție Stereo 70.



Date referitoare la teren

Crt	Categorie folosință	Intra vilan	Suprafața (mp)	Tarla	Parcelă	Nr. topo	Observații / Referințe
1	padure	NU	4.500	33	1078/8	-	

Lungime Segmente

1) Valorile lungimilor segmentelor sunt obținute din proiecție în plan.

Punct început	X / Y	Punct sfârșit	X / Y	Lungime segment (** (m)
1	474.567,662 558.642,659	2	474.563,289 558.288,738	353.948
2	474.563,289 558.288,738	3	474.574,03 558.286,416	10.989
3	474.574,03 558.286,416	4	474.575,935 558.285,838	1.991
4	474.575,935 558.285,838	5	474.580,332 558.641,73	355.919
5	474.580,332 558.641,73	6	474.574,198 558.642,18	6.15

Punct început	X / Y	Punct sfârșit	X / Y	Lungime segment (** (m)
6	474.574,198 558.642,18	1	474.567,662 558.642,659	6.554

** Lungimile segmentelor sunt determinate în planul de proiecție Stereo 70 și sunt rotunjite la 1 milimetru.

*** Distanța dintre puncte este formată din segmente cumulate ce sunt mai mici decât valoarea 1 milimetru.

Neutilizabil în Circuitul Civil

**DATE DESPRE IMOBILUL NR. 4089**

Oficiul de Cadastru și Publicitate Imobiliară MUREȘ
Biroul de Cadastru și Publicitate Imobiliară Târgu Mureș

A. Partea I. Descrierea imobilului

TEREN Intravilan

Adresa: Loc. Corunca, Jud. Mureș

Nr. Crt	Nr cadastral Nr. topografic	Suprafața* (mp)	Observații / Referințe
A1		1.500	Sector cadastral:2 Teren neimprejmuit;

B. Partea II. Proprietari și acte

Inscrieri privitoare la dreptul de proprietate și alte drepturi reale	Referințe
/	
Act Administrativ nr. 169222, din 11/01/2007 emis de CJSDPAT MUREȘ;	
B1	A1
Intabulare, drept de PROPRIETATE, dobandit prin Reconstituire, cota actuala 1/1, cota initiala 1/1	
1) BALIZ S ELISABETA , Decedat DEFUNCT:Da	

C. Partea III. SARCINI .

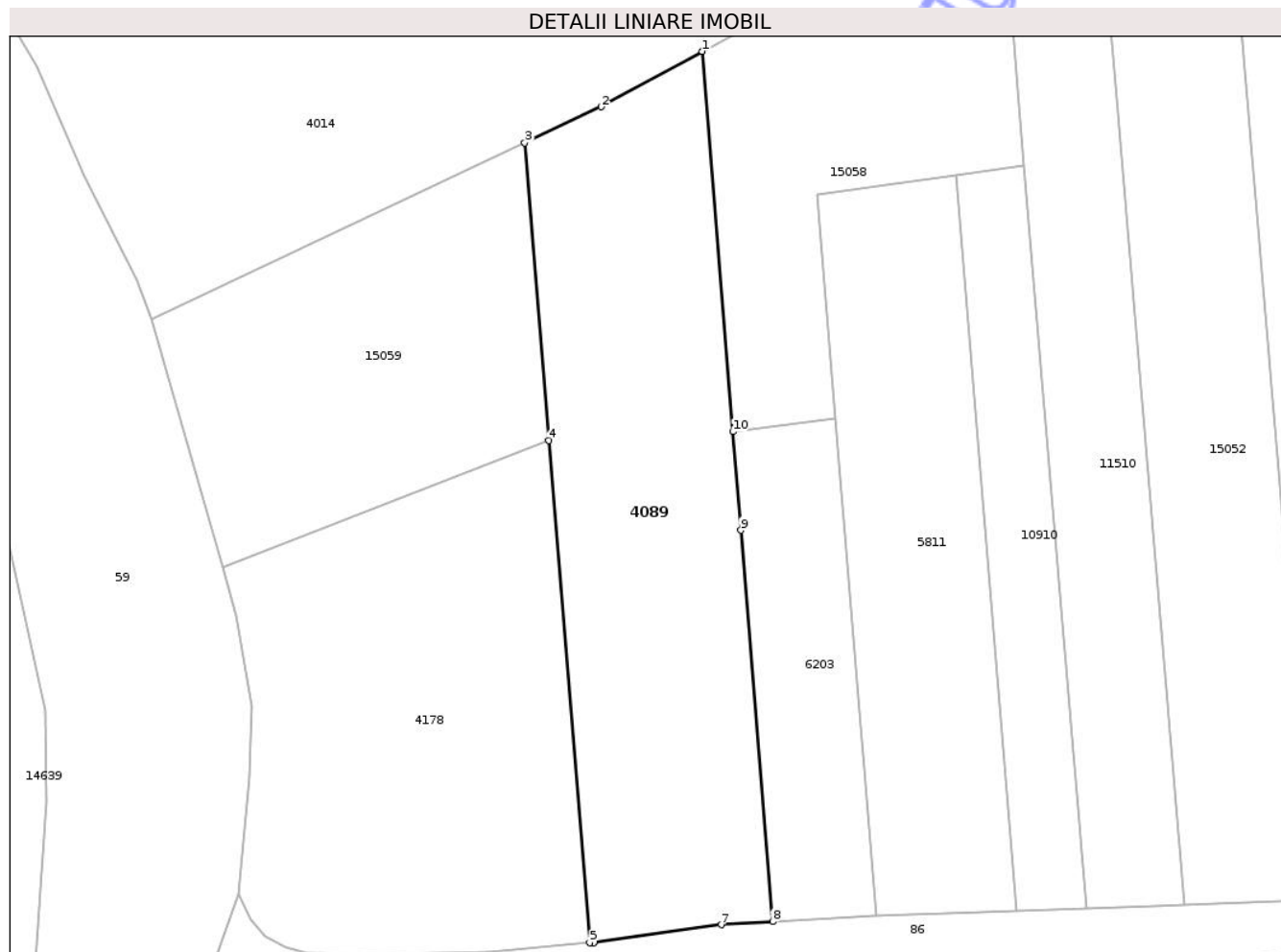
Inscrieri privind dezmembramintele dreptului de proprietate, drepturi reale de garanție și sarcini	Referințe
NU SUNT	

Anexa Nr. 1 La Partea I

Teren

Nr cadastral	Suprafața (mp)*	Observații / Referințe
	1.500	

* Suprafața este determinată în planul de proiecție Stereo 70.



Date referitoare la teren

Crt	Categorie folosință	Intra vilan	Suprafața (mp)	Tarla	Parcelă	Nr. topo	Observații / Referințe
1	arabil	DA	570	27	913/2	-	
2	faneata	DA	930	-	-	-	

Lungime Segmente

1) Valorile lungimilor segmentelor sunt obținute din proiecție în plan.

Punct început	X / Y	Punct sfârșit	X / Y	Lungime segment (** (m)
1	470.681,163 558.615,423	2	470.671,182 558.609,962	11.377
2	470.671,182 558.609,962	3	470.663,637 558.606,398	8.344
3	470.663,637 558.606,398	4	470.666,018 558.576,999	29.495
4	470.666,018 558.576,999	5	470.670,033 558.527,425	49.736

Punct început	X / Y	Punct sfârșit	X / Y	Lungime segment (** (m)
5	470.670,033 558.527,425	6	470.670,454 558.527,462	0.423
6	470.670,454 558.527,462	7	470.683,045 558.529,2	12.71
7	470.683,045 558.529,2	8	470.688,122 558.529,509	5.086
8	470.688,122 558.529,509	9	470.684,993 558.568,145	38.762
9	470.684,993 558.568,145	10	470.684,204 558.577,879	9.766
10	470.684,204 558.577,879	1	470.681,163 558.615,423	37.667

** Lungimile segmentelor sunt determinate în planul de proiecție Stereo 70 și sunt rotunjite la 1 milimetru.

*** Distanța dintre puncte este formată din segmente cumulate ce sunt mai mici decât valoarea 1 milimetru.

Neutilizabil în Circuitul Civil

**DATE DESPRE IMOBILUL NR. 4178**

Oficiul de Cadastru și Publicitate Imobiliară MUREȘ
Biroul de Cadastru și Publicitate Imobiliară Târgu Mureș

A. Partea I. Descrierea imobilului

TEREN Intravilan

Adresa: Loc. Corunca, Str Bisericii, Nr. 62, Jud. Mureș

Nr. Crt	Nr cadastral Nr. topografic	Suprafața* (mp)	Observații / Referințe
A1		1.439	Sector cadastral:2 Teren neimprejmuit;

B. Partea II. Proprietari și acte

Inscrieri privitoare la dreptul de proprietate și alte drepturi reale	Referințe
/	
Act Administrativ nr. 72569, din 27/04/2006 emis de CJSDPAT MURES;	
B1	A1
Intabulare, drept de PROPRIETATE, dobandit prin Reconstituire, cota actuala 1/1, cota initiala 1/1	
1) BALIZS C CAROL	
2) TORDAI F ARPAD	

C. Partea III. SARCINI .

Inscrieri privind dezmembramintele dreptului de proprietate, drepturi reale de garanție și sarcini	Referințe
NU SUNT	

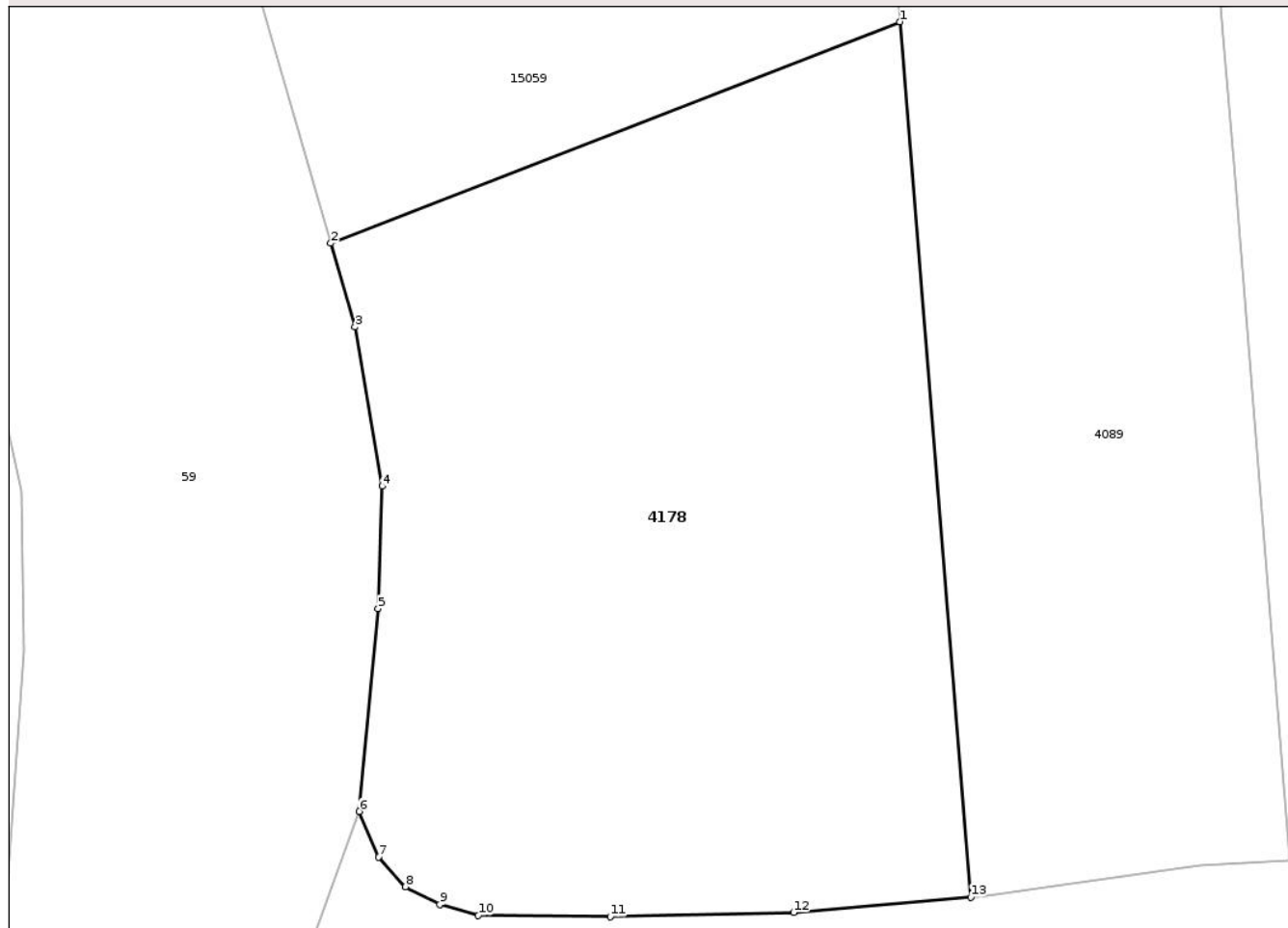
Anexa Nr. 1 La Partea I

Teren

Nr cadastral	Suprafața (mp)*	Observații / Referințe
	1.439	

* Suprafața este determinată în planul de proiecție Stereo 70.

DETALII LINIARE IMOBIL



Date referitoare la teren

Crt	Categorie folosință	Intra vilan	Suprafața (mp)	Tarla	Parcelă	Nr. topo	Observații / Referințe
1	faneata	DA	1.439	27	913/1	-	

Lungime Segmente

1) Valorile lungimilor segmentelor sunt obținute din proiecție în plan.

Punct început	X / Y	Punct sfârșit	X / Y	Lungime segment (** (m)
1	470.666,018 558.576,999	2	470.633,783 558.564,456	34.589
2	470.633,783 558.564,456	3	470.635,15 558.559,718	4.931
3	470.635,15 558.559,718	4	470.636,686 558.550,705	9.143
4	470.636,686 558.550,705	5	470.636,453 558.543,775	6.934
5	470.636,453 558.543,775	6	470.635,391 558.532,281	11.543

Punct început	X / Y	Punct sfârșit	X / Y	Lungime segment (** (m)
6	470.635,391 558.532,281	7	470.636,478 558.529,699	2.801
7	470.636,478 558.529,699	8	470.638,014 558.528,026	2.271
8	470.638,014 558.528,026	9	470.639,954 558.527,012	2.189
9	470.639,954 558.527,012	10	470.642,138 558.526,4	2.268
10	470.642,138 558.526,4	11	470.649,619 558.526,319	7.481
11	470.649,619 558.526,319	12	470.660,005 558.526,564	10.389
12	470.660,005 558.526,564	13	470.670,033 558.527,425	10.065
13	470.670,033 558.527,425	1	470.666,018 558.576,999	49.736

** Lungimile segmentelor sunt determinate în planul de proiecție Stereo 70 și sunt rotunjite la 1 milimetru.

*** Distanța dintre puncte este formată din segmente cumulate ce sunt mai mici decât valoarea 1 milimetru.

**DATE DESPRE IMOBILUL NR. 4186**

Oficiul de Cadastru și Publicitate Imobiliară MUREȘ
Biroul de Cadastru și Publicitate Imobiliară Târgu Mureș

A. Partea I. Descrierea imobilului

TEREN Extravilan

Adresa: Jud. Mureș

Nr. Crt	Nr cadastral Nr. topografic	Suprafața* (mp)	Observații / Referințe
A1		920	Sector cadastral:16 Teren neimprejmuit;

B. Partea II. Proprietari și acte

Inscrieri privitoare la dreptul de proprietate și alte drepturi reale	Referințe
/	
Act Administrativ nr. 169207, din 09/10/2006 emis de CJSDPAT MUREȘ;	
B1	A1
Intabulare, drept de PROPRIETATE, dobandit prin Reconstituire, cota actuala 1/1, cota initiala 1/1	
1) MAN I IOAN , Decedat DEFUNCT:Da	

C. Partea III. SARCINI .

Inscrieri privind dezmembramintele dreptului de proprietate, drepturi reale de garanție și sarcini	Referințe
NU SUNT	

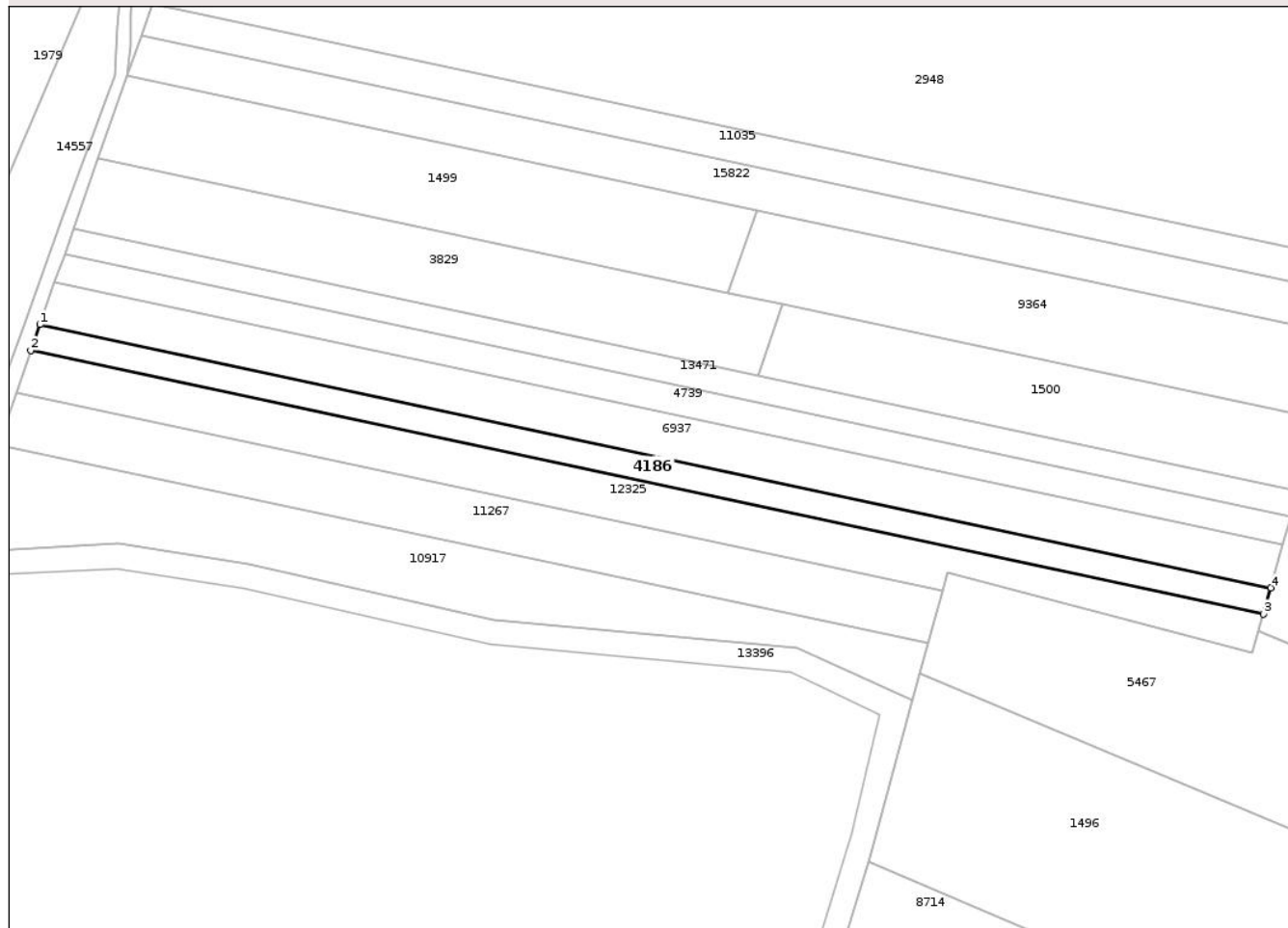
Anexa Nr. 1 La Partea I

Teren

Nr cadastral	Suprafața (mp)*	Observații / Referințe
	920	

* Suprafața este determinată în planul de proiecție Stereo 70.

DETALII LINIARE IMOBIL



Date referitoare la teren

Crt	Categorie folosință	Intra vilan	Suprafața (mp)	Tarla	Parcelă	Nr. topo	Observații / Referințe
1	arabil	NU	920	31	1070/133	-	

Lungime Segmente

1) Valorile lungimilor segmentelor sunt obținute din proiecție în plan.

Punct început	X / Y	Punct sfârșit	X / Y	Lungime segment (** (m)
1	474.977,529 558.789,376	2	474.976,043 558.785,142	4.487
2	474.976,043 558.785,142	3	475.178,276 558.741,917	206.801
3	475.178,276 558.741,917	4	475.179,482 558.746,212	4.461
4	475.179,482 558.746,212	1	474.977,529 558.789,376	206.514

** Lungimile segmentelor sunt determinate în planul de proiecție Stereo 70 și sunt rotunjite la 1 milimetru.

*** Distanţa dintre puncte este formată din segmente cumulate ce sunt mai mici decât valoarea 1 milimetru.

Neutilizabil în Circuitul
Civil

**DATE DESPRE IMOBILUL NR. 4277**

Oficiul de Cadastru și Publicitate Imobiliară MUREȘ
Biroul de Cadastru și Publicitate Imobiliară Târgu Mureș

A. Partea I. Descrierea imobilului

TEREN Extravilan

Adresa: Jud. Mureș

Nr. Crt	Nr cadastral Nr. topografic	Suprafața* (mp)	Observații / Referințe
A1		2.000	Sector cadastral:19 Teren neimprejmuit;

B. Partea II. Proprietari și acte

Inscrieri privitoare la dreptul de proprietate și alte drepturi reale	Referințe
/	
Act Administrativ nr. 169264, din 18/10/2007 emis de CJSDPAT MUREȘ;	
B1	A1
Intabulare, drept de PROPRIETATE, dobandit prin Reconstituire, cota actuala 1/1, cota initiala 1/1	
1) TOKES A ILEANA	

C. Partea III. SARCINI .

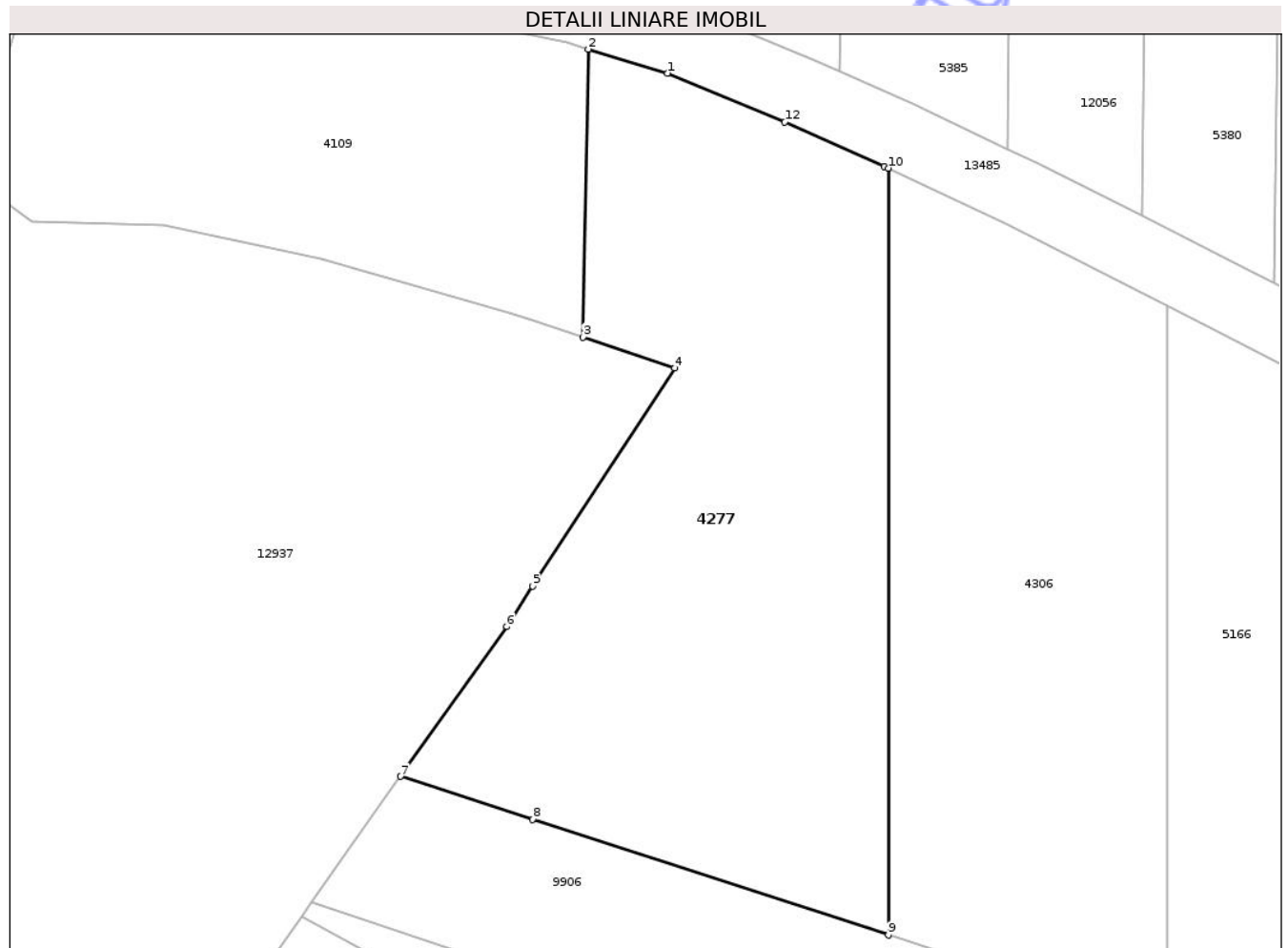
Inscrieri privind dezmembramintele dreptului de proprietate, drepturi reale de garanție și sarcini	Referințe
NU SUNT	

Anexa Nr. 1 La Partea I

Teren

Nr cadastral	Suprafața (mp)*	Observații / Referințe
	2.000	

* Suprafața este determinată în planul de proiecție Stereo 70.



Date referitoare la teren

Crt	Categorie folosință	Intra vilan	Suprafața (mp)	Tarla	Parcelă	Nr. topo	Observații / Referințe
1	faneata	NU	2.000	35	1131/1	-	

Lungime Segmente

1) Valorile lungimilor segmentelor sunt obținute din proiecție în plan.

Punct început	X / Y	Punct sfârșit	X / Y	Lungime segment (** (m)
1	474.581,314 558.277,932	2	474.574,375 558.280,041	7.252
2	474.574,375 558.280,041	3	474.573,886 558.254,777	25.269
3	474.573,886 558.254,777	4	474.581,963 558.252,065	8.52
4	474.581,963 558.252,065	5	474.569,485 558.232,911	22.86
5	474.569,485 558.232,911	6	474.567,187 558.229,382	4.211

Punct început	X / Y	Punct sfârșit	X / Y	Lungime segment (** (m)
6	474.567,187 558.229,382	7	474.557,887 558.216,224	16.113
7	474.557,887 558.216,224	8	474.569,485 558.212,458	12.194
8	474.569,485 558.212,458	9	474.600,729 558.202,31	32.851
9	474.600,729 558.202,31	10	474.600,729 558.269,599	67.289
10	474.600,729 558.269,599	11	474.600,37 558.269,769	0.397
11	474.600,37 558.269,769	12	474.591,631 558.273,651	9.562
12	474.591,631 558.273,651	1	474.581,314 558.277,932	11.17

** Lungimile segmentelor sunt determinate în planul de proiecție Stereo 70 și sunt rotunjite la 1 milimetru.

*** Distanța dintre puncte este formată din segmente cumulate ce sunt mai mici decât valoarea 1 milimetru.

**DATE DESPRE IMOBILUL NR. 4788**

Oficiul de Cadastru și Publicitate Imobiliară MUREȘ
Biroul de Cadastru și Publicitate Imobiliară Târgu Mureș

A. Partea I. Descrierea imobilului

TEREN Extravilan

Adresa: Jud. Mureș

Nr. Crt	Nr cadastral Nr. topografic	Suprafața* (mp)	Observații / Referințe
A1		1.400	Sector cadastral:14 Teren neimprejmit;

B. Partea II. Proprietari și acte

Inscrieri privitoare la dreptul de proprietate și alte drepturi reale	Referințe
/	
Act Administrativ nr. 72531, din 15/12/2005 emis de CJSDPAT MURES;	
B1	A1
Intabulare, drept de PROPRIETATE, dobandit prin Reconstituire, cota actuala 1/1, cota initiala 1/1	
1) APA F. ROZALIA	

C. Partea III. SARCINI .

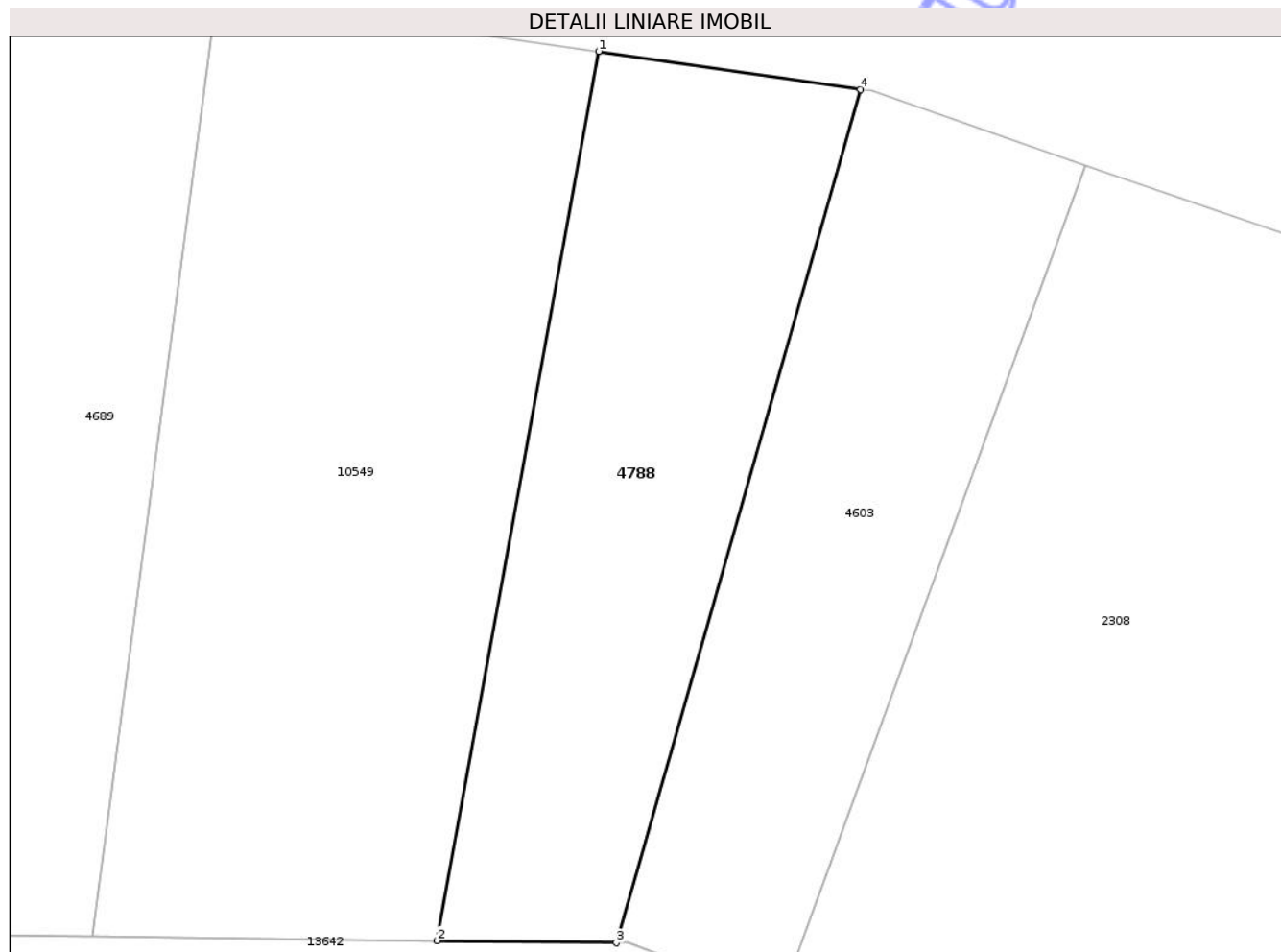
Inscrieri privind dezmembramintele dreptului de proprietate, drepturi reale de garanție și sarcini	Referințe
NU SUNT	

Anexa Nr. 1 La Partea I

Teren

Nr cadastral	Suprafața (mp)*	Observații / Referințe
	1.400	

* Suprafața este determinată în planul de proiecție Stereo 70.



Date referitoare la teren

Crt	Categorie folosință	Intra vilan	Suprafața (mp)	Tarla	Parcelă	Nr. topo	Observații / Referințe
1	arabil	NU	1.400	27	982/23	-	

Lungime Segmente

1) Valorile lungimilor segmentelor sunt obținute din proiecție în plan.

Punct început	X / Y	Punct sfârșit	X / Y	Lungime segment (** (m)
1	472.201,923 559.402,686	2	472.188,261 559.327,632	76.287
2	472.188,261 559.327,632	3	472.203,42 559.327,458	15.16
3	472.203,42 559.327,458	4	472.224,051 559.399,476	74.915
4	472.224,051 559.399,476	1	472.201,923 559.402,686	22.36

** Lungimile segmentelor sunt determinate în planul de proiecție Stereo 70 și sunt rotunjite la 1 milimetru.

*** Distanţa dintre puncte este formată din segmente cumulate ce sunt mai mici decât valoarea 1 milimetru.

Neutilizabil în Circuitul
Civil

**DATE DESPRE IMOBILUL NR. 4789**

Oficiul de Cadastru și Publicitate Imobiliară MUREȘ
Biroul de Cadastru și Publicitate Imobiliară Târgu Mureș

A. Partea I. Descrierea imobilului

TEREN Extravilan

Adresa: Jud. Mureș

Nr. Crt	Nr cadastral Nr. topografic	Suprafața* (mp)	Observații / Referințe
A1		3.500	Sector cadastral:14 Teren neimprejmuit;

B. Partea II. Proprietari și acte

Inscrieri privitoare la dreptul de proprietate și alte drepturi reale	Referințe
/	
Act Administrativ nr. 72531, din 15/12/2005 emis de CJSDPAT MURES;	
B1	A1
Intabulare, drept de PROPRIETATE, dobandit prin Reconstituire, cota actuala 1/1, cota initiala 1/1	
1) APA F. ROZALIA	

C. Partea III. SARCINI .

Inscrieri privind dezmembramintele dreptului de proprietate, drepturi reale de garanție și sarcini	Referințe
NU SUNT	

Anexa Nr. 1 La Partea I

Teren

Nr cadastral	Suprafața (mp)*	Observații / Referințe
	3.500	

* Suprafața este determinată în planul de proiecție Stereo 70.



Date referitoare la teren

Crt	Categorie folosință	Intra vilan	Suprafața (mp)	Tarla	Parcelă	Nr. topo	Observații / Referințe
1	arabil	NU	3.500	27	978/11	-	

Lungime Segmente

1) Valorile lungimilor segmentelor sunt obținute din proiecție în plan.

Punct început	X / Y	Punct sfârșit	X / Y	Lungime segment (** (m)
1	472.326,805 558.548,421	2	472.309,562 558.541,717	18.5
2	472.309,562 558.541,717	3	472.366,002 558.343,43	206.163
3	472.366,002 558.343,43	4	472.369,504 558.354,565	11.673
4	472.369,504 558.354,565	5	472.371,98 558.372,271	17.878
5	472.371,98 558.372,271	6	472.373,38 558.384,792	12.599

Punct început	X / Y	Punct sfârșit	X / Y	Lungime segment (** (m)
6	472.373,38 558.384,792	1	472.326,805 558.548,421	170.128

** Lungimile segmentelor sunt determinate în planul de proiecție Stereo 70 și sunt rotunjite la 1 milimetru.

*** Distanța dintre puncte este formată din segmente cumulate ce sunt mai mici decât valoarea 1 milimetru.

Neutilizabil în Circuitul Civil

**DATE DESPRE IMOBILUL NR. 4790**

Oficiul de Cadastru și Publicitate Imobiliară MUREȘ
Biroul de Cadastru și Publicitate Imobiliară Târgu Mureș

A. Partea I. Descrierea imobilului

TEREN Extravilan

Adresa: Jud. Mureș

Nr. Crt	Nr cadastral Nr. topografic	Suprafața* (mp)	Observații / Referințe
A1		1.024	Sector cadastral:19 Teren neimprejmuit;

B. Partea II. Proprietari și acte

Inscrieri privitoare la dreptul de proprietate și alte drepturi reale	Referințe
/	
Act Administrativ nr. 72549, din 03/02/2006 emis de CJSDPAT MURES;	
B1	A1
Intabulare, drept de PROPRIETATE, dobandit prin Reconstituire, cota actuala 1/1, cota initiala 1/1	
1) NAGY K CAROL	

C. Partea III. SARCINI .

Inscrieri privind dezmembramintele dreptului de proprietate, drepturi reale de garanție și sarcini	Referințe
NU SUNT	

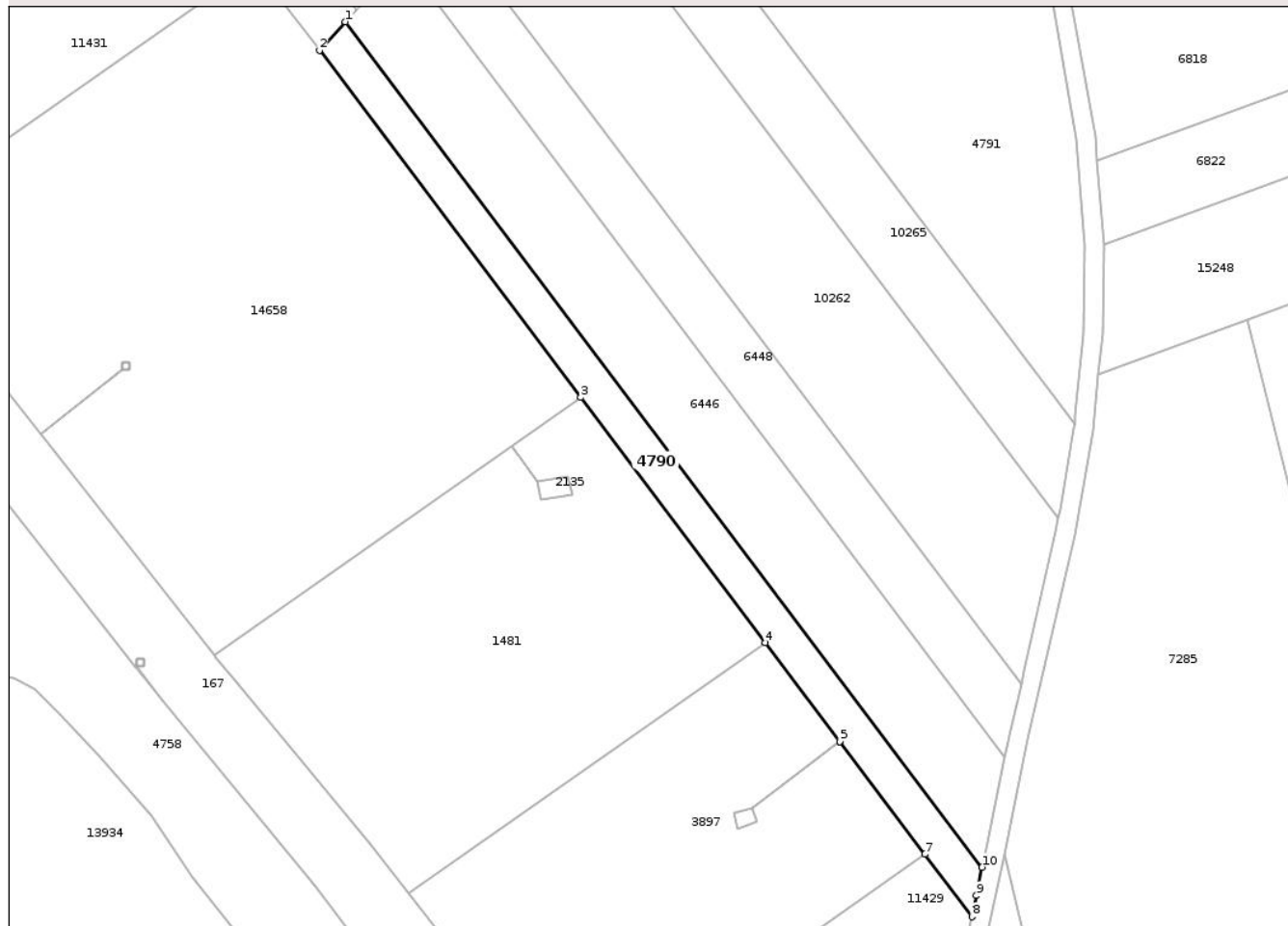
Anexa Nr. 1 La Partea I

Teren

Nr cadastral	Suprafața (mp)*	Observații / Referințe
	1.024	

* Suprafața este determinată în planul de proiecție Stereo 70.

DETALII LINIARE IMOBIL



Date referitoare la teren

Crt	Categorie folosință	Intra vilan	Suprafața (mp)	Tarla	Parcelă	Nr. topo	Observații / Referințe
1	arabil	NU	1.024	34	1143/1	-	

Lungime Segmente

1) Valorile lungimilor segmentelor sunt obținute din proiecție în plan.

Punct început	X / Y	Punct sfârșit	X / Y	Lungime segment (** (m)
1	475.052,899 557.616,546	2	475.048,792 557.611,993	6.132
2	475.048,792 557.611,993	3	475.090,28 557.556,931	68.943
3	475.090,28 557.556,931	4	475.119,61 557.518,006	48.738
4	475.119,61 557.518,006	5	475.131,447 557.502,297	19.669
5	475.131,447 557.502,297	6	475.131,448 557.502,295	0.002

Punct început	X / Y	Punct sfârșit	X / Y	Lungime segment (** (m)
6	475.131,448 557.502,295	7	475.144,912 557.484,426	22.374
7	475.144,912 557.484,426	8	475.152,385 557.474,508	12.418
8	475.152,385 557.474,508	9	475.153,085 557.477,887	3.451
9	475.153,085 557.477,887	10	475.154,011 557.482,356	4.564
10	475.154,011 557.482,356	1	475.052,899 557.616,546	168.02

** Lungimile segmentelor sunt determinate în planul de proiecție Stereo 70 și sunt rotunjite la 1 milimetru.

*** Distanța dintre puncte este formată din segmente cumulate ce sunt mai mici decât valoarea 1 milimetru.

Neutilizabil în Circuitul Civil



DATE DESPRE IMOBILUL NR. 4791

Oficiul de Cadastru și Publicitate Imobiliară MUREȘ
Biroul de Cadastru și Publicitate Imobiliară Târgu Mureș

A. Partea I. Descrierea imobilului

TEREN Extravilan

Adresa: Jud. Mureș

Nr. Crt	Nr cadastral Nr. topografic	Suprafața* (mp)	Observații / Referințe
A1		4.576	Sector cadastral:19 Teren neimprejmuit;

B. Partea II. Proprietari și acte

Inscrieri privitoare la dreptul de proprietate și alte drepturi reale	Referințe
/	
Act Administrativ nr. 72549, din 03/02/2006 emis de CJSDPAT MURES;	
B1	A1
Intabulare, drept de PROPRIETATE, dobandit prin Reconstituire, cota actuala 1/1, cota initiala 1/1	
1) NAGY K CAROL	

C. Partea III. SARCINI .

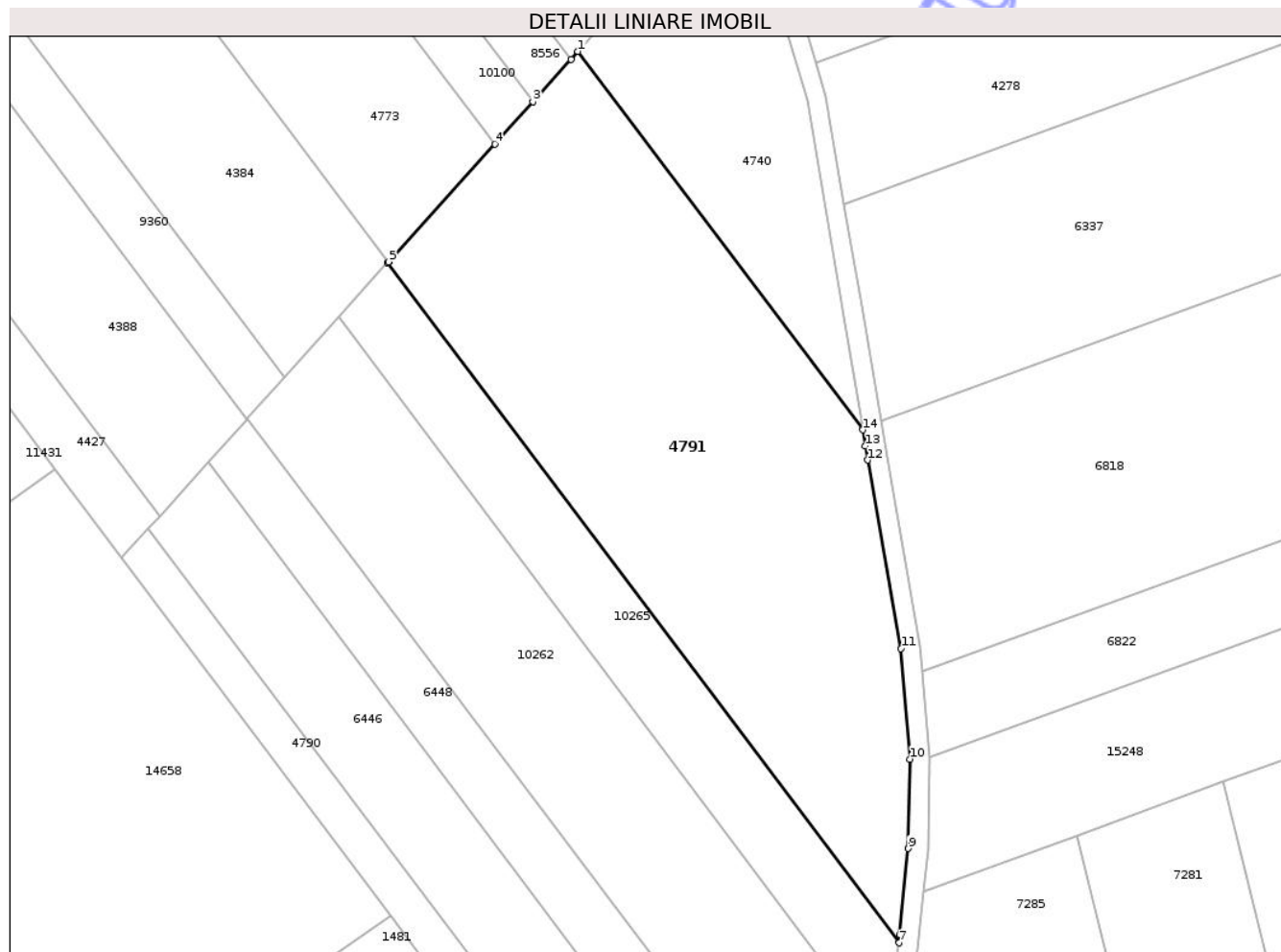
Inscrieri privind dezmembramintele dreptului de proprietate, drepturi reale de garanție și sarcini	Referințe
NU SUNT	

Anexa Nr. 1 La Partea I

Teren

Nr cadastral	Suprafața (mp)*	Observații / Referințe
	4.576	

* Suprafața este determinată în planul de proiecție Stereo 70.



Date referitoare la teren

Crt	Categorie folosință	Intravilan	Suprafața (mp)	Tarla	Parcelă	Nr. topo	Observații / Referințe
1	arabil	NU	4.576	34	1143/31	-	

Lungime Segmente

1) Valorile lungimilor segmentelor sunt obținute din proiecție în plan.

Punct început	X / Y	Punct sfârșit	X / Y	Lungime segment (** (m)
1	475.119,163 557.690,008	2	475.118,084 557.688,812	1.611
2	475.118,084 557.688,812	3	475.112,201 557.682,29	8.783
3	475.112,201 557.682,29	4	475.106,318 557.675,768	8.783
4	475.106,318 557.675,768	5	475.089,929 557.657,599	24.469
5	475.089,929 557.657,599	6	475.089,779 557.657,432	0.224

Punct început	X / Y	Punct sfârșit	X / Y	Lungime segment (** (m)
6	475.089,779 557.657,432	7	475.168,69 557.552,706	131.128
7	475.168,69 557.552,706	8	475.168,815 557.553,972	1.272
8	475.168,815 557.553,972	9	475.170,118 557.567,217	13.309
9	475.170,118 557.567,217	10	475.170,366 557.580,986	13.771
10	475.170,366 557.580,986	11	475.169,0 557.598,001	17.07
11	475.169,0 557.598,001	12	475.163,87 557.627,065	29.513
12	475.163,87 557.627,065	13	475.163,508 557.629,226	2.191
13	475.163,508 557.629,226	14	475.163,092 557.631,708	2.517
14	475.163,092 557.631,708	1	475.119,163 557.690,008	72.998

** Lungimile segmentelor sunt determinate în planul de proiecție Stereo 70 și sunt rotunjite la 1 milimetru.

*** Distanța dintre puncte este formată din segmente cumulate ce sunt mai mici decât valoarea 1 milimetru.



DATE DESPRE IMOBILUL NR. 4792

Oficiul de Cadastru și Publicitate Imobiliară MUREȘ
Biroul de Cadastru și Publicitate Imobiliară Târgu Mureș

A. Partea I. Descrierea imobilului

TEREN Extravilan

Adresa: Jud. Mureș

Nr. Crt	Nr cadastral Nr. topografic	Suprafața* (mp)	Observații / Referințe
A1		4.400	Sector cadastral:18 Teren neimprejmuit;

B. Partea II. Proprietari și acte

Inscrieri privitoare la dreptul de proprietate și alte drepturi reale	Referințe
/	
Act Administrativ nr. 72549, din 03/02/2006 emis de CJSDPAT MURES;	
B1	A1
Intabulare, drept de PROPRIETATE, dobandit prin Reconstituire, cota actuala 1/1, cota initiala 1/1	
1) NAGY K CAROL	

C. Partea III. SARCINI .

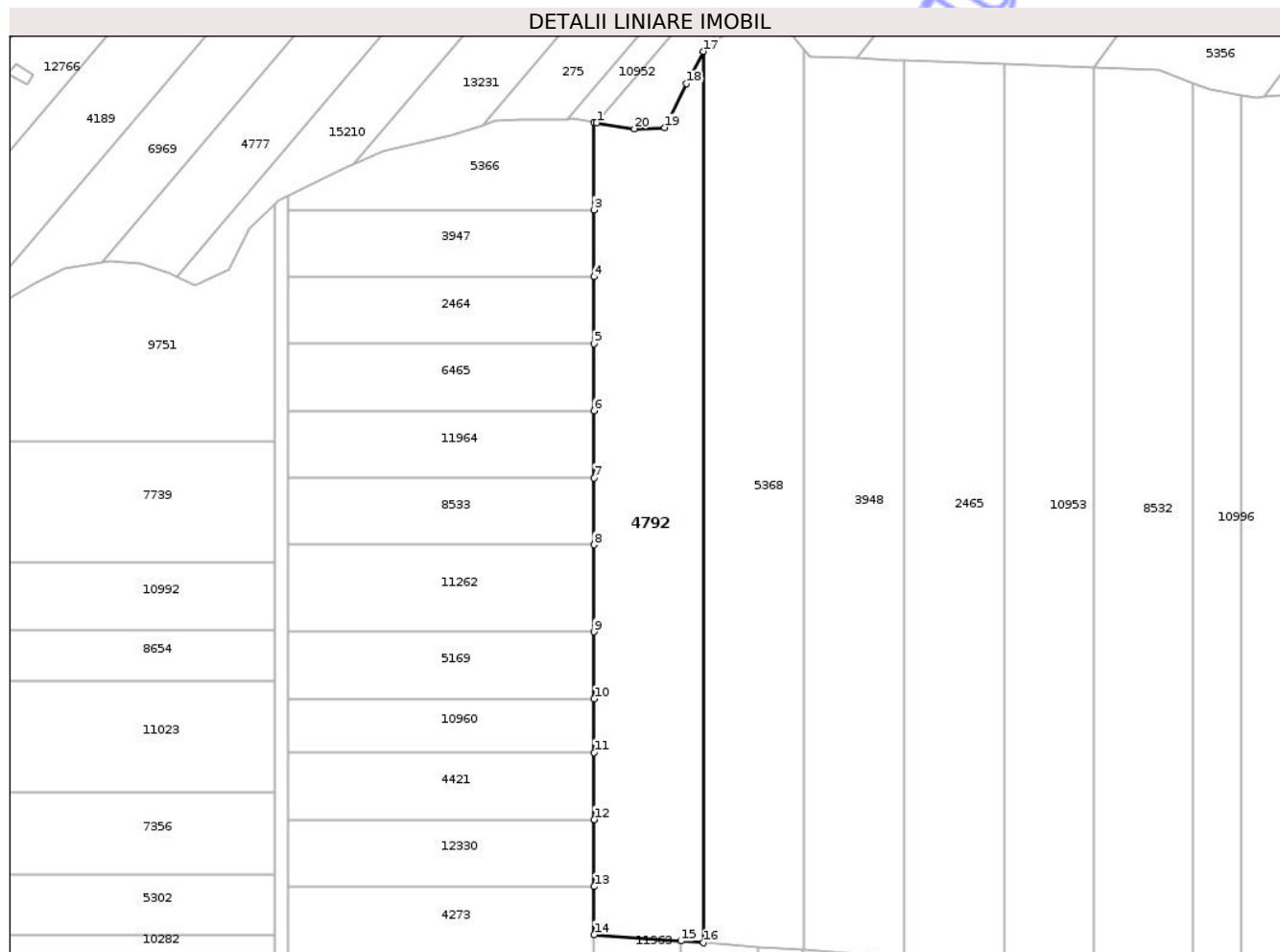
Inscrieri privind dezmembramintele dreptului de proprietate, drepturi reale de garanție și sarcini	Referințe
NU SUNT	

Anexa Nr. 1 La Partea I

Teren

Nr cadastral	Suprafața (mp)*	Observații / Referințe
	4.400	

* Suprafața este determinată în planul de proiecție Stereo 70.



Date referitoare la teren

Crt	Categorie folosință	Intravilan	Suprafața (mp)	Tarla	Parcelă	Nr. topo	Observații / Referințe
1	padure	NU	4.400	34	1078/1/9	-	

Lungime Segmente

1) Valorile lungimilor segmentelor sunt obținute din proiecție în plan.

Punct început	X / Y	Punct sfârșit	X / Y	Lungime segment (** (m)
1	474.375,847 558.836,045	2	474.375,279 558.836,134	0.575
2	474.375,279 558.836,134	3	474.375,279 558.816,836	19.298
3	474.375,279 558.816,836	4	474.375,279 558.802,041	14.795
4	474.375,279 558.802,041	5	474.375,279 558.787,246	14.795
5	474.375,279 558.787,246	6	474.375,279 558.772,452	14.794

Punct început	X / Y	Punct sfârșit	X / Y	Lungime segment (** (m)
6	474.375,279 558.772,452	7	474.375,279 558.757,657	14.795
7	474.375,279 558.757,657	8	474.375,279 558.742,862	14.795
8	474.375,279 558.742,862	9	474.375,279 558.723,628	19.234
9	474.375,279 558.723,628	10	474.375,279 558.708,833	14.795
10	474.375,279 558.708,833	11	474.375,279 558.696,997	11.836
11	474.375,279 558.696,997	12	474.375,279 558.682,202	14.795
12	474.375,279 558.682,202	13	474.375,279 558.667,407	14.795
13	474.375,279 558.667,407	14	474.375,279 558.656,765	10.642
14	474.375,279 558.656,765	15	474.394,468 558.655,358	19.241
15	474.394,468 558.655,358	16	474.399,424 558.654,994	4.969
16	474.399,424 558.654,994	17	474.399,424 558.851,81	196.816
17	474.399,424 558.851,81	18	474.395,747 558.844,677	8.025
18	474.395,747 558.844,677	19	474.390,886 558.834,998	10.831
19	474.390,886 558.834,998	20	474.384,202 558.834,726	6.69
20	474.384,202 558.834,726	1	474.375,847 558.836,045	8.458

** Lungimile segmentelor sunt determinate în planul de proiecție Stereo 70 și sunt rotunjite la 1 milimetru.

*** Distanța dintre puncte este formată din segmente cumulate ce sunt mai mici decât valoarea 1 milimetru.

**DATE DESPRE IMOBILUL NR. 4797**

Oficiul de Cadastru și Publicitate Imobiliară MUREȘ
Biroul de Cadastru și Publicitate Imobiliară Târgu Mureș

A. Partea I. Descrierea imobilului

TEREN Extravilan

Adresa: Jud. Mureș

Nr. Crt	Nr cadastral Nr. topografic	Suprafața* (mp)	Observații / Referințe
A1		2.400	Sector cadastral:14 Teren neimprejmuit;

B. Partea II. Proprietari și acte

Inscrieri privitoare la dreptul de proprietate și alte drepturi reale	Referințe
/	
Act Administrativ nr. 72582, din 06/06/2006 emis de CJSDPAT MURES;	
B1	A1
Intabulare, drept de PROPRIETATE, dobandit prin Reconstituire, cota actuala 1/1, cota initiala 1/1	
1) BALAZS - ILONA	

C. Partea III. SARCINI .

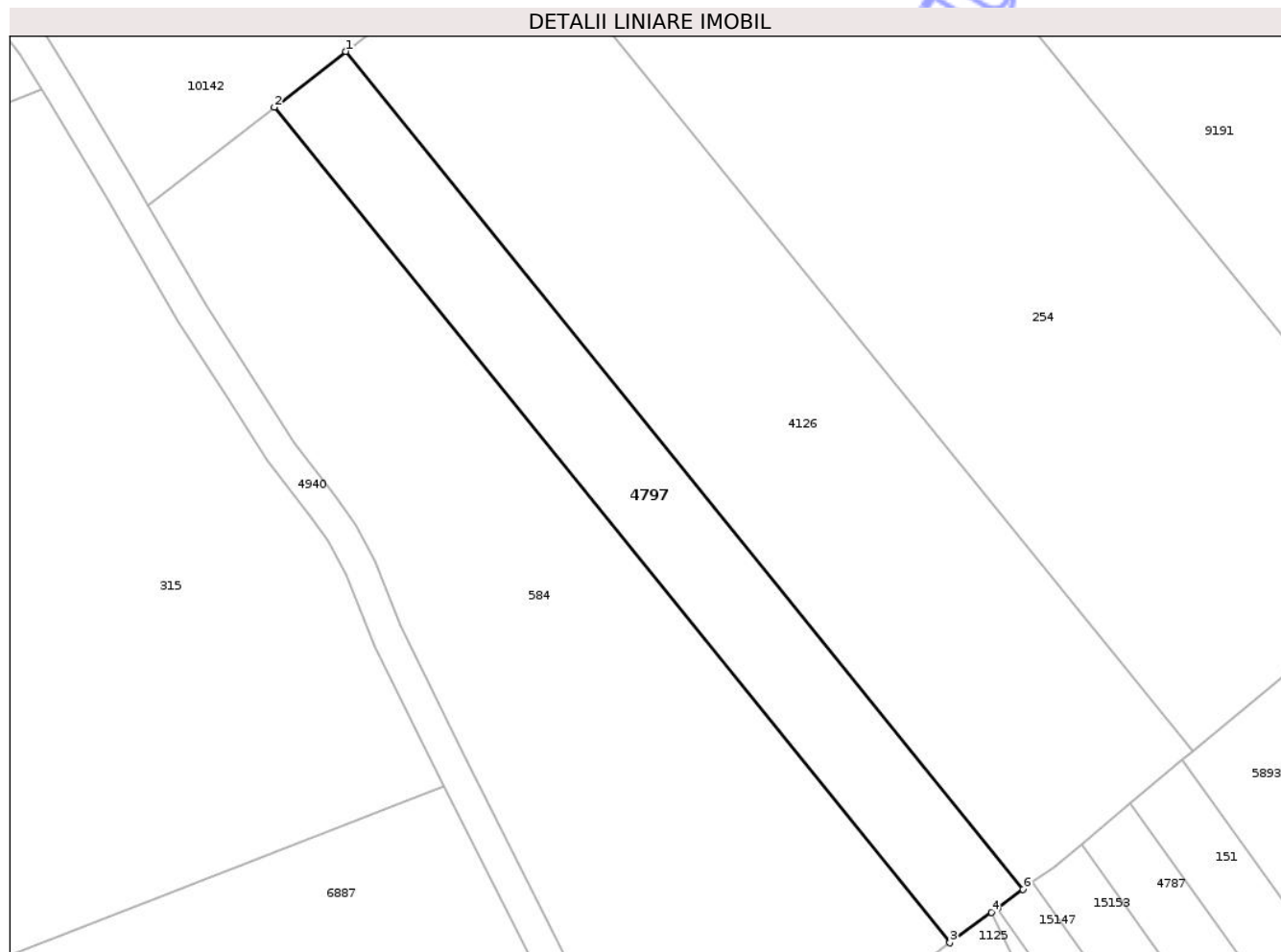
Inscrieri privind dezmembramintele dreptului de proprietate, drepturi reale de garanție și sarcini	Referințe
NU SUNT	

Anexa Nr. 1 La Partea I

Teren

Nr cadastral	Suprafața (mp)*	Observații / Referințe
	2.400	

* Suprafața este determinată în planul de proiecție Stereo 70.



Date referitoare la teren

Crt	Categorie folosință	Intra vilan	Suprafața (mp)	Tarla	Parcelă	Nr. topo	Observații / Referințe
1	arabil	NU	2.400	29	980/9	-	

Lungime Segmente

1) Valorile lungimilor segmentelor sunt obținute din proiecție în plan.

Punct început	X / Y	Punct sfârșit	X / Y	Lungime segment (** (m)
1	472.283,98 558.751,02	2	472.272,779 558.742,269	14.214
2	472.272,779 558.742,269	3	472.378,885 558.611,203	168.632
3	472.378,885 558.611,203	4	472.385,424 558.615,967	8.09
4	472.385,424 558.615,967	5	472.386,321 558.616,62	1.11
5	472.386,321 558.616,62	6	472.390,387 558.619,582	5.03

Punct început	X / Y	Punct sfârșit	X / Y	Lungime segment (** (m)
6	472.390,387 558.619,582	1	472.283,98 558.751,02	169.111

** Lungimile segmentelor sunt determinate în planul de proiecție Stereo 70 și sunt rotunjite la 1 milimetru.

*** Distanța dintre puncte este formată din segmente cumulate ce sunt mai mici decât valoarea 1 milimetru.

Neutilizabil în Circuitul Civil

**DATE DESPRE IMOBILUL NR. 4814**

Oficiul de Cadastru și Publicitate Imobiliară MUREȘ
Biroul de Cadastru și Publicitate Imobiliară Târgu Mureș

A. Partea I. Descrierea imobilului

TEREN Extravilan

Adresa: Jud. Mureș

Nr. Crt	Nr cadastral Nr. topografic	Suprafața* (mp)	Observații / Referințe
A1		1.400	Sector cadastral:2 Teren neimprejmuit;

B. Partea II. Proprietari și acte

Inscrieri privitoare la dreptul de proprietate și alte drepturi reale	Referințe
/	
Act Administrativ nr. 72583, din 06/06/2006 emis de CJSDPAT MURES;	
B1	A1
Intabulare, drept de PROPRIETATE, dobandit prin Reconstituire, cota actuala 1/1, cota initiala 1/1	
1) TOTH L LAJOS	
2) PECSI L LUIZA	
3) KRISTOF BENO L ANNA	

C. Partea III. SARCINI .

Inscrieri privind dezmembramintele dreptului de proprietate, drepturi reale de garanție și sarcini	Referințe
NU SUNT	

Anexa Nr. 1 La Partea I

Teren

Nr cadastral	Suprafața (mp)*	Observații / Referințe
	1.400	

* Suprafața este determinată în planul de proiecție Stereo 70.



Date referitoare la teren

Crt	Categorie folosință	Intra vilan	Suprafața (mp)	Tarla	Parcelă	Nr. topo	Observații / Referințe
1	faneata	NU	890	27	914/40	-	
2	livada	NU	510	-	-	-	

Lungime Segmente

1) Valorile lungimilor segmentelor sunt obținute din proiecție în plan.

Punct început	X / Y	Punct sfârșit	X / Y	Lungime segment (** (m)
1	470.847,759 558.690,413	2	470.878,764 558.561,545	132.545
2	470.878,764 558.561,545	3	470.888,736 558.564,153	10.307
3	470.888,736 558.564,153	4	470.871,446 558.638,191	76.03
4	470.871,446 558.638,191	5	470.859,593 558.688,945	52.12

Punct început	X / Y	Punct sfârșit	X / Y	Lungime segment (** (m)
5	470.859,593 558.688,945	1	470.847,759 558.690,413	11.925

** Lungimile segmentelor sunt determinate în planul de proiecție Stereo 70 și sunt rotunjite la 1 milimetru.

*** Distanța dintre puncte este formată din segmente cumulate ce sunt mai mici decât valoarea 1 milimetru.

Neutilizabil în Circuitul Civil

**DATE DESPRE IMOBILUL NR. 4820**

Oficiul de Cadastru și Publicitate Imobiliară MUREȘ
Biroul de Cadastru și Publicitate Imobiliară Târgu Mureș

A. Partea I. Descrierea imobilului

TEREN Extravilan

Adresa: Jud. Mureș

Nr. Crt	Nr cadastral Nr. topografic	Suprafața* (mp)	Observații / Referințe
A1		1.600	Sector cadastral:14 Teren neimprejmuit;

B. Partea II. Proprietari și acte

Inscrieri privitoare la dreptul de proprietate și alte drepturi reale	Referințe
/	
Act Administrativ nr. 186406, din 06/05/2009 emis de CJSDPAT MUREȘ;	
B1	A1
Intabulare, drept de PROPRIETATE, dobandit prin Reconstituire, cota actuala 1/1, cota initiala 1/1	
1) VARGA F ERZSEBET	
2) PAPP E EMERIC	
3) POP E EUGEN	
4) KISS C IDA, Decedat DEFUNCT:Da	

C. Partea III. SARCINI .

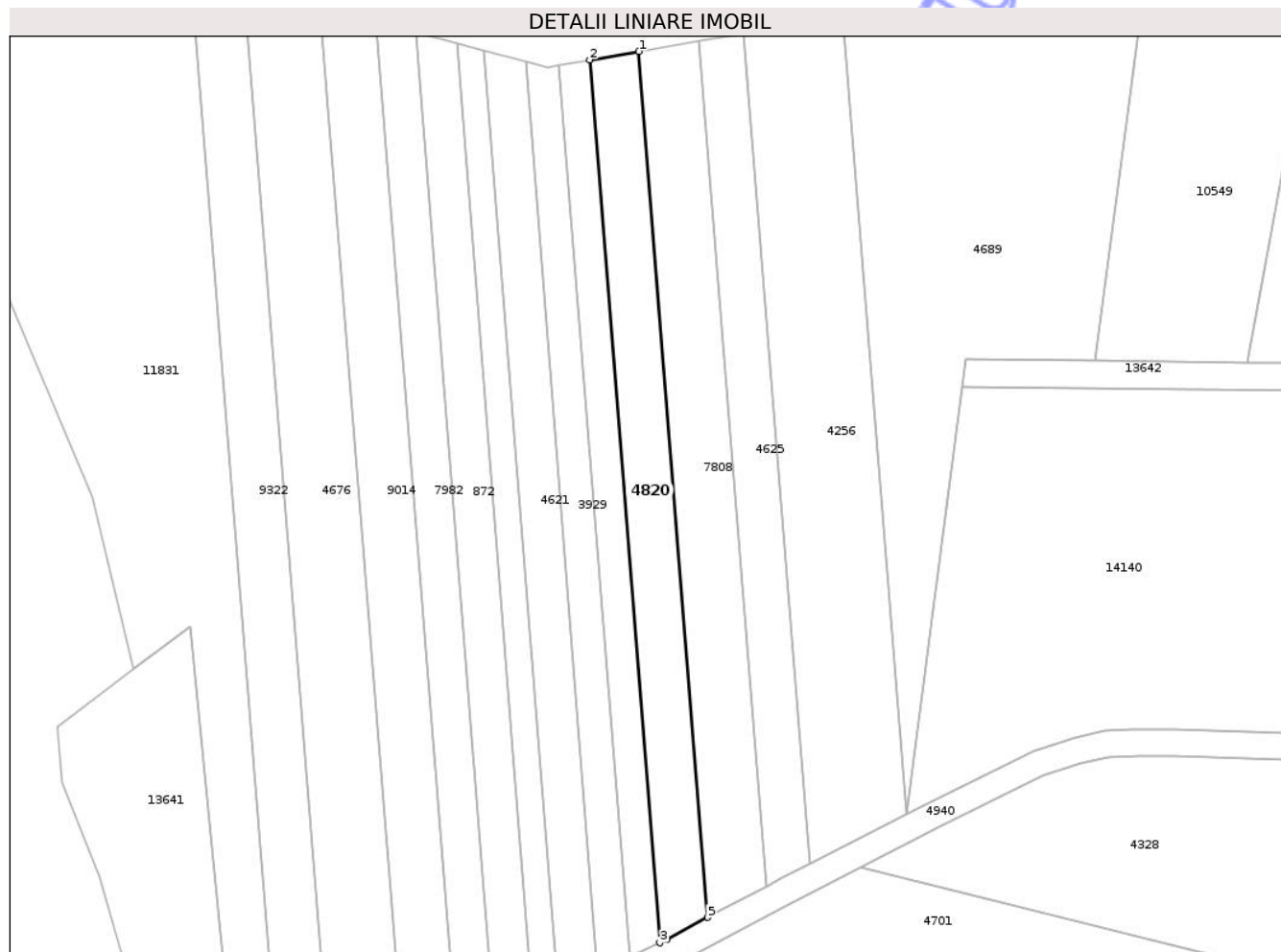
Inscrieri privind dezmembramintele dreptului de proprietate, drepturi reale de garanție și sarcini	Referințe
NU SUNT	

Anexa Nr. 1 La Partea I

Teren

Nr cadastral	Suprafața (mp)*	Observații / Referințe
	1.600	

* Suprafața este determinată în planul de proiecție Stereo 70.



Date referitoare la teren

Crt	Categorie folosință	Intra vilan	Suprafața (mp)	Tarla	Parcelă	Nr. topo	Observații / Referințe
1	arabil	NU	1.600	29	982/15	-	

Lungime Segmente

1) Valorile lungimilor segmentelor sunt obținute din proiecție în plan.

Punct început	X / Y	Punct sfârșit	X / Y	Lungime segment (** (m)
1	472.071,795 559.387,114	2	472.062,354 559.385,492	9.579
2	472.062,354 559.385,492	3	472.075,786 559.216,72	169.306
3	472.075,786 559.216,72	4	472.077,019 559.217,322	1.372
4	472.077,019 559.217,322	5	472.084,971 559.221,572	9.016
5	472.084,971 559.221,572	1	472.071,795 559.387,114	166.066

** Lungimile segmentelor sunt determinate în planul de proiecție Stereo 70 și sunt rotunjite la 1 milimetru.

*** Distanța dintre puncte este formată din segmente cumulate ce sunt mai mici decât valoarea 1 milimetru.

Neutilizabil în Circuitul
Civil

**DATE DESPRE IMOBILUL NR. 4823**

Oficiul de Cadastru și Publicitate Imobiliară MUREȘ
Biroul de Cadastru și Publicitate Imobiliară Târgu Mureș

A. Partea I. Descrierea imobilului

TEREN Extravilan

Adresa: Jud. Mureș

Nr. Crt	Nr cadastral Nr. topografic	Suprafața* (mp)	Observații / Referințe
A1		900	Sector cadastral:14 Teren neimprejmuit;

B. Partea II. Proprietari și acte

Inscrieri privitoare la dreptul de proprietate și alte drepturi reale	Referințe
/	
Act Administrativ nr. 186407, din 06/05/2009 emis de CJSDPAT MUREȘ;	
B1	A1
Intabulare, drept de PROPRIETATE, dobandit prin Reconstituire, cota actuala 1/1, cota initiala 1/1	
1) BALIZS L GYÖZÖ	
2) BALIZS J ROZALIA	

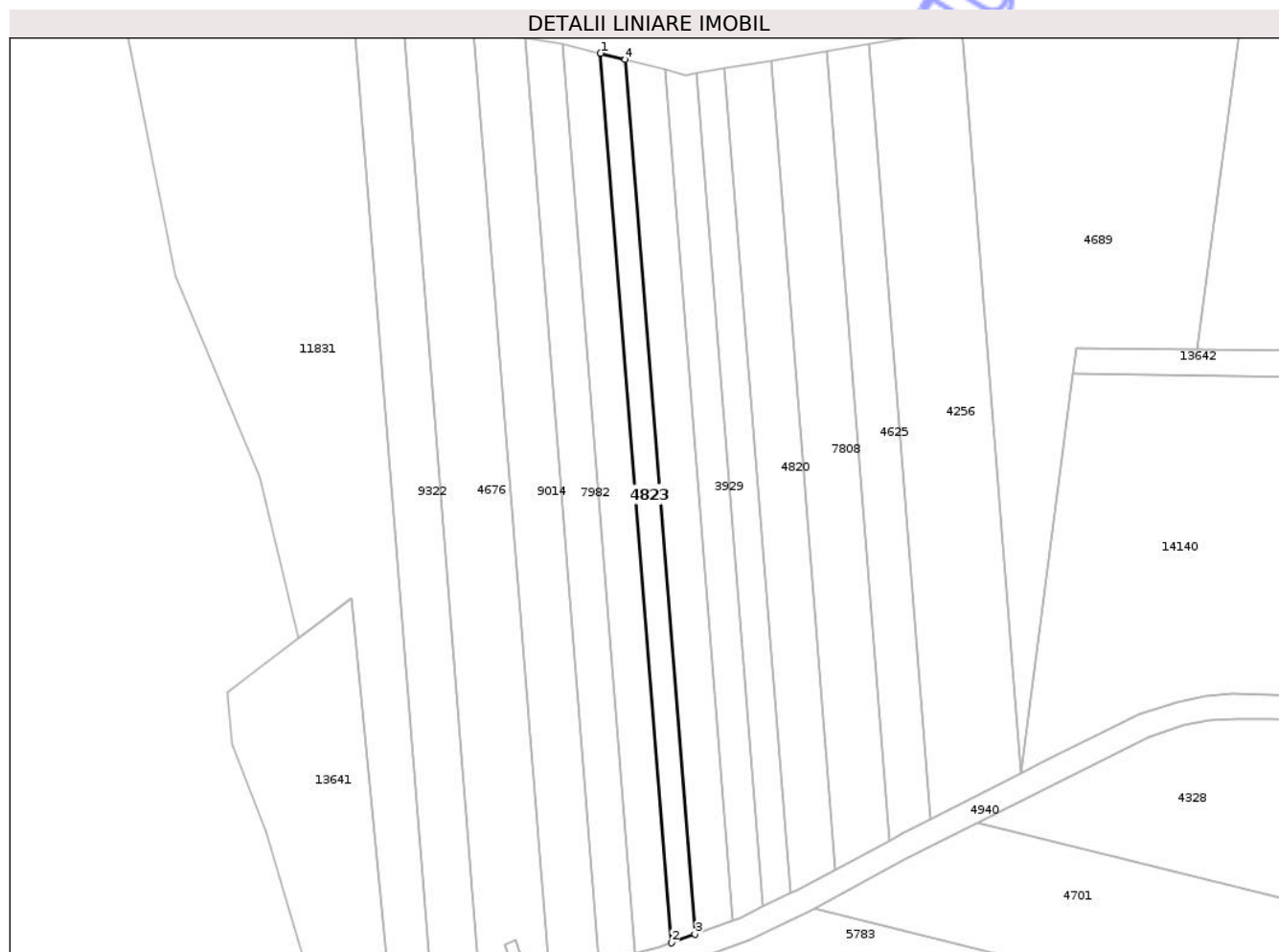
C. Partea III. SARCINI .

Inscrieri privind dezmembramintele dreptului de proprietate, drepturi reale de garanție și sarcini	Referințe
NU SUNT	

Teren

Nr cadastral	Suprafața (mp)*	Observații / Referințe
	900	

* Suprafața este determinată în planul de proiecție Stereo 70.



Date referitoare la teren

Crt	Categorie folosință	Intra vilan	Suprafața (mp)	Tarla	Parcelă	Nr. topo	Observații / Referințe
1	arabil	NU	900	29	982/6	-	

Lungime Segmente

1) Valorile lungimilor segmentelor sunt obținute din proiecție în plan.

Punct început	X / Y	Punct sfârșit	X / Y	Lungime segment (** (m)
1	472.036,902 559.388,643	2	472.051,392 559.206,575	182.644
2	472.051,392 559.206,575	3	472.056,237 559.208,334	5.154
3	472.056,237 559.208,334	4	472.041,992 559.387,329	179.561
4	472.041,992 559.387,329	1	472.036,902 559.388,643	5.257

** Lungimile segmentelor sunt determinate în planul de proiecție Stereo 70 și sunt rotunjite la 1 milimetru.

*** Distanţa dintre puncte este formată din segmente cumulate ce sunt mai mici decât valoarea 1 milimetru.

Neutilizabil în Circuitul
Civil

**DATE DESPRE IMOBILUL NR. 4858**

Oficiul de Cadastru și Publicitate Imobiliară MUREȘ
Biroul de Cadastru și Publicitate Imobiliară Târgu Mureș

A. Partea I. Descrierea imobilului

TEREN Extravilan

Adresa: Jud. Mureș

Nr. Crt	Nr cadastral Nr. topografic	Suprafața* (mp)	Observații / Referințe
A1		5.800	Sector cadastral:19 Teren neimprejmuit;

B. Partea II. Proprietari și acte

Inscrieri privitoare la dreptul de proprietate și alte drepturi reale	Referințe
/	
Act Administrativ nr. 72444, din 06/12/2004 emis de CJSDPAT MURES;	
B1	A1
Intabulare, drept de PROPRIETATE, dobandit prin Reconstituire, cota actuala 1/1, cota initiala 1/1	
1) PAP C. ARPAD, Decedat DEFUNCT:Da	
2) PAP I. IMRE	
3) PAP I. ATTILA	
4) PAP K. KAROLY, Decedat DEFUNCT:Da	

C. Partea III. SARCINI .

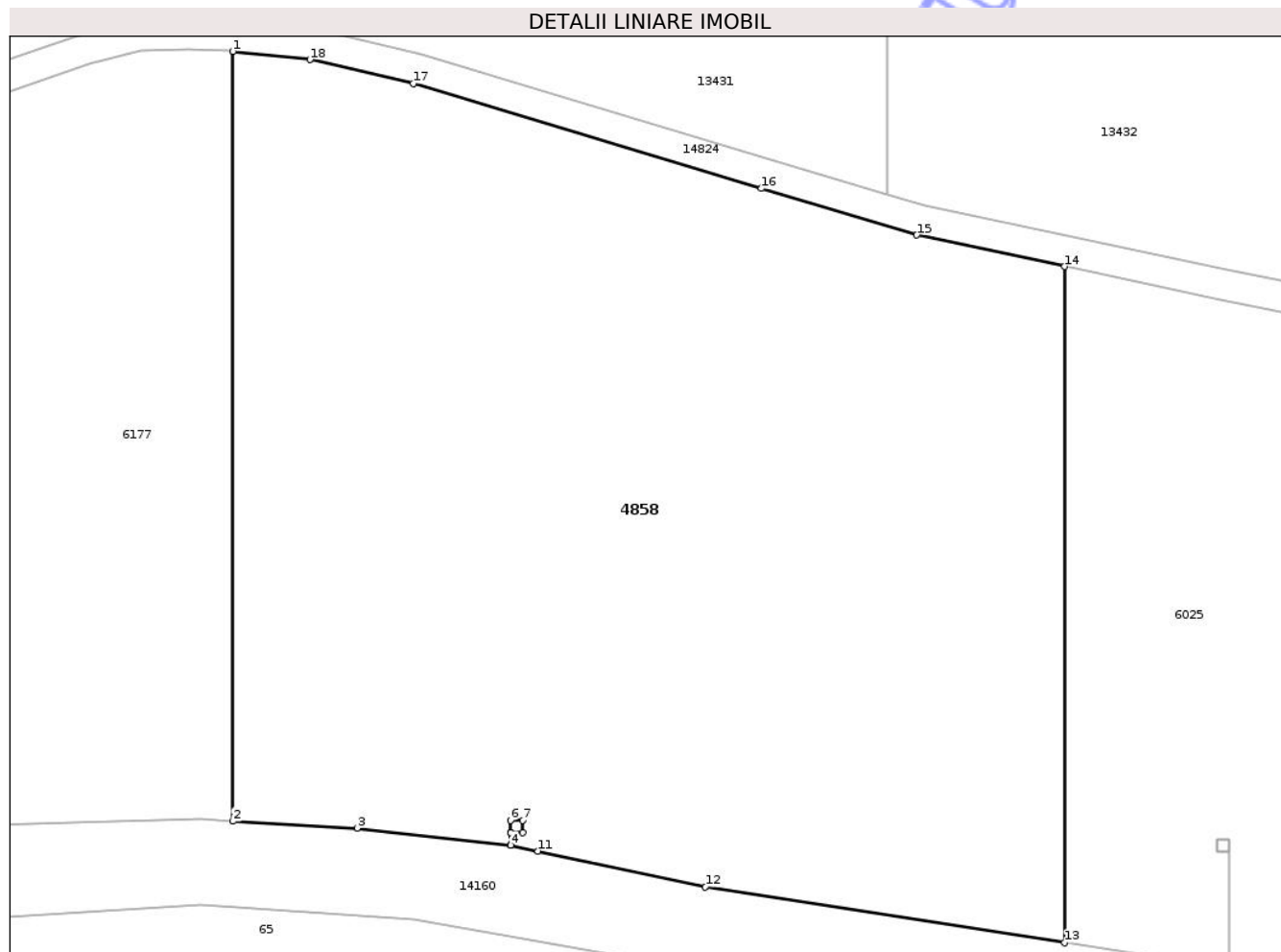
Inscrieri privind dezmembramintele dreptului de proprietate, drepturi reale de garanție și sarcini	Referințe
NU SUNT	

Anexa Nr. 1 La Partea I

Teren

Nr cadastral	Suprafața (mp)*	Observații / Referințe
	5.800	

* Suprafața este determinată în planul de proiecție Stereo 70.



Date referitoare la teren

Crt	Categorie folosință	Intra vilan	Suprafața (mp)	Tarla	Parcelă	Nr. topo	Observații / Referințe
1	faneata	NU	5.800	46	1148/3	-	

Lungime Segmente

1) Valorile lungimilor segmentelor sunt obținute din proiecție în plan.

Punct început	X / Y	Punct sfârșit	X / Y	Lungime segment (** (m)
1	473.383,254 557.843,183	2	473.383,254 557.767,494	75.689
2	473.383,254 557.767,494	3	473.395,498 557.766,818	12.263
3	473.395,498 557.766,818	4	473.410,593 557.765,121	15.19
4	473.410,593 557.765,121	5	473.410,593 557.766,371	1.25
5	473.410,593 557.766,371	6	473.410,593 557.767,571	1.2

Punct început	X / Y	Punct sfârșit	X / Y	Lungime segment (** (m)
6	473.410,593 557.767,571	7	473.411,793 557.767,571	1.2
7	473.411,793 557.767,571	8	473.411,793 557.766,371	1.2
8	473.411,793 557.766,371	9	473.410,596 557.766,371	1.197
9	473.410,596 557.766,371	10	473.410,596 557.765,121	1.25
10	473.410,596 557.765,121	11	473.413,295 557.764,562	2.756
11	473.413,295 557.764,562	12	473.429,783 557.761,023	16.864
12	473.429,783 557.761,023	13	473.465,145 557.755,541	35.784
13	473.465,145 557.755,541	14	473.465,145 557.822,031	66.49
14	473.465,145 557.822,031	15	473.450,593 557.825,124	14.877
15	473.450,593 557.825,124	16	473.435,287 557.829,708	15.978
16	473.435,287 557.829,708	17	473.401,02 557.840,041	35.791
17	473.401,02 557.840,041	18	473.390,864 557.842,385	10.423
18	473.390,864 557.842,385	1	473.383,254 557.843,183	7.652

** Lungimile segmentelor sunt determinate în planul de proiecție Stereo 70 și sunt rotunjite la 1 milimetru.

*** Distanța dintre puncte este formată din segmente cumulate ce sunt mai mici decât valoarea 1 milimetru.

**DATE DESPRE IMOBILUL NR. 4859**

Oficiul de Cadastru și Publicitate Imobiliară MUREȘ
Biroul de Cadastru și Publicitate Imobiliară Târgu Mureș

A. Partea I. Descrierea imobilului

TEREN Extravilan

Adresa: Jud. Mureș

Nr. Crt	Nr cadastral Nr. topografic	Suprafața* (mp)	Observații / Referințe
A1		6.700	Sector cadastral:18 Teren neimprejmuit;

B. Partea II. Proprietari și acte

Inscrieri privitoare la dreptul de proprietate și alte drepturi reale	Referințe
/	
Act Administrativ nr. 72444, din 06/12/2004 emis de CJSDPAT MURES;	
B1	A1
Intabulare, drept de PROPRIETATE, dobandit prin Reconstituire, cota actuala 1/1, cota initiala 1/1	
1) PAP C. ARPAD, Decedat DEFUNCT:Da	
2) PAP I. IMRE	
3) PAP I. ATTILA	
4) PAP K. KAROLY, Decedat DEFUNCT:Da	

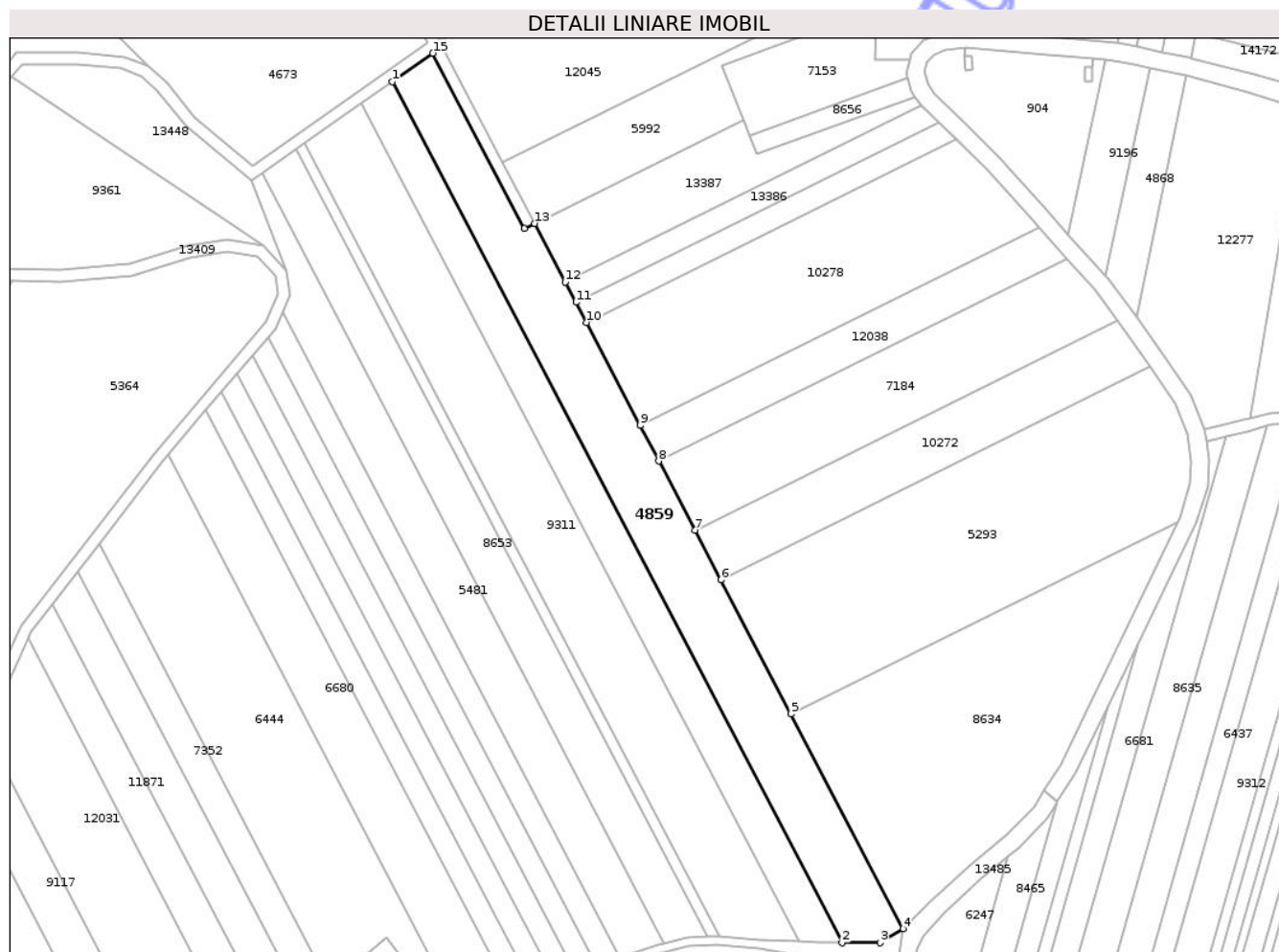
C. Partea III. SARCINI .

Inscrieri privind dezmembramintele dreptului de proprietate, drepturi reale de garanție și sarcini	Referințe
NU SUNT	

Teren

Nr cadastral	Suprafața (mp)*	Observații / Referințe
	6.700	

* Suprafața este determinată în planul de proiecție Stereo 70.



Date referitoare la teren

Crt	Categorie folosință	Intra vilan	Suprafața (mp)	Tarla	Parcelă	Nr. topo	Observații / Referințe
1	padure	NU	6.700	34	1083/13	-	

Lungime Segmente

1) Valorile lungimilor segmentelor sunt obținute din proiecție în plan.

Punct început	X / Y	Punct sfârșit	X / Y	Lungime segment (** (m)
1	473.484,227 558.796,347	2	473.637,534 558.502,967	331.021
2	473.637,534 558.502,967	3	473.650,591 558.502,975	13.057
3	473.650,591 558.502,975	4	473.658,397 558.507,758	9.155
4	473.658,397 558.507,758	5	473.620,17 558.580,913	82.541
5	473.620,17 558.580,913	6	473.596,296 558.626,6	51.549

Punct început	X / Y	Punct sfârșit	X / Y	Lungime segment (** (m)
6	473.596,296 558.626,6	7	473.587,433 558.643,56	19.136
7	473.587,433 558.643,56	8	473.575,138 558.667,089	26.548
8	473.575,138 558.667,089	9	473.568,799 558.679,22	13.687
9	473.568,799 558.679,22	10	473.550,459 558.714,317	39.6
10	473.550,459 558.714,317	11	473.546,884 558.721,158	7.719
11	473.546,884 558.721,158	12	473.543,243 558.728,125	7.861
12	473.543,243 558.728,125	13	473.532,813 558.748,086	22.522
13	473.532,813 558.748,086	14	473.529,228 558.746,309	4.001
14	473.529,228 558.746,309	15	473.498,021 558.806,03	67.383
15	473.498,021 558.806,03	1	473.484,227 558.796,347	16.853

** Lungimile segmentelor sunt determinate în planul de proiecție Stereo 70 și sunt rotunjite la 1 milimetru.

*** Distanța dintre puncte este formată din segmente cumulate ce sunt mai mici decât valoarea 1 milimetru.

**DATE DESPRE IMOBILUL NR. 4861**

Oficiul de Cadastru și Publicitate Imobiliară MUREȘ
Biroul de Cadastru și Publicitate Imobiliară Târgu Mureș

A. Partea I. Descrierea imobilului

TEREN Extravilan

Adresa: Jud. Mureș

Nr. Crt	Nr cadastral Nr. topografic	Suprafața* (mp)	Observații / Referințe
A1		2.800	Sector cadastral:19 Teren neimprejmuit;

B. Partea II. Proprietari și acte

Inscrieri privitoare la dreptul de proprietate și alte drepturi reale	Referințe
/	
Act Administrativ nr. 72444, din 06/12/2004 emis de CJSDPAT MURES;	
B1	A1
Intabulare, drept de PROPRIETATE, dobandit prin Reconstituire, cota actuala 1/1, cota initiala 1/1	
1) PAP C. ARPAD, Decedat DEFUNCT:Da	
2) PAP I. IMRE	
3) PAP I. ATTILA	
4) PAP K. KAROLY, Decedat DEFUNCT:Da	

C. Partea III. SARCINI .

Inscrieri privind dezmembramintele dreptului de proprietate, drepturi reale de garanție și sarcini	Referințe
NU SUNT	

Anexa Nr. 1 La Partea I

Teren

Nr cadastral	Suprafața (mp)*	Observații / Referințe
	2.800	

* Suprafața este determinată în planul de proiecție Stereo 70.



Date referitoare la teren

Crt	Categorie folosință	Intra vilan	Suprafața (mp)	Tarla	Parcelă	Nr. topo	Observații / Referințe
1	faneata	NU	2.800	46	1144/22	-	

Lungime Segmente

1) Valorile lungimilor segmentelor sunt obținute din proiecție în plan.

Punct început	X / Y	Punct sfârșit	X / Y	Lungime segment (** (m)
1	474.257,972 557.823,254	2	474.244,693 557.823,098	13.28
2	474.244,693 557.823,098	3	474.235,614 557.822,876	9.082
3	474.235,614 557.822,876	4	474.237,085 557.761,024	61.869
4	474.237,085 557.761,024	5	474.237,085 557.761,021	0.003
5	474.237,085 557.761,021	6	474.238,696 557.693,293	67.747

Punct început	X / Y	Punct sfârșit	X / Y	Lungime segment (** (m)
6	474.238,696 557.693,293	7	474.260,845 557.702,437	23.962
7	474.260,845 557.702,437	8	474.259,433 557.761,832	59.412
8	474.259,433 557.761,832	9	474.250,727 557.761,864	8.706
9	474.250,727 557.761,864	10	474.250,727 557.760,667	1.197
10	474.250,727 557.760,667	11	474.249,527 557.760,667	1.2
11	474.249,527 557.760,667	12	474.249,527 557.761,867	1.2
12	474.249,527 557.761,867	13	474.250,727 557.761,867	1.2
13	474.250,727 557.761,867	14	474.259,433 557.761,835	8.706
14	474.259,433 557.761,835	1	474.257,972 557.823,254	61.436

** Lungimile segmentelor sunt determinate în planul de proiecție Stereo 70 și sunt rotunjite la 1 milimetru.

*** Distanța dintre puncte este formată din segmente cumulate ce sunt mai mici decât valoarea 1 milimetru.

**DATE DESPRE IMOBILUL NR. 4862**

Oficiul de Cadastru și Publicitate Imobiliară MUREȘ
Biroul de Cadastru și Publicitate Imobiliară Târgu Mureș

A. Partea I. Descrierea imobilului

TEREN Extravilan

Adresa: Jud. Mureș

Nr. Crt	Nr cadastral Nr. topografic	Suprafața* (mp)	Observații / Referințe
A1		1.300	Sector cadastral:14 Teren neimprejmuit;

B. Partea II. Proprietari și acte

Inscrieri privitoare la dreptul de proprietate și alte drepturi reale	Referințe
/	
Act Administrativ nr. 72447, din 04/01/2005 emis de CJSDPAT MURES;	
B1	A1
Intabulare, drept de PROPRIETATE, dobandit prin Constituire, cota actuala 1/1, cota initiala 1/1	
1) SITAI M. MIHAIL	

C. Partea III. SARCINI .

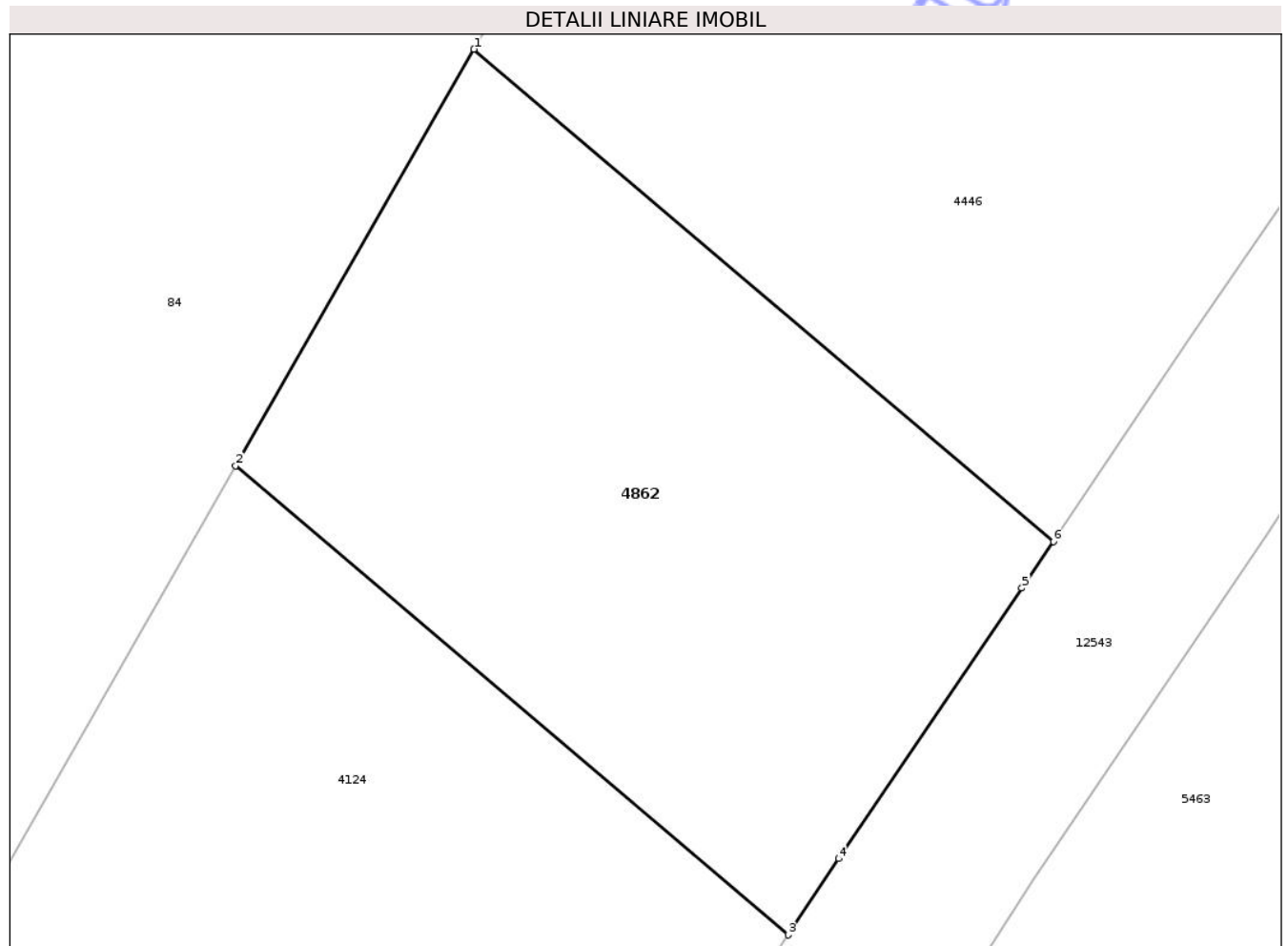
Inscrieri privind dezmembramintele dreptului de proprietate, drepturi reale de garanție și sarcini	Referințe
NU SUNT	

Anexa Nr. 1 La Partea I

Teren

Nr cadastral	Suprafața (mp)*	Observații / Referințe
	1.300	

* Suprafața este determinată în planul de proiecție Stereo 70.



Date referitoare la teren

Crt	Categorie folosință	Intra vilan	Suprafața (mp)	Tarla	Parcelă	Nr. topo	Observații / Referințe
1	arabil	NU	1.300	29	1016/1/3	-	

Lungime Segmente

1) Valorile lungimilor segmentelor sunt obținute din proiecție în plan.

Punct început	X / Y	Punct sfârșit	X / Y	Lungime segment (** (m)
1	472.910,58 559.042,045	2	472.896,056 559.016,684	29.225
2	472.896,056 559.016,684	3	472.929,737 558.988,106	44.171
3	472.929,737 558.988,106	4	472.932,84 558.992,75	5.585
4	472.932,84 558.992,75	5	472.943,99 559.009,22	19.889
5	472.943,99 559.009,22	6	472.945,911 559.012,067	3.434

Punct început	X / Y	Punct sfârșit	X / Y	Lungime segment (** (m)
6	472.945,911 559.012,067	1	472.910,58 559.042,045	46.335

** Lungimile segmentelor sunt determinate în planul de proiecție Stereo 70 și sunt rotunjite la 1 milimetru.

*** Distanța dintre puncte este formată din segmente cumulate ce sunt mai mici decât valoarea 1 milimetru.

Neutilizabil în Circuitul Civil

**DATE DESPRE IMOBILUL NR. 4005**

Oficiul de Cadastru și Publicitate Imobiliară MUREȘ
Biroul de Cadastru și Publicitate Imobiliară Târgu Mureș

A. Partea I. Descrierea imobilului

TEREN Extravilan

Adresa: Jud. Mureș

Nr. Crt	Nr cadastral Nr. topografic	Suprafața* (mp)	Observații / Referințe
A1		2.800	Sector cadastral:14 Teren neimprejmuit;

B. Partea II. Proprietari și acte

Inscrieri privitoare la dreptul de proprietate și alte drepturi reale	Referințe
/	
Act Administrativ nr. 72566, din 26/04/2006 emis de CJSDPAT MURES;	
B1	A1
Intabulare, drept de PROPRIETATE, dobandit prin Reconstituire, cota actuala 1/1, cota initiala 1/1	
1) KIRALY C GRIGORE	
2) KIRALY C CAROL	

C. Partea III. SARCINI .

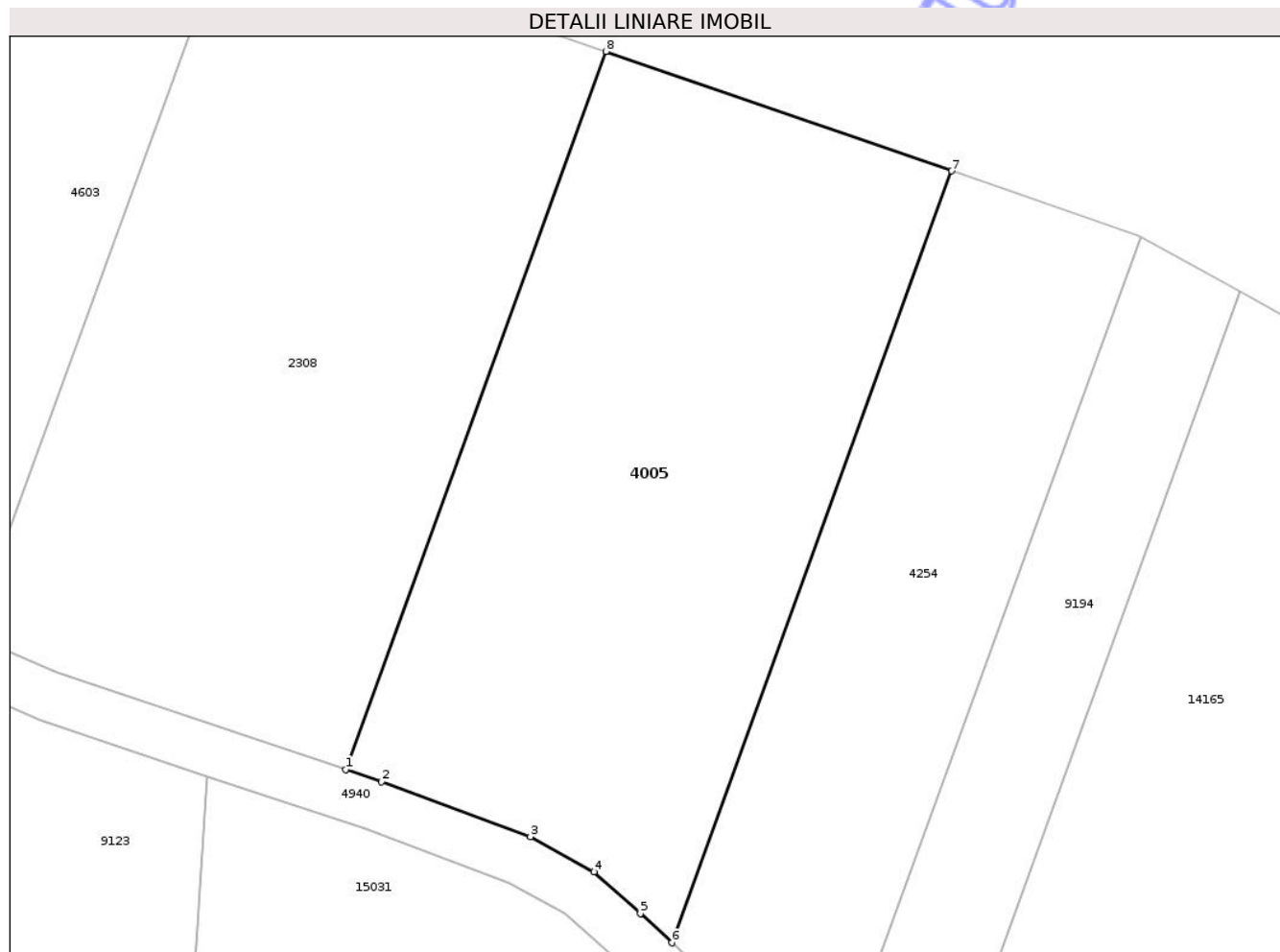
Inscrieri privind dezmembramintele dreptului de proprietate, drepturi reale de garanție și sarcini	Referințe
NU SUNT	

Anexa Nr. 1 La Partea I

Teren

Nr cadastral	Suprafața (mp)*	Observații / Referințe
	2.800	

* Suprafața este determinată în planul de proiecție Stereo 70.



Date referitoare la teren

Crt	Categorie folosință	Intra vilan	Suprafața (mp)	Tarla	Parcelă	Nr. topo	Observații / Referințe
1	arabil	NU	2.800	29	982/25	-	

Lungime Segmente

1) Valorile lungimilor segmentelor sunt obținute din proiecție în plan.

Punct început	X / Y	Punct sfârșit	X / Y	Lungime segment (** (m)
1	472.254,472 559.308,938	2	472.258,039 559.307,741	3.762
2	472.258,039 559.307,741	3	472.272,823 559.302,286	15.758
3	472.272,823 559.302,286	4	472.279,137 559.298,78	7.222
4	472.279,137 559.298,78	5	472.283,765 559.294,646	6.206
5	472.283,765 559.294,646	6	472.286,897 559.291,742	4.271

Punct început	X / Y	Punct sfârșit	X / Y	Lungime segment (** (m)
6	472.286,897 559.291,742	7	472.314,69 559.368,378	81.52
7	472.314,69 559.368,378	8	472.280,329 559.380,235	36.349
8	472.280,329 559.380,235	1	472.254,472 559.308,938	75.841

** Lungimile segmentelor sunt determinate în planul de proiecție Stereo 70 și sunt rotunjite la 1 milimetru.

*** Distanța dintre puncte este formată din segmente cumulate ce sunt mai mici decât valoarea 1 milimetru.

Neutilizabil în Circuitul Civil

**DATE DESPRE IMOBILUL NR. 4027**

Oficiul de Cadastru și Publicitate Imobiliară MUREȘ
Biroul de Cadastru și Publicitate Imobiliară Târgu Mureș

A. Partea I. Descrierea imobilului

TEREN Extravilan

Adresa: Jud. Mureș

Nr. Crt	Nr cadastral Nr. topografic	Suprafața* (mp)	Observații / Referințe
A1		1.561	Sector cadastral:2 Teren neimprejmuit;

B. Partea II. Proprietari și acte

Inscrieri privitoare la dreptul de proprietate și alte drepturi reale	Referințe
/	
Act Administrativ nr. 72489, din 07/06/2005 emis de CJSDPAT MURES;	
B1	A1
Intabulare, drept de PROPRIETATE, dobandit prin Reconstituire, cota actuala 1/1, cota initiala 1/1	
1) ADORJANI K. IDA	

C. Partea III. SARCINI .

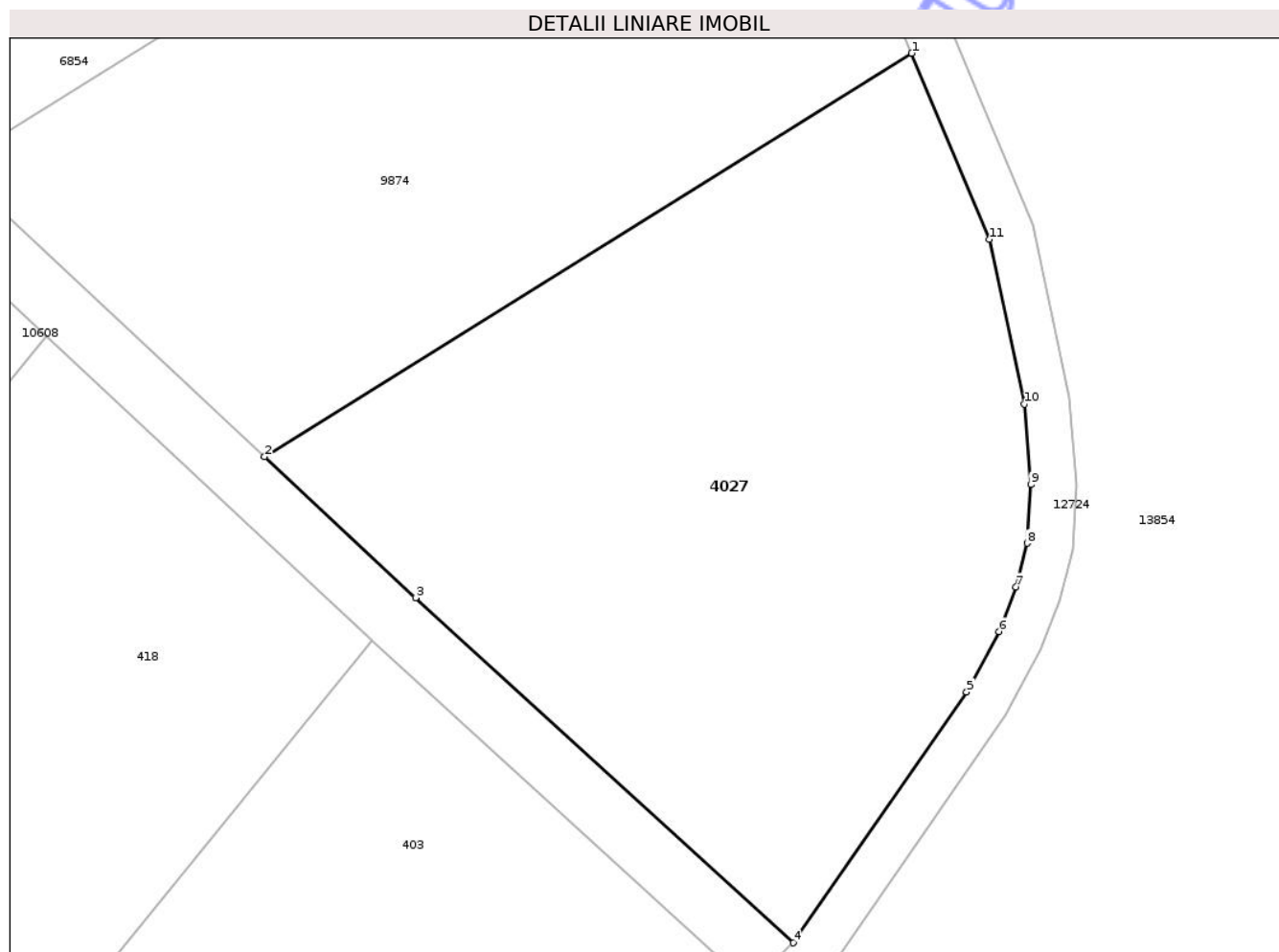
Inscrieri privind dezmembramintele dreptului de proprietate, drepturi reale de garanție și sarcini	Referințe
NU SUNT	

Anexa Nr. 1 La Partea I

Teren

Nr cadastral	Suprafața (mp)*	Observații / Referințe
	1.561	

* Suprafața este determinată în planul de proiecție Stereo 70.



Date referitoare la teren

Crt	Categorie folosință	Intra vilan	Suprafața (mp)	Tarla	Parcelă	Nr. topo	Observații / Referințe
1	faneata	NU	1.561	25	833	-	

Lungime Segmente

1) Valorile lungimilor segmentelor sunt obținute din proiecție în plan.

Punct început	X / Y	Punct sfârșit	X / Y	Lungime segment (** (m)
1	470.406,54 558.905,815	2	470.364,014 558.879,328	50.1
2	470.364,014 558.879,328	3	470.373,937 558.870,062	13.577
3	470.373,937 558.870,062	4	470.398,748 558.847,4	33.603
4	470.398,748 558.847,4	5	470.410,138 558.863,871	20.026
5	470.410,138 558.863,871	6	470.412,283 558.867,845	4.516

Punct început	X / Y	Punct sfârșit	X / Y	Lungime segment (** (m)
6	470.412,283 558.867,845	7	470.413,38 558.870,768	3.122
7	470.413,38 558.870,768	8	470.414,118 558.873,635	2.96
8	470.414,118 558.873,635	9	470.414,36 558.877,493	3.866
9	470.414,36 558.877,493	10	470.413,949 558.882,765	5.288
10	470.413,949 558.882,765	11	470.411,655 558.893,594	11.069
11	470.411,655 558.893,594	1	470.406,54 558.905,815	13.248

** Lungimile segmentelor sunt determinate în planul de proiecție Stereo 70 și sunt rotunjite la 1 milimetru.

*** Distanța dintre puncte este formată din segmente cumulate ce sunt mai mici decât valoarea 1 milimetru.

Neutilizabil în Circuitul Civil

**DATE DESPRE IMOBILUL NR. 4060**

Oficiul de Cadastru și Publicitate Imobiliară MUREȘ
Biroul de Cadastru și Publicitate Imobiliară Târgu Mureș

A. Partea I. Descrierea imobilului

TEREN Extravilan

Adresa: Jud. Mureș

Nr. Crt	Nr cadastral Nr. topografic	Suprafața* (mp)	Observații / Referințe
A1		6.600	Sector cadastral:3 Teren neimprejmuit;

B. Partea II. Proprietari și acte

Inscrieri privitoare la dreptul de proprietate și alte drepturi reale		Referințe
/		
Act Administrativ nr. 72457, din 16/03/2005 emis de CJSDPAT MURES;		
B1	Intabulare, drept de PROPRIETATE, dobandit prin Reconstituire, cota actuala 1/1, cota initiala 1/1 1) MATYUS A. ALEXA 2) SZABO A. ELLA	A1

C. Partea III. SARCINI .

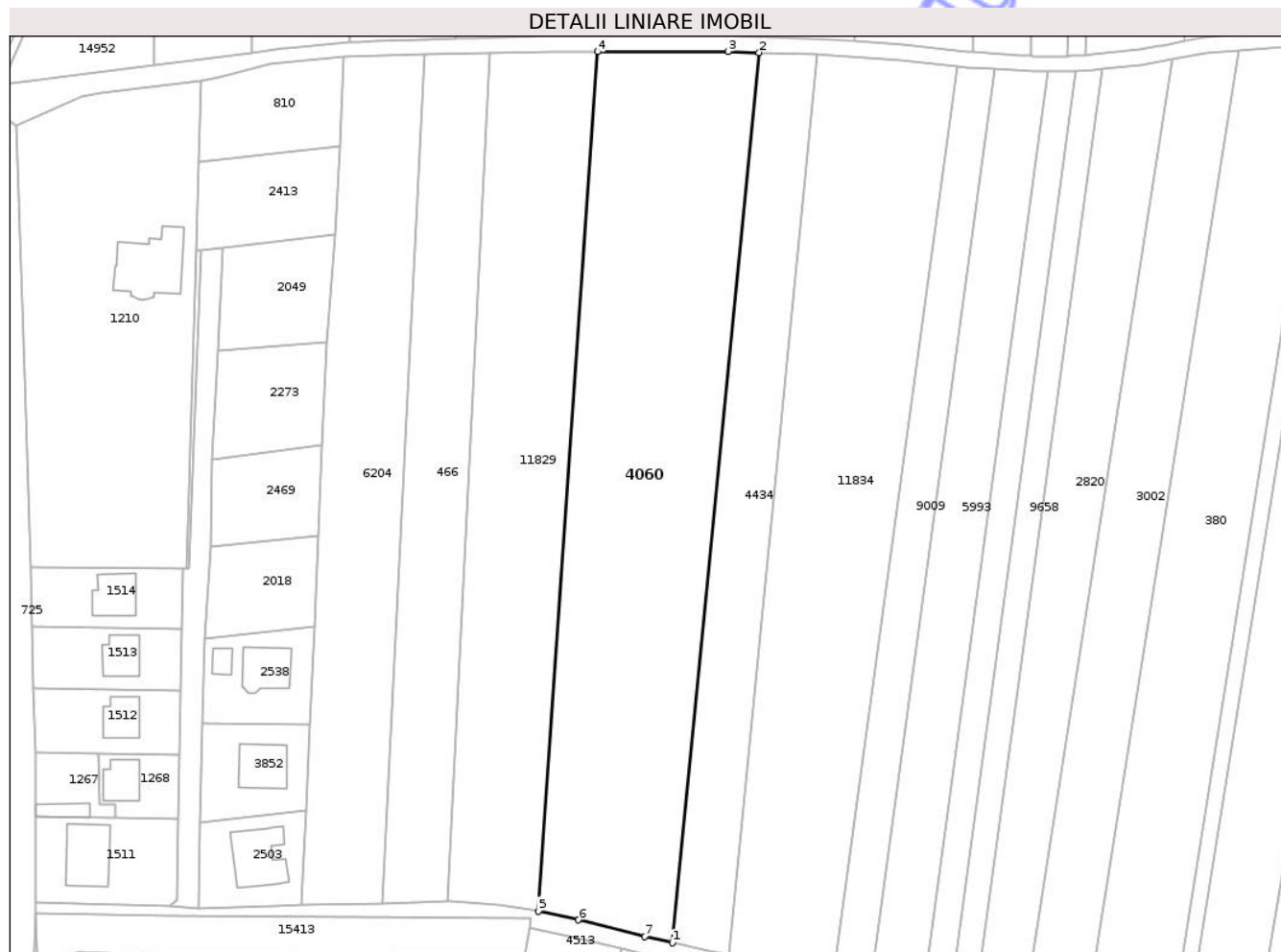
Inscrieri privind dezmembramintele dreptului de proprietate, drepturi reale de garanție și sarcini	Referințe
NU SUNT	

Anexa Nr. 1 La Partea I

Teren

Nr cadastral	Suprafața (mp)*	Observații / Referințe
	6.600	

* Suprafața este determinată în planul de proiecție Stereo 70.



Date referitoare la teren

Crt	Categorie folosință	Intra vilan	Suprafața (mp)	Tarla	Parcelă	Nr. topo	Observații / Referințe
1	arabil	NU	6.600	27	940/8	-	

Lungime Segmente

1) Valorile lungimilor segmentelor sunt obținute din proiecție în plan.

Punct început	X / Y	Punct sfârșit	X / Y	Lungime segment (** (m)
1	471.273,475 558.479,399	2	471.293,009 558.679,537	201.089
2	471.293,009 558.679,537	3	471.286,091 558.679,795	6.923
3	471.286,091 558.679,795	4	471.256,715 558.679,714	29.376
4	471.256,715 558.679,714	5	471.243,289 558.486,546	193.634
5	471.243,289 558.486,546	6	471.252,321 558.484,542	9.252

Punct început	X / Y	Punct sfârșit	X / Y	Lungime segment (** (m)
6	471.252,321 558.484,542	7	471.267,216 558.480,834	15.35
7	471.267,216 558.480,834	1	471.273,475 558.479,399	6.421

** Lungimile segmentelor sunt determinate în planul de proiecție Stereo 70 și sunt rotunjite la 1 milimetru.

*** Distanța dintre puncte este formată din segmente cumulate ce sunt mai mici decât valoarea 1 milimetru.

Neutilizabil în Circuitul Civil



DATE DESPRE IMOBILUL NR. 4065

Oficiul de Cadastru și Publicitate Imobiliară MUREȘ
Biroul de Cadastru și Publicitate Imobiliară Târgu Mureș

A. Partea I. Descrierea imobilului

TEREN Extravilan

Adresa: Jud. Mureș

Nr. Crt	Nr cadastral Nr. topografic	Suprafața* (mp)	Observații / Referințe
A1		3.400	Sector cadastral:16 Teren neimprejmuit;

B. Partea II. Proprietari și acte

Inscrieri privitoare la dreptul de proprietate și alte drepturi reale	Referințe
/	
Act Administrativ nr. 186428, din 03/03/2011 emis de CJSDPAT MUREȘ;	
B1	A1
Intabulare, drept de PROPRIETATE, dobandit prin Reconstituire, cota actuala 1/1, cota initiala 1/1	
1) CSIKI M. TITUS 2) CSIKI M. VICTOR 3) CSIKI M. MIHAIL 4) LÁSZLÓ M. ELISABETA 5) TOTH J. JOZSEF 6) TOTH J. ZOLTÁN 7) TOTH I. ANDREI, Decedat DEFUNCT:Da 8) TOTH I. SANDOR 9) BORZÁS I. GIZELLA 10) CSIKI I. IBOLYA, Decedat DEFUNCT:Da 11) CSIKI I. ALBERT, Decedat DEFUNCT:Da 12) MÁTYÁS I. TERÉZ 13) TOTH I. STEFAN, Decedat DEFUNCT:Da 14) CSIKI I. ELISABETA, Decedat DEFUNCT:Da	

C. Partea III. SARCINI .

Inscrieri privind dezmembramintele dreptului de proprietate, drepturi reale de garanție și sarcini	Referințe
NU SUNT	

Anexa Nr. 1 La Partea I

Teren

Nr cadastral	Suprafața (mp)*	Observații / Referințe
	3.400	

* Suprafața este determinată în planul de proiecție Stereo 70.

DETALII LINIARE IMOBIL



Date referitoare la teren

Crt	Categorie folosință	Intra vilan	Suprafața (mp)	Tarla	Parcelă	Nr. topo	Observații / Referințe
1	faneata	NU	3.400	31	1074/1/1	-	

Lungime Segmente

1) Valorile lungimilor segmentelor sunt obținute din proiecție în plan.

Punct început	X / Y	Punct sfârșit	X / Y	Lungime segment (** (m)
1	475.262,68 558.519,496	2	475.312,687 558.347,016	179.583
2	475.312,687 558.347,016	3	475.325,424 558.349,489	12.975
3	475.325,424 558.349,489	4	475.332,929 558.350,257	7.544
4	475.332,929 558.350,257	5	475.289,74 558.499,222	155.1
5	475.289,74 558.499,222	1	475.262,68 558.519,496	33.812

** Lungimile segmentelor sunt determinate în planul de proiecție Stereo 70 și sunt rotunjite la 1 milimetru.

*** Distanța dintre puncte este formată din segmente cumulate ce sunt mai mici decât valoarea 1 milimetru.

Neutilizabil în Circuitul
Civil

**DATE DESPRE IMOBILUL NR. 4064**

Oficiul de Cadastru și Publicitate Imobiliară MUREȘ
Biroul de Cadastru și Publicitate Imobiliară Târgu Mureș

A. Partea I. Descrierea imobilului

TEREN Intravilan

Adresa: Loc. Bozeni, Str Bodoni Sandor, Nr. 23, Jud. Mureș

Nr. Crt	Nr cadastral Nr. topografic	Suprafața* (mp)	Observații / Referințe
A1		880	Sector cadastral:14 Teren neimprejmuit;

B. Partea II. Proprietari și acte

Inscrieri privitoare la dreptul de proprietate și alte drepturi reale	Referințe
/	
Act Administrativ nr. 186428, din 03/03/2011 emis de CJSDPAT MUREȘ;	
B1	A1
Intabulare, drept de PROPRIETATE, dobandit prin Reconstituire, cota actuala 1/1, cota initiala 1/1	
1) CSIKI I. ELISABETA, Decedat DEFUNCT:Da 2) TOTH J. ZOLTÁN 3) TOTH I. ANDREI, Decedat DEFUNCT:Da 4) TOTH I. SANDOR 5) BORZÁS I. GIZELLA 6) CSIKI I. IBOLYA, Decedat DEFUNCT:Da 7) CSIKI I. ALBERT, Decedat DEFUNCT:Da 8) MÁTYÁS I. TERÉZ 9) TOTH I. STEFAN, Decedat DEFUNCT:Da 10) CSIKI M. TITUS 11) CSIKI M. VICTOR 12) CSIKI M. MIHAIL 13) LÁSZLÓ M. ELISABETA 14) TOTH J. JOZSEF	

C. Partea III. SARCINI .

Inscrieri privind dezmembramintele dreptului de proprietate, drepturi reale de garanție și sarcini	Referințe
NU SUNT	

Teren

Nr cadastral	Suprafața (mp)*	Observații / Referințe
	880	

* Suprafața este determinată în planul de proiecție Stereo 70.



Date referitoare la teren

Crt	Categorie folosință	Intra vilan	Suprafața (mp)	Tarla	Parcelă	Nr. topo	Observații / Referințe
1	arabil	DA	880	29	1024/34/1	-	

Lungime Segmente

1) Valorile lungimilor segmentelor sunt obținute din proiecție în plan.

Punct început	X / Y	Punct sfârșit	X / Y	Lungime segment (** (m)
1	474.345,039 559.298,883	2	474.352,661 559.299,061	7.624
2	474.352,661 559.299,061	3	474.361,8 559.397,549	98.911
3	474.361,8 559.397,549	4	474.353,558 559.402,053	9.392
4	474.353,558 559.402,053	5	474.350,815 559.371,747	30.43
5	474.350,815 559.371,747	6	474.350,6 559.369,375	2.382

Punct început	X / Y	Punct sfârșit	X / Y	Lungime segment (** (m)
6	474.350,6 559.369,375	7	474.349,867 559.362,705	6.71
7	474.349,867 559.362,705	8	474.349,406 559.358,516	4.214
8	474.349,406 559.358,516	9	474.349,263 559.357,22	1.304
9	474.349,263 559.357,22	10	474.348,696 559.352,072	5.179
10	474.348,696 559.352,072	11	474.348,23 559.347,365	4.73
11	474.348,23 559.347,365	12	474.347,45 559.339,493	7.911
12	474.347,45 559.339,493	13	474.346,646 559.331,374	8.159
13	474.346,646 559.331,374	14	474.344,9 559.311,335	20.115
14	474.344,9 559.311,335	15	474.344,92 559.307,834	3.501
15	474.344,92 559.307,834	1	474.345,039 559.298,883	8.952

** Lungimile segmentelor sunt determinate în planul de proiecție Stereo 70 și sunt rotunjite la 1 milimetru.

*** Distanța dintre puncte este formată din segmente cumulate ce sunt mai mici decât valoarea 1 milimetru.

**DATE DESPRE IMOBILUL NR. 4144**

Oficiul de Cadastru și Publicitate Imobiliară MUREȘ
Biroul de Cadastru și Publicitate Imobiliară Târgu Mureș

A. Partea I. Descrierea imobilului

TEREN Extravilan

Adresa: Jud. Mureș

Nr. Crt	Nr cadastral Nr. topografic	Suprafața* (mp)	Observații / Referințe
A1		5.800	Sector cadastral:12 Teren neimprejmuit;

B. Partea II. Proprietari și acte

Inscrieri privitoare la dreptul de proprietate și alte drepturi reale	Referințe
/	
Act Administrativ nr. 72428, din 28/09/2004 emis de CJSDPAT MUREȘ;	
B1	A1
Intabulare, drept de PROPRIETATE, dobandit prin Reconstituire, cota actuala 1/1, cota initiala 1/1	
1) MARKODI F. JULIANNA 2) PAP C. ARPAD 3) BALASZ F. FRANCISC 4) PAP C. KAROLY 5) BALAZS F. ALEXA 6) BALIZS F. REGHINA 7) HECKMAN F. LIDIA	

C. Partea III. SARCINI .

Inscrieri privind dezmembramintele dreptului de proprietate, drepturi reale de garanție și sarcini	Referințe
NU SUNT	

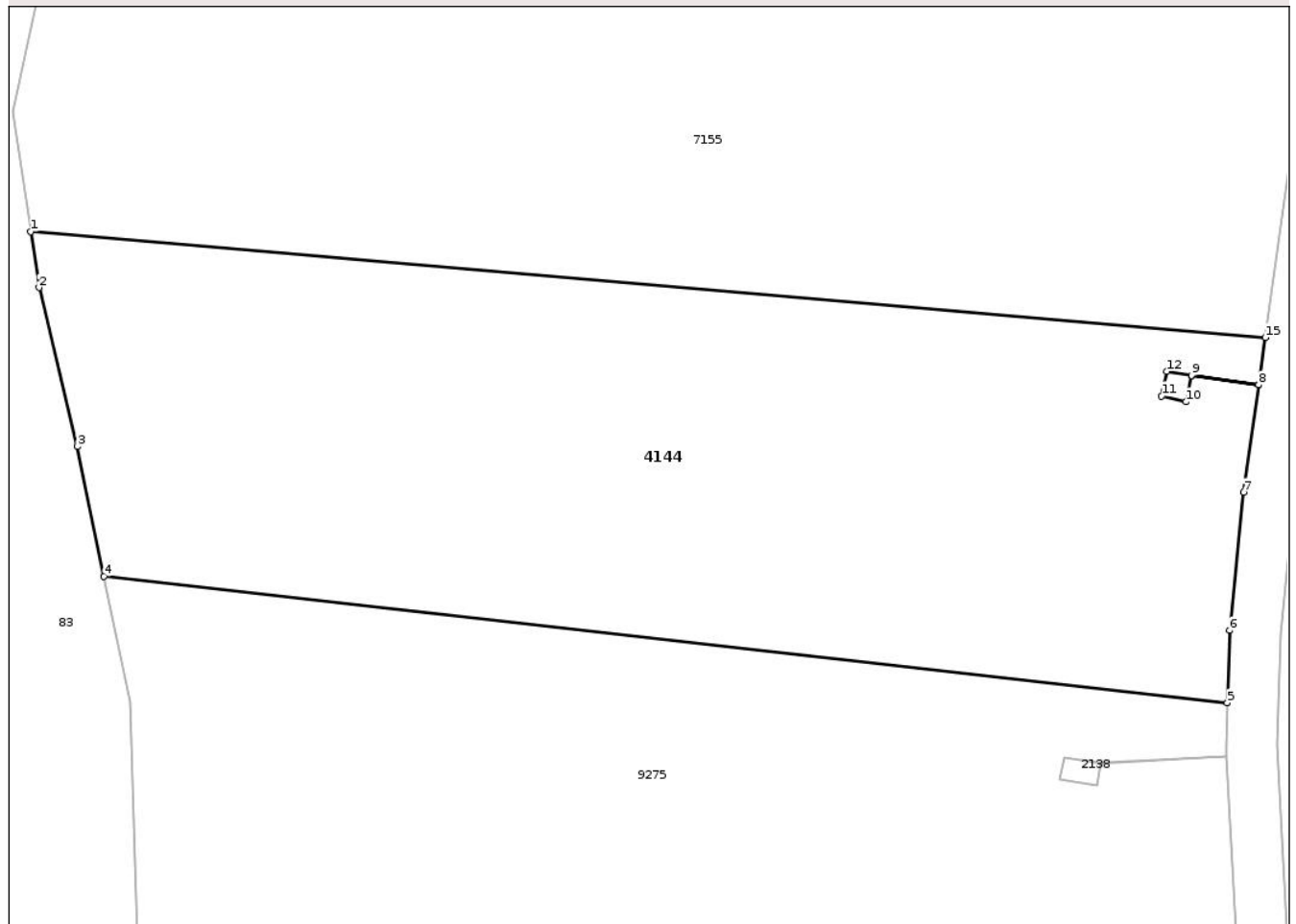
Anexa Nr. 1 La Partea I

Teren

Nr cadastral	Suprafața (mp)*	Observații / Referințe
	5.800	

* Suprafața este determinată în planul de proiecție Stereo 70.

DETALII LINIARE IMOBIL



Date referitoare la teren

Crt	Categorie folosință	Intra vilan	Suprafața (mp)	Tarla	Parcelă	Nr. topo	Observații / Referințe
1	arabil	NU	5.800	35	1113/18	-	

Lungime Segmente

1) Valorile lungimilor segmentelor sunt obținute din proiecție în plan.

Punct început	X / Y	Punct sfârșit	X / Y	Lungime segment (** (m)
1	473.014,791 558.444,463	2	473.015,77 558.437,841	6.694
2	473.015,77 558.437,841	3	473.020,285 558.419,058	19.318
3	473.020,285 558.419,058	4	473.023,448 558.403,701	15.679
4	473.023,448 558.403,701	5	473.156,271 558.388,73	133.664
5	473.156,271 558.388,73	6	473.156,561 558.397,331	8.606

Punct început	X / Y	Punct sfârșit	X / Y	Lungime segment (** (m)
6	473.156,561 558.397,331	7	473.158,225 558.413,658	16.412
7	473.158,225 558.413,658	8	473.159,993 558.426,345	12.81
8	473.159,993 558.426,345	9	473.152,021 558.427,455	8.049
9	473.152,021 558.427,455	10	473.151,375 558.424,321	3.2
10	473.151,375 558.424,321	11	473.148,516 558.425,012	2.941
11	473.148,516 558.425,012	12	473.149,158 558.427,932	2.99
12	473.149,158 558.427,932	13	473.152,022 558.427,459	2.903
13	473.152,022 558.427,459	14	473.159,993 558.426,35	8.048
14	473.159,993 558.426,35	15	473.160,772 558.431,935	5.639
15	473.160,772 558.431,935	1	473.014,791 558.444,463	146.518

** Lungimile segmentelor sunt determinate în planul de proiecție Stereo 70 și sunt rotunjite la 1 milimetru.

*** Distanța dintre puncte este formată din segmente cumulate ce sunt mai mici decât valoarea 1 milimetru.

**DATE DESPRE IMOBILUL NR. 4173**

Oficiul de Cadastru și Publicitate Imobiliară MUREȘ
Biroul de Cadastru și Publicitate Imobiliară Târgu Mureș

A. Partea I. Descrierea imobilului

TEREN Necunoscut

Adresa: Loc. Corunca, Jud. Mureș

Nr. Crt	Nr cadastral Nr. topografic	Suprafața* (mp)	Observații / Referințe
A1		7.392	Sector cadastral:2 Teren neimprejmuit; diferenta de suprafata se regasese la id 13379

B. Partea II. Proprietari și acte

Inscrieri privitoare la dreptul de proprietate și alte drepturi reale		Referințe
/		
Act Administrativ nr. 186412, din 12/10/2009 emis de CJSDPAT MURES;		
B1	Intabulare, drept de PROPRIETATE, dobandit prin Reconstituire, cota actuala 1/1, cota initiala 1/1 1) PAROHIA ORTODOXA CORUNCA, CIF:999999999999	A1

C. Partea III. SARCINI .

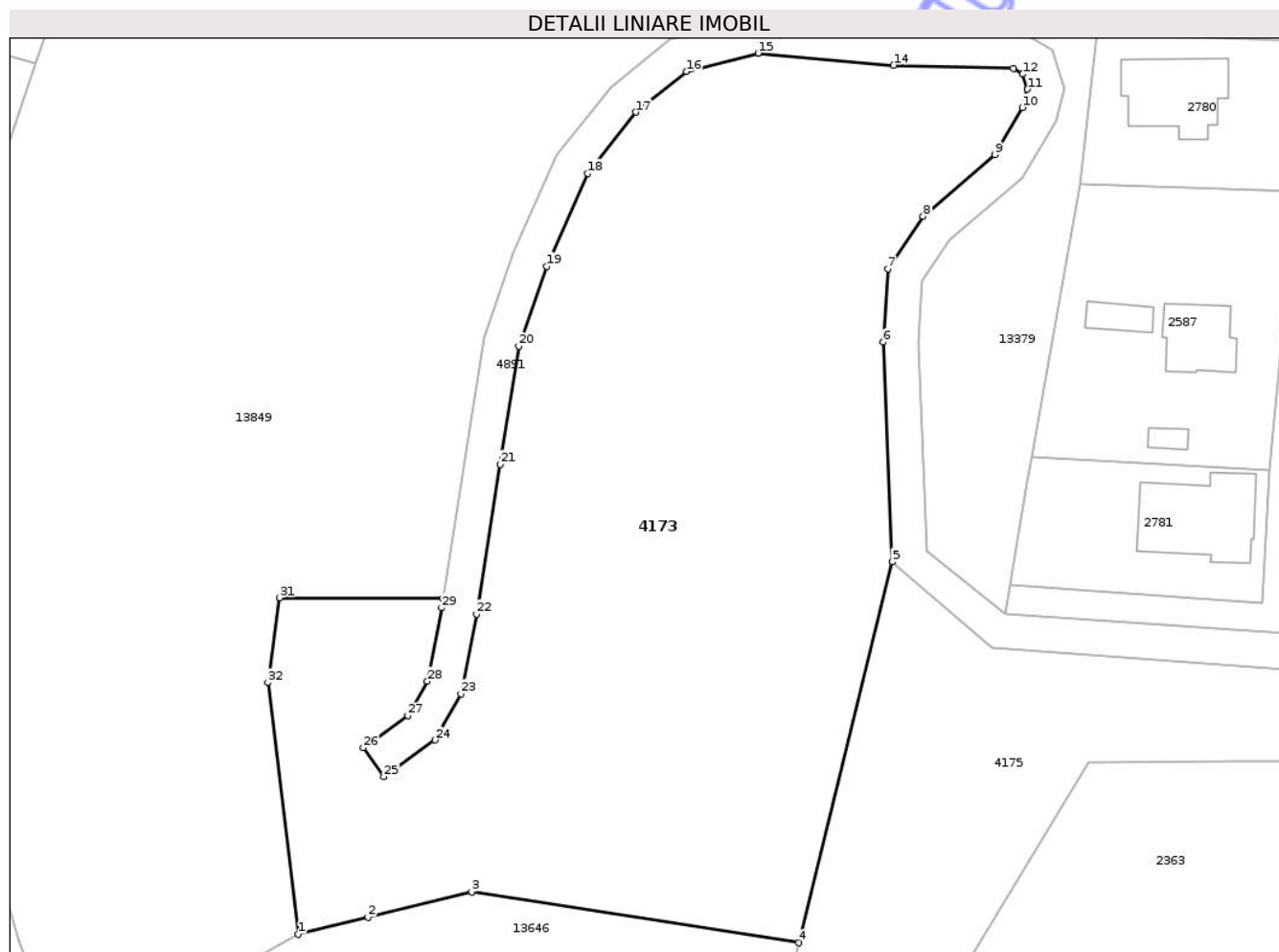
Inscrieri privind dezmembramintele dreptului de proprietate, drepturi reale de garanție și sarcini	Referințe
NU SUNT	

Anexa Nr. 1 La Partea I

Teren

Nr cadastral	Suprafața (mp)*	Observații / Referințe
	7.392	diferența de suprafața se regăsește la id 13379

* Suprafața este determinată în planul de proiecție Stereo 70.



Date referitoare la teren

Crt	Categorie folosință	Intravilan	Suprafața (mp)	Tarla	Parcelă	Nr. topo	Observații / Referințe
1	livada	DA	2.507	25	850	-	
2	livada	NU	4.885	25	850	-	

Lungime Segmente

1) Valorile lungimilor segmentelor sunt obținute din proiecție în plan.

Punct început	X / Y	Punct sfârșit	X / Y	Lungime segment (** (m)
1	470.385,399 558.438,493	2	470.395,188 558.440,874	10.074
3	470.409,807 558.444,443	4	470.455,827 558.437,292	46.572
5	470.468,97 558.490,85	6	470.467,74 558.521,78	30.954
7	470.468,37 558.532,08	8	470.473,34 558.539,5	8.931

Punct început	X / Y	Punct sfârșit	X / Y	Lungime segment (** (m)
2	470.395,188 558.440,874	3	470.409,807 558.444,443	15.048
4	470.455,827 558.437,292	5	470.468,97 558.490,85	55.147
6	470.467,74 558.521,78	7	470.468,37 558.532,08	10.319
8	470.473,34 558.539,5	9	470.483,41 558.548,14	13.269

Punct început	X / Y	Punct sfârșit	X / Y	Lungime segment (** (m)
9	470.483,41 558.548,14	10	470.487,32 558.554,77	7.697
11	470.488,04 558.557,36	12	470.487,33 558.559,47	2.226
13	470.486,01 558.560,25	14	470.469,16 558.560,73	16.857
15	470.450,1 558.562,41	16	470.440,02 558.559,85	10.4
17	470.432,88 558.554,12	18	470.426,12 558.545,53	10.931
19	470.420,35 558.532,45	20	470.416,42 558.521,19	11.926
21	470.413,84 558.504,58	22	470.410,49 558.483,53	21.315
23	470.408,29 558.472,33	24	470.404,62 558.465,8	7.491
25	470.397,4 558.460,65	26	470.394,5 558.464,72	4.997
27	470.400,81 558.469,22	28	470.403,54 558.474,08	5.574
29	470.405,57 558.484,4	30	470.405,778 558.485,712	1.328
31	470.382,773 558.485,818	32	470.381,088 558.473,896	12.04

Punct început	X / Y	Punct sfârșit	X / Y	Lungime segment (** (m)
10	470.487,32 558.554,77	11	470.488,04 558.557,36	2.688
12	470.487,33 558.559,47	13	470.486,01 558.560,25	1.533
14	470.469,16 558.560,73	15	470.450,1 558.562,41	19.134
16	470.440,02 558.559,85	17	470.432,88 558.554,12	9.155
18	470.426,12 558.545,53	19	470.420,35 558.532,45	14.296
20	470.416,42 558.521,19	21	470.413,84 558.504,58	16.809
22	470.410,49 558.483,53	23	470.408,29 558.472,33	11.414
24	470.404,62 558.465,8	25	470.397,4 558.460,65	8.869
26	470.394,5 558.464,72	27	470.400,81 558.469,22	7.75
28	470.403,54 558.474,08	29	470.405,57 558.484,4	10.518
30	470.405,778 558.485,712	31	470.382,773 558.485,818	23.005
32	470.381,088 558.473,896	1	470.385,399 558.438,493	35.665

** Lungimile segmentelor sunt determinate în planul de proiecție Stereo 70 și sunt rotunjite la 1 milimetru.

*** Distanța dintre puncte este formată din segmente cumulate ce sunt mai mici decât valoarea 1 milimetru.

**DATE DESPRE IMOBILUL NR. 4183**

Oficiul de Cadastru și Publicitate Imobiliară MUREȘ
Biroul de Cadastru și Publicitate Imobiliară Târgu Mureș

A. Partea I. Descrierea imobilului

TEREN Intravilan

Adresa: Loc. Bozeni, Str Bodoni Sandor, Nr. 2, Jud. Mureș

Nr. Crt	Nr cadastral Nr. topografic	Suprafața* (mp)	Observații / Referințe
A1		500	Sector cadastral:13 Teren neimprejmit;

B. Partea II. Proprietari și acte

Inscrieri privitoare la dreptul de proprietate și alte drepturi reale	Referințe
/	
Act Administrativ nr. 169207, din 09/10/2006 emis de CJSDPAT MUREȘ;	
B1	A1
Intabulare, drept de PROPRIETATE, dobandit prin Reconstituire, cota actuala 1/1, cota initiala 1/1	
1) MAN I IOAN , Decedat DEFUNCT:Da	

C. Partea III. SARCINI .

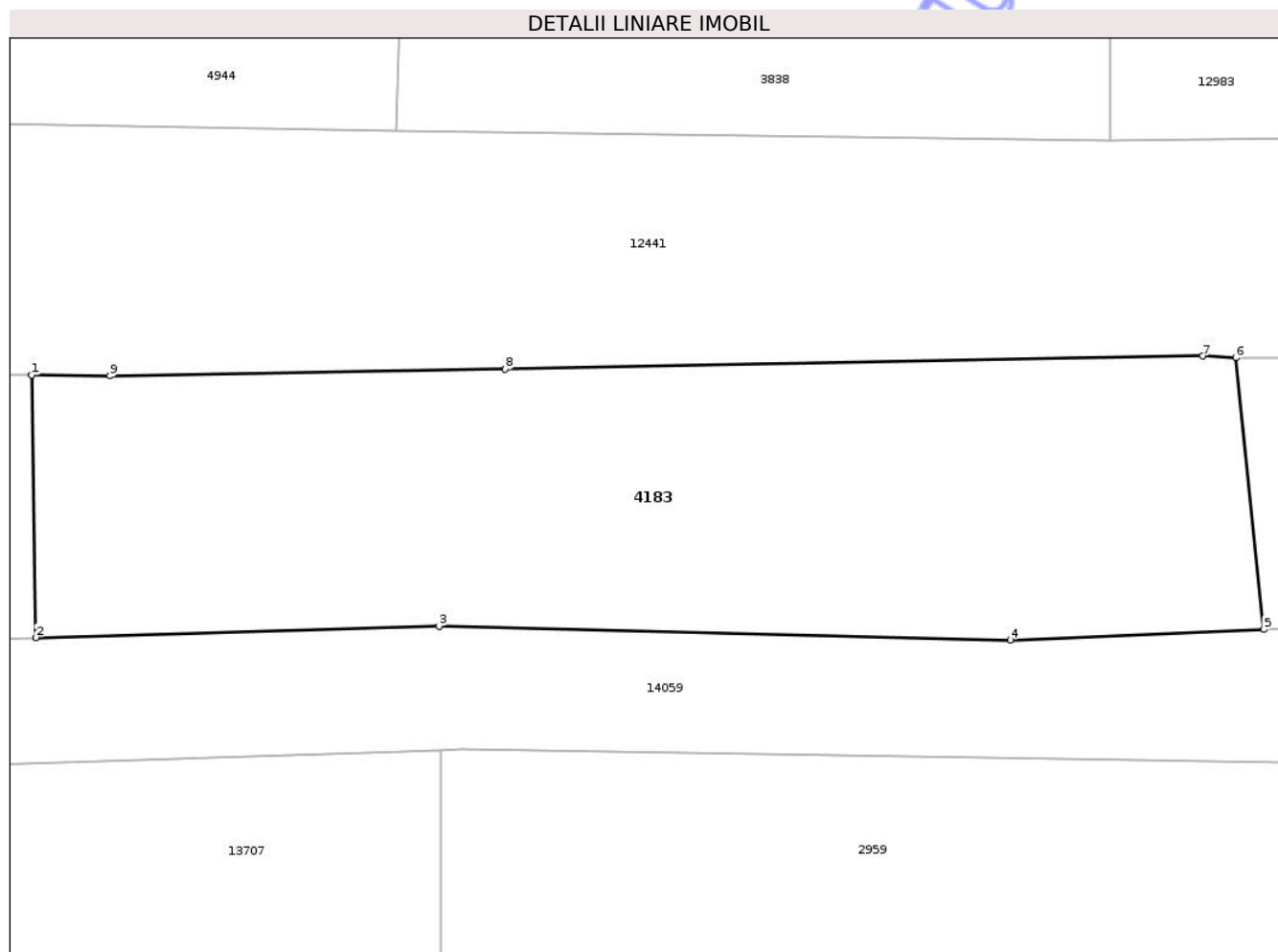
Inscrieri privind dezmembramintele dreptului de proprietate, drepturi reale de garanție și sarcini	Referințe
NU SUNT	

Anexa Nr. 1 La Partea I

Teren

Nr cadastral	Suprafața (mp)*	Observații / Referințe
	500	

* Suprafața este determinată în planul de proiecție Stereo 70.



Date referitoare la teren

Crt	Categorie folosință	Intravilan	Suprafața (mp)	Tarla	Parcelă	Nr. topo	Observații / Referințe
1	arabil	DA	500	34	1091/18	-	

Lungime Segmente

1) Valorile lungimilor segmentelor sunt obținute din proiecție în plan.

Punct început	X / Y	Punct sfârșit	X / Y	Lungime segment (** (m)
1	474.276,426 559.289,32	2	474.276,598 559.279,018	10.303
2	474.276,598 559.279,018	3	474.292,436 559.279,461	15.844
3	474.292,436 559.279,461	4	474.314,866 559.278,919	22.437
4	474.314,866 559.278,919	5	474.324,827 559.279,338	9.97
5	474.324,827 559.279,338	6	474.323,728 559.289,994	10.713

Punct început	X / Y	Punct sfârșit	X / Y	Lungime segment (** (m)
6	474.323,728 559.289,994	7	474.322,435 559.290,069	1.295
7	474.322,435 559.290,069	8	474.295,03 559.289,55	27.41
8	474.295,03 559.289,55	9	474.279,5 559.289,29	15.532
9	474.279,5 559.289,29	1	474.276,426 559.289,32	3.074

** Lungimile segmentelor sunt determinate în planul de proiecție Stereo 70 și sunt rotunjite la 1 milimetru.

*** Distanța dintre puncte este formată din segmente cumulate ce sunt mai mici decât valoarea 1 milimetru.

Neutilizabil în Circuitul Civil

**DATE DESPRE IMOBILUL NR. 4220**

Oficiul de Cadastru și Publicitate Imobiliară MUREȘ
Biroul de Cadastru și Publicitate Imobiliară Târgu Mureș

A. Partea I. Descrierea imobilului

TEREN Extravilan

Adresa: Jud. Mureș

Nr. Crt	Nr cadastral Nr. topografic	Suprafața* (mp)	Observații / Referințe
A1		5.800	Sector cadastral:19 Teren neimprejmuit;

B. Partea II. Proprietari și acte

Inscrieri privitoare la dreptul de proprietate și alte drepturi reale	Referințe
/	
Act Administrativ nr. 72449, din 16/02/2005 emis de CJSDPAT MURES;	
B1	A1
Intabulare, drept de PROPRIETATE, dobandit prin Reconstituire, cota actuala 1/1, cota initiala 1/1	
1) ERDOS L. REGINA	

C. Partea III. SARCINI .

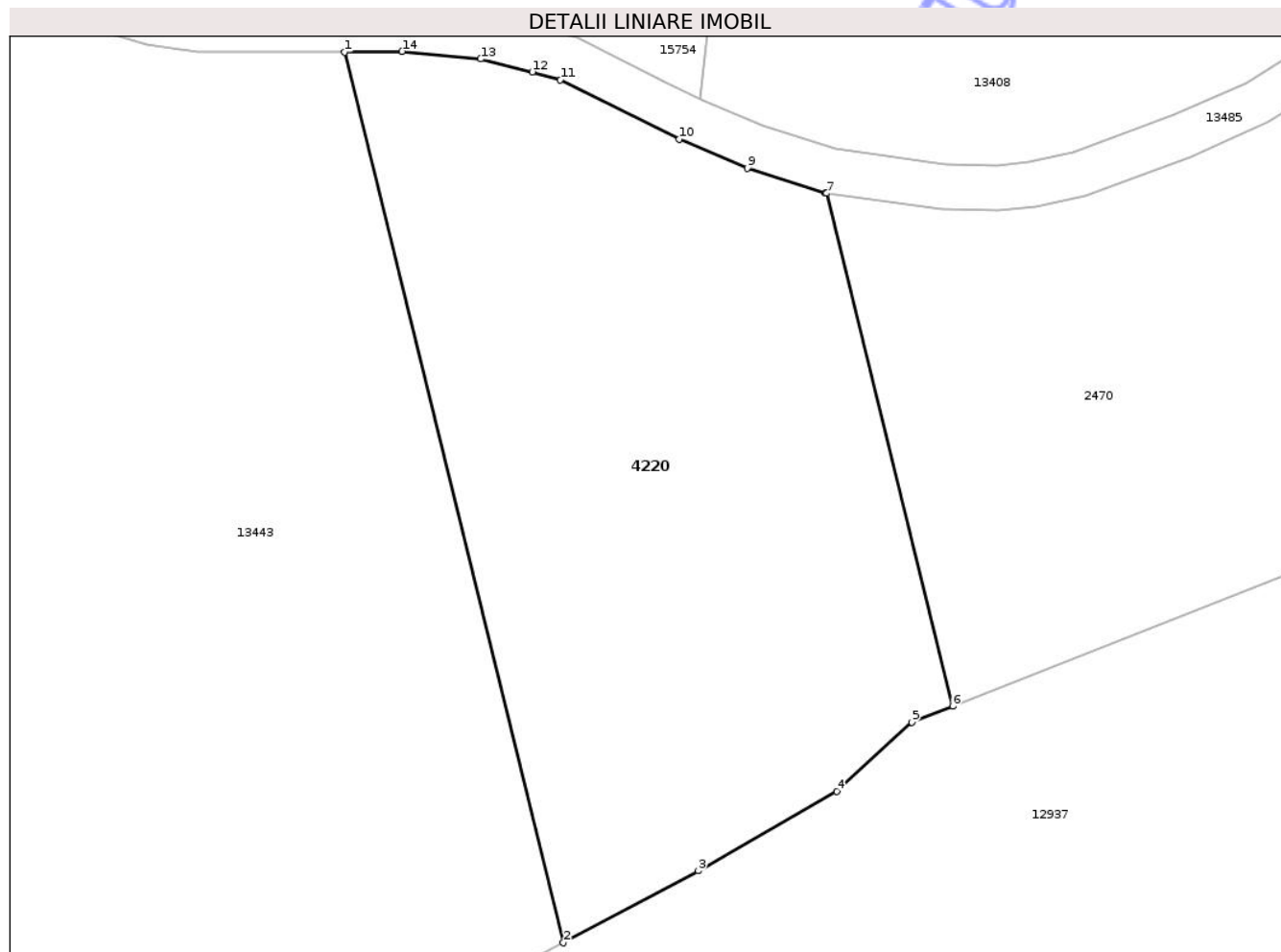
Inscrieri privind dezmembramintele dreptului de proprietate, drepturi reale de garanție și sarcini	Referințe
NU SUNT	

Anexa Nr. 1 La Partea I

Teren

Nr cadastral	Suprafața (mp)*	Observații / Referințe
	5.800	

* Suprafața este determinată în planul de proiecție Stereo 70.



Date referitoare la teren

Crt	Categorie folosință	Intra vilan	Suprafața (mp)	Tarla	Parcelă	Nr. topo	Observații / Referințe
1	pasune	NU	5.800	35	1124/1	-	

Lungime Segmente

1) Valorile lungimilor segmentelor sunt obținute din proiecție în plan.

Punct început	X / Y	Punct sfârșit	X / Y	Lungime segment (** (m)
1	473.952,287 558.392,241	2	473.981,517 558.273,266	122.513
2	473.981,517 558.273,266	3	473.999,549 558.282,881	20.435
3	473.999,549 558.282,881	4	474.018,069 558.293,465	21.331
4	474.018,069 558.293,465	5	474.028,124 558.302,725	13.669
5	474.028,124 558.302,725	6	474.033,554 558.304,87	5.838

Punct început	X / Y	Punct sfârşit	X / Y	Lungime segment (** (m)
6	474.033,554 558.304,87	7	474.016,73 558.373,349	70.515
7	474.016,73 558.373,349	8	474.016,551 558.373,373	0.181
8	474.016,551 558.373,373	9	474.006,086 558.376,69	10.978
9	474.006,086 558.376,69	10	473.997,022 558.380,591	9.868
10	473.997,022 558.380,591	11	473.981,113 558.388,51	17.771
11	473.981,113 558.388,51	12	473.977,373 558.389,586	3.892
12	473.977,373 558.389,586	13	473.970,451 558.391,301	7.131
13	473.970,451 558.391,301	14	473.959,95 558.392,309	10.549
14	473.959,95 558.392,309	1	473.952,287 558.392,241	7.663

** Lungimile segmentelor sunt determinate în planul de proiecție Stereo 70 și sunt rotunjite la 1 milimetru.

*** Distanța dintre puncte este formată din segmente cumulate ce sunt mai mici decât valoarea 1 milimetru.

**DATE DESPRE IMOBILUL NR. 4279**

Oficiul de Cadastru și Publicitate Imobiliară MUREȘ
Biroul de Cadastru și Publicitate Imobiliară Târgu Mureș

A. Partea I. Descrierea imobilului

TEREN Extravilan

Adresa: Jud. Mureș

Nr. Crt	Nr cadastral Nr. topografic	Suprafața* (mp)	Observații / Referințe
A1		1.400	Sector cadastral:16 Teren neimprejmuit;

B. Partea II. Proprietari și acte

Inscrieri privitoare la dreptul de proprietate și alte drepturi reale	Referințe
/	
Act Administrativ nr. 169264, din 18/10/2007 emis de CJSDPAT MUREȘ;	
B1	A1
Intabulare, drept de PROPRIETATE, dobandit prin Reconstituire, cota actuala 1/1, cota initiala 1/1	
1) TOKES A ILEANA	

C. Partea III. SARCINI .

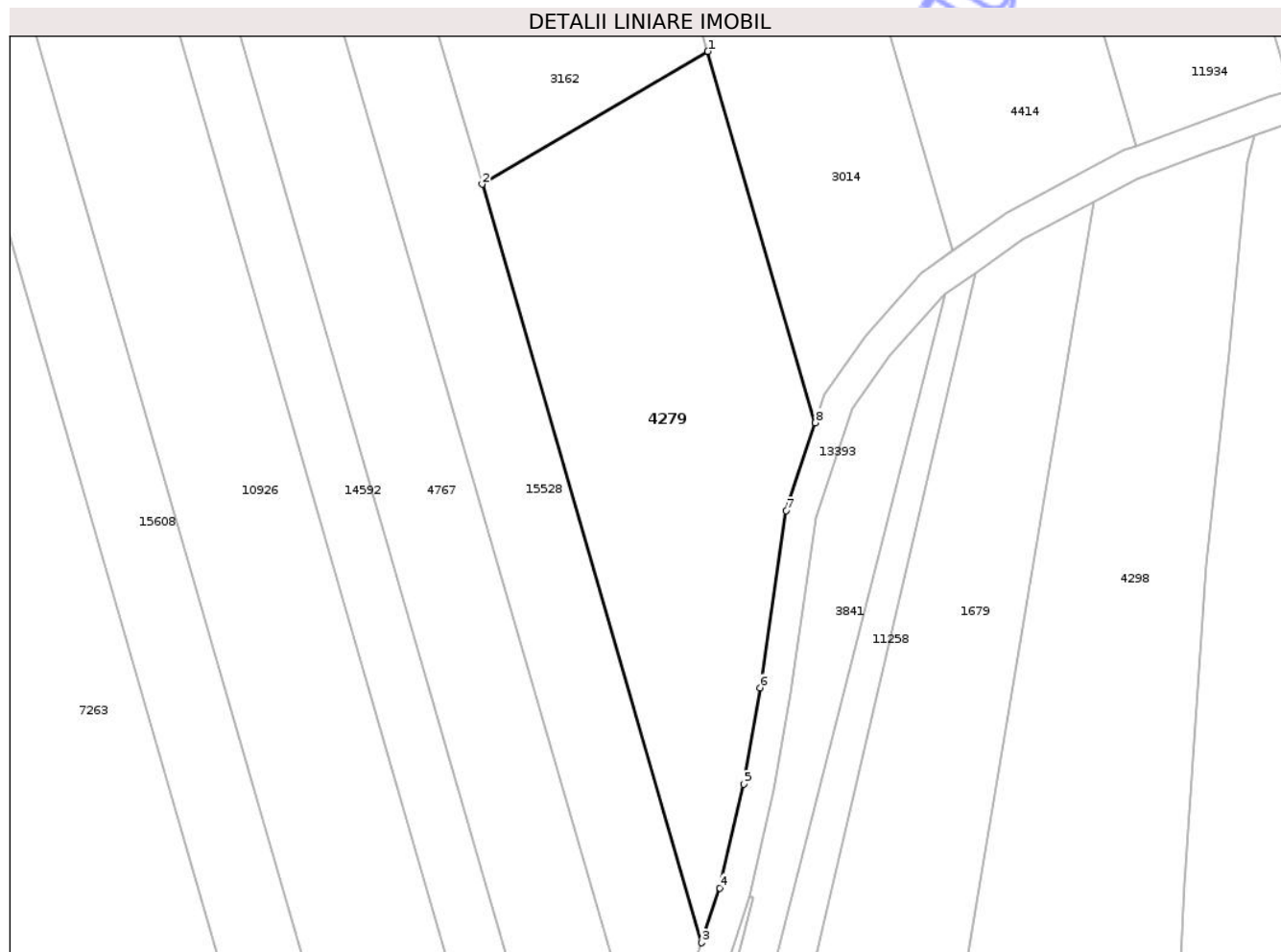
Inscrieri privind dezmembramintele dreptului de proprietate, drepturi reale de garanție și sarcini	Referințe
NU SUNT	

Anexa Nr. 1 La Partea I

Teren

Nr cadastral	Suprafața (mp)*	Observații / Referințe
	1.400	

* Suprafața este determinată în planul de proiecție Stereo 70.



Date referitoare la teren

Crt	Categorie folosință	Intra vilan	Suprafața (mp)	Tarla	Parcelă	Nr. topo	Observații / Referințe
1	faneata	NU	1.400	31	1070/41	-	

Lungime Segmente

1) Valorile lungimilor segmentelor sunt obținute din proiecție în plan.

Punct început	X / Y	Punct sfârșit	X / Y	Lungime segment (** (m)
1	475.212,646 558.339,397	2	475.190,787 558.326,558	25.351
2	475.190,787 558.326,558	3	475.212,051 558.253,216	76.362
3	475.212,051 558.253,216	4	475.213,816 558.258,515	5.585
4	475.213,816 558.258,515	5	475.216,135 558.268,558	10.307
5	475.216,135 558.268,558	6	475.217,688 558.277,876	9.447

Punct început	X / Y	Punct sfârșit	X / Y	Lungime segment (** (m)
6	475.217,688 558.277,876	7	475.220,246 558.294,985	17.299
7	475.220,246 558.294,985	8	475.223,057 558.303,488	8.956
8	475.223,057 558.303,488	1	475.212,646 558.339,397	37.388

** Lungimile segmentelor sunt determinate în planul de proiecție Stereo 70 și sunt rotunjite la 1 milimetru.

*** Distanța dintre puncte este formată din segmente cumulate ce sunt mai mici decât valoarea 1 milimetru.

Neutilizabil în Circuitul Civil

**DATE DESPRE IMOBILUL NR. 4907**

Oficiul de Cadastru și Publicitate Imobiliară MUREȘ
Biroul de Cadastru și Publicitate Imobiliară Târgu Mureș

A. Partea I. Descrierea imobilului

TEREN Extravilan

Adresa: Jud. Mureș

Nr. Crt	Nr cadastral Nr. topografic	Suprafața* (mp)	Observații / Referințe
A1	55010	1.000	Sector cadastral:12 Teren neimprejmuit;

B. Partea II. Proprietari și acte

Inscrieri privitoare la dreptul de proprietate și alte drepturi reale		Referințe
63379 / 06/09/2019		
Act Notarial nr. 17, din 04/10/2018 emis de notar public - Albulescu Marcela-Felicia (act notarial nr 774 din 14.09.2018, emis de NP. ALBULESCU MARCELA FELICIA);		
B1	Intabulare, drept de PROPRIETATE, dobandit prin Conventie, cota actuala 1195/13500, cota initiala 1195/13500 1) SZANTO SZABOLCS	A1
Act Notarial nr. 5324, din 05/09/2019 emis de NP HOLBACH ANNA-MARIA;		
B2	Intabulare, drept de PROPRIETATE, dobandit prin Conventie, cota actuala 12305/13500, cota initiala 12305/13500 1) SZANTO SZABOLCS	A1

C. Partea III. SARCINI .


Inscrieri privind dezmembramintele dreptului de proprietate, drepturi reale de garanție și sarcini	Referințe
NU SUNT	

Anexa Nr. 1 La Partea I

Teren

Nr cadastral	Suprafața (mp)*	Observații / Referințe
55010	1.000	

* Suprafața este determinată în planul de proiecție Stereo 70.



Date referitoare la teren

Crt	Categorie folosință	Intra vilan	Suprafața (mp)	Tarla	Parcelă	Nr. topo	Observații / Referințe
1	arabil	NU	1.000	-	A.1166/31	-	

Lungime Segmente

1) Valorile lungimilor segmentelor sunt obținute din proiecție în plan.

Punct început	X / Y	Punct sfârșit	X / Y	Lungime segment (** (m)
1	472.519,375 557.950,532	2	472.531,747 557.951,864	12.443
2	472.531,747 557.951,864	3	472.541,433 557.951,865	9.686
3	472.541,433 557.951,865	4	472.534,481 557.997,018	45.685
4	472.534,481 557.997,018	5	472.511,932 557.994,336	22.708
5	472.511,932 557.994,336	1	472.519,375 557.950,532	44.432

** Lungimile segmentelor sunt determinate în planul de proiecție Stereo 70 și sunt rotunjite la 1 milimetru.

*** Distanța dintre puncte este formată din segmente cumulate ce sunt mai mici decât valoarea 1 milimetru.

Neutilizabil în Circuitul
Civil

**DATE DESPRE IMOBILUL NR. 4923**

Oficiul de Cadastru și Publicitate Imobiliară MUREȘ
Biroul de Cadastru și Publicitate Imobiliară Târgu Mureș

A. Partea I. Descrierea imobilului

TEREN Intravilan

Adresa: Loc. Corunca, Jud. Mureș, Strada nr. 104

Nr. Crt	Nr cadastral Nr. topografic	Suprafața* (mp)	Observații / Referințe
A1	54994	195	Sector cadastral:9 Teren neimprejmuit;

B. Partea II. Proprietari și acte

Inscrieri privitoare la dreptul de proprietate și alte drepturi reale		Referințe
49068 / 10/07/2019		
Act Administrativ nr. 23, din 28/03/2019 emis de Consiliul Local Comuna Corunca (act administrativ nr 2632 din 09.04.2019, emis de Primaria Comunei Corunca si documentatie cadastrala avizata de catre OCPI Mures);		
B1	Inscrierea provizorie, drept de PROPRIETATE, dobandit prin Lege, cota actuala 1/1, cota initiala 1/1 1) COMUNA CORUNCA , CIF:16410414, (domeniu public)	A1
B2	Inscrierea provizorie, drept de ADMINISTRARE, dobandit prin Lege 1) CONSILIUL LOCAL CORUNCA , CIF:999999999999999	A1

C. Partea III. SARCINI .

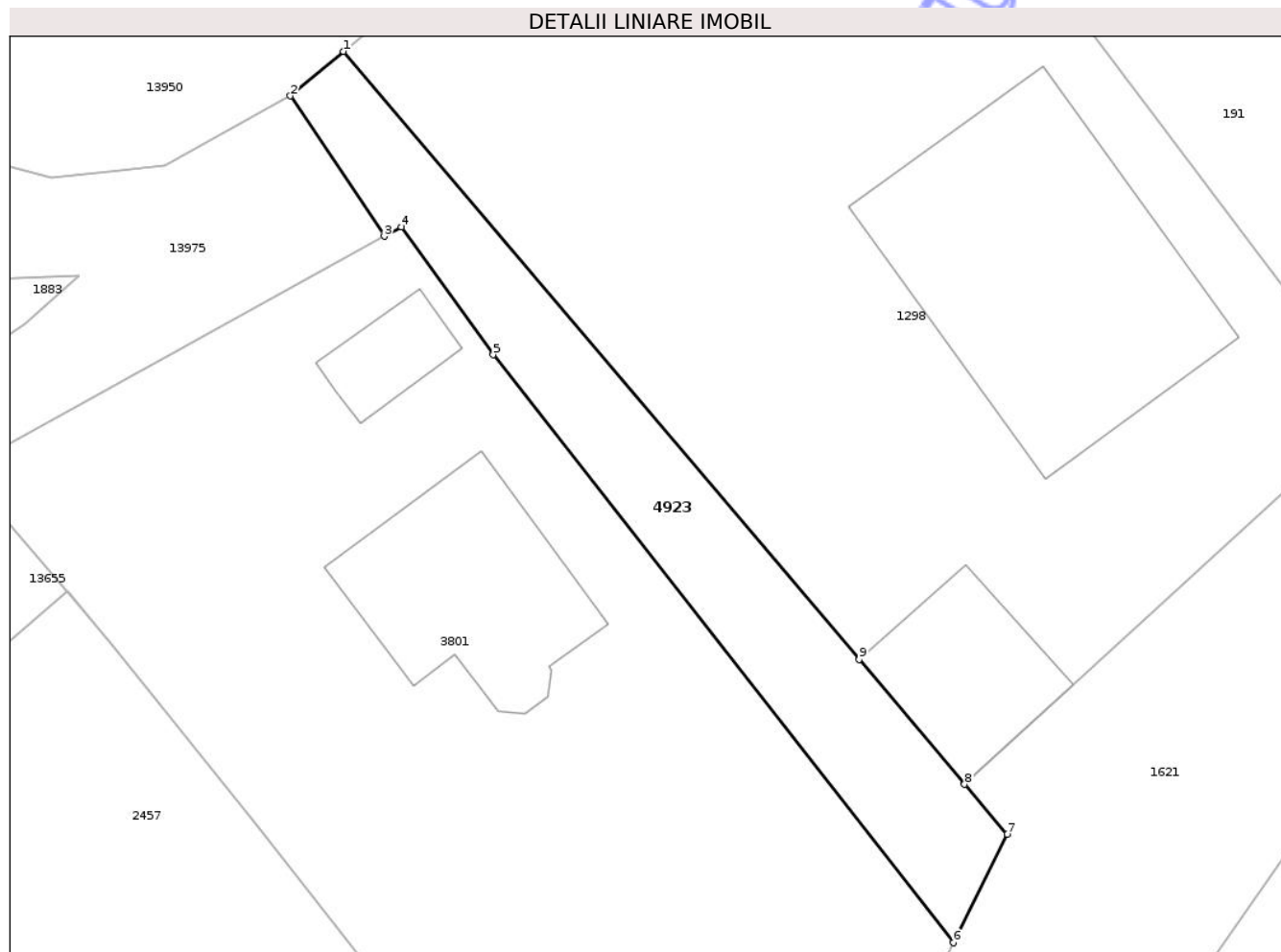
Inscrieri privind dezmembramintele dreptului de proprietate, drepturi reale de garanție și sarcini	Referințe
NU SUNT	

Anexa Nr. 1 La Partea I

Teren

Nr cadastral	Suprafața (mp)*	Observații / Referințe
54994	195	

* Suprafața este determinată în planul de proiecție Stereo 70.



Date referitoare la teren

Crt	Categorie folosință	Intra vilan	Suprafața (mp)	Tarla	Parcelă	Nr. topo	Observații / Referințe
1	drum	DA	195	-	-	-	

Lungime Segmente

1) Valorile lungimilor segmentelor sunt obținute din proiecție în plan.

Punct început	X / Y	Punct sfârșit	X / Y	Lungime segment (** (m)
1	472.471,097 556.094,893	2	472.468,686 556.092,874	3.145
2	472.468,686 556.092,874	3	472.472,944 556.086,506	7.66
3	472.472,944 556.086,506	4	472.473,724 556.086,937	0.891
4	472.473,724 556.086,937	5	472.477,894 556.081,135	7.145
5	472.477,894 556.081,135	6	472.498,786 556.054,466	33.878

Punct început	X / Y	Punct sfârșit	X / Y	Lungime segment (** (m)
6	472.498,786 556.054,466	7	472.501,228 556.059,382	5.489
7	472.501,228 556.059,382	8	472.499,301 556.061,653	2.978
8	472.499,301 556.061,653	9	472.494,504 556.067,307	7.415
9	472.494,504 556.067,307	1	472.471,097 556.094,893	36.178

** Lungimile segmentelor sunt determinate în planul de proiecție Stereo 70 și sunt rotunjite la 1 milimetru.

*** Distanța dintre puncte este formată din segmente cumulate ce sunt mai mici decât valoarea 1 milimetru.

Neutilizabil în Circuitul Civil

**DATE DESPRE IMOBILUL NR. 4925**

Oficiul de Cadastru și Publicitate Imobiliară MUREȘ
Biroul de Cadastru și Publicitate Imobiliară Târgu Mureș

A. Partea I. Descrierea imobilului

TEREN Intravilan

Adresa: Loc. Corunca, Jud. Mureș

Nr. Crt	Nr cadastral Nr. topografic	Suprafața* (mp)	Observații / Referințe
A1	54992	55	Sector cadastral:2 Teren neimprejmuit;

B. Partea II. Proprietari și acte

Inscrieri privitoare la dreptul de proprietate și alte drepturi reale		Referințe
48553 / 09/07/2019		
Act Administrativ nr. 23, din 28/03/2019 emis de Consiliul Local Comuna Corunca (act administrativ nr 2653 din 09.04.2019, emis de Primaria Comunei Corunca, documentatie cadastrala avizata de catre OCPI Mures);		
B1	Inscrierea provizorie, drept de PROPRIETATE, dobandit prin Lege, cota actuala 1/1, cota initiala 1/1 1) COMUNA CORUNCA , CIF:16410414, (domeniu public)	A1
B2	Inscrierea provizorie, drept de ADMINISTRARE, dobandit prin Lege, cota actuala 1/1, cota initiala 1/1 1) CONSILIUL LOCAL CORUNCA , CIF:999999999999	A1

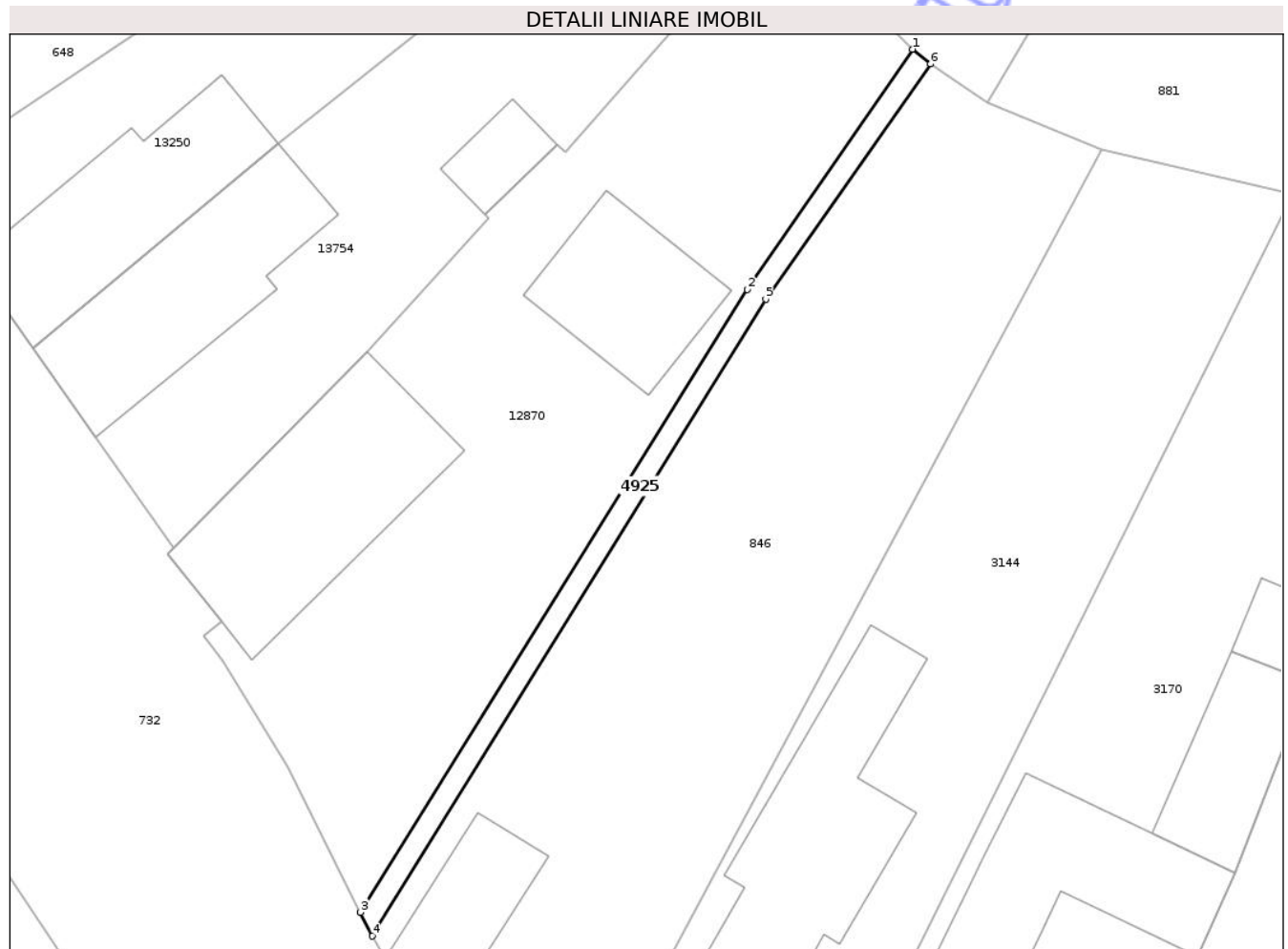
C. Partea III. SARCINI .

Inscrieri privind dezmembramintele dreptului de proprietate, drepturi reale de garanție și sarcini	Referințe
NU SUNT	

Teren

Nr cadastral	Suprafața (mp)*	Observații / Referințe
54992	55	

* Suprafața este determinată în planul de proiecție Stereo 70.



Date referitoare la teren

Crt	Categorie folosință	Intra vilan	Suprafața (mp)	Tarla	Parcelă	Nr. topo	Observații / Referințe
1	neproductiv	DA	55	-	-	-	canal

Lungime Segmente

1) Valorile lungimilor segmentelor sunt obținute din proiecție în plan.

Punct început	X / Y	Punct sfârșit	X / Y	Lungime segment (** (m)
1	470.637,341 558.155,343	2	470.629,143 558.143,425	14.465
2	470.629,143 558.143,425	3	470.609,933 558.112,53	36.38
3	470.609,933 558.112,53	4	470.610,528 558.111,35	1.322
4	470.610,528 558.111,35	5	470.630,058 558.142,945	37.144
5	470.630,058 558.142,945	6	470.638,242 558.154,62	14.258

Punct început	X / Y	Punct sfârșit	X / Y	Lungime segment (** (m)
6	470.638,242 558.154,62	1	470.637,341 558.155,343	1.155

** Lungimile segmentelor sunt determinate în planul de proiecție Stereo 70 și sunt rotunjite la 1 milimetru.

*** Distanța dintre puncte este formată din segmente cumulate ce sunt mai mici decât valoarea 1 milimetru.

Neutilizabil în Circuitul Civil

**DATE DESPRE IMOBILUL NR. 4927**

Oficiul de Cadastru și Publicitate Imobiliară MUREȘ
Biroul de Cadastru și Publicitate Imobiliară Târgu Mureș

A. Partea I. Descrierea imobilului

TEREN Intravilan

Adresa: Loc. Corunca, Jud. Mureș

Nr. Crt	Nr cadastral Nr. topografic	Suprafața* (mp)	Observații / Referințe
A1	54990	625	Sector cadastral:2 Teren împrejmuit;

B. Partea II. Proprietari și acte

Inscrieri privitoare la dreptul de proprietate și alte drepturi reale		Referințe
48309 / 08/07/2019		
Act Administrativ nr. 23, din 28/03/2019 emis de Consiliul Local Comuna Corunca (act administrativ nr. 2649 din 09.04.2019, emis de Primaria Comunei Corunca, documentatie cadastrala avizata de catre OCPI Mures);		
B1	Inscrierea provizorie, drept de PROPRIETATE, dobandit prin Lege, cota actuala 1/1, cota initiala 1/1 1) COMUNA CORUNCA , CIF:16410414, (domeniu public)	A1
B2	Inscrierea provizorie, drept de ADMINISTRARE, dobandit prin Lege, cota actuala 1/1, cota initiala 1/1 1) CONSILIUL LOCAL CORUNCA , CIF:9999999999999	A1

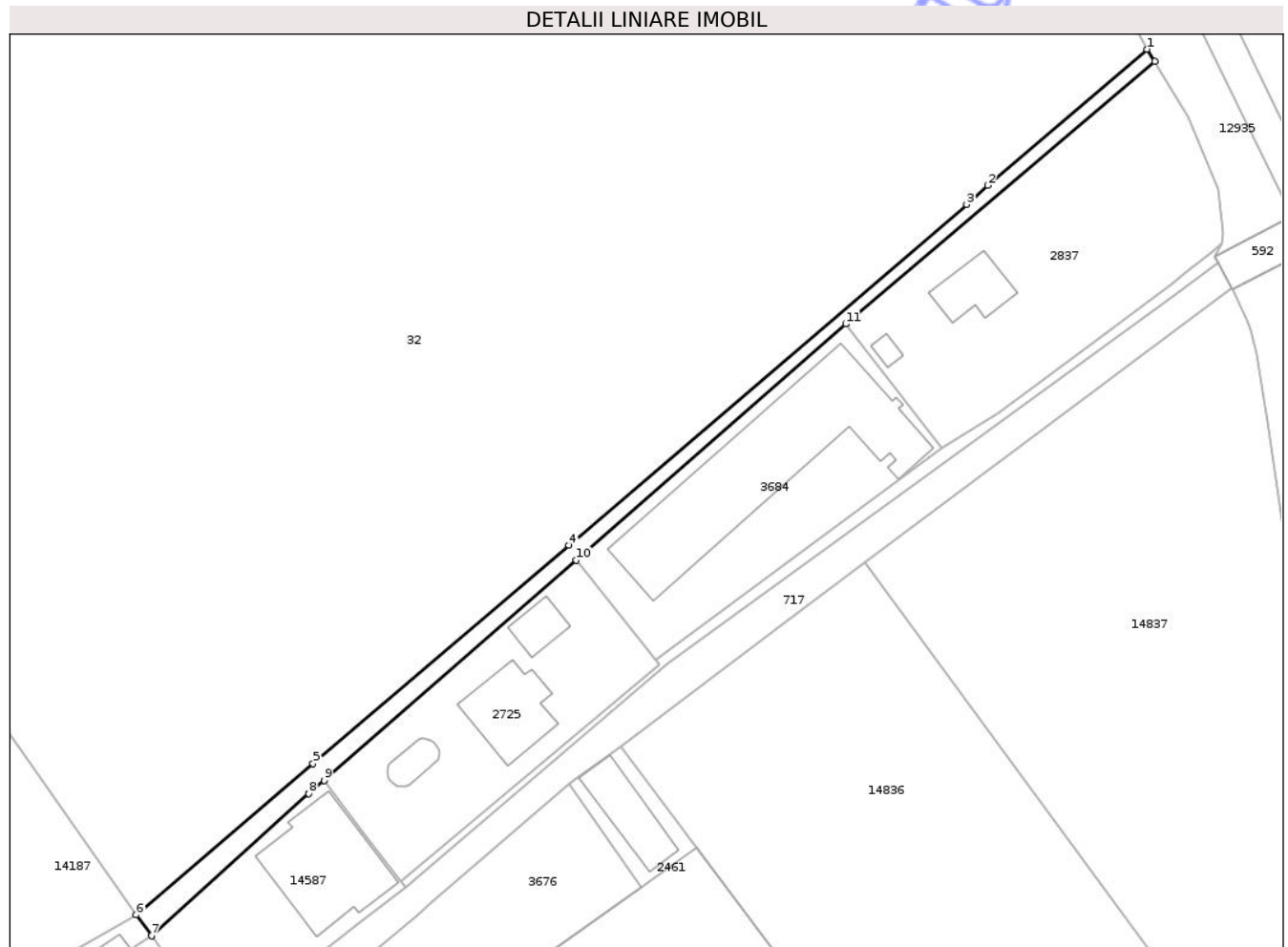
C. Partea III. SARCINI .

Inscrieri privind dezmembramintele dreptului de proprietate, drepturi reale de garanție și sarcini	Referințe
NU SUNT	

Teren

Nr cadastral	Suprafața (mp)*	Observații / Referințe
54990	625	

* Suprafața este determinată în planul de proiecție Stereo 70.



Date referitoare la teren

Crt	Categorie folosință	Intra vilan	Suprafața (mp)	Tarla	Parcelă	Nr. topo	Observații / Referințe
1	neproductiv	DA	625	-	-	-	ccn 883

Lungime Segmente

1) Valorile lungimilor segmentelor sunt obținute din proiecție în plan.

Punct început	X / Y	Punct sfârșit	X / Y	Lungime segment (** (m)
1	469.873,446 558.366,06	2	469.846,489 558.343,011	35.467
2	469.846,489 558.343,011	3	469.842,928 558.339,788	4.803
3	469.842,928 558.339,788	4	469.775,564 558.282,07	88.709
4	469.775,564 558.282,07	5	469.732,171 558.245,176	56.957
5	469.732,171 558.245,176	6	469.702,25 558.219,553	39.393

Punct început	X / Y	Punct sfârșit	X / Y	Lungime segment (** (m)
6	469.702,25 558.219,553	7	469.704,816 558.215,975	4.403
7	469.704,816 558.215,975	8	469.731,439 558.240,076	35.912
8	469.731,439 558.240,076	9	469.734,097 558.242,255	3.437
9	469.734,097 558.242,255	10	469.776,789 558.279,547	56.686
10	469.776,789 558.279,547	11	469.822,456 558.319,55	60.71
11	469.822,456 558.319,55	12	469.874,763 558.364,007	68.647
12	469.874,763 558.364,007	1	469.873,446 558.366,06	2.439

** Lungimile segmentelor sunt determinate în planul de proiecție Stereo 70 și sunt rotunjite la 1 milimetru.

*** Distanța dintre puncte este formată din segmente cumulate ce sunt mai mici decât valoarea 1 milimetru.

Neutilizabil în Circuitul Civil

**DATE DESPRE IMOBILUL NR. 4931**

Oficiul de Cadastru și Publicitate Imobiliară MUREȘ
Biroul de Cadastru și Publicitate Imobiliară Târgu Mureș

A. Partea I. Descrierea imobilului

TEREN Intravilan

Adresa: Loc. Corunca, Jud. Mureș

Nr. Crt	Nr cadastral Nr. topografic	Suprafața* (mp)	Observații / Referințe
A1	54986	315	Sector cadastral:10 Teren neimprejmuit;

B. Partea II. Proprietari și acte

Inscrieri privitoare la dreptul de proprietate și alte drepturi reale		Referințe
48868 / 10/07/2019		
Act Administrativ nr. 23, din 28/03/2019 emis de Consiliul Local Comuna Corunca (documentatie cadastrala avizata de catre OCPI Mures; act administrativ nr 2636 din 09.04.2019, emis de Primaria Comunei Corunca);		
B1	Inscrierea provizorie, drept de PROPRIETATE, dobandit prin Lege, cota actuala 1/1, cota initiala 1/1 1) COMUNA CORUNCA , CIF:16410414, (domeniu public)	A1
B2	Inscrierea provizorie, drept de ADMINISTRARE 1) CONSILIUL LOCAL COMUNA CORUNCA , CIF:9999999999999	A1

C. Partea III. SARCINI .

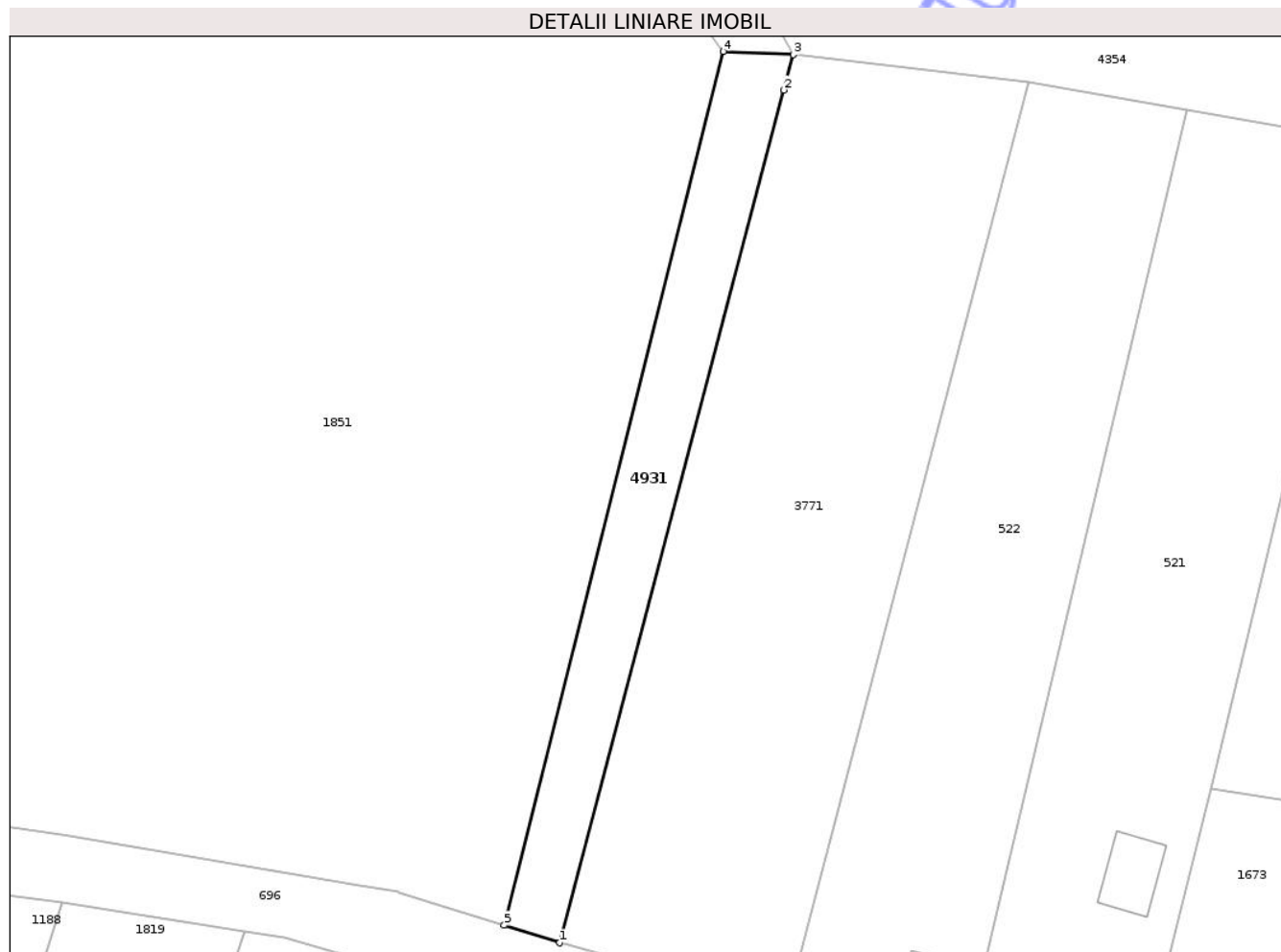
Inscrieri privind dezmembramintele dreptului de proprietate, drepturi reale de garanție și sarcini	Referințe
NU SUNT	

Anexa Nr. 1 La Partea I

Teren

Nr cadastral	Suprafața (mp)*	Observații / Referințe
54986	315	

* Suprafața este determinată în planul de proiecție Stereo 70.



Date referitoare la teren

Crt	Categorie folosință	Intra vilan	Suprafața (mp)	Tarla	Parcelă	Nr. topo	Observații / Referințe
1	drum	DA	315	-	-	-	

Lungime Segmente

1) Valorile lungimilor segmentelor sunt obținute din proiecție în plan.

Punct început	X / Y	Punct sfârșit	X / Y	Lungime segment (** (m)
1	472.279,258 556.685,869	2	472.295,844 556.748,841	65.12
2	472.295,844 556.748,841	3	472.296,532 556.751,455	2.703
3	472.296,532 556.751,455	4	472.291,347 556.751,696	5.191
4	472.291,347 556.751,696	5	472.275,157 556.687,169	66.527
5	472.275,157 556.687,169	1	472.279,258 556.685,869	4.302

** Lungimile segmentelor sunt determinate în planul de proiecție Stereo 70 și sunt rotunjite la 1 milimetru.

*** Distanța dintre puncte este formată din segmente cumulate ce sunt mai mici decât valoarea 1 milimetru.

Neutilizabil în Circuitul
Civil

**DATE DESPRE IMOBILUL NR. 4932**

Oficiul de Cadastru și Publicitate Imobiliară MUREȘ
Biroul de Cadastru și Publicitate Imobiliară Târgu Mureș

A. Partea I. Descrierea imobilului

TEREN Necunoscut

Adresa: Loc. Corunca, Jud. Mureș, Strada nr. 109

Nr. Crt	Nr cadastral Nr. topografic	Suprafața* (mp)	Observații / Referințe
A1	54985	690	Sector cadastral:11 Teren neimprejmuit;

B. Partea II. Proprietari și acte

Inscrieri privitoare la dreptul de proprietate și alte drepturi reale		Referințe
48969 / 10/07/2019		
Act Administrativ nr. 23, din 28/03/2019 emis de Consiliul Local Comuna Corunca, (act administrativ nr 2637 din 09.04.2019, emis de Primaria Comunei Corunca, documentatie cadastrala avizata de catre OCPI Mures);		
B1	Inscrierea provizorie, drept de PROPRIETATE, dobandit prin Lege, cota actuala 1/1, cota initiala 1/1 1) COMUNA CORUNCA , CIF:16410414, (domeniu public)	A1
B2	Inscrierea provizorie, drept de ADMINISTRARE, dobandit prin Lege, cota actuala 1/1, cota initiala 1/1 1) CONSILIUL LOCAL CORUNCA , CIF:99999999999999	A1

C. Partea III. SARCINI .

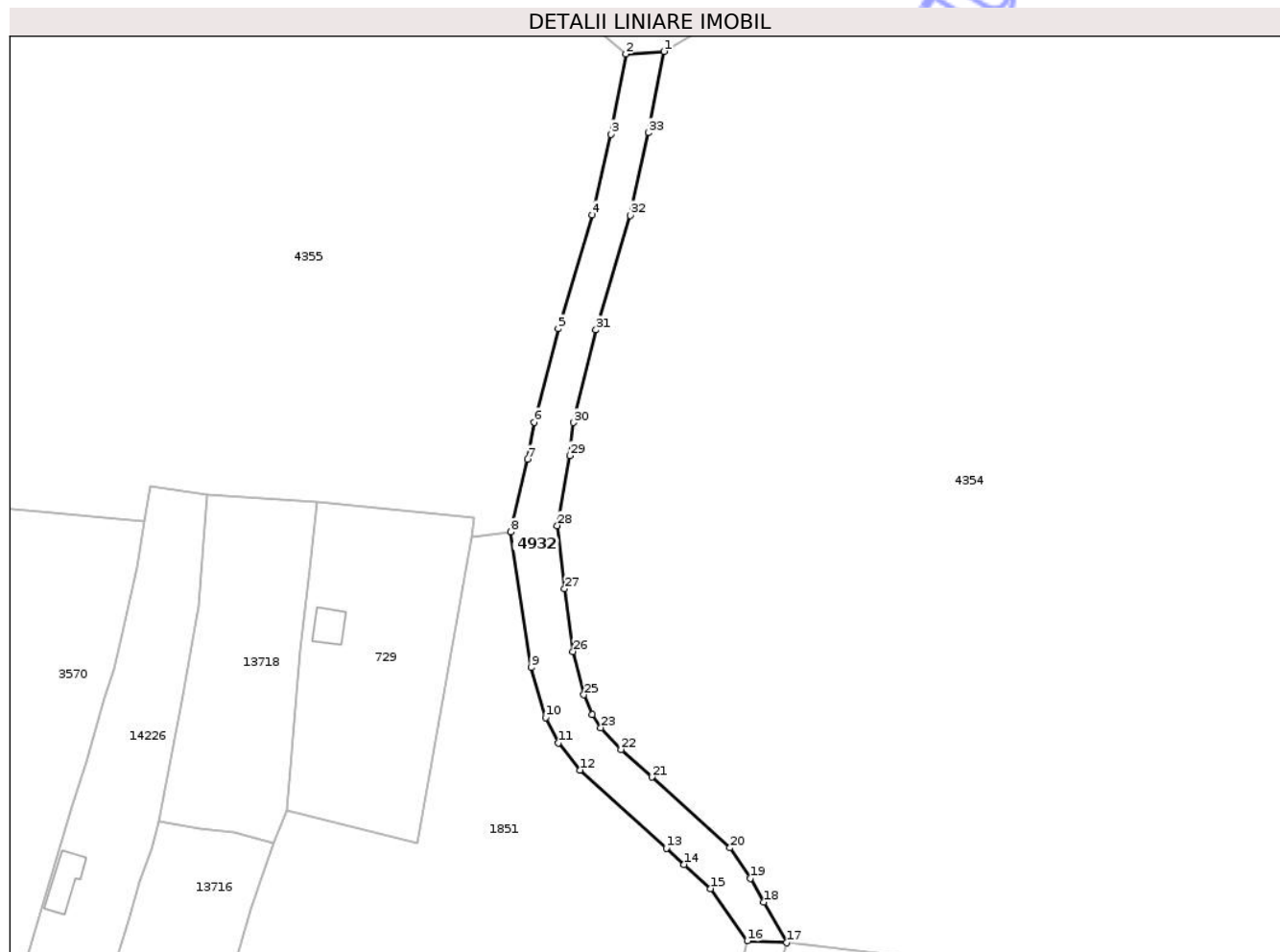
Inscrieri privind dezmembramintele dreptului de proprietate, drepturi reale de garanție și sarcini	Referințe
NU SUNT	

Anexa Nr. 1 La Partea I

Teren

Nr cadastral	Suprafața (mp)*	Observații / Referințe
54985	690	

* Suprafața este determinată în planul de proiecție Stereo 70.



Date referitoare la teren

Crt	Categorie folosință	Intra vilan	Suprafața (mp)	Tarla	Parcelă	Nr. topo	Observații / Referințe
1	drum	DA	339	-	-	-	
2	drum	NU	351	-	-	-	

Lungime Segmente

1) Valorile lungimilor segmentelor sunt obținute din proiecție în plan.

Punct început	X / Y	Punct sfârșit	X / Y	Lungime segment (** (m))	Punct început	X / Y	Punct sfârșit	X / Y	Lungime segment (** (m))
1	472.280,34 556.869,054	2	472.275,327 556.868,713	5.025	2	472.275,327 556.868,713	3	472.273,311 556.858,136	10.767
3	472.273,311 556.858,136	4	472.270,877 556.847,509	10.902	4	472.270,877 556.847,509	5	472.266,362 556.832,452	15.719
5	472.266,362 556.832,452	6	472.263,182 556.820,136	12.72	6	472.263,182 556.820,136	7	472.262,321 556.815,272	4.94
7	472.262,321 556.815,272	8	472.260,114 556.805,63	9.891	8	472.260,114 556.805,63	9	472.262,809 556.787,773	18.059

Punct început	X / Y	Punct sfârșit	X / Y	Lungime segment (** (m)
9	472.262,809 556.787,773	10	472.264,698 556.781,151	6.886
11	472.266,377 556.777,814	12	472.269,243 556.774,244	4.578
13	472.280,663 556.763,926	14	472.283,006 556.761,783	3.175
15	472.286,488 556.758,6	16	472.291,347 556.751,696	8.442
17	472.296,532 556.751,455	18	472.293,526 556.756,802	6.134
19	472.291,74 556.759,947	20	472.289,085 556.763,977	4.826
21	472.278,726 556.773,31	22	472.274,658 556.776,945	5.455
23	472.272,017 556.779,819	24	472.270,871 556.781,538	2.066
25	472.269,759 556.784,177	26	472.268,336 556.789,872	5.87
27	472.267,213 556.798,15	28	472.266,271 556.806,496	8.399
29	472.267,873 556.815,727	30	472.268,353 556.820,079	4.378
31	472.271,362 556.832,295	32	472.275,895 556.847,434	15.803
33	472.278,298 556.858,34	1	472.280,34 556.869,054	10.907

Punct început	X / Y	Punct sfârșit	X / Y	Lungime segment (** (m)
10	472.264,698 556.781,151	11	472.266,377 556.777,814	3.736
12	472.269,243 556.774,244	13	472.280,663 556.763,926	15.391
14	472.283,006 556.761,783	15	472.286,488 556.758,6	4.718
16	472.291,347 556.751,696	17	472.296,532 556.751,455	5.191
18	472.293,526 556.756,802	19	472.291,74 556.759,947	3.617
20	472.289,085 556.763,977	21	472.278,726 556.773,31	13.943
22	472.274,658 556.776,945	23	472.272,017 556.779,819	3.903
24	472.270,871 556.781,538	25	472.269,759 556.784,177	2.864
26	472.268,336 556.789,872	27	472.267,213 556.798,15	8.354
28	472.266,271 556.806,496	29	472.267,873 556.815,727	9.369
30	472.268,353 556.820,079	31	472.271,362 556.832,295	12.581
32	472.275,895 556.847,434	33	472.278,298 556.858,34	11.168

** Lungimile segmentelor sunt determinate în planul de proiecție Stereo 70 și sunt rotunjite la 1 milimetru.

*** Distanța dintre puncte este formată din segmente cumulate ce sunt mai mici decât valoarea 1 milimetru.

**DATE DESPRE IMOBILUL NR. 4933**

Oficiul de Cadastru și Publicitate Imobiliară MUREȘ
Biroul de Cadastru și Publicitate Imobiliară Târgu Mureș

A. Partea I. Descrierea imobilului

TEREN Extravilan

Adresa: Jud. Mureș, Strada nr. 110

Nr. Crt	Nr cadastral Nr. topografic	Suprafața* (mp)	Observații / Referințe
A1	54984	2.714	Sector cadastral:11 Teren neimprejmuit;

B. Partea II. Proprietari și acte

Inscrieri privitoare la dreptul de proprietate și alte drepturi reale		Referințe
48498 / 09/07/2019		
Act Administrativ nr. 23, din 28/03/2019 emis de Consiliul Local Comuna Corunca (act administrativ nr 2638 din 09.04.2019, emis de Primaria Comunei Corunca, documentatie cadastrala avizata de OCPI Mures);		
B1	Inscrierea provizorie, drept de PROPRIETATE, dobandit prin Lege, cota actuala 1/1, cota initiala 1/1 1) COMUNA CORUNCA , CIF:16410414, (domeniu public)	A1
B2	Inscrierea provizorie, drept de ADMINISTRARE, dobandit prin Lege, cota actuala 1/1, cota initiala 1/1 1) CONSILIUL LOCAL CORUNCA , CIF:99999999999999	A1

C. Partea III. SARCINI .

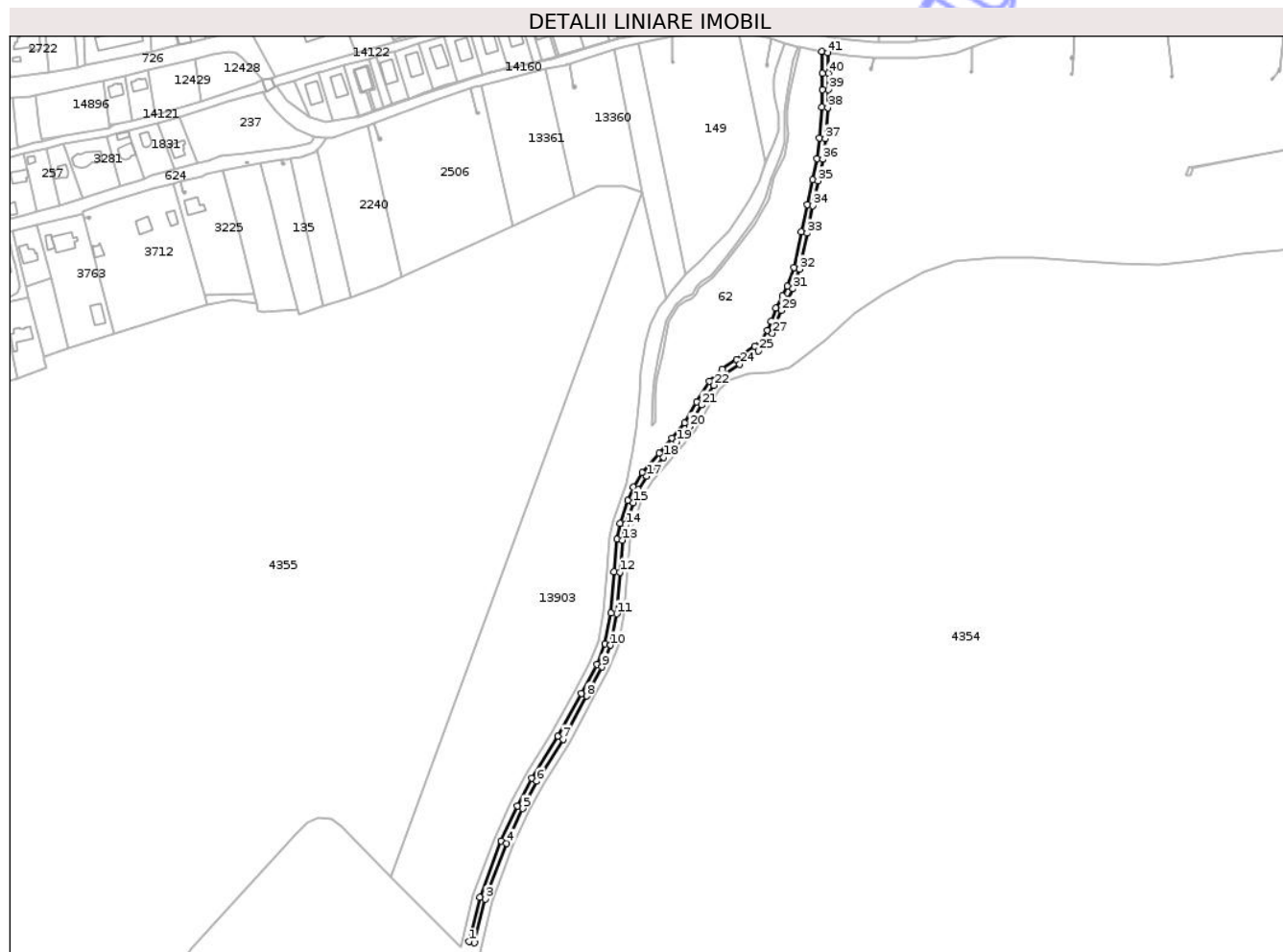
Inscrieri privind dezmembramintele dreptului de proprietate, drepturi reale de garanție și sarcini	Referințe
NU SUNT	

Anexa Nr. 1 La Partea I

Teren

Nr cadastral	Suprafața (mp)*	Observații / Referințe
54984	2.714	

* Suprafața este determinată în planul de proiecție Stereo 70.



Date referitoare la teren

Crt	Categorie folosință	Intra vilan	Suprafața (mp)	Tarla	Parcelă	Nr. topo	Observații / Referințe
1	drum	NU	2.714	-	-	-	de 1187

Lungime Segmente

1) Valorile lungimilor segmentelor sunt obținute din proiecție în plan.

Punct început	X / Y	Punct sfârșit	X / Y	Lungime segment	Punct început	X / Y	Punct sfârșit	X / Y	Lungime segment	Punct început	X / Y	Punct sfârșit	X / Y	Lungime segment
1	472.265,192 557.187,996	2	472.269,093 557.187,106	4.001	2	472.269,093 557.187,106	3	472.276,408 557.217,169	30.94	3	472.276,408 557.217,169	4	472.291,082 557.255,641	41.175
4	472.291,082 557.255,641	5	472.302,029 557.279,589	26.331	5	472.302,029 557.279,589	6	472.311,928 557.298,347	21.21	6	472.311,928 557.298,347	7	472.330,022 557.327,322	34.161
7	472.330,022 557.327,322	8	472.346,24 557.357,041	33.856	8	472.346,24 557.357,041	9	472.356,88 557.377,061	22.672	9	472.356,88 557.377,061	10	472.362,799 557.392,063	16.127
10	472.362,799 557.392,063	11	472.367,007 557.413,723	22.065	11	472.367,007 557.413,723	12	472.369,103 557.442,381	28.735	12	472.369,103 557.442,381	13	472.370,959 557.464,437	22.134
13	472.370,959 557.464,437	14	472.373,191 557.474,985	10.782	14	472.373,191 557.474,985	15	472.378,321 557.490,162	16.021	15	472.378,321 557.490,162	16	472.381,967 557.499,069	9.624
16	472.381,967 557.499,069	17	472.387,809 557.508,354	10.97	17	472.387,809 557.508,354	18	472.399,337 557.521,523	17.502	18	472.399,337 557.521,523	19	472.408,265 557.532,107	13.847

Punct început	X / Y	Punct sfârșit	X / Y	Lungime segment	Punct început	X / Y	Punct sfârșit	X / Y	Lungime segment	Punct început	X / Y	Punct sfârșit	X / Y	Lungime segment
19	472.408,265 557.532,107	20	472.417,317 557.542,628	13.879	20	472.417,317 557.542,628	21	472.425,483 557.557,485	16.953	21	472.425,483 557.557,485	22	472.434,04 557.571,129	16.105
22	472.434,04 557.571,129	23	472.442,036 557.578,922	11.165	23	472.442,036 557.578,922	24	472.451,818 557.585,453	11.762	24	472.451,818 557.585,453	25	472.464,722 557.594,833	15.953
25	472.464,722 557.594,833	26	472.469,918 557.599,617	7.063	26	472.469,918 557.599,617	27	472.474,398 557.606,943	8.587	27	472.474,398 557.606,943	28	472.477,317 557.613,708	7.368
28	472.477,317 557.613,708	29	472.480,512 557.622,522	9.375	29	472.480,512 557.622,522	30	472.484,967 557.630,664	9.281	30	472.484,967 557.630,664	31	472.488,535 557.637,533	7.74
31	472.488,535 557.637,533	32	472.493,017 557.651,017	14.209	32	472.493,017 557.651,017	33	472.498,204 557.675,769	25.29	33	472.498,204 557.675,769	34	472.502,226 557.694,713	19.366
34	472.502,226 557.694,713	35	472.505,856 557.711,804	17.472	35	472.505,856 557.711,804	36	472.509,102 557.726,651	15.198	36	472.509,102 557.726,651	37	472.510,818 557.741,011	14.462
37	472.510,818 557.741,011	38	472.512,44 557.762,342	21.393	38	472.512,44 557.762,342	39	472.512,927 557.774,676	12.344	39	472.512,927 557.774,676	40	472.512,927 557.786,119	11.443
40	472.512,927 557.786,119	41	472.512,469 557.800,187	14.075	41	472.512,469 557.800,187	42	472.508,441 557.800,992	4.108	42	472.508,441 557.800,992	43	472.508,927 557.786,054	14.946
43	472.508,927 557.786,054	44	472.508,927 557.774,755	11.299	44	472.508,927 557.774,755	45	472.508,446 557.762,572	12.192	45	472.508,446 557.762,572	46	472.506,836 557.741,4	21.233
46	472.506,836 557.741,4	47	472.505,154 557.727,317	14.183	47	472.505,154 557.727,317	48	472.501,945 557.712,647	15.017	48	472.501,945 557.712,647	49	472.498,313 557.695,544	17.484
49	472.498,313 557.695,544	50	472.494,29 557.676,595	19.371	50	472.494,29 557.676,595	51	472.489,149 557.652,062	25.066	51	472.489,149 557.652,062	52	472.484,839 557.639,095	13.665
52	472.484,839 557.639,095	53	472.481,437 557.632,546	7.38	53	472.481,437 557.632,546	54	472.476,856 557.624,173	9.544	54	472.476,856 557.624,173	55	472.473,597 557.615,183	9.562
55	472.473,597 557.615,183	56	472.470,837 557.608,788	6.965	56	472.470,837 557.608,788	57	472.466,797 557.602,181	7.744	57	472.466,797 557.602,181	58	472.462,183 557.597,933	6.272
58	472.462,183 557.597,933	59	472.449,53 557.588,735	15.643	59	472.449,53 557.588,735	60	472.439,509 557.582,044	12.049	60	472.439,509 557.582,044	61	472.430,905 557.573,66	12.013
61	472.430,905 557.573,66	62	472.422,033 557.559,513	16.699	62	472.422,033 557.559,513	63	472.414,013 557.544,92	16.652	63	472.414,013 557.544,92	64	472.405,22 557.534,701	13.481
64	472.405,22 557.534,701	65	472.396,304 557.524,13	13.829	65	472.396,304 557.524,13	66	472.384,592 557.510,752	17.78	66	472.384,592 557.510,752	67	472.378,396 557.500,905	11.634
67	472.378,396 557.500,905	68	472.374,572 557.491,561	10.096	68	472.374,572 557.491,561	69	472.369,327 557.476,043	16.38	69	472.369,327 557.476,043	70	472.366,994 557.465,021	11.266
70	472.366,994 557.465,021	71	472.365,115 557.442,694	22.406	71	472.365,115 557.442,694	72	472.363,035 557.414,252	28.518	72	472.363,035 557.414,252	73	472.358,943 557.393,188	21.458
73	472.358,943 557.393,188	74	472.353,242 557.378,739	15.533	74	472.353,242 557.378,739	75	472.342,718 557.358,938	22.424	75	472.342,718 557.358,938	76	472.326,567 557.329,341	33.717
76	472.326,567 557.329,341	77	472.308,458 557.300,343	34.188	77	472.308,458 557.300,343	78	472.298,438 557.281,355	21.47	78	472.298,438 557.281,355	79	472.287,39 557.257,186	26.574
79	472.287,39 557.257,186	80	472.272,581 557.218,36	41.554	80	472.272,581 557.218,36	1	472.265,192 557.187,996	31.25					

** Lungimile segmentelor sunt determinate în planul de proiecție Stereo 70 și sunt rotunjite la 1 milimetru.

*** Distanța dintre puncte este formată din segmente cumulate ce sunt mai mici decât valoarea 1 milimetru.

**DATE DESPRE IMOBILUL NR. 4934**

Oficiul de Cadastru și Publicitate Imobiliară MUREȘ
Biroul de Cadastru și Publicitate Imobiliară Târgu Mureș

A. Partea I. Descrierea imobilului

TEREN Intravilan

Nr. cadastral vechi:(705-706-724)/8

Adresa: Loc. Corunca, Str Castelului, Nr. 12, Jud. Mureș

Nr. Crt	Nr cadastral Nr. topografic	Suprafața* (mp)	Observații / Referințe
A1	54983	683	Sector cadastral:2 Teren împrejmuit;

B. Partea II. Proprietari și acte

Inscrieri privitoare la dreptul de proprietate și alte drepturi reale	Referințe
37991 / 29/05/2019	
Act Notarial nr. 138, din 28/01/2019 emis de NP CIUBUCA DRAGOS ALEXANDRU;	
B1	A1
Intabulare, drept de PROPRIETATE, dobandit prin Conventie, cota actuala 1/1, cota initiala 1/1	
1) MAN IUSTIN - CLAUDIU, (bun propriu)	

C. Partea III. SARCINI .

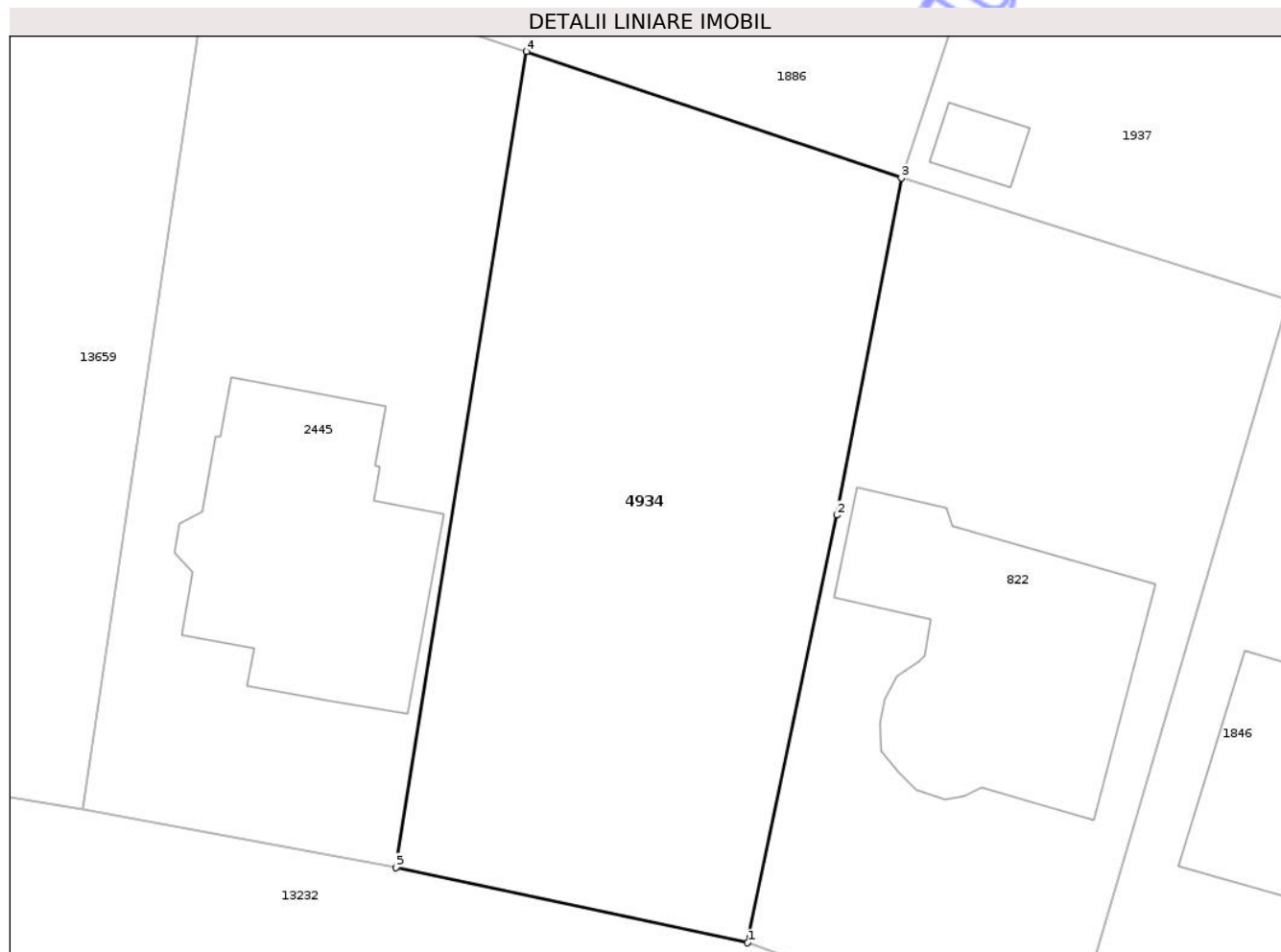
Inscrieri privind dezmembramintele dreptului de proprietate, drepturi reale de garanție și sarcini	Referințe
NU SUNT	

Anexa Nr. 1 La Partea I

Teren

Nr cadastral	Suprafața (mp)*	Observații / Referințe
54983	683	

* Suprafața este determinată în planul de proiecție Stereo 70.



Date referitoare la teren

Crt	Categorie folosință	Intra vilan	Suprafața (mp)	Tarla	Parcelă	Nr. topo	Observații / Referințe
1	arabil	DA	683	-	-	-	

Lungime Segmente

1) Valorile lungimilor segmentelor sunt obținute din proiecție în plan.

Punct început	X / Y	Punct sfârșit	X / Y	Lungime segment (** (m)
1	470.292,697 558.120,26	2	470.296,936 558.140,564	20.742
2	470.296,936 558.140,564	3	470.300,0 558.156,564	16.291
3	470.300,0 558.156,564	4	470.282,192 558.162,576	18.795
4	470.282,192 558.162,576	5	470.275,989 558.123,834	39.235
5	470.275,989 558.123,834	1	470.292,697 558.120,26	17.086

** Lungimile segmentelor sunt determinate în planul de proiecție Stereo 70 și sunt rotunjite la 1 milimetru.

*** Distanța dintre puncte este formată din segmente cumulate ce sunt mai mici decât valoarea 1 milimetru.

Neutilizabil în Circuitul
Civil

**DATE DESPRE IMOBILUL NR. 4935**

Oficiul de Cadastru și Publicitate Imobiliară MUREȘ
Biroul de Cadastru și Publicitate Imobiliară Târgu Mureș

A. Partea I. Descrierea imobilului

TEREN Extravilan

Adresa: Jud. Mureș

Nr. Crt	Nr cadastral Nr. topografic	Suprafața* (mp)	Observații / Referințe
A1	54981	221	Sector cadastral:12 Teren neimprejmuit;

B. Partea II. Proprietari și acte

Inscrieri privitoare la dreptul de proprietate și alte drepturi reale		Referințe
48499 / 09/07/2019		
Act Administrativ nr. 23, din 28/03/2019 emis de Consiliul Local Corunca;		
B1	Inscrierea provizorie, drept de PROPRIETATE, dobandit prin Lege, cota actuala 1/1, cota initiala 1/1 1) COMUNA CORUNCA , CIF:16410414, (domeniu public)	A1
B2	Inscrierea provizorie, drept de ADMINISTRARE, dobandit prin Lege 1) CONSILIUL LOCAL CORUNCA , CIF:9999999999999	A1

C. Partea III. SARCINI .

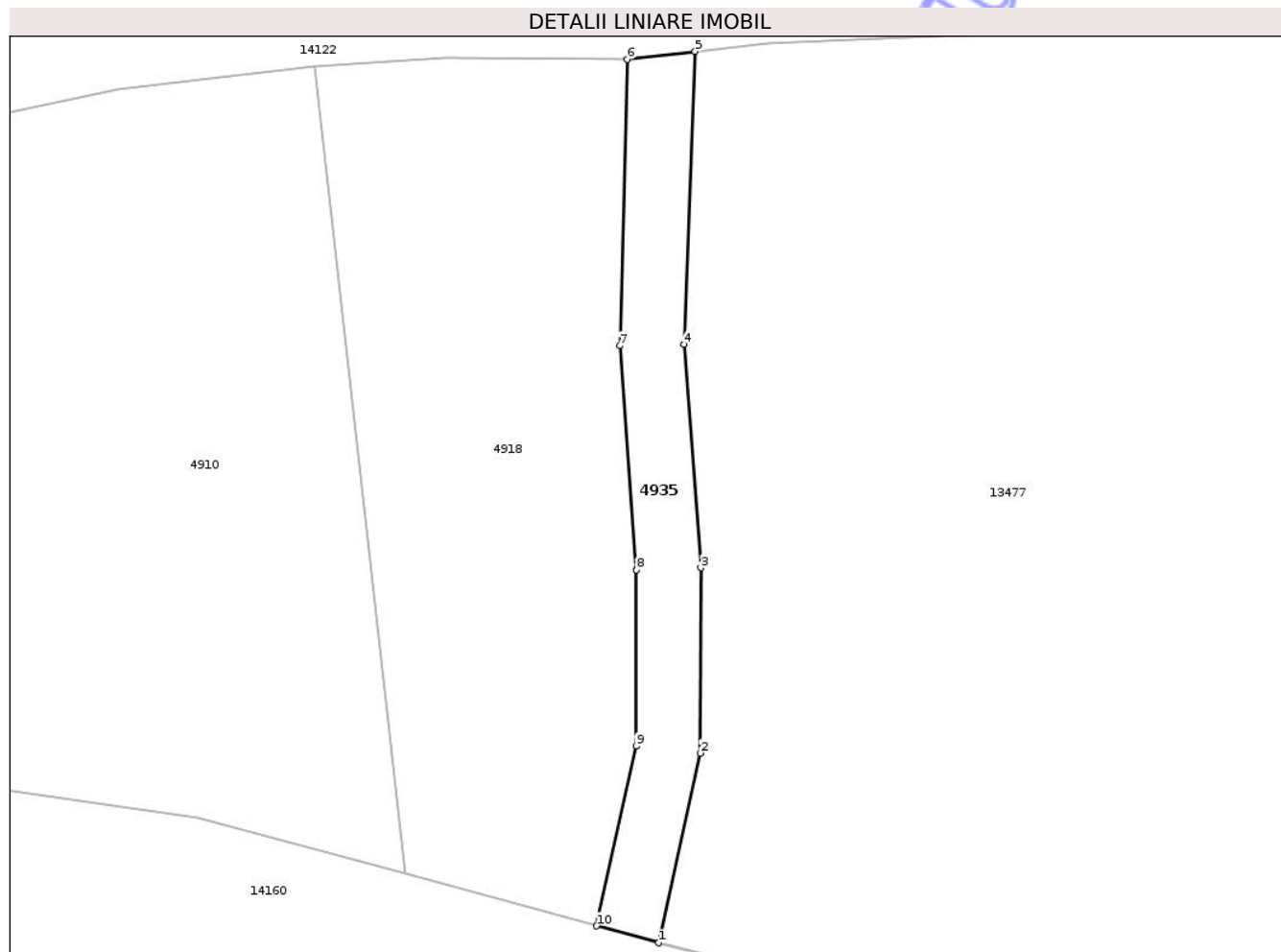
Inscrieri privind dezmembramintele dreptului de proprietate, drepturi reale de garanție și sarcini	Referințe
NU SUNT	

Anexa Nr. 1 La Partea I

Teren

Nr cadastral	Suprafața (mp)*	Observații / Referințe
54981	221	

* Suprafața este determinată în planul de proiecție Stereo 70.



Date referitoare la teren

Crt	Categorie folosință	Intra vilan	Suprafața (mp)	Tarla	Parcelă	Nr. topo	Observații / Referințe
1	neproductiv	NU	221	-	-	-	hc 1183

Lungime Segmente

1) Valorile lungimilor segmentelor sunt obținute din proiecție în plan.

Punct început	X / Y	Punct sfârșit	X / Y	Lungime segment (** (m)
1	472.501,847 557.813,823	2	472.504,43 557.825,6	12.057
2	472.504,43 557.825,6	3	472.504,46 557.837,11	11.51
3	472.504,46 557.837,11	4	472.503,43 557.850,97	13.898
4	472.503,43 557.850,97	5	472.504,11 557.869,17	18.213
5	472.504,11 557.869,17	6	472.499,88 557.868,67	4.259

Punct început	X / Y	Punct sfârșit	X / Y	Lungime segment (** (m)
6	472.499,88 557.868,67	7	472.499,432 557.850,896	17.78
7	472.499,432 557.850,896	8	472.500,468 557.836,967	13.967
8	472.500,468 557.836,967	9	472.500,439 557.826,038	10.929
9	472.500,439 557.826,038	10	472.497,99 557.814,869	11.434
10	472.497,99 557.814,869	1	472.501,847 557.813,823	3.996

** Lungimile segmentelor sunt determinate în planul de proiecție Stereo 70 și sunt rotunjite la 1 milimetru.

*** Distanța dintre puncte este formată din segmente cumulate ce sunt mai mici decât valoarea 1 milimetru.

Neutilizabil în Circuitul Civil

**DATE DESPRE IMOBILUL NR. 4936**

Oficiul de Cadastru și Publicitate Imobiliară MUREȘ
Biroul de Cadastru și Publicitate Imobiliară Târgu Mureș

A. Partea I. Descrierea imobilului

TEREN Extravilan

Adresa: Jud. Mureș, Strada nr. 103

Nr. Crt	Nr cadastral Nr. topografic	Suprafața* (mp)	Observații / Referințe
A1	54980	2.768	Sector cadastral:14 Teren neimprejmuit;

B. Partea II. Proprietari și acte

Inscrieri privitoare la dreptul de proprietate și alte drepturi reale		Referințe
48418 / 08/07/2019		
Act Administrativ nr. 23, din 28/03/2019 emis de Consiliul Local Corunca (act administrativ nr 2631 din 09.04.2019, emis de Primaria Comunei Corunca si documentatie cadastrala avizata de catre OCPI Mures);		
B1	Inscrierea provizorie, drept de PROPRIETATE, dobandit prin Lege, cota actuala 1/1, cota initiala 1/1 1) COMUNA CORUNCA , CIF:16410414, (domeniu public)	A1
B2	Inscrierea provizorie, drept de ADMINISTRARE, dobandit prin Lege 1) CONSILIUL LOCAL CORUNCA , CIF:99999999999999	A1

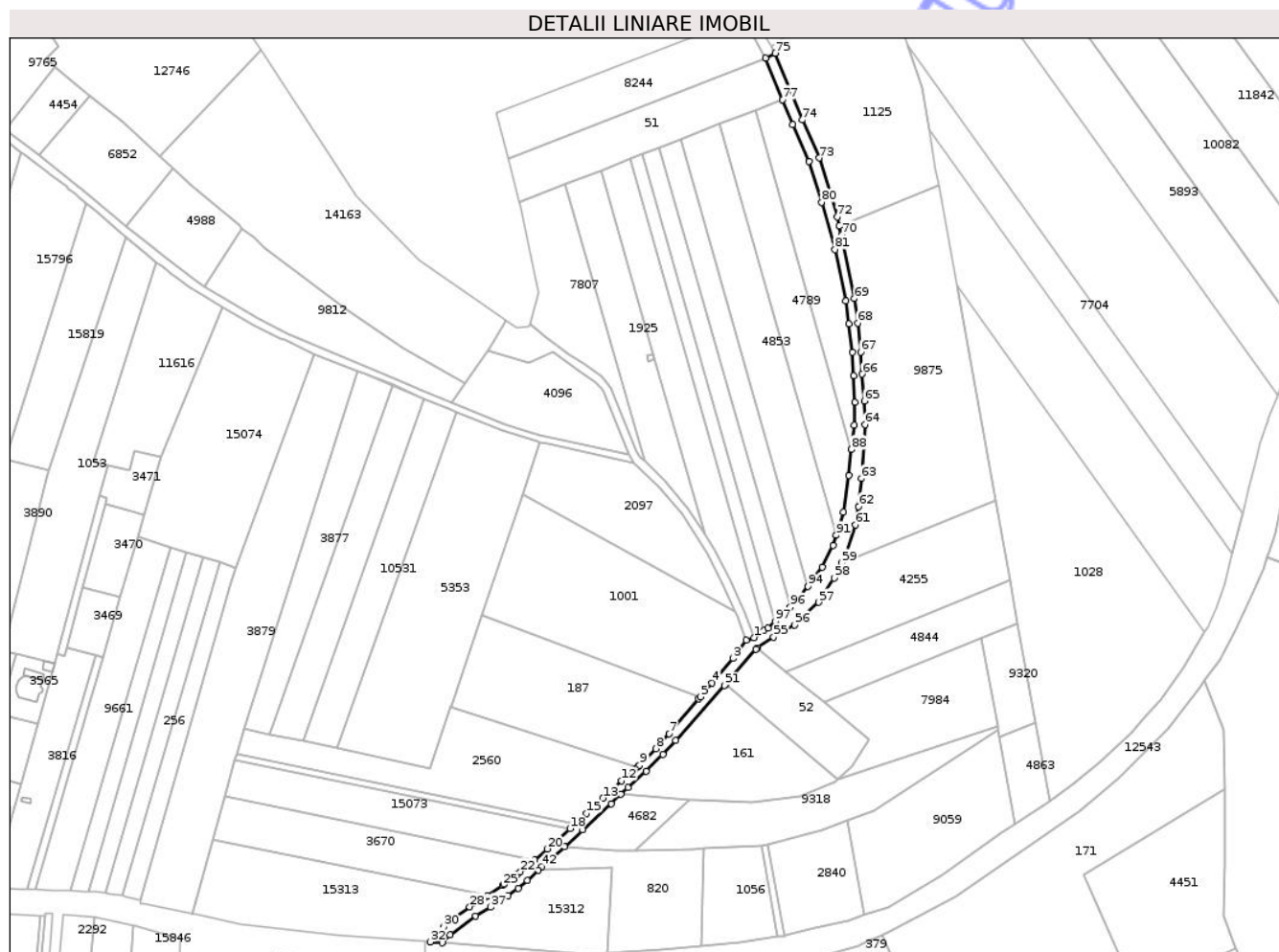
C. Partea III. SARCINI .

Inscrieri privind dezmembramintele dreptului de proprietate, drepturi reale de garanție și sarcini	Referințe
NU SUNT	

Teren

Nr cadastral	Suprafața (mp)*	Observații / Referințe
54980	2.768	

* Suprafața este determinată în planul de proiecție Stereo 70.



Date referitoare la teren

Crt	Categorie folosință	Intra vilan	Suprafața (mp)	Tarla	Parcelă	Nr. topo	Observații / Referințe
1	drum	NU	2.768	-	-	-	

Lungime Segmente

1) Valorile lungimilor segmentelor sunt obținute din proiecție în plan.

Punct început	X / Y	Punct sfârșit	X / Y	Lungime segment
1	472.326,279 558.293,963	2	472.322,5 558.292,686	3.989
4	472.306,055 558.272,122	5	472.300,395 558.265,441	8.756
7	472.285,272 558.247,587	8	472.279,01 558.240,364	9.56
10	472.270,073 558.231,608	11	472.269,118 558.230,766	1.273
13	472.253,29 558.216,503	14	472.247,943 558.211,452	7.355
16	472.240,49 558.204,411	17	472.240,35 558.204,286	0.188
2	472.322,5 558.292,686	3	472.316,109 558.283,986	10.795
5	472.300,395 558.265,441	6	472.299,478 558.264,358	1.419
8	472.279,01 558.240,364	9	472.271,085 558.232,501	11.164
11	472.269,118 558.230,766	12	472.262,405 558.224,845	8.951
14	472.247,943 558.211,452	15	472.245,506 558.209,149	3.353
17	472.240,35 558.204,286	18	472.237,531 558.201,796	3.761
3	472.316,109 558.283,986	4	472.306,055 558.272,122	15.551
6	472.299,478 558.264,358	7	472.285,272 558.247,587	21.979
9	472.271,085 558.232,501	10	472.270,073 558.231,608	1.35
12	472.262,405 558.224,845	13	472.253,29 558.216,503	12.356
15	472.245,506 558.209,149	16	472.240,49 558.204,411	6.9
18	472.237,531 558.201,796	19	472.230,353 558.195,453	9.579

Punct început	X / Y	Punct sfârșit	X / Y	Lungime segment	Punct început	X / Y	Punct sfârșit	X / Y	Lungime segment	Punct început	X / Y	Punct sfârșit	X / Y	Lungime segment
19	472.230,353 558.195,453	20	472.226,546 558.192,089	5.08	20	472.226,546 558.192,089	21	472.220,255 558.186,729	8.265	21	472.220,255 558.186,729	22	472.213,466 558.180,945	8.919
22	472.213,466 558.180,945	23	472.212,148 558.179,961	1.645	23	472.212,148 558.179,961	24	472.205,418 558.174,938	8.398	24	472.205,418 558.174,938	25	472.204,847 558.174,512	0.712
25	472.204,847 558.174,512	26	472.197,63 558.169,469	8.804	26	472.197,63 558.169,469	27	472.196,364 558.168,585	1.544	27	472.196,364 558.168,585	28	472.189,025 558.164,079	8.612
28	472.189,025 558.164,079	29	472.182,008 558.159,208	8.542	29	472.182,008 558.159,208	30	472.176,34 558.154,45	7.4	30	472.176,34 558.154,45	31	472.172,09 558.150,61	5.728
31	472.172,09 558.150,61	32	472.169,95 558.147,131	4.084	32	472.169,95 558.147,131	33	472.175,678 558.146,737	5.742	33	472.175,678 558.146,737	34	472.176,059 558.147,46	0.817
34	472.176,059 558.147,46	35	472.179,5 558.150,56	4.631	35	472.179,5 558.150,56	36	472.191,93 558.159,62	15.381	36	472.191,93 558.159,62	37	472.199,21 558.163,84	8.415
37	472.199,21 558.163,84	38	472.207,66 558.169,39	10.11	38	472.207,66 558.169,39	39	472.212,371 558.173,082	5.985	39	472.212,371 558.173,082	40	472.217,0 558.176,71	5.881
40	472.217,0 558.176,71	41	472.221,959 558.181,735	7.06	41	472.221,959 558.181,735	42	472.223,717 558.183,516	2.503	42	472.223,717 558.183,516	43	472.234,792 558.193,039	14.606
43	472.234,792 558.193,039	44	472.243,65 558.201,14	12.004	44	472.243,65 558.201,14	45	472.257,31 558.213,94	18.72	45	472.257,31 558.213,94	46	472.262,058 558.218,39	6.507
46	472.262,058 558.218,39	47	472.265,44 558.221,56	4.635	47	472.265,44 558.221,56	48	472.274,21 558.229,53	11.85	48	472.274,21 558.229,53	49	472.282,25 558.237,65	11.427
49	472.282,25 558.237,65	50	472.288,402 558.244,409	9.14	50	472.288,402 558.244,409	51	472.311,986 558.270,878	35.452	51	472.311,986 558.270,878	52	472.312,616 558.271,61	0.966
52	472.312,616 558.271,61	53	472.327,135 558.288,474	22.253	53	472.327,135 558.288,474	54	472.327,923 558.288,998	0.946	54	472.327,923 558.288,998	55	472.335,773 558.294,213	9.424
55	472.335,773 558.294,213	56	472.345,957 558.300,08	11.753	56	472.345,957 558.300,08	57	472.357,543 558.311,03	15.942	57	472.357,543 558.311,03	58	472.364,944 558.322,711	13.828
58	472.364,944 558.322,711	59	472.368,485 558.330,016	8.118	59	472.368,485 558.330,016	60	472.370,8 558.334,79	5.306	60	472.370,8 558.334,79	61	472.375,17 558.348,35	14.247
61	472.375,17 558.348,35	62	472.376,849 558.357,238	9.045	62	472.376,849 558.357,238	63	472.378,068 558.370,67	13.487	63	472.378,068 558.370,67	64	472.379,964 558.396,727	26.126
64	472.379,964 558.396,727	65	472.379,553 558.408,221	11.501	65	472.379,553 558.408,221	66	472.378,622 558.421,09	12.903	66	472.378,622 558.421,09	67	472.377,779 558.431,804	10.747
67	472.377,779 558.431,804	68	472.376,395 558.445,765	14.029	68	472.376,395 558.445,765	69	472.374,79 558.457,521	11.865	69	472.374,79 558.457,521	70	472.368,546 558.488,256	31.363
70	472.368,546 558.488,256	71	472.367,465 558.492,654	4.529	71	472.367,465 558.492,654	72	472.366,42 558.496,908	4.38	72	472.366,42 558.496,908	73	472.357,841 558.525,416	29.771
73	472.357,841 558.525,416	74	472.349,58 558.543,74	20.1	74	472.349,58 558.543,74	75	472.336,441 558.575,957	34.793	75	472.336,441 558.575,957	76	472.331,971 558.573,705	5.005
76	472.331,971 558.573,705	77	472.340,168 558.553,616	21.697	77	472.340,168 558.553,616	78	472.345,05 558.541,63	12.942	78	472.345,05 558.541,63	79	472.352,976 558.523,747	19.561
79	472.352,976 558.523,747	80	472.358,827 558.504,029	20.568	80	472.358,827 558.504,029	81	472.365,311 558.481,249	23.685	81	472.365,311 558.481,249	82	472.370,556 558.456,339	25.456
82	472.370,556 558.456,339	83	472.372,14 558.445,49	10.964	83	472.372,14 558.445,49	84	472.373,838 558.431,73	13.864	84	472.373,838 558.431,73	85	472.374,54 558.420,24	11.511
85	472.374,54 558.420,24	86	472.375,122 558.407,581	12.672	86	472.375,122 558.407,581	87	472.374,697 558.396,57	11.019	87	472.374,697 558.396,57	88	472.373,38 558.384,792	11.851
88	472.373,38 558.384,792	89	472.371,98 558.372,271	12.599	89	472.371,98 558.372,271	90	472.369,504 558.354,565	17.878	90	472.369,504 558.354,565	91	472.366,002 558.343,43	11.673
91	472.366,002 558.343,43	92	472.364,468 558.338,553	5.113	92	472.364,468 558.338,553	93	472.359,243 558.327,892	11.873	93	472.359,243 558.327,892	94	472.352,396 558.318,716	11.449
94	472.352,396 558.318,716	95	472.347,666 558.312,377	7.909	95	472.347,666 558.312,377	96	472.343,819 558.308,759	5.281	96	472.343,819 558.308,759	97	472.336,409 558.301,792	10.171
97	472.336,409 558.301,792	98	472.333,11 558.298,69	4.528	98	472.333,11 558.298,69	99	472.331,074 558.297,281	2.476	99	472.331,074 558.297,281	1	472.326,279 558.293,963	5.831

** Lungimile segmentelor sunt determinate în planul de proiecție Stereo 70 și sunt rotunjite la 1 milimetru.

*** Distanța dintre puncte este formată din segmente cumulate ce sunt mai mici decât valoarea 1 milimetru.

**DATE DESPRE IMOBILUL NR. 4938**

Oficiul de Cadastru și Publicitate Imobiliară MUREȘ
Biroul de Cadastru și Publicitate Imobiliară Târgu Mureș

A. Partea I. Descrierea imobilului

TEREN Intravilan

Adresa: Loc. Corunca, Jud. Mureș

Nr. Crt	Nr cadastral Nr. topografic	Suprafața* (mp)	Observații / Referințe
A1	54978	135	Sector cadastral:4 Teren împrejmuit;

B. Partea II. Proprietari și acte

Inscrieri privitoare la dreptul de proprietate și alte drepturi reale		Referințe
48566 / 09/07/2019		
Act Administrativ nr. 23, din 28/03/2019 emis de Consiliul Local Corunca (act administrativ nr 2650 din 09.04.2019, emis de Primaria Comunei Corunca si documentatie cadastrala avizata de catre OCPI Mures);		
B1	Inscrierea provizorie, drept de PROPRIETATE, dobandit prin Lege, cota actuala 1/1, cota initiala 1/1 1) COMUNA CORUNCA , CIF:16410414, (domeniu public)	A1
B2	Inscrierea provizorie, drept de ADMINISTRARE, dobandit prin Lege 1) CONSILIUL LOCAL CORUNCA , CIF:99999999999999	A1

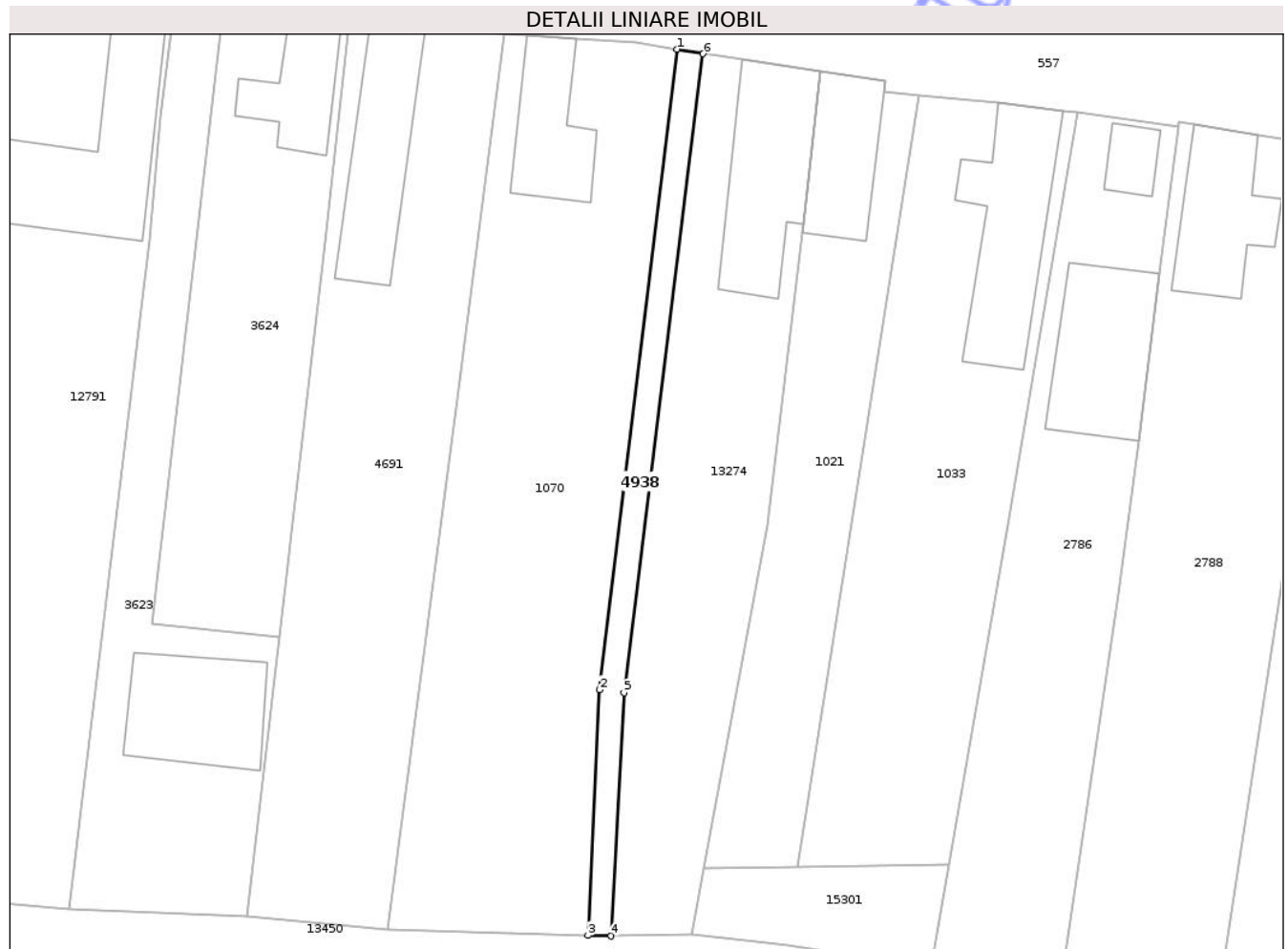
C. Partea III. SARCINI .

Inscrieri privind dezmembramintele dreptului de proprietate, drepturi reale de garanție și sarcini	Referințe
NU SUNT	

Teren

Nr cadastral	Suprafața (mp)*	Observații / Referințe
54978	135	

* Suprafața este determinată în planul de proiecție Stereo 70.



Date referitoare la teren

Crt	Categorie folosință	Intra vilan	Suprafața (mp)	Tarla	Parcelă	Nr. topo	Observații / Referințe
1	neproductiv	DA	135	-	-	-	canal

Lungime Segmente

1) Valorile lungimilor segmentelor sunt obținute din proiecție în plan.

Punct început	X / Y	Punct sfârșit	X / Y	Lungime segment (** (m)
1	471.056,847 557.681,648	2	471.050,798 557.631,723	50.29
2	471.050,798 557.631,723	3	471.049,882 557.612,58	19.165
3	471.049,882 557.612,58	4	471.051,701 557.612,525	1.82
4	471.051,701 557.612,525	5	471.052,703 557.631,496	18.997
5	471.052,703 557.631,496	6	471.058,876 557.681,291	50.176

Punct început	X / Y	Punct sfârșit	X / Y	Lungime segment (** (m)
6	471.058,876 557.681,291	1	471.056,847 557.681,648	2.06

** Lungimile segmentelor sunt determinate în planul de proiecție Stereo 70 și sunt rotunjite la 1 milimetru.

*** Distanța dintre puncte este formată din segmente cumulate ce sunt mai mici decât valoarea 1 milimetru.

Neutilizabil în Circuitul Civil

**DATE DESPRE IMOBILUL NR. 4939**

Oficiul de Cadastru și Publicitate Imobiliară MUREȘ
Biroul de Cadastru și Publicitate Imobiliară Târgu Mureș

A. Partea I. Descrierea imobilului

TEREN Extravilan

Adresa: Jud. Mureș, Strada nr. 116

Nr. Crt	Nr cadastral Nr. topografic	Suprafața* (mp)	Observații / Referințe
A1	54977	6.111	Sector cadastral:14 Teren neimprejmuit;

B. Partea II. Proprietari și acte

Inscrieri privitoare la dreptul de proprietate și alte drepturi reale		Referințe
48405 / 08/07/2019		
Act Administrativ nr. 23, din 28/03/2019 emis de Consiliul Local Comuna Corunca (act administrativ nr 2646 din 09.04.2019, emis de Primaria Comunei Corunca, documentatie cadastrala avizata de OCPI Mures);		
B1	Inscrierea provizorie, drept de PROPRIETATE, dobandit prin Lege, cota actuala 1/1, cota initiala 1/1 1) COMUNA CORUNCA , CIF:16410414, (domeniu public)	A1
B2	Inscrierea provizorie, drept de ADMINISTRARE, dobandit prin Lege, cota actuala 1/1, cota initiala 1/1 1) CONSILIUL LOCAL CORUNCA , CIF:9999999999999	A1

C. Partea III. SARCINI .

Inscrieri privind dezmembramintele dreptului de proprietate, drepturi reale de garanție și sarcini	Referințe
NU SUNT	

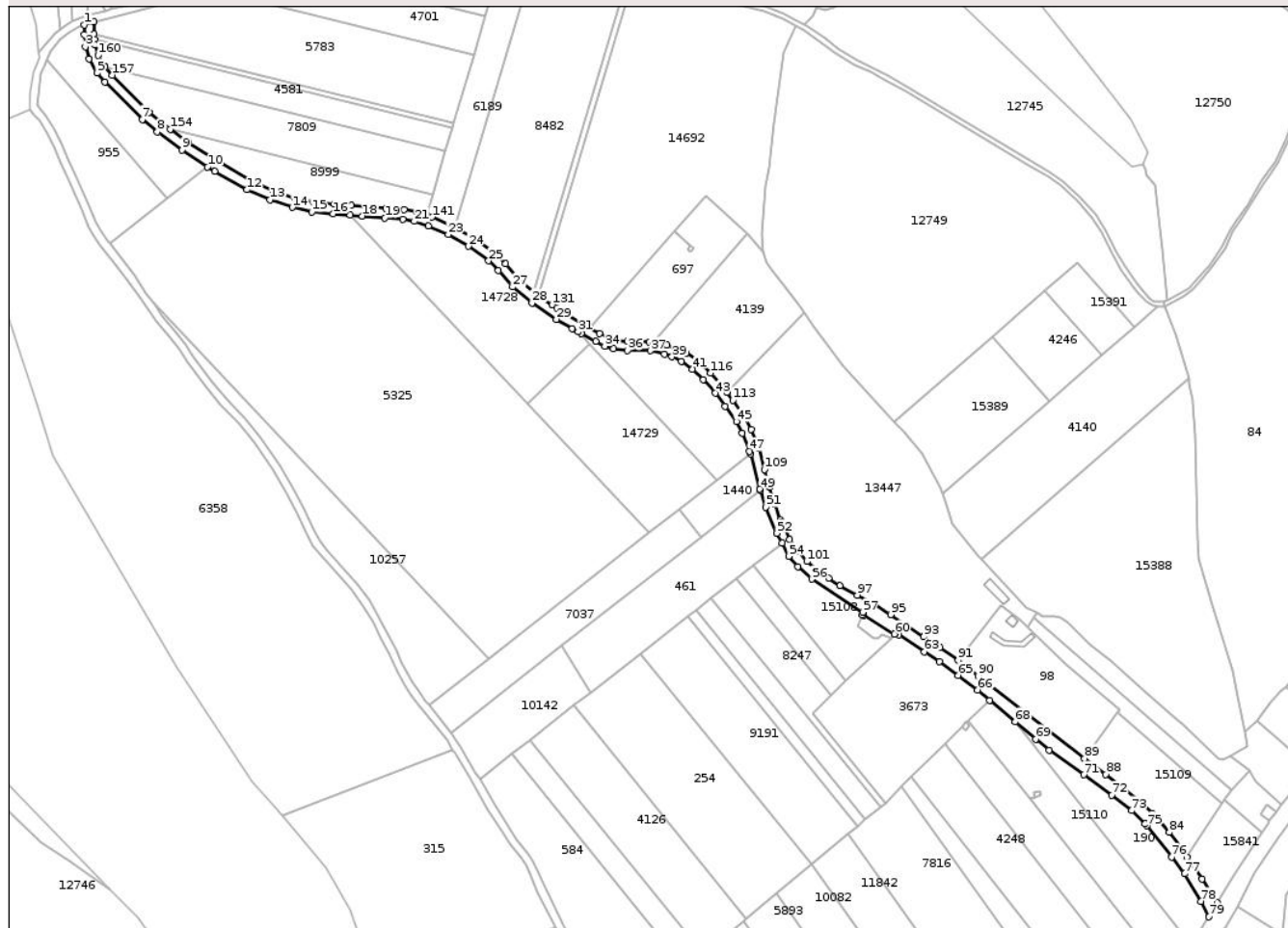
Anexa Nr. 1 La Partea I

Teren

Nr cadastral	Suprafața (mp)*	Observații / Referințe
54977	6.111	

* Suprafața este determinată în planul de proiecție Stereo 70.

DETALII LINIARE IMOBIL



Date referitoare la teren

Crt	Categorie folosință	Intra vilan	Suprafața (mp)	Tarla	Parcelă	Nr. topo	Observații / Referințe
1	drum	NU	6.111	-	-	-	

Lungime Segmente

1) Valorile lungimilor segmentelor sunt obținute din proiecție în plan.

Punct început	X / Y	Punct sfârșit	X / Y	Lungime segment	Punct început	X / Y	Punct sfârșit	X / Y	Lungime segment	Punct început	X / Y	Punct sfârșit	X / Y	Lungime segment
1	472.009,801 559.190,57	2	472.009,661 559.184,632	5.94	2	472.009,661 559.184,632	3	472.010,343 559.177,047	7.616	3	472.010,343 559.177,047	4	472.012,53 559.169,435	7.92
4	472.012,53 559.169,435	5	472.017,604 559.161,008	9.837	5	472.017,604 559.161,008	6	472.022,491 559.155,531	7.34	6	472.022,491 559.155,531	7	472.045,334 559.132,445	32.47 7
7	472.045,334 559.132,445	8	472.054,598 559.124,738	12.05 1	8	472.054,598 559.124,738	9	472.069,852 559.113,622	18.87 5	9	472.069,852 559.113,622	10	472.085,526 559.103,3	18.76 7
10	472.085,526 559.103,3	11	472.089,783 559.100,497	5.097	11	472.089,783 559.100,497	12	472.109,789 559.089,193	22.97 9	12	472.109,789 559.089,193	13	472.123,949 559.083,054	15.43 3
13	472.123,949 559.083,054	14	472.137,624 559.078,387	14.44 9	14	472.137,624 559.078,387	15	472.149,622 559.075,573	12.32 4	15	472.149,622 559.075,573	16	472.162,786 559.074,429	13.21 4
16	472.162,786 559.074,429	17	472.173,276 559.073,574	10.52 5	17	472.173,276 559.073,574	18	472.180,579 559.072,98	7.327	18	472.180,579 559.072,98	19	472.194,593 559.071,852	14.05 9

Punct început	X / Y	Punct sfârșit	X / Y	Lungime segment	Punct început	X / Y	Punct sfârșit	X / Y	Lungime segment	Punct început	X / Y	Punct sfârșit	X / Y	Lungime segment
19	472.194,593 559.071,852	20	472.205,557 559.071,057	10.993	20	472.205,557 559.071,057	21	472.212,689 559.069,754	7.25	21	472.212,689 559.069,754	22	472.221,408 559.066,795	9.207
22	472.221,408 559.066,795	23	472.233,468 559.061,672	13.103	23	472.233,468 559.061,672	24	472.245,906 559.054,508	14.354	24	472.245,906 559.054,508	25	472.258,322 559.045,471	15.357
25	472.258,322 559.045,471	26	472.264,299 559.039,494	8.453	26	472.264,299 559.039,494	27	472.273,155 559.029,419	13.414	27	472.273,155 559.029,419	28	472.284,942 559.019,611	15.334
28	472.284,942 559.019,611	29	472.300,037 559.009,494	18.172	29	472.300,037 559.009,494	30	472.309,841 559.003,943	11.266	30	472.309,841 559.003,943	31	472.313,385 559.001,937	4.072
31	472.313,385 559.001,937	32	472.315,325 559.000,838	2.23	32	472.315,325 559.000,838	33	472.324,156 558.995,913	10.111	33	472.324,156 558.995,913	34	472.329,872 558.993,091	6.375
34	472.329,872 558.993,091	35	472.335,113 558.991,413	5.503	35	472.335,113 558.991,413	36	472.343,794 558.990,492	8.73	36	472.343,794 558.990,492	37	472.357,751 558.990,266	13.959
37	472.357,751 558.990,266	38	472.366,427 558.988,069	8.95	38	472.366,427 558.988,069	39	472.371,092 558.986,454	4.937	39	472.371,092 558.986,454	40	472.376,808 558.983,699	6.345
40	472.376,808 558.983,699	41	472.383,752 558.978,955	8.41	41	472.383,752 558.978,955	42	472.390,366 558.972,465	9.266	42	472.390,366 558.972,465	43	472.397,699 558.964,05	11.162
43	472.397,699 558.964,05	44	472.403,828 558.956,198	9.961	44	472.403,828 558.956,198	45	472.410,747 558.946,654	11.788	45	472.410,747 558.946,654	46	472.414,398 558.939,475	8.054
46	472.414,398 558.939,475	47	472.418,88 558.928,43	11.92	47	472.418,88 558.928,43	48	472.419,33 558.926,792	1.699	48	472.419,33 558.926,792	49	472.425,29 558.905,12	22.477
49	472.425,29 558.905,12	50	472.425,545 558.904,297	0.862	50	472.425,545 558.904,297	51	472.428,73 558.894,02	10.759	51	472.428,73 558.894,02	52	472.435,73 558.878,09	17.4
52	472.435,73 558.878,09	53	472.438,906 558.872,059	6.816	53	472.438,906 558.872,059	54	472.442,853 558.863,857	9.102	54	472.442,853 558.863,857	55	472.448,473 558.857,547	8.45
55	472.448,473 558.857,547	56	472.457,128 558.849,768	11.637	56	472.457,128 558.849,768	57	472.488,743 558.829,476	37.567	57	472.488,743 558.829,476	58	472.488,105 558.828,009	1.6
58	472.488,105 558.828,009	59	472.489,06 558.827,64	1.024	59	472.489,06 558.827,64	60	472.508,034 558.816,138	22.188	60	472.508,034 558.816,138	61	472.508,612 558.816,991	1.03
61	472.508,612 558.816,991	62	472.510,66 558.815,71	2.416	62	472.510,66 558.815,71	63	472.526,46 558.805,13	19.015	63	472.526,46 558.805,13	64	472.535,66 558.799,15	10.973
64	472.535,66 558.799,15	65	472.547,21 558.790,73	14.293	65	472.547,21 558.790,73	66	472.559,15 558.781,67	14.988	66	472.559,15 558.781,67	67	472.566,602 558.775,19	9.875
67	472.566,602 558.775,19	68	472.582,184 558.762,067	20.372	68	472.582,184 558.762,067	69	472.594,783 558.751,456	16.472	69	472.594,783 558.751,456	70	472.603,136 558.744,649	10.775
70	472.603,136 558.744,649	71	472.624,41 558.729,623	26.045	71	472.624,41 558.729,623	72	472.641,771 558.717,075	21.421	72	472.641,771 558.717,075	73	472.653,867 558.707,539	15.403
73	472.653,867 558.707,539	74	472.662,111 558.699,457	11.545	74	472.662,111 558.699,457	75	472.663,294 558.698,201	1.725	75	472.663,294 558.698,201	76	472.678,412 558.678,982	24.452
76	472.678,412 558.678,982	77	472.686,308 558.668,655	13.0	77	472.686,308 558.668,655	78	472.696,538 558.651,66	19.836	78	472.696,538 558.651,66	79	472.701,193 558.642,25	10.498
79	472.701,193 558.642,25	80	472.706,549 558.651,078	10.326	80	472.706,549 558.651,078	81	472.697,1 558.665,488	17.232	81	472.697,1 558.665,488	82	472.687,918 558.678,997	16.334
82	472.687,918 558.678,997	83	472.684,466 558.684,076	6.141	83	472.684,466 558.684,076	84	472.677,103 558.694,175	12.498	84	472.677,103 558.694,175	85	472.666,522 558.705,883	15.781
85	472.666,522 558.705,883	86	472.658,595 558.713,487	10.984	86	472.658,595 558.713,487	87	472.647,652 558.722,58	14.228	87	472.647,652 558.722,58	88	472.638,036 558.729,863	12.063
88	472.638,036 558.729,863	89	472.624,832 558.739,551	16.377	89	472.624,832 558.739,551	90	472.559,377 558.790,335	82.845	90	472.559,377 558.790,335	91	472.547,066 558.799,911	15.597
91	472.547,066 558.799,911	92	472.535,82 558.807,72	13.691	92	472.535,82 558.807,72	93	472.526,07 558.814,48	11.864	93	472.526,07 558.814,48	94	472.515,92 558.821,27	12.212
94	472.515,92 558.821,27	95	472.505,75 558.827,99	12.19	95	472.505,75 558.827,99	96	472.495,68 558.834,4	11.937	96	472.495,68 558.834,4	97	472.485,09 558.840,04	11.998
97	472.485,09 558.840,04	98	472.474,56 558.845,88	12.041	98	472.474,56 558.845,88	99	472.467,49 558.850,49	8.44	99	472.467,49 558.850,49	100	472.459,76 558.855,97	9.475
100	472.459,76 558.855,97	101	472.454,18 558.860,65	7.283	101	472.454,18 558.860,65	102	472.448,71 558.866,96	8.351	102	472.448,71 558.866,96	103	472.443,53 558.874,12	8.837
103	472.443,53 558.874,12	104	472.439,53 558.882,97	9.712	104	472.439,53 558.882,97	105	472.438,51 558.884,96	2.236	105	472.438,51 558.884,96	106	472.437,95 558.886,28	1.434
106	472.437,95 558.886,28	107	472.434,33 558.896,02	10.391	107	472.434,33 558.896,02	108	472.431,18 558.906,52	10.962	108	472.431,18 558.906,52	109	472.427,99 558.917,16	11.108
109	472.427,99 558.917,16	110	472.424,572 558.930,36	13.635	110	472.424,572 558.930,36	111	472.419,862 558.941,967	12.526	111	472.419,862 558.941,967	112	472.415,882 558.949,794	8.781
112	472.415,882 558.949,794	113	472.408,623 558.959,806	12.367	113	472.408,623 558.959,806	114	472.404,804 558.964,699	6.207	114	472.404,804 558.964,699	115	472.402,328 558.967,87	4.023
115	472.402,328 558.967,87	116	472.394,735 558.976,583	11.557	116	472.394,735 558.976,583	117	472.387,575 558.983,61	10.032	117	472.387,575 558.983,61	118	472.379,82 558.988,908	9.392

Punct început	X / Y	Punct sfârșit	X / Y	Lungime segment	Punct început	X / Y	Punct sfârșit	X / Y	Lungime segment	Punct început	X / Y	Punct sfârșit	X / Y	Lungime segment
118	472.379,82 558.988,908	119	472.373,383 558.992,011	7.146	119	472.373,383 558.992,011	120	472.368,148 558.993,822	5.539	120	472.368,148 558.993,822	121	472.359,882 558.995,915	8.527
121	472.359,882 558.995,915	122	472.359,359 558.995,313	0.797	122	472.359,359 558.995,313	123	472.357,273 558.995,664	2.115	123	472.357,273 558.995,664	124	472.350,413 558.996,086	6.873
124	472.350,413 558.996,086	125	472.343,871 558.995,864	6.546	125	472.343,871 558.995,864	126	472.336,466 558.996,443	7.428	126	472.336,466 558.996,443	127	472.326,587 559.000,785	10.791
127	472.326,587 559.000,785	128	472.320,566 559.004,274	6.959	128	472.320,566 559.004,274	129	472.303,189 559.014,603	20.215	129	472.303,189 559.014,603	130	472.300,37 559.016,493	3.394
130	472.300,37 559.016,493	131	472.297,423 559.018,468	3.548	131	472.297,423 559.018,468	132	472.289,281 559.023,926	9.802	132	472.289,281 559.023,926	133	472.288,541 559.024,422	0.891
133	472.288,541 559.024,422	134	472.286,338 559.026,255	2.866	134	472.286,338 559.026,255	135	472.277,353 559.033,732	11.689	135	472.277,353 559.033,732	136	472.268,678 559.043,6	13.139
136	472.268,678 559.043,6	137	472.262,233 559.050,046	9.115	137	472.262,233 559.050,046	138	472.249,178 559.059,548	16.147	138	472.249,178 559.059,548	139	472.237,662 559.066,18	13.289
139	472.237,662 559.066,18	140	472.236,148 559.067,052	1.747	140	472.236,148 559.067,052	141	472.223,548 559.072,405	13.69	141	472.223,548 559.072,405	142	472.220,048 559.073,593	3.696
142	472.220,048 559.073,593	143	472.214,201 559.075,577	6.174	143	472.214,201 559.075,577	144	472.206,315 559.077,018	8.017	144	472.206,315 559.077,018	145	472.195,051 559.077,834	11.294
145	472.195,051 559.077,834	146	472.173,763 559.079,554	21.357	146	472.173,763 559.079,554	147	472.163,29 559.080,408	10.508	147	472.163,29 559.080,408	148	472.150,572 559.081,513	12.766
148	472.150,572 559.081,513	149	472.139,282 559.084,161	11.596	149	472.139,282 559.084,161	150	472.126,114 559.088,655	13.914	150	472.126,114 559.088,655	151	472.112,5 559.094,557	14.838
151	472.112,5 559.094,557	152	472.088,687 559.108,403	27.546	152	472.088,687 559.108,403	153	472.073,271 559.118,555	18.458	153	472.073,271 559.118,555	154	472.062,545 559.126,372	13.272
154	472.062,545 559.126,372	155	472.058,287 559.129,474	5.268	155	472.058,287 559.129,474	156	472.049,394 559.136,872	11.568	156	472.049,394 559.136,872	157	472.026,865 559.159,641	32.031
157	472.026,865 559.159,641	158	472.022,454 559.164,584	6.625	158	472.022,454 559.164,584	159	472.022,398 559.164,677	0.109	159	472.022,398 559.164,677	160	472.018,079 559.171,852	8.375
160	472.018,079 559.171,852	161	472.016,268 559.178,154	6.557	161	472.016,268 559.178,154	162	472.015,959 559.181,583	3.443	162	472.015,959 559.181,583	163	472.015,668 559.184,83	3.26
163	472.015,668 559.184,83	164	472.015,448 559.192,471	7.644	164	472.015,448 559.192,471	1	472.009,801 559.190,57	5.958					

** Lungimile segmentelor sunt determinate în planul de proiecție Stereo 70 și sunt rotunjite la 1 milimetru.

*** Distanța dintre puncte este formată din segmente cumulate ce sunt mai mici decât valoarea 1 milimetru.

**DATE DESPRE IMOBILUL NR. 4940**

Oficiul de Cadastru și Publicitate Imobiliară MUREȘ
Biroul de Cadastru și Publicitate Imobiliară Târgu Mureș

A. Partea I. Descrierea imobilului

TEREN Extravilan

Adresa: Jud. Mureș, Strada nr. 102

Nr. Crt	Nr cadastral Nr. topografic	Suprafața* (mp)	Observații / Referințe
A1	54976	6.367	Sector cadastral:14 Teren neimprejmuit;

B. Partea II. Proprietari și acte

Inscrieri privitoare la dreptul de proprietate și alte drepturi reale		Referințe
48158 / 08/07/2019		
Act Normativ nr. 23, din 28/03/2019 emis de Consiliul Local Comuna Corunca (act administrativ nr 2630 din 09.04.2019, emis de Primaria Comunei Corunca, documentatie cadastrala avizata de OCPI Mures);		
B1	Inscrierea provizorie, drept de PROPRIETATE, dobandit prin Lege, cota actuala 1/1, cota initiala 1/1 1) COMUNA CORUNCA , CIF:16410414, (domeniu public)	A1
B2	Intabulare, drept de ADMINISTRARE, dobandit prin Lege, cota actuala 1/1, cota initiala 1/1 1) CONSILIUL LOCAL AL COMUNEI CORUNCA , CIF:999999999999	A1

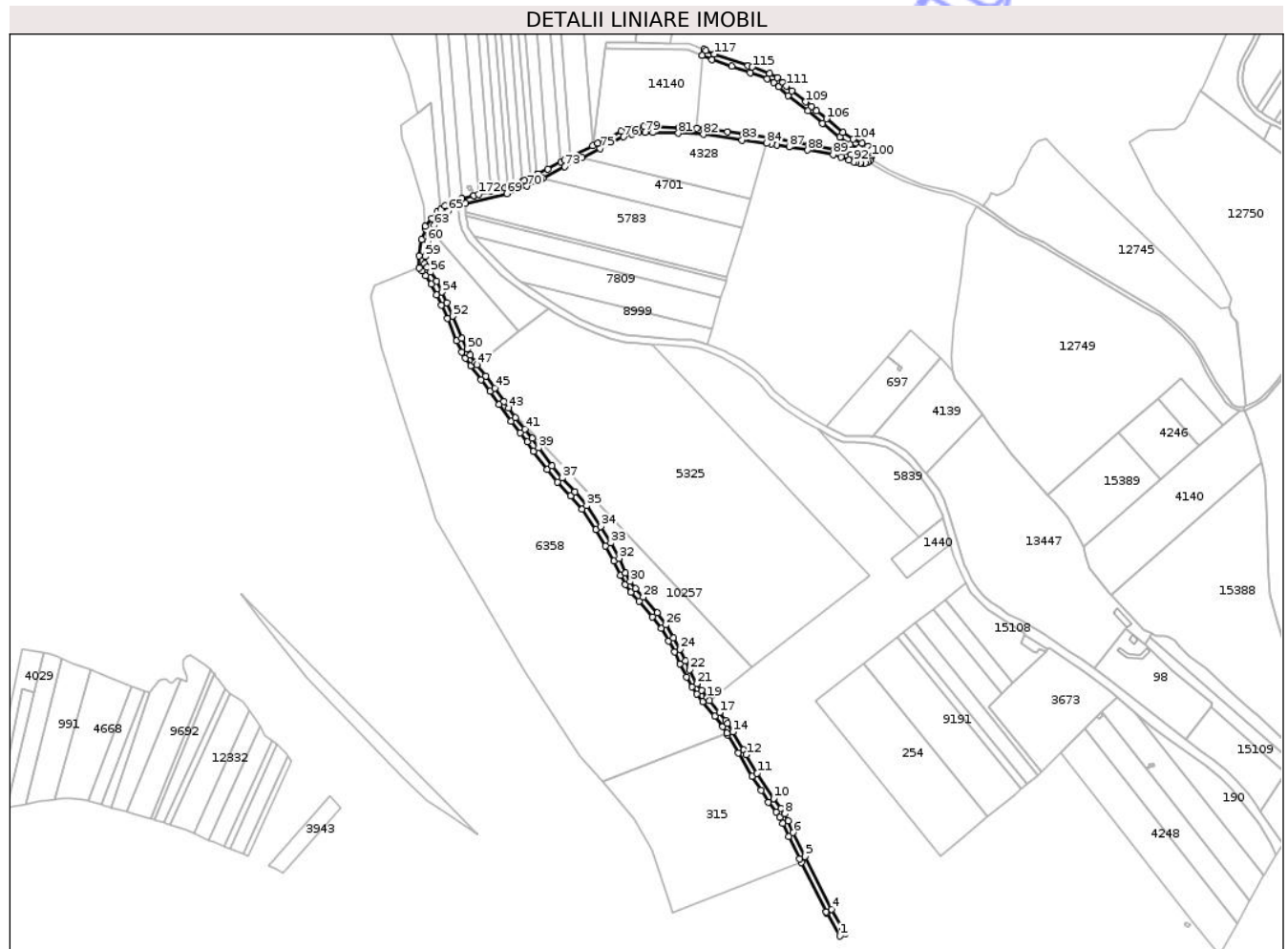
C. Partea III. SARCINI .

Inscrieri privind dezmembramintele dreptului de proprietate, drepturi reale de garanție și sarcini	Referințe
NU SUNT	

Teren

Nr cadastral	Suprafața (mp)*	Observații / Referințe
54976	6.367	

* Suprafața este determinată în planul de proiecție Stereo 70.



Date referitoare la teren

Crt	Categorie folosință	Intra vilan	Suprafața (mp)	Tarla	Parcelă	Nr. topo	Observații / Referințe
1	drum	NU	6.367	-	-	-	

Lungime Segmente

1) Valorile lungimilor segmentelor sunt obținute din proiecție în plan.

Punct început	X / Y	Punct sfârșit	X / Y	Lungime segment	Punct început	X / Y	Punct sfârșit	X / Y	Lungime segment	Punct început	X / Y	Punct sfârșit	X / Y	Lungime segment
1	472.331,971 558.573,705	2	472.336,441 558.575,957	5.005	2	472.336,441 558.575,957	3	472.334,717 558.579,031	3.524	3	472.334,717 558.579,031	4	472.324,98 558.596,387	19.901
4	472.324,98 558.596,387	5	472.302,456 558.640,956	49.937	5	472.302,456 558.640,956	6	472.292,648 558.661,032	22.344	6	472.292,648 558.661,032	7	472.288,534 558.671,018	10.8
7	472.288,534 558.671,018	8	472.285,536 558.676,813	6.525	8	472.285,536 558.676,813	9	472.282,257 558.681,381	5.623	9	472.282,257 558.681,381	10	472.275,894 558.689,734	10.5
10	472.275,894 558.689,734	11	472.262,015 558.711,221	25.58	11	472.262,015 558.711,221	12	472.252,949 558.726,777	18.005	12	472.252,949 558.726,777	13	472.250,575 558.730,85	4.714
13	472.250,575 558.730,85	14	472.241,487 558.746,053	17.712	14	472.241,487 558.746,053	15	472.237,021 558.753,332	8.54	15	472.237,021 558.753,332	16	472.235,267 558.755,639	2.898
16	472.235,267 558.755,639	17	472.230,199 558.762,307	8.375	17	472.230,199 558.762,307	18	472.221,897 558.772,544	13.18	18	472.221,897 558.772,544	19	472.219,964 558.774,928	3.069

Punct început	X / Y	Punct sfârșit	X / Y	Lungime segment	Punct început	X / Y	Punct sfârșit	X / Y	Lungime segment	Punct început	X / Y	Punct sfârșit	X / Y	Lungime segment
19	472.219,964 558.774,928	20	472.214,966 558.781,244	8.054	20	472.214,966 558.781,244	21	472.211,17 558.786,797	6.726	21	472.211,17 558.786,797	22	472.204,975 558.798,737	13.451
22	472.204,975 558.798,737	23	472.201,623 558.805,997	7.996	23	472.201,623 558.805,997	24	472.196,717 558.815,805	10.967	24	472.196,717 558.815,805	25	472.191,521 558.825,422	10.931
25	472.191,521 558.825,422	26	472.185,104 558.836,424	12.737	26	472.185,104 558.836,424	27	472.177,606 558.846,546	12.597	27	472.177,606 558.846,546	28	472.165,865 558.859,917	17.794
28	472.165,865 558.859,917	29	472.159,155 558.867,19	9.895	29	472.159,155 558.867,19	30	472.154,757 558.873,142	7.401	30	472.154,757 558.873,142	31	472.150,873 558.880,353	8.19
31	472.150,873 558.880,353	32	472.145,309 558.892,728	13.568	32	472.145,309 558.892,728	33	472.138,262 558.905,657	14.725	33	472.138,262 558.905,657	34	472.129,701 558.919,694	16.442
34	472.129,701 558.919,694	35	472.118,019 558.937,08	20.946	35	472.118,019 558.937,08	36	472.108,055 558.948,78	15.368	36	472.108,055 558.948,78	37	472.097,175 558.960,513	16.001
37	472.097,175 558.960,513	38	472.088,468 558.970,939	13.584	38	472.088,468 558.970,939	39	472.077,198 558.986,085	18.879	39	472.077,198 558.986,085	40	472.072,083 558.994,113	9.519
40	472.072,083 558.994,113	41	472.065,782 559.001,768	9.915	41	472.065,782 559.001,768	42	472.057,811 559.011,537	12.608	42	472.057,811 559.011,537	43	472.052,035 559.019,586	9.907
43	472.052,035 559.019,586	44	472.047,95 559.025,28	7.008	44	472.047,95 559.025,28	45	472.040,387 559.036,667	13.67	45	472.040,387 559.036,667	46	472.032,755 559.046,748	12.644
46	472.032,755 559.046,748	47	472.025,267 559.056,222	12.076	47	472.025,267 559.056,222	48	472.023,821 559.058,053	2.333	48	472.023,821 559.058,053	49	472.019,641 559.064,273	7.494
49	472.019,641 559.064,273	50	472.016,867 559.069,356	5.791	50	472.016,867 559.069,356	51	472.012,627 559.078,396	9.985	51	472.012,627 559.078,396	52	472.004,89 559.097,235	20.366
52	472.004,89 559.097,235	53	471.999,707 559.108,555	12.45	53	471.999,707 559.108,555	54	471.995,487 559.117,566	9.95	54	471.995,487 559.117,566	55	471.990,921 559.126,73	10.239
55	471.990,921 559.126,73	56	471.985,938 559.134,403	9.149	56	471.985,938 559.134,403	57	471.982,914 559.138,353	4.975	57	471.982,914 559.138,353	58	471.981,063 559.141,574	3.715
58	471.981,063 559.141,574	59	471.981,34 559.147,69	6.122	59	471.981,34 559.147,69	60	471.983,2 559.160,52	12.964	60	471.983,2 559.160,52	61	471.985,15 559.165,329	5.189
61	471.985,15 559.165,329	62	471.986,949 559.169,289	4.349	62	471.986,949 559.169,289	63	471.989,18 559.174,2	5.394	63	471.989,18 559.174,2	64	471.995,14 559.181,532	9.449
64	471.995,14 559.181,532	65	472.000,795 559.186,097	7.268	65	472.000,795 559.186,097	66	472.006,354 559.189,409	6.471	66	472.006,354 559.189,409	67	472.009,801 559.190,57	3.637
67	472.009,801 559.190,57	68	472.015,448 559.192,471	5.958	68	472.015,448 559.192,471	69	472.050,32 559.200,867	35.868	69	472.050,32 559.200,867	70	472.067,395 559.207,064	18.165
70	472.067,395 559.207,064	71	472.079,294 559.212,868	13.239	71	472.079,294 559.212,868	72	472.080,774 559.213,659	1.678	72	472.080,774 559.213,659	73	472.099,402 559.223,616	21.122
73	472.099,402 559.223,616	74	472.114,171 559.231,123	16.567	74	472.114,171 559.231,123	75	472.129,471 559.238,9	17.163	75	472.129,471 559.238,9	76	472.149,2 559.248,741	22.047
76	472.149,2 559.248,741	77	472.156,402 559.251,08	7.572	77	472.156,402 559.251,08	78	472.161,612 559.252,228	5.335	78	472.161,612 559.252,228	79	472.167,311 559.252,483	5.705
79	472.167,311 559.252,483	80	472.174,053 559.252,401	6.742	80	472.174,053 559.252,401	81	472.195,461 559.251,747	21.418	81	472.195,461 559.251,747	82	472.216,615 559.250,724	21.179
82	472.216,615 559.250,724	83	472.249,297 559.245,964	33.027	83	472.249,297 559.245,964	84	472.270,196 559.243,139	21.089	84	472.270,196 559.243,139	85	472.273,873 559.242,642	3.71
85	472.273,873 559.242,642	86	472.278,873 559.241,948	5.048	86	472.278,873 559.241,948	87	472.289,136 559.240,208	10.409	87	472.289,136 559.240,208	88	472.304,801 559.237,552	15.889
88	472.304,801 559.237,552	89	472.326,24 559.233,553	21.809	89	472.326,24 559.233,553	90	472.332,864 559.231,649	6.892	90	472.332,864 559.231,649	91	472.339,467 559.229,139	7.064
91	472.339,467 559.229,139	92	472.343,847 559.227,679	4.617	92	472.343,847 559.227,679	93	472.345,784 559.227,238	1.987	93	472.345,784 559.227,238	94	472.349,187 559.226,462	3.49
94	472.349,187 559.226,462	95	472.349,62 559.226,363	0.444	95	472.349,62 559.226,363	96	472.353,394 559.226,485	3.776	96	472.353,394 559.226,485	97	472.355,775 559.227,675	2.662
97	472.355,775 559.227,675	98	472.357,402 559.228,488	1.819	98	472.357,402 559.228,488	99	472.358,025 559.229,86	1.507	99	472.358,025 559.229,86	100	472.358,958 559.231,915	2.257
100	472.358,958 559.231,915	101	472.358,596 559.237,266	5.363	101	472.358,596 559.237,266	102	472.356,061 559.240,605	4.192	102	472.356,061 559.240,605	103	472.350,79 559.243,543	6.035
103	472.350,79 559.243,543	104	472.343,284 559.246,715	8.149	104	472.343,284 559.246,715	105	472.334,766 559.252,33	10.202	105	472.334,766 559.252,33	106	472.320,678 559.263,918	18.242
106	472.320,678 559.263,918	107	472.312,32 559.270,849	10.858	107	472.312,32 559.270,849	108	472.308,013 559.274,421	5.595	108	472.308,013 559.274,421	109	472.303,171 559.278,248	6.172
109	472.303,171 559.278,248	110	472.291,486 559.287,487	14.896	110	472.291,486 559.287,487	111	472.286,897 559.291,742	6.258	111	472.286,897 559.291,742	112	472.283,765 559.294,646	4.271
112	472.283,765 559.294,646	113	472.279,137 559.298,78	6.206	113	472.279,137 559.298,78	114	472.272,823 559.302,286	7.222	114	472.272,823 559.302,286	115	472.258,039 559.307,741	15.758
115	472.258,039 559.307,741	116	472.254,472 559.308,938	3.762	116	472.254,472 559.308,938	117	472.225,84 559.318,547	30.201	117	472.225,84 559.318,547	118	472.218,681 559.321,653	7.804

Punct început	X / Y	Punct sfârşit	X / Y	Lungime segment	Punct început	X / Y	Punct sfârşit	X / Y	Lungime segment	Punct început	X / Y	Punct sfârşit	X / Y	Lungime segment
118	472.218,681 559.321,653	119	472.217,321 559.322,724	1.731	119	472.217,321 559.322,724	120	472.215,448 559.317,606	5.45	120	472.215,448 559.317,606	121	472.215,772 559.317,465	0.353
121	472.215,772 559.317,465	122	472.224,046 559.313,875	9.019	122	472.224,046 559.313,875	123	472.240,726 559.308,277	17.59 4	123	472.240,726 559.308,277	124	472.256,378 559.303,024	16.51
124	472.256,378 559.303,024	125	472.270,732 559.297,728	15.3	125	472.270,732 559.297,728	126	472.276,222 559.294,679	6.28	126	472.276,222 559.294,679	127	472.280,4 559.290,948	5.601
127	472.280,4 559.290,948	128	472.288,23 559.283,687	10.67 9	128	472.288,23 559.283,687	129	472.304,866 559.270,534	21.20 7	129	472.304,866 559.270,534	130	472.317,494 559.260,063	16.40 5
130	472.317,494 559.260,063	131	472.331,794 559.248,301	18.51 6	131	472.331,794 559.248,301	132	472.340,889 559.242,305	10.89 4	132	472.340,889 559.242,305	133	472.348,4 559.239,02	8.198
133	472.348,4 559.239,02	134	472.351,675 559.236,984	3.856	134	472.351,675 559.236,984	135	472.352,815 559.235,238	2.085	135	472.352,815 559.235,238	136	472.353,052 559.233,708	1.548
136	472.353,052 559.233,708	137	472.352,641 559.232,116	1.644	137	472.352,641 559.232,116	138	472.351,521 559.231,427	1.315	138	472.351,521 559.231,427	139	472.349,666 559.231,481	1.856
139	472.349,666 559.231,481	140	472.345,196 559.232,5	4.585	140	472.345,196 559.232,5	141	472.341,146 559.233,85	4.269	141	472.341,146 559.233,85	142	472.334,446 559.236,396	7.167
142	472.334,446 559.236,396	143	472.327,392 559.238,425	7.34	143	472.327,392 559.238,425	144	472.305,678 559.242,475	22.08 8	144	472.305,678 559.242,475	145	472.279,104 559.246,98	26.95 3
145	472.279,104 559.246,98	146	472.249,992 559.250,916	29.37 7	146	472.249,992 559.250,916	147	472.236,89 559.252,824	13.24	147	472.236,89 559.252,824	148	472.217,097 559.255,707	20.00 2
148	472.217,097 559.255,707	149	472.210,995 559.256,002	6.109	149	472.210,995 559.256,002	150	472.195,658 559.256,743	15.35 5	150	472.195,658 559.256,743	151	472.174,16 559.257,4	21.50 8
151	472.174,16 559.257,4	152	472.166,372 559.257,495	7.789	152	472.166,372 559.257,495	153	472.160,933 559.257,198	5.447	153	472.160,933 559.257,198	154	472.155,089 559.255,911	5.984
154	472.155,089 559.255,911	155	472.147,301 559.253,381	8.189	155	472.147,301 559.253,381	156	472.127,225 559.243,367	22.43 5	156	472.127,225 559.243,367	157	472.123,033 559.241,244	4.699
157	472.123,033 559.241,244	158	472.104,513 559.231,865	20.75 9	158	472.104,513 559.231,865	159	472.099,089 559.229,119	6.079	159	472.099,089 559.229,119	160	472.096,114 559.227,528	3.374
160	472.096,114 559.227,528	161	472.084,971 559.221,572	12.63 5	161	472.084,971 559.221,572	162	472.077,019 559.217,322	9.016	162	472.077,019 559.217,322	163	472.075,786 559.216,72	1.372
163	472.075,786 559.216,72	164	472.070,112 559.213,953	6.313	164	472.070,112 559.213,953	165	472.065,441 559.211,674	5.197	165	472.065,441 559.211,674	166	472.063,944 559.211,131	1.592
166	472.063,944 559.211,131	167	472.056,237 559.208,334	8.199	167	472.056,237 559.208,334	168	472.051,392 559.206,575	5.154	168	472.051,392 559.206,575	169	472.048,896 559.205,669	2.655
169	472.048,896 559.205,669	170	472.043,961 559.204,462	5.08	170	472.043,961 559.204,462	171	472.036,641 559.202,672	7.536	171	472.036,641 559.202,672	172	472.026,385 559.200,164	10.55 8
172	472.026,385 559.200,164	173	472.022,542 559.199,224	3.956	173	472.022,542 559.199,224	174	472.022,538 559.199,223	0.004	174	472.022,538 559.199,223	175	472.012,37 559.196,736	10.46 8
175	472.012,37 559.196,736	176	472.012,334 559.196,722	0.039	176	472.012,334 559.196,722	177	472.002,672 559.193,035	10.34 2	177	472.002,672 559.193,035	178	472.002,646 559.193,02	0.03
178	472.002,646 559.193,02	179	471.997,931 559.190,21	5.489	179	471.997,931 559.190,21	180	471.994,639 559.187,553	4.23	180	471.994,639 559.187,553	181	471.991,726 559.185,201	3.744
181	471.991,726 559.185,201	182	471.986,738 559.179,86	7.308	182	471.986,738 559.179,86	183	471.981,639 559.173,291	8.316	183	471.981,639 559.173,291	184	471.981,908 559.170,634	2.671
184	471.981,908 559.170,634	185	471.978,335 559.161,837	9.495	185	471.978,335 559.161,837	186	471.976,338 559.148,03	13.95 1	186	471.976,338 559.148,03	187	471.976,412 559.138,197	9.833
187	471.976,412 559.138,197	188	471.978,743 559.135,576	3.508	188	471.978,743 559.135,576	189	471.981,92 559.131,425	5.227	189	471.981,92 559.131,425	190	471.986,574 559.124,243	8.558
190	471.986,574 559.124,243	191	471.990,985 559.115,39	9.891	191	471.990,985 559.115,39	192	471.995,17 559.106,454	9.867	192	471.995,17 559.106,454	193	472.000,303 559.095,244	12.32 9
193	472.000,303 559.095,244	194	472.008,049 559.076,384	20.38 9	194	472.008,049 559.076,384	195	472.012,405 559.067,094	10.26 1	195	472.012,405 559.067,094	196	472.015,362 559.061,676	6.172
196	472.015,362 559.061,676	197	472.019,778 559.055,104	7.918	197	472.019,778 559.055,104	198	472.028,8 559.043,688	14.55 1	198	472.028,8 559.043,688	199	472.036,307 559.033,772	12.43 7
199	472.036,307 559.033,772	200	472.043,835 559.022,438	13.60 6	200	472.043,835 559.022,438	201	472.053,839 559.008,496	17.16	201	472.053,839 559.008,496	202	472.061,915 558.998,599	12.77 4
202	472.061,915 558.998,599	203	472.068,03 558.991,17	9.622	203	472.068,03 558.991,17	204	472.073,079 558.983,245	9.397	204	472.073,079 558.983,245	205	472.084,541 558.967,842	19.2
205	472.084,541 558.967,842	206	472.093,421 558.957,209	13.85 3	206	472.093,421 558.957,209	207	472.104,317 558.945,458	16.02 5	207	472.104,317 558.945,458	208	472.114,028 558.934,055	14.97 8
208	472.114,028 558.934,055	209	472.125,49 558.916,997	20.55 1	209	472.125,49 558.916,997	210	472.133,93 558.903,158	16.21	210	472.133,93 558.903,158	211	472.140,827 558.890,503	14.41 2
211	472.140,827 558.890,503	212	472.146,386 558.878,14	13.55 5	212	472.146,386 558.878,14	213	472.150,524 558.870,458	8.726	213	472.150,524 558.870,458	214	472.155,295 558.864,0	8.029
214	472.155,295 558.864,0	215	472.162,148 558.856,571	10.10 7	215	472.162,148 558.856,571	216	472.173,712 558.843,403	17.52 5	216	472.173,712 558.843,403	217	472.180,923 558.833,668	12.11 5

Punct început	X / Y	Punct sfârșit	X / Y	Lungime segment	Punct început	X / Y	Punct sfârșit	X / Y	Lungime segment	Punct început	X / Y	Punct sfârșit	X / Y	Lungime segment
217	472.180,923 558.833,668	218	472.187,161 558.822,973	12.381	218	472.187,161 558.822,973	219	472.192,281 558.813,497	10.771	219	472.192,281 558.813,497	220	472.197,117 558.803,83	10.809
220	472.197,117 558.803,83	221	472.202,293 558.792,62	12.347	221	472.202,293 558.792,62	222	472.206,901 558.784,181	9.615	222	472.206,901 558.784,181	223	472.210,937 558.778,278	7.151
223	472.210,937 558.778,278	224	472.216,062 558.771,802	8.259	224	472.216,062 558.771,802	225	472.226,266 558.759,219	16.2	225	472.226,266 558.759,219	226	472.232,89 558.750,504	10.947
226	472.232,89 558.750,504	227	472.236,28 558.744,979	6.482	227	472.236,28 558.744,979	228	472.237,21 558.743,463	1.779	228	472.237,21 558.743,463	229	472.246,269 558.728,308	17.656
229	472.246,269 558.728,308	230	472.257,752 558.708,606	22.804	230	472.257,752 558.708,606	231	472.265,444 558.696,676	14.195	231	472.265,444 558.696,676	232	472.271,801 558.686,856	11.698
232	472.271,801 558.686,856	233	472.278,237 558.678,407	10.621	233	472.278,237 558.678,407	234	472.281,262 558.674,192	5.188	234	472.281,262 558.674,192	235	472.283,994 558.668,913	5.944
235	472.283,994 558.668,913	236	472.288,665 558.657,574	12.263	236	472.288,665 558.657,574	237	472.297,983 558.638,721	21.03	237	472.297,983 558.638,721	238	472.299,452 558.635,815	3.256
238	472.299,452 558.635,815	239	472.320,566 558.594,035	46.812	239	472.320,566 558.594,035	240	472.320,989 558.593,281	0.865	240	472.320,989 558.593,281	1	472.331,971 558.573,705	22.446

** Lungimile segmentelor sunt determinate în planul de proiecție Stereo 70 și sunt rotunjite la 1 milimetru.

*** Distanța dintre puncte este formată din segmente cumulate ce sunt mai mici decât valoarea 1 milimetru.

Neutilizabil în Civil

**DATE DESPRE IMOBILUL NR. 4944**

Oficiul de Cadastru și Publicitate Imobiliară MUREȘ
Biroul de Cadastru și Publicitate Imobiliară Târgu Mureș

A. Partea I. Descrierea imobilului

TEREN Intravilan

Adresa: Loc. Bozeni, Str Bodoni Sandor, Nr. 17, Jud. Mureș

Nr. Crt	Nr cadastral Nr. topografic	Suprafața* (mp)	Observații / Referințe
A1	54972	600	Sector cadastral:14 Teren neimprejmuit;

B. Partea II. Proprietari și acte

Inscrieri privitoare la dreptul de proprietate și alte drepturi reale	Referințe
62825 / 05/09/2019	
Act Notarial nr. 2790, din 30/08/2019 emis de NP IVANUS-SUCEAVA Daniela Florina;	
B1	A1
Intabulare, drept de PROPRIETATE, dobandit prin Conventie, cota actuala 1/1, cota initiala 1/1	
1) LUDKE ZOLTAN-WILHELM, si sotia	
2) LUDKE ERIKA-MAGDOLNA, (bun comun)	

C. Partea III. SARCINI .

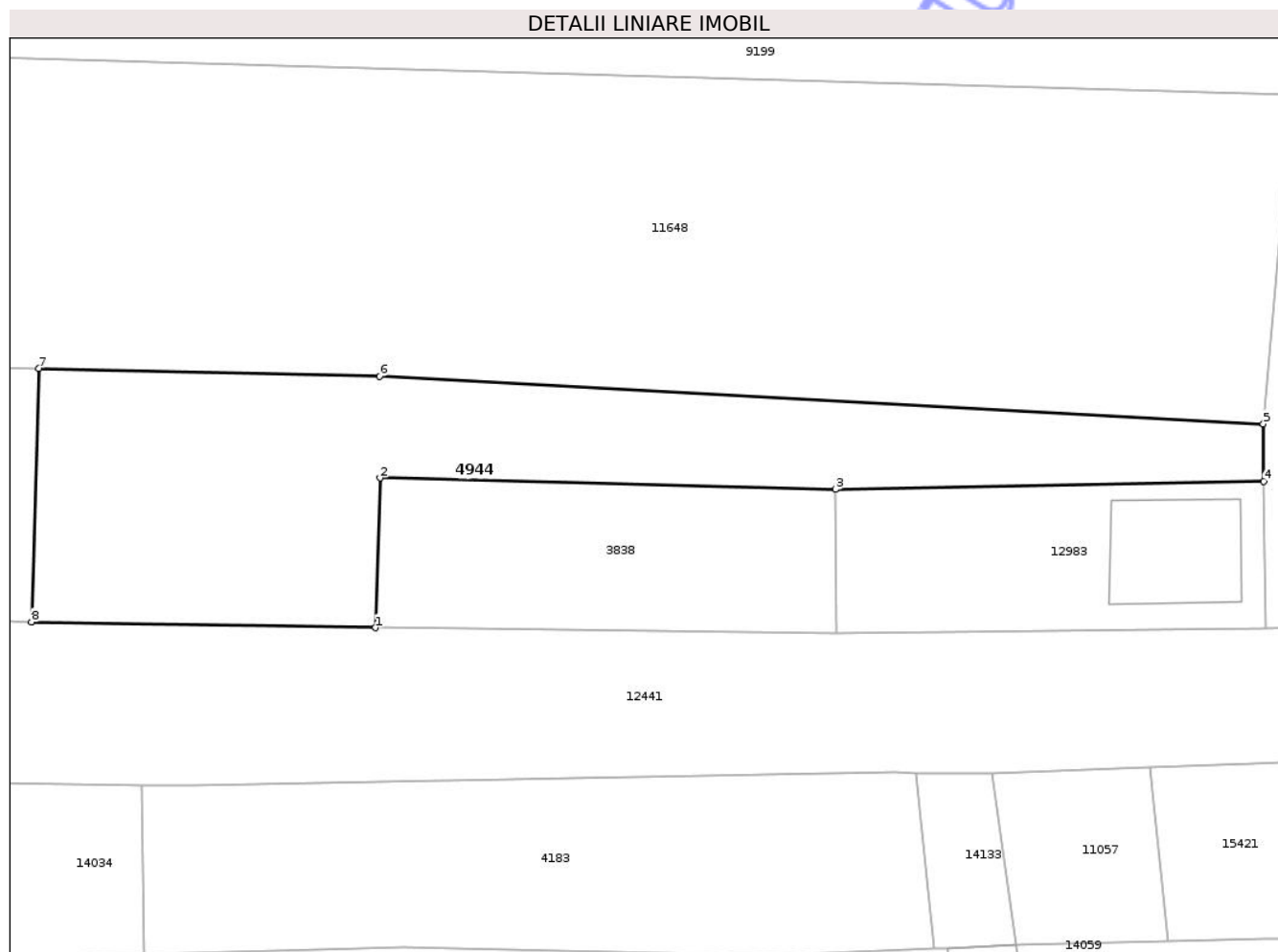
Inscrieri privind dezmembramintele dreptului de proprietate, drepturi reale de garanție și sarcini	Referințe
NU SUNT	

Anexa Nr. 1 La Partea I

Teren

Nr cadastral	Suprafața (mp)*	Observații / Referințe
54972	600	

* Suprafața este determinată în planul de proiecție Stereo 70.



Date referitoare la teren

Crt	Categorie folosință	Intravilan	Suprafața (mp)	Tarla	Parcelă	Nr. topo	Observații / Referințe
1	arabil	DA	600	29	1024/31	-	

Lungime Segmente

1) Valorile lungimilor segmentelor sunt obținute din proiecție în plan.

Punct început	X / Y	Punct sfârșit	X / Y	Lungime segment (** (m)
1	474.290,735 559.298,905	2	474.291,006 559.308,036	9.135
2	474.291,006 559.308,036	3	474.318,784 559.307,332	27.787
3	474.318,784 559.307,332	4	474.344,92 559.307,834	26.141
4	474.344,92 559.307,834	5	474.344,9 559.311,335	3.501
5	474.344,9 559.311,335	6	474.290,974 559.314,24	54.004

Punct început	X / Y	Punct sfârșit	X / Y	Lungime segment (** (m)
6	474.290,974 559.314,24	7	474.270,204 559.314,717	20.775
7	474.270,204 559.314,717	8	474.269,745 559.299,264	15.46
8	474.269,745 559.299,264	1	474.290,735 559.298,905	20.993

** Lungimile segmentelor sunt determinate în planul de proiecție Stereo 70 și sunt rotunjite la 1 milimetru.

*** Distanța dintre puncte este formată din segmente cumulate ce sunt mai mici decât valoarea 1 milimetru.

Neutilizabil în Circuitul Civil

**DATE DESPRE IMOBILUL NR. 4947**

Oficiul de Cadastru și Publicitate Imobiliară MUREȘ
Biroul de Cadastru și Publicitate Imobiliară Târgu Mureș

A. Partea I. Descrierea imobilului

TEREN Necunoscut

Adresa: Loc. Bozeni, Jud. Mureș

Nr. Crt	Nr cadastral Nr. topografic	Suprafața* (mp)	Observații / Referințe
A1	54969	4.700	Sector cadastral:17 Teren neimprejmuit;

B. Partea II. Proprietari și acte

Inscrieri privitoare la dreptul de proprietate și alte drepturi reale	Referințe
60959 / 22/07/2021	
Act Notarial nr. 2977, din 22/07/2021 emis de NP HOLBACH ANNA-MARIA;	
B1	A1
Intabulare, drept de PROPRIETATE, dobândit prin Convenție, cota actuala 1/1, cota initiala 1/1	
1) GOMBOS ERIK-DAVID, (bun propriu)	

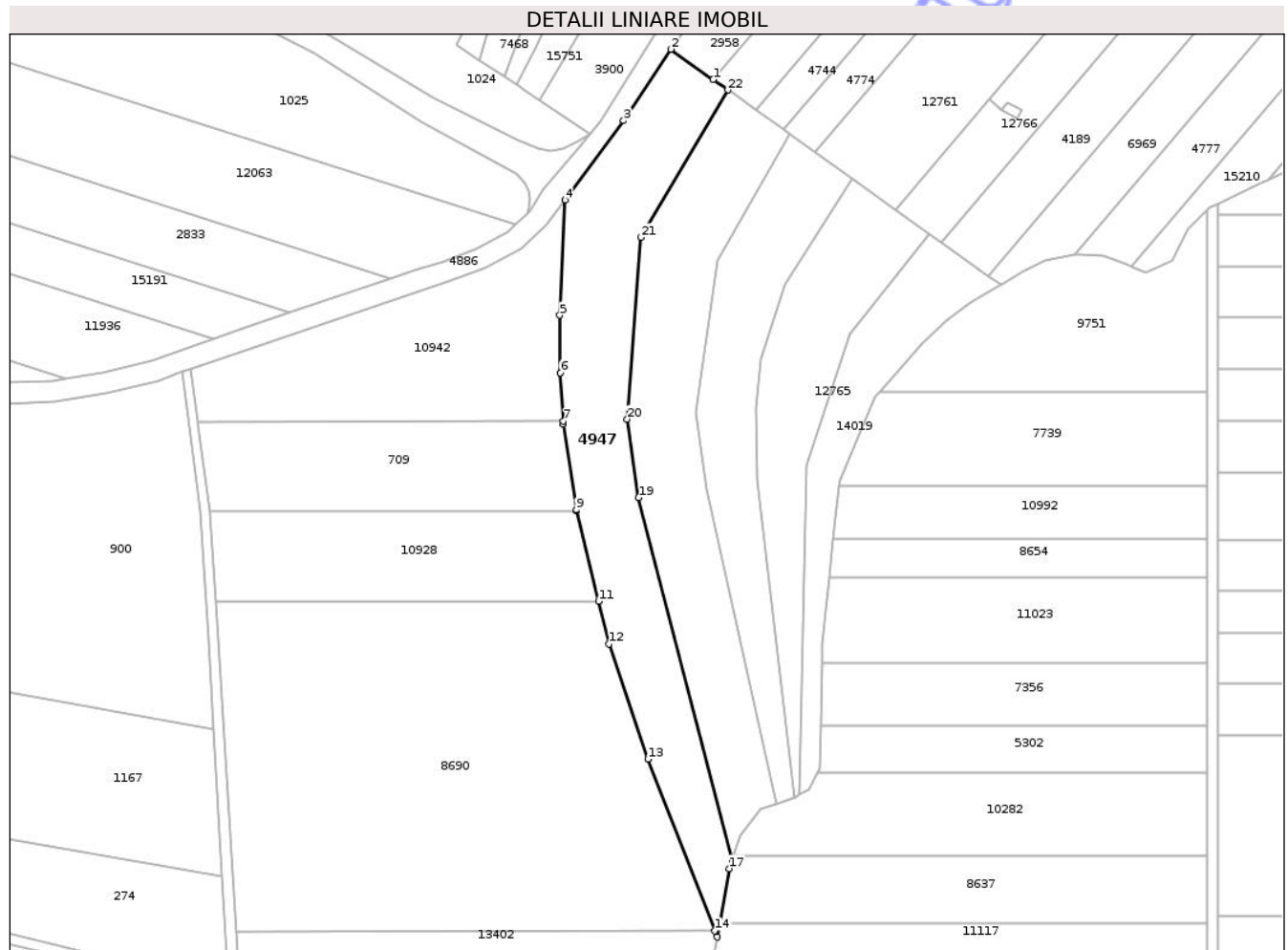
C. Partea III. SARCINI .

Inscrieri privind dezmembramintele dreptului de proprietate, drepturi reale de garanție și sarcini	Referințe
NU SUNT	

Teren

Nr cadastral	Suprafața (mp)*	Observații / Referințe
54969	4.700	

* Suprafața este determinată în planul de proiecție Stereo 70.



Date referitoare la teren

Crt	Categorie folosință	Intra vilan	Suprafața (mp)	Tarla	Parcelă	Nr. topo	Observații / Referințe
1	arabil	DA	637	35	1080/36	-	
2	arabil	NU	4.063	35	1080/36	-	

Lungime Segmente

1) Valorile lungimilor segmentelor sunt obținute din proiecție în plan.

Punct început	X / Y	Punct sfârșit	X / Y	Lungime segment (** (m)
1	474.162,75 558.855,622	2	474.150,576 558.864,279	14.938
3	474.137,034 558.843,811	4	474.120,196 558.821,021	28.336
5	474.118,713 558.787,963	6	474.118,919 558.771,463	16.501
7	474.119,731 558.757,597	8	474.119,782 558.756,735	0.864

Punct început	X / Y	Punct sfârșit	X / Y	Lungime segment (** (m)
2	474.150,576 558.864,279	3	474.137,034 558.843,811	24.542
4	474.120,196 558.821,021	5	474.118,713 558.787,963	33.091
6	474.118,919 558.771,463	7	474.119,731 558.757,597	13.89
8	474.119,782 558.756,735	9	474.123,416 558.732,194	24.809

Punct început	X / Y	Punct sfârșit	X / Y	Lungime segment (** (m)
9	474.123,416 558.732,194	10	474.123,485 558.731,909	0.293
11	474.129,811 558.705,894	12	474.132,787 558.693,655	12.596
13	474.144,028 558.660,6	14	474.163,25 558.611,367	52.852
15	474.163,94 558.609,599	16	474.164,603 558.613,354	3.813
17	474.167,399 558.629,198	18	474.168,203 558.631,675	2.604
19	474.141,36 558.735,631	20	474.138,088 558.758,166	22.771
21	474.141,981 558.810,334	22	474.166,996 558.852,602	49.116

Punct început	X / Y	Punct sfârșit	X / Y	Lungime segment (** (m)
10	474.123,485 558.731,909	11	474.129,811 558.705,894	26.773
12	474.132,787 558.693,655	13	474.144,028 558.660,6	34.914
14	474.163,25 558.611,367	15	474.163,94 558.609,599	1.898
16	474.164,603 558.613,354	17	474.167,399 558.629,198	16.089
18	474.168,203 558.631,675	19	474.141,36 558.735,631	107.366
20	474.138,088 558.758,166	21	474.141,981 558.810,334	52.313
22	474.166,996 558.852,602	1	474.162,75 558.855,622	5.21

** Lungimile segmentelor sunt determinate în planul de proiecție Stereo 70 și sunt rotunjite la 1 milimetru.

*** Distanța dintre puncte este formată din segmente cumulate ce sunt mai mici decât valoarea 1 milimetru.

**DATE DESPRE IMOBILUL NR. 4948**

Oficiul de Cadastru și Publicitate Imobiliară MUREȘ
Biroul de Cadastru și Publicitate Imobiliară Târgu Mureș

A. Partea I. Descrierea imobilului

TEREN Extravilan

Adresa: Jud. Mureș, Corunca - extravilan

Nr. Crt	Nr cadastral Nr. topografic	Suprafața* (mp)	Observații / Referințe
A1	54968	1.000	Sector cadastral:13 Teren neimprejmuit;

B. Partea II. Proprietari și acte

Inscrieri privitoare la dreptul de proprietate și alte drepturi reale	Referințe
42333 / 20/05/2021	
Act Notarial nr. 1295, din 19/05/2021 emis de NP Pintya Andrea;	
B1	A1
Intabulare, drept de PROPRIETATE, dobândit prin Conventie, cota actuala 1/1, cota initiala 1/1 1) POP MELINDA, (bun propriu)	

C. Partea III. SARCINI .

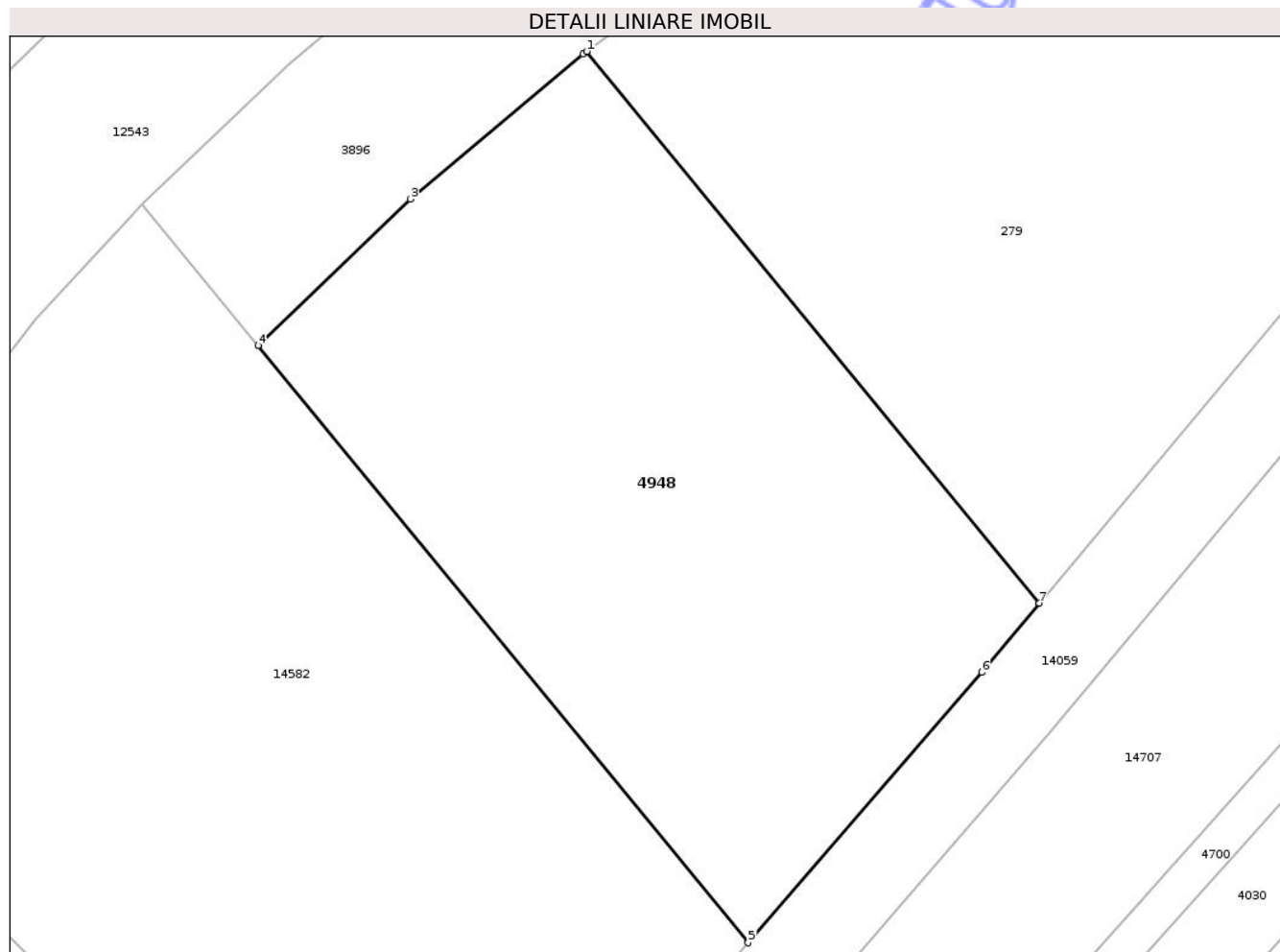
Inscrieri privind dezmembramintele dreptului de proprietate, drepturi reale de garanție și sarcini	Referințe
NU SUNT	

Anexa Nr. 1 La Partea I

Teren

Nr cadastral	Suprafața (mp)*	Observații / Referințe
54968	1.000	

* Suprafața este determinată în planul de proiecție Stereo 70.



Date referitoare la teren

Crt	Categorie folosință	Intra vilan	Suprafața (mp)	Tarla	Parcelă	Nr. topo	Observații / Referințe
1	faneata	NU	1.000	35	1090/56	-	

Lungime Segmente

1) Valorile lungimilor segmentelor sunt obținute din proiecție în plan.

Punct început	X / Y	Punct sfârșit	X / Y	Lungime segment (** (m)
1	473.105,156 559.192,673	2	473.104,961 559.192,525	0.245
2	473.104,961 559.192,525	3	473.095,419 559.184,55	12.436
3	473.095,419 559.184,55	4	473.087,032 559.176,489	11.633
4	473.087,032 559.176,489	5	473.114,048 559.143,599	42.563
5	473.114,048 559.143,599	6	473.126,93 559.158,481	19.683

Punct început	X / Y	Punct sfârșit	X / Y	Lungime segment (** (m)
6	473.126,93 559.158,481	7	473.130,109 559.162,292	4.963
7	473.130,109 559.162,292	1	473.105,156 559.192,673	39.315

** Lungimile segmentelor sunt determinate în planul de proiecție Stereo 70 și sunt rotunjite la 1 milimetru.

*** Distanța dintre puncte este formată din segmente cumulate ce sunt mai mici decât valoarea 1 milimetru.

Neutilizabil în Circuitul Civil

**DATE DESPRE IMOBILUL NR. 4949**

Oficiul de Cadastru și Publicitate Imobiliară MUREȘ
Biroul de Cadastru și Publicitate Imobiliară Târgu Mureș

A. Partea I. Descrierea imobilului

TEREN Extravilan

Adresa: Jud. Mureș, sat Bozeni

Nr. Crt	Nr cadastral Nr. topografic	Suprafața* (mp)	Observații / Referințe
A1	54967	2.900	Sector cadastral:13 Teren neimprejmuit;

B. Partea II. Proprietari și acte

Inscrieri privitoare la dreptul de proprietate și alte drepturi reale	Referințe
12222 / 14/02/2020	
Act Notarial nr. 160, din 13/02/2020 emis de NP MOLDOVAN-PETRUT LUMINITA;	
B1	A1
Intabulare, drept de PROPRIETATE, dobândit prin Convenție, cota actuala 1/1, cota initiala 1/1	
1) FRINK-DIENES ALPAR-MATYAS, cas. cu	
2) FRINK-DIENES ESZTER, (bun comun)	

C. Partea III. SARCINI .

Inscrieri privind dezmembramintele dreptului de proprietate, drepturi reale de garanție și sarcini	Referințe
NU SUNT	

Anexa Nr. 1 La Partea I

Teren

Nr cadastral	Suprafața (mp)*	Observații / Referințe
54967	2.900	

* Suprafața este determinată în planul de proiecție Stereo 70.



Date referitoare la teren

Crt	Categorie folosință	Intra vilan	Suprafața (mp)	Tarla	Parcelă	Nr. topo	Observații / Referințe
1	arabil	NU	2.900	29	1088/90	-	

Lungime Segmente

1) Valorile lungimilor segmentelor sunt obținute din proiecție în plan.

Punct început	X / Y	Punct sfârșit	X / Y	Lungime segment (** (m)
1	473.602,621 559.348,508	2	473.600,831 559.348,363	1.796
2	473.600,831 559.348,363	3	473.591,652 559.347,62	9.209
3	473.591,652 559.347,62	4	473.580,475 559.345,817	11.321
4	473.580,475 559.345,817	5	473.572,682 559.345,057	7.83
5	473.572,682 559.345,057	6	473.568,639 559.345,672	4.09

Punct început	X / Y	Punct sfârșit	X / Y	Lungime segment (** (m)
6	473.568,639 559.345,672	7	473.572,087 559.336,512	9.787
7	473.572,087 559.336,512	8	473.582,647 559.308,459	29.975
8	473.582,647 559.308,459	9	473.589,185 559.291,088	18.561
9	473.589,185 559.291,088	10	473.601,255 559.259,023	34.261
10	473.601,255 559.259,023	11	473.632,581 559.268,916	32.851
11	473.632,581 559.268,916	1	473.602,621 559.348,508	85.044

** Lungimile segmentelor sunt determinate în planul de proiecție Stereo 70 și sunt rotunjite la 1 milimetru.

*** Distanța dintre puncte este formată din segmente cumulate ce sunt mai mici decât valoarea 1 milimetru.

Neutilizabil în Circuitul Civil

**DATE DESPRE IMOBILUL NR. 4954**

Oficiul de Cadastru și Publicitate Imobiliară MUREȘ
Biroul de Cadastru și Publicitate Imobiliară Târgu Mureș

A. Partea I. Descrierea imobilului

TEREN Intravilan

Adresa: Loc. Bozeni, Jud. Mureș

Nr. Crt	Nr cadastral Nr. topografic	Suprafața* (mp)	Observații / Referințe
A1	54953	2.000	Sector cadastral:13 Teren neimprejmuit;

B. Partea II. Proprietari și acte

Inscrieri privitoare la dreptul de proprietate și alte drepturi reale		Referințe
36840 / 24/05/2019		
Act Administrativ nr. 169281, din 05/03/2008 emis de CJSDPAT MURES (si documentatie cadastrala avizata de catre OCPI Mures);		
B1	Intabulare, drept de PROPRIETATE, dobandit prin Lege, cota actuala 1/1, cota initiala 1/1 1) LASZLO S SANDOR	A1

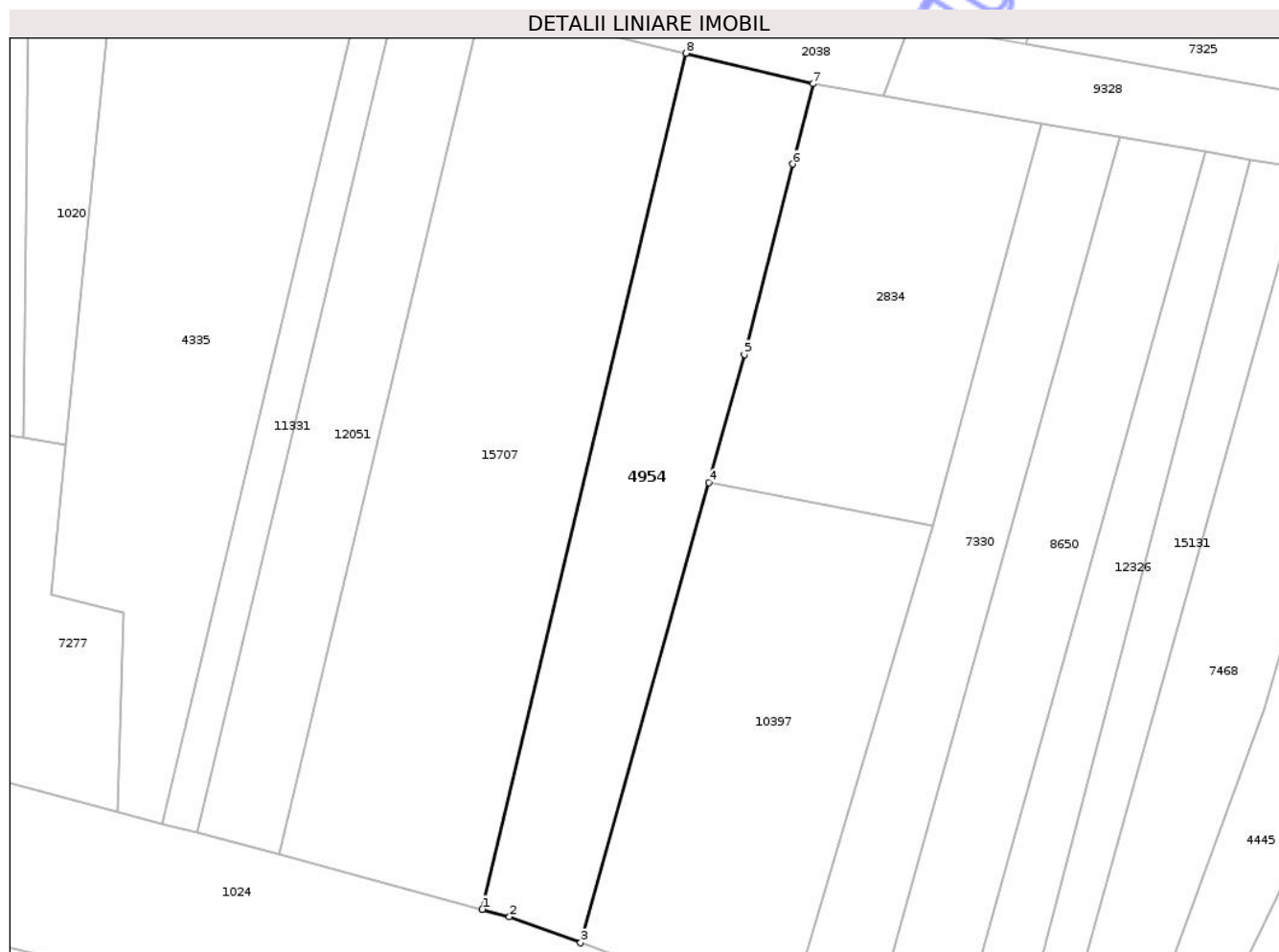
C. Partea III. SARCINI .

Inscrieri privind dezmembramintele dreptului de proprietate, drepturi reale de garanție și sarcini	Referințe
NU SUNT	

Teren

Nr cadastral	Suprafața (mp)*	Observații / Referințe
54953	2.000	

* Suprafața este determinată în planul de proiecție Stereo 70.



Date referitoare la teren

Crt	Categorie folosință	Intra vilan	Suprafața (mp)	Tarla	Parcelă	Nr. topo	Observații / Referințe
1	arabil	DA	2.000	35	1088/36	-	

Lungime Segmente

1) Valorile lungimilor segmentelor sunt obținute din proiecție în plan.

Punct început	X / Y	Punct sfârșit	X / Y	Lungime segment (** (m)
1	474.023,305 558.906,419	2	474.027,05 558.905,378	3.887
2	474.027,05 558.905,378	3	474.036,844 558.901,803	10.426
3	474.036,844 558.901,803	4	474.054,489 558.965,152	65.76
4	474.054,489 558.965,152	5	474.059,407 558.982,808	18.328
5	474.059,407 558.982,808	6	474.066,05 559.009,005	27.026

Punct început	X / Y	Punct sfârșit	X / Y	Lungime segment (** (m)
6	474.066,05 559.009,005	7	474.068,853 559.020,058	11.403
7	474.068,853 559.020,058	8	474.051,362 559.024,271	17.991
8	474.051,362 559.024,271	1	474.023,305 558.906,419	121.146

** Lungimile segmentelor sunt determinate în planul de proiecție Stereo 70 și sunt rotunjite la 1 milimetru.

*** Distanța dintre puncte este formată din segmente cumulate ce sunt mai mici decât valoarea 1 milimetru.

Neutilizabil în Circuitul Civil

**DATE DESPRE IMOBILUL NR. 4667**

Oficiul de Cadastru și Publicitate Imobiliară MUREȘ
Biroul de Cadastru și Publicitate Imobiliară Târgu Mureș

A. Partea I. Descrierea imobilului

TEREN Extravilan

Adresa: Jud. Mureș

Nr. Crt	Nr cadastral Nr. topografic	Suprafața* (mp)	Observații / Referințe
A1		1.500	Sector cadastral:13 Teren neimprejmuit;

B. Partea II. Proprietari și acte

Inscrieri privitoare la dreptul de proprietate și alte drepturi reale	Referințe
/	
Act Administrativ nr. 169278, din 05/03/2008 emis de CJSDPAT MUREȘ;	
B1	A1
Intabulare, drept de PROPRIETATE, dobandit prin Reconstituire, cota actuala 1/1, cota initiala 1/1	
1) BALAZS K ANTAL	
2) SZABO C ELISABETA	
3) BALAZS C MIHAIL, Decedat DEFUNCT:Da	
4) BALAZS C CAROL, Decedat DEFUNCT:Da	

C. Partea III. SARCINI .

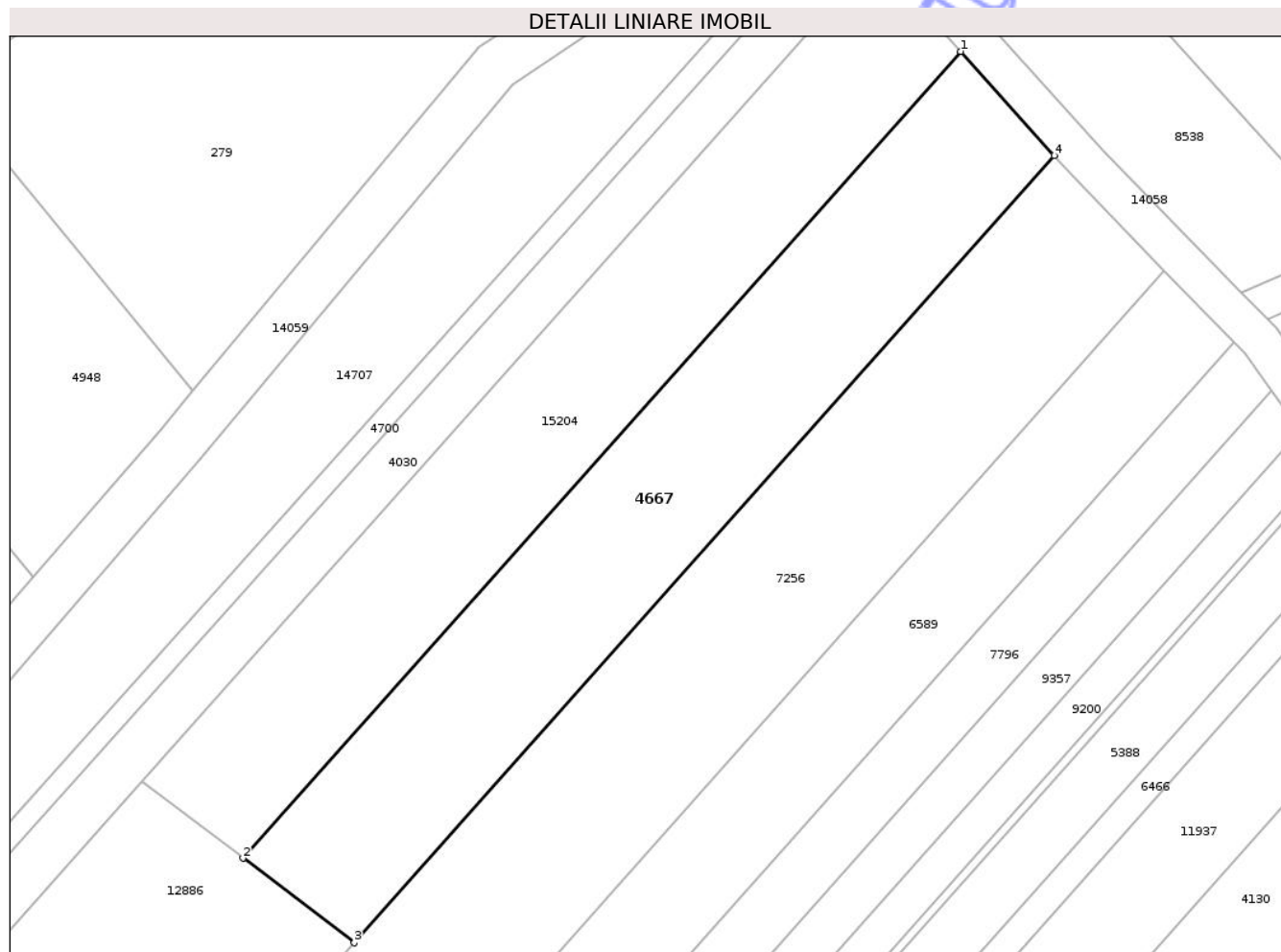
Inscrieri privind dezmembramintele dreptului de proprietate, drepturi reale de garanție și sarcini	Referințe
NU SUNT	

Anexa Nr. 1 La Partea I

Teren

Nr cadastral	Suprafața (mp)*	Observații / Referințe
	1.500	

* Suprafața este determinată în planul de proiecție Stereo 70.



Date referitoare la teren

Crt	Categorie folosință	Intra vilan	Suprafața (mp)	Tarla	Parcelă	Nr. topo	Observații / Referințe
1	arabil	NU	1.500	34	1098/1	-	

Lungime Segmente

1) Valorile lungimilor segmentelor sunt obținute din proiecție în plan.

Punct început	X / Y	Punct sfârșit	X / Y	Lungime segment (** (m)
1	473.207,333 559.196,407	2	473.135,176 559.115,377	108.501
2	473.135,176 559.115,377	3	473.146,352 559.106,882	14.038
3	473.146,352 559.106,882	4	473.216,751 559.185,939	105.859
4	473.216,751 559.185,939	1	473.207,333 559.196,407	14.081

** Lungimile segmentelor sunt determinate în planul de proiecție Stereo 70 și sunt rotunjite la 1 milimetru.

*** Distanţa dintre puncte este formată din segmente cumulate ce sunt mai mici decât valoarea 1 milimetru.

Neutilizabil în Circuitul
Civil

**DATE DESPRE IMOBILUL NR. 4676**

Oficiul de Cadastru și Publicitate Imobiliară MUREȘ
Biroul de Cadastru și Publicitate Imobiliară Târgu Mureș

A. Partea I. Descrierea imobilului

TEREN Extravilan

Adresa: Jud. Mureș

Nr. Crt	Nr cadastral Nr. topografic	Suprafața* (mp)	Observații / Referințe
A1		2.800	Sector cadastral:14 Teren neimprejmuit;

B. Partea II. Proprietari și acte

Inscrieri privitoare la dreptul de proprietate și alte drepturi reale	Referințe
/	
Act Administrativ nr. 169278, din 05/03/2008 emis de CJSDPAT MUREȘ;	
B1	A1
Intabulare, drept de PROPRIETATE, dobandit prin Reconstituire, cota actuala 1/1, cota initiala 1/1	
1) BALAZS K ANTAL	
2) SZABO C ELISABETA	
3) BALAZS C MIHAIL, Decedat DEFUNCT:Da	
4) BALAZS C CAROL, Decedat DEFUNCT:Da	

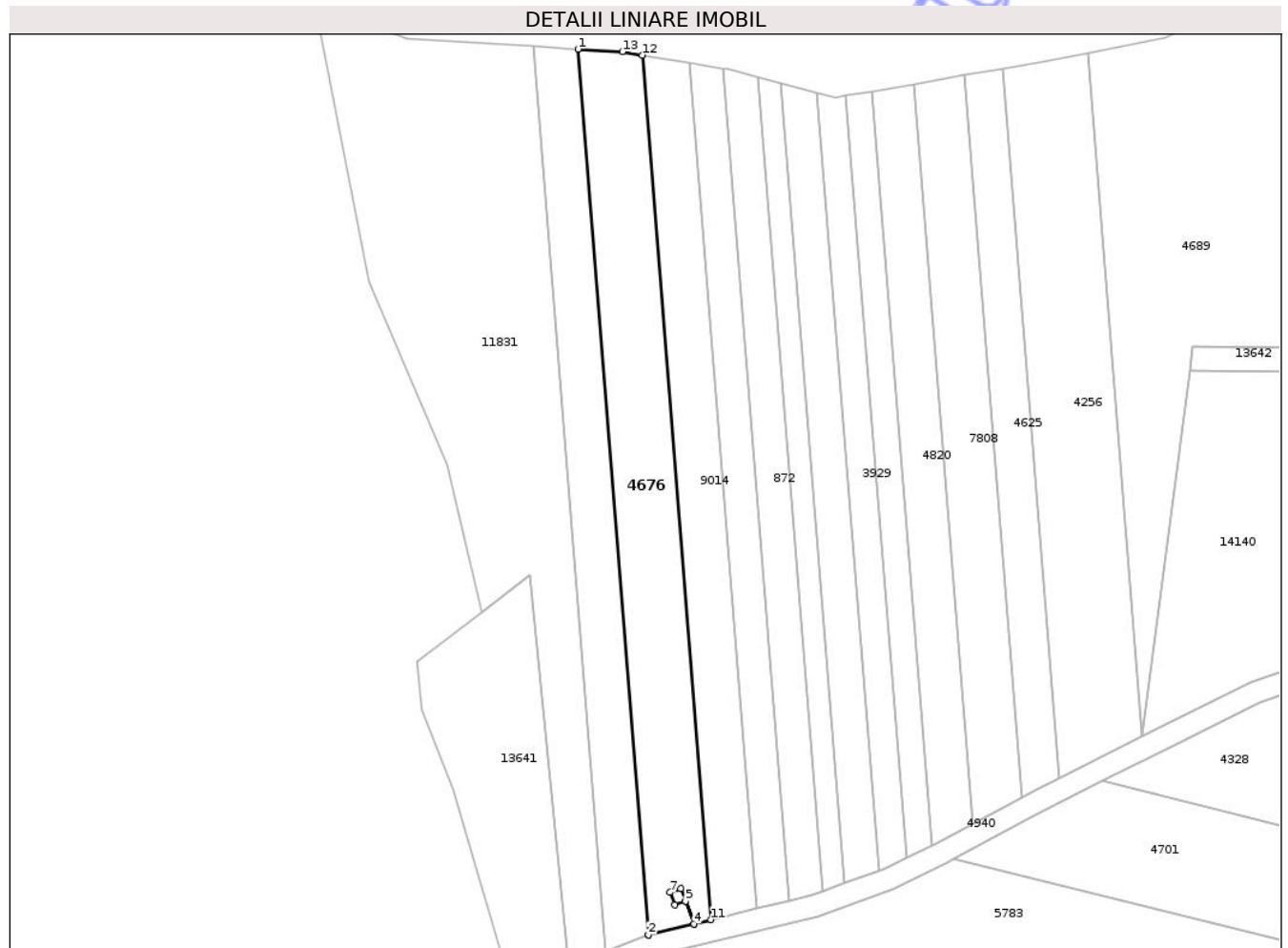
C. Partea III. SARCINI .

Inscrieri privind dezmembramintele dreptului de proprietate, drepturi reale de garanție și sarcini	Referințe
NU SUNT	

Teren

Nr cadastral	Suprafața (mp)*	Observații / Referințe
	2.800	

* Suprafața este determinată în planul de proiecție Stereo 70.



Date referitoare la teren

Crt	Categorie folosință	Intra vilan	Suprafața (mp)	Tarla	Parcelă	Nr. topo	Observații / Referințe
1	arabil	NU	2.800	29	982/1/A	-	

Lungime Segmente

1) Valorile lungimilor segmentelor sunt obținute din proiecție în plan.

Punct început	X / Y	Punct sfârșit	X / Y	Lungime segment (** (m)
1	471.996,56 559.394,919	2	472.012,334 559.196,722	198.824
2	472.012,334 559.196,722	3	472.012,37 559.196,736	0.039
3	472.012,37 559.196,736	4	472.022,538 559.199,223	10.468
4	472.022,538 559.199,223	5	472.020,621 559.204,293	5.42
5	472.020,621 559.204,293	6	472.018,254 559.203,525	2.488

Punct început	X / Y	Punct sfârșit	X / Y	Lungime segment (** (m)
6	472.018,254 559.203,525	7	472.017,187 559.206,237	2.914
7	472.017,187 559.206,237	8	472.019,568 559.207,087	2.528
8	472.019,568 559.207,087	9	472.020,624 559.204,294	2.986
9	472.020,624 559.204,294	10	472.022,542 559.199,224	5.421
10	472.022,542 559.199,224	11	472.026,385 559.200,164	3.956
11	472.026,385 559.200,164	12	472.010,991 559.393,588	194.036
12	472.010,991 559.393,588	13	472.006,507 559.394,336	4.546
13	472.006,507 559.394,336	1	471.996,56 559.394,919	9.964

** Lungimile segmentelor sunt determinate în planul de proiecție Stereo 70 și sunt rotunjite la 1 milimetru.

*** Distanța dintre puncte este formată din segmente cumulate ce sunt mai mici decât valoarea 1 milimetru.

**DATE DESPRE IMOBILUL NR. 4682**

Oficiul de Cadastru și Publicitate Imobiliară MUREȘ
Biroul de Cadastru și Publicitate Imobiliară Târgu Mureș

A. Partea I. Descrierea imobilului

TEREN Extravilan

Adresa: Jud. Mureș

Nr. Crt	Nr cadastral Nr. topografic	Suprafața* (mp)	Observații / Referințe
A1		900	Sector cadastral:14 Teren neimprejmuit;

B. Partea II. Proprietari și acte

Inscrieri privitoare la dreptul de proprietate și alte drepturi reale	Referințe
/	
Act Administrativ nr. 169206, din 06/10/2006 emis de CJSDPAT MUREȘ;	
B1	A1
Intabulare, drept de PROPRIETATE, dobandit prin Reconstituire, cota actuala 1/1, cota initiala 1/1	
1) POP GH MAGDOLNA	

C. Partea III. SARCINI .

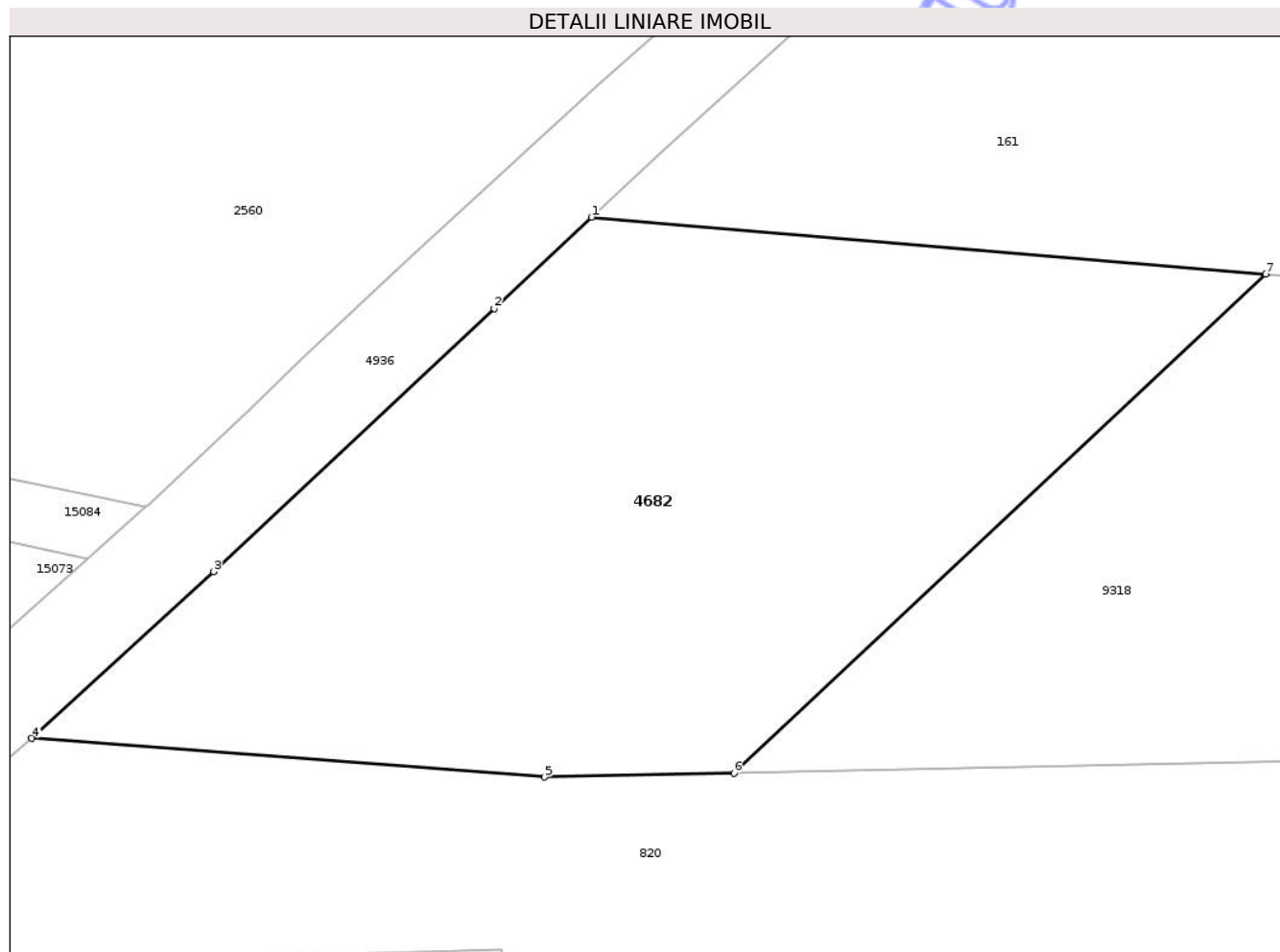
Inscrieri privind dezmembramintele dreptului de proprietate, drepturi reale de garanție și sarcini	Referințe
NU SUNT	

Anexa Nr. 1 La Partea I

Teren

Nr cadastral	Suprafața (mp)*	Observații / Referințe
	900	

* Suprafața este determinată în planul de proiecție Stereo 70.



Date referitoare la teren

Crt	Categorie folosință	Intra vilan	Suprafața (mp)	Tarla	Parcelă	Nr. topo	Observații / Referințe
1	arabil	NU	900	29	980/30/1	-	

Lungime Segmente

1) Valorile lungimilor segmentelor sunt obținute din proiecție în plan.

Punct început	X / Y	Punct sfârșit	X / Y	Lungime segment (** (m)
1	472.262,058 558.218,39	2	472.257,31 558.213,94	6.507
2	472.257,31 558.213,94	3	472.243,65 558.201,14	18.72
3	472.243,65 558.201,14	4	472.234,792 558.193,039	12.004
4	472.234,792 558.193,039	5	472.259,764 558.191,153	25.043
5	472.259,764 558.191,153	6	472.268,988 558.191,349	9.226

Punct început	X / Y	Punct sfârșit	X / Y	Lungime segment (** (m)
6	472.268,988 558.191,349	7	472.294,885 558.215,615	35.489
7	472.294,885 558.215,615	1	472.262,058 558.218,39	32.944

** Lungimile segmentelor sunt determinate în planul de proiecție Stereo 70 și sunt rotunjite la 1 milimetru.

*** Distanța dintre puncte este formată din segmente cumulate ce sunt mai mici decât valoarea 1 milimetru.

Neutilizabil în Circuitul Civil

**DATE DESPRE IMOBILUL NR. 4689**

Oficiul de Cadastru și Publicitate Imobiliară MUREȘ
Biroul de Cadastru și Publicitate Imobiliară Târgu Mureș

A. Partea I. Descrierea imobilului

TEREN Extravilan

Adresa: Jud. Mureș

Nr. Crt	Nr cadastral Nr. topografic	Suprafața* (mp)	Observații / Referințe
A1		4.600	Sector cadastral:14 Teren neimprejmuit;

B. Partea II. Proprietari și acte

Inscrieri privitoare la dreptul de proprietate și alte drepturi reale		Referințe
/		
Act Administrativ nr. 169250, din 11/03/2009 emis de CJSDPAT MUREȘ;		
B1	Intabulare, drept de PROPRIETATE, dobandit prin Reconstituire, cota actuala 1/1, cota initiala 1/1	A1
	1) SZITAI M. MIKLOS 2) SZITAI M. GHEORGHE 3) SZITAI M. MIHAIL 4) OLTEAN M. MARGARETA 5) SZITAI M. JANOS	

C. Partea III. SARCINI .

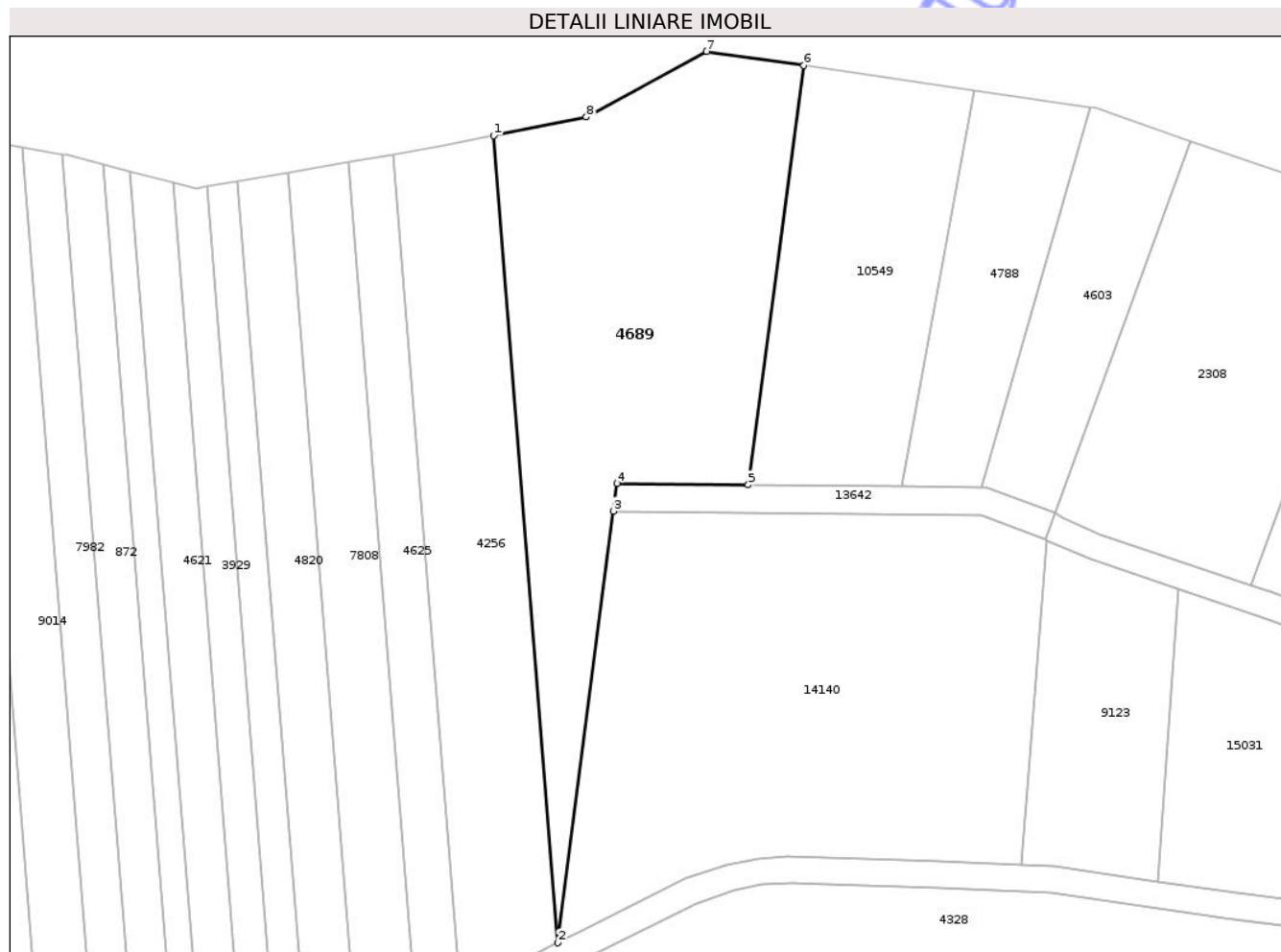
Inscrieri privind dezmembramintele dreptului de proprietate, drepturi reale de garanție și sarcini	Referințe
NU SUNT	

Anexa Nr. 1 La Partea I

Teren

Nr cadastral	Suprafața (mp)*	Observații / Referințe
	4.600	

* Suprafața este determinată în planul de proiecție Stereo 70.



Date referitoare la teren

Crt	Categorie folosință	Intra vilan	Suprafața (mp)	Tarla	Parcelă	Nr. topo	Observații / Referințe
1	arabil	NU	4.600	29	982/20	-	

Lungime Segmente

1) Valorile lungimilor segmentelor sunt obținute din proiecție în plan.

Punct început	X / Y	Punct sfârșit	X / Y	Lungime segment (** (m)
1	472.110,867 559.394,099	2	472.123,033 559.241,244	153.338
2	472.123,033 559.241,244	3	472.133,606 559.323,0	82.437
3	472.133,606 559.323,0	4	472.134,286 559.328,253	5.297
4	472.134,286 559.328,253	5	472.159,155 559.327,967	24.871
5	472.159,155 559.327,967	6	472.169,659 559.407,366	80.091

Punct început	X / Y	Punct sfârșit	X / Y	Lungime segment (** (m)
6	472.169,659 559.407,366	7	472.151,247 559.410,037	18.605
7	472.151,247 559.410,037	8	472.128,444 559.397,595	25.977
8	472.128,444 559.397,595	1	472.110,867 559.394,099	17.921

** Lungimile segmentelor sunt determinate în planul de proiecție Stereo 70 și sunt rotunjite la 1 milimetru.

*** Distanța dintre puncte este formată din segmente cumulate ce sunt mai mici decât valoarea 1 milimetru.

Neutilizabil în Circuitul Civil

**DATE DESPRE IMOBILUL NR. 4691**

Oficiul de Cadastru și Publicitate Imobiliară MUREȘ
Biroul de Cadastru și Publicitate Imobiliară Târgu Mureș

A. Partea I. Descrierea imobilului

TEREN Intravilan

Nr. CF vechi:966

Adresa: Loc. Corunca, Str Noua, Nr. 78, Jud. Mureș

Nr. Crt	Nr cadastral Nr. topografic	Suprafața* (mp)	Observații / Referințe
A1	55221	817	Sector cadastral:4 Teren împrejmuit;

Construcții

Crt	Nr cadastral Nr. topografic	Adresa	Observații / Referințe
A1.1	0	Loc. Corunca, Str Noua, Nr. 78, Jud. Mureș	Nr. niveluri:1; S. construita la sol:88 mp;

B. Partea II. Proprietari și acte

Inscrieri privitoare la dreptul de proprietate și alte drepturi reale		Referințe
/		
Act Administrativ nr. 186403, din 20/01/2009 emis de CJSDPAT MURES;		
B1	Intabulare, drept de PROPRIETATE, dobandit prin Reconstituire, cota actuala 1/1, cota initiala 1/1 1) FOGARAȘI I ALEXANDRU 2) FOGARAȘI I ANA	A1
Act Administrativ nr. 5765, din 21/06/2023 emis de COMUNA CORUNCA;		
B2	Intabulare, drept de PROPRIETATE, dobandit prin Lege, cota actuala 1/1, cota initiala 1/1 1) FOGARAȘI I ALEXANDRU 2) FOGARAȘI I ANA	A1.1

C. Partea III. SARCINI

Inscrieri privind dezmembramintele dreptului de proprietate, drepturi reale de garanție și sarcini	Referințe
NU SUNT	

Anexa Nr. 1 La Partea I

Teren

Nr cadastral	Suprafața (mp)*	Observații / Referințe
55221	817	

* Suprafața este determinată în planul de proiecție Stereo 70.

DETALII LINIARE IMOBIL



Date referitoare la teren

Crt	Categorie folosință	Intravilan	Suprafața (mp)	Tarla	Parcelă	Nr. topo	Observații / Referințe
1	curți construcții	DA	330	54	63	1345/62	
2	arabil	DA	487	54	63/1	-	

Date referitoare la construcții

Crt	Număr	Destinație construcție	Supraf. (mp)	Situație juridică	Observații / Referințe
A1.1	0	construcții de locuințe	88	Cu acte	Nr. niveluri:1; S. construita la sol:88 mp;

Lungime Segmente

1) Valorile lungimilor segmentelor sunt obținute din proiecție în plan.

Punct început	X / Y	Punct sfârșit	X / Y	Lungime segment (** (m)
1	471.043,366 557.682,858	2	471.031,37 557.684,69	12.135
2	471.031,37 557.684,69	3	471.029,424 557.666,564	18.23
3	471.029,424 557.666,564	4	471.025,774 557.635,789	30.991

Punct început	X / Y	Punct sfârşit	X / Y	Lungime segment (** (m)
4	471.025,774 557.635,789	5	471.023,316 557.614,028	21.899
5	471.023,316 557.614,028	6	471.034,224 557.613,047	10.952
6	471.034,224 557.613,047	7	471.039,905 557.655,822	43.151
7	471.039,905 557.655,822	1	471.043,366 557.682,858	27.257

** Lungimile segmentelor sunt determinate în planul de proiecție Stereo 70 și sunt rotunjite la 1 milimetru.

*** Distanța dintre puncte este formată din segmente cumulate ce sunt mai mici decât valoarea 1 milimetru.

Neutilizabil în Circuitul Civil

**DATE DESPRE IMOBILUL NR. 4692**

Oficiul de Cadastru și Publicitate Imobiliară MUREȘ
Biroul de Cadastru și Publicitate Imobiliară Târgu Mureș

A. Partea I. Descrierea imobilului

TEREN Extravilan

Adresa: Jud. Mureș

Nr. Crt	Nr cadastral Nr. topografic	Suprafața* (mp)	Observații / Referințe
A1		600	Sector cadastral:11 Teren neimprejmuit;

B. Partea II. Proprietari și acte

Inscrieri privitoare la dreptul de proprietate și alte drepturi reale	Referințe
/	
Act Administrativ nr. 12541, din 07/07/2010 emis de CJSDPAT MURES;	
B1	A1
Intabulare, drept de PROPRIETATE, dobandit prin Constituire, cota actuala 1/1, cota initiala 1/1	
1) FELDIDER G. ZSOLT	

C. Partea III. SARCINI .

Inscrieri privind dezmembramintele dreptului de proprietate, drepturi reale de garanție și sarcini	Referințe
NU SUNT	

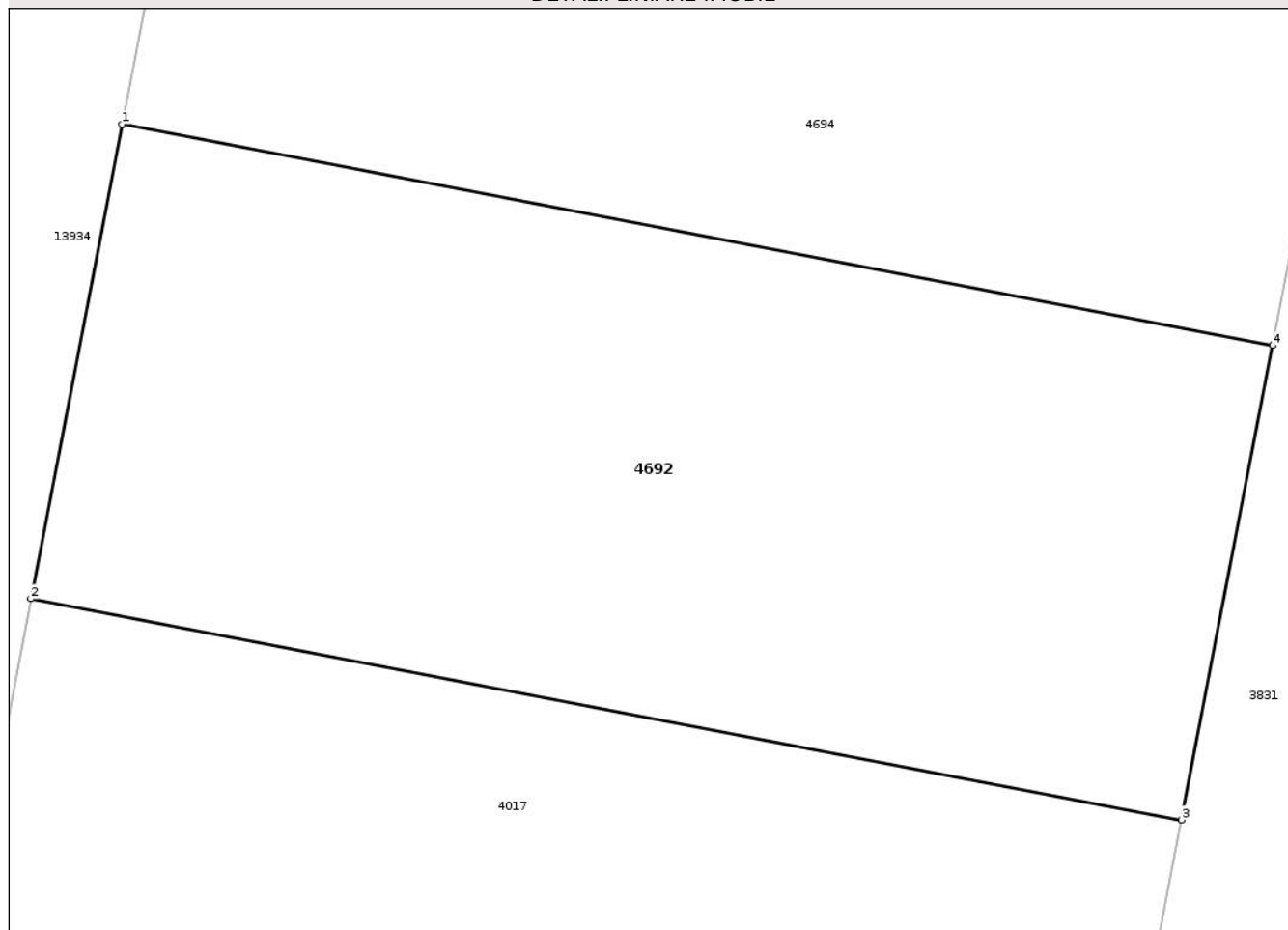
Anexa Nr. 1 La Partea I

Teren

Nr cadastral	Suprafața (mp)*	Observații / Referințe
	600	

* Suprafața este determinată în planul de proiecție Stereo 70.

DETALII LINIARE IMOBIL



Date referitoare la teren

Crt	Categorie folosință	Intra vilan	Suprafața (mp)	Tarla	Parcelă	Nr. topo	Observații / Referințe
1	padure	NU	600	40	1200/2	-	

Lungime Segmente

1) Valorile lungimilor segmentelor sunt obținute din proiecție în plan.

Punct început	X / Y	Punct sfârșit	X / Y	Lungime segment (** (m)
1	474.519,909 557.591,626	2	474.516,947 557.576,191	15.717
2	474.516,947 557.576,191	3	474.554,436 557.568,995	38.173
3	474.554,436 557.568,995	4	474.557,399 557.584,431	15.718
4	474.557,399 557.584,431	1	474.519,909 557.591,626	38.174

** Lungimile segmentelor sunt determinate în planul de proiecție Stereo 70 și sunt rotunjite la 1 milimetru.

*** Distanţa dintre puncte este formată din segmente cumulate ce sunt mai mici decât valoarea 1 milimetru.

Neutilizabil în Circuitul
Civil



DATE DESPRE IMOBILUL NR. 4693

Oficiul de Cadastru și Publicitate Imobiliară MUREȘ
Biroul de Cadastru și Publicitate Imobiliară Târgu Mureș

A. Partea I. Descrierea imobilului

TEREN Intravilan

Adresa: Loc. Corunca, Jud. Mureș

Nr. Crt	Nr cadastral Nr. topografic	Suprafața* (mp)	Observații / Referințe
A1		1.450	Sector cadastral:5 Teren neimprejmuit;

B. Partea II. Proprietari și acte

Inscrieri privitoare la dreptul de proprietate și alte drepturi reale	Referințe
/	
Act Administrativ nr. 12412, din 07/07/2010 emis de CJSDPAT MURES;	
B1	A1
Intabulare, drept de PROPRIETATE, dobandit prin Constituire, cota actuala 1/1, cota initiala 1/1	
1) BALAZS I. IMRE	

C. Partea III. SARCINI .

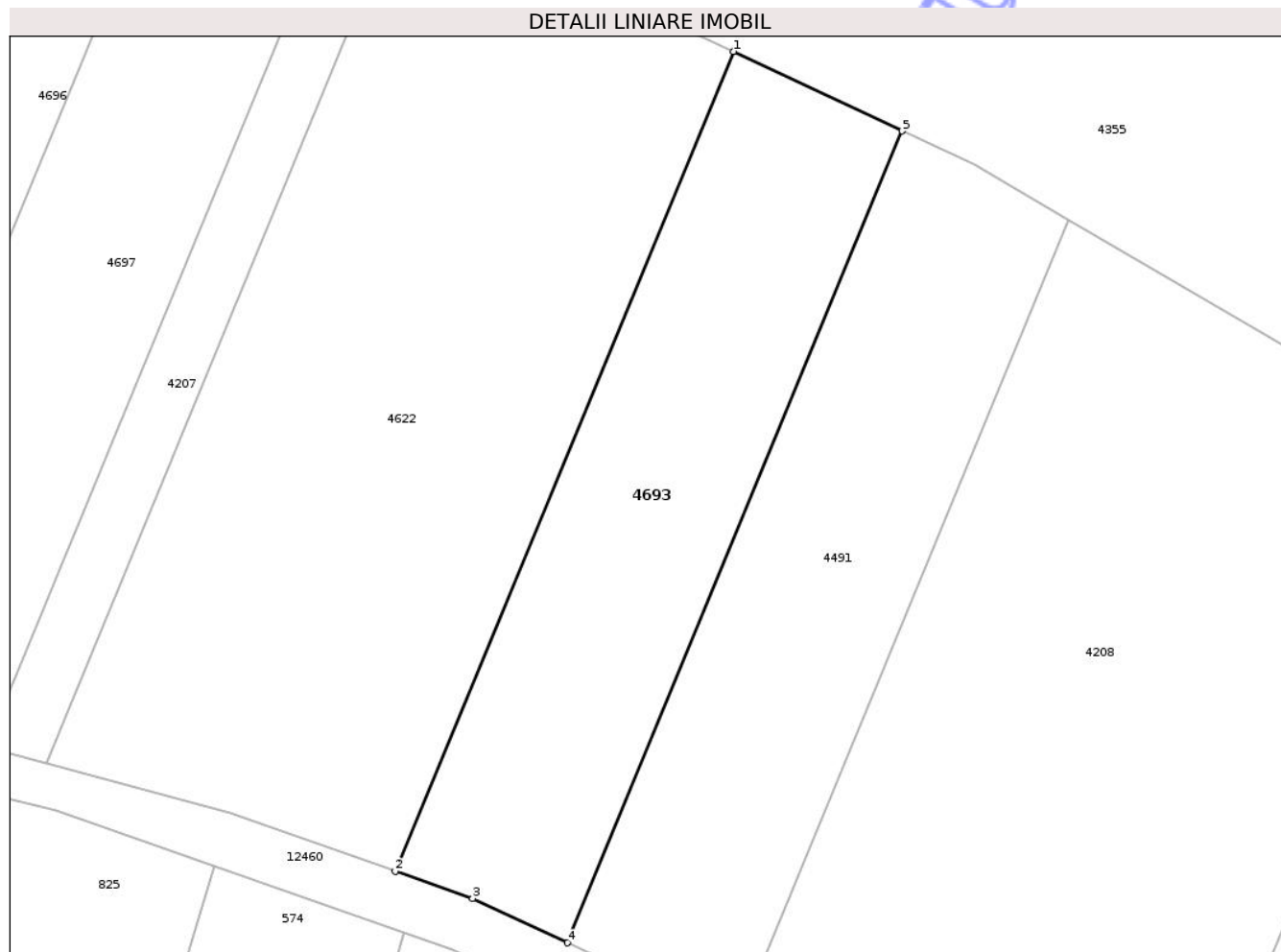
Inscrieri privind dezmembramintele dreptului de proprietate, drepturi reale de garanție și sarcini	Referințe
NU SUNT	

Anexa Nr. 1 La Partea I

Teren

Nr cadastral	Suprafața (mp)*	Observații / Referințe
	1.450	

* Suprafața este determinată în planul de proiecție Stereo 70.



Date referitoare la teren

Crt	Categorie folosință	Intra vilan	Suprafața (mp)	Tarla	Parcelă	Nr. topo	Observații / Referințe
1	padure	DA	1.450	42	1229/13	-	

Lungime Segmente

1) Valorile lungimilor segmentelor sunt obținute din proiecție în plan.

Punct început	X / Y	Punct sfârșit	X / Y	Lungime segment (** (m)
1	470.934,191 557.282,5	2	470.902,38 557.205,483	83.328
2	470.902,38 557.205,483	3	470.909,669 557.202,92	7.726
3	470.909,669 557.202,92	4	470.918,579 557.198,778	9.826
4	470.918,579 557.198,778	5	470.950,075 557.275,028	82.499
5	470.950,075 557.275,028	1	470.934,191 557.282,5	17.554

** Lungimile segmentelor sunt determinate în planul de proiecție Stereo 70 și sunt rotunjite la 1 milimetru.

*** Distanța dintre puncte este formată din segmente cumulate ce sunt mai mici decât valoarea 1 milimetru.

Neutilizabil în Circuitul
Civil

**DATE DESPRE IMOBILUL NR. 4695**

Oficiul de Cadastru și Publicitate Imobiliară MUREȘ
Biroul de Cadastru și Publicitate Imobiliară Târgu Mureș

A. Partea I. Descrierea imobilului

TEREN Extravilan

Adresa: Jud. Mureș

Nr. Crt	Nr cadastral Nr. topografic	Suprafața* (mp)	Observații / Referințe
A1		300	Sector cadastral:11 Teren neimprejmuit;

B. Partea II. Proprietari și acte

Inscrieri privitoare la dreptul de proprietate și alte drepturi reale	Referințe
/	
Act Administrativ nr. 12548, din 07/07/2010 emis de CJSDPAT MURES;	
B1	A1
Intabulare, drept de PROPRIETATE, dobandit prin Constituire, cota actuala 1/1, cota initiala 1/1	
1) LASZLO I. KATALIN 2) LASZLO I. ALEXANDRU 3) LASZLO I. IOSIF 4) BREIER I. MARIA 5) LASZLO I. CAROL 6) LASZLO I. STEFAN	

C. Partea III. SARCINI .

Inscrieri privind dezmembramintele dreptului de proprietate, drepturi reale de garanție și sarcini	Referințe
NU SUNT	

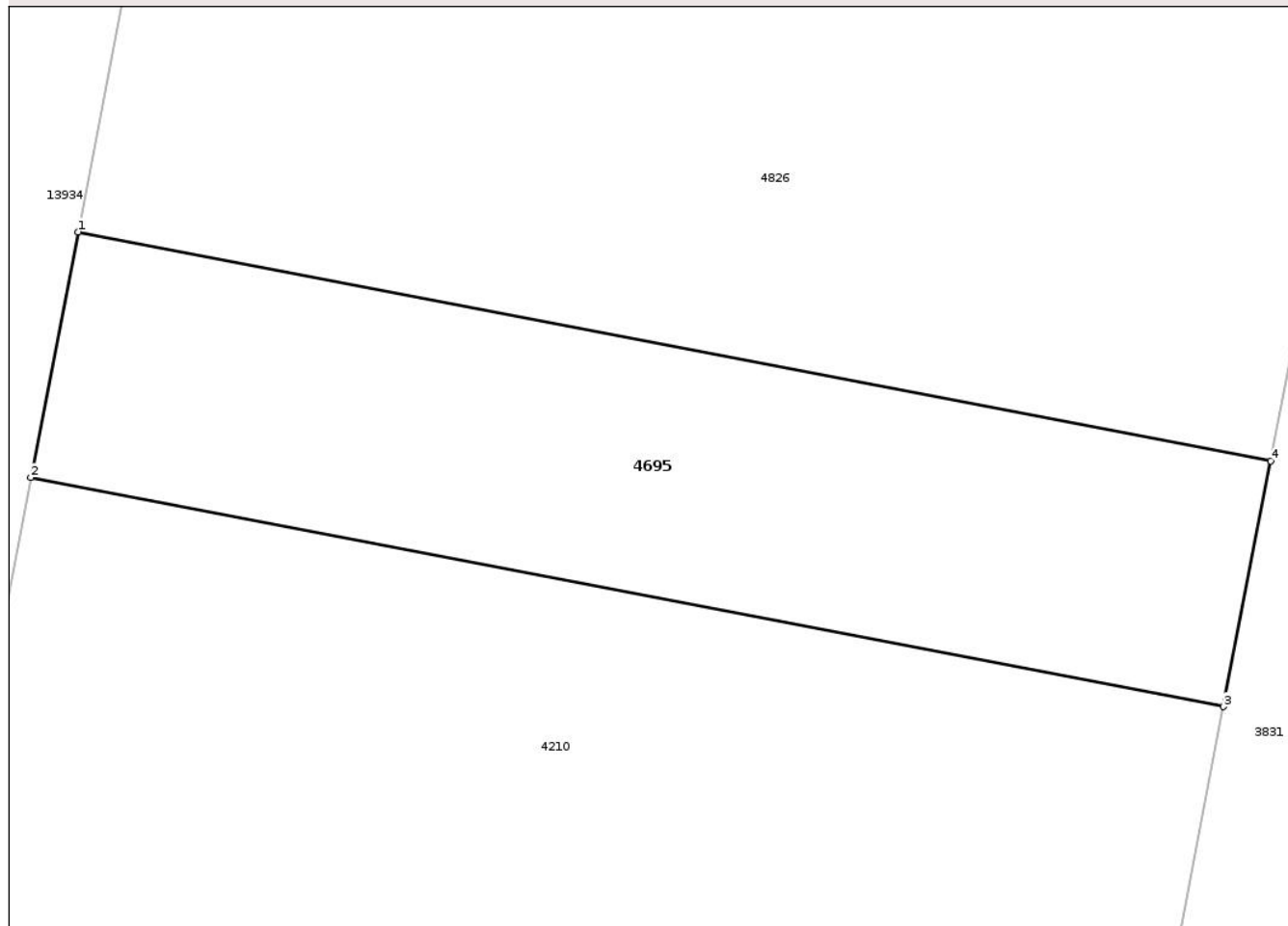
Anexa Nr. 1 La Partea I

Teren

Nr cadastral	Suprafața (mp)*	Observații / Referințe
	300	

* Suprafața este determinată în planul de proiecție Stereo 70.

DETALII LINIARE IMOBIL



Date referitoare la teren

Crt	Categorie folosință	Intra vilan	Suprafața (mp)	Tarla	Parcelă	Nr. topo	Observații / Referințe
1	padure	NU	300	40	1200/8	-	

Lungime Segmente

1) Valorile lungimilor segmentelor sunt obținute din proiecție în plan.

Punct început	X / Y	Punct sfârșit	X / Y	Lungime segment (** (m)
1	474.425,794 557.101,287	2	474.424,313 557.093,569	7.859
2	474.424,313 557.093,569	3	474.461,803 557.086,373	38.174
3	474.461,803 557.086,373	4	474.463,284 557.094,091	7.859
4	474.463,284 557.094,091	1	474.425,794 557.101,287	38.174

** Lungimile segmentelor sunt determinate în planul de proiecție Stereo 70 și sunt rotunjite la 1 milimetru.

*** Distanţa dintre puncte este formată din segmente cumulate ce sunt mai mici decât valoarea 1 milimetru.

Neutilizabil în Circuitul
Civil



DATE DESPRE IMOBILUL NR. 4696

Oficiul de Cadastru și Publicitate Imobiliară MUREȘ
Biroul de Cadastru și Publicitate Imobiliară Târgu Mureș

A. Partea I. Descrierea imobilului

TEREN Intravilan

Adresa: Loc. Corunca, Jud. Mureș

Nr. Crt	Nr cadastral Nr. topografic	Suprafața* (mp)	Observații / Referințe
A1		4.200	Sector cadastral:5 Teren neimprejmuit;

B. Partea II. Proprietari și acte

Inscrieri privitoare la dreptul de proprietate și alte drepturi reale	Referințe
/	
Act Administrativ nr. 12548, din 07/07/2010 emis de CJSPT Mures;	
B1	A1
Intabulare, drept de PROPRIETATE, dobandit prin Constituire, cota actuala 1/1, cota initiala 1/1	
1) LASZLO I. KATALIN 2) LASZLO I. ALEXANDRU 3) LASZLO I. IOSIF 4) BREIER I. MARIA 5) LASZLO I. CAROL 6) LASZLO I. STEFAN	

C. Partea III. SARCINI .

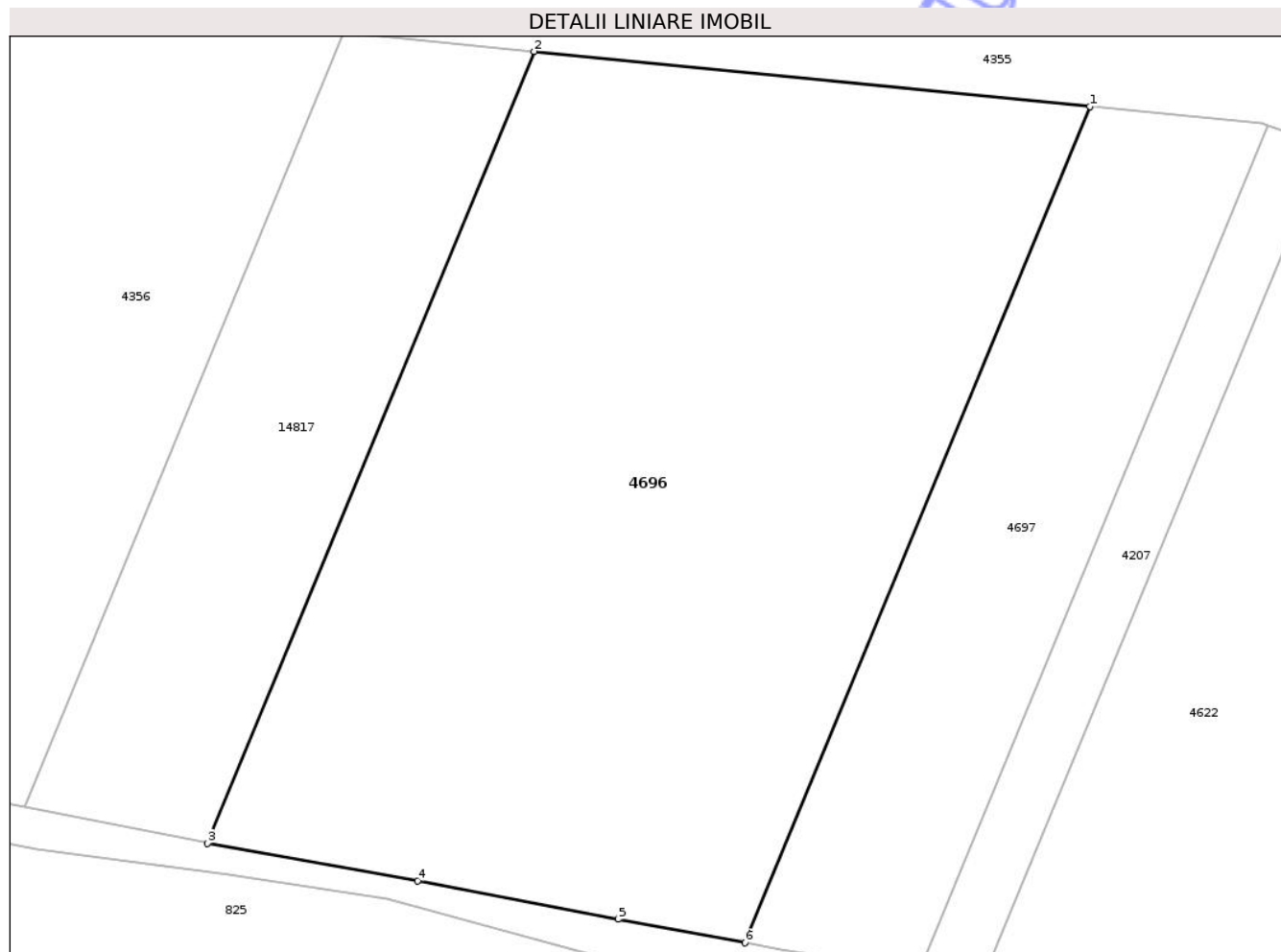
Inscrieri privind dezmembramintele dreptului de proprietate, drepturi reale de garanție și sarcini	Referințe
NU SUNT	

Anexa Nr. 1 La Partea I

Teren

Nr cadastral	Suprafața (mp)*	Observații / Referințe
	4.200	

* Suprafața este determinată în planul de proiecție Stereo 70.



Date referitoare la teren

Crt	Categorie folosință	Intra vilan	Suprafața (mp)	Tarla	Parcelă	Nr. topo	Observații / Referințe
1	padure	DA	4.200	42	1229/7	-	

Lungime Segmente

1) Valorile lungimilor segmentelor sunt obținute din proiecție în plan.

Punct început	X / Y	Punct sfârșit	X / Y	Lungime segment (** (m)
1	470.880,051 557.298,859	2	470.827,507 557.304,048	52.8
2	470.827,507 557.304,048	3	470.796,631 557.229,297	80.877
3	470.796,631 557.229,297	4	470.816,511 557.225,757	20.193
4	470.816,511 557.225,757	5	470.835,463 557.222,135	19.295
5	470.835,463 557.222,135	6	470.847,44 557.219,896	12.184

Punct început	X / Y	Punct sfârșit	X / Y	Lungime segment (** (m)
6	470.847,44 557.219,896	1	470.880,051 557.298,859	85.432

** Lungimile segmentelor sunt determinate în planul de proiecție Stereo 70 și sunt rotunjite la 1 milimetru.

*** Distanța dintre puncte este formată din segmente cumulate ce sunt mai mici decât valoarea 1 milimetru.

Neutilizabil în Circuitul Civil

**DATE DESPRE IMOBILUL NR. 4697**

Oficiul de Cadastru și Publicitate Imobiliară MUREȘ
Biroul de Cadastru și Publicitate Imobiliară Târgu Mureș

A. Partea I. Descrierea imobilului

TEREN Intravilan

Adresa: Loc. Corunca, Jud. Mureș

Nr. Crt	Nr cadastral Nr. topografic	Suprafața* (mp)	Observații / Referințe
A1		1.400	Sector cadastral:5 Teren neimprejmuit;

B. Partea II. Proprietari și acte

Inscrieri privitoare la dreptul de proprietate și alte drepturi reale		Referințe
/		
Act Administrativ nr. 12409, din 07/07/2010 emis de CJSPT Mures;		
B1	Intabulare, drept de PROPRIETATE, dobandit prin Constituire, cota actuala 1/2, cota initiala 1/2 1) KIRALY F. EMERIC	A1
Act Notarial nr. 101, din 11/07/2014 emis de NP CIOCEA DELIA SIMONA;		
B2	Intabulare, drept de PROPRIETATE, dobandit prin Succesiune, cota actuala 1/4, cota initiala 1/4 1) VONIGA KATALIN	A1
B3	Intabulare, drept de PROPRIETATE, dobandit prin Succesiune, cota actuala 1/4, cota initiala 1/4 1) KERESZTESI JUDIT	A1

C. Partea III. SARCINI .

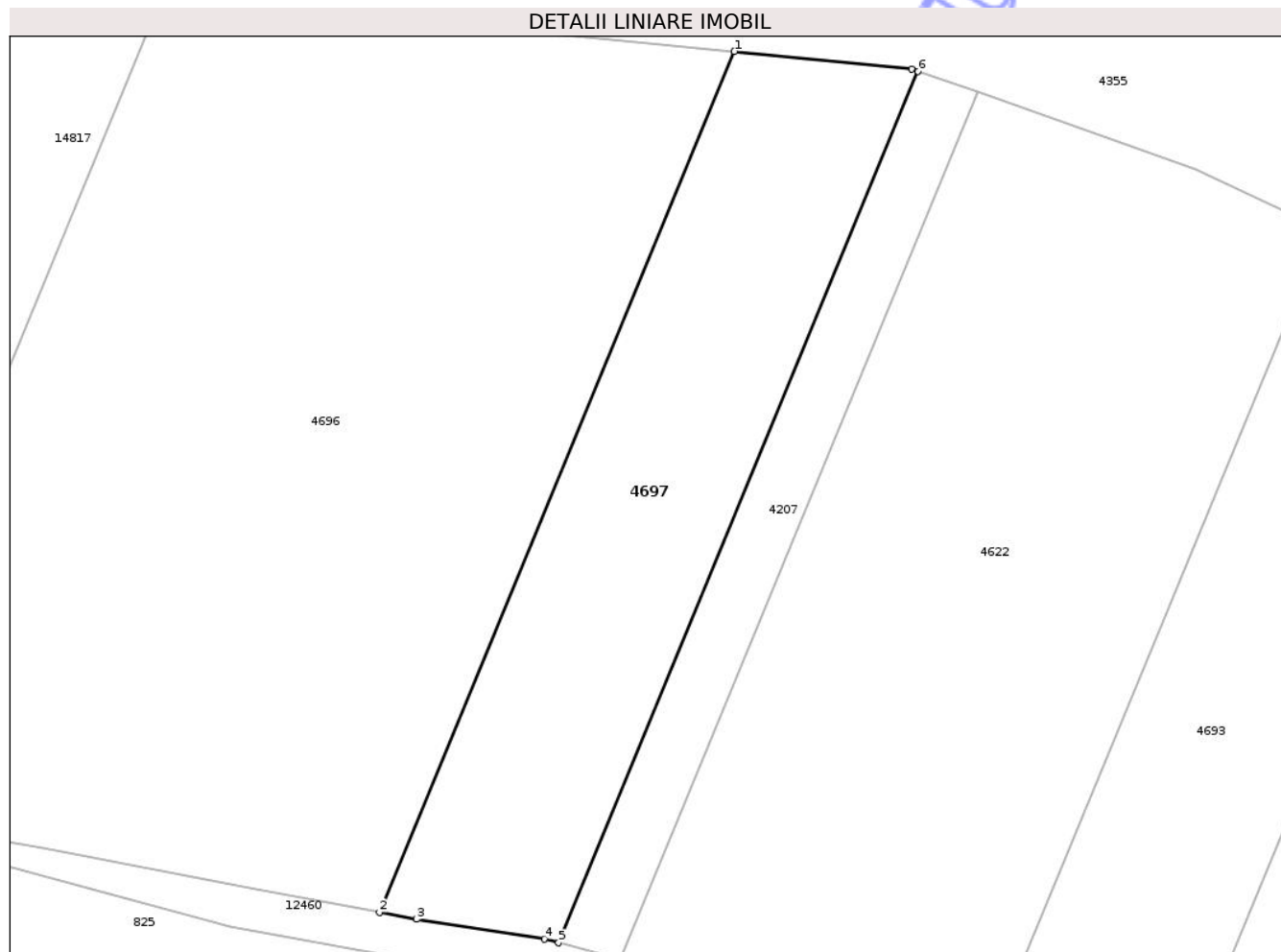
Inscrieri privind dezmembramintele dreptului de proprietate, drepturi reale de garanție și sarcini	Referințe
NU SUNT	

Anexa Nr. 1 La Partea I

Teren

Nr cadastral	Suprafața (mp)*	Observații / Referințe
	1.400	

* Suprafața este determinată în planul de proiecție Stereo 70.



Date referitoare la teren

Crt	Categorie folosință	Intra vilan	Suprafața (mp)	Tarla	Parcelă	Nr. topo	Observații / Referințe
1	padure	DA	1.400	42	1229/10	-	

Lungime Segmente

1) Valorile lungimilor segmentelor sunt obținute din proiecție în plan.

Punct început	X / Y	Punct sfârșit	X / Y	Lungime segment (** (m)
1	470.880,051 557.298,859	2	470.847,44 557.219,896	85.432
2	470.847,44 557.219,896	3	470.850,853 557.219,258	3.472
3	470.850,853 557.219,258	4	470.862,58 557.217,461	11.864
4	470.862,58 557.217,461	5	470.863,894 557.217,108	1.361
5	470.863,894 557.217,108	6	470.896,911 557.297,041	86.484

Punct început	X / Y	Punct sfârșit	X / Y	Lungime segment (** (m)
6	470.896,911 557.297,041	7	470.896,309 557.297,253	0.638
7	470.896,309 557.297,253	1	470.880,051 557.298,859	16.337

** Lungimile segmentelor sunt determinate în planul de proiecție Stereo 70 și sunt rotunjite la 1 milimetru.

*** Distanța dintre puncte este formată din segmente cumulate ce sunt mai mici decât valoarea 1 milimetru.

Neutilizabil în Circuitul Civil

**DATE DESPRE IMOBILUL NR. 4699**

Oficiul de Cadastru și Publicitate Imobiliară MUREȘ
Biroul de Cadastru și Publicitate Imobiliară Târgu Mureș

A. Partea I. Descrierea imobilului

TEREN Extravilan

Adresa: Jud. Mureș

Nr. Crt	Nr cadastral Nr. topografic	Suprafața* (mp)	Observații / Referințe
A1		2.000	Sector cadastral:14 Teren neimprejmuit;

B. Partea II. Proprietari și acte

Inscrieri privitoare la dreptul de proprietate și alte drepturi reale	Referințe
/	
Act Administrativ nr. 72434, din 25/10/2004 emis de CJSDPAT MURES;	
B1	A1
Intabulare, drept de PROPRIETATE, dobandit prin Reconstituire, cota actuala 1/1, cota initiala 1/1	
1) LASZLO I. LUJZA	
2) ERDOS I. ILARIE	
3) ERDOS I. SAMOILA	

C. Partea III. SARCINI .

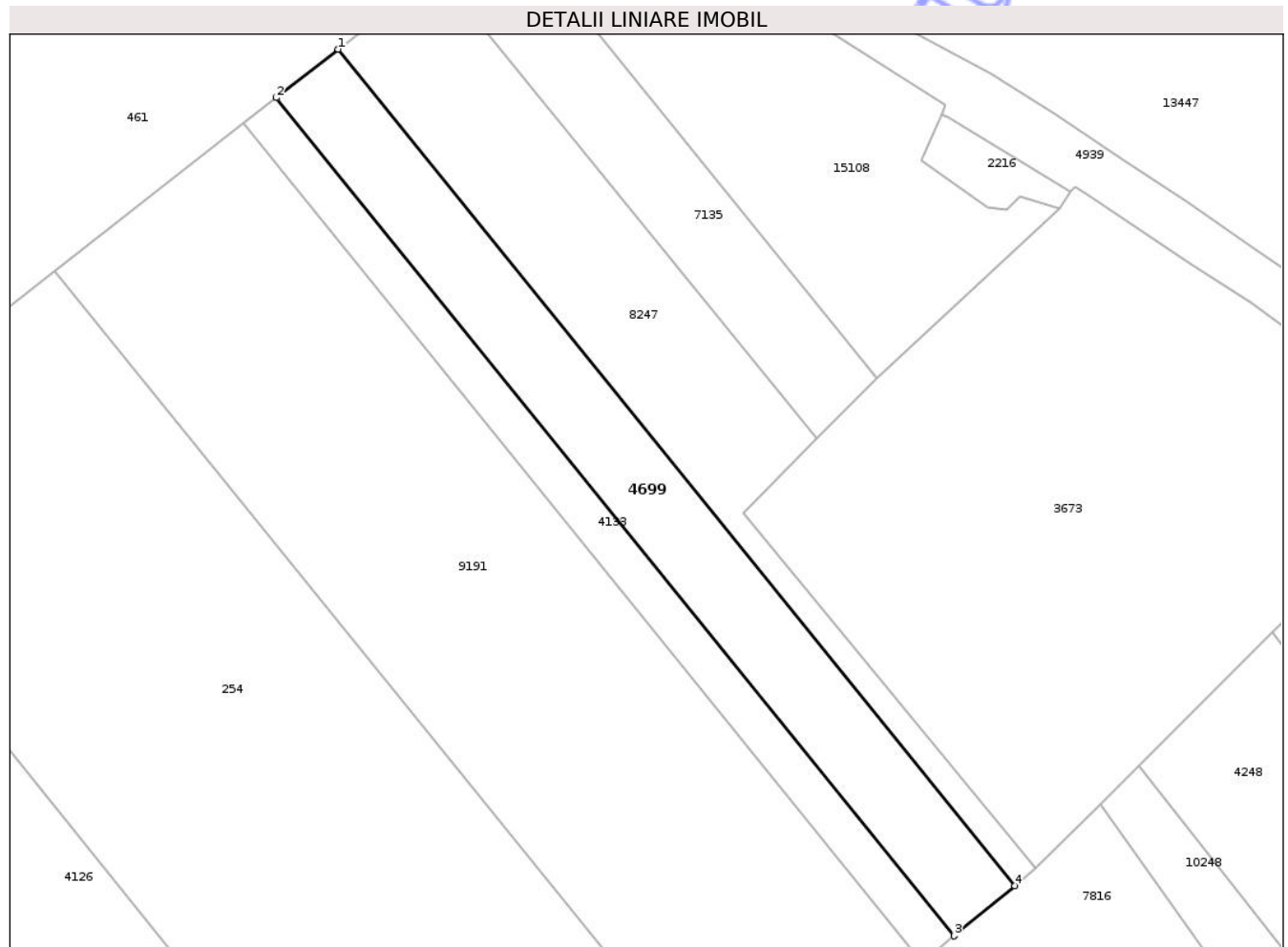
Inscrieri privind dezmembramintele dreptului de proprietate, drepturi reale de garanție și sarcini	Referințe
NU SUNT	

Anexa Nr. 1 La Partea I

Teren

Nr cadastral	Suprafața (mp)*	Observații / Referințe
	2.000	

* Suprafața este determinată în planul de proiecție Stereo 70.



Date referitoare la teren

Crt	Categorie folosință	Intra vilan	Suprafața (mp)	Tarla	Parcelă	Nr. topo	Observații / Referințe
1	arabil	NU	1.000	28	980/35	-	
2	faneata	NU	1.000	-	-	-	

Lungime Segmente

1) Valorile lungimilor segmentelor sunt obținute din proiecție în plan.

Punct început	X / Y	Punct sfârșit	X / Y	Lungime segment (** (m))
1	472.395,431 558.838,093	2	472.385,902 558.830,648	12.093
2	472.385,902 558.830,648	3	472.490,099 558.701,94	165.598
3	472.490,099 558.701,94	4	472.499,399 558.709,668	12.092
4	472.499,399 558.709,668	1	472.395,431 558.838,093	165.234

** Lungimile segmentelor sunt determinate în planul de proiecție Stereo 70 și sunt rotunjite la 1 milimetru.

*** Distanța dintre puncte este formată din segmente cumulate ce sunt mai mici decât valoarea 1 milimetru.

Neutilizabil în Circuitul
Civil

**DATE DESPRE IMOBILUL NR. 4701**

Oficiul de Cadastru și Publicitate Imobiliară MUREȘ
Biroul de Cadastru și Publicitate Imobiliară Târgu Mureș

A. Partea I. Descrierea imobilului

TEREN Extravilan

Adresa: Jud. Mureș

Nr. Crt	Nr cadastral Nr. topografic	Suprafața* (mp)	Observații / Referințe
A1		4.000	Sector cadastral:14 Teren neimprejmuit;

B. Partea II. Proprietari și acte

Inscrieri privitoare la dreptul de proprietate și alte drepturi reale	Referințe
/	
Act Administrativ nr. 72434, din 25/10/2004 emis de CJSDPAT MURES;	
B1	A1
Intabulare, drept de PROPRIETATE, dobandit prin Reconstituire, cota actuala 1/1, cota initiala 1/1	
1) LASZLO I. LUJZA	
2) ERDOS I. ILARIE	
3) ERDOS I. SAMOILA	

C. Partea III. SARCINI .

Inscrieri privind dezmembramintele dreptului de proprietate, drepturi reale de garanție și sarcini	Referințe
NU SUNT	

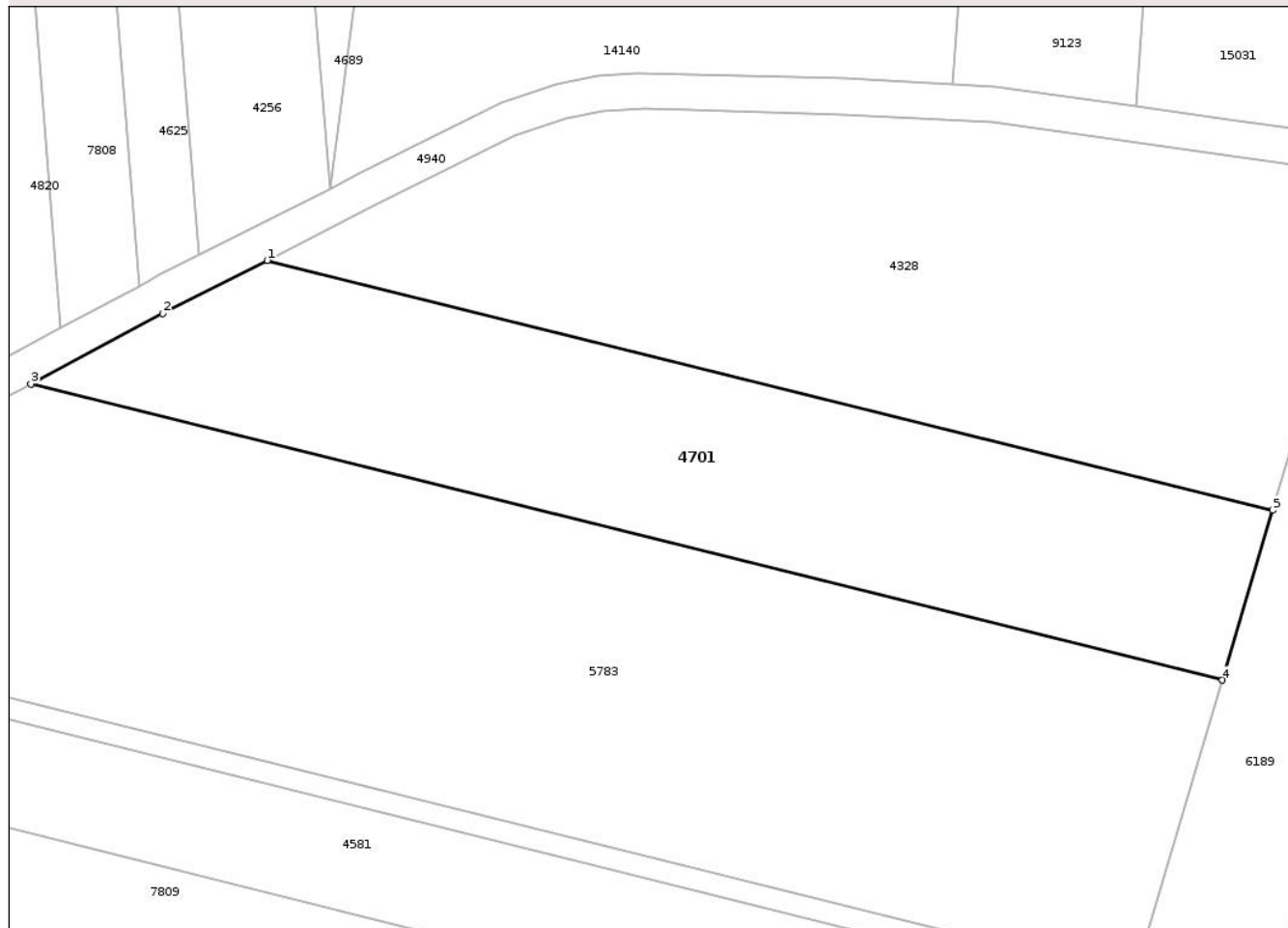
Anexa Nr. 1 La Partea I

Teren

Nr cadastral	Suprafața (mp)*	Observații / Referințe
	4.000	

* Suprafața este determinată în planul de proiecție Stereo 70.

DETALII LINIARE IMOBIL



Date referitoare la teren

Crt	Categorie folosință	Intra vilan	Suprafața (mp)	Tarla	Parcelă	Nr. topo	Observații / Referințe
1	arabil	NU	4.000	28	980/37	-	

Lungime Segmente

1) Valorile lungimilor segmentelor sunt obținute din proiecție în plan.

Punct început	X / Y	Punct sfârșit	X / Y	Lungime segment (** (m)
1	472.114,171 559.231,123	2	472.099,402 559.223,616	16.567
2	472.099,402 559.223,616	3	472.080,774 559.213,659	21.122
3	472.080,774 559.213,659	4	472.249,122 559.171,888	173.453
4	472.249,122 559.171,888	5	472.256,218 559.195,878	25.017
5	472.256,218 559.195,878	1	472.114,171 559.231,123	146.354

** Lungimile segmentelor sunt determinate în planul de proiecție Stereo 70 și sunt rotunjite la 1 milimetru.

*** Distanța dintre puncte este formată din segmente cumulate ce sunt mai mici decât valoarea 1 milimetru.

Neutilizabil în Circuitul
Civil

**DATE DESPRE IMOBILUL NR. 4711**

Oficiul de Cadastru și Publicitate Imobiliară MUREȘ
Biroul de Cadastru și Publicitate Imobiliară Târgu Mureș

A. Partea I. Descrierea imobilului

TEREN Extravilan

Adresa: Jud. Mureș

Nr. Crt	Nr cadastral Nr. topografic	Suprafața* (mp)	Observații / Referințe
A1		2.653	Sector cadastral:12 Teren neimprejmuit; diferenta de suprafata se regaseste la id 12974

B. Partea II. Proprietari și acte

Inscrieri privitoare la dreptul de proprietate și alte drepturi reale		Referințe
/		
Act Administrativ nr. 72431/1, din 25/10/2004 emis de CJSDPAT MURES;		
B1	Intabulare, drept de PROPRIETATE, dobandit prin Reconstituire, cota actuala 1/1, cota initiala 1/1 1) BALASZ J. IMRE	A1

C. Partea III. SARCINI .

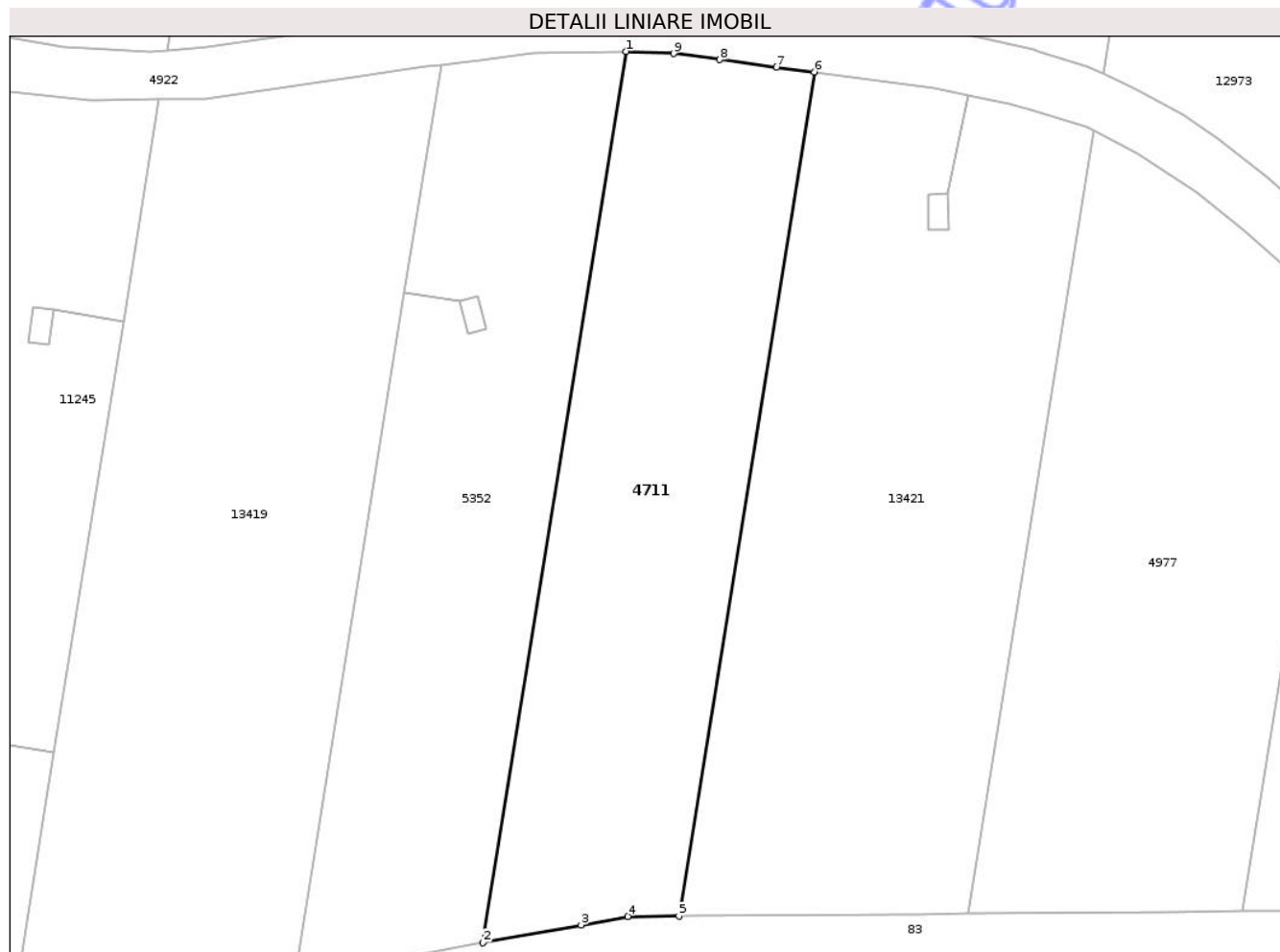
Inscrieri privind dezmembramintele dreptului de proprietate, drepturi reale de garanție și sarcini	Referințe
NU SUNT	

Anexa Nr. 1 La Partea I

Teren

Nr cadastral	Suprafața (mp)*	Observații / Referințe
	2.653	diferenta de suprafata se regaseste la id 12974

* Suprafața este determinată în planul de proiecție Stereo 70.



Date referitoare la teren

Crt	Categorie folosință	Intra vilan	Suprafața (mp)	Tarla	Parcelă	Nr. topo	Observații / Referințe
1	arabil	NU	2.653	35	1121/5/1	-	

Lungime Segmente

1) Valorile lungimilor segmentelor sunt obținute din proiecție în plan.

Punct început	X / Y	Punct sfârșit	X / Y	Lungime segment (** (m)
1	473.450,206 558.206,152	2	473.432,107 558.093,462	114.134
2	473.432,107 558.093,462	3	473.444,518 558.095,724	12.615
3	473.444,518 558.095,724	4	473.450,405 558.096,797	5.984
4	473.450,405 558.096,797	5	473.456,891 558.096,85	6.486
5	473.456,891 558.096,85	6	473.474,029 558.203,56	108.077

Punct început	X / Y	Punct sfârşit	X / Y	Lungime segment (** (m)
6	473.474,029 558.203,56	7	473.469,252 558.204,184	4.818
7	473.469,252 558.204,184	8	473.462,087 558.205,119	7.226
8	473.462,087 558.205,119	9	473.456,228 558.205,884	5.909
9	473.456,228 558.205,884	1	473.450,206 558.206,152	6.028

** Lungimile segmentelor sunt determinate în planul de proiecţie Stereo 70 şi sunt rotunjite la 1 milimetru.

*** Distanţa dintre puncte este formată din segmente cumulate ce sunt mai mici decât valoarea 1 milimetru.

Neutilizabil în Circuitul Civil

**DATE DESPRE IMOBILUL NR. 4732**

Oficiul de Cadastru și Publicitate Imobiliară MUREȘ
Biroul de Cadastru și Publicitate Imobiliară Târgu Mureș

A. Partea I. Descrierea imobilului

TEREN Extravilan

Adresa: Jud. Mureș

Nr. Crt	Nr cadastral Nr. topografic	Suprafața* (mp)	Observații / Referințe
A1		1.000	Sector cadastral:15 Teren neimprejmuit;

B. Partea II. Proprietari și acte

Inscrieri privitoare la dreptul de proprietate și alte drepturi reale	Referințe
/	
Act Administrativ nr. 169205, din 25/09/2006 emis de CJSDPAT MUREȘ;	
B1	A1
Intabulare, drept de PROPRIETATE, dobandit prin Reconstituire, cota actuala 1/1, cota initiala 1/1	
1) MAN J JANOS	

C. Partea III. SARCINI .

Inscrieri privind dezmembramintele dreptului de proprietate, drepturi reale de garanție și sarcini	Referințe
NU SUNT	

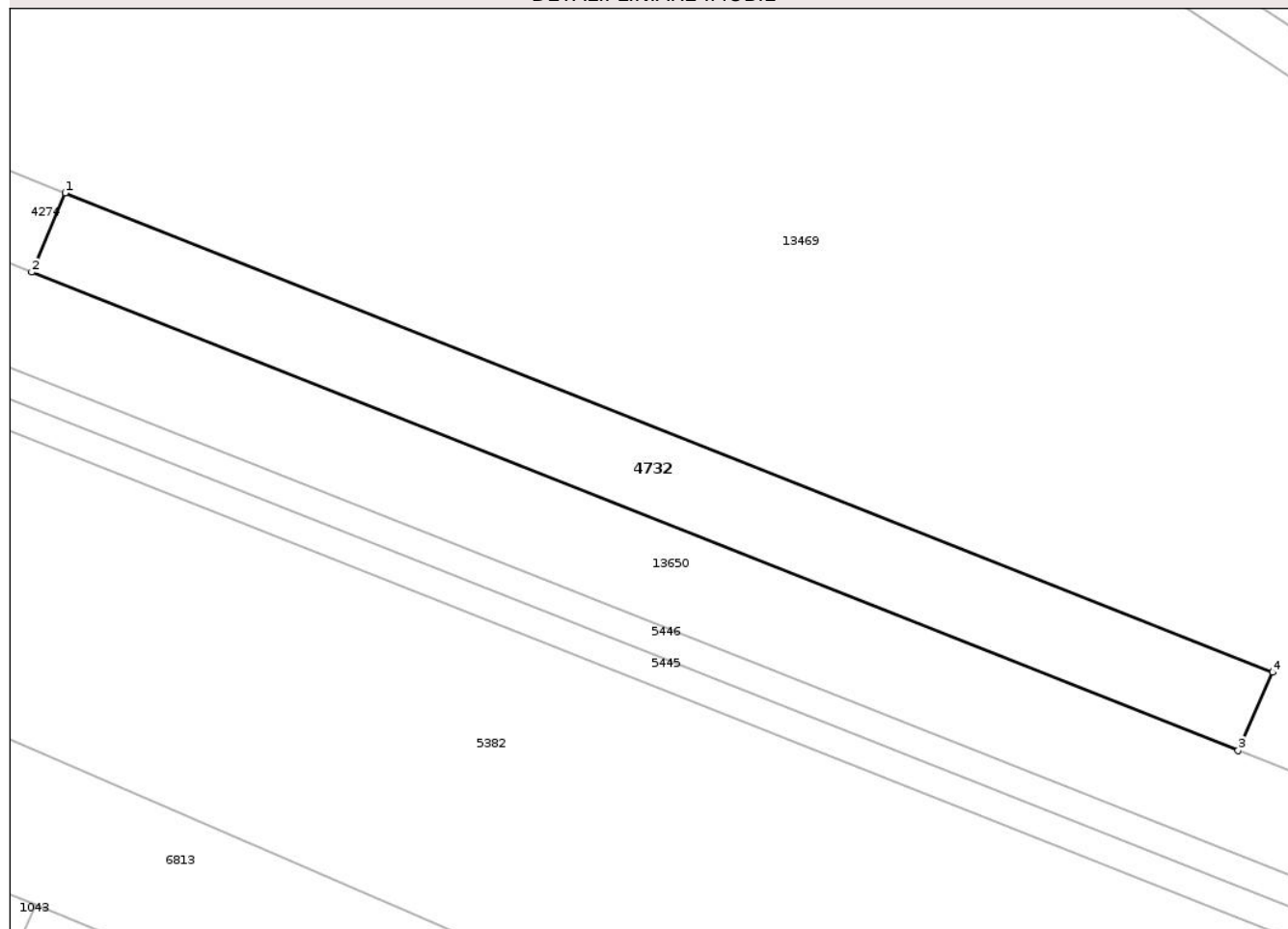
Anexa Nr. 1 La Partea I

Teren

Nr cadastral	Suprafața (mp)*	Observații / Referințe
	1.000	

* Suprafața este determinată în planul de proiecție Stereo 70.

DETALII LINIARE IMOBIL



Date referitoare la teren

Crt	Categorie folosință	Intra vilan	Suprafața (mp)	Tarla	Parcelă	Nr. topo	Observații / Referințe
1	faneata	NU	1.000	30	1044	-	

Lungime Segmente

1) Valorile lungimilor segmentelor sunt obținute din proiecție în plan.

Punct început	X / Y	Punct sfârșit	X / Y	Lungime segment (** (m)
1	475.247,133 559.104,002	2	475.243,98 559.096,489	8.148
2	475.243,98 559.096,489	3	475.358,424 559.051,163	123.093
3	475.358,424 559.051,163	4	475.361,693 559.058,577	8.103
4	475.361,693 559.058,577	1	475.247,133 559.104,002	123.237

** Lungimile segmentelor sunt determinate în planul de proiecție Stereo 70 și sunt rotunjite la 1 milimetru.

*** Distanţa dintre puncte este formată din segmente cumulate ce sunt mai mici decât valoarea 1 milimetru.

Neutilizabil în Circuitul
Civil

**DATE DESPRE IMOBILUL NR. 4734**

Oficiul de Cadastru și Publicitate Imobiliară MUREȘ
Biroul de Cadastru și Publicitate Imobiliară Târgu Mureș

A. Partea I. Descrierea imobilului

TEREN Extravilan

Adresa: Jud. Mureș

Nr. Crt	Nr cadastral Nr. topografic	Suprafața* (mp)	Observații / Referințe
A1		1.400	Sector cadastral:14 Teren neimprejmuit;

B. Partea II. Proprietari și acte

Inscrieri privitoare la dreptul de proprietate și alte drepturi reale	Referințe
/	
Act Administrativ nr. 169205, din 25/09/2006 emis de CJSDPAT MUREȘ;	
B1	A1
Intabulare, drept de PROPRIETATE, dobandit prin Reconstituire, cota actuala 1/1, cota initiala 1/1	
1) MAN J JANOS	
2) BAKO I LEONTINA	

C. Partea III. SARCINI .

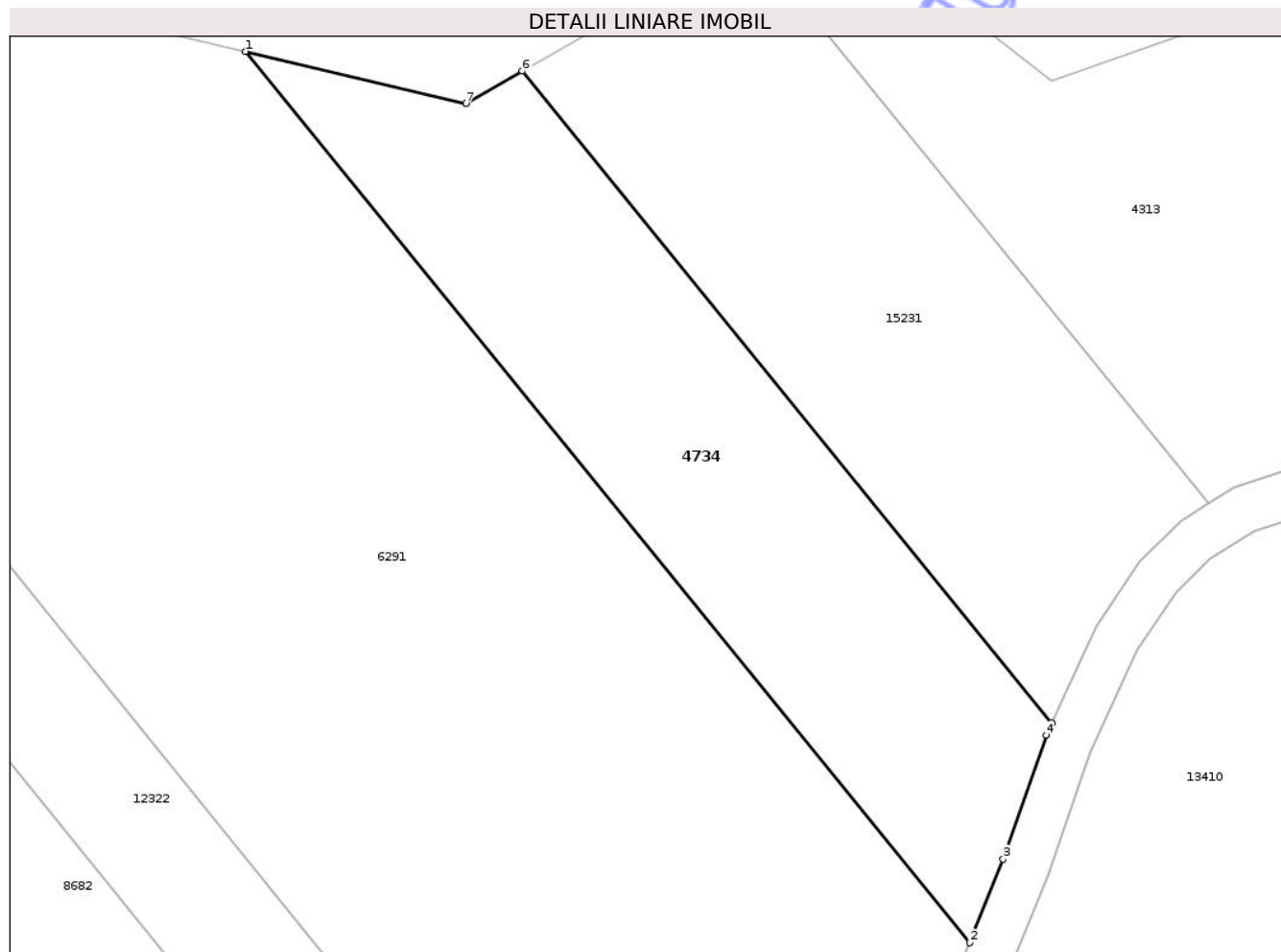
Inscrieri privind dezmembramintele dreptului de proprietate, drepturi reale de garanție și sarcini	Referințe
NU SUNT	

Anexa Nr. 1 La Partea I

Teren

Nr cadastral	Suprafața (mp)*	Observații / Referințe
	1.400	

* Suprafața este determinată în planul de proiecție Stereo 70.



Date referitoare la teren

Crt	Categorie folosință	Intravilan	Suprafața (mp)	Tarla	Parcelă	Nr. topo	Observații / Referințe
1	pasune	NU	1.400	29	1018/30/1	-	

Lungime Segmente

1) Valorile lungimilor segmentelor sunt obținute din proiecție în plan.

Punct început	X / Y	Punct sfârșit	X / Y	Lungime segment (** (m)
1	473.304,396 559.570,667	2	473.365,578 559.495,419	96.982
2	473.365,578 559.495,419	3	473.368,423 559.502,491	7.623
3	473.368,423 559.502,491	4	473.372,056 559.512,947	11.069
4	473.372,056 559.512,947	5	473.372,528 559.513,961	1.118
5	473.372,528 559.513,961	6	473.327,775 559.569,003	70.94

Punct început	X / Y	Punct sfârșit	X / Y	Lungime segment (** (m)
6	473.327,775 559.569,003	7	473.323,018 559.566,257	5.493
7	473.323,018 559.566,257	1	473.304,396 559.570,667	19.137

** Lungimile segmentelor sunt determinate în planul de proiecție Stereo 70 și sunt rotunjite la 1 milimetru.

*** Distanța dintre puncte este formată din segmente cumulate ce sunt mai mici decât valoarea 1 milimetru.

Neutilizabil în Circuitul Civil

**DATE DESPRE IMOBILUL NR. 4735**

Oficiul de Cadastru și Publicitate Imobiliară MUREȘ
Biroul de Cadastru și Publicitate Imobiliară Târgu Mureș

A. Partea I. Descrierea imobilului

TEREN Necunoscut

Adresa: Loc. Bozeni, Jud. Mureș

Nr. Crt	Nr cadastral Nr. topografic	Suprafața* (mp)	Observații / Referințe
A1		700	Sector cadastral:13 Teren neimprejmuit;

B. Partea II. Proprietari și acte

Inscrieri privitoare la dreptul de proprietate și alte drepturi reale	Referințe
/	
Act Administrativ nr. 169205, din 25/09/2006 emis de CJSDPAT MUREȘ;	
B1	A1
Intabulare, drept de PROPRIETATE, dobandit prin Reconstituire, cota actuala 1/1, cota initiala 1/1	
1) MAN J JANOS	
2) BAKO I LEONTINA	

C. Partea III. SARCINI .

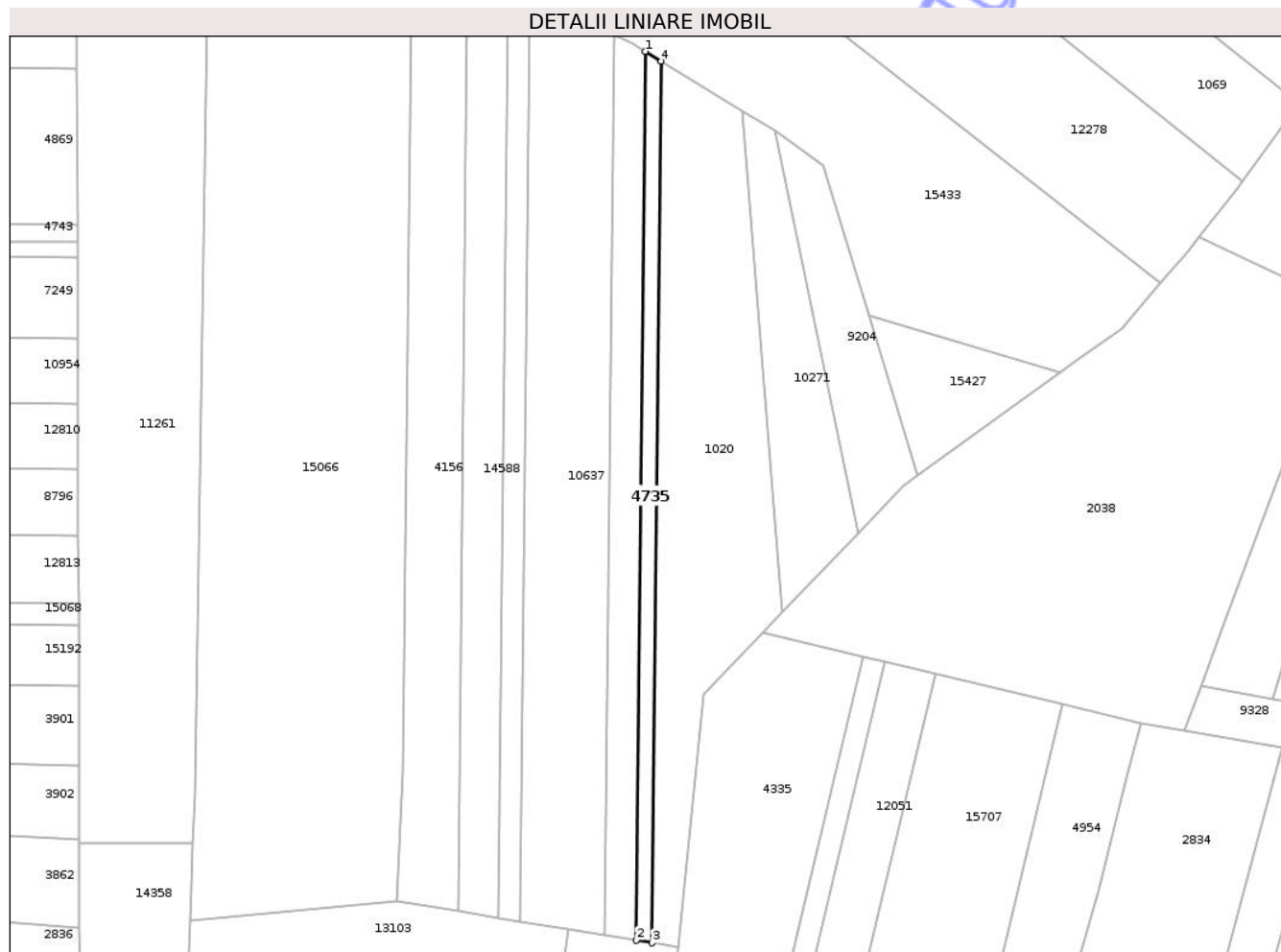
Inscrieri privind dezmembramintele dreptului de proprietate, drepturi reale de garanție și sarcini	Referințe
NU SUNT	

Anexa Nr. 1 La Partea I

Teren

Nr cadastral	Suprafața (mp)*	Observații / Referințe
	700	

* Suprafața este determinată în planul de proiecție Stereo 70.



Date referitoare la teren

Crt	Categorie folosință	Intravilan	Suprafața (mp)	Tarla	Parcelă	Nr. topo	Observații / Referințe
1	arabil	DA	526	33	1088	-	
2	arabil	NU	174	33	1088	-	

Lungime Segmente

1) Valorile lungimilor segmentelor sunt obținute din proiecție în plan.

Punct început	X / Y	Punct sfârșit	X / Y	Lungime segment (** (m))
1	473.958,576 559.169,423	2	473.956,558 558.971,855	197.578
2	473.956,558 558.971,855	3	473.960,109 558.971,273	3.598
3	473.960,109 558.971,273	4	473.962,111 559.167,269	196.006
4	473.962,111 559.167,269	1	473.958,576 559.169,423	4.14

** Lungimile segmentelor sunt determinate în planul de proiecție Stereo 70 și sunt rotunjite la 1 milimetru.

*** Distanța dintre puncte este formată din segmente cumulate ce sunt mai mici decât valoarea 1 milimetru.

Neutilizabil în Circuitul
Civil

**DATE DESPRE IMOBILUL NR. 4736**

Oficiul de Cadastru și Publicitate Imobiliară MUREȘ
Biroul de Cadastru și Publicitate Imobiliară Târgu Mureș

A. Partea I. Descrierea imobilului

TEREN Extravilan

Adresa: Jud. Mureș

Nr. Crt	Nr cadastral Nr. topografic	Suprafața* (mp)	Observații / Referințe
A1		700	Sector cadastral:13 Teren neimprejmuit;

B. Partea II. Proprietari și acte

Inscrieri privitoare la dreptul de proprietate și alte drepturi reale	Referințe
/	
Act Administrativ nr. 169205, din 25/09/2006 emis de CJSDPAT MUREȘ;	
B1	A1
Intabulare, drept de PROPRIETATE, dobandit prin Reconstituire, cota actuala 1/1, cota initiala 1/1	
1) MAN J JANOS	
2) BAKO I LEONTINA	

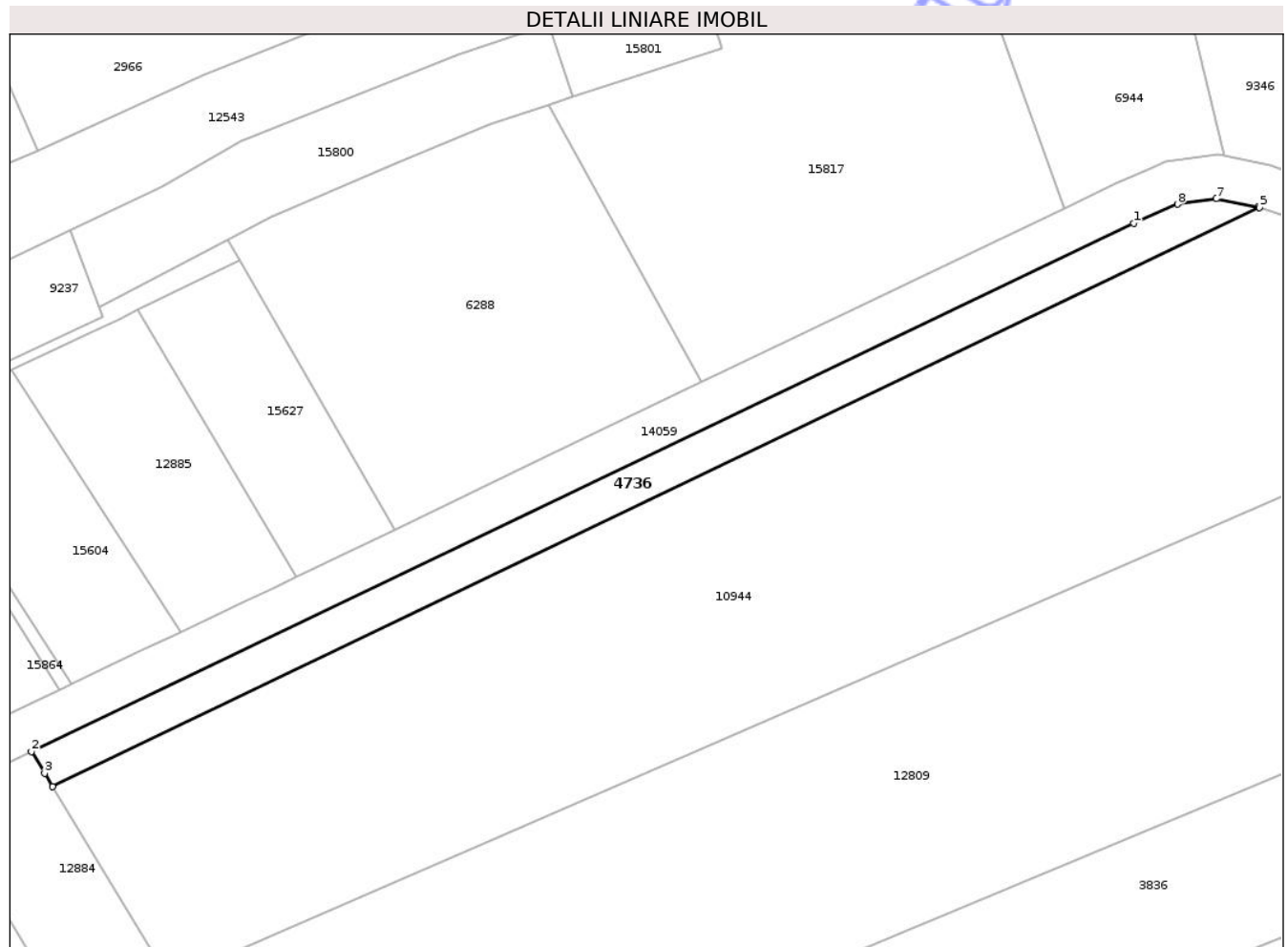
C. Partea III. SARCINI .

Inscrieri privind dezmembramintele dreptului de proprietate, drepturi reale de garanție și sarcini	Referințe
NU SUNT	

Teren

Nr cadastral	Suprafața (mp)*	Observații / Referințe
	700	

* Suprafața este determinată în planul de proiecție Stereo 70.



Date referitoare la teren

Crt	Categorie folosință	Intra vilan	Suprafața (mp)	Tarla	Parcelă	Nr. topo	Observații / Referințe
1	arabil	NU	700	33	1088/29	-	

Lungime Segmente

1) Valorile lungimilor segmentelor sunt obținute din proiecție în plan.

Punct început	X / Y	Punct sfârșit	X / Y	Lungime segment (** (m)
1	473.521,052 559.353,247	2	473.394,054 559.292,406	140.819
2	473.394,054 559.292,406	3	473.395,556 559.289,921	2.904
3	473.395,556 559.289,921	4	473.396,467 559.288,415	1.76
4	473.396,467 559.288,415	5	473.535,556 559.355,048	154.226
5	473.535,556 559.355,048	6	473.535,435 559.355,089	0.128

Punct început	X / Y	Punct sfârșit	X / Y	Lungime segment (** (m)
6	473.535,435 559.355,089	7	473.530,594 559.356,058	4.937
7	473.530,594 559.356,058	8	473.526,113 559.355,44	4.523
8	473.526,113 559.355,44	1	473.521,052 559.353,247	5.516

** Lungimile segmentelor sunt determinate în planul de proiecție Stereo 70 și sunt rotunjite la 1 milimetru.

*** Distanța dintre puncte este formată din segmente cumulate ce sunt mai mici decât valoarea 1 milimetru.

Neutilizabil în Circuitul Civil

**DATE DESPRE IMOBILUL NR. 4738**

Oficiul de Cadastru și Publicitate Imobiliară MUREȘ
Biroul de Cadastru și Publicitate Imobiliară Târgu Mureș

A. Partea I. Descrierea imobilului

TEREN Extravilan

Adresa: Jud. Mureș

Nr. Crt	Nr cadastral Nr. topografic	Suprafața* (mp)	Observații / Referințe
A1		2.100	Sector cadastral:16 Teren neimprejmuit;

B. Partea II. Proprietari și acte

Inscrieri privitoare la dreptul de proprietate și alte drepturi reale	Referințe
/	
Act Administrativ nr. 169205, din 25/09/2006 emis de CJSDPAT MUREȘ;	
B1	A1
Intabulare, drept de PROPRIETATE, dobandit prin Reconstituire, cota actuala 1/1, cota initiala 1/1	
1) MAN J JANOS	
2) BAKO I LEONTINA	

C. Partea III. SARCINI .

Inscrieri privind dezmembramintele dreptului de proprietate, drepturi reale de garanție și sarcini	Referințe
NU SUNT	

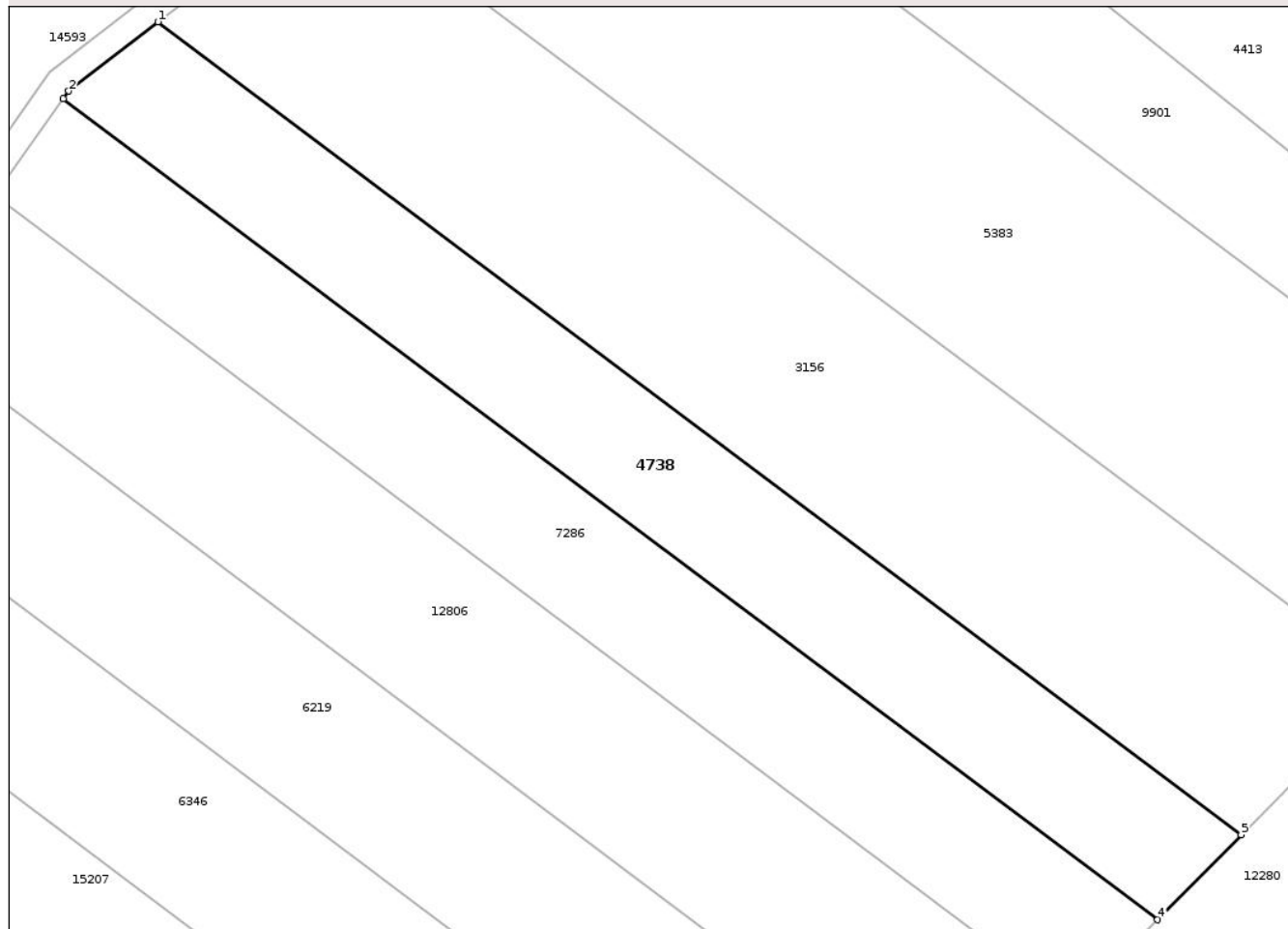
Anexa Nr. 1 La Partea I

Teren

Nr cadastral	Suprafața (mp)*	Observații / Referințe
	2.100	

* Suprafața este determinată în planul de proiecție Stereo 70.

DETALII LINIARE IMOBIL



Date referitoare la teren

Crt	Categorie folosință	Intra vilan	Suprafața (mp)	Tarla	Parcelă	Nr. topo	Observații / Referințe
1	arabil	NU	2.100	31	1074/43	-	

Lungime Segmente

1) Valorile lungimilor segmentelor sunt obținute din proiecție în plan.

Punct început	X / Y	Punct sfârșit	X / Y	Lungime segment (** (m)
1	475.293,057 558.736,154	2	475.282,861 558.728,257	12.897
2	475.282,861 558.728,257	3	475.282,249 558.727,391	1.06
3	475.282,249 558.727,391	4	475.407,301 558.633,697	156.258
4	475.407,301 558.633,697	5	475.416,858 558.643,398	13.618
5	475.416,858 558.643,398	1	475.293,057 558.736,154	154.694

** Lungimile segmentelor sunt determinate în planul de proiecție Stereo 70 și sunt rotunjite la 1 milimetru.

*** Distanța dintre puncte este formată din segmente cumulate ce sunt mai mici decât valoarea 1 milimetru.

Neutilizabil în Circuitul
Civil

**DATE DESPRE IMOBILUL NR. 4739**

Oficiul de Cadastru și Publicitate Imobiliară MUREȘ
Biroul de Cadastru și Publicitate Imobiliară Târgu Mureș

A. Partea I. Descrierea imobilului

TEREN Extravilan

Adresa: Jud. Mureș

Nr. Crt	Nr cadastral Nr. topografic	Suprafața* (mp)	Observații / Referințe
A1		1.000	Sector cadastral:16 Teren neimprejmuit;

B. Partea II. Proprietari și acte

Inscrieri privitoare la dreptul de proprietate și alte drepturi reale	Referințe
/	
Act Administrativ nr. 169205, din 25/09/2006 emis de CJSDPAT MUREȘ;	
B1	A1
Intabulare, drept de PROPRIETATE, dobandit prin Reconstituire, cota actuala 1/1, cota initiala 1/1	
1) MAN J JANOS	
2) BAKO I LEONTINA	

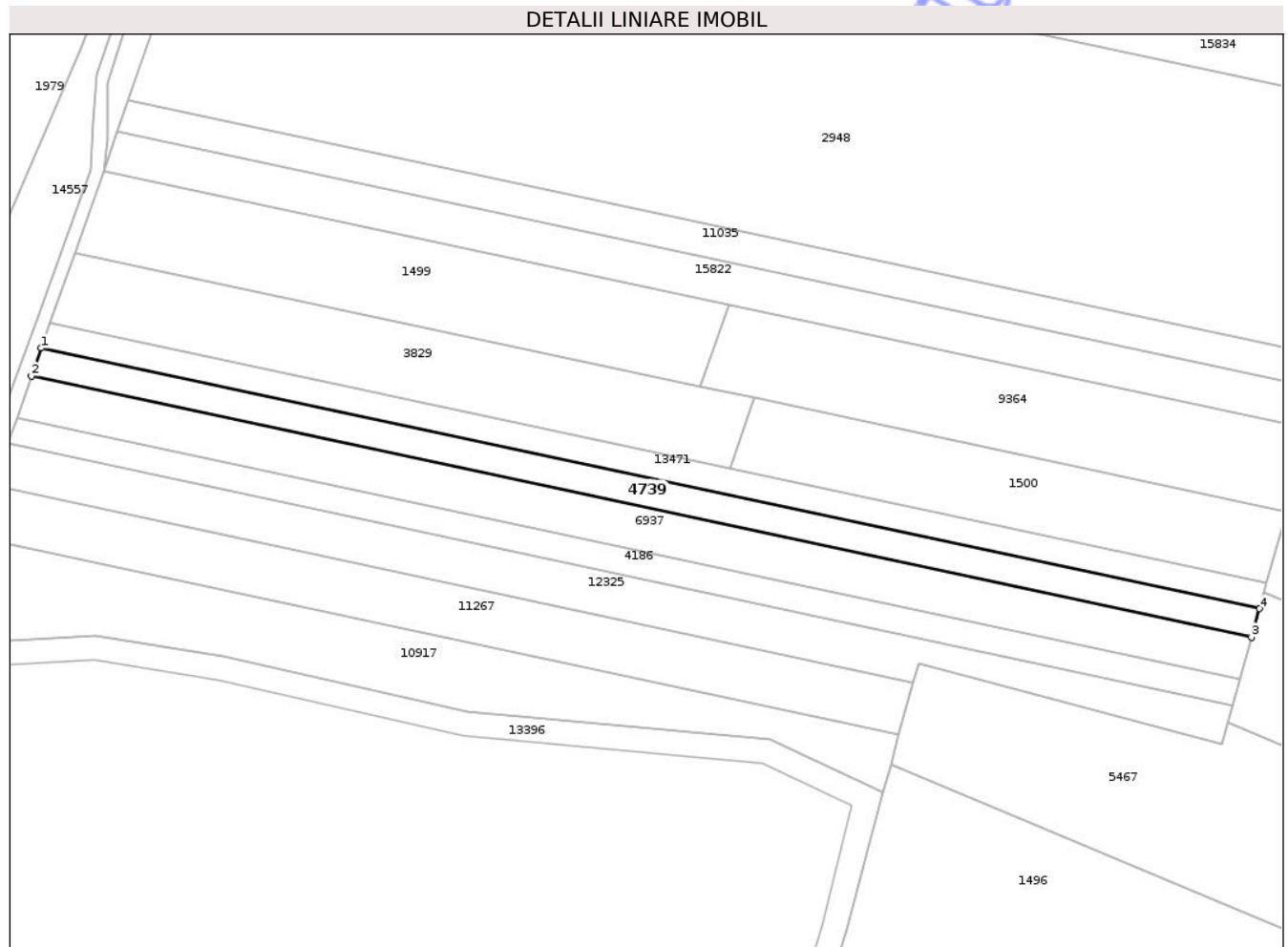
C. Partea III. SARCINI .

Inscrieri privind dezmembramintele dreptului de proprietate, drepturi reale de garanție și sarcini	Referințe
NU SUNT	

Teren

Nr cadastral	Suprafața (mp)*	Observații / Referințe
	1.000	

* Suprafața este determinată în planul de proiecție Stereo 70.



Date referitoare la teren

Crt	Categorie folosință	Intra vilan	Suprafața (mp)	Tarla	Parcelă	Nr. topo	Observații / Referințe
1	arabil	NU	1.000	31	1074/15	-	

Lungime Segmente

1) Valorile lungimilor segmentelor sunt obținute din proiecție în plan.

Punct început	X / Y	Punct sfârșit	X / Y	Lungime segment (** (m)
1	474.981,577 558.800,914	2	474.979,956 558.796,294	4.896
2	474.979,956 558.796,294	3	475.181,451 558.753,227	206.046
3	475.181,451 558.753,227	4	475.182,767 558.757,913	4.867
4	475.182,767 558.757,913	1	474.981,577 558.800,914	205.734

** Lungimile segmentelor sunt determinate în planul de proiecție Stereo 70 și sunt rotunjite la 1 milimetru.

*** Distanţa dintre puncte este formată din segmente cumulate ce sunt mai mici decât valoarea 1 milimetru.

Neutilizabil în Circuitul
Civil

**DATE DESPRE IMOBILUL NR. 4740**

Oficiul de Cadastru și Publicitate Imobiliară MUREȘ
Biroul de Cadastru și Publicitate Imobiliară Târgu Mureș

A. Partea I. Descrierea imobilului

TEREN Extravilan

Adresa: Jud. Mureș

Nr. Crt	Nr cadastral Nr. topografic	Suprafața* (mp)	Observații / Referințe
A1		1.400	Sector cadastral:19 Teren neimprejmuit;

B. Partea II. Proprietari și acte

Inscrieri privitoare la dreptul de proprietate și alte drepturi reale	Referințe
/	
Act Administrativ nr. 169205, din 25/09/2006 emis de CJSDPAT MUREȘ;	
B1	A1
Intabulare, drept de PROPRIETATE, dobandit prin Reconstituire, cota actuala 1/1, cota initiala 1/1	
1) MAN J JANOS	
2) BAKO I LEONTINA	

C. Partea III. SARCINI .

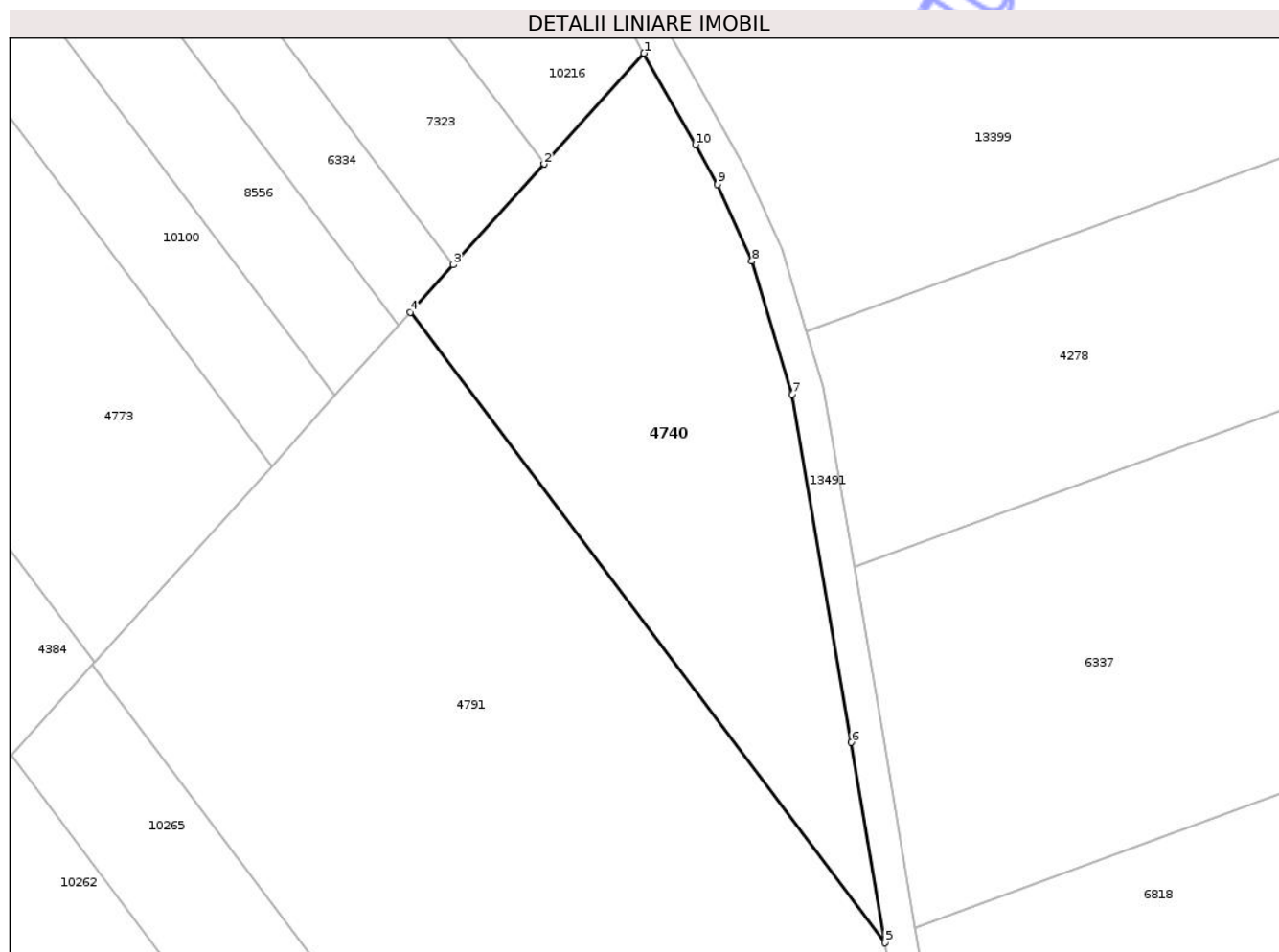
Inscrieri privind dezmembramintele dreptului de proprietate, drepturi reale de garanție și sarcini	Referințe
NU SUNT	

Anexa Nr. 1 La Partea I

Teren

Nr cadastral	Suprafața (mp)*	Observații / Referințe
	1.400	

* Suprafața este determinată în planul de proiecție Stereo 70.



Date referitoare la teren

Crt	Categorie folosință	Intra vilan	Suprafața (mp)	Tarla	Parcelă	Nr. topo	Observații / Referințe
1	arabil	NU	1.400	35	1143/48	-	

Lungime Segmente

1) Valorile lungimilor segmentelor sunt obținute din proiecție în plan.

Punct început	X / Y	Punct sfârșit	X / Y	Lungime segment (** (m)
1	475.140,772 557.713,964	2	475.131,532 557.703,72	13.796
2	475.131,532 557.703,72	3	475.123,127 557.694,403	12.548
3	475.123,127 557.694,403	4	475.119,163 557.690,008	5.919
4	475.119,163 557.690,008	5	475.163,092 557.631,708	72.998
5	475.163,092 557.631,708	6	475.159,985 557.650,24	18.791

Punct început	X / Y	Punct sfârșit	X / Y	Lungime segment (** (m)
6	475.159,985 557.650,24	7	475.154,486 557.682,401	32.628
7	475.154,486 557.682,401	8	475.150,782 557.694,745	12.888
8	475.150,782 557.694,745	9	475.147,592 557.701,858	7.796
9	475.147,592 557.701,858	10	475.145,541 557.705,498	4.178
10	475.145,541 557.705,498	1	475.140,772 557.713,964	9.717

** Lungimile segmentelor sunt determinate în planul de proiecție Stereo 70 și sunt rotunjite la 1 milimetru.

*** Distanța dintre puncte este formată din segmente cumulate ce sunt mai mici decât valoarea 1 milimetru.

Neutilizabil în Circuitul Civil

**DATE DESPRE IMOBILUL NR. 4741**

Oficiul de Cadastru și Publicitate Imobiliară MUREȘ
Biroul de Cadastru și Publicitate Imobiliară Târgu Mureș

A. Partea I. Descrierea imobilului

TEREN Extravilan

Adresa: Jud. Mureș

Nr. Crt	Nr cadastral Nr. topografic	Suprafața* (mp)	Observații / Referințe
A1		2.400	Sector cadastral:19 Teren neimprejmuit;

B. Partea II. Proprietari și acte

Inscrieri privitoare la dreptul de proprietate și alte drepturi reale	Referințe
/	
Act Administrativ nr. 169205, din 25/09/2006 emis de CJSDPAT MUREȘ;	
B1	A1
Intabulare, drept de PROPRIETATE, dobandit prin Reconstituire, cota actuala 1/1, cota initiala 1/1	
1) MAN J JANOS	
2) BAKO I LEONTINA	

C. Partea III. SARCINI .

Inscrieri privind dezmembramintele dreptului de proprietate, drepturi reale de garanție și sarcini	Referințe
NU SUNT	

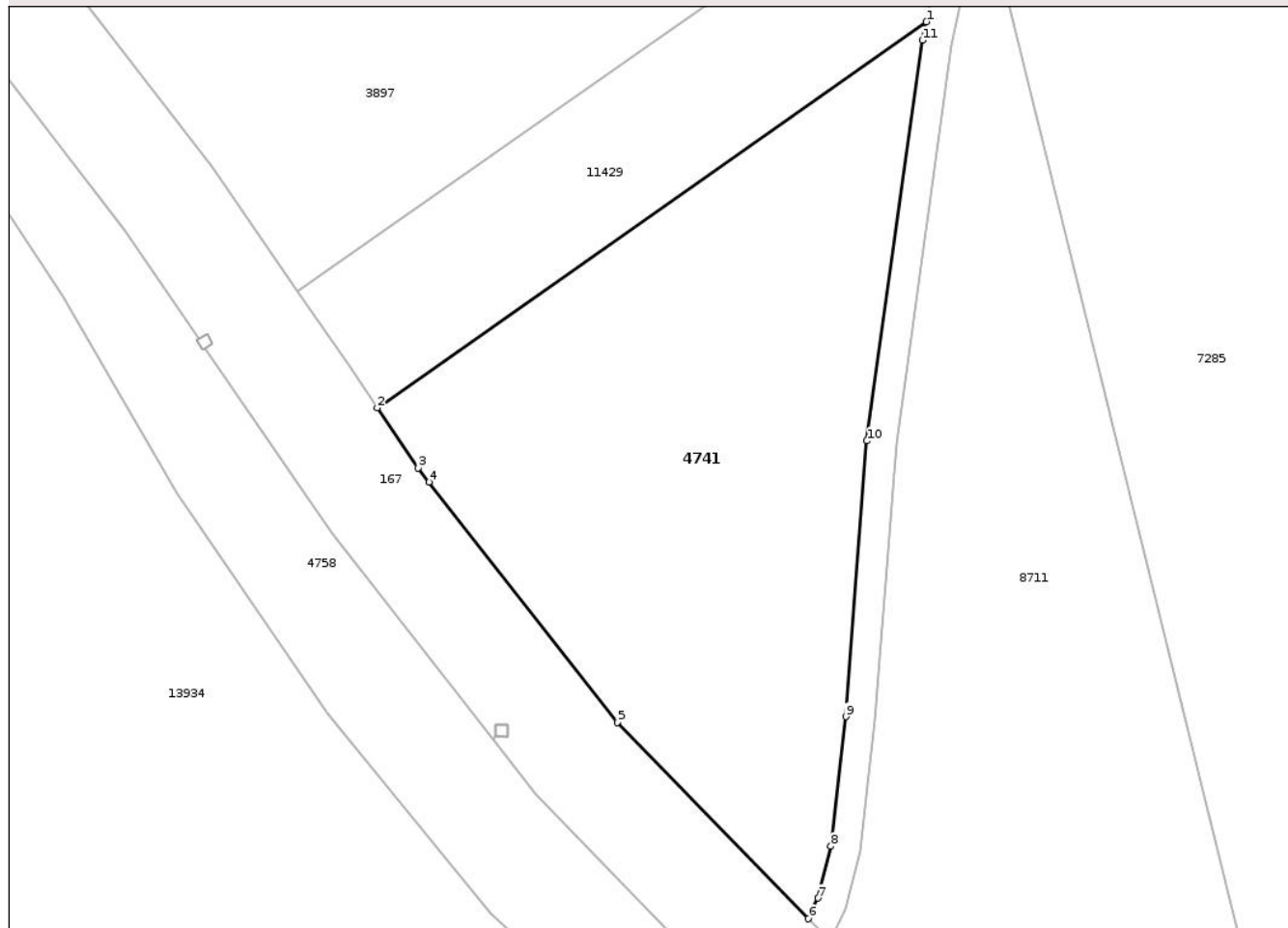
Anexa Nr. 1 La Partea I

Teren

Nr cadastral	Suprafața (mp)*	Observații / Referințe
	2.400	

* Suprafața este determinată în planul de proiecție Stereo 70.

DETALII LINIARE IMOBIL



Date referitoare la teren

Crt	Categorie folosință	Intra vilan	Suprafața (mp)	Tarla	Parcelă	Nr. topo	Observații / Referințe
1	arabil	NU	2.400	35	1143	-	

Lungime Segmente

1) Valorile lungimilor segmentelor sunt obținute din proiecție în plan.

Punct început	X / Y	Punct sfârșit	X / Y	Lungime segment (** (m)
1	475.151,821 557.471,782	2	475.096,021 557.432,584	68.192
2	475.096,021 557.432,584	3	475.100,189 557.426,492	7.381
3	475.100,189 557.426,492	4	475.101,307 557.425,064	1.814
4	475.101,307 557.425,064	5	475.120,421 557.400,66	30.998
5	475.120,421 557.400,66	6	475.139,832 557.380,719	27.829

Punct început	X / Y	Punct sfârșit	X / Y	Lungime segment (** (m)
6	475.139,832 557.380,719	7	475.140,826 557.382,809	2.314
7	475.140,826 557.382,809	8	475.142,144 557.388,078	5.431
8	475.142,144 557.388,078	9	475.143,634 557.401,229	13.235
9	475.143,634 557.401,229	10	475.145,781 557.429,233	28.086
10	475.145,781 557.429,233	11	475.151,433 557.469,909	41.067
11	475.151,433 557.469,909	1	475.151,821 557.471,782	1.913

** Lungimile segmentelor sunt determinate în planul de proiecție Stereo 70 și sunt rotunjite la 1 milimetru.

*** Distanța dintre puncte este formată din segmente cumulate ce sunt mai mici decât valoarea 1 milimetru.

Neutilizabil în Circuitul Civil

**DATE DESPRE IMOBILUL NR. 4742**

Oficiul de Cadastru și Publicitate Imobiliară MUREȘ
Biroul de Cadastru și Publicitate Imobiliară Târgu Mureș

A. Partea I. Descrierea imobilului

TEREN Extravilan

Adresa: Jud. Mureș

Nr. Crt	Nr cadastral Nr. topografic	Suprafața* (mp)	Observații / Referințe
A1		1.400	Sector cadastral:19 Teren neimprejmuit;

B. Partea II. Proprietari și acte

Inscrieri privitoare la dreptul de proprietate și alte drepturi reale	Referințe
/	
Act Administrativ nr. 169205, din 25/09/2006 emis de CJSDPAT MUREȘ;	
B1	A1
Intabulare, drept de PROPRIETATE, dobandit prin Reconstituire, cota actuala 1/1, cota initiala 1/1	
1) MAN J JANOS	
2) BAKO I LEONTINA, Decedat DEFUNCT:Da	

C. Partea III. SARCINI .

Inscrieri privind dezmembramintele dreptului de proprietate, drepturi reale de garanție și sarcini	Referințe
NU SUNT	

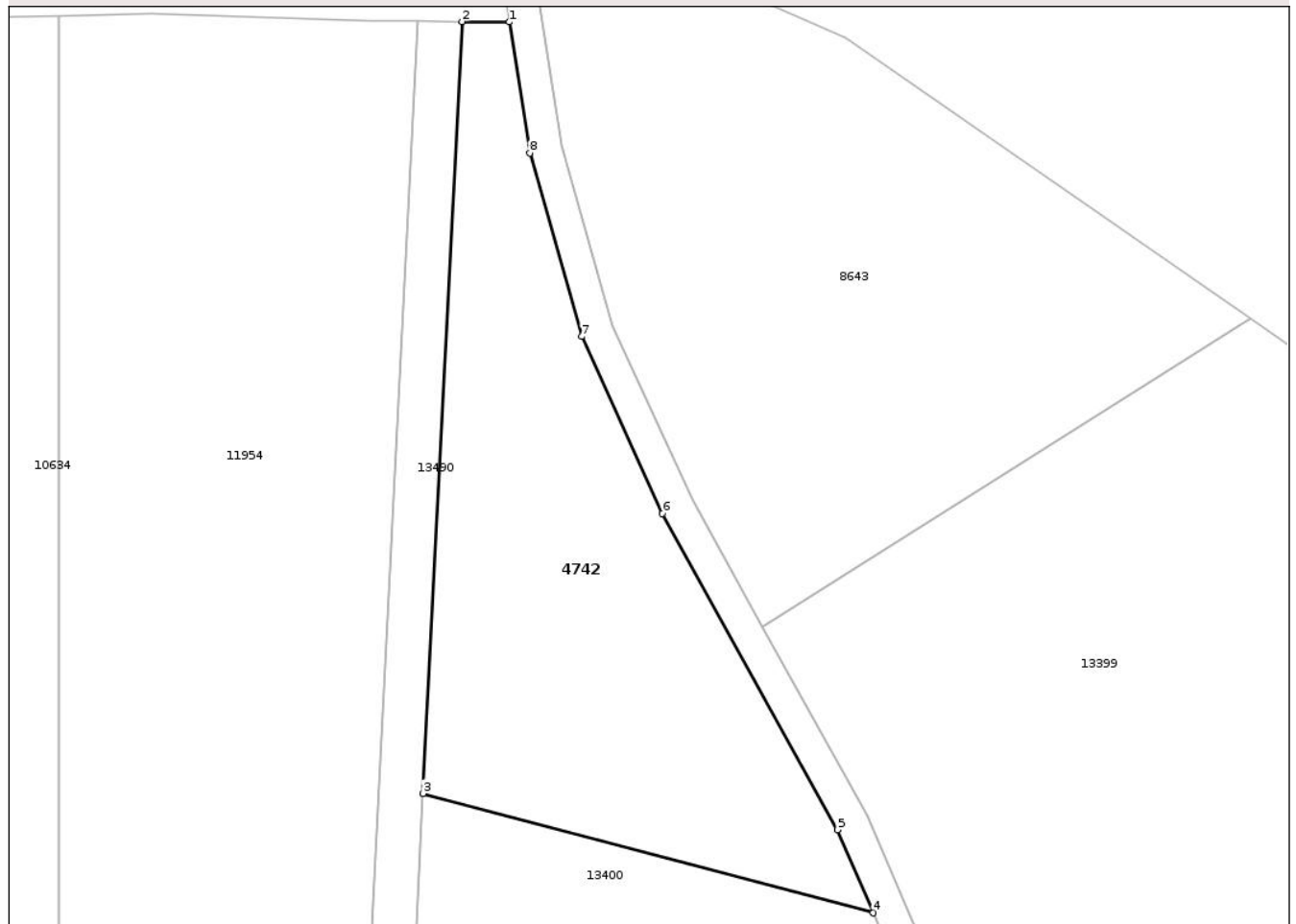
Anexa Nr. 1 La Partea I

Teren

Nr cadastral	Suprafața (mp)*	Observații / Referințe
	1.400	

* Suprafața este determinată în planul de proiecție Stereo 70.

DETALII LINIARE IMOBIL



Date referitoare la teren

Crt	Categorie folosință	Intra vilan	Suprafața (mp)	Tarla	Parcelă	Nr. topo	Observații / Referințe
1	pasune	NU	1.400	35	1134	-	

Lungime Segmente

1) Valorile lungimilor segmentelor sunt obținute din proiecție în plan.

Punct început	X / Y	Punct sfârșit	X / Y	Lungime segment (** (m)
1	474.842,768 558.224,259	2	474.838,479 558.224,288	4.289
2	474.838,479 558.224,288	3	474.834,929 558.154,197	70.181
3	474.834,929 558.154,197	4	474.875,831 558.143,36	42.313
4	474.875,831 558.143,36	5	474.872,604 558.150,912	8.213
5	474.872,604 558.150,912	6	474.856,683 558.179,628	32.834

Punct început	X / Y	Punct sfârșit	X / Y	Lungime segment (** (m)
6	474.856,683 558.179,628	7	474.849,343 558.195,693	17.662
7	474.849,343 558.195,693	8	474.844,635 558.212,362	17.321
8	474.844,635 558.212,362	1	474.842,768 558.224,259	12.043

** Lungimile segmentelor sunt determinate în planul de proiecție Stereo 70 și sunt rotunjite la 1 milimetru.

*** Distanța dintre puncte este formată din segmente cumulate ce sunt mai mici decât valoarea 1 milimetru.

Neutilizabil în Circuitul Civil

**DATE DESPRE IMOBILUL NR. 4743**

Oficiul de Cadastru și Publicitate Imobiliară MUREȘ
Biroul de Cadastru și Publicitate Imobiliară Târgu Mureș

A. Partea I. Descrierea imobilului

TEREN Necunoscut

Adresa: Loc. Bozeni, Jud. Mureș

Nr. Crt	Nr cadastral Nr. topografic	Suprafața* (mp)	Observații / Referințe
A1		1.400	Sector cadastral:13 Teren neimprejmuit;

B. Partea II. Proprietari și acte

Inscrieri privitoare la dreptul de proprietate și alte drepturi reale	Referințe
/	
Act Administrativ nr. 169205, din 25/09/2006 emis de CJSDPAT MUREȘ;	
B1	A1
Intabulare, drept de PROPRIETATE, dobandit prin Reconstituire, cota actuala 1/1, cota initiala 1/1	
1) MAN J JANOS	
2) BAKO I LEONTINA	

C. Partea III. SARCINI .

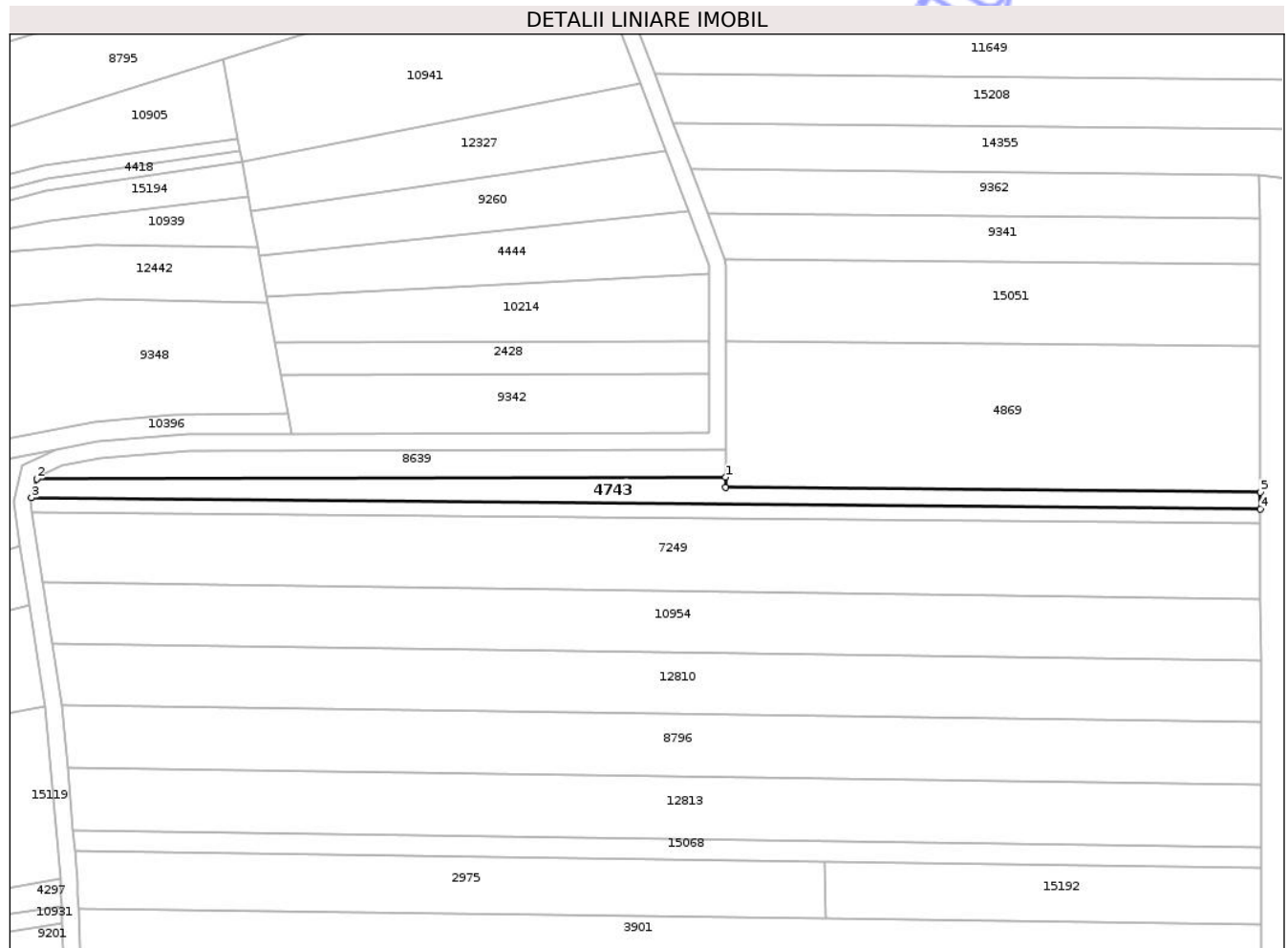
Inscrieri privind dezmembramintele dreptului de proprietate, drepturi reale de garanție și sarcini	Referințe
NU SUNT	

Anexa Nr. 1 La Partea I

Teren

Nr cadastral	Suprafața (mp)*	Observații / Referințe
	1.400	

* Suprafața este determinată în planul de proiecție Stereo 70.



Date referitoare la teren

Crt	Categorie folosință	Intra vilan	Suprafața (mp)	Tarla	Parcelă	Nr. topo	Observații / Referințe
1	arabil	DA	486	33	1088/2	-	
2	arabil	NU	914	33	1088/2	-	

Lungime Segmente

1) Valorile lungimilor segmentelor sunt obținute din proiecție în plan.

Punct început	X / Y	Punct sfârșit	X / Y	Lungime segment (** (m))
1	473.705,101 559.134,56	2	473.541,466 559.134,221	163.635
2	473.541,466 559.134,221	3	473.540,241 559.129,665	4.718
3	473.540,241 559.129,665	4	473.832,191 559.127,04	291.962
4	473.832,191 559.127,04	5	473.832,179 559.130,988	3.948

Punct început	X / Y	Punct sfârșit	X / Y	Lungime segment (** (m)
5	473.832,179 559.130,988	6	473.705,098 559.132,131	127.086
6	473.705,098 559.132,131	1	473.705,101 559.134,56	2.429

** Lungimile segmentelor sunt determinate în planul de proiecție Stereo 70 și sunt rotunjite la 1 milimetru.

*** Distanța dintre puncte este formată din segmente cumulate ce sunt mai mici decât valoarea 1 milimetru.

Neutilizabil în Circuitul Civil

**DATE DESPRE IMOBILUL NR. 4744**

Oficiul de Cadastru și Publicitate Imobiliară MUREȘ
Biroul de Cadastru și Publicitate Imobiliară Târgu Mureș

A. Partea I. Descrierea imobilului

TEREN Extravilan

Adresa: Jud. Mureș

Nr. Crt	Nr cadastral Nr. topografic	Suprafața* (mp)	Observații / Referințe
A1		2.100	Sector cadastral:17 Teren neimprejmuit;

B. Partea II. Proprietari și acte

Inscrieri privitoare la dreptul de proprietate și alte drepturi reale	Referințe
/	
Act Administrativ nr. 169205, din 25/09/2006 emis de CJSDPAT MUREȘ;	
B1	A1
Intabulare, drept de PROPRIETATE, dobandit prin Reconstituire, cota actuala 1/1, cota initiala 1/1	
1) BAKO I LEONTINA	
2) MAN JANOS	

C. Partea III. SARCINI .

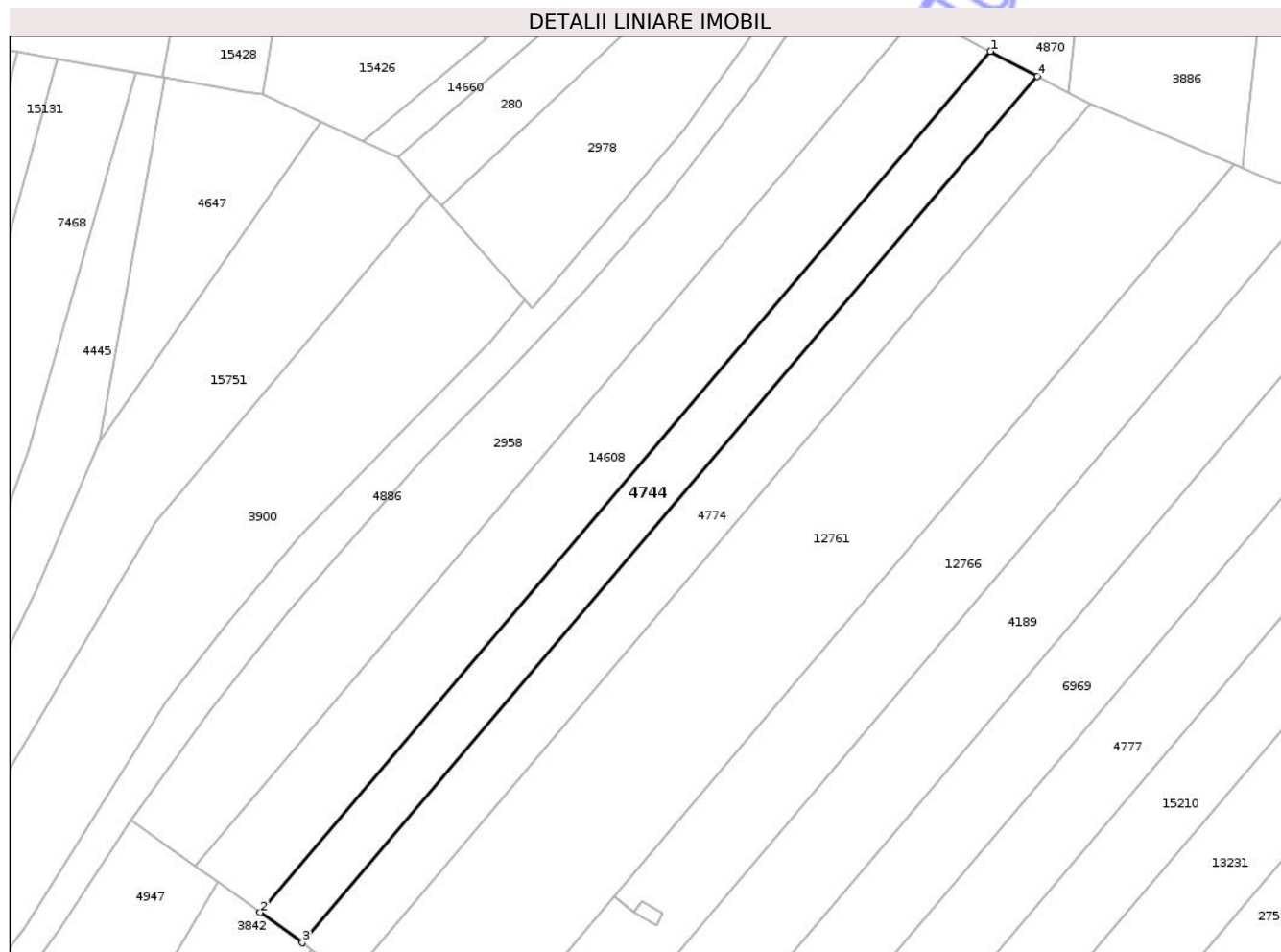
Inscrieri privind dezmembramintele dreptului de proprietate, drepturi reale de garanție și sarcini	Referințe
NU SUNT	

Anexa Nr. 1 La Partea I

Teren

Nr cadastral	Suprafața (mp)*	Observații / Referințe
	2.100	

* Suprafața este determinată în planul de proiecție Stereo 70.



Date referitoare la teren

Crt	Categorie folosință	Intra vilan	Suprafața (mp)	Tarla	Parcelă	Nr. topo	Observații / Referințe
1	faneata	NU	2.100	33	1080/30	-	

Lungime Segmente

1) Valorile lungimilor segmentelor sunt obținute din proiecție în plan.

Punct început	X / Y	Punct sfârșit	X / Y	Lungime segment (** (m)
1	474.313,389 559.009,842	2	474.175,052 558.846,873	213.766
2	474.175,052 558.846,873	3	474.183,063 558.841,177	9.83
3	474.183,063 558.841,177	4	474.322,254 559.005,152	215.086
4	474.322,254 559.005,152	1	474.313,389 559.009,842	10.029

** Lungimile segmentelor sunt determinate în planul de proiecție Stereo 70 și sunt rotunjite la 1 milimetru.

*** Distanţa dintre puncte este formată din segmente cumulate ce sunt mai mici decât valoarea 1 milimetru.

Neutilizabil în Circuitul
Civil

**DATE DESPRE IMOBILUL NR. 4745**

Oficiul de Cadastru și Publicitate Imobiliară MUREȘ
Biroul de Cadastru și Publicitate Imobiliară Târgu Mureș

A. Partea I. Descrierea imobilului

TEREN Extravilan

Adresa: Jud. Mureș

Nr. Crt	Nr cadastral Nr. topografic	Suprafața* (mp)	Observații / Referințe
A1		3.000	Sector cadastral:17 Teren neimprejmuit;

B. Partea II. Proprietari și acte

Inscrieri privitoare la dreptul de proprietate și alte drepturi reale	Referințe
/	
Act Administrativ nr. 169205, din 25/09/2006 emis de CJSDPAT MUREȘ;	
B1	A1
Intabulare, drept de PROPRIETATE, dobandit prin Reconstituire, cota actuala 1/1, cota initiala 1/1	
1) MAN J JANOS	
2) BAKO I LEONTINA	

C. Partea III. SARCINI .

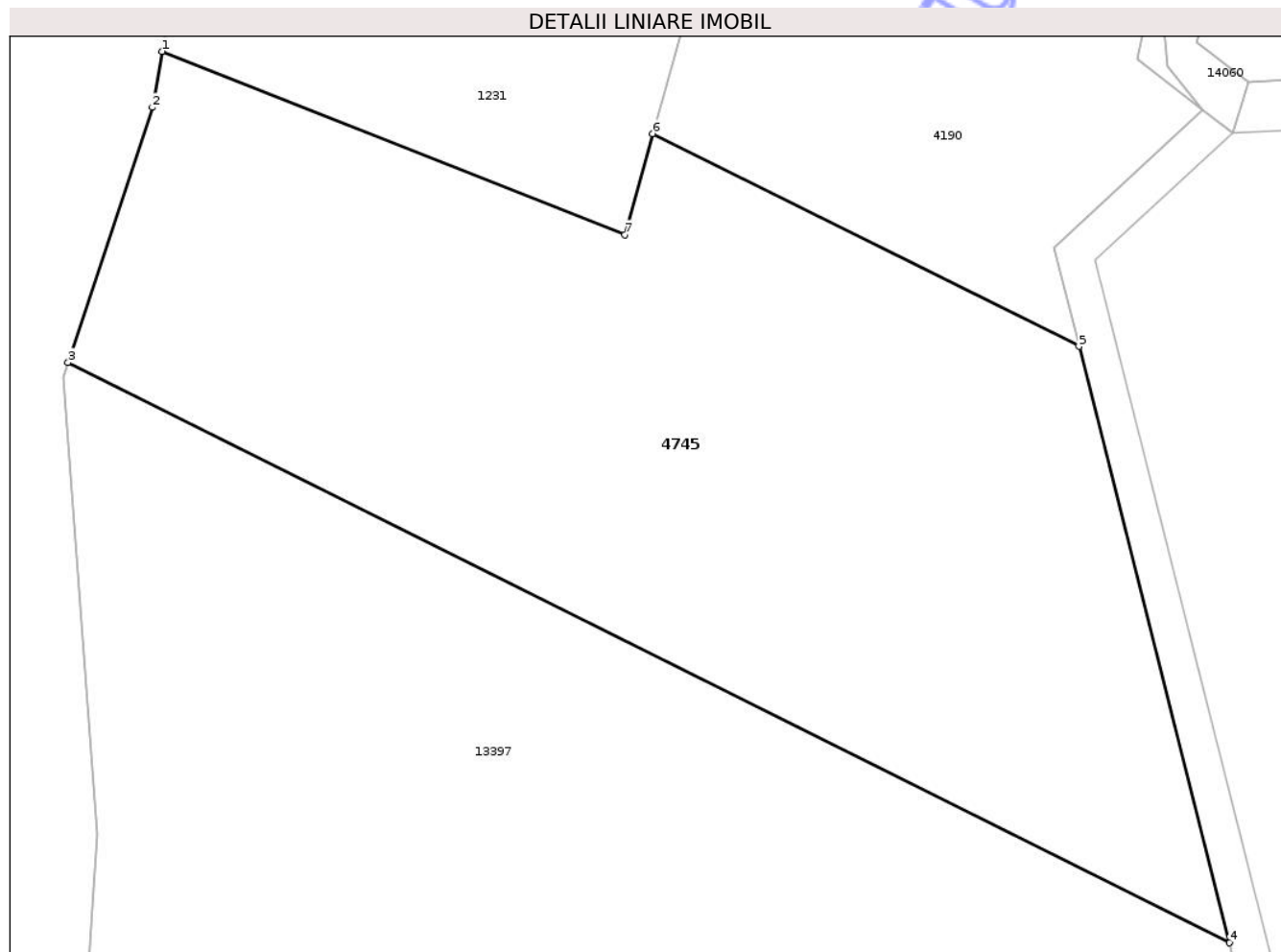
Inscrieri privind dezmembramintele dreptului de proprietate, drepturi reale de garanție și sarcini	Referințe
NU SUNT	

Anexa Nr. 1 La Partea I

Teren

Nr cadastral	Suprafața (mp)*	Observații / Referințe
	3.000	

* Suprafața este determinată în planul de proiecție Stereo 70.



Date referitoare la teren

Crt	Categorie folosință	Intra vilan	Suprafața (mp)	Tarla	Parcelă	Nr. topo	Observații / Referințe
1	faneata	NU	3.000	33	1080/1	-	

Lungime Segmente

1) Valorile lungimilor segmentelor sunt obținute din proiecție în plan.

Punct început	X / Y	Punct sfârșit	X / Y	Lungime segment (** (m)
1	474.882,706 558.754,804	2	474.881,938 558.750,316	4.553
2	474.881,938 558.750,316	3	474.875,171 558.729,881	21.526
3	474.875,171 558.729,881	4	474.968,338 558.683,382	104.126
4	474.968,338 558.683,382	5	474.956,262 558.731,167	49.287
5	474.956,262 558.731,167	6	474.922,09 558.748,222	38.192

Punct început	X / Y	Punct sfârșit	X / Y	Lungime segment (** (m)
6	474.922,09 558.748,222	7	474.919,844 558.740,118	8.409
7	474.919,844 558.740,118	1	474.882,706 558.754,804	39.936

** Lungimile segmentelor sunt determinate în planul de proiecție Stereo 70 și sunt rotunjite la 1 milimetru.

*** Distanța dintre puncte este formată din segmente cumulate ce sunt mai mici decât valoarea 1 milimetru.

Neutilizabil în Circuitul Civil

**DATE DESPRE IMOBILUL NR. 4752**

Oficiul de Cadastru și Publicitate Imobiliară MUREȘ
Biroul de Cadastru și Publicitate Imobiliară Târgu Mureș

A. Partea I. Descrierea imobilului

TEREN Extravilan

Adresa: Jud. Mureș

Nr. Crt	Nr cadastral Nr. topografic	Suprafața* (mp)	Observații / Referințe
A1		5.800	Sector cadastral:10 Teren neimprejmuit;

B. Partea II. Proprietari și acte

Inscrieri privitoare la dreptul de proprietate și alte drepturi reale	Referințe
/	
Act Administrativ nr. 169260, din 12/10/2007 emis de CJSIPT Mures;	
B1	A1
Intabulare, drept de PROPRIETATE, dobandit prin Reconstituire, cota actuala 1/1, cota initiala 1/1	
1) FEKETE I. IOSIF	

C. Partea III. SARCINI .

Inscrieri privind dezmembramintele dreptului de proprietate, drepturi reale de garanție și sarcini	Referințe
NU SUNT	

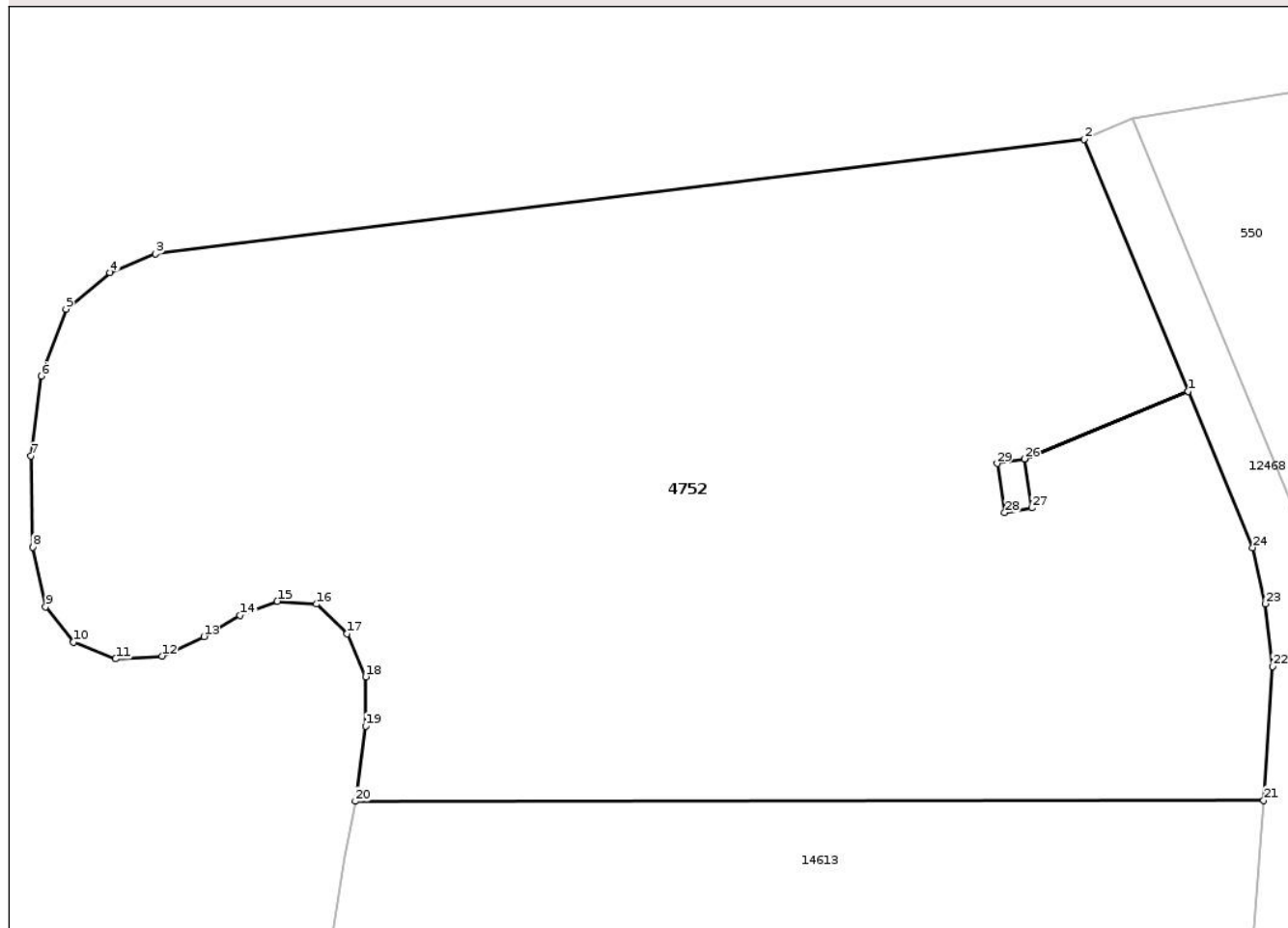
Anexa Nr. 1 La Partea I

Teren

Nr cadastral	Suprafața (mp)*	Observații / Referințe
	5.800	

* Suprafața este determinată în planul de proiecție Stereo 70.

DETALII LINIARE IMOBIL



Date referitoare la teren

Crt	Categorie folosință	Intravilan	Suprafața (mp)	Tarla	Parcelă	Nr. topo	Observații / Referințe
1	arabil	NU	5.800	40	1358/25	-	

Lungime Segmente

1) Valorile lungimilor segmentelor sunt obținute din proiecție în plan.

Punct început	X / Y	Punct sfârșit	X / Y	Lungime segment (** (m)
1	473.391,92 556.754,134	2	473.382,064 556.778,013	25.833
3	473.293,984 556.767,133	4	473.289,663 556.765,37	4.667
5	473.285,491 556.761,921	6	473.283,138 556.755,581	6.763
7	473.282,167 556.747,998	8	473.282,344 556.739,356	8.644
9	473.283,578 556.733,712	10	473.286,224 556.730,361	4.27

Punct început	X / Y	Punct sfârșit	X / Y	Lungime segment (** (m)
2	473.382,064 556.778,013	3	473.293,984 556.767,133	88.749
4	473.289,663 556.765,37	5	473.285,491 556.761,921	5.413
6	473.283,138 556.755,581	7	473.282,167 556.747,998	7.645
8	473.282,344 556.739,356	9	473.283,578 556.733,712	5.777
10	473.286,224 556.730,361	11	473.290,192 556.728,774	4.274

Punct început	X / Y	Punct sfârșit	X / Y	Lungime segment (** (m)
11	473.290,192 556.728,774	12	473.294,601 556.729,038	4.417
13	473.298,57 556.730,89	14	473.302,009 556.732,918	3.992
15	473.305,536 556.734,241	16	473.309,24 556.733,976	3.713
17	473.312,15 556.731,155	18	473.313,914 556.727,098	4.424
19	473.313,914 556.722,424	20	473.312,927 556.715,278	7.214
21	473.399,072 556.715,388	22	473.399,929 556.728,057	12.698
23	473.399,216 556.734,006	24	473.398,035 556.739,317	5.441
25	473.391,921 556.754,131	26	473.376,387 556.747,72	16.805
27	473.377,074 556.743,08	28	473.374,516 556.742,639	2.596
29	473.373,804 556.747,289	30	473.376,387 556.747,723	2.619

Punct început	X / Y	Punct sfârșit	X / Y	Lungime segment (** (m)
12	473.294,601 556.729,038	13	473.298,57 556.730,89	4.38
14	473.302,009 556.732,918	15	473.305,536 556.734,241	3.767
16	473.309,24 556.733,976	17	473.312,15 556.731,155	4.053
18	473.313,914 556.727,098	19	473.313,914 556.722,424	4.674
20	473.312,927 556.715,278	21	473.399,072 556.715,388	86.145
22	473.399,929 556.728,057	23	473.399,216 556.734,006	5.992
24	473.398,035 556.739,317	25	473.391,921 556.754,131	16.026
26	473.376,387 556.747,72	27	473.377,074 556.743,08	4.691
28	473.374,516 556.742,639	29	473.373,804 556.747,289	4.704
30	473.376,387 556.747,723	1	473.391,92 556.754,134	16.804

** Lungimile segmentelor sunt determinate în planul de proiecție Stereo 70 și sunt rotunjite la 1 milimetru.

*** Distanța dintre puncte este formată din segmente cumulate ce sunt mai mici decât valoarea 1 milimetru.

**DATE DESPRE IMOBILUL NR. 4758**

Oficiul de Cadastru și Publicitate Imobiliară MUREȘ
Biroul de Cadastru și Publicitate Imobiliară Târgu Mureș

A. Partea I. Descrierea imobilului

TEREN Extravilan

Adresa: Jud. Mureș

Nr. Crt	Nr cadastral Nr. topografic	Suprafața* (mp)	Observații / Referințe
A1		5.800	Sector cadastral:11 Teren neimprejmuit;

B. Partea II. Proprietari și acte

Inscrieri privitoare la dreptul de proprietate și alte drepturi reale	Referințe
/	
Act Administrativ nr. 169269, din 11/12/2007 emis de CJSIPT Mures;	
B1	A1
Intabulare, drept de PROPRIETATE, dobandit prin Reconstituire, cota actuala 1/1, cota initiala 1/1	
1) DEBRECENI I. AGNES	
2) BAJKO I. EVA	

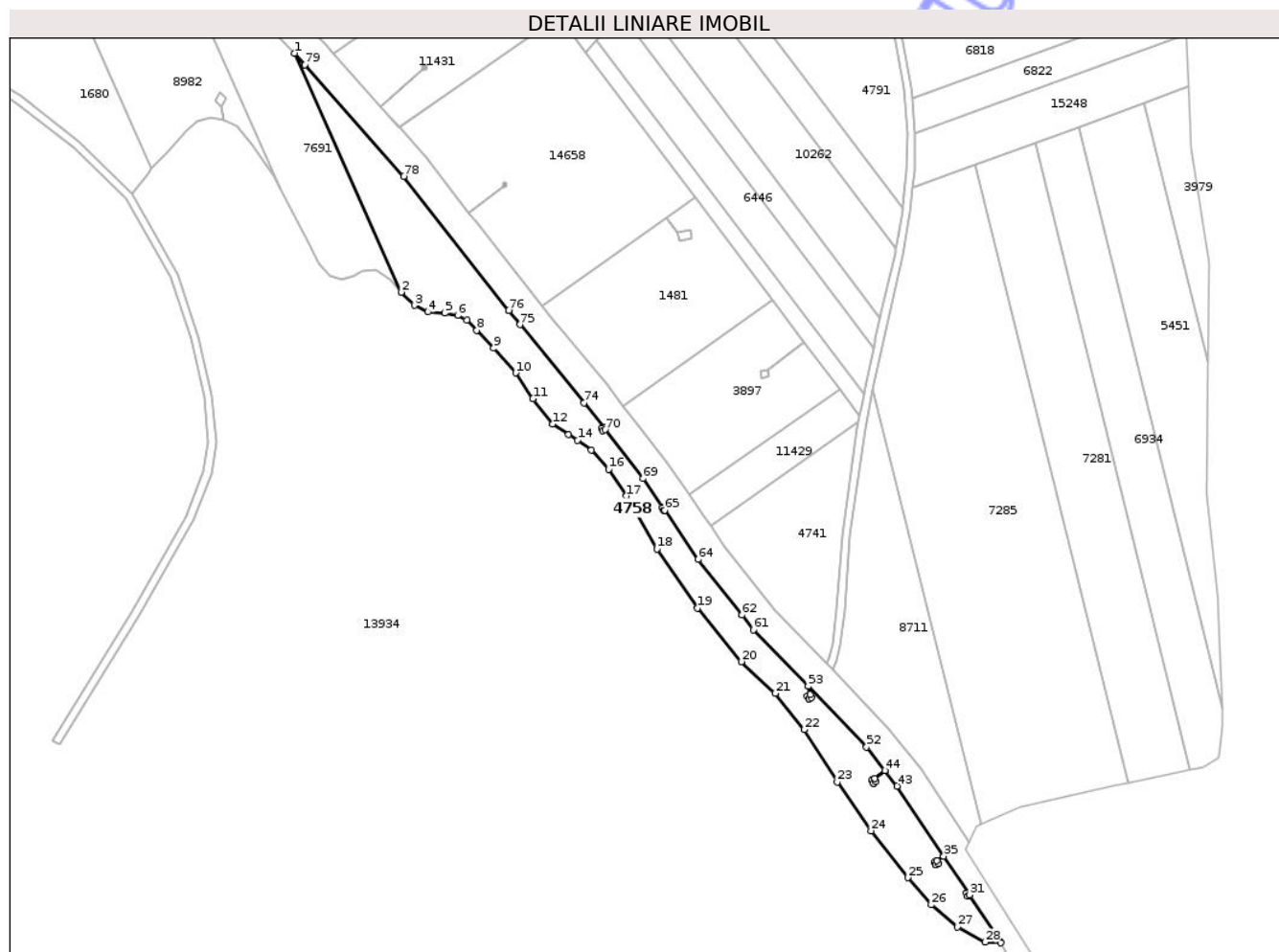
C. Partea III. SARCINI .

Inscrieri privind dezmembramintele dreptului de proprietate, drepturi reale de garanție și sarcini	Referințe
NU SUNT	

Teren

Nr cadastral	Suprafața (mp)*	Observații / Referințe
	5.800	

* Suprafața este determinată în planul de proiecție Stereo 70.



Date referitoare la teren

Crt	Categorie folosință	Intra vilan	Suprafața (mp)	Tarla	Parcelă	Nr. topo	Observații / Referințe
1	arabil	NU	5.800	39	1197/8	-	

Lungime Segmente

1) Valorile lungimilor segmentelor sunt obținute din proiecție în plan.

Punct început	X / Y	Punct sfârșit	X / Y	Lungime segment
1	474.938,39 557.611,467	2	474.978,804 557.521,1	98.99 2
4	474.988,934 557.513,587	5	474.995,397 557.513,206	6.474
7	475.003,664 557.510,59	8	475.007,486 557.506,717	5.441
10	475.022,17 557.490,551	11	475.028,671 557.480,799	11.72
13	475.042,216 557.467,254	14	475.045,594 557.465,117	3.997
16	475.057,387 557.454,07	17	475.064,069 557.443,956	12.12 2
2	474.978,804 557.521,1	3	474.983,816 557.516,127	7.061
5	474.995,397 557.513,206	6	475.000,261 557.512,305	4.947
8	475.007,486 557.506,717	9	475.013,862 557.499,942	9.303
11	475.028,671 557.480,799	12	475.036,256 557.471,227	12.21 3
14	475.045,594 557.465,117	15	475.050,885 557.461,474	6.424
17	475.064,069 557.443,956	18	475.075,627 557.423,91	23.13 9
3	474.983,816 557.516,127	4	474.988,934 557.513,587	5.714
6	475.000,261 557.512,305	7	475.003,664 557.510,59	3.811
9	475.013,862 557.499,942	10	475.022,17 557.490,551	12.53 8
12	475.036,256 557.471,227	13	475.042,216 557.467,254	7.163
15	475.050,885 557.461,474	16	475.057,387 557.454,07	9.854
18	475.075,627 557.423,91	19	475.090,978 557.401,515	27.15 1

Punct început	X / Y	Punct sfârșit	X / Y	Lungime segment	Punct început	X / Y	Punct sfârșit	X / Y	Lungime segment	Punct început	X / Y	Punct sfârșit	X / Y	Lungime segment
19	475.090,978 557.401,515	20	475.107,593 557.381,288	26.176	20	475.107,593 557.381,288	21	475.120,416 557.369,368	17.508	21	475.120,416 557.369,368	22	475.131,433 557.355,643	17.6
22	475.131,433 557.355,643	23	475.143,894 557.335,777	23.451	23	475.143,894 557.335,777	24	475.156,717 557.317,356	22.445	24	475.156,717 557.317,356	25	475.170,623 557.299,657	22.508
25	475.170,623 557.299,657	26	475.179,472 557.289,363	13.575	26	475.179,472 557.289,363	27	475.189,405 557.281,055	12.949	27	475.189,405 557.281,055	28	475.199,88 557.275,276	11.963
28	475.199,88 557.275,276	29	475.205,898 557.275,007	6.024	29	475.205,898 557.275,007	30	475.205,595 557.275,578	0.646	30	475.205,595 557.275,578	31	475.193,984 557.293,122	21.038
31	475.193,984 557.293,122	32	475.193,276 557.292,72	0.814	32	475.193,276 557.292,72	33	475.192,684 557.293,764	1.2	33	475.192,684 557.293,764	34	475.193,32 557.294,125	0.731
34	475.193,32 557.294,125	35	475.184,219 557.307,78	16.41	35	475.184,219 557.307,78	36	475.181,624 557.306,051	3.118	36	475.181,624 557.306,051	37	475.182,215 557.305,01	1.197
37	475.182,215 557.305,01	38	475.181,171 557.304,417	1.201	38	475.181,171 557.304,417	39	475.181,169 557.304,421	0.004	39	475.181,169 557.304,421	40	475.180,579 557.305,461	1.196
40	475.180,579 557.305,461	41	475.181,623 557.306,053	1.2	41	475.181,623 557.306,053	42	475.184,217 557.307,782	3.117	42	475.184,217 557.307,782	43	475.166,545 557.334,295	31.863
43	475.166,545 557.334,295	44	475.161,918 557.340,154	7.466	44	475.161,918 557.340,154	45	475.157,994 557.337,054	5.001	45	475.157,994 557.337,054	46	475.158,585 557.336,013	1.197
46	475.158,585 557.336,013	47	475.157,541 557.335,421	1.2	47	475.157,541 557.335,421	48	475.157,539 557.335,424	0.004	48	475.157,539 557.335,424	49	475.156,949 557.336,465	1.197
49	475.156,949 557.336,465	50	475.157,993 557.337,057	1.2	50	475.157,993 557.337,057	51	475.161,916 557.340,156	4.999	51	475.161,916 557.340,156	52	475.154,925 557.349,007	11.279
52	475.154,925 557.349,007	53	475.132,877 557.372,094	31.924	53	475.132,877 557.372,094	54	475.133,553 557.368,92	3.245	54	475.133,553 557.368,92	55	475.134,145 557.367,877	1.199
55	475.134,145 557.367,877	56	475.133,101 557.367,284	1.201	56	475.133,101 557.367,284	57	475.133,1 557.367,288	0.004	57	475.133,1 557.367,288	58	475.132,509 557.368,328	1.196
58	475.132,509 557.368,328	59	475.133,55 557.368,919	1.197	59	475.133,55 557.368,919	60	475.132,873 557.372,098	3.25	60	475.132,873 557.372,098	61	475.112,126 557.393,411	29.744
61	475.112,126 557.393,411	62	475.107,765 557.398,979	7.073	62	475.107,765 557.398,979	63	475.107,763 557.398,982	0.004	63	475.107,763 557.398,982	64	475.091,311 557.419,988	26.682
64	475.091,311 557.419,988	65	475.078,545 557.438,643	22.605	65	475.078,545 557.438,643	66	475.078,266 557.438,485	0.321	66	475.078,266 557.438,485	67	475.077,674 557.439,529	1.2
67	475.077,674 557.439,529	68	475.077,865 557.439,637	0.219	68	475.077,865 557.439,637	69	475.070,382 557.450,573	13.251	69	475.070,382 557.450,573	70	475.056,058 557.469,057	23.385
70	475.056,058 557.469,057	71	475.055,241 557.468,593	0.94	71	475.055,241 557.468,593	72	475.054,648 557.469,637	1.201	72	475.054,648 557.469,637	73	475.055,316 557.470,016	0.768
73	475.055,316 557.470,016	74	475.048,121 557.479,3	11.746	74	475.048,121 557.479,3	75	475.023,771 557.508,798	38.25	75	475.023,771 557.508,798	76	475.019,577 557.514,127	6.781
76	475.019,577 557.514,127	77	475.019,575 557.514,13	0.004	77	475.019,575 557.514,13	78	474.979,697 557.564,801	64.481	78	474.979,697 557.564,801	79	474.942,48 557.607,156	56.383
79	474.942,48 557.607,156	1	474.938,39 557.611,467	5.942										

** Lungimile segmentelor sunt determinate în planul de proiecție Stereo 70 și sunt rotunjite la 1 milimetru.

*** Distanța dintre puncte este formată din segmente cumulate ce sunt mai mici decât valoarea 1 milimetru.

**DATE DESPRE IMOBILUL NR. 4765**

Oficiul de Cadastru și Publicitate Imobiliară MUREȘ
Biroul de Cadastru și Publicitate Imobiliară Târgu Mureș

A. Partea I. Descrierea imobilului

TEREN Extravilan

Adresa: Jud. Mureș

Nr. Crt	Nr cadastral Nr. topografic	Suprafața* (mp)	Observații / Referințe
A1		3.500	Sector cadastral:14 Teren neimprejmuit;

B. Partea II. Proprietari și acte

Inscrieri privitoare la dreptul de proprietate și alte drepturi reale	Referințe
/	
Act Administrativ nr. 72534, din 21/12/2005 emis de CJSDPAT MURES;	
B1	A1
Intabulare, drept de PROPRIETATE, dobandit prin Reconstituire, cota actuala 1/1, cota initiala 1/1	
1) PALOTAS L LAJOS	

C. Partea III. SARCINI .

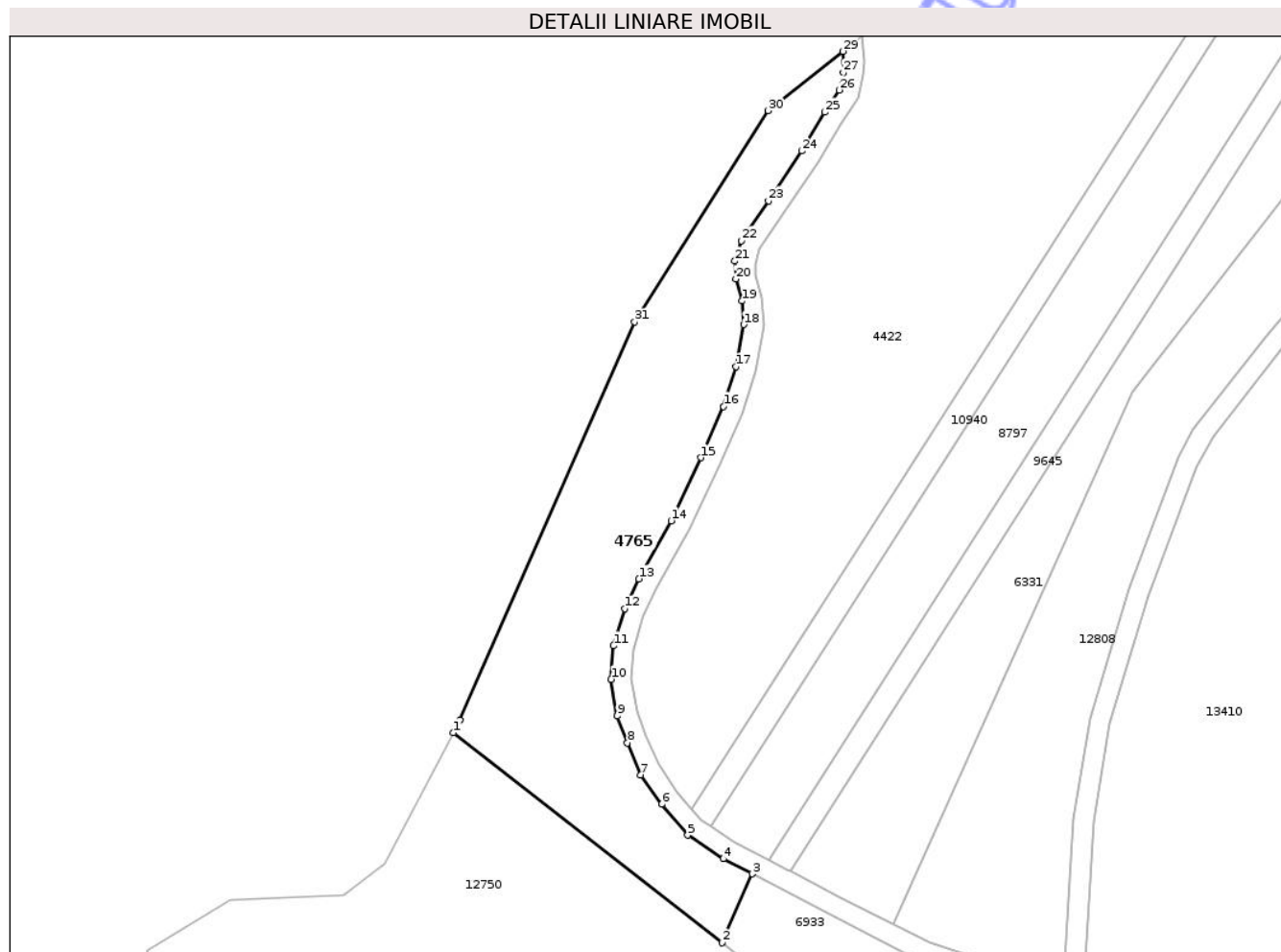
Inscrieri privind dezmembramintele dreptului de proprietate, drepturi reale de garanție și sarcini	Referințe
NU SUNT	

Anexa Nr. 1 La Partea I

Teren

Nr cadastral	Suprafața (mp)*	Observații / Referințe
	3.500	

* Suprafața este determinată în planul de proiecție Stereo 70.



Date referitoare la teren

Crt	Categorie folosință	Intravilan	Suprafața (mp)	Tarla	Parcelă	Nr. topo	Observații / Referințe
1	pașune	NU	3.500	29	1018/24	-	

Lungime Segmente

1) Valorile lungimilor segmentelor sunt obținute din proiecție în plan.

Punct început	X / Y	Punct sfârșit	X / Y	Lungime segment (** (m))	Punct început	X / Y	Punct sfârșit	X / Y	Lungime segment (** (m))
1	472.637,118 559.287,732	2	472.690,359 559.246,14	67.561	2	472.690,359 559.246,14	3	472.696,351 559.259,794	14.911
3	472.696,351 559.259,794	4	472.690,625 559.262,779	6.457	4	472.690,625 559.262,779	5	472.683,559 559.267,45	8.47
5	472.683,559 559.267,45	6	472.678,41 559.273,557	7.988	6	472.678,41 559.273,557	7	472.674,234 559.279,404	7.185
7	472.674,234 559.279,404	8	472.671,621 559.285,698	6.815	8	472.671,621 559.285,698	9	472.669,598 559.291,052	5.723
9	472.669,598 559.291,052	10	472.668,384 559.298,336	7.384	10	472.668,384 559.298,336	11	472.668,875 559.304,957	6.639

Punct început	X / Y	Punct sfârșit	X / Y	Lungime segment (** (m)	Punct început	X / Y	Punct sfârșit	X / Y	Lungime segment (** (m)
11	472.668,875 559.304,957	12	472.671,037 559.312,284	7.639	12	472.671,037 559.312,284	13	472.673,873 559.318,193	6.554
13	472.673,873 559.318,193	14	472.680,267 559.329,724	13.185	14	472.680,267 559.329,724	15	472.686,168 559.342,208	13.808
15	472.686,168 559.342,208	16	472.690,68 559.352,359	11.109	16	472.690,68 559.352,359	17	472.693,123 559.360,243	8.254
17	472.693,123 559.360,243	18	472.694,655 559.368,561	8.458	18	472.694,655 559.368,561	19	472.694,343 559.373,236	4.685
19	472.694,343 559.373,236	20	472.693,079 559.377,604	4.547	20	472.693,079 559.377,604	21	472.692,943 559.381,15	3.549
21	472.692,943 559.381,15	22	472.694,156 559.385,195	4.223	22	472.694,156 559.385,195	23	472.699,579 559.393,095	9.582
23	472.699,579 559.393,095	24	472.706,169 559.402,979	11.879	24	472.706,169 559.402,979	25	472.710,735 559.410,627	8.907
25	472.710,735 559.410,627	26	472.713,644 559.415,045	5.29	26	472.713,644 559.415,045	27	472.714,438 559.418,517	3.562
27	472.714,438 559.418,517	28	472.714,537 559.420,588	2.073	28	472.714,537 559.420,588	29	472.714,321 559.422,683	2.106
29	472.714,321 559.422,683	30	472.699,507 559.410,973	18.883	30	472.699,507 559.410,973	31	472.673,056 559.369,121	49.51
31	472.673,056 559.369,121	32	472.638,43 559.290,229	86.156	32	472.638,43 559.290,229	1	472.637,118 559.287,732	2.821

** Lungimile segmentelor sunt determinate în planul de proiecție Stereo 70 și sunt rotunjite la 1 milimetru.

*** Distanța dintre puncte este formată din segmente cumulate ce sunt mai mici decât valoarea 1 milimetru.

**DATE DESPRE IMOBILUL NR. 4766**

Oficiul de Cadastru și Publicitate Imobiliară MUREȘ
Biroul de Cadastru și Publicitate Imobiliară Târgu Mureș

A. Partea I. Descrierea imobilului

TEREN Extravilan

Adresa: Jud. Mureș

Nr. Crt	Nr cadastral Nr. topografic	Suprafața* (mp)	Observații / Referințe
A1		5.800	Sector cadastral:14 Teren neimprejmuit;

B. Partea II. Proprietari și acte

Inscrieri privitoare la dreptul de proprietate și alte drepturi reale	Referințe
/	
Act Administrativ nr. 72534, din 21/12/2005 emis de CJSDPAT MURES;	
B1	A1
Intabulare, drept de PROPRIETATE, dobandit prin Reconstituire, cota actuala 1/1, cota initiala 1/1	
1) PALOTAS L LAJOS	

C. Partea III. SARCINI .

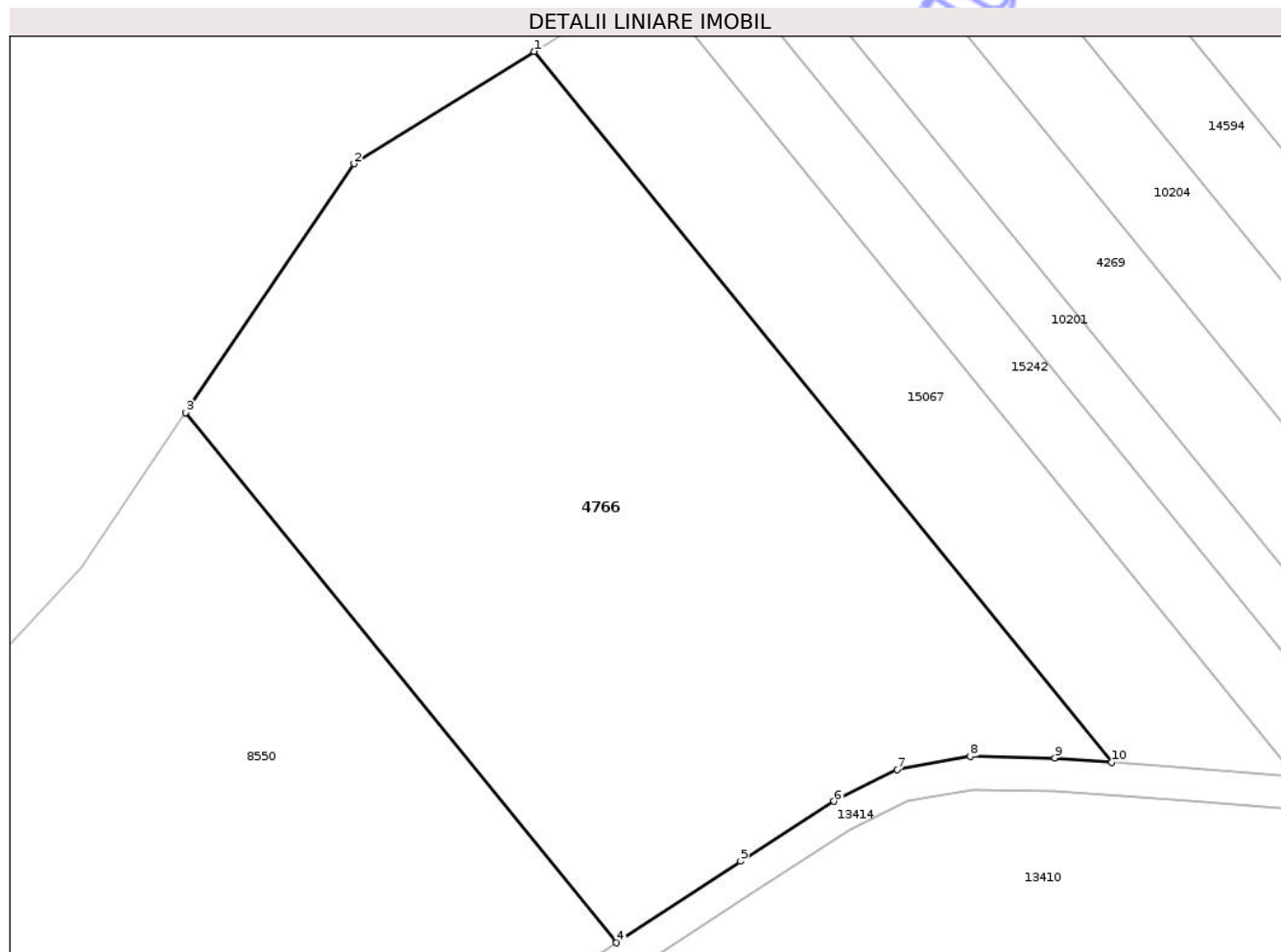
Inscrieri privind dezmembramintele dreptului de proprietate, drepturi reale de garanție și sarcini	Referințe
NU SUNT	

Anexa Nr. 1 La Partea I

Teren

Nr cadastral	Suprafața (mp)*	Observații / Referințe
	5.800	

* Suprafața este determinată în planul de proiecție Stereo 70.



Date referitoare la teren

Crt	Categorie folosință	Intra vilan	Suprafața (mp)	Tarla	Parcelă	Nr. topo	Observații / Referințe
1	pasune	NU	5.800	29	1018/23	-	

Lungime Segmente

1) Valorile lungimilor segmentelor sunt obținute din proiecție în plan.

Punct început	X / Y	Punct sfârșit	X / Y	Lungime segment (** (m)
1	473.115,205 559.584,038	2	473.093,276 559.570,38	25.835
2	473.093,276 559.570,38	3	473.072,782 559.540,077	36.582
3	473.072,782 559.540,077	4	473.125,245 559.475,553	83.161
4	473.125,245 559.475,553	5	473.140,372 559.485,478	18.092
5	473.140,372 559.485,478	6	473.151,754 559.492,769	13.517

Punct început	X / Y	Punct sfârșit	X / Y	Lungime segment (** (m)
6	473.151,754 559.492,769	7	473.159,428 559.496,652	8.6
7	473.159,428 559.496,652	8	473.168,374 559.498,237	9.085
8	473.168,374 559.498,237	9	473.178,682 559.498,056	10.31
9	473.178,682 559.498,056	10	473.185,556 559.497,514	6.895
10	473.185,556 559.497,514	1	473.115,205 559.584,038	111.515

** Lungimile segmentelor sunt determinate în planul de proiecție Stereo 70 și sunt rotunjite la 1 milimetru.

*** Distanța dintre puncte este formată din segmente cumulate ce sunt mai mici decât valoarea 1 milimetru.

Neutilizabil în Circuitul Civil

**DATE DESPRE IMOBILUL NR. 4767**

Oficiul de Cadastru și Publicitate Imobiliară MUREȘ
Biroul de Cadastru și Publicitate Imobiliară Târgu Mureș

A. Partea I. Descrierea imobilului

TEREN Extravilan

Adresa: Jud. Mureș

Nr. Crt	Nr cadastral Nr. topografic	Suprafața* (mp)	Observații / Referințe
A1		2.400	Sector cadastral:16 Teren neimprejmit;

B. Partea II. Proprietari și acte

Inscrieri privitoare la dreptul de proprietate și alte drepturi reale	Referințe
/	
Act Administrativ nr. 72534, din 21/12/2005 emis de CJSDPAT MURES;	
B1	A1
Intabulare, drept de PROPRIETATE, dobandit prin Reconstituire, cota actuala 1/1, cota initiala 1/1	
1) PALOTAS L LAJOS	

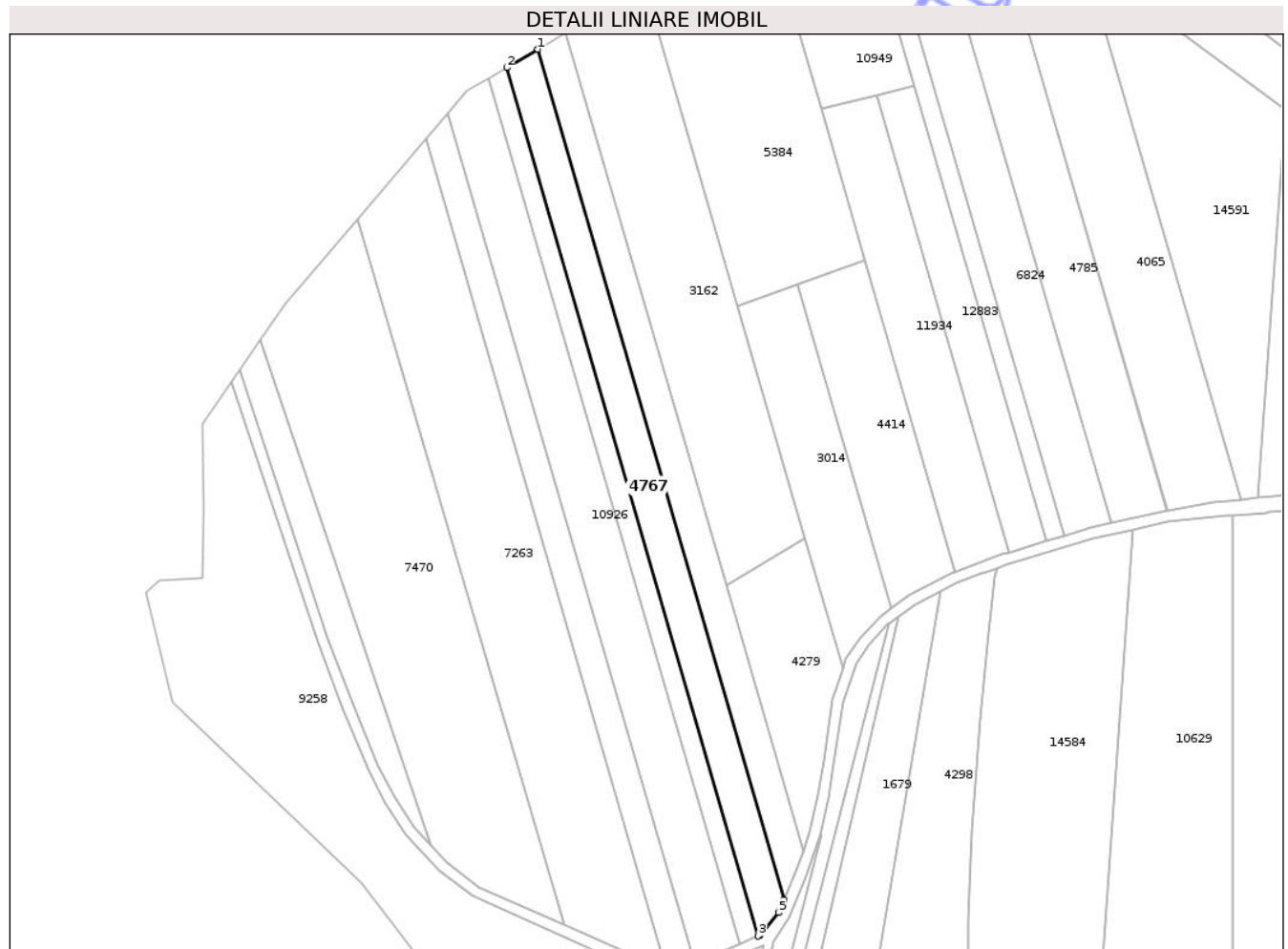
C. Partea III. SARCINI .

Inscrieri privind dezmembramintele dreptului de proprietate, drepturi reale de garanție și sarcini	Referințe
NU SUNT	

Teren

Nr cadastral	Suprafața (mp)*	Observații / Referințe
	2.400	

* Suprafața este determinată în planul de proiecție Stereo 70.



Date referitoare la teren

Crt	Categorie folosință	Intra vilan	Suprafața (mp)	Tarla	Parcelă	Nr. topo	Observații / Referințe
1	faneata	NU	2.400	31	1070/34	-	

Lungime Segmente

1) Valorile lungimilor segmentelor sunt obținute din proiecție în plan.

Punct început	X / Y	Punct sfârșit	X / Y	Lungime segment (** (m)
1	475.138,796 558.474,463	2	475.130,173 558.469,399	10.0
2	475.130,173 558.469,399	3	475.199,66 558.229,73	249.539
3	475.199,66 558.229,73	4	475.200,09 558.229,915	0.468
4	475.200,09 558.229,915	5	475.205,369 558.236,18	8.193
5	475.205,369 558.236,18	6	475.206,863 558.239,69	3.815

Punct început	X / Y	Punct sfârșit	X / Y	Lungime segment (** (m)
6	475.206,863 558.239,69	1	475.138,796 558.474,463	244.441

** Lungimile segmentelor sunt determinate în planul de proiecție Stereo 70 și sunt rotunjite la 1 milimetru.

*** Distanța dintre puncte este formată din segmente cumulate ce sunt mai mici decât valoarea 1 milimetru.

Neutilizabil în Circuitul Civil

**DATE DESPRE IMOBILUL NR. 4768**

Oficiul de Cadastru și Publicitate Imobiliară MUREȘ
Biroul de Cadastru și Publicitate Imobiliară Târgu Mureș

A. Partea I. Descrierea imobilului

TEREN Extravilan

Adresa: Jud. Mureș

Nr. Crt	Nr cadastral Nr. topografic	Suprafața* (mp)	Observații / Referințe
A1		1.200	Sector cadastral:13 Teren neimprejmuit;

B. Partea II. Proprietari și acte

Inscrieri privitoare la dreptul de proprietate și alte drepturi reale	Referințe
/	
Act Administrativ nr. 72534, din 21/12/2005 emis de CJSDPAT MURES;	
B1	A1
Intabulare, drept de PROPRIETATE, dobandit prin Reconstituire, cota actuala 1/1, cota initiala 1/1	
1) PALOTAS L LAJOS	

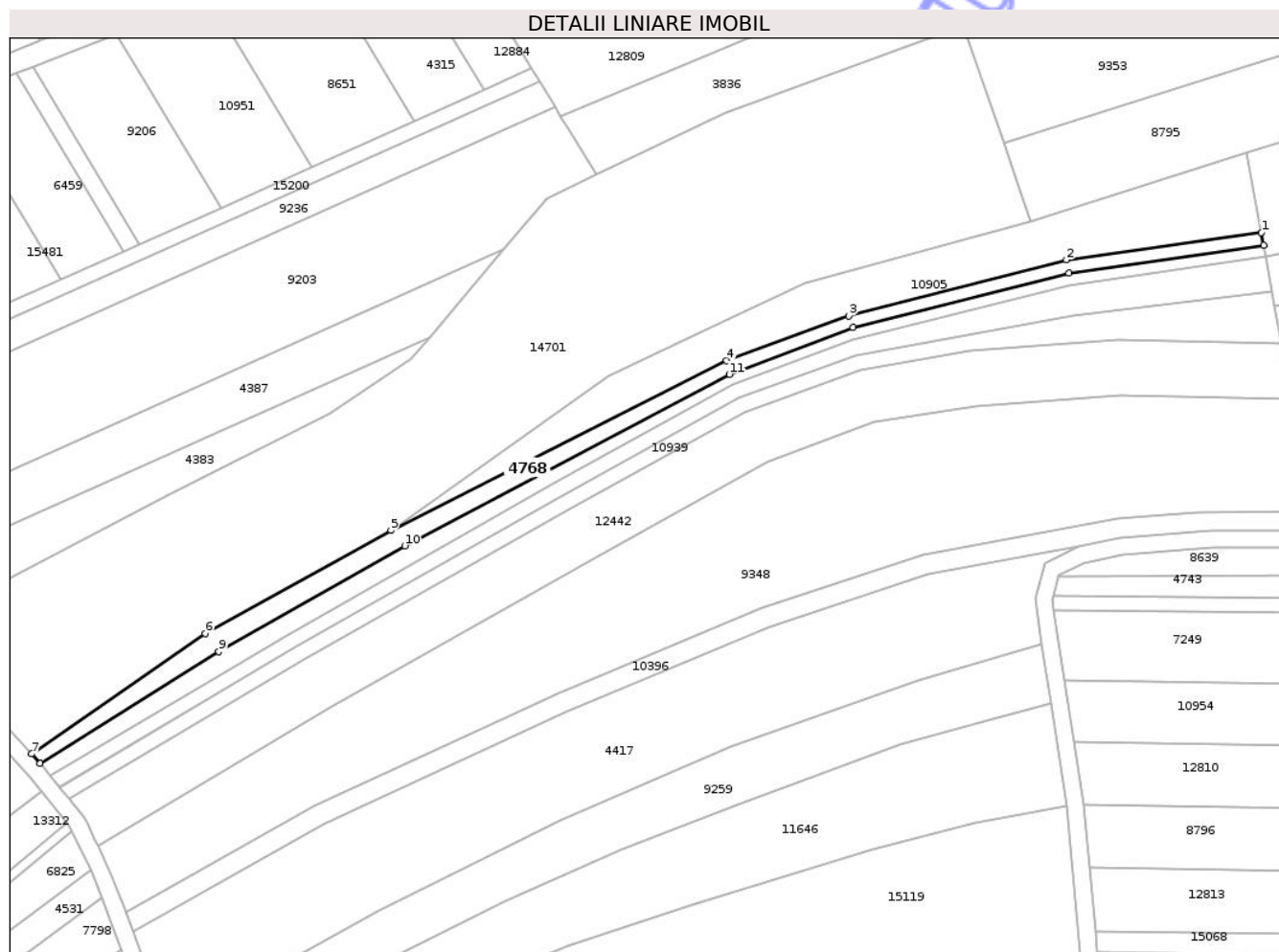
C. Partea III. SARCINI .

Inscrieri privind dezmembramintele dreptului de proprietate, drepturi reale de garanție și sarcini	Referințe
NU SUNT	

Teren

Nr cadastral	Suprafața (mp)*	Observații / Referințe
	1.200	

* Suprafața este determinată în planul de proiecție Stereo 70.



Date referitoare la teren

Crt	Categorie folosință	Intra vilan	Suprafața (mp)	Tarla	Parcelă	Nr. topo	Observații / Referințe
1	arabil	NU	1.200	29	1088/133	-	

Lungime Segmente

1) Valorile lungimilor segmentelor sunt obținute din proiecție în plan.

Punct început	X / Y	Punct sfârșit	X / Y	Lungime segment (** (m)
1	473.589,19 559.214,993	2	473.543,285 559.208,588	46.35
2	473.543,285 559.208,588	3	473.492,103 559.195,418	52.849
3	473.492,103 559.195,418	4	473.463,341 559.184,899	30.625
4	473.463,341 559.184,899	5	473.384,304 559.144,975	88.548
5	473.384,304 559.144,975	6	473.340,631 559.120,767	49.934

Punct început	X / Y	Punct sfârșit	X / Y	Lungime segment (** (m)
6	473.340,631 559.120,767	7	473.299,79 559.092,42	49.715
7	473.299,79 559.092,42	8	473.301,787 559.090,195	2.99
8	473.301,787 559.090,195	9	473.343,811 559.116,532	49.595
9	473.343,811 559.116,532	10	473.387,613 559.141,367	50.353
10	473.387,613 559.141,367	11	473.463,989 559.181,685	86.365
11	473.463,989 559.181,685	12	473.493,064 559.192,647	31.073
12	473.493,064 559.192,647	13	473.543,94 559.205,446	52.461
13	473.543,94 559.205,446	14	473.589,728 559.212,038	46.26
14	473.589,728 559.212,038	1	473.589,19 559.214,993	3.004

** Lungimile segmentelor sunt determinate în planul de proiecție Stereo 70 și sunt rotunjite la 1 milimetru.

*** Distanța dintre puncte este formată din segmente cumulate ce sunt mai mici decât valoarea 1 milimetru.

**DATE DESPRE IMOBILUL NR. 4769**

Oficiul de Cadastru și Publicitate Imobiliară MUREȘ
Biroul de Cadastru și Publicitate Imobiliară Târgu Mureș

A. Partea I. Descrierea imobilului

TEREN Extravilan

Adresa: Jud. Mureș

Nr. Crt	Nr cadastral Nr. topografic	Suprafața* (mp)	Observații / Referințe
A1		2.100	Sector cadastral:16 Teren neimprejmuit;

B. Partea II. Proprietari și acte

Inscrieri privitoare la dreptul de proprietate și alte drepturi reale	Referințe
/	
Act Administrativ nr. 72534, din 21/12/2005 emis de CJSDPAT MURES;	
B1	A1
Intabulare, drept de PROPRIETATE, dobandit prin Reconstituire, cota actuala 1/1, cota initiala 1/1	
1) PALOTAS L LAJOS	

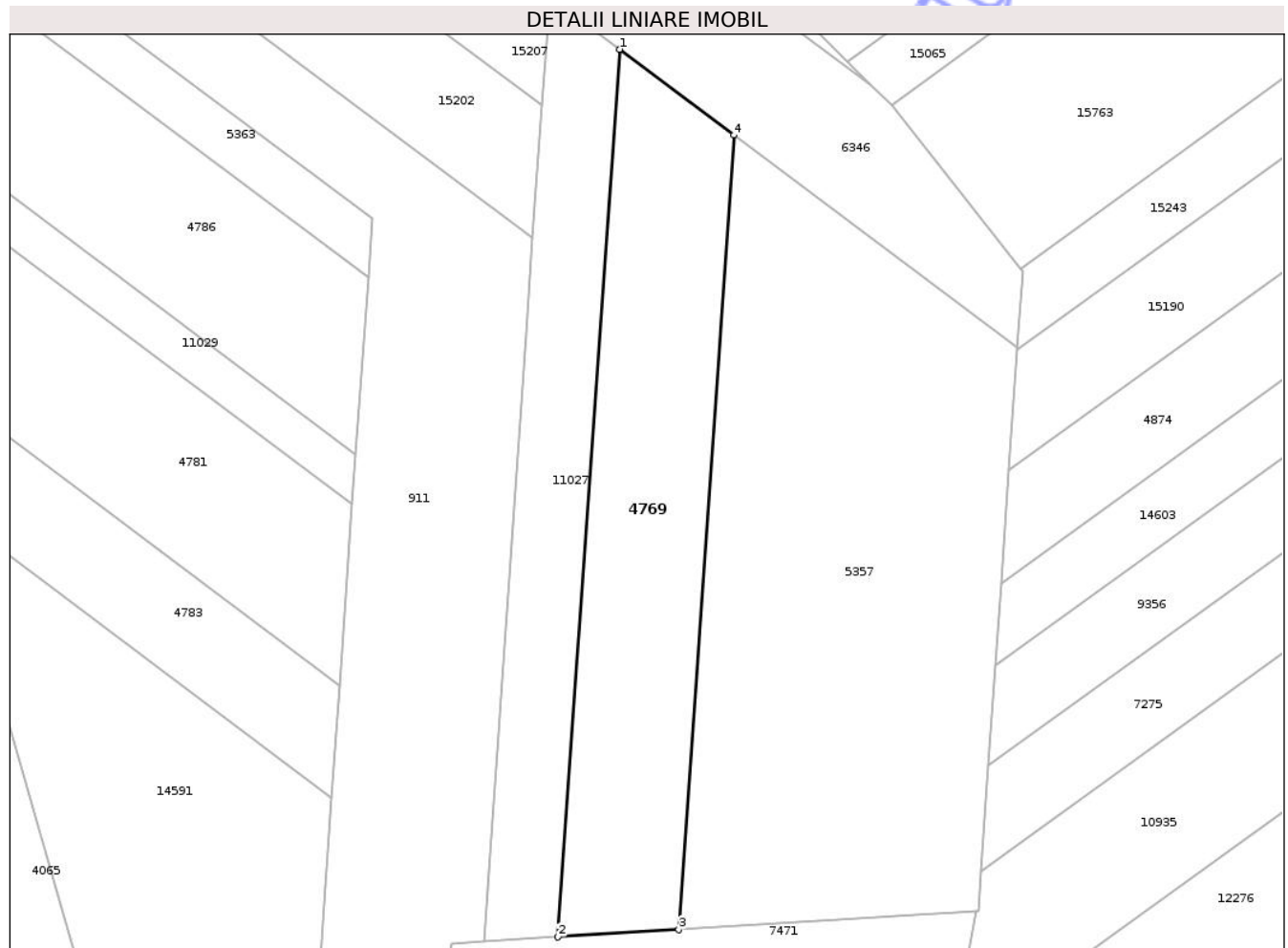
C. Partea III. SARCINI .

Inscrieri privind dezmembramintele dreptului de proprietate, drepturi reale de garanție și sarcini	Referințe
NU SUNT	

Teren

Nr cadastral	Suprafața (mp)*	Observații / Referințe
	2.100	

* Suprafața este determinată în planul de proiecție Stereo 70.



Date referitoare la teren

Crt	Categorie folosință	Intra vilan	Suprafața (mp)	Tarla	Parcelă	Nr. topo	Observații / Referințe
1	faneata	NU	2.100	31	1070/81	-	

Lungime Segmente

1) Valorile lungimilor segmentelor sunt obținute din proiecție în plan.

Punct început	X / Y	Punct sfârșit	X / Y	Lungime segment (** (m)
1	475.386,732 558.565,424	2	475.377,852 558.437,662	128.07
2	475.377,852 558.437,662	3	475.395,274 558.438,724	17.454
3	475.395,274 558.438,724	4	475.403,221 558.553,069	114.621
4	475.403,221 558.553,069	1	475.386,732 558.565,424	20.604

** Lungimile segmentelor sunt determinate în planul de proiecție Stereo 70 și sunt rotunjite la 1 milimetru.

*** Distanţa dintre puncte este formată din segmente cumulate ce sunt mai mici decât valoarea 1 milimetru.

Neutilizabil în Circuitul
Civil

**DATE DESPRE IMOBILUL NR. 4771**

Oficiul de Cadastru și Publicitate Imobiliară MUREȘ
Biroul de Cadastru și Publicitate Imobiliară Târgu Mureș

A. Partea I. Descrierea imobilului

TEREN Extravilan

Adresa: Jud. Mureș

Nr. Crt	Nr cadastral Nr. topografic	Suprafața* (mp)	Observații / Referințe
A1		900	Sector cadastral:16 Teren neimprejmuit;

B. Partea II. Proprietari și acte

Inscrieri privitoare la dreptul de proprietate și alte drepturi reale	Referințe
/	
Act Administrativ nr. 72534, din 21/12/2005 emis de CJSDPAT MURES;	
B1	A1
Intabulare, drept de PROPRIETATE, dobandit prin Reconstituire, cota actuala 1/1, cota initiala 1/1	
1) PALOTAS L LAJOS	

C. Partea III. SARCINI .

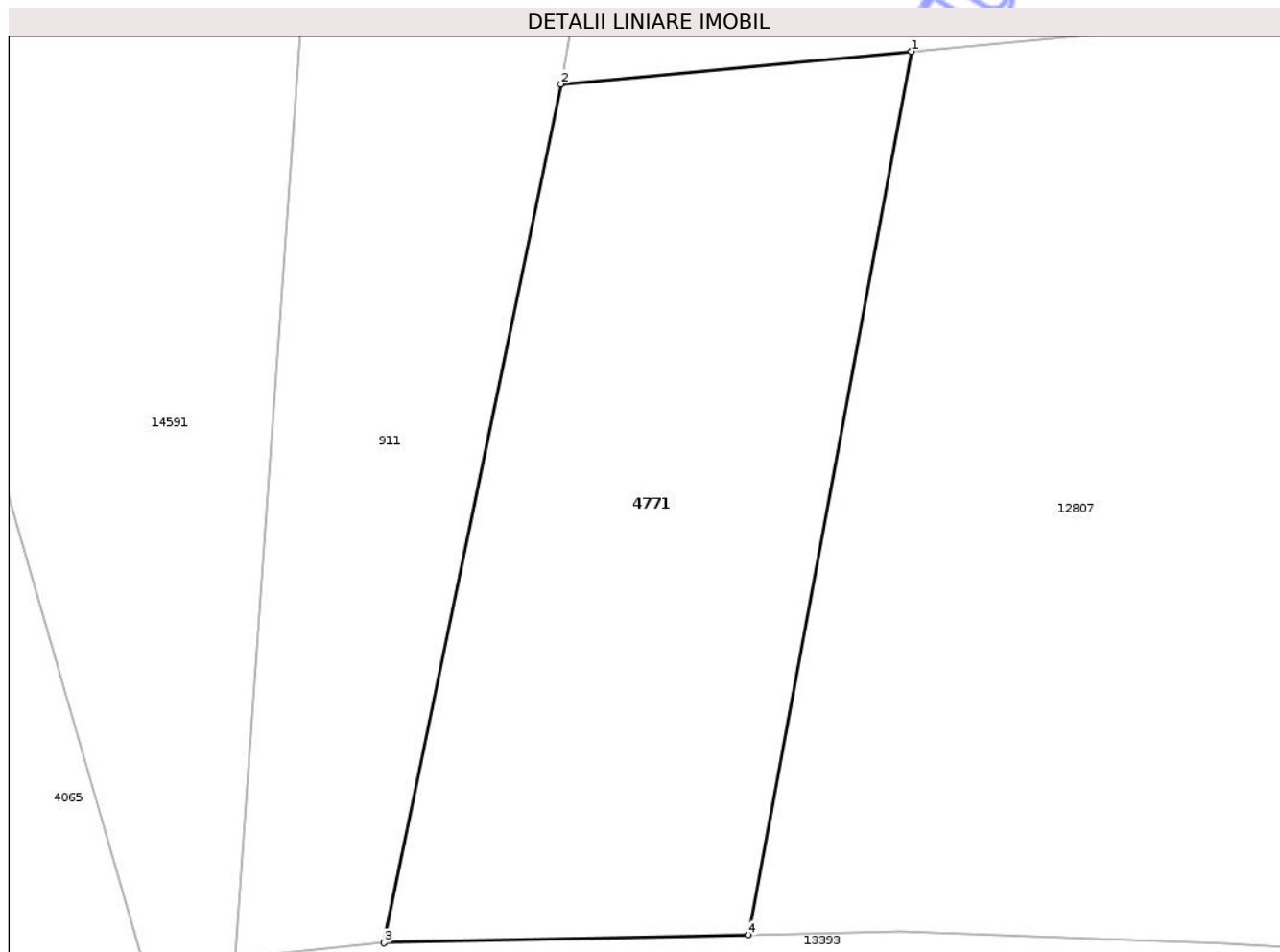
Inscrieri privind dezmembramintele dreptului de proprietate, drepturi reale de garanție și sarcini	Referințe
NU SUNT	

Anexa Nr. 1 La Partea I

Teren

Nr cadastral	Suprafața (mp)*	Observații / Referințe
	900	

* Suprafața este determinată în planul de proiecție Stereo 70.



Date referitoare la teren

Crt	Categorie folosință	Intra vilan	Suprafața (mp)	Tarla	Parcelă	Nr. topo	Observații / Referințe
1	arabil	NU	900	31	1070/48	-	

Lungime Segmente

1) Valorile lungimilor segmentelor sunt obținute din proiecție în plan.

Punct început	X / Y	Punct sfârșit	X / Y	Lungime segment (** (m)
1	475.374,41 558.399,764	2	475.355,451 558.398,005	19.04
2	475.355,451 558.398,005	3	475.345,903 558.351,584	47.393
3	475.345,903 558.351,584	4	475.365,605 558.352,008	19.707
4	475.365,605 558.352,008	1	475.374,41 558.399,764	48.561

** Lungimile segmentelor sunt determinate în planul de proiecție Stereo 70 și sunt rotunjite la 1 milimetru.

*** Distanţa dintre puncte este formată din segmente cumulate ce sunt mai mici decât valoarea 1 milimetru.

Neutilizabil în Circuitul
Civil

**DATE DESPRE IMOBILUL NR. 4773**

Oficiul de Cadastru și Publicitate Imobiliară MUREȘ
Biroul de Cadastru și Publicitate Imobiliară Târgu Mureș

A. Partea I. Descrierea imobilului

TEREN Extravilan

Adresa: Jud. Mureș

Nr. Crt	Nr cadastral Nr. topografic	Suprafața* (mp)	Observații / Referințe
A1		3.900	Sector cadastral:19 Teren neimprejmuit;

B. Partea II. Proprietari și acte

Inscrieri privitoare la dreptul de proprietate și alte drepturi reale	Referințe
/	
Act Administrativ nr. 72534, din 21/12/2005 emis de CJSDPAT MURES;	
B1	A1
Intabulare, drept de PROPRIETATE, dobandit prin Reconstituire, cota actuala 1/1, cota initiala 1/1	
1) PALOTAS L LAJOS	

C. Partea III. SARCINI .

Inscrieri privind dezmembramintele dreptului de proprietate, drepturi reale de garanție și sarcini	Referințe
NU SUNT	

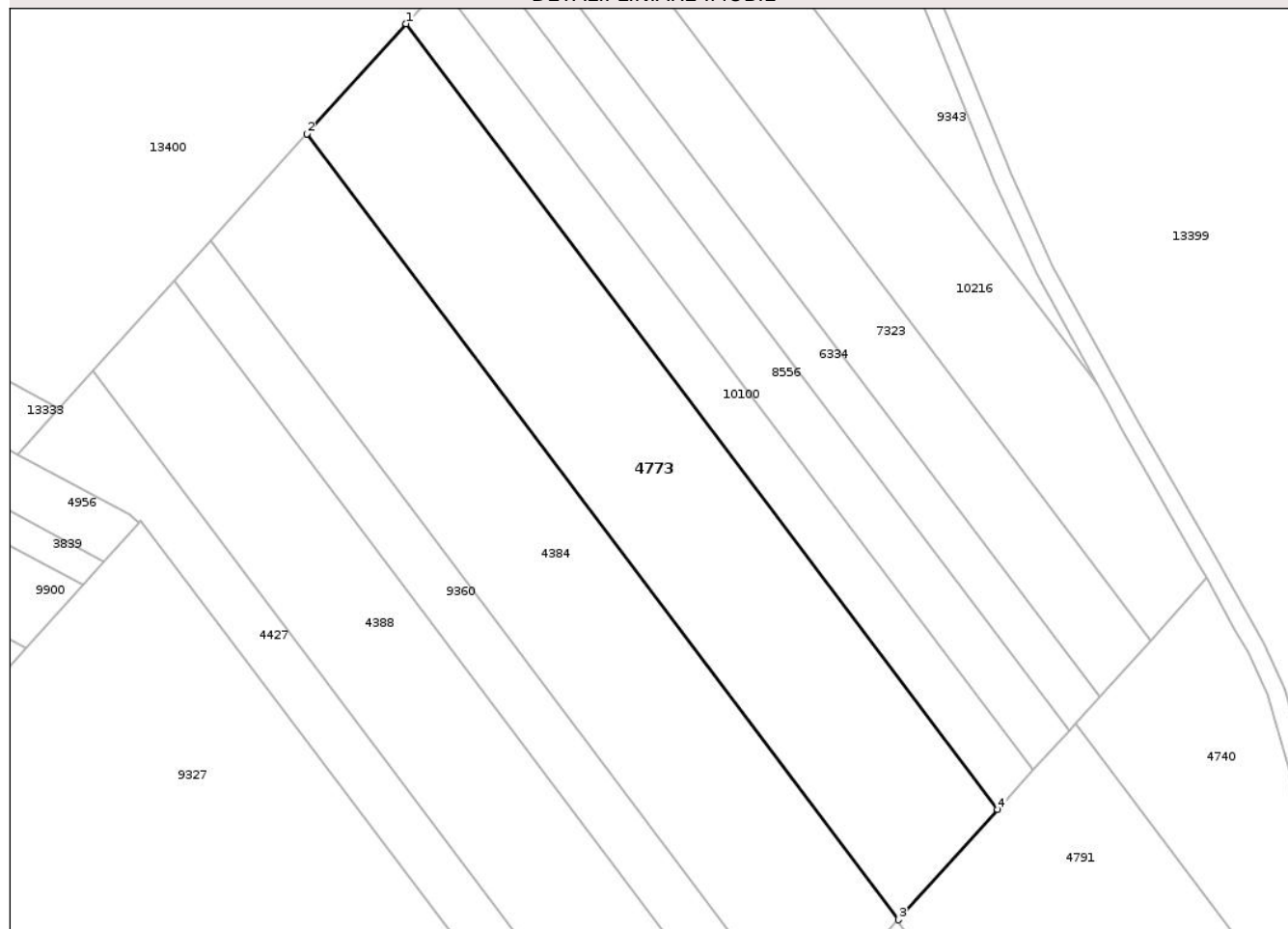
Anexa Nr. 1 La Partea I

Teren

Nr cadastral	Suprafața (mp)*	Observații / Referințe
	3.900	

* Suprafața este determinată în planul de proiecție Stereo 70.

DETALII LINIARE IMOBIL



Date referitoare la teren

Crt	Categorie folosință	Intra vilan	Suprafața (mp)	Tarla	Parcelă	Nr. topo	Observații / Referințe
1	arabil	NU	2.900	30	1143/6	-	
2	faneata	NU	1.000	-	-	-	

Lungime Segmente

1) Valorile lungimilor segmentelor sunt obținute din proiecție în plan.

Punct început	X / Y	Punct sfârșit	X / Y	Lungime segment (** (m)
1	475.008,621 557.805,426	2	474.992,233 557.787,257	24.468
2	474.992,233 557.787,257	3	475.089,929 557.657,599	162.344
3	475.089,929 557.657,599	4	475.106,318 557.675,768	24.469
4	475.106,318 557.675,768	1	475.008,621 557.805,426	162.345

** Lungimile segmentelor sunt determinate în planul de proiecție Stereo 70 și sunt rotunjite la 1 milimetru.

*** Distanța dintre puncte este formată din segmente cumulate ce sunt mai mici decât valoarea 1 milimetru.

Neutilizabil în Circuitul
Civil

**DATE DESPRE IMOBILUL NR. 4774**

Oficiul de Cadastru și Publicitate Imobiliară MUREȘ
Biroul de Cadastru și Publicitate Imobiliară Târgu Mureș

A. Partea I. Descrierea imobilului

TEREN Extravilan

Adresa: Jud. Mureș

Nr. Crt	Nr cadastral Nr. topografic	Suprafața* (mp)	Observații / Referințe
A1		2.400	Sector cadastral:17 Teren neimprejmuit;

B. Partea II. Proprietari și acte

Inscrieri privitoare la dreptul de proprietate și alte drepturi reale	Referințe
/	
Act Administrativ nr. 72534, din 21/12/2005 emis de CJSDPAT MURES;	
B1	A1
Intabulare, drept de PROPRIETATE, dobandit prin Reconstituire, cota actuala 1/1, cota initiala 1/1	
1) PALOTAS L LAJOS	

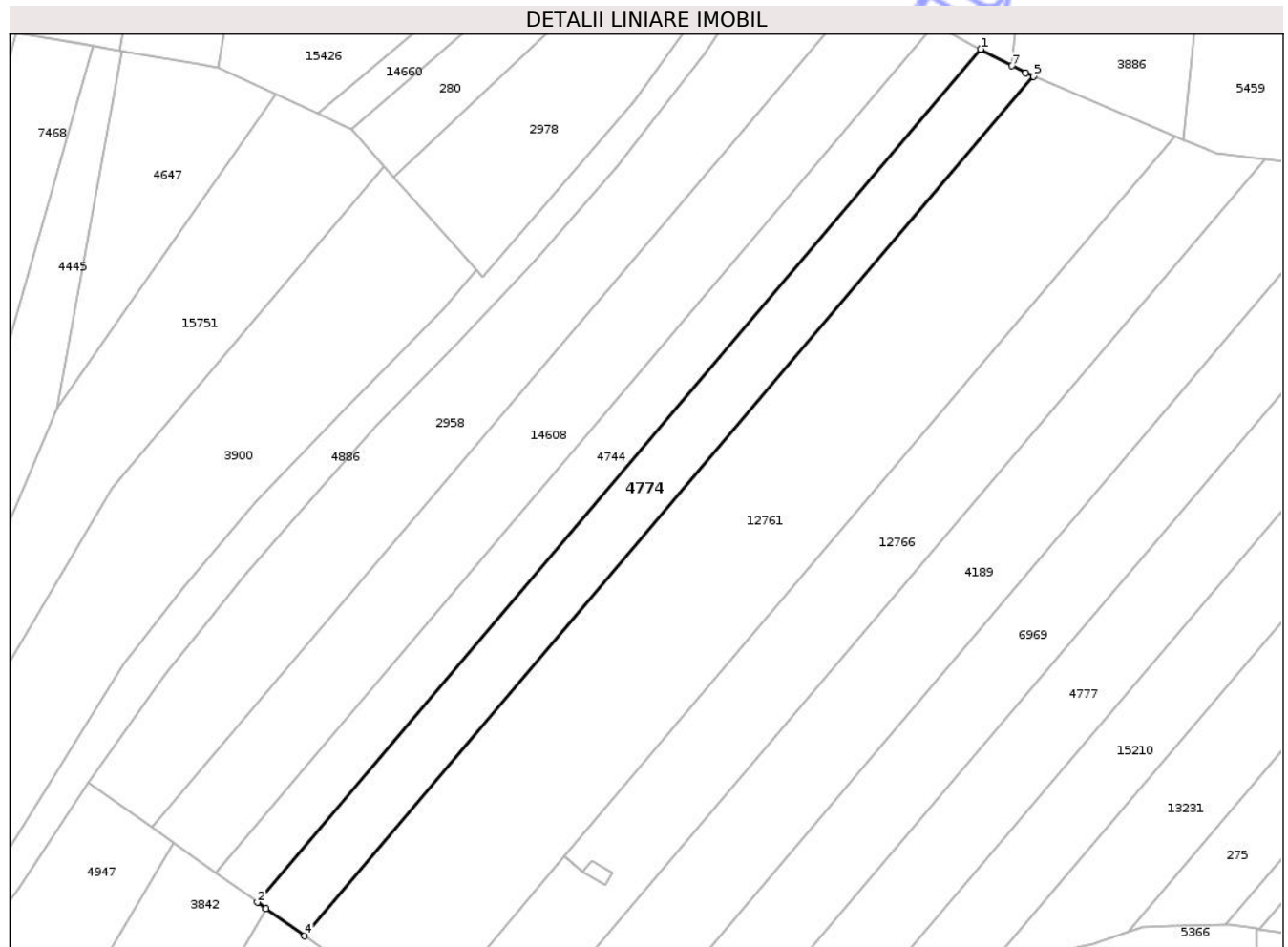
C. Partea III. SARCINI .

Inscrieri privind dezmembramintele dreptului de proprietate, drepturi reale de garanție și sarcini	Referințe
NU SUNT	

Teren

Nr cadastral	Suprafața (mp)*	Observații / Referințe
	2.400	

* Suprafața este determinată în planul de proiecție Stereo 70.



Date referitoare la teren

Crt	Categorie folosință	Intra vilan	Suprafața (mp)	Tarla	Parcelă	Nr. topo	Observații / Referințe
1	faneata	NU	2.400	33	1080/47	-	

Lungime Segmente

1) Valorile lungimilor segmentelor sunt obținute din proiecție în plan.

Punct început	X / Y	Punct sfârșit	X / Y	Lungime segment (** (m)
1	474.322,254 559.005,152	2	474.183,063 558.841,177	215.086
2	474.183,063 558.841,177	3	474.184,743 558.839,982	2.062
3	474.184,743 558.839,982	4	474.192,158 558.834,709	9.099
4	474.192,158 558.834,709	5	474.332,415 558.999,941	216.734
5	474.332,415 558.999,941	6	474.330,876 559.000,591	1.671

Punct început	X / Y	Punct sfârșit	X / Y	Lungime segment (** (m)
6	474.330,876 559.000,591	7	474.328,264 559.001,973	2.955
7	474.328,264 559.001,973	1	474.322,254 559.005,152	6.799

** Lungimile segmentelor sunt determinate în planul de proiecție Stereo 70 și sunt rotunjite la 1 milimetru.

*** Distanța dintre puncte este formată din segmente cumulate ce sunt mai mici decât valoarea 1 milimetru.

Neutilizabil în Circuitul Civil

**DATE DESPRE IMOBILUL NR. 4775**

Oficiul de Cadastru și Publicitate Imobiliară MUREȘ
Biroul de Cadastru și Publicitate Imobiliară Târgu Mureș

A. Partea I. Descrierea imobilului

TEREN Extravilan

Adresa: Jud. Mureș

Nr. Crt	Nr cadastral Nr. topografic	Suprafața* (mp)	Observații / Referințe
A1		2.628	Sector cadastral:18 Teren neimprejmuit;

B. Partea II. Proprietari și acte

Inscrieri privitoare la dreptul de proprietate și alte drepturi reale	Referințe
/	
Act Administrativ nr. 72550, din 15/02/2006 emis de CJSDPAT MURES;	
B1	A1
Intabulare, drept de PROPRIETATE, dobandit prin Reconstituire, cota actuala 1/1, cota initiala 1/1	
1) CSIKI M TITUS 2) CSIKI M MIHAIL 3) LASZLO M ELISABETA 4) CSIKI M VIKTOR	

C. Partea III. SARCINI .

Inscrieri privind dezmembramintele dreptului de proprietate, drepturi reale de garanție și sarcini	Referințe
NU SUNT	

Teren

Nr cadastral	Suprafața (mp)*	Observații / Referințe
	2.628	

* Suprafața este determinată în planul de proiecție Stereo 70.



Date referitoare la teren

Crt	Categorie folosință	Intra vilan	Suprafața (mp)	Tarla	Parcelă	Nr. topo	Observații / Referințe
1	pasune	NU	2.628	32	1077/30	-	

Lungime Segmente

1) Valorile lungimilor segmentelor sunt obținute din proiecție în plan.

Punct început	X / Y	Punct sfârșit	X / Y	Lungime segment (** (m)
1	474.786,064 558.487,392	2	474.760,907 558.374,96	115.212
2	474.760,907 558.374,96	3	474.783,475 558.370,803	22.948
3	474.783,475 558.370,803	4	474.795,215 558.423,271	53.765
4	474.795,215 558.423,271	5	474.797,275 558.432,477	9.434
5	474.797,275 558.432,477	6	474.793,469 558.433,555	3.956

Punct început	X / Y	Punct sfârșit	X / Y	Lungime segment (** (m)
6	474.793,469 558.433,555	7	474.792,015 558.428,896	4.881
7	474.792,015 558.428,896	8	474.791,951 558.428,693	0.213
8	474.791,951 558.428,693	9	474.789,377 558.429,343	2.655
9	474.789,377 558.429,343	10	474.790,95 558.434,272	5.174
10	474.790,95 558.434,272	11	474.793,47 558.433,558	2.619
11	474.793,47 558.433,558	12	474.797,276 558.432,48	3.956
12	474.797,276 558.432,48	13	474.808,633 558.483,235	52.01
13	474.808,633 558.483,235	1	474.786,064 558.487,392	22.949

** Lungimile segmentelor sunt determinate în planul de proiecție Stereo 70 și sunt rotunjite la 1 milimetru.

*** Distanța dintre puncte este formată din segmente cumulate ce sunt mai mici decât valoarea 1 milimetru.

**DATE DESPRE IMOBILUL NR. 4776**

Oficiul de Cadastru și Publicitate Imobiliară MUREȘ
Biroul de Cadastru și Publicitate Imobiliară Târgu Mureș

A. Partea I. Descrierea imobilului

TEREN Extravilan

Adresa: Jud. Mureș

Nr. Crt	Nr cadastral Nr. topografic	Suprafața* (mp)	Observații / Referințe
A1		3.162	Sector cadastral:18 Teren neimprejmuit;

B. Partea II. Proprietari și acte

Inscrieri privitoare la dreptul de proprietate și alte drepturi reale	Referințe
/	
Act Administrativ nr. 72550, din 15/02/2006 emis de CJSDPAT MURES;	
B1	A1
Intabulare, drept de PROPRIETATE, dobandit prin Reconstituire, cota actuala 1/1, cota initiala 1/1	
1) CSIKI M TITUS 2) CSIKI M MIHAIL 3) LASZLO M ELISABETA 4) CSIKI M VIKTOR	

C. Partea III. SARCINI .

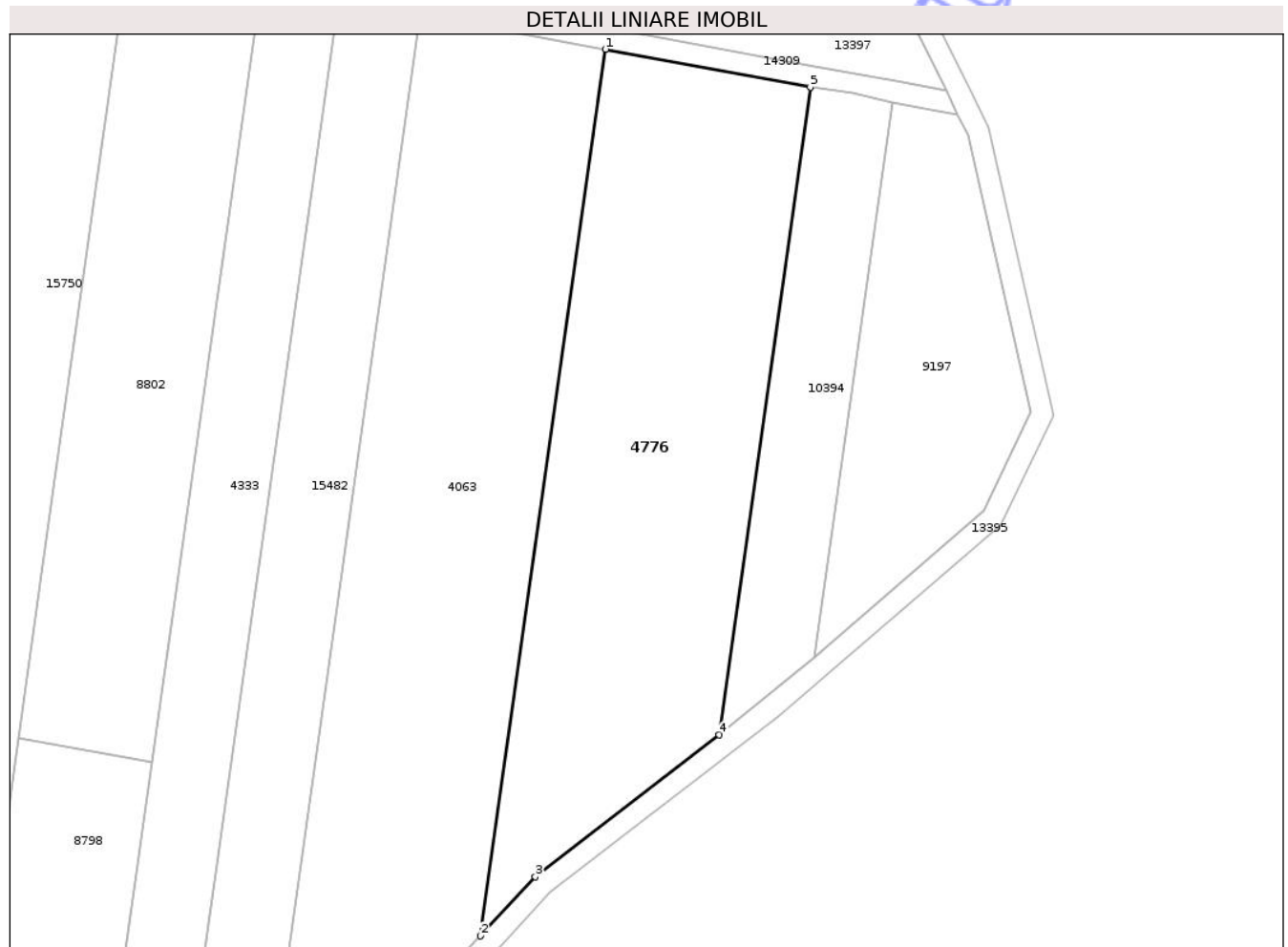
Inscrieri privind dezmembramintele dreptului de proprietate, drepturi reale de garanție și sarcini	Referințe
NU SUNT	

Anexa Nr. 1 La Partea I

Teren

Nr cadastral	Suprafața (mp)*	Observații / Referințe
	3.162	

* Suprafața este determinată în planul de proiecție Stereo 70.



Date referitoare la teren

Crt	Categorie folosință	Intra vilan	Suprafața (mp)	Tarla	Parcelă	Nr. topo	Observații / Referințe
1	pasune	NU	3.162	32	1077/16	-	

Lungime Segmente

1) Valorile lungimilor segmentelor sunt obținute din proiecție în plan.

Punct început	X / Y	Punct sfârșit	X / Y	Lungime segment (** (m)
1	474.946,323 558.626,304	2	474.928,734 558.501,622	125.917
2	474.928,734 558.501,622	3	474.936,446 558.509,919	11.328
3	474.936,446 558.509,919	4	474.962,315 558.529,911	32.694
4	474.962,315 558.529,911	5	474.975,164 558.620,993	91.984
5	474.975,164 558.620,993	1	474.946,323 558.626,304	29.326

** Lungimile segmentelor sunt determinate în planul de proiecție Stereo 70 și sunt rotunjite la 1 milimetru.

*** Distanța dintre puncte este formată din segmente cumulate ce sunt mai mici decât valoarea 1 milimetru.

Neutilizabil în Circuitul
Civil

**DATE DESPRE IMOBILUL NR. 4777**

Oficiul de Cadastru și Publicitate Imobiliară MUREȘ
Biroul de Cadastru și Publicitate Imobiliară Târgu Mureș

A. Partea I. Descrierea imobilului

TEREN Extravilan

Adresa: Jud. Mureș

Nr. Crt	Nr cadastral Nr. topografic	Suprafața* (mp)	Observații / Referințe
A1		3.210	Sector cadastral:17 Teren neimprejmuit;

B. Partea II. Proprietari și acte

Inscrieri privitoare la dreptul de proprietate și alte drepturi reale	Referințe
/	
Act Administrativ nr. 72550, din 15/02/2006 emis de CJSDPAT MURES;	
B1	A1
Intabulare, drept de PROPRIETATE, dobandit prin Reconstituire, cota actuala 1/1, cota initiala 1/1	
1) CSIKI M TITUS 2) CSIKI M MIHAIL 3) LASZLO M ELISABETA 4) CSIKI M VIKTOR	

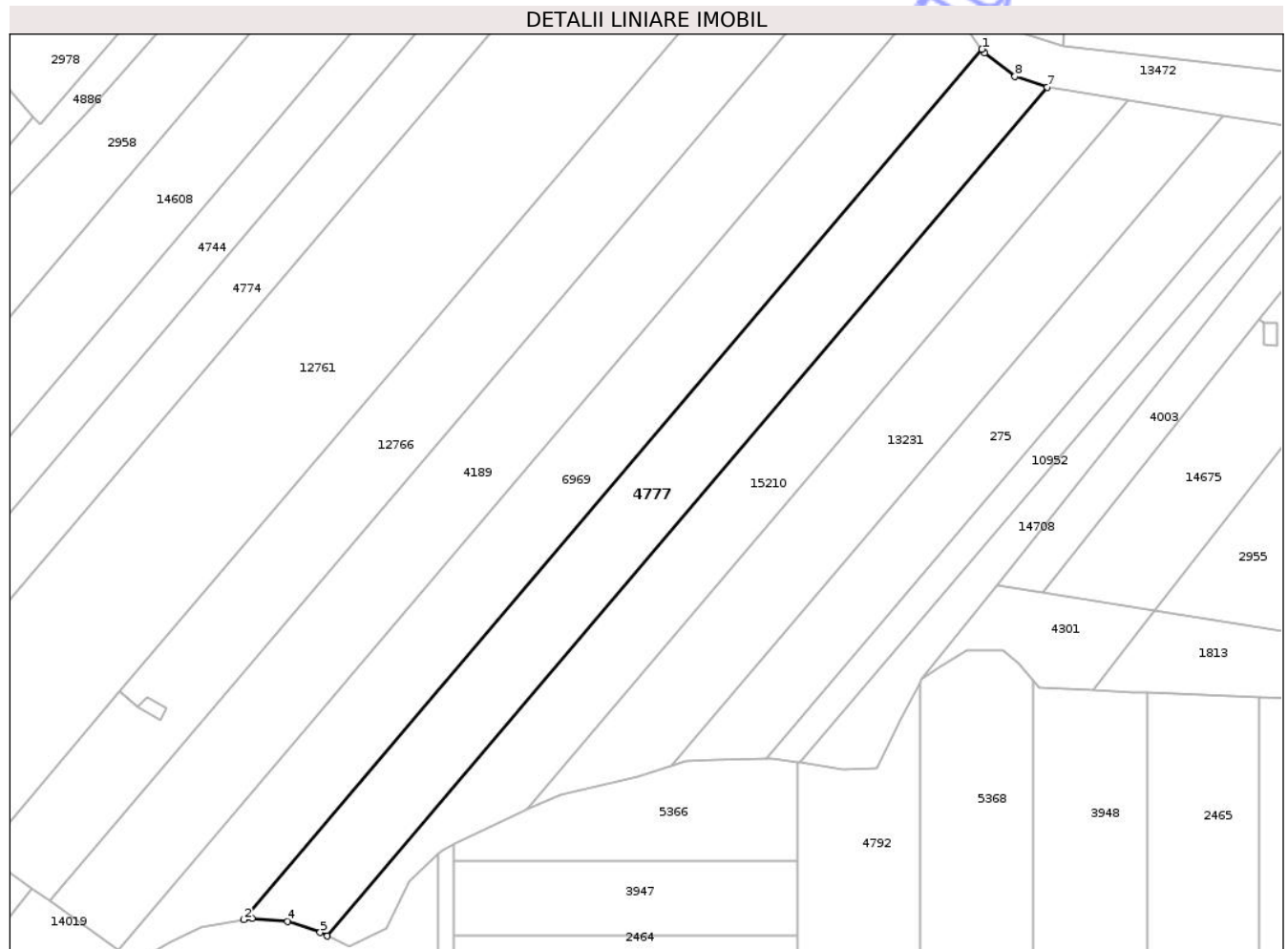
C. Partea III. SARCINI .

Inscrieri privind dezmembramintele dreptului de proprietate, drepturi reale de garanție și sarcini	Referințe
NU SUNT	

Teren

Nr cadastral	Suprafața (mp)*	Observații / Referințe
	3.210	

* Suprafața este determinată în planul de proiecție Stereo 70.



Date referitoare la teren

Crt	Categorie folosință	Intravilan	Suprafața (mp)	Tarla	Parcelă	Nr. topo	Observații / Referințe
1	arabil	NU	2.310	33	1080/23	-	
2	faneata	NU	900	-	-	-	

Lungime Segmente

1) Valorile lungimilor segmentelor sunt obținute din proiecție în plan.

Punct început	X / Y	Punct sfârșit	X / Y	Lungime segment (** (m)
1	474.411,554 558.976,122	2	474.266,5 558.805,24	224.146
2	474.266,5 558.805,24	3	474.268,192 558.805,525	1.716
3	474.268,192 558.805,525	4	474.275,108 558.804,918	6.943
4	474.275,108 558.804,918	5	474.281,517 558.802,732	6.772

Punct început	X / Y	Punct sfârșit	X / Y	Lungime segment (** (m)
5	474.281,517 558.802,732	6	474.282,956 558.802,049	1.593
6	474.282,956 558.802,049	7	474.424,375 558.968,647	218.527
7	474.424,375 558.968,647	8	474.418,044 558.970,767	6.677
8	474.418,044 558.970,767	9	474.412,052 558.975,423	7.588
9	474.412,052 558.975,423	1	474.411,554 558.976,122	0.858

** Lungimile segmentelor sunt determinate în planul de proiecție Stereo 70 și sunt rotunjite la 1 milimetru.

*** Distanța dintre puncte este formată din segmente cumulate ce sunt mai mici decât valoarea 1 milimetru.

Neutilizabil în Circuitul Civil

**DATE DESPRE IMOBILUL NR. 4779**

Oficiul de Cadastru și Publicitate Imobiliară MUREȘ
Biroul de Cadastru și Publicitate Imobiliară Târgu Mureș

A. Partea I. Descrierea imobilului

TEREN Extravilan

Adresa: Jud. Mureș

Nr. Crt	Nr cadastral Nr. topografic	Suprafața* (mp)	Observații / Referințe
A1	52304	1.110	Sector cadastral:15 Teren neimprejmuit;

B. Partea II. Proprietari și acte

Inscrieri privitoare la dreptul de proprietate și alte drepturi reale	Referințe
/	
Act Administrativ nr. 72550, din 15/02/2006 emis de CJSDPAT MURES;	
B1	A1
Intabulare, drept de PROPRIETATE, dobandit prin Reconstituire, cota actuala 1/1, cota initiala 1/1	
1) CSIKI M TITUS	
2) CSIKI M MIHAIL	
3) LASZLO M ELISABETA	
4) CSIKI M VIKTOR	

C. Partea III. SARCINI .

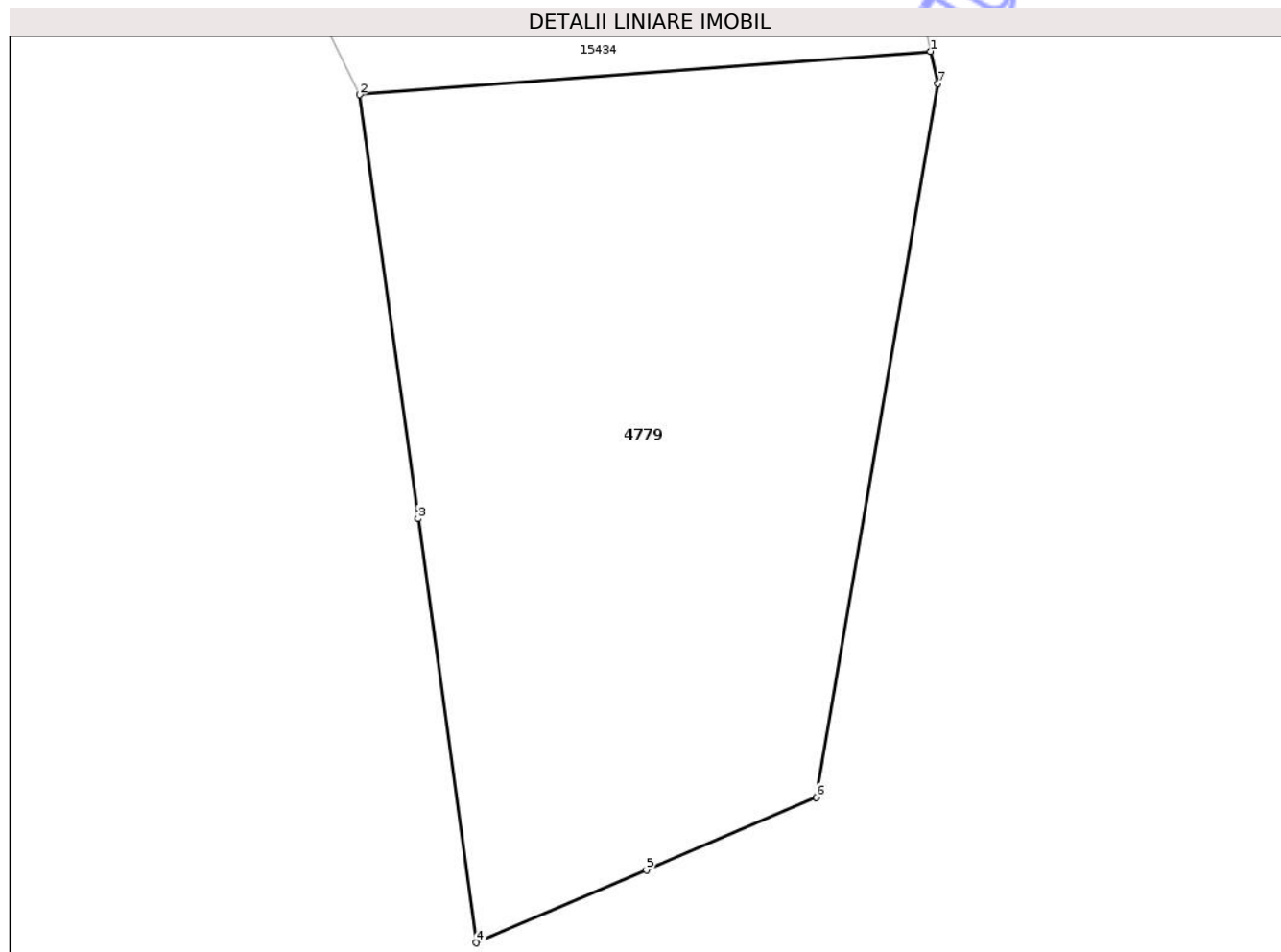
Inscrieri privind dezmembramintele dreptului de proprietate, drepturi reale de garanție și sarcini	Referințe
NU SUNT	

Anexa Nr. 1 La Partea I

Teren

Nr cadastral	Suprafața (mp)*	Observații / Referințe
52304	1.110	

* Suprafața este determinată în planul de proiecție Stereo 70.



Date referitoare la teren

Crt	Categorie folosință	Intra vilan	Suprafața (mp)	Tarla	Parcelă	Nr. topo	Observații / Referințe
1	padure	NU	1.110	30	1064/5	-	

Lungime Segmente

1) Valorile lungimilor segmentelor sunt obținute din proiecție în plan.

Punct început	X / Y	Punct sfârșit	X / Y	Lungime segment (** (m)
1	475.784,446 558.343,041	2	475.753,038 558.340,662	31.498
2	475.753,038 558.340,662	3	475.756,258 558.317,378	23.506
3	475.756,258 558.317,378	4	475.759,477 558.294,095	23.504
4	475.759,477 558.294,095	5	475.768,817 558.298,089	10.158
5	475.768,817 558.298,089	6	475.778,157 558.302,084	10.159

Punct început	X / Y	Punct sfârșit	X / Y	Lungime segment (** (m)
6	475.778,157 558.302,084	7	475.784,849 558.341,29	39.773
7	475.784,849 558.341,29	1	475.784,446 558.343,041	1.797

** Lungimile segmentelor sunt determinate în planul de proiecție Stereo 70 și sunt rotunjite la 1 milimetru.

*** Distanța dintre puncte este formată din segmente cumulate ce sunt mai mici decât valoarea 1 milimetru.

Neutilizabil în Circuitul Civil

**DATE DESPRE IMOBILUL NR. 4781**

Oficiul de Cadastru și Publicitate Imobiliară MUREȘ
Biroul de Cadastru și Publicitate Imobiliară Târgu Mureș

A. Partea I. Descrierea imobilului

TEREN Extravilan

Adresa: Jud. Mureș

Nr. Crt	Nr cadastral Nr. topografic	Suprafața* (mp)	Observații / Referințe
A1		3.500	Sector cadastral:16 Teren neimprejmuit;

B. Partea II. Proprietari și acte

Inscrieri privitoare la dreptul de proprietate și alte drepturi reale	Referințe
/	
Act Administrativ nr. 72550, din 15/02/2006 emis de CJSDPAT MURES;	
B1	A1
Intabulare, drept de PROPRIETATE, dobandit prin Reconstituire, cota actuala 1/1, cota initiala 1/1	
1) CSIKI M TITUS 2) CSIKI M MIHAIL 3) LASZLO M ELISABETA 4) CSIKI M VIKTOR	

C. Partea III. SARCINI .

Inscrieri privind dezmembramintele dreptului de proprietate, drepturi reale de garanție și sarcini	Referințe
NU SUNT	

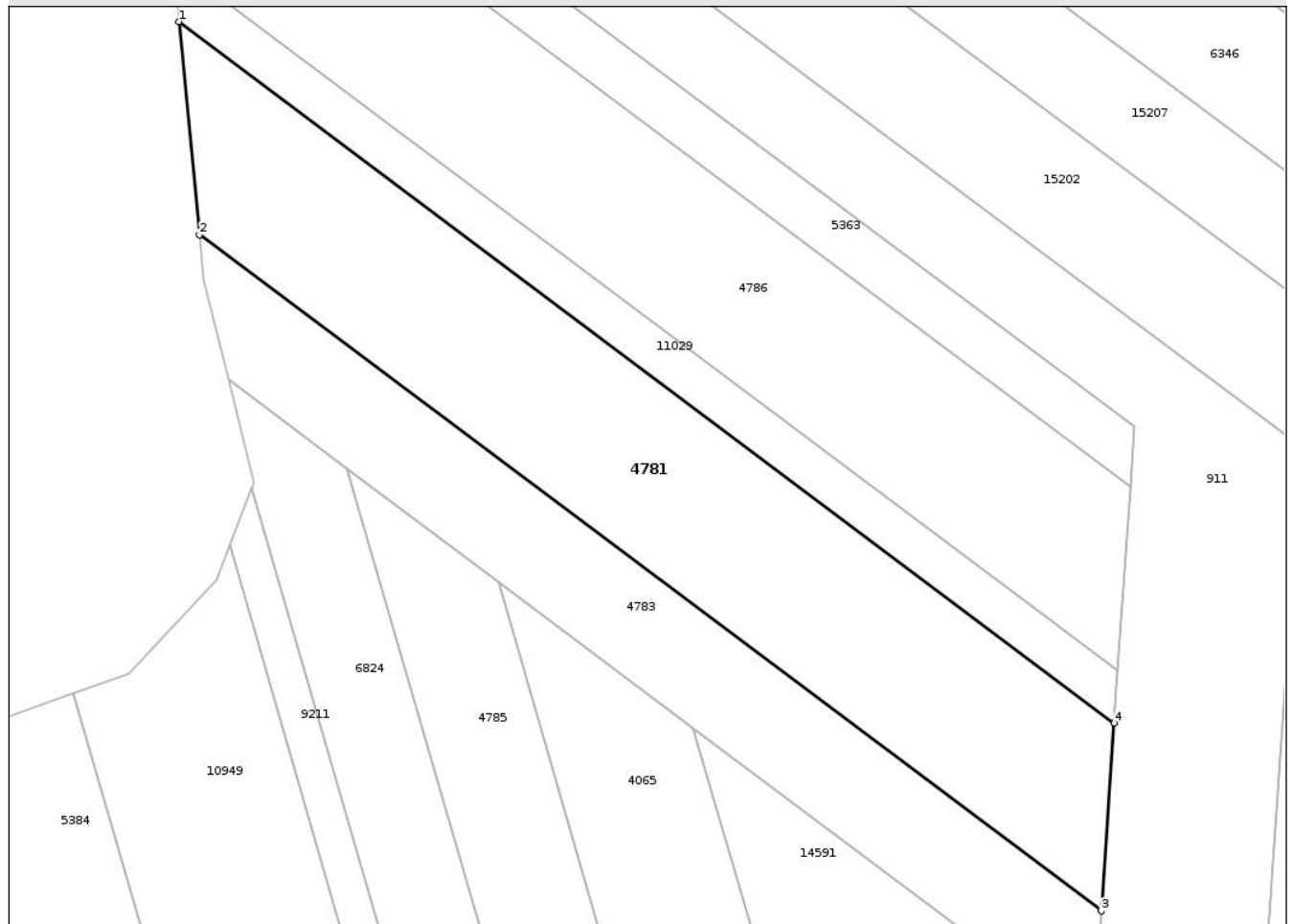
Anexa Nr. 1 La Partea I

Teren

Nr cadastral	Suprafața (mp)*	Observații / Referințe
	3.500	

* Suprafața este determinată în planul de proiecție Stereo 70.

DETALII LINIARE IMOBIL



Date referitoare la teren

Crt	Categorie folosință	Intra vilan	Suprafața (mp)	Tarla	Parcelă	Nr. topo	Observații / Referințe
1	faneata	NU	3.500	31	1074/53	-	

Lungime Segmente

1) Valorile lungimilor segmentelor sunt obținute din proiecție în plan.

Punct început	X / Y	Punct sfârșit	X / Y	Lungime segment (** (m)
1	475.218,279 558.597,256	2	475.221,153 558.567,673	29.722
2	475.221,153 558.567,673	3	475.346,412 558.473,825	156.516
3	475.346,412 558.473,825	4	475.348,224 558.499,896	26.134
4	475.348,224 558.499,896	1	475.218,279 558.597,256	162.372

** Lungimile segmentelor sunt determinate în planul de proiecție Stereo 70 și sunt rotunjite la 1 milimetru.

*** Distanţa dintre puncte este formată din segmente cumulate ce sunt mai mici decât valoarea 1 milimetru.

Neutilizabil în Circuitul
Civil

**DATE DESPRE IMOBILUL NR. 4783**

Oficiul de Cadastru și Publicitate Imobiliară MUREȘ
Biroul de Cadastru și Publicitate Imobiliară Târgu Mureș

A. Partea I. Descrierea imobilului

TEREN Extravilan

Adresa: Jud. Mureș

Nr. Crt	Nr cadastral Nr. topografic	Suprafața* (mp)	Observații / Referințe
A1		2.100	Sector cadastral:16 Teren neimprejmuit;

B. Partea II. Proprietari și acte

Inscrieri privitoare la dreptul de proprietate și alte drepturi reale	Referințe
/	
Act Administrativ nr. 72550, din 15/02/2006 emis de CJSDPAT MURES;	
B1	A1
Intabulare, drept de PROPRIETATE, dobandit prin Reconstituire, cota actuala 1/1, cota initiala 1/1	
1) CSIKI M TITUS 2) CSIKI M MIHAIL 3) LASZLO M ELISABETA 4) CSIKI M VIKTOR	

C. Partea III. SARCINI .

Inscrieri privind dezmembramintele dreptului de proprietate, drepturi reale de garanție și sarcini	Referințe
NU SUNT	

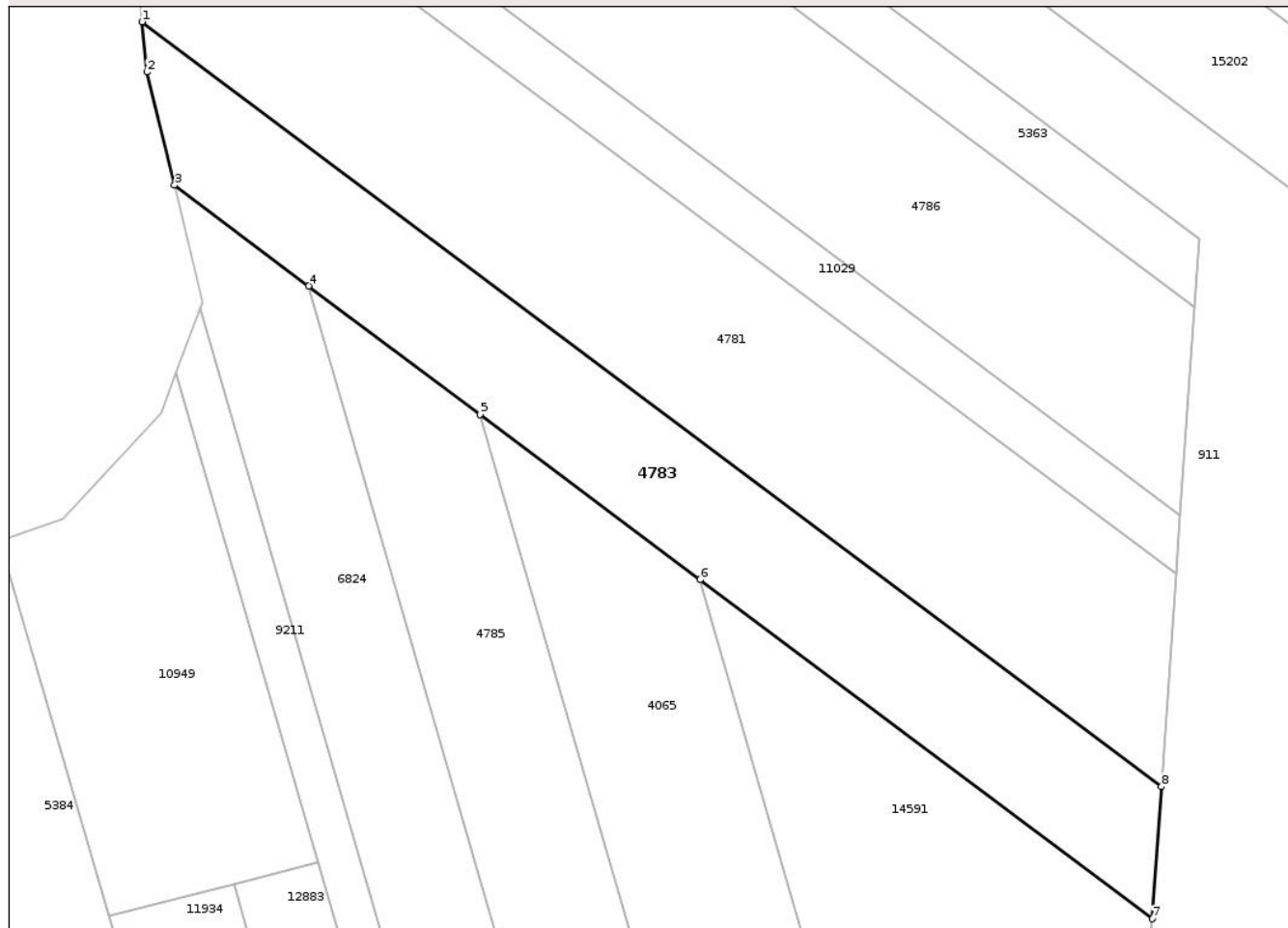
Anexa Nr. 1 La Partea I

Teren

Nr cadastral	Suprafața (mp)*	Observații / Referințe
	2.100	

* Suprafața este determinată în planul de proiecție Stereo 70.

DETALII LINIARE IMOBIL



Date referitoare la teren

Crt	Categorie folosință	Intra vilan	Suprafața (mp)	Tarla	Parcelă	Nr. topo	Observații / Referințe
1	faneata	NU	2.100	31	1074/24	-	

Lungime Segmente

1) Valorile lungimilor segmentelor sunt obținute din proiecție în plan.

Punct început	X / Y	Punct sfârșit	X / Y	Lungime segment (** (m)
1	475.221,153 558.567,673	2	475.221,752 558.561,513	6.189
2	475.221,752 558.561,513	3	475.225,148 558.547,616	14.306
3	475.225,148 558.547,616	4	475.241,627 558.535,27	20.591
4	475.241,627 558.535,27	5	475.262,68 558.519,496	26.307
5	475.262,68 558.519,496	6	475.289,74 558.499,222	33.812

Punct început	X / Y	Punct sfârșit	X / Y	Lungime segment (** (m)
6	475.289,74 558.499,222	7	475.345,285 558.457,606	69.406
7	475.345,285 558.457,606	8	475.346,412 558.473,825	16.258
8	475.346,412 558.473,825	1	475.221,153 558.567,673	156.516

** Lungimile segmentelor sunt determinate în planul de proiecție Stereo 70 și sunt rotunjite la 1 milimetru.

*** Distanța dintre puncte este formată din segmente cumulate ce sunt mai mici decât valoarea 1 milimetru.

Neutilizabil în Circuitul Civil

**DATE DESPRE IMOBILUL NR. 4784**

Oficiul de Cadastru și Publicitate Imobiliară MUREȘ
Biroul de Cadastru și Publicitate Imobiliară Târgu Mureș

A. Partea I. Descrierea imobilului

TEREN Extravilan

Adresa: Jud. Mureș

Nr. Crt	Nr cadastral Nr. topografic	Suprafața* (mp)	Observații / Referințe
A1		2.100	Sector cadastral:16 Teren neimprejmuit;

B. Partea II. Proprietari și acte

Inscrieri privitoare la dreptul de proprietate și alte drepturi reale	Referințe
/	
Act Administrativ nr. 72550, din 15/02/2006 emis de CJSDPAT MURES;	
B1	A1
Intabulare, drept de PROPRIETATE, dobandit prin Reconstituire, cota actuala 1/1, cota initiala 1/1	
1) CSIKI M TITUS 2) CSIKI M MIHAIL 3) LASZLO M ELISABETA 4) CSIKI M VIKTOR	

C. Partea III. SARCINI .

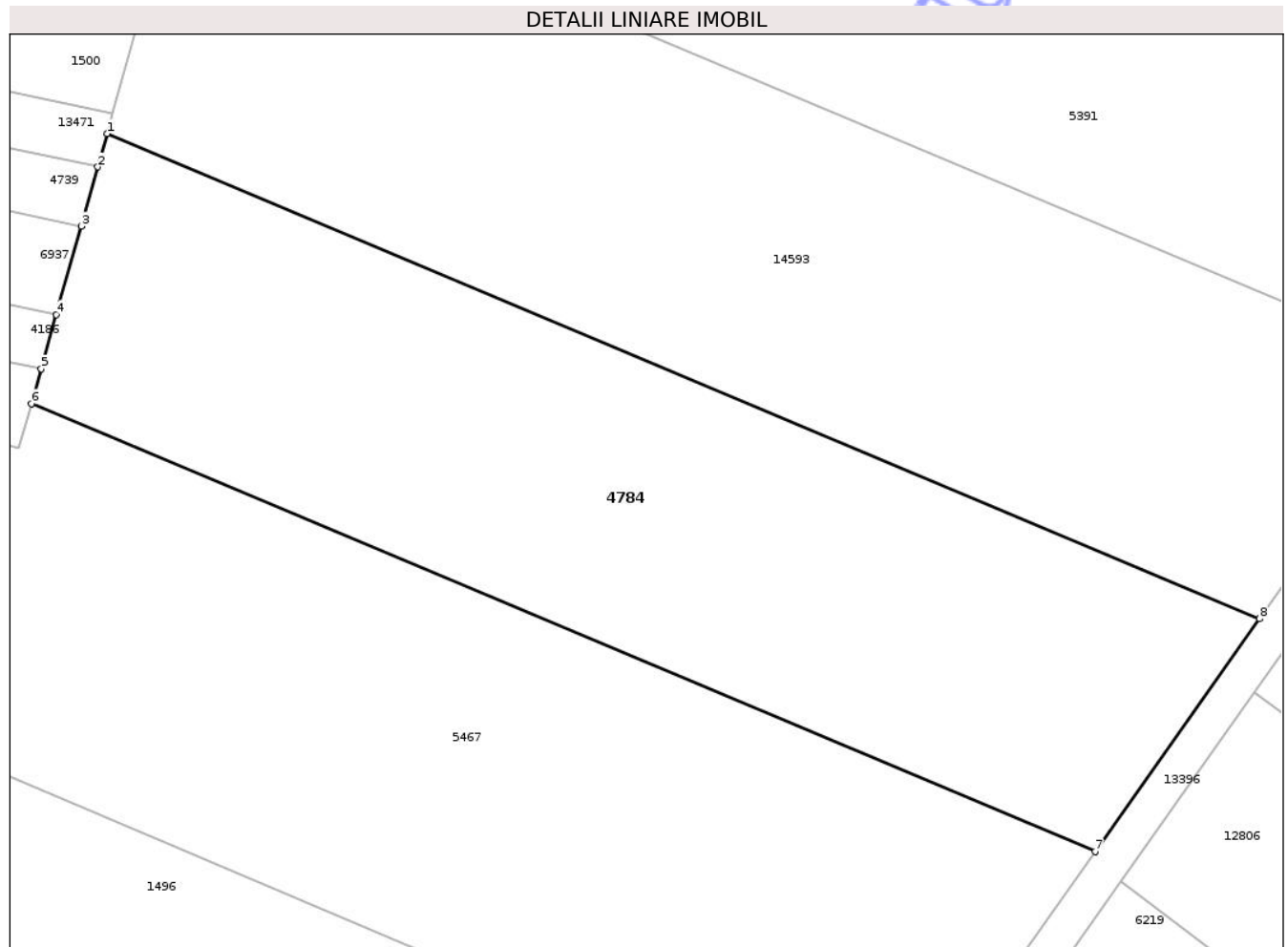
Inscrieri privind dezmembramintele dreptului de proprietate, drepturi reale de garanție și sarcini	Referințe
NU SUNT	

Anexa Nr. 1 La Partea I

Teren

Nr cadastral	Suprafața (mp)*	Observații / Referințe
	2.100	

* Suprafața este determinată în planul de proiecție Stereo 70.



Date referitoare la teren

Crt	Categorie folosință	Intra vilan	Suprafața (mp)	Tarla	Parcelă	Nr. topo	Observații / Referințe
1	faneata	NU	2.100	31	1070/119	-	

Lungime Segmente

1) Valorile lungimilor segmentelor sunt obținute din proiecție în plan.

Punct început	X / Y	Punct sfârșit	X / Y	Lungime segment (** (m)
1	475.183,508 558.760,552	2	475.182,767 558.757,913	2.741
2	475.182,767 558.757,913	3	475.181,451 558.753,227	4.867
3	475.181,451 558.753,227	4	475.179,482 558.746,212	7.286
4	475.179,482 558.746,212	5	475.178,276 558.741,917	4.461
5	475.178,276 558.741,917	6	475.177,504 558.739,167	2.856

Punct început	X / Y	Punct sfârșit	X / Y	Lungime segment (** (m)
6	475.177,504 558.739,167	7	475.261,814 558.703,685	91.472
7	475.261,814 558.703,685	8	475.274,843 558.722,113	22.569
8	475.274,843 558.722,113	1	475.183,508 558.760,552	99.094

** Lungimile segmentelor sunt determinate în planul de proiecție Stereo 70 și sunt rotunjite la 1 milimetru.

*** Distanța dintre puncte este formată din segmente cumulate ce sunt mai mici decât valoarea 1 milimetru.

Neutilizabil în Circuitul Civil

**DATE DESPRE IMOBILUL NR. 4785**

Oficiul de Cadastru și Publicitate Imobiliară MUREȘ
Biroul de Cadastru și Publicitate Imobiliară Târgu Mureș

A. Partea I. Descrierea imobilului

TEREN Extravilan

Adresa: Jud. Mureș

Nr. Crt	Nr cadastral Nr. topografic	Suprafața* (mp)	Observații / Referințe
A1		3.000	Sector cadastral:16 Teren neimprejmuit;

B. Partea II. Proprietari și acte

Inscrieri privitoare la dreptul de proprietate și alte drepturi reale	Referințe
/	
Act Administrativ nr. 72550, din 15/02/2006 emis de CJSDPAT MURES;	
B1	A1
Intabulare, drept de PROPRIETATE, dobandit prin Reconstituire, cota actuala 1/1, cota initiala 1/1	
1) CSIKI M TITUS 2) CSIKI M MIHAIL 3) LASZLO M ELISABETA 4) CSIKI M VIKTOR	

C. Partea III. SARCINI .

Inscrieri privind dezmembramintele dreptului de proprietate, drepturi reale de garanție și sarcini	Referințe
NU SUNT	

Anexa Nr. 1 La Partea I

Teren

Nr cadastral	Suprafața (mp)*	Observații / Referințe
	3.000	

* Suprafața este determinată în planul de proiecție Stereo 70.

DETALII LINIARE IMOBIL



Date referitoare la teren

Crt	Categorie folosință	Intra vilan	Suprafața (mp)	Tarla	Parcelă	Nr. topo	Observații / Referințe
1	faneata	NU	3.000	31	1074/1	-	

Lungime Segmente

1) Valorile lungimilor segmentelor sunt obținute din proiecție în plan.

Punct început	X / Y	Punct sfârșit	X / Y	Lungime segment (** (m)
1	475.241,627 558.535,27	2	475.297,179 558.343,662	199.498
2	475.297,179 558.343,662	3	475.312,49 558.346,978	15.666
3	475.312,49 558.346,978	4	475.312,687 558.347,016	0.201
4	475.312,687 558.347,016	5	475.262,68 558.519,496	179.583
5	475.262,68 558.519,496	1	475.241,627 558.535,27	26.307

** Lungimile segmentelor sunt determinate în planul de proiecție Stereo 70 și sunt rotunjite la 1 milimetru.

*** Distanța dintre puncte este formată din segmente cumulate ce sunt mai mici decât valoarea 1 milimetru.

Neutilizabil în Circuitul
Civil

**DATE DESPRE IMOBILUL NR. 4786**

Oficiul de Cadastru și Publicitate Imobiliară MUREȘ
Biroul de Cadastru și Publicitate Imobiliară Târgu Mureș

A. Partea I. Descrierea imobilului

TEREN Extravilan

Adresa: Jud. Mureș

Nr. Crt	Nr cadastral Nr. topografic	Suprafața* (mp)	Observații / Referințe
A1		3.500	Sector cadastral:16 Teren neimprejmuit;

B. Partea II. Proprietari și acte

Inscrieri privitoare la dreptul de proprietate și alte drepturi reale	Referințe
/	
Act Administrativ nr. 72550, din 15/02/2006 emis de CJSDPAT MURES;	
B1	A1
Intabulare, drept de PROPRIETATE, dobandit prin Reconstituire, cota actuala 1/1, cota initiala 1/1	
1) CSIKI M TITUS 2) CSIKI M MIHAIL 3) LASZLO M ELISABETA 4) CSIKI M VIKTOR	

C. Partea III. SARCINI .

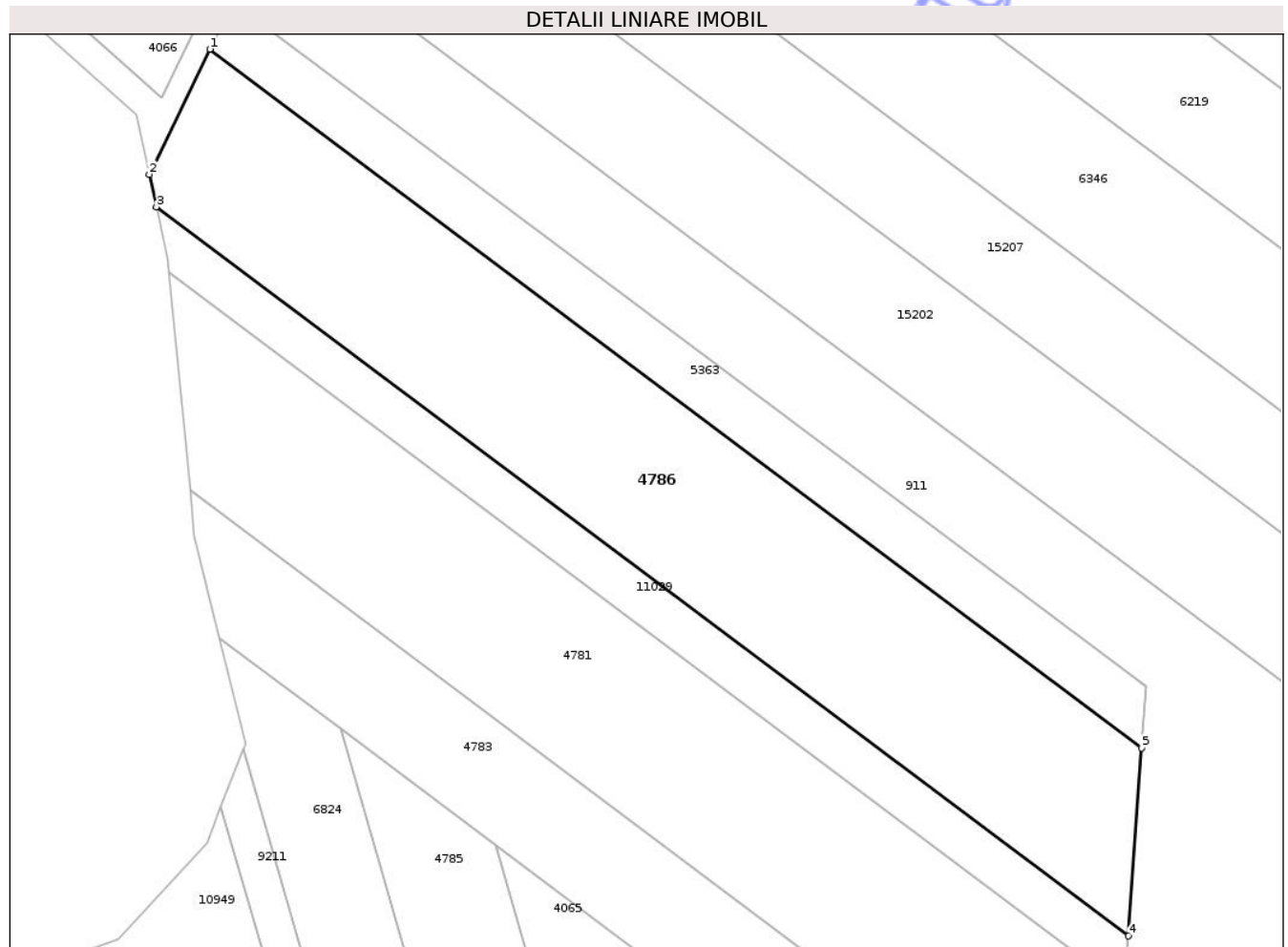
Inscrieri privind dezmembramintele dreptului de proprietate, drepturi reale de garanție și sarcini	Referințe
NU SUNT	

Anexa Nr. 1 La Partea I

Teren

Nr cadastral	Suprafața (mp)*	Observații / Referințe
	3.500	

* Suprafața este determinată în planul de proiecție Stereo 70.



Date referitoare la teren

Crt	Categorie folosință	Intra vilan	Suprafața (mp)	Tarla	Parcelă	Nr. topo	Observații / Referințe
1	faneata	NU	3.500	31	1070/114	-	

Lungime Segmente

1) Valorile lungimilor segmentelor sunt obținute din proiecție în plan.

Punct început	X / Y	Punct sfârșit	X / Y	Lungime segment (** (m)
1	475.223,856 558.627,559	2	475.215,62 558.610,582	18.869
2	475.215,62 558.610,582	3	475.216,573 558.606,171	4.513
3	475.216,573 558.606,171	4	475.348,729 558.507,155	165.134
4	475.348,729 558.507,155	5	475.350,502 558.532,671	25.578
5	475.350,502 558.532,671	1	475.223,856 558.627,559	158.25

** Lungimile segmentelor sunt determinate în planul de proiecție Stereo 70 și sunt rotunjite la 1 milimetru.

*** Distanța dintre puncte este formată din segmente cumulate ce sunt mai mici decât valoarea 1 milimetru.

Neutilizabil în Circuitul
Civil

**DATE DESPRE IMOBILUL NR. 4787**

Oficiul de Cadastru și Publicitate Imobiliară MUREȘ
Biroul de Cadastru și Publicitate Imobiliară Târgu Mureș

A. Partea I. Descrierea imobilului

TEREN Extravilan

Adresa: Jud. Mureș

Nr. Crt	Nr cadastral Nr. topografic	Suprafața* (mp)	Observații / Referințe
A1		2.900	Sector cadastral:14 Teren neimprejmuit;

B. Partea II. Proprietari și acte

Inscrieri privitoare la dreptul de proprietate și alte drepturi reale	Referințe
/	
Act Administrativ nr. 72531, din 15/12/2005 emis de CJSDPAT MURES;	
B1	A1
Intabulare, drept de PROPRIETATE, dobandit prin Reconstituire, cota actuala 1/1, cota initiala 1/1	
1) APA F. ROZALIA	

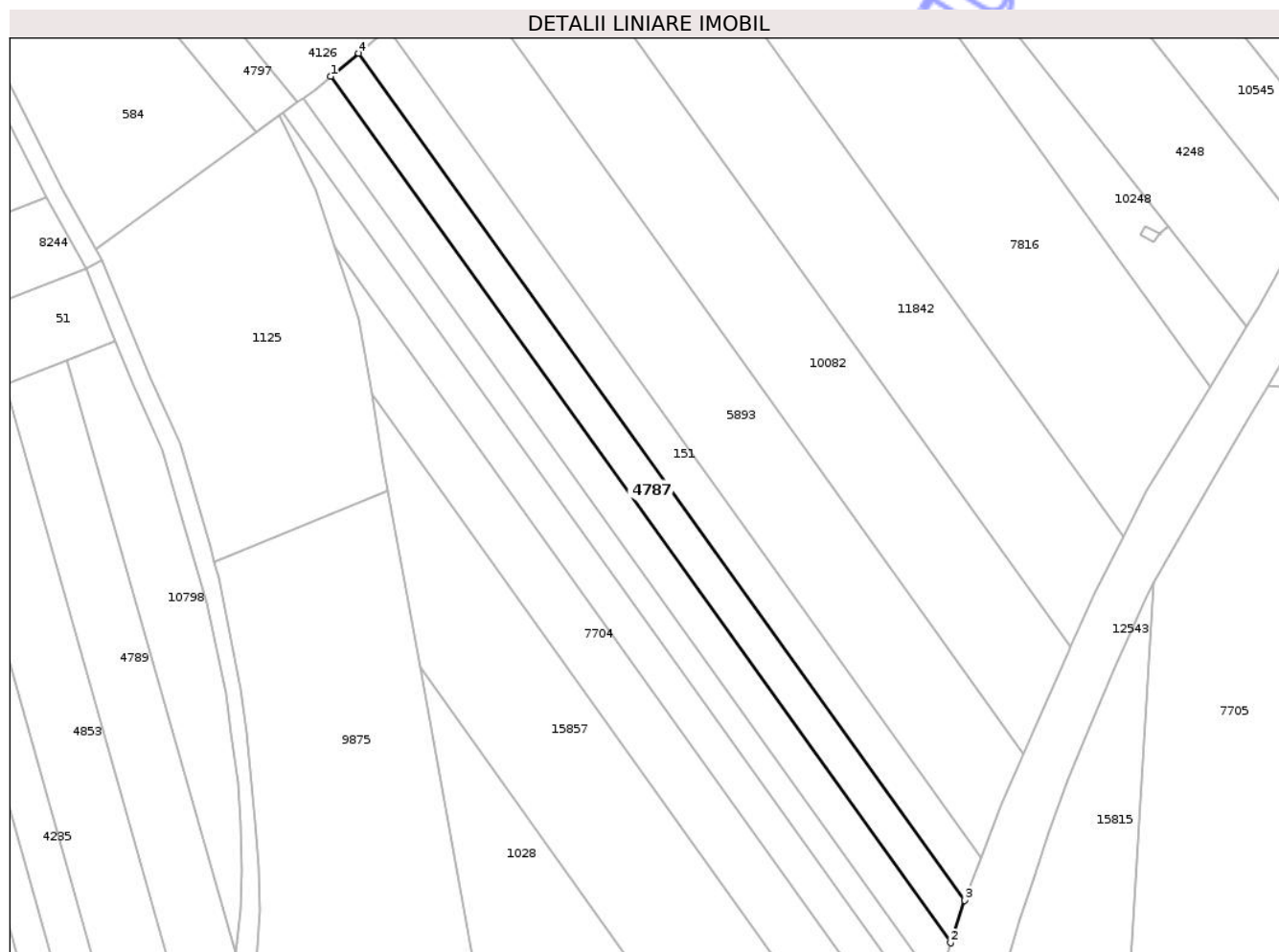
C. Partea III. SARCINI .

Inscrieri privind dezmembramintele dreptului de proprietate, drepturi reale de garanție și sarcini	Referințe
NU SUNT	

Teren

Nr cadastral	Suprafața (mp)*	Observații / Referințe
	2.900	

* Suprafața este determinată în planul de proiecție Stereo 70.



Date referitoare la teren

Crt	Categorie folosință	Intra vilan	Suprafața (mp)	Tarla	Parcelă	Nr. topo	Observații / Referințe
1	arabil	NU	2.900	27	980/14/1	-	

Lungime Segmente

1) Valorile lungimilor segmentelor sunt obținute din proiecție în plan.

Punct început	X / Y	Punct sfârșit	X / Y	Lungime segment (** (m)
1	472.399,564 558.626,708	2	472.570,788 558.387,58	294.109
2	472.570,788 558.387,58	3	472.574,641 558.399,328	12.364
3	472.574,641 558.399,328	4	472.407,254 558.633,098	287.518
4	472.407,254 558.633,098	1	472.399,564 558.626,708	9.998

** Lungimile segmentelor sunt determinate în planul de proiecție Stereo 70 și sunt rotunjite la 1 milimetru.

*** Distanţa dintre puncte este formată din segmente cumulate ce sunt mai mici decât valoarea 1 milimetru.

Neutilizabil în Circuitul
Civil

**DATE DESPRE IMOBILUL NR. 4302**

Oficiul de Cadastru și Publicitate Imobiliară MUREȘ
Biroul de Cadastru și Publicitate Imobiliară Târgu Mureș

A. Partea I. Descrierea imobilului

TEREN Extravilan

Adresa: Jud. Mureș

Nr. Crt	Nr cadastral Nr. topografic	Suprafața* (mp)	Observații / Referințe
A1		1.723	Sector cadastral:12 Teren neimprejmuit; diferenta de suprafata se regaseste la id 12978

B. Partea II. Proprietari și acte

Inscrieri privitoare la dreptul de proprietate și alte drepturi reale		Referințe
/		
Act Administrativ nr. 169279, din 05/03/2008 emis de CJSDPAT MUREȘ;		
B1	Intabulare, drept de PROPRIETATE, dobandit prin Reconstituire, cota actuala 1/1, cota initiala 1/1 1) NAGY I MARIA , Decedat DEFUNCT:Da	A1

C. Partea III. SARCINI .

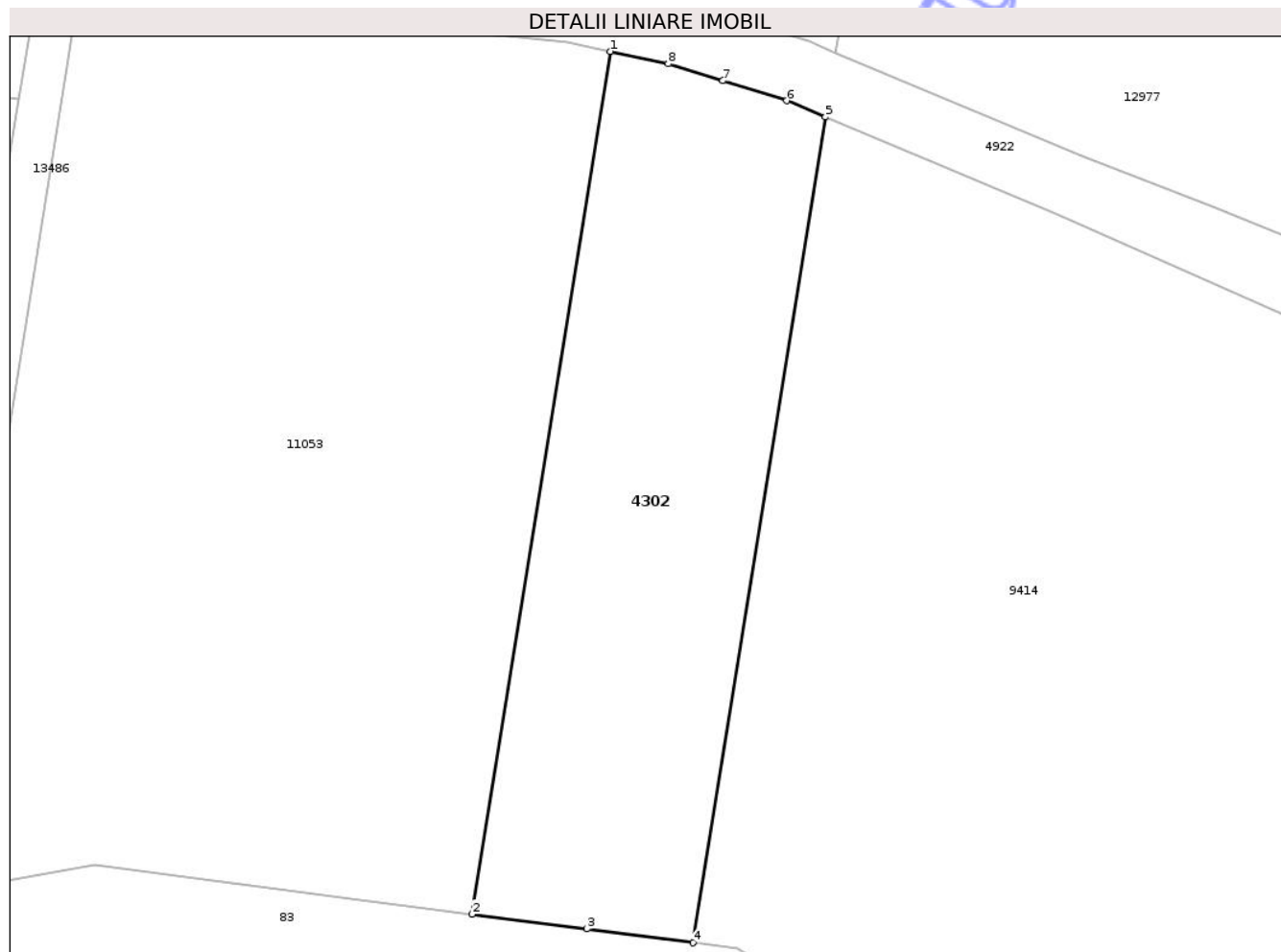
Inscrieri privind dezmembramintele dreptului de proprietate, drepturi reale de garanție și sarcini	Referințe
NU SUNT	

Anexa Nr. 1 La Partea I

Teren

Nr cadastral	Suprafața (mp)*	Observații / Referințe
	1.723	diferența de suprafața se regăsește la id 12978

* Suprafața este determinată în planul de proiecție Stereo 70.



Date referitoare la teren

Crt	Categorie folosință	Intra vilan	Suprafața (mp)	Tarla	Parcelă	Nr. topo	Observații / Referințe
1	arabil	NU	1.723	35	1121/1/1	-	

Lungime Segmente

1) Valorile lungimilor segmentelor sunt obținute din proiecție în plan.

Punct început	X / Y	Punct sfârșit	X / Y	Lungime segment (** (m)
1	473.269,585 558.237,404	2	473.256,442 558.155,565	82.888
2	473.256,442 558.155,565	3	473.267,338 558.154,157	10.987
3	473.267,338 558.154,157	4	473.277,433 558.152,852	10.179
4	473.277,433 558.152,852	5	473.290,014 558.231,191	79.343
5	473.290,014 558.231,191	6	473.286,339 558.232,731	3.985

Punct început	X / Y	Punct sfârșit	X / Y	Lungime segment (** (m)
6	473.286,339 558.232,731	7	473.280,262 558.234,624	6.365
7	473.280,262 558.234,624	8	473.275,074 558.236,241	5.434
8	473.275,074 558.236,241	1	473.269,585 558.237,404	5.611

** Lungimile segmentelor sunt determinate în planul de proiecție Stereo 70 și sunt rotunjite la 1 milimetru.

*** Distanța dintre puncte este formată din segmente cumulate ce sunt mai mici decât valoarea 1 milimetru.

Neutilizabil în Circuitul Civil

**DATE DESPRE IMOBILUL NR. 4306**

Oficiul de Cadastru și Publicitate Imobiliară MUREȘ
Biroul de Cadastru și Publicitate Imobiliară Târgu Mureș

A. Partea I. Descrierea imobilului

TEREN Extravilan

Adresa: Jud. Mureș

Nr. Crt	Nr cadastral Nr. topografic	Suprafața* (mp)	Observații / Referințe
A1		1.600	Sector cadastral:19 Teren neimprejmuit;

B. Partea II. Proprietari și acte

Inscrieri privitoare la dreptul de proprietate și alte drepturi reale	Referințe
/	
Act Administrativ nr. 169279, din 05/03/2008 emis de CJSDPAT MUREȘ;	
B1	A1
Intabulare, drept de PROPRIETATE, dobandit prin Reconstituire, cota actuala 1/1, cota initiala 1/1	
1) NAGY I MARIA	

C. Partea III. SARCINI .

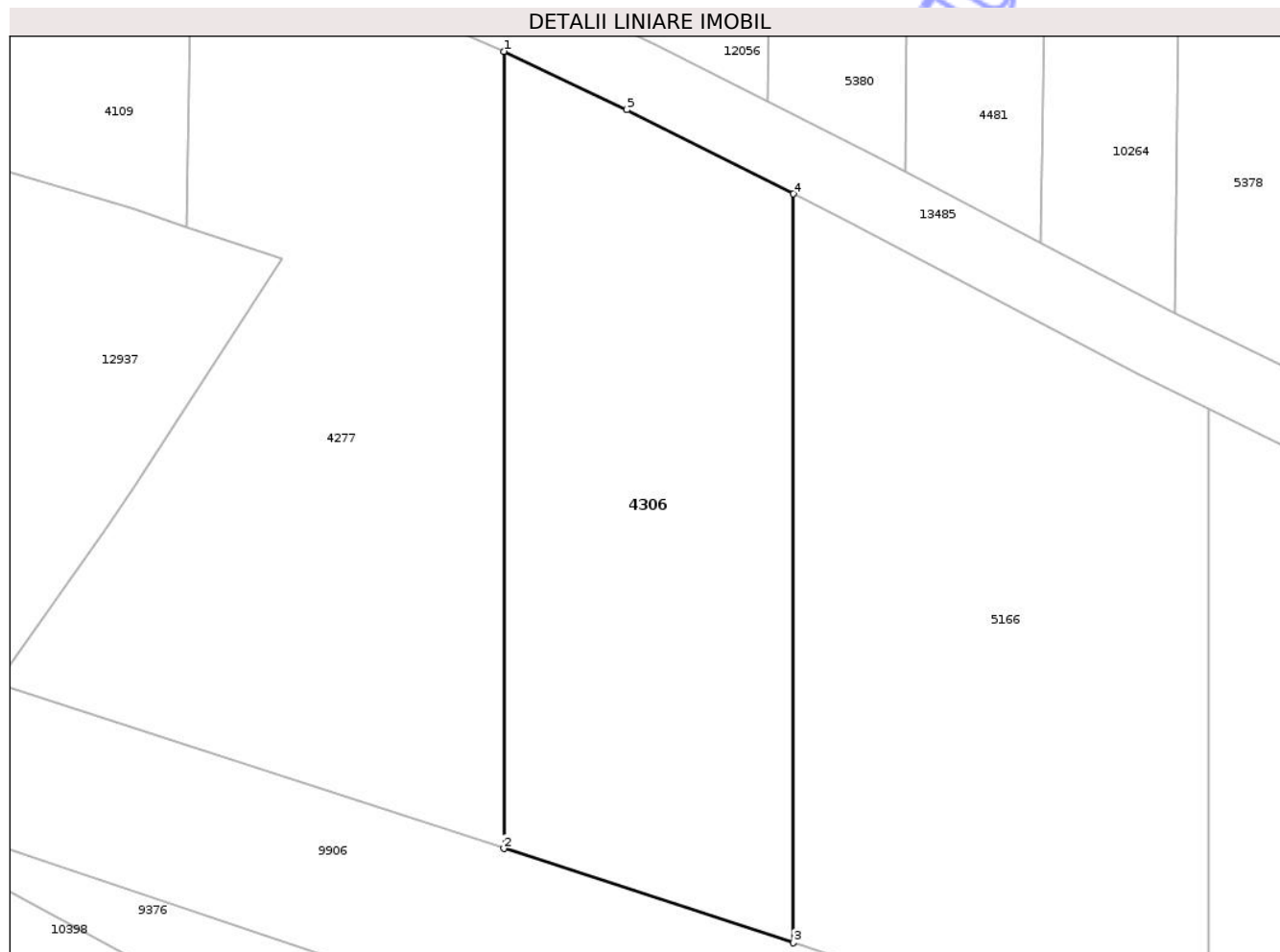
Inscrieri privind dezmembramintele dreptului de proprietate, drepturi reale de garanție și sarcini	Referințe
NU SUNT	

Anexa Nr. 1 La Partea I

Teren

Nr cadastral	Suprafața (mp)*	Observații / Referințe
	1.600	

* Suprafața este determinată în planul de proiecție Stereo 70.



Date referitoare la teren

Crt	Categorie folosință	Intra vilan	Suprafața (mp)	Tarla	Parcelă	Nr. topo	Observații / Referințe
1	faneata	NU	1.600	35	1131/10	-	

Lungime Segmente

1) Valorile lungimilor segmentelor sunt obținute din proiecție în plan.

Punct început	X / Y	Punct sfârșit	X / Y	Lungime segment (** (m)
1	474.600,729 558.269,599	2	474.600,729 558.202,31	67.289
2	474.600,729 558.202,31	3	474.625,217 558.194,357	25.747
3	474.625,217 558.194,357	4	474.625,217 558.257,57	63.213
4	474.625,217 558.257,57	5	474.611,13 558.264,665	15.773
5	474.611,13 558.264,665	1	474.600,729 558.269,599	11.512

** Lungimile segmentelor sunt determinate în planul de proiecție Stereo 70 și sunt rotunjite la 1 milimetru.

*** Distanța dintre puncte este formată din segmente cumulate ce sunt mai mici decât valoarea 1 milimetru.

Neutilizabil în Circuitul
Civil

**DATE DESPRE IMOBILUL NR. 4309**

Oficiul de Cadastru și Publicitate Imobiliară MUREȘ
Biroul de Cadastru și Publicitate Imobiliară Târgu Mureș

A. Partea I. Descrierea imobilului

TEREN Extravilan

Adresa: Jud. Mureș

Nr. Crt	Nr cadastral Nr. topografic	Suprafața* (mp)	Observații / Referințe
A1		500	Sector cadastral:15 Teren neimprejmuit;

B. Partea II. Proprietari și acte

Inscrieri privitoare la dreptul de proprietate și alte drepturi reale	Referințe
/	
Act Administrativ nr. 169279, din 05/03/2008 emis de CJSDPAT MUREȘ;	
B1	A1
Intabulare, drept de PROPRIETATE, dobandit prin Reconstituire, cota actuala 1/1, cota initiala 1/1	
1) NAGY I MARIA , Decedat DEFUNCT:Da	

C. Partea III. SARCINI .

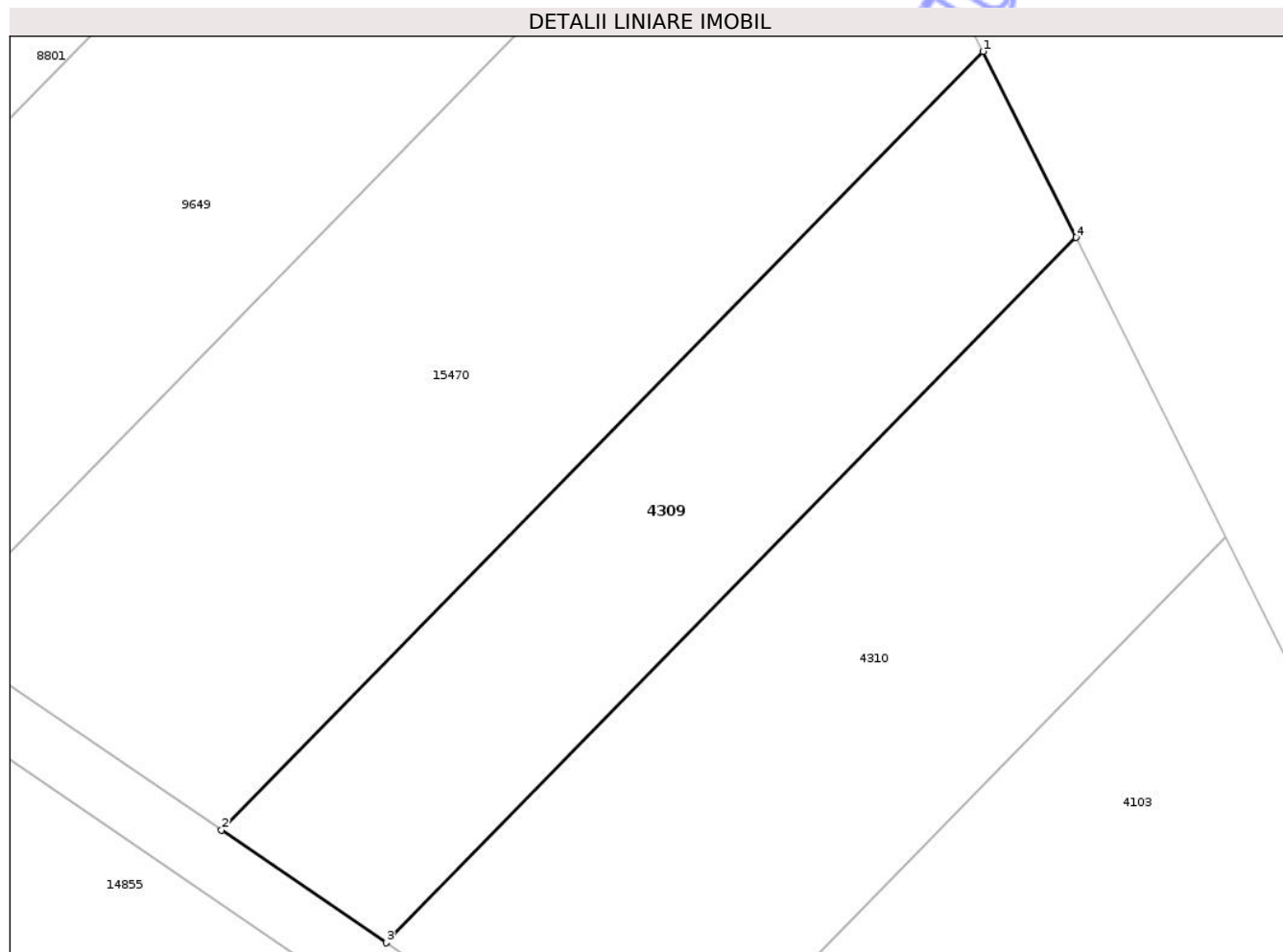
Inscrieri privind dezmembramintele dreptului de proprietate, drepturi reale de garanție și sarcini	Referințe
NU SUNT	

Anexa Nr. 1 La Partea I

Teren

Nr cadastral	Suprafața (mp)*	Observații / Referințe
	500	

* Suprafața este determinată în planul de proiecție Stereo 70.



Date referitoare la teren

Crt	Categorie folosință	Intra vilan	Suprafața (mp)	Tarla	Parcelă	Nr. topo	Observații / Referințe
1	livada	NU	500	30	1032/2/9	-	

Lungime Segmente

1) Valorile lungimilor segmentelor sunt obținute din proiecție în plan.

Punct început	X / Y	Punct sfârșit	X / Y	Lungime segment (** (m)
1	474.930,133 559.395,701	2	474.892,411 559.357,169	53.923
2	474.892,411 559.357,169	3	474.900,573 559.351,595	9.884
3	474.900,573 559.351,595	4	474.934,736 559.386,493	48.836
4	474.934,736 559.386,493	1	474.930,133 559.395,701	10.294

** Lungimile segmentelor sunt determinate în planul de proiecție Stereo 70 și sunt rotunjite la 1 milimetru.

*** Distanţa dintre puncte este formată din segmente cumulate ce sunt mai mici decât valoarea 1 milimetru.

Neutilizabil în Circuitul
Civil



DATE DESPRE IMOBILUL NR. 4310

Oficiul de Cadastru și Publicitate Imobiliară MUREȘ
Biroul de Cadastru și Publicitate Imobiliară Târgu Mureș

A. Partea I. Descrierea imobilului

TEREN Extravilan

Adresa: Jud. Mureș

Nr. Crt	Nr cadastral Nr. topografic	Suprafața* (mp)	Observații / Referințe
A1		700	Sector cadastral:15 Teren neimprejmuit;

B. Partea II. Proprietari și acte

Inscrieri privitoare la dreptul de proprietate și alte drepturi reale	Referințe
/	
Act Administrativ nr. 169279, din 05/03/2008 emis de CJSDPAT MUREȘ;	
B1	A1
Intabulare, drept de PROPRIETATE, dobândit prin Reconstituire, cota actuala 1/1, cota initiala 1/1	
1) NAGY I MARIA, Decedat DEFUNCT:Da	

C. Partea III. SARCINI .

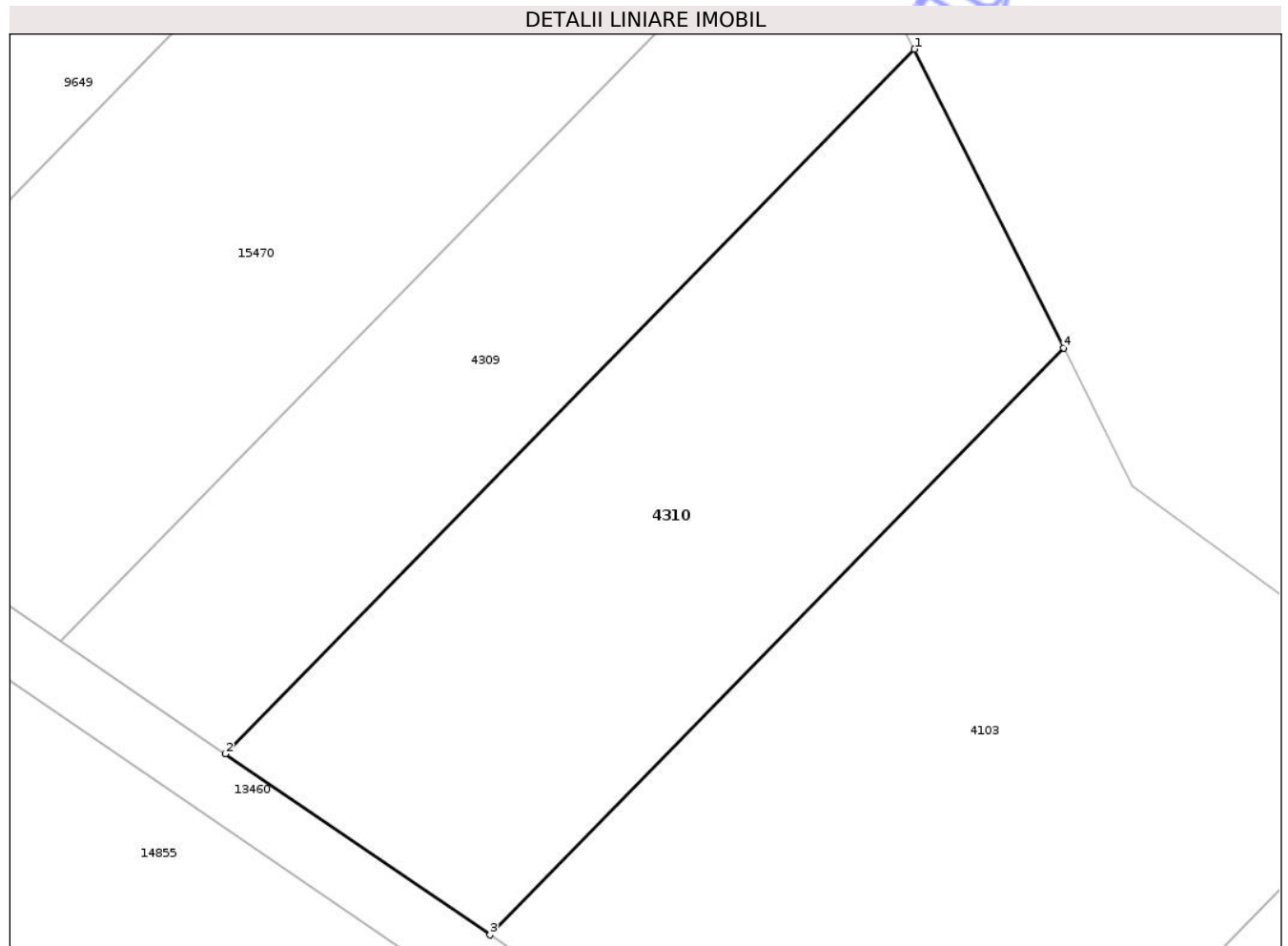
Inscrieri privind dezmembramintele dreptului de proprietate, drepturi reale de garanție și sarcini	Referințe
NU SUNT	

Anexa Nr. 1 La Partea I

Teren

Nr cadastral	Suprafața (mp)*	Observații / Referințe
	700	

* Suprafața este determinată în planul de proiecție Stereo 70.



Date referitoare la teren

Crt	Categorie folosință	Intra vilan	Suprafața (mp)	Tarla	Parcelă	Nr. topo	Observații / Referințe
1	livada	NU	700	30	1032/2/15	-	

Lungime Segmente

1) Valorile lungimilor segmentelor sunt obținute din proiecție în plan.

Punct început	X / Y	Punct sfârșit	X / Y	Lungime segment (** (m)
1	474.934,736 559.386,493	2	474.900,573 559.351,595	48.836
2	474.900,573 559.351,595	3	474.913,693 559.342,635	15.888
3	474.913,693 559.342,635	4	474.942,136 559.371,69	40.66
4	474.942,136 559.371,69	1	474.934,736 559.386,493	16.55

** Lungimile segmentelor sunt determinate în planul de proiecție Stereo 70 și sunt rotunjite la 1 milimetru.

*** Distanţa dintre puncte este formată din segmente cumulate ce sunt mai mici decât valoarea 1 milimetru.

Neutilizabil în Circuitul
Civil

**DATE DESPRE IMOBILUL NR. 4328**

Oficiul de Cadastru și Publicitate Imobiliară MUREȘ
Biroul de Cadastru și Publicitate Imobiliară Târgu Mureș

A. Partea I. Descrierea imobilului

TEREN Extravilan

Adresa: Jud. Mureș

Nr. Crt	Nr cadastral Nr. topografic	Suprafața* (mp)	Observații / Referințe
A1		5.200	Sector cadastral:14 Teren neimprejmuit;

B. Partea II. Proprietari și acte

Inscrieri privitoare la dreptul de proprietate și alte drepturi reale	Referințe
/	
Act Administrativ nr. 169251, din 10/08/2007 emis de CJSDPAT MUREȘ;	
B1	A1
Intabulare, drept de PROPRIETATE, dobandit prin Reconstituire, cota actuala 1/1, cota initiala 1/1	
1) MAGYARI G ILINE 2) KADAR C ELLA 3) BALIZ C ERNEST 4) MATYAS J MARIA-JUDIT	

C. Partea III. SARCINI .

Inscrieri privind dezmembramintele dreptului de proprietate, drepturi reale de garanție și sarcini	Referințe
NU SUNT	

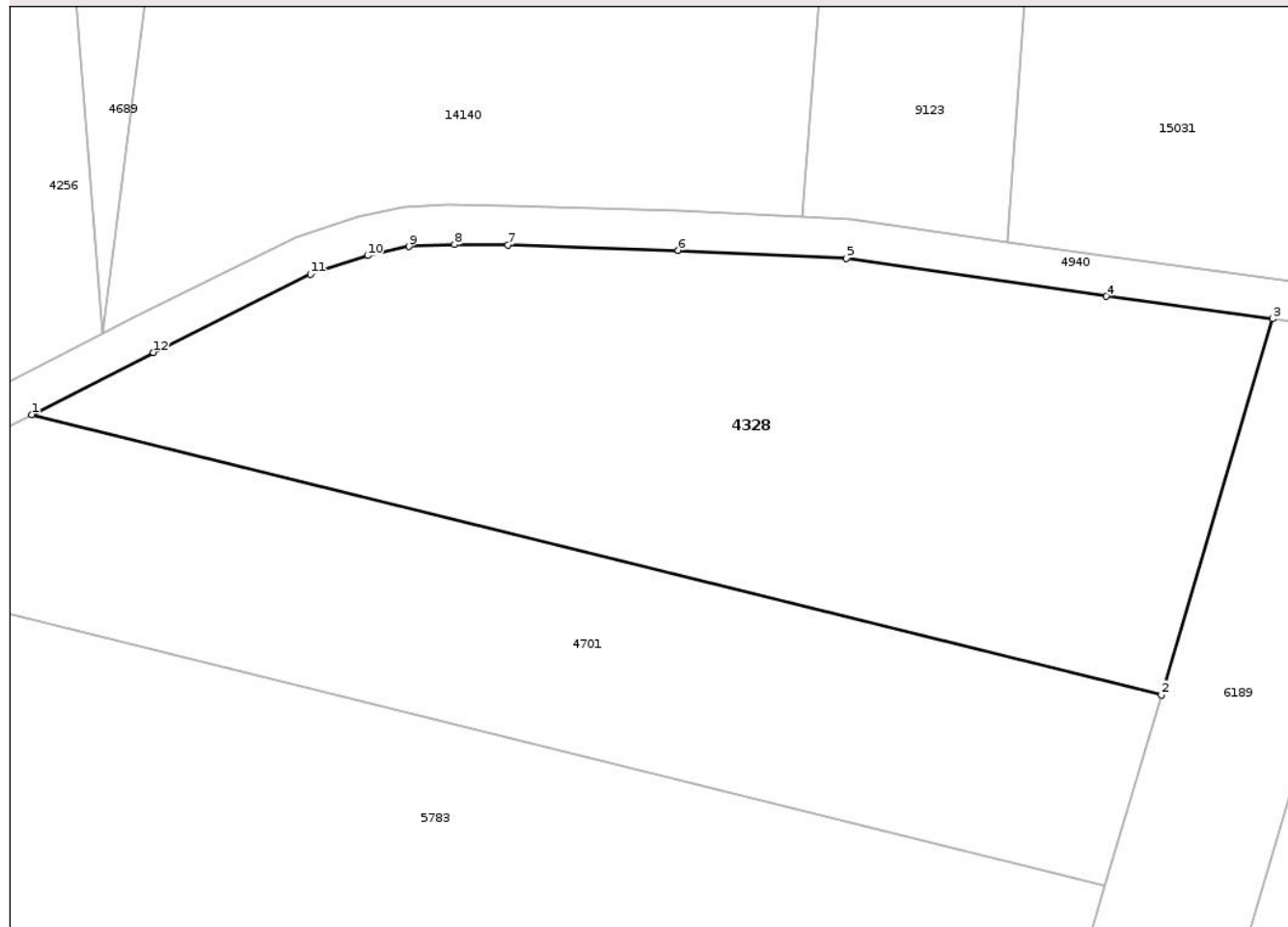
Anexa Nr. 1 La Partea I

Teren

Nr cadastral	Suprafața (mp)*	Observații / Referințe
	5.200	

* Suprafața este determinată în planul de proiecție Stereo 70.

DETALII LINIARE IMOBIL



Date referitoare la teren

Crt	Categorie folosință	Intravilan	Suprafața (mp)	Tarla	Parcelă	Nr. topo	Observații / Referințe
1	arabil	NU	5.200	28	978/13/2	-	

Lungime Segmente

1) Valorile lungimilor segmentelor sunt obținute din proiecție în plan.

Punct început	X / Y	Punct sfârșit	X / Y	Lungime segment (** (m)
1	472.114,171 559.231,123	2	472.256,218 559.195,878	146.354
2	472.256,218 559.195,878	3	472.270,196 559.243,139	49.285
3	472.270,196 559.243,139	4	472.249,297 559.245,964	21.089
4	472.249,297 559.245,964	5	472.216,615 559.250,724	33.027
5	472.216,615 559.250,724	6	472.195,461 559.251,747	21.179

Punct început	X / Y	Punct sfârșit	X / Y	Lungime segment (** (m)
6	472.195,461 559.251,747	7	472.174,053 559.252,401	21.418
7	472.174,053 559.252,401	8	472.167,311 559.252,483	6.742
8	472.167,311 559.252,483	9	472.161,612 559.252,228	5.705
9	472.161,612 559.252,228	10	472.156,402 559.251,08	5.335
10	472.156,402 559.251,08	11	472.149,2 559.248,741	7.572
11	472.149,2 559.248,741	12	472.129,471 559.238,9	22.047
12	472.129,471 559.238,9	1	472.114,171 559.231,123	17.163

** Lungimile segmentelor sunt determinate în planul de proiecție Stereo 70 și sunt rotunjite la 1 milimetru.

*** Distanța dintre puncte este formată din segmente cumulate ce sunt mai mici decât valoarea 1 milimetru.

Neutilizabil în Circuitul Civil

**DATE DESPRE IMOBILUL NR. 4515**

Oficiul de Cadastru și Publicitate Imobiliară MUREȘ
Biroul de Cadastru și Publicitate Imobiliară Târgu Mureș

A. Partea I. Descrierea imobilului

TEREN Extravilan

Adresa: Jud. Mureș

Nr. Crt	Nr cadastral Nr. topografic	Suprafața* (mp)	Observații / Referințe
A1		1.600	Sector cadastral:3 Teren neimprejmuit;

B. Partea II. Proprietari și acte

Inscrieri privitoare la dreptul de proprietate și alte drepturi reale		Referințe
/		
Act Administrativ nr. 72456, din 16/03/2005 emis de CJSDPAT MURES;		
B1	Intabulare, drept de PROPRIETATE, dobandit prin Reconstituire, cota actuala 1/1, cota initiala 1/1 1) MATYUS A. ALEXA 2) SZABO A ELLA	A1

C. Partea III. SARCINI .

Inscrieri privind dezmembramintele dreptului de proprietate, drepturi reale de garanție și sarcini	Referințe
NU SUNT	

Teren

Nr cadastral	Suprafața (mp)*	Observații / Referințe
	1.600	

* Suprafața este determinată în planul de proiecție Stereo 70.



Date referitoare la teren

Crt	Categorie folosință	Intra vilan	Suprafața (mp)	Tarla	Parcelă	Nr. topo	Observații / Referințe
1	arabil	NU	1.600	27	975/48	-	

Lungime Segmente

1) Valorile lungimilor segmentelor sunt obținute din proiecție în plan.

Punct început	X / Y	Punct sfârșit	X / Y	Lungime segment (** (m)
1	471.894,209 558.597,154	2	471.842,551 558.431,431	173.588
2	471.842,551 558.431,431	3	471.851,64 558.429,22	9.354
3	471.851,64 558.429,22	4	471.901,987 558.590,733	169.178
4	471.901,987 558.590,733	5	471.897,348 558.594,563	6.016
5	471.897,348 558.594,563	1	471.894,209 558.597,154	4.07

** Lungimile segmentelor sunt determinate în planul de proiecție Stereo 70 și sunt rotunjite la 1 milimetru.

*** Distanța dintre puncte este formată din segmente cumulate ce sunt mai mici decât valoarea 1 milimetru.

Neutilizabil în Circuitul
Civil

**DATE DESPRE IMOBILUL NR. 4516**

Oficiul de Cadastru și Publicitate Imobiliară MUREȘ
Biroul de Cadastru și Publicitate Imobiliară Târgu Mureș

A. Partea I. Descrierea imobilului

TEREN Extravilan

Adresa: Jud. Mureș

Nr. Crt	Nr cadastral Nr. topografic	Suprafața* (mp)	Observații / Referințe
A1		11.900	Sector cadastral:12 Teren neimprejmuit;

B. Partea II. Proprietari și acte

Inscrieri privitoare la dreptul de proprietate și alte drepturi reale		Referințe
/		
Act Administrativ nr. 72456, din 16/03/2005 emis de CJSDPAT MURES;		
B1	Intabulare, drept de PROPRIETATE, dobandit prin Reconstituire, cota actuala 1/1, cota initiala 1/1 1) MATYUS A. ALEXA 2) SZABO A ELLA	A1

C. Partea III. SARCINI .

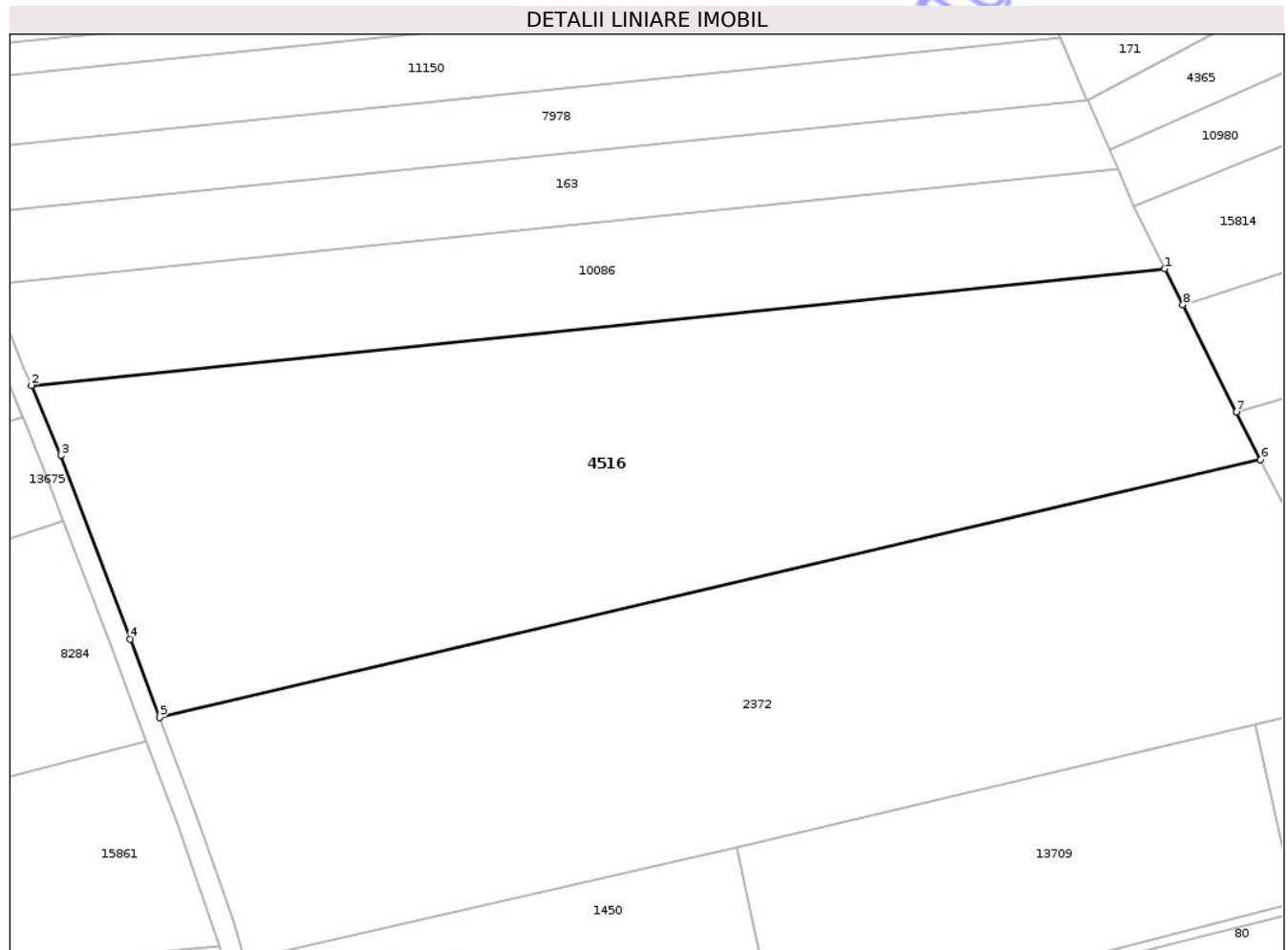
Inscrieri privind dezmembramintele dreptului de proprietate, drepturi reale de garanție și sarcini	Referințe
NU SUNT	

Anexa Nr. 1 La Partea I

Teren

Nr cadastral	Suprafața (mp)*	Observații / Referințe
	11.900	

* Suprafața este determinată în planul de proiecție Stereo 70.



Date referitoare la teren

Crt	Categorie folosință	Intra vilan	Suprafața (mp)	Tarla	Parcelă	Nr. topo	Observații / Referințe
1	arabil	NU	11.900	36	1168/19	-	

Lungime Segmente

1) Valorile lungimilor segmentelor sunt obținute din proiecție în plan.

Punct început	X / Y	Punct sfârșit	X / Y	Lungime segment (** (m)
1	472.429,128 558.058,493	2	472.207,818 558.035,763	222.474
2	472.207,818 558.035,763	3	472.213,533 558.022,058	14.849
3	472.213,533 558.022,058	4	472.227,091 557.986,263	38.277
4	472.227,091 557.986,263	5	472.232,783 557.971,007	16.283
5	472.232,783 557.971,007	6	472.447,75 558.021,298	220.771

Punct început	X / Y	Punct sfârșit	X / Y	Lungime segment (** (m)
6	472.447,75 558.021,298	7	472.443,104 558.030,577	10.377
7	472.443,104 558.030,577	8	472.432,632 558.051,493	23.391
8	472.432,632 558.051,493	1	472.429,128 558.058,493	7.828

** Lungimile segmentelor sunt determinate în planul de proiecție Stereo 70 și sunt rotunjite la 1 milimetru.

*** Distanța dintre puncte este formată din segmente cumulate ce sunt mai mici decât valoarea 1 milimetru.

Neutilizabil în Circuitul Civil

**DATE DESPRE IMOBILUL NR. 4531**

Oficiul de Cadastru și Publicitate Imobiliară MUREȘ
Biroul de Cadastru și Publicitate Imobiliară Târgu Mureș

A. Partea I. Descrierea imobilului

TEREN Extravilan

Adresa: Jud. Mureș

Nr. Crt	Nr cadastral Nr. topografic	Suprafața* (mp)	Observații / Referințe
A1		1.800	Sector cadastral:13 Teren neimprejmuit;

B. Partea II. Proprietari și acte

Inscrieri privitoare la dreptul de proprietate și alte drepturi reale	Referințe
/	
Act Administrativ nr. 169288, din 16/12/2008 emis de CJSDPAT MUREȘ;	
B1	A1
Intabulare, drept de PROPRIETATE, dobandit prin Reconstituire, cota actuala 1/1, cota initiala 1/1	
1) SZATMARI I ALEXANDRU	

C. Partea III. SARCINI .

Inscrieri privind dezmembramintele dreptului de proprietate, drepturi reale de garanție și sarcini	Referințe
NU SUNT	

Teren

Nr cadastral	Suprafața (mp)*	Observații / Referințe
	1.800	

* Suprafața este determinată în planul de proiecție Stereo 70.



Date referitoare la teren

Crt	Categorie folosință	Intra vilan	Suprafața (mp)	Tarla	Parcelă	Nr. topo	Observații / Referințe
1	arabil	NU	1.800	35	1088/110/3	-	

Lungime Segmente

1) Valorile lungimilor segmentelor sunt obținute din proiecție în plan.

Punct început	X / Y	Punct sfârșit	X / Y	Lungime segment (** (m)
1	473.313,642 559.065,141	2	473.270,296 559.032,957	53.988
2	473.270,296 559.032,957	3	473.223,376 558.987,73	65.169
3	473.223,376 558.987,73	4	473.180,466 558.939,418	64.617
4	473.180,466 558.939,418	5	473.107,324 558.833,989	128.316
5	473.107,324 558.833,989	6	473.111,857 558.831,147	5.35

Punct început	X / Y	Punct sfârșit	X / Y	Lungime segment (** (m)
6	473.111,857 558.831,147	7	473.185,247 558.935,524	127.596
7	473.185,247 558.935,524	8	473.202,271 558.955,944	26.586
8	473.202,271 558.955,944	9	473.227,662 558.984,788	38.428
9	473.227,662 558.984,788	10	473.272,774 559.026,912	61.721
10	473.272,774 559.026,912	11	473.316,371 559.058,614	53.905
11	473.316,371 559.058,614	12	473.315,02 559.062,254	3.883
12	473.315,02 559.062,254	1	473.313,642 559.065,141	3.199

** Lungimile segmentelor sunt determinate în planul de proiecție Stereo 70 și sunt rotunjite la 1 milimetru.

*** Distanța dintre puncte este formată din segmente cumulate ce sunt mai mici decât valoarea 1 milimetru.

**DATE DESPRE IMOBILUL NR. 4536**

Oficiul de Cadastru și Publicitate Imobiliară MUREȘ
Biroul de Cadastru și Publicitate Imobiliară Târgu Mureș

A. Partea I. Descrierea imobilului

TEREN Extravilan

Adresa: Jud. Mureș

Nr. Crt	Nr cadastral Nr. topografic	Suprafața* (mp)	Observații / Referințe
A1		3.300	Sector cadastral:2 Teren neimprejmuit;

B. Partea II. Proprietari și acte

Inscrieri privitoare la dreptul de proprietate și alte drepturi reale	Referințe
/	
Hotarare Judecatoreasca nr. 3801, din 09/05/2012 emis de JUDECATORIA TARGU MURES (ramasa definitiva si irevocabila in urma Sentintei Civile nr. 230/12.03.2013 eliberata de Tribunalul Mures);	
B1	A1
Intabulare, drept de PROPRIETATE, dobandit prin Hotarare Judecatoreasca, cota actuala 1/1, cota initiala 1/1	
1) ZAN SZILARD-ANDRAS, cas. cu	
2) ZAN EVA, (bun comun)	

C. Partea III. SARCINI .

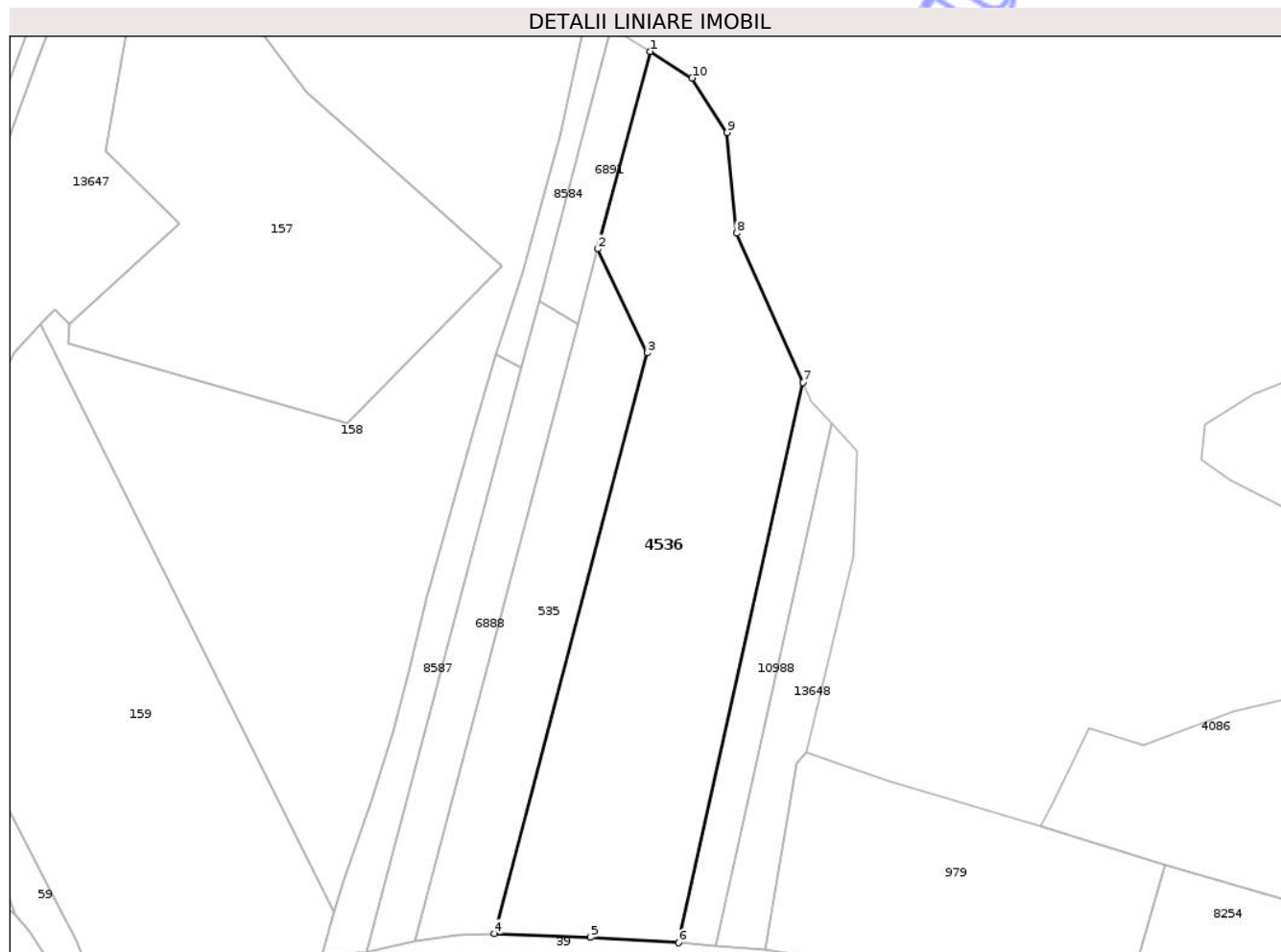
Inscrieri privind dezmembramintele dreptului de proprietate, drepturi reale de garanție și sarcini	Referințe
NU SUNT	

Anexa Nr. 1 La Partea I

Teren

Nr cadastral	Suprafața (mp)*	Observații / Referințe
	3.300	

* Suprafața este determinată în planul de proiecție Stereo 70.



Date referitoare la teren

Crt	Categorie folosință	Intra vilan	Suprafața (mp)	Tarla	Parcelă	Nr. topo	Observații / Referințe
1	arabil	NU	470	27	895	-	
2	vie	NU	1.230	-	-	-	
3	livada	NU	650	-	-	-	
4	faneata	NU	950	-	-	-	

Lungime Segmente

1) Valorile lungimilor segmentelor sunt obținute din proiecție în plan.

Punct început	X / Y	Punct sfârșit	X / Y	Lungime segment (** (m)
1	470.609,968 558.955,543	2	470.601,785 558.924,692	31.918
2	470.601,785 558.924,692	3	470.609,518 558.908,43	18.007
3	470.609,518 558.908,43	4	470.585,604 558.817,706	93.823

Punct început	X / Y	Punct sfârșit	X / Y	Lungime segment (** (m)
4	470.585,604 558.817,706	5	470.600,65 558.817,183	15.055
5	470.600,65 558.817,183	6	470.614,38 558.816,316	13.757
6	470.614,38 558.816,316	7	470.633,845 558.903,848	89.67
7	470.633,845 558.903,848	8	470.623,464 558.927,138	25.499
8	470.623,464 558.927,138	9	470.621,998 558.942,892	15.822
9	470.621,998 558.942,892	10	470.616,501 558.951,413	10.14
10	470.616,501 558.951,413	1	470.609,968 558.955,543	7.729

** Lungimile segmentelor sunt determinate în planul de proiecție Stereo 70 și sunt rotunjite la 1 milimetru.

*** Distanța dintre puncte este formată din segmente cumulate ce sunt mai mici decât valoarea 1 milimetru.

Neutilizabil în Circuitul Civil

**DATE DESPRE IMOBILUL NR. 4568**

Oficiul de Cadastru și Publicitate Imobiliară MUREȘ
Biroul de Cadastru și Publicitate Imobiliară Târgu Mureș

A. Partea I. Descrierea imobilului

TEREN Intravilan

Adresa: Loc. Corunca, Str Noua, Nr. 43, Jud. Mureș

Nr. Crt	Nr cadastral Nr. topografic	Suprafața* (mp)	Observații / Referințe
A1		300	Sector cadastral:4 Teren neimprejmuit;

Construcții

Crt	Nr cadastral Nr. topografic	Adresa	Observații / Referințe
A1.1	0	Loc. Corunca, Str Noua, Nr. 43, Jud. Mureș	Nr. niveluri:1; S. construita la sol:53 mp;

B. Partea II. Proprietari și acte

Inscrieri privitoare la dreptul de proprietate și alte drepturi reale		Referințe
/		
Act Administrativ nr. 169241, din 14/05/2007 emis de CJSDPAT MURES;		
B1	Intabulare, drept de PROPRIETATE, dobandit prin Reconstituire, cota actuala 1/1, cota initiala 1/1 1) OTVOS ECATERINA	A1
Act Administrativ nr. 5765, din 21/06/2023 emis de COMUNA CORUNCA;		
B2	Intabulare, drept de PROPRIETATE, dobandit prin Lege, cota actuala 1/1, cota initiala 1/1 1) OTVOS ECATERINA	A1.1

C. Partea III. SARCINI .

Inscrieri privind dezmembramintele dreptului de proprietate, drepturi reale de garanție și sarcini	Referințe
NU SUNT	

Teren

Nr cadastral	Suprafața (mp)*	Observații / Referințe
	300	

* Suprafața este determinată în planul de proiecție Stereo 70.



Date referitoare la teren

Crt	Categorie folosință	Intra vilan	Suprafața (mp)	Tarla	Parcelă	Nr. topo	Observații / Referințe
1	curți constructii	DA	200	54	82	-	
2	arabil	DA	100	-	-	-	

Date referitoare la construcții

Crt	Număr	Destinație construcție	Supraf. (mp)	Situație juridică	Observații / Referințe
A1.1	0	construcții de locuințe	53	Cu acte	Nr. niveluri:1; S. construita la sol:53 mp;

Lungime Segmente

1) Valorile lungimilor segmentelor sunt obținute din proiecție în plan.

Punct început	X / Y	Punct sfârșit	X / Y	Lungime segment (** (m)
1	470.925,083 557.768,213	2	470.915,214 557.713,685	55.414
2	470.915,214 557.713,685	3	470.921,276 557.712,855	6.119
3	470.921,276 557.712,855	4	470.929,819 557.768,386	56.184

Punct început	X / Y	Punct sfârșit	X / Y	Lungime segment (** (m)
4	470.929,819 557.768,386	1	470.925,083 557.768,213	4.739

** Lungimile segmentelor sunt determinate în planul de proiecție Stereo 70 și sunt rotunjite la 1 milimetru.

*** Distanța dintre puncte este formată din segmente cumulate ce sunt mai mici decât valoarea 1 milimetru.

Neutilizabil în Circuitul Civil

**DATE DESPRE IMOBILUL NR. 4569**

Oficiul de Cadastru și Publicitate Imobiliară MUREȘ
Biroul de Cadastru și Publicitate Imobiliară Târgu Mureș

A. Partea I. Descrierea imobilului

TEREN Extravilan

Adresa: Jud. Mureș

Nr. Crt	Nr cadastral Nr. topografic	Suprafața* (mp)	Observații / Referințe
A1		2.034	Sector cadastral:2 Teren neimprejmuit;

B. Partea II. Proprietari și acte

Inscrieri privitoare la dreptul de proprietate și alte drepturi reale	Referințe
/	
Act Administrativ nr. 169253, din 30/07/2007 emis de CJSDPAT MUREȘ;	
B1	A1
Intabulare, drept de PROPRIETATE, dobandit prin Reconstituire, cota actuala 1/1, cota initiala 1/1	
1) FELDIDER I. IULIANA	

C. Partea III. SARCINI .

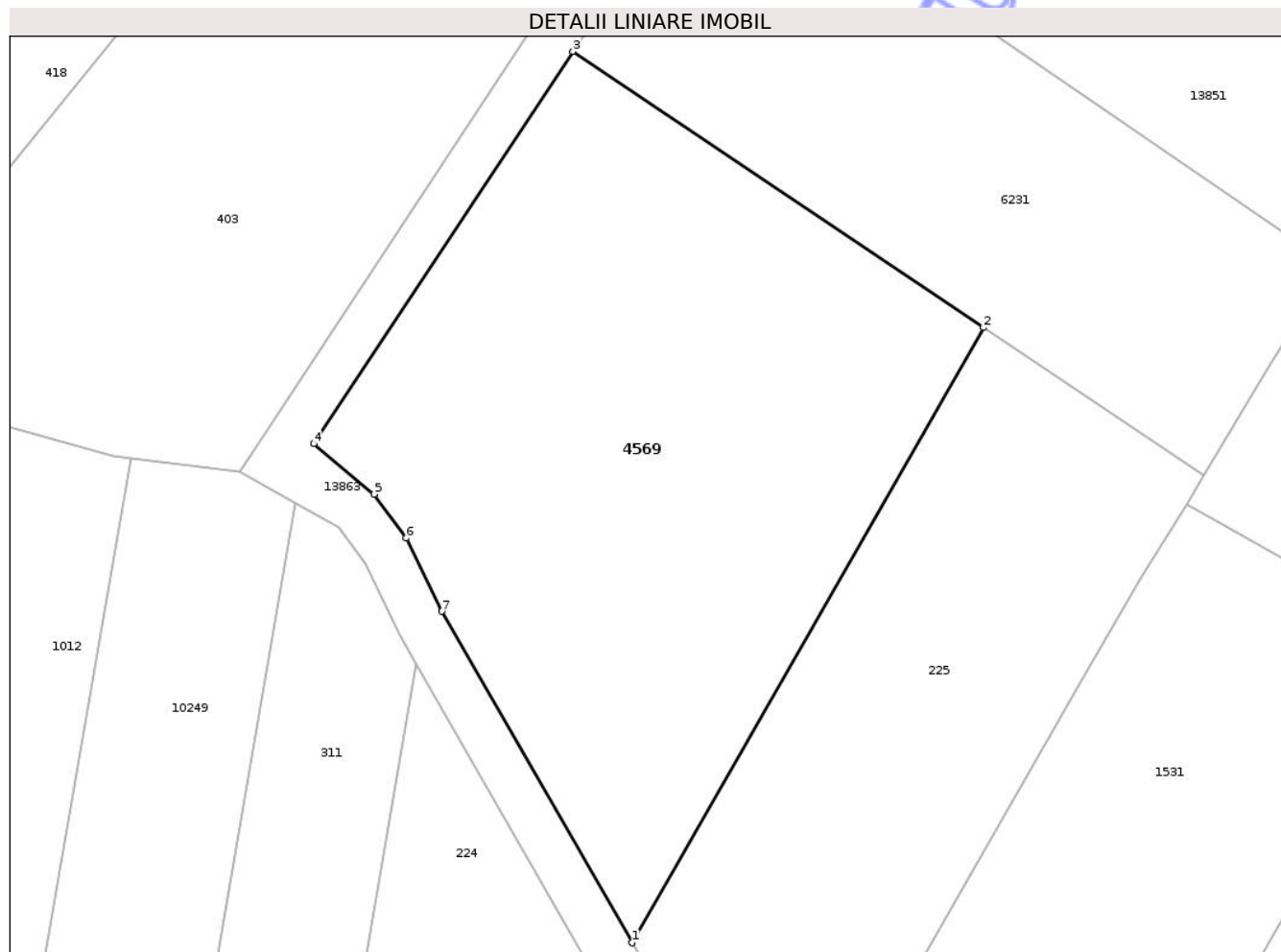
Inscrieri privind dezmembramintele dreptului de proprietate, drepturi reale de garanție și sarcini	Referințe
NU SUNT	

Anexa Nr. 1 La Partea I

Teren

Nr cadastral	Suprafața (mp)*	Observații / Referințe
	2.034	

* Suprafața este determinată în planul de proiecție Stereo 70.



Date referitoare la teren

Crt	Categorie folosință	Intra vilan	Suprafața (mp)	Tarla	Parcelă	Nr. topo	Observații / Referințe
1	faneata	NU	2.034	25	842	-	

Lungime Segmente

1) Valorile lungimilor segmentelor sunt obținute din proiecție în plan.

Punct început	X / Y	Punct sfârșit	X / Y	Lungime segment (** (m)
1	470.289,76 558.639,358	2	470.318,989 558.690,459	58.87
2	470.318,989 558.690,459	3	470.284,833 558.713,399	41.145
3	470.284,833 558.713,399	4	470.263,286 558.680,81	39.068
4	470.263,286 558.680,81	5	470.268,291 558.676,615	6.531
5	470.268,291 558.676,615	6	470.270,982 558.672,969	4.532

Punct început	X / Y	Punct sfârșit	X / Y	Lungime segment (** (m)
6	470.270,982 558.672,969	7	470.273,933 558.666,894	6.754
7	470.273,933 558.666,894	1	470.289,76 558.639,358	31.76

** Lungimile segmentelor sunt determinate în planul de proiecție Stereo 70 și sunt rotunjite la 1 milimetru.

*** Distanța dintre puncte este formată din segmente cumulate ce sunt mai mici decât valoarea 1 milimetru.

Neutilizabil în Circuitul Civil

**DATE DESPRE IMOBILUL NR. 4581**

Oficiul de Cadastru și Publicitate Imobiliară MUREȘ
Biroul de Cadastru și Publicitate Imobiliară Târgu Mureș

A. Partea I. Descrierea imobilului

TEREN Extravilan

Adresa: Jud. Mureș

Nr. Crt	Nr cadastral Nr. topografic	Suprafața* (mp)	Observații / Referințe
A1		3.300	Sector cadastral:14 Teren neimprejmuit;

B. Partea II. Proprietari și acte

Inscrieri privitoare la dreptul de proprietate și alte drepturi reale	Referințe
/	
Act Administrativ nr. 169209, din 09/10/2006 emis de CJSDPAT MUREȘ;	
B1	A1
Intabulare, drept de PROPRIETATE, dobandit prin Reconstituire, cota actuala 1/1, cota initiala 1/1	
1) BAJKO MARGIT	

C. Partea III. SARCINI .

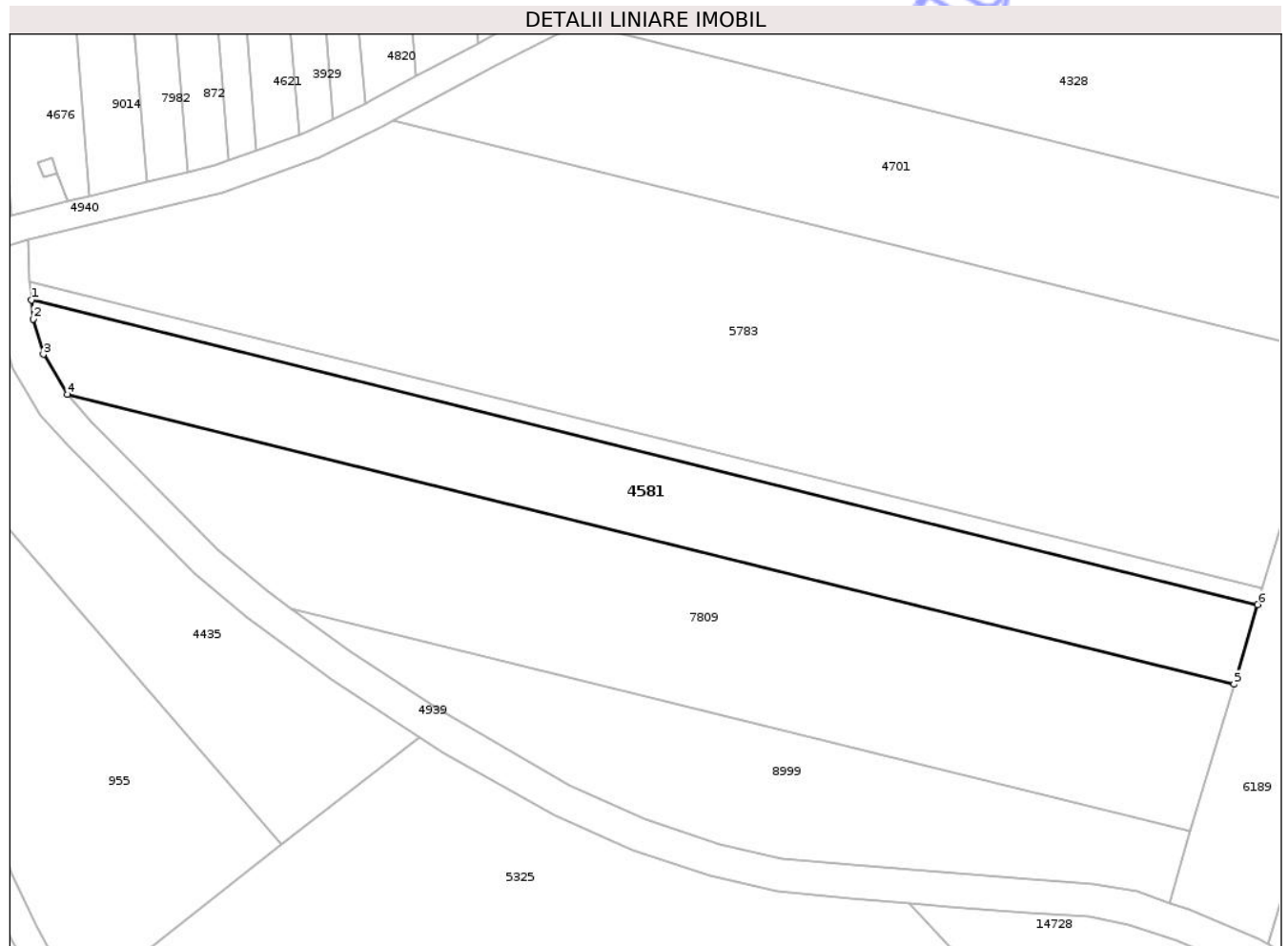
Inscrieri privind dezmembramintele dreptului de proprietate, drepturi reale de garanție și sarcini	Referințe
NU SUNT	

Anexa Nr. 1 La Partea I

Teren

Nr cadastral	Suprafața (mp)*	Observații / Referințe
	3.300	

* Suprafața este determinată în planul de proiecție Stereo 70.



Date referitoare la teren

Crt	Categorie folosință	Intra vilan	Suprafața (mp)	Tarla	Parcelă	Nr. topo	Observații / Referințe
1	arabil	NU	3.300	28	980/19	-	

Lungime Segmente

1) Valorile lungimilor segmentelor sunt obținute din proiecție în plan.

Punct început	X / Y	Punct sfârșit	X / Y	Lungime segment (** (m)
1	472.015,959 559.181,583	2	472.016,268 559.178,154	3.443
2	472.016,268 559.178,154	3	472.018,079 559.171,852	6.557
3	472.018,079 559.171,852	4	472.022,398 559.164,677	8.375
4	472.022,398 559.164,677	5	472.231,634 559.112,761	215.581
5	472.231,634 559.112,761	6	472.235,852 559.127,022	14.872

Punct început	X / Y	Punct sfârșit	X / Y	Lungime segment (** (m)
6	472.235,852 559.127,022	1	472.015,959 559.181,583	226.561

** Lungimile segmentelor sunt determinate în planul de proiecție Stereo 70 și sunt rotunjite la 1 milimetru.

*** Distanța dintre puncte este formată din segmente cumulate ce sunt mai mici decât valoarea 1 milimetru.

Neutilizabil în Circuitul Civil

**DATE DESPRE IMOBILUL NR. 4588**

Oficiul de Cadastru și Publicitate Imobiliară MUREȘ
Biroul de Cadastru și Publicitate Imobiliară Târgu Mureș

A. Partea I. Descrierea imobilului

TEREN Extravilan

Adresa: Jud. Mureș

Nr. Crt	Nr cadastral Nr. topografic	Suprafața* (mp)	Observații / Referințe
A1		5.800	Sector cadastral:19 Teren neimprejmuit;

B. Partea II. Proprietari și acte

Inscrieri privitoare la dreptul de proprietate și alte drepturi reale	Referințe
/	
Act Administrativ nr. 169213, din 24/11/2006 emis de CJSDPAT MUREȘ;	
B1	A1
Intabulare, drept de PROPRIETATE, dobandit prin Reconstituire, cota actuala 1/1, cota initiala 1/1	
1) SZABO C EMMA, Decedat DEFUNCT:Da	

C. Partea III. SARCINI .

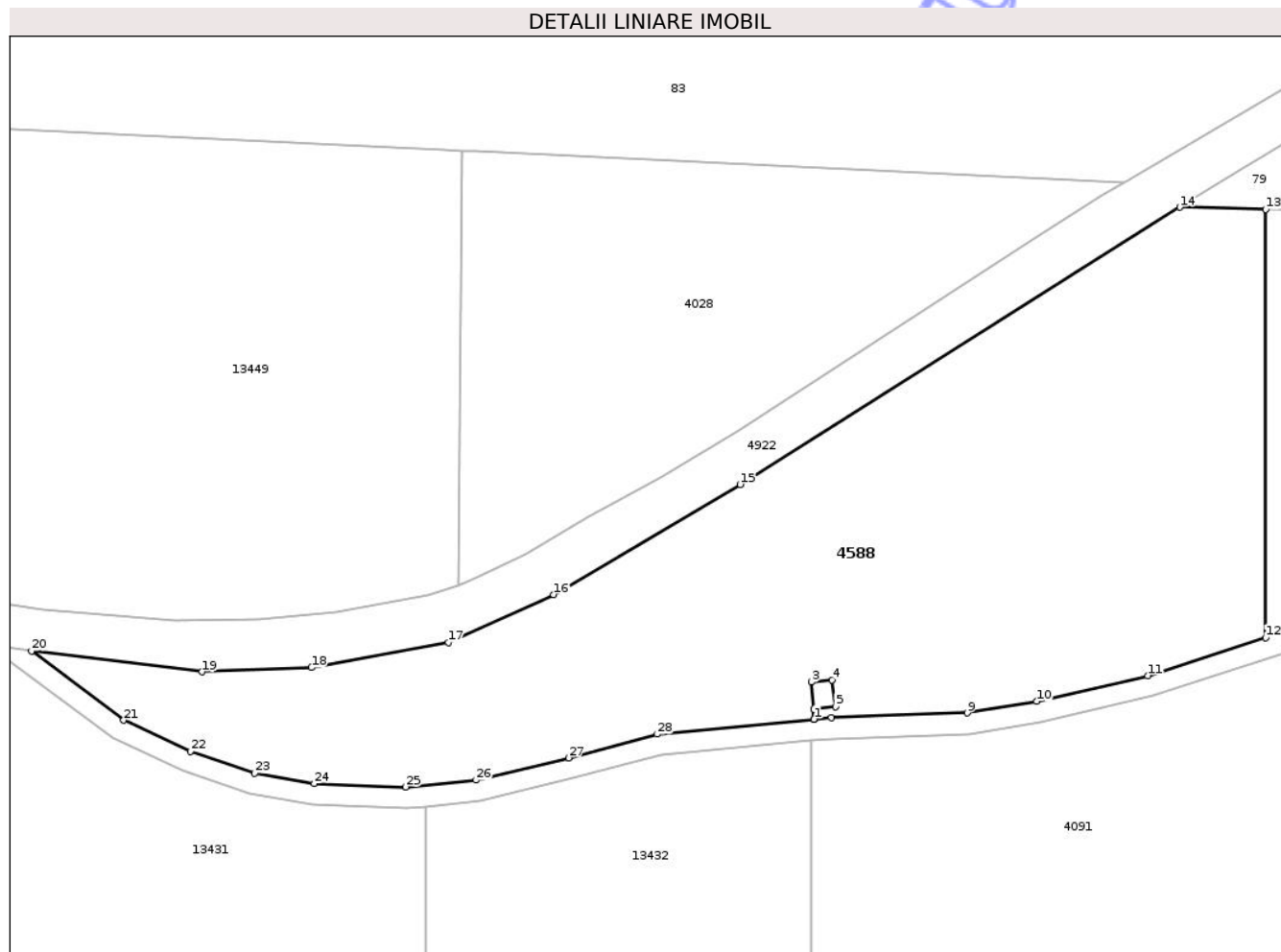
Inscrieri privind dezmembramintele dreptului de proprietate, drepturi reale de garanție și sarcini	Referințe
NU SUNT	

Anexa Nr. 1 La Partea I

Teren

Nr cadastral	Suprafața (mp)*	Observații / Referințe
	5.800	

* Suprafața este determinată în planul de proiecție Stereo 70.



Date referitoare la teren

Crt	Categorie folosință	Intra vilan	Suprafața (mp)	Tarla	Parcelă	Nr. topo	Observații / Referințe
1	arabil	NU	5.800	34	1121/38	-	

Lungime Segmente

1) Valorile lungimilor segmentelor sunt obținute din proiecție în plan.

Punct început	X / Y	Punct sfârșit	X / Y	Lungime segment (** (m)
1	473.503,017 557.882,992	2	473.502,994 557.884,412	1.42
3	473.502,629 557.888,278	4	473.505,6 557.888,579	2.986
5	473.506,096 557.884,808	6	473.502,997 557.884,412	3.124
7	473.503,02 557.882,993	8	473.505,488 557.883,228	2.479
9	473.524,847 557.883,895	10	473.534,744 557.885,544	10.033

Punct început	X / Y	Punct sfârșit	X / Y	Lungime segment (** (m)
2	473.502,994 557.884,412	3	473.502,629 557.888,278	3.883
4	473.505,6 557.888,579	5	473.506,096 557.884,808	3.803
6	473.502,997 557.884,412	7	473.503,02 557.882,993	1.419
8	473.505,488 557.883,228	9	473.524,847 557.883,895	19.37
10	473.534,744 557.885,544	11	473.550,533 557.889,198	16.206

Punct început	X / Y	Punct sfârșit	X / Y	Lungime segment (** (m)
11	473.550,533 557.889,198	12	473.567,34 557.894,628	17.662
13	473.567,34 557.955,484	14	473.555,115 557.955,815	12.229
15	473.492,502 557.916,386	16	473.465,957 557.900,708	30.829
17	473.450,943 557.893,901	18	473.431,497 557.890,353	19.767
19	473.415,914 557.889,736	20	473.391,644 557.892,726	24.453
21	473.404,736 557.882,854	22	473.414,224 557.878,44	10.464
23	473.423,407 557.875,325	24	473.431,894 557.873,857	8.613
25	473.444,912 557.873,363	26	473.454,916 557.874,347	10.052
27	473.468,068 557.877,497	28	473.480,72 557.880,87	13.094

Punct început	X / Y	Punct sfârșit	X / Y	Lungime segment (** (m)
12	473.567,34 557.894,628	13	473.567,34 557.955,484	60.856
14	473.555,115 557.955,815	15	473.492,502 557.916,386	73.993
16	473.465,957 557.900,708	17	473.450,943 557.893,901	16.485
18	473.431,497 557.890,353	19	473.415,914 557.889,736	15.595
20	473.391,644 557.892,726	21	473.404,736 557.882,854	16.397
22	473.414,224 557.878,44	23	473.423,407 557.875,325	9.697
24	473.431,894 557.873,857	25	473.444,912 557.873,363	13.027
26	473.454,916 557.874,347	27	473.468,068 557.877,497	13.524
28	473.480,72 557.880,87	1	473.503,017 557.882,992	22.398

** Lungimile segmentelor sunt determinate în planul de proiecție Stereo 70 și sunt rotunjite la 1 milimetru.

*** Distanța dintre puncte este formată din segmente cumulate ce sunt mai mici decât valoarea 1 milimetru.

Neutilizabil în
Civil

**DATE DESPRE IMOBILUL NR. 4591**

Oficiul de Cadastru și Publicitate Imobiliară MUREȘ
Biroul de Cadastru și Publicitate Imobiliară Târgu Mureș

A. Partea I. Descrierea imobilului

TEREN Extravilan

Adresa: Jud. Mureș

Nr. Crt	Nr cadastral Nr. topografic	Suprafața* (mp)	Observații / Referințe
A1		8.700	Sector cadastral:4 Teren neimprejmuit;

B. Partea II. Proprietari și acte

Inscrieri privitoare la dreptul de proprietate și alte drepturi reale	Referințe
/	
Act Administrativ nr. 169213, din 24/11/2006 emis de CJSDPAT MUREȘ;	
B1	A1
Intabulare, drept de PROPRIETATE, dobandit prin Reconstituire, cota actuala 1/1, cota initiala 1/1	
1) SZABO C EMMA, Decedat DEFUNCT:Da	

C. Partea III. SARCINI .

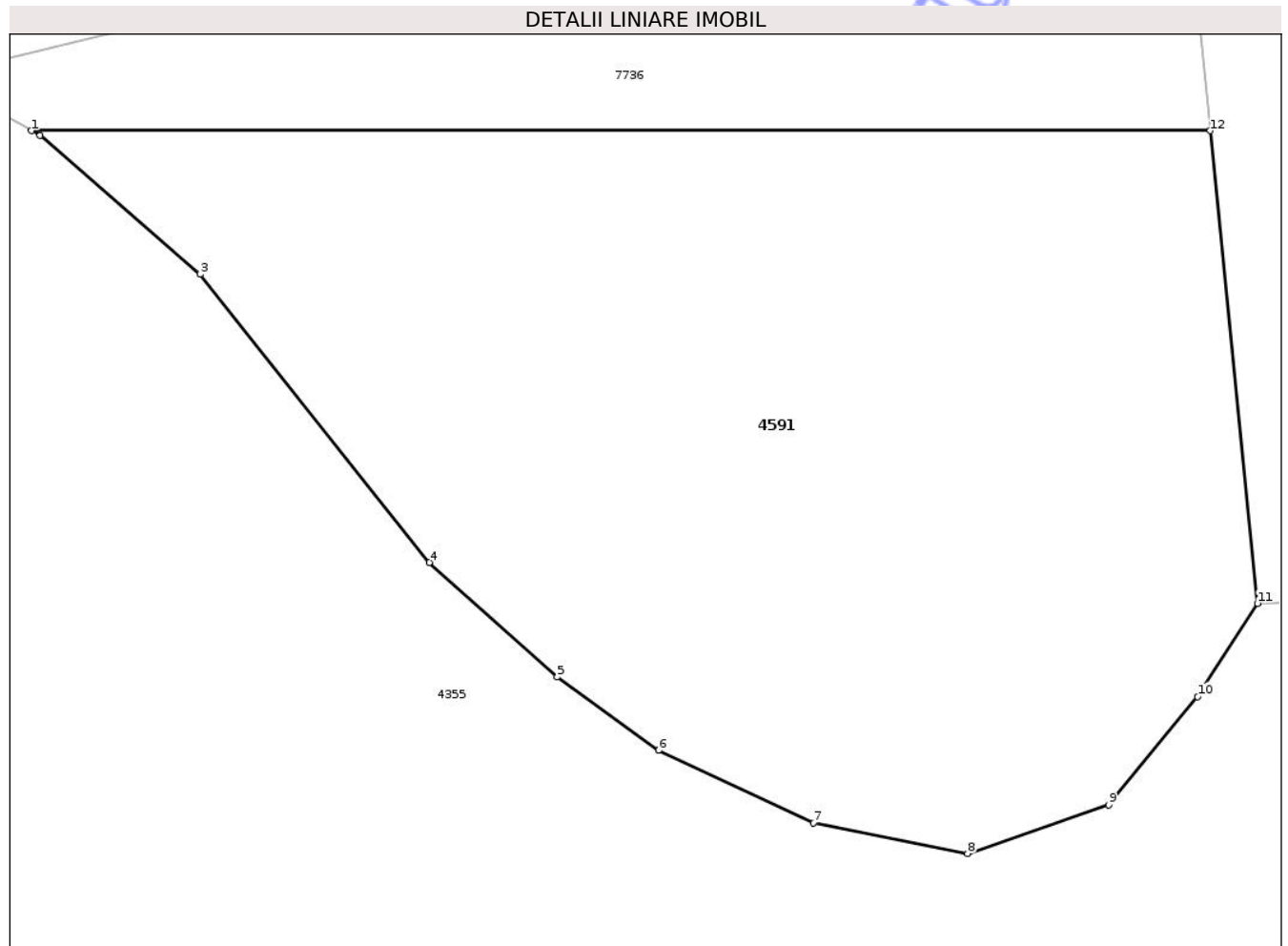
Inscrieri privind dezmembramintele dreptului de proprietate, drepturi reale de garanție și sarcini	Referințe
NU SUNT	

Anexa Nr. 1 La Partea I

Teren

Nr cadastral	Suprafața (mp)*	Observații / Referințe
	8.700	

* Suprafața este determinată în planul de proiecție Stereo 70.



Date referitoare la teren

Crt	Categorie folosință	Intra vilan	Suprafața (mp)	Tarla	Parcelă	Nr. topo	Observații / Referințe
1	arabil	NU	8.700	38	1175/7	-	

Lungime Segmente

1) Valorile lungimilor segmentelor sunt obținute din proiecție în plan.

Punct început	X / Y	Punct sfârșit	X / Y	Lungime segment (** (m)
1	471.548,678 557.511,806	2	471.549,74 557.511,217	1.214
2	471.549,74 557.511,217	3	471.569,273 557.494,283	25.851
3	471.569,273 557.494,283	4	471.597,275 557.459,128	44.944
4	471.597,275 557.459,128	5	471.612,89 557.445,131	20.97
5	471.612,89 557.445,131	6	471.625,294 557.436,216	15.275

Punct început	X / Y	Punct sfârșit	X / Y	Lungime segment (** (m)
6	471.625,294 557.436,216	7	471.644,204 557.427,338	20.89
7	471.644,204 557.427,338	8	471.663,029 557.423,624	19.188
8	471.663,029 557.423,624	9	471.680,261 557.429,541	18.22
9	471.680,261 557.429,541	10	471.691,111 557.442,764	17.105
10	471.691,111 557.442,764	11	471.698,437 557.454,148	13.538
11	471.698,437 557.454,148	12	471.692,673 557.511,806	57.945
12	471.692,673 557.511,806	1	471.548,678 557.511,806	143.995

** Lungimile segmentelor sunt determinate în planul de proiecție Stereo 70 și sunt rotunjite la 1 milimetru.

*** Distanța dintre puncte este formată din segmente cumulate ce sunt mai mici decât valoarea 1 milimetru.

**DATE DESPRE IMOBILUL NR. 4598**

Oficiul de Cadastru și Publicitate Imobiliară MUREȘ
Biroul de Cadastru și Publicitate Imobiliară Târgu Mureș

A. Partea I. Descrierea imobilului

TEREN Extravilan

Adresa: Jud. Mureș

Nr. Crt	Nr cadastral Nr. topografic	Suprafața* (mp)	Observații / Referințe
A1		2.900	Sector cadastral:19 Teren neimprejmuit;

B. Partea II. Proprietari și acte

Inscrieri privitoare la dreptul de proprietate și alte drepturi reale	Referințe
/	
Act Administrativ nr. 169229, din 17/01/2007 emis de CJSDPAT MUREȘ;	
B1	A1
Intabulare, drept de PROPRIETATE, dobandit prin Reconstituire, cota actuala 1/1, cota initiala 1/1	
1) BARICZ A ROZALIA 2) KALMAN A IDA 3) MOLDOVAN A ELISABETA 4) BALIZS A REGHINA 5) VILA A IUSZTINA	

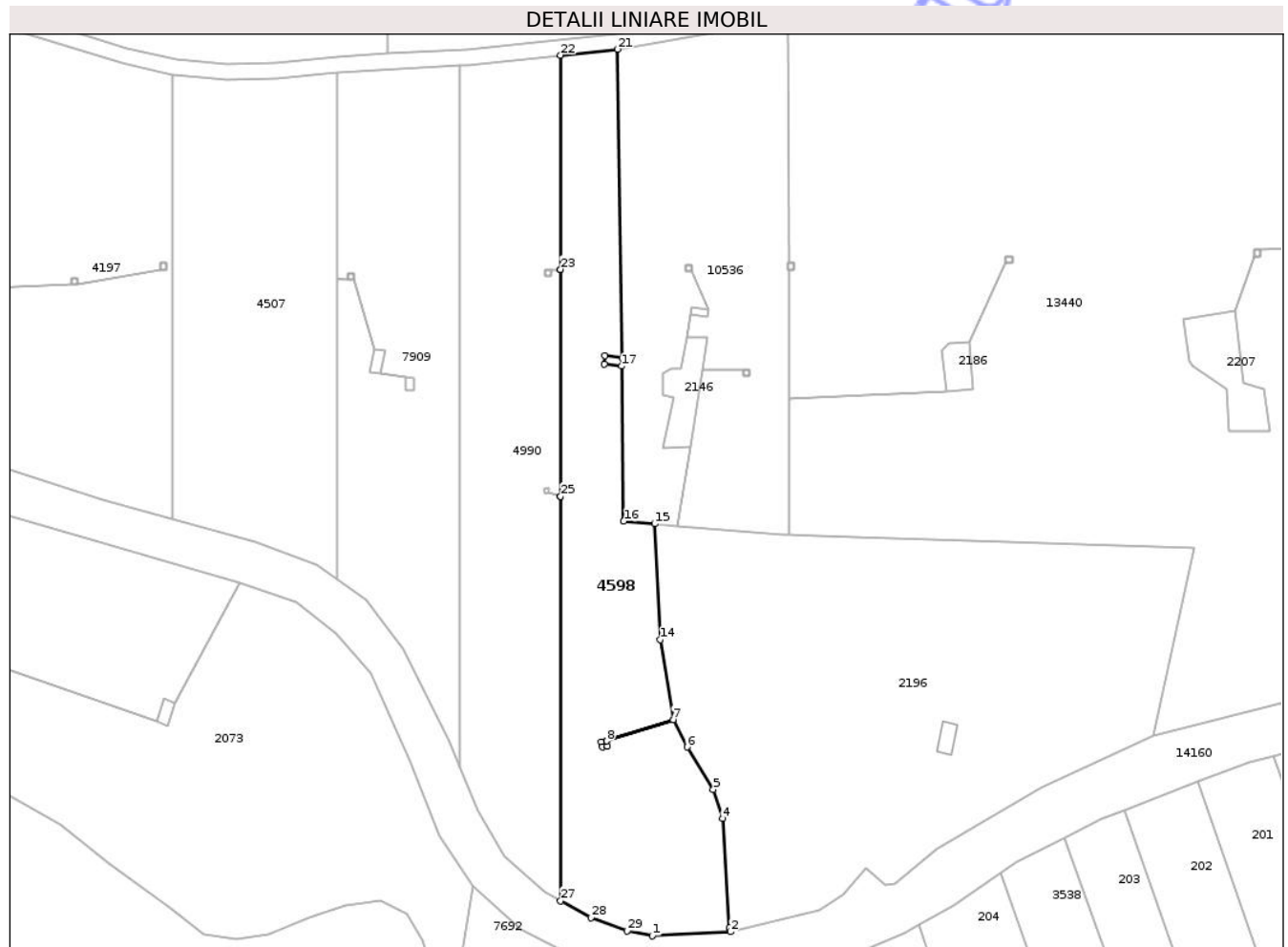
C. Partea III. SARCINI .

Inscrieri privind dezmembramintele dreptului de proprietate, drepturi reale de garanție și sarcini	Referințe
NU SUNT	

Teren

Nr cadastral	Suprafața (mp)*	Observații / Referințe
	2.900	

* Suprafața este determinată în planul de proiecție Stereo 70.



Date referitoare la teren

Crt	Categorie folosință	Intra vilan	Suprafața (mp)	Tarla	Parcelă	Nr. topo	Observații / Referințe
1	faneata	NU	2.900	35	1148/15	-	

Lungime Segmente

1) Valorile lungimilor segmentelor sunt obținute din proiecție în plan.

Punct început	X / Y	Punct sfârșit	X / Y	Lungime segment (** (m)
1	474.051,694 557.629,089	2	474.066,574 557.629,861	14.9
3	474.066,435 557.630,594	4	474.065,087 557.651,484	20.933
5	474.063,323 557.657,019	6	474.058,332 557.665,093	9.492
7	474.055,705 557.670,302	8	474.043,008 557.666,252	13.327
9	474.043,126 557.665,317	10	474.042,134 557.665,196	0.999

Punct început	X / Y	Punct sfârșit	X / Y	Lungime segment (** (m)
2	474.066,574 557.629,861	3	474.066,435 557.630,594	0.746
4	474.065,087 557.651,484	5	474.063,323 557.657,019	5.809
6	474.058,332 557.665,093	7	474.055,705 557.670,302	5.834
8	474.043,008 557.666,252	9	474.043,126 557.665,317	0.942
10	474.042,134 557.665,196	11	474.042,002 557.666,031	0.845

Punct început	X / Y	Punct sfârșit	X / Y	Lungime segment (** (m)
11	474.042,002 557.666,031	12	474.043,008 557.666,255	1.031
13	474.055,703 557.670,305	14	474.053,159 557.685,555	15.461
15	474.052,132 557.707,673	16	474.046,253 557.708,168	5.9
17	474.045,867 557.737,738	18	474.042,532 557.738,147	3.36
19	474.042,634 557.739,698	20	474.045,942 557.739,272	3.335
21	474.045,073 557.798,182	22	474.034,206 557.797,045	10.926
23	474.034,206 557.756,199	24	474.034,206 557.756,196	0.003
25	474.034,206 557.712,911	26	474.034,206 557.712,908	0.003
27	474.034,206 557.635,797	28	474.040,034 557.632,602	6.646
29	474.046,896 557.630,064	1	474.051,694 557.629,089	4.896

Punct început	X / Y	Punct sfârșit	X / Y	Lungime segment (** (m)
12	474.043,008 557.666,255	13	474.055,703 557.670,305	13.325
14	474.053,159 557.685,555	15	474.052,132 557.707,673	22.142
16	474.046,253 557.708,168	17	474.045,867 557.737,738	29.573
18	474.042,532 557.738,147	19	474.042,634 557.739,698	1.554
20	474.045,942 557.739,272	21	474.045,073 557.798,182	58.916
22	474.034,206 557.797,045	23	474.034,206 557.756,199	40.846
24	474.034,206 557.756,196	25	474.034,206 557.712,911	43.285
26	474.034,206 557.712,908	27	474.034,206 557.635,797	77.111
28	474.040,034 557.632,602	29	474.046,896 557.630,064	7.316

** Lungimile segmentelor sunt determinate în planul de proiecție Stereo 70 și sunt rotunjite la 1 milimetru.

*** Distanța dintre puncte este formată din segmente cumulate ce sunt mai mici decât valoarea 1 milimetru.

**DATE DESPRE IMOBILUL NR. 4601**

Oficiul de Cadastru și Publicitate Imobiliară MUREȘ
Biroul de Cadastru și Publicitate Imobiliară Târgu Mureș

A. Partea I. Descrierea imobilului

TEREN Extravilan

Adresa: Jud. Mureș

Nr. Crt	Nr cadastral Nr. topografic	Suprafața* (mp)	Observații / Referințe
A1		5.054	Sector cadastral:19 Teren neimprejmuit;

B. Partea II. Proprietari și acte

Inscrieri privitoare la dreptul de proprietate și alte drepturi reale	Referințe
/	
Act Administrativ nr. 169229, din 17/01/2007 emis de CJSDPAT MUREȘ;	
B1	A1
Intabulare, drept de PROPRIETATE, dobandit prin Reconstituire, cota actuala 1/1, cota initiala 1/1	
1) BARICZ A ROZALIA 2) KALMAN A IDA 3) MOLDOVAN A ELISABETA 4) BALIZS A REGHINA 5) VILA A IUSZTINA	

C. Partea III. SARCINI .

Inscrieri privind dezmembramintele dreptului de proprietate, drepturi reale de garanție și sarcini	Referințe
NU SUNT	

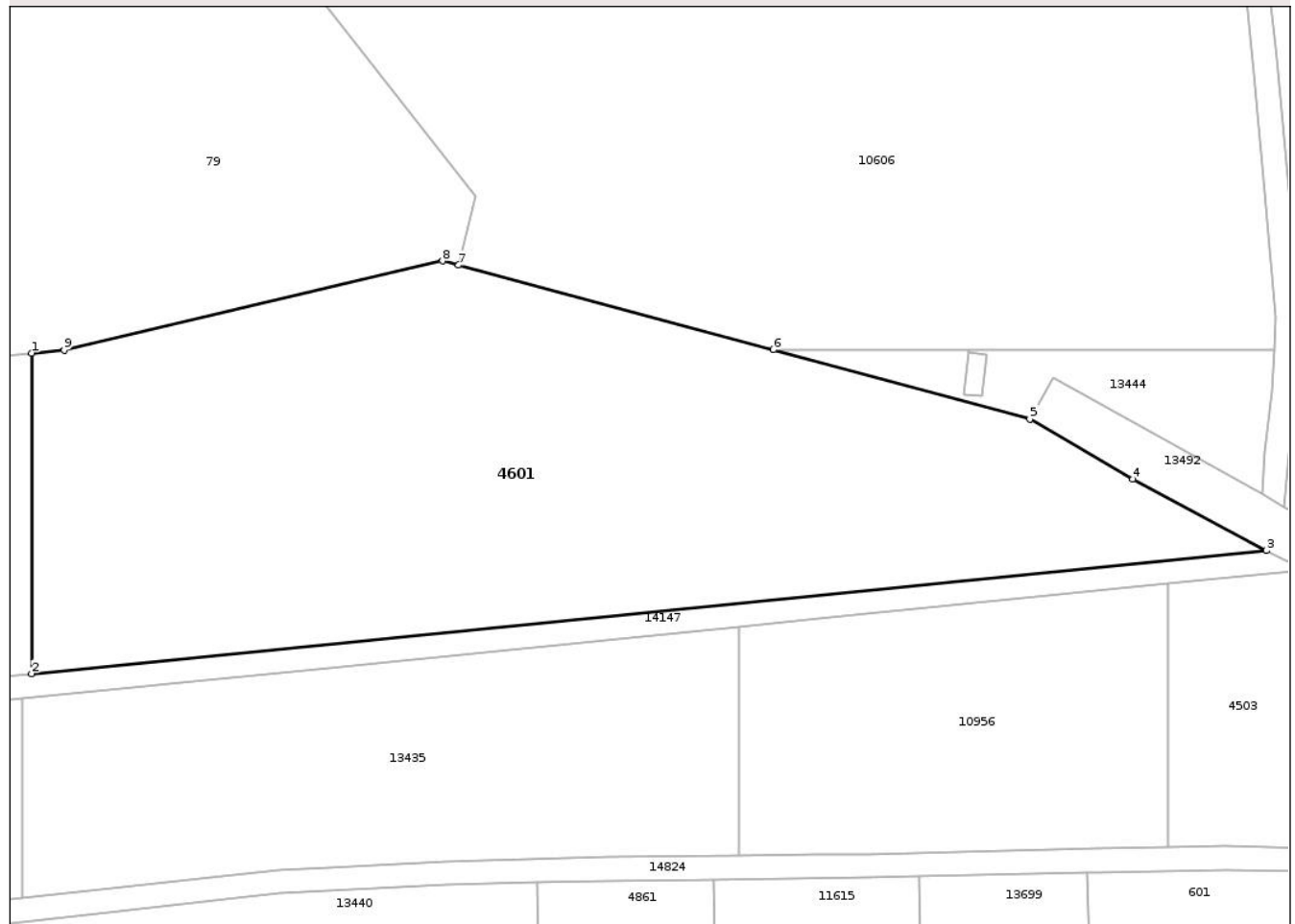
Anexa Nr. 1 La Partea I

Teren

Nr cadastral	Suprafața (mp)*	Observații / Referințe
	5.054	

* Suprafața este determinată în planul de proiecție Stereo 70.

DETALII LINIARE IMOBIL



Date referitoare la teren

Crt	Categorie folosință	Intra vilan	Suprafața (mp)	Tarla	Parcelă	Nr. topo	Observații / Referințe
1	arabil	NU	5.054	35	1121/28/1	-	

Lungime Segmente

1) Valorile lungimilor segmentelor sunt obținute din proiecție în plan.

Punct început	X / Y	Punct sfârșit	X / Y	Lungime segment (** (m)
1	474.171,467 557.890,013	2	474.171,467 557.849,358	40.655
2	474.171,467 557.849,358	3	474.328,096 557.864,954	157.404
3	474.328,096 557.864,954	4	474.311,189 557.874,016	19.182
4	474.311,189 557.874,016	5	474.298,1 557.881,653	15.154
5	474.298,1 557.881,653	6	474.265,547 557.890,41	33.71

Punct început	X / Y	Punct sfârșit	X / Y	Lungime segment (** (m)
6	474.265,547 557.890,41	7	474.225,624 557.901,15	41.342
7	474.225,624 557.901,15	8	474.223,574 557.901,702	2.123
8	474.223,574 557.901,702	9	474.175,579 557.890,379	49.313
9	474.175,579 557.890,379	1	474.171,467 557.890,013	4.128

** Lungimile segmentelor sunt determinate în planul de proiecție Stereo 70 și sunt rotunjite la 1 milimetru.

*** Distanța dintre puncte este formată din segmente cumulate ce sunt mai mici decât valoarea 1 milimetru.

Neutilizabil în Circuitul Civil

**DATE DESPRE IMOBILUL NR. 4603**

Oficiul de Cadastru și Publicitate Imobiliară MUREȘ
Biroul de Cadastru și Publicitate Imobiliară Târgu Mureș

A. Partea I. Descrierea imobilului

TEREN Extravilan

Adresa: Jud. Mureș

Nr. Crt	Nr cadastral Nr. topografic	Suprafața* (mp)	Observații / Referințe
A1		1.300	Sector cadastral:14 Teren neimprejmuit;

B. Partea II. Proprietari și acte

Inscrieri privitoare la dreptul de proprietate și alte drepturi reale	Referințe
/	
Act Administrativ nr. 169229, din 17/01/2007 emis de CJSDPAT MUREȘ;	
B1	A1
Intabulare, drept de PROPRIETATE, dobandit prin Reconstituire, cota actuala 1/1, cota initiala 1/1	
1) BARICZ A ROZALIA 2) KALMAN A IDA 3) MOLDOVAN A ELISABETA 4) BALIZS A REGHINA 5) VILA A IUSZTINA	

C. Partea III. SARCINI .

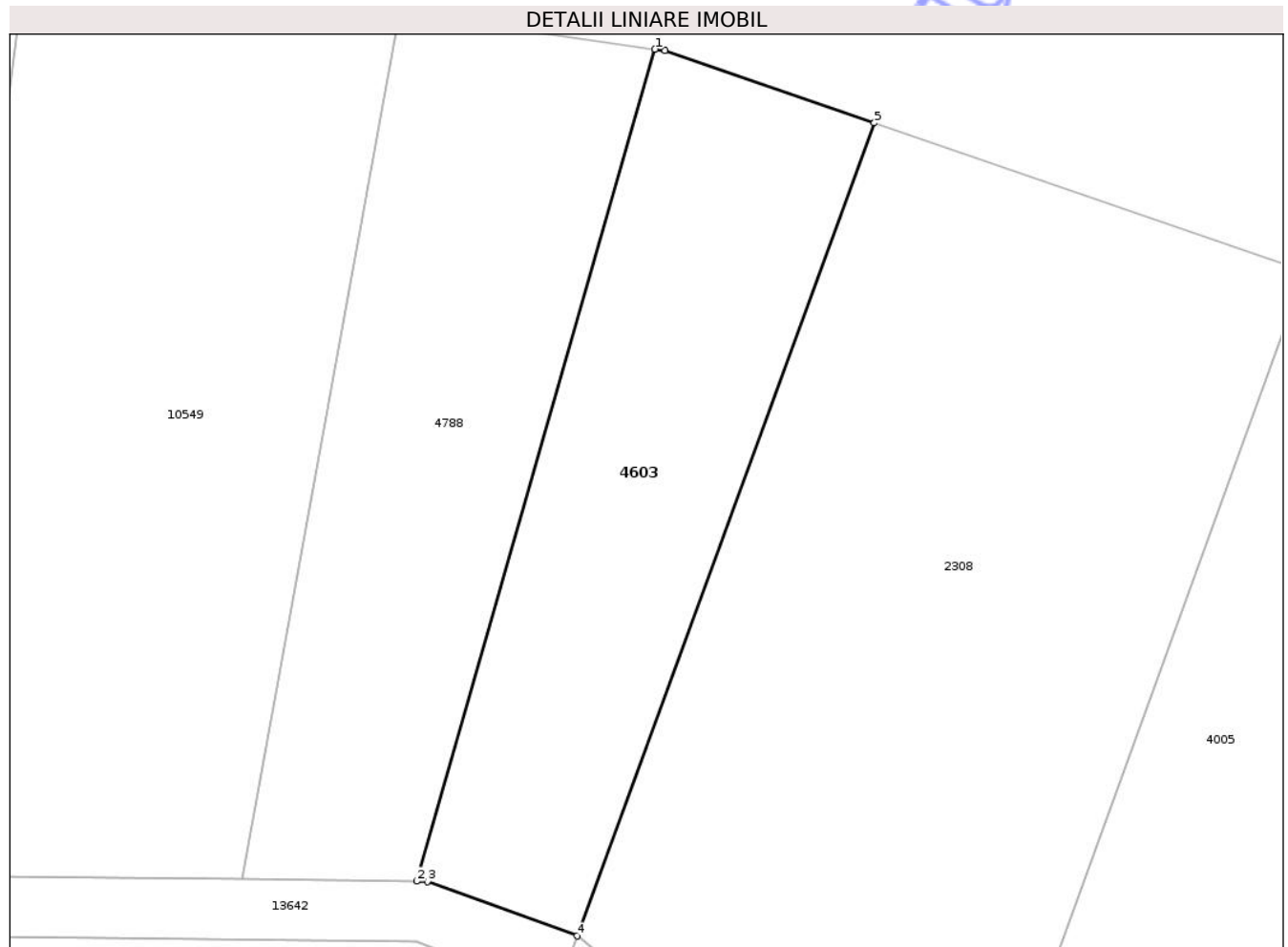
Inscrieri privind dezmembramintele dreptului de proprietate, drepturi reale de garanție și sarcini	Referințe
NU SUNT	

Anexa Nr. 1 La Partea I

Teren

Nr cadastral	Suprafața (mp)*	Observații / Referințe
	1.300	

* Suprafața este determinată în planul de proiecție Stereo 70.



Date referitoare la teren

Crt	Categorie folosință	Intra vilan	Suprafața (mp)	Tarla	Parcelă	Nr. topo	Observații / Referințe
1	arabil	NU	1.300	29	982/24	-	

Lungime Segmente

1) Valorile lungimilor segmentelor sunt obținute din proiecție în plan.

Punct început	X / Y	Punct sfârșit	X / Y	Lungime segment (** (m)
1	472.224,051 559.399,476	2	472.203,42 559.327,458	74.915
2	472.203,42 559.327,458	3	472.204,342 559.327,447	0.922
3	472.204,342 559.327,447	4	472.217,321 559.322,724	13.812
4	472.217,321 559.322,724	5	472.243,064 559.393,093	74.93
5	472.243,064 559.393,093	6	472.224,939 559.399,347	19.174

Punct început	X / Y	Punct sfârșit	X / Y	Lungime segment (** (m)
6	472.224,939 559.399,347	1	472.224,051 559.399,476	0.897

** Lungimile segmentelor sunt determinate în planul de proiecție Stereo 70 și sunt rotunjite la 1 milimetru.

*** Distanța dintre puncte este formată din segmente cumulate ce sunt mai mici decât valoarea 1 milimetru.

Neutilizabil în Circuitul Civil

**DATE DESPRE IMOBILUL NR. 4621**

Oficiul de Cadastru și Publicitate Imobiliară MUREȘ
Biroul de Cadastru și Publicitate Imobiliară Târgu Mureș

A. Partea I. Descrierea imobilului

TEREN Extravilan

Adresa: Jud. Mureș

Nr. Crt	Nr cadastral Nr. topografic	Suprafața* (mp)	Observații / Referințe
A1		1.400	Sector cadastral:14 Teren neimprejmuit;

B. Partea II. Proprietari și acte

Inscrieri privitoare la dreptul de proprietate și alte drepturi reale	Referințe
/	
Act Administrativ nr. 72564, din 26/04/2006 emis de CJSDPAT MURES;	
B1	A1
Intabulare, drept de PROPRIETATE, dobandit prin Reconstituire, cota actuala 1/1, cota initiala 1/1	
1) CSIZMADIA A ANA	
2) FRUNZA A VIORICA	

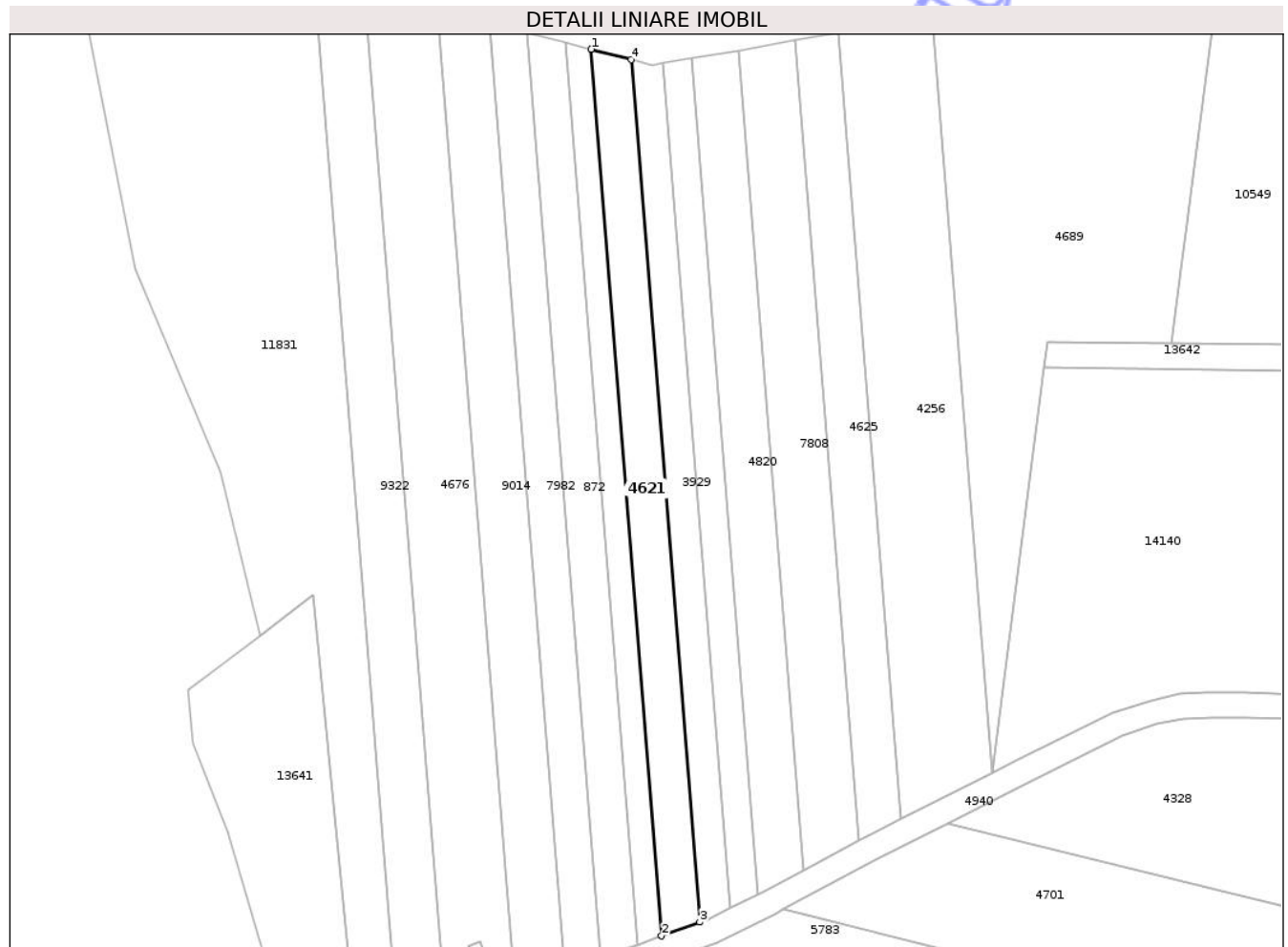
C. Partea III. SARCINI .

Inscrieri privind dezmembramintele dreptului de proprietate, drepturi reale de garanție și sarcini	Referințe
NU SUNT	

Teren

Nr cadastral	Suprafața (mp)*	Observații / Referințe
	1.400	

* Suprafața este determinată în planul de proiecție Stereo 70.



Date referitoare la teren

Crt	Categorie folosință	Intra vilan	Suprafața (mp)	Tarla	Parcelă	Nr. topo	Observații / Referințe
1	arabil	NU	1.400	29	982/7/1	-	

Lungime Segmente

1) Valorile lungimilor segmentelor sunt obținute din proiecție în plan.

Punct început	X / Y	Punct sfârșit	X / Y	Lungime segment (** (m)
1	472.041,992 559.387,329	2	472.056,237 559.208,334	179.561
2	472.056,237 559.208,334	3	472.063,944 559.211,131	8.199
3	472.063,944 559.211,131	4	472.050,088 559.385,24	174.659
4	472.050,088 559.385,24	1	472.041,992 559.387,329	8.361

** Lungimile segmentelor sunt determinate în planul de proiecție Stereo 70 și sunt rotunjite la 1 milimetru.

*** Distanţa dintre puncte este formată din segmente cumulate ce sunt mai mici decât valoarea 1 milimetru.

Neutilizabil în Circuitul
Civil

**DATE DESPRE IMOBILUL NR. 4623**

Oficiul de Cadastru și Publicitate Imobiliară MUREȘ
Biroul de Cadastru și Publicitate Imobiliară Târgu Mureș

A. Partea I. Descrierea imobilului

TEREN Intravilan

Adresa: Loc. Corunca, Jud. Mureș

Nr. Crt	Nr cadastral Nr. topografic	Suprafața* (mp)	Observații / Referințe
A1		7.195	Sector cadastral:5 Teren neimprejmuit;

B. Partea II. Proprietari și acte

Inscrieri privitoare la dreptul de proprietate și alte drepturi reale	Referințe
/	
Act Administrativ nr. 12404, din 07/07/2010 emis de CJSPT Mures;	
B1	A1
Intabulare, drept de PROPRIETATE, dobandit prin Constituire, cota actuala 1/1, cota initiala 1/1	
1) KISS S. MARTA	
2) KISS E. ZSUZSANNA	
3) KISS E. ISTVAN	

C. Partea III. SARCINI .

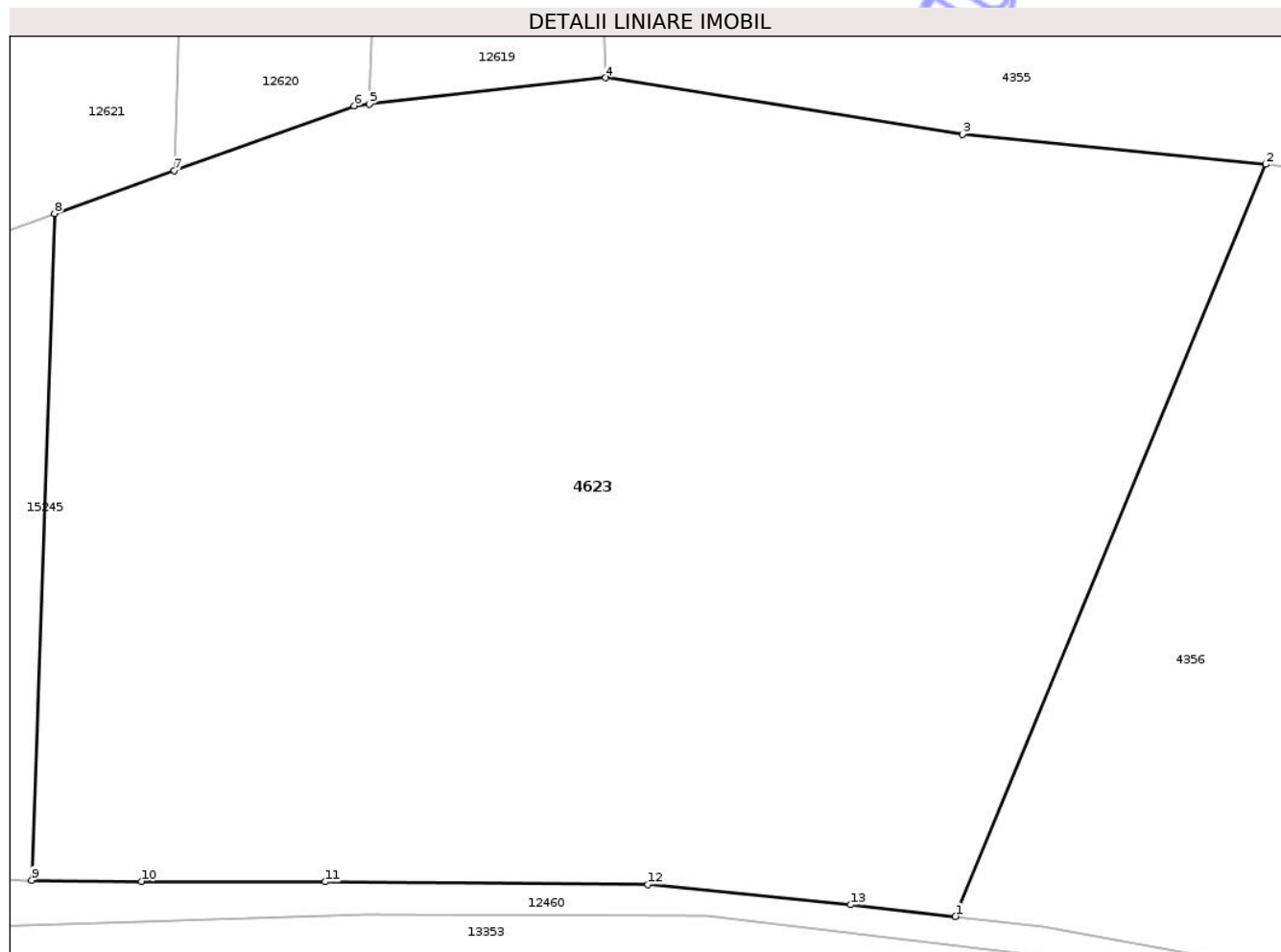
Inscrieri privind dezmembramintele dreptului de proprietate, drepturi reale de garanție și sarcini	Referințe
NU SUNT	

Anexa Nr. 1 La Partea I

Teren

Nr cadastral	Suprafața (mp)*	Observații / Referințe
	7.195	

* Suprafața este determinată în planul de proiecție Stereo 70.



Date referitoare la teren

Crt	Categorie folosință	Intra vilan	Suprafața (mp)	Tarla	Parcelă	Nr. topo	Observații / Referințe
1	padure	DA	7.195	42	1229/4	-	

Lungime Segmente

1) Valorile lungimilor segmentelor sunt obținute din proiecție în plan.

Punct început	X / Y	Punct sfârșit	X / Y	Lungime segment (** (m)
1	470.741,426 557.239,324	2	470.770,487 557.309,678	76.12
2	470.770,487 557.309,678	3	470.742,111 557.312,48	28.514
3	470.742,111 557.312,48	4	470.708,674 557.317,76	33.851
4	470.708,674 557.317,76	5	470.686,53 557.315,297	22.281
5	470.686,53 557.315,297	6	470.685,12 557.315,14	1.419

Punct început	X / Y	Punct sfârșit	X / Y	Lungime segment (** (m)
6	470.685,12 557.315,14	7	470.668,287 557.309,094	17.886
7	470.668,287 557.309,094	8	470.657,081 557.305,07	11.907
8	470.657,081 557.305,07	9	470.654,928 557.242,717	62.39
9	470.654,928 557.242,717	10	470.665,201 557.242,605	10.274
10	470.665,201 557.242,605	11	470.682,437 557.242,567	17.236
11	470.682,437 557.242,567	12	470.712,642 557.242,323	30.206
12	470.712,642 557.242,323	13	470.731,636 557.240,409	19.09
13	470.731,636 557.240,409	1	470.741,426 557.239,324	9.85

** Lungimile segmentelor sunt determinate în planul de proiecție Stereo 70 și sunt rotunjite la 1 milimetru.

*** Distanța dintre puncte este formată din segmente cumulate ce sunt mai mici decât valoarea 1 milimetru.

**DATE DESPRE IMOBILUL NR. 4625**

Oficiul de Cadastru și Publicitate Imobiliară MUREȘ
Biroul de Cadastru și Publicitate Imobiliară Târgu Mureș

A. Partea I. Descrierea imobilului

TEREN Extravilan

Adresa: Jud. Mureș

Nr. Crt	Nr cadastral Nr. topografic	Suprafața* (mp)	Observații / Referințe
A1		1.400	Sector cadastral:14 Teren neimprejmuit;

B. Partea II. Proprietari și acte

Inscrieri privitoare la dreptul de proprietate și alte drepturi reale	Referințe
/	
Act Administrativ nr. 72496, din 12/07/2005 emis de CJSDPAT MURES;	
B1	A1
Intabulare, drept de PROPRIETATE, dobandit prin Reconstituire, cota actuala 1/1, cota initiala 1/1	
1) KISS G. IDA	
2) BALAZS E. ILONA	
3) BALIZS J. ROZALIA	

C. Partea III. SARCINI .

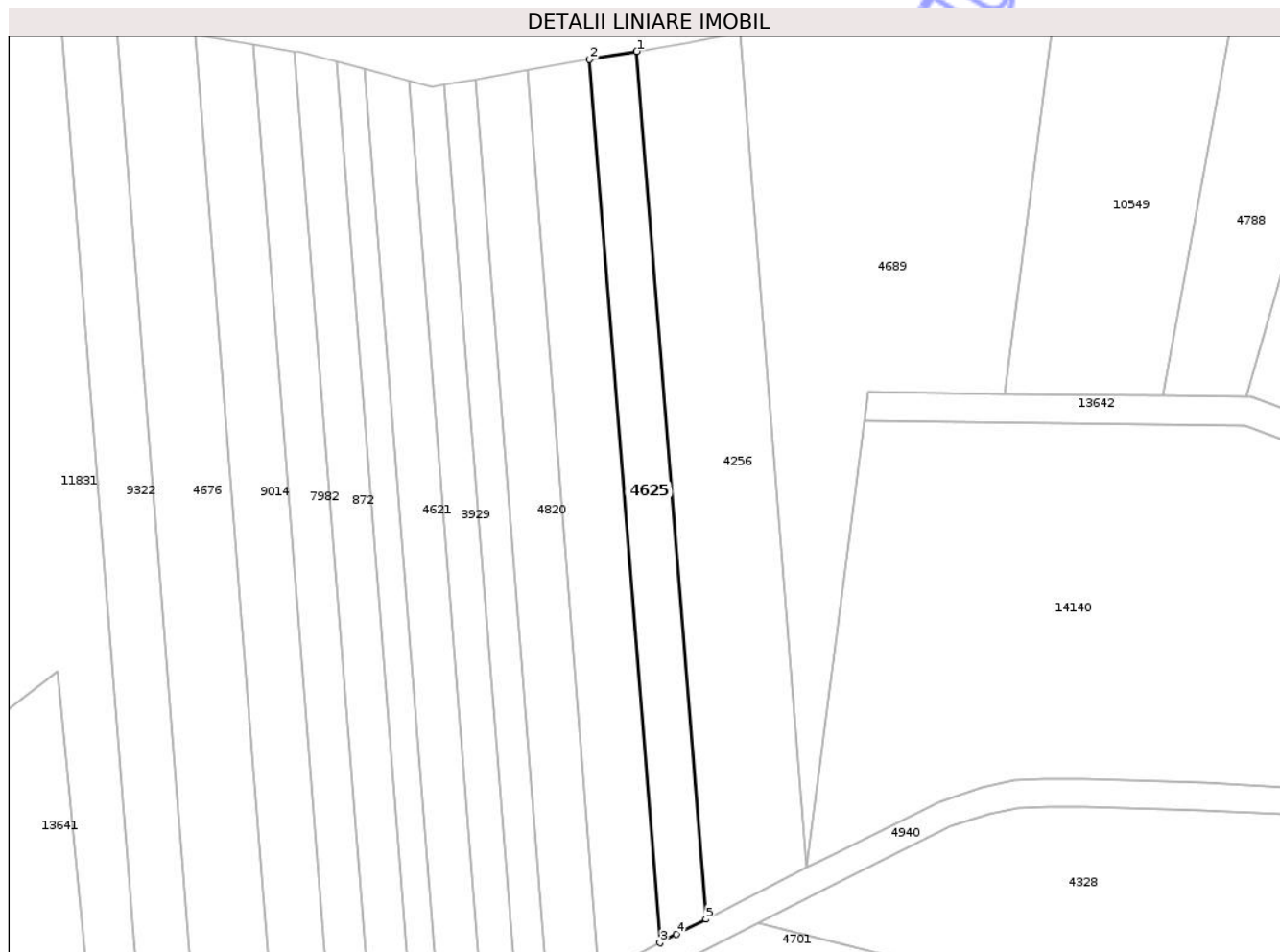
Inscrieri privind dezmembramintele dreptului de proprietate, drepturi reale de garanție și sarcini	Referințe
NU SUNT	

Anexa Nr. 1 La Partea I

Teren

Nr cadastral	Suprafața (mp)*	Observații / Referințe
	1.400	

* Suprafața este determinată în planul de proiecție Stereo 70.



Date referitoare la teren

Crt	Categorie folosință	Intravilan	Suprafața (mp)	Tarla	Parcelă	Nr. topo	Observații / Referințe
1	arabil	NU	1.400	29	982/19	-	

Lungime Segmente

1) Valorile lungimilor segmentelor sunt obținute din proiecție în plan.

Punct început	X / Y	Punct sfârșit	X / Y	Lungime segment (** (m)
1	472.091,883 559.390,565	2	472.083,256 559.389,083	8.753
2	472.083,256 559.389,083	3	472.096,114 559.227,528	162.066
3	472.096,114 559.227,528	4	472.099,089 559.229,119	3.374
4	472.099,089 559.229,119	5	472.104,513 559.231,865	6.079
5	472.104,513 559.231,865	1	472.091,883 559.390,565	159.202

** Lungimile segmentelor sunt determinate în planul de proiecție Stereo 70 și sunt rotunjite la 1 milimetru.

*** Distanța dintre puncte este formată din segmente cumulate ce sunt mai mici decât valoarea 1 milimetru.

Neutilizabil în Circuitul
Civil



DATE DESPRE IMOBILUL NR. 4634

Oficiul de Cadastru și Publicitate Imobiliară MUREȘ
Biroul de Cadastru și Publicitate Imobiliară Târgu Mureș

A. Partea I. Descrierea imobilului

TEREN Extravilan

Adresa: Jud. Mureș

Nr. Crt	Nr cadastral Nr. topografic	Suprafața* (mp)	Observații / Referințe
A1		700	Sector cadastral:12 Teren neimprejmuit;

B. Partea II. Proprietari și acte

Inscrieri privitoare la dreptul de proprietate și alte drepturi reale	Referințe
/	
Act Administrativ nr. 71503, din 12/02/1996 emis de CJSDPAT MURES;	
B1	A1
Intabulare, drept de PROPRIETATE, dobandit prin Reconstituire, cota actuala 1/1, cota initiala 1/1	
1) KOVÁCS M. ROZÁLIA	

C. Partea III. SARCINI .

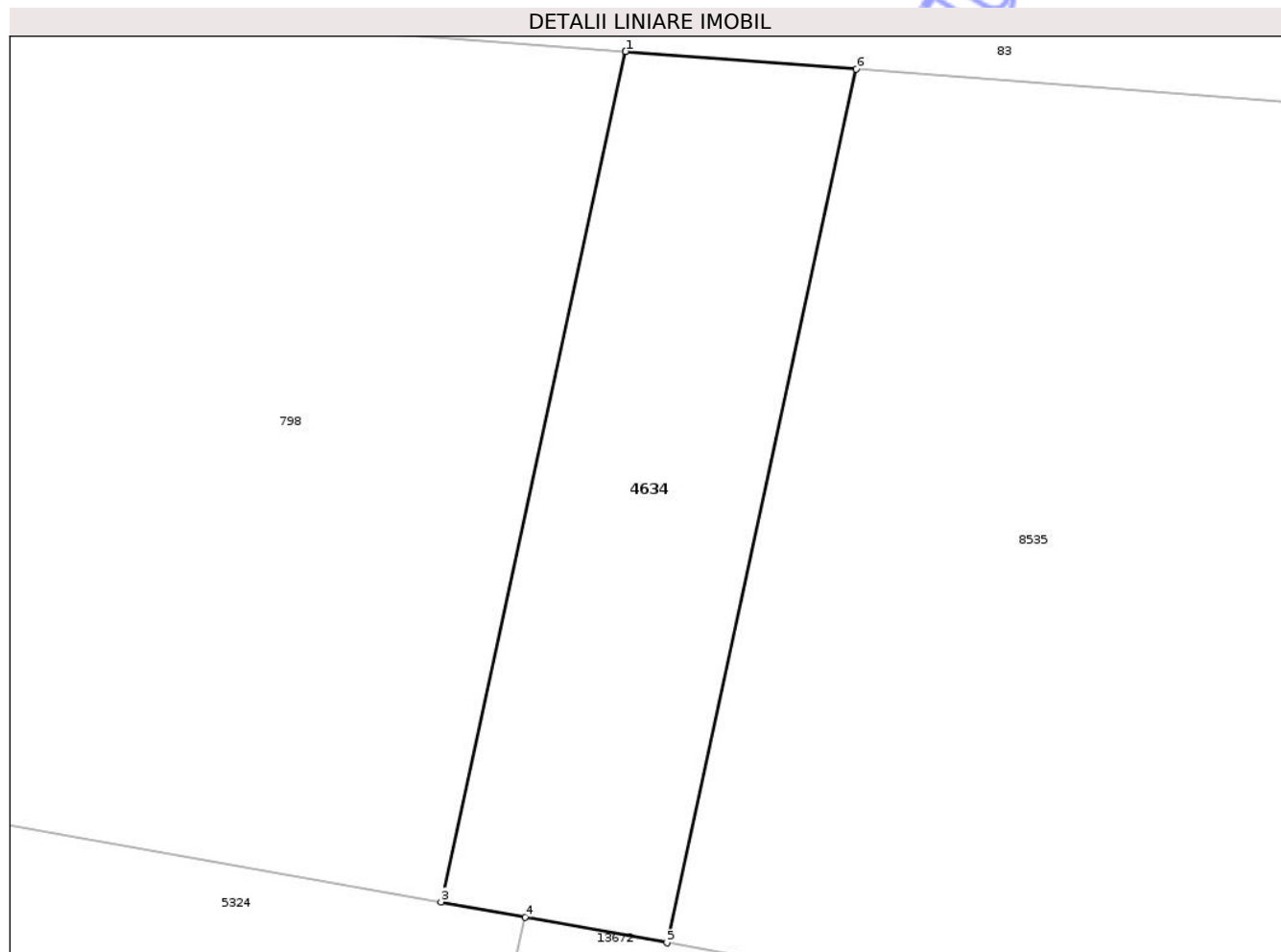
Inscrieri privind dezmembramintele dreptului de proprietate, drepturi reale de garanție și sarcini	Referințe
NU SUNT	

Anexa Nr. 1 La Partea I

Teren

Nr cadastral	Suprafața (mp)*	Observații / Referințe
	700	

* Suprafața este determinată în planul de proiecție Stereo 70.



Date referitoare la teren

Crt	Categorie folosință	Intra vilan	Suprafața (mp)	Tarla	Parcelă	Nr. topo	Observații / Referințe
1	arabil	NU	700	35	1111/14	-	

Lungime Segmente

1) Valorile lungimilor segmentelor sunt obținute din proiecție în plan.

Punct început	X / Y	Punct sfârșit	X / Y	Lungime segment (** (m)
1	473.036,543 557.977,976	2	473.036,534 557.977,952	0.026
2	473.036,534 557.977,952	3	473.025,677 557.927,958	51.159
3	473.025,677 557.927,958	4	473.030,616 557.927,064	5.019
4	473.030,616 557.927,064	5	473.038,966 557.925,552	8.486
5	473.038,966 557.925,552	6	473.050,117 557.976,938	52.582

Punct început	X / Y	Punct sfârșit	X / Y	Lungime segment (** (m)
6	473.050,117 557.976,938	1	473.036,543 557.977,976	13.614

** Lungimile segmentelor sunt determinate în planul de proiecție Stereo 70 și sunt rotunjite la 1 milimetru.

*** Distanța dintre puncte este formată din segmente cumulate ce sunt mai mici decât valoarea 1 milimetru.

Neutilizabil în Circuitul Civil

**DATE DESPRE IMOBILUL NR. 4638**

Oficiul de Cadastru și Publicitate Imobiliară MUREȘ
Biroul de Cadastru și Publicitate Imobiliară Târgu Mureș

A. Partea I. Descrierea imobilului

TEREN Intravilan

Adresa: Loc. Corunca, Str Calea Sighisoarei, Nr. 93, Jud. Mureș

Nr. Crt	Nr cadastral Nr. topografic	Suprafața* (mp)	Observații / Referințe
A1		499	Sector cadastral:5 Teren împrejmuit;

Construcții

Crt	Nr cadastral Nr. topografic	Adresa	Observații / Referințe
A1.1	0	Loc. Corunca, Str Calea Sighisoarei, Nr. 93, Jud. Mureș	Nr. niveluri:1; S. construita la sol:128 mp;
A1.2	0	Loc. Corunca, Str Calea Sighisoarei, Nr. 93, Jud. Mureș	Nr. niveluri:1; S. construita la sol:67 mp;

B. Partea II. Proprietari și acte

Inscrieri privitoare la dreptul de proprietate și alte drepturi reale		Referințe
/		
Act Administrativ nr. 186433, din 20/02/2013 emis de CJSIPT Mures;		
B1	Intabulare, drept de PROPRIETATE, dobandit prin Reconstituire, cota actuala 1/1, cota initiala 1/1 1) NAGY L. MATILD	A1
Act Administrativ nr. 5765, din 21/06/2023 emis de COMUNA CORUNCA;		
B2	Intabulare, drept de PROPRIETATE, dobandit prin Lege, cota actuala 1/1, cota initiala 1/1 1) NAGY L. MATILD	A1.1, A1.2

C. Partea III. SARCINI .

Inscrieri privind dezmembramintele dreptului de proprietate, drepturi reale de garanție și sarcini	Referințe
NU SUNT	

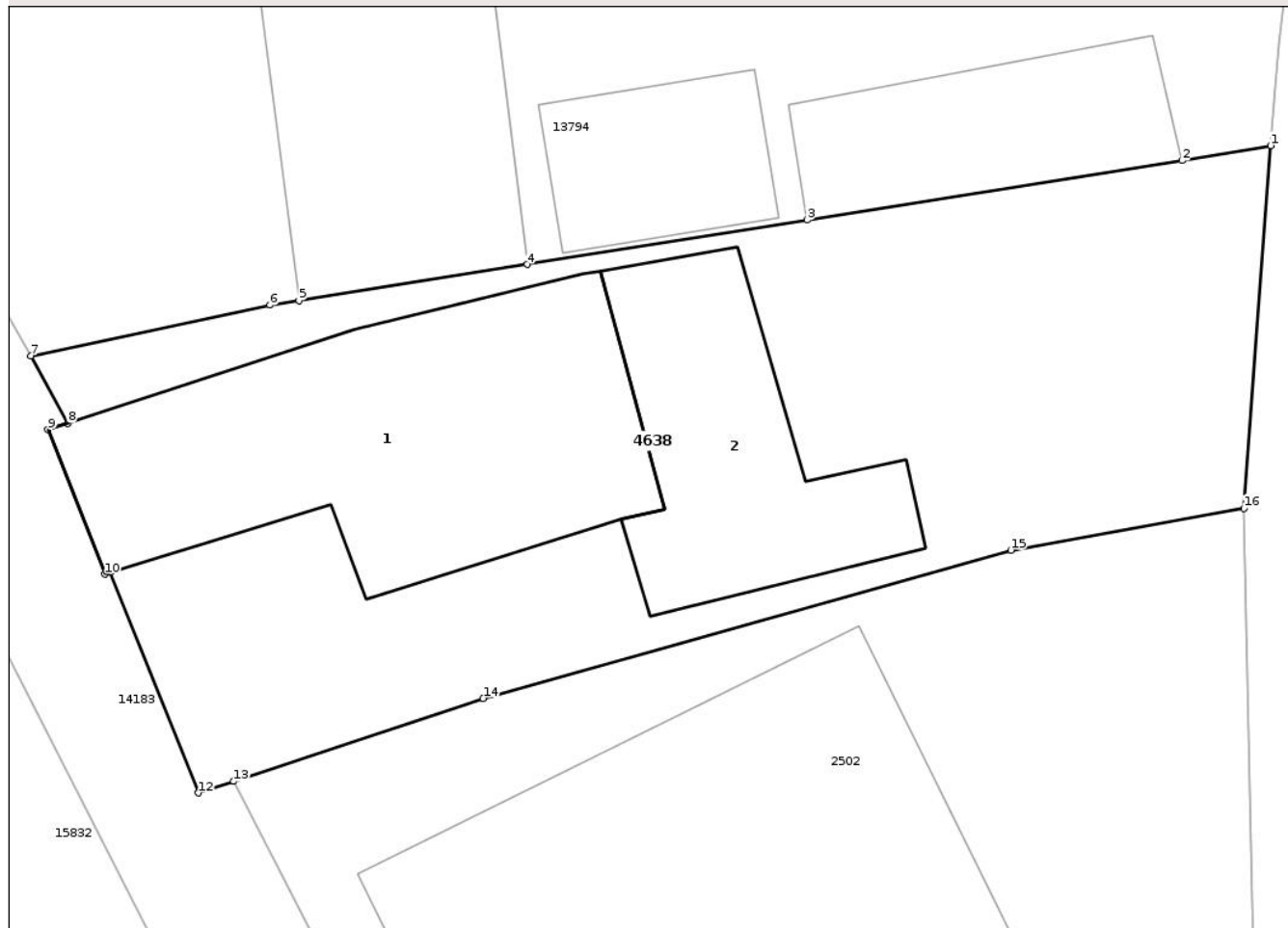
Anexa Nr. 1 La Partea I

Teren

Nr cadastral	Suprafața (mp)*	Observații / Referințe
	499	

* Suprafața este determinată în planul de proiecție Stereo 70.

DETALII LINIARE IMOBIL



Date referitoare la teren

Crt	Categorie folosință	Intra vilan	Suprafața (mp)	Tarla	Parcelă	Nr. topo	Observații / Referințe
1	curți constructii	DA	499	55	26	-	

Date referitoare la construcții

Crt	Număr	Destinație construcție	Supraf. (mp)	Situație juridică	Observații / Referințe
A1.1	0	construcții de locuințe	128	Cu acte	Nr. niveluri:1; S. construita la sol:128 mp;
A1.2	0	construcții de locuințe	67	Cu acte	Nr. niveluri:1; S. construita la sol:67 mp;

Lungime Segmente

1) Valorile lungimilor segmentelor sunt obținute din proiecție în plan.

Punct început	X / Y	Punct sfârșit	X / Y	Lungime segment (** (m)
1	470.219,28 557.486,94	2	470.216,372 557.486,445	2.95
2	470.216,372 557.486,445	3	470.204,111 557.484,503	12.414
3	470.204,111 557.484,503	4	470.194,941 557.483,05	9.284

Punct început	X / Y	Punct sfârșit	X / Y	Lungime segment (** (m)
4	470.194,941 557.483,05	5	470.187,473 557.481,867	7.561
5	470.187,473 557.481,867	6	470.186,522 557.481,717	0.963
6	470.186,522 557.481,717	7	470.178,698 557.480,054	7.999
7	470.178,698 557.480,054	8	470.179,911 557.477,859	2.508
8	470.179,911 557.477,859	9	470.179,253 557.477,645	0.692
9	470.179,253 557.477,645	10	470.181,12 557.472,918	5.082
10	470.181,12 557.472,918	11	470.181,301 557.472,974	0.189
11	470.181,301 557.472,974	12	470.184,189 557.465,761	7.77
12	470.184,189 557.465,761	13	470.185,336 557.466,142	1.209
13	470.185,336 557.466,142	14	470.193,501 557.468,856	8.604
14	470.193,501 557.468,856	15	470.210,774 557.473,705	17.941
15	470.210,774 557.473,705	16	470.218,4 557.475,074	7.748
16	470.218,4 557.475,074	1	470.219,28 557.486,94	11.899

** Lungimile segmentelor sunt determinate în planul de proiecție Stereo 70 și sunt rotunjite la 1 milimetru.

*** Distanța dintre puncte este formată din segmente cumulate ce sunt mai mici decât valoarea 1 milimetru.

**DATE DESPRE IMOBILUL NR. 4645**

Oficiul de Cadastru și Publicitate Imobiliară MUREȘ
Biroul de Cadastru și Publicitate Imobiliară Târgu Mureș

A. Partea I. Descrierea imobilului

TEREN Extravilan

Adresa: Jud. Mureș

Nr. Crt	Nr cadastral Nr. topografic	Suprafața* (mp)	Observații / Referințe
A1		700	Sector cadastral:13 Teren neimprejmuit;

B. Partea II. Proprietari și acte

Inscrieri privitoare la dreptul de proprietate și alte drepturi reale	Referințe
/	
Act Administrativ nr. 169287, din 12/01/2009 emis de CJSDPAT MUREȘ;	
B1	A1
Intabulare, drept de PROPRIETATE, dobandit prin Reconstituire, cota actuala 1/1, cota initiala 1/1	
1) FODOR I PIROSKA	

C. Partea III. SARCINI .


Inscrieri privind dezmembramintele dreptului de proprietate, drepturi reale de garanție și sarcini	Referințe
NU SUNT	

Anexa Nr. 1 La Partea I

Teren

Nr cadastral	Suprafața (mp)*	Observații / Referințe
	700	

* Suprafața este determinată în planul de proiecție Stereo 70.



Date referitoare la teren

Crt	Categorie folosință	Intra vilan	Suprafața (mp)	Tarla	Parcelă	Nr. topo	Observații / Referințe
1	arabil	NU	700	34	1090/5	-	

Lungime Segmente

1) Valorile lungimilor segmentelor sunt obținute din proiecție în plan.

Punct început	X / Y	Punct sfârșit	X / Y	Lungime segment (** (m)
1	473.717,11 559.420,573	2	473.705,183 559.420,008	11.94
2	473.705,183 559.420,008	3	473.706,701 559.361,242	58.786
3	473.706,701 559.361,242	4	473.718,62 559.362,098	11.95
4	473.718,62 559.362,098	1	473.717,11 559.420,573	58.494

** Lungimile segmentelor sunt determinate în planul de proiecție Stereo 70 și sunt rotunjite la 1 milimetru.

*** Distanţa dintre puncte este formată din segmente cumulate ce sunt mai mici decât valoarea 1 milimetru.

Neutilizabil în Circuitul
Civil

**DATE DESPRE IMOBILUL NR. 4646**

Oficiul de Cadastru și Publicitate Imobiliară MUREȘ
Biroul de Cadastru și Publicitate Imobiliară Târgu Mureș

A. Partea I. Descrierea imobilului

TEREN Extravilan

Adresa: Jud. Mureș

Nr. Crt	Nr cadastral Nr. topografic	Suprafața* (mp)	Observații / Referințe
A1		400	Sector cadastral:15 Teren neimprejmuit;

B. Partea II. Proprietari și acte

Inscrieri privitoare la dreptul de proprietate și alte drepturi reale	Referințe
/	
Act Administrativ nr. 169287, din 12/01/2009 emis de CJSDPAT MUREȘ;	
B1	A1
Intabulare, drept de PROPRIETATE, dobandit prin Reconstituire, cota actuala 1/1, cota initiala 1/1	
1) FODOR I PIROSKA	

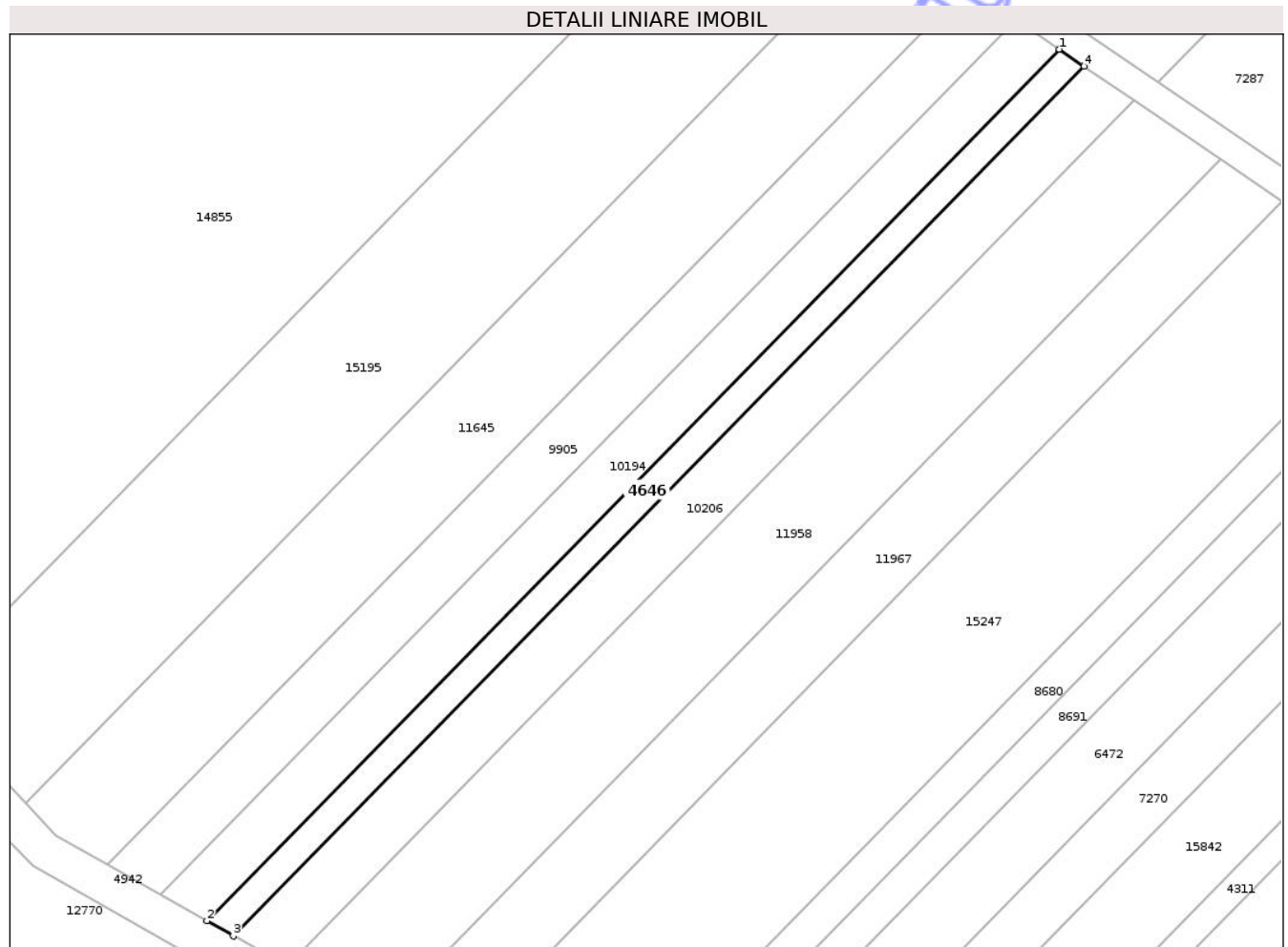
C. Partea III. SARCINI .

Inscrieri privind dezmembramintele dreptului de proprietate, drepturi reale de garanție și sarcini	Referințe
NU SUNT	

Teren

Nr cadastral	Suprafața (mp)*	Observații / Referințe
	400	

* Suprafața este determinată în planul de proiecție Stereo 70.



Date referitoare la teren

Crt	Categorie folosință	Intra vilan	Suprafața (mp)	Tarla	Parcelă	Nr. topo	Observații / Referințe
1	livada	NU	400	30	1032/20/1	-	

Lungime Segmente

1) Valorile lungimilor segmentelor sunt obținute din proiecție în plan.

Punct început	X / Y	Punct sfârșit	X / Y	Lungime segment (** (m)
1	474.958,473 559.308,397	2	474.868,5 559.216,491	128.615
2	474.868,5 559.216,491	3	474.871,299 559.214,899	3.22
3	474.871,299 559.214,899	4	474.961,084 559.306,614	128.347
4	474.961,084 559.306,614	1	474.958,473 559.308,397	3.162

** Lungimile segmentelor sunt determinate în planul de proiecție Stereo 70 și sunt rotunjite la 1 milimetru.

*** Distanţa dintre puncte este formată din segmente cumulate ce sunt mai mici decât valoarea 1 milimetru.

Neutilizabil în Circuitul
Civil

**DATE DESPRE IMOBILUL NR. 4824**

Oficiul de Cadastru și Publicitate Imobiliară MUREȘ
Biroul de Cadastru și Publicitate Imobiliară Târgu Mureș

A. Partea I. Descrierea imobilului

TEREN Intravilan

Adresa: Loc. Corunca, Jud. Mureș

Nr. Crt	Nr cadastral Nr. topografic	Suprafața* (mp)	Observații / Referințe
A1		2.160	Sector cadastral:5 Teren neimprejmuit;

B. Partea II. Proprietari și acte

Inscrieri privitoare la dreptul de proprietate și alte drepturi reale	Referințe
/	
Act Administrativ nr. 12416, din 07/07/2010 emis de CJSPT Mures;	
B1	A1
Intabulare, drept de PROPRIETATE, dobandit prin Constituire, cota actuala 1/1, cota initiala 1/1	
1) FULOP L. ILONA	
2) GYORGY L. JOZSEF, Decedat DEFUNCT:Da	

C. Partea III. SARCINI .

Inscrieri privind dezmembramintele dreptului de proprietate, drepturi reale de garanție și sarcini	Referințe
NU SUNT	

Anexa Nr. 1 La Partea I

Teren

Nr cadastral	Suprafața (mp)*	Observații / Referințe
	2.160	

* Suprafața este determinată în planul de proiecție Stereo 70.

DETALII LINIARE IMOBIL



Date referitoare la teren

Crt	Categorie folosință	Intravilan	Suprafața (mp)	Tarla	Parcelă	Nr. topo	Observații / Referințe
1	padure	DA	2.160	42	1229/17	-	

Lungime Segmente

1) Valorile lungimilor segmentelor sunt obținute din proiecție în plan.

Punct început	X / Y	Punct sfârșit	X / Y	Lungime segment (** (m)
1	471.003,996 557.244,033	2	470.972,924 557.168,809	81.389
2	470.972,924 557.168,809	3	470.982,209 557.163,434	10.729
3	470.982,209 557.163,434	4	470.996,393 557.155,674	16.168
4	470.996,393 557.155,674	5	471.026,986 557.229,739	80.135
5	471.026,986 557.229,739	6	471.020,302 557.233,985	7.919

Punct început	X / Y	Punct sfârșit	X / Y	Lungime segment (** (m)
6	471.020,302 557.233,985	1	471.003,996 557.244,033	19.153

** Lungimile segmentelor sunt determinate în planul de proiecție Stereo 70 și sunt rotunjite la 1 milimetru.

*** Distanța dintre puncte este formată din segmente cumulate ce sunt mai mici decât valoarea 1 milimetru.

Neutilizabil în Circuitul Civil

**DATE DESPRE IMOBILUL NR. 4825**

Oficiul de Cadastru și Publicitate Imobiliară MUREȘ
Biroul de Cadastru și Publicitate Imobiliară Târgu Mureș

A. Partea I. Descrierea imobilului

TEREN Extravilan

Adresa: Jud. Mureș

Nr. Crt	Nr cadastral Nr. topografic	Suprafața* (mp)	Observații / Referințe
A1		5.800	Sector cadastral:11 Teren neimprejmuit;

B. Partea II. Proprietari și acte

Inscrieri privitoare la dreptul de proprietate și alte drepturi reale	Referințe
/	
Act Administrativ nr. 12544, din 07/07/2010 emis de CJSDPAT MURES;	
B1	A1
Intabulare, drept de PROPRIETATE, dobandit prin Constituire, cota actuala 1/1, cota initiala 1/1 1) RADU T. VIORICA	

C. Partea III. SARCINI .

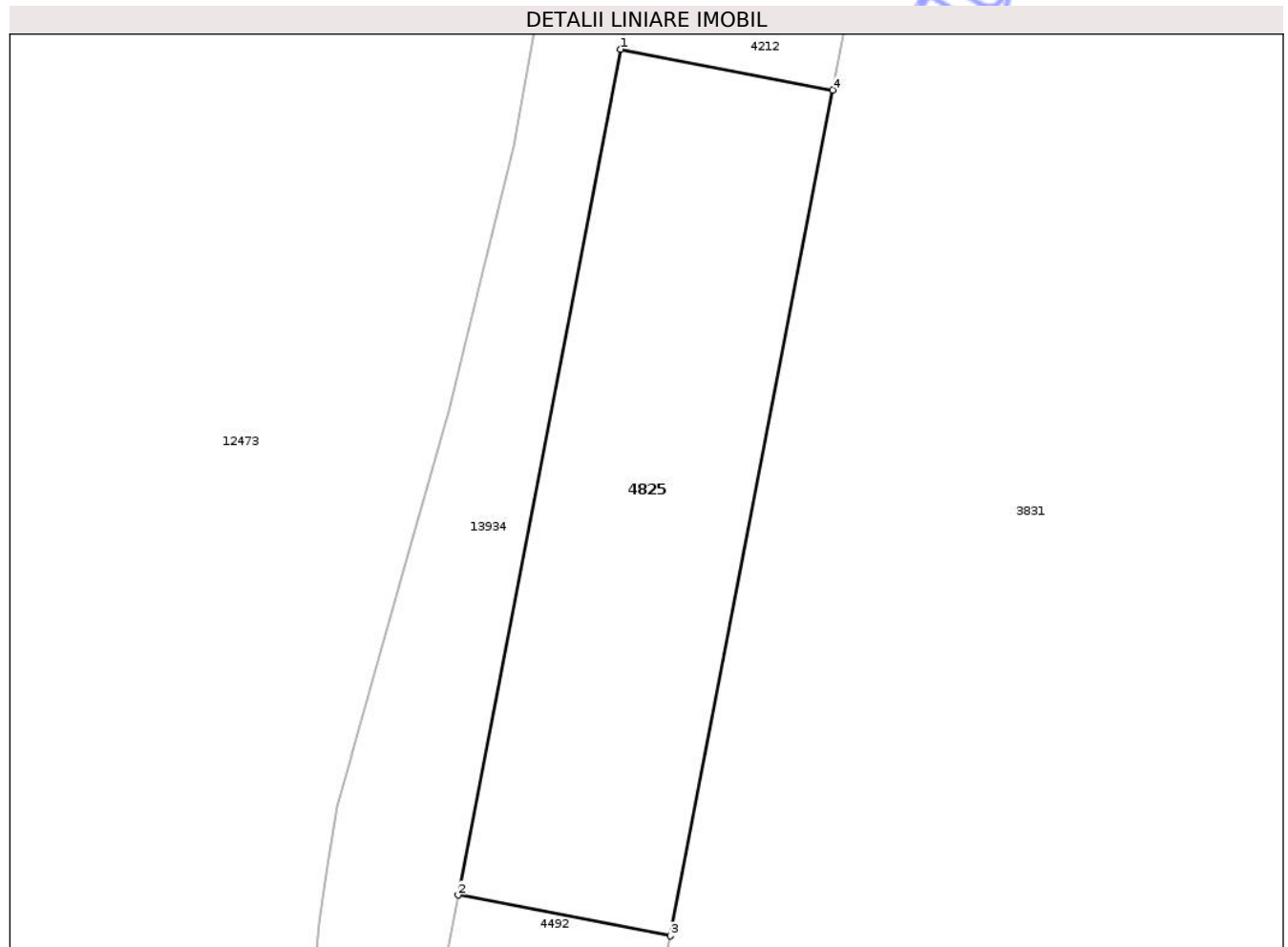
Inscrieri privind dezmembramintele dreptului de proprietate, drepturi reale de garanție și sarcini	Referințe
NU SUNT	

Anexa Nr. 1 La Partea I

Teren

Nr cadastral	Suprafața (mp)*	Observații / Referințe
	5.800	

* Suprafața este determinată în planul de proiecție Stereo 70.



Date referitoare la teren

Crt	Categorie folosință	Intra vilan	Suprafața (mp)	Tarla	Parcelă	Nr. topo	Observații / Referințe
1	padure	NU	5.800	40	1200/5	-	

Lungime Segmente

1) Valorile lungimilor segmentelor sunt obținute din proiecție în plan.

Punct început	X / Y	Punct sfârșit	X / Y	Lungime segment (** (m)
1	474.468,753 557.325,104	2	474.440,114 557.175,893	151.935
2	474.440,114 557.175,893	3	474.477,604 557.168,697	38.174
3	474.477,604 557.168,697	4	474.506,243 557.317,908	151.935
4	474.506,243 557.317,908	1	474.468,753 557.325,104	38.174

** Lungimile segmentelor sunt determinate în planul de proiecție Stereo 70 și sunt rotunjite la 1 milimetru.

*** Distanţa dintre puncte este formată din segmente cumulate ce sunt mai mici decât valoarea 1 milimetru.

Neutilizabil în Circuitul
Civil

**DATE DESPRE IMOBILUL NR. 4826**

Oficiul de Cadastru și Publicitate Imobiliară MUREȘ
Biroul de Cadastru și Publicitate Imobiliară Târgu Mureș

A. Partea I. Descrierea imobilului

TEREN Extravilan

Adresa: Jud. Mureș

Nr. Crt	Nr cadastral Nr. topografic	Suprafața* (mp)	Observații / Referințe
A1		1.500	Sector cadastral:11 Teren neimprejmuit;

B. Partea II. Proprietari și acte

Inscrieri privitoare la dreptul de proprietate și alte drepturi reale	Referințe
/	
Act Administrativ nr. 12542, din 07/07/2010 emis de CJSDPAT MURES;	
B1	A1
Intabulare, drept de PROPRIETATE, dobandit prin Constituire, cota actuala 1/1, cota initiala 1/1	
1) TREDUB I. IRENA	
2) TOTI I. PARASCHIVA	

C. Partea III. SARCINI .

Inscrieri privind dezmembramintele dreptului de proprietate, drepturi reale de garanție și sarcini	Referințe
NU SUNT	

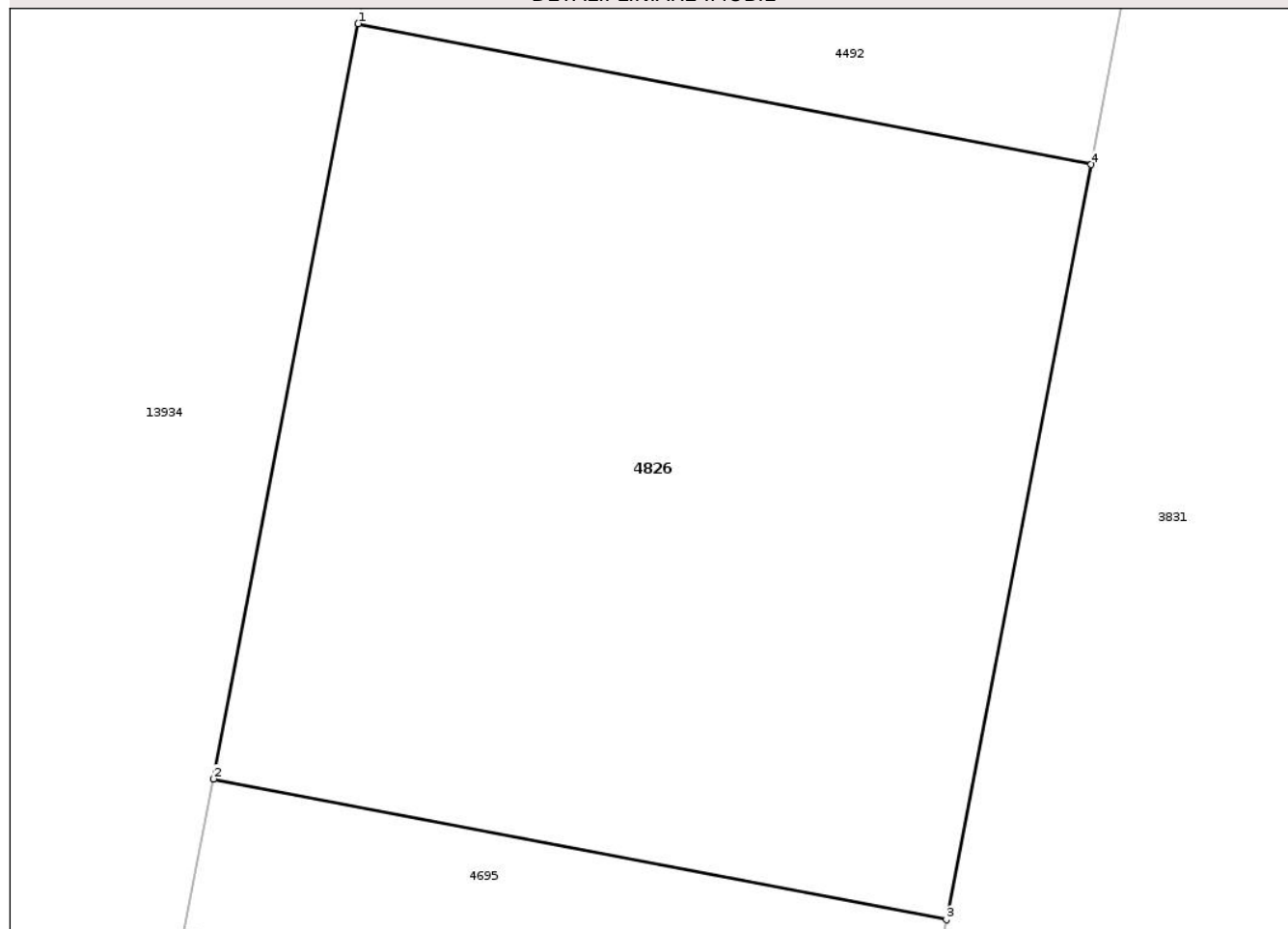
Anexa Nr. 1 La Partea I

Teren

Nr cadastral	Suprafața (mp)*	Observații / Referințe
	1.500	

* Suprafața este determinată în planul de proiecție Stereo 70.

DETALII LINIARE IMOBIL



Date referitoare la teren

Crt	Categorie folosință	Intra vilan	Suprafața (mp)	Tarla	Parcelă	Nr. topo	Observații / Referințe
1	padure	NU	1.500	40	1200/7	-	

Lungime Segmente

1) Valorile lungimilor segmentelor sunt obținute din proiecție în plan.

Punct început	X / Y	Punct sfârșit	X / Y	Lungime segment (** (m)
1	474.433,201 557.139,876	2	474.425,794 557.101,287	39.293
2	474.425,794 557.101,287	3	474.463,284 557.094,091	38.174
3	474.463,284 557.094,091	4	474.470,691 557.132,68	39.293
4	474.470,691 557.132,68	1	474.433,201 557.139,876	38.174

** Lungimile segmentelor sunt determinate în planul de proiecție Stereo 70 și sunt rotunjite la 1 milimetru.

*** Distanţa dintre puncte este formată din segmente cumulate ce sunt mai mici decât valoarea 1 milimetru.

Neutilizabil în Circuitul
Civil

**DATE DESPRE IMOBILUL NR. 4845**

Oficiul de Cadastru și Publicitate Imobiliară MUREȘ
Biroul de Cadastru și Publicitate Imobiliară Târgu Mureș

A. Partea I. Descrierea imobilului

TEREN Extravilan

Adresa: Nr. 11, Jud. Mureș

Nr. Crt	Nr cadastral Nr. topografic	Suprafața* (mp)	Observații / Referințe
A1		1.368	Sector cadastral:2 Teren neimprejmuit;

B. Partea II. Proprietari și acte

Inscrieri privitoare la dreptul de proprietate și alte drepturi reale	Referințe
/	
Act Administrativ nr. 72446, din 06/12/2004 emis de CJSDPAT MURES;	
B1	A1
Intabulare, drept de PROPRIETATE, dobandit prin Reconstituire, cota actuala 1/1, cota initiala 1/1	
1) BALIZS C. REGHINA , Decedat DEFUNCT:Da	

C. Partea III. SARCINI .

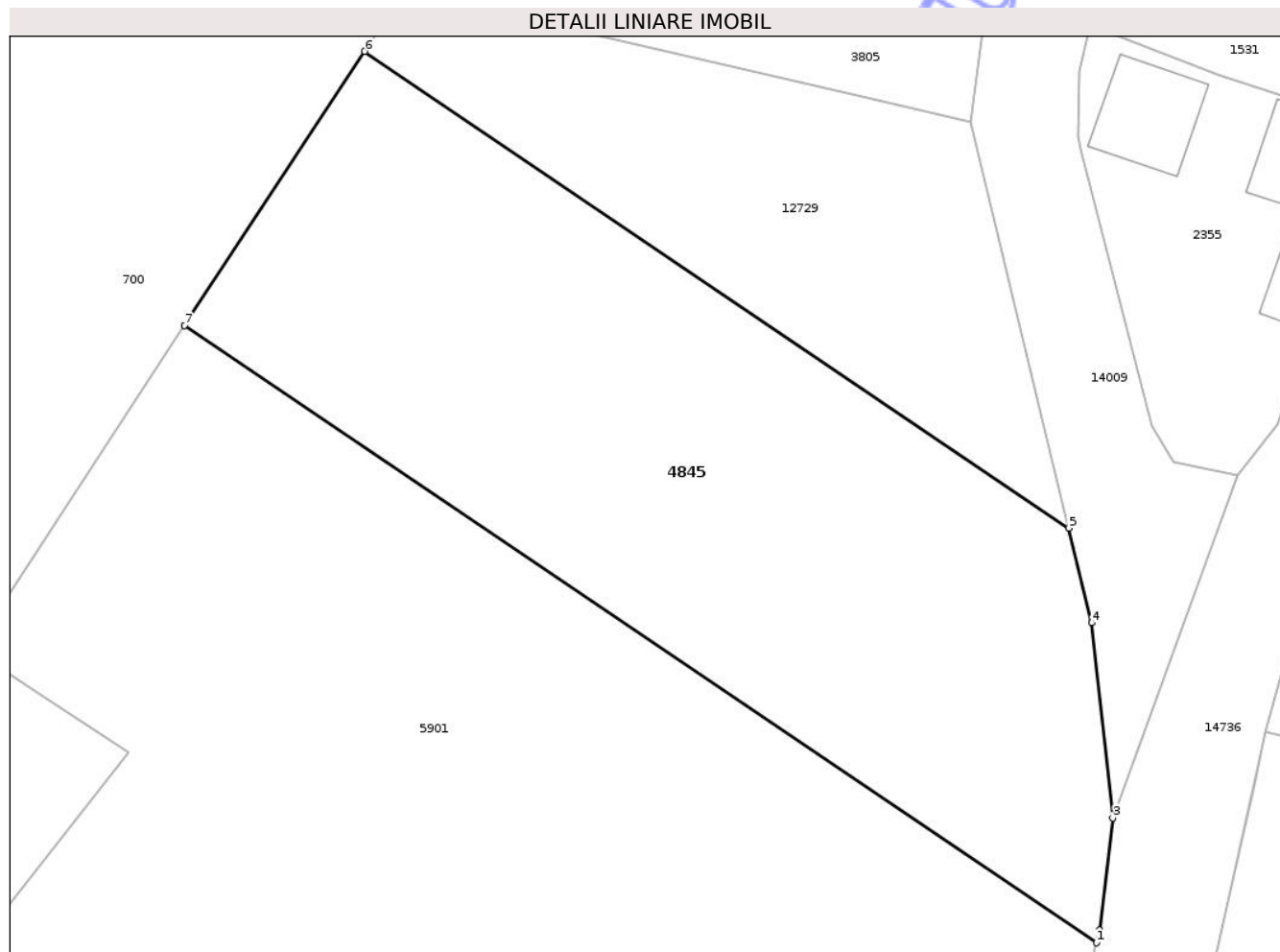
Inscrieri privind dezmembramintele dreptului de proprietate, drepturi reale de garanție și sarcini	Referințe
NU SUNT	

Anexa Nr. 1 La Partea I

Teren

Nr cadastral	Suprafața (mp)*	Observații / Referințe
	1.368	

* Suprafața este determinată în planul de proiecție Stereo 70.



Date referitoare la teren

Crt	Categorie folosință	Intra vilan	Suprafața (mp)	Tarla	Parcelă	Nr. topo	Observații / Referințe
1	faneata	NU	1.368	25	836/6/1	-	

Lungime Segmente

1) Valorile lungimilor segmentelor sunt obținute din proiecție în plan.

Punct început	X / Y	Punct sfârșit	X / Y	Lungime segment (** (m)
1	470.295,645 558.536,137	2	470.295,849 558.536,959	0.847
2	470.295,849 558.536,959	3	470.296,701 558.544,209	7.3
3	470.296,701 558.544,209	4	470.295,333 558.556,842	12.707
4	470.295,333 558.556,842	5	470.293,853 558.562,974	6.308
5	470.293,853 558.562,974	6	470.248,248 558.593,813	55.053

Punct început	X / Y	Punct sfârșit	X / Y	Lungime segment (** (m)
6	470.248,248 558.593,813	7	470.236,586 558.576,073	21.23
7	470.236,586 558.576,073	1	470.295,645 558.536,137	71.294

** Lungimile segmentelor sunt determinate în planul de proiecție Stereo 70 și sunt rotunjite la 1 milimetru.

*** Distanța dintre puncte este formată din segmente cumulate ce sunt mai mici decât valoarea 1 milimetru.

Neutilizabil în Circuitul Civil

**DATE DESPRE IMOBILUL NR. 4853**

Oficiul de Cadastru și Publicitate Imobiliară MUREȘ
Biroul de Cadastru și Publicitate Imobiliară Târgu Mureș

A. Partea I. Descrierea imobilului

TEREN Extravilan

Adresa: Jud. Mureș

Nr. Crt	Nr cadastral Nr. topografic	Suprafața* (mp)	Observații / Referințe
A1		4.300	Sector cadastral:14 Teren neimprejmuit;

B. Partea II. Proprietari și acte

Inscrieri privitoare la dreptul de proprietate și alte drepturi reale	Referințe
/	
Act Administrativ nr. 72444, din 06/12/2004 emis de CJSDPAT MURES;	
B1	A1
Intabulare, drept de PROPRIETATE, dobandit prin Reconstituire, cota actuala 1/1, cota initiala 1/1	
1) PAP C. ARPAD, Decedat DEFUNCT:Da	
2) PAP I. IMRE	
3) PAP I. ATTILA	
4) PAP K. KAROLY, Decedat DEFUNCT:Da	

C. Partea III. SARCINI .

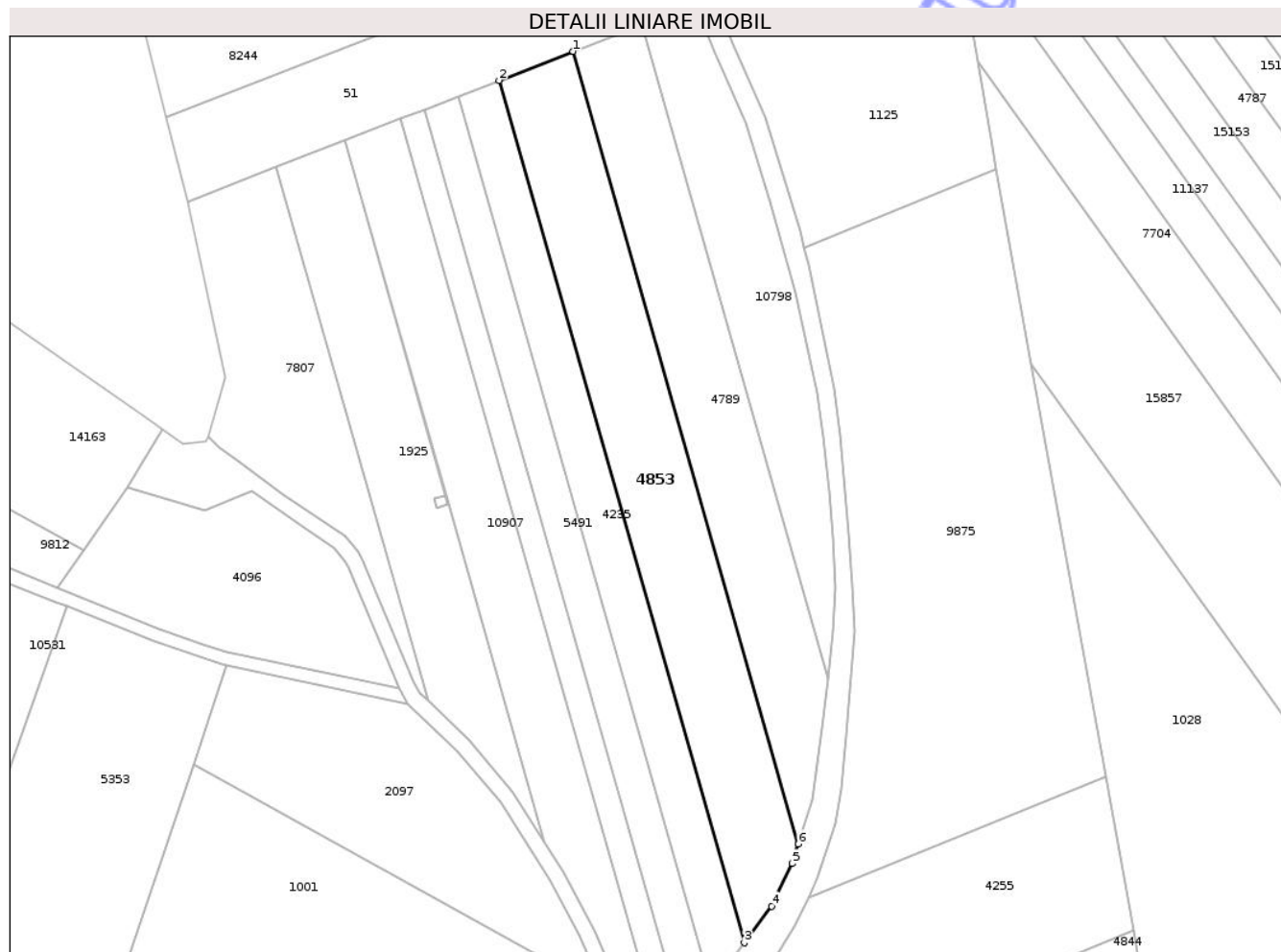
Inscrieri privind dezmembramintele dreptului de proprietate, drepturi reale de garanție și sarcini	Referințe
NU SUNT	

Anexa Nr. 1 La Partea I

Teren

Nr cadastral	Suprafața (mp)*	Observații / Referințe
	4.300	

* Suprafața este determinată în planul de proiecție Stereo 70.



Date referitoare la teren

Crt	Categorie folosință	Intra vilan	Suprafața (mp)	Tarla	Parcelă	Nr. topo	Observații / Referințe
1	arabil	NU	4.300	28	978/10	-	

Lungime Segmente

1) Valorile lungimilor segmentelor sunt obținute din proiecție în plan.

Punct început	X / Y	Punct sfârșit	X / Y	Lungime segment (** (m)
1	472.309,562 558.541,717	2	472.290,978 558.534,492	19.939
2	472.290,978 558.534,492	3	472.352,396 558.318,716	224.347
3	472.352,396 558.318,716	4	472.359,243 558.327,892	11.449
4	472.359,243 558.327,892	5	472.364,468 558.338,553	11.873
5	472.364,468 558.338,553	6	472.366,002 558.343,43	5.113

Punct început	X / Y	Punct sfârșit	X / Y	Lungime segment (** (m)
6	472.366,002 558.343,43	1	472.309,562 558.541,717	206.163

** Lungimile segmentelor sunt determinate în planul de proiecție Stereo 70 și sunt rotunjite la 1 milimetru.

*** Distanța dintre puncte este formată din segmente cumulate ce sunt mai mici decât valoarea 1 milimetru.

Neutilizabil în Circuitul Civil

**DATE DESPRE IMOBILUL NR. 4855**

Oficiul de Cadastru și Publicitate Imobiliară MUREȘ
Biroul de Cadastru și Publicitate Imobiliară Târgu Mureș

A. Partea I. Descrierea imobilului

TEREN Extravilan

Adresa: Jud. Mureș

Nr. Crt	Nr cadastral Nr. topografic	Suprafața* (mp)	Observații / Referințe
A1		2.500	Sector cadastral:18 Teren neimprejmuit;

B. Partea II. Proprietari și acte

Inscrieri privitoare la dreptul de proprietate și alte drepturi reale	Referințe
/	
Act Administrativ nr. 72444, din 06/12/2004 emis de CJSDPAT MURES;	
B1	A1
Intabulare, drept de PROPRIETATE, dobandit prin Reconstituire, cota actuala 1/1, cota initiala 1/1	
1) PAP K. KAROLY, Decedat DEFUNCT:Da	
2) PAP C. ARPAD, Decedat DEFUNCT:Da	
3) PAP I. IMRE	
4) PAP I. ATTILA	

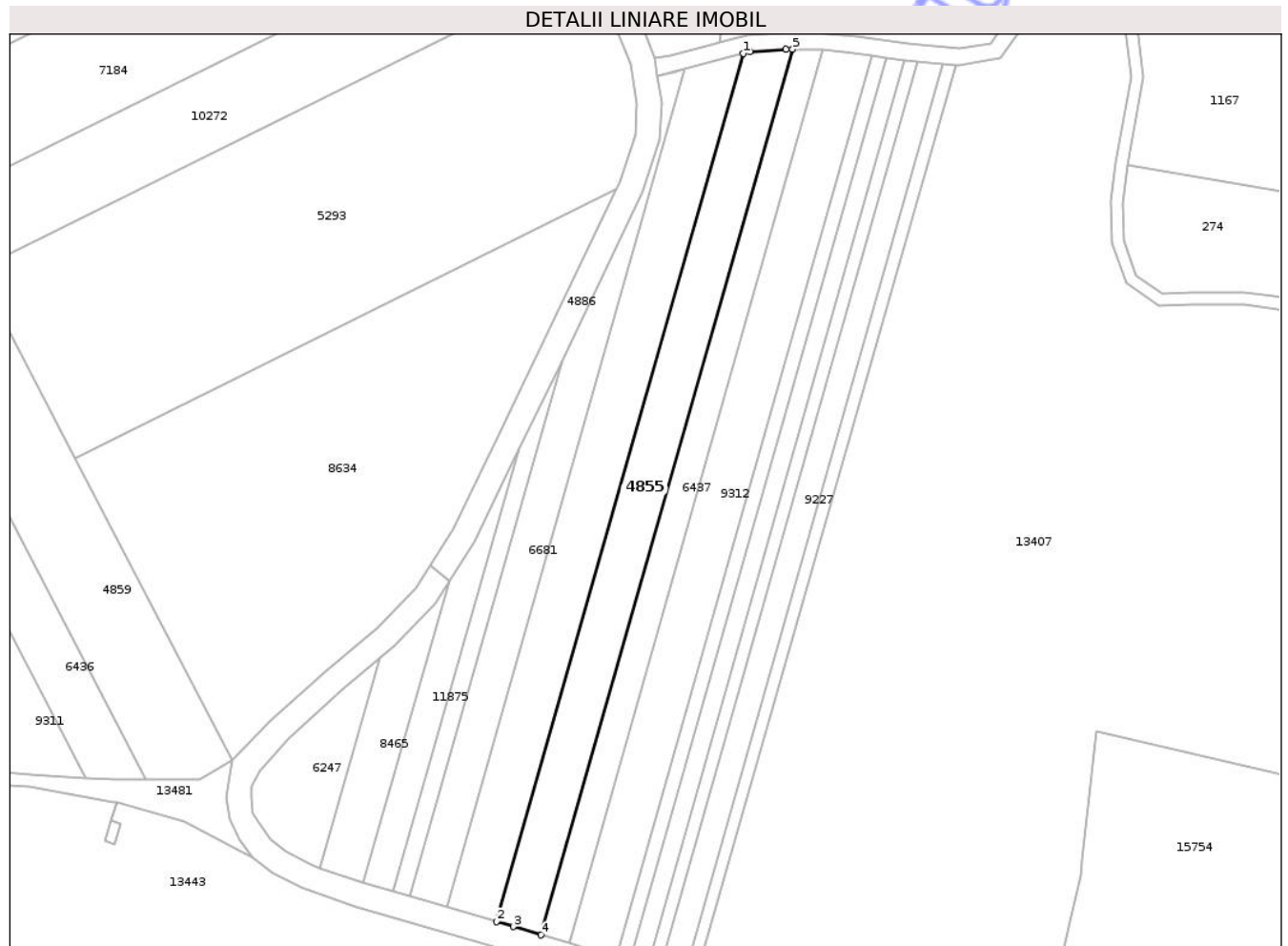
C. Partea III. SARCINI .

Inscrieri privind dezmembramintele dreptului de proprietate, drepturi reale de garanție și sarcini	Referințe
NU SUNT	

Teren

Nr cadastral	Suprafața (mp)*	Observații / Referințe
	2.500	

* Suprafața este determinată în planul de proiecție Stereo 70.



Date referitoare la teren

Crt	Categorie folosință	Intra vilan	Suprafața (mp)	Tarla	Parcelă	Nr. topo	Observații / Referințe
1	padure	NU	2.500	34	1083/49	-	

Lungime Segmente

1) Valorile lungimilor segmentelor sunt obținute din proiecție în plan.

Punct început	X / Y	Punct sfârșit	X / Y	Lungime segment (** (m)
1	473.782,544 558.679,097	2	473.722,603 558.468,432	219.027
2	473.722,603 558.468,432	3	473.726,692 558.467,241	4.259
3	473.726,692 558.467,241	4	473.733,422 558.465,205	7.031
4	473.733,422 558.465,205	5	473.794,581 558.680,146	223.473
5	473.794,581 558.680,146	6	473.792,962 558.680,152	1.619

Punct început	X / Y	Punct sfârșit	X / Y	Lungime segment (** (m)
6	473.792,962 558.680,152	7	473.784,148 558.679,524	8.836
7	473.784,148 558.679,524	1	473.782,544 558.679,097	1.66

** Lungimile segmentelor sunt determinate în planul de proiecție Stereo 70 și sunt rotunjite la 1 milimetru.

*** Distanța dintre puncte este formată din segmente cumulate ce sunt mai mici decât valoarea 1 milimetru.

Neutilizabil în Circuitul Civil

**DATE DESPRE IMOBILUL NR. 4857**

Oficiul de Cadastru și Publicitate Imobiliară MUREȘ
Biroul de Cadastru și Publicitate Imobiliară Târgu Mureș

A. Partea I. Descrierea imobilului

TEREN Extravilan

Adresa: Jud. Mureș

Nr. Crt	Nr cadastral Nr. topografic	Suprafața* (mp)	Observații / Referințe
A1		6.300	Sector cadastral:12 Teren neimprejmuit;

B. Partea II. Proprietari și acte

Inscrieri privitoare la dreptul de proprietate și alte drepturi reale	Referințe
/	
Act Administrativ nr. 72444, din 06/12/2004 emis de CJSDPAT MURES;	
B1	A1
Intabulare, drept de PROPRIETATE, dobandit prin Reconstituire, cota actuala 1/1, cota initiala 1/1	
1) PAP C. ARPAD, Decedat DEFUNCT:Da	
2) PAP I. IMRE	
3) PAP I. ATTILA	
4) PAP K. KAROLY, Decedat DEFUNCT:Da	

C. Partea III. SARCINI .

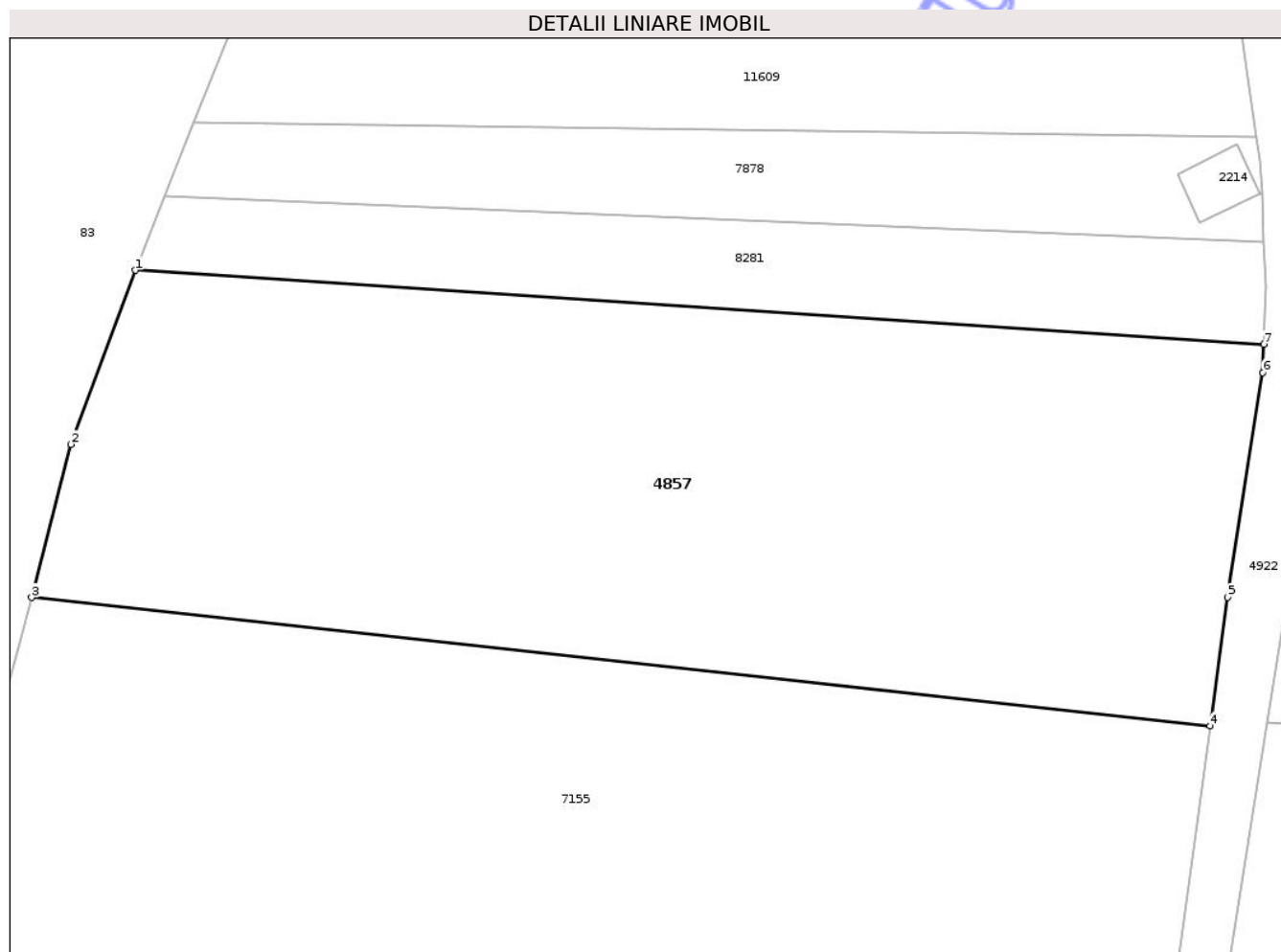
Inscrieri privind dezmembramintele dreptului de proprietate, drepturi reale de garanție și sarcini	Referințe
NU SUNT	

Anexa Nr. 1 La Partea I

Teren

Nr cadastral	Suprafața (mp)*	Observații / Referințe
	6.300	

* Suprafața este determinată în planul de proiecție Stereo 70.



Date referitoare la teren

Crt	Categorie folosință	Intra vilan	Suprafața (mp)	Tarla	Parcelă	Nr. topo	Observații / Referințe
1	arabil	NU	6.300	35	1113/15	-	

Lungime Segmente

1) Valorile lungimilor segmentelor sunt obținute din proiecție în plan.

Punct început	X / Y	Punct sfârșit	X / Y	Lungime segment (** (m)
1	473.036,808 558.545,608	2	473.028,863 558.524,258	22.78
2	473.028,863 558.524,258	3	473.024,047 558.505,464	19.401
3	473.024,047 558.505,464	4	473.168,695 558.489,741	145.5
4	473.168,695 558.489,741	5	473.170,835 558.505,494	15.898
5	473.170,835 558.505,494	6	473.175,157 558.533,055	27.898

Punct început	X / Y	Punct sfârșit	X / Y	Lungime segment (** (m)
6	473.175,157 558.533,055	7	473.175,301 558.536,523	3.471
7	473.175,301 558.536,523	1	473.036,808 558.545,608	138.791

** Lungimile segmentelor sunt determinate în planul de proiecție Stereo 70 și sunt rotunjite la 1 milimetru.

*** Distanța dintre puncte este formată din segmente cumulate ce sunt mai mici decât valoarea 1 milimetru.

Neutilizabil în Circuitul Civil

**DATE DESPRE IMOBILUL NR. 4863**

Oficiul de Cadastru și Publicitate Imobiliară MUREȘ
Biroul de Cadastru și Publicitate Imobiliară Târgu Mureș

A. Partea I. Descrierea imobilului

TEREN Extravilan

Adresa: Jud. Mureș

Nr. Crt	Nr cadastral Nr. topografic	Suprafața* (mp)	Observații / Referințe
A1		745	Sector cadastral:14 Teren neimprejmuit;

B. Partea II. Proprietari și acte

Inscrieri privitoare la dreptul de proprietate și alte drepturi reale	Referințe
/	
Act Administrativ nr. 72447, din 04/01/2005 emis de CJSDPAT MURES;	
B1	A1
Intabulare, drept de PROPRIETATE, dobandit prin Constituire, cota actuala 1/1, cota initiala 1/1	
1) SITAI M. MIHAIL	

C. Partea III. SARCINI .

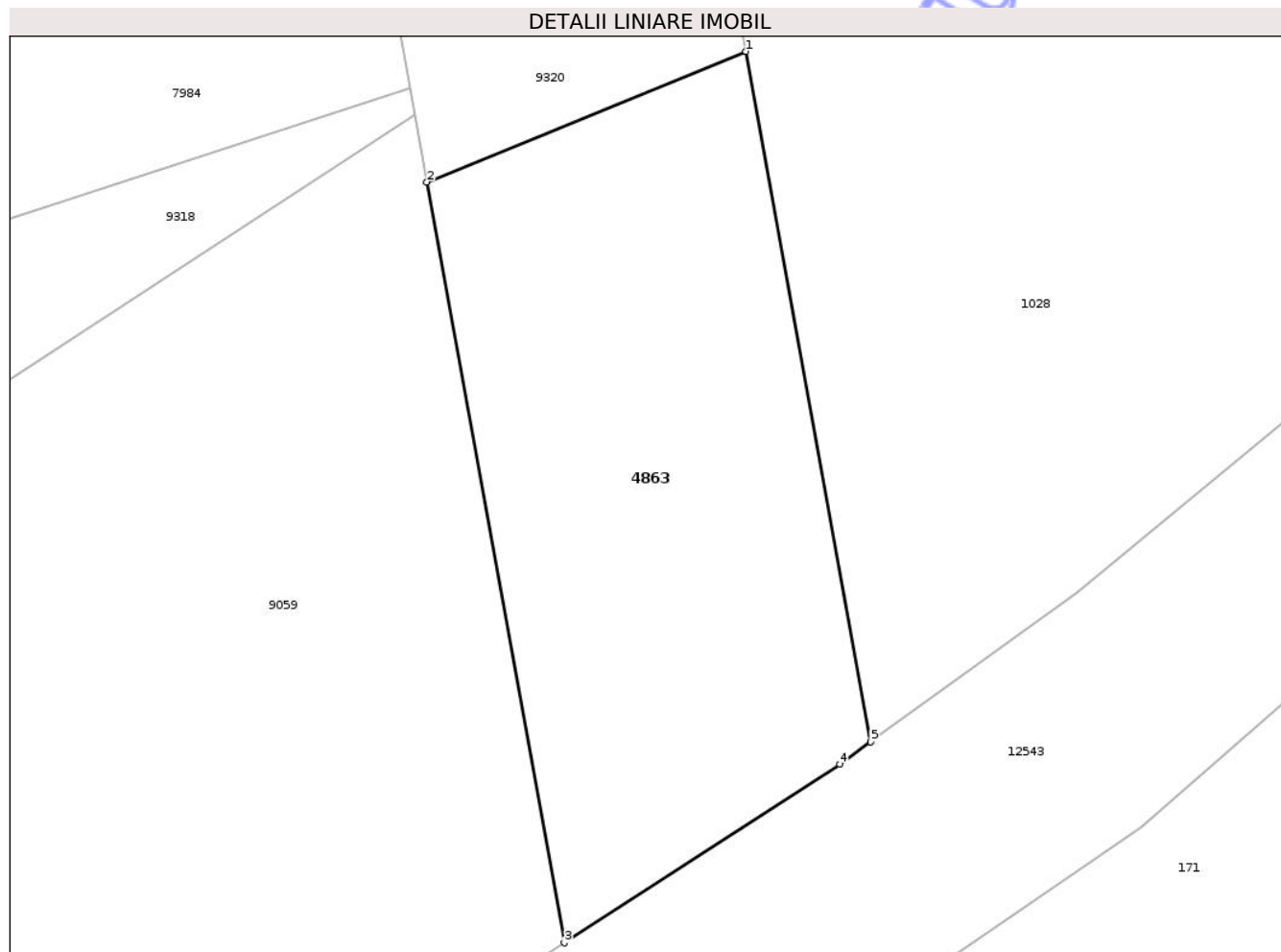
Inscrieri privind dezmembramintele dreptului de proprietate, drepturi reale de garanție și sarcini	Referințe
NU SUNT	

Anexa Nr. 1 La Partea I

Teren

Nr cadastral	Suprafața (mp)*	Observații / Referințe
	745	

* Suprafața este determinată în planul de proiecție Stereo 70.



Date referitoare la teren

Crt	Categorie folosință	Intra vilan	Suprafața (mp)	Tarla	Parcelă	Nr. topo	Observații / Referințe
1	arabil	NU	745	27	980/40	-	

Lungime Segmente

1) Valorile lungimilor segmentelor sunt obținute din proiecție în plan.

Punct început	X / Y	Punct sfârșit	X / Y	Lungime segment (** (m)
1	472.462,33 558.252,925	2	472.444,866 558.245,786	18.867
2	472.444,866 558.245,786	3	472.452,383 558.204,186	42.274
3	472.452,383 558.204,186	4	472.467,47 558.213,96	17.976
4	472.467,47 558.213,96	5	472.469,151 558.215,17	2.071
5	472.469,151 558.215,17	1	472.462,33 558.252,925	38.366

** Lungimile segmentelor sunt determinate în planul de proiecție Stereo 70 și sunt rotunjite la 1 milimetru.

*** Distanța dintre puncte este formată din segmente cumulate ce sunt mai mici decât valoarea 1 milimetru.

Neutilizabil în Circuitul
Civil

**DATE DESPRE IMOBILUL NR. 4864**

Oficiul de Cadastru și Publicitate Imobiliară MUREȘ
Biroul de Cadastru și Publicitate Imobiliară Târgu Mureș

A. Partea I. Descrierea imobilului

TEREN Extravilan

Adresa: Jud. Mureș

Nr. Crt	Nr cadastral Nr. topografic	Suprafața* (mp)	Observații / Referințe
A1		1.800	Sector cadastral:16 Teren neimprejmuit;

B. Partea II. Proprietari și acte

Inscrieri privitoare la dreptul de proprietate și alte drepturi reale	Referințe
/	
Act Administrativ nr. 72435, din 25/10/2004 emis de CJSDPAT MURES;	
B1	A1
Intabulare, drept de PROPRIETATE, dobandit prin Reconstituire, cota actuala 1/1, cota initiala 1/1	
1) CSIKI I. GERGELY, Decedat DEFUNCT:Da	

C. Partea III. SARCINI .

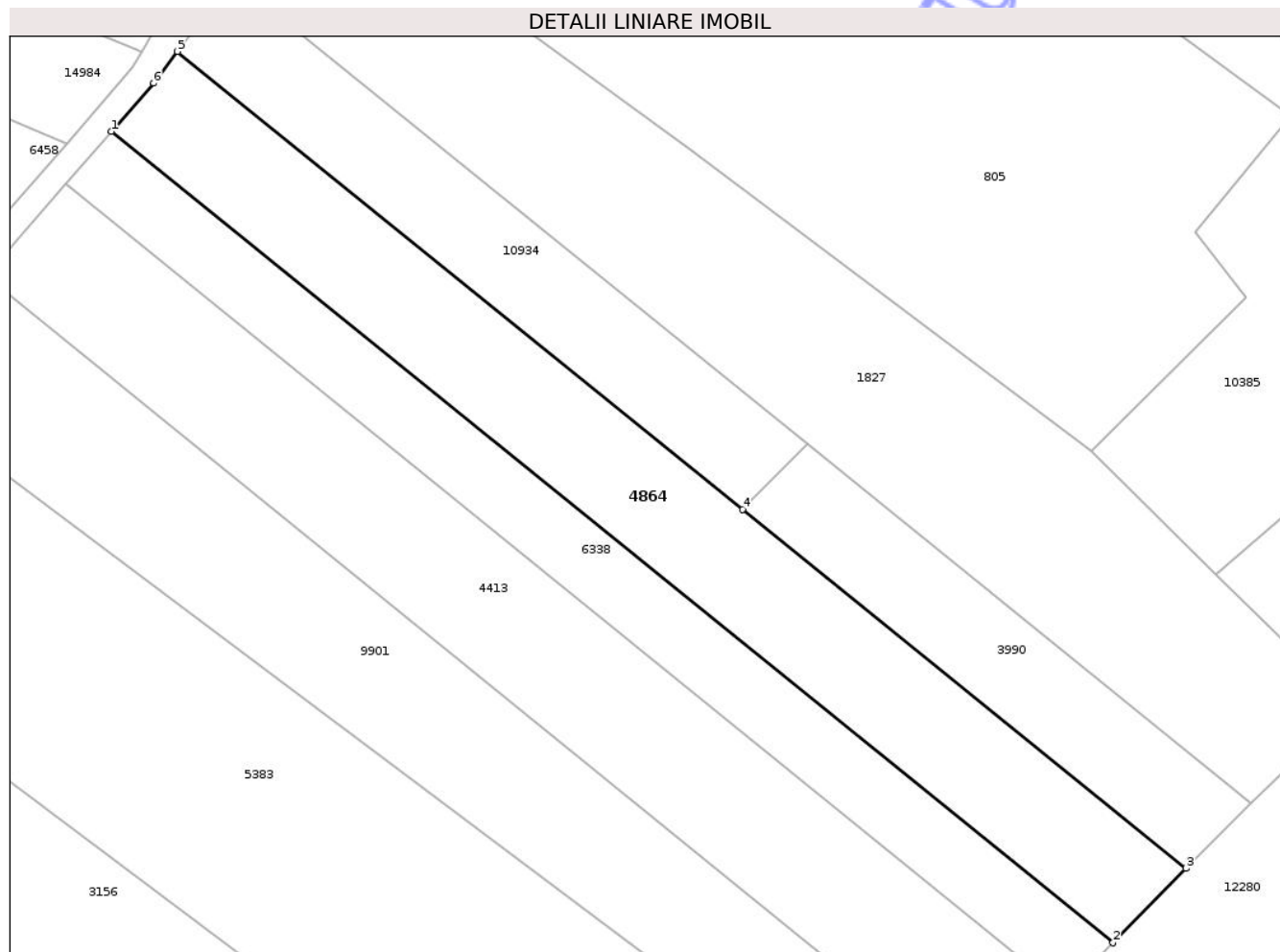
Inscrieri privind dezmembramintele dreptului de proprietate, drepturi reale de garanție și sarcini	Referințe
NU SUNT	

Anexa Nr. 1 La Partea I

Teren

Nr cadastral	Suprafața (mp)*	Observații / Referințe
	1.800	

* Suprafața este determinată în planul de proiecție Stereo 70.



Date referitoare la teren

Crt	Categorie folosință	Intra vilan	Suprafața (mp)	Tarla	Parcelă	Nr. topo	Observații / Referințe
1	arabil	NU	1.800	31	1074/95	-	

Lungime Segmente

1) Valorile lungimilor segmentelor sunt obținute din proiecție în plan.

Punct început	X / Y	Punct sfârșit	X / Y	Lungime segment (** (m)
1	475.361,622 558.799,005	2	475.477,668 558.705,12	149.268
2	475.477,668 558.705,12	3	475.486,148 558.713,727	12.083
3	475.486,148 558.713,727	4	475.434,796 558.755,272	66.053
4	475.434,796 558.755,272	5	475.369,297 558.808,263	84.251
5	475.369,297 558.808,263	6	475.366,513 558.804,61	4.593

Punct început	X / Y	Punct sfârșit	X / Y	Lungime segment (** (m)
6	475.366,513 558.804,61	1	475.361,622 558.799,005	7.439

** Lungimile segmentelor sunt determinate în planul de proiecție Stereo 70 și sunt rotunjite la 1 milimetru.

*** Distanța dintre puncte este formată din segmente cumulate ce sunt mai mici decât valoarea 1 milimetru.

Neutilizabil în Circuitul Civil

**DATE DESPRE IMOBILUL NR. 4865**

Oficiul de Cadastru și Publicitate Imobiliară MUREȘ
Biroul de Cadastru și Publicitate Imobiliară Târgu Mureș

A. Partea I. Descrierea imobilului

TEREN Extravilan

Adresa: Jud. Mureș

Nr. Crt	Nr cadastral Nr. topografic	Suprafața* (mp)	Observații / Referințe
A1		900	Sector cadastral:14 Teren neimprejmuit;

B. Partea II. Proprietari și acte

Inscrieri privitoare la dreptul de proprietate și alte drepturi reale	Referințe
/	
Act Administrativ nr. 72435, din 25/10/2004 emis de CJSDPAT MURES;	
B1	A1
Intabulare, drept de PROPRIETATE, dobandit prin Reconstituire, cota actuala 1/1, cota initiala 1/1	
1) CSIKI I. GERGELY, Decedat DEFUNCT:Da	

C. Partea III. SARCINI .

Inscrieri privind dezmembramintele dreptului de proprietate, drepturi reale de garanție și sarcini	Referințe
NU SUNT	

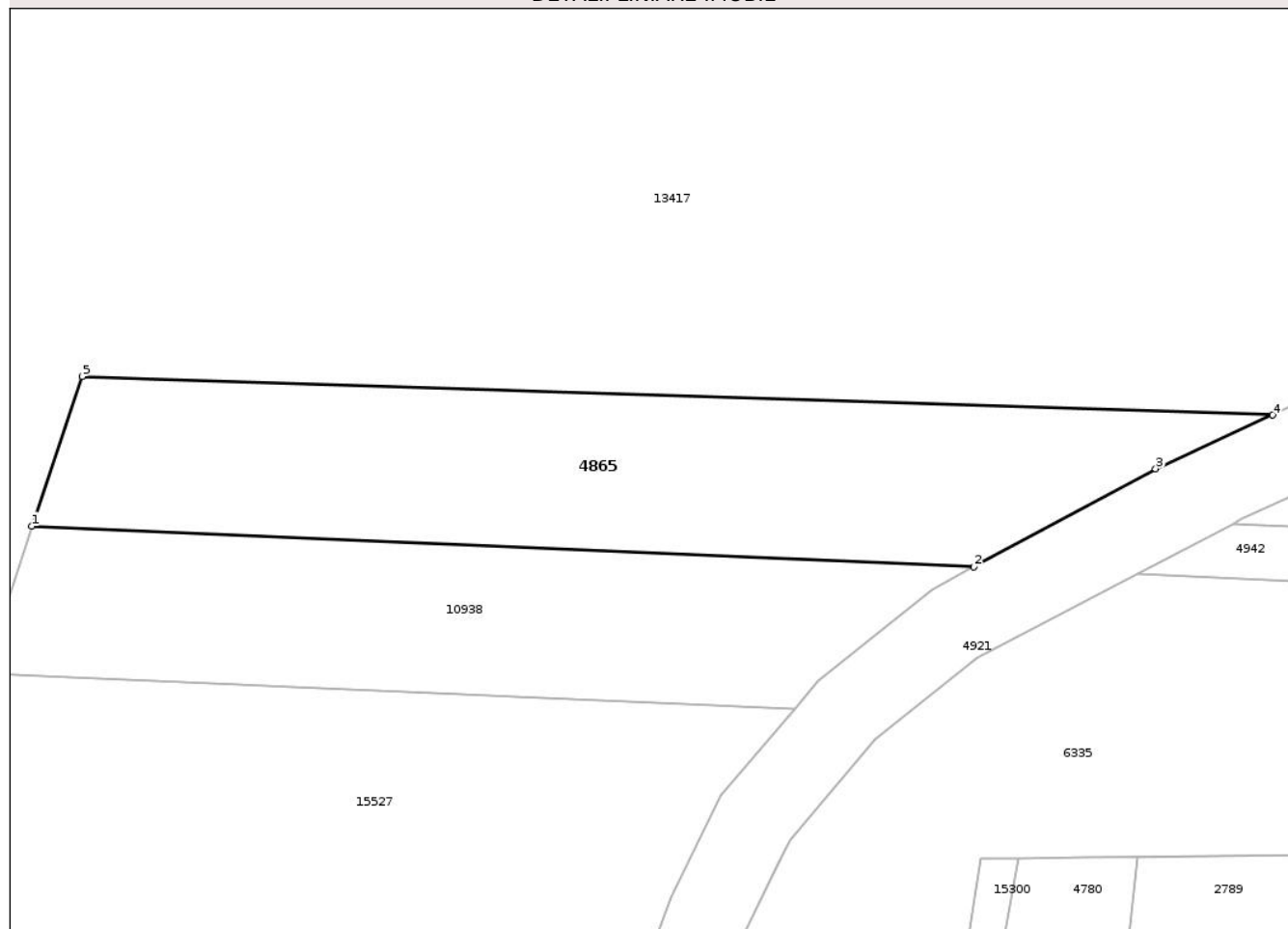
Anexa Nr. 1 La Partea I

Teren

Nr cadastral	Suprafața (mp)*	Observații / Referințe
	900	

* Suprafața este determinată în planul de proiecție Stereo 70.

DETALII LINIARE IMOBIL



Date referitoare la teren

Crt	Categorie folosință	Intra vilan	Suprafața (mp)	Tarla	Parcelă	Nr. topo	Observații / Referințe
1	faneata	NU	900	29	1026	-	

Lungime Segmente

1) Valorile lungimilor segmentelor sunt obținute din proiecție în plan.

Punct început	X / Y	Punct sfârșit	X / Y	Lungime segment (** (m)
1	474.312,35 559.468,41	2	474.381,592 559.465,409	69.307
2	474.381,592 559.465,409	3	474.394,94 559.472,62	15.171
3	474.394,94 559.472,62	4	474.403,533 559.476,559	9.453
4	474.403,533 559.476,559	5	474.316,034 559.479,392	87.545
5	474.316,034 559.479,392	1	474.312,35 559.468,41	11.583

** Lungimile segmentelor sunt determinate în planul de proiecție Stereo 70 și sunt rotunjite la 1 milimetru.

*** Distanța dintre puncte este formată din segmente cumulate ce sunt mai mici decât valoarea 1 milimetru.

Neutilizabil în Circuitul
Civil

**DATE DESPRE IMOBILUL NR. 4866**

Oficiul de Cadastru și Publicitate Imobiliară MUREȘ
Biroul de Cadastru și Publicitate Imobiliară Târgu Mureș

A. Partea I. Descrierea imobilului

TEREN Extravilan

Adresa: Jud. Mureș

Nr. Crt	Nr cadastral Nr. topografic	Suprafața* (mp)	Observații / Referințe
A1		4.500	Sector cadastral:13 Teren neimprejmuit;

B. Partea II. Proprietari și acte

Inscrieri privitoare la dreptul de proprietate și alte drepturi reale	Referințe
/	
Act Administrativ nr. 72435, din 25/10/2004 emis de CJSDPAT MURES;	
B1	A1
Intabulare, drept de PROPRIETATE, dobandit prin Reconstituire, cota actuala 1/1, cota initiala 1/1	
1) CSIKI I. GERGELY, Decedat DEFUNCT:Da	

C. Partea III. SARCINI .

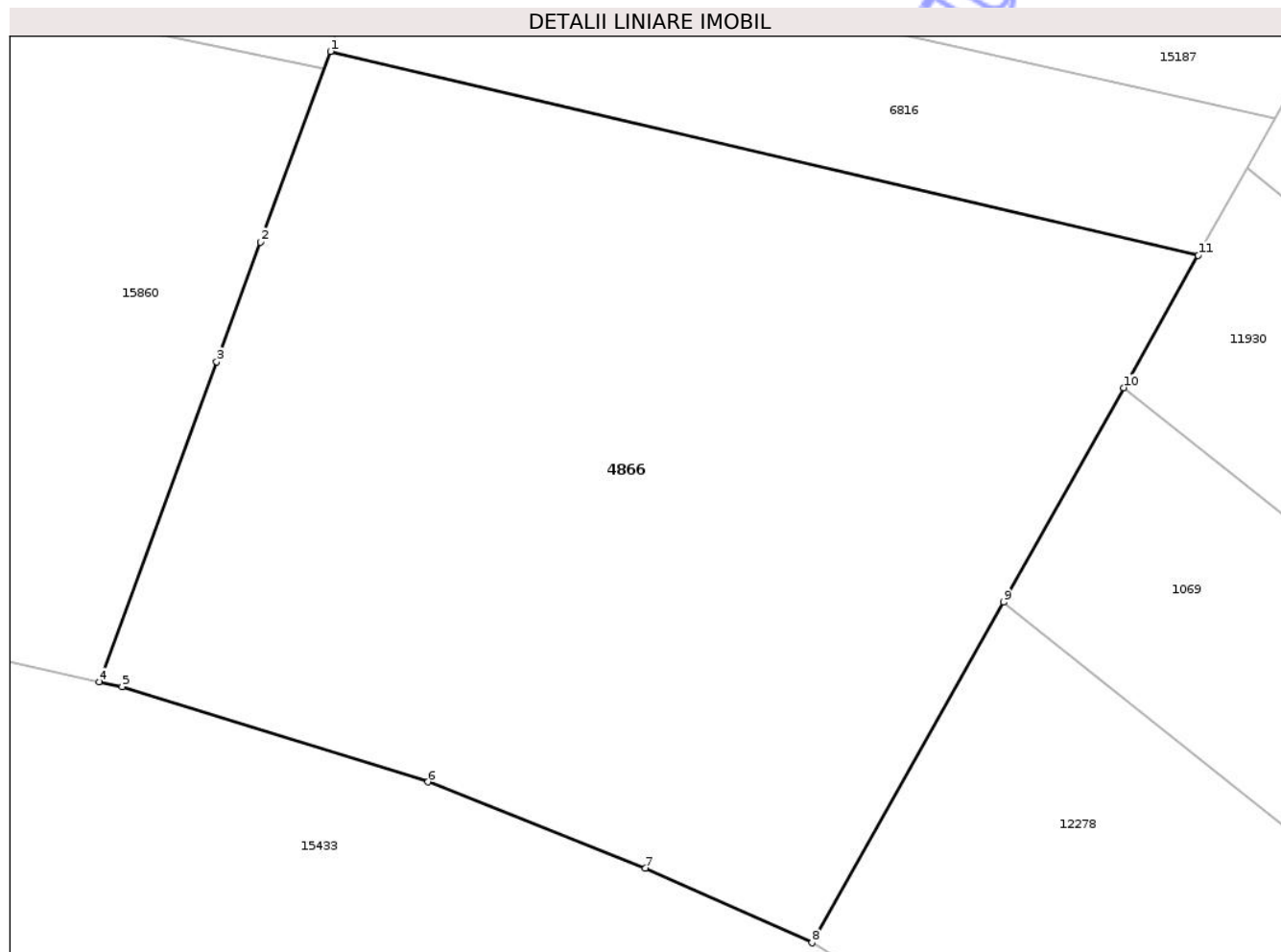
Inscrieri privind dezmembramintele dreptului de proprietate, drepturi reale de garanție și sarcini	Referințe
NU SUNT	

Anexa Nr. 1 La Partea I

Teren

Nr cadastral	Suprafața (mp)*	Observații / Referințe
	4.500	

* Suprafața este determinată în planul de proiecție Stereo 70.



Date referitoare la teren

Crt	Categorie folosință	Intra vilan	Suprafața (mp)	Tarla	Parcelă	Nr. topo	Observații / Referințe
1	arabil	NU	4.500	35	1088/14/1	-	

Lungime Segmente

1) Valorile lungimilor segmentelor sunt obținute din proiecție în plan.

Punct început	X / Y	Punct sfârșit	X / Y	Lungime segment (** (m)
1	473.927,01 559.273,213	2	473.920,869 559.256,485	17.82
2	473.920,869 559.256,485	3	473.917,016 559.245,99	11.18
3	473.917,016 559.245,99	4	473.906,702 559.217,895	29.928
4	473.906,702 559.217,895	5	473.908,704 559.217,482	2.044
5	473.908,704 559.217,482	6	473.935,574 559.209,122	28.14

Punct început	X / Y	Punct sfârșit	X / Y	Lungime segment (** (m)
6	473.935,574 559.209,122	7	473.954,667 559.201,563	20.535
7	473.954,667 559.201,563	8	473.969,3 559.195,011	16.033
8	473.969,3 559.195,011	9	473.986,109 559.224,902	34.293
9	473.986,109 559.224,902	10	473.996,687 559.243,714	21.582
10	473.996,687 559.243,714	11	474.003,218 559.255,328	13.324
11	474.003,218 559.255,328	1	473.927,01 559.273,213	78.279

** Lungimile segmentelor sunt determinate în planul de proiecție Stereo 70 și sunt rotunjite la 1 milimetru.

*** Distanța dintre puncte este formată din segmente cumulate ce sunt mai mici decât valoarea 1 milimetru.

Neutilizabil în Circuitul Civil

**DATE DESPRE IMOBILUL NR. 4868**

Oficiul de Cadastru și Publicitate Imobiliară MUREȘ
Biroul de Cadastru și Publicitate Imobiliară Târgu Mureș

A. Partea I. Descrierea imobilului

TEREN Extravilan

Adresa: Jud. Mureș

Nr. Crt	Nr cadastral Nr. topografic	Suprafața* (mp)	Observații / Referințe
A1		1.014	Sector cadastral:17 Teren neimprejmuit; diferenta de suprafata se regaseste la id 13309

B. Partea II. Proprietari și acte

Inscrieri privitoare la dreptul de proprietate și alte drepturi reale		Referințe
/		
Act Administrativ nr. 72435, din 25/10/2004 emis de CJSDPAT MURES;		
B1	Intabulare, drept de PROPRIETATE, dobandit prin Reconstituire, cota actuala 1/1, cota initiala 1/1 1) CSIKI I. GERGELY, Decedat DEFUNCT:Da	A1

C. Partea III. SARCINI .

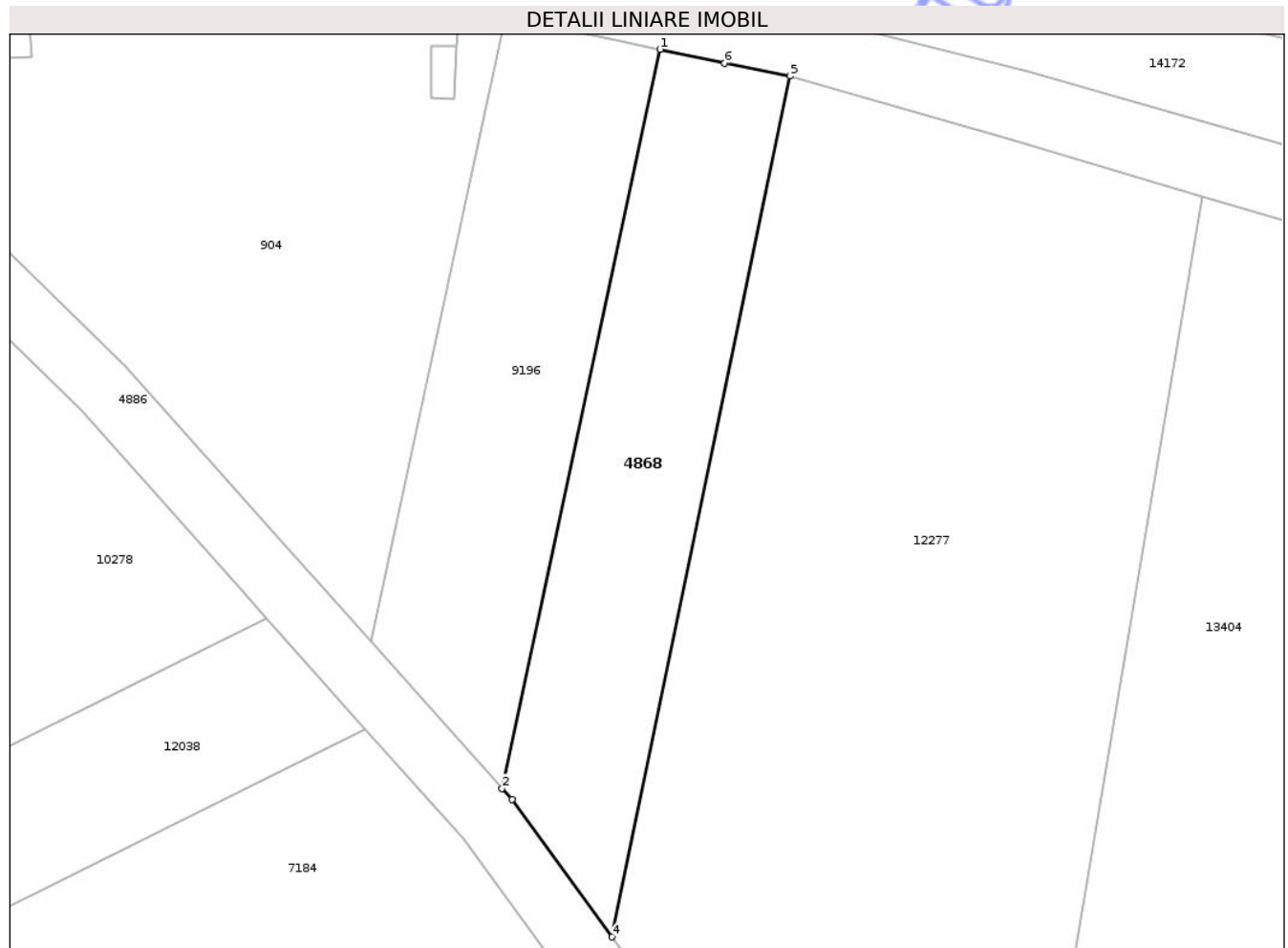
Inscrieri privind dezmembramintele dreptului de proprietate, drepturi reale de garanție și sarcini	Referințe
NU SUNT	

Anexa Nr. 1 La Partea I

Teren

Nr cadastral	Suprafața (mp)*	Observații / Referințe
	1.014	diferenta de suprafata se regaseste la id 13309

* Suprafața este determinată în planul de proiecție Stereo 70.



Date referitoare la teren

Crt	Categorie folosință	Intra vilan	Suprafața (mp)	Tarla	Parcelă	Nr. topo	Observații / Referințe
1	arabil	NU	1.014	35	1085/16	-	

Lungime Segmente

1) Valorile lungimilor segmentelor sunt obținute din proiecție în plan.

Punct început	X / Y	Punct sfârșit	X / Y	Lungime segment (** (m)
1	473.742,468 558.801,126	2	473.727,324 558.730,316	72.411
2	473.727,324 558.730,316	3	473.728,28 558.729,245	1.436
3	473.728,28 558.729,245	4	473.737,869 558.716,095	16.275
4	473.737,869 558.716,095	5	473.754,904 558.798,558	84.204
5	473.754,904 558.798,558	6	473.748,663 558.799,78	6.36

Punct început	X / Y	Punct sfârșit	X / Y	Lungime segment (** (m)
6	473.748,663 558.799,78	1	473.742,468 558.801,126	6.34

** Lungimile segmentelor sunt determinate în planul de proiecție Stereo 70 și sunt rotunjite la 1 milimetru.

*** Distanța dintre puncte este formată din segmente cumulate ce sunt mai mici decât valoarea 1 milimetru.

Neutilizabil în Circuitul Civil

**DATE DESPRE IMOBILUL NR. 4869**

Oficiul de Cadastru și Publicitate Imobiliară MUREȘ
Biroul de Cadastru și Publicitate Imobiliară Târgu Mureș

A. Partea I. Descrierea imobilului

TEREN Extravilan

Adresa: Jud. Mureș

Nr. Crt	Nr cadastral Nr. topografic	Suprafața* (mp)	Observații / Referințe
A1		4.400	Sector cadastral:13 Teren neimprejmuit;

B. Partea II. Proprietari și acte

Inscrieri privitoare la dreptul de proprietate și alte drepturi reale	Referințe
/	
Act Administrativ nr. 72435, din 25/10/2004 emis de CJSDPAT MURES;	
B1	A1
Intabulare, drept de PROPRIETATE, dobandit prin Reconstituire, cota actuala 1/1, cota initiala 1/1	
1) CSIKI I. GERGELY, Decedat DEFUNCT:Da	

C. Partea III. SARCINI .

Inscrieri privind dezmembramintele dreptului de proprietate, drepturi reale de garanție și sarcini	Referințe
NU SUNT	

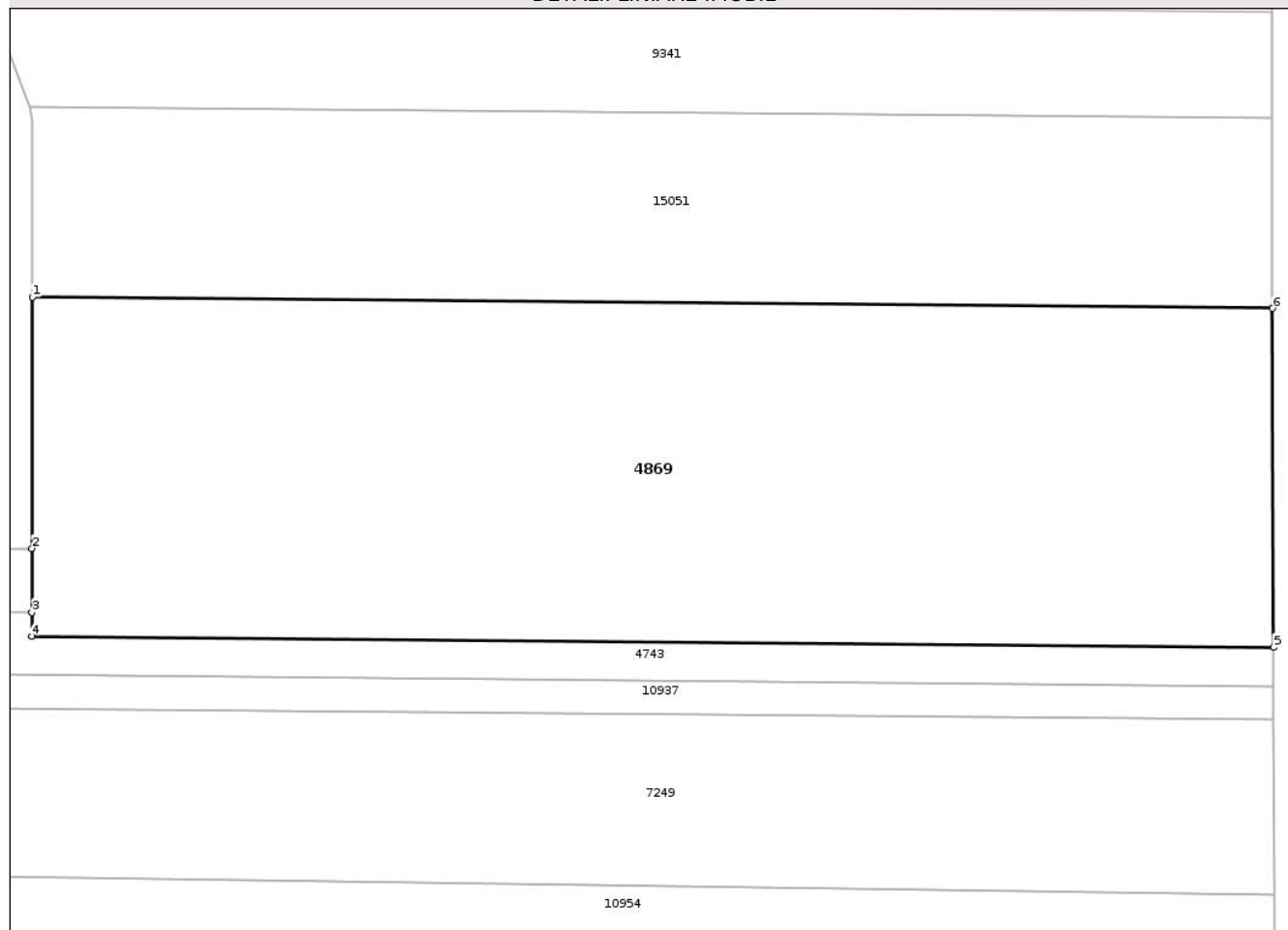
Anexa Nr. 1 La Partea I

Teren

Nr cadastral	Suprafața (mp)*	Observații / Referințe
	4.400	

* Suprafața este determinată în planul de proiecție Stereo 70.

DETALII LINIARE IMOBIL



Date referitoare la teren

Crt	Categorie folosință	Intra vilan	Suprafața (mp)	Tarla	Parcelă	Nr. topo	Observații / Referințe
1	arabil	NU	4.400	35	1088/11/1	-	

Lungime Segmente

1) Valorile lungimilor segmentelor sunt obținute din proiecție în plan.

Punct început	X / Y	Punct sfârșit	X / Y	Lungime segment (** (m)
1	473.705,149 559.166,775	2	473.705,111 559.141,095	25.68
2	473.705,111 559.141,095	3	473.705,101 559.134,56	6.535
3	473.705,101 559.134,56	4	473.705,098 559.132,131	2.429
4	473.705,098 559.132,131	5	473.832,179 559.130,988	127.086
5	473.832,179 559.130,988	6	473.832,073 559.165,634	34.646

Punct început	X / Y	Punct sfârșit	X / Y	Lungime segment (** (m)
6	473.832,073 559.165,634	1	473.705,149 559.166,775	126.929

** Lungimile segmentelor sunt determinate în planul de proiecție Stereo 70 și sunt rotunjite la 1 milimetru.

*** Distanța dintre puncte este formată din segmente cumulate ce sunt mai mici decât valoarea 1 milimetru.

Neutilizabil în Circuitul Civil

**DATE DESPRE IMOBILUL NR. 4870**

Oficiul de Cadastru și Publicitate Imobiliară MUREȘ
Biroul de Cadastru și Publicitate Imobiliară Târgu Mureș

A. Partea I. Descrierea imobilului

TEREN Necunoscut

Adresa: Loc. Bozeni, Jud. Mureș

Nr. Crt	Nr cadastral Nr. topografic	Suprafața* (mp)	Observații / Referințe
A1		2.100	Sector cadastral:17 Teren neimprejmuit;

B. Partea II. Proprietari și acte

Inscrieri privitoare la dreptul de proprietate și alte drepturi reale	Referințe
/	
Act Administrativ nr. 72435, din 25/10/2004 emis de CJSDPAT MURES;	
B1	A1
Intabulare, drept de PROPRIETATE, dobandit prin Reconstituire, cota actuala 1/1, cota initiala 1/1	
1) CSIKI I. GERGELY, Decedat DEFUNCT:Da	

C. Partea III. SARCINI .

Inscrieri privind dezmembramintele dreptului de proprietate, drepturi reale de garanție și sarcini	Referințe
NU SUNT	

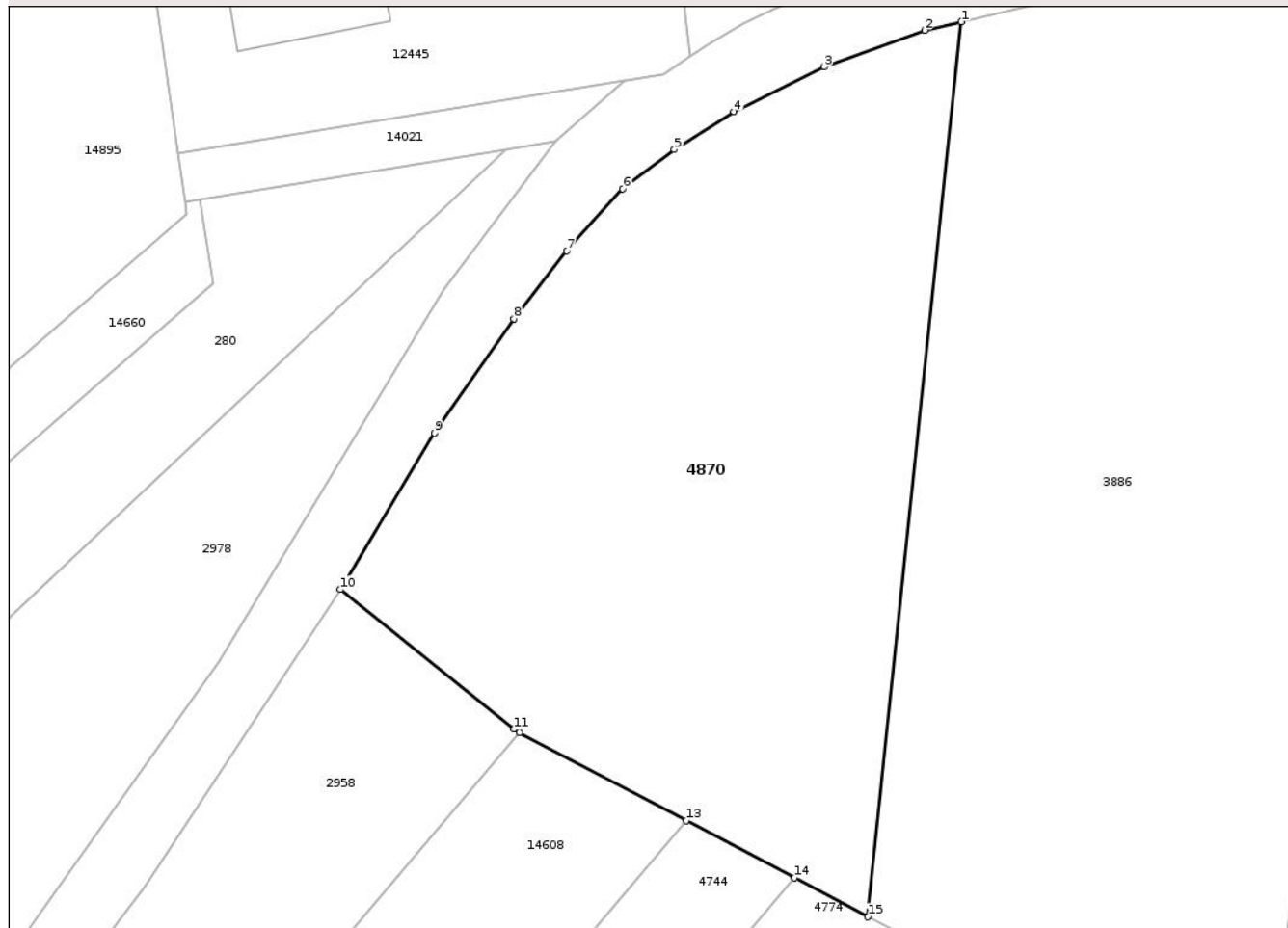
Anexa Nr. 1 La Partea I

Teren

Nr cadastral	Suprafața (mp)*	Observații / Referințe
	2.100	

* Suprafața este determinată în planul de proiecție Stereo 70.

DETALII LINIARE IMOBIL



Date referitoare la teren

Crt	Categorie folosință	Intravilan	Suprafața (mp)	Tarla	Parcelă	Nr. topo	Observații / Referințe
1	arabil	DA	882	33	1080/11	-	
2	arabil	NU	1.218	33	1080/11	-	

Lungime Segmente

1) Valorile lungimilor segmentelor sunt obținute din proiecție în plan.

Punct început	X / Y	Punct sfârșit	X / Y	Lungime segment (** (m)
1	474.335,901 559.075,151	2	474.332,894 559.074,456	3.086
2	474.332,894 559.074,456	3	474.324,691 559.071,468	8.73
3	474.324,691 559.071,468	4	474.317,298 559.067,799	8.253
4	474.317,298 559.067,799	5	474.312,43 559.064,711	5.765

Punct început	X / Y	Punct sfârşit	X / Y	Lungime segment (** (m)
5	474.312,43 559.064,711	6	474.308,213 559.061,488	5.308
6	474.308,213 559.061,488	7	474.303,599 559.056,43	6.846
7	474.303,599 559.056,43	8	474.299,282 559.050,876	7.034
8	474.299,282 559.050,876	9	474.292,821 559.041,525	11.366
9	474.292,821 559.041,525	10	474.285,098 559.028,728	14.947
10	474.285,098 559.028,728	11	474.299,279 559.017,306	18.209
11	474.299,279 559.017,306	12	474.299,773 559.017,044	0.559
12	474.299,773 559.017,044	13	474.313,389 559.009,842	15.403
13	474.313,389 559.009,842	14	474.322,254 559.005,152	10.029
14	474.322,254 559.005,152	15	474.328,264 559.001,973	6.799
15	474.328,264 559.001,973	1	474.335,901 559.075,151	73.575

** Lungimile segmentelor sunt determinate în planul de proiecţie Stereo 70 şi sunt rotunjite la 1 milimetru.

*** Distanţa dintre puncte este formată din segmente cumulate ce sunt mai mici decât valoarea 1 milimetru.

**DATE DESPRE IMOBILUL NR. 4871**

Oficiul de Cadastru și Publicitate Imobiliară MUREȘ
Biroul de Cadastru și Publicitate Imobiliară Târgu Mureș

A. Partea I. Descrierea imobilului

TEREN Extravilan

Adresa: Jud. Mureș

Nr. Crt	Nr cadastral Nr. topografic	Suprafața* (mp)	Observații / Referințe
A1		4.300	Sector cadastral:19 Teren neimprejmuit;

B. Partea II. Proprietari și acte

Inscrieri privitoare la dreptul de proprietate și alte drepturi reale	Referințe
/	
Act Administrativ nr. 72435, din 25/10/2004 emis de CJSDPAT MURES;	
B1	A1
Intabulare, drept de PROPRIETATE, dobandit prin Reconstituire, cota actuala 1/1, cota initiala 1/1	
1) CSIKI I. GERGELY, Decedat DEFUNCT:Da	

C. Partea III. SARCINI .

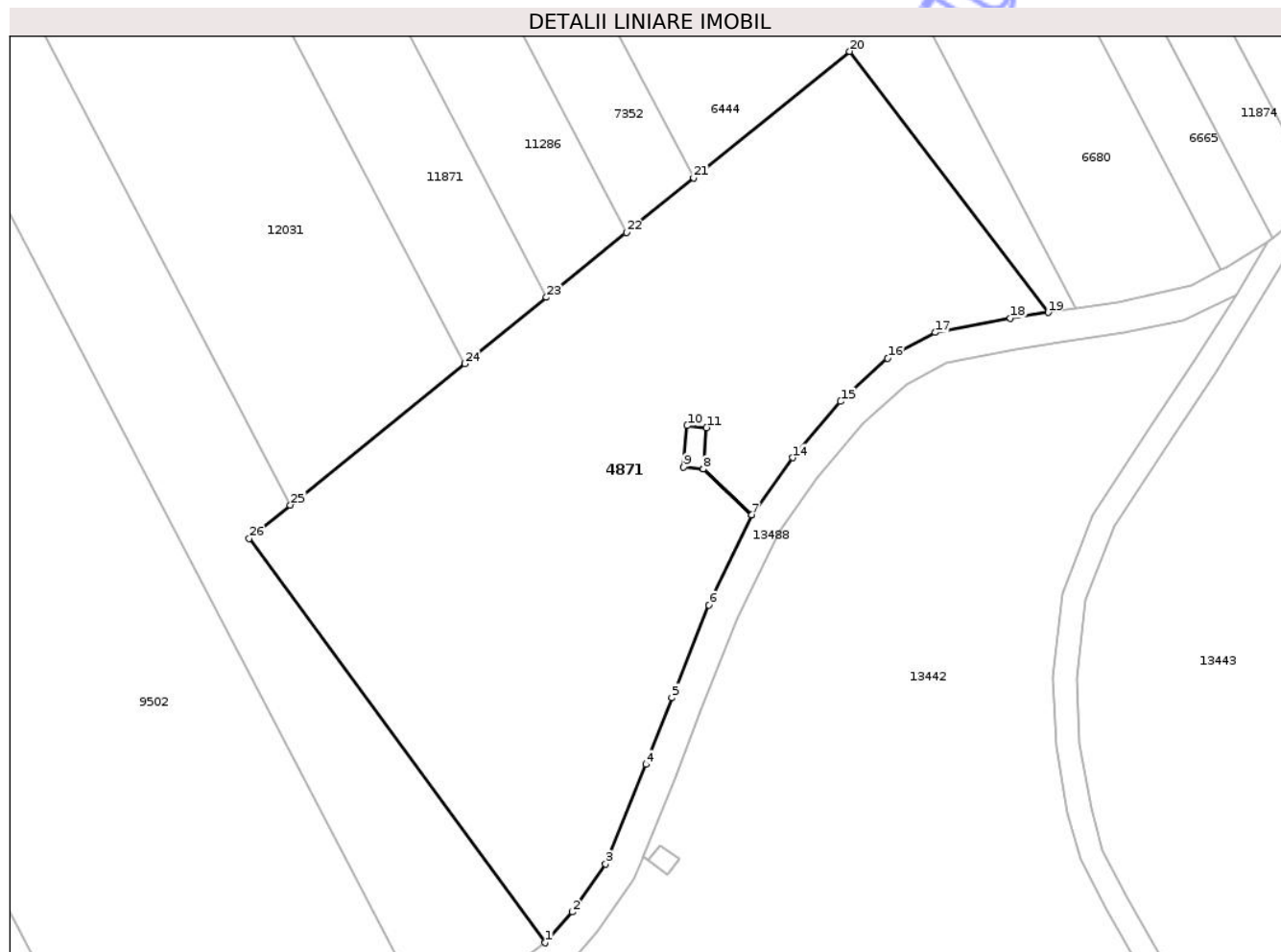
Inscrieri privind dezmembramintele dreptului de proprietate, drepturi reale de garanție și sarcini	Referințe
NU SUNT	

Anexa Nr. 1 La Partea I

Teren

Nr cadastral	Suprafața (mp)*	Observații / Referințe
	4.300	

* Suprafața este determinată în planul de proiecție Stereo 70.



Date referitoare la teren

Crt	Categorie folosință	Intra vilan	Suprafața (mp)	Tarla	Parcelă	Nr. topo	Observații / Referințe
1	faneata	NU	4.300	34	1083/32	-	

Lungime Segmente

1) Valorile lungimilor segmentelor sunt obținute din proiecție în plan.

Punct început	X / Y	Punct sfârșit	X / Y	Lungime segment (** (m)
1	473.444,005 558.392,386	2	473.447,427 558.396,256	5.166
3	473.451,606 558.402,289	4	473.456,703 558.414,849	13.555
5	473.459,945 558.423,249	6	473.464,622 558.434,907	12.561
7	473.470,029 558.446,249	8	473.463,882 558.452,037	8.443
9	473.461,44 558.452,29	10	473.461,869 558.457,497	5.225

Punct început	X / Y	Punct sfârșit	X / Y	Lungime segment (** (m)
2	473.447,427 558.396,256	3	473.451,606 558.402,289	7.339
4	473.456,703 558.414,849	5	473.459,945 558.423,249	9.004
6	473.464,622 558.434,907	7	473.470,029 558.446,249	12.565
8	473.463,882 558.452,037	9	473.461,44 558.452,29	2.455
10	473.461,869 558.457,497	11	473.464,306 558.457,242	2.45

Punct început	X / Y	Punct sfârșit	X / Y	Lungime segment (** (m)
11	473.464,306 558.457,242	12	473.463,882 558.452,042	5.217
13	473.470,032 558.446,252	14	473.475,174 558.453,463	8.857
15	473.481,217 558.460,54	16	473.487,146 558.465,981	8.047
17	473.493,146 558.469,23	18	473.502,635 558.471,026	9.657
19	473.507,374 558.471,745	20	473.482,362 558.504,613	41.303
21	473.462,702 558.488,687	22	473.454,213 558.481,811	10.924
23	473.444,129 558.473,642	24	473.433,835 558.465,303	13.248
25	473.411,844 558.447,489	26	473.406,684 558.443,309	6.641

Punct început	X / Y	Punct sfârșit	X / Y	Lungime segment (** (m)
12	473.463,882 558.452,042	13	473.470,032 558.446,252	8.447
14	473.475,174 558.453,463	15	473.481,217 558.460,54	9.306
16	473.487,146 558.465,981	17	473.493,146 558.469,23	6.823
18	473.502,635 558.471,026	19	473.507,374 558.471,745	4.793
20	473.482,362 558.504,613	21	473.462,702 558.488,687	25.301
22	473.454,213 558.481,811	23	473.444,129 558.473,642	12.978
24	473.433,835 558.465,303	25	473.411,844 558.447,489	28.301
26	473.406,684 558.443,309	1	473.444,005 558.392,386	63.135

** Lungimile segmentelor sunt determinate în planul de proiecție Stereo 70 și sunt rotunjite la 1 milimetru.

*** Distanța dintre puncte este formată din segmente cumulate ce sunt mai mici decât valoarea 1 milimetru.

**DATE DESPRE IMOBILUL NR. 4874**

Oficiul de Cadastru și Publicitate Imobiliară MUREȘ
Biroul de Cadastru și Publicitate Imobiliară Târgu Mureș

A. Partea I. Descrierea imobilului

TEREN Extravilan

Adresa: Jud. Mureș

Nr. Crt	Nr cadastral Nr. topografic	Suprafața* (mp)	Observații / Referințe
A1		2.100	Sector cadastral:16 Teren neimprejmuit;

B. Partea II. Proprietari și acte

Inscrieri privitoare la dreptul de proprietate și alte drepturi reale	Referințe
/	
Act Administrativ nr. 72435, din 25/10/2004 emis de CJSDPAT MURES;	
B1	A1
Intabulare, drept de PROPRIETATE, dobandit prin Reconstituire, cota actuala 1/1, cota initiala 1/1	
1) CSIKI I. GERGELY, Decedat DEFUNCT:Da	

C. Partea III. SARCINI .

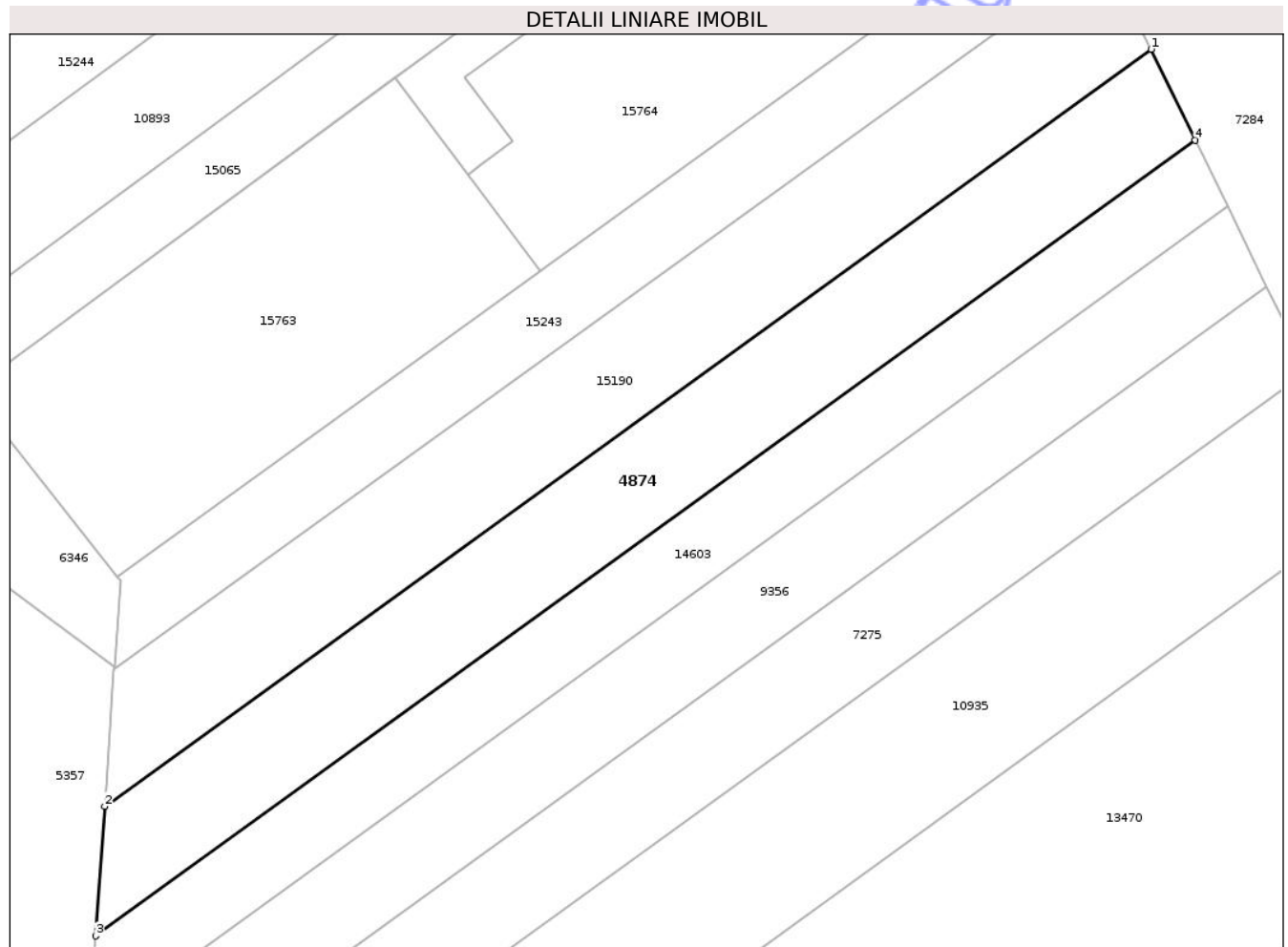
Inscrieri privind dezmembramintele dreptului de proprietate, drepturi reale de garanție și sarcini	Referințe
NU SUNT	

Anexa Nr. 1 La Partea I

Teren

Nr cadastral	Suprafața (mp)*	Observații / Referințe
	2.100	

* Suprafața este determinată în planul de proiecție Stereo 70.



Date referitoare la teren

Crt	Categorie folosință	Intravilan	Suprafața (mp)	Tarla	Parcelă	Nr. topo	Observații / Referințe
1	arabil	NU	600	31	1070/77	-	
2	faneata	NU	1.500	-	-	-	

Lungime Segmente

1) Valorile lungimilor segmentelor sunt obținute din proiecție în plan.

Punct început	X / Y	Punct sfârșit	X / Y	Lungime segment (** (m))
1	475.574,915 558.600,396	2	475.442,851 558.504,914	162.965
2	475.442,851 558.504,914	3	475.441,716 558.488,588	16.365
3	475.441,716 558.488,588	4	475.580,519 558.588,942	171.281
4	475.580,519 558.588,942	1	475.574,915 558.600,396	12.751

** Lungimile segmentelor sunt determinate în planul de proiecție Stereo 70 și sunt rotunjite la 1 milimetru.

*** Distanța dintre puncte este formată din segmente cumulate ce sunt mai mici decât valoarea 1 milimetru.

Neutilizabil în Circuitul
Civil



DATE DESPRE IMOBILUL NR. 4887

Oficiul de Cadastru și Publicitate Imobiliară MUREȘ
Biroul de Cadastru și Publicitate Imobiliară Târgu Mureș

A. Partea I. Descrierea imobilului

TEREN Intravilan

Nr. CF vechi:1451 (A+4)

Nr. topografic:354/5/2/2

Adresa: Loc. Corunca, Str Pasareni, Nr. 90, Jud. Mureș

Nr. Crt	Nr cadastral Nr. topografic	Suprafața* (mp)	Observații / Referințe
A1	55039	1.872	Sector cadastral:9 Teren imprejmuit;

Construcții

Crt	Nr cadastral Nr. topografic	Adresa	Observații / Referințe
A1.1	55039-C1	Loc. Corunca, Str Pasareni, Nr. 90, Jud. Mureș	Nr. niveluri:3; S. construita la sol:110 mp; Casă din cărămidă, acoperită cu țiglă, regim S+P+M, edificată în anul 2000 din cărămidă, acoperită cu țiglă, compusă din: subsol: pivniță parter: 1 cameră de zi, 1 bucatărie, casa scării, 1 bucatărie de vară, 1 hol, 2 dressinguri, 1 baie, 1 terasă acoperită mansardă: 3 camere, , 1 baie , casa scării, 1 balcon
A1.2	0	Loc. Corunca, Str Pasareni, Nr. 90, Jud. Mureș	Nr. niveluri:1; S. construita la sol:19 mp;
A1.3	0	Loc. Corunca, Str Pasareni, Nr. 90, Jud. Mureș	Nr. niveluri:1; S. construita la sol:29 mp;

B. Partea II. Proprietari și acte

Inscrieri privitoare la dreptul de proprietate și alte drepturi reale		Referințe
6288 / 25/03/1997		
Act Notarial nr. 1341, din 24/03/1997 emis de NP Ciocea Delia;		
B1	Intabulare, drept de PROPRIETATE, dobandit prin Conventie, cota actuala 1/1, cota initiala 1/1 1) FLOREA IOAN, cas. cu 2) FLOREA ALEXANDRINA	A1
63486 / 19/07/2023		
Act Administrativ nr. 6297, din 06/07/2023 emis de Comuna Primaria Corunca (documentatie cadastrala avizata de OCPI Mures);		
B2	Intabulare, drept de PROPRIETATE, dobandit prin Construire, cota actuala 1/1, cota initiala 1/1 1) FLOREA IOAN, si 2) FLOREA ALEXANDRINA	A1.1
/		
Act Administrativ nr. 5765, din 21/06/2023 emis de COMUNA CORUNCA;		
B3	Intabulare, drept de PROPRIETATE, dobandit prin Lege, cota actuala 1/1, cota initiala 1/1 1) FLOREA IOAN 2) FLOREA ALEXANDRINA	A1.2, A1.3

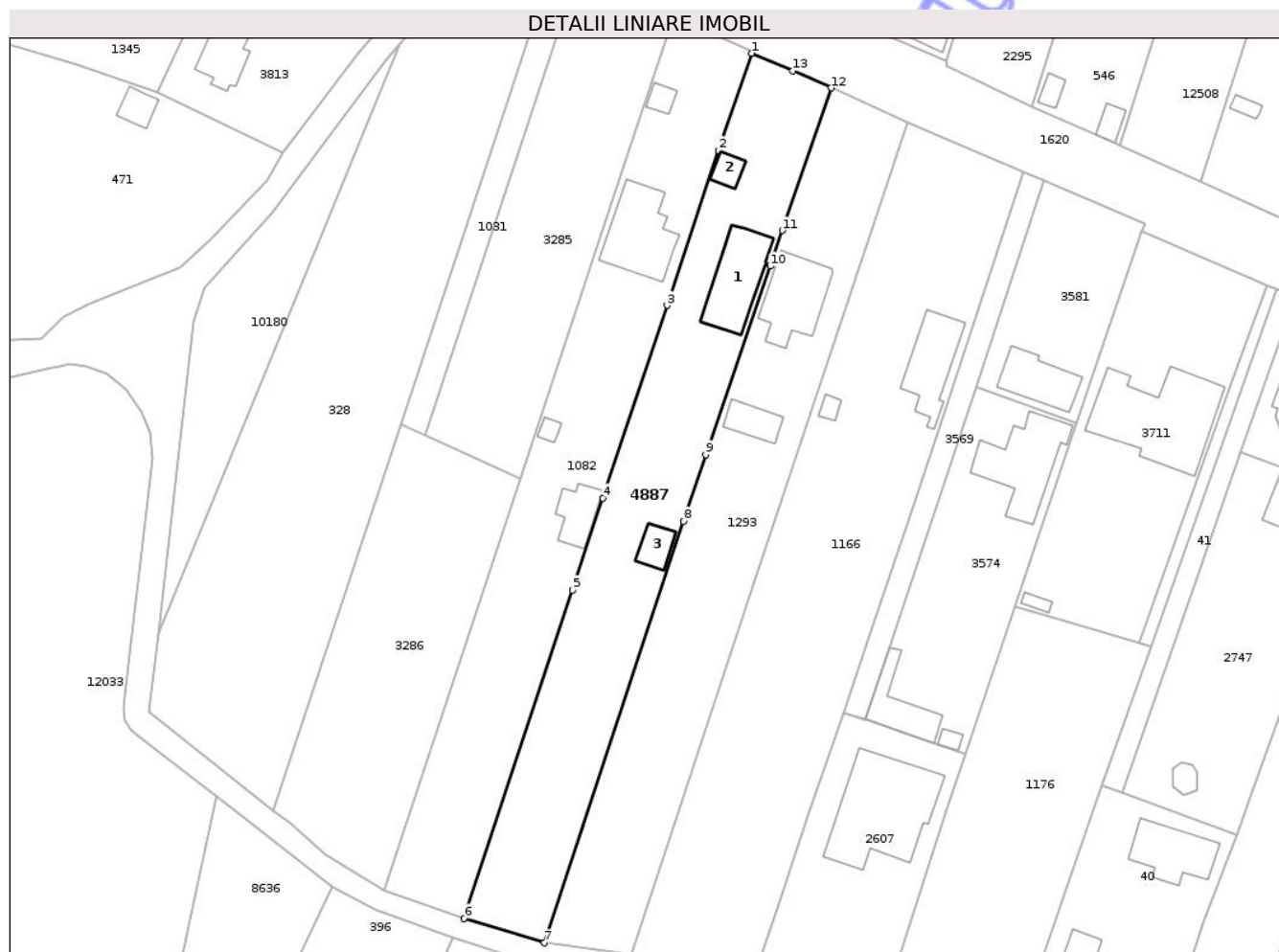
C. Partea III. SARCINI .

Inscrieri privind dezmembramintele dreptului de proprietate, drepturi reale de garanție și sarcini	Referințe
NU SUNT	

Teren

Nr cadastral	Suprafața (mp)*	Observații / Referințe
55039	1.872	

* Suprafața este determinată în planul de proiecție Stereo 70.



Date referitoare la teren

Crt	Categorie folosință	Intra vilan	Suprafața (mp)	Tarla	Parcelă	Nr. topo	Observații / Referințe
1	curți constructii	DA	947	-	-	354/5/2/2	
2	arabil	DA	275	-	-	-	
3	livada	DA	650	-	-	-	

Date referitoare la construcții

Crt	Număr	Destinație construcție	Supraf. (mp)	Situație juridică	Observații / Referințe
A1.1	55039-C1	construcții de locuințe	110	Cu acte	Nr. niveluri:3; S. construită la sol:110 mp; Casă din cărămidă, acoperită cu țiglă, regim S+P+M, edificată în anul 2000 din cărămidă, acoperită cu țiglă, compusă din: subsol: pivniță parter: 1 cameră de zi, 1 bucatărie, casa scării, 1 bucatărie de vară, 1 hol, 2 dressinguri, 1 baie, 1 terasă acoperită mansardă: 3 camere, , 1 baie , casa scării, 1 balcon
A1.2	0	construcții anexa	19	Cu acte	Nr. niveluri:1; S. construită la sol:19 mp;
A1.3	0	construcții anexa	29	Cu acte	Nr. niveluri:1; S. construită la sol:29 mp;

Lungime Segmente

1) Valorile lungimilor segmentelor sunt obținute din proiecție în plan.

Punct început	X / Y	Punct sfârșit	X / Y	Lungime segment (** (m)
1	472.236,779 556.499,381	2	472.231,645 556.484,198	16.028
2	472.231,645 556.484,198	3	472.223,589 556.459,996	25.508
3	472.223,589 556.459,996	4	472.213,565 556.429,883	31.738
4	472.213,565 556.429,883	5	472.208,796 556.415,528	15.126
5	472.208,796 556.415,528	6	472.191,868 556.364,212	54.036
6	472.191,868 556.364,212	7	472.204,376 556.360,398	13.077
7	472.204,376 556.360,398	8	472.226,182 556.426,259	69.377
8	472.226,182 556.426,259	9	472.229,62 556.436,671	10.965
9	472.229,62 556.436,671	10	472.239,706 556.466,121	31.129
10	472.239,706 556.466,121	11	472.241,614 556.471,692	5.889
11	472.241,614 556.471,692	12	472.249,239 556.493,958	23.535
12	472.249,239 556.493,958	13	472.243,249 556.496,626	6.557
13	472.243,249 556.496,626	1	472.236,779 556.499,381	7.032

** Lungimile segmentelor sunt determinate în planul de proiecție Stereo 70 și sunt rotunjite la 1 milimetru.

*** Distanța dintre puncte este formată din segmente cumulate ce sunt mai mici decât valoarea 1 milimetru.

**DATE DESPRE IMOBILUL NR. 4888**

Oficiul de Cadastru și Publicitate Imobiliară MUREȘ
Biroul de Cadastru și Publicitate Imobiliară Târgu Mureș

A. Partea I. Descrierea imobilului

TEREN Intravilan

Adresa: Loc. Bozeni, Str Bodoni Sandor, Nr. 30, Jud. Mureș, Loc. Bozeni nr. 18

Nr. Crt	Nr cadastral Nr. topografic	Suprafața* (mp)	Observații / Referințe
A1	55037	460	Sector cadastral:17 Teren imprejmuit;

Construcții

Crt	Nr cadastral Nr. topografic	Adresa	Observații / Referințe
A1.1		Loc. Bozeni, Str Bodoni Sandor, Nr. 30, Jud. Mureș, Loc. Bozeni nr. 18	Nr. niveluri:1; S. construita la sol:250 mp; S. construita desfasurata:250 mp; Camin cultural construit in anul 1960 in regim de inaltime P din caramida acoperit cu tigla metalica tip lindab, compus din: 1 hol, 1 bucatarie, 1 acces, 1 sala de clasa, 1 sala de mese, 1 baie, 1 vestiar.

B. Partea II. Proprietari și acte

Inscrieri privitoare la dreptul de proprietate și alte drepturi reale	Referințe
62198 / 03/09/2019	
Act Administrativ nr. 23, din 28/03/2019 emis de Consiliul Local Corunca (act administrativ nr 2661 din 09.04.2019, emis de Comuna Corunca,documentatie cadastrala avizata de OCPI Mures;act administrativ nr / adeverinta 2657 din 09.04.2019, emis de Comuna Corunca;act administrativ nr 6570 din 16.09.2019, emis de Primaria Comunei Corunca;act administrativ nr 2657 din 09.04.2019, emis de Comuna Corunca, documentatie cadastrala avizata de OCPI Mures);	
B1	Inscrierea provizorie, drept de PROPRIETATE, dobandit prin Lege, cota actuala 1/1, cota initiala 1/1 1) COMUNA CORUNCA , CIF:16410414, (domeniu public)
Act Administrativ nr. 2657, din 09/04/2019 emis de Comuna Corunca (Comuna Corunca, documentatie cadastrala avizata de OCPI Mures);	
B2	Intabulare, drept de PROPRIETATE, dobandit prin Construire, cota actuala 1/1, cota initiala 1/1 1) COMUNA CORUNCA , CIF:16410414, (domeniu public)

C. Partea III. SARCINI .

Inscrieri privind dezmembramintele dreptului de proprietate, drepturi reale de garanție și sarcini	Referințe
NU SUNT	

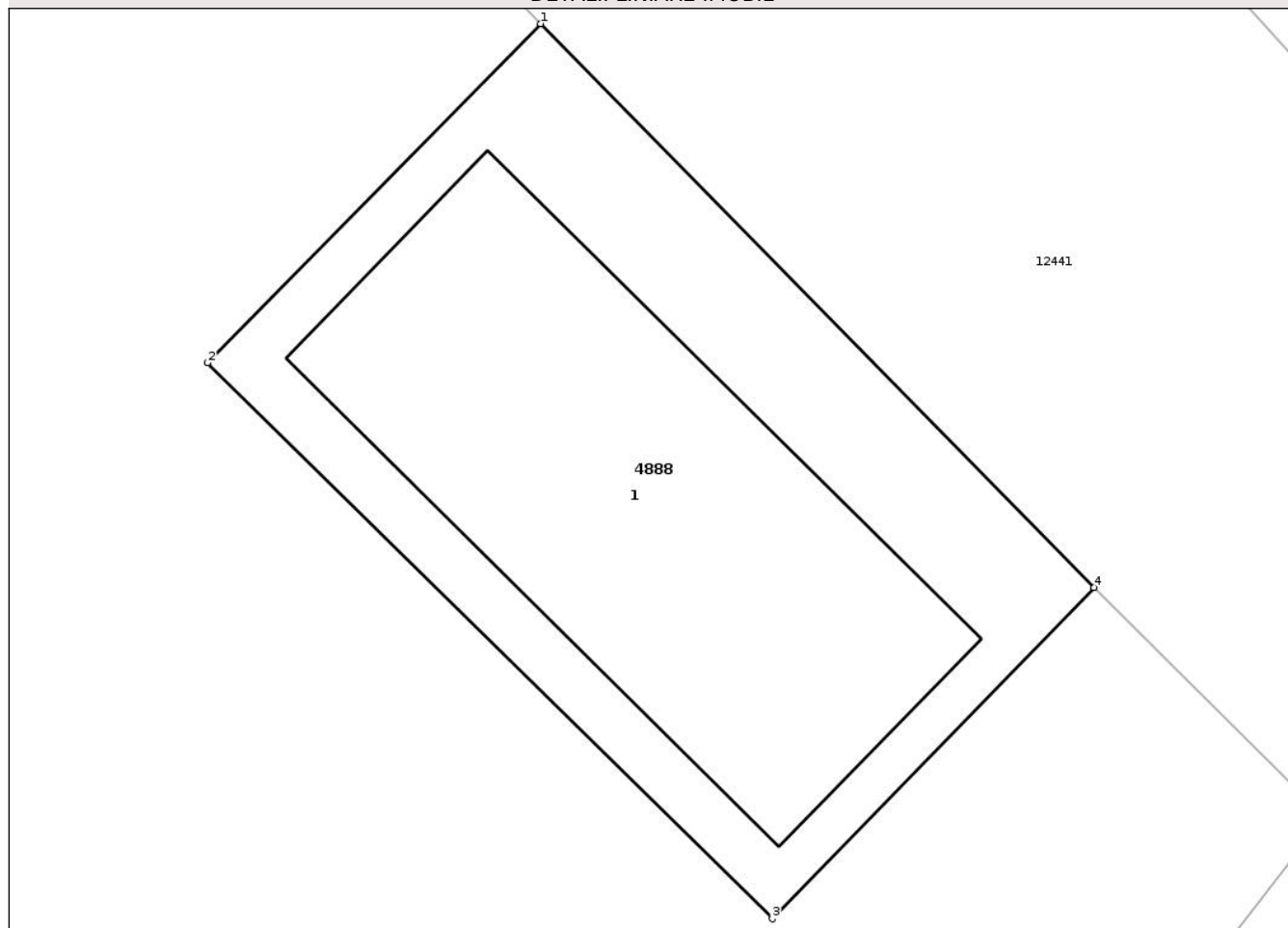
Anexa Nr. 1 La Partea I

Teren

Nr cadastral	Suprafața (mp)*	Observații / Referințe
55037	460	

* Suprafața este determinată în planul de proiecție Stereo 70.

DETALII LINIARE IMOBIL



Date referitoare la teren

Crt	Categorie folosință	Intravilan	Suprafața (mp)	Tarla	Parcelă	Nr. topo	Observații / Referințe
1	curti constructii	DA	460	-	-	-	

Date referitoare la construcții

Crt	Număr	Destinație construcție	Supraf. (mp)	Situație juridică	Observații / Referințe
A1.1		construcții administrative și social culturale	250	Cu acte	Nr. niveluri:1; S. construita la sol:250 mp; S. construita desfasurata:250 mp; Camin cultural construit in anul 1960 in regim de inaltime P din caramida acoperit cu tigla metalica tip lindab, compus din: 1 hol, 1 bucatarie, 1 acces, 1 sala de clasa, 1 sala de mese, 1 baie, 1 vestiar.

Lungime Segmente

1) Valorile lungimilor segmentelor sunt obținute din proiecție în plan.

Punct început	X / Y	Punct sfârșit	X / Y	Lungime segment (** (m)
1	474.779,42 559.117,852	2	474.767,687 559.105,911	16.741

Punct început	X / Y	Punct sfârșit	X / Y	Lungime segment (** (m)
2	474.767,687 559.105,911	3	474.787,588 559.086,33	27.919
3	474.787,588 559.086,33	4	474.798,925 559.098,002	16.272
4	474.798,925 559.098,002	1	474.779,42 559.117,852	27.829

** Lungimile segmentelor sunt determinate în planul de proiecție Stereo 70 și sunt rotunjite la 1 milimetru.

*** Distanța dintre puncte este formată din segmente cumulate ce sunt mai mici decât valoarea 1 milimetru.

Neutilizabil în Circuitul Civil

**DATE DESPRE IMOBILUL NR. 4891**

Oficiul de Cadastru și Publicitate Imobiliară MUREȘ
Biroul de Cadastru și Publicitate Imobiliară Târgu Mureș

A. Partea I. Descrierea imobilului

TEREN Necunoscut

Adresa: Loc. Corunca, Jud. Mureș, Strada nr. 106

Nr. Crt	Nr cadastral Nr. topografic	Suprafața* (mp)	Observații / Referințe
A1	55031	1.825	Sector cadastral:2 Teren neimprejmuit;

B. Partea II. Proprietari și acte

Inscrieri privitoare la dreptul de proprietate și alte drepturi reale		Referințe
48478 / 08/07/2019		
Act Administrativ nr. 23, din 28/03/2019 emis de Consiliul Local Comuna Corunca (act administrativ nr 2634 din 09.04.2019, emis de Primaria Comunei Corunca, documentatie cadastrala avizata de OCPI Mures);		
B1	Inscrierea provizorie, drept de PROPRIETATE, dobandit prin Lege, cota actuala 1/1, cota initiala 1/1 1) COMUNA CORUNCA, CIF:16410414, (domeniu public)	A1

C. Partea III. SARCINI .

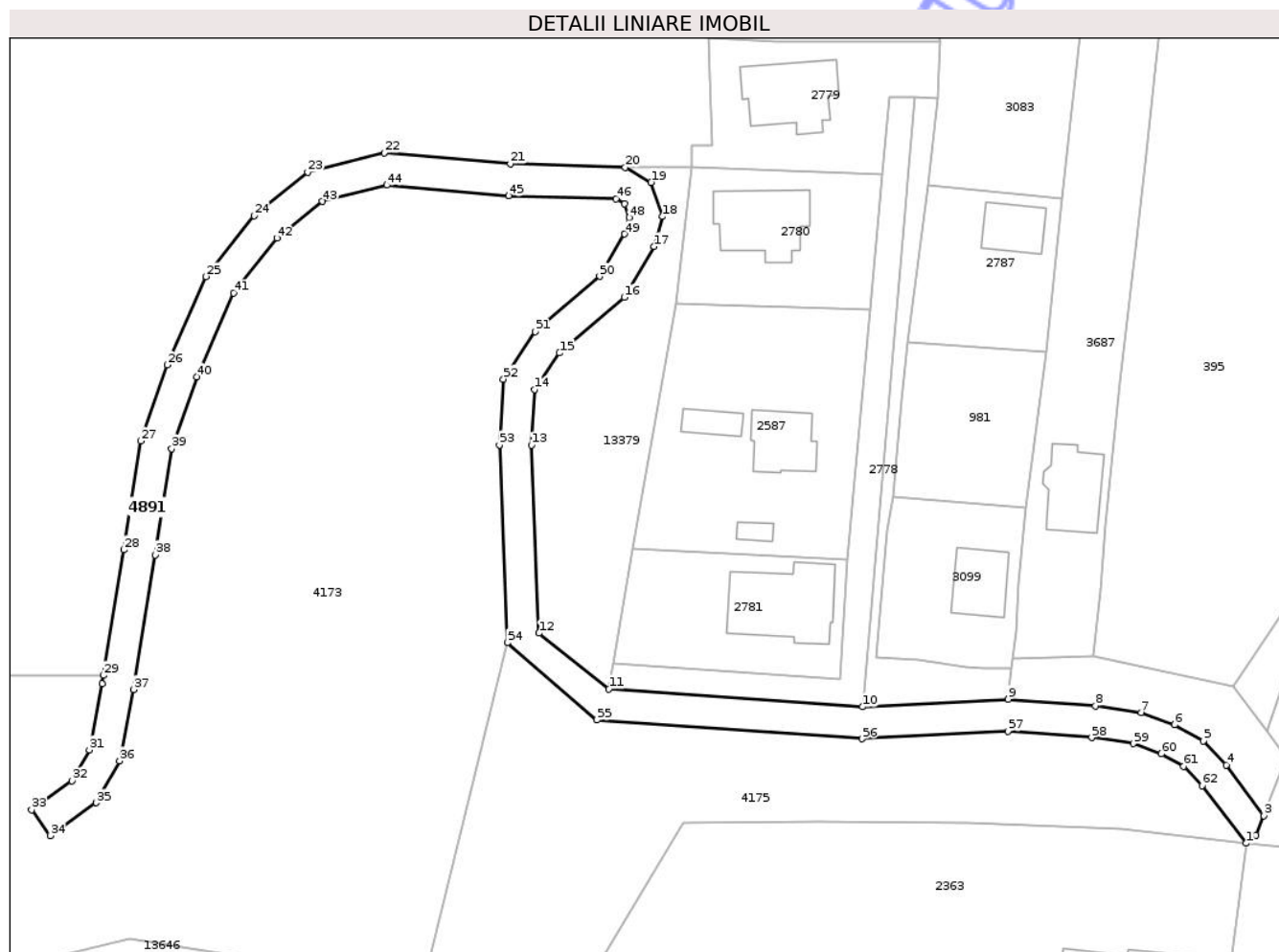
Inscrieri privind dezmembramintele dreptului de proprietate, drepturi reale de garanție și sarcini	Referințe
NU SUNT	

Anexa Nr. 1 La Partea I

Teren

Nr cadastral	Suprafața (mp)*	Observații / Referințe
55031	1.825	

* Suprafața este determinată în planul de proiecție Stereo 70.



Date referitoare la teren

Crt	Categorie folosință	Intravilan	Suprafața (mp)	Tarla	Parcelă	Nr. topo	Observații / Referințe
1	drum	DA	217	-	-	-	
2	drum	NU	1.608	-	-	-	

Lungime Segmente

1) Valorile lungimilor segmentelor sunt obținute din proiecție în plan.

Punct început	X / Y	Punct sfârșit	X / Y	Lungime segment
1	470.584,641 558.459,482	2	470.586,159 558.460,689	1.939
4	470.581,546 558.471,701	5	470.577,922 558.475,48	5.236
7	470.568,181 558.479,922	8	470.561,011 558.480,974	7.247
10	470.524,546 558.480,826	11	470.484,856 558.483,611	39.788
13	470.472,74 558.521,72	14	470.473,27 558.530,42	8.716
2	470.586,159 558.460,689	3	470.587,373 558.463,799	3.339
5	470.577,922 558.475,48	6	470.573,441 558.478,013	5.147
8	470.561,011 558.480,974	9	470.547,384 558.482,01	13.666
11	470.484,856 558.483,611	12	470.473,92 558.492,34	13.993
14	470.473,27 558.530,42	15	470.477,12 558.536,15	6.903
3	470.587,373 558.463,799	4	470.581,546 558.471,701	9.818
6	470.573,441 558.478,013	7	470.568,181 558.479,922	5.596
9	470.547,384 558.482,01	10	470.524,546 558.480,826	22.869
12	470.473,92 558.492,34	13	470.472,74 558.521,72	29.404
15	470.477,12 558.536,15	16	470.487,29 558.544,88	13.403

Punct început	X / Y	Punct sfârșit	X / Y	Lungime segment	Punct început	X / Y	Punct sfârșit	X / Y	Lungime segment	Punct început	X / Y	Punct sfârșit	X / Y	Lungime segment
16	470.487,29 558.544,88	17	470.491,96 558.552,8	9.194	17	470.491,96 558.552,8	18	470.493,28 558.557,51	4.891	18	470.493,28 558.557,51	19	470.491,46 558.562,84	5.632
19	470.491,46 558.562,84	20	470.487,43 558.565,21	4.675	20	470.487,43 558.565,21	21	470.469,45 558.565,73	17.988	21	470.469,45 558.565,73	22	470.449,69 558.567,47	19.836
22	470.449,69 558.567,47	23	470.437,74 558.564,43	12.331	23	470.437,74 558.564,43	24	470.429,31 558.557,66	10.812	24	470.429,31 558.557,66	25	470.421,8 558.548,12	12.141
25	470.421,8 558.548,12	26	470.415,7 558.534,29	15.116	26	470.415,7 558.534,29	27	470.411,55 558.522,4	12.593	27	470.411,55 558.522,4	28	470.408,9 558.505,36	17.245
28	470.408,9 558.505,36	29	470.405,778 558.485,712	19.894	29	470.405,778 558.485,712	30	470.405,57 558.484,4	1.328	30	470.405,57 558.484,4	31	470.403,54 558.474,08	10.518
31	470.403,54 558.474,08	32	470.400,81 558.469,22	5.574	32	470.400,81 558.469,22	33	470.394,5 558.464,72	7.75	33	470.394,5 558.464,72	34	470.397,4 558.460,65	4.997
34	470.397,4 558.460,65	35	470.404,62 558.465,8	8.869	35	470.404,62 558.465,8	36	470.408,29 558.472,33	7.491	36	470.408,29 558.472,33	37	470.410,49 558.483,53	11.414
37	470.410,49 558.483,53	38	470.413,84 558.504,58	21.315	38	470.413,84 558.504,58	39	470.416,42 558.521,19	16.809	39	470.416,42 558.521,19	40	470.420,35 558.532,45	11.926
40	470.420,35 558.532,45	41	470.426,12 558.545,53	14.296	41	470.426,12 558.545,53	42	470.432,88 558.554,12	10.931	42	470.432,88 558.554,12	43	470.440,02 558.559,85	9.155
43	470.440,02 558.559,85	44	470.450,1 558.562,41	10.4	44	470.450,1 558.562,41	45	470.469,16 558.560,73	19.134	45	470.469,16 558.560,73	46	470.486,01 558.560,25	16.857
46	470.486,01 558.560,25	47	470.487,33 558.559,47	1.533	47	470.487,33 558.559,47	48	470.488,04 558.557,36	2.226	48	470.488,04 558.557,36	49	470.487,32 558.554,77	2.688
49	470.487,32 558.554,77	50	470.483,41 558.548,14	7.697	50	470.483,41 558.548,14	51	470.473,34 558.539,5	13.269	51	470.473,34 558.539,5	52	470.468,37 558.532,08	8.931
52	470.468,37 558.532,08	53	470.467,74 558.521,78	10.319	53	470.467,74 558.521,78	54	470.468,97 558.490,85	30.954	54	470.468,97 558.490,85	55	470.482,962 558.478,752	18.497
55	470.482,962 558.478,752	56	470.524,501 558.475,817	41.643	56	470.524,501 558.475,817	57	470.547,323 558.477,0	22.853	57	470.547,323 558.477,0	58	470.560,458 558.476,002	13.173
58	470.560,458 558.476,002	59	470.566,952 558.475,049	6.564	59	470.566,952 558.475,049	60	470.571,343 558.473,455	4.671	60	470.571,343 558.473,455	61	470.574,822 558.471,489	3.996
61	470.574,822 558.471,489	62	470.577,713 558.468,473	4.178	62	470.577,713 558.468,473	1	470.584,641 558.459,482	11.351					

** Lungimile segmentelor sunt determinate în planul de proiecție Stereo 70 și sunt rotunjite la 1 milimetru.

*** Distanța dintre puncte este formată din segmente cumulate ce sunt mai mici decât valoarea 1 milimetru.

**DATE DESPRE IMOBILUL NR. 4892**

Oficiul de Cadastru și Publicitate Imobiliară MUREȘ
Biroul de Cadastru și Publicitate Imobiliară Târgu Mureș

A. Partea I. Descrierea imobilului

TEREN Intravilan

Adresa: Loc. Corunca, Jud. Mureș, Loc. Corunca, intravilan

Nr. Crt	Nr cadastral Nr. topografic	Suprafața* (mp)	Observații / Referințe
A1	55030	50	Sector cadastral:4 Teren împrejmuit;

B. Partea II. Proprietari și acte

Inscrieri privitoare la dreptul de proprietate și alte drepturi reale		Referințe
61472 / 02/09/2019		
Act Normativ nr. 23, din 28/03/2019 emis de Consiliul Local al Comunei Corunca (act administrativ nr 2648 din 09.04.2019, emis de Primaria Comunei Corunca, documentatie cadastrala avizata de OCPI Mures);		
B1	Inscrierea provizorie, drept de PROPRIETATE, dobandit prin Lege, cota actuala 1/1, cota initiala 1/1 1) COMUNA CORUNCA, CIF:16410414, (domeniu public)	A1

C. Partea III. SARCINI .

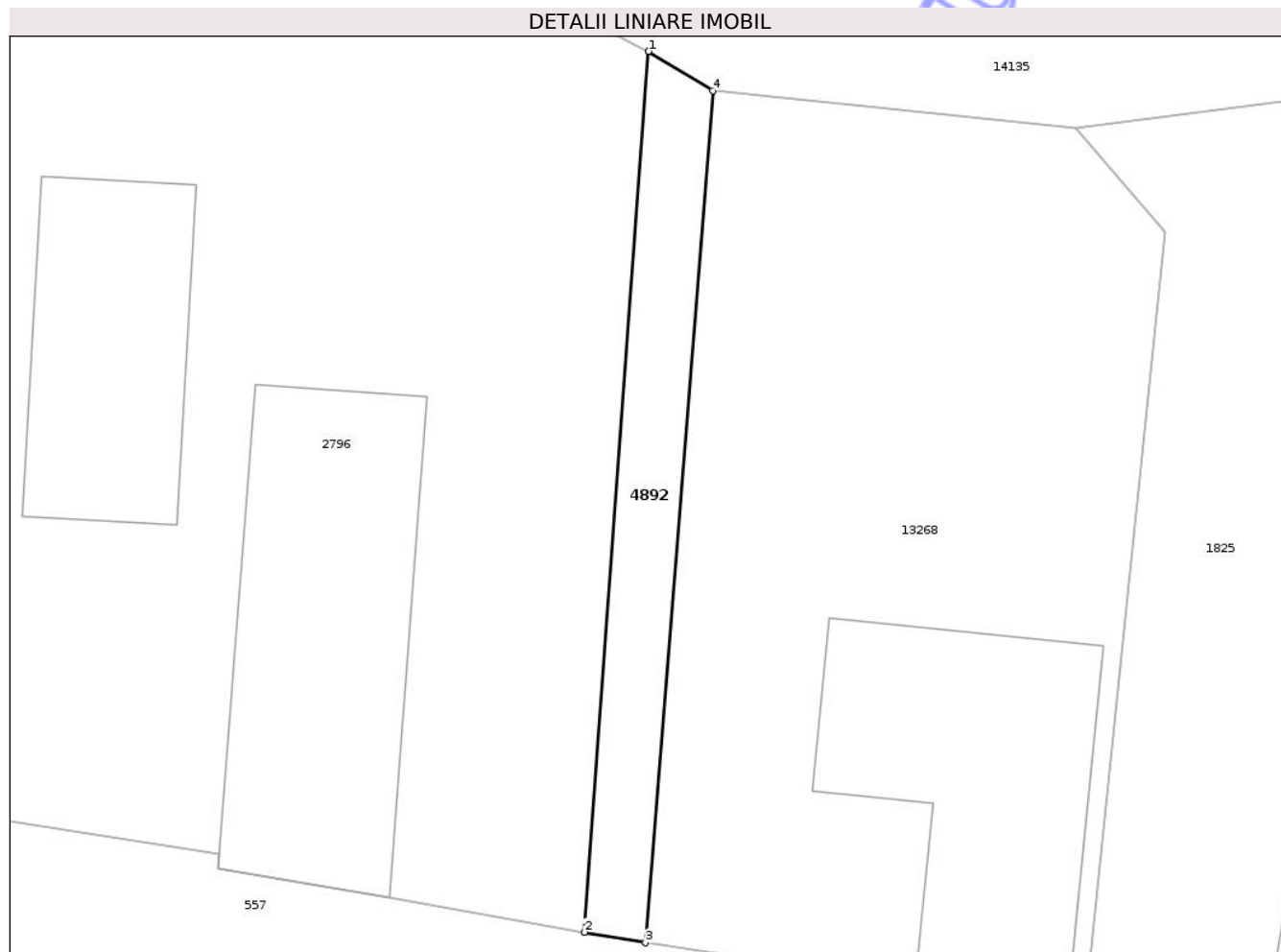
Inscrieri privind dezmembramintele dreptului de proprietate, drepturi reale de garanție și sarcini	Referințe
NU SUNT	

Anexa Nr. 1 La Partea I

Teren

Nr cadastral	Suprafața (mp)*	Observații / Referințe
55030	50	

* Suprafața este determinată în planul de proiecție Stereo 70.



Date referitoare la teren

Crt	Categorie folosință	Intra vilan	Suprafața (mp)	Tarla	Parcelă	Nr. topo	Observații / Referințe
1	neproductiv	DA	50	-	-	-	canal

Lungime Segmente

1) Valorile lungimilor segmentelor sunt obținute din proiecție în plan.

Punct început	X / Y	Punct sfârșit	X / Y	Lungime segment (** (m)
1	470.824,758 557.752,353	2	470.822,847 557.726,079	26.343
2	470.822,847 557.726,079	3	470.824,664 557.725,761	1.845
3	470.824,664 557.725,761	4	470.826,676 557.751,185	25.503
4	470.826,676 557.751,185	1	470.824,758 557.752,353	2.246

** Lungimile segmentelor sunt determinate în planul de proiecție Stereo 70 și sunt rotunjite la 1 milimetru.

*** Distanţa dintre puncte este formată din segmente cumulate ce sunt mai mici decât valoarea 1 milimetru.

Neutilizabil în Circuitul
Civil

**DATE DESPRE IMOBILUL NR. 4897**

Oficiul de Cadastru și Publicitate Imobiliară MUREȘ
Biroul de Cadastru și Publicitate Imobiliară Târgu Mureș

A. Partea I. Descrierea imobilului

TEREN Extravilan

Adresa: Nr. 22, Jud. Mureș, loc. Corunca

Nr. Crt	Nr cadastral Nr. topografic	Suprafața* (mp)	Observații / Referințe
A1	55023	1.974	Sector cadastral:12 Teren neimprejmuit;

B. Partea II. Proprietari și acte

Inscrieri privitoare la dreptul de proprietate și alte drepturi reale		Referințe
50531 / 17/07/2019		
Act Administrativ nr. 72588, din 19/06/2006 emis de CJSDPAT MURES (si documentatie cadastrala avizata de catre OCPI Mures);		
B1	Intabulare, drept de PROPRIETATE, dobandit prin Lege, cota actuala 1/1, cota initiala 1/1 1) BALAZS ANTAL	A1

C. Partea III. SARCINI .

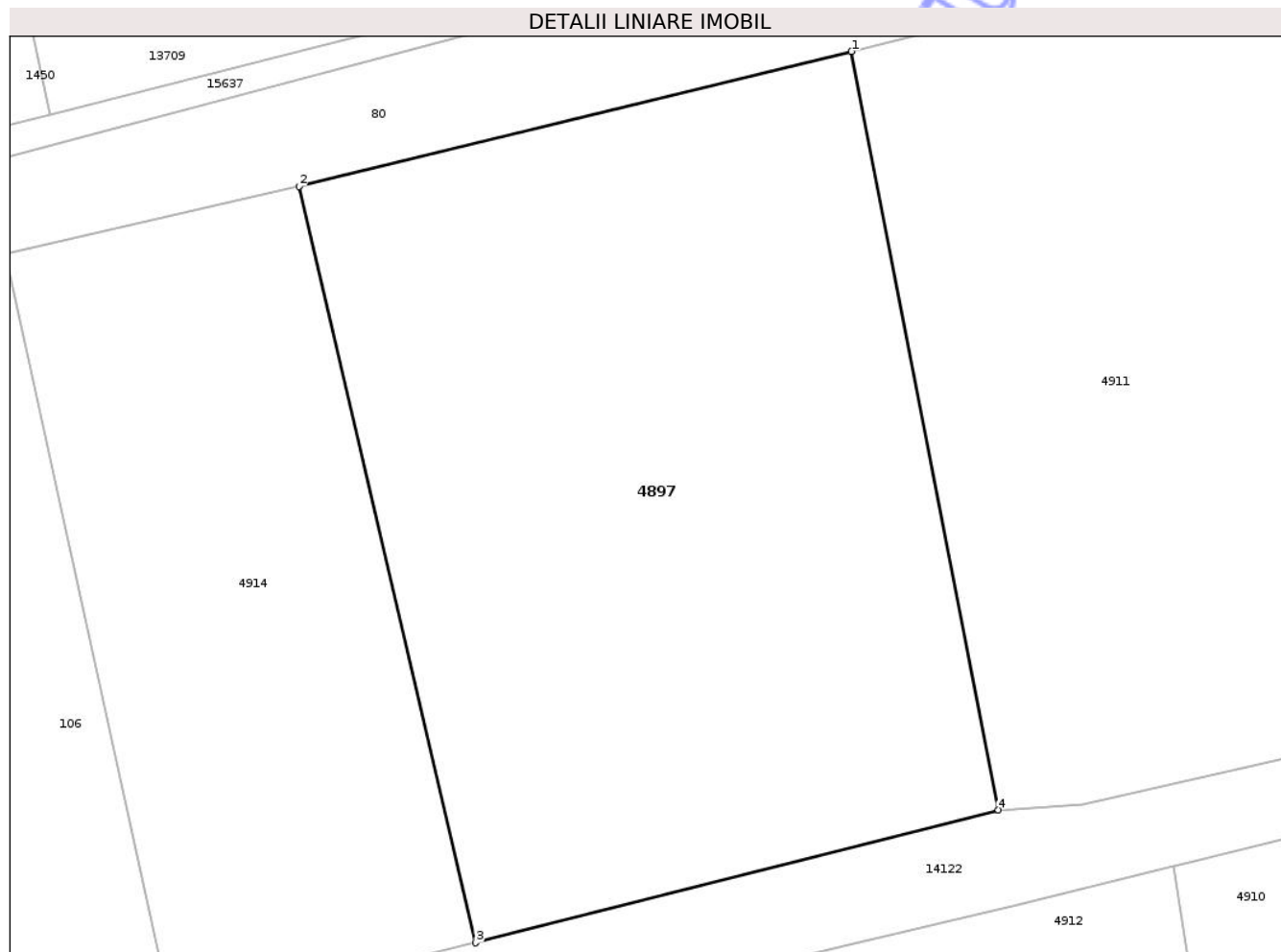
Inscrieri privind dezmembramintele dreptului de proprietate, drepturi reale de garanție și sarcini	Referințe
NU SUNT	

Anexa Nr. 1 La Partea I

Teren

Nr cadastral	Suprafața (mp)*	Observații / Referințe
55023	1.974	

* Suprafața este determinată în planul de proiecție Stereo 70.



Date referitoare la teren

Crt	Categorie folosință	Intra vilan	Suprafața (mp)	Tarla	Parcelă	Nr. topo	Observații / Referințe
1	faneata	NU	1.974	35	1108/7	-	

Lungime Segmente

1) Valorile lungimilor segmentelor sunt obținute din proiecție în plan.

Punct început	X / Y	Punct sfârșit	X / Y	Lungime segment (** (m)
1	472.407,728 557.913,304	2	472.370,226 557.904,161	38.6
2	472.370,226 557.904,161	3	472.382,22 557.852,873	52.672
3	472.382,22 557.852,873	4	472.417,7 557.861,882	36.606
4	472.417,7 557.861,882	1	472.407,728 557.913,304	52.38

** Lungimile segmentelor sunt determinate în planul de proiecție Stereo 70 și sunt rotunjite la 1 milimetru.

*** Distanţa dintre puncte este formată din segmente cumulate ce sunt mai mici decât valoarea 1 milimetru.

Neutilizabil în Circuitul
Civil

**DATE DESPRE IMOBILUL NR. 4898**

Oficiul de Cadastru și Publicitate Imobiliară MUREȘ
Biroul de Cadastru și Publicitate Imobiliară Târgu Mureș

A. Partea I. Descrierea imobilului

TEREN Intravilan

Adresa: Loc. Corunca, Jud. Mureș

Nr. Crt	Nr cadastral Nr. topografic	Suprafața* (mp)	Observații / Referințe
A1	55019	3.218	Sector cadastral:6 Teren neimprejmuit;

B. Partea II. Proprietari și acte

Inscrieri privitoare la dreptul de proprietate și alte drepturi reale	Referințe
54652 / 28/06/2022	
Act Notarial nr. 1067, din 27/06/2022 emis de NP Adorian Felix (CVC);	
B1	A1
Intabulare, drept de PROPRIETATE, dobândit prin Conventie, cota actuala 1/1, cota initiala 1/1	
1) ORMENISAN ALEXANDRU, si sotia	
2) ORMENISAN SANDA-BIANCA, (bun comun)	

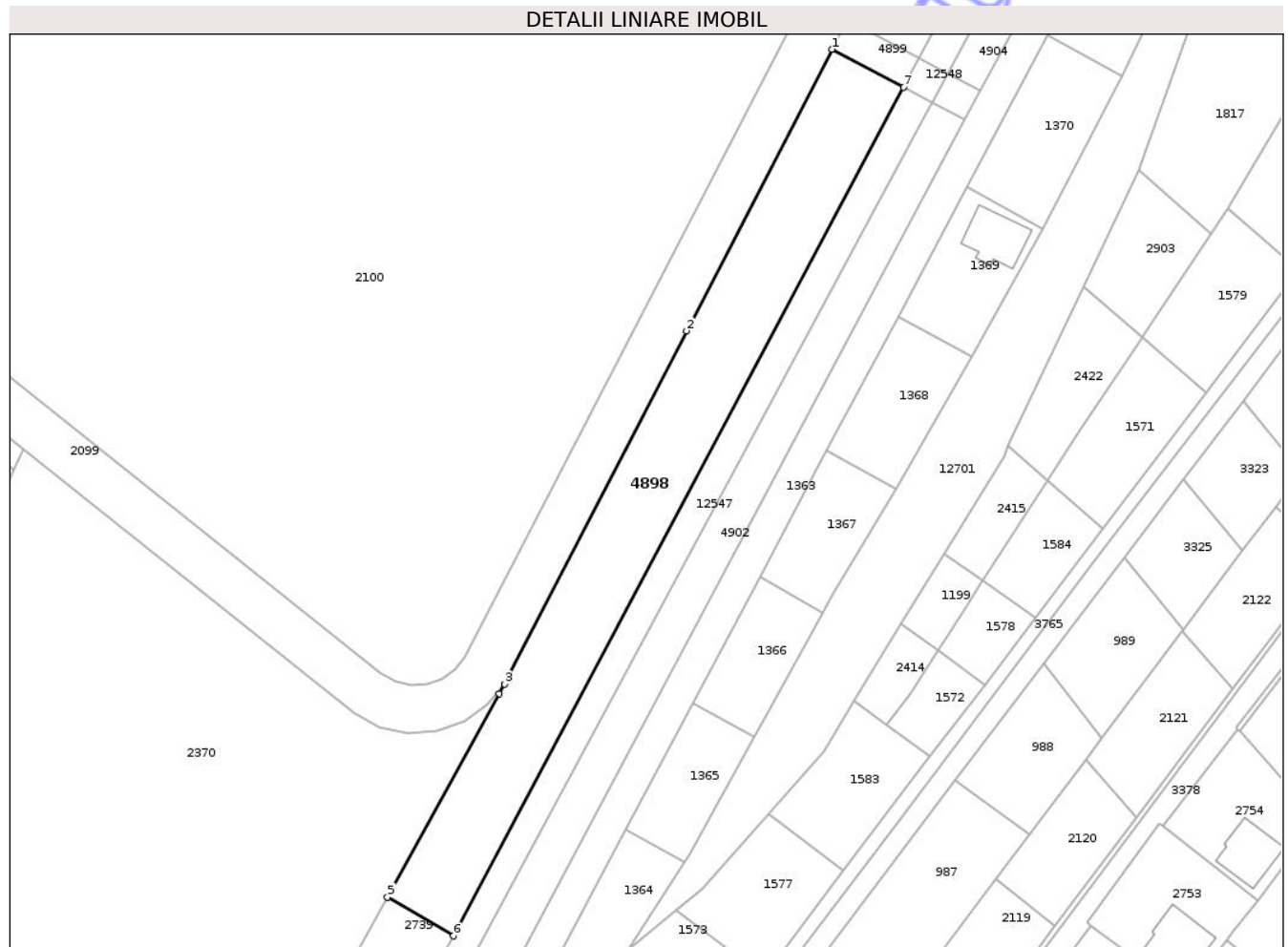
C. Partea III. SARCINI .

Inscrieri privind dezmembramintele dreptului de proprietate, drepturi reale de garanție și sarcini	Referințe
NU SUNT	

Teren

Nr cadastral	Suprafața (mp)*	Observații / Referințe
55019	3.218	

* Suprafața este determinată în planul de proiecție Stereo 70.



Date referitoare la teren

Crt	Categorie folosință	Intra vilan	Suprafața (mp)	Tarla	Parcelă	Nr. topo	Observații / Referințe
1	arabil	DA	3.218	-	-	-	

Lungime Segmente

1) Valorile lungimilor segmentelor sunt obținute din proiecție în plan.

Punct început	X / Y	Punct sfârșit	X / Y	Lungime segment (** (m)
1	470.105,805 556.926,09	2	470.075,306 556.867,034	66.467
2	470.075,306 556.867,034	3	470.037,054 556.792,987	83.344
3	470.037,054 556.792,987	4	470.036,008 556.790,964	2.277
4	470.036,008 556.790,964	5	470.012,54 556.748,305	48.688
5	470.012,54 556.748,305	6	470.026,316 556.740,151	16.008

Punct început	X / Y	Punct sfârșit	X / Y	Lungime segment (** (m)
6	470.026,316 556.740,151	7	470.120,801 556.918,129	201.503
7	470.120,801 556.918,129	1	470.105,805 556.926,09	16.978

** Lungimile segmentelor sunt determinate în planul de proiecție Stereo 70 și sunt rotunjite la 1 milimetru.

*** Distanța dintre puncte este formată din segmente cumulate ce sunt mai mici decât valoarea 1 milimetru.

Neutilizabil în Circuitul Civil

**DATE DESPRE IMOBILUL NR. 4900**

Oficiul de Cadastru și Publicitate Imobiliară MUREȘ
Biroul de Cadastru și Publicitate Imobiliară Târgu Mureș

A. Partea I. Descrierea imobilului

TEREN Intravilan

Adresa: Loc. Corunca, Jud. Mureș

Nr. Crt	Nr cadastral Nr. topografic	Suprafața* (mp)	Observații / Referințe
A1	55017	2.273	Sector cadastral:6 Teren neimprejmuit;

B. Partea II. Proprietari și acte

Inscrieri privitoare la dreptul de proprietate și alte drepturi reale	Referințe
64824 / 12/09/2019	
Act Notarial nr. 1971, din 18/05/2004 emis de BNP Ispas Stela;	
B1	A1
Intabulare, drept de PROPRIETATE, dobandit prin Conventie, cota actuala 1/1, cota initiala 1/1	
1) SALAT GEZA, si sotia	
2) SALAT ROZALIA	
Act Normativ nr. 17, din 07/03/2014 emis de Parlamentul Romaniei;	
B2	A1
Imobil aflat sub incidenta art.3 alin.(1) din Legea 17/2014, dobandit prin Lege	

C. Partea III. SARCINI .

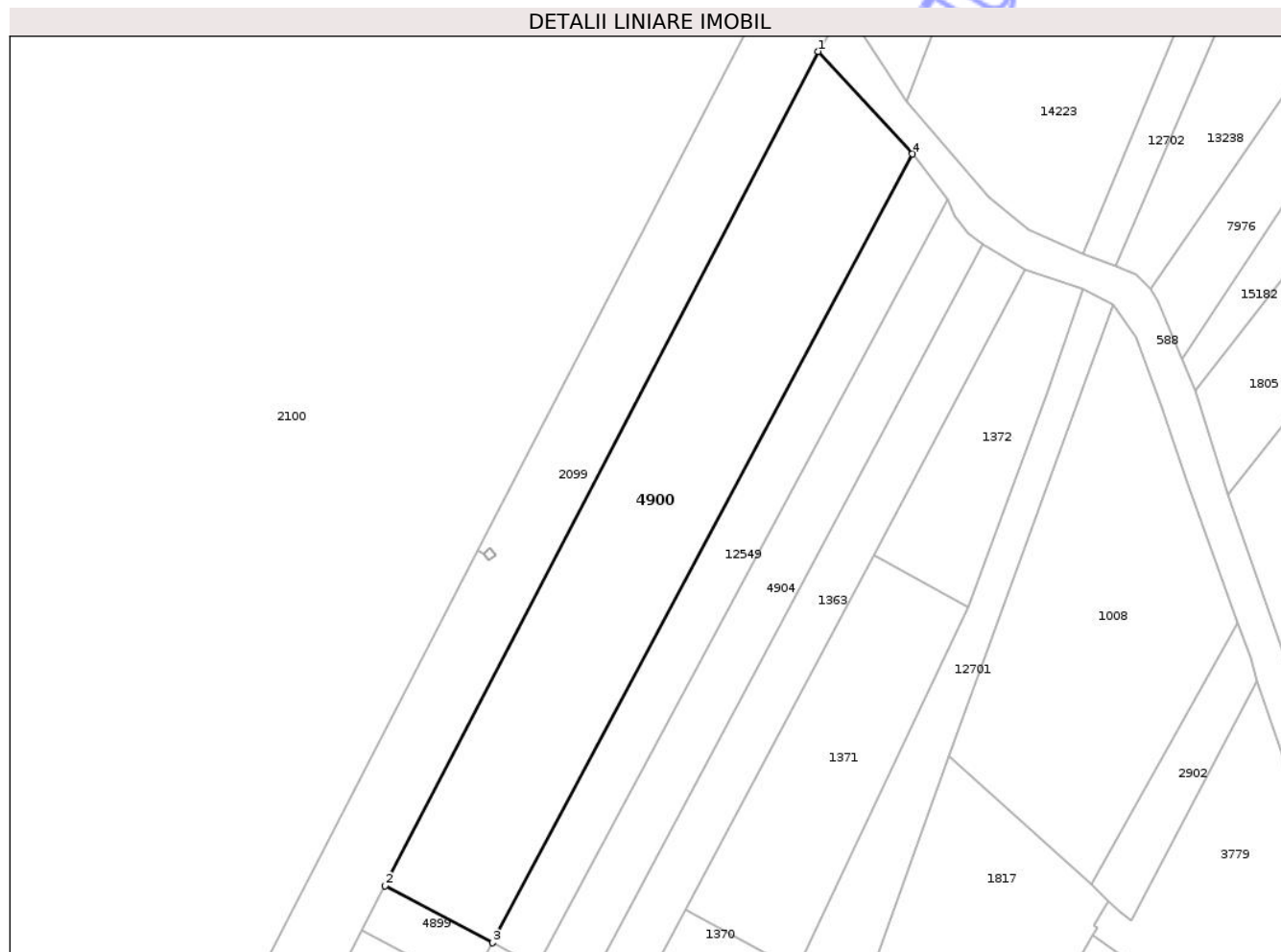
Inscrieri privind dezmembramintele dreptului de proprietate, drepturi reale de garanție și sarcini	Referințe
NU SUNT	

Anexa Nr. 1 La Partea I

Teren

Nr cadastral	Suprafața (mp)*	Observații / Referințe
55017	2.273	

* Suprafața este determinată în planul de proiecție Stereo 70.



Date referitoare la teren

Crt	Categorie folosință	Intra vilan	Suprafața (mp)	Tarla	Parcelă	Nr. topo	Observații / Referințe
1	arabil	DA	2.273	-	-	-	

Lungime Segmente

1) Valorile lungimilor segmentelor sunt obținute din proiecție în plan.

Punct început	X / Y	Punct sfârșit	X / Y	Lungime segment (** (m)
1	470.169,651 557.049,012	2	470.109,018 556.932,31	131.513
2	470.109,018 556.932,31	3	470.124,083 556.924,312	17.056
3	470.124,083 556.924,312	4	470.182,874 557.034,672	125.043
4	470.182,874 557.034,672	1	470.169,651 557.049,012	19.506

** Lungimile segmentelor sunt determinate în planul de proiecție Stereo 70 și sunt rotunjite la 1 milimetru.

*** Distanţa dintre puncte este formată din segmente cumulate ce sunt mai mici decât valoarea 1 milimetru.

Neutilizabil în Circuitul
Civil

**DATE DESPRE IMOBILUL NR. 4901**

Oficiul de Cadastru și Publicitate Imobiliară MUREȘ
Biroul de Cadastru și Publicitate Imobiliară Târgu Mureș

A. Partea I. Descrierea imobilului

TEREN Intravilan

Adresa: Loc. Corunca, Jud. Mureș

Nr. Crt	Nr cadastral Nr. topografic	Suprafața* (mp)	Observații / Referințe
A1	55016	70	Sector cadastral:2 Teren imprejmuit;

B. Partea II. Proprietari și acte

Inscrieri privitoare la dreptul de proprietate și alte drepturi reale	Referințe
52624 / 24/07/2019	
Hotarare Judecatoreasca nr. 3556, din 06/07/2015 emis de Judecatoria Tg.Mures (, raport de expertiza in dosar nr. 16294/320/2010 emis de ing. Misaras Flaviu, hotarare judecatoreasca nr /incheiere din 27.09.2017, emis de CURTEA DE APEL TARGU MURES;act notarial nr 1071 din 21.05.2019, emis de NP Gurghian Mariana; hotarare judecatoreasca nr /INCHEIERE din 05.09.2017, emis de JUDECATORIA TG. MURES;act notarial nr 1072 din 21.05.2019, emis de NP Gurghian Mariana;act notarial nr 1073 din 22.05.2019, emis de NP Gurghian Mariana, documentatia cadastrala avizata de catre OCPI Mures.;hotarare judecatoreasca nr 78/R din 22.06.2017, emis de Curtea de Apel Tg.Mures);	
B1	A1
Intabulare, drept de PROPRIETATE(cu titlul initial de dobandire-Contract De Vanzare-Cumparare nr. 3544, din 13/11/2008 emis de BNP Holbach Istvan-incheiere nr. 66738/14.11.2008), dobandit prin Conventie, cota actuala 1/1, cota initiala 1/1	
1) KOVACS PAL, si sotia	
2) KOVACS RITA-MARIA, (bun comun)	

C. Partea III. SARCINI .

Inscrieri privind dezmembramintele dreptului de proprietate, drepturi reale de garanție și sarcini	Referințe
NU SUNT	

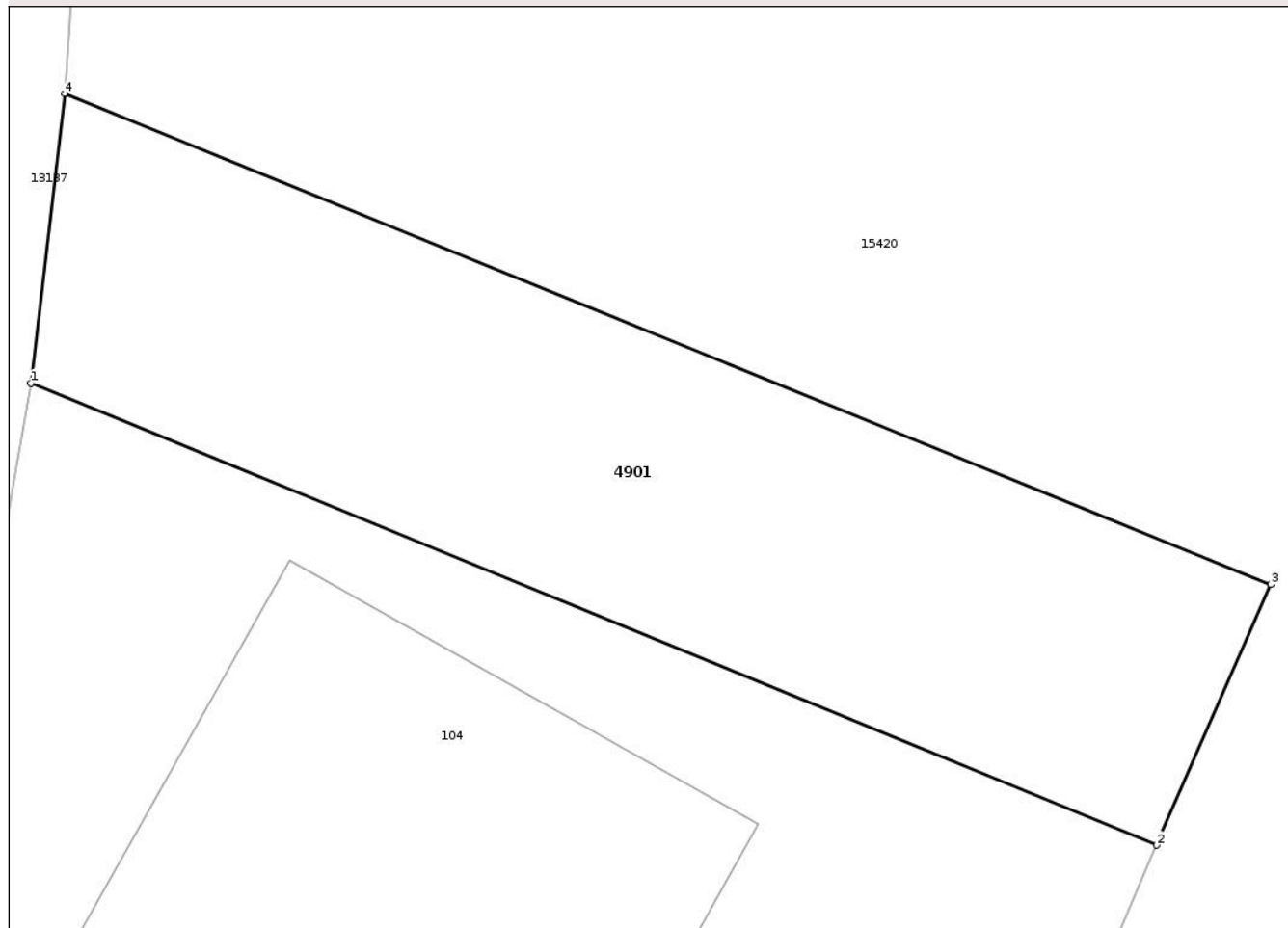
Anexa Nr. 1 La Partea I

Teren

Nr cadastral	Suprafața (mp)*	Observații / Referințe
55016	70	

* Suprafața este determinată în planul de proiecție Stereo 70.

DETALII LINIARE IMOBIL



Date referitoare la teren

Crt	Categorie folosință	Intra vilan	Suprafața (mp)	Tarla	Parcelă	Nr. topo	Observații / Referințe
1	curți constructii	DA	70	-	-	-	

Lungime Segmente

1) Valorile lungimilor segmentelor sunt obținute din proiecție în plan.

Punct început	X / Y	Punct sfârșit	X / Y	Lungime segment (** (m)
1	470.818,147 558.221,747	2	470.833,981 558.215,251	17.115
2	470.833,981 558.215,251	3	470.835,587 558.218,914	4.0
3	470.835,587 558.218,914	4	470.818,624 558.225,819	18.315
4	470.818,624 558.225,819	1	470.818,147 558.221,747	4.1

** Lungimile segmentelor sunt determinate în planul de proiecție Stereo 70 și sunt rotunjite la 1 milimetru.

*** Distanța dintre puncte este formată din segmente cumulate ce sunt mai mici decât valoarea 1 milimetru.

Neutilizabil în Circuitul
Civil

**DATE DESPRE IMOBILUL NR. 4902**

Oficiul de Cadastru și Publicitate Imobiliară MUREȘ
Biroul de Cadastru și Publicitate Imobiliară Târgu Mureș

A. Partea I. Descrierea imobilului

TEREN Necunoscut

Adresa: Loc. Corunca, Jud. Mureș

Nr. Crt	Nr cadastral Nr. topografic	Suprafața* (mp)	Observații / Referințe
A1	55015	2.554	Sector cadastral:6 Teren neimprejmuit;

B. Partea II. Proprietari și acte

Inscrieri privitoare la dreptul de proprietate și alte drepturi reale		Referințe
64818 / 12/09/2019		
Act Administrativ nr. 169270, din 19/12/2007 emis de CJSAPT MUREȘ (emis de Comisia Judeteana pentru Stabilirea Dreptului de Proprietate asupra Terenurilor, act administrativ nr. 53384/20.09.2013 emis de OCPI Mures);		
B1	Imobil aflat sub incidenta art.3 alin.(1) din Legea 17/2014	A1
61059 / 11/07/2023		
Act Notarial nr. 2739, din 10/07/2023 emis de N.P. HOLBACH ANNA-MARIA;		
B2	Intabulare, drept de PROPRIETATE, dobandit prin Conventie, cota actuala 100/2554, cota initiala 100/2554 1) ORMENISAN ALEXANDRU , (bun propriu)	A1
64051 / 21/07/2023		
Act Notarial nr. 3024, din 20/07/2023 emis de N.P. HOLBACH ANNA-MARIA;		
B3	Intabulare, drept de PROPRIETATE, dobandit prin Succesiune, cota actuala 2454/2554, cota initiala 2454/2554 1) ORMENISAN ALEXANDRU , cas. cu 2) ORMENISAN SANDA-BIANCA , (bun comun)	A1

C. Partea III. SARCINI .

Inscrieri privind dezmembramintele dreptului de proprietate, drepturi reale de garanție și sarcini	Referințe
NU SUNT	

Punct început	X / Y	Punct sfârșit	X / Y	Lungime segment (** (m)
5	469.988,271 556.639,717	6	469.991,391 556.645,456	6.532
6	469.991,391 556.645,456	7	470.035,555 556.726,691	92.464
7	470.035,555 556.726,691	8	470.133,736 556.911,25	209.049
8	470.133,736 556.911,25	1	470.126,906 556.914,889	7.739

** Lungimile segmentelor sunt determinate în planul de proiecție Stereo 70 și sunt rotunjite la 1 milimetru.

*** Distanța dintre puncte este formată din segmente cumulate ce sunt mai mici decât valoarea 1 milimetru.

Neutilizabil în Circuitul Civil

**DATE DESPRE IMOBILUL NR. 4904**

Oficiul de Cadastru și Publicitate Imobiliară MUREȘ
Biroul de Cadastru și Publicitate Imobiliară Târgu Mureș

A. Partea I. Descrierea imobilului

TEREN Intravilan

Adresa: Loc. Corunca, Jud. Mureș

Nr. Crt	Nr cadastral Nr. topografic	Suprafața* (mp)	Observații / Referințe
A1	55013	892	Sector cadastral:6 Teren neimprejmuit;

B. Partea II. Proprietari și acte

Inscrieri privitoare la dreptul de proprietate și alte drepturi reale	Referințe
64047 / 21/07/2023	
Act Notarial nr. 3025, din 20/07/2023 emis de N.P. HOLBACH ANNA-MARIA (adv);	
B1	A1
Intabulare, drept de PROPRIETATE, dobandit prin Conventie, cota actuala 1/1, cota initiala 1/1	
1) TOROK CRISTINA, cas.cu	
2) TOROK LUCIAN-TIBERIU, (bun comun)	

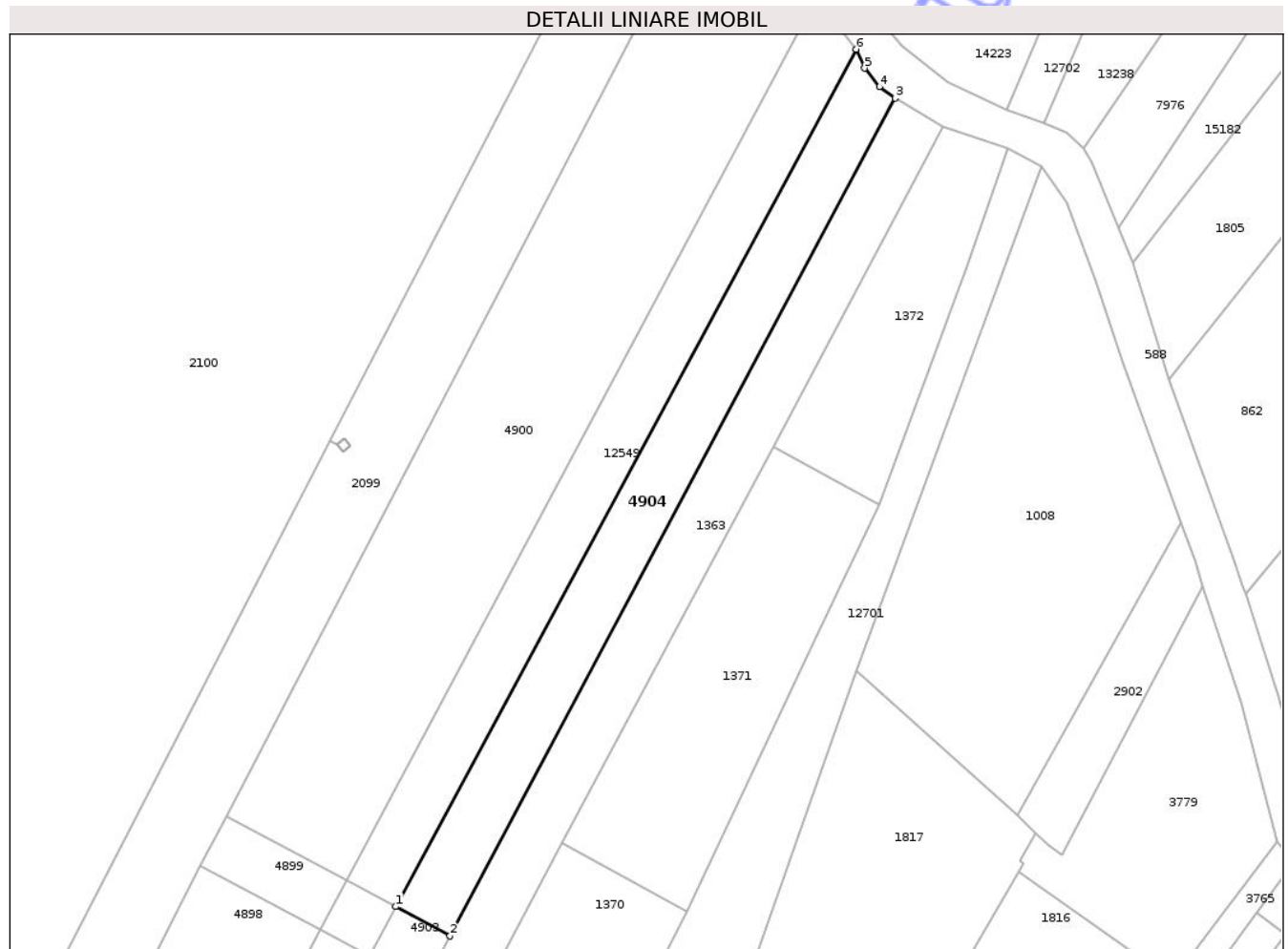
C. Partea III. SARCINI .

Inscrieri privind dezmembramintele dreptului de proprietate, drepturi reale de garanție și sarcini	Referințe
NU SUNT	

Teren

Nr cadastral	Suprafața (mp)*	Observații / Referințe
55013	892	

* Suprafața este determinată în planul de proiecție Stereo 70.



Date referitoare la teren

Crt	Categorie folosință	Intravilan	Suprafața (mp)	Tarla	Parcelă	Nr. topo	Observații / Referințe
1	arabil	DA	892	-	-	-	

Lungime Segmente

1) Valorile lungimilor segmentelor sunt obținute din proiecție în plan.

Punct început	X / Y	Punct sfârșit	X / Y	Lungime segment (** (m)
1	470.130,22 556.921,055	2	470.136,993 556.917,372	7.71
2	470.136,993 556.917,372	3	470.192,711 557.022,109	118.635
3	470.192,711 557.022,109	4	470.190,748 557.023,525	2.42
4	470.190,748 557.023,525	5	470.188,884 557.025,863	2.99
5	470.188,884 557.025,863	6	470.187,814 557.028,227	2.595

Punct început	X / Y	Punct sfârșit	X / Y	Lungime segment (** (m)
6	470.187,814 557.028,227	1	470.130,22 556.921,055	121.667

** Lungimile segmentelor sunt determinate în planul de proiecție Stereo 70 și sunt rotunjite la 1 milimetru.

*** Distanța dintre puncte este formată din segmente cumulate ce sunt mai mici decât valoarea 1 milimetru.

Neutilizabil în Circuitul Civil

**DATE DESPRE IMOBILUL NR. 4905**

Oficiul de Cadastru și Publicitate Imobiliară MUREȘ
Biroul de Cadastru și Publicitate Imobiliară Târgu Mureș

A. Partea I. Descrierea imobilului

TEREN Intravilan

Adresa: Loc. Bozeni, Jud. Mureș

Nr. Crt.	Nr cadastral Nr. topografic	Suprafața* (mp)	Observații / Referințe
A1	55012	12	Sector cadastral:13 Teren neimprejmuit;

B. Partea II. Proprietari și acte

Inscrieri privitoare la dreptul de proprietate și alte drepturi reale		Referințe
55051 / 05/08/2019		
Act Notarial nr. 1502, din 14/08/2013 emis de NP Suceava Daniela Florina;		
B1	Intabulare, drept de PROPRIETATE, dobandit prin Conventie, cota actuala 713/1793, cota initiala 713/1793 1) FARCAS VASILE, cas.cu 2) FARCAS MARIA, (bun comun)	A1
Act Notarial nr. 971, din 02/09/2014 emis de N.P. Baculea Andrei - Paul;		
B2	Intabulare, drept de PROPRIETATE, dobandit prin Conventie, cota actuala 713/1793, cota initiala 713/1793 1) FARCAS VASILE, cas.cu 2) FARCAS MARIA, (bun comun)	A1
Act Notarial nr. 3073, din 28/12/2016 emis de NP MOLDOVAN-PETRUT LUMINITA;		
B3	Intabulare, drept de PROPRIETATE, dobandit prin Conventie, cota actuala 367/1793, cota initiala 367/1793 1) FARCAS MARIA, (bun comun) 2) FARCAS VASILE, cas.cu	A1

C. Partea III. SARCINI

Inscrieri privind dezmembramintele dreptului de proprietate, drepturi reale de garanție și sarcini		Referințe
55051 / 05/08/2019		
Act Notarial nr. 1510, din 22/12/2015 emis de NP Baculea Andrei Paul;		
C1	Intabulare, drept de SERVITUTEDE TRECERE, in favoarea imobilului inscris in CFE nr. 53451 Corunca	A1

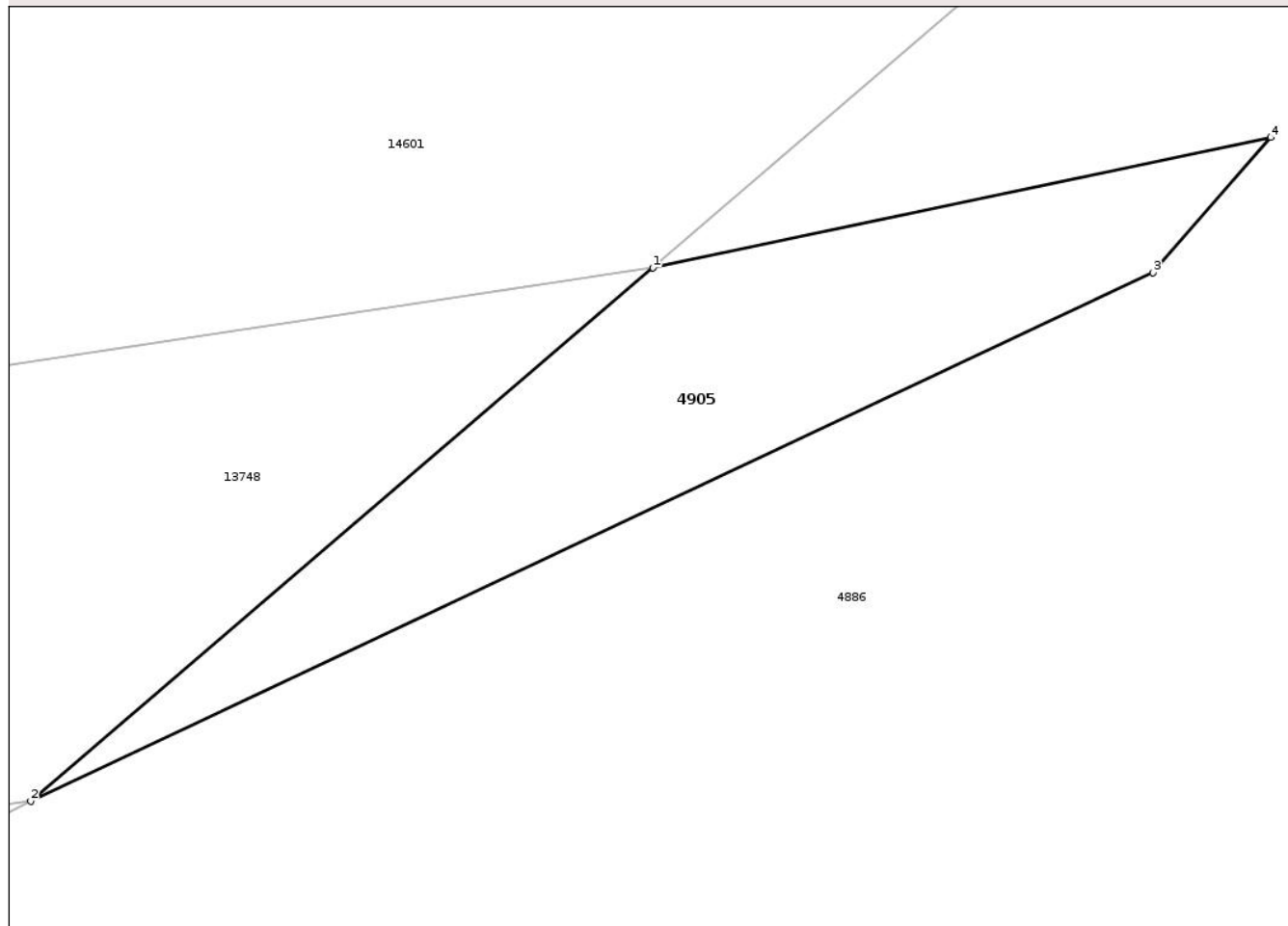
Anexa Nr. 1 La Partea I

Teren

Nr cadastral	Suprafața (mp)*	Observații / Referințe
55012	12	

* Suprafața este determinată în planul de proiecție Stereo 70.

DETALII LINIARE IMOBIL



Date referitoare la teren

Crt	Categorie folosință	Intra vilan	Suprafața (mp)	Tarla	Parcelă	Nr. topo	Observații / Referințe
1	drum	DA	12	-	-	-	

Lungime Segmente

1) Valorile lungimilor segmentelor sunt obținute din proiecție în plan.

Punct început	X / Y	Punct sfârșit	X / Y	Lungime segment (** (m)
1	474.411,357 559.107,588	2	474.406,214 559.103,181	6.773
2	474.406,214 559.103,181	3	474.415,492 559.107,548	10.254
3	474.415,492 559.107,548	4	474.416,467 559.108,664	1.482
4	474.416,467 559.108,664	1	474.411,357 559.107,588	5.222

** Lungimile segmentelor sunt determinate în planul de proiecție Stereo 70 și sunt rotunjite la 1 milimetru.

*** Distanţa dintre puncte este formată din segmente cumulate ce sunt mai mici decât valoarea 1 milimetru.

Neutilizabil în Circuitul
Civil

**DATE DESPRE IMOBILUL NR. 4908**

Oficiul de Cadastru și Publicitate Imobiliară MUREȘ
Biroul de Cadastru și Publicitate Imobiliară Târgu Mureș

A. Partea I. Descrierea imobilului

TEREN Extravilan

Adresa: Jud. Mureș

Nr. Crt	Nr cadastral Nr. topografic	Suprafața* (mp)	Observații / Referințe
A1	55009	800	Sector cadastral:12 Teren neimprejmuit;

B. Partea II. Proprietari și acte

Inscrieri privitoare la dreptul de proprietate și alte drepturi reale		Referințe
63379 / 06/09/2019		
Act Notarial nr. 1169, din 28/02/2019 emis de NP HOLBACH ANNA-MARIA (act notarial nr 38 din 13.03.2019, emis de NP HOLBACH ANNA-MARIA);		
B1	Intabulare, drept de PROPRIETATE, dobandit prin Conventie, cota actuala 402/11300, cota initiala 402/11300 1) SZABO ARPAD	A1
B2	Intabulare, drept de PROPRIETATE, dobandit prin Conventie, cota actuala 402/11300, cota initiala 402/11300 1) TAKACS ADRIENN	A1
Act Notarial nr. 5324, din 05/09/2019 emis de NP HOLBACH ANNA-MARIA;		
B3	Intabulare, drept de PROPRIETATE, dobandit prin Conventie, cota actuala 5248/11300, cota initiala 5248/11300 1) SZABO ARPAD	A1
B4	Intabulare, drept de PROPRIETATE, dobandit prin Conventie, cota actuala 5248/11300, cota initiala 5248/11300 1) TAKACS ADRIENN	A1

C. Partea III. SARCINI .

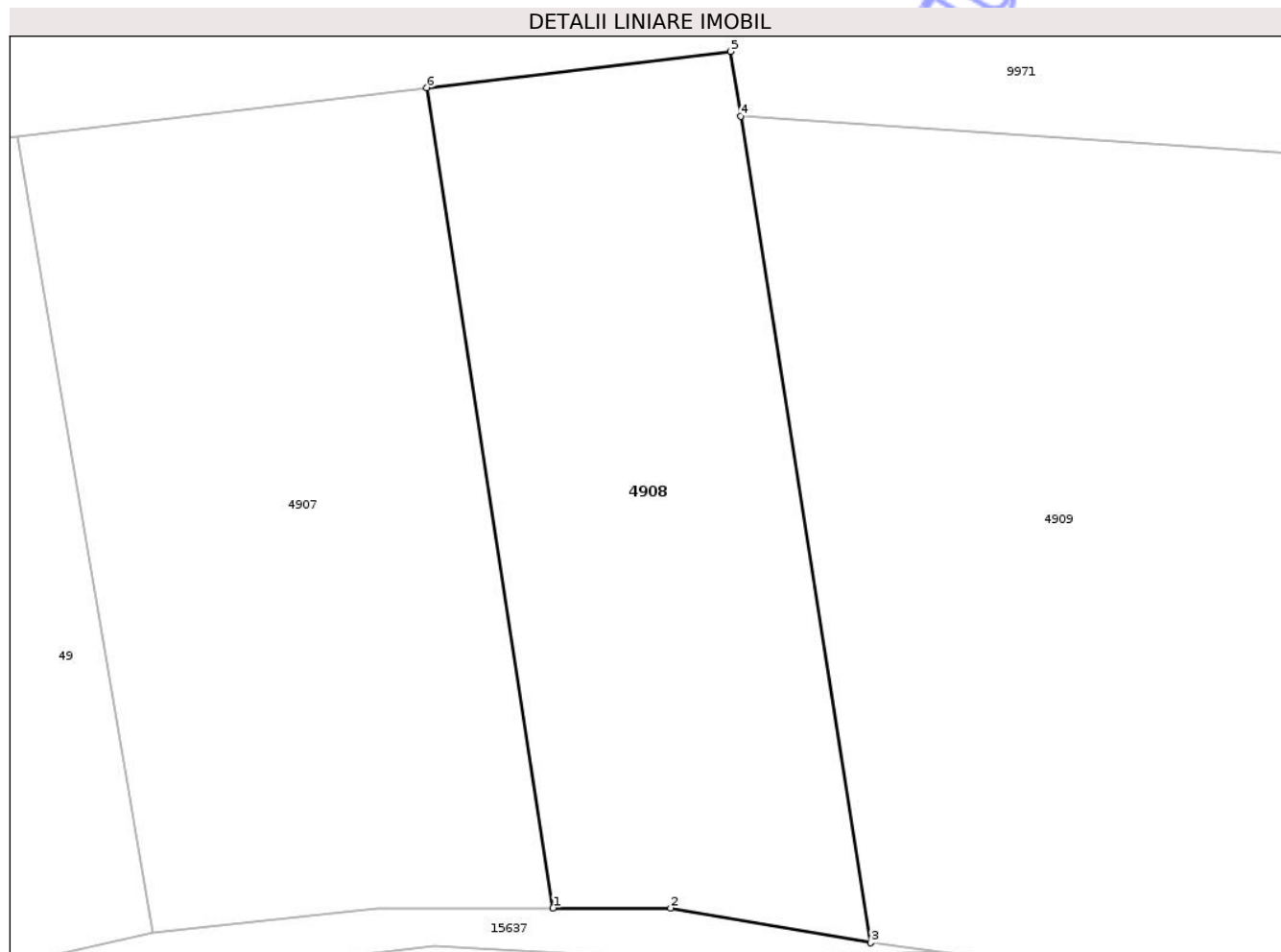
Inscrieri privind dezmembramintele dreptului de proprietate, drepturi reale de garanție și sarcini	Referințe
NU SUNT	

Anexa Nr. 1 La Partea I

Teren

Nr cadastral	Suprafața (mp)*	Observații / Referințe
55009	800	

* Suprafața este determinată în planul de proiecție Stereo 70.



Date referitoare la teren

Crt	Categorie folosință	Intra vilan	Suprafața (mp)	Tarla	Parcelă	Nr. topo	Observații / Referințe
1	arabil	NU	800	-	A.1166/31	-	

Lungime Segmente

1) Valorile lungimilor segmentelor sunt obținute din proiecție în plan.

Punct început	X / Y	Punct sfârșit	X / Y	Lungime segment (** (m)
1	472.541,433 557.951,865	2	472.547,909 557.951,865	6.476
2	472.547,909 557.951,865	3	472.558,924 557.949,944	11.181
3	472.558,924 557.949,944	4	472.551,769 557.995,436	46.051
4	472.551,769 557.995,436	5	472.551,207 557.999,007	3.615
5	472.551,207 557.999,007	6	472.534,481 557.997,018	16.844

Punct început	X / Y	Punct sfârșit	X / Y	Lungime segment (** (m)
6	472.534,481 557.997,018	1	472.541,433 557.951,865	45.685

** Lungimile segmentelor sunt determinate în planul de proiecție Stereo 70 și sunt rotunjite la 1 milimetru.

*** Distanța dintre puncte este formată din segmente cumulate ce sunt mai mici decât valoarea 1 milimetru.

Neutilizabil în Circuitul Civil

**DATE DESPRE IMOBILUL NR. 4909**

Oficiul de Cadastru și Publicitate Imobiliară MUREȘ
Biroul de Cadastru și Publicitate Imobiliară Târgu Mureș

A. Partea I. Descrierea imobilului

TEREN Extravilan

Adresa: Jud. Mureș

Nr. Crt	Nr cadastral Nr. topografic	Suprafața* (mp)	Observații / Referințe
A1	55008	9.500	Sector cadastral:12 Teren neimprejmuit;

B. Partea II. Proprietari și acte

Inscrieri privitoare la dreptul de proprietate și alte drepturi reale	Referințe
63379 / 06/09/2019	
Act Notarial nr. 674, din 23/02/2007 emis de notar public Albulescu Felicia Doinita;	
B1	Intabulare, drept de PROPRIETATE, dobandit prin Conventie, cota actuala 10105/13500, cota initiala 1/1 1) EVERDINGEN VAN ERZSEBET , (CETATEAN ROMANO-OLANDEZ, CAS. CU TEUNIS VAN EVERDINGEN - CETATEAN OLANDEZ) - (BUN PROPRIU);
Act Notarial nr. 590, din 30/07/2018 emis de NP ALBULESCU MARCELA FELICIA;	
B2	Intabulare, drept de PROPRIETATE, dobandit prin Conventie, cota actuala 14006000/152550000, cota initiala 2200/13500 1) VAN EVERDINGEN ERZSEBET
Act Notarial nr. 5324, din 05/09/2019 emis de NP HOLBACH ANNA-MARIA;	
B3	Intabulare, drept de PROPRIETATE, dobandit prin Conventie, cota actuala 48715/305100, cota initiala 48715/305100 1) VAN EVERDINGEN ERZSEBET

C. Partea III. SARCINI .

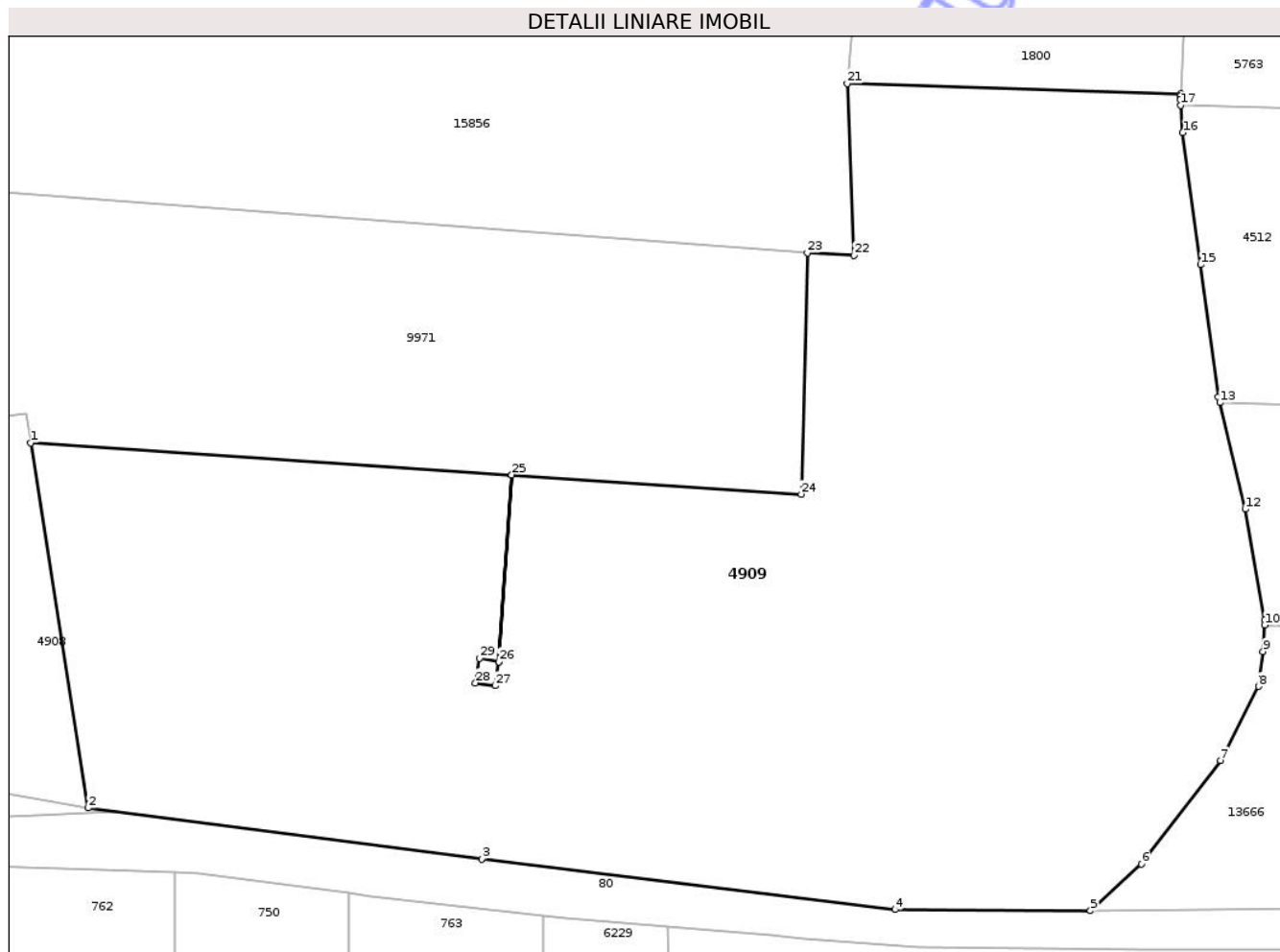
Inscrieri privind dezmembramintele dreptului de proprietate, drepturi reale de garanție și sarcini	Referințe
NU SUNT	

Anexa Nr. 1 La Partea I

Teren

Nr cadastral	Suprafața (mp)*	Observații / Referințe
55008	9.500	

* Suprafața este determinată în planul de proiecție Stereo 70.



Date referitoare la teren

Crt	Categorie folosință	Intravilan	Suprafața (mp)	Tarla	Parcelă	Nr. topo	Observații / Referințe
1	arabil	NU	9.500	-	A.1166/31	-	

Lungime Segmente

1) Valorile lungimilor segmentelor sunt obținute din proiecție în plan.

Punct început	X / Y	Punct sfârșit	X / Y	Lungime segment (** (m))
1	472.551,769 557.995,436	2	472.558,924 557.949,944	46.051
3	472.608,014 557.943,604	4	472.659,581 557.937,287	51.952
5	472.683,938 557.937,14	6	472.690,297 557.942,95	8.614
7	472.700,147 557.955,85	8	472.704,887 557.965,1	10.394
9	472.705,479 557.969,437	10	472.705,645 557.972,728	3.295

Punct început	X / Y	Punct sfârșit	X / Y	Lungime segment (** (m))
2	472.558,924 557.949,944	3	472.608,014 557.943,604	49.498
4	472.659,581 557.937,287	5	472.683,938 557.937,14	24.357
6	472.690,297 557.942,95	7	472.700,147 557.955,85	16.231
8	472.704,887 557.965,1	9	472.705,479 557.969,437	4.377
10	472.705,645 557.972,728	11	472.705,677 557.973,36	0.633

Punct început	X / Y	Punct sfârșit	X / Y	Lungime segment (** (m))
11	472.705,677 557.973,36	12	472.703,237 557.987,18	14.034
13	472.700,076 558.000,433	14	472.699,903 558.001,157	0.744
15	472.697,68 558.017,616	16	472.695,457 558.034,075	16.608
17	472.695,219 558.037,461	18	472.695,165 558.038,228	0.769
19	472.695,15 558.038,568	20	472.695,168 558.038,904	0.336
21	472.653,61 558.040,199	22	472.654,418 558.018,78	21.434
23	472.648,647 558.019,09	24	472.647,885 557.989,027	30.073
25	472.611,742 557.991,437	26	472.610,189 557.968,157	23.332
27	472.609,694 557.965,166	28	472.607,221 557.965,516	2.498
29	472.607,741 557.968,593	30	472.610,185 557.968,158	2.482
31	472.611,738 557.991,437	1	472.551,769 557.995,436	60.102

Punct început	X / Y	Punct sfârșit	X / Y	Lungime segment (** (m))
12	472.703,237 557.987,18	13	472.700,076 558.000,433	13.625
14	472.699,903 558.001,157	15	472.697,68 558.017,616	16.608
16	472.695,457 558.034,075	17	472.695,219 558.037,461	3.394
18	472.695,165 558.038,228	19	472.695,15 558.038,568	0.34
20	472.695,168 558.038,904	21	472.653,61 558.040,199	41.578
22	472.654,418 558.018,78	23	472.648,647 558.019,09	5.779
24	472.647,885 557.989,027	25	472.611,742 557.991,437	36.223
26	472.610,189 557.968,157	27	472.609,694 557.965,166	3.032
28	472.607,221 557.965,516	29	472.607,741 557.968,593	3.121
30	472.610,185 557.968,158	31	472.611,738 557.991,437	23.331

** Lungimile segmentelor sunt determinate în planul de proiecție Stereo 70 și sunt rotunjite la 1 milimetru.

*** Distanța dintre puncte este formată din segmente cumulate ce sunt mai mici decât valoarea 1 milimetru.

**DATE DESPRE IMOBILUL NR. 4911**

Oficiul de Cadastru și Publicitate Imobiliară MUREȘ
Biroul de Cadastru și Publicitate Imobiliară Târgu Mureș

A. Partea I. Descrierea imobilului

TEREN Extravilan

Adresa: Nr. 24, Jud. Mureș, loc. Corunca

Nr. Crt	Nr cadastral Nr. topografic	Suprafața* (mp)	Observații / Referințe
A1	55006	3.501	Sector cadastral:12 Teren neimprejmuit;

B. Partea II. Proprietari și acte

Inscrieri privitoare la dreptul de proprietate și alte drepturi reale		Referințe
50537 / 17/07/2019		
Act Administrativ nr. 72295, din 25/08/2003 emis de CJSDPAT MURES (documentatie cadastrala avizata de OCPI Mures);		
B1	Intabulare, drept de PROPRIETATE, dobandit prin Lege, cota actuala 1/1, cota initiala 1/1 1) KIRALY ADALBERT 2) GYORGY EMMA 3) KIRALY ARPAD 4) KIRALY ERNEST 5) KIRALY FRANCISC 6) KOVACS MAGDALENA 7) OSZVATH MARGARETA 8) SIKLODI LUJZSA 9) OLCSVORI EMMA, (cote nedeterminate)	A1

C. Partea III. SARCINI .

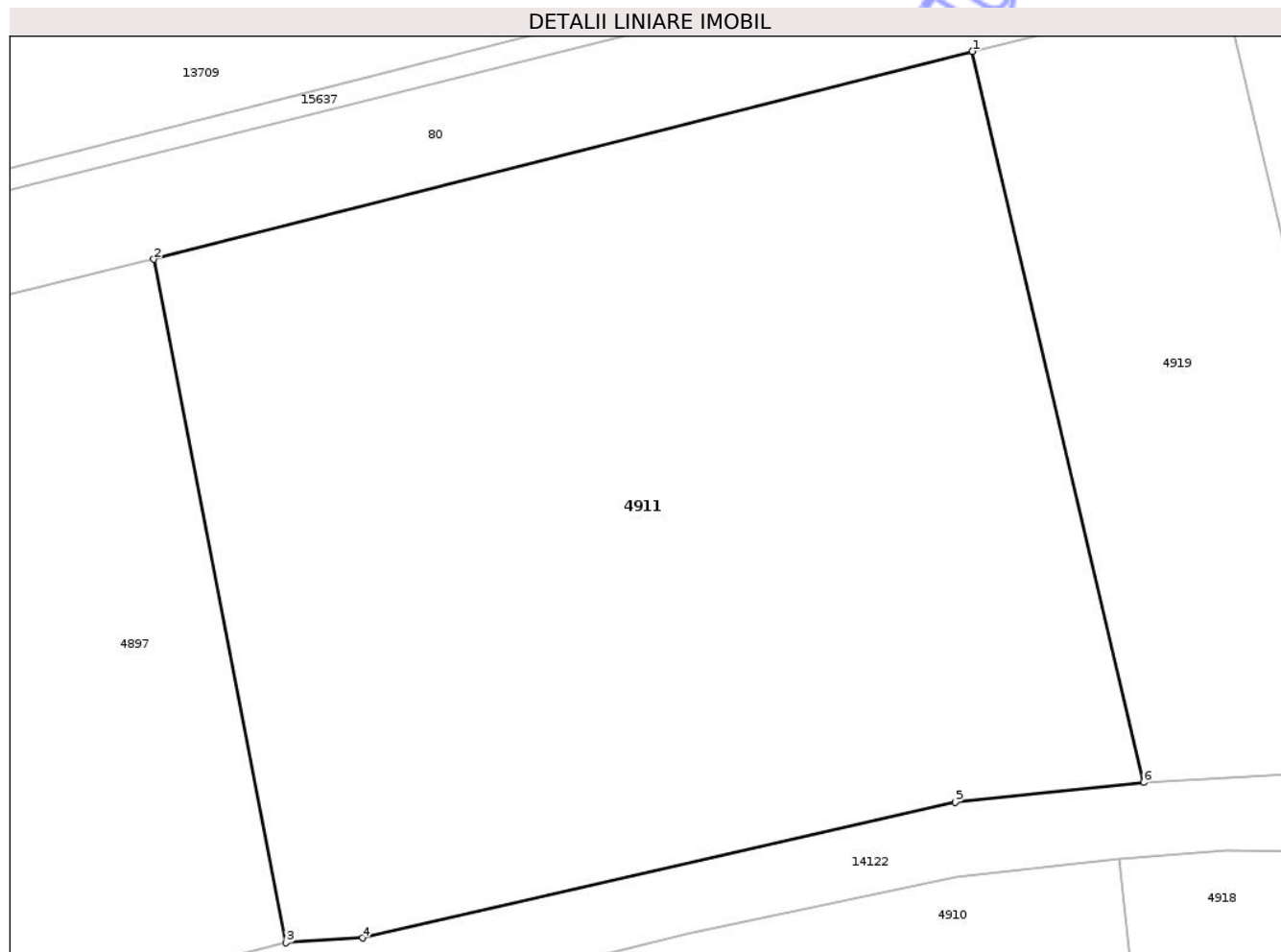
Inscrieri privind dezmembramintele dreptului de proprietate, drepturi reale de garanție și sarcini	Referințe
NU SUNT	

Anexa Nr. 1 La Partea I

Teren

Nr cadastral	Suprafața (mp)*	Observații / Referințe
55006	3.501	

* Suprafața este determinată în planul de proiecție Stereo 70.



Date referitoare la teren

Crt	Categorie folosință	Intra vilan	Suprafața (mp)	Tarla	Parcelă	Nr. topo	Observații / Referințe
1	faneata	NU	3.501	36	1161/6	-	

Lungime Segmente

1) Valorile lungimilor segmentelor sunt obținute din proiecție în plan.

Punct început	X / Y	Punct sfârșit	X / Y	Lungime segment (** (m)
1	472.469,379 557.928,941	2	472.407,728 557.913,304	63.603
2	472.407,728 557.913,304	3	472.417,7 557.861,882	52.38
3	472.417,7 557.861,882	4	472.423,448 557.862,243	5.759
4	472.423,448 557.862,243	5	472.468,111 557.872,451	45.815
5	472.468,111 557.872,451	6	472.482,282 557.873,949	14.25

Punct început	X / Y	Punct sfârșit	X / Y	Lungime segment (** (m)
6	472.482,282 557.873,949	1	472.469,379 557.928,941	56.485

** Lungimile segmentelor sunt determinate în planul de proiecție Stereo 70 și sunt rotunjite la 1 milimetru.

*** Distanța dintre puncte este formată din segmente cumulate ce sunt mai mici decât valoarea 1 milimetru.

Neutilizabil în Circuitul Civil

**DATE DESPRE IMOBILUL NR. 4914**

Oficiul de Cadastru și Publicitate Imobiliară MUREȘ
Biroul de Cadastru și Publicitate Imobiliară Târgu Mureș

A. Partea I. Descrierea imobilului

TEREN Extravilan

Adresa: Nr. 20, Jud. Mureș, loc. Corunca

Nr. Crt	Nr cadastral Nr. topografic	Suprafața* (mp)	Observații / Referințe
A1	55003	1.100	Sector cadastral:12 Teren neimprejmuit;

B. Partea II. Proprietari și acte

Inscrieri privitoare la dreptul de proprietate și alte drepturi reale		Referințe
50541 / 17/07/2019		
Act Administrativ nr. 71816, din 29/04/1999 emis de CJSDPAT MURES (si documentatie cadastrala avizata de catre OCPI Mures);		
B1	Intabulare, drept de PROPRIETATE, dobandit prin Lege, cota actuala 1/1, cota initiala 1/1 1) ERDOS BALIZS ILONA, Decedat DEFUNCT:Da	A1

C. Partea III. SARCINI .

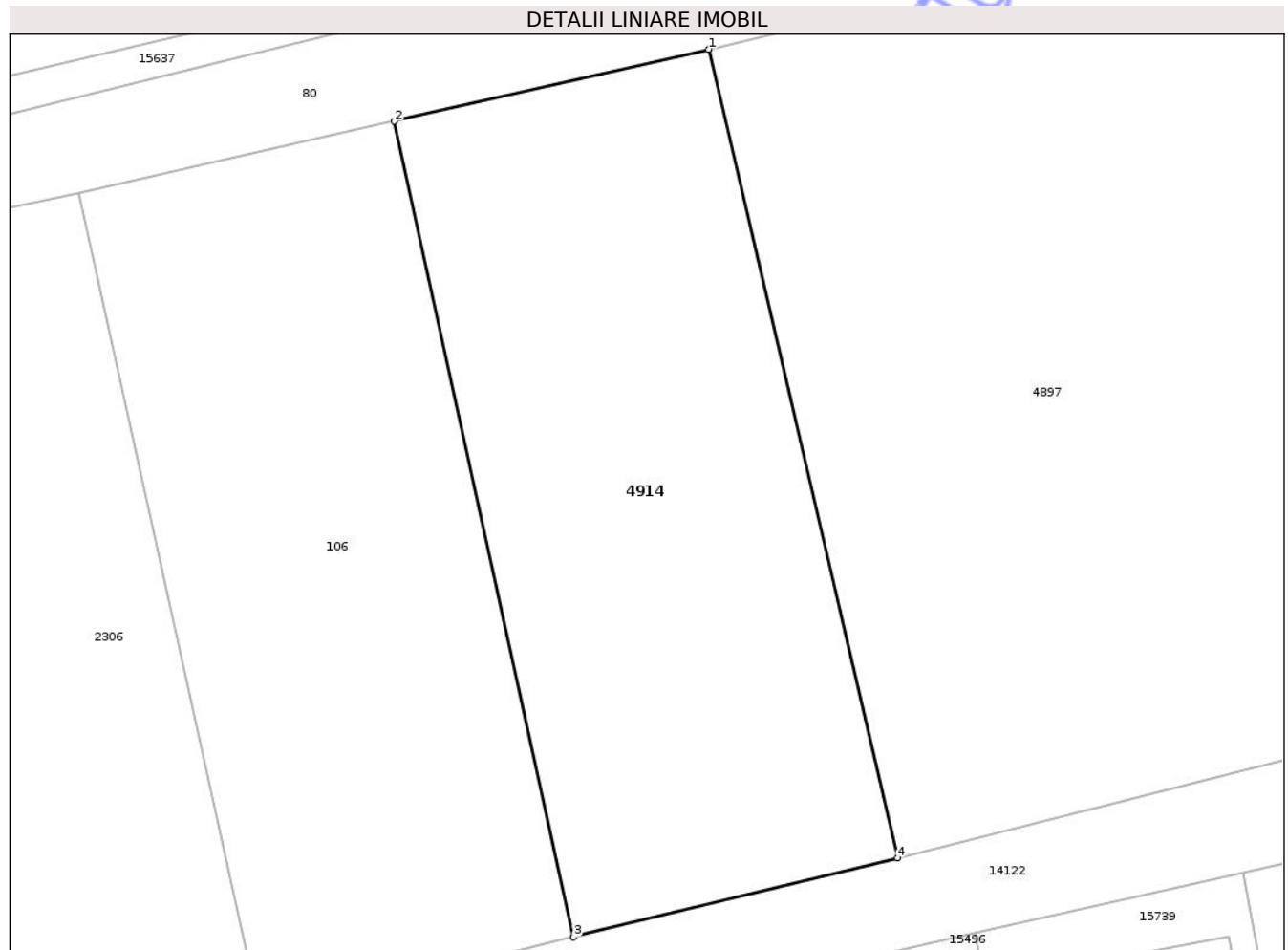
Inscrieri privind dezmembramintele dreptului de proprietate, drepturi reale de garanție și sarcini	Referințe
NU SUNT	

Anexa Nr. 1 La Partea I

Teren

Nr cadastral	Suprafața (mp)*	Observații / Referințe
55003	1.100	

* Suprafața este determinată în planul de proiecție Stereo 70.



Date referitoare la teren

Crt	Categorie folosință	Intra vilan	Suprafața (mp)	Tarla	Parcelă	Nr. topo	Observații / Referințe
1	faneata	NU	1.100	36	1108/6	-	

Lungime Segmente

1) Valorile lungimilor segmentelor sunt obținute din proiecție în plan.

Punct început	X / Y	Punct sfârșit	X / Y	Lungime segment (** (m)
1	472.370,226 557.904,161	2	472.350,266 557.899,594	20.476
2	472.350,266 557.899,594	3	472.361,652 557.847,859	52.973
3	472.361,652 557.847,859	4	472.382,22 557.852,873	21.17
4	472.382,22 557.852,873	1	472.370,226 557.904,161	52.672

** Lungimile segmentelor sunt determinate în planul de proiecție Stereo 70 și sunt rotunjite la 1 milimetru.

*** Distanţa dintre puncte este formată din segmente cumulate ce sunt mai mici decât valoarea 1 milimetru.

Neutilizabil în Circuitul
Civil

**DATE DESPRE IMOBILUL NR. 4916**

Oficiul de Cadastru și Publicitate Imobiliară MUREȘ
Biroul de Cadastru și Publicitate Imobiliară Târgu Mureș

A. Partea I. Descrierea imobilului

TEREN Intravilan

Adresa: Loc. Bozeni, Jud. Mureș, Strada nr. 115

Nr. Crt	Nr cadastral Nr. topografic	Suprafața* (mp)	Observații / Referințe
A1	55001	1.186	Sector cadastral:17 Teren neimprejmuit;

B. Partea II. Proprietari și acte

Inscrieri privitoare la dreptul de proprietate și alte drepturi reale		Referințe
48127 / 05/07/2019		
Act Administrativ nr. 23, din 28/03/2019 emis de Consiliul Local Comuna Corunca (act administrativ nr 5185 din 18.07.2019, emis de Primaria Comunei Corunca, documentatie cadastrala avizata de OCPI Mures);		
B1	Inscrierea provizorie, drept de PROPRIETATE, dobandit prin Lege, cota actuala 1/1, cota initiala 1/1 1) COMUNA CORUNCA, CIF:16410414, (domeniu public)	A1

C. Partea III. SARCINI .

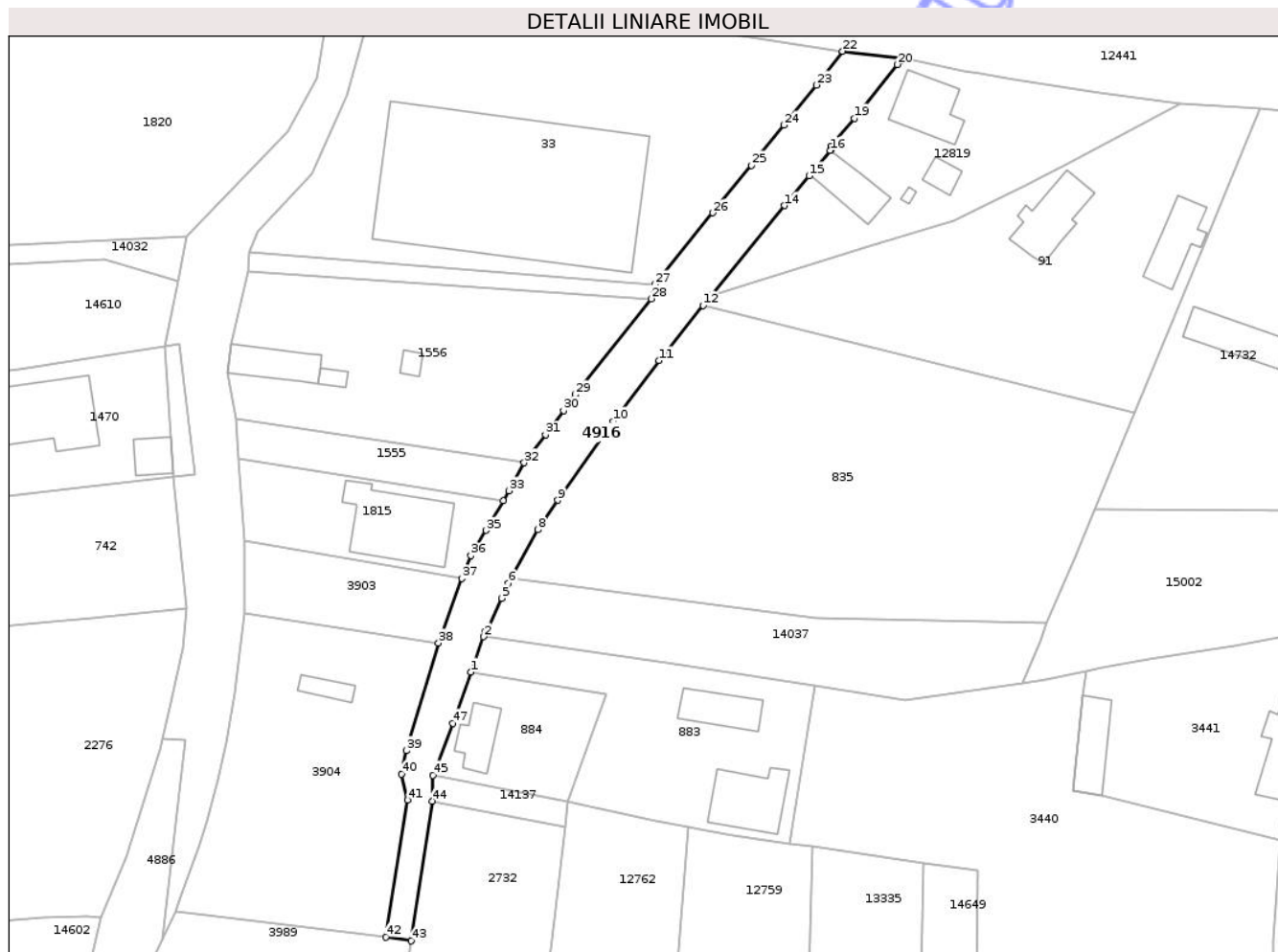
Inscrieri privind dezmembramintele dreptului de proprietate, drepturi reale de garanție și sarcini	Referințe
NU SUNT	

Anexa Nr. 1 La Partea I

Teren

Nr cadastral	Suprafața (mp)*	Observații / Referințe
55001	1.186	

* Suprafața este determinată în planul de proiecție Stereo 70.



Date referitoare la teren

Crt	Categorie folosință	Intra vilan	Suprafața (mp)	Tarla	Parcelă	Nr. topo	Observații / Referințe
1	drum	DA	1.186	-	-	-	

Lungime Segmente

1) Valorile lungimilor segmentelor sunt obținute din proiecție în plan.

Punct început	X / Y	Punct sfârșit	X / Y	Lungime segment	Punct început	X / Y	Punct sfârșit	X / Y	Lungime segment	Punct început	X / Y	Punct sfârșit	X / Y	Lungime segment
1	474.487,165 559.171,414	2	474.489,23 559.177,241	6.182	2	474.489,23 559.177,241	3	474.489,542 559.178,123	0.936	3	474.489,542 559.178,123	4	474.489,799 559.178,082	0.26
4	474.489,799 559.178,082	5	474.492,26 559.183,56	6.005	5	474.492,26 559.183,56	6	474.493,37 559.186,03	2.708	6	474.493,37 559.186,03	7	474.493,877 559.186,946	1.047
7	474.493,877 559.186,946	8	474.498,24 559.194,82	9.002	8	474.498,24 559.194,82	9	474.501,461 559.199,689	5.838	9	474.501,461 559.199,689	10	474.510,59 559.212,65	15.853
10	474.510,59 559.212,65	11	474.518,164 559.222,677	12.566	11	474.518,164 559.222,677	12	474.525,41 559.231,765	11.623	12	474.525,41 559.231,765	13	474.526,721 559.233,404	2.099
13	474.526,721 559.233,404	14	474.538,81 559.248,18	19.091	14	474.538,81 559.248,18	15	474.542,902 559.253,086	6.389	15	474.542,902 559.253,086	16	474.546,364 559.257,237	5.405
16	474.546,364 559.257,237	17	474.546,45 559.257,34	0.134	17	474.546,45 559.257,34	18	474.546,52 559.257,94	0.604	18	474.546,52 559.257,94	19	474.550,33 559.262,56	5.988

Punct început	X / Y	Punct sfârșit	X / Y	Lungime segment	Punct început	X / Y	Punct sfârșit	X / Y	Lungime segment	Punct început	X / Y	Punct sfârșit	X / Y	Lungime segment
19	474.550,33 559.262,56	20	474.557,41 559.271,41	11.334	20	474.557,41 559.271,41	21	474.559,11 559.272,21	1.879	21	474.559,11 559.272,21	22	474.548,407 559.273,568	10.789
22	474.548,407 559.273,568	23	474.544,07 559.268,02	7.042	23	474.544,07 559.268,02	24	474.538,72 559.261,42	8.496	24	474.538,72 559.261,42	25	474.533,41 559.254,79	8.494
25	474.533,41 559.254,79	26	474.527,019 559.246,974	10.096	26	474.527,019 559.246,974	27	474.517,517 559.235,187	15.14	27	474.517,517 559.235,187	28	474.516,868 559.232,85	2.425
28	474.516,868 559.232,85	29	474.504,396 559.217,081	20.105	29	474.504,396 559.217,081	30	474.502,446 559.214,432	3.289	30	474.502,446 559.214,432	31	474.499,475 559.210,466	4.955
31	474.499,475 559.210,466	32	474.495,965 559.205,835	5.811	32	474.495,965 559.205,835	33	474.493,437 559.201,262	5.225	33	474.493,437 559.201,262	34	474.492,492 559.199,609	1.904
34	474.492,492 559.199,609	35	474.489,703 559.194,731	5.619	35	474.489,703 559.194,731	36	474.487,179 559.190,56	4.875	36	474.487,179 559.190,56	37	474.485,729 559.186,789	4.04
37	474.485,729 559.186,789	38	474.481,856 559.176,192	11.283	38	474.481,856 559.176,192	39	474.476,548 559.158,492	18.479	39	474.476,548 559.158,492	40	474.475,708 559.154,608	3.974
40	474.475,708 559.154,608	41	474.476,743 559.150,336	4.396	41	474.476,743 559.150,336	42	474.473,152 559.127,803	22.817	42	474.473,152 559.127,803	43	474.477,379 559.127,168	4.274
43	474.477,379 559.127,168	44	474.480,789 559.150,177	23.26	44	474.480,789 559.150,177	45	474.480,889 559.154,435	4.259	45	474.480,889 559.154,435	46	474.481,485 559.155,596	1.305
46	474.481,485 559.155,596	47	474.484,176 559.162,978	7.857	47	474.484,176 559.162,978	1	474.487,165 559.171,414	8.95					

** Lungimile segmentelor sunt determinate în planul de proiecție Stereo 70 și sunt rotunjite la 1 milimetru.

*** Distanța dintre puncte este formată din segmente cumulate ce sunt mai mici decât valoarea 1 milimetru.

Neutilizabil în
Civil

**DATE DESPRE IMOBILUL NR. 4919**

Oficiul de Cadastru și Publicitate Imobiliară MUREȘ
Biroul de Cadastru și Publicitate Imobiliară Târgu Mureș

A. Partea I. Descrierea imobilului

TEREN Extravilan

Adresa: Jud. Mureș, loc. Corunca

Nr. Crt	Nr cadastral Nr. topografic	Suprafața* (mp)	Observații / Referințe
A1	54998	1.138	Sector cadastral:12 Teren neimprejmuit;

B. Partea II. Proprietari și acte

Inscrieri privitoare la dreptul de proprietate și alte drepturi reale	Referințe
85626 / 27/11/2019	
Act Notarial nr. 3909, din 27/11/2019 emis de NP Pintya Andrea (act notarial nr 201 din 10.12.2019, emis de NP Pintya Andrea);	
B1	A1
Intabulare, drept de PROPRIETATE, dobandit prin Conventie, cota actuala 1/1, cota initiala 1/1	
1) BALAZS IMRE , si	
2) BALAZS PIROSKA , (bun comun)	

C. Partea III. SARCINI .

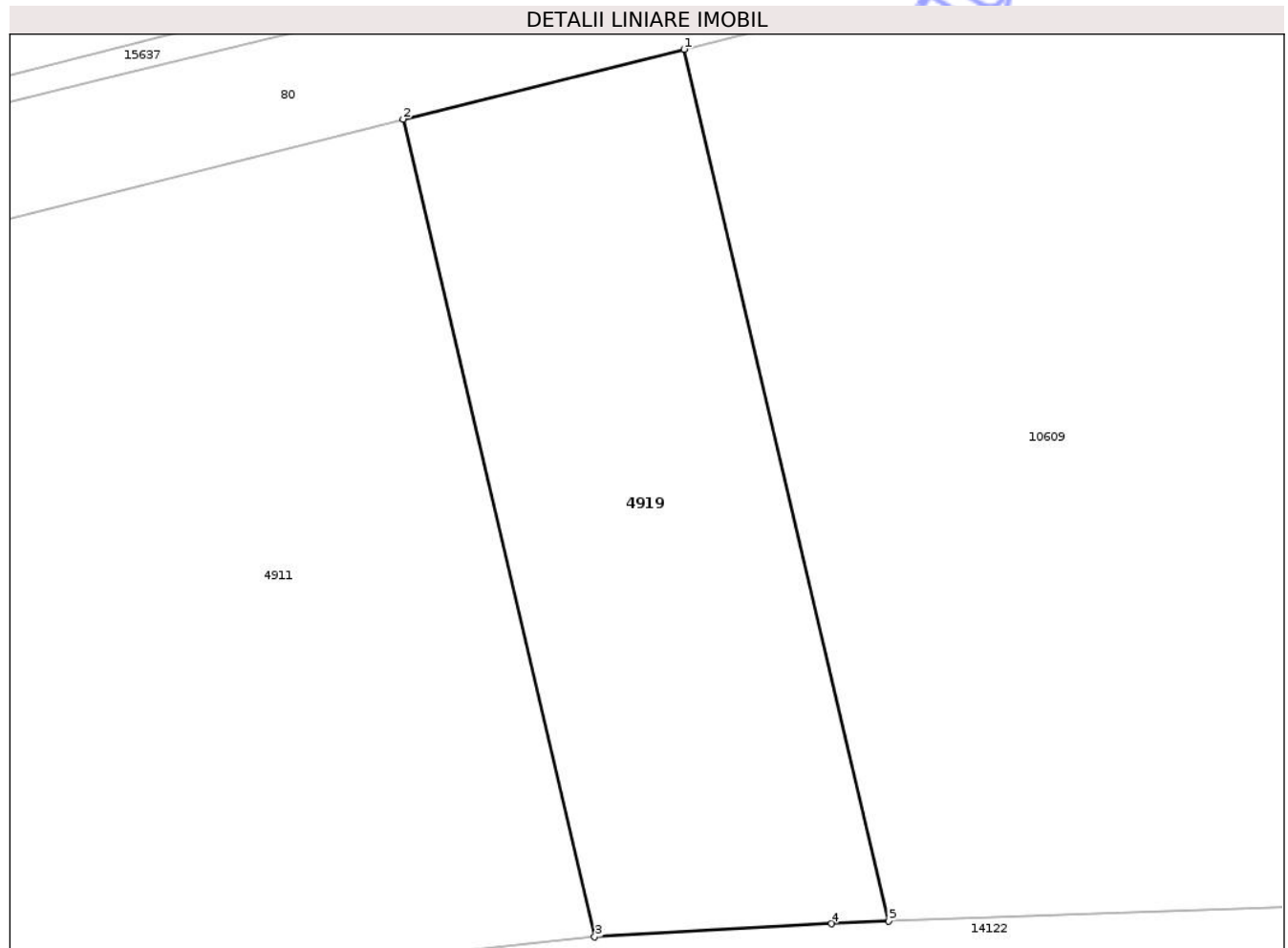
Inscrieri privind dezmembramintele dreptului de proprietate, drepturi reale de garanție și sarcini	Referințe
NU SUNT	

Anexa Nr. 1 La Partea I

Teren

Nr cadastral	Suprafața (mp)*	Observații / Referințe
54998	1.138	

* Suprafața este determinată în planul de proiecție Stereo 70.



Date referitoare la teren

Crt	Categorie folosință	Intravilan	Suprafața (mp)	Tarla	Parcelă	Nr. topo	Observații / Referințe
1	faneata	NU	1.138	36	1161/7	-	

Lungime Segmente

1) Valorile lungimilor segmentelor sunt obținute din proiecție în plan.

Punct început	X / Y	Punct sfârșit	X / Y	Lungime segment (** (m)
1	472.488,292 557.933,631	2	472.469,379 557.928,941	19.486
2	472.469,379 557.928,941	3	472.482,282 557.873,949	56.485
3	472.482,282 557.873,949	4	472.498,222 557.874,836	15.965
4	472.498,222 557.874,836	5	472.502,084 557.875,003	3.866
5	472.502,084 557.875,003	1	472.488,292 557.933,631	60.228

** Lungimile segmentelor sunt determinate în planul de proiecție Stereo 70 și sunt rotunjite la 1 milimetru.

*** Distanța dintre puncte este formată din segmente cumulate ce sunt mai mici decât valoarea 1 milimetru.

Neutilizabil în Circuitul
Civil

**DATE DESPRE IMOBILUL NR. 4921**

Oficiul de Cadastru și Publicitate Imobiliară MUREȘ
Biroul de Cadastru și Publicitate Imobiliară Târgu Mureș

A. Partea I. Descrierea imobilului

TEREN Extravilan

Adresa: Jud. Mureș, Strada nr. 105

Nr. Crt	Nr cadastral Nr. topografic	Suprafața* (mp)	Observații / Referințe
A1	54996	1.133	Sector cadastral:0 Teren neimprejmuit;

B. Partea II. Proprietari și acte

Inscrieri privitoare la dreptul de proprietate și alte drepturi reale		Referințe
50383 / 16/07/2019		
Act Normativ nr. 23, din 28/03/2019 emis de Consiliul Local Comuna Corunca (act administrativ nr 2633 din 09.04.2019, emis de Primaria Comunei Corunca, documentatie cadastrala avizata de catre OCPI Mures);		
B1	Inscrierea provizorie, drept de PROPRIETATE, dobandit prin Lege, cota actuala 1/1, cota initiala 1/1 1) COMUNA CORUNCA , CIF:16410414, (domeniu public)	A1
B2	Inscrierea provizorie, drept de ADMINISTRARE, dobandit prin Lege, cota actuala 1/1, cota initiala 1/1 1) CONSILIUL LOCAL CORUNCA , CIF:99999999999999	A1

C. Partea III. SARCINI .

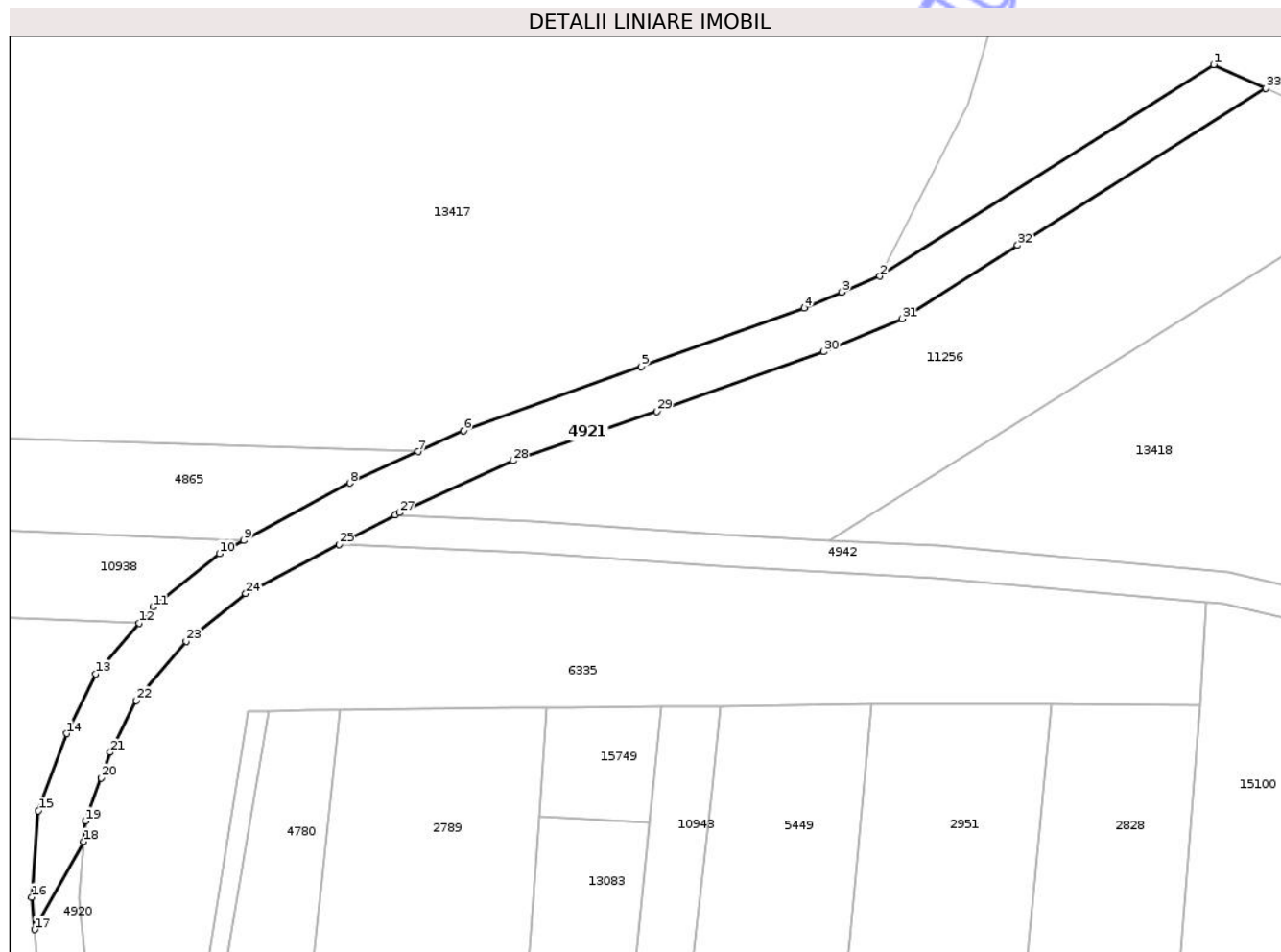
Inscrieri privind dezmembramintele dreptului de proprietate, drepturi reale de garanție și sarcini	Referințe
NU SUNT	

Anexa Nr. 1 La Partea I

Teren

Nr cadastral	Suprafața (mp)*	Observații / Referințe
54996	1.133	

* Suprafața este determinată în planul de proiecție Stereo 70.



Date referitoare la teren

Crt	Categorie folosință	Intra vilan	Suprafața (mp)	Tarla	Parcelă	Nr. topo	Observații / Referințe
1	drum	NU	1.133	-	-	-	

Lungime Segmente

1) Valorile lungimilor segmentelor sunt obținute din proiecție în plan.

Punct început	X / Y	Punct sfârșit	X / Y	Lungime segment (** (m)
1	474.503,581 559.525,183	2	474.461,583 559.498,59	49.709
3	474.456,816 559.496,6	4	474.452,05 559.494,61	5.165
5	474.431,57 559.487,25	6	474.409,254 559.479,182	23.73
7	474.403,533 559.476,559	8	474.394,94 559.472,62	9.453
9	474.381,592 559.465,409	10	474.378,52 559.463,75	3.491

Punct început	X / Y	Punct sfârșit	X / Y	Lungime segment (** (m)
2	474.461,583 559.498,59	3	474.456,816 559.496,6	5.166
4	474.452,05 559.494,61	5	474.431,57 559.487,25	21.762
6	474.409,254 559.479,182	7	474.403,533 559.476,559	6.294
8	474.394,94 559.472,62	9	474.381,592 559.465,409	15.171
10	474.378,52 559.463,75	11	474.370,17 559.457,06	10.699

Punct început	X / Y	Punct sfârșit	X / Y	Lungime segment (** (m)
11	474.370,17 559.457,06	12	474.368,405 559.454,994	2.717
13	474.362,97 559.448,63	14	474.359,3 559.441,15	8.332
15	474.355,76 559.431,45	16	474.354,92 559.420,58	10.902
17	474.355,29 559.416,52	18	474.361,48 559.427,58	12.674
19	474.361,68 559.430,16	20	474.363,656 559.435,574	5.763
21	474.364,83 559.438,79	22	474.368,03 559.445,31	7.263
23	474.374,36 559.452,73	24	474.381,85 559.458,73	9.597
25	474.393,58 559.464,89	26	474.400,63 559.468,59	7.962
27	474.401,19 559.468,88	28	474.415,45 559.475,42	15.688
29	474.433,55 559.481,59	30	474.454,51 559.489,12	22.272
31	474.464,36 559.493,25	32	474.478,93 559.502,47	17.242
33	474.510,118 559.522,218	1	474.503,581 559.525,183	7.178

Punct început	X / Y	Punct sfârșit	X / Y	Lungime segment (** (m)
12	474.368,405 559.454,994	13	474.362,97 559.448,63	8.369
14	474.359,3 559.441,15	15	474.355,76 559.431,45	10.326
16	474.354,92 559.420,58	17	474.355,29 559.416,52	4.077
18	474.361,48 559.427,58	19	474.361,68 559.430,16	2.588
20	474.363,656 559.435,574	21	474.364,83 559.438,79	3.424
22	474.368,03 559.445,31	23	474.374,36 559.452,73	9.753
24	474.381,85 559.458,73	25	474.393,58 559.464,89	13.249
26	474.400,63 559.468,59	27	474.401,19 559.468,88	0.631
28	474.415,45 559.475,42	29	474.433,55 559.481,59	19.123
30	474.454,51 559.489,12	31	474.464,36 559.493,25	10.681
32	474.478,93 559.502,47	33	474.510,118 559.522,218	36.914

** Lungimile segmentelor sunt determinate în planul de proiecție Stereo 70 și sunt rotunjite la 1 milimetru.

*** Distanța dintre puncte este formată din segmente cumulate ce sunt mai mici decât valoarea 1 milimetru.

**DATE DESPRE IMOBILUL NR. 4956**

Oficiul de Cadastru și Publicitate Imobiliară MUREȘ
Biroul de Cadastru și Publicitate Imobiliară Târgu Mureș

A. Partea I. Descrierea imobilului

TEREN Extravilan

Adresa: Jud. Mureș

Nr. Crt	Nr cadastral Nr. topografic	Suprafața* (mp)	Observații / Referințe
A1	54949	3.300	Sector cadastral:19 Teren neimprejmuit;

B. Partea II. Proprietari și acte

Inscrieri privitoare la dreptul de proprietate și alte drepturi reale		Referințe
36836 / 24/05/2019		
Act Administrativ nr. 169281, din 05/03/2008 emis de CJSDPAT MURES (si documentatie cadastrala avizata de catre OCPI Mures);		
B1	Intabulare, drept de PROPRIETATE, dobandit prin Lege, cota actuala 1/1, cota initiala 1/1 1) LASZLO S SANDOR	A1

C. Partea III. SARCINI .

Inscrieri privind dezmembramintele dreptului de proprietate, drepturi reale de garanție și sarcini	Referințe
NU SUNT	

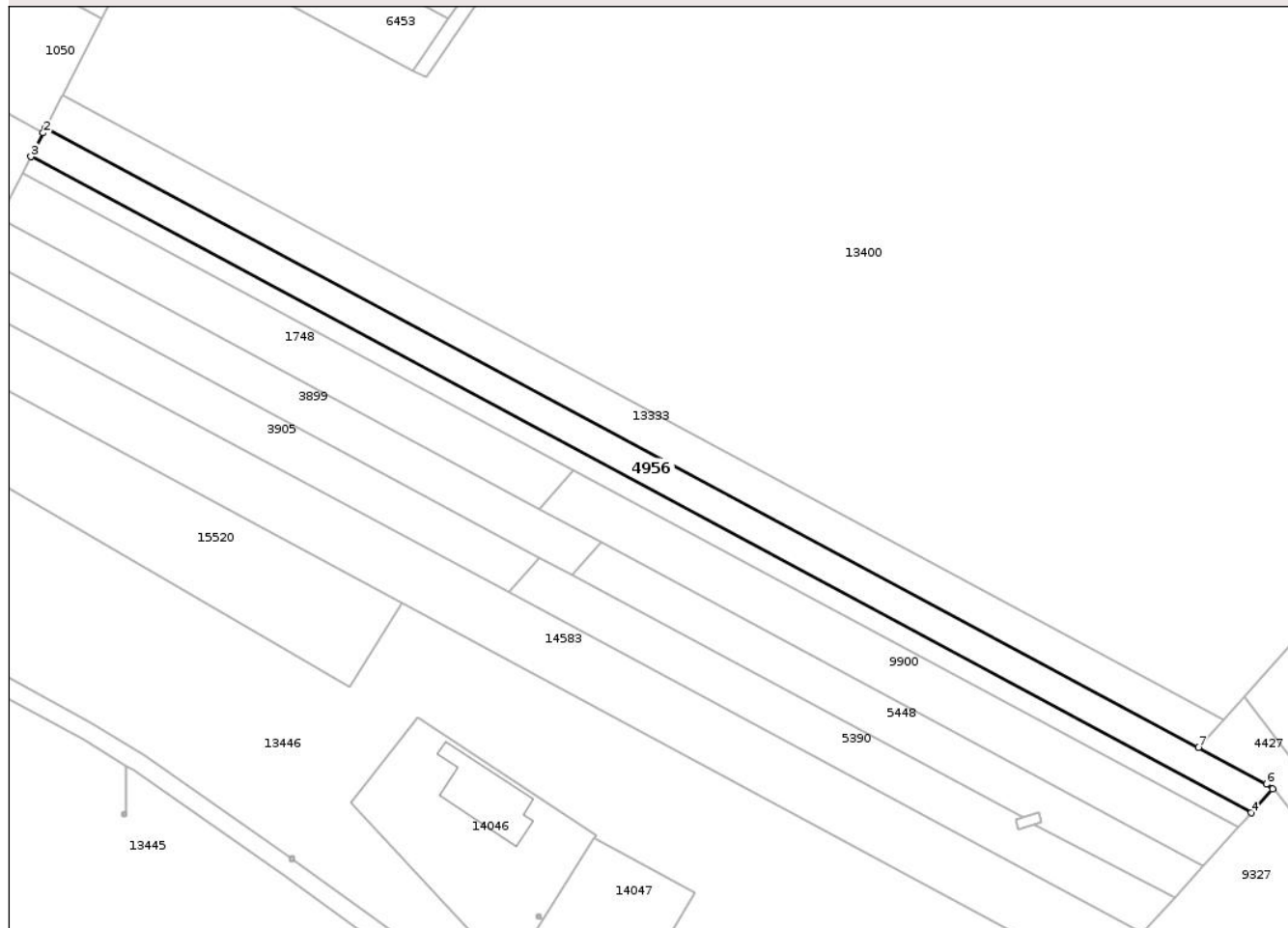
Anexa Nr. 1 La Partea I

Teren

Nr cadastral	Suprafața (mp)*	Observații / Referințe
54949	3.300	

* Suprafața este determinată în planul de proiecție Stereo 70.

DETALII LINIARE IMOBIL



Date referitoare la teren

Crt	Categorie folosință	Intra vilan	Suprafața (mp)	Tarla	Parcelă	Nr. topo	Observații / Referințe
1	arabil	NU	3.300	35	1132/39/1	-	

Lungime Segmente

1) Valorile lungimilor segmentelor sunt obținute din proiecție în plan.

Punct început	X / Y	Punct sfârșit	X / Y	Lungime segment (** (m)
1	474.632,864 557.901,731	2	474.632,145 557.900,333	1.572
2	474.632,145 557.900,333	3	474.628,846 557.893,916	7.215
3	474.628,846 557.893,916	4	474.958,767 557.716,709	374.5
4	474.958,767 557.716,709	5	474.964,588 557.723,163	8.691
5	474.964,588 557.723,163	6	474.962,906 557.724,459	2.123

Punct început	X / Y	Punct sfârșit	X / Y	Lungime segment (** (m)
6	474.962,906 557.724,459	7	474.944,503 557.734,343	20.889
7	474.944,503 557.734,343	1	474.632,864 557.901,731	353.748

** Lungimile segmentelor sunt determinate în planul de proiecție Stereo 70 și sunt rotunjite la 1 milimetru.

*** Distanța dintre puncte este formată din segmente cumulate ce sunt mai mici decât valoarea 1 milimetru.

Neutilizabil în Circuitul Civil

**DATE DESPRE IMOBILUL NR. 4957**

Oficiul de Cadastru și Publicitate Imobiliară MUREȘ
Biroul de Cadastru și Publicitate Imobiliară Târgu Mureș

A. Partea I. Descrierea imobilului

TEREN Intravilan

Adresa: Loc. Corunca, Str Urcusului, Nr. 13, Jud. Mureș

Nr. Crt	Nr cadastral Nr. topografic	Suprafața* (mp)	Observații / Referințe
A1	54947	278	Sector cadastral:1 Teren împrejmuit;

B. Partea II. Proprietari și acte

Inscrieri privitoare la dreptul de proprietate și alte drepturi reale	Referințe
41852 / 11/06/2019	
Act Notarial nr. 5326, din 26/09/2018 emis de NP. HOLBACH ANNA-MARIA;	
B1	A1
Intabulare, drept de PROPRIETATE, dobândit prin Convenție, cota actuala 1/1, cota initiala 1/1	
1) ZAHARIA LOREDAN - PETRU, si sotia	
2) ZAHARIA CRISTINA - GABRIELA, (bun comun)	

C. Partea III. SARCINI .

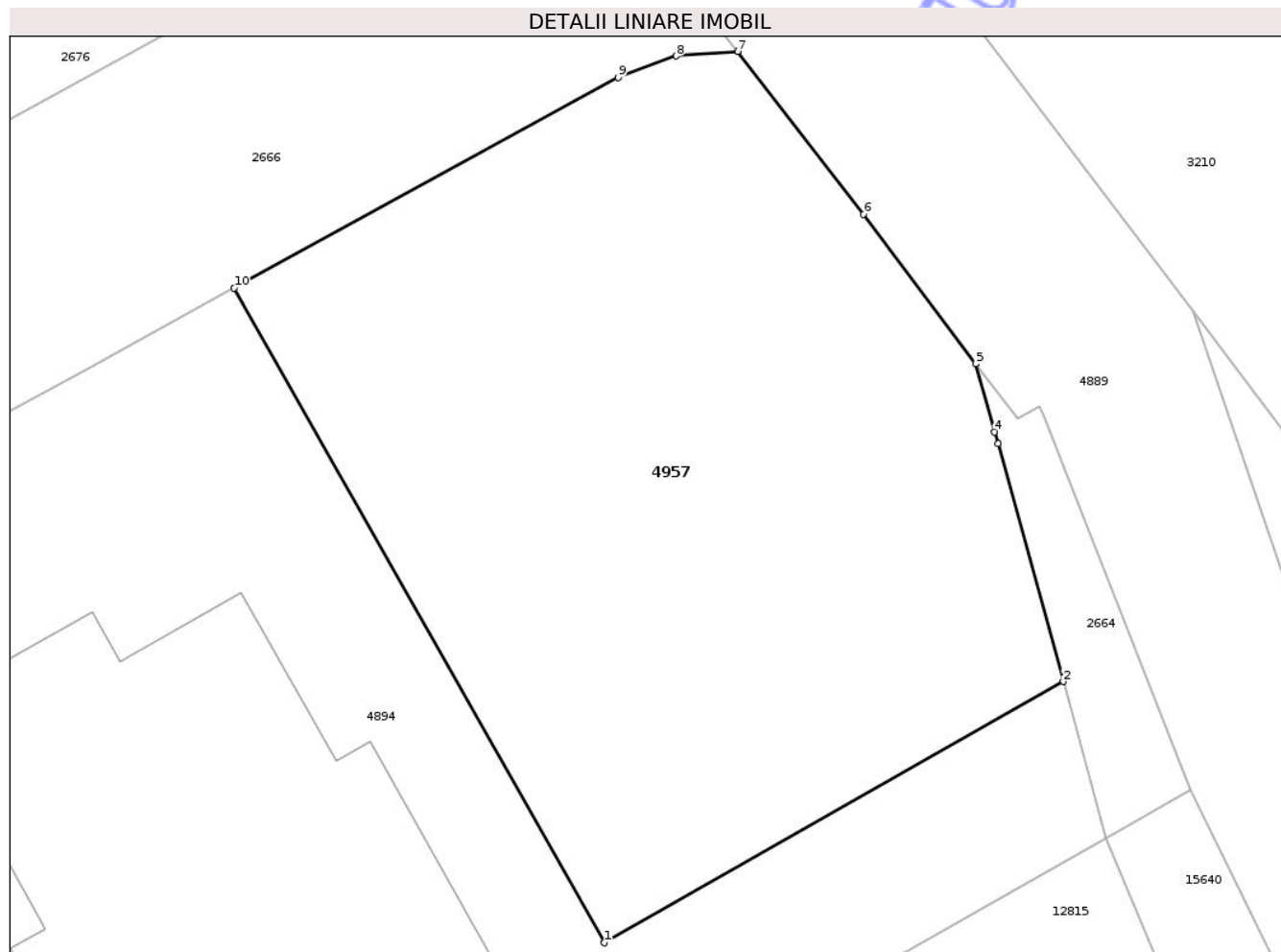
Inscrieri privind dezmembramintele dreptului de proprietate, drepturi reale de garanție și sarcini	Referințe
NU SUNT	

Anexa Nr. 1 La Partea I

Teren

Nr cadastral	Suprafața (mp)*	Observații / Referințe
54947	278	

* Suprafața este determinată în planul de proiecție Stereo 70.



Date referitoare la teren

Crt	Categorie folosință	Intra vilan	Suprafața (mp)	Tarla	Parcelă	Nr. topo	Observații / Referințe
1	arabil	DA	278	-	-	-	

Lungime Segmente

1) Valorile lungimilor segmentelor sunt obținute din proiecție în plan.

Punct început	X / Y	Punct sfârșit	X / Y	Lungime segment (** (m)
1	469.785,198 557.456,16	2	469.796,893 557.462,809	13.453
2	469.796,893 557.462,809	3	469.795,228 557.468,863	6.279
3	469.795,228 557.468,863	4	469.795,146 557.469,164	0.312
4	469.795,146 557.469,164	5	469.794,67 557.470,893	1.793
5	469.794,67 557.470,893	6	469.791,807 557.474,708	4.77

Punct început	X / Y	Punct sfârșit	X / Y	Lungime segment (** (m)
6	469.791,807 557.474,708	7	469.788,6 557.478,847	5.236
7	469.788,6 557.478,847	8	469.787,03 557.478,73	1.574
8	469.787,03 557.478,73	9	469.785,552 557.478,186	1.575
9	469.785,552 557.478,186	10	469.775,768 557.472,827	11.156
10	469.775,768 557.472,827	1	469.785,198 557.456,16	19.15

** Lungimile segmentelor sunt determinate în planul de proiecție Stereo 70 și sunt rotunjite la 1 milimetru.

*** Distanța dintre puncte este formată din segmente cumulate ce sunt mai mici decât valoarea 1 milimetru.

Neutilizabil în Circuitul Civil

**DATE DESPRE IMOBILUL NR. 4964**

Oficiul de Cadastru și Publicitate Imobiliară MUREȘ
Biroul de Cadastru și Publicitate Imobiliară Târgu Mureș

A. Partea I. Descrierea imobilului

TEREN Necunoscut

Adresa: Loc. Corunca, Jud. Mureș

Nr. Crt	Nr cadastral Nr. topografic	Suprafața* (mp)	Observații / Referințe
A1		5.500	Sector cadastral:3 Teren neimprejmuit;

B. Partea II. Proprietari și acte

Inscrieri privitoare la dreptul de proprietate și alte drepturi reale	Referințe
/	
Act Administrativ nr. 71713, din 07/10/1997 emis de CJSDPAT MURES;	
B1	A1
Intabulare, drept de PROPRIETATE, dobandit prin Reconstituire, cota actuala 1/1, cota initiala 1/1	
1) PÉCSI F. ELEMER	
2) PÉCSI F. FERENCZ	
3) PÉCSI I. MARGARETA	

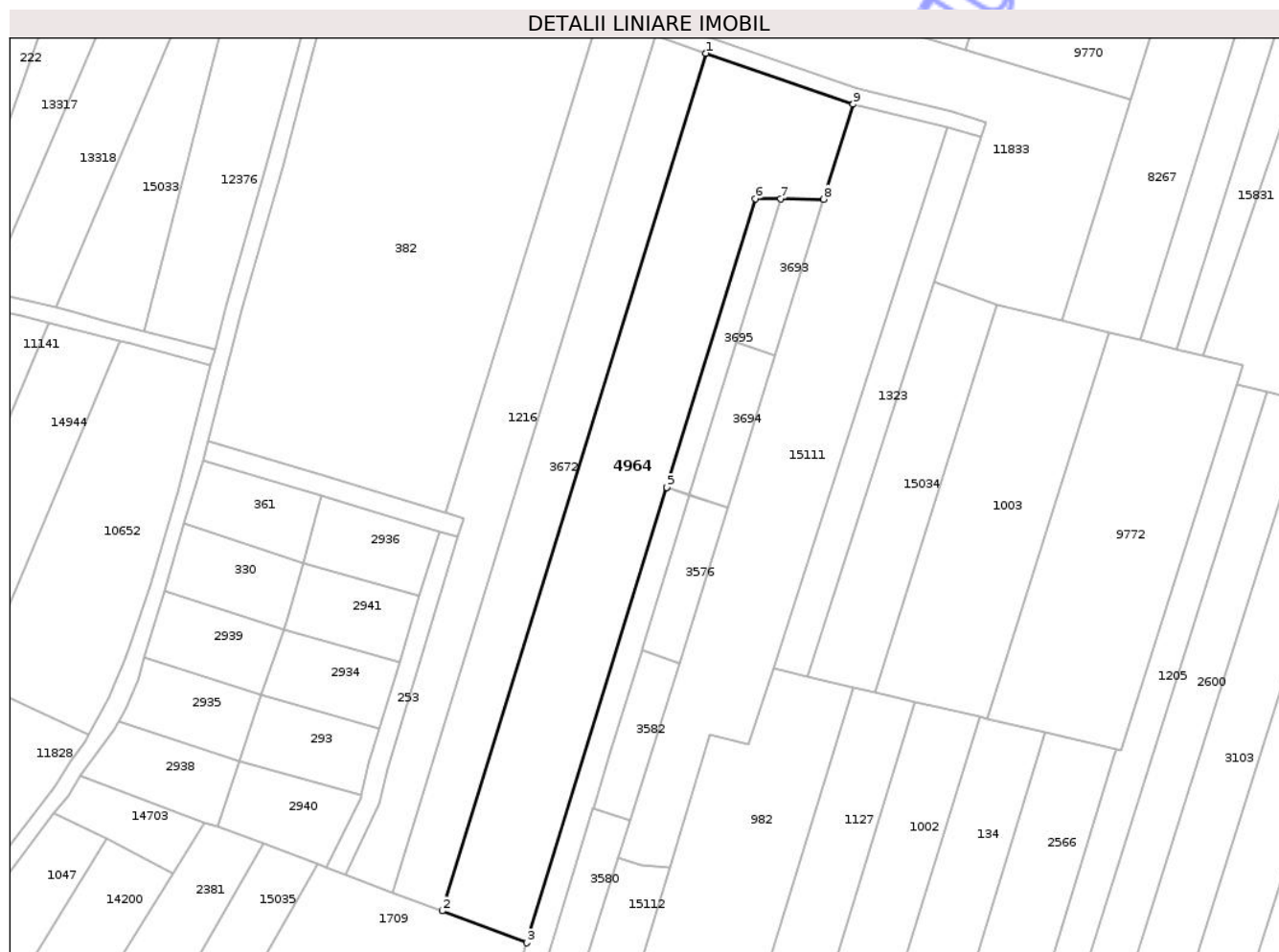
C. Partea III. SARCINI .

Inscrieri privind dezmembramintele dreptului de proprietate, drepturi reale de garanție și sarcini	Referințe
NU SUNT	

Teren

Nr cadastral	Suprafața (mp)*	Observații / Referințe
	5.500	

* Suprafața este determinată în planul de proiecție Stereo 70.



Date referitoare la teren

Crt	Categorie folosință	Intra vilan	Suprafața (mp)	Tarla	Parcelă	Nr. topo	Observații / Referințe
1	arabil	DA	570	27	975/40	-	
2	arabil	NU	4.930	27	975/40	-	

Lungime Segmente

1) Valorile lungimilor segmentelor sunt obținute din proiecție în plan.

Punct început	X / Y	Punct sfârșit	X / Y	Lungime segment (** (m)
1	471.734,061 558.502,94	2	471.668,359 558.289,23	223.582
2	471.668,359 558.289,23	3	471.689,517 558.281,285	22.601
3	471.689,517 558.281,285	4	471.724,408 558.394,745	118.704
4	471.724,408 558.394,745	5	471.724,405 558.394,746	0.003

Punct început	X / Y	Punct sfârșit	X / Y	Lungime segment (** (m)
5	471.724,405 558.394,746	6	471.746,523 558.466,69	75.267
6	471.746,523 558.466,69	7	471.752,783 558.466,643	6.26
7	471.752,783 558.466,643	8	471.763,511 558.466,577	10.728
8	471.763,511 558.466,577	9	471.770,885 558.490,201	24.748
9	471.770,885 558.490,201	1	471.734,061 558.502,94	38.965

** Lungimile segmentelor sunt determinate în planul de proiecție Stereo 70 și sunt rotunjite la 1 milimetru.

*** Distanța dintre puncte este formată din segmente cumulate ce sunt mai mici decât valoarea 1 milimetru.

Neutilizabil în Circuitul Civil

**DATE DESPRE IMOBILUL NR. 4971**

Oficiul de Cadastru și Publicitate Imobiliară MUREȘ
Biroul de Cadastru și Publicitate Imobiliară Târgu Mureș

A. Partea I. Descrierea imobilului

TEREN Extravilan

Adresa: Jud. Mureș

Nr. Crt	Nr cadastral Nr. topografic	Suprafața* (mp)	Observații / Referințe
A1		2.900	Sector cadastral:19 Teren neimprejmuit;

B. Partea II. Proprietari și acte

Inscrieri privitoare la dreptul de proprietate și alte drepturi reale	Referințe
/	
Act Administrativ nr. 71698, din 04/06/1997 emis de CJSDPAT MURES;	
B1	A1
Intabulare, drept de PROPRIETATE, dobandit prin Reconstituire, cota actuala 1/1, cota initiala 1/1	
1) NAGY M. EMA 2) GAGYI M. ELISABETA 3) SZEKELY M. ALEXANDRU 4) IZSOR M. LUIZA	

C. Partea III. SARCINI .

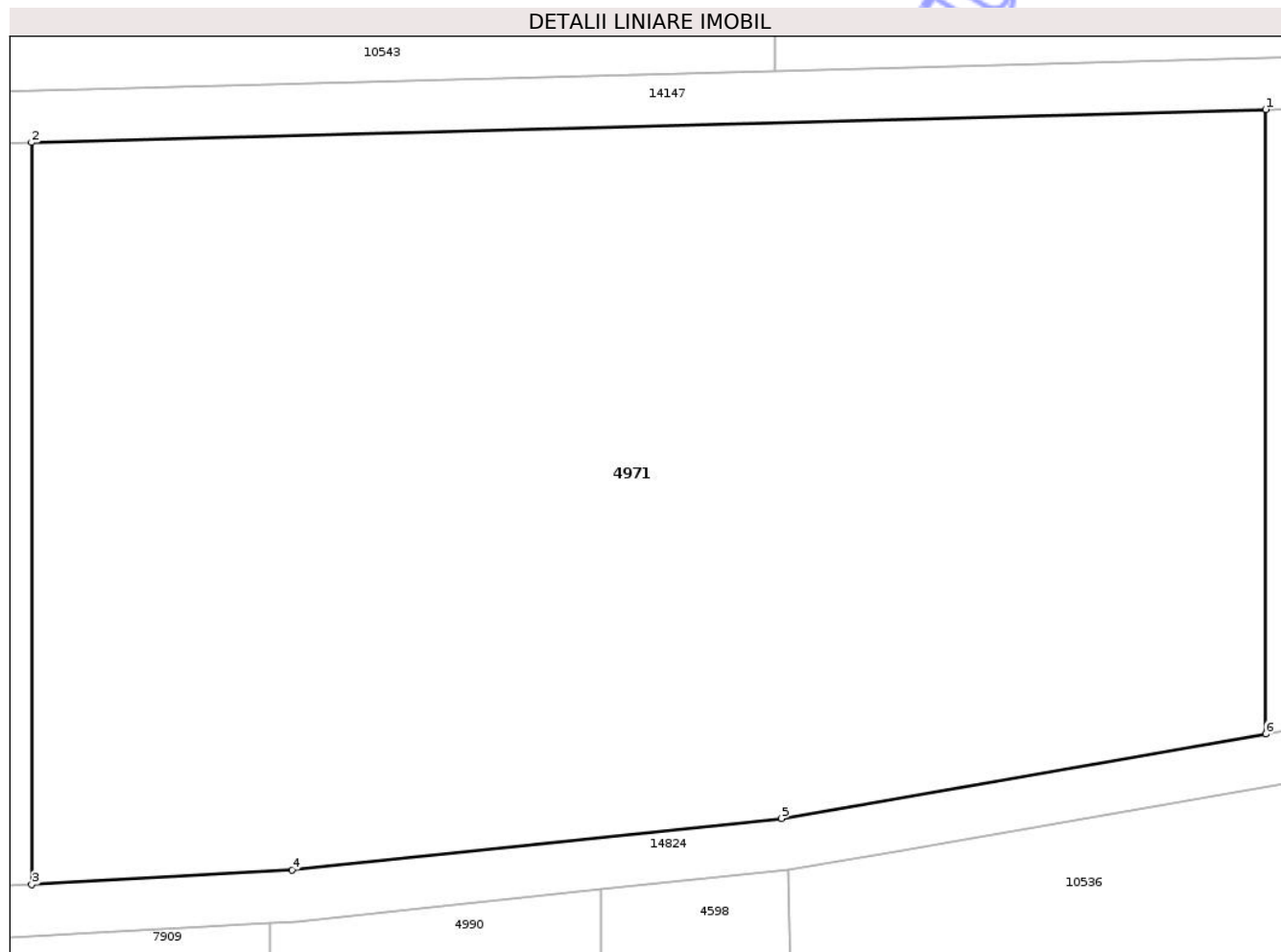
Inscrieri privind dezmembramintele dreptului de proprietate, drepturi reale de garanție și sarcini	Referințe
NU SUNT	

Anexa Nr. 1 La Partea I

Teren

Nr cadastral	Suprafața (mp)*	Observații / Referințe
	2.900	

* Suprafața este determinată în planul de proiecție Stereo 70.



Date referitoare la teren

Crt	Categorie folosință	Intra vilan	Suprafața (mp)	Tarla	Parcelă	Nr. topo	Observații / Referințe
1	arabil	NU	2.900	35	1121/32	-	

Lungime Segmente

1) Valorile lungimilor segmentelor sunt obținute din proiecție în plan.

Punct început	X / Y	Punct sfârșit	X / Y	Lungime segment (** (m)
1	474.072,761 557.842,255	2	474.001,138 557.840,34	71.649
2	474.001,138 557.840,34	3	474.001,138 557.797,316	43.024
3	474.001,138 557.797,316	4	474.016,238 557.798,181	15.125
4	474.016,238 557.798,181	5	474.044,659 557.801,155	28.576
5	474.044,659 557.801,155	6	474.072,761 557.806,053	28.526

Punct început	X / Y	Punct sfârșit	X / Y	Lungime segment (** (m)
6	474.072,761 557.806,053	1	474.072,761 557.842,255	36.202

** Lungimile segmentelor sunt determinate în planul de proiecție Stereo 70 și sunt rotunjite la 1 milimetru.

*** Distanța dintre puncte este formată din segmente cumulate ce sunt mai mici decât valoarea 1 milimetru.

Neutilizabil în Circuitul Civil

**DATE DESPRE IMOBILUL NR. 4974**

Oficiul de Cadastru și Publicitate Imobiliară MUREȘ
Biroul de Cadastru și Publicitate Imobiliară Târgu Mureș

A. Partea I. Descrierea imobilului

TEREN Necunoscut

Adresa: Loc. Corunca, Jud. Mureș

Nr. Crt	Nr cadastral Nr. topografic	Suprafața* (mp)	Observații / Referințe
A1		2.800	Sector cadastral:9 Teren neimprejmuit;

B. Partea II. Proprietari și acte

Inscrieri privitoare la dreptul de proprietate și alte drepturi reale	Referințe
/	
Act Administrativ nr. 71754, din 31/07/1998 emis de CJSDPAT MURES;	
B1	A1
Intabulare, drept de PROPRIETATE, dobandit prin Reconstituire, cota actuala 1/1, cota initiala 1/1	
1) MARDOKI F. IULIANA, Decedat DEFUNCT:Da	

C. Partea III. SARCINI .

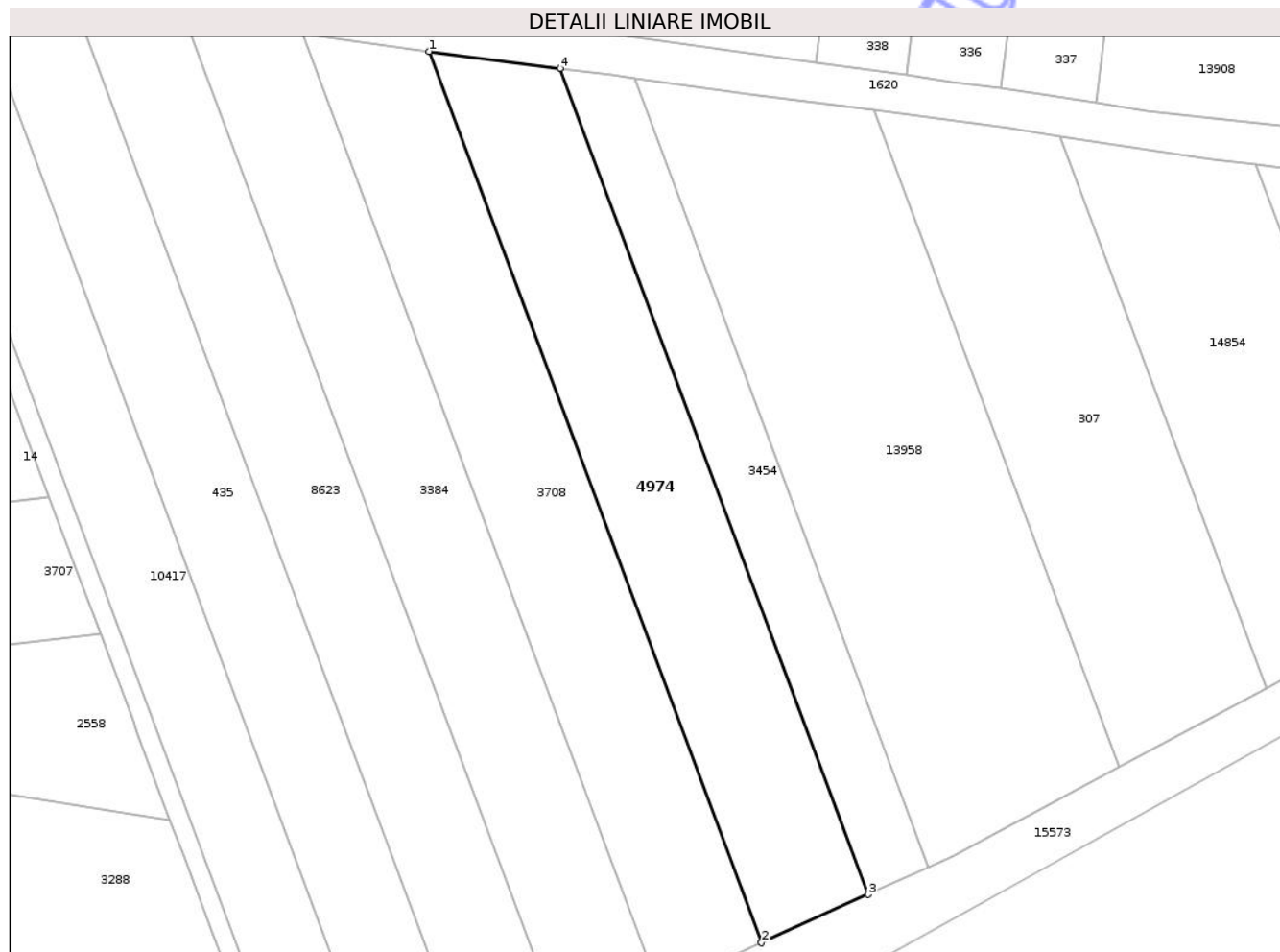
Inscrieri privind dezmembramintele dreptului de proprietate, drepturi reale de garanție și sarcini	Referințe
NU SUNT	

Anexa Nr. 1 La Partea I

Teren

Nr cadastral	Suprafața (mp)*	Observații / Referințe
	2.800	

* Suprafața este determinată în planul de proiecție Stereo 70.



Date referitoare la teren

Crt	Categorie folosință	Intra vilan	Suprafața (mp)	Tarla	Parcelă	Nr. topo	Observații / Referințe
1	arabil	DA	2.355	46	1369/6	-	
2	arabil	NU	445	46	1369/6	-	

Lungime Segmente

1) Valorile lungimilor segmentelor sunt obținute din proiecție în plan.

Punct început	X / Y	Punct sfârșit	X / Y	Lungime segment (** (m))
1	473.076,964 556.421,943	2	473.130,784 556.277,801	153.862
2	473.130,784 556.277,801	3	473.148,03 556.285,619	18.935
3	473.148,03 556.285,619	4	473.098,156 556.419,19	142.578
4	473.098,156 556.419,19	1	473.076,964 556.421,943	21.37

** Lungimile segmentelor sunt determinate în planul de proiecție Stereo 70 și sunt rotunjite la 1 milimetru.

*** Distanța dintre puncte este formată din segmente cumulate ce sunt mai mici decât valoarea 1 milimetru.

Neutilizabil în Circuitul
Civil

**DATE DESPRE IMOBILUL NR. 4975**

Oficiul de Cadastru și Publicitate Imobiliară MUREȘ
Biroul de Cadastru și Publicitate Imobiliară Târgu Mureș

A. Partea I. Descrierea imobilului

TEREN Extravilan

Adresa: Jud. Mureș

Nr. Crt	Nr cadastral Nr. topografic	Suprafața* (mp)	Observații / Referințe
A1		2.800	Sector cadastral:4 Teren neimprejmuit;

B. Partea II. Proprietari și acte

Inscrieri privitoare la dreptul de proprietate și alte drepturi reale	Referințe
/	
Act Administrativ nr. 71754, din 31/07/1998 emis de CJSDPAT MURES;	
B1	A1
Intabulare, drept de PROPRIETATE, dobandit prin Reconstituire, cota actuala 1/1, cota initiala 1/1	
1) MARDOKI F. IULIANA, Decedat DEFUNCT:Da	

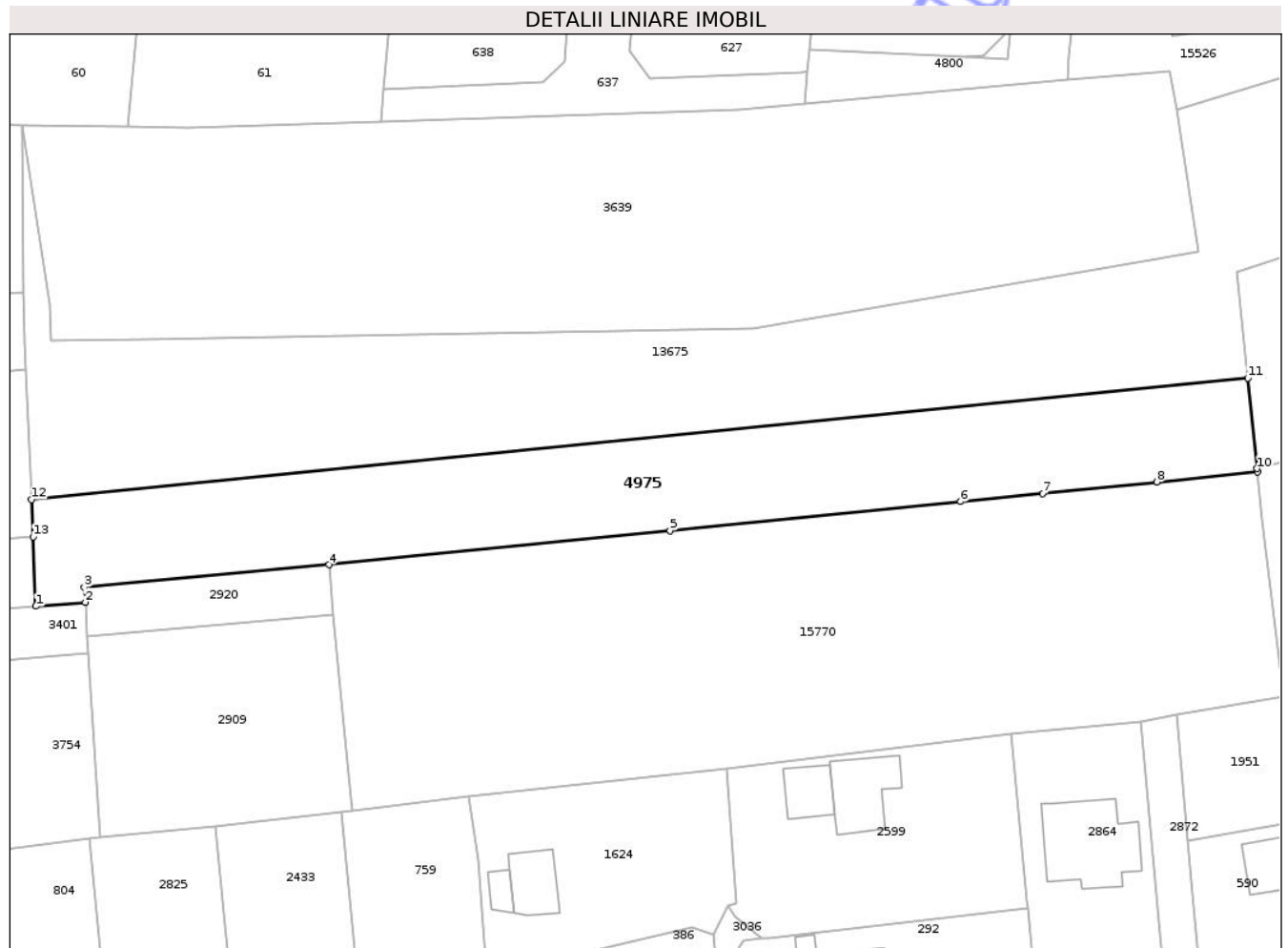
C. Partea III. SARCINI .

Inscrieri privind dezmembramintele dreptului de proprietate, drepturi reale de garanție și sarcini	Referințe
NU SUNT	

Teren

Nr cadastral	Suprafața (mp)*	Observații / Referințe
	2.800	

* Suprafața este determinată în planul de proiecție Stereo 70.



Date referitoare la teren

Crt	Categorie folosință	Intravilan	Suprafața (mp)	Tarla	Parcelă	Nr. topo	Observații / Referințe
1	faneata	NU	2.800	36	1166/12	-	

Lungime Segmente

1) Valorile lungimilor segmentelor sunt obținute din proiecție în plan.

Punct început	X / Y	Punct sfârșit	X / Y	Lungime segment (** (m)
1	471.816,754 557.887,791	2	471.824,449 557.888,423	7.721
2	471.824,449 557.888,423	3	471.824,288 557.890,744	2.327
3	471.824,288 557.890,744	4	471.862,29 557.894,217	38.16
4	471.862,29 557.894,217	5	471.915,268 557.899,505	53.241
5	471.915,268 557.899,505	6	471.960,419 557.904,011	45.375

Punct început	X / Y	Punct sfârșit	X / Y	Lungime segment (** (m)
6	471.960,419 557.904,011	7	471.973,142 557.905,281	12.786
7	471.973,142 557.905,281	8	471.990,876 557.907,051	17.822
8	471.990,876 557.907,051	9	472.006,52 557.908,613	15.722
9	472.006,52 557.908,613	10	472.006,465 557.909,154	0.544
10	472.006,465 557.909,154	11	472.005,023 557.923,201	14.121
11	472.005,023 557.923,201	12	471.816,083 557.904,342	189.879
12	471.816,083 557.904,342	13	471.816,318 557.898,536	5.811
13	471.816,318 557.898,536	1	471.816,754 557.887,791	10.754

** Lungimile segmentelor sunt determinate în planul de proiecție Stereo 70 și sunt rotunjite la 1 milimetru.

*** Distanța dintre puncte este formată din segmente cumulate ce sunt mai mici decât valoarea 1 milimetru.

**DATE DESPRE IMOBILUL NR. 4977**

Oficiul de Cadastru și Publicitate Imobiliară MUREȘ
Biroul de Cadastru și Publicitate Imobiliară Târgu Mureș

A. Partea I. Descrierea imobilului

TEREN Extravilan

Adresa: Jud. Mureș

Nr. Crt	Nr cadastral Nr. topografic	Suprafața* (mp)	Observații / Referințe
A1		3.056	Sector cadastral:12 Teren neimprejmuit; diferenta de suprafata se regaseste la id 12973

B. Partea II. Proprietari și acte

Inscrieri privitoare la dreptul de proprietate și alte drepturi reale		Referințe
/		
Act Administrativ nr. 71754, din 31/07/1998 emis de CJSDPAT MURES;		
B1	Intabulare, drept de PROPRIETATE, dobandit prin Reconstituire, cota actuala 1/1, cota initiala 1/1 1) MARDOKI F. IULIANA , Decedat DEFUNCT:Da	A1

C. Partea III. SARCINI .

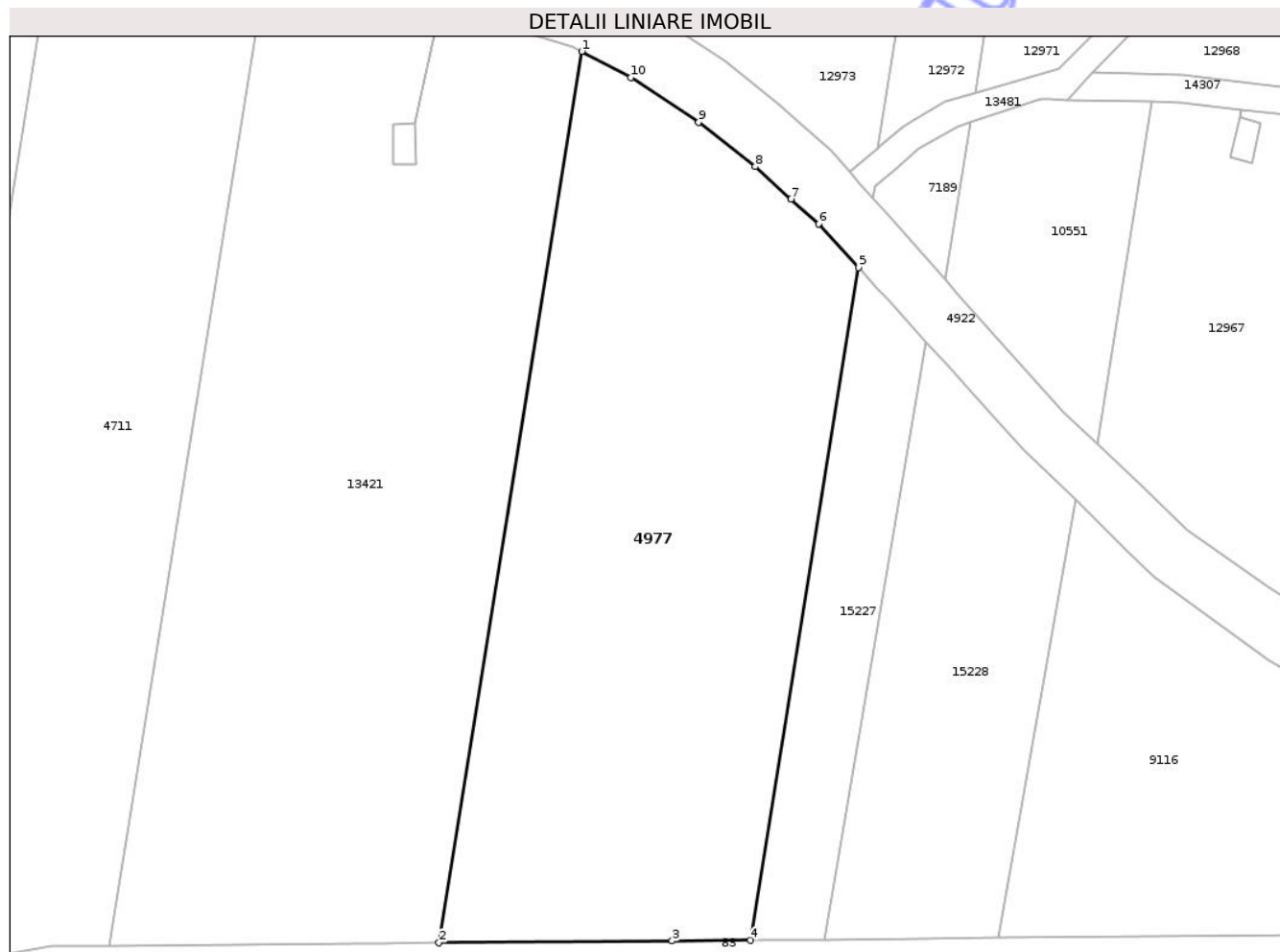
Inscrieri privind dezmembramintele dreptului de proprietate, drepturi reale de garanție și sarcini	Referințe
NU SUNT	

Anexa Nr. 1 La Partea I

Teren

Nr cadastral	Suprafața (mp)*	Observații / Referințe
	3.056	diferența de suprafață se regăsește la id 12973

* Suprafața este determinată în planul de proiecție Stereo 70.



Date referitoare la teren

Crt	Categorie folosință	Intravilan	Suprafața (mp)	Tarla	Parcelă	Nr. topo	Observații / Referințe
1	arabil	NU	3.056	36	1121/7/1	-	

Lungime Segmente

1) Valorile lungimilor segmentelor sunt obținute din proiecție în plan.

Punct început	X / Y	Punct sfârșit	X / Y	Lungime segment (** (m)
1	473.509,431 558.196,168	2	473.493,529 558.097,15	100.287
2	473.493,529 558.097,15	3	473.519,473 558.097,362	25.945
3	473.519,473 558.097,362	4	473.528,202 558.097,433	8.729
4	473.528,202 558.097,433	5	473.540,203 558.172,153	75.678
5	473.540,203 558.172,153	6	473.535,77 558.177,018	6.582

Punct început	X / Y	Punct sfârșit	X / Y	Lungime segment (** (m)
6	473.535,77 558.177,018	7	473.532,708 558.179,771	4.118
7	473.532,708 558.179,771	8	473.528,702 558.183,374	5.388
8	473.528,702 558.183,374	9	473.522,442 558.188,322	7.979
9	473.522,442 558.188,322	10	473.514,878 558.193,265	9.036
10	473.514,878 558.193,265	1	473.509,431 558.196,168	6.172

** Lungimile segmentelor sunt determinate în planul de proiecție Stereo 70 și sunt rotunjite la 1 milimetru.

*** Distanța dintre puncte este formată din segmente cumulate ce sunt mai mici decât valoarea 1 milimetru.

Neutilizabil în Circuitul Civil

**DATE DESPRE IMOBILUL NR. 4990**

Oficiul de Cadastru și Publicitate Imobiliară MUREȘ
Biroul de Cadastru și Publicitate Imobiliară Târgu Mureș

A. Partea I. Descrierea imobilului

TEREN Extravilan

Adresa: Jud. Mureș

Nr. Crt	Nr cadastral Nr. topografic	Suprafața* (mp)	Observații / Referințe
A1		2.900	Sector cadastral:19 Teren neimprejmuit;

B. Partea II. Proprietari și acte

Inscrieri privitoare la dreptul de proprietate și alte drepturi reale	Referințe
/	
Act Administrativ nr. 71725, din 17/11/1997 emis de CJSDPAT MURES;	
B1	A1
Intabulare, drept de PROPRIETATE, dobandit prin Reconstituire, cota actuala 1/1, cota initiala 1/1	
1) PAP S. ANA, Decedat DEFUNCT:Da	

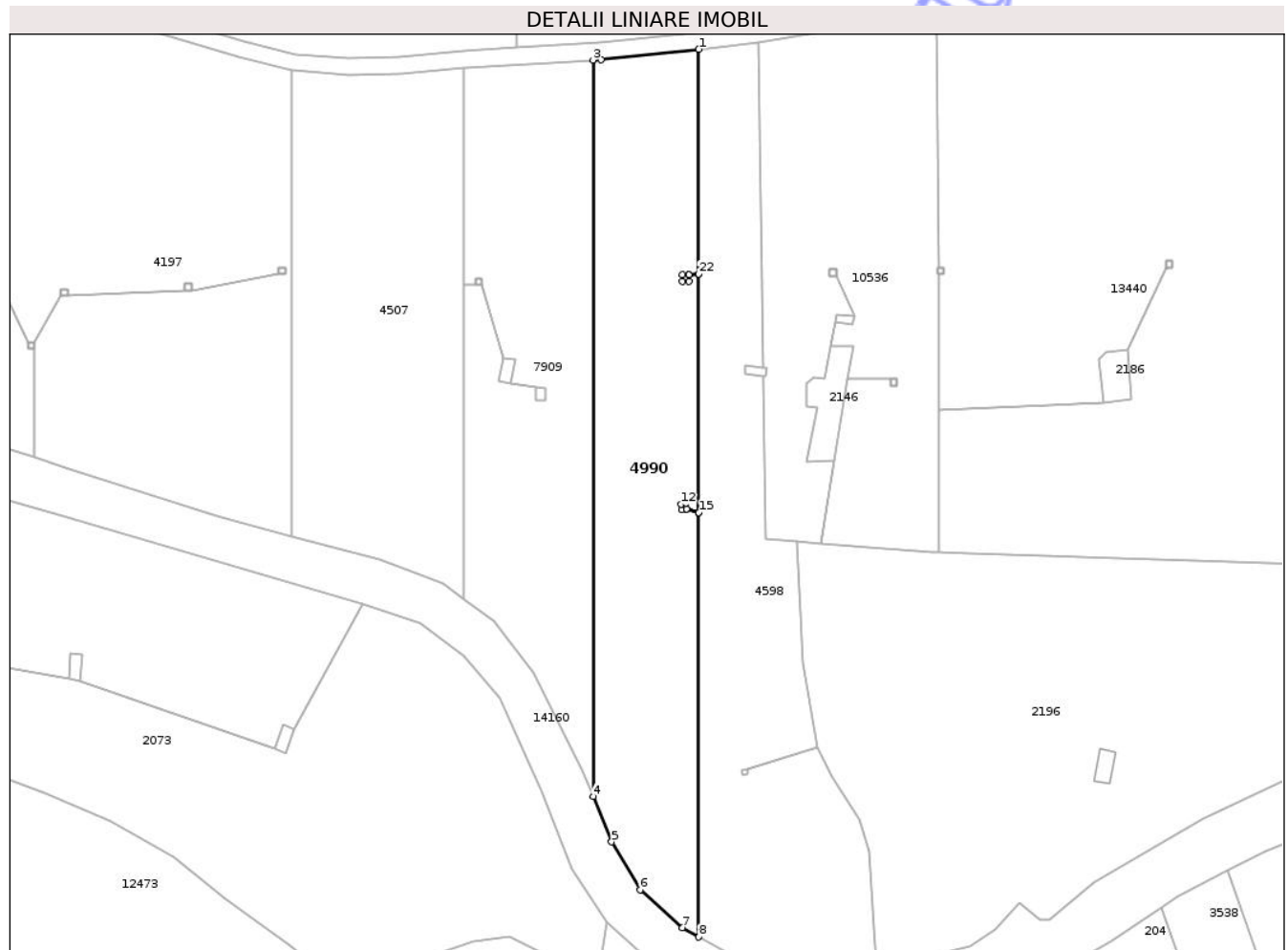
C. Partea III. SARCINI .

Inscrieri privind dezmembramintele dreptului de proprietate, drepturi reale de garanție și sarcini	Referințe
NU SUNT	

Teren

Nr cadastral	Suprafața (mp)*	Observații / Referințe
	2.900	

* Suprafața este determinată în planul de proiecție Stereo 70.



Date referitoare la teren

Crt	Categorie folosință	Intra vilan	Suprafața (mp)	Tarla	Parcelă	Nr. topo	Observații / Referințe
1	faneata	NU	2.900	39	1148/14	-	

Lungime Segmente

1) Valorile lungimilor segmentelor sunt obținute din proiecție în plan.

Punct început	X / Y	Punct sfârșit	X / Y	Lungime segment (** (m)
1	474.034,206 557.797,045	2	474.016,48 557.795,19	17.823
3	474.014,964 557.795,103	4	474.014,964 557.661,347	133.756
5	474.018,342 557.653,058	6	474.023,54 557.644,361	10.132
7	474.031,191 557.637,45	8	474.034,206 557.635,797	3.438
9	474.034,206 557.712,908	10	474.032,008 557.713,566	2.294

Punct început	X / Y	Punct sfârșit	X / Y	Lungime segment (** (m)
2	474.016,48 557.795,19	3	474.014,964 557.795,103	1.518
4	474.014,964 557.661,347	5	474.018,342 557.653,058	8.951
6	474.023,54 557.644,361	7	474.031,191 557.637,45	10.31
8	474.034,206 557.635,797	9	474.034,206 557.712,908	77.111
10	474.032,008 557.713,566	11	474.031,133 557.713,448	0.883

Punct început	X / Y	Punct sfârșit	X / Y	Lungime segment (** (m)
11	474.031,133 557.713,448	12	474.030,946 557.714,415	0.985
13	474.031,842 557.714,598	14	474.032,007 557.713,569	1.042
15	474.034,206 557.712,911	16	474.034,206 557.756,196	43.285
17	474.032,432 557.756,131	18	474.032,432 557.754,934	1.197
19	474.031,232 557.754,934	20	474.031,232 557.756,134	1.2
21	474.032,432 557.756,134	22	474.034,206 557.756,199	1.775

Punct început	X / Y	Punct sfârșit	X / Y	Lungime segment (** (m)
12	474.030,946 557.714,415	13	474.031,842 557.714,598	0.914
14	474.032,007 557.713,569	15	474.034,206 557.712,911	2.295
16	474.034,206 557.756,196	17	474.032,432 557.756,131	1.775
18	474.032,432 557.754,934	19	474.031,232 557.754,934	1.2
20	474.031,232 557.756,134	21	474.032,432 557.756,134	1.2
22	474.034,206 557.756,199	1	474.034,206 557.797,045	40.846

** Lungimile segmentelor sunt determinate în planul de proiecție Stereo 70 și sunt rotunjite la 1 milimetru.

*** Distanța dintre puncte este formată din segmente cumulate ce sunt mai mici decât valoarea 1 milimetru.

Neutilizabil în Cămin Civil

**DATE DESPRE IMOBILUL NR. 4085**

Oficiul de Cadastru și Publicitate Imobiliară MUREȘ
Biroul de Cadastru și Publicitate Imobiliară Târgu Mureș

A. Partea I. Descrierea imobilului

TEREN Extravilan

Adresa: Jud. Mureș

Nr. Crt	Nr cadastral Nr. topografic	Suprafața* (mp)	Observații / Referințe
A1		1.000	Sector cadastral:18 Teren neimprejmuit;

B. Partea II. Proprietari și acte

Inscrieri privitoare la dreptul de proprietate și alte drepturi reale	Referințe
/	
Act Administrativ nr. 169235, din 24/04/2007 emis de CJSDPAT MUREȘ;	
B1	A1
Intabulare, drept de PROPRIETATE, dobandit prin Reconstituire, cota actuala 1/1, cota initiala 1/1	
1) CSIKI I GERGELY	

C. Partea III. SARCINI .

Inscrieri privind dezmembramintele dreptului de proprietate, drepturi reale de garanție și sarcini	Referințe
NU SUNT	

Anexa Nr. 1 La Partea I

Teren

Nr cadastral	Suprafața (mp)*	Observații / Referințe
	1.000	

* Suprafața este determinată în planul de proiecție Stereo 70.

DETALII LINIARE IMOBIL



Date referitoare la teren

Crt	Categorie folosință	Intra vilan	Suprafața (mp)	Tarla	Parcelă	Nr. topo	Observații / Referințe
1	padure	NU	1.000	33	1078/24	-	

Lungime Segmente

1) Valorile lungimilor segmentelor sunt obținute din proiecție în plan.

Punct început	X / Y	Punct sfârșit	X / Y	Lungime segment (** (m)
1	474.307,688 558.503,184	2	474.307,688 558.488,389	14.795
2	474.307,688 558.488,389	3	474.375,279 558.488,389	67.591
3	474.375,279 558.488,389	4	474.375,279 558.503,184	14.795
4	474.375,279 558.503,184	1	474.307,688 558.503,184	67.591

** Lungimile segmentelor sunt determinate în planul de proiecție Stereo 70 și sunt rotunjite la 1 milimetru.

*** Distanţa dintre puncte este formată din segmente cumulate ce sunt mai mici decât valoarea 1 milimetru.

Neutilizabil în Circuitul
Civil

**DATE DESPRE IMOBILUL NR. 4130**

Oficiul de Cadastru și Publicitate Imobiliară MUREȘ
Biroul de Cadastru și Publicitate Imobiliară Târgu Mureș

A. Partea I. Descrierea imobilului

TEREN Extravilan

Adresa: Jud. Mureș

Nr. Crt	Nr cadastral Nr. topografic	Suprafața* (mp)	Observații / Referințe
A1		11.600	Sector cadastral:13 Teren neimprejmuit;

B. Partea II. Proprietari și acte

Inscrieri privitoare la dreptul de proprietate și alte drepturi reale	Referințe
/	
Act Administrativ nr. 72443, din 06/12/2004 emis de CJSDPAT MURES;	
B1	A1
Intabulare, drept de PROPRIETATE, dobandit prin Reconstituire, cota actuala 1/1, cota initiala 1/1	
1) KISS A. ANTON	

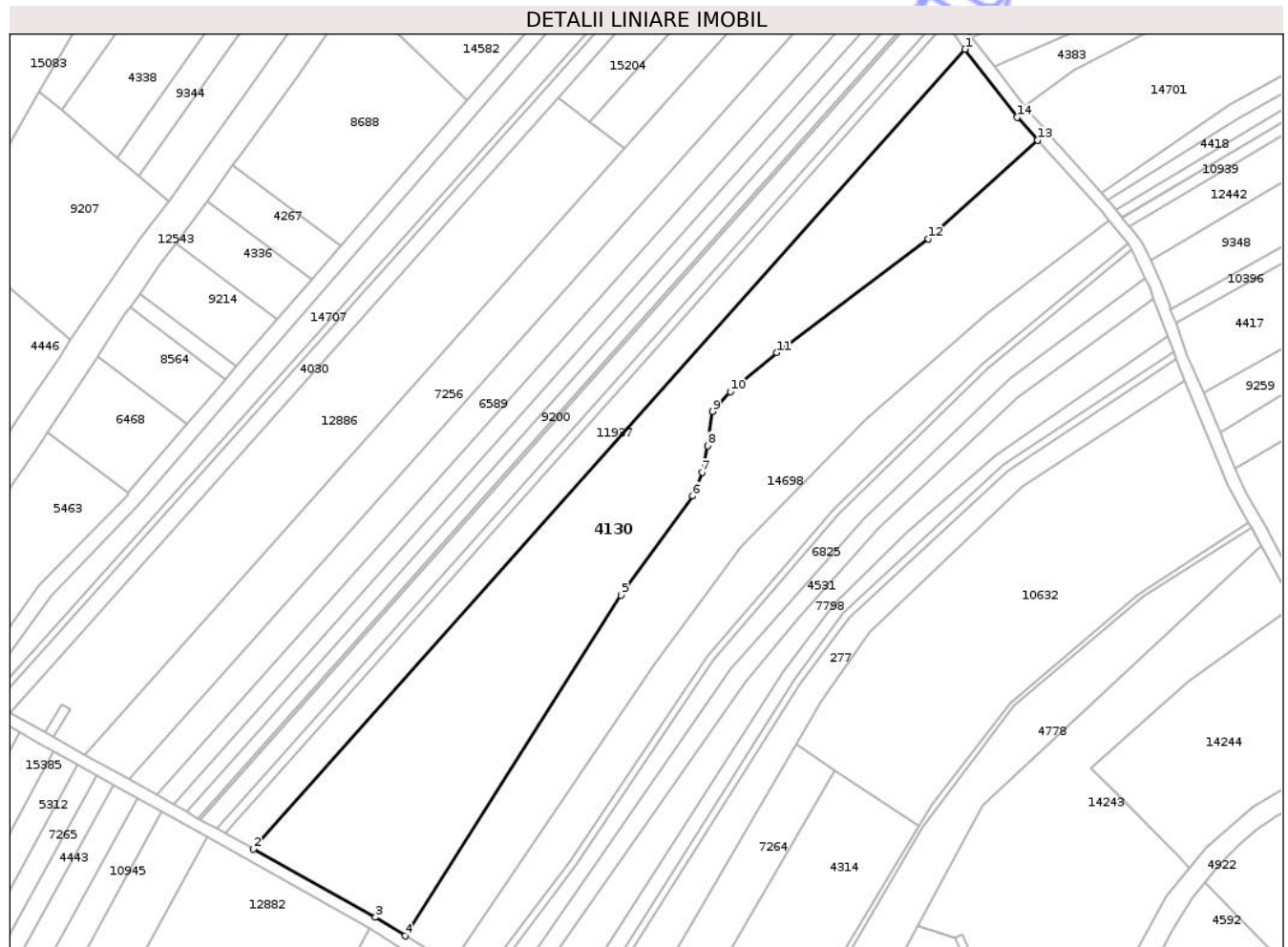
C. Partea III. SARCINI .

Inscrieri privind dezmembramintele dreptului de proprietate, drepturi reale de garanție și sarcini	Referințe
NU SUNT	

Teren

Nr cadastral	Suprafața (mp)*	Observații / Referințe
	11.600	

* Suprafața este determinată în planul de proiecție Stereo 70.



Date referitoare la teren

Crt	Categorie folosință	Intra vilan	Suprafața (mp)	Tarla	Parcelă	Nr. topo	Observații / Referințe
1	arabil	NU	11.600	34	1088/98	-	

Lungime Segmente

1) Valorile lungimilor segmentelor sunt obținute din proiecție în plan.

Punct început	X / Y	Punct sfârșit	X / Y	Lungime segment (** (m)
1	473.255,779 559.138,657	2	473.026,945 558.881,684	344.093
2	473.026,945 558.881,684	3	473.066,221 558.859,762	44.98
3	473.066,221 558.859,762	4	473.075,745 558.853,791	11.241
4	473.075,745 558.853,791	5	473.145,208 558.963,224	129.617
5	473.145,208 558.963,224	6	473.168,271 558.995,144	39.38

Punct început	X / Y	Punct sfârşit	X / Y	Lungime segment (** (m)
6	473.168,271 558.995,144	7	473.171,223 559.002,725	8.135
7	473.171,223 559.002,725	8	473.173,064 559.011,288	8.759
8	473.173,064 559.011,288	9	473.174,655 559.022,276	11.103
9	473.174,655 559.022,276	10	473.180,36 559.028,62	8.532
10	473.180,36 559.028,62	11	473.195,243 559.041,189	19.48
11	473.195,243 559.041,189	12	473.243,961 559.077,777	60.927
12	473.243,961 559.077,777	13	473.279,143 559.109,441	47.333
13	473.279,143 559.109,441	14	473.272,554 559.116,783	9.865
14	473.272,554 559.116,783	1	473.255,779 559.138,657	27.566

** Lungimile segmentelor sunt determinate în planul de proiecție Stereo 70 și sunt rotunjite la 1 milimetru.

*** Distanța dintre puncte este formată din segmente cumulate ce sunt mai mici decât valoarea 1 milimetru.

**DATE DESPRE IMOBILUL NR. 4311**

Oficiul de Cadastru și Publicitate Imobiliară MUREȘ
Biroul de Cadastru și Publicitate Imobiliară Târgu Mureș

A. Partea I. Descrierea imobilului

TEREN Extravilan

Adresa: Jud. Mureș

Nr. Crt	Nr cadastral Nr. topografic	Suprafața* (mp)	Observații / Referințe
A1		400	Sector cadastral:15 Teren neimprejmuit;

B. Partea II. Proprietari și acte

Inscrieri privitoare la dreptul de proprietate și alte drepturi reale	Referințe
/	
Act Administrativ nr. 169279, din 05/03/2008 emis de CJSDPAT MUREȘ;	
B1	A1
Intabulare, drept de PROPRIETATE, dobandit prin Reconstituire, cota actuala 1/1, cota initiala 1/1	
1) NAGY I MARIA , Decedat DEFUNCT:Da	

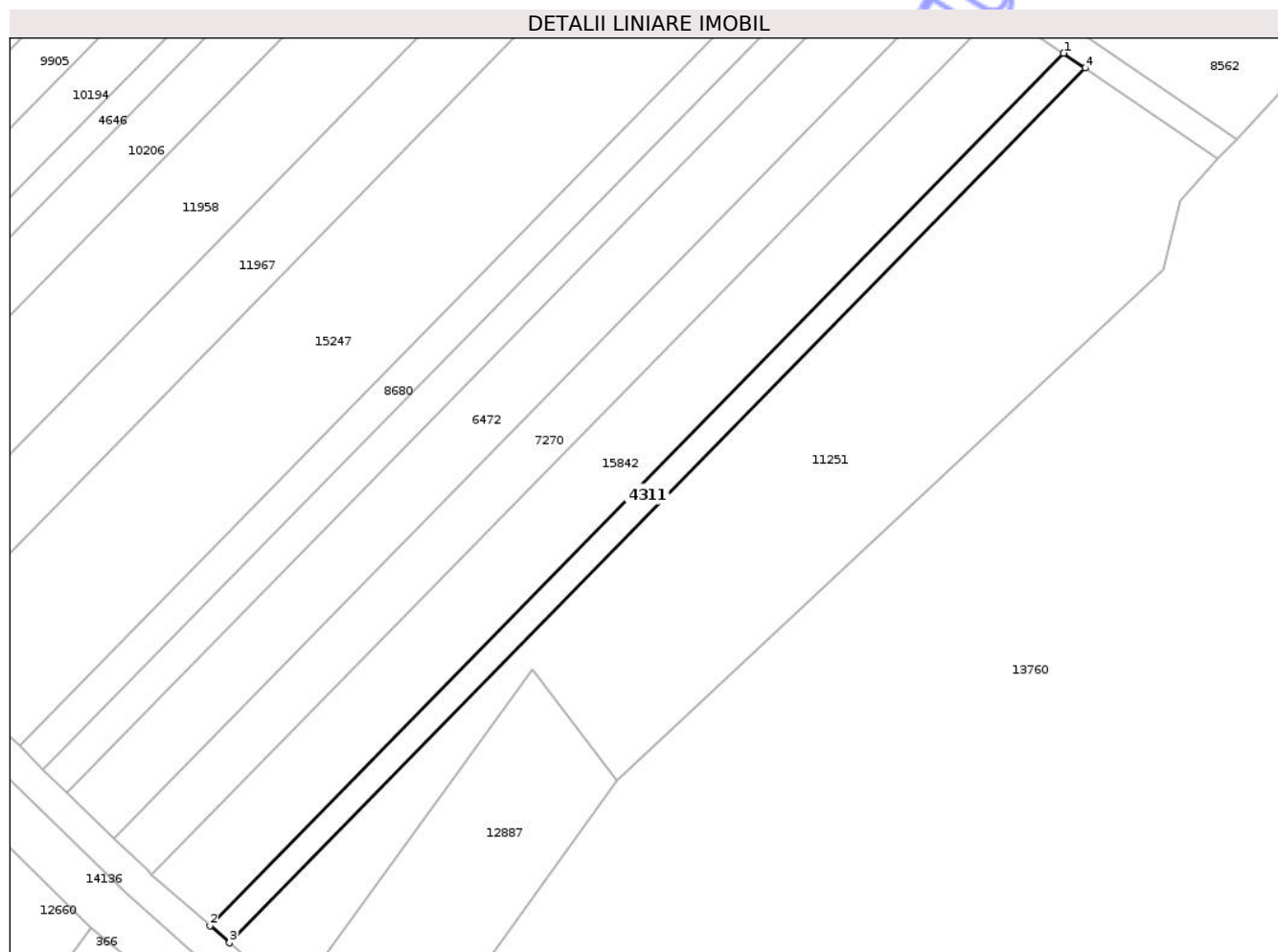
C. Partea III. SARCINI .

Inscrieri privind dezmembramintele dreptului de proprietate, drepturi reale de garanție și sarcini	Referințe
NU SUNT	

Teren

Nr cadastral	Suprafața (mp)*	Observații / Referințe
	400	

* Suprafața este determinată în planul de proiecție Stereo 70.



Date referitoare la teren

Crt	Categorie folosință	Intra vilan	Suprafața (mp)	Tarla	Parcelă	Nr. topo	Observații / Referințe
1	livada	NU	400	30	1032/39	-	

Lungime Segmente

1) Valorile lungimilor segmentelor sunt obținute din proiecție în plan.

Punct început	X / Y	Punct sfârșit	X / Y	Lungime segment (** (m)
1	475.020,221 559.266,226	2	474.923,951 559.167,887	137.617
2	474.923,951 559.167,887	3	474.926,132 559.165,965	2.907
3	474.926,132 559.165,965	4	475.022,656 559.264,563	137.98
4	475.022,656 559.264,563	1	475.020,221 559.266,226	2.949

** Lungimile segmentelor sunt determinate în planul de proiecție Stereo 70 și sunt rotunjite la 1 milimetru.

*** Distanţa dintre puncte este formată din segmente cumulate ce sunt mai mici decât valoarea 1 milimetru.

Neutilizabil în Circuitul
Civil

**DATE DESPRE IMOBILUL NR. 4313**

Oficiul de Cadastru și Publicitate Imobiliară MUREȘ
Biroul de Cadastru și Publicitate Imobiliară Târgu Mureș

A. Partea I. Descrierea imobilului

TEREN Extravilan

Adresa: Jud. Mureș

Nr. Crt	Nr cadastral Nr. topografic	Suprafața* (mp)	Observații / Referințe
A1		5.800	Sector cadastral:14 Teren neimprejmit;

B. Partea II. Proprietari și acte

Inscrieri privitoare la dreptul de proprietate și alte drepturi reale	Referințe
/	
Act Administrativ nr. 169279, din 05/03/2008 emis de CJSDPAT MUREȘ;	
B1	A1
Intabulare, drept de PROPRIETATE, dobandit prin Reconstituire, cota actuala 1/1, cota initiala 1/1	
1) NAGY I MARIA , Decedat DEFUNCT:Da	

C. Partea III. SARCINI .

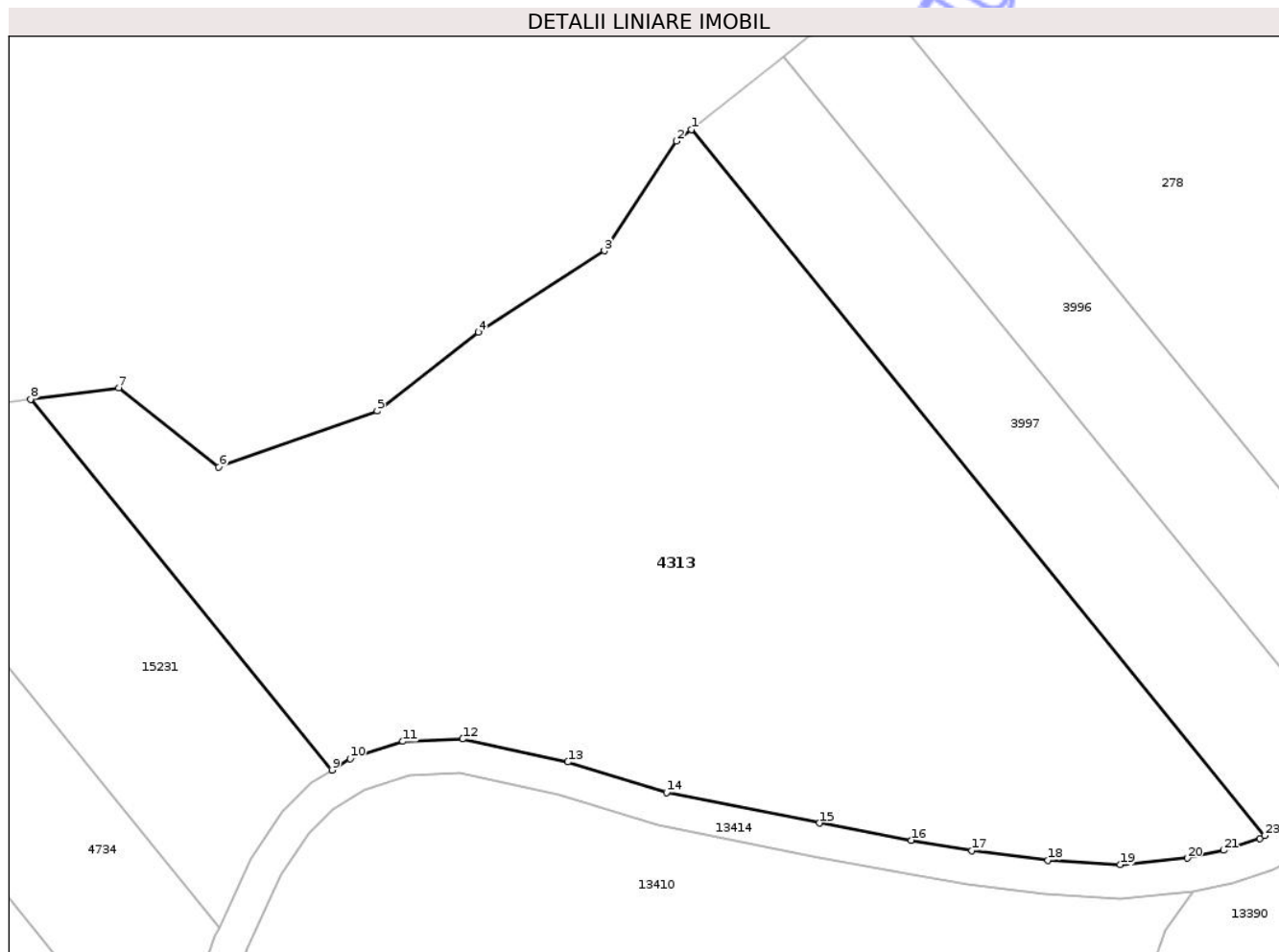
Inscrieri privind dezmembramintele dreptului de proprietate, drepturi reale de garanție și sarcini	Referințe
NU SUNT	

Anexa Nr. 1 La Partea I

Teren

Nr cadastral	Suprafața (mp)*	Observații / Referințe
	5.800	

* Suprafața este determinată în planul de proiecție Stereo 70.



Date referitoare la teren

Crt	Categorie folosință	Intra vilan	Suprafața (mp)	Tarla	Parcelă	Nr. topo	Observații / Referințe
1	pasune	NU	5.800	29	1018/34/1	-	

Lungime Segmente

1) Valorile lungimilor segmentelor sunt obținute din proiecție în plan.

Punct început	X / Y	Punct sfârșit	X / Y	Lungime segment (** (m)
1	473.428,214 559.607,963	2	473.426,484 559.606,597	2.204
3	473.417,965 559.593,677	4	473.403,106 559.584,066	17.696
5	473.391,171 559.574,779	6	473.372,484 559.568,181	19.818
7	473.360,667 559.577,528	8	473.350,292 559.576,185	10.462
9	473.385,816 559.532,494	10	473.387,956 559.533,86	2.539

Punct început	X / Y	Punct sfârșit	X / Y	Lungime segment (** (m)
2	473.426,484 559.606,597	3	473.417,965 559.593,677	15.476
4	473.403,106 559.584,066	5	473.391,171 559.574,779	15.123
6	473.372,484 559.568,181	7	473.360,667 559.577,528	15.067
8	473.350,292 559.576,185	9	473.385,816 559.532,494	56.31
10	473.387,956 559.533,86	11	473.394,193 559.535,875	6.554

Punct început	X / Y	Punct sfârșit	X / Y	Lungime segment (** (m)
11	473.394,193 559.535,875	12	473.401,249 559.536,161	7.062
13	473.413,665 559.533,442	14	473.425,287 559.529,832	12.17
15	473.443,339 559.526,24	16	473.454,159 559.524,216	11.008
17	473.461,331 559.522,992	18	473.470,307 559.521,859	9.047
19	473.478,815 559.521,343	20	473.486,744 559.522,111	7.966
21	473.491,021 559.523,033	22	473.495,259 559.524,446	4.467
23	473.495,862 559.524,763	1	473.428,214 559.607,963	107.231

Punct început	X / Y	Punct sfârșit	X / Y	Lungime segment (** (m)
12	473.401,249 559.536,161	13	473.413,665 559.533,442	12.71
14	473.425,287 559.529,832	15	473.443,339 559.526,24	18.406
16	473.454,159 559.524,216	17	473.461,331 559.522,992	7.276
18	473.470,307 559.521,859	19	473.478,815 559.521,343	8.524
20	473.486,744 559.522,111	21	473.491,021 559.523,033	4.375
22	473.495,259 559.524,446	23	473.495,862 559.524,763	0.681

** Lungimile segmentelor sunt determinate în planul de proiecție Stereo 70 și sunt rotunjite la 1 milimetru.

*** Distanța dintre puncte este formată din segmente cumulate ce sunt mai mici decât valoarea 1 milimetru.

**DATE DESPRE IMOBILUL NR. 4314**

Oficiul de Cadastru și Publicitate Imobiliară MUREȘ
Biroul de Cadastru și Publicitate Imobiliară Târgu Mureș

A. Partea I. Descrierea imobilului

TEREN Extravilan

Adresa: Jud. Mureș

Nr. Crt	Nr cadastral Nr. topografic	Suprafața* (mp)	Observații / Referințe
A1		4.100	Sector cadastral:13 Teren neimprejmuit;

B. Partea II. Proprietari și acte

Inscrieri privitoare la dreptul de proprietate și alte drepturi reale	Referințe
/	
Act Administrativ nr. 169279, din 05/03/2008 emis de CJSDPAT MUREȘ;	
B1	A1
Intabulare, drept de PROPRIETATE, dobandit prin Reconstituire, cota actuala 1/1, cota initiala 1/1	
1) NAGY I MARIA , Decedat DEFUNCT:Da	

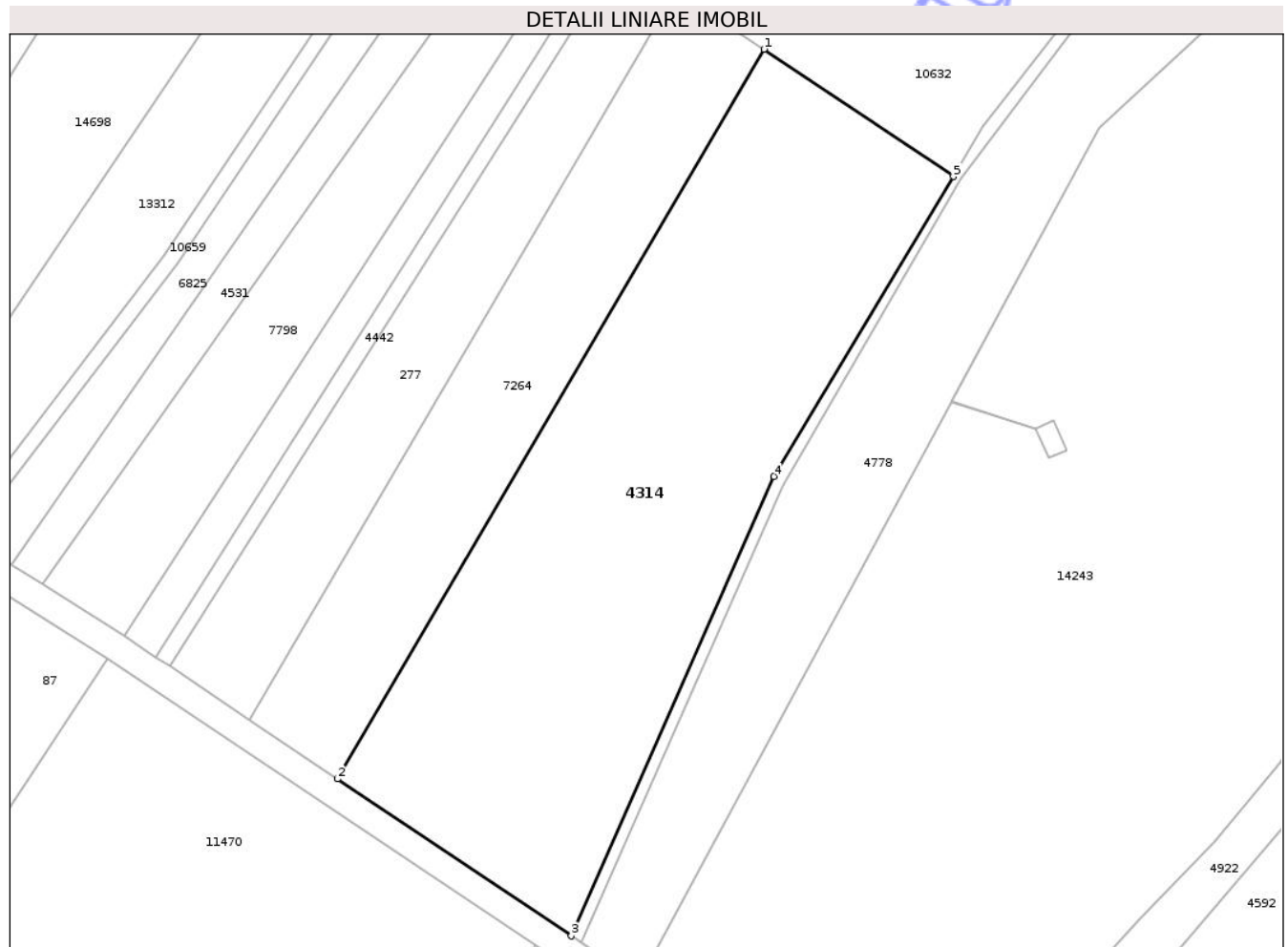
C. Partea III. SARCINI .

Inscrieri privind dezmembramintele dreptului de proprietate, drepturi reale de garanție și sarcini	Referințe
NU SUNT	

Teren

Nr cadastral	Suprafața (mp)*	Observații / Referințe
	4.100	

* Suprafața este determinată în planul de proiecție Stereo 70.



Date referitoare la teren

Crt	Categorie folosință	Intra vilan	Suprafața (mp)	Tarla	Parcelă	Nr. topo	Observații / Referințe
1	pasune	NU	4.100	35	1129/40	-	

Lungime Segmente

1) Valorile lungimilor segmentelor sunt obținute din proiecție în plan.

Punct început	X / Y	Punct sfârșit	X / Y	Lungime segment (** (m)
1	473.214,065 558.906,981	2	473.153,614 558.803,623	119.738
2	473.153,614 558.803,623	3	473.186,753 558.781,377	39.913
3	473.186,753 558.781,377	4	473.215,485 558.846,479	71.16
4	473.215,485 558.846,479	5	473.240,922 558.888,953	49.508
5	473.240,922 558.888,953	1	473.214,065 558.906,981	32.347

** Lungimile segmentelor sunt determinate în planul de proiecție Stereo 70 și sunt rotunjite la 1 milimetru.

*** Distanța dintre puncte este formată din segmente cumulate ce sunt mai mici decât valoarea 1 milimetru.

Neutilizabil în Circuitul
Civil

**DATE DESPRE IMOBILUL NR. 4315**

Oficiul de Cadastru și Publicitate Imobiliară MUREȘ
Biroul de Cadastru și Publicitate Imobiliară Târgu Mureș

A. Partea I. Descrierea imobilului

TEREN Extravilan

Adresa: Jud. Mureș

Nr. Crt	Nr cadastral Nr. topografic	Suprafața* (mp)	Observații / Referințe
A1		800	Sector cadastral:13 Teren neimprejmuit;

B. Partea II. Proprietari și acte

Inscrieri privitoare la dreptul de proprietate și alte drepturi reale	Referințe
/	
Act Administrativ nr. 169279, din 05/03/2008 emis de CJSDPAT MUREȘ;	
B1	A1
Intabulare, drept de PROPRIETATE, dobandit prin Reconstituire, cota actuala 1/1, cota initiala 1/1	
1) NAGY I MARIA , Decedat DEFUNCT:Da	

C. Partea III. SARCINI .

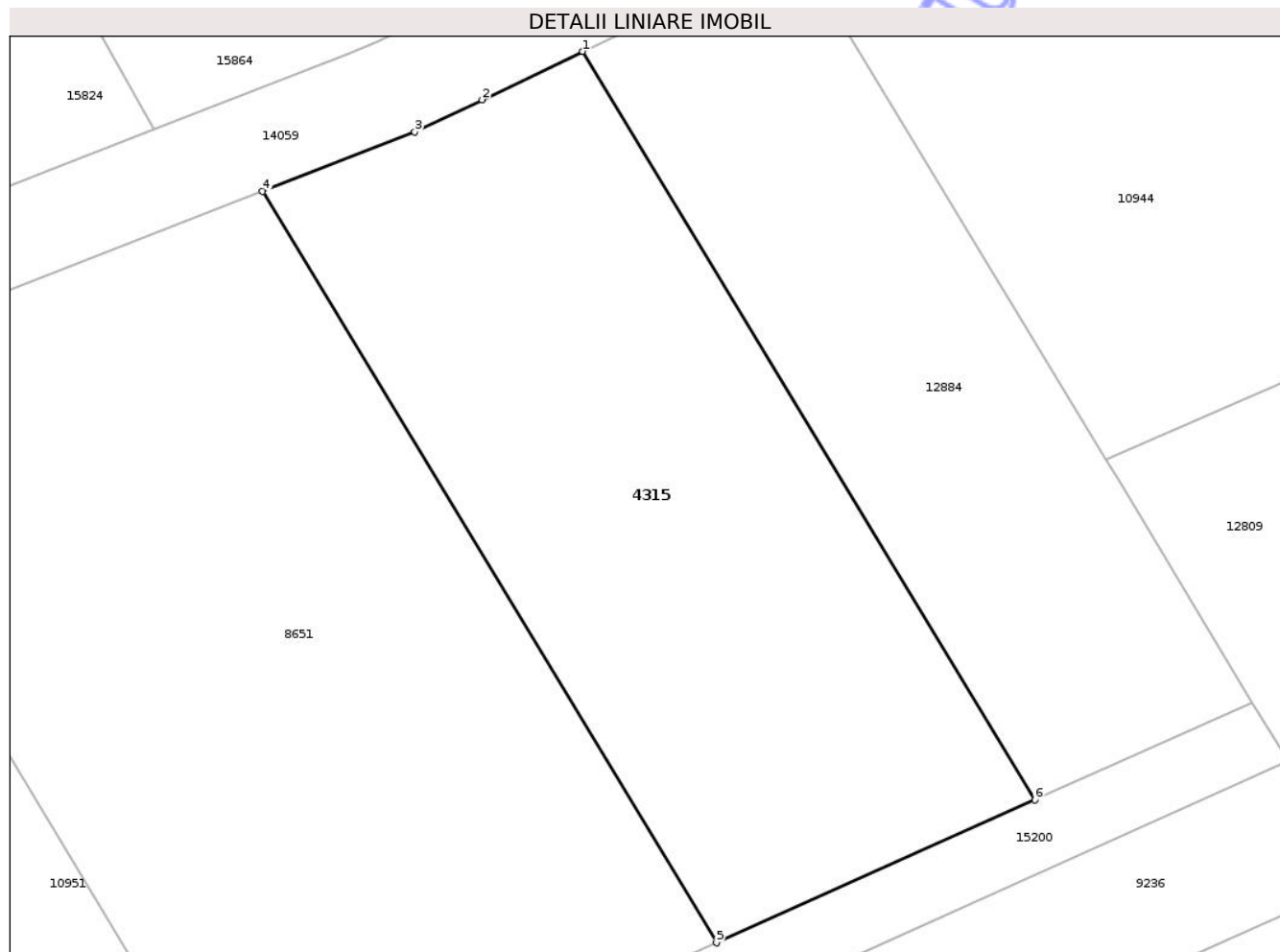
Inscrieri privind dezmembramintele dreptului de proprietate, drepturi reale de garanție și sarcini	Referințe
NU SUNT	

Anexa Nr. 1 La Partea I

Teren

Nr cadastral	Suprafața (mp)*	Observații / Referințe
	800	

* Suprafața este determinată în planul de proiecție Stereo 70.



Date referitoare la teren

Crt	Categorie folosință	Intra vilan	Suprafața (mp)	Tarla	Parcelă	Nr. topo	Observații / Referințe
1	faneata	NU	800	34	1090/13	-	

Lungime Segmente

1) Valorile lungimilor segmentelor sunt obținute din proiecție în plan.

Punct început	X / Y	Punct sfârșit	X / Y	Lungime segment (** (m)
1	473.383,012 559.287,116	2	473.377,829 559.284,633	5.747
2	473.377,829 559.284,633	3	473.374,363 559.282,973	3.843
3	473.374,363 559.282,973	4	473.366,535 559.279,923	8.401
4	473.366,535 559.279,923	5	473.389,889 559.241,287	45.146
5	473.389,889 559.241,287	6	473.406,275 559.248,628	17.955

Punct început	X / Y	Punct sfârșit	X / Y	Lungime segment (** (m)
6	473.406,275 559.248,628	1	473.383,012 559.287,116	44.972

** Lungimile segmentelor sunt determinate în planul de proiecție Stereo 70 și sunt rotunjite la 1 milimetru.

*** Distanța dintre puncte este formată din segmente cumulate ce sunt mai mici decât valoarea 1 milimetru.

Neutilizabil în Circuitul Civil

**DATE DESPRE IMOBILUL NR. 4324**

Oficiul de Cadastru și Publicitate Imobiliară MUREȘ
Biroul de Cadastru și Publicitate Imobiliară Târgu Mureș

A. Partea I. Descrierea imobilului

TEREN Extravilan

Adresa: Jud. Mureș

Nr. Crt	Nr cadastral Nr. topografic	Suprafața* (mp)	Observații / Referințe
A1		492	Sector cadastral:2 Teren neimprejmuit;

B. Partea II. Proprietari și acte

Inscrieri privitoare la dreptul de proprietate și alte drepturi reale	Referințe
/	
Act Administrativ nr. 169251, din 10/08/2007 emis de CJSDPAT MUREȘ;	
B1	A1
Intabulare, drept de PROPRIETATE, dobandit prin Reconstituire, cota actuala 1/1, cota initiala 1/1	
1) MAGYARI G ILINE	
2) KADAR C ELLA	
3) BALIZ C ERNEST	
4) MATYAS J MARIA-JUDIT	

C. Partea III. SARCINI .

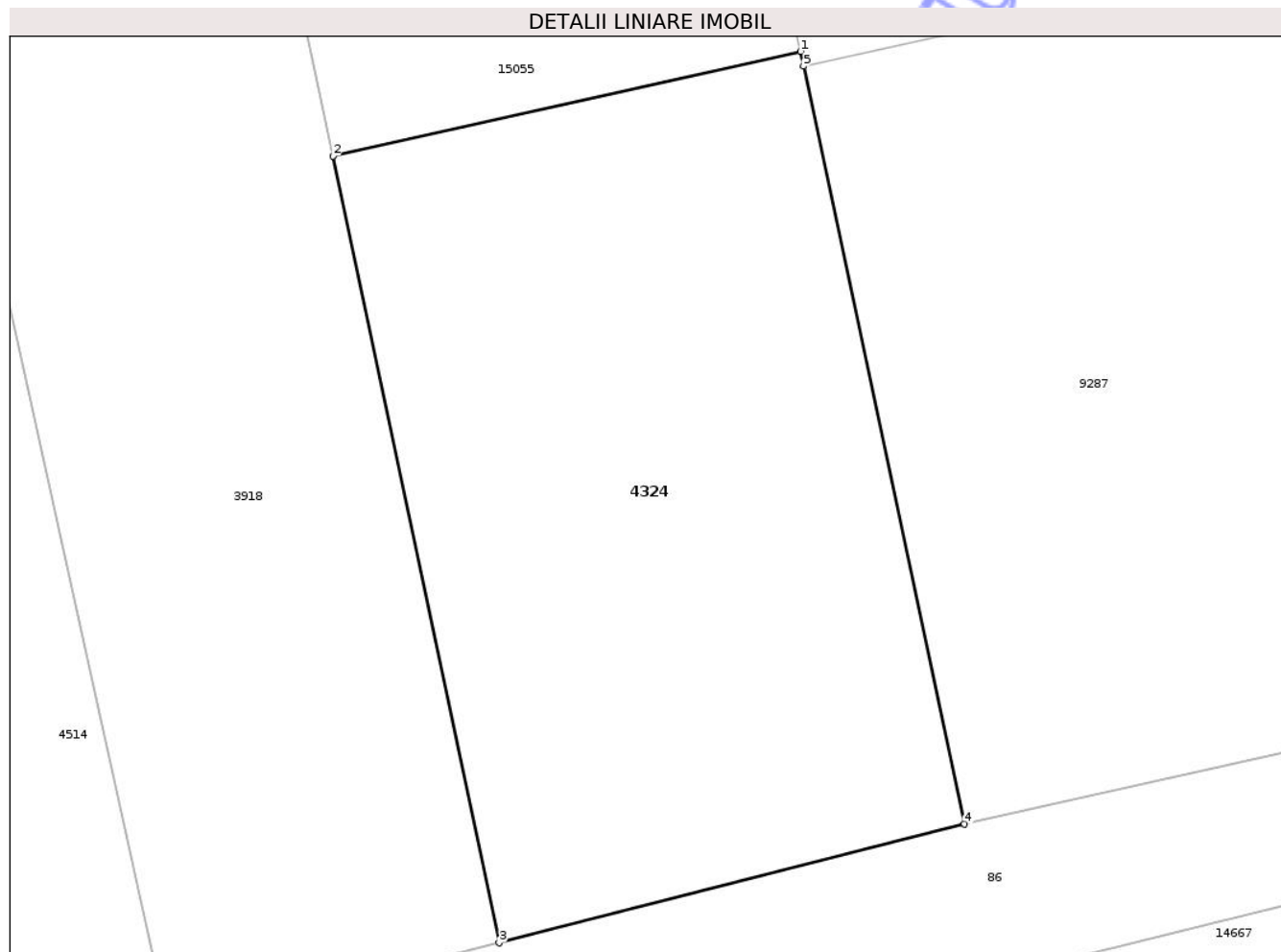
Inscrieri privind dezmembramintele dreptului de proprietate, drepturi reale de garanție și sarcini	Referințe
NU SUNT	

Anexa Nr. 1 La Partea I

Teren

Nr cadastral	Suprafața (mp)*	Observații / Referințe
	492	

* Suprafața este determinată în planul de proiecție Stereo 70.



Date referitoare la teren

Crt	Categorie folosință	Intra vilan	Suprafața (mp)	Tarla	Parcelă	Nr. topo	Observații / Referințe
1	faneata	NU	492	27	914/39	-	

Lungime Segmente

1) Valorile lungimilor segmentelor sunt obținute din proiecție în plan.

Punct început	X / Y	Punct sfârșit	X / Y	Lungime segment (** (m)
1	470.926,075 558.603,124	2	470.909,289 558.599,372	17.2
2	470.909,289 558.599,372	3	470.915,257 558.571,161	28.835
3	470.915,257 558.571,161	4	470.931,966 558.575,416	17.242
4	470.931,966 558.575,416	5	470.926,188 558.602,591	27.782
5	470.926,188 558.602,591	1	470.926,075 558.603,124	0.545

** Lungimile segmentelor sunt determinate în planul de proiecție Stereo 70 și sunt rotunjite la 1 milimetru.

*** Distanța dintre puncte este formată din segmente cumulate ce sunt mai mici decât valoarea 1 milimetru.

Neutilizabil în Circuitul
Civil

**DATE DESPRE IMOBILUL NR. 4331**

Oficiul de Cadastru și Publicitate Imobiliară MUREȘ
Biroul de Cadastru și Publicitate Imobiliară Târgu Mureș

A. Partea I. Descrierea imobilului

TEREN Intravilan

Adresa: Loc. Corunca, Str De Sus, Nr. 19, Jud. Mureș

Nr. Crt	Nr cadastral Nr. topografic	Suprafața* (mp)	Observații / Referințe
A1		462	Sector cadastral:2 Teren împrejmuit;

Construcții

Crt	Nr cadastral Nr. topografic	Adresa	Observații / Referințe
A1.1	0	Loc. Corunca, Str De Sus, Nr. 19, Jud. Mureș	Nr. niveluri:2; S. construita la sol:72 mp;

B. Partea II. Proprietari și acte

Inscrieri privitoare la dreptul de proprietate și alte drepturi reale		Referințe
/		
Act Administrativ nr. 169271, din 17/12/2007 emis de CJSDPAT MURES;		
B1	Intabulare, drept de PROPRIETATE, dobandit prin Reconstituire, cota actuala 1/1, cota initiala 1/1 1) MANEA I. IOAN 2) FARKAS - ROZALIA 3) PAP I. ELENA 4) FANCSALI I. ELISABETA	A1
Act Administrativ nr. 5765, din 21/06/2023 emis de COMUNA CORUNCA;		
B2	Intabulare, drept de PROPRIETATE, dobandit prin Lege, cota actuala 1/1, cota initiala 1/1 1) MANEA I. IOAN 2) FARKAS - ROZALIA 3) PAP I. ELENA 4) FANCSALI I. ELISABETA	A1.1

C. Partea III. SARCINI .

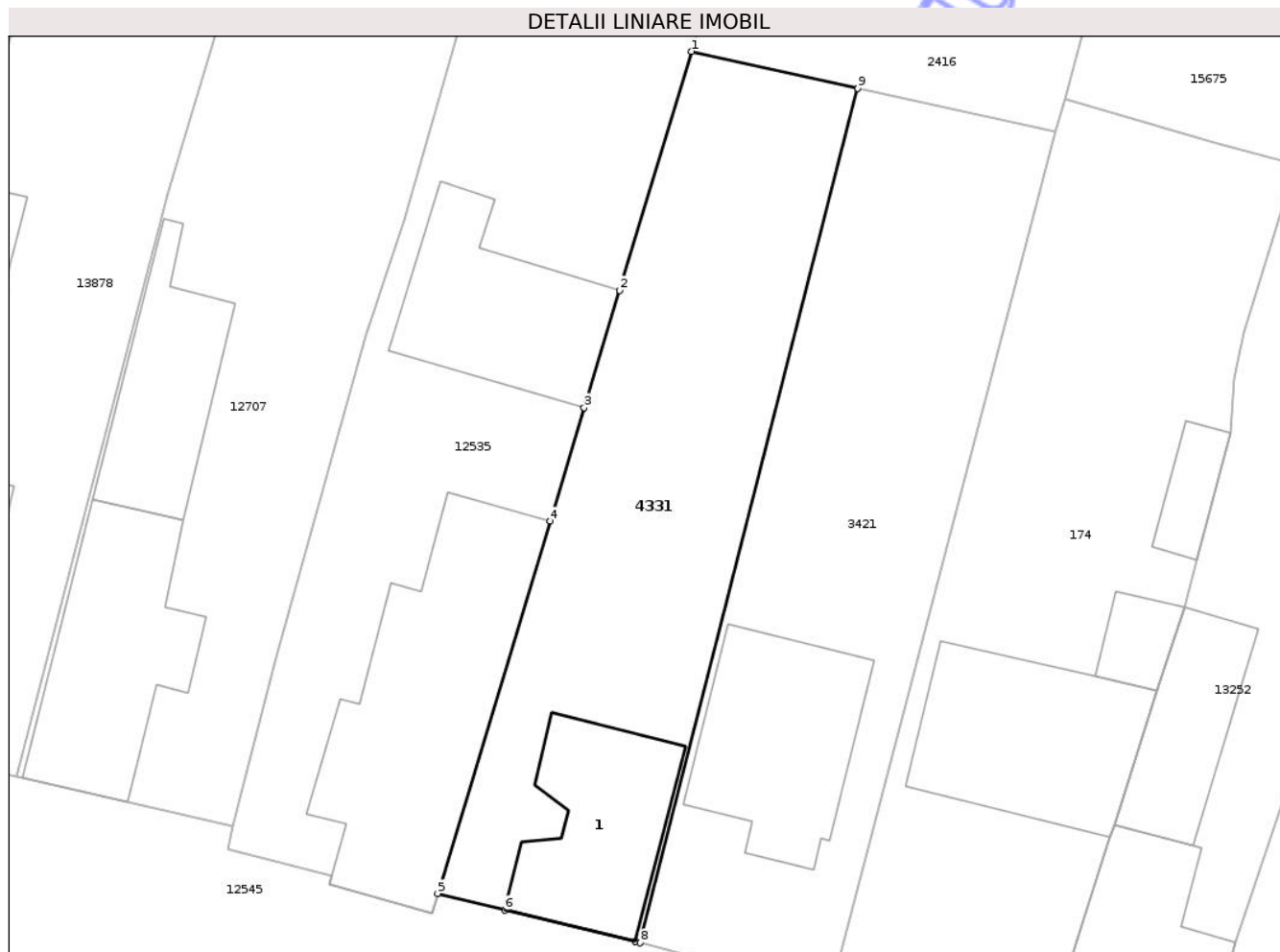
Inscrieri privind dezmembramintele dreptului de proprietate, drepturi reale de garanție și sarcini	Referințe
NU SUNT	

Anexa Nr. 1 La Partea I

Teren

Nr cadastral	Suprafața (mp)*	Observații / Referințe
	462	

* Suprafața este determinată în planul de proiecție Stereo 70.



Date referitoare la teren

Crt	Categorie folosință	Intra vilan	Suprafața (mp)	Tarla	Parcelă	Nr. topo	Observații / Referințe
1	curți constructii	DA	250	54	256	-	
2	arabil	DA	212	54	256/1	-	

Date referitoare la construcții

Crt	Număr	Destinație construcție	Supraf. (mp)	Situație juridică	Observații / Referințe
A1.1	0	construcții de locuințe	72	Cu acte	Nr. niveluri:2; S. construita la sol:72 mp;

Lungime Segmente

1) Valorile lungimilor segmentelor sunt obținute din proiecție în plan.

Punct început	X / Y	Punct sfârșit	X / Y	Lungime segment (** (m)
1	471.058,541 558.149,816	2	471.054,742 558.137,244	13.133
2	471.054,742 558.137,244	3	471.052,875 558.131,063	6.457
3	471.052,875 558.131,063	4	471.051,073 558.125,1	6.229

Punct început	X / Y	Punct sfârșit	X / Y	Lungime segment (** (m)
4	471.051,073 558.125,1	5	471.045,151 558.105,502	20.473
5	471.045,151 558.105,502	6	471.048,688 558.104,641	3.64
6	471.048,688 558.104,641	7	471.055,582 558.102,963	7.095
7	471.055,582 558.102,963	8	471.055,838 558.102,901	0.263
8	471.055,838 558.102,901	9	471.067,298 558.147,881	46.417
9	471.067,298 558.147,881	1	471.058,541 558.149,816	8.968

** Lungimile segmentelor sunt determinate în planul de proiecție Stereo 70 și sunt rotunjite la 1 milimetru.

*** Distanța dintre puncte este formată din segmente cumulate ce sunt mai mici decât valoarea 1 milimetru.

Neutilizabil în Circuitul Civil

**DATE DESPRE IMOBILUL NR. 4333**

Oficiul de Cadastru și Publicitate Imobiliară MUREȘ
Biroul de Cadastru și Publicitate Imobiliară Târgu Mureș

A. Partea I. Descrierea imobilului

TEREN Extravilan

Adresa: Jud. Mureș

Nr. Crt	Nr cadastral Nr. topografic	Suprafața* (mp)	Observații / Referințe
A1		1.800	Sector cadastral:18 Teren neimprejmuit;

B. Partea II. Proprietari și acte

Inscrieri privitoare la dreptul de proprietate și alte drepturi reale	Referințe
/	
Act Administrativ nr. 72547, din 03/02/2006 emis de CJSDPAT MURES;	
B1	A1
Intabulare, drept de PROPRIETATE, dobandit prin Reconstituire, cota actuala 1/1, cota initiala 1/1	
1) MAGYAROSSY G LUJZA-JUDITA	

C. Partea III. SARCINI .

Inscrieri privind dezmembramintele dreptului de proprietate, drepturi reale de garanție și sarcini	Referințe
NU SUNT	

Teren

Nr cadastral	Suprafața (mp)*	Observații / Referințe
	1.800	

* Suprafața este determinată în planul de proiecție Stereo 70.



Date referitoare la teren

Crt	Categorie folosință	Intra vilan	Suprafața (mp)	Tarla	Parcelă	Nr. topo	Observații / Referințe
1	pasune	NU	1.800	32	1077/14	-	

Lungime Segmente

1) Valorile lungimilor segmentelor sunt obținute din proiecție în plan.

Punct început	X / Y	Punct sfârșit	X / Y	Lungime segment (** (m)
1	474.897,875 558.635,227	2	474.882,471 558.526,034	110.274
2	474.882,471 558.526,034	3	474.875,135 558.474,038	52.511
3	474.875,135 558.474,038	4	474.886,02 558.472,033	11.068
4	474.886,02 558.472,033	5	474.908,759 558.633,223	162.786
5	474.908,759 558.633,223	1	474.897,875 558.635,227	11.067

** Lungimile segmentelor sunt determinate în planul de proiecție Stereo 70 și sunt rotunjite la 1 milimetru.

*** Distanța dintre puncte este formată din segmente cumulate ce sunt mai mici decât valoarea 1 milimetru.

Neutilizabil în Circuitul
Civil

**DATE DESPRE IMOBILUL NR. 4334**

Oficiul de Cadastru și Publicitate Imobiliară MUREȘ
Biroul de Cadastru și Publicitate Imobiliară Târgu Mureș

A. Partea I. Descrierea imobilului

TEREN Extravilan

Adresa: Jud. Mureș

Nr. Crt	Nr cadastral Nr. topografic	Suprafața* (mp)	Observații / Referințe
A1	52311	2.200	Sector cadastral:15 Teren neimprejmuit; diferenta de suprafata se regaseste la id 13464

B. Partea II. Proprietari și acte

Inscrieri privitoare la dreptul de proprietate și alte drepturi reale		Referințe
/		
Act Administrativ nr. 72547, din 03/02/2006 emis de CJSDPAT MURES;		
B1	Intabulare, drept de PROPRIETATE, dobandit prin Reconstituire, cota actuala 1/1, cota initiala 1/1 1) MAGYAROSSY G LUJZA-JUDITA	A1

C. Partea III. SARCINI .

Inscrieri privind dezmembramintele dreptului de proprietate, drepturi reale de garanție și sarcini	Referințe
NU SUNT	

Anexa Nr. 1 La Partea I

Teren

Nr cadastral	Suprafața (mp)*	Observații / Referințe
52311	2.200	diferenta de suprafata se regaseste la id 13464

* Suprafața este determinată în planul de proiecție Stereo 70.

DETALII LINIARE IMOBIL



Date referitoare la teren

Crt	Categorie folosință	Intra vilan	Suprafața (mp)	Tarla	Parcelă	Nr. topo	Observații / Referințe
1	arabil	NU	1.880	30	1060/15	-	
2	faneata	NU	320	-	-	-	

Lungime Segmente

1) Valorile lungimilor segmentelor sunt obținute din proiecție în plan.

Punct început	X / Y	Punct sfârșit	X / Y	Lungime segment (** (m)
1	475.675,703 558.773,628	2	475.678,12 558.744,788	28.941
2	475.678,12 558.744,788	3	475.759,403 558.594,748	170.643
3	475.759,403 558.594,748	4	475.766,226 558.609,061	15.856
4	475.766,226 558.609,061	1	475.675,703 558.773,628	187.821

** Lungimile segmentelor sunt determinate în planul de proiecție Stereo 70 și sunt rotunjite la 1 milimetru.

*** Distanța dintre puncte este formată din segmente cumulate ce sunt mai mici decât valoarea 1 milimetru.

Neutilizabil în Circuitul
Civil

**DATE DESPRE IMOBILUL NR. 4336**

Oficiul de Cadastru și Publicitate Imobiliară MUREȘ
Biroul de Cadastru și Publicitate Imobiliară Târgu Mureș

A. Partea I. Descrierea imobilului

TEREN Extravilan

Adresa: Jud. Mureș

Nr. Crt	Nr cadastral Nr. topografic	Suprafața* (mp)	Observații / Referințe
A1		700	Sector cadastral:13 Teren neimprejmuit;

B. Partea II. Proprietari și acte

Inscrieri privitoare la dreptul de proprietate și alte drepturi reale	Referințe
/	
Act Administrativ nr. 72547, din 03/02/2006 emis de CJSDPAT MURES;	
B1	A1
Intabulare, drept de PROPRIETATE, dobandit prin Reconstituire, cota actuala 1/1, cota initiala 1/1 1) MAGYAROSSY G LUJZA-JUDITA	

C. Partea III. SARCINI .

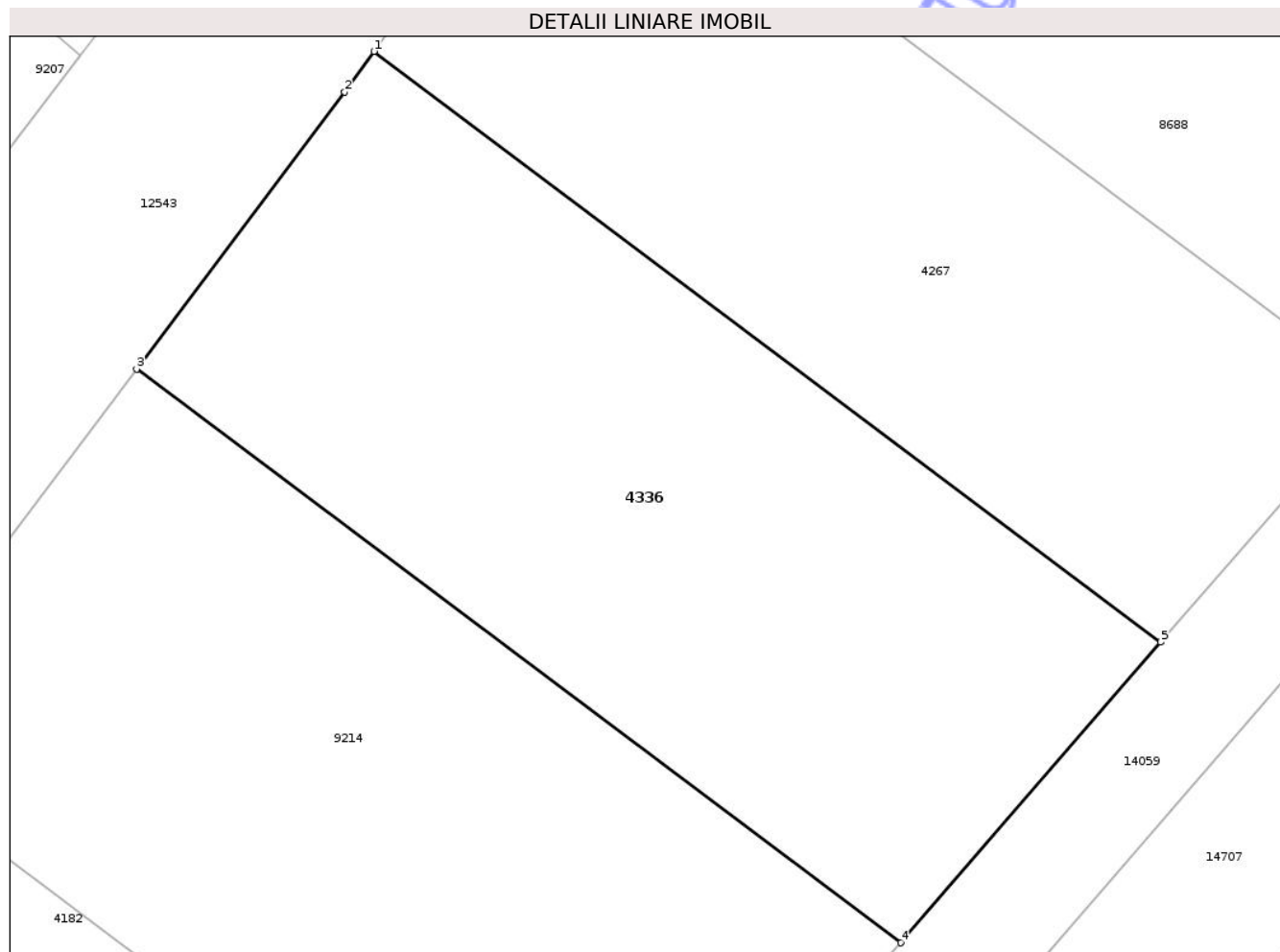
Inscrieri privind dezmembramintele dreptului de proprietate, drepturi reale de garanție și sarcini	Referințe
NU SUNT	

Anexa Nr. 1 La Partea I

Teren

Nr cadastral	Suprafața (mp)*	Observații / Referințe
	700	

* Suprafața este determinată în planul de proiecție Stereo 70.



Date referitoare la teren

Crt	Categorie folosință	Intra vilan	Suprafața (mp)	Tarla	Parcelă	Nr. topo	Observații / Referințe
1	arabil	NU	700	35	1100/6	-	

Lungime Segmente

1) Valorile lungimilor segmentelor sunt obținute din proiecție în plan.

Punct început	X / Y	Punct sfârșit	X / Y	Lungime segment (** (m)
1	473.012,183 559.089,944	2	473.010,93 559.088,21	2.139
2	473.010,93 559.088,21	3	473.002,051 559.076,398	14.777
3	473.002,051 559.076,398	4	473.034,687 559.051,921	40.795
4	473.034,687 559.051,921	5	473.045,785 559.064,742	16.957
5	473.045,785 559.064,742	1	473.012,183 559.089,944	42.003

** Lungimile segmentelor sunt determinate în planul de proiecție Stereo 70 și sunt rotunjite la 1 milimetru.

*** Distanța dintre puncte este formată din segmente cumulate ce sunt mai mici decât valoarea 1 milimetru.

Neutilizabil în Circuitul
Civil



DATE DESPRE IMOBILUL NR. 4335

Oficiul de Cadastru și Publicitate Imobiliară MUREȘ
Biroul de Cadastru și Publicitate Imobiliară Târgu Mureș

A. Partea I. Descrierea imobilului

TEREN Intravilan

Adresa: Loc. Bozeni, Jud. Mureș

Nr. Crt	Nr cadastral Nr. topografic	Suprafața* (mp)	Observații / Referințe
A1		2.800	Sector cadastral:13 Teren neimprejmit;

B. Partea II. Proprietari și acte

Inscrieri privitoare la dreptul de proprietate și alte drepturi reale	Referințe
/	
Act Administrativ nr. 72547, din 03/02/2006 emis de CJSDPAT MURES;	
B1	A1
Intabulare, drept de PROPRIETATE, dobandit prin Reconstituire, cota actuala 1/1, cota initiala 1/1	
1) MAGYAROSSY G LUJZA-JUDITA	

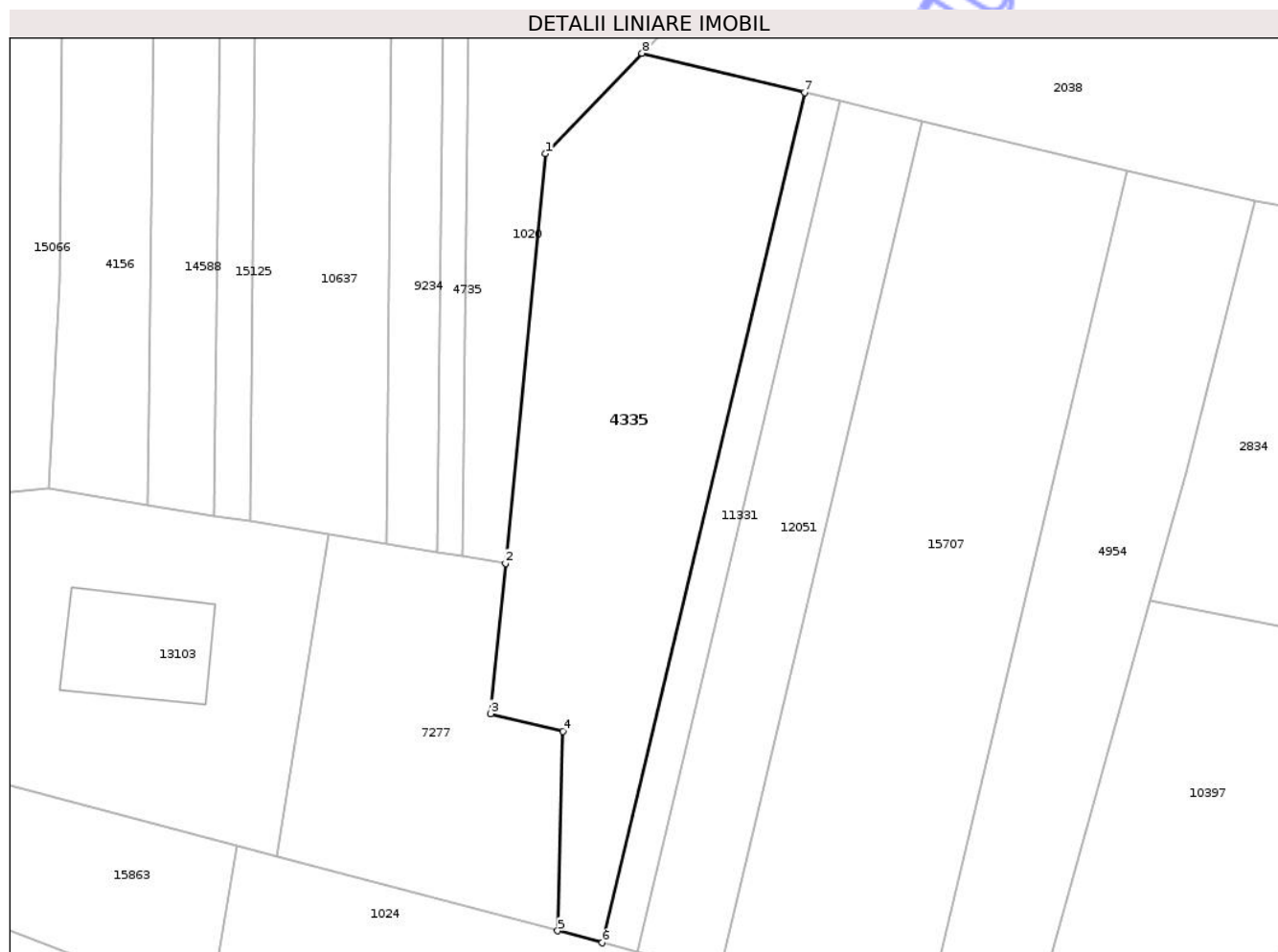
C. Partea III. SARCINI .

Inscrieri privind dezmembramintele dreptului de proprietate, drepturi reale de garanție și sarcini	Referințe
NU SUNT	

Teren

Nr cadastral	Suprafața (mp)*	Observații / Referințe
	2.800	

* Suprafața este determinată în planul de proiecție Stereo 70.



Date referitoare la teren

Crt	Categorie folosință	Intra vilan	Suprafața (mp)	Tarla	Parcelă	Nr. topo	Observații / Referințe
1	arabil	DA	2.800	35	1088/41	-	

Lungime Segmente

1) Valorile lungimilor segmentelor sunt obținute din proiecție în plan.

Punct început	X / Y	Punct sfârșit	X / Y	Lungime segment (** (m)
1	473.971,471 559.026,561	2	473.965,957 558.970,315	56.516
2	473.965,957 558.970,315	3	473.963,934 558.949,683	20.731
3	473.963,934 558.949,683	4	473.973,859 558.947,252	10.218
4	473.973,859 558.947,252	5	473.973,102 558.919,864	27.398
5	473.973,102 558.919,864	6	473.979,224 558.918,224	6.338

Punct început	X / Y	Punct sfârșit	X / Y	Lungime segment (** (m)
6	473.979,224 558.918,224	7	474.007,014 559.034,955	119.993
7	474.007,014 559.034,955	8	473.984,716 559.040,326	22.936
8	473.984,716 559.040,326	1	473.971,471 559.026,561	19.102

** Lungimile segmentelor sunt determinate în planul de proiecție Stereo 70 și sunt rotunjite la 1 milimetru.

*** Distanța dintre puncte este formată din segmente cumulate ce sunt mai mici decât valoarea 1 milimetru.

Neutilizabil în Circuitul Civil

**DATE DESPRE IMOBILUL NR. 4338**

Oficiul de Cadastru și Publicitate Imobiliară MUREȘ
Biroul de Cadastru și Publicitate Imobiliară Târgu Mureș

A. Partea I. Descrierea imobilului

TEREN Extravilan

Adresa: Jud. Mureș

Nr. Crt	Nr cadastral Nr. topografic	Suprafața* (mp)	Observații / Referințe
A1		2.500	Sector cadastral:14 Teren neimprejmuit;

B. Partea II. Proprietari și acte

Inscrieri privitoare la dreptul de proprietate și alte drepturi reale	Referințe
/	
Act Administrativ nr. 72547, din 03/02/2006 emis de CJSDPAT MURES;	
B1	A1
Intabulare, drept de PROPRIETATE, dobandit prin Reconstituire, cota actuala 1/1, cota initiala 1/1	
1) MAGYAROSSY G LUJZA-JUDITA	

C. Partea III. SARCINI .

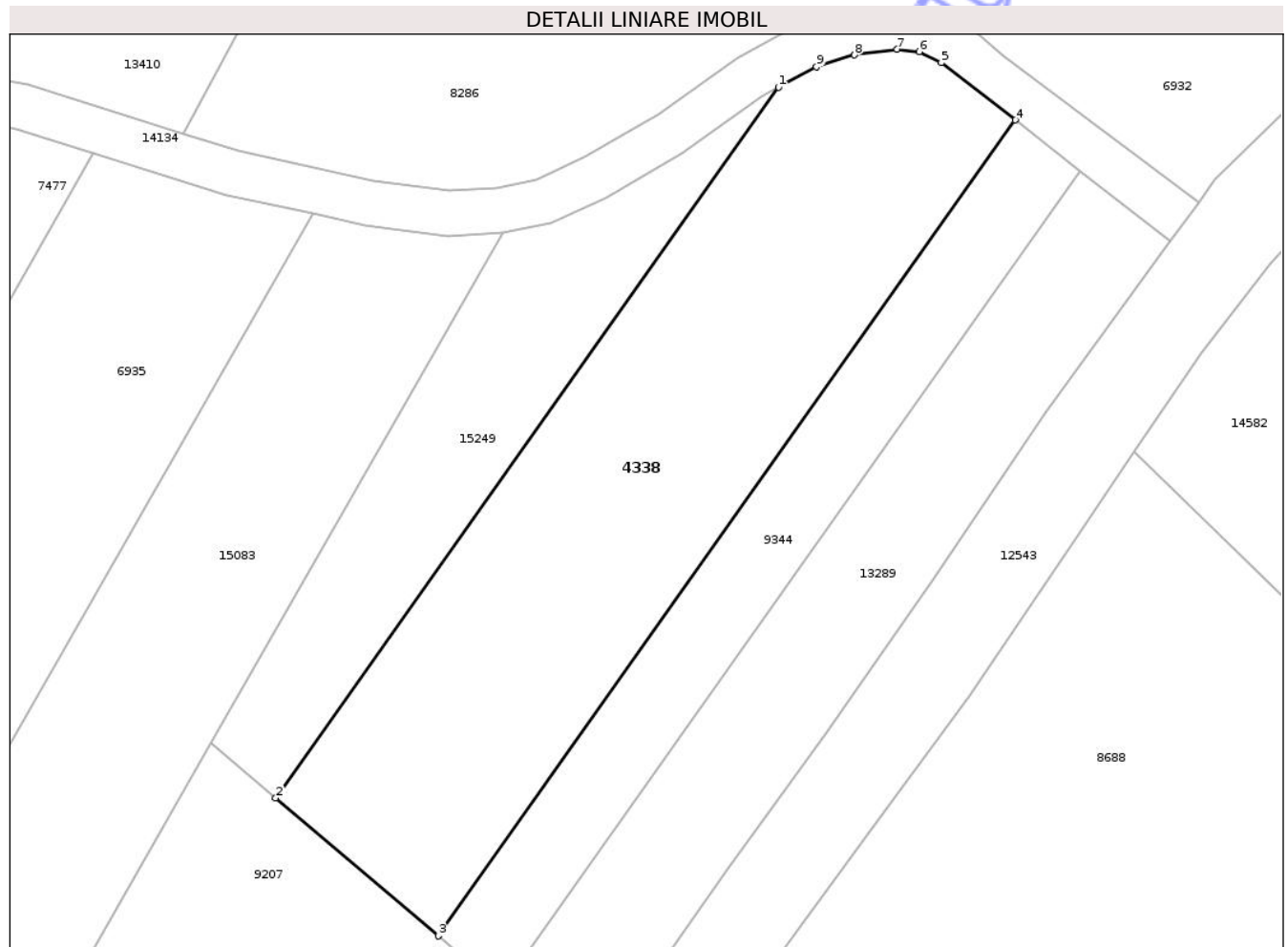
Inscrieri privind dezmembramintele dreptului de proprietate, drepturi reale de garanție și sarcini	Referințe
NU SUNT	

Anexa Nr. 1 La Partea I

Teren

Nr cadastral	Suprafața (mp)*	Observații / Referințe
	2.500	

* Suprafața este determinată în planul de proiecție Stereo 70.



Date referitoare la teren

Crt	Categorie folosință	Intra vilan	Suprafața (mp)	Tarla	Parcelă	Nr. topo	Observații / Referințe
1	arabil	NU	2.500	29	1016/5	-	

Lungime Segmente

1) Valorile lungimilor segmentelor sunt obținute din proiecție în plan.

Punct început	X / Y	Punct sfârșit	X / Y	Lungime segment (** (m)
1	473.020,586 559.197,236	2	472.965,223 559.119,019	95.828
2	472.965,223 559.119,019	3	472.983,105 559.103,846	23.452
3	472.983,105 559.103,846	4	473.046,642 559.193,613	109.978
4	473.046,642 559.193,613	5	473.038,506 559.199,927	10.299
5	473.038,506 559.199,927	6	473.036,095 559.201,132	2.695

Punct început	X / Y	Punct sfârşit	X / Y	Lungime segment (** (m)
6	473.036,095 559.201,132	7	473.033,647 559.201,404	2.463
7	473.033,647 559.201,404	8	473.028,944 559.200,763	4.746
8	473.028,944 559.200,763	9	473.024,753 559.199,473	4.385
9	473.024,753 559.199,473	1	473.020,586 559.197,236	4.729

** Lungimile segmentelor sunt determinate în planul de proiecție Stereo 70 și sunt rotunjite la 1 milimetru.

*** Distanța dintre puncte este formată din segmente cumulate ce sunt mai mici decât valoarea 1 milimetru.

Neutilizabil în Circuitul Civil

**DATE DESPRE IMOBILUL NR. 4356**

Oficiul de Cadastru și Publicitate Imobiliară MUREȘ
Biroul de Cadastru și Publicitate Imobiliară Târgu Mureș

A. Partea I. Descrierea imobilului

TEREN Intravilan

Adresa: Loc. Corunca, Jud. Mureș

Nr. Crt	Nr cadastral Nr. topografic	Suprafața* (mp)	Observații / Referințe
A1		2.900	Sector cadastral:5 Teren neimprejmuit;

B. Partea II. Proprietari și acte

Inscrieri privitoare la dreptul de proprietate și alte drepturi reale	Referințe
/	
Act Administrativ nr. 12405, din 07/07/2010 emis de CJSPT Mures;	
B1	A1
Intabulare, drept de PROPRIETATE, dobandit prin Constituire, cota actuala 1/1, cota initiala 1/1	
1) LASZLO A. MARIA	

C. Partea III. SARCINI .

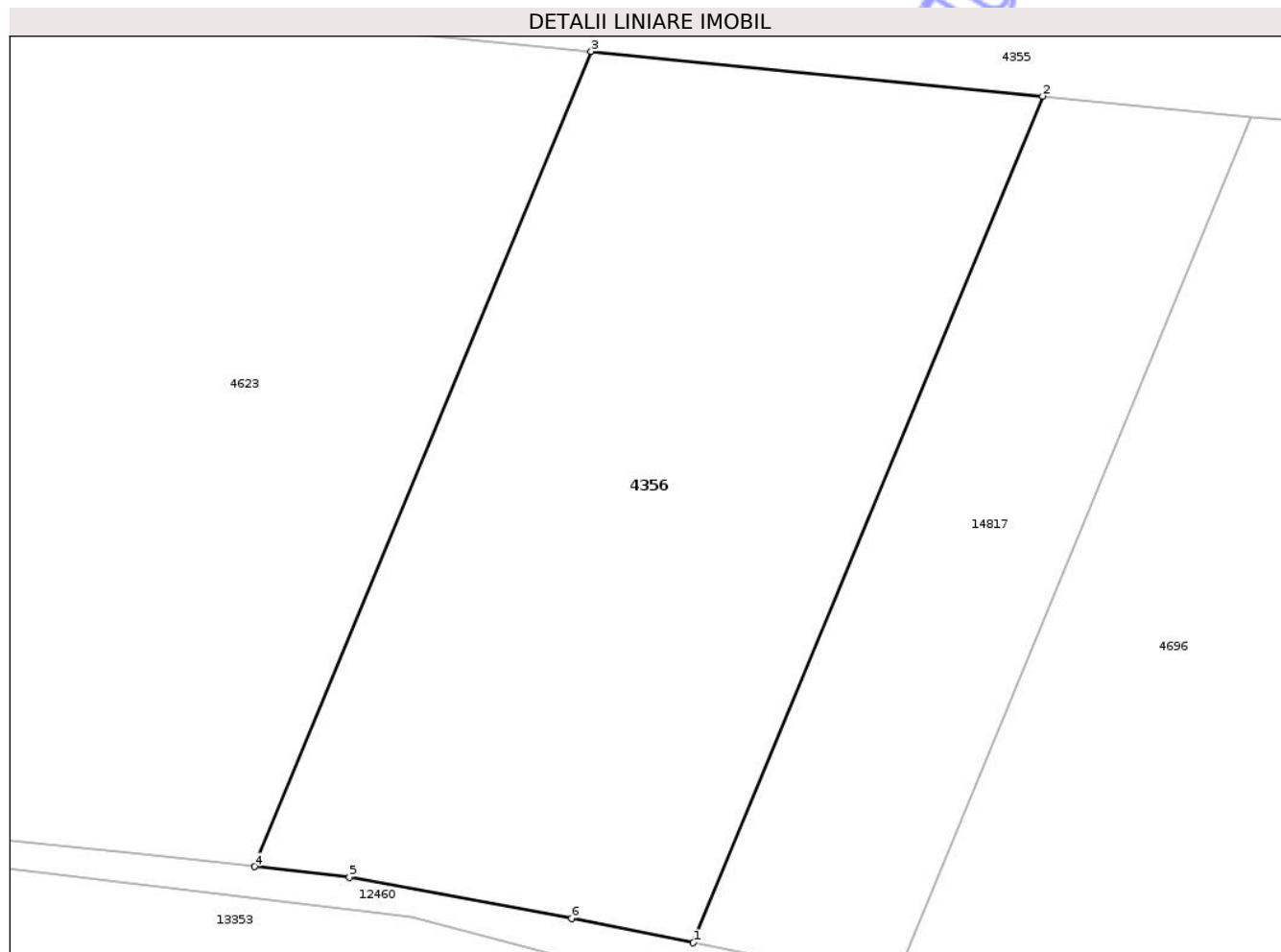
Inscrieri privind dezmembramintele dreptului de proprietate, drepturi reale de garanție și sarcini	Referințe
NU SUNT	

Anexa Nr. 1 La Partea I

Teren

Nr cadastral	Suprafața (mp)*	Observații / Referințe
	2.900	

* Suprafața este determinată în planul de proiecție Stereo 70.



Date referitoare la teren

Crt	Categorie folosință	Intra vilan	Suprafața (mp)	Tarla	Parcelă	Nr. topo	Observații / Referințe
1	padure	DA	2.900	42	1229/5	-	

Lungime Segmente

1) Valorile lungimilor segmentelor sunt obținute din proiecție în plan.

Punct început	X / Y	Punct sfârșit	X / Y	Lungime segment (** (m)
1	470.779,308 557.232,755	2	470.809,49 557.305,827	79.06
2	470.809,49 557.305,827	3	470.770,487 557.309,678	39.193
3	470.770,487 557.309,678	4	470.741,426 557.239,324	76.12
4	470.741,426 557.239,324	5	470.749,603 557.238,418	8.227
5	470.749,603 557.238,418	6	470.768,786 557.234,86	19.51

Punct început	X / Y	Punct sfârșit	X / Y	Lungime segment (** (m)
6	470.768,786 557.234,86	1	470.779,308 557.232,755	10.73

** Lungimile segmentelor sunt determinate în planul de proiecție Stereo 70 și sunt rotunjite la 1 milimetru.

*** Distanța dintre puncte este formată din segmente cumulate ce sunt mai mici decât valoarea 1 milimetru.

Neutilizabil în Circuitul Civil

**DATE DESPRE IMOBILUL NR. 4358**

Oficiul de Cadastru și Publicitate Imobiliară MUREȘ
Biroul de Cadastru și Publicitate Imobiliară Târgu Mureș

A. Partea I. Descrierea imobilului

TEREN Extravilan

Adresa: Jud. Mureș

Nr. Crt	Nr cadastral Nr. topografic	Suprafața* (mp)	Observații / Referințe
A1		738	Sector cadastral:3 Teren neimprejmuit; diferenta de suprafata se regaseste la id 13317

B. Partea II. Proprietari și acte

Inscrieri privitoare la dreptul de proprietate și alte drepturi reale		Referințe
/		
Act Administrativ nr. 72344, din 19/12/2003 emis de CJSDPAT MUREȘ;		
B1	Intabulare, drept de PROPRIETATE, dobandit prin Reconstituire, cota actuala 1/1, cota initiala 1/1 1) DEMEL L. EMERIC	A1

C. Partea III. SARCINI .

Inscrieri privind dezmembramintele dreptului de proprietate, drepturi reale de garanție și sarcini	Referințe
NU SUNT	

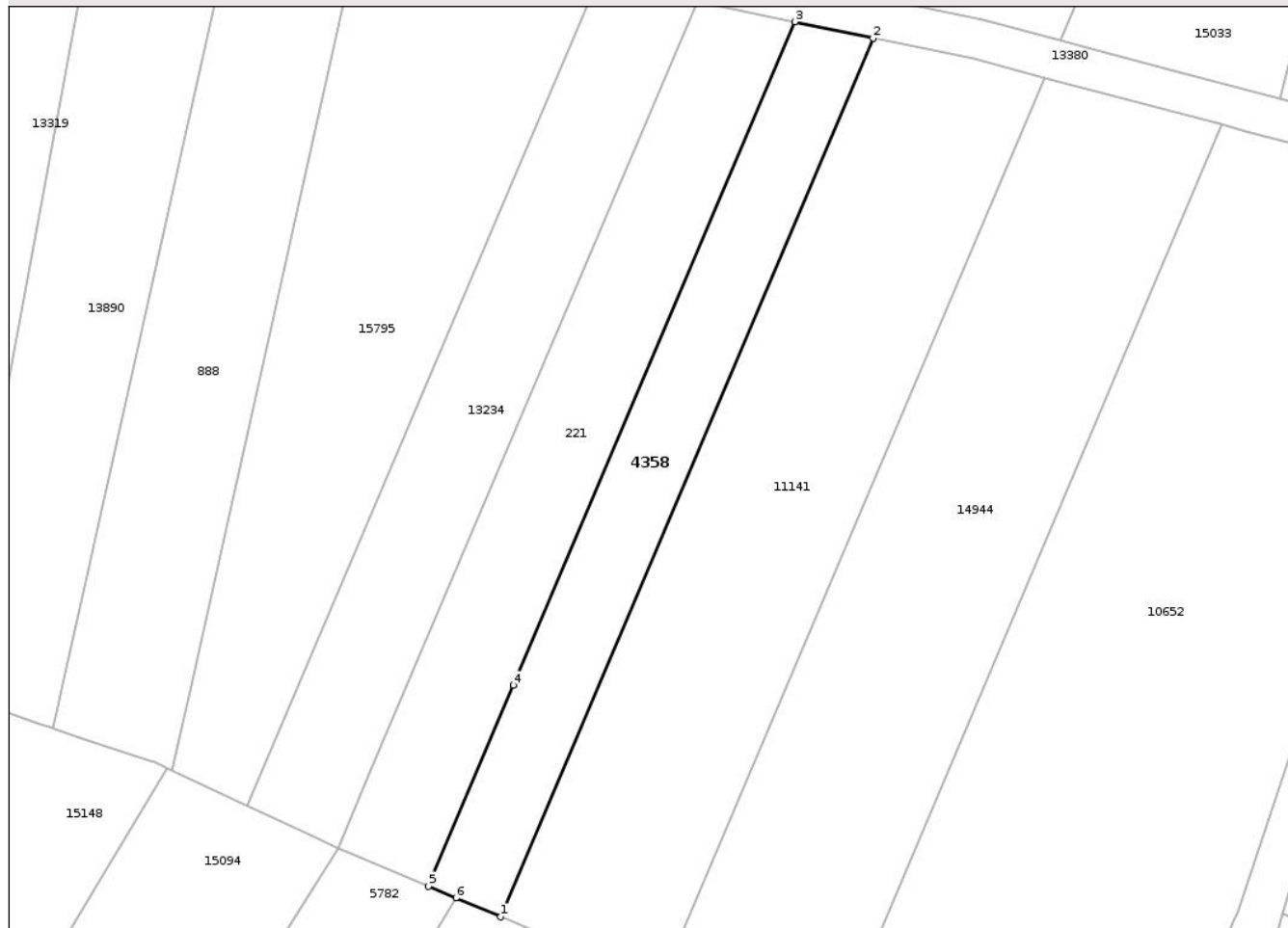
Anexa Nr. 1 La Partea I

Teren

Nr cadastral	Suprafața (mp)*	Observații / Referințe
	738	diferența de suprafața se regăsește la id 13317

* Suprafața este determinată în planul de proiecție Stereo 70.

DETALII LINIARE IMOBIL



Date referitoare la teren

Crt	Categorie folosință	Intra vilan	Suprafața (mp)	Tarla	Parcelă	Nr. topo	Observații / Referințe
1	arabil	NU	738	25	940/46/1	-	

Lungime Segmente

1) Valorile lungimilor segmentelor sunt obținute din proiecție în plan.

Punct început	X / Y	Punct sfârșit	X / Y	Lungime segment (** (m)
1	471.516,278 558.352,259	2	471.553,393 558.439,744	95.032
2	471.553,393 558.439,744	3	471.545,586 558.441,376	7.976
3	471.545,586 558.441,376	4	471.517,562 558.375,321	71.754
4	471.517,562 558.375,321	5	471.509,071 558.355,307	21.741
5	471.509,071 558.355,307	6	471.511,827 558.354,142	2.992

Punct început	X / Y	Punct sfârșit	X / Y	Lungime segment (** (m)
6	471.511,827 558.354,142	1	471.516,278 558.352,259	4.833

** Lungimile segmentelor sunt determinate în planul de proiecție Stereo 70 și sunt rotunjite la 1 milimetru.

*** Distanța dintre puncte este formată din segmente cumulate ce sunt mai mici decât valoarea 1 milimetru.

Neutilizabil în Circuitul Civil

**DATE DESPRE IMOBILUL NR. 4362**

Oficiul de Cadastru și Publicitate Imobiliară MUREȘ
Biroul de Cadastru și Publicitate Imobiliară Târgu Mureș

A. Partea I. Descrierea imobilului

TEREN Intravilan

Adresa: Loc. Corunca, Str Noua, Nr. 33, Jud. Mureș

Nr. Crt	Nr cadastral Nr. topografic	Suprafața* (mp)	Observații / Referințe
A1		374	Sector cadastral:4 Teren împrejmuit;

Construcții

Crt	Nr cadastral Nr. topografic	Adresa	Observații / Referințe
A1.1	0	Loc. Corunca, Str Noua, Nr. 33, Jud. Mureș	Nr. niveluri:1; S. construita la sol:79 mp;
A1.2	0	Loc. Corunca, Str Noua, Nr. 33, Jud. Mureș	Nr. niveluri:1; S. construita la sol:22 mp;

B. Partea II. Proprietari și acte

Inscrieri privitoare la dreptul de proprietate și alte drepturi reale		Referințe
/		
Act Administrativ nr. 72527, din 11/02/2005 emis de CJSDPAT MURES;		
B1	Intabulare, drept de PROPRIETATE, dobandit prin Reconstituire, cota actuala 1/1, cota initiala 1/1 1) FARKAS STEFAN	A1
Act Administrativ nr. 5765, din 21/06/2023 emis de COMUNA CORUNCA;		
B2	Intabulare, drept de PROPRIETATE, dobandit prin Lege, cota actuala 1/1, cota initiala 1/1 1) FARKAS STEFAN	A1.1, A1.2

C. Partea III. SARCINI .

Inscrieri privind dezmembramintele dreptului de proprietate, drepturi reale de garanție și sarcini	Referințe
NU SUNT	

Anexa Nr. 1 La Partea I

Teren

Nr cadastral	Suprafața (mp)*	Observații / Referințe
	374	

* Suprafața este determinată în planul de proiecție Stereo 70.



Date referitoare la teren

Crt	Categorie folosință	Intra vilan	Suprafața (mp)	Tarla	Parcelă	Nr. topo	Observații / Referințe
1	curti constructii	DA	224	54	86	-	
2	arabil	DA	150	-	-	-	

Date referitoare la construcții

Crt	Număr	Destinație construcție	Supraf. (mp)	Situație juridică	Observații / Referințe
A1.1	0	construcții de locuințe	79	Cu acte	Nr. niveluri:1; S. construita la sol:79 mp;
A1.2	0	construcții anexa	22	Cu acte	Nr. niveluri:1; S. construita la sol:22 mp;

Lungime Segmente

1) Valorile lungimilor segmentelor sunt obținute din proiecție în plan.

Punct început	X / Y	Punct sfârșit	X / Y	Lungime segment (** (m)
1	470.856,324 557.752,473	2	470.851,26 557.722,979	29.926
2	470.851,26 557.722,979	3	470.857,535 557.721,997	6.351

Punct început	X / Y	Punct sfârșit	X / Y	Lungime segment (** (m)
3	470.857,535 557.721,997	4	470.862,289 557.721,254	4.812
4	470.862,289 557.721,254	5	470.863,109 557.721,125	0.83
5	470.863,109 557.721,125	6	470.868,744 557.751,936	31.322
6	470.868,744 557.751,936	7	470.858,11 557.752,663	10.659
7	470.858,11 557.752,663	1	470.856,324 557.752,473	1.796

** Lungimile segmentelor sunt determinate în planul de proiecție Stereo 70 și sunt rotunjite la 1 milimetru.

*** Distanța dintre puncte este formată din segmente cumulate ce sunt mai mici decât valoarea 1 milimetru.

Neutilizabil în Circuitul Civil

**DATE DESPRE IMOBILUL NR. 4372**

Oficiul de Cadastru și Publicitate Imobiliară MUREȘ
Biroul de Cadastru și Publicitate Imobiliară Târgu Mureș

A. Partea I. Descrierea imobilului

TEREN Extravilan

Adresa: Jud. Mureș

Nr. Crt	Nr cadastral Nr. topografic	Suprafața* (mp)	Observații / Referințe
A1		2.597	Sector cadastral:19 Teren neimprejmuit; diferenta de suprafata se regaseste la id 12949

B. Partea II. Proprietari și acte

Inscrieri privitoare la dreptul de proprietate și alte drepturi reale		Referințe
/		
Act Administrativ nr. 72455, din 16/03/2005 emis de CJSDPAT MURES;		
B1	Intabulare, drept de PROPRIETATE, dobandit prin Reconstituire, cota actuala 1/1, cota initiala 1/1 1) POP F. REGHINA	A1

C. Partea III. SARCINI .

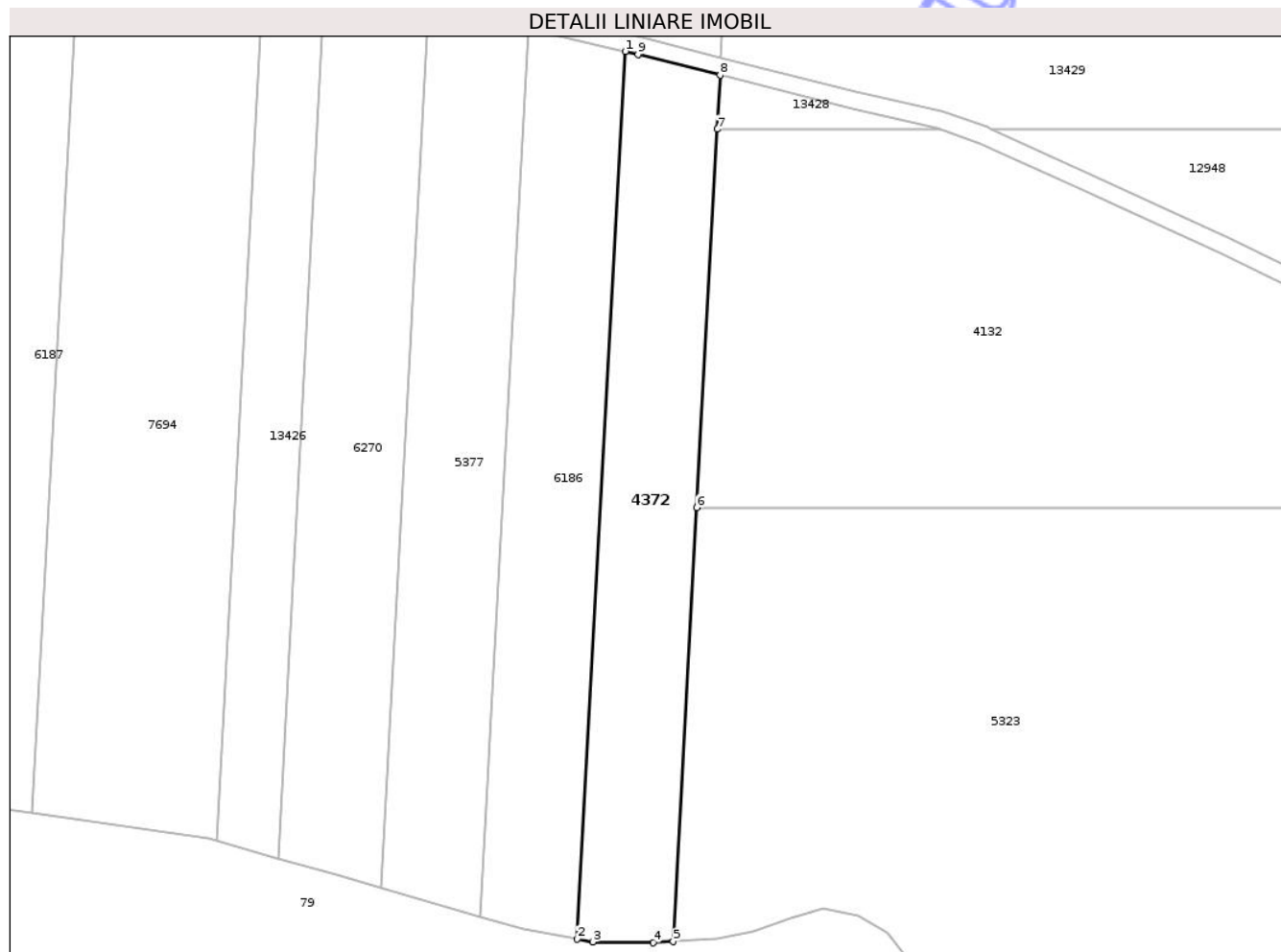
Inscrieri privind dezmembramintele dreptului de proprietate, drepturi reale de garanție și sarcini	Referințe
NU SUNT	

Anexa Nr. 1 La Partea I

Teren

Nr cadastral	Suprafața (mp)*	Observații / Referințe
	2.597	diferenta de suprafata se regaseste la id 12949

* Suprafața este determinată în planul de proiecție Stereo 70.



Date referitoare la teren

Crt	Categorie folosință	Intra vilan	Suprafața (mp)	Tarla	Parcelă	Nr. topo	Observații / Referințe
1	arabil	NU	2.597	31	1121/25	-	

Lungime Segmente

1) Valorile lungimilor segmentelor sunt obținute din proiecție în plan.

Punct început	X / Y	Punct sfârșit	X / Y	Lungime segment (** (m)
1	474.155,958 558.097,149	2	474.147,519 557.941,525	155.853
2	474.147,519 557.941,525	3	474.150,252 557.941,046	2.775
3	474.150,252 557.941,046	4	474.160,85 557.940,882	10.599
4	474.160,85 557.940,882	5	474.164,354 557.941,092	3.51
5	474.164,354 557.941,092	6	474.168,479 558.017,169	76.189

Punct început	X / Y	Punct sfârşit	X / Y	Lungime segment (** (m)
6	474.168,479 558.017,169	7	474.172,077 558.083,51	66.438
7	474.172,077 558.083,51	8	474.172,59 558.092,978	9.482
8	474.172,59 558.092,978	9	474.158,167 558.096,638	14.88
9	474.158,167 558.096,638	1	474.155,958 558.097,149	2.267

** Lungimile segmentelor sunt determinate în planul de proiecţie Stereo 70 şi sunt rotunjite la 1 milimetru.

*** Distanţa dintre puncte este formată din segmente cumulate ce sunt mai mici decât valoarea 1 milimetru.

Neutilizabil în Circuitul Civil

**DATE DESPRE IMOBILUL NR. 4374**

Oficiul de Cadastru și Publicitate Imobiliară MUREȘ
Biroul de Cadastru și Publicitate Imobiliară Târgu Mureș

A. Partea I. Descrierea imobilului

TEREN Extravilan

Adresa: Jud. Mureș

Nr. Crt	Nr cadastral Nr. topografic	Suprafața* (mp)	Observații / Referințe
A1		400	Sector cadastral:2 Teren neimprejmuit;

B. Partea II. Proprietari și acte

Inscrieri privitoare la dreptul de proprietate și alte drepturi reale	Referințe
/	
Act Administrativ nr. 72455, din 16/03/2005 emis de CJSDPAT MURES;	
B1	A1
Intabulare, drept de PROPRIETATE, dobandit prin Reconstituire, cota actuala 1/1, cota initiala 1/1	
1) POP F. REGHINA, Decedat DEFUNCT:Da	

C. Partea III. SARCINI .

Inscrieri privind dezmembramintele dreptului de proprietate, drepturi reale de garanție și sarcini	Referințe
NU SUNT	

Anexa Nr. 1 La Partea I

Teren

Nr cadastral	Suprafața (mp)*	Observații / Referințe
	400	

* Suprafața este determinată în planul de proiecție Stereo 70.

DETALII LINIARE IMOBIL



Date referitoare la teren

Crt	Categorie folosință	Intra vilan	Suprafața (mp)	Tarla	Parcelă	Nr. topo	Observații / Referințe
1	faneata	NU	220	25	914/54	-	
2	arabil	NU	180	-	-	-	

Lungime Segmente

1) Valorile lungimilor segmentelor sunt obținute din proiecție în plan.

Punct început	X / Y	Punct sfârșit	X / Y	Lungime segment (** (m))
1	471.094,831 558.661,95	2	471.100,533 558.605,139	57.096
2	471.100,533 558.605,139	3	471.107,283 558.606,032	6.809
3	471.107,283 558.606,032	4	471.103,957 558.641,826	35.948
4	471.103,957 558.641,826	5	471.102,067 558.662,623	20.883

Punct început	X / Y	Punct sfârșit	X / Y	Lungime segment (** (m)
5	471.102,067 558.662,623	1	471.094,831 558.661,95	7.267

** Lungimile segmentelor sunt determinate în planul de proiecție Stereo 70 și sunt rotunjite la 1 milimetru.

*** Distanța dintre puncte este formată din segmente cumulate ce sunt mai mici decât valoarea 1 milimetru.

Neutilizabil în Circuitul Civil

**DATE DESPRE IMOBILUL NR. 4383**

Oficiul de Cadastru și Publicitate Imobiliară MUREȘ
Biroul de Cadastru și Publicitate Imobiliară Târgu Mureș

A. Partea I. Descrierea imobilului

TEREN Extravilan

Adresa: Jud. Mureș

Nr. Crt	Nr cadastral Nr. topografic	Suprafața* (mp)	Observații / Referințe
A1		1.200	Sector cadastral:13 Teren neimprejmuit;

B. Partea II. Proprietari și acte

Inscrieri privitoare la dreptul de proprietate și alte drepturi reale	Referințe
/	
Act Administrativ nr. 169285, din 12/01/2009 emis de CJSDPAT MUREȘ;	
B1	A1
Intabulare, drept de PROPRIETATE, dobandit prin Reconstituire, cota actuala 1/1, cota initiala 1/1	
1) TOKES G CORNELIA	

C. Partea III. SARCINI .

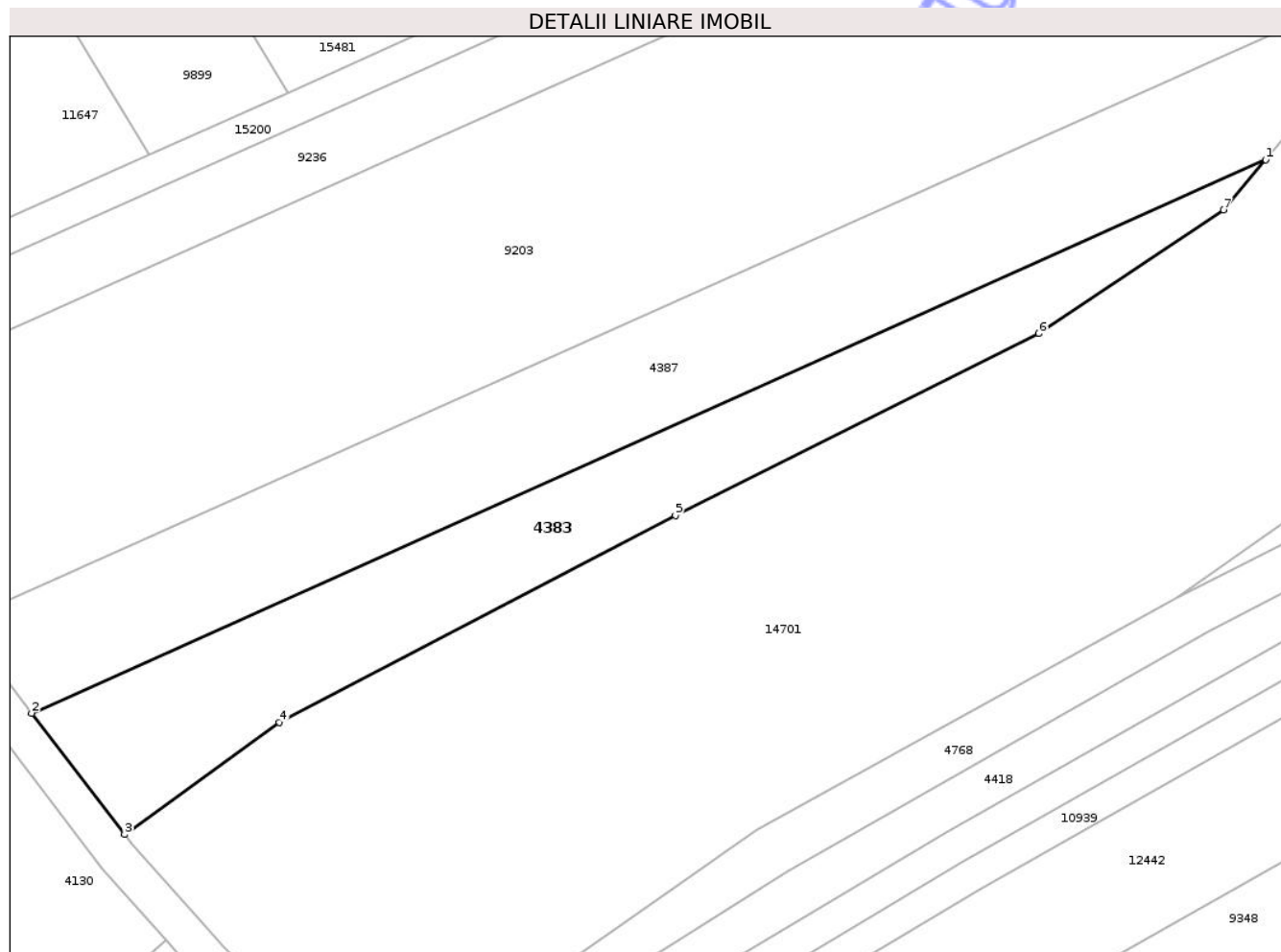
Inscrieri privind dezmembramintele dreptului de proprietate, drepturi reale de garanție și sarcini	Referințe
NU SUNT	

Anexa Nr. 1 La Partea I

Teren

Nr cadastral	Suprafața (mp)*	Observații / Referințe
	1.200	

* Suprafața este determinată în planul de proiecție Stereo 70.



Date referitoare la teren

Crt	Categorie folosință	Intra vilan	Suprafața (mp)	Tarla	Parcelă	Nr. topo	Observații / Referințe
1	faneata	NU	1.200	35	1088/110/2	-	

Lungime Segmente

1) Valorile lungimilor segmentelor sunt obținute din proiecție în plan.

Punct început	X / Y	Punct sfârșit	X / Y	Lungime segment (** (m)
1	473.393,515 559.190,415	2	473.265,21 559.132,932	140.593
2	473.265,21 559.132,932	3	473.274,874 559.120,331	15.88
3	473.274,874 559.120,331	4	473.290,955 559.131,987	19.861
4	473.290,955 559.131,987	5	473.332,139 559.153,462	46.447
5	473.332,139 559.153,462	6	473.369,932 559.172,37	42.259

Punct început	X / Y	Punct sfârșit	X / Y	Lungime segment (** (m)
6	473.369,932 559.172,37	7	473.389,111 559.185,185	23.066
7	473.389,111 559.185,185	1	473.393,515 559.190,415	6.837

** Lungimile segmentelor sunt determinate în planul de proiecție Stereo 70 și sunt rotunjite la 1 milimetru.

*** Distanța dintre puncte este formată din segmente cumulate ce sunt mai mici decât valoarea 1 milimetru.

Neutilizabil în Circuitul Civil

**DATE DESPRE IMOBILUL NR. 4384**

Oficiul de Cadastru și Publicitate Imobiliară MUREȘ
Biroul de Cadastru și Publicitate Imobiliară Târgu Mureș

A. Partea I. Descrierea imobilului

TEREN Extravilan

Adresa: Jud. Mureș

Nr. Crt	Nr cadastral Nr. topografic	Suprafața* (mp)	Observații / Referințe
A1		3.800	Sector cadastral:19 Teren neimprejmuit;

B. Partea II. Proprietari și acte

Inscrieri privitoare la dreptul de proprietate și alte drepturi reale	Referințe
/	
Act Administrativ nr. 169285, din 12/01/2009 emis de CJSDPAT MUREȘ;	
B1	A1
Intabulare, drept de PROPRIETATE, dobandit prin Reconstituire, cota actuala 1/1, cota initiala 1/1	
1) TOKES G CORNELIA	

C. Partea III. SARCINI .

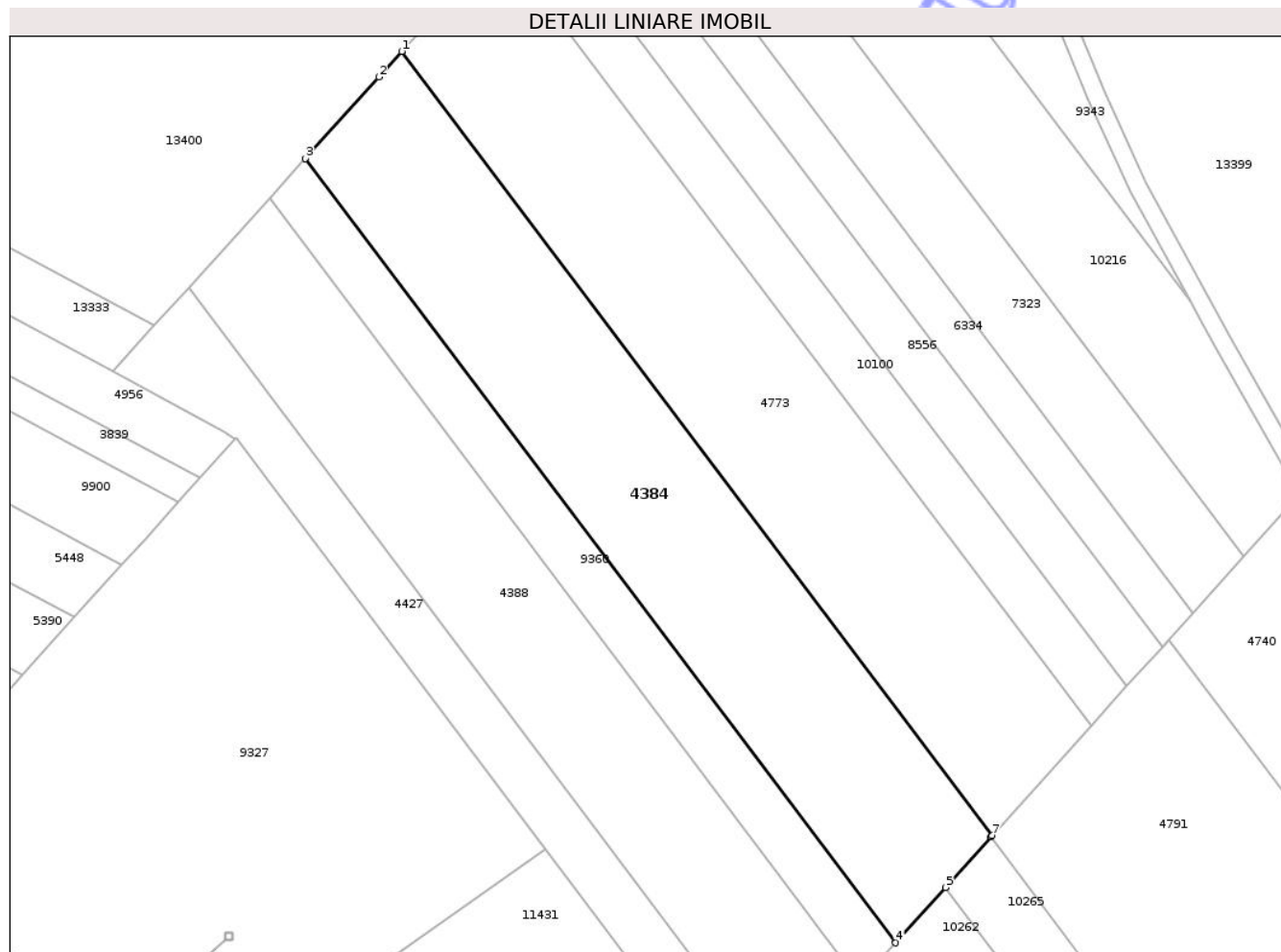
Inscrieri privind dezmembramintele dreptului de proprietate, drepturi reale de garanție și sarcini	Referințe
NU SUNT	

Anexa Nr. 1 La Partea I

Teren

Nr cadastral	Suprafața (mp)*	Observații / Referințe
	3.800	

* Suprafața este determinată în planul de proiecție Stereo 70.



Date referitoare la teren

Crt	Categorie folosință	Intra vilan	Suprafața (mp)	Tarla	Parcelă	Nr. topo	Observații / Referințe
1	faneata	NU	3.800	35	1143/4	-	

Lungime Segmente

1) Valorile lungimilor segmentelor sunt obținute din proiecție în plan.

Punct început	X / Y	Punct sfârșit	X / Y	Lungime segment (** (m)
1	474.992,233 557.787,257	2	474.988,429 557.783,041	5.678
2	474.988,429 557.783,041	3	474.976,264 557.769,554	18.163
3	474.976,264 557.769,554	4	475.073,961 557.639,896	162.345
4	475.073,961 557.639,896	5	475.082,215 557.649,047	12.324
5	475.082,215 557.649,047	6	475.089,779 557.657,432	11.293

Punct început	X / Y	Punct sfârșit	X / Y	Lungime segment (** (m)
6	475.089,779 557.657,432	7	475.089,929 557.657,599	0.224
7	475.089,929 557.657,599	1	474.992,233 557.787,257	162.344

** Lungimile segmentelor sunt determinate în planul de proiecție Stereo 70 și sunt rotunjite la 1 milimetru.

*** Distanța dintre puncte este formată din segmente cumulate ce sunt mai mici decât valoarea 1 milimetru.

Neutilizabil în Circuitul Civil

**DATE DESPRE IMOBILUL NR. 4387**

Oficiul de Cadastru și Publicitate Imobiliară MUREȘ
Biroul de Cadastru și Publicitate Imobiliară Târgu Mureș

A. Partea I. Descrierea imobilului

TEREN Extravilan

Adresa: Jud. Mureș

Nr. Crt	Nr cadastral Nr. topografic	Suprafața* (mp)	Observații / Referințe
A1		1.800	Sector cadastral:13 Teren neimprejmuit;

B. Partea II. Proprietari și acte

Inscrieri privitoare la dreptul de proprietate și alte drepturi reale	Referințe
/	
Act Administrativ nr. 169286, din 16/12/2008 emis de CJSDPAT MUREȘ;	
B1	A1
Intabulare, drept de PROPRIETATE, dobandit prin Reconstituire, cota actuala 1/1, cota initiala 1/1	
1) TOKES I IRINA, Decedat DEFUNCT:Da	

C. Partea III. SARCINI .

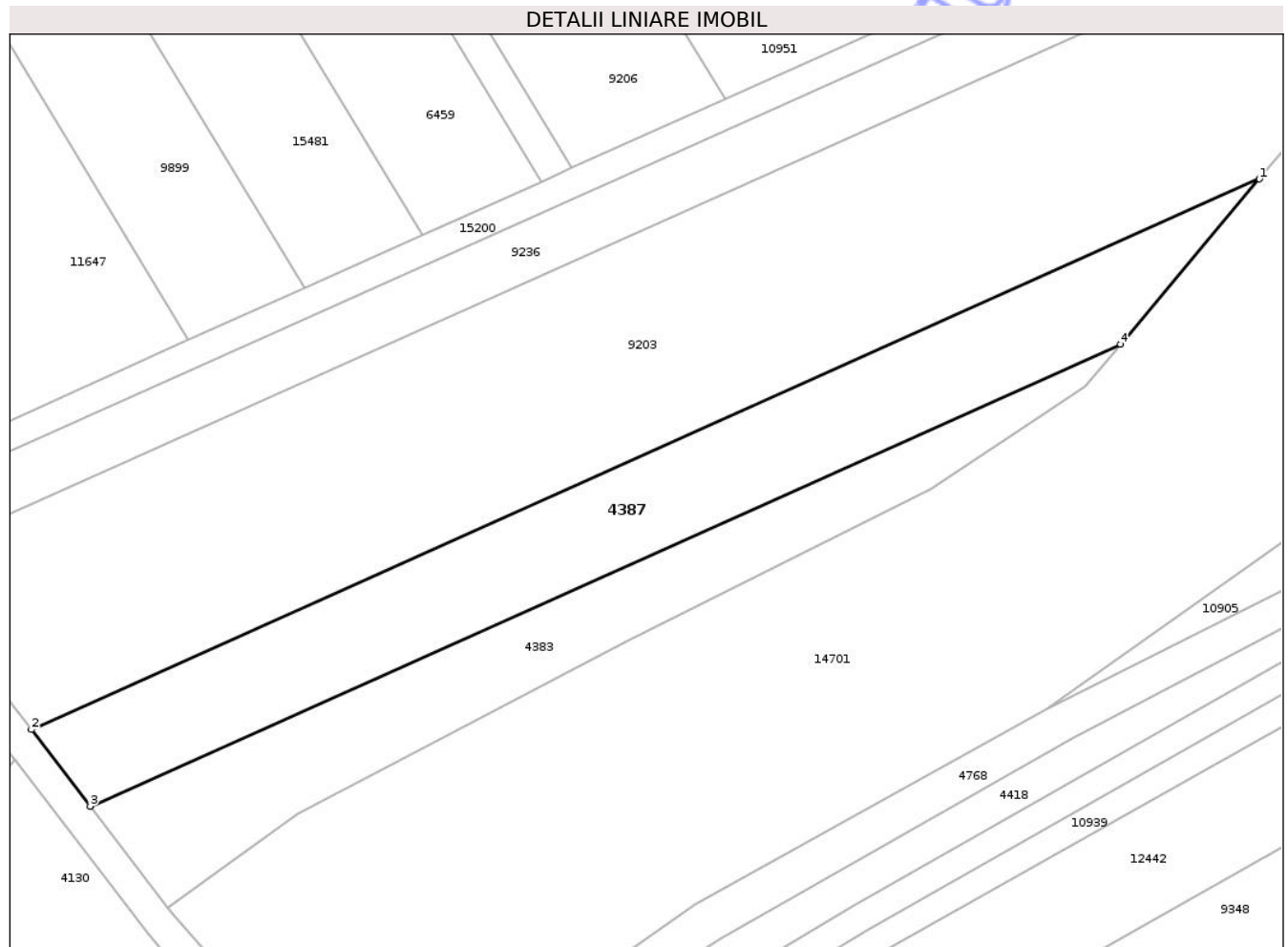
Inscrieri privind dezmembramintele dreptului de proprietate, drepturi reale de garanție și sarcini	Referințe
NU SUNT	

Anexa Nr. 1 La Partea I

Teren

Nr cadastral	Suprafața (mp)*	Observații / Referințe
	1.800	

* Suprafața este determinată în planul de proiecție Stereo 70.



Date referitoare la teren

Crt	Categorie folosință	Intra vilan	Suprafața (mp)	Tarla	Parcelă	Nr. topo	Observații / Referințe
1	faneata	NU	1.800	35	1088/110/1	-	

Lungime Segmente

1) Valorile lungimilor segmentelor sunt obținute din proiecție în plan.

Punct început	X / Y	Punct sfârșit	X / Y	Lungime segment (** (m)
1	473.410,826 559.210,971	2	473.257,904 559.142,459	167.568
2	473.257,904 559.142,459	3	473.265,21 559.132,932	12.006
3	473.265,21 559.132,932	4	473.393,515 559.190,415	140.593
4	473.393,515 559.190,415	1	473.410,826 559.210,971	26.874

** Lungimile segmentelor sunt determinate în planul de proiecție Stereo 70 și sunt rotunjite la 1 milimetru.

*** Distanţa dintre puncte este formată din segmente cumulate ce sunt mai mici decât valoarea 1 milimetru.

Neutilizabil în Circuitul
Civil



DATE DESPRE IMOBILUL NR. 4388

Oficiul de Cadastru și Publicitate Imobiliară MUREȘ
Biroul de Cadastru și Publicitate Imobiliară Târgu Mureș

A. Partea I. Descrierea imobilului

TEREN Extravilan

Adresa: Jud. Mureș

Nr. Crt	Nr cadastral Nr. topografic	Suprafața* (mp)	Observații / Referințe
A1		3.200	Sector cadastral:19 Teren neimprejmuit;

B. Partea II. Proprietari și acte

Inscrieri privitoare la dreptul de proprietate și alte drepturi reale	Referințe
/	
Act Administrativ nr. 169286, din 16/12/2008 emis de CJSDPAT MUREȘ;	
B1	A1
Intabulare, drept de PROPRIETATE, dobandit prin Reconstituire, cota actuala 1/1, cota initiala 1/1	
1) TOKES I IRINA, Decedat DEFUNCT:Da	

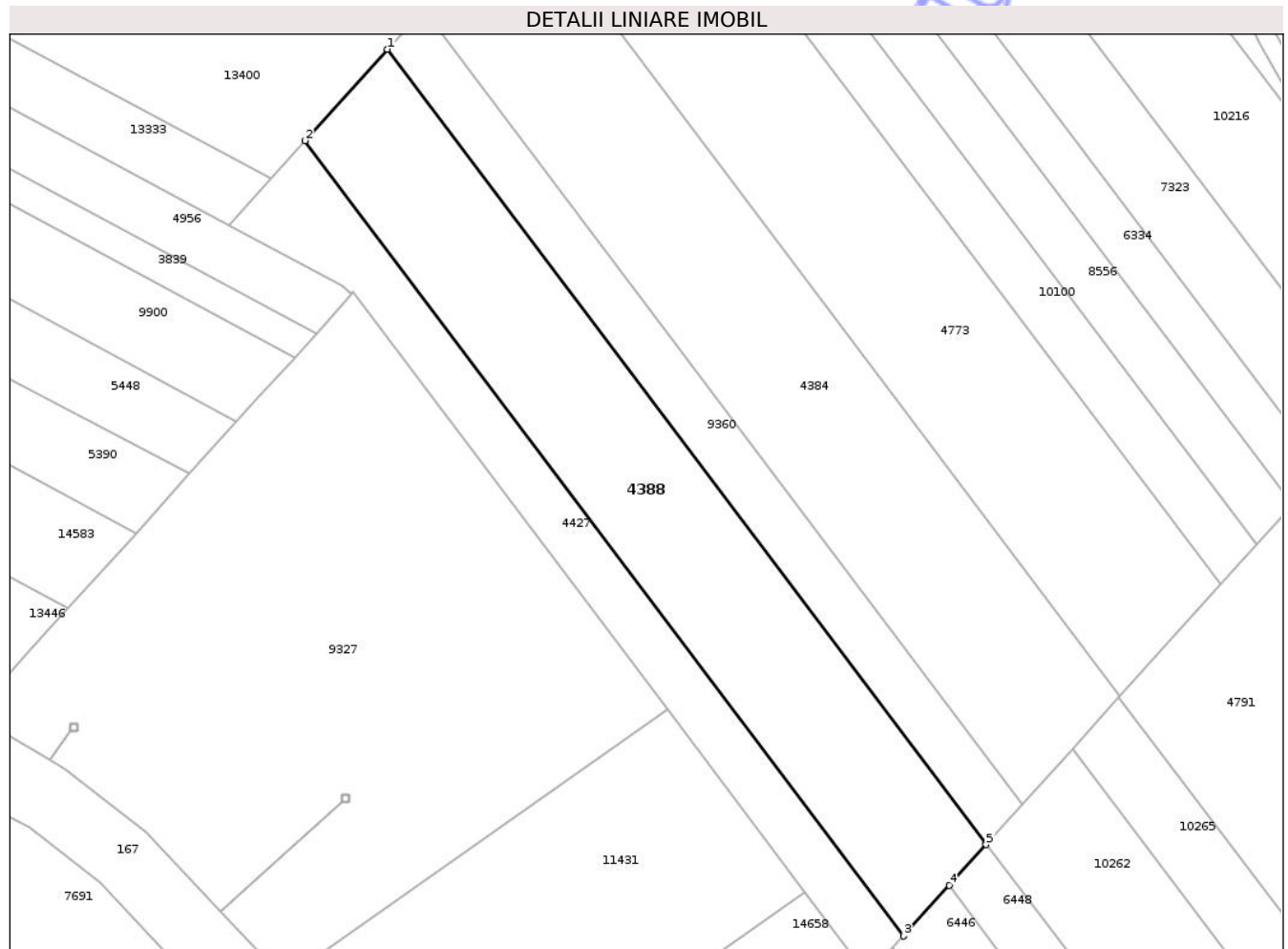
C. Partea III. SARCINI .

Inscrieri privind dezmembramintele dreptului de proprietate, drepturi reale de garanție și sarcini	Referințe
NU SUNT	

Teren

Nr cadastral	Suprafața (mp)*	Observații / Referințe
	3.200	

* Suprafața este determinată în planul de proiecție Stereo 70.



Date referitoare la teren

Crt	Categorie folosință	Intra vilan	Suprafața (mp)	Tarla	Parcelă	Nr. topo	Observații / Referințe
1	arabil	NU	3.200	35	1143/3	-	

Lungime Segmente

1) Valorile lungimilor segmentelor sunt obținute din proiecție în plan.

Punct început	X / Y	Punct sfârșit	X / Y	Lungime segment (** (m)
1	474.970,381 557.763,031	2	474.956,934 557.748,124	20.076
2	474.956,934 557.748,124	3	475.054,63 557.618,465	162.345
3	475.054,63 557.618,465	4	475.062,084 557.626,729	11.129
4	475.062,084 557.626,729	5	475.068,077 557.633,373	8.948
5	475.068,077 557.633,373	1	474.970,381 557.763,031	162.344

** Lungimile segmentelor sunt determinate în planul de proiecție Stereo 70 și sunt rotunjite la 1 milimetru.

*** Distanța dintre puncte este formată din segmente cumulate ce sunt mai mici decât valoarea 1 milimetru.

Neutilizabil în Circuitul
Civil

**DATE DESPRE IMOBILUL NR. 4396**

Oficiul de Cadastru și Publicitate Imobiliară MUREȘ
Biroul de Cadastru și Publicitate Imobiliară Târgu Mureș

A. Partea I. Descrierea imobilului

TEREN Extravilan

Adresa: Jud. Mureș

Nr. Crt	Nr cadastral Nr. topografic	Suprafața* (mp)	Observații / Referințe
A1		2.200	Sector cadastral:18 Teren neimprejmuit;

B. Partea II. Proprietari și acte

Inscrieri privitoare la dreptul de proprietate și alte drepturi reale	Referințe
/	
Act Administrativ nr. 169283, din 11/06/2008 emis de CJSDPAT MUREȘ;	
B1	A1
Intabulare, drept de PROPRIETATE, dobandit prin Reconstituire, cota actuala 1/1, cota initiala 1/1	
1) SZEKELY A. IRMA	
2) PECSI A. IOLANDA	

C. Partea III. SARCINI .

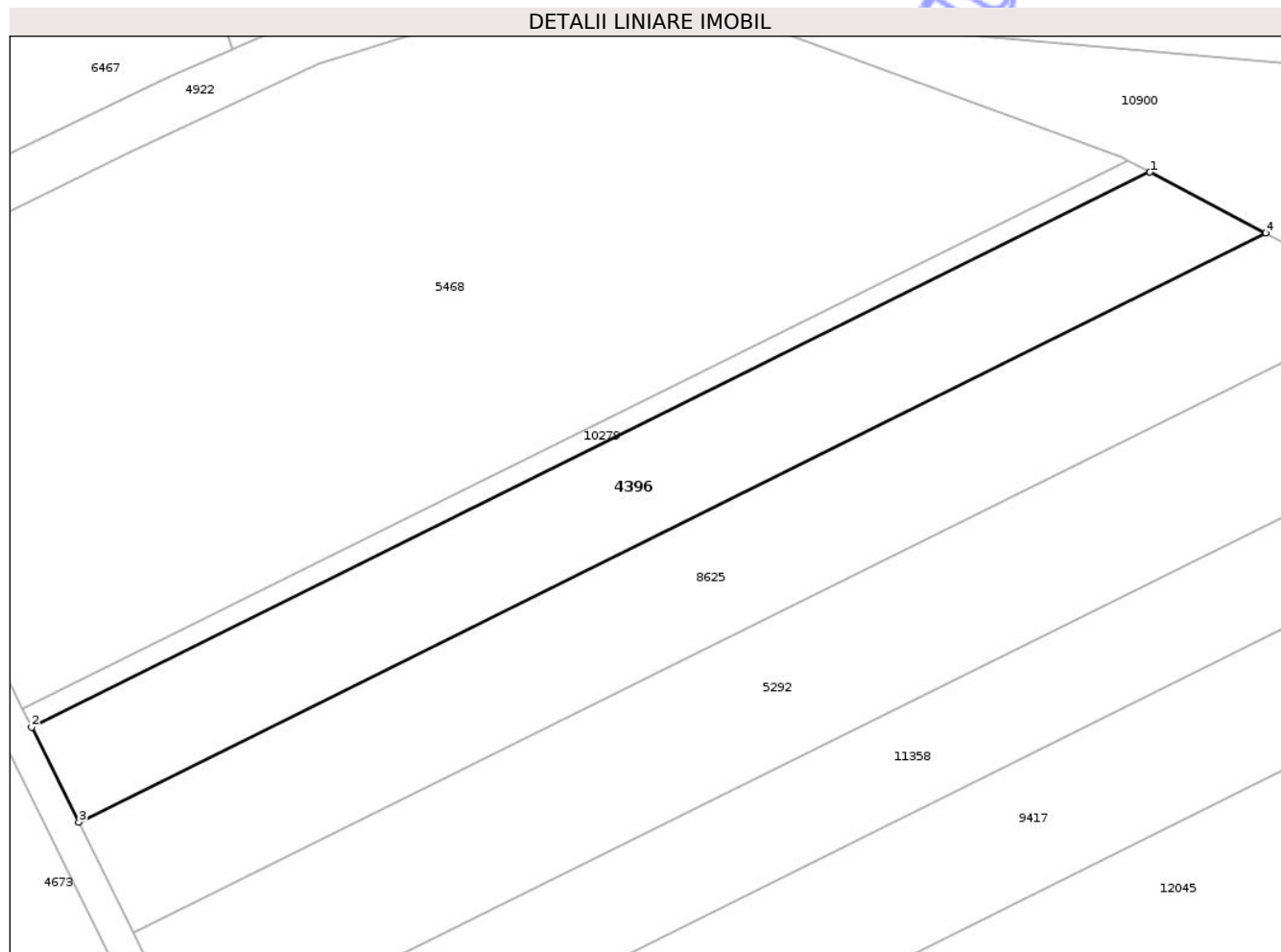
Inscrieri privind dezmembramintele dreptului de proprietate, drepturi reale de garanție și sarcini	Referințe
NU SUNT	

Anexa Nr. 1 La Partea I

Teren

Nr cadastral	Suprafața (mp)*	Observații / Referințe
	2.200	

* Suprafața este determinată în planul de proiecție Stereo 70.



Date referitoare la teren

Crt	Categorie folosință	Intra vilan	Suprafața (mp)	Tarla	Parcelă	Nr. topo	Observații / Referințe
1	padure	NU	2.200	34	1083/2	-	

Lungime Segmente

1) Valorile lungimilor segmentelor sunt obținute din proiecție în plan.

Punct început	X / Y	Punct sfârșit	X / Y	Lungime segment (** (m)
1	473.608,828 558.948,306	2	473.466,745 558.877,878	158.58
2	473.466,745 558.877,878	3	473.472,739 558.865,825	13.461
3	473.472,739 558.865,825	4	473.623,525 558.940,567	168.294
4	473.623,525 558.940,567	1	473.608,828 558.948,306	16.61

** Lungimile segmentelor sunt determinate în planul de proiecție Stereo 70 și sunt rotunjite la 1 milimetru.

*** Distanţa dintre puncte este formată din segmente cumulate ce sunt mai mici decât valoarea 1 milimetru.

Neutilizabil în Circuitul
Civil

**DATE DESPRE IMOBILUL NR. 4397**

Oficiul de Cadastru și Publicitate Imobiliară MUREȘ
Biroul de Cadastru și Publicitate Imobiliară Târgu Mureș

A. Partea I. Descrierea imobilului

TEREN Extravilan

Adresa: Jud. Mureș

Nr. Crt	Nr cadastral Nr. topografic	Suprafața* (mp)	Observații / Referințe
A1		800	Sector cadastral:2 Teren neimprejmuit;

B. Partea II. Proprietari și acte

Inscrieri privitoare la dreptul de proprietate și alte drepturi reale		Referințe
/		
Act Administrativ nr. 169283, din 11/06/2008 emis de CJSDPAT MUREȘ;		
B1	Intabulare, drept de PROPRIETATE, dobandit prin Reconstituire, cota actuala 1/1, cota initiala 1/1 1) SZEKELY A. IRMA 2) PECSI A. IOLANDA	A1

C. Partea III. SARCINI .

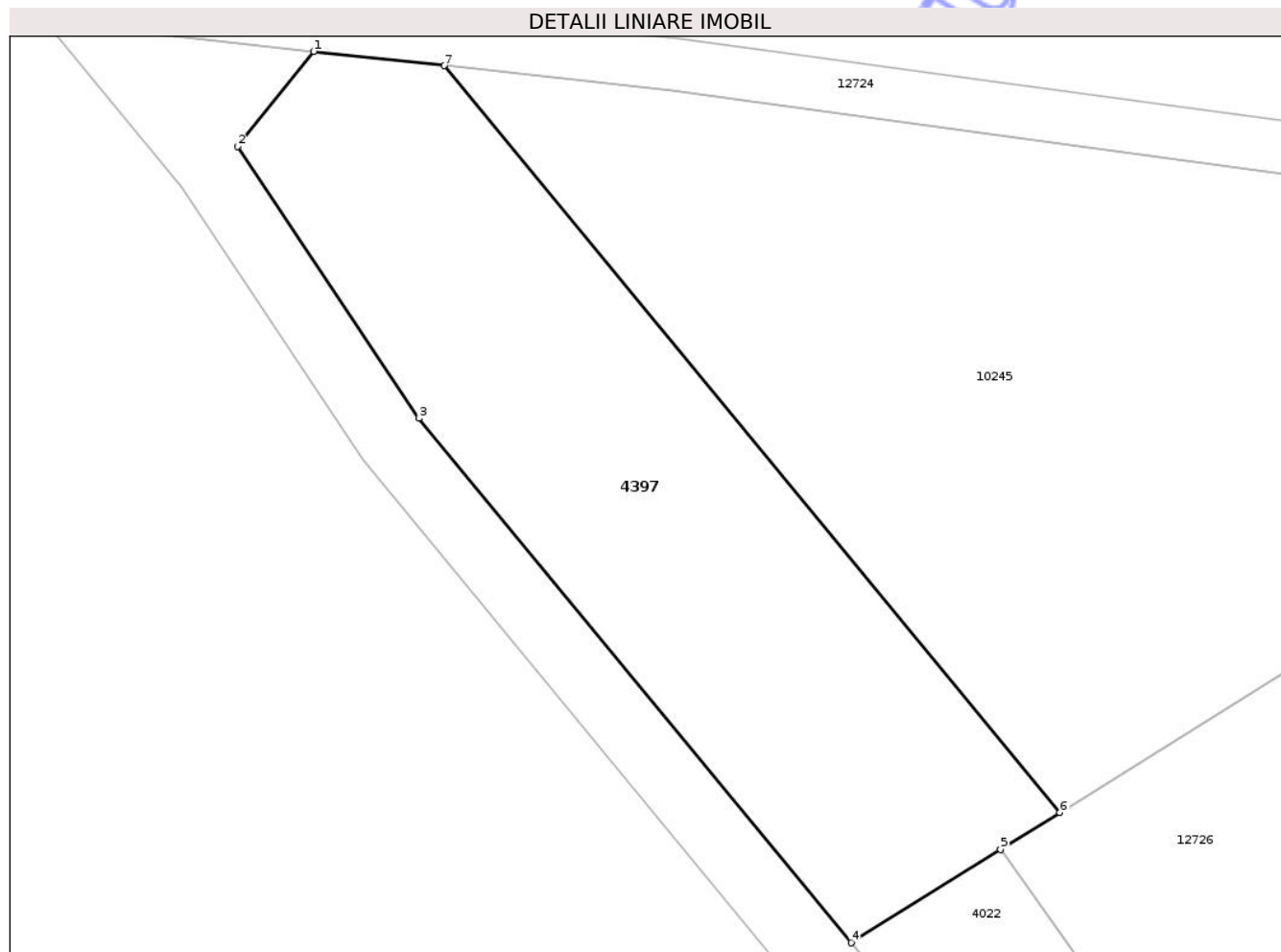
Inscrieri privind dezmembramintele dreptului de proprietate, drepturi reale de garanție și sarcini	Referințe
NU SUNT	

Anexa Nr. 1 La Partea I

Teren

Nr cadastral	Suprafața (mp)*	Observații / Referințe
	800	

* Suprafața este determinată în planul de proiecție Stereo 70.



Date referitoare la teren

Crt	Categorie folosință	Intra vilan	Suprafața (mp)	Tarla	Parcelă	Nr. topo	Observații / Referințe
1	faneata	NU	800	25	832	-	

Lungime Segmente

1) Valorile lungimilor segmentelor sunt obținute din proiecție în plan.

Punct început	X / Y	Punct sfârșit	X / Y	Lungime segment (** (m)
1	470.231,421 559.060,37	2	470.227,054 559.054,932	6.974
2	470.227,054 559.054,932	3	470.237,457 559.039,331	18.751
3	470.237,457 559.039,331	4	470.262,27 559.009,269	38.98
4	470.262,27 559.009,269	5	470.270,852 559.014,615	10.111
5	470.270,852 559.014,615	6	470.274,255 559.016,735	4.009

Punct început	X / Y	Punct sfârșit	X / Y	Lungime segment (** (m)
6	470.274,255 559.016,735	7	470.238,914 559.059,553	55.519
7	470.238,914 559.059,553	1	470.231,421 559.060,37	7.537

** Lungimile segmentelor sunt determinate în planul de proiecție Stereo 70 și sunt rotunjite la 1 milimetru.

*** Distanța dintre puncte este formată din segmente cumulate ce sunt mai mici decât valoarea 1 milimetru.

Neutilizabil în Circuitul Civil

**DATE DESPRE IMOBILUL NR. 4401**

Oficiul de Cadastru și Publicitate Imobiliară MUREȘ
Biroul de Cadastru și Publicitate Imobiliară Târgu Mureș

A. Partea I. Descrierea imobilului

TEREN Extravilan

Adresa: Jud. Mureș

Nr. Crt	Nr cadastral Nr. topografic	Suprafața* (mp)	Observații / Referințe
A1		3.000	Sector cadastral:12 Teren neimprejmuit;

B. Partea II. Proprietari și acte

Inscrieri privitoare la dreptul de proprietate și alte drepturi reale		Referințe
/		
Act Administrativ nr. 72584, din 06/06/2006 emis de CJSDPAT MURES;		
B1	Intabulare, drept de PROPRIETATE, dobandit prin Reconstituire, cota actuala 1/1, cota initiala 1/1 1) KIRALY A IDA 2) BARTALIS E VILMA 3) ZRINYI A LUJZA 4) SZEKELY A ELEK 5) SZEKELY E FERENCZ	A1

C. Partea III. SARCINI .

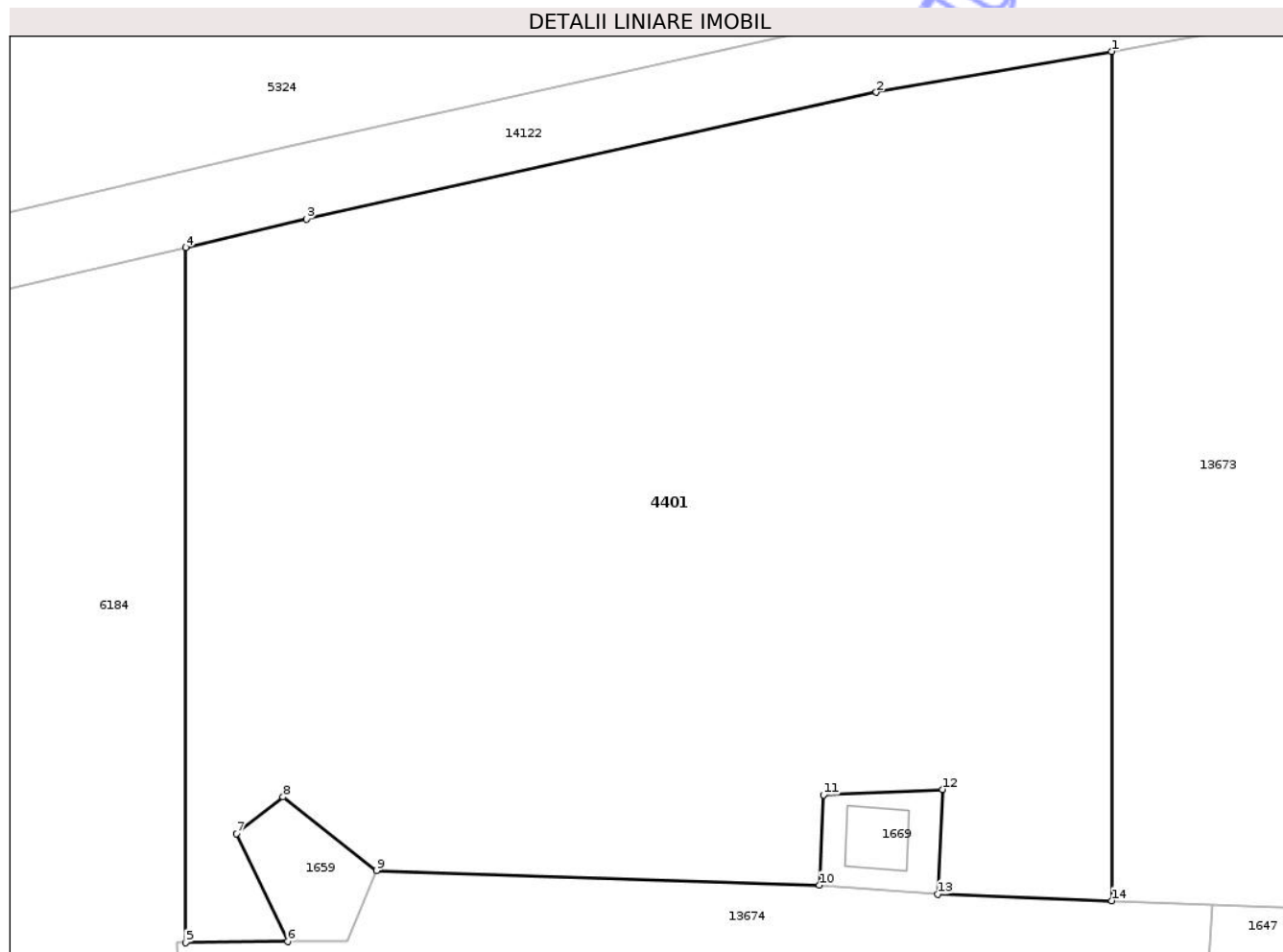
Inscrieri privind dezmembramintele dreptului de proprietate, drepturi reale de garanție și sarcini	Referințe
NU SUNT	

Anexa Nr. 1 La Partea I

Teren

Nr cadastral	Suprafața (mp)*	Observații / Referințe
	3.000	

* Suprafața este determinată în planul de proiecție Stereo 70.



Date referitoare la teren

Crt	Categorie folosință	Intra vilan	Suprafața (mp)	Tarla	Parcelă	Nr. topo	Observații / Referințe
1	faneata	NU	3.000	35	1162/15	-	

Lungime Segmente

1) Valorile lungimilor segmentelor sunt obținute din proiecție în plan.

Punct început	X / Y	Punct sfârșit	X / Y	Lungime segment (** (m)
1	472.872,085 557.913,182	2	472.856,33 557.910,452	15.99
2	472.856,33 557.910,452	3	472.818,221 557.901,987	39.038
3	472.818,221 557.901,987	4	472.810,148 557.900,092	8.292
4	472.810,148 557.900,092	5	472.810,148 557.853,635	46.457
5	472.810,148 557.853,635	6	472.816,98 557.853,727	6.833

Punct început	X / Y	Punct sfârșit	X / Y	Lungime segment (** (m)
6	472.816,98 557.853,727	7	472.813,546 557.860,919	7.97
7	472.813,546 557.860,919	8	472.816,668 557.863,373	3.971
8	472.816,668 557.863,373	9	472.822,905 557.858,463	7.938
9	472.822,905 557.858,463	10	472.852,53 557.857,483	29.641
10	472.852,53 557.857,483	11	472.852,8 557.863,52	6.043
11	472.852,8 557.863,52	12	472.860,768 557.863,884	7.976
12	472.860,768 557.863,884	13	472.860,433 557.856,888	7.004
13	472.860,433 557.856,888	14	472.872,085 557.856,445	11.66
14	472.872,085 557.856,445	1	472.872,085 557.913,182	56.737

** Lungimile segmentelor sunt determinate în planul de proiecție Stereo 70 și sunt rotunjite la 1 milimetru.

*** Distanța dintre puncte este formată din segmente cumulate ce sunt mai mici decât valoarea 1 milimetru.

**DATE DESPRE IMOBILUL NR. 4411**

Oficiul de Cadastru și Publicitate Imobiliară MUREȘ
Biroul de Cadastru și Publicitate Imobiliară Târgu Mureș

A. Partea I. Descrierea imobilului

TEREN Extravilan

Adresa: Jud. Mureș

Nr. Crt	Nr cadastral Nr. topografic	Suprafața* (mp)	Observații / Referințe
A1		4.500	Sector cadastral:18 Teren neimprejmuit;

B. Partea II. Proprietari și acte

Inscrieri privitoare la dreptul de proprietate și alte drepturi reale	Referințe
/	
Act Administrativ nr. 169245, din 10/08/2007 emis de CJSDPAT MUREȘ;	
B1	A1
Intabulare, drept de PROPRIETATE, dobandit prin Reconstituire, cota actuala 1/1, cota initiala 1/1	
1) LASZLO I STEFAN	

C. Partea III. SARCINI .

Inscrieri privind dezmembramintele dreptului de proprietate, drepturi reale de garanție și sarcini	Referințe
NU SUNT	

Teren

Nr cadastral	Suprafața (mp)*	Observații / Referințe
	4.500	

* Suprafața este determinată în planul de proiecție Stereo 70.



Date referitoare la teren

Crt	Categorie folosință	Intra vilan	Suprafața (mp)	Tarla	Parcelă	Nr. topo	Observații / Referințe
1	padure	NU	4.500	32	1078/18	-	

Lungime Segmente

1) Valorile lungimilor segmentelor sunt obținute din proiecție în plan.

Punct început	X / Y	Punct sfârșit	X / Y	Lungime segment (** (m)
1	474.742,754 558.629,822	2	474.742,754 558.866,388	236.566
2	474.742,754 558.866,388	3	474.723,797 558.869,421	19.198
3	474.723,797 558.869,421	4	474.723,797 558.631,212	238.209
4	474.723,797 558.631,212	5	474.740,027 558.630,022	16.274
5	474.740,027 558.630,022	1	474.742,754 558.629,822	2.734

** Lungimile segmentelor sunt determinate în planul de proiecție Stereo 70 și sunt rotunjite la 1 milimetru.

*** Distanța dintre puncte este formată din segmente cumulate ce sunt mai mici decât valoarea 1 milimetru.

Neutilizabil în Circuitul
Civil

**DATE DESPRE IMOBILUL NR. 4412**

Oficiul de Cadastru și Publicitate Imobiliară MUREȘ
Biroul de Cadastru și Publicitate Imobiliară Târgu Mureș

A. Partea I. Descrierea imobilului

TEREN Extravilan

Adresa: Jud. Mureș

Nr. Crt	Nr cadastral Nr. topografic	Suprafața* (mp)	Observații / Referințe
A1		1.200	Sector cadastral:19 Teren neimprejmuit;

B. Partea II. Proprietari și acte

Inscrieri privitoare la dreptul de proprietate și alte drepturi reale	Referințe
/	
Act Administrativ nr. 169245, din 10/08/2007 emis de CJSDPAT MUREȘ;	
B1	A1
Intabulare, drept de PROPRIETATE, dobandit prin Reconstituire, cota actuala 1/1, cota initiala 1/1	
1) LASZLO I STEFAN	

C. Partea III. SARCINI .

Inscrieri privind dezmembramintele dreptului de proprietate, drepturi reale de garanție și sarcini	Referințe
NU SUNT	

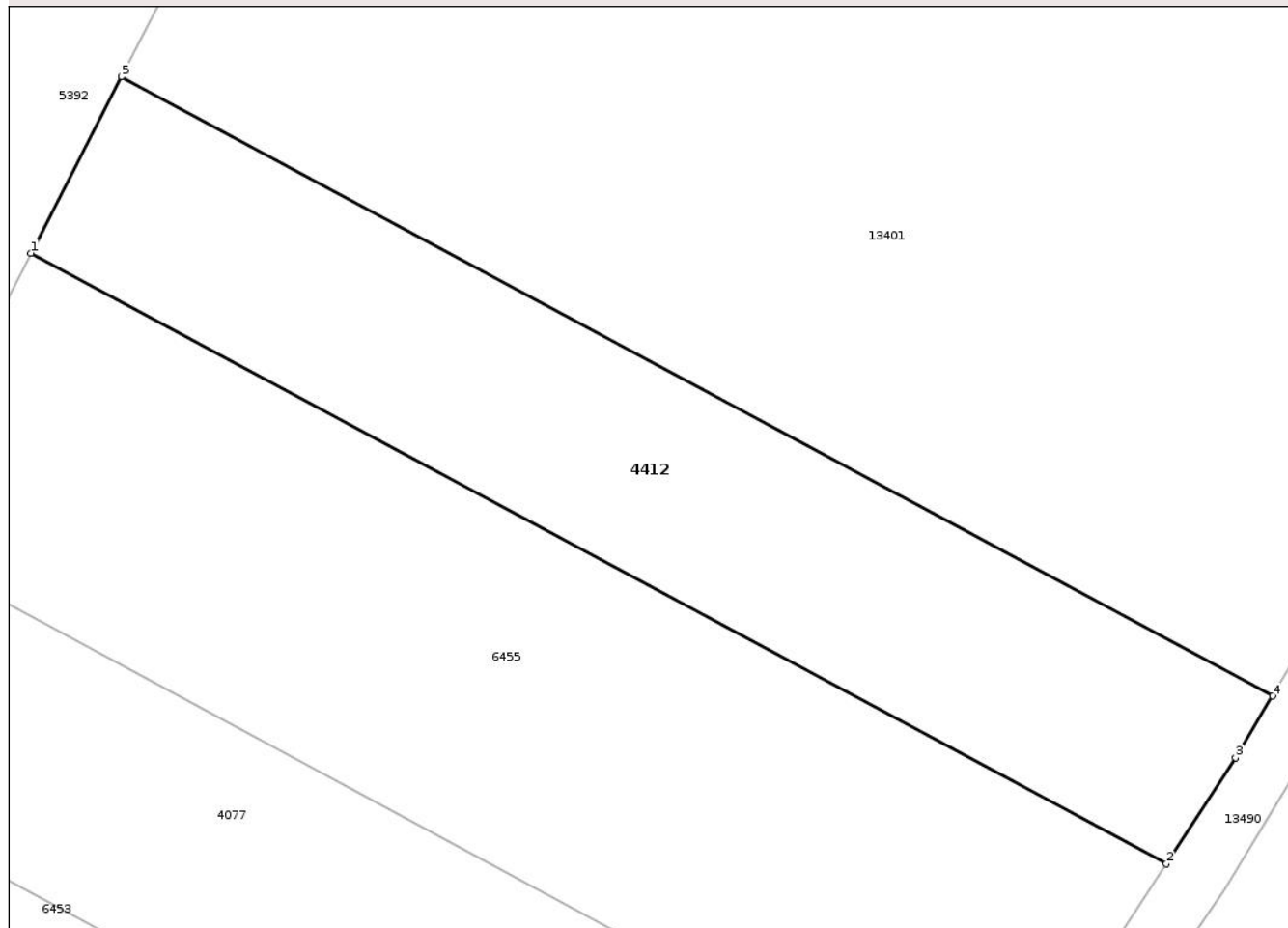
Anexa Nr. 1 La Partea I

Teren

Nr cadastral	Suprafața (mp)*	Observații / Referințe
	1.200	

* Suprafața este determinată în planul de proiecție Stereo 70.

DETALII LINIARE IMOBIL



Date referitoare la teren

Crt	Categorie folosință	Intra vilan	Suprafața (mp)	Tarla	Parcelă	Nr. topo	Observații / Referințe
1	arabil	NU	1.200	35	1132/27	-	

Lungime Segmente

1) Valorile lungimilor segmentelor sunt obținute din proiecție în plan.

Punct început	X / Y	Punct sfârșit	X / Y	Lungime segment (** (m)
1	474.685,929 558.004,959	2	474.763,533 557.963,277	88.09
2	474.763,533 557.963,277	3	474.768,271 557.970,495	8.634
3	474.768,271 557.970,495	4	474.770,801 557.974,717	4.922
4	474.770,801 557.974,717	5	474.692,111 558.016,983	89.323
5	474.692,111 558.016,983	1	474.685,929 558.004,959	13.52

** Lungimile segmentelor sunt determinate în planul de proiecție Stereo 70 și sunt rotunjite la 1 milimetru.

*** Distanța dintre puncte este formată din segmente cumulate ce sunt mai mici decât valoarea 1 milimetru.

Neutilizabil în Circuitul
Civil

**DATE DESPRE IMOBILUL NR. 4413**

Oficiul de Cadastru și Publicitate Imobiliară MUREȘ
Biroul de Cadastru și Publicitate Imobiliară Târgu Mureș

A. Partea I. Descrierea imobilului

TEREN Extravilan

Adresa: Jud. Mureș

Nr. Crt	Nr cadastral Nr. topografic	Suprafața* (mp)	Observații / Referințe
A1		2.100	Sector cadastral:16 Teren neimprejmuit;

B. Partea II. Proprietari și acte

Inscrieri privitoare la dreptul de proprietate și alte drepturi reale	Referințe
/	
Act Administrativ nr. 169245, din 10/08/2007 emis de CJSDPAT MUREȘ;	
B1	A1
Intabulare, drept de PROPRIETATE, dobandit prin Reconstituire, cota actuala 1/1, cota initiala 1/1	
1) LASZLO I STEFAN	

C. Partea III. SARCINI .

Inscrieri privind dezmembramintele dreptului de proprietate, drepturi reale de garanție și sarcini	Referințe
NU SUNT	

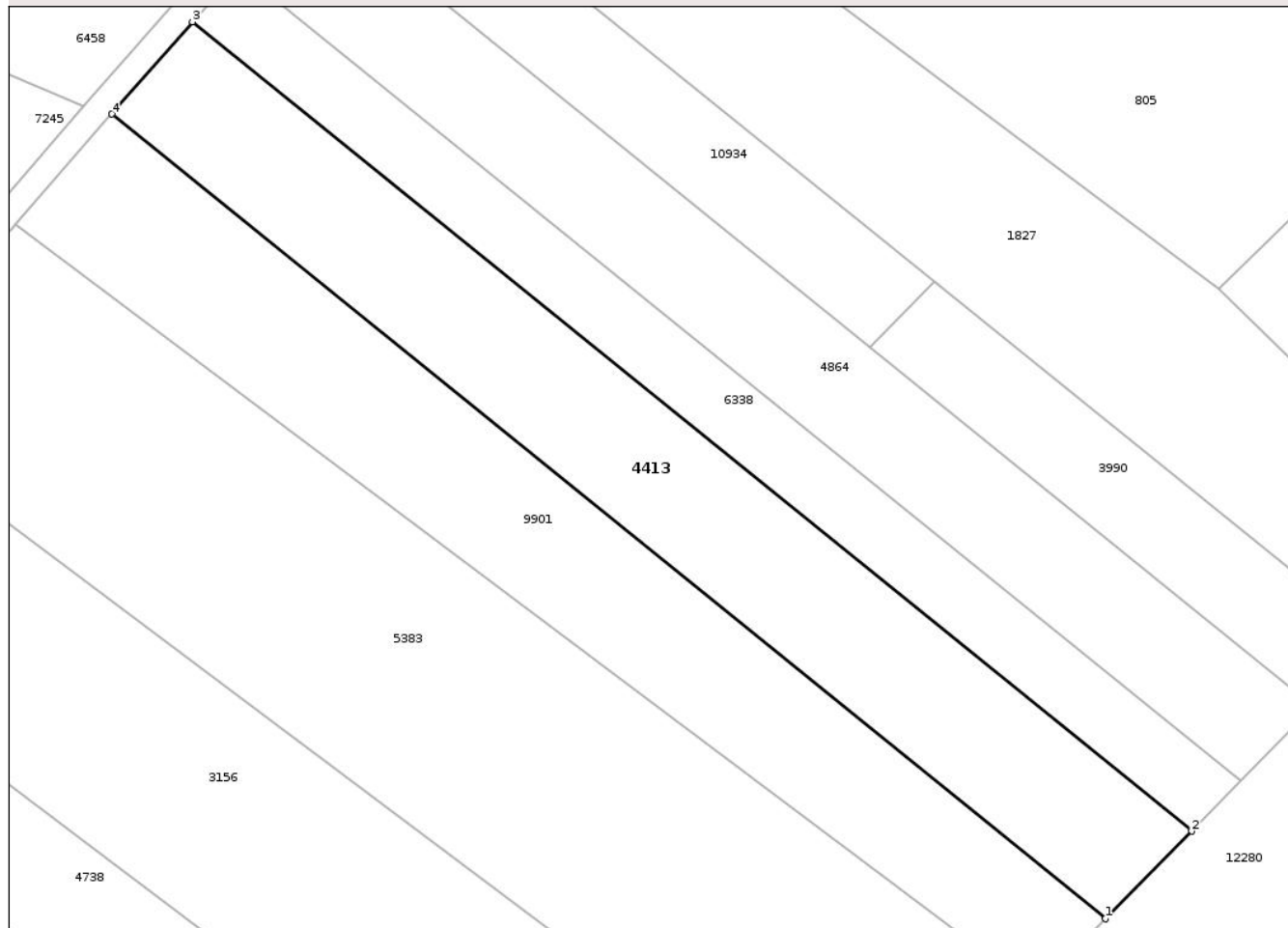
Anexa Nr. 1 La Partea I

Teren

Nr cadastral	Suprafața (mp)*	Observații / Referințe
	2.100	

* Suprafața este determinată în planul de proiecție Stereo 70.

DETALII LINIARE IMOBIL



Date referitoare la teren

Crt	Categorie folosință	Intra vilan	Suprafața (mp)	Tarla	Parcelă	Nr. topo	Observații / Referințe
1	arabil	NU	2.100	31	1070/99	-	

Lungime Segmente

1) Valorile lungimilor segmentelor sunt obținute din proiecție în plan.

Punct început	X / Y	Punct sfârșit	X / Y	Lungime segment (** (m)
1	475.462,007 558.689,224	2	475.471,989 558.699,357	14.224
2	475.471,989 558.699,357	3	475.356,324 558.792,934	148.779
3	475.356,324 558.792,934	4	475.347,01 558.782,261	14.166
4	475.347,01 558.782,261	1	475.462,007 558.689,224	147.92

** Lungimile segmentelor sunt determinate în planul de proiecție Stereo 70 și sunt rotunjite la 1 milimetru.

*** Distanţa dintre puncte este formată din segmente cumulate ce sunt mai mici decât valoarea 1 milimetru.

Neutilizabil în Circuitul
Civil

**DATE DESPRE IMOBILUL NR. 4417**

Oficiul de Cadastru și Publicitate Imobiliară MUREȘ
Biroul de Cadastru și Publicitate Imobiliară Târgu Mureș

A. Partea I. Descrierea imobilului

TEREN Extravilan

Adresa: Jud. Mureș

Nr. Crt	Nr cadastral Nr. topografic	Suprafața* (mp)	Observații / Referințe
A1		5.300	Sector cadastral:13 Teren neimprejmuit;

B. Partea II. Proprietari și acte

Inscrieri privitoare la dreptul de proprietate și alte drepturi reale	Referințe
/	
Act Administrativ nr. 169245, din 10/08/2007 emis de CJSDPAT MUREȘ;	
B1	A1
Intabulare, drept de PROPRIETATE, dobandit prin Reconstituire, cota actuala 1/1, cota initiala 1/1	
1) LASZLO I STEFAN	

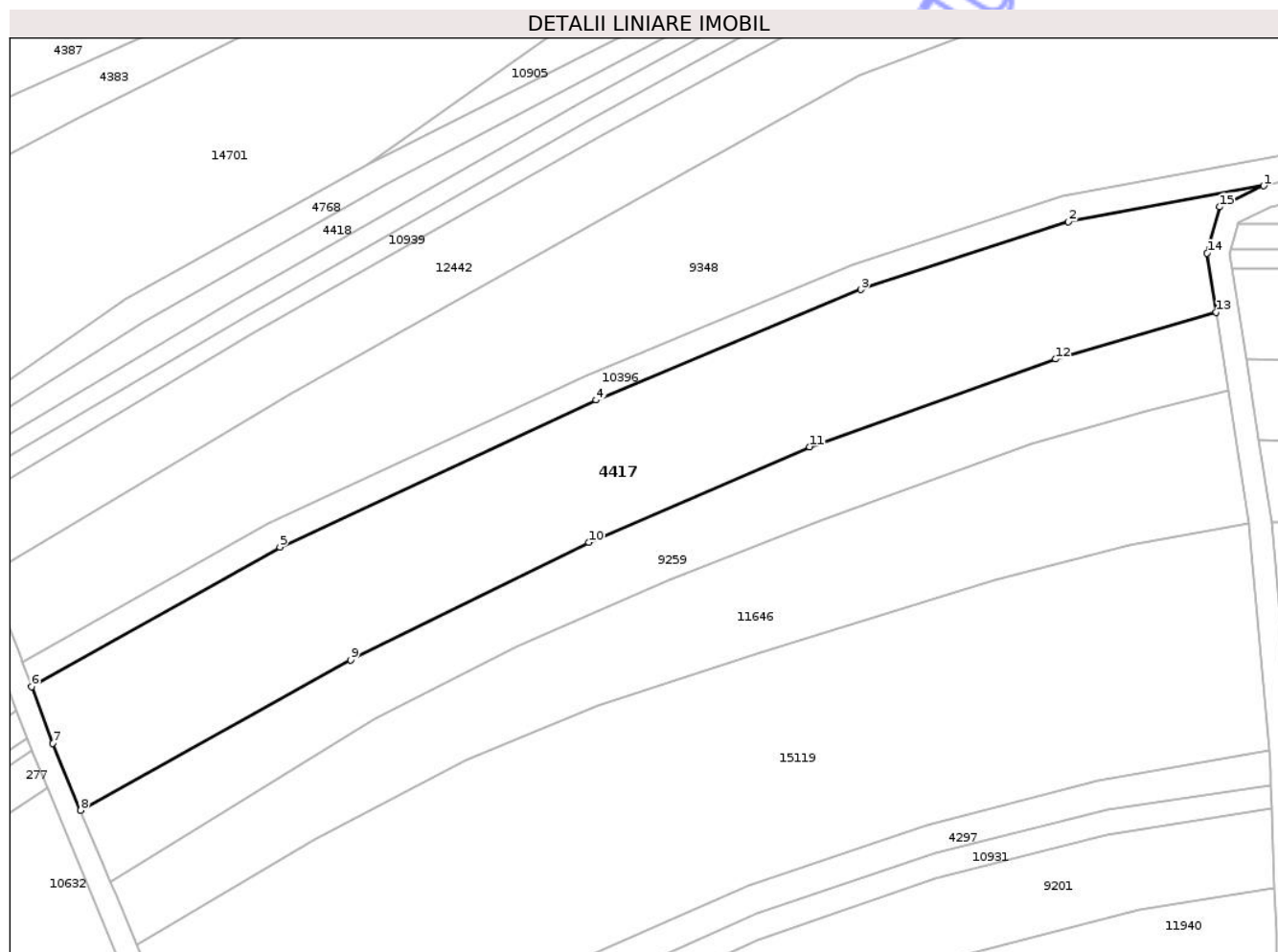
C. Partea III. SARCINI .

Inscrieri privind dezmembramintele dreptului de proprietate, drepturi reale de garanție și sarcini	Referințe
NU SUNT	

Teren

Nr cadastral	Suprafața (mp)*	Observații / Referințe
	5.300	

* Suprafața este determinată în planul de proiecție Stereo 70.



Date referitoare la teren

Crt	Categorie folosință	Intra vilan	Suprafața (mp)	Tarla	Parcelă	Nr. topo	Observații / Referințe
1	arabil	NU	4.000	35	1088/125	-	
2	faneata	NU	1.300	-	-	-	

Lungime Segmente

1) Valorile lungimilor segmentelor sunt obținute din proiecție în plan.

Punct început	X / Y	Punct sfârșit	X / Y	Lungime segment (** (m)
1	473.546,117 559.141,095	2	473.510,876 559.134,593	35.836
2	473.510,876 559.134,593	3	473.473,321 559.122,353	39.499
3	473.473,321 559.122,353	4	473.425,527 559.102,401	51.791
4	473.425,527 559.102,401	5	473.368,427 559.075,892	62.953

Punct început	X / Y	Punct sfârşit	X / Y	Lungime segment (** (m)
5	473.368,427 559.075,892	6	473.323,583 559.050,68	51.445
6	473.323,583 559.050,68	7	473.327,367 559.040,487	10.873
7	473.327,367 559.040,487	8	473.332,404 559.028,397	13.097
8	473.332,404 559.028,397	9	473.381,232 559.055,508	55.85
9	473.381,232 559.055,508	10	473.424,22 559.076,743	47.947
10	473.424,22 559.076,743	11	473.464,096 559.093,973	43.439
11	473.464,096 559.093,973	12	473.508,561 559.109,821	47.205
12	473.508,561 559.109,821	13	473.537,564 559.118,249	30.203
13	473.537,564 559.118,249	14	473.535,903 559.128,936	10.815
14	473.535,903 559.128,936	15	473.538,147 559.137,279	8.64
15	473.538,147 559.137,279	1	473.546,117 559.141,095	8.836

** Lungimile segmentelor sunt determinate în planul de proiecţie Stereo 70 şi sunt rotunjite la 1 milimetru.

*** Distanţa dintre puncte este formată din segmente cumulate ce sunt mai mici decât valoarea 1 milimetru.

**DATE DESPRE IMOBILUL NR. 4418**

Oficiul de Cadastru și Publicitate Imobiliară MUREȘ
Biroul de Cadastru și Publicitate Imobiliară Târgu Mureș

A. Partea I. Descrierea imobilului

TEREN Extravilan

Adresa: Jud. Mureș

Nr. Crt	Nr cadastral Nr. topografic	Suprafața* (mp)	Observații / Referințe
A1		1.100	Sector cadastral:13 Teren neimprejmuit;

B. Partea II. Proprietari și acte

Inscrieri privitoare la dreptul de proprietate și alte drepturi reale	Referințe
/	
Act Administrativ nr. 169245, din 10/08/2007 emis de CJSDPAT MUREȘ;	
B1	A1
Intabulare, drept de PROPRIETATE, dobandit prin Reconstituire, cota actuala 1/1, cota initiala 1/1	
1) LASZLO I STEFAN	

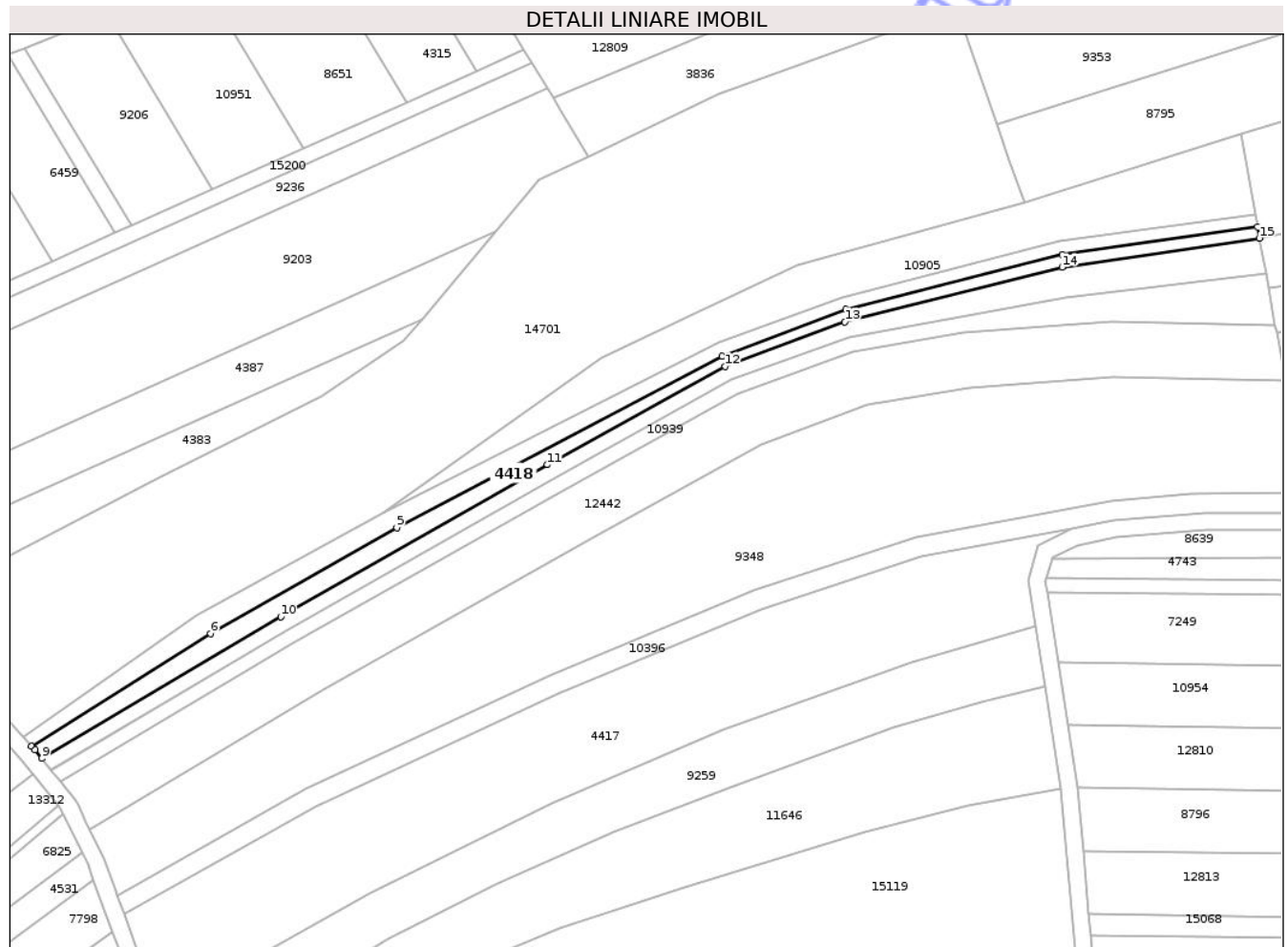
C. Partea III. SARCINI .

Inscrieri privind dezmembramintele dreptului de proprietate, drepturi reale de garanție și sarcini	Referințe
NU SUNT	

Teren

Nr cadastral	Suprafața (mp)*	Observații / Referințe
	1.100	

* Suprafața este determinată în planul de proiecție Stereo 70.



Date referitoare la teren

Crt	Categorie folosință	Intra vilan	Suprafața (mp)	Tarla	Parcelă	Nr. topo	Observații / Referințe
1	arabil	NU	1.100	35	1088/133	-	

Lungime Segmente

1) Valorile lungimilor segmentelor sunt obținute din proiecție în plan.

Punct început	X / Y	Punct sfârșit	X / Y	Lungime segment (** (m)
1	473.589,728 559.212,038	2	473.543,94 559.205,446	46.26
2	473.543,94 559.205,446	3	473.493,064 559.192,647	52.461
3	473.493,064 559.192,647	4	473.463,989 559.181,685	31.073
4	473.463,989 559.181,685	5	473.387,613 559.141,367	86.365
5	473.387,613 559.141,367	6	473.343,811 559.116,532	50.353

Punct început	X / Y	Punct sfârșit	X / Y	Lungime segment (** (m)
6	473.343,811 559.116,532	7	473.301,787 559.090,195	49.595
7	473.301,787 559.090,195	8	473.302,599 559.089,291	1.215
8	473.302,599 559.089,291	9	473.304,239 559.087,279	2.596
9	473.304,239 559.087,279	10	473.360,343 559.120,566	65.236
10	473.360,343 559.120,566	11	473.422,97 559.156,182	72.046
11	473.422,97 559.156,182	12	473.464,765 559.179,267	47.747
12	473.464,765 559.179,267	13	473.492,858 559.189,747	29.984
13	473.492,858 559.189,747	14	473.543,865 559.202,526	52.583
14	473.543,865 559.202,526	15	473.590,211 559.209,384	46.851
15	473.590,211 559.209,384	1	473.589,728 559.212,038	2.698

** Lungimile segmentelor sunt determinate în planul de proiecție Stereo 70 și sunt rotunjite la 1 milimetru.

*** Distanța dintre puncte este formată din segmente cumulate ce sunt mai mici decât valoarea 1 milimetru.

**DATE DESPRE IMOBILUL NR. 4419**

Oficiul de Cadastru și Publicitate Imobiliară MUREȘ
Biroul de Cadastru și Publicitate Imobiliară Târgu Mureș

A. Partea I. Descrierea imobilului

TEREN Extravilan

Adresa: Jud. Mureș

Nr. Crt	Nr cadastral Nr. topografic	Suprafața* (mp)	Observații / Referințe
A1		4.500	Sector cadastral:18 Teren neimprejmuit;

B. Partea II. Proprietari și acte

Inscrieri privitoare la dreptul de proprietate și alte drepturi reale	Referințe
/	
Act Administrativ nr. 169245, din 10/08/2007 emis de CJSDPAT MUREȘ;	
B1	A1
Intabulare, drept de PROPRIETATE, dobandit prin Reconstituire, cota actuala 1/1, cota initiala 1/1	
1) LASZLO I STEFAN	

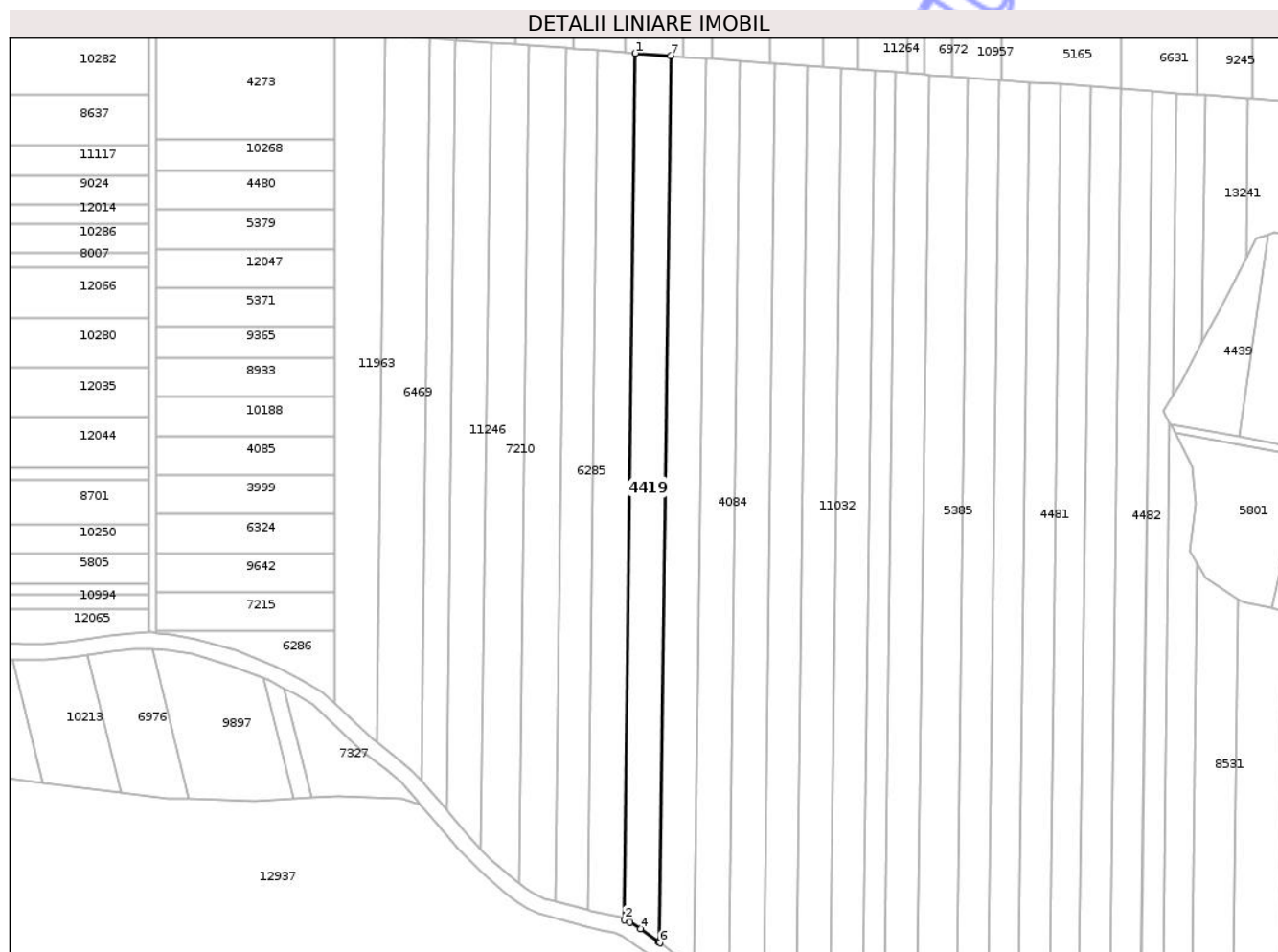
C. Partea III. SARCINI .

Inscrieri privind dezmembramintele dreptului de proprietate, drepturi reale de garanție și sarcini	Referințe
NU SUNT	

Teren

Nr cadastral	Suprafața (mp)*	Observații / Referințe
	4.500	

* Suprafața este determinată în planul de proiecție Stereo 70.



Date referitoare la teren

Crt	Categorie folosință	Intra vilan	Suprafața (mp)	Tarla	Parcelă	Nr. topo	Observații / Referințe
1	padure	NU	4.500	32	1078/9	-	

Lungime Segmente

1) Valorile lungimilor segmentelor sunt obținute din proiecție în plan.

Punct început	X / Y	Punct sfârșit	X / Y	Lungime segment (** (m)
1	474.489,421 558.648,396	2	474.485,359 558.319,704	328.717
2	474.485,359 558.319,704	3	474.487,436 558.318,685	2.314
3	474.487,436 558.318,685	4	474.491,481 558.316,338	4.677
4	474.491,481 558.316,338	5	474.498,438 558.311,194	8.652
5	474.498,438 558.311,194	6	474.498,795 558.310,941	0.438

Punct început	X / Y	Punct sfârșit	X / Y	Lungime segment (** (m)
6	474.498,795 558.310,941	7	474.502,953 558.647,404	336.489
7	474.502,953 558.647,404	1	474.489,421 558.648,396	13.568

** Lungimile segmentelor sunt determinate în planul de proiecție Stereo 70 și sunt rotunjite la 1 milimetru.

*** Distanța dintre puncte este formată din segmente cumulate ce sunt mai mici decât valoarea 1 milimetru.

Neutilizabil în Circuitul Civil

**DATE DESPRE IMOBILUL NR. 4422**

Oficiul de Cadastru și Publicitate Imobiliară MUREȘ
Biroul de Cadastru și Publicitate Imobiliară Târgu Mureș

A. Partea I. Descrierea imobilului

TEREN Extravilan

Adresa: Jud. Mureș

Nr. Crt	Nr cadastral Nr. topografic	Suprafața* (mp)	Observații / Referințe
A1		7.800	Sector cadastral:14 Teren neimprejmuit;

B. Partea II. Proprietari și acte

Inscrieri privitoare la dreptul de proprietate și alte drepturi reale	Referințe
/	
Act Administrativ nr. 169245, din 10/08/2007 emis de CJSDPAT MUREȘ;	
B1	A1
Intabulare, drept de PROPRIETATE, dobandit prin Reconstituire, cota actuala 1/1, cota initiala 1/1	
1) LASZLO I STEFAN	

C. Partea III. SARCINI .

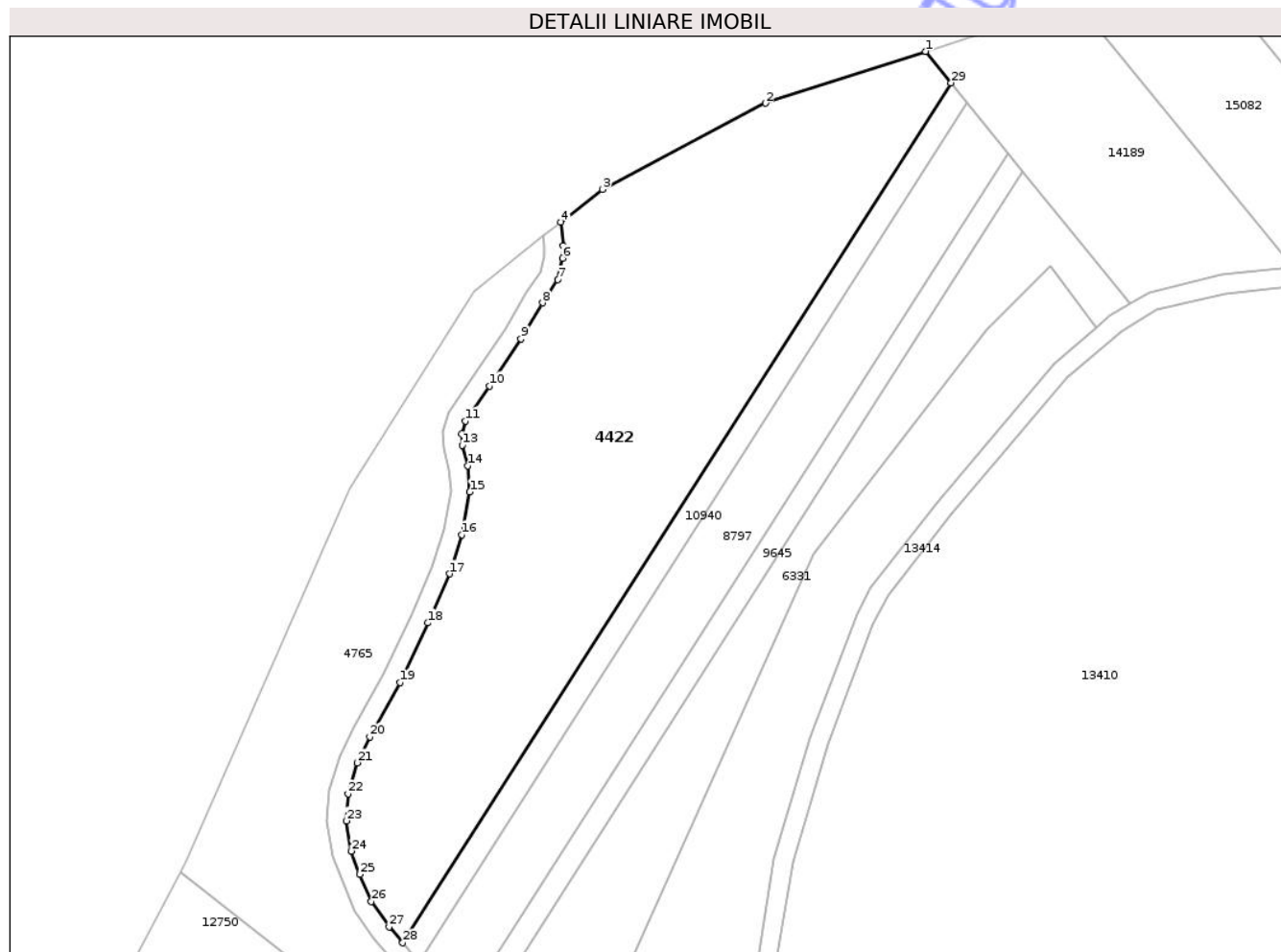
Inscrieri privind dezmembramintele dreptului de proprietate, drepturi reale de garanție și sarcini	Referințe
NU SUNT	

Anexa Nr. 1 La Partea I

Teren

Nr cadastral	Suprafața (mp)*	Observații / Referințe
	7.800	

* Suprafața este determinată în planul de proiecție Stereo 70.



Date referitoare la teren

Crt	Categorie folosință	Intravilan	Suprafața (mp)	Tarla	Parcelă	Nr. topo	Observații / Referințe
1	pasune	NU	7.800	29	1018/12	-	

Lungime Segmente

1) Valorile lungimilor segmentelor sunt obținute din proiecție în plan.

Punct început	X / Y	Punct sfârșit	X / Y	Lungime segment (** (m)
1	472.795,615 559.461,9	2	472.761,535 559.450,913	35.807
3	472.726,909 559.432,633	4	472.718,04 559.425,623	11.305
5	472.718,546 559.420,698	6	472.718,417 559.417,972	2.729
7	472.717,383 559.413,449	8	472.714,124 559.408,501	5.925
9	472.709,552 559.400,843	10	472.702,893 559.390,853	12.006

Punct început	X / Y	Punct sfârșit	X / Y	Lungime segment (** (m)
2	472.761,535 559.450,913	3	472.726,909 559.432,633	39.155
4	472.718,04 559.425,623	5	472.718,546 559.420,698	4.951
6	472.718,417 559.417,972	7	472.717,383 559.413,449	4.64
8	472.714,124 559.408,501	9	472.709,552 559.400,843	8.919
10	472.702,893 559.390,853	11	472.697,808 559.383,447	8.984

Punct început	X / Y	Punct sfârșit	X / Y	Lungime segment (** (m))
11	472.697,808 559.383,447	12	472.696,965 559.380,639	2.932
13	472.697,057 559.378,246	14	472.698,306 559.373,933	4.49
15	472.698,679 559.368,328	16	472.697,014 559.359,285	9.195
17	472.694,431 559.350,95	18	472.689,805 559.340,541	11.391
19	472.683,828 559.327,897	20	472.677,428 559.316,356	13.197
21	472.674,782 559.310,843	22	472.672,832 559.304,235	6.89
23	472.672,409 559.298,52	24	472.673,479 559.292,098	6.511
25	472.675,34 559.287,172	26	472.677,753 559.281,358	6.295
27	472.681,572 559.276,012	28	472.684,429 559.272,623	4.433
29	472.801,042 559.455,226	1	472.795,615 559.461,9	8.602

Punct început	X / Y	Punct sfârșit	X / Y	Lungime segment (** (m))
12	472.696,965 559.380,639	13	472.697,057 559.378,246	2.395
14	472.698,306 559.373,933	15	472.698,679 559.368,328	5.617
16	472.697,014 559.359,285	17	472.694,431 559.350,95	8.726
18	472.689,805 559.340,541	19	472.683,828 559.327,897	13.986
20	472.677,428 559.316,356	21	472.674,782 559.310,843	6.115
22	472.672,832 559.304,235	23	472.672,409 559.298,52	5.731
24	472.673,479 559.292,098	25	472.675,34 559.287,172	5.266
26	472.677,753 559.281,358	27	472.681,572 559.276,012	6.57
28	472.684,429 559.272,623	29	472.801,042 559.455,226	216.662

** Lungimile segmentelor sunt determinate în planul de proiecție Stereo 70 și sunt rotunjite la 1 milimetru.

*** Distanța dintre puncte este formată din segmente cumulate ce sunt mai mici decât valoarea 1 milimetru.

**DATE DESPRE IMOBILUL NR. 4421**

Oficiul de Cadastru și Publicitate Imobiliară MUREȘ
Biroul de Cadastru și Publicitate Imobiliară Târgu Mureș

A. Partea I. Descrierea imobilului

TEREN Extravilan

Adresa: Jud. Mureș

Nr. Crt	Nr cadastral Nr. topografic	Suprafața* (mp)	Observații / Referințe
A1		1.000	Sector cadastral:18 Teren neimprejmuit;

B. Partea II. Proprietari și acte

Inscrieri privitoare la dreptul de proprietate și alte drepturi reale	Referințe
/	
Act Administrativ nr. 169245, din 10/08/2007 emis de CJSDPAT MUREȘ;	
B1	A1
Intabulare, drept de PROPRIETATE, dobandit prin Reconstituire, cota actuala 1/1, cota initiala 1/1	
1) LASZLO I STEFAN	

C. Partea III. SARCINI .

Inscrieri privind dezmembramintele dreptului de proprietate, drepturi reale de garanție și sarcini	Referințe
NU SUNT	

Anexa Nr. 1 La Partea I

Teren

Nr cadastral	Suprafața (mp)*	Observații / Referințe
	1.000	

* Suprafața este determinată în planul de proiecție Stereo 70.

DETALII LINIARE IMOBIL



Date referitoare la teren

Crt	Categorie folosință	Intra vilan	Suprafața (mp)	Tarla	Parcelă	Nr. topo	Observații / Referințe
1	padure	NU	1.000	32	1078/8	-	

Lungime Segmente

1) Valorile lungimilor segmentelor sunt obținute din proiecție în plan.

Punct început	X / Y	Punct sfârșit	X / Y	Lungime segment (** (m)
1	474.307,688 558.696,997	2	474.307,688 558.682,202	14.795
2	474.307,688 558.682,202	3	474.375,279 558.682,202	67.591
3	474.375,279 558.682,202	4	474.375,279 558.696,997	14.795
4	474.375,279 558.696,997	1	474.307,688 558.696,997	67.591

** Lungimile segmentelor sunt determinate în planul de proiecție Stereo 70 și sunt rotunjite la 1 milimetru.

*** Distanţa dintre puncte este formată din segmente cumulate ce sunt mai mici decât valoarea 1 milimetru.

Neutilizabil în Circuitul
Civil

**DATE DESPRE IMOBILUL NR. 4427**

Oficiul de Cadastru și Publicitate Imobiliară MUREȘ
Biroul de Cadastru și Publicitate Imobiliară Târgu Mureș

A. Partea I. Descrierea imobilului

TEREN Extravilan

Adresa: Jud. Mureș

Nr. Crt	Nr cadastral Nr. topografic	Suprafața* (mp)	Observații / Referințe
A1		1.500	Sector cadastral:19 Teren neimprejmuit;

B. Partea II. Proprietari și acte

Inscrieri privitoare la dreptul de proprietate și alte drepturi reale	Referințe
/	
Act Administrativ nr. 169245, din 10/08/2007 emis de CJSDPAT MUREȘ;	
B1	A1
Intabulare, drept de PROPRIETATE, dobandit prin Reconstituire, cota actuala 1/1, cota initiala 1/1	
1) LASZLO I STEFAN	

C. Partea III. SARCINI .

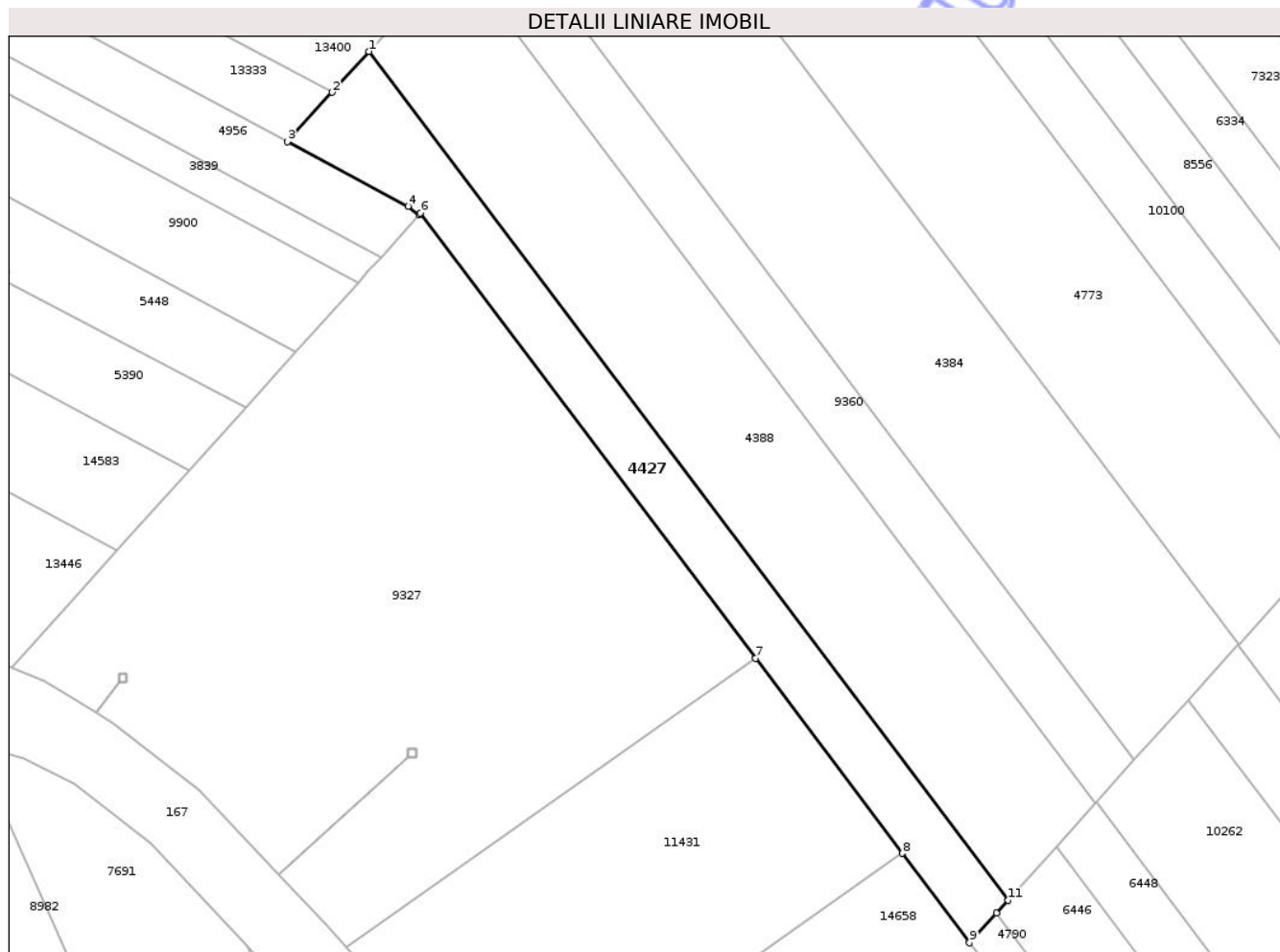
Inscrieri privind dezmembramintele dreptului de proprietate, drepturi reale de garanție și sarcini	Referințe
NU SUNT	

Anexa Nr. 1 La Partea I

Teren

Nr cadastral	Suprafața (mp)*	Observații / Referințe
	1.500	

* Suprafața este determinată în planul de proiecție Stereo 70.



Date referitoare la teren

Crt	Categorie folosință	Intra vilan	Suprafața (mp)	Tarla	Parcelă	Nr. topo	Observații / Referințe
1	arabil	NU	1.500	35	1143/1	-	

Lungime Segmente

1) Valorile lungimilor segmentelor sunt obținute din proiecție în plan.

Punct început	X / Y	Punct sfârșit	X / Y	Lungime segment (** (m)
1	474.956,934 557.748,124	2	474.951,303 557.741,881	8.407
2	474.951,303 557.741,881	3	474.944,503 557.734,343	10.152
3	474.944,503 557.734,343	4	474.962,906 557.724,459	20.889
4	474.962,906 557.724,459	5	474.964,588 557.723,163	2.123
5	474.964,588 557.723,163	6	474.964,826 557.723,427	0.355

Punct început	X / Y	Punct sfârșit	X / Y	Lungime segment (** (m)
6	474.964,826 557.723,427	7	475.016,065 557.655,426	85.144
7	475.016,065 557.655,426	8	475.038,502 557.625,648	37.285
8	475.038,502 557.625,648	9	475.048,792 557.611,993	17.098
9	475.048,792 557.611,993	10	475.052,899 557.616,546	6.132
10	475.052,899 557.616,546	11	475.054,63 557.618,465	2.584
11	475.054,63 557.618,465	1	474.956,934 557.748,124	162.345

** Lungimile segmentelor sunt determinate în planul de proiecție Stereo 70 și sunt rotunjite la 1 milimetru.

*** Distanța dintre puncte este formată din segmente cumulate ce sunt mai mici decât valoarea 1 milimetru.

Neutilizabil în Circuitul Civil

**DATE DESPRE IMOBILUL NR. 4434**

Oficiul de Cadastru și Publicitate Imobiliară MUREȘ
Biroul de Cadastru și Publicitate Imobiliară Târgu Mureș

A. Partea I. Descrierea imobilului

TEREN Extravilan

Adresa: Jud. Mureș

Nr. Crt	Nr cadastral Nr. topografic	Suprafața* (mp)	Observații / Referințe
A1		2.623	Sector cadastral:3 Teren neimprejmuit; diferenta de suprafata se regasese la id 13298

B. Partea II. Proprietari și acte

Inscrieri privitoare la dreptul de proprietate și alte drepturi reale		Referințe
/		
Act Administrativ nr. 169255, din 06/09/2007 emis de CJSDPAT MUREȘ;		
B1	Intabulare, drept de PROPRIETATE, dobandit prin Reconstituire, cota actuala 1/1, cota initiala 1/1 1) BALIZS D ROZALIA , Decedat DEFUNCT:Da	A1

C. Partea III. SARCINI .

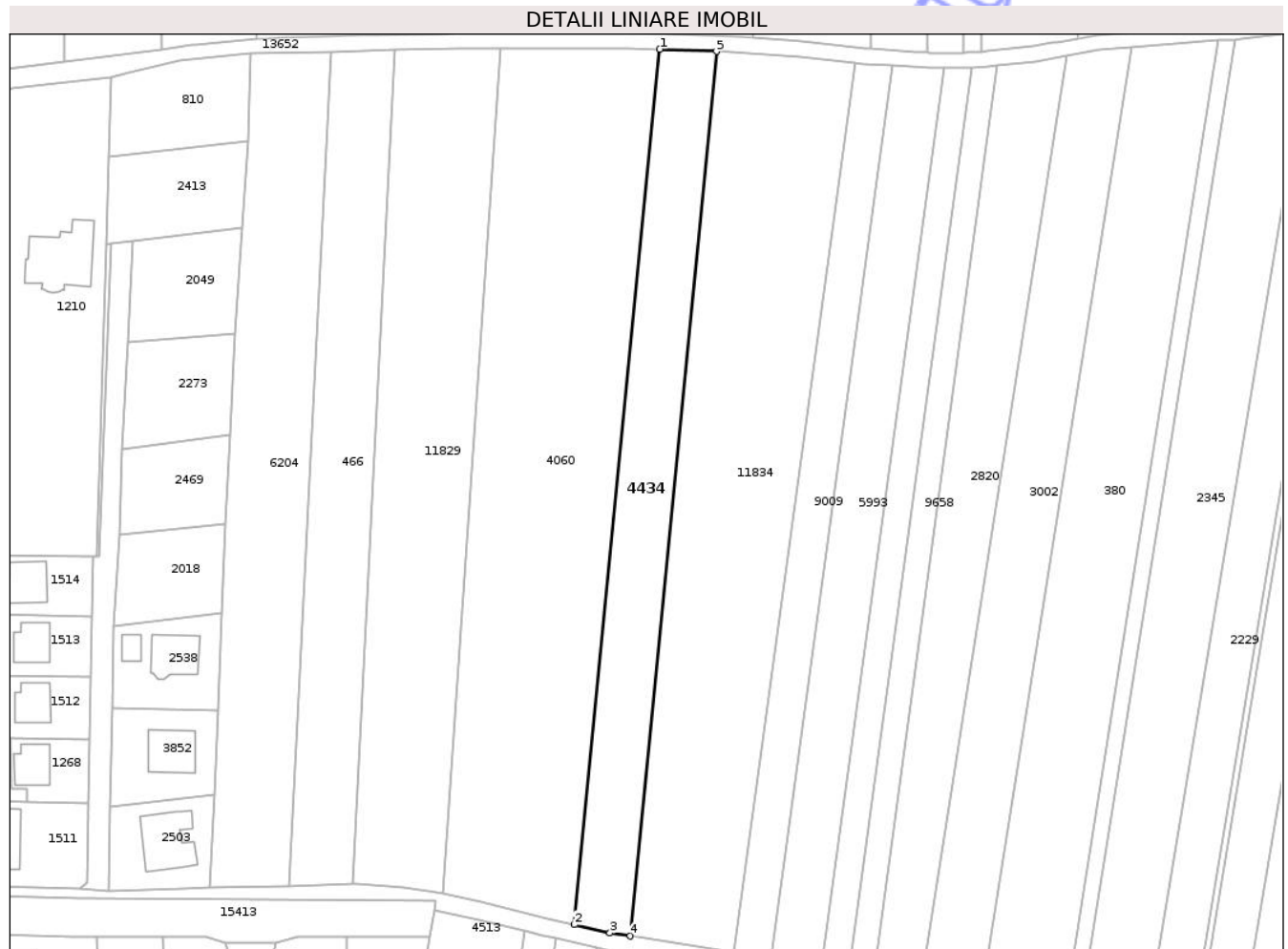
Inscrieri privind dezmembramintele dreptului de proprietate, drepturi reale de garanție și sarcini	Referințe
NU SUNT	

Anexa Nr. 1 La Partea I

Teren

Nr cadastral	Suprafața (mp)*	Observații / Referințe
	2.623	diferența de suprafața se regăsește la id 13298

* Suprafața este determinată în planul de proiecție Stereo 70.



Date referitoare la teren

Crt	Categorie folosință	Intra vilan	Suprafața (mp)	Tarla	Parcelă	Nr. topo	Observații / Referințe
1	arabil	NU	2.623	27	940/10	-	

Lungime Segmente

1) Valorile lungimilor segmentelor sunt obținute din proiecție în plan.

Punct început	X / Y	Punct sfârșit	X / Y	Lungime segment (** (m)
1	471.293,009 558.679,537	2	471.273,475 558.479,399	201.089
2	471.273,475 558.479,399	3	471.281,611 558.477,535	8.347
3	471.281,611 558.477,535	4	471.286,256 558.476,822	4.699
4	471.286,256 558.476,822	5	471.305,994 558.679,052	203.191
5	471.305,994 558.679,052	1	471.293,009 558.679,537	12.994

** Lungimile segmentelor sunt determinate în planul de proiecție Stereo 70 și sunt rotunjite la 1 milimetru.

*** Distanța dintre puncte este formată din segmente cumulate ce sunt mai mici decât valoarea 1 milimetru.

Neutilizabil în Circuitul
Civil

**DATE DESPRE IMOBILUL NR. 4435**

Oficiul de Cadastru și Publicitate Imobiliară MUREȘ
Biroul de Cadastru și Publicitate Imobiliară Târgu Mureș

A. Partea I. Descrierea imobilului

TEREN Extravilan

Adresa: Jud. Mureș

Nr. Crt	Nr cadastral Nr. topografic	Suprafața* (mp)	Observații / Referințe
A1		2.600	Sector cadastral:14 Teren neimprejmuit;

B. Partea II. Proprietari și acte

Inscrieri privitoare la dreptul de proprietate și alte drepturi reale	Referințe
/	
Act Administrativ nr. 169255, din 06/09/2007 emis de CJSDPAT MUREȘ;	
B1	A1
Intabulare, drept de PROPRIETATE, dobandit prin Reconstituire, cota actuala 1/1, cota initiala 1/1	
1) BALIZS D ROZALIA , Decedat DEFUNCT:Da	

C. Partea III. SARCINI .

Inscrieri privind dezmembramintele dreptului de proprietate, drepturi reale de garanție și sarcini	Referințe
NU SUNT	

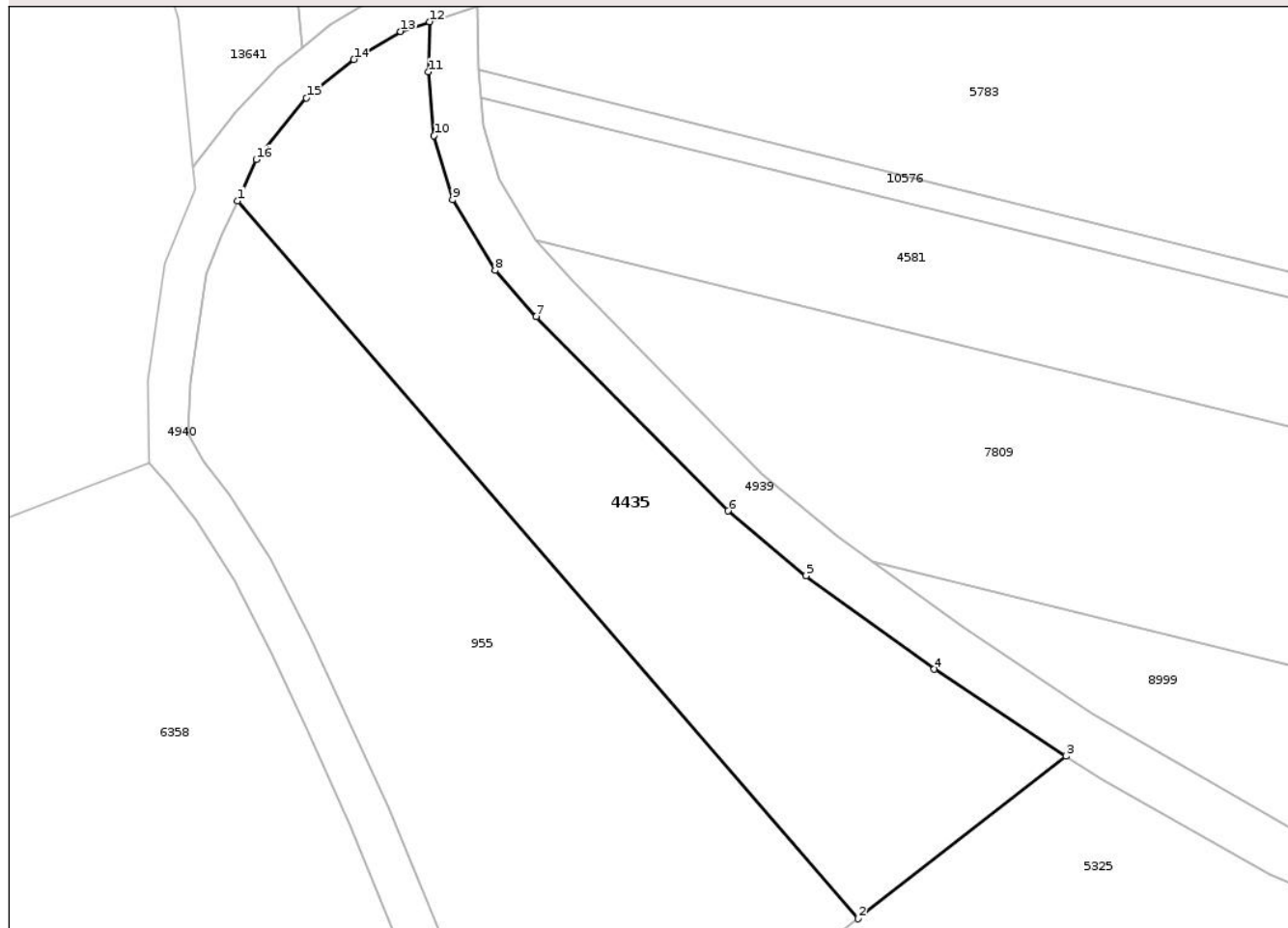
Anexa Nr. 1 La Partea I

Teren

Nr cadastral	Suprafața (mp)*	Observații / Referințe
	2.600	

* Suprafața este determinată în planul de proiecție Stereo 70.

DETALII LINIARE IMOBIL



Date referitoare la teren

Crt	Categorie folosință	Intra vilan	Suprafața (mp)	Tarla	Parcelă	Nr. topo	Observații / Referințe
1	arabil	NU	1.500	29	980/1	-	
2	faneata	NU	1.100	-	-	-	

Lungime Segmente

1) Valorile lungimilor segmentelor sunt obținute din proiecție în plan.

Punct început	X / Y	Punct sfârșit	X / Y	Lungime segment (** (m)
1	471.986,949 559.169,289	2	472.060,799 559.083,982	112.832
2	472.060,799 559.083,982	3	472.085,526 559.103,3	31.378
3	472.085,526 559.103,3	4	472.069,852 559.113,622	18.767
4	472.069,852 559.113,622	5	472.054,598 559.124,738	18.875

Punct început	X / Y	Punct sfârșit	X / Y	Lungime segment (** (m)
5	472.054,598 559.124,738	6	472.045,334 559.132,445	12.051
6	472.045,334 559.132,445	7	472.022,491 559.155,531	32.477
7	472.022,491 559.155,531	8	472.017,604 559.161,008	7.34
8	472.017,604 559.161,008	9	472.012,53 559.169,435	9.837
9	472.012,53 559.169,435	10	472.010,343 559.177,047	7.92
10	472.010,343 559.177,047	11	472.009,661 559.184,632	7.616
11	472.009,661 559.184,632	12	472.009,801 559.190,57	5.94
12	472.009,801 559.190,57	13	472.006,354 559.189,409	3.637
13	472.006,354 559.189,409	14	472.000,795 559.186,097	6.471
14	472.000,795 559.186,097	15	471.995,14 559.181,532	7.268
15	471.995,14 559.181,532	16	471.989,18 559.174,2	9.449
16	471.989,18 559.174,2	1	471.986,949 559.169,289	5.394

** Lungimile segmentelor sunt determinate în planul de proiecție Stereo 70 și sunt rotunjite la 1 milimetru.

*** Distanța dintre puncte este formată din segmente cumulate ce sunt mai mici decât valoarea 1 milimetru.

**DATE DESPRE IMOBILUL NR. 4439**

Oficiul de Cadastru și Publicitate Imobiliară MUREȘ
Biroul de Cadastru și Publicitate Imobiliară Târgu Mureș

A. Partea I. Descrierea imobilului

TEREN Extravilan

Adresa: Jud. Mureș

Nr. Crt	Nr cadastral Nr. topografic	Suprafața* (mp)	Observații / Referințe
A1		1.300	Sector cadastral:18 Teren neimprejmuit;

B. Partea II. Proprietari și acte

Inscrieri privitoare la dreptul de proprietate și alte drepturi reale	Referințe
/	
Act Administrativ nr. 169265, din 13/11/2007 emis de CJSDPAT MUREȘ;	
B1	A1
Intabulare, drept de PROPRIETATE, dobandit prin Reconstituire, cota actuala 1/1, cota initiala 1/1	
1) BODONI G ERNEST	
2) BODONI G MIHAIL	

C. Partea III. SARCINI .

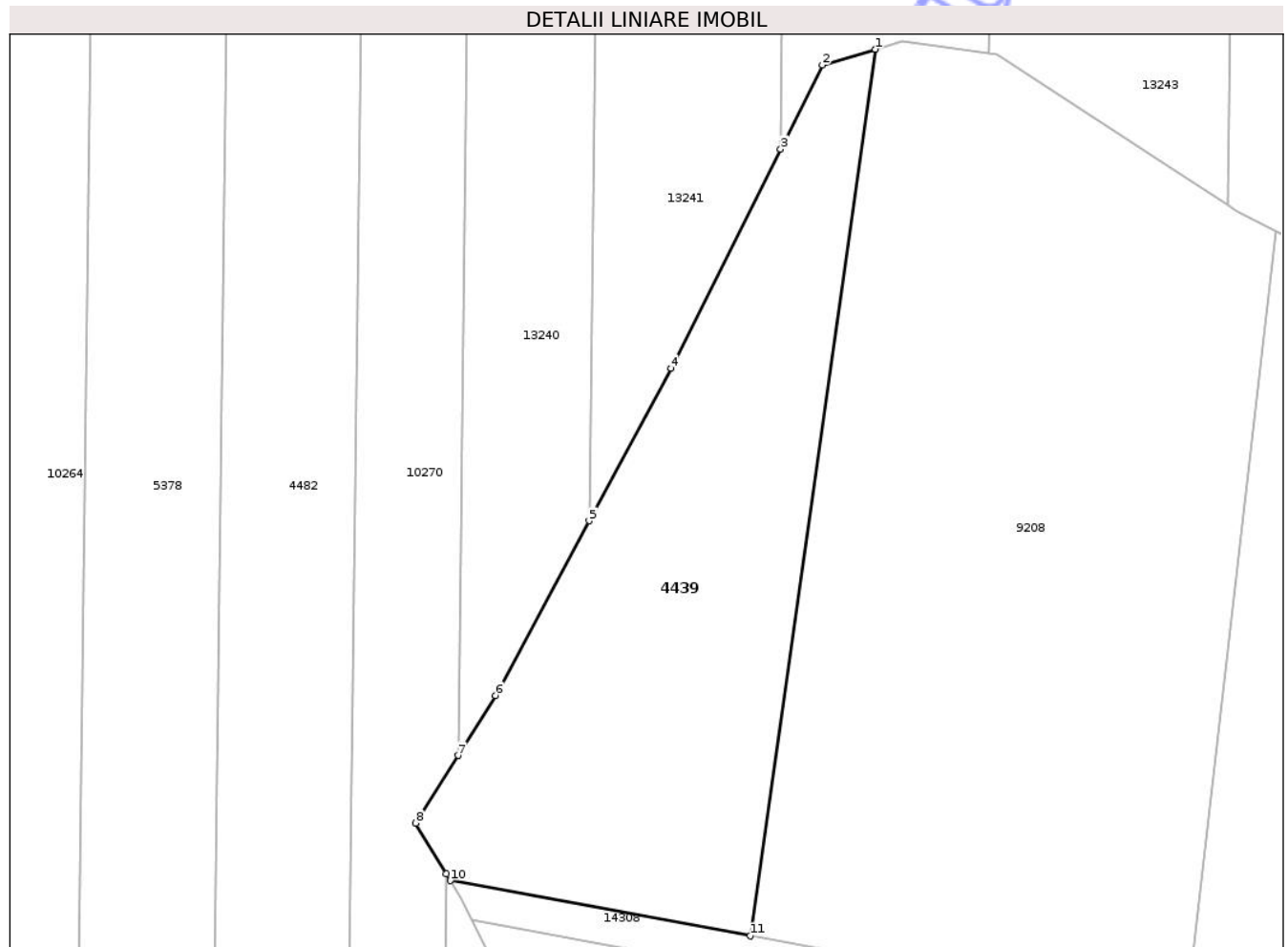
Inscrieri privind dezmembramintele dreptului de proprietate, drepturi reale de garanție și sarcini	Referințe
NU SUNT	

Anexa Nr. 1 La Partea I

Teren

Nr cadastral	Suprafața (mp)*	Observații / Referințe
	1.300	

* Suprafața este determinată în planul de proiecție Stereo 70.



Date referitoare la teren

Crt	Categorie folosință	Intra vilan	Suprafața (mp)	Tarla	Parcelă	Nr. topo	Observații / Referințe
1	pasune	NU	1.300	32	1077/5	-	

Lungime Segmente

1) Valorile lungimilor segmentelor sunt obținute din proiecție în plan.

Punct început	X / Y	Punct sfârșit	X / Y	Lungime segment (** (m)
1	474.729,526 558.579,544	2	474.724,969 558.578,177	4.758
2	474.724,969 558.578,177	3	474.721,338 558.570,914	8.12
3	474.721,338 558.570,914	4	474.711,852 558.551,944	21.21
4	474.711,852 558.551,944	5	474.704,773 558.538,751	14.972
5	474.704,773 558.538,751	6	474.696,665 558.523,641	17.148

Punct început	X / Y	Punct sfârșit	X / Y	Lungime segment (** (m)
6	474.696,665 558.523,641	7	474.693,425 558.518,457	6.113
7	474.693,425 558.518,457	8	474.689,762 558.512,596	6.912
8	474.689,762 558.512,596	9	474.692,397 558.508,204	5.122
9	474.692,397 558.508,204	10	474.692,741 558.507,629	0.67
10	474.692,741 558.507,629	11	474.718,706 558.502,847	26.402
11	474.718,706 558.502,847	1	474.729,526 558.579,544	77.456

** Lungimile segmentelor sunt determinate în planul de proiecție Stereo 70 și sunt rotunjite la 1 milimetru.

*** Distanța dintre puncte este formată din segmente cumulate ce sunt mai mici decât valoarea 1 milimetru.

Neutilizabil în Circuitul Civil

**DATE DESPRE IMOBILUL NR. 4440**

Oficiul de Cadastru și Publicitate Imobiliară MUREȘ
Biroul de Cadastru și Publicitate Imobiliară Târgu Mureș

A. Partea I. Descrierea imobilului

TEREN Extravilan

Adresa: Jud. Mureș

Nr. Crt	Nr cadastral Nr. topografic	Suprafața* (mp)	Observații / Referințe
A1		1.600	Sector cadastral:14 Teren neimprejmuit;

B. Partea II. Proprietari și acte

Inscrieri privitoare la dreptul de proprietate și alte drepturi reale	Referințe
/	
Act Administrativ nr. 169265, din 13/11/2007 emis de CJSDPAT MUREȘ;	
B1	A1
Intabulare, drept de PROPRIETATE, dobandit prin Reconstituire, cota actuala 1/1, cota initiala 1/1	
1) BODONI G ERNEST	
2) BODONI G MIHAIL	

C. Partea III. SARCINI .

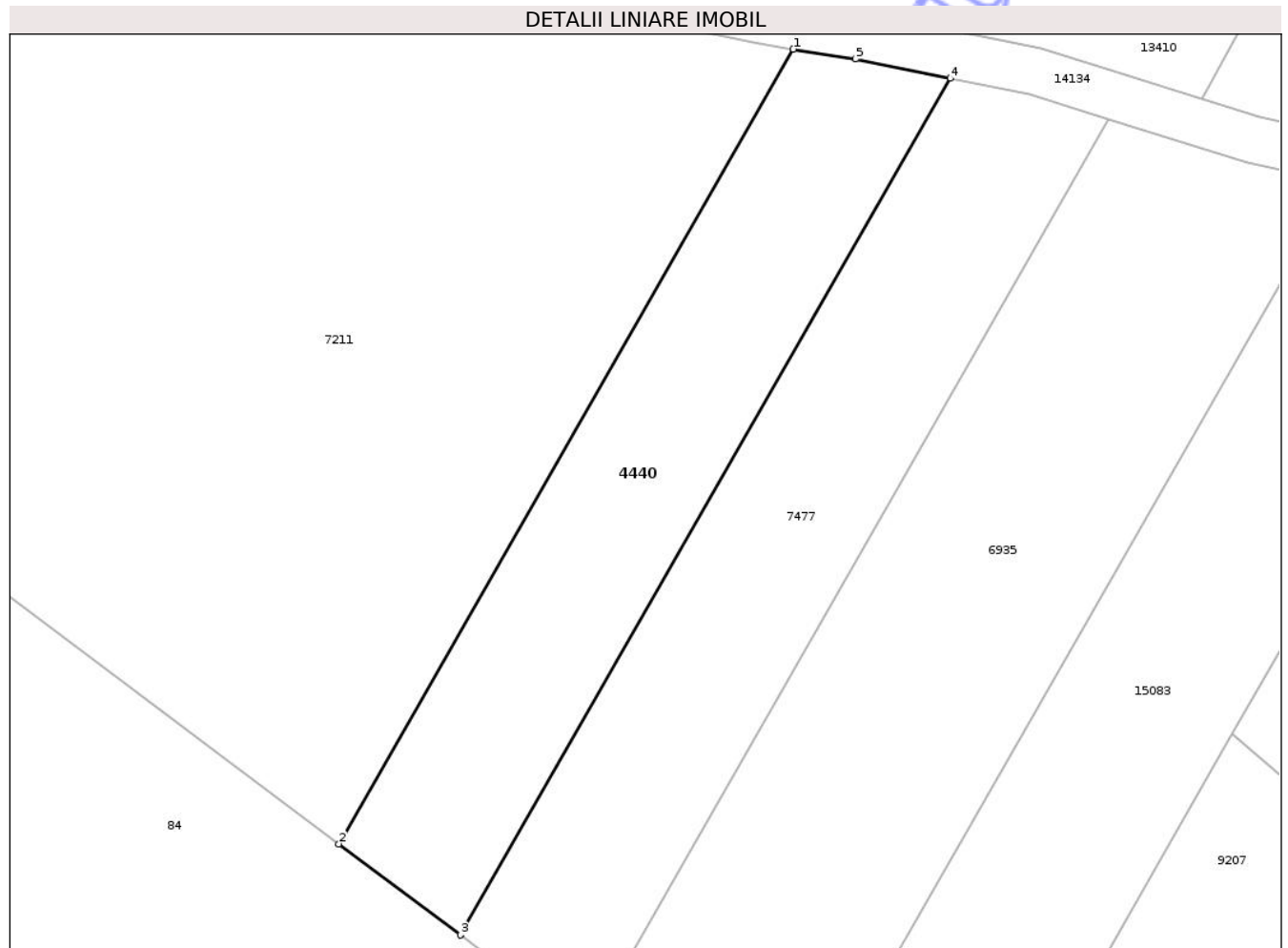
Inscrieri privind dezmembramintele dreptului de proprietate, drepturi reale de garanție și sarcini	Referințe
NU SUNT	

Anexa Nr. 1 La Partea I

Teren

Nr cadastral	Suprafața (mp)*	Observații / Referințe
	1.600	

* Suprafața este determinată în planul de proiecție Stereo 70.



Date referitoare la teren

Crt	Categorie folosință	Intra vilan	Suprafața (mp)	Tarla	Parcelă	Nr. topo	Observații / Referințe
1	pasune	NU	1.600	29	1018/10	-	

Lungime Segmente

1) Valorile lungimilor segmentelor sunt obținute din proiecție în plan.

Punct început	X / Y	Punct sfârșit	X / Y	Lungime segment (** (m)
1	472.911,776 559.197,369	2	472.863,736 559.113,475	96.675
2	472.863,736 559.113,475	3	472.876,574 559.103,865	16.036
3	472.876,574 559.103,865	4	472.928,358 559.194,297	104.209
4	472.928,358 559.194,297	5	472.918,329 559.196,317	10.23
5	472.918,329 559.196,317	1	472.911,776 559.197,369	6.637

** Lungimile segmentelor sunt determinate în planul de proiecție Stereo 70 și sunt rotunjite la 1 milimetru.

*** Distanța dintre puncte este formată din segmente cumulate ce sunt mai mici decât valoarea 1 milimetru.

Neutilizabil în Circuitul
Civil

**DATE DESPRE IMOBILUL NR. 4441**

Oficiul de Cadastru și Publicitate Imobiliară MUREȘ
Biroul de Cadastru și Publicitate Imobiliară Târgu Mureș

A. Partea I. Descrierea imobilului

TEREN Extravilan

Adresa: Jud. Mureș

Nr. Crt	Nr cadastral Nr. topografic	Suprafața* (mp)	Observații / Referințe
A1		1.500	Sector cadastral:14 Teren neimprejmuit;

B. Partea II. Proprietari și acte

Inscrieri privitoare la dreptul de proprietate și alte drepturi reale	Referințe
/	
Act Administrativ nr. 169265, din 13/11/2007 emis de CJSDPAT MUREȘ;	
B1	A1
Intabulare, drept de PROPRIETATE, dobandit prin Reconstituire, cota actuala 1/1, cota initiala 1/1	
1) BODONI G ERNEST	
2) BODONI G MIHAIL	

C. Partea III. SARCINI .

Inscrieri privind dezmembramintele dreptului de proprietate, drepturi reale de garanție și sarcini	Referințe
NU SUNT	

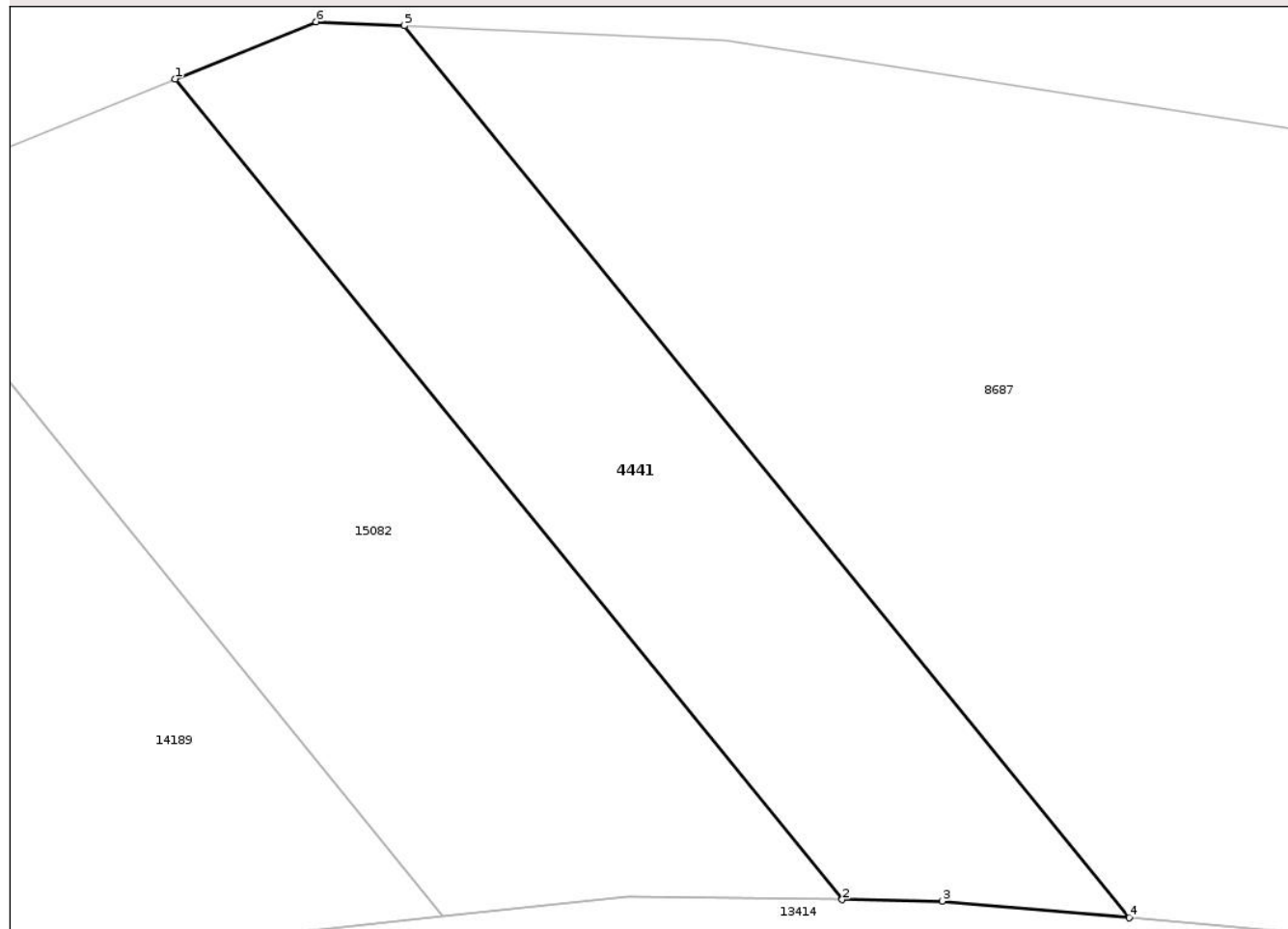
Anexa Nr. 1 La Partea I

Teren

Nr cadastral	Suprafața (mp)*	Observații / Referințe
	1.500	

* Suprafața este determinată în planul de proiecție Stereo 70.

DETALII LINIARE IMOBIL



Date referitoare la teren

Crt	Categorie folosință	Intra vilan	Suprafața (mp)	Tarla	Parcelă	Nr. topo	Observații / Referințe
1	pasune	NU	1.500	29	1018/6	-	

Lungime Segmente

1) Valorile lungimilor segmentelor sunt obținute din proiecție în plan.

Punct început	X / Y	Punct sfârșit	X / Y	Lungime segment (** (m)
1	472.852,265 559.482,908	2	472.905,534 559.417,393	84.438
2	472.905,534 559.417,393	3	472.913,521 559.417,28	7.988
3	472.913,521 559.417,28	4	472.928,452 559.415,95	14.99
4	472.928,452 559.415,95	5	472.870,552 559.487,161	91.779
5	472.870,552 559.487,161	6	472.863,49 559.487,473	7.069

Punct început	X / Y	Punct sfârșit	X / Y	Lungime segment (** (m)
6	472.863,49 559.487,473	1	472.852,265 559.482,908	12.118

** Lungimile segmentelor sunt determinate în planul de proiecție Stereo 70 și sunt rotunjite la 1 milimetru.

*** Distanța dintre puncte este formată din segmente cumulate ce sunt mai mici decât valoarea 1 milimetru.

Neutilizabil în Circuitul Civil

**DATE DESPRE IMOBILUL NR. 4442**

Oficiul de Cadastru și Publicitate Imobiliară MUREȘ
Biroul de Cadastru și Publicitate Imobiliară Târgu Mureș

A. Partea I. Descrierea imobilului

TEREN Extravilan

Adresa: Jud. Mureș

Nr. Crt	Nr cadastral Nr. topografic	Suprafața* (mp)	Observații / Referințe
A1		700	Sector cadastral:13 Teren neimprejmuit;

B. Partea II. Proprietari și acte

Inscrieri privitoare la dreptul de proprietate și alte drepturi reale	Referințe
/	
Act Administrativ nr. 169265, din 13/11/2007 emis de CJSDPAT MUREȘ;	
B1	A1
Intabulare, drept de PROPRIETATE, dobandit prin Reconstituire, cota actuala 1/1, cota initiala 1/1	
1) BODONI G ERNEST	
2) BODONI G MIHAIL	

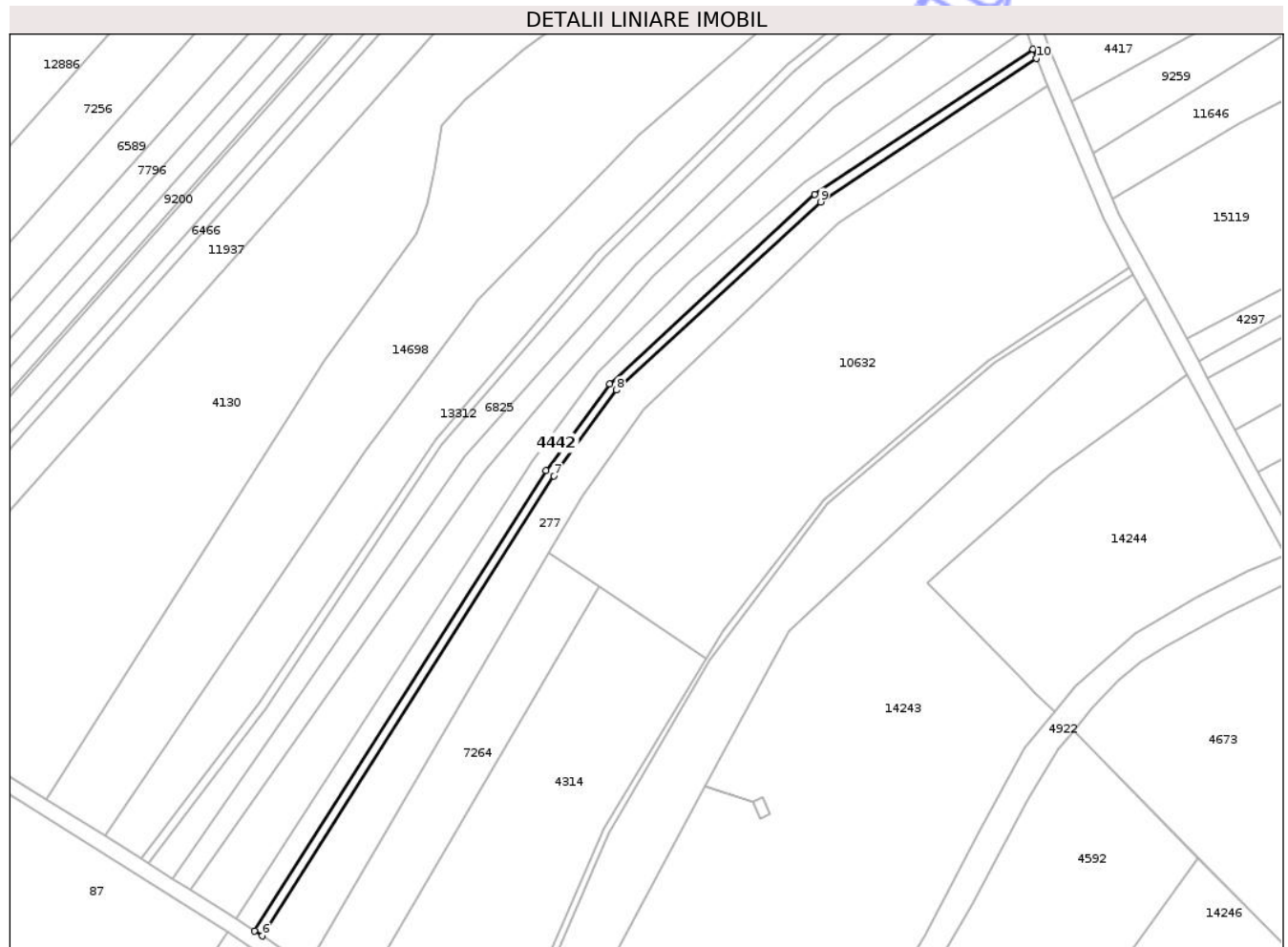
C. Partea III. SARCINI .

Inscrieri privind dezmembramintele dreptului de proprietate, drepturi reale de garanție și sarcini	Referințe
NU SUNT	

Teren

Nr cadastral	Suprafața (mp)*	Observații / Referințe
	700	

* Suprafața este determinată în planul de proiecție Stereo 70.



Date referitoare la teren

Crt	Categorie folosință	Intra vilan	Suprafața (mp)	Tarla	Parcelă	Nr. topo	Observații / Referințe
1	arabil	NU	700	35	1088/116	-	

Lungime Segmente

1) Valorile lungimilor segmentelor sunt obținute din proiecție în plan.

Punct început	X / Y	Punct sfârșit	X / Y	Lungime segment (** (m)
1	473.322,77 559.041,376	2	473.268,156 559.005,0	65.619
2	473.268,156 559.005,0	3	473.216,79 558.957,633	69.872
3	473.216,79 558.957,633	4	473.200,764 558.936,036	26.894
4	473.200,764 558.936,036	5	473.127,885 558.820,894	136.268
5	473.127,885 558.820,894	6	473.129,796 558.819,611	2.302

Punct început	X / Y	Punct sfârșit	X / Y	Lungime segment (** (m)
6	473.129,796 558.819,611	7	473.202,814 558.934,631	136.24
7	473.202,814 558.934,631	8	473.218,508 558.956,089	26.585
8	473.218,508 558.956,089	9	473.269,582 559.003,186	69.474
9	473.269,582 559.003,186	10	473.323,592 559.039,16	64.894
10	473.323,592 559.039,16	1	473.322,77 559.041,376	2.364

** Lungimile segmentelor sunt determinate în planul de proiecție Stereo 70 și sunt rotunjite la 1 milimetru.

*** Distanța dintre puncte este formată din segmente cumulate ce sunt mai mici decât valoarea 1 milimetru.

Neutilizabil în Circuitul Civil

**DATE DESPRE IMOBILUL NR. 4443**

Oficiul de Cadastru și Publicitate Imobiliară MUREȘ
Biroul de Cadastru și Publicitate Imobiliară Târgu Mureș

A. Partea I. Descrierea imobilului

TEREN Extravilan

Adresa: Jud. Mureș

Nr. Crt	Nr cadastral Nr. topografic	Suprafața* (mp)	Observații / Referințe
A1		2.000	Sector cadastral:13 Teren neimprejmuit;

B. Partea II. Proprietari și acte

Inscrieri privitoare la dreptul de proprietate și alte drepturi reale	Referințe
/	
Act Administrativ nr. 169265, din 13/11/2007 emis de CJSDPAT MUREȘ;	
B1	A1
Intabulare, drept de PROPRIETATE, dobandit prin Reconstituire, cota actuala 1/1, cota initiala 1/1	
1) BODONI G ERNEST	
2) BODONI G MIHAIL	

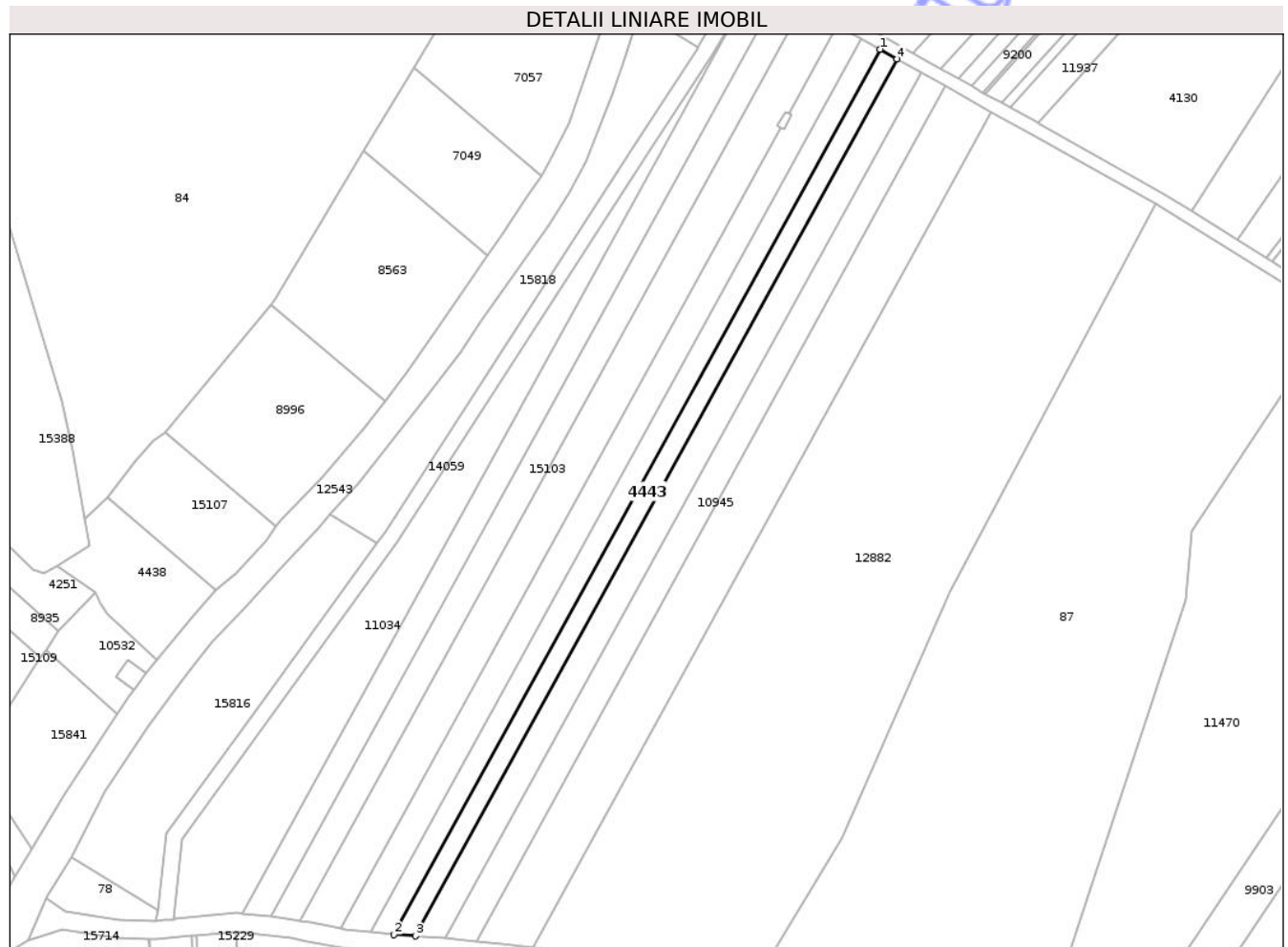
C. Partea III. SARCINI .

Inscrieri privind dezmembramintele dreptului de proprietate, drepturi reale de garanție și sarcini	Referințe
NU SUNT	

Teren

Nr cadastral	Suprafața (mp)*	Observații / Referințe
	2.000	

* Suprafața este determinată în planul de proiecție Stereo 70.



Date referitoare la teren

Crt	Categorie folosință	Intra vilan	Suprafața (mp)	Tarla	Parcelă	Nr. topo	Observații / Referințe
1	arabil	NU	2.000	35	1103/3	-	

Lungime Segmente

1) Valorile lungimilor segmentelor sunt obținute din proiecție în plan.

Punct început	X / Y	Punct sfârșit	X / Y	Lungime segment (** (m)
1	472.976,525 558.905,325	2	472.821,752 558.623,768	321.293
2	472.821,752 558.623,768	3	472.828,623 558.623,286	6.888
3	472.828,623 558.623,286	4	472.981,981 558.902,27	318.356
4	472.981,981 558.902,27	1	472.976,525 558.905,325	6.253

** Lungimile segmentelor sunt determinate în planul de proiecție Stereo 70 și sunt rotunjite la 1 milimetru.

*** Distanţa dintre puncte este formată din segmente cumulate ce sunt mai mici decât valoarea 1 milimetru.

Neutilizabil în Circuitul
Civil

**DATE DESPRE IMOBILUL NR. 4444**

Oficiul de Cadastru și Publicitate Imobiliară MUREȘ
Biroul de Cadastru și Publicitate Imobiliară Târgu Mureș

A. Partea I. Descrierea imobilului

TEREN Extravilan

Adresa: Jud. Mureș

Nr. Crt	Nr cadastral Nr. topografic	Suprafața* (mp)	Observații / Referințe
A1		1.300	Sector cadastral:13 Teren neimprejmuit;

B. Partea II. Proprietari și acte

Inscrieri privitoare la dreptul de proprietate și alte drepturi reale	Referințe
/	
Act Administrativ nr. 169265, din 13/11/2007 emis de CJSDPAT MUREȘ;	
B1	A1
Intabulare, drept de PROPRIETATE, dobandit prin Reconstituire, cota actuala 1/1, cota initiala 1/1	
1) BODONI G ERNEST	
2) BODONI G MIHAIL	

C. Partea III. SARCINI .

Inscrieri privind dezmembramintele dreptului de proprietate, drepturi reale de garanție și sarcini	Referințe
NU SUNT	

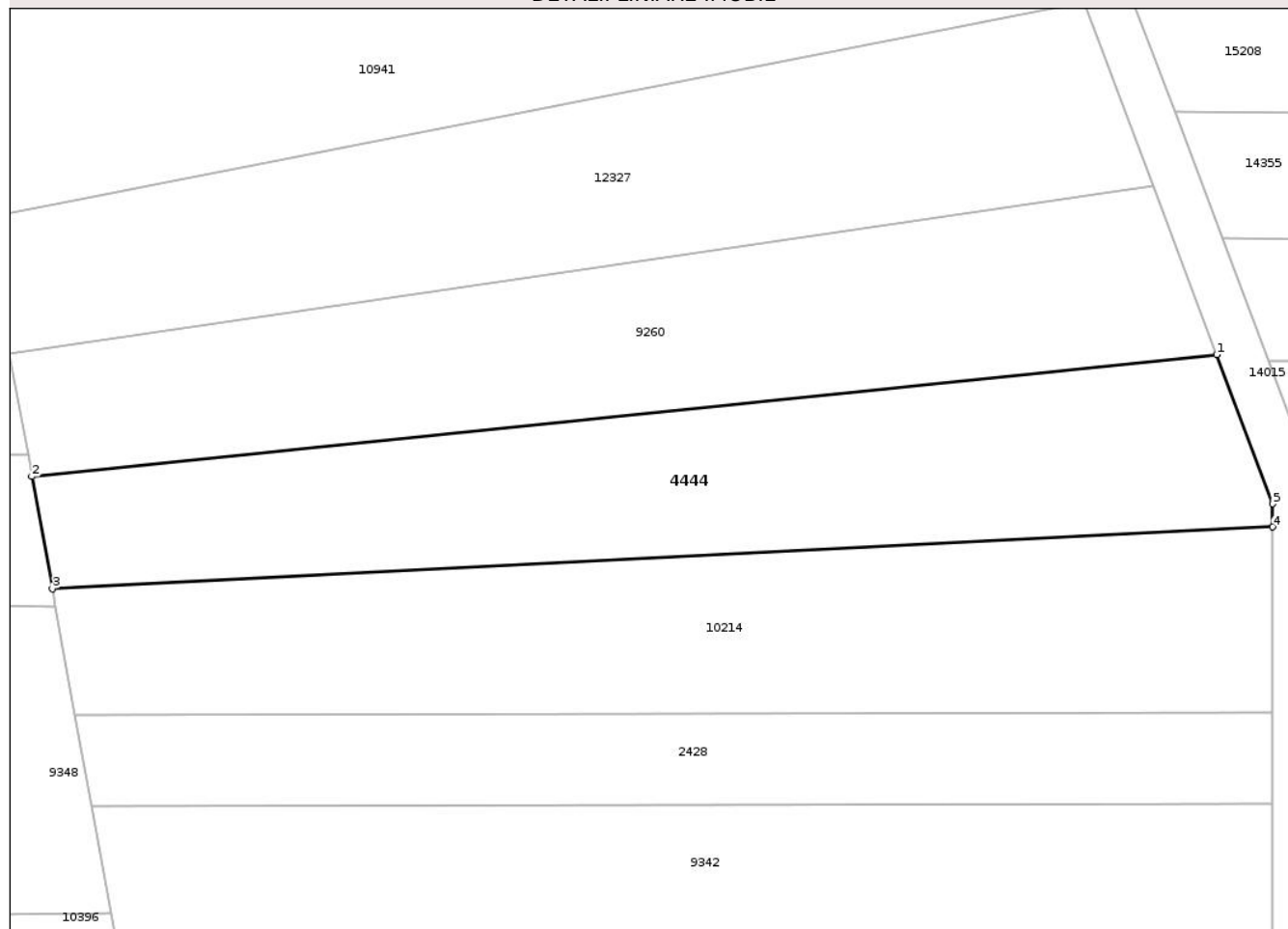
Anexa Nr. 1 La Partea I

Teren

Nr cadastral	Suprafața (mp)*	Observații / Referințe
	1.300	

* Suprafața este determinată în planul de proiecție Stereo 70.

DETALII LINIARE IMOBIL



Date referitoare la teren

Crt	Categorie folosință	Intra vilan	Suprafața (mp)	Tarla	Parcelă	Nr. topo	Observații / Referințe
1	faneata	NU	1.300	35	1088/102	-	

Lungime Segmente

1) Valorile lungimilor segmentelor sunt obținute din proiecție în plan.

Punct început	X / Y	Punct sfârșit	X / Y	Lungime segment (** (m)
1	473.696,339 559.197,639	2	473.594,259 559.187,145	102.618
2	473.594,259 559.187,145	3	473.596,018 559.177,481	9.823
3	473.596,018 559.177,481	4	473.701,173 559.182,807	105.29
4	473.701,173 559.182,807	5	473.701,176 559.184,791	1.984
5	473.701,176 559.184,791	1	473.696,339 559.197,639	13.728

** Lungimile segmentelor sunt determinate în planul de proiecție Stereo 70 și sunt rotunjite la 1 milimetru.

*** Distanța dintre puncte este formată din segmente cumulate ce sunt mai mici decât valoarea 1 milimetru.

Neutilizabil în Circuitul
Civil

**DATE DESPRE IMOBILUL NR. 4446**

Oficiul de Cadastru și Publicitate Imobiliară MUREȘ
Biroul de Cadastru și Publicitate Imobiliară Târgu Mureș

A. Partea I. Descrierea imobilului

TEREN Extravilan

Adresa: Jud. Mureș

Nr. Crt	Nr cadastral Nr. topografic	Suprafața* (mp)	Observații / Referințe
A1		1.900	Sector cadastral:14 Teren neimprejmuit;

B. Partea II. Proprietari și acte

Inscrieri privitoare la dreptul de proprietate și alte drepturi reale	Referințe
/	
Act Administrativ nr. 169265, din 13/11/2007 emis de CJSDPAT MUREȘ;	
B1	A1
Intabulare, drept de PROPRIETATE, dobandit prin Reconstituire, cota actuala 1/1, cota initiala 1/1	
1) BODONI G ERNEST	
2) BODONI G MIHAIL	

C. Partea III. SARCINI .

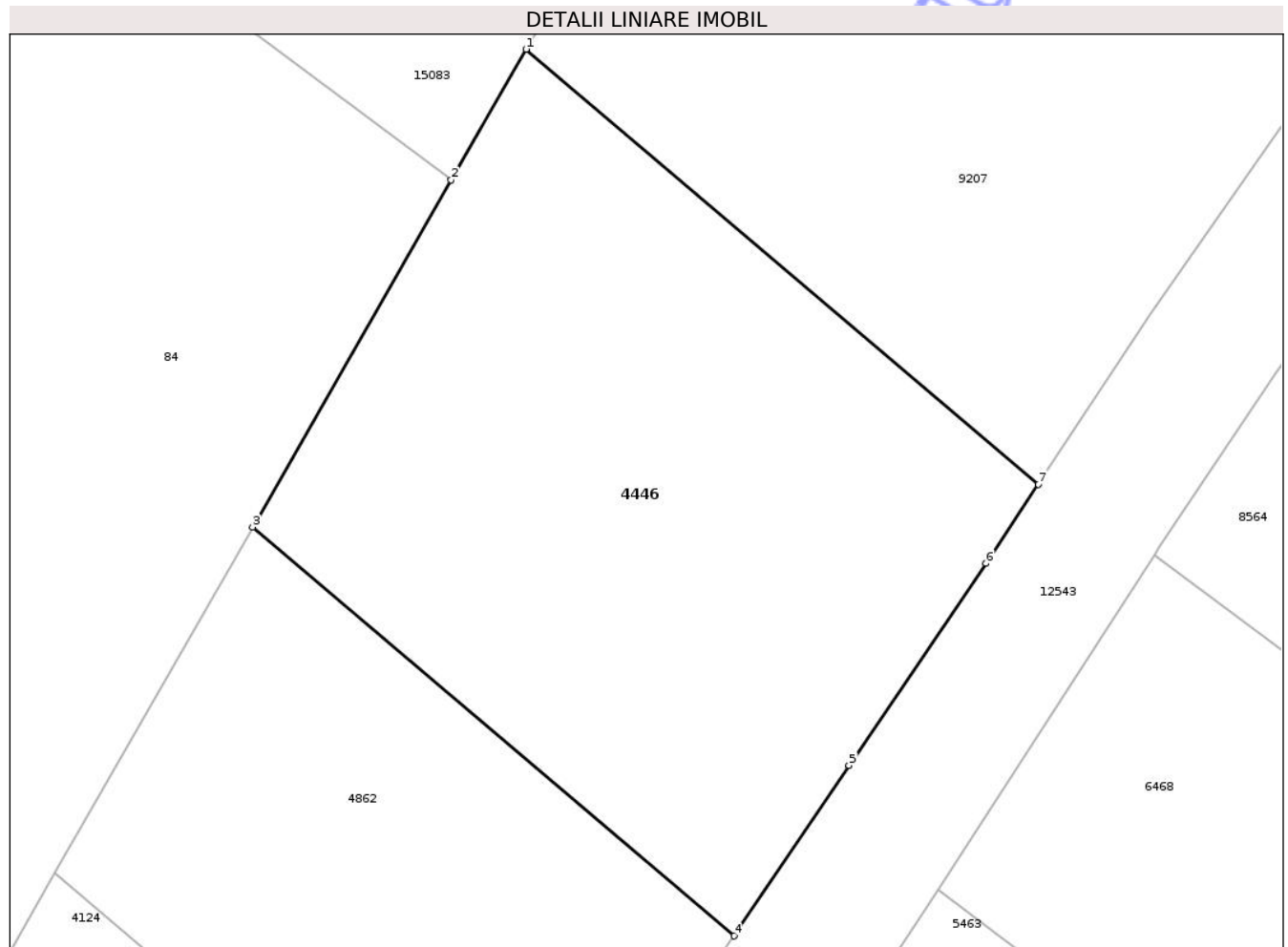
Inscrieri privind dezmembramintele dreptului de proprietate, drepturi reale de garanție și sarcini	Referințe
NU SUNT	

Anexa Nr. 1 La Partea I

Teren

Nr cadastral	Suprafața (mp)*	Observații / Referințe
	1.900	

* Suprafața este determinată în planul de proiecție Stereo 70.



Date referitoare la teren

Crt	Categorie folosință	Intra vilan	Suprafața (mp)	Tarla	Parcelă	Nr. topo	Observații / Referințe
1	arabil	NU	1.900	29	1016/2	-	

Lungime Segmente

1) Valorile lungimilor segmentelor sunt obținute din proiecție în plan.

Punct început	X / Y	Punct sfârșit	X / Y	Lungime segment (** (m)
1	472.930,649 559.077,092	2	472.925,156 559.067,499	11.054
2	472.925,156 559.067,499	3	472.910,58 559.042,045	29.332
3	472.910,58 559.042,045	4	472.945,911 559.012,067	46.335
4	472.945,911 559.012,067	5	472.954,35 559.024,57	15.084
5	472.954,35 559.024,57	6	472.964,42 559.039,38	17.909

Punct început	X / Y	Punct sfârșit	X / Y	Lungime segment (** (m)
6	472.964,42 559.039,38	7	472.968,255 559.045,185	6.957
7	472.968,255 559.045,185	1	472.930,649 559.077,092	49.318

** Lungimile segmentelor sunt determinate în planul de proiecție Stereo 70 și sunt rotunjite la 1 milimetru.

*** Distanța dintre puncte este formată din segmente cumulate ce sunt mai mici decât valoarea 1 milimetru.

Neutilizabil în Circuitul Civil

**DATE DESPRE IMOBILUL NR. 4450**

Oficiul de Cadastru și Publicitate Imobiliară MUREȘ
Biroul de Cadastru și Publicitate Imobiliară Târgu Mureș

A. Partea I. Descrierea imobilului

TEREN Extravilan

Adresa: Jud. Mureș

Nr. Crt	Nr cadastral Nr. topografic	Suprafața* (mp)	Observații / Referințe
A1		5.800	Sector cadastral:12 Teren neimprejmuit;

B. Partea II. Proprietari și acte

Inscrieri privitoare la dreptul de proprietate și alte drepturi reale	Referințe
/	
Act Administrativ nr. 169254, din 30/07/2007 emis de CJSDPAT MUREȘ;	
B1	A1
Intabulare, drept de PROPRIETATE, dobandit prin Reconstituire, cota actuala 1/1, cota initiala 1/1	
1) KISS G IDA	

C. Partea III. SARCINI .

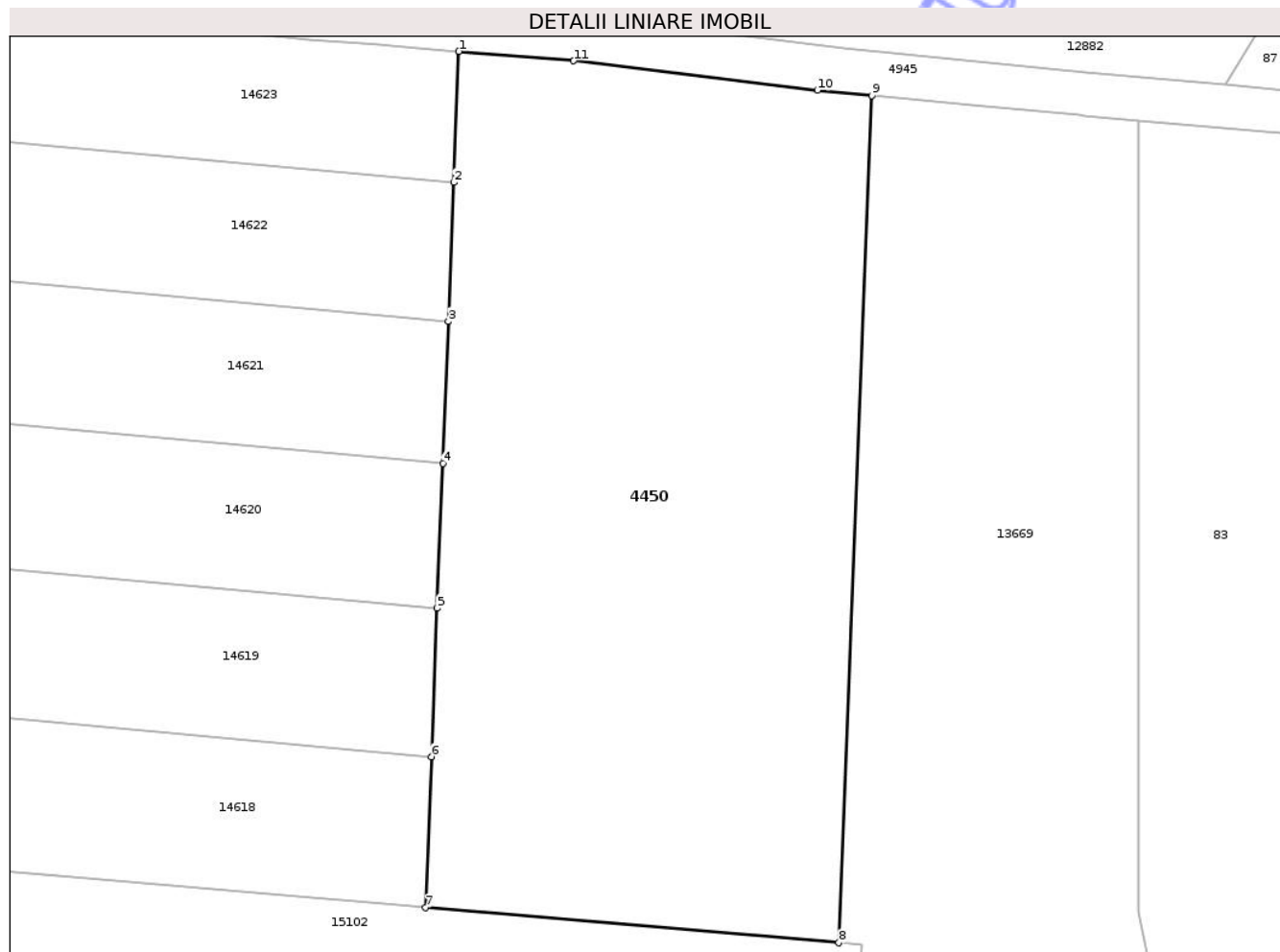
Inscrieri privind dezmembramintele dreptului de proprietate, drepturi reale de garanție și sarcini	Referințe
NU SUNT	

Anexa Nr. 1 La Partea I

Teren

Nr cadastral	Suprafața (mp)*	Observații / Referințe
	5.800	

* Suprafața este determinată în planul de proiecție Stereo 70.



Date referitoare la teren

Crt	Categorie folosință	Intra vilan	Suprafața (mp)	Tarla	Parcelă	Nr. topo	Observații / Referințe
1	faneata	NU	5.800	35	1113/14	-	

Lungime Segmente

1) Valorile lungimilor segmentelor sunt obținute din proiecție în plan.

Punct început	X / Y	Punct sfârșit	X / Y	Lungime segment (** (m)
1	472.840,454 558.616,264	2	472.839,8 558.599,501	16.776
2	472.839,8 558.599,501	3	472.839,105 558.581,703	17.812
3	472.839,105 558.581,703	4	472.838,395 558.563,533	18.184
4	472.838,395 558.563,533	5	472.837,67 558.544,965	18.582
5	472.837,67 558.544,965	6	472.836,928 558.525,973	19.006

Punct început	X / Y	Punct sfârșit	X / Y	Lungime segment (** (m)
6	472.836,928 558.525,973	7	472.836,174 558.506,67	19.318
7	472.836,174 558.506,67	8	472.889,132 558.502,153	53.15
8	472.889,132 558.502,153	9	472.893,367 558.610,626	108.556
9	472.893,367 558.610,626	10	472.886,41 558.611,28	6.988
10	472.886,41 558.611,28	11	472.855,14 558.615,07	31.499
11	472.855,14 558.615,07	1	472.840,454 558.616,264	14.734

** Lungimile segmentelor sunt determinate în planul de proiecție Stereo 70 și sunt rotunjite la 1 milimetru.

*** Distanța dintre puncte este formată din segmente cumulate ce sunt mai mici decât valoarea 1 milimetru.

Neutilizabil în Circuitul Civil

**DATE DESPRE IMOBILUL NR. 4480**

Oficiul de Cadastru și Publicitate Imobiliară MUREȘ
Biroul de Cadastru și Publicitate Imobiliară Târgu Mureș

A. Partea I. Descrierea imobilului

TEREN Extravilan

Adresa: Jud. Mureș

Nr. Crt	Nr cadastral Nr. topografic	Suprafața* (mp)	Observații / Referințe
A1		1.000	Sector cadastral:18 Teren neimprejmit;

B. Partea II. Proprietari și acte

Inscrieri privitoare la dreptul de proprietate și alte drepturi reale	Referințe
/	
Act Administrativ nr. 169280, din 30/04/2008 emis de CJSDPAT MUREȘ;	
B1	A1
Intabulare, drept de PROPRIETATE, dobandit prin Reconstituire, cota actuala 1/1, cota initiala 1/1	
1) CSIKI M TITUS	

C. Partea III. SARCINI .

Inscrieri privind dezmembramintele dreptului de proprietate, drepturi reale de garanție și sarcini	Referințe
NU SUNT	

Anexa Nr. 1 La Partea I

Teren

Nr cadastral	Suprafața (mp)*	Observații / Referințe
	1.000	

* Suprafața este determinată în planul de proiecție Stereo 70.

DETALII LINIARE IMOBIL



Date referitoare la teren

Crt	Categorie folosință	Intra vilan	Suprafața (mp)	Tarla	Parcelă	Nr. topo	Observații / Referințe
1	padure	NU	1.000	32	1078/15	-	

Lungime Segmente

1) Valorile lungimilor segmentelor sunt obținute din proiecție în plan.

Punct început	X / Y	Punct sfârșit	X / Y	Lungime segment (** (m)
1	474.307,688 558.603,789	2	474.307,688 558.588,994	14.795
2	474.307,688 558.588,994	3	474.375,279 558.588,994	67.591
3	474.375,279 558.588,994	4	474.375,279 558.603,789	14.795
4	474.375,279 558.603,789	1	474.307,688 558.603,789	67.591

** Lungimile segmentelor sunt determinate în planul de proiecție Stereo 70 și sunt rotunjite la 1 milimetru.

*** Distanţa dintre puncte este formată din segmente cumulate ce sunt mai mici decât valoarea 1 milimetru.

Neutilizabil în Circuitul
Civil

**DATE DESPRE IMOBILUL NR. 4481**

Oficiul de Cadastru și Publicitate Imobiliară MUREȘ
Biroul de Cadastru și Publicitate Imobiliară Târgu Mureș

A. Partea I. Descrierea imobilului

TEREN Extravilan

Adresa: Jud. Mureș

Nr. Crt	Nr cadastral Nr. topografic	Suprafața* (mp)	Observații / Referințe
A1		4.400	Sector cadastral:18 Teren neimprejmuit;

B. Partea II. Proprietari și acte

Inscrieri privitoare la dreptul de proprietate și alte drepturi reale	Referințe
/	
Act Administrativ nr. 169280, din 30/04/2008 emis de CJSDPAT MUREȘ;	
B1	A1
Intabulare, drept de PROPRIETATE, dobandit prin Reconstituire, cota actuala 1/1, cota initiala 1/1	
1) CSIKI M TITUS	

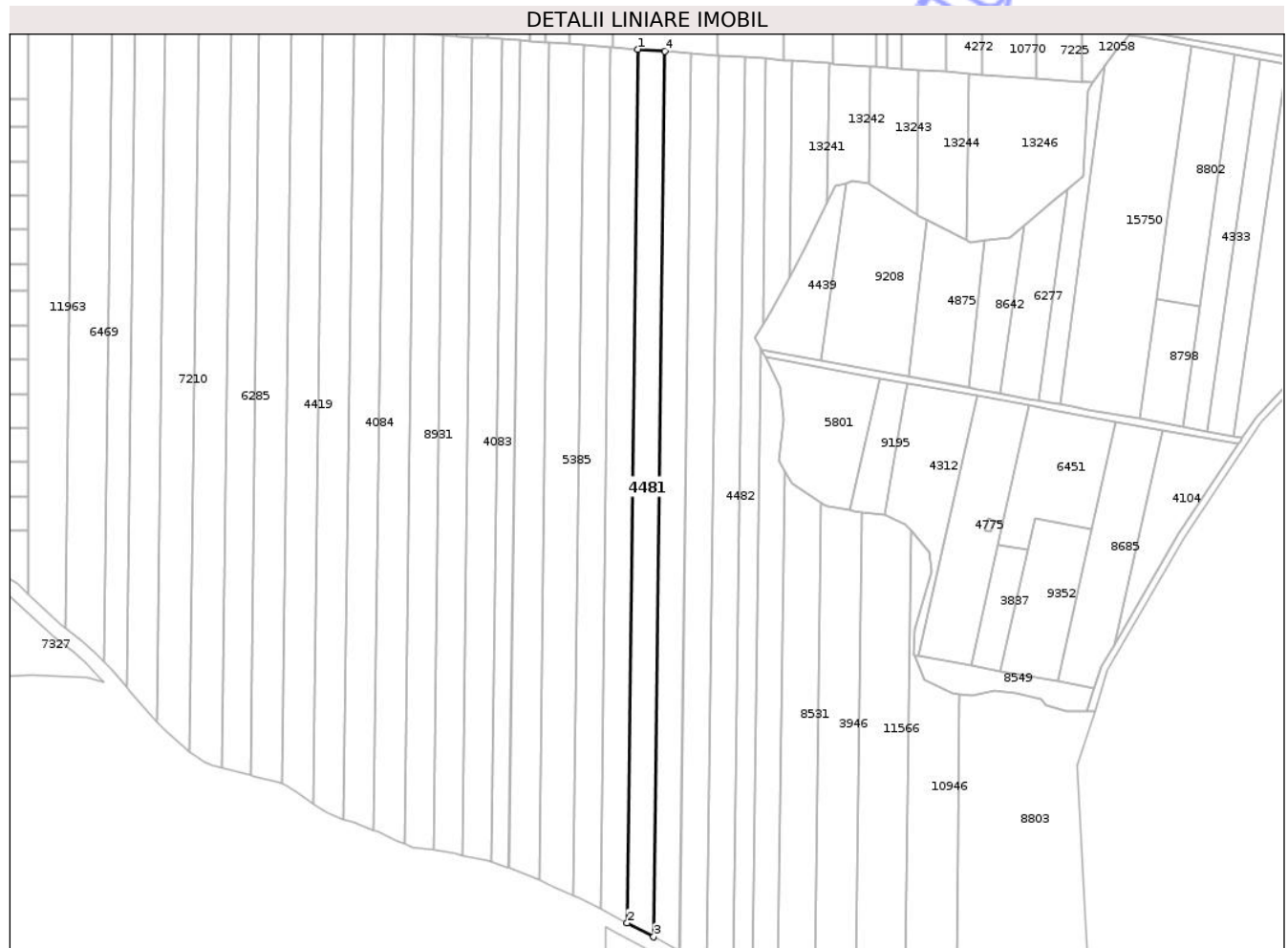
C. Partea III. SARCINI .

Inscrieri privind dezmembramintele dreptului de proprietate, drepturi reale de garanție și sarcini	Referințe
NU SUNT	

Teren

Nr cadastral	Suprafața (mp)*	Observații / Referințe
	4.400	

* Suprafața este determinată în planul de proiecție Stereo 70.



Date referitoare la teren

Crt	Categorie folosință	Intra vilan	Suprafața (mp)	Tarla	Parcelă	Nr. topo	Observații / Referințe
1	padure	NU	4.400	32	1078/51	-	

Lungime Segmente

1) Valorile lungimilor segmentelor sunt obținute din proiecție în plan.

Punct început	X / Y	Punct sfârșit	X / Y	Lungime segment (** (m)
1	474.639,307 558.637,406	2	474.634,638 558.259,498	377.937
2	474.634,638 558.259,498	3	474.646,127 558.253,457	12.98
3	474.646,127 558.253,457	4	474.650,86 558.636,559	383.131
4	474.650,86 558.636,559	1	474.639,307 558.637,406	11.584

** Lungimile segmentelor sunt determinate în planul de proiecție Stereo 70 și sunt rotunjite la 1 milimetru.

*** Distanţa dintre puncte este formată din segmente cumulate ce sunt mai mici decât valoarea 1 milimetru.

Neutilizabil în Circuitul
Civil

**DATE DESPRE IMOBILUL NR. 4482**

Oficiul de Cadastru și Publicitate Imobiliară MUREȘ
Biroul de Cadastru și Publicitate Imobiliară Târgu Mureș

A. Partea I. Descrierea imobilului

TEREN Extravilan

Adresa: Jud. Mureș

Nr. Crt	Nr cadastral Nr. topografic	Suprafața* (mp)	Observații / Referințe
A1		4.600	Sector cadastral:18 Teren neimprejmuit;

B. Partea II. Proprietari și acte

Inscrieri privitoare la dreptul de proprietate și alte drepturi reale	Referințe
/	
Act Administrativ nr. 169280, din 30/04/2008 emis de CJSDPAT MUREȘ;	
B1	A1
Intabulare, drept de PROPRIETATE, dobandit prin Reconstituire, cota actuala 1/1, cota initiala 1/1	
1) CSIKI M TITUS	

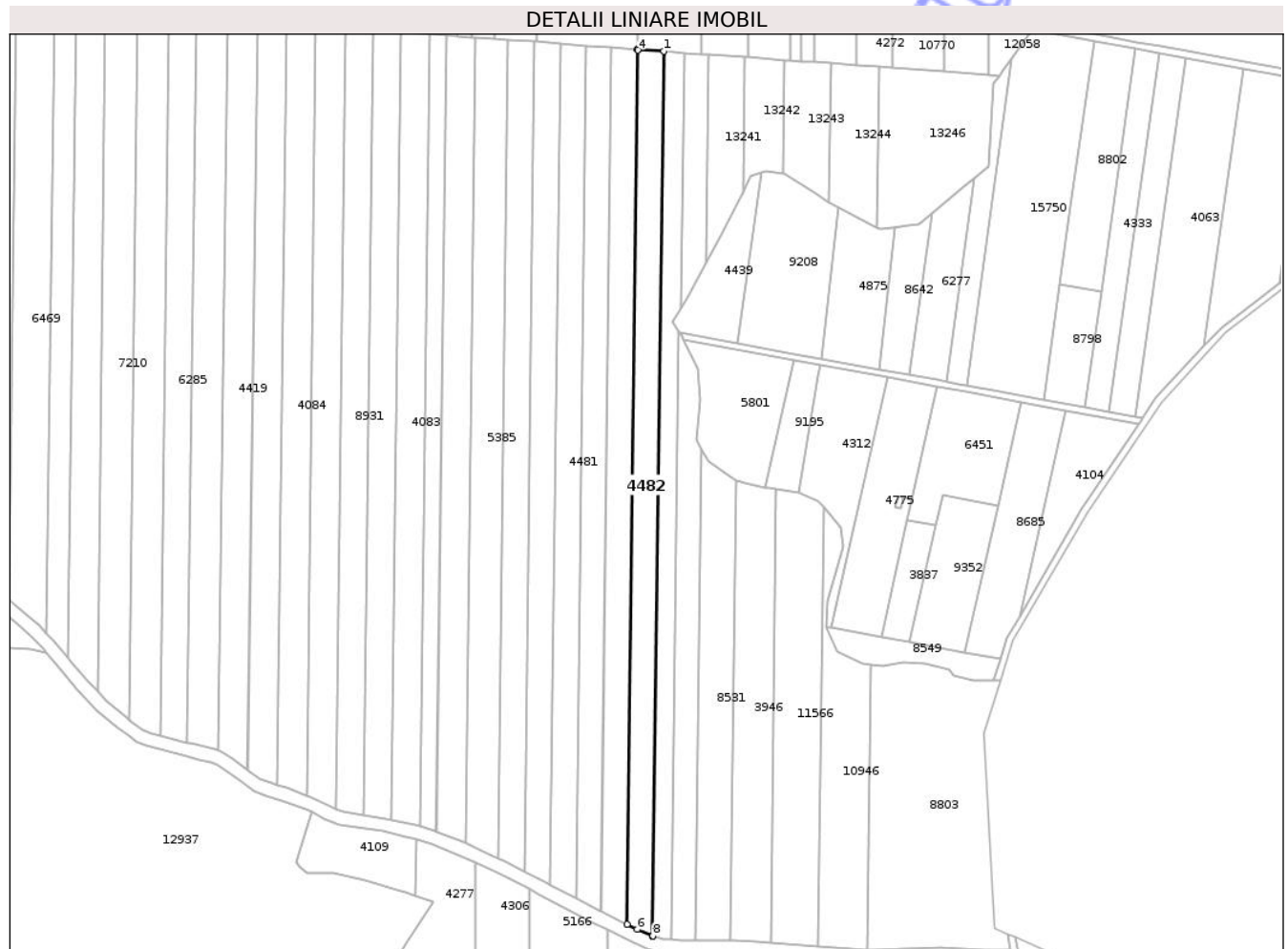
C. Partea III. SARCINI .

Inscrieri privind dezmembramintele dreptului de proprietate, drepturi reale de garanție și sarcini	Referințe
NU SUNT	

Teren

Nr cadastral	Suprafața (mp)*	Observații / Referințe
	4.600	

* Suprafața este determinată în planul de proiecție Stereo 70.



Date referitoare la teren

Crt	Categorie folosință	Intravilan	Suprafața (mp)	Tarla	Parcelă	Nr. topo	Observații / Referințe
1	padure	NU	4.600	32	1078/25	-	

Lungime Segmente

1) Valorile lungimilor segmentelor sunt obținute din proiecție în plan.

Punct început	X / Y	Punct sfârșit	X / Y	Lungime segment (** (m)
1	474.685,646 558.634,009	2	474.674,023 558.634,861	11.654
2	474.674,023 558.634,861	3	474.673,852 558.634,874	0.171
3	474.673,852 558.634,874	4	474.674,018 558.634,437	0.467
4	474.674,018 558.634,437	5	474.669,166 558.241,748	392.719
5	474.669,166 558.241,748	6	474.673,642 558.239,546	4.988

Punct început	X / Y	Punct sfârșit	X / Y	Lungime segment (** (m)
6	474.673,642 558.239,546	7	474.680,441 558.236,591	7.413
7	474.680,441 558.236,591	8	474.680,734 558.236,504	0.306
8	474.680,734 558.236,504	1	474.685,646 558.634,009	397.535

** Lungimile segmentelor sunt determinate în planul de proiecție Stereo 70 și sunt rotunjite la 1 milimetru.

*** Distanța dintre puncte este formată din segmente cumulate ce sunt mai mici decât valoarea 1 milimetru.

Neutilizabil în Circuitul Civil

**DATE DESPRE IMOBILUL NR. 4491**

Oficiul de Cadastru și Publicitate Imobiliară MUREȘ
Biroul de Cadastru și Publicitate Imobiliară Târgu Mureș

A. Partea I. Descrierea imobilului

TEREN Intravilan

Adresa: Loc. Corunca, Jud. Mureș

Nr. Crt	Nr cadastral Nr. topografic	Suprafața* (mp)	Observații / Referințe
A1		1.450	Sector cadastral:5 Teren neimprejmuit;

B. Partea II. Proprietari și acte

Inscrieri privitoare la dreptul de proprietate și alte drepturi reale	Referințe
/	
Act Administrativ nr. 12413, din 07/07/2010 emis de CJSIPT Mures;	
B1	A1
Intabulare, drept de PROPRIETATE, dobandit prin Constituire, cota actuala 1/1, cota initiala 1/1	
1) BALAZS C. KAROLY	

C. Partea III. SARCINI .

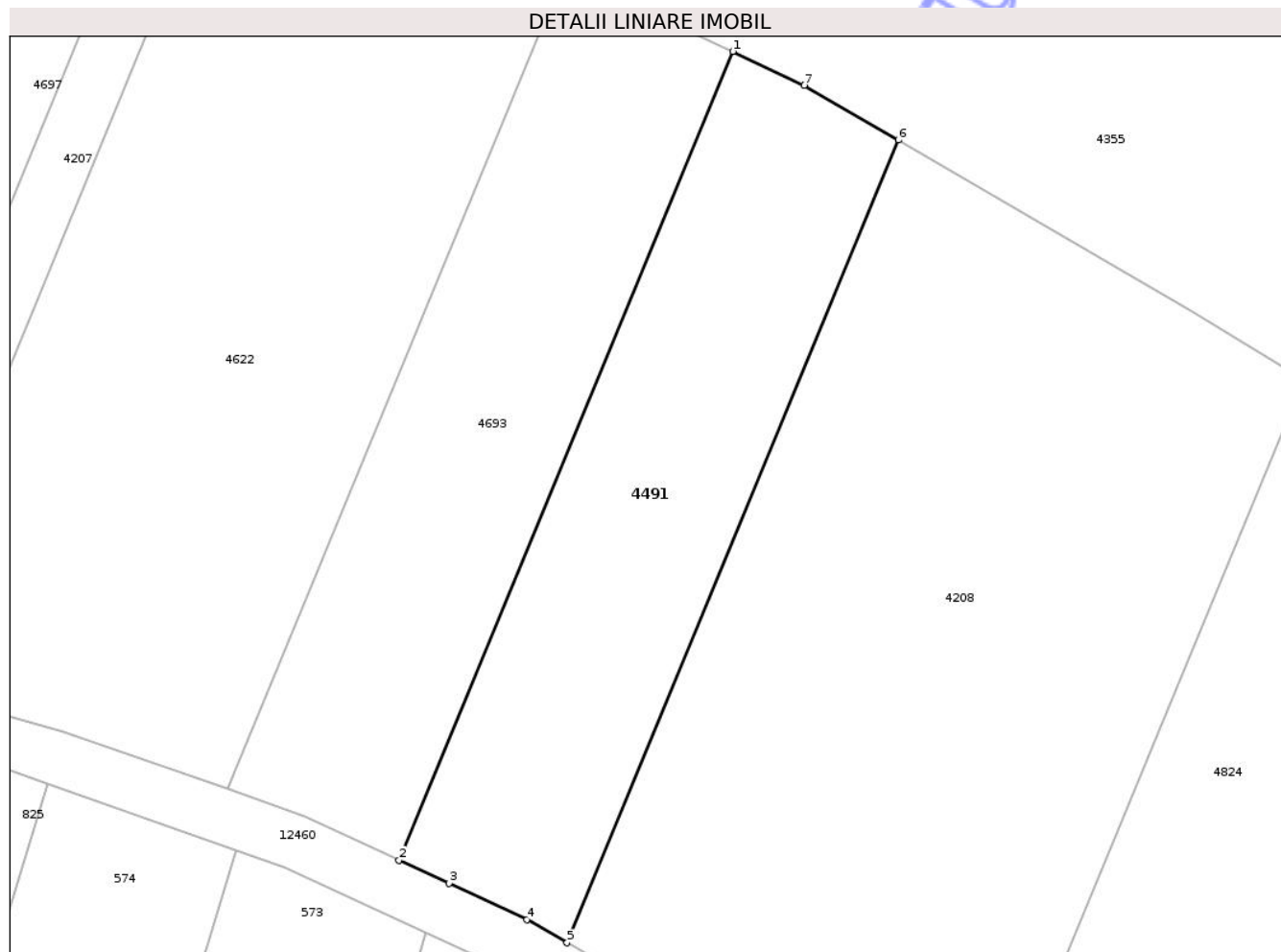
Inscrieri privind dezmembramintele dreptului de proprietate, drepturi reale de garanție și sarcini	Referințe
NU SUNT	

Anexa Nr. 1 La Partea I

Teren

Nr cadastral	Suprafața (mp)*	Observații / Referințe
	1.450	

* Suprafața este determinată în planul de proiecție Stereo 70.



Date referitoare la teren

Crt	Categorie folosință	Intra vilan	Suprafața (mp)	Tarla	Parcelă	Nr. topo	Observații / Referințe
1	padure	DA	1.450	42	1229/14	-	

Lungime Segmente

1) Valorile lungimilor segmentelor sunt obținute din proiecție în plan.

Punct început	X / Y	Punct sfârșit	X / Y	Lungime segment (** (m)
1	470.950,075 557.275,028	2	470.918,579 557.198,778	82.499
2	470.918,579 557.198,778	3	470.923,278 557.196,593	5.182
3	470.923,278 557.196,593	4	470.930,638 557.193,171	8.117
4	470.930,638 557.193,171	5	470.934,435 557.190,987	4.38
5	470.934,435 557.190,987	6	470.965,703 557.266,685	81.902

Punct început	X / Y	Punct sfârșit	X / Y	Lungime segment (** (m)
6	470.965,703 557.266,685	7	470.956,844 557.271,844	10.252
7	470.956,844 557.271,844	1	470.950,075 557.275,028	7.48

** Lungimile segmentelor sunt determinate în planul de proiecție Stereo 70 și sunt rotunjite la 1 milimetru.

*** Distanța dintre puncte este formată din segmente cumulate ce sunt mai mici decât valoarea 1 milimetru.

Neutilizabil în Circuitul Civil

**DATE DESPRE IMOBILUL NR. 4492**

Oficiul de Cadastru și Publicitate Imobiliară MUREȘ
Biroul de Cadastru și Publicitate Imobiliară Târgu Mureș

A. Partea I. Descrierea imobilului

TEREN Extravilan

Adresa: Jud. Mureș

Nr. Crt	Nr cadastral Nr. topografic	Suprafața* (mp)	Observații / Referințe
A1		1.400	Sector cadastral:11 Teren neimprejmuit;

B. Partea II. Proprietari și acte

Inscrieri privitoare la dreptul de proprietate și alte drepturi reale	Referințe
/	
Act Administrativ nr. 12540, din 07/07/2010 emis de CJSDPAT MURES;	
B1	A1
Intabulare, drept de PROPRIETATE, dobandit prin Constituire, cota actuala 1/1, cota initiala 1/1	
1) MOLDOVAN A. ELISABETA	
2) VILA A. IUSTINA	

C. Partea III. SARCINI .

Inscrieri privind dezmembramintele dreptului de proprietate, drepturi reale de garanție și sarcini	Referințe
NU SUNT	

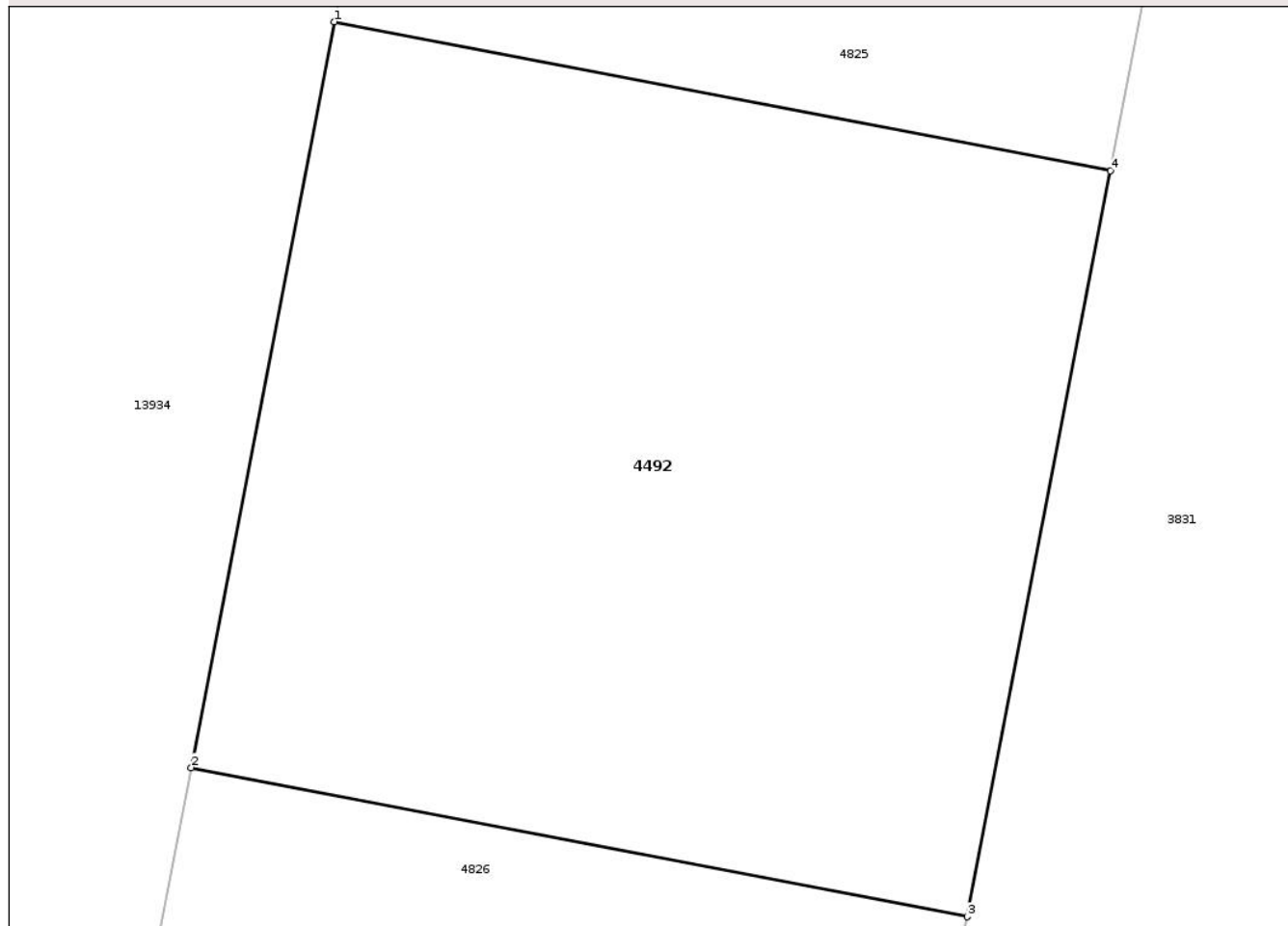
Anexa Nr. 1 La Partea I

Teren

Nr cadastral	Suprafața (mp)*	Observații / Referințe
	1.400	

* Suprafața este determinată în planul de proiecție Stereo 70.

DETALII LINIARE IMOBIL



Date referitoare la teren

Crt	Categorie folosință	Intra vilan	Suprafața (mp)	Tarla	Parcelă	Nr. topo	Observații / Referințe
1	padure	NU	1.400	40	1200/6	-	

Lungime Segmente

1) Valorile lungimilor segmentelor sunt obținute din proiecție în plan.

Punct început	X / Y	Punct sfârșit	X / Y	Lungime segment (** (m)
1	474.440,114 557.175,893	2	474.433,201 557.139,876	36.674
2	474.433,201 557.139,876	3	474.470,691 557.132,68	38.174
3	474.470,691 557.132,68	4	474.477,604 557.168,697	36.674
4	474.477,604 557.168,697	1	474.440,114 557.175,893	38.174

** Lungimile segmentelor sunt determinate în planul de proiecție Stereo 70 și sunt rotunjite la 1 milimetru.

*** Distanţa dintre puncte este formată din segmente cumulate ce sunt mai mici decât valoarea 1 milimetru.

Neutilizabil în Circuitul
Civil

**DATE DESPRE IMOBILUL NR. 4493**

Oficiul de Cadastru și Publicitate Imobiliară MUREȘ
Biroul de Cadastru și Publicitate Imobiliară Târgu Mureș

A. Partea I. Descrierea imobilului

TEREN Intravilan

Adresa: Loc. Corunca, Jud. Mureș

Nr. Crt	Nr cadastral Nr. topografic	Suprafața* (mp)	Observații / Referințe
A1		1.440	Sector cadastral:5 Teren neimprejmuit;

B. Partea II. Proprietari și acte

Inscrieri privitoare la dreptul de proprietate și alte drepturi reale	Referințe
/	
Act Administrativ nr. 12418, din 07/07/2010 emis de CJSIPT Mures;	
B1	A1
Intabulare, drept de PROPRIETATE, dobandit prin Constituire, cota actuala 1/1, cota initiala 1/1	
1) BALIZS S. ELISABETA	

C. Partea III. SARCINI .

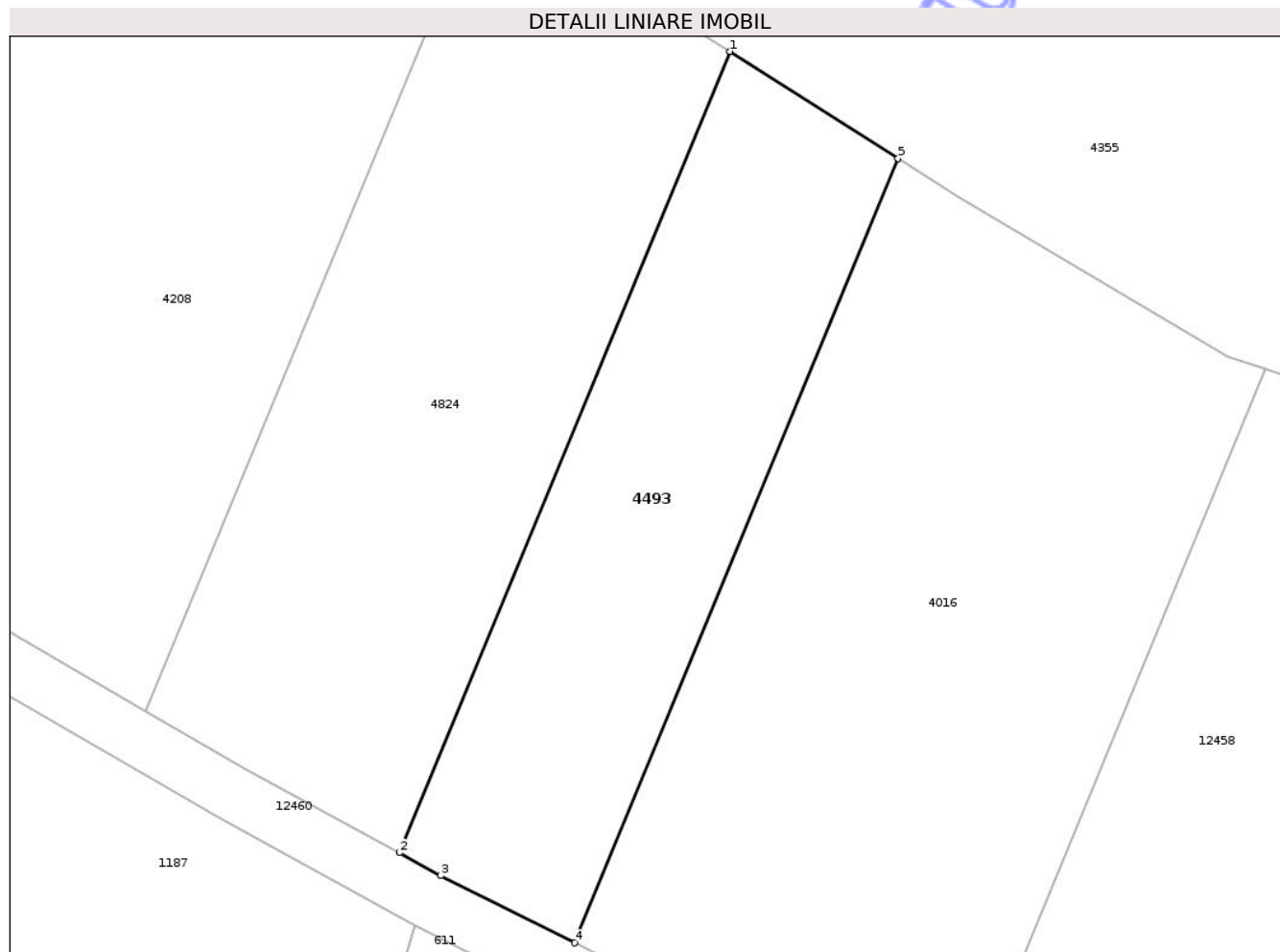
Inscrieri privind dezmembramintele dreptului de proprietate, drepturi reale de garanție și sarcini	Referințe
NU SUNT	

Anexa Nr. 1 La Partea I

Teren

Nr cadastral	Suprafața (mp)*	Observații / Referințe
	1.440	

* Suprafața este determinată în planul de proiecție Stereo 70.



Date referitoare la teren

Crt	Categorie folosință	Intra vilan	Suprafața (mp)	Tarla	Parcelă	Nr. topo	Observații / Referințe
1	padure	DA	1.440	42	1229/19	-	

Lungime Segmente

1) Valorile lungimilor segmentelor sunt obținute din proiecție în plan.

Punct început	X / Y	Punct sfârșit	X / Y	Lungime segment (** (m)
1	471.026,986 557.229,739	2	470.996,393 557.155,674	80.135
2	470.996,393 557.155,674	3	471.000,236 557.153,572	4.38
3	471.000,236 557.153,572	4	471.012,595 557.147,36	13.832
4	471.012,595 557.147,36	5	471.042,541 557.219,858	78.439
5	471.042,541 557.219,858	1	471.026,986 557.229,739	18.428

** Lungimile segmentelor sunt determinate în planul de proiecție Stereo 70 și sunt rotunjite la 1 milimetru.

*** Distanța dintre puncte este formată din segmente cumulate ce sunt mai mici decât valoarea 1 milimetru.

Neutilizabil în Circuitul
Civil

**DATE DESPRE IMOBILUL NR. 4507**

Oficiul de Cadastru și Publicitate Imobiliară MUREȘ
Biroul de Cadastru și Publicitate Imobiliară Târgu Mureș

A. Partea I. Descrierea imobilului

TEREN Extravilan

Adresa: Jud. Mureș

Nr. Crt	Nr cadastral Nr. topografic	Suprafața* (mp)	Observații / Referințe
A1		2.800	Sector cadastral:19 Teren neimprejmuit;

B. Partea II. Proprietari și acte

Inscrieri privitoare la dreptul de proprietate și alte drepturi reale	Referințe
/	
Act Administrativ nr. 72450, din 16/02/2005 emis de CJSDPAT MURES;	
B1	A1
Intabulare, drept de PROPRIETATE, dobandit prin Reconstituire, cota actuala 1/1, cota initiala 1/1	
1) VARGA I. REGHINA 2) DUCA M. ILEANA 3) BALAZS K. MIHAIL 4) DEMEL I. FRANCISC	

C. Partea III. SARCINI .

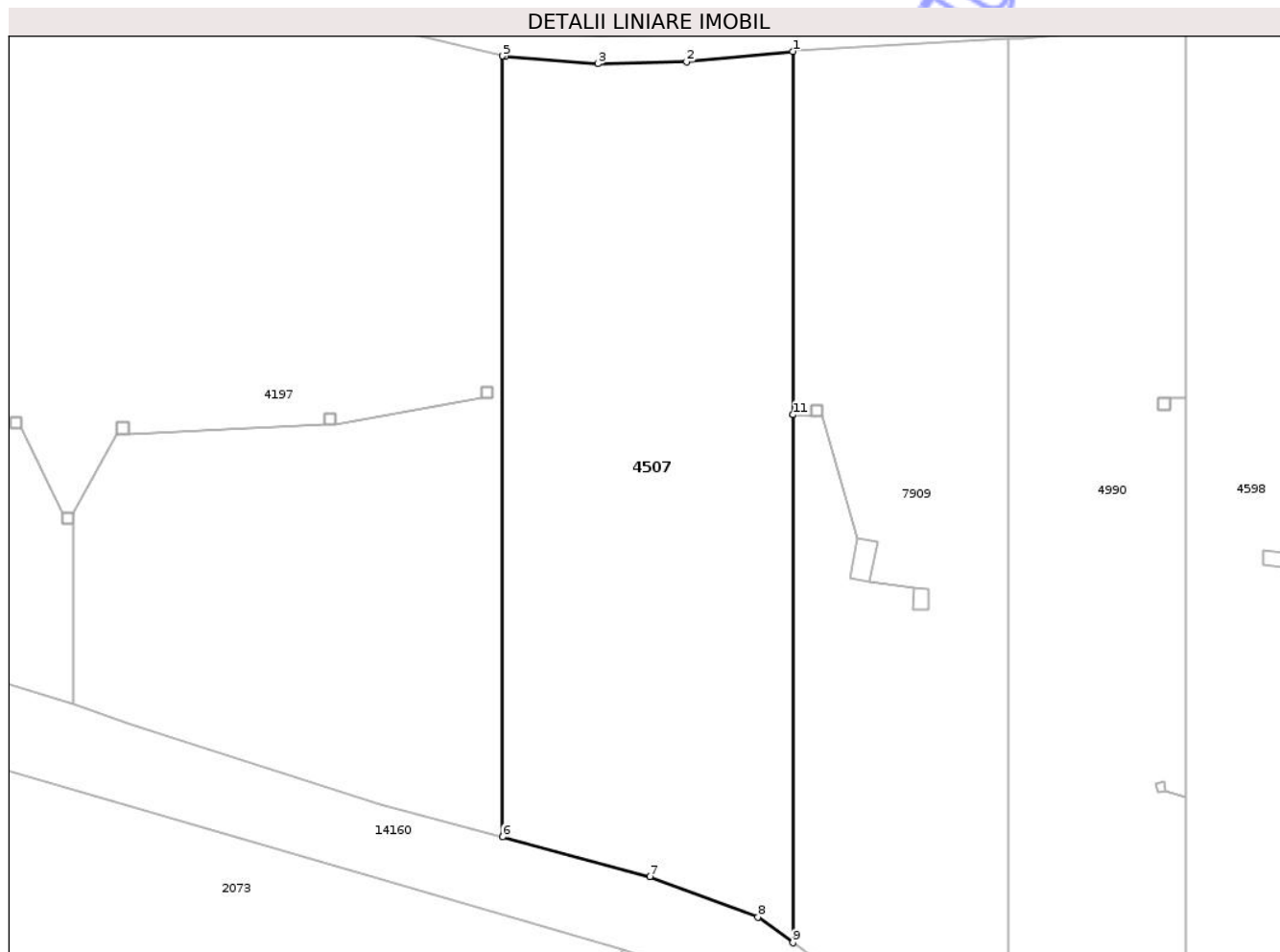
Inscrieri privind dezmembramintele dreptului de proprietate, drepturi reale de garanție și sarcini	Referințe
NU SUNT	

Anexa Nr. 1 La Partea I

Teren

Nr cadastral	Suprafața (mp)*	Observații / Referințe
	2.800	

* Suprafața este determinată în planul de proiecție Stereo 70.



Date referitoare la teren

Crt	Categorie folosință	Intra vilan	Suprafața (mp)	Tarla	Parcelă	Nr. topo	Observații / Referințe
1	faneata	NU	2.800	32	1148/17	-	

Lungime Segmente

1) Valorile lungimilor segmentelor sunt obținute din proiecție în plan.

Punct început	X / Y	Punct sfârșit	X / Y	Lungime segment (** (m)
1	473.991,518 557.793,75	2	473.979,979 557.792,649	11.591
2	473.979,979 557.792,649	3	473.970,354 557.792,414	9.628
3	473.970,354 557.792,414	4	473.960,378 557.793,181	10.005
4	473.960,378 557.793,181	5	473.960,049 557.793,261	0.339
5	473.960,049 557.793,261	6	473.960,049 557.708,59	84.671

Punct început	X / Y	Punct sfârșit	X / Y	Lungime segment (** (m)
6	473.960,049 557.708,59	7	473.976,022 557.704,321	16.534
7	473.976,022 557.704,321	8	473.987,726 557.699,93	12.501
8	473.987,726 557.699,93	9	473.991,518 557.697,134	4.711
9	473.991,518 557.697,134	10	473.991,518 557.754,375	57.241
10	473.991,518 557.754,375	11	473.991,518 557.754,378	0.003
11	473.991,518 557.754,378	1	473.991,518 557.793,75	39.372

** Lungimile segmentelor sunt determinate în planul de proiecție Stereo 70 și sunt rotunjite la 1 milimetru.

*** Distanța dintre puncte este formată din segmente cumulate ce sunt mai mici decât valoarea 1 milimetru.

Neutilizabil în Circuitul Civil

**DATE DESPRE IMOBILUL NR. 4512**

Oficiul de Cadastru și Publicitate Imobiliară MUREȘ
Biroul de Cadastru și Publicitate Imobiliară Târgu Mureș

A. Partea I. Descrierea imobilului

TEREN Extravilan

Adresa: Jud. Mureș

Nr. Crt	Nr cadastral Nr. topografic	Suprafața* (mp)	Observații / Referințe
A1		1.526	Sector cadastral:12 Teren neimprejmuit; diferenta de suprafata se regaseste la id 13293

B. Partea II. Proprietari și acte

Inscrieri privitoare la dreptul de proprietate și alte drepturi reale		Referințe
/		
Act Administrativ nr. 72456, din 16/03/2005 emis de CJSDPAT MURES;		
B1	Intabulare, drept de PROPRIETATE, dobandit prin Reconstituire, cota actuala 1/1, cota initiala 1/1 1) MATYUS A. ALEXA 2) SZABO A ELLA	A1

C. Partea III. SARCINI .

Inscrieri privind dezmembramintele dreptului de proprietate, drepturi reale de garanție și sarcini	Referințe
NU SUNT	

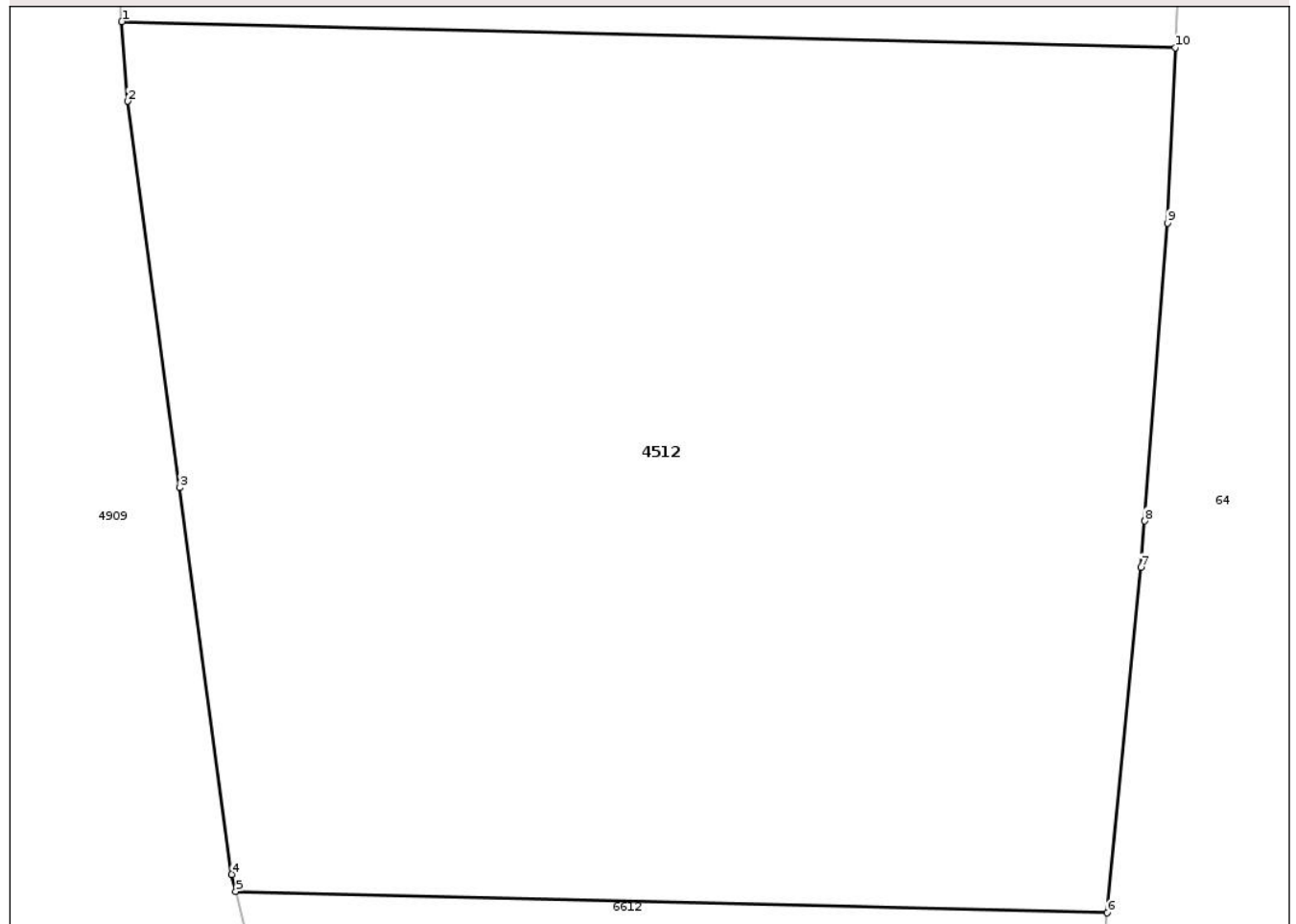
Anexa Nr. 1 La Partea I

Teren

Nr cadastral	Suprafața (mp)*	Observații / Referințe
	1.526	diferenta de suprafata se regaseste la id 13293

* Suprafața este determinată în planul de proiecție Stereo 70.

DETALII LINIARE IMOBIL



Date referitoare la teren

Crt	Categorie folosință	Intra vilan	Suprafața (mp)	Tarla	Parcelă	Nr. topo	Observații / Referințe
1	arabil	NU	1.526	36	1110	-	

Lungime Segmente

1) Valorile lungimilor segmentelor sunt obținute din proiecție în plan.

Punct început	X / Y	Punct sfârșit	X / Y	Lungime segment (** (m)
1	472.695,219 558.037,461	2	472.695,457 558.034,075	3.394
2	472.695,457 558.034,075	3	472.697,68 558.017,616	16.608
3	472.697,68 558.017,616	4	472.699,903 558.001,157	16.608
4	472.699,903 558.001,157	5	472.700,076 558.000,433	0.744
5	472.700,076 558.000,433	6	472.737,232 557.999,517	37.167

Punct început	X / Y	Punct sfârșit	X / Y	Lungime segment (** (m)
6	472.737,232 557.999,517	7	472.738,67 558.014,23	14.783
7	472.738,67 558.014,23	8	472.738,822 558.016,2	1.976
8	472.738,822 558.016,2	9	472.739,8 558.028,89	12.728
9	472.739,8 558.028,89	10	472.740,119 558.036,356	7.473
10	472.740,119 558.036,356	1	472.695,219 558.037,461	44.914

** Lungimile segmentelor sunt determinate în planul de proiecție Stereo 70 și sunt rotunjite la 1 milimetru.

*** Distanța dintre puncte este formată din segmente cumulate ce sunt mai mici decât valoarea 1 milimetru.

Neutilizabil în Circuitul Civil

**DATE DESPRE IMOBILUL NR. 4514**

Oficiul de Cadastru și Publicitate Imobiliară MUREȘ
Biroul de Cadastru și Publicitate Imobiliară Târgu Mureș

A. Partea I. Descrierea imobilului

TEREN Extravilan

Adresa: Jud. Mureș

Nr. Crt	Nr cadastral Nr. topografic	Suprafața* (mp)	Observații / Referințe
A1		2.800	Sector cadastral:2 Teren neimprejmuit;

B. Partea II. Proprietari și acte

Inscrieri privitoare la dreptul de proprietate și alte drepturi reale	Referințe
/	
Act Administrativ nr. 72456, din 16/03/2005 emis de CJSDPAT MURES;	
B1	A1
Intabulare, drept de PROPRIETATE, dobandit prin Reconstituire, cota actuala 1/1, cota initiala 1/1	
1) MATYUS A. ALEXA	
2) SZABO A ELLA	

C. Partea III. SARCINI .

Inscrieri privind dezmembramintele dreptului de proprietate, drepturi reale de garanție și sarcini	Referințe
NU SUNT	

Anexa Nr. 1 La Partea I

Teren

Nr cadastral	Suprafața (mp)*	Observații / Referințe
	2.800	

* Suprafața este determinată în planul de proiecție Stereo 70.



Date referitoare la teren

Crt	Categorie folosință	Intra vilan	Suprafața (mp)	Tarla	Parcelă	Nr. topo	Observații / Referințe
1	faneata	NU	2.800	25	906/11/1	-	

Lungime Segmente

1) Valorile lungimilor segmentelor sunt obținute din proiecție în plan.

Punct început	X / Y	Punct sfârșit	X / Y	Lungime segment (** (m)
1	470.847,911 558.738,967	2	470.857,675 558.697,156	42.936
2	470.857,675 558.697,156	3	470.858,732 558.692,632	4.646
3	470.858,732 558.692,632	4	470.859,593 558.688,945	3.786
4	470.859,593 558.688,945	5	470.871,446 558.638,191	52.12
5	470.871,446 558.638,191	6	470.888,736 558.564,153	76.03

Punct început	X / Y	Punct sfârșit	X / Y	Lungime segment (** (m)
6	470.888,736 558.564,153	7	470.903,403 558.568,066	15.18
7	470.903,403 558.568,066	8	470.867,445 558.730,64	166.503
8	470.867,445 558.730,64	1	470.847,911 558.738,967	21.235

** Lungimile segmentelor sunt determinate în planul de proiecție Stereo 70 și sunt rotunjite la 1 milimetru.

*** Distanța dintre puncte este formată din segmente cumulate ce sunt mai mici decât valoarea 1 milimetru.

Neutilizabil în Circuitul Civil

**DATE DESPRE IMOBILUL NR. 4672**

Oficiul de Cadastru și Publicitate Imobiliară MUREȘ
Biroul de Cadastru și Publicitate Imobiliară Târgu Mureș

A. Partea I. Descrierea imobilului

TEREN Extravilan

Adresa: Jud. Mureș

Nr. Crt	Nr cadastral Nr. topografic	Suprafața* (mp)	Observații / Referințe
A1		2.600	Sector cadastral:3 Teren neimprejmuit;

B. Partea II. Proprietari și acte

Inscrieri privitoare la dreptul de proprietate și alte drepturi reale	Referințe
/	
Act Administrativ nr. 169278, din 05/03/2008 emis de CJSDPAT MUREȘ;	
B1	A1
Intabulare, drept de PROPRIETATE, dobandit prin Reconstituire, cota actuala 1/1, cota initiala 1/1	
1) BALAZS K ANTAL	
2) SZABO C ELISABETA	
3) BALAZS C MIHAIL, Decedat DEFUNCT:Da	
4) BALAZS C CAROL, Decedat DEFUNCT:Da	

C. Partea III. SARCINI .

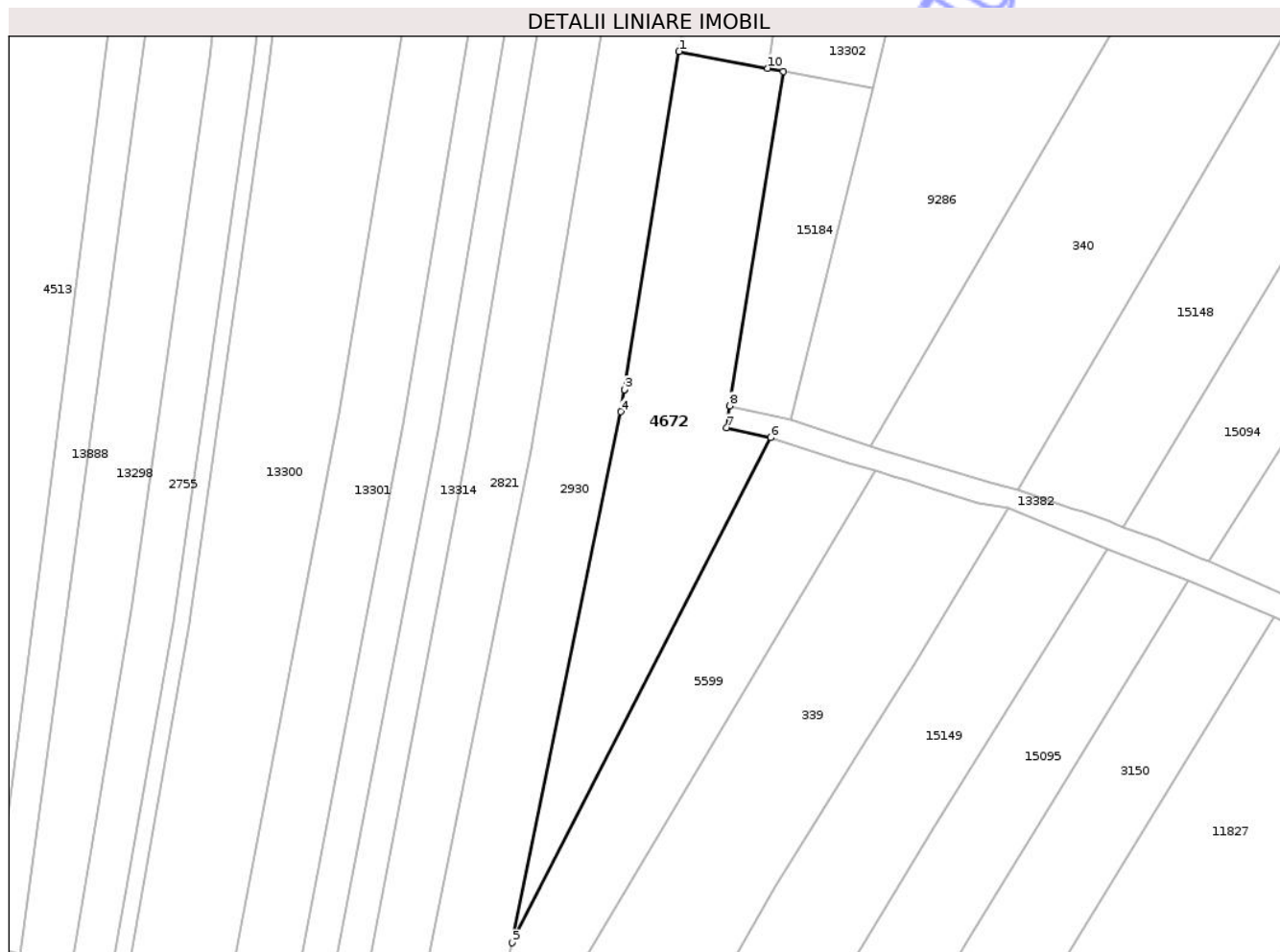
Inscrieri privind dezmembramintele dreptului de proprietate, drepturi reale de garanție și sarcini	Referințe
NU SUNT	

Anexa Nr. 1 La Partea I

Teren

Nr cadastral	Suprafața (mp)*	Observații / Referințe
	2.600	

* Suprafața este determinată în planul de proiecție Stereo 70.



Date referitoare la teren

Crt	Categorie folosință	Intra vilan	Suprafața (mp)	Tarla	Parcelă	Nr. topo	Observații / Referințe
1	arabil	NU	2.600	27	942/28	-	

Lungime Segmente

1) Valorile lungimilor segmentelor sunt obținute din proiecție în plan.

Punct început	X / Y	Punct sfârșit	X / Y	Lungime segment (** (m)
1	471.351,077 558.366,452	2	471.341,251 558.305,511	61.728
2	471.341,251 558.305,511	3	471.341,253 558.305,51	0.002
3	471.341,253 558.305,51	4	471.340,579 558.301,568	3.999
4	471.340,579 558.301,568	5	471.320,958 558.205,912	97.648
5	471.320,958 558.205,912	6	471.367,629 558.296,897	102.257

Punct început	X / Y	Punct sfârșit	X / Y	Lungime segment (** (m)
6	471.367,629 558.296,897	7	471.359,642 558.298,699	8.188
7	471.359,642 558.298,699	8	471.360,239 558.302,615	3.961
8	471.360,239 558.302,615	9	471.369,917 558.362,863	61.02
9	471.369,917 558.362,863	10	471.367,054 558.363,409	2.915
10	471.367,054 558.363,409	1	471.351,077 558.366,452	16.264

** Lungimile segmentelor sunt determinate în planul de proiecție Stereo 70 și sunt rotunjite la 1 milimetru.

*** Distanța dintre puncte este formată din segmente cumulate ce sunt mai mici decât valoarea 1 milimetru.

Neutilizabil în Circuitul Civil

**DATE DESPRE IMOBILUL NR. 4673**

Oficiul de Cadastru și Publicitate Imobiliară MUREȘ
Biroul de Cadastru și Publicitate Imobiliară Târgu Mureș

A. Partea I. Descrierea imobilului

TEREN Extravilan

Adresa: Jud. Mureș

Nr. Crt	Nr cadastral Nr. topografic	Suprafața* (mp)	Observații / Referințe
A1		13.863	Sector cadastral:13 Teren neimprejmuit; diferenta de suprafata se regaseste la id 14244

B. Partea II. Proprietari și acte

Inscrieri privitoare la dreptul de proprietate și alte drepturi reale		Referințe
/		
Act Administrativ nr. 169278, din 05/03/2008 emis de CJSDPAT MURES;		
B1	Intabulare, drept de PROPRIETATE, dobandit prin Reconstituire, cota actuala 1/1, cota initiala 1/1 1) BALAZS K ANTAL 2) SZABO C ELISABETA 3) BALAZS C MIHAIL, Decedat DEFUNCT:Da 4) BALAZS C CAROL, Decedat DEFUNCT:Da	A1

C. Partea III. SARCINI .

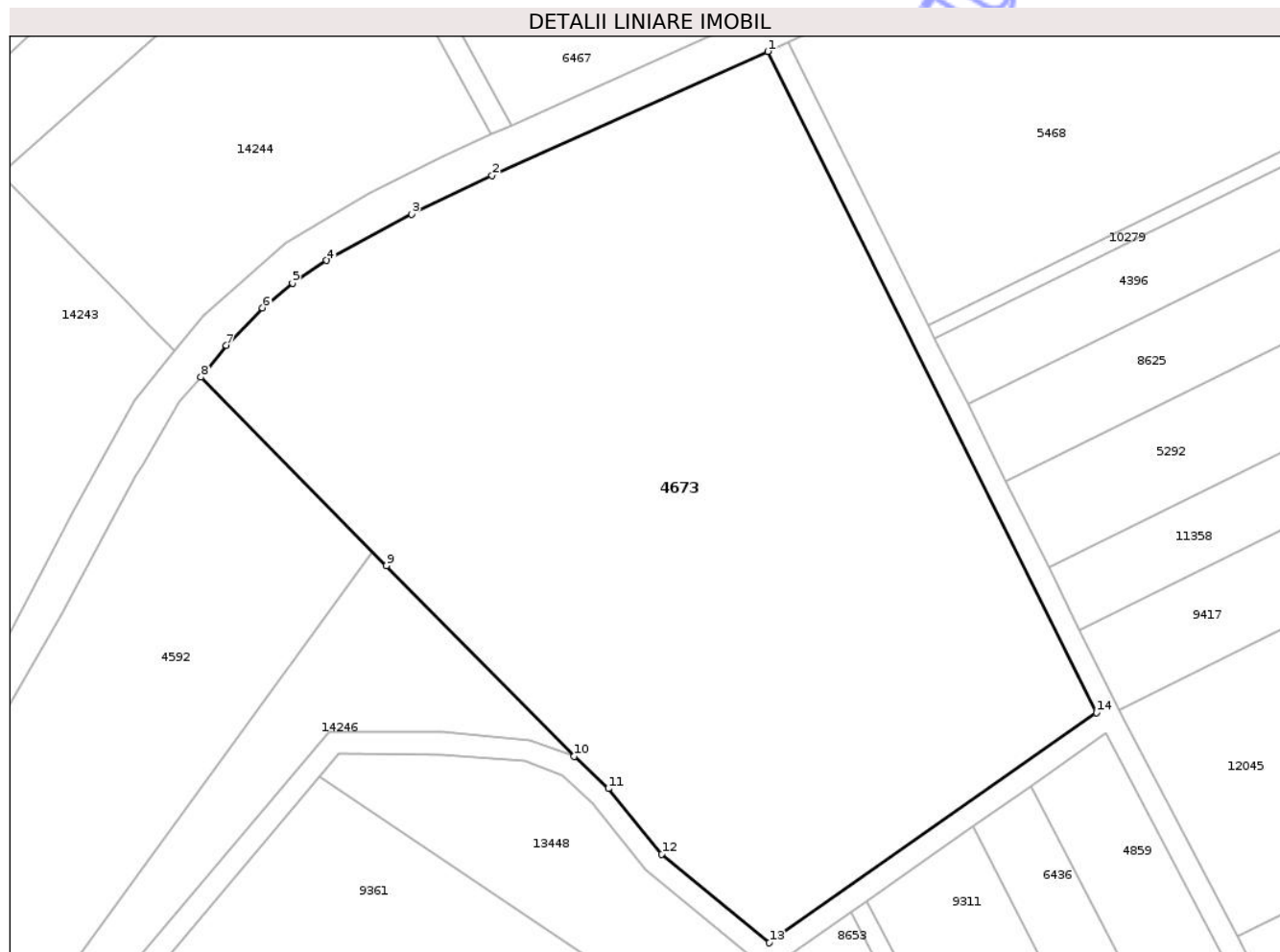
Inscrieri privind dezmembramintele dreptului de proprietate, drepturi reale de garanție și sarcini	Referințe
NU SUNT	

Anexa Nr. 1 La Partea I

Teren

Nr cadastral	Suprafața (mp)*	Observații / Referințe
	13.863	diferenta de suprafata se regaseste la id 14244

* Suprafața este determinată în planul de proiecție Stereo 70.



Date referitoare la teren

Crt	Categorie folosință	Intra vilan	Suprafața (mp)	Tarla	Parcelă	Nr. topo	Observații / Referințe
1	arabil	NU	13.863	33	1085/1/A	-	

Lungime Segmente

1) Valorile lungimilor segmentelor sunt obținute din proiecție în plan.

Punct început	X / Y	Punct sfârșit	X / Y	Lungime segment (** (m)
1	473.436,298 558.930,12	2	473.386,015 558.907,541	55.12
2	473.386,015 558.907,541	3	473.371,344 558.900,457	16.292
3	473.371,344 558.900,457	4	473.355,804 558.892,036	17.675
4	473.355,804 558.892,036	5	473.349,606 558.887,921	7.44
5	473.349,606 558.887,921	6	473.344,141 558.883,425	7.077

Punct început	X / Y	Punct sfârșit	X / Y	Lungime segment (** (m)
6	473.344,141 558.883,425	7	473.337,566 558.876,568	9.5
7	473.337,566 558.876,568	8	473.332,931 558.870,792	7.406
8	473.332,931 558.870,792	9	473.366,757 558.836,447	48.206
9	473.366,757 558.836,447	10	473.400,973 558.801,707	48.761
10	473.400,973 558.801,707	11	473.407,24 558.795,847	8.58
11	473.407,24 558.795,847	12	473.416,943 558.783,926	15.371
12	473.416,943 558.783,926	13	473.436,555 558.767,772	25.408
13	473.436,555 558.767,772	14	473.496,21 558.809,646	72.885
14	473.496,21 558.809,646	1	473.436,298 558.930,12	134.549

** Lungimile segmentelor sunt determinate în planul de proiecție Stereo 70 și sunt rotunjite la 1 milimetru.

*** Distanța dintre puncte este formată din segmente cumulate ce sunt mai mici decât valoarea 1 milimetru.

**DATE DESPRE IMOBILUL NR. 4014**

Oficiul de Cadastru și Publicitate Imobiliară MUREȘ
Biroul de Cadastru și Publicitate Imobiliară Târgu Mureș

A. Partea I. Descrierea imobilului

TEREN Necunoscut

Adresa: Loc. Corunca, Str Bisericii, Nr. 64, Jud. Mureș

Nr. Crt	Nr cadastral Nr. topografic	Suprafața* (mp)	Observații / Referințe
A1		33.200	Sector cadastral:2 Teren neimprejmuit; diferența de suprafață se regăsește la id 14906

B. Partea II. Proprietari și acte

Inscrieri privitoare la dreptul de proprietate și alte drepturi reale		Referințe
/		
Act Administrativ nr. 186409, din 12/05/2009 emis de CJSDPAT MUREȘ;		
B1	Intabulare, drept de PROPRIETATE, dobândit prin Reconstituire, cota actuală 1/1, cota inițială 1/1 1) PAROHIA REFORMATĂ CORUNCA, CIF:999999999999	A1

C. Partea III. SARCINI .

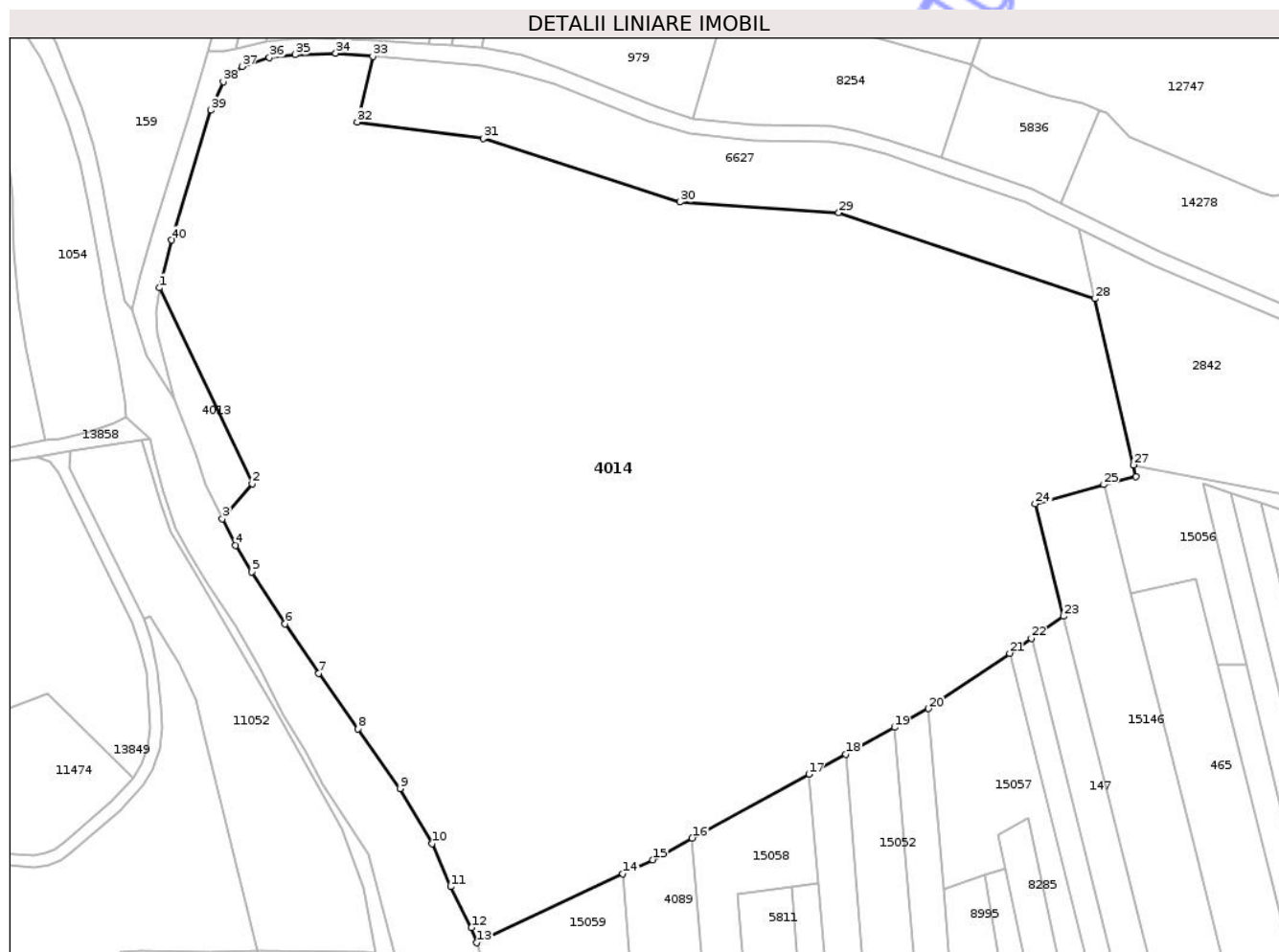
Inscrieri privind dezmembramentele dreptului de proprietate, drepturi reale de garanție și sarcini	Referințe
NU SUNT	

Anexa Nr. 1 La Partea I

Teren

Nr cadastral	Suprafaţa (mp)*	Observaţii / Referinţe
	33.200	diferenta de suprafata se regaseste la id 14906

* Suprafaţa este determinată in planul de proiecţie Stereo 70.



Date referitoare la teren

Crt	Categorie folosinţă	Intra vilan	Suprafaţa (mp)	Tarla	Parcelă	Nr. topo	Observaţii / Referinţe
1	arabil	NU	13.459	27	901	-	
2	curti constructii	DA	19.741	-	-	-	

Lungime Segmente

1) Valorile lungimilor segmentelor sunt obţinute din proiecţie în plan.

Punct început	X / Y	Punct sfârşit	X / Y	Lungime segment (** (m)
1	470.546,359 558.754,531	2	470.569,83 558.705,015	54.797
3	470.562,284 558.696,151	4	470.565,669 558.689,459	7.499
5	470.569,76 558.682,678	6	470.578,176 558.669,632	15.525
7	470.586,685 558.657,11	8	470.596,65 558.643,0	17.274

Punct început	X / Y	Punct sfârşit	X / Y	Lungime segment (** (m)
2	470.569,83 558.705,015	3	470.562,284 558.696,151	11.641
4	470.565,669 558.689,459	5	470.569,76 558.682,678	7.919
6	470.578,176 558.669,632	7	470.586,685 558.657,11	15.139
8	470.596,65 558.643,0	9	470.607,188 558.627,921	18.396

Punct început	X / Y	Punct sfârșit	X / Y	Lungime segment (** (m)
9	470.607,188 558.627,921	10	470.615,345 558.613,988	16.145
11	470.620,013 558.603,142	12	470.625,338 558.592,773	11.656
13	470.626,714 558.588,955	14	470.663,637 558.606,398	40.836
15	470.671,182 558.609,962	16	470.681,163 558.615,423	11.377
17	470.710,706 558.631,586	18	470.719,982 558.636,661	10.574
19	470.732,307 558.643,404	20	470.740,952 558.648,134	9.854
21	470.761,46 558.662,12	22	470.766,988 558.665,889	6.691
23	470.775,065 558.671,487	24	470.767,933 558.699,96	29.353
25	470.785,311 558.704,777	26	470.793,432 558.706,816	8.373
27	470.792,753 558.709,754	28	470.783,037 558.751,806	43.16
29	470.718,255 558.773,518	30	470.678,065 558.776,274	40.284
31	470.628,359 558.792,272	32	470.596,423 558.796,435	32.206
33	470.600,349 558.813,058	34	470.590,966 558.813,85	9.416
35	470.580,745 558.813,496	36	470.574,187 558.812,727	6.603
37	470.567,215 558.810,482	38	470.562,488 558.806,642	6.09
39	470.559,416 558.799,434	40	470.549,49 558.766,584	34.317

Punct început	X / Y	Punct sfârșit	X / Y	Lungime segment (** (m)
10	470.615,345 558.613,988	11	470.620,013 558.603,142	11.808
12	470.625,338 558.592,773	13	470.626,714 558.588,955	4.058
14	470.663,637 558.606,398	15	470.671,182 558.609,962	8.344
16	470.681,163 558.615,423	17	470.710,706 558.631,586	33.675
18	470.719,982 558.636,661	19	470.732,307 558.643,404	14.049
20	470.740,952 558.648,134	21	470.761,46 558.662,12	24.823
22	470.766,988 558.665,889	23	470.775,065 558.671,487	9.827
24	470.767,933 558.699,96	25	470.785,311 558.704,777	18.033
26	470.793,432 558.706,816	27	470.792,753 558.709,754	3.015
28	470.783,037 558.751,806	29	470.718,255 558.773,518	68.324
30	470.678,065 558.776,274	31	470.628,359 558.792,272	52.217
32	470.596,423 558.796,435	33	470.600,349 558.813,058	17.08
34	470.590,966 558.813,85	35	470.580,745 558.813,496	10.227
36	470.574,187 558.812,727	37	470.567,215 558.810,482	7.325
38	470.562,488 558.806,642	39	470.559,416 558.799,434	7.835
40	470.549,49 558.766,584	1	470.546,359 558.754,531	12.453

** Lungimile segmentelor sunt determinate în plan de proiecție Stereo 70 și sunt rotunjite la 1 milimetru.

*** Distanța dintre puncte este formată din segmente cumulate ce sunt mai mici decât valoarea 1 milimetru.

**DATE DESPRE IMOBILUL NR. 4015**

Oficiul de Cadastru și Publicitate Imobiliară MUREȘ
Biroul de Cadastru și Publicitate Imobiliară Târgu Mureș

A. Partea I. Descrierea imobilului

TEREN Necunoscut

Adresa: Loc. Corunca, Jud. Mureș

Nr. Crt	Nr cadastral Nr. topografic	Suprafața* (mp)	Observații / Referințe
A1		19.800	Sector cadastral:5 Teren neimprejmuit;

B. Partea II. Proprietari și acte

Inscrieri privitoare la dreptul de proprietate și alte drepturi reale	Referințe
/	
Act Administrativ nr. 12555, din 07/07/2010 emis de CJSPT Mures;	
B1	A1
Intabulare, drept de PROPRIETATE, dobandit prin Constituire, cota actuala 1/1, cota initiala 1/1	
1) SZABO C. CAROL-ATTILA	
2) SZABO C. SARA-ILEANA	

C. Partea III. SARCINI .

Inscrieri privind dezmembramintele dreptului de proprietate, drepturi reale de garanție și sarcini	Referințe
NU SUNT	

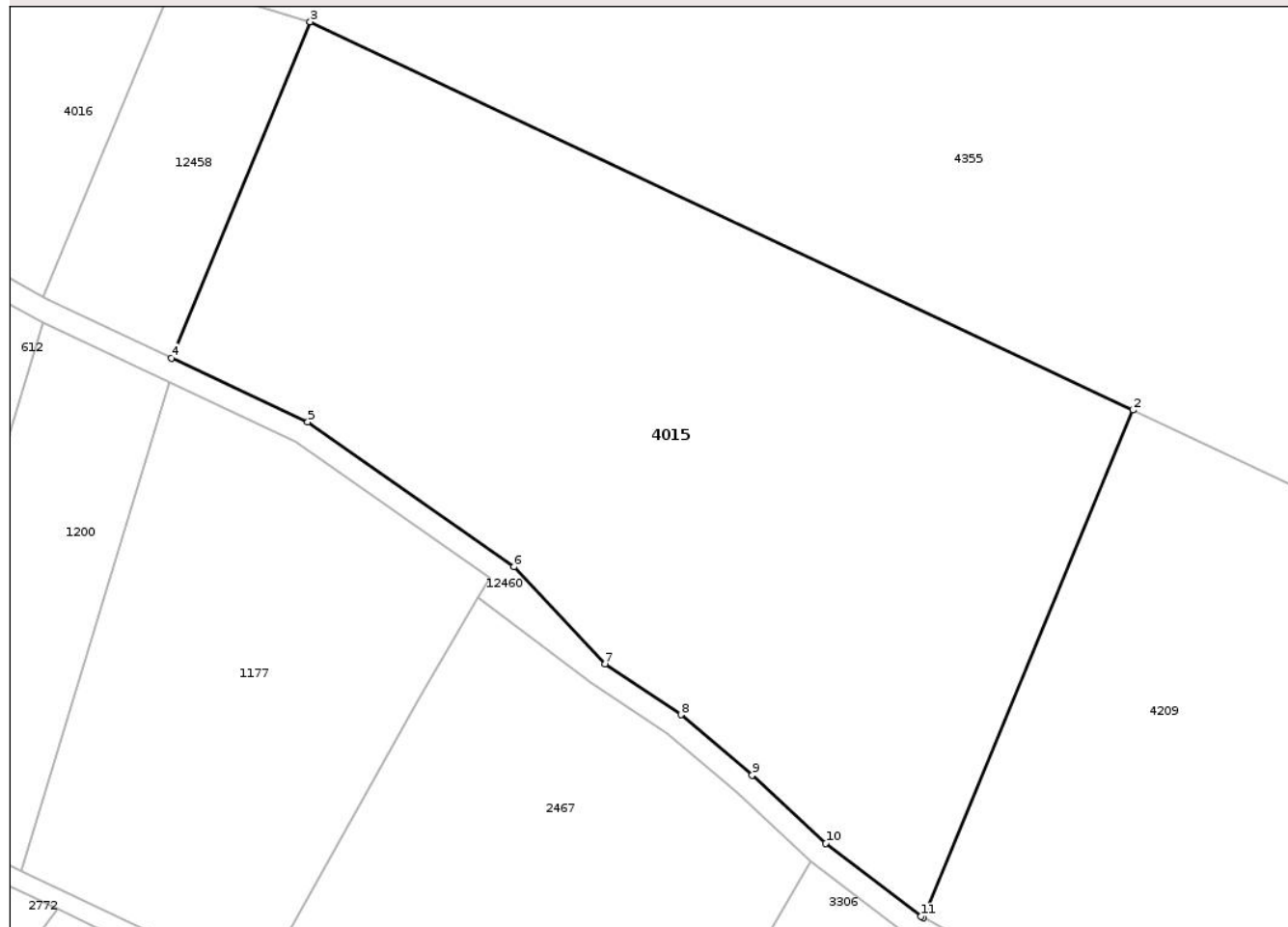
Anexa Nr. 1 La Partea I

Teren

Nr cadastral	Suprafața (mp)*	Observații / Referințe
	19.800	

* Suprafața este determinată în planul de proiecție Stereo 70.

DETALII LINIARE IMOBIL



Date referitoare la teren

Crt	Categorie folosință	Intra vilan	Suprafața (mp)	Tarla	Parcelă	Nr. topo	Observații / Referințe
1	padure	DA	19.039	42	1229/22	-	
2	padure	NU	761	42	1229/22	-	

Lungime Segmente

1) Valorile lungimilor segmentelor sunt obținute din proiecție în plan.

Punct început	X / Y	Punct sfârșit	X / Y	Lungime segment (** (m))
1	471.243,779 556.990,683	2	471.290,568 557.103,958	122.558
2	471.290,568 557.103,958	3	471.106,789 557.190,623	203.188
3	471.106,789 557.190,623	4	471.075,804 557.115,609	81.161
4	471.075,804 557.115,609	5	471.106,262 557.101,326	33.641

Punct început	X / Y	Punct sfârșit	X / Y	Lungime segment (** (m)
5	471.106,262 557.101,326	6	471.152,268 557.069,0	56.227
6	471.152,268 557.069,0	7	471.172,617 557.047,332	29.725
7	471.172,617 557.047,332	8	471.189,606 557.035,977	20.434
8	471.189,606 557.035,977	9	471.205,496 557.022,528	20.817
9	471.205,496 557.022,528	10	471.221,93 557.007,273	22.423
10	471.221,93 557.007,273	11	471.243,251 556.990,976	26.836
11	471.243,251 556.990,976	1	471.243,779 556.990,683	0.604

** Lungimile segmentelor sunt determinate în planul de proiecție Stereo 70 și sunt rotunjite la 1 milimetru.

*** Distanța dintre puncte este formată din segmente cumulate ce sunt mai mici decât valoarea 1 milimetru.

**DATE DESPRE IMOBILUL NR. 4017**

Oficiul de Cadastru și Publicitate Imobiliară MUREȘ
Biroul de Cadastru și Publicitate Imobiliară Târgu Mureș

A. Partea I. Descrierea imobilului

TEREN Extravilan

Adresa: Jud. Mureș

Nr. Crt	Nr cadastral Nr. topografic	Suprafața* (mp)	Observații / Referințe
A1		3.960	Sector cadastral:11 Teren neimprejmuit;

B. Partea II. Proprietari și acte

Inscrieri privitoare la dreptul de proprietate și alte drepturi reale	Referințe
/	
Act Administrativ nr. 12546, din 07/07/2010 emis de CJSDPAT MURES;	
B1	A1
Intabulare, drept de PROPRIETATE, dobandit prin Constituire, cota actuala 1/1, cota initiala 1/1	
1) BALAZS K. ANTAL	

C. Partea III. SARCINI .

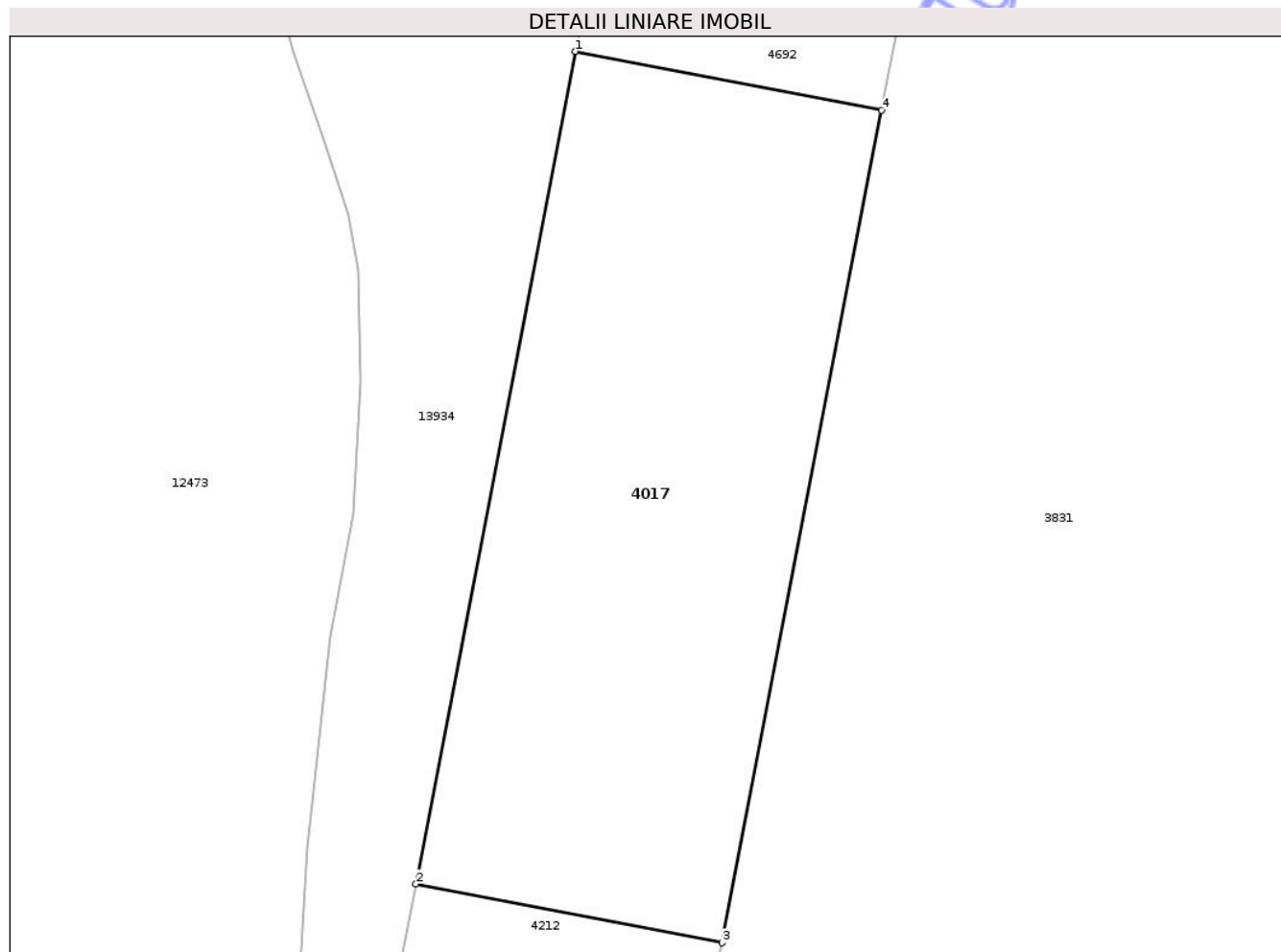
Inscrieri privind dezmembramintele dreptului de proprietate, drepturi reale de garanție și sarcini	Referințe
NU SUNT	

Anexa Nr. 1 La Partea I

Teren

Nr cadastral	Suprafața (mp)*	Observații / Referințe
	3.960	

* Suprafața este determinată în planul de proiecție Stereo 70.



Date referitoare la teren

Crt	Categorie folosință	Intra vilan	Suprafața (mp)	Tarla	Parcelă	Nr. topo	Observații / Referințe
1	padure	NU	3.960	40	1200/3	-	

Lungime Segmente

1) Valorile lungimilor segmentelor sunt obținute din proiecție în plan.

Punct început	X / Y	Punct sfârșit	X / Y	Lungime segment (** (m)
1	474.516,947 557.576,191	2	474.497,393 557.474,315	103.736
2	474.497,393 557.474,315	3	474.534,883 557.467,12	38.174
3	474.534,883 557.467,12	4	474.554,436 557.568,995	103.734
4	474.554,436 557.568,995	1	474.516,947 557.576,191	38.173

** Lungimile segmentelor sunt determinate în planul de proiecție Stereo 70 și sunt rotunjite la 1 milimetru.

*** Distanţa dintre puncte este formată din segmente cumulate ce sunt mai mici decât valoarea 1 milimetru.

Neutilizabil în Circuitul
Civil

**DATE DESPRE IMOBILUL NR. 4022**

Oficiul de Cadastru și Publicitate Imobiliară MUREȘ
Biroul de Cadastru și Publicitate Imobiliară Târgu Mureș

A. Partea I. Descrierea imobilului

TEREN Extravilan

Adresa: Jud. Mureș

Nr. Crt	Nr cadastral Nr. topografic	Suprafața* (mp)	Observații / Referințe
A1		198	Sector cadastral:2 Teren neimprejmuit;

B. Partea II. Proprietari și acte

Inscrieri privitoare la dreptul de proprietate și alte drepturi reale	Referințe
/	
Act Administrativ nr. 72489, din 07/06/2005 emis de CJSDPAT MURES;	
B1	A1
Intabulare, drept de PROPRIETATE, dobandit prin Reconstituire, cota actuala 1/1, cota initiala 1/1	
1) ADORJANI K. IDA	

C. Partea III. SARCINI .

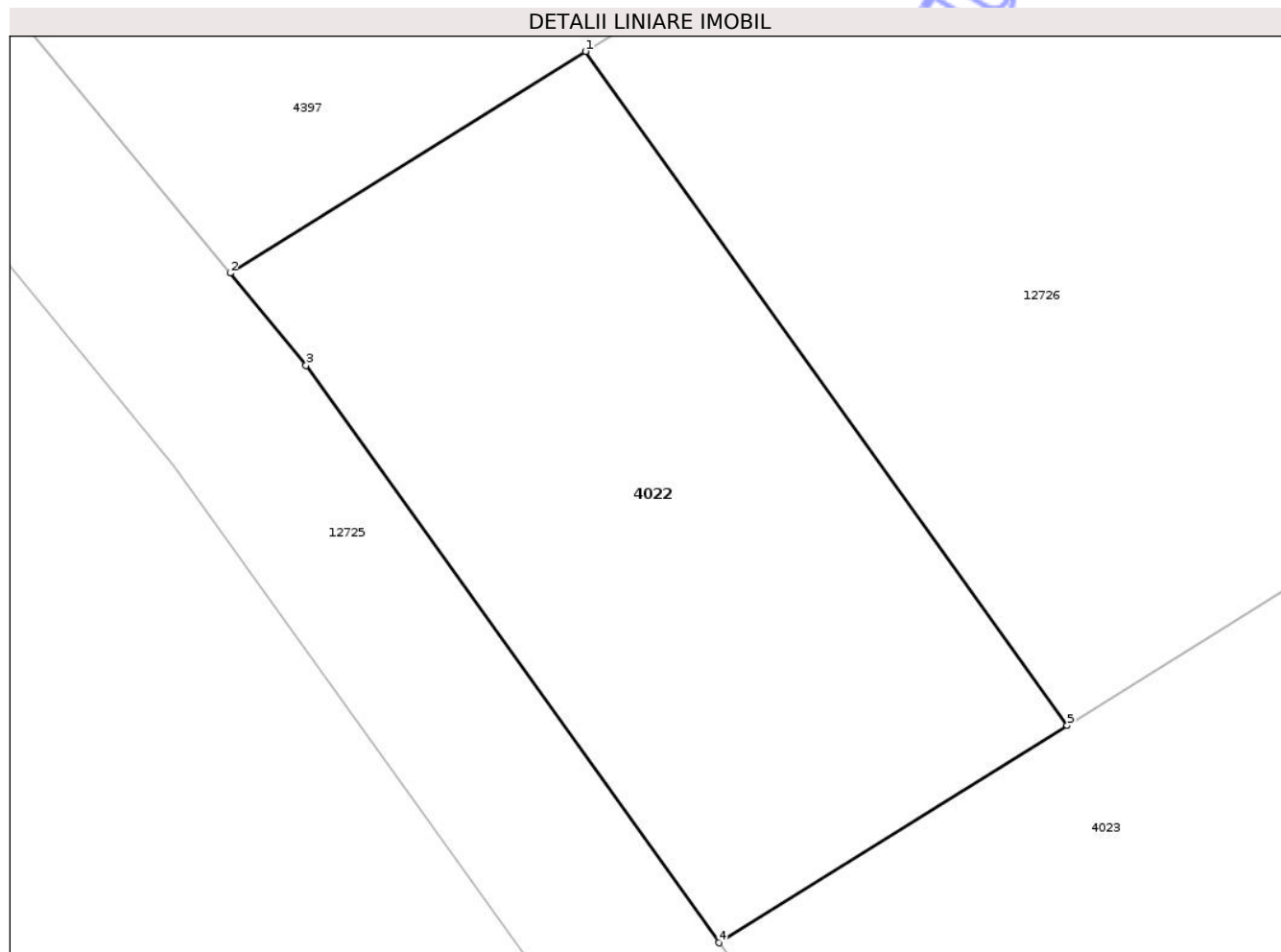
Inscrieri privind dezmembramintele dreptului de proprietate, drepturi reale de garanție și sarcini	Referințe
NU SUNT	

Anexa Nr. 1 La Partea I

Teren

Nr cadastral	Suprafața (mp)*	Observații / Referințe
	198	

* Suprafața este determinată în planul de proiecție Stereo 70.



Date referitoare la teren

Crt	Categorie folosință	Intra vilan	Suprafața (mp)	Tarla	Parcelă	Nr. topo	Observații / Referințe
1	faneata	NU	198	25	830/4	-	

Lungime Segmente

1) Valorile lungimilor segmentelor sunt obținute din proiecție în plan.

Punct început	X / Y	Punct sfârșit	X / Y	Lungime segment (** (m)
1	470.270,852 559.014,615	2	470.262,27 559.009,269	10.111
2	470.262,27 559.009,269	3	470.264,104 559.007,046	2.882
3	470.264,104 559.007,046	4	470.274,069 558.993,119	17.125
4	470.274,069 558.993,119	5	470.282,483 558.998,359	9.912
5	470.282,483 558.998,359	1	470.270,852 559.014,615	19.988

** Lungimile segmentelor sunt determinate în planul de proiecție Stereo 70 și sunt rotunjite la 1 milimetru.

*** Distanța dintre puncte este formată din segmente cumulate ce sunt mai mici decât valoarea 1 milimetru.

Neutilizabil în Circuitul
Civil

**DATE DESPRE IMOBILUL NR. 4023**

Oficiul de Cadastru și Publicitate Imobiliară MUREȘ
Biroul de Cadastru și Publicitate Imobiliară Târgu Mureș

A. Partea I. Descrierea imobilului

TEREN Extravilan

Adresa: Jud. Mureș

Nr. Crt	Nr cadastral Nr. topografic	Suprafața* (mp)	Observații / Referințe
A1		1.276	Sector cadastral:2 Teren neimprejmuit;

B. Partea II. Proprietari și acte

Inscrieri privitoare la dreptul de proprietate și alte drepturi reale	Referințe
/	
Act Administrativ nr. 72489, din 07/06/2005 emis de CJSDPAT MURES;	
B1	A1
Intabulare, drept de PROPRIETATE, dobandit prin Reconstituire, cota actuala 1/1, cota initiala 1/1	
1) ADORJANI K. IDA	

C. Partea III. SARCINI .

Inscrieri privind dezmembramintele dreptului de proprietate, drepturi reale de garanție și sarcini	Referințe
NU SUNT	

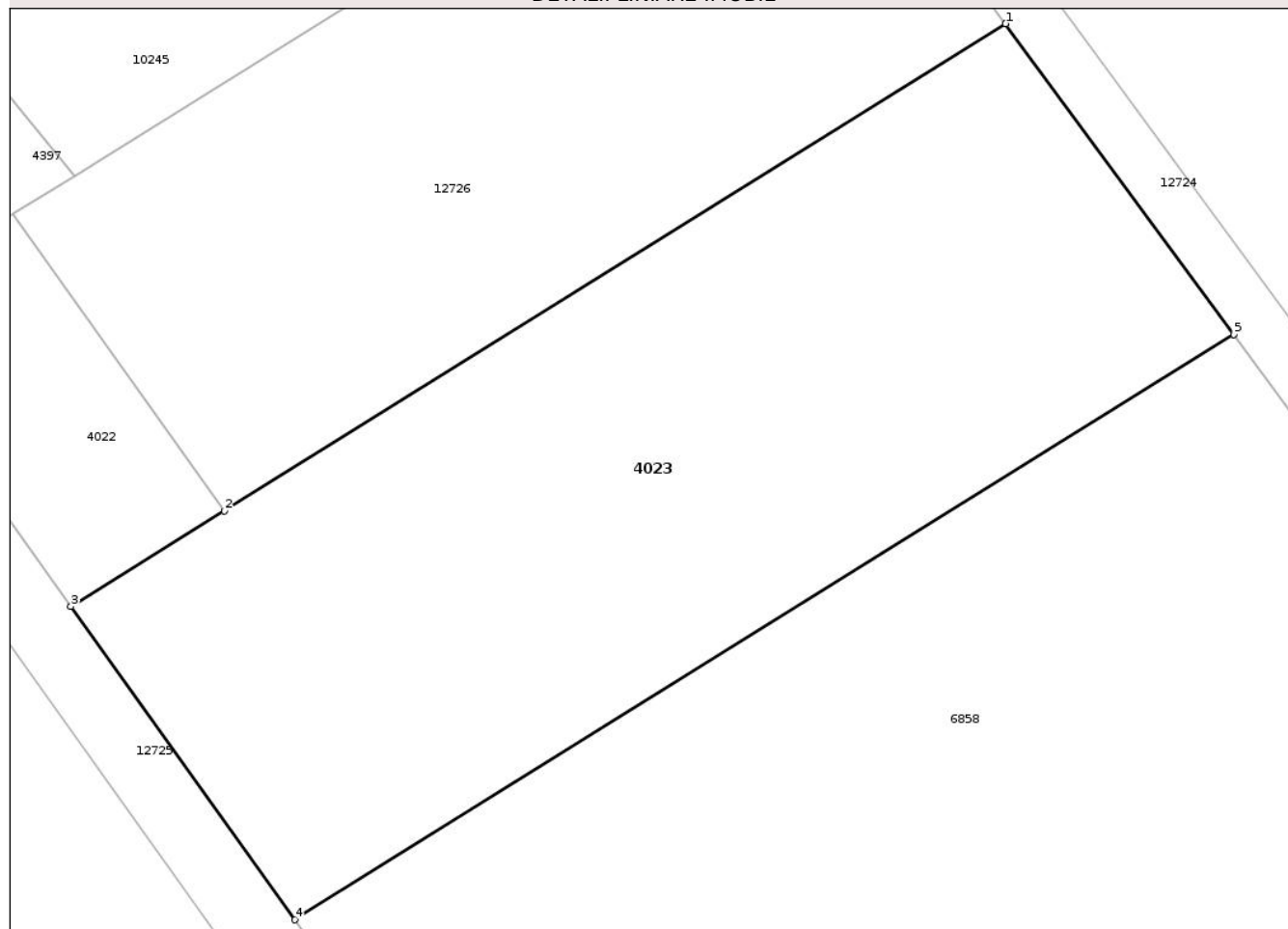
Anexa Nr. 1 La Partea I

Teren

Nr cadastral	Suprafața (mp)*	Observații / Referințe
	1.276	

* Suprafața este determinată în planul de proiecție Stereo 70.

DETALII LINIARE IMOBIL



Date referitoare la teren

Crt	Categorie folosință	Intra vilan	Suprafața (mp)	Tarla	Parcelă	Nr. topo	Observații / Referințe
1	faneata	NU	1.276	25	830/2	-	

Lungime Segmente

1) Valorile lungimilor segmentelor sunt obținute din proiecție în plan.

Punct început	X / Y	Punct sfârșit	X / Y	Lungime segment (** (m)
1	470.325,36 559.025,066	2	470.282,483 558.998,359	50.514
2	470.282,483 558.998,359	3	470.274,069 558.993,119	9.912
3	470.274,069 558.993,119	4	470.286,355 558.975,947	21.115
4	470.286,355 558.975,947	5	470.337,865 559.008,03	60.684
5	470.337,865 559.008,03	1	470.325,36 559.025,066	21.133

** Lungimile segmentelor sunt determinate în planul de proiecție Stereo 70 și sunt rotunjite la 1 milimetru.

*** Distanța dintre puncte este formată din segmente cumulate ce sunt mai mici decât valoarea 1 milimetru.

Neutilizabil în Circuitul
Civil



DATE DESPRE IMOBILUL NR. 4075

Oficiul de Cadastru și Publicitate Imobiliară MUREȘ
Biroul de Cadastru și Publicitate Imobiliară Târgu Mureș

A. Partea I. Descrierea imobilului

TEREN Extravilan

Adresa: Jud. Mureș

Nr. Crt	Nr cadastral Nr. topografic	Suprafața* (mp)	Observații / Referințe
A1	52322	1.000	Sector cadastral:15 Teren neimprejmuit;

B. Partea II. Proprietari și acte

Inscrieri privitoare la dreptul de proprietate și alte drepturi reale	Referințe
/	
Act Administrativ nr. 72530, din 15/12/2005 emis de CJSDPAT MURES;	
B1	A1
Intabulare, drept de PROPRIETATE, dobandit prin Reconstituire, cota actuala 1/1, cota initiala 1/1	
1) TOKES I. DOMINIC	

C. Partea III. SARCINI .

Inscrieri privind dezmembramintele dreptului de proprietate, drepturi reale de garanție și sarcini	Referințe
NU SUNT	

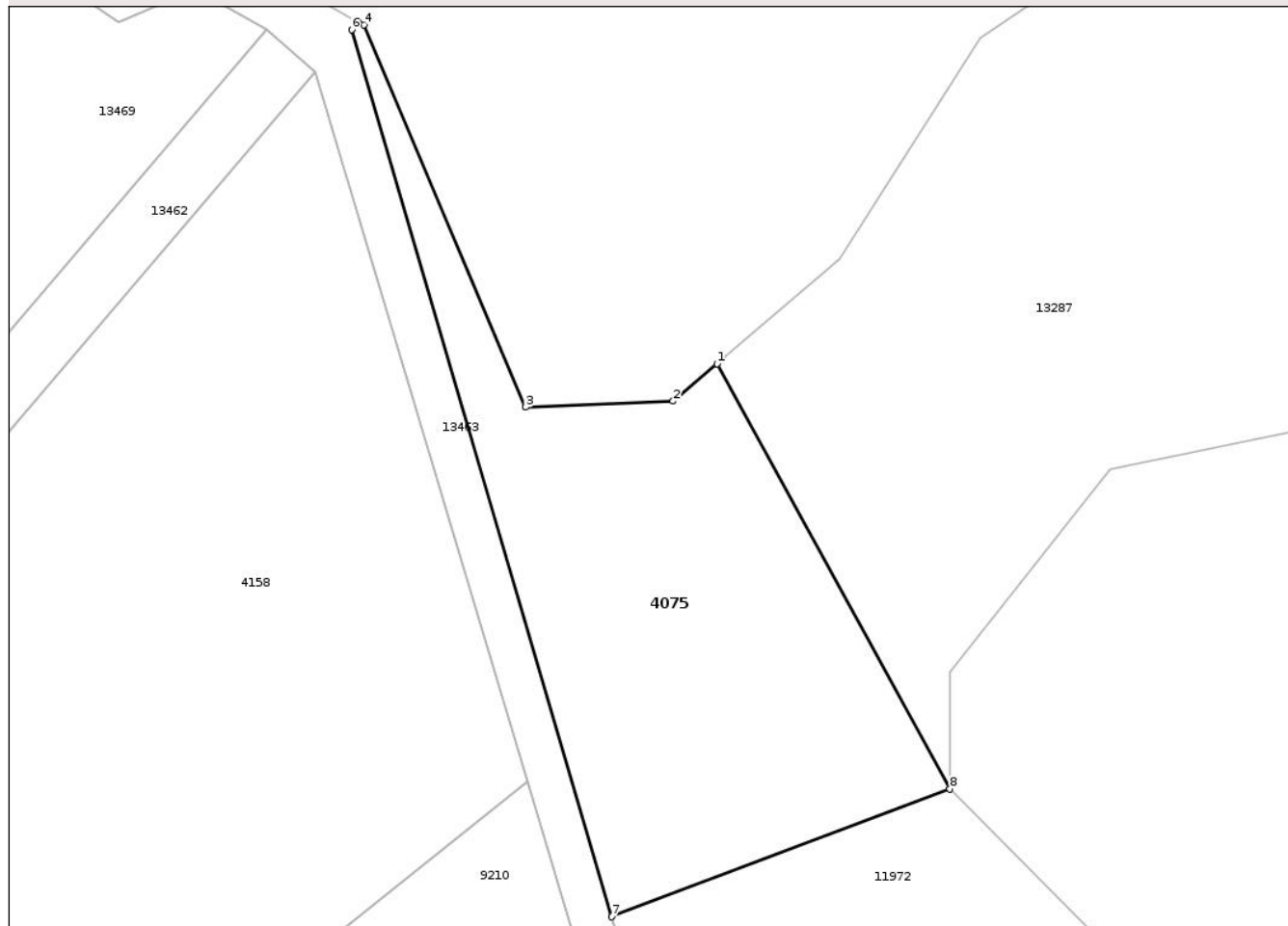
Anexa Nr. 1 La Partea I

Teren

Nr cadastral	Suprafața (mp)*	Observații / Referințe
52322	1.000	

* Suprafața este determinată în planul de proiecție Stereo 70.

DETALII LINIARE IMOBIL



Date referitoare la teren

Crt	Categorie folosință	Intra vilan	Suprafața (mp)	Tarla	Parcelă	Nr. topo	Observații / Referințe
1	arabil	NU	530	30	1064/33	-	
2	padure	NU	470	30	1064/33	-	

Lungime Segmente

1) Valorile lungimilor segmentelor sunt obținute din proiecție în plan.

Punct început	X / Y	Punct sfârșit	X / Y	Lungime segment (** (m)
1	475.640,187 559.017,321	2	475.636,781 559.014,418	4.475
2	475.636,781 559.014,418	3	475.625,309 559.013,94	11.482
3	475.625,309 559.013,94	4	475.612,762 559.043,637	32.239
4	475.612,762 559.043,637	5	475.612,303 559.043,892	0.525

Punct început	X / Y	Punct sfârșit	X / Y	Lungime segment (** (m)
5	475.612,303 559.043,892	6	475.611,798 559.043,292	0.784
6	475.611,798 559.043,292	7	475.631,994 558.974,358	71.832
7	475.631,994 558.974,358	8	475.658,29 558.984,296	28.111
8	475.658,29 558.984,296	1	475.640,187 559.017,321	37.661

** Lungimile segmentelor sunt determinate în planul de proiecție Stereo 70 și sunt rotunjite la 1 milimetru.

*** Distanța dintre puncte este formată din segmente cumulate ce sunt mai mici decât valoarea 1 milimetru.

Neutilizabil în Circuitul Civil



DATE DESPRE IMOBILUL NR. 4077

Oficiul de Cadastru și Publicitate Imobiliară MUREȘ
Biroul de Cadastru și Publicitate Imobiliară Târgu Mureș

A. Partea I. Descrierea imobilului

TEREN Extravilan

Adresa: Jud. Mureș

Nr. Crt	Nr cadastral Nr. topografic	Suprafața* (mp)	Observații / Referințe
A1		1.400	Sector cadastral:19 Teren neimprejmuit;

B. Partea II. Proprietari și acte

Inscrieri privitoare la dreptul de proprietate și alte drepturi reale	Referințe
/	
Act Administrativ nr. 72530, din 15/12/2005 emis de CJSDPAT MURES;	
B1	A1
Intabulare, drept de PROPRIETATE, dobandit prin Reconstituire, cota actuala 1/1, cota initiala 1/1	
1) TOKES I. DOMINIC	

C. Partea III. SARCINI .

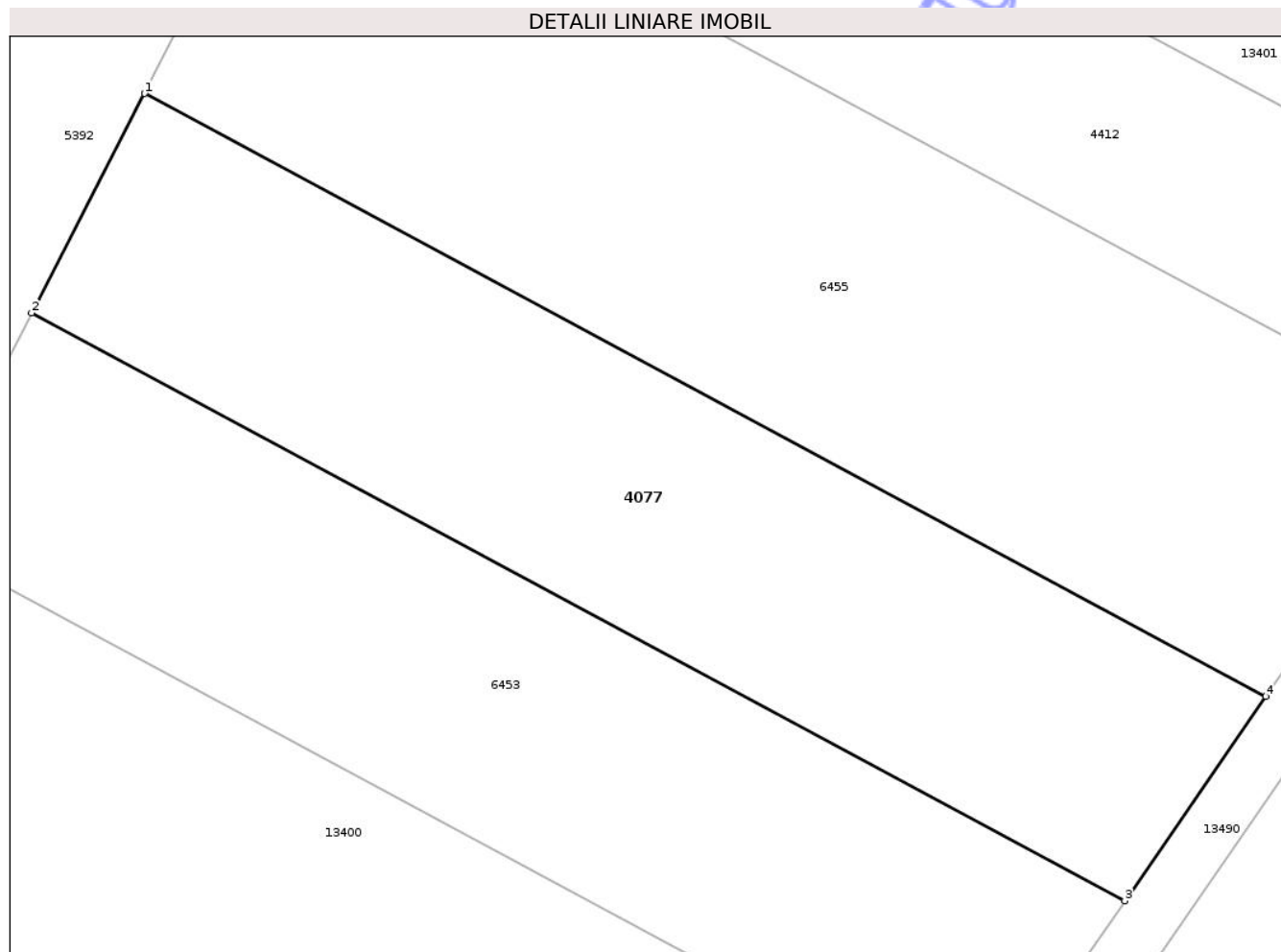
Inscrieri privind dezmembramintele dreptului de proprietate, drepturi reale de garanție și sarcini	Referințe
NU SUNT	

Anexa Nr. 1 La Partea I

Teren

Nr cadastral	Suprafața (mp)*	Observații / Referințe
	1.400	

* Suprafața este determinată în planul de proiecție Stereo 70.



Date referitoare la teren

Crt	Categorie folosință	Intra vilan	Suprafața (mp)	Tarla	Parcelă	Nr. topo	Observații / Referințe
1	faneata	NU	1.400	35	1132/6/1	-	

Lungime Segmente

1) Valorile lungimilor segmentelor sunt obținute din proiecție în plan.

Punct început	X / Y	Punct sfârșit	X / Y	Lungime segment (** (m)
1	474.675,93 557.985,507	2	474.668,351 557.970,765	16.576
2	474.668,351 557.970,765	3	474.741,82 557.931,304	83.396
3	474.741,82 557.931,304	4	474.751,299 557.945,025	16.677
4	474.751,299 557.945,025	1	474.675,93 557.985,507	85.553

** Lungimile segmentelor sunt determinate în planul de proiecție Stereo 70 și sunt rotunjite la 1 milimetru.

*** Distanţa dintre puncte este formată din segmente cumulate ce sunt mai mici decât valoarea 1 milimetru.

Neutilizabil în Circuitul
Civil

**DATE DESPRE IMOBILUL NR. 4091**

Oficiul de Cadastru și Publicitate Imobiliară MUREȘ
 Biroul de Cadastru și Publicitate Imobiliară Târgu Mureș

A. Partea I. Descrierea imobilului

TEREN Extravilan

Adresa: Jud. Mureș

Nr. Crt	Nr cadastral Nr. topografic	Suprafața* (mp)	Observații / Referințe
A1		8.970	Sector cadastral:19 Teren neimprejmuit;

B. Partea II. Proprietari și acte

Inscrieri privitoare la dreptul de proprietate și alte drepturi reale	Referințe
/	
Act Administrativ nr. 72581, din 28/04/2006 emis de CJSDPAT MURES;	
B1	A1
Intabulare, drept de PROPRIETATE, dobandit prin Reconstituire, cota actuala 1/1, cota initiala 1/1	
1) NEHEZ I IOAN	
2) NEHEZ I MIHAI	
3) GYORGY I JUSZTINA	

C. Partea III. SARCINI .

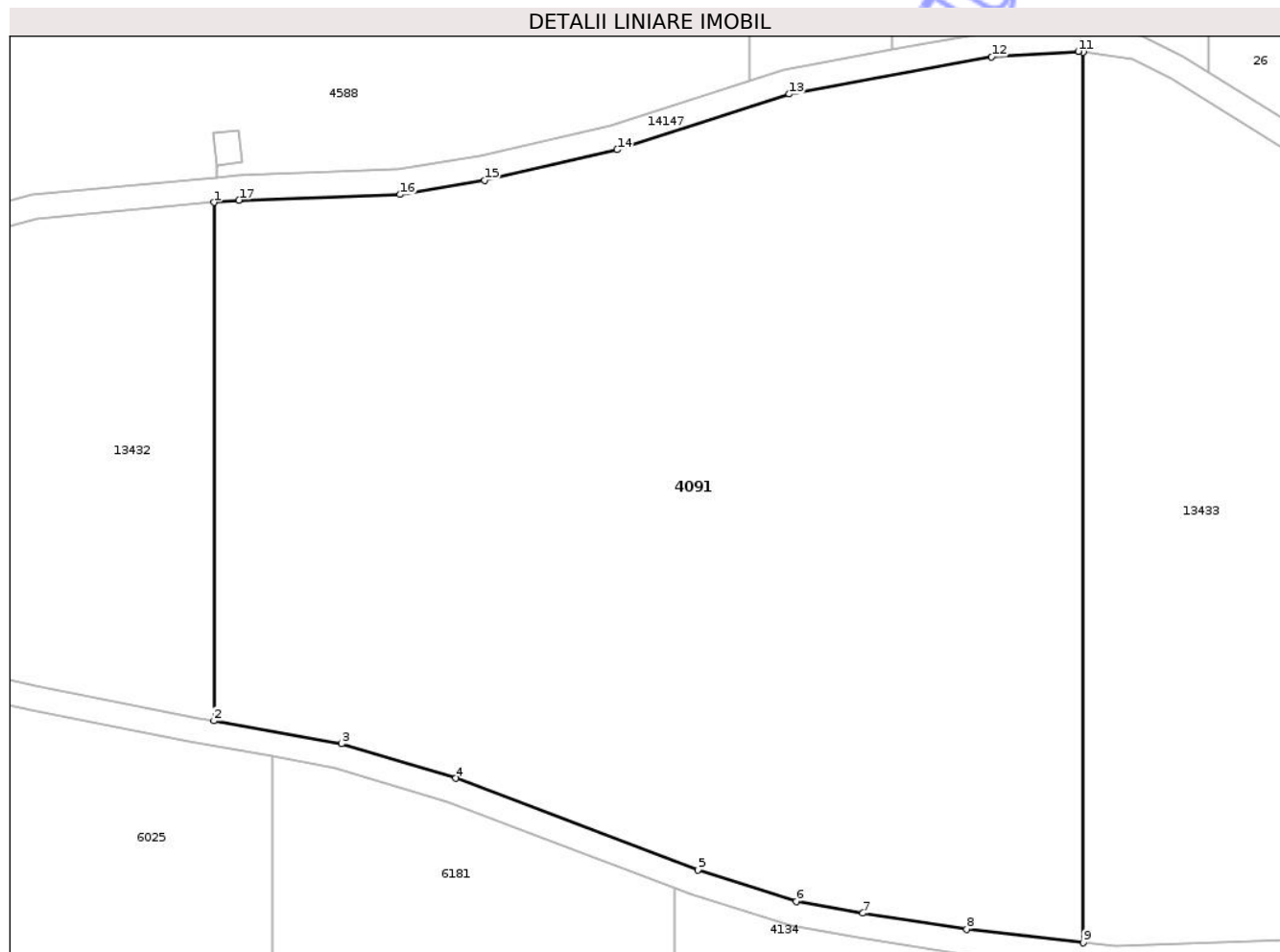
Inscrieri privind dezmembramintele dreptului de proprietate, drepturi reale de garanție și sarcini	Referințe
NU SUNT	

Anexa Nr. 1 La Partea I

Teren

Nr cadastral	Suprafața (mp)*	Observații / Referințe
	8.970	

* Suprafața este determinată în planul de proiecție Stereo 70.



Date referitoare la teren

Crt	Categorie folosință	Intra vilan	Suprafața (mp)	Tarla	Parcelă	Nr. topo	Observații / Referințe
1	arabil	NU	8.970	39	1144/4/10/1	-	

Lungime Segmente

1) Valorile lungimilor segmentelor sunt obținute din proiecție în plan.

Punct început	X / Y	Punct sfârșit	X / Y	Lungime segment (** (m)
1	473.502,681 557.879,947	2	473.502,681 557.817,465	62.482
2	473.502,681 557.817,465	3	473.518,079 557.814,696	15.645
3	473.518,079 557.814,696	4	473.531,868 557.810,53	14.405
4	473.531,868 557.810,53	5	473.561,1 557.799,462	31.257
5	473.561,1 557.799,462	6	473.572,931 557.795,705	12.413

Punct început	X / Y	Punct sfârșit	X / Y	Lungime segment (** (m)
6	473.572,931 557.795,705	7	473.580,992 557.794,255	8.19
7	473.580,992 557.794,255	8	473.593,527 557.792,332	12.682
8	473.593,527 557.792,332	9	473.607,603 557.790,704	14.17
9	473.607,603 557.790,704	10	473.607,603 557.898,066	107.362
10	473.607,603 557.898,066	11	473.606,997 557.898,155	0.613
11	473.606,997 557.898,155	12	473.596,532 557.897,501	10.485
12	473.596,532 557.897,501	13	473.572,118 557.893,019	24.822
13	473.572,118 557.893,019	14	473.551,334 557.886,304	21.842
14	473.551,334 557.886,304	15	473.535,329 557.882,6	16.428
15	473.535,329 557.882,6	16	473.525,146 557.880,903	10.323
16	473.525,146 557.880,903	17	473.505,682 557.880,232	19.476
17	473.505,682 557.880,232	1	473.502,681 557.879,947	3.015

** Lungimile segmentelor sunt determinate în planul de proiecție Stereo 70 și sunt rotunjite la 1 milimetru.

*** Distanța dintre puncte este formată din segmente cumulate ce sunt mai mici decât valoarea 1 milimetru.

**DATE DESPRE IMOBILUL NR. 4096**

Oficiul de Cadastru și Publicitate Imobiliară MUREȘ
Biroul de Cadastru și Publicitate Imobiliară Târgu Mureș

A. Partea I. Descrierea imobilului

TEREN Extravilan

Adresa: Jud. Mureș

Nr. Crt	Nr cadastral Nr. topografic	Suprafața* (mp)	Observații / Referințe
A1		2.400	Sector cadastral:3 Teren neimprejmuit;

B. Partea II. Proprietari și acte

Inscrieri privitoare la dreptul de proprietate și alte drepturi reale	Referințe
/	
Act Administrativ nr. 169272, din 19/12/2007 emis de CJSDPAT MUREȘ;	
B1	A1
Intabulare, drept de PROPRIETATE, dobandit prin Reconstituire, cota actuala 1/1, cota initiala 1/1	
1) DOBOS A VIORICA	
2) DOBOS M IULIU	
3) GERED M ANA	

C. Partea III. SARCINI .

Inscrieri privind dezmembramintele dreptului de proprietate, drepturi reale de garanție și sarcini	Referințe
NU SUNT	

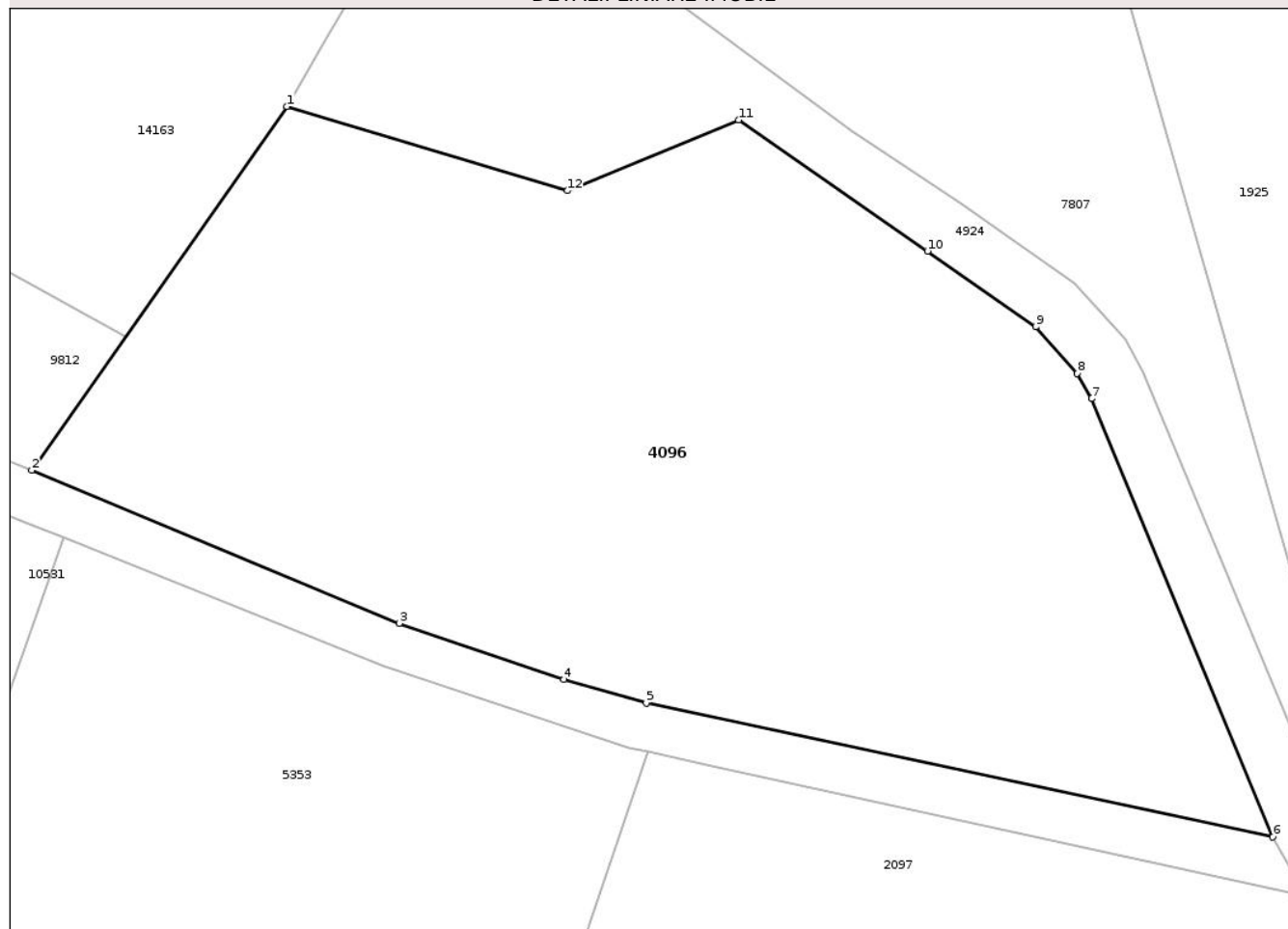
Anexa Nr. 1 La Partea I

Teren

Nr cadastral	Suprafața (mp)*	Observații / Referințe
	2.400	

* Suprafața este determinată în planul de proiecție Stereo 70.

DETALII LINIARE IMOBIL



Date referitoare la teren

Crt	Categorie folosință	Intra vilan	Suprafața (mp)	Tarla	Parcelă	Nr. topo	Observații / Referințe
1	faneata	NU	350	27	939/1	-	
2	arabil	NU	2.050	-	-	-	

Lungime Segmente

1) Valorile lungimilor segmentelor sunt obținute din proiecție în plan.

Punct început	X / Y	Punct sfârșit	X / Y	Lungime segment (** (m))
1	472.198,05 558.432,6	2	472.180,493 558.407,599	30.55
2	472.180,493 558.407,599	3	472.205,775 558.397,075	27.385
3	472.205,775 558.397,075	4	472.217,095 558.393,212	11.961
4	472.217,095 558.393,212	5	472.222,773 558.391,59	5.905

Punct început	X / Y	Punct sfârșit	X / Y	Lungime segment (** (m)
5	472.222,773 558.391,59	6	472.265,876 558.382,391	44.074
6	472.265,876 558.382,391	7	472.253,41 558.412,52	32.606
7	472.253,41 558.412,52	8	472.252,43 558.414,25	1.988
8	472.252,43 558.414,25	9	472.249,57 558.417,46	4.299
9	472.249,57 558.417,46	10	472.242,12 558.422,66	9.085
10	472.242,12 558.422,66	11	472.229,127 558.431,686	15.82
11	472.229,127 558.431,686	12	472.217,355 558.426,816	12.74
12	472.217,355 558.426,816	1	472.198,05 558.432,6	20.153

** Lungimile segmentelor sunt determinate în planul de proiecție Stereo 70 și sunt rotunjite la 1 milimetru.

*** Distanța dintre puncte este formată din segmente cumulate ce sunt mai mici decât valoarea 1 milimetru.

**DATE DESPRE IMOBILUL NR. 4104**

Oficiul de Cadastru și Publicitate Imobiliară MUREȘ
Biroul de Cadastru și Publicitate Imobiliară Târgu Mureș

A. Partea I. Descrierea imobilului

TEREN Extravilan

Adresa: Jud. Mureș

Nr. Crt	Nr cadastral Nr. topografic	Suprafața* (mp)	Observații / Referințe
A1		1.500	Sector cadastral:18 Teren neimprejmuit;

B. Partea II. Proprietari și acte

Inscrieri privitoare la dreptul de proprietate și alte drepturi reale	Referințe
/	
Act Administrativ nr. 72498, din 12/07/2005 emis de CJSDPAT MURES;	
B1	A1
Intabulare, drept de PROPRIETATE, dobandit prin Reconstituire, cota actuala 1/1, cota initiala 1/1	
1) TOKES I. SARA	

C. Partea III. SARCINI .

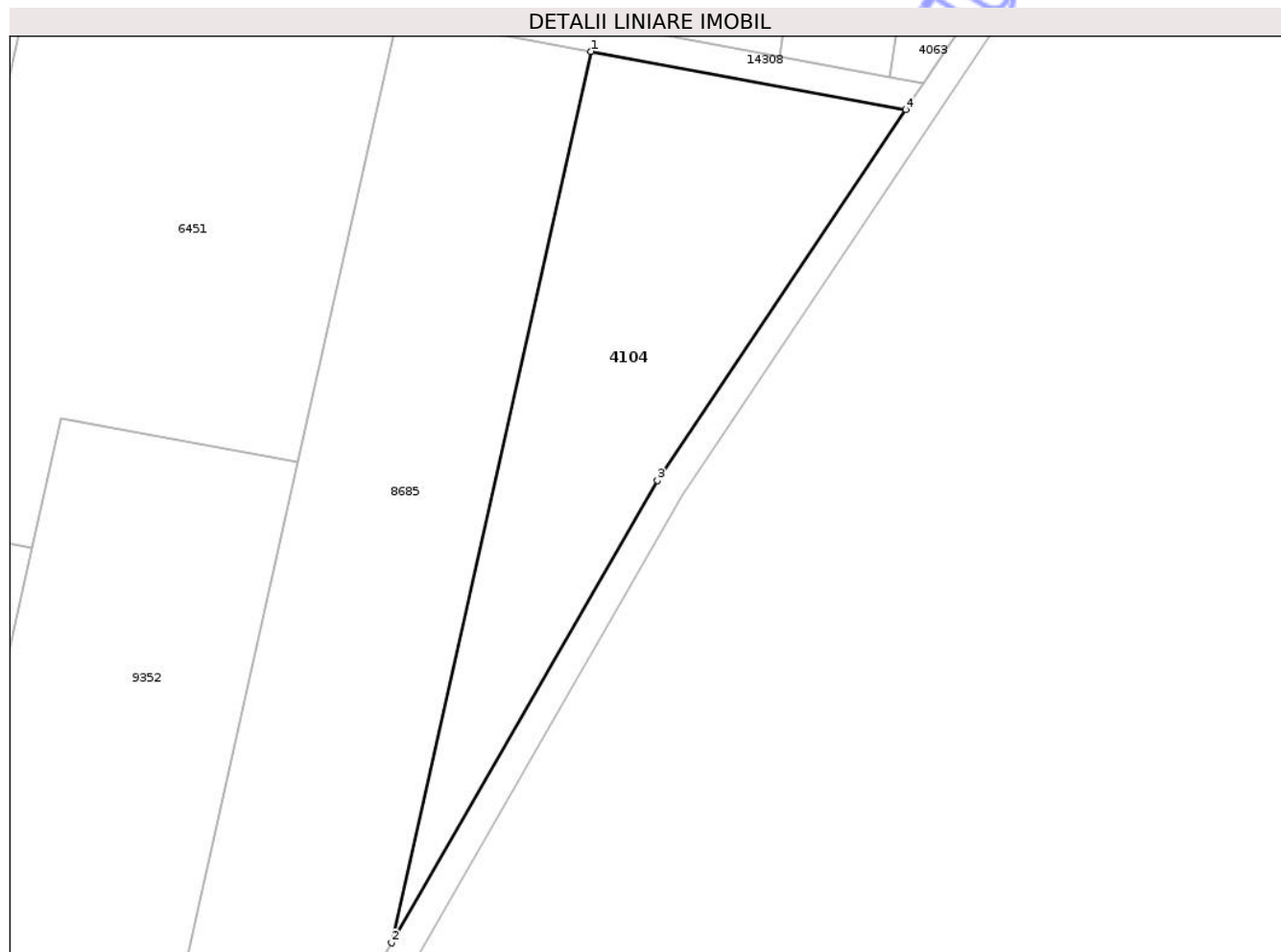
Inscrieri privind dezmembramintele dreptului de proprietate, drepturi reale de garanție și sarcini	Referințe
NU SUNT	

Anexa Nr. 1 La Partea I

Teren

Nr cadastral	Suprafața (mp)*	Observații / Referințe
	1.500	

* Suprafața este determinată în planul de proiecție Stereo 70.



Date referitoare la teren

Crt	Categorie folosință	Intra vilan	Suprafața (mp)	Tarla	Parcelă	Nr. topo	Observații / Referințe
1	pasune	NU	1.500	32	1077/30	-	

Lungime Segmente

1) Valorile lungimilor segmentelor sunt obținute din proiecție în plan.

Punct început	X / Y	Punct sfârșit	X / Y	Lungime segment (** (m)
1	474.866,319 558.472,611	2	474.845,546 558.379,773	95.134
2	474.845,546 558.379,773	3	474.873,27 558.427,914	55.553
3	474.873,27 558.427,914	4	474.899,169 558.466,561	46.523
4	474.899,169 558.466,561	1	474.866,319 558.472,611	33.402

** Lungimile segmentelor sunt determinate în planul de proiecție Stereo 70 și sunt rotunjite la 1 milimetru.

*** Distanţa dintre puncte este formată din segmente cumulate ce sunt mai mici decât valoarea 1 milimetru.

Neutilizabil în Circuitul
Civil

**DATE DESPRE IMOBILUL NR. 4109**

Oficiul de Cadastru și Publicitate Imobiliară MUREȘ
Biroul de Cadastru și Publicitate Imobiliară Târgu Mureș

A. Partea I. Descrierea imobilului

TEREN Extravilan

Adresa: Jud. Mureș

Nr. Crt	Nr cadastral Nr. topografic	Suprafața* (mp)	Observații / Referințe
A1		1.230	Sector cadastral:19 Teren neimprejmit;

B. Partea II. Proprietari și acte

Inscrieri privitoare la dreptul de proprietate și alte drepturi reale	Referințe
/	
Act Administrativ nr. 72498, din 12/07/2005 emis de CJSDPAT MURES;	
B1	A1
Intabulare, drept de PROPRIETATE, dobandit prin Reconstituire, cota actuala 1/1, cota initiala 1/1	
1) TOKES I. SARA	

C. Partea III. SARCINI .

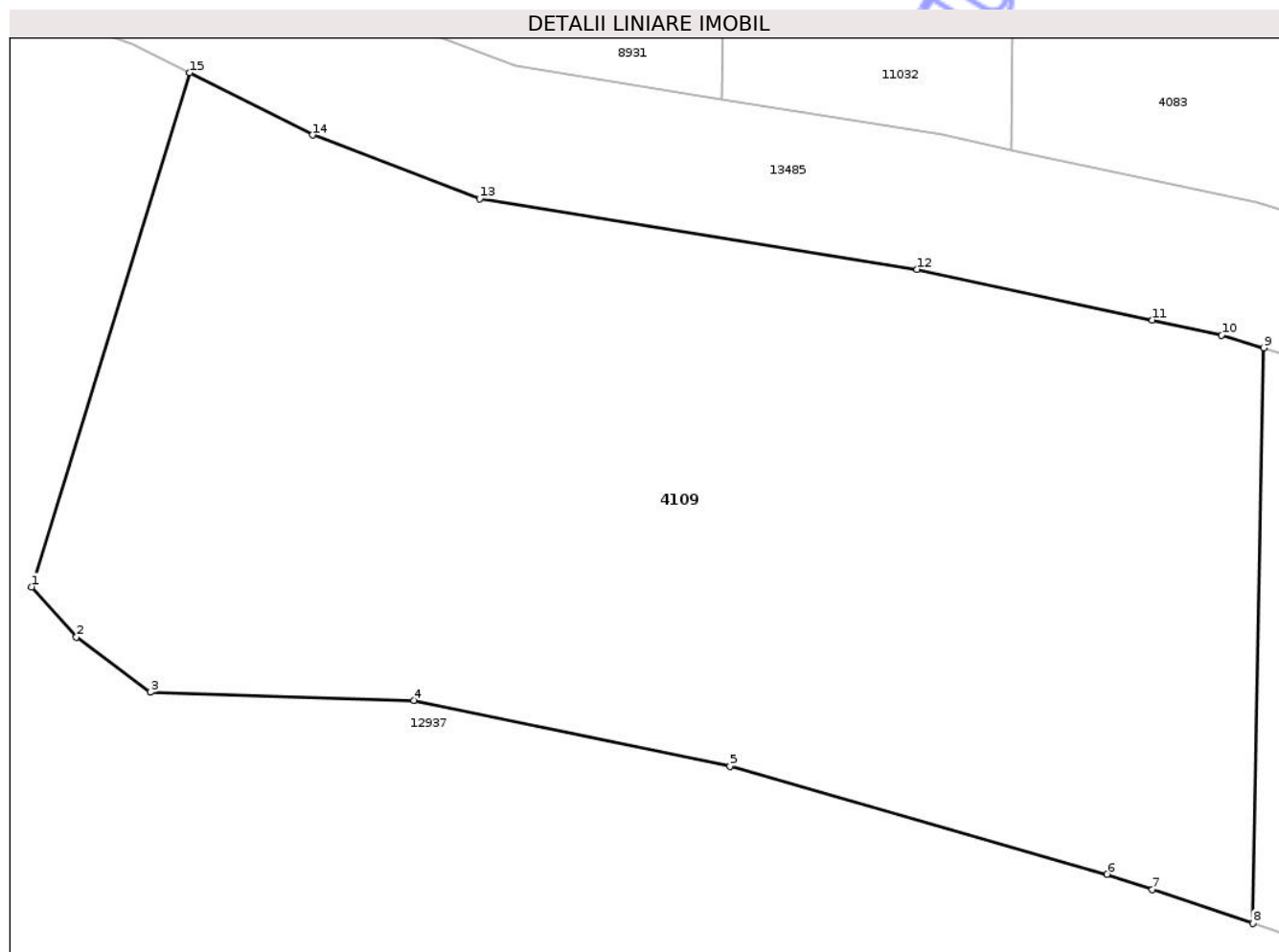
Inscrieri privind dezmembramintele dreptului de proprietate, drepturi reale de garanție și sarcini	Referințe
NU SUNT	

Anexa Nr. 1 La Partea I

Teren

Nr cadastral	Suprafața (mp)*	Observații / Referințe
	1.230	

* Suprafața este determinată în planul de proiecție Stereo 70.



Date referitoare la teren

Crt	Categorie folosință	Intra vilan	Suprafața (mp)	Tarla	Parcelă	Nr. topo	Observații / Referințe
1	faneata	NU	1.230	35	1131/A	-	

Lungime Segmente

1) Valorile lungimilor segmentelor sunt obținute din proiecție în plan.

Punct început	X / Y	Punct sfârșit	X / Y	Lungime segment (** (m)
1	474.520,232 558.269,544	2	474.522,201 558.267,345	2.952
2	474.522,201 558.267,345	3	474.525,444 558.264,914	4.053
3	474.525,444 558.264,914	4	474.537,026 558.264,567	11.587
4	474.537,026 558.264,567	5	474.550,924 558.261,673	14.196
5	474.550,924 558.261,673	6	474.567,486 558.256,927	17.229

Punct început	X / Y	Punct sfârșit	X / Y	Lungime segment (** (m)
6	474.567,486 558.256,927	7	474.569,485 558.256,255	2.109
7	474.569,485 558.256,255	8	474.573,886 558.254,777	4.643
8	474.573,886 558.254,777	9	474.574,375 558.280,041	25.269
9	474.574,375 558.280,041	10	474.572,522 558.280,604	1.937
10	474.572,522 558.280,604	11	474.569,485 558.281,26	3.107
11	474.569,485 558.281,26	12	474.559,142 558.283,495	10.582
12	474.559,142 558.283,495	13	474.539,921 558.286,592	19.469
13	474.539,921 558.286,592	14	474.532,575 558.289,386	7.859
14	474.532,575 558.289,386	15	474.527,187 558.292,12	6.042
15	474.527,187 558.292,12	1	474.520,232 558.269,544	23.623

** Lungimile segmentelor sunt determinate în planul de proiecție Stereo 70 și sunt rotunjite la 1 milimetru.

*** Distanța dintre puncte este formată din segmente cumulate ce sunt mai mici decât valoarea 1 milimetru.

**DATE DESPRE IMOBILUL NR. 4124**

Oficiul de Cadastru și Publicitate Imobiliară MUREȘ
Biroul de Cadastru și Publicitate Imobiliară Târgu Mureș

A. Partea I. Descrierea imobilului

TEREN Extravilan

Adresa: Jud. Mureș

Nr. Crt	Nr cadastral Nr. topografic	Suprafața* (mp)	Observații / Referințe
A1		2.500	Sector cadastral:14 Teren neimprejmit;

B. Partea II. Proprietari și acte

Inscrieri privitoare la dreptul de proprietate și alte drepturi reale	Referințe
/	
Act Administrativ nr. 72443, din 06/12/2004 emis de CJSDPAT MURES;	
B1	A1
Intabulare, drept de PROPRIETATE, dobandit prin Reconstituire, cota actuala 1/1, cota initiala 1/1	
1) KISS A. ANTON	

C. Partea III. SARCINI .

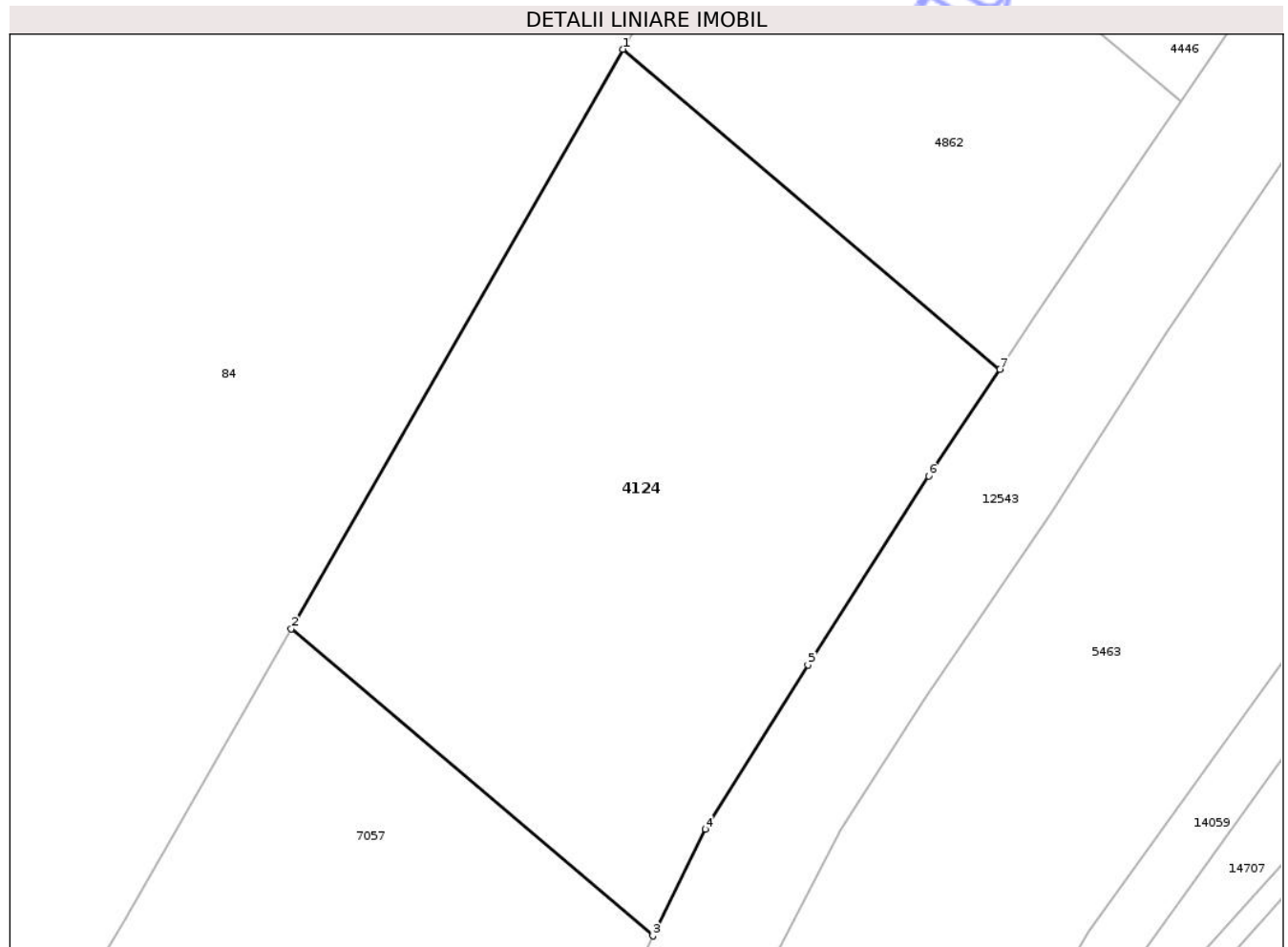
Inscrieri privind dezmembramintele dreptului de proprietate, drepturi reale de garanție și sarcini	Referințe
NU SUNT	

Anexa Nr. 1 La Partea I

Teren

Nr cadastral	Suprafața (mp)*	Observații / Referințe
	2.500	

* Suprafața este determinată în planul de proiecție Stereo 70.



Date referitoare la teren

Crt	Categorie folosință	Intra vilan	Suprafața (mp)	Tarla	Parcelă	Nr. topo	Observații / Referințe
1	arabil	NU	2.500	29	1016/1/2	-	

Lungime Segmente

1) Valorile lungimilor segmentelor sunt obținute din proiecție în plan.

Punct început	X / Y	Punct sfârșit	X / Y	Lungime segment (** (m)
1	472.896,056 559.016,684	2	472.866,437 558.964,962	59.602
2	472.866,437 558.964,962	3	472.898,756 558.937,541	42.384
3	472.898,756 558.937,541	4	472.903,45 558.947,06	10.613
4	472.903,45 558.947,06	5	472.912,6 558.961,73	17.29
5	472.912,6 558.961,73	6	472.923,38 558.978,59	20.012

Punct început	X / Y	Punct sfârșit	X / Y	Lungime segment (** (m)
6	472.923,38 558.978,59	7	472.929,737 558.988,106	11.444
7	472.929,737 558.988,106	1	472.896,056 559.016,684	44.171

** Lungimile segmentelor sunt determinate în planul de proiecție Stereo 70 și sunt rotunjite la 1 milimetru.

*** Distanța dintre puncte este formată din segmente cumulate ce sunt mai mici decât valoarea 1 milimetru.

Neutilizabil în Circuitul Civil

**DATE DESPRE IMOBILUL NR. 4148**

Oficiul de Cadastru și Publicitate Imobiliară MUREȘ
Biroul de Cadastru și Publicitate Imobiliară Târgu Mureș

A. Partea I. Descrierea imobilului

TEREN Extravilan

Adresa: Jud. Mureș

Nr. Crt	Nr cadastral Nr. topografic	Suprafața* (mp)	Observații / Referințe
A1		2.600	Sector cadastral:15 Teren neimprejmuit;

B. Partea II. Proprietari și acte

Inscrieri privitoare la dreptul de proprietate și alte drepturi reale	Referințe
/	
Act Administrativ nr. 186434, din 22/08/2016 emis de CJSDPAT MUREȘ;	
B1	A1
Intabulare, drept de PROPRIETATE, dobandit prin Reconstituire, cota actuala 1/1, cota initiala 1/1	
1) PAROHIA ROMANO-CATOLICA TROITA FILIALA BOZENI, CIF:10218712	

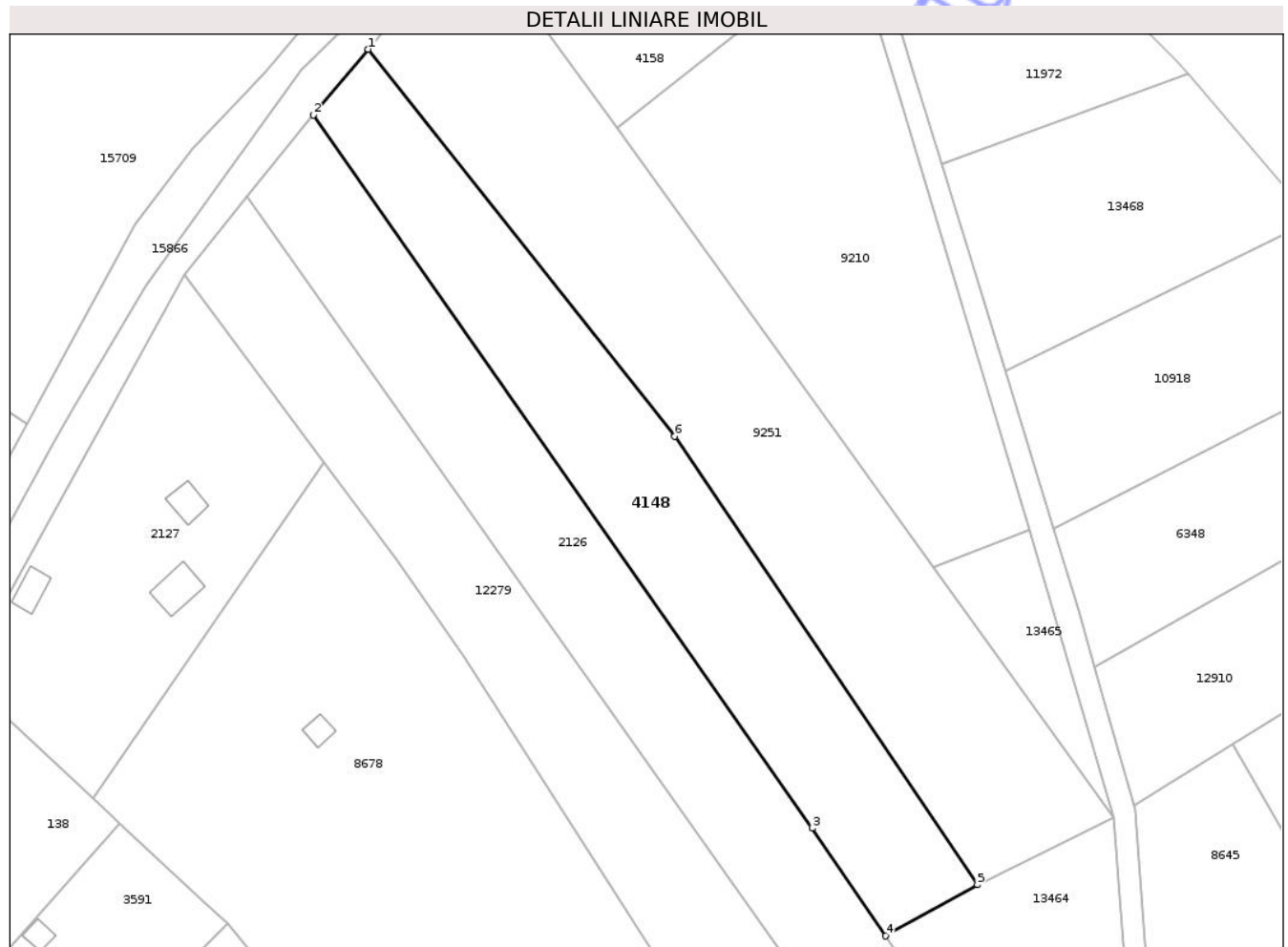
C. Partea III. SARCINI .

Inscrieri privind dezmembramintele dreptului de proprietate, drepturi reale de garanție și sarcini	Referințe
NU SUNT	

Teren

Nr cadastral	Suprafața (mp)*	Observații / Referințe
	2.600	

* Suprafața este determinată în planul de proiecție Stereo 70.



Date referitoare la teren

Crt	Categorie folosință	Intra vilan	Suprafața (mp)	Tarla	Parcelă	Nr. topo	Observații / Referințe
1	arabil	NU	2.600	30	1064/35	-	

Lungime Segmente

1) Valorile lungimilor segmentelor sunt obținute din proiecție în plan.

Punct început	X / Y	Punct sfârșit	X / Y	Lungime segment (** (m)
1	475.549,122 558.967,815	2	475.540,49 558.957,452	13.487
2	475.540,49 558.957,452	3	475.619,062 558.845,193	137.024
3	475.619,062 558.845,193	4	475.630,614 558.828,232	20.521
4	475.630,614 558.828,232	5	475.645,127 558.836,301	16.605
5	475.645,127 558.836,301	6	475.597,43 558.906,89	85.193

Punct început	X / Y	Punct sfârșit	X / Y	Lungime segment (** (m)
6	475.597,43 558.906,89	1	475.549,122 558.967,815	77.753

** Lungimile segmentelor sunt determinate în planul de proiecție Stereo 70 și sunt rotunjite la 1 milimetru.

*** Distanța dintre puncte este formată din segmente cumulate ce sunt mai mici decât valoarea 1 milimetru.

Neutilizabil în Circuitul Civil

**DATE DESPRE IMOBILUL NR. 4175**

Oficiul de Cadastru și Publicitate Imobiliară MUREȘ
Biroul de Cadastru și Publicitate Imobiliară Târgu Mureș

A. Partea I. Descrierea imobilului

TEREN Necunoscut

Adresa: Loc. Corunca, Jud. Mureș

Nr. Crt	Nr cadastral Nr. topografic	Suprafața* (mp)	Observații / Referințe
A1		3.100	Sector cadastral:2 Teren neimprejmuit;

B. Partea II. Proprietari și acte

Inscrieri privitoare la dreptul de proprietate și alte drepturi reale	Referințe
/	
Act Administrativ nr. 186412, din 12/10/2009 emis de CJSDPAT MUREȘ;	
B1	A1
Intabulare, drept de PROPRIETATE, dobandit prin Reconstituire, cota actuala 1/1, cota initiala 1/1	
1) PAROHIA ORTODOXA CORUNCA, CIF:9999999999999	

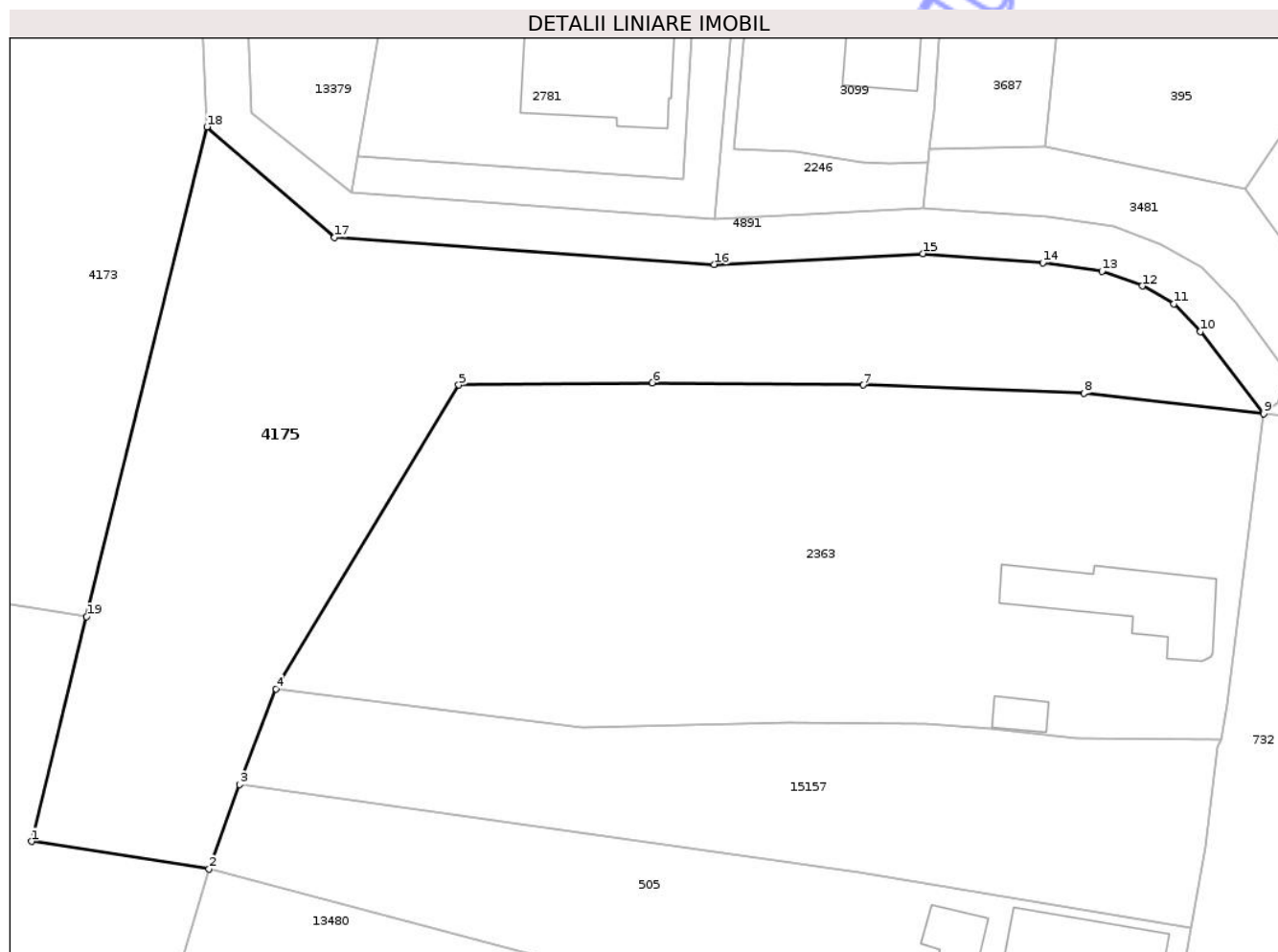
C. Partea III. SARCINI .

Inscrieri privind dezmembramintele dreptului de proprietate, drepturi reale de garanție și sarcini	Referințe
NU SUNT	

Teren

Nr cadastral	Suprafața (mp)*	Observații / Referințe
	3.100	

* Suprafața este determinată în planul de proiecție Stereo 70.



Date referitoare la teren

Crt	Categorie folosință	Intra vilan	Suprafața (mp)	Tarla	Parcelă	Nr. topo	Observații / Referințe
1	faneata	DA	1.307	25	851	-	
2	arabil	NU	1.793	25	851	-	

Lungime Segmente

1) Valorile lungimilor segmentelor sunt obținute din proiecție în plan.

Punct început	X / Y	Punct sfârșit	X / Y	Lungime segment (** (m))
1	470.449,795 558.412,712	2	470.469,216 558.409,681	19.656
2	470.469,216 558.409,681	3	470.472,536 558.418,922	9.819
3	470.472,536 558.418,922	4	470.476,554 558.429,396	11.218
4	470.476,554 558.429,396	5	470.496,547 558.462,613	38.77

Punct început	X / Y	Punct sfârșit	X / Y	Lungime segment (** (m)
5	470.496,547 558.462,613	6	470.517,717 558.462,86	21.171
6	470.517,717 558.462,86	7	470.540,8 558.462,613	23.084
7	470.540,8 558.462,613	8	470.564,963 558.461,717	24.18
8	470.564,963 558.461,717	9	470.584,641 558.459,482	19.805
9	470.584,641 558.459,482	10	470.577,713 558.468,473	11.351
10	470.577,713 558.468,473	11	470.574,822 558.471,489	4.178
11	470.574,822 558.471,489	12	470.571,343 558.473,455	3.996
12	470.571,343 558.473,455	13	470.566,952 558.475,049	4.671
13	470.566,952 558.475,049	14	470.560,458 558.476,002	6.564
14	470.560,458 558.476,002	15	470.547,323 558.477,0	13.173
15	470.547,323 558.477,0	16	470.524,501 558.475,817	22.853
16	470.524,501 558.475,817	17	470.482,962 558.478,752	41.643
17	470.482,962 558.478,752	18	470.468,97 558.490,85	18.497
18	470.468,97 558.490,85	19	470.455,827 558.437,292	55.147
19	470.455,827 558.437,292	1	470.449,795 558.412,712	25.309

** Lungimile segmentelor sunt determinate în planul de proiecție Stereo 70 și sunt rotunjite la 1 milimetru.

*** Distanța dintre puncte este formată din segmente cumulate ce sunt mai mici decât valoarea 1 milimetru.

**DATE DESPRE IMOBILUL NR. 4301**

Oficiul de Cadastru și Publicitate Imobiliară MUREȘ
Biroul de Cadastru și Publicitate Imobiliară Târgu Mureș

A. Partea I. Descrierea imobilului

TEREN Extravilan

Adresa: Jud. Mureș

Nr. Crt	Nr cadastral Nr. topografic	Suprafața* (mp)	Observații / Referințe
A1		500	Sector cadastral:17 Teren neimprejmuit;

B. Partea II. Proprietari și acte

Inscrieri privitoare la dreptul de proprietate și alte drepturi reale	Referințe
/	
Act Administrativ nr. 169279, din 05/03/2008 emis de CJSDPAT MUREȘ;	
B1	A1
Intabulare, drept de PROPRIETATE, dobandit prin Reconstituire, cota actuala 1/1, cota initiala 1/1	
1) NAGY I MARIA , Decedat DEFUNCT:Da	

C. Partea III. SARCINI .

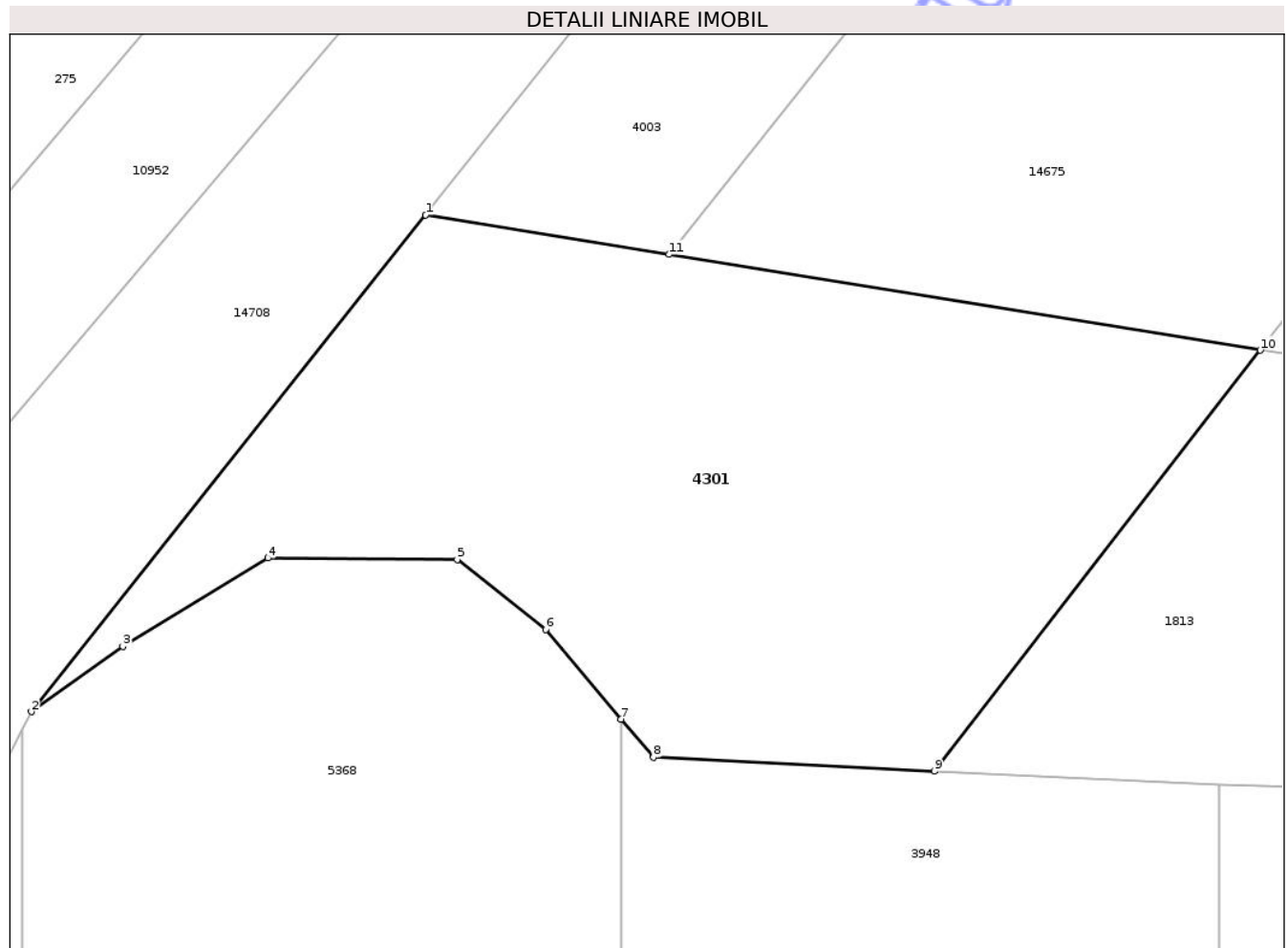
Inscrieri privind dezmembramintele dreptului de proprietate, drepturi reale de garanție și sarcini	Referințe
NU SUNT	

Anexa Nr. 1 La Partea I

Teren

Nr cadastral	Suprafața (mp)*	Observații / Referințe
	500	

* Suprafața este determinată în planul de proiecție Stereo 70.



Date referitoare la teren

Crt	Categorie folosință	Intra vilan	Suprafața (mp)	Tarla	Parcelă	Nr. topo	Observații / Referințe
1	faneata	NU	500	33	1080/16	-	

Lungime Segmente

1) Valorile lungimilor segmentelor sunt obținute din proiecție în plan.

Punct început	X / Y	Punct sfârșit	X / Y	Lungime segment (** (m)
1	474.414,427 558.870,916	2	474.399,758 558.852,458	23.577
2	474.399,758 558.852,458	3	474.403,16 558.854,879	4.176
3	474.403,16 558.854,879	4	474.408,554 558.858,165	6.316
4	474.408,554 558.858,165	5	474.415,601 558.858,107	7.047
5	474.415,601 558.858,107	6	474.418,889 558.855,507	4.192

Punct început	X / Y	Punct sfârșit	X / Y	Lungime segment (** (m)
6	474.418,889 558.855,507	7	474.421,695 558.852,183	4.35
7	474.421,695 558.852,183	8	474.422,896 558.850,76	1.862
8	474.422,896 558.850,76	9	474.433,358 558.850,249	10.474
9	474.433,358 558.850,249	10	474.445,492 558.865,892	19.797
10	474.445,492 558.865,892	11	474.423,487 558.869,451	22.291
11	474.423,487 558.869,451	1	474.414,427 558.870,916	9.178

** Lungimile segmentelor sunt determinate în planul de proiecție Stereo 70 și sunt rotunjite la 1 milimetru.

*** Distanța dintre puncte este formată din segmente cumulate ce sunt mai mici decât valoarea 1 milimetru.

Neutilizabil în Circuitul Civil

**DATE DESPRE IMOBILUL NR. 4189**

Oficiul de Cadastru și Publicitate Imobiliară MUREȘ
Biroul de Cadastru și Publicitate Imobiliară Târgu Mureș

A. Partea I. Descrierea imobilului

TEREN Extravilan

Adresa: Jud. Mureș

Nr. Crt	Nr cadastral Nr. topografic	Suprafața* (mp)	Observații / Referințe
A1		3.900	Sector cadastral:17 Teren neimprejmuit;

B. Partea II. Proprietari și acte

Inscrieri privitoare la dreptul de proprietate și alte drepturi reale	Referințe
/	
Act Administrativ nr. 169207, din 09/10/2006 emis de CJSDPAT MUREȘ;	
B1	A1
Intabulare, drept de PROPRIETATE, dobandit prin Reconstituire, cota actuala 1/1, cota initiala 1/1	
1) MAN I IOAN , Decedat DEFUNCT:Da	

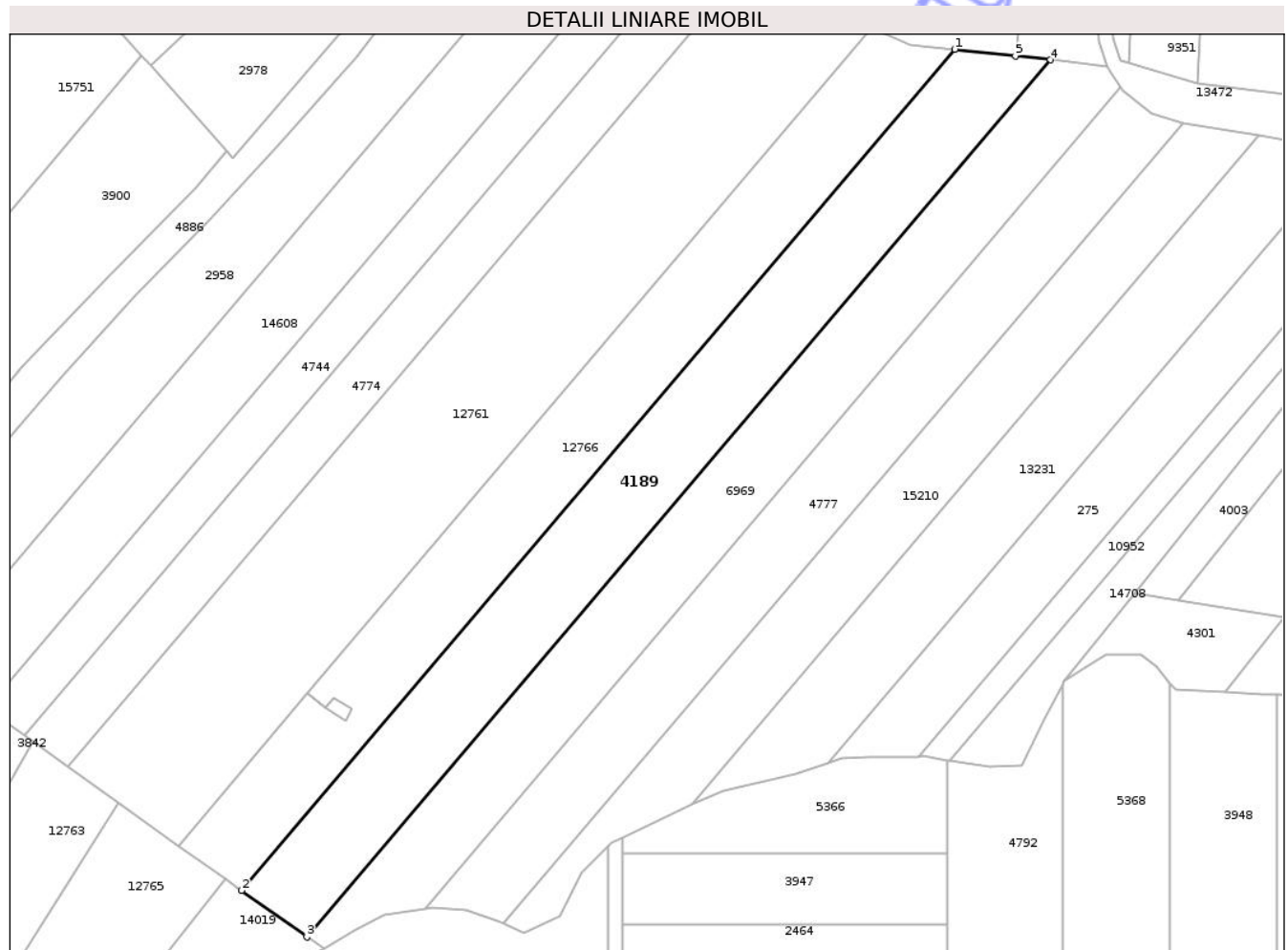
C. Partea III. SARCINI .

Inscrieri privind dezmembramintele dreptului de proprietate, drepturi reale de garanție și sarcini	Referințe
NU SUNT	

Teren

Nr cadastral	Suprafața (mp)*	Observații / Referințe
	3.900	

* Suprafața este determinată în planul de proiecție Stereo 70.



Date referitoare la teren

Crt	Categorie folosință	Intra vilan	Suprafața (mp)	Tarla	Parcelă	Nr. topo	Observații / Referințe
1	arabil	NU	3.900	33	1080/25	-	

Lungime Segmente

1) Valorile lungimilor segmentelor sunt obținute din proiecție în plan.

Punct început	X / Y	Punct sfârșit	X / Y	Lungime segment (** (m)
1	474.376,898 558.984,047	2	474.228,31 558.809,001	229.607
2	474.228,31 558.809,001	3	474.241,913 558.799,328	16.692
3	474.241,913 558.799,328	4	474.396,839 558.981,839	239.4
4	474.396,839 558.981,839	5	474.389,565 558.982,644	7.318
5	474.389,565 558.982,644	1	474.376,898 558.984,047	12.744

** Lungimile segmentelor sunt determinate în planul de proiecție Stereo 70 și sunt rotunjite la 1 milimetru.

*** Distanța dintre puncte este formată din segmente cumulate ce sunt mai mici decât valoarea 1 milimetru.

Neutilizabil în Circuitul
Civil

**DATE DESPRE IMOBILUL NR. 4204**

Oficiul de Cadastru și Publicitate Imobiliară MUREȘ
Biroul de Cadastru și Publicitate Imobiliară Târgu Mureș

A. Partea I. Descrierea imobilului

TEREN Extravilan

Adresa: Jud. Mureș

Nr. Crt	Nr cadastral Nr. topografic	Suprafața* (mp)	Observații / Referințe
A1		1.740	Sector cadastral:12 Teren neimprejmuit;

B. Partea II. Proprietari și acte

Inscrieri privitoare la dreptul de proprietate și alte drepturi reale	Referințe
/	
Act Administrativ nr. 186405, din 06/05/2009 emis de CJSDPAT MUREȘ;	
B1	A1
Intabulare, drept de PROPRIETATE, dobandit prin Reconstituire, cota actuala 1/1, cota initiala 1/1	
1) BALIZS I ROZALIA , Decedat DEFUNCT:Da	

C. Partea III. SARCINI .

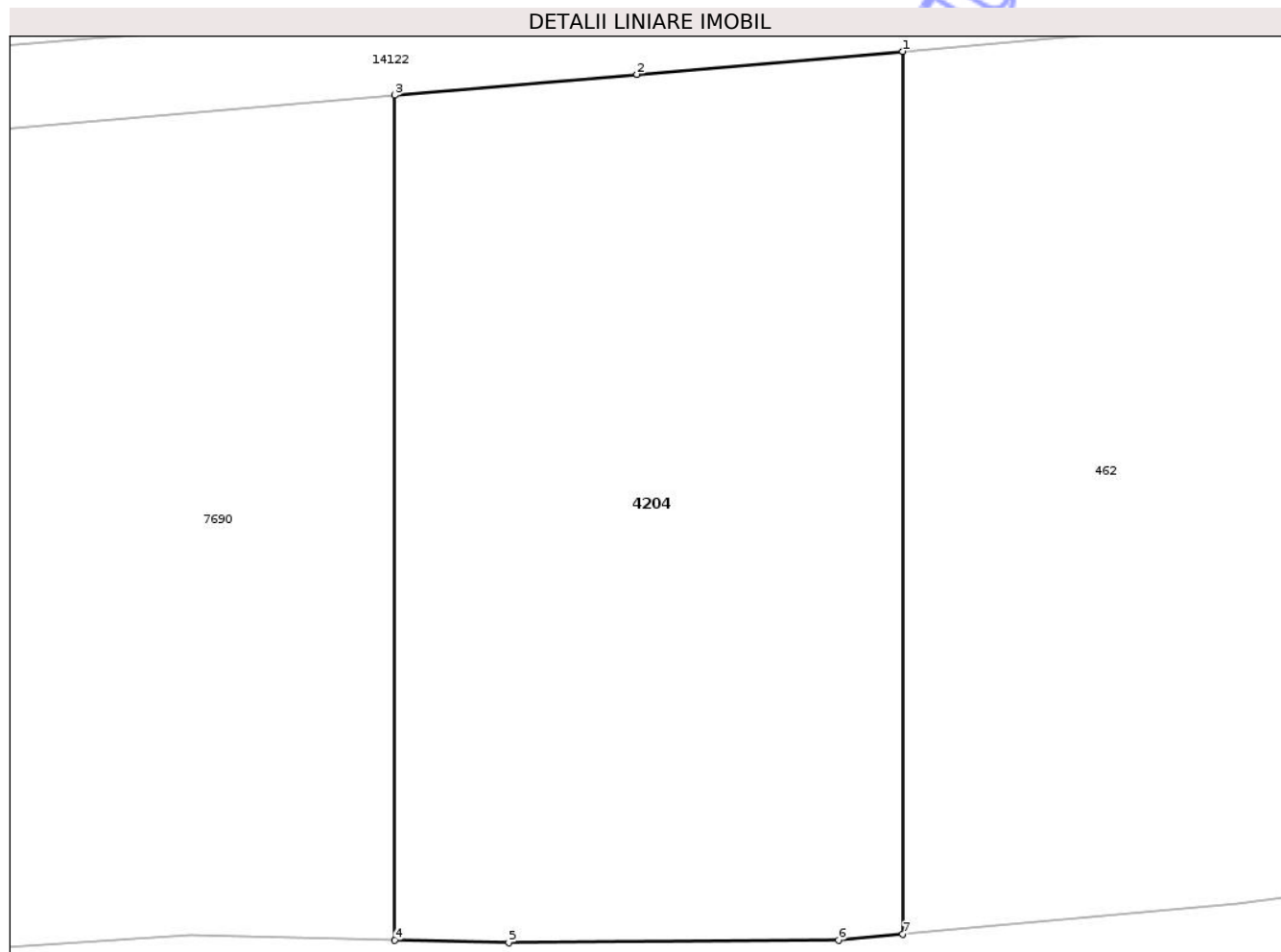
Inscrieri privind dezmembramintele dreptului de proprietate, drepturi reale de garanție și sarcini	Referințe
NU SUNT	

Anexa Nr. 1 La Partea I

Teren

Nr cadastral	Suprafața (mp)*	Observații / Referințe
	1.740	

* Suprafața este determinată în planul de proiecție Stereo 70.



Date referitoare la teren

Crt	Categorie folosință	Intra vilan	Suprafața (mp)	Tarla	Parcelă	Nr. topo	Observații / Referințe
1	faneata	NU	1.740	35	1161/11/1	-	

Lungime Segmente

1) Valorile lungimilor segmentelor sunt obținute din proiecție în plan.

Punct început	X / Y	Punct sfârșit	X / Y	Lungime segment (** (m)
1	472.707,781 557.880,945	2	472.691,07 557.879,511	16.772
2	472.691,07 557.879,511	3	472.675,844 557.878,202	15.282
3	472.675,844 557.878,202	4	472.675,844 557.825,141	53.061
4	472.675,844 557.825,141	5	472.683,02 557.824,98	7.178
5	472.683,02 557.824,98	6	472.703,738 557.825,135	20.719

Punct început	X / Y	Punct sfârșit	X / Y	Lungime segment (** (m)
6	472.703,738 557.825,135	7	472.707,781 557.825,511	4.06
7	472.707,781 557.825,511	1	472.707,781 557.880,945	55.434

** Lungimile segmentelor sunt determinate în planul de proiecție Stereo 70 și sunt rotunjite la 1 milimetru.

*** Distanța dintre puncte este formată din segmente cumulate ce sunt mai mici decât valoarea 1 milimetru.

Neutilizabil în Circuitul Civil

**DATE DESPRE IMOBILUL NR. 4207**

Oficiul de Cadastru și Publicitate Imobiliară MUREȘ
Biroul de Cadastru și Publicitate Imobiliară Târgu Mureș

A. Partea I. Descrierea imobilului

TEREN Intravilan

Adresa: Loc. Corunca, Jud. Mureș

Nr. Crt	Nr cadastral Nr. topografic	Suprafața* (mp)	Observații / Referințe
A1		500	Sector cadastral:5 Teren neimprejmuit;

B. Partea II. Proprietari și acte

Inscrieri privitoare la dreptul de proprietate și alte drepturi reale	Referințe
/	
Act Administrativ nr. 12410, din 07/07/2010 emis de CJSIPT Mures;	
B1	A1
Intabulare, drept de PROPRIETATE, dobandit prin Constituire, cota actuala 1/1, cota initiala 1/1	
1) MATYAS L. LUDOVIC	
2) SZEKELY A. FERENC	
3) MATYAS A. EUGEN	
4) MATYAS E. CAROL	

C. Partea III. SARCINI .

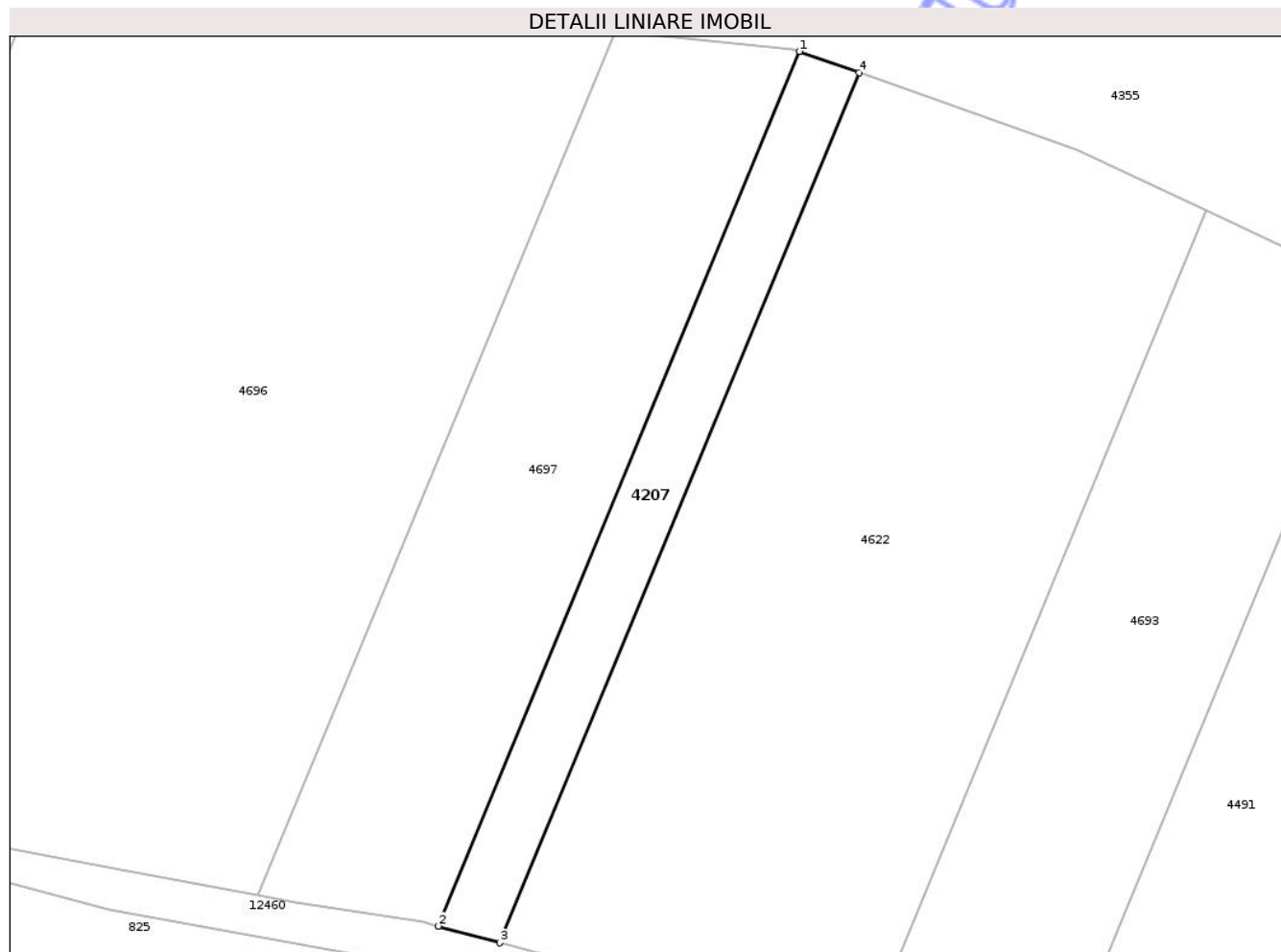
Inscrieri privind dezmembramintele dreptului de proprietate, drepturi reale de garanție și sarcini	Referințe
NU SUNT	

Anexa Nr. 1 La Partea I

Teren

Nr cadastral	Suprafața (mp)*	Observații / Referințe
	500	

* Suprafața este determinată în planul de proiecție Stereo 70.



Date referitoare la teren

Crt	Categorie folosință	Intra vilan	Suprafața (mp)	Tarla	Parcelă	Nr. topo	Observații / Referințe
1	padure	DA	500	42	1229/11	-	

Lungime Segmente

1) Valorile lungimilor segmentelor sunt obținute din proiecție în plan.

Punct început	X / Y	Punct sfârșit	X / Y	Lungime segment (** (m)
1	470.896,911 557.297,041	2	470.863,894 557.217,108	86.484
2	470.863,894 557.217,108	3	470.869,539 557.215,591	5.845
3	470.869,539 557.215,591	4	470.902,385 557.295,111	86.037
4	470.902,385 557.295,111	1	470.896,911 557.297,041	5.804

** Lungimile segmentelor sunt determinate în planul de proiecție Stereo 70 și sunt rotunjite la 1 milimetru.

*** Distanţa dintre puncte este formată din segmente cumulate ce sunt mai mici decât valoarea 1 milimetru.

Neutilizabil în Circuitul
Civil

**DATE DESPRE IMOBILUL NR. 4208**

Oficiul de Cadastru și Publicitate Imobiliară MUREȘ
Biroul de Cadastru și Publicitate Imobiliară Târgu Mureș

A. Partea I. Descrierea imobilului

TEREN Intravilan

Adresa: Loc. Corunca, Jud. Mureș

Nr. Crt	Nr cadastral Nr. topografic	Suprafața* (mp)	Observații / Referințe
A1		3.600	Sector cadastral:5 Teren neimprejmuit;

B. Partea II. Proprietari și acte

Inscrieri privitoare la dreptul de proprietate și alte drepturi reale	Referințe
/	
Act Administrativ nr. 12415, din 07/07/2010 emis de CJSPT Mures;	
B1	A1
Intabulare, drept de PROPRIETATE, dobandit prin Constituire, cota actuala 1/1, cota initiala 1/1 1) TROMBITAS J. MARGARETA	

C. Partea III. SARCINI .

Inscrieri privind dezmembramintele dreptului de proprietate, drepturi reale de garanție și sarcini	Referințe
NU SUNT	

Anexa Nr. 1 La Partea I

Teren

Nr cadastral	Suprafața (mp)*	Observații / Referințe
	3.600	

* Suprafața este determinată în planul de proiecție Stereo 70.



Date referitoare la teren

Crt	Categorie folosință	Intra vilan	Suprafața (mp)	Tarla	Parcelă	Nr. topo	Observații / Referințe
1	padure	DA	3.600	42	1229/16	-	

Lungime Segmente

1) Valorile lungimilor segmentelor sunt obținute din proiecție în plan.

Punct început	X / Y	Punct sfârșit	X / Y	Lungime segment (** (m)
1	470.965,703 557.266,685	2	470.934,435 557.190,987	81.902
2	470.934,435 557.190,987	3	470.960,821 557.175,815	30.437
3	470.960,821 557.175,815	4	470.972,924 557.168,809	13.985
4	470.972,924 557.168,809	5	471.003,996 557.244,033	81.389
5	471.003,996 557.244,033	6	470.993,548 557.250,47	12.272

Punct început	X / Y	Punct sfârșit	X / Y	Lungime segment (** (m)
6	470.993,548 557.250,47	1	470.965,703 557.266,685	32.222

** Lungimile segmentelor sunt determinate în planul de proiecție Stereo 70 și sunt rotunjite la 1 milimetru.

*** Distanța dintre puncte este formată din segmente cumulate ce sunt mai mici decât valoarea 1 milimetru.

Neutilizabil în Circuitul Civil

**DATE DESPRE IMOBILUL NR. 4212**

Oficiul de Cadastru și Publicitate Imobiliară MUREȘ
Biroul de Cadastru și Publicitate Imobiliară Târgu Mureș

A. Partea I. Descrierea imobilului

TEREN Extravilan

Adresa: Jud. Mureș

Nr. Crt	Nr cadastral Nr. topografic	Suprafața* (mp)	Observații / Referințe
A1		5.800	Sector cadastral:11 Teren neimprejmuit;

B. Partea II. Proprietari și acte

Inscrieri privitoare la dreptul de proprietate și alte drepturi reale	Referințe
/	
Act Administrativ nr. 12545, din 07/07/2010 emis de CJSDPAT MURES;	
B1	A1
Intabulare, drept de PROPRIETATE, dobandit prin Constituire, cota actuala 1/1, cota initiala 1/1	
1) BALAZS A. ALEXA	
2) BALAZS A. ADALBERT	

C. Partea III. SARCINI .

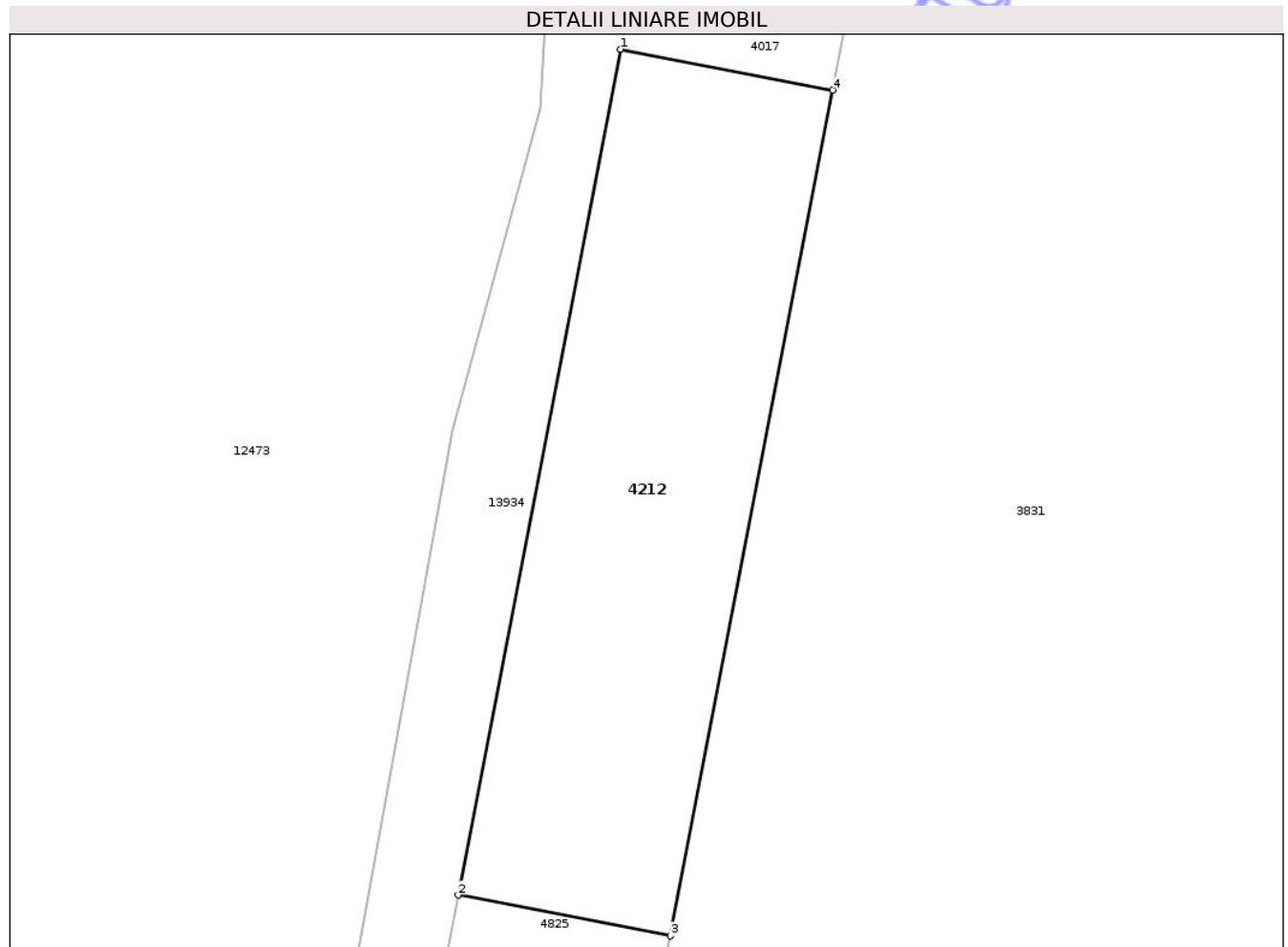
Inscrieri privind dezmembramintele dreptului de proprietate, drepturi reale de garanție și sarcini	Referințe
NU SUNT	

Anexa Nr. 1 La Partea I

Teren

Nr cadastral	Suprafața (mp)*	Observații / Referințe
	5.800	

* Suprafața este determinată în planul de proiecție Stereo 70.



Date referitoare la teren

Crt	Categorie folosință	Intra vilan	Suprafața (mp)	Tarla	Parcelă	Nr. topo	Observații / Referințe
1	padure	NU	5.800	40	1200/4	-	

Lungime Segmente

1) Valorile lungimilor segmentelor sunt obținute din proiecție în plan.

Punct început	X / Y	Punct sfârșit	X / Y	Lungime segment (** (m)
1	474.497,393 557.474,315	2	474.468,753 557.325,104	151.935
2	474.468,753 557.325,104	3	474.506,243 557.317,908	38.174
3	474.506,243 557.317,908	4	474.534,883 557.467,12	151.936
4	474.534,883 557.467,12	1	474.497,393 557.474,315	38.174

** Lungimile segmentelor sunt determinate în planul de proiecție Stereo 70 și sunt rotunjite la 1 milimetru.

*** Distanţa dintre puncte este formată din segmente cumulate ce sunt mai mici decât valoarea 1 milimetru.

Neutilizabil în Circuitul
Civil

**DATE DESPRE IMOBILUL NR. 4254**

Oficiul de Cadastru și Publicitate Imobiliară MUREȘ
Biroul de Cadastru și Publicitate Imobiliară Târgu Mureș

A. Partea I. Descrierea imobilului

TEREN Extravilan

Adresa: Jud. Mureș

Nr. Crt	Nr cadastral Nr. topografic	Suprafața* (mp)	Observații / Referințe
A1		1.700	Sector cadastral:14 Teren neimprejmuit;

B. Partea II. Proprietari și acte

Inscrieri privitoare la dreptul de proprietate și alte drepturi reale	Referințe
/	
Act Administrativ nr. 72588, din 19/06/2006 emis de CJSDPAT MURES;	
B1	A1
Intabulare, drept de PROPRIETATE, dobandit prin Reconstituire, cota actuala 1/1, cota initiala 1/1	
1) BALAZS K ANTAL	

C. Partea III. SARCINI .

Inscrieri privind dezmembramintele dreptului de proprietate, drepturi reale de garanție și sarcini	Referințe
NU SUNT	

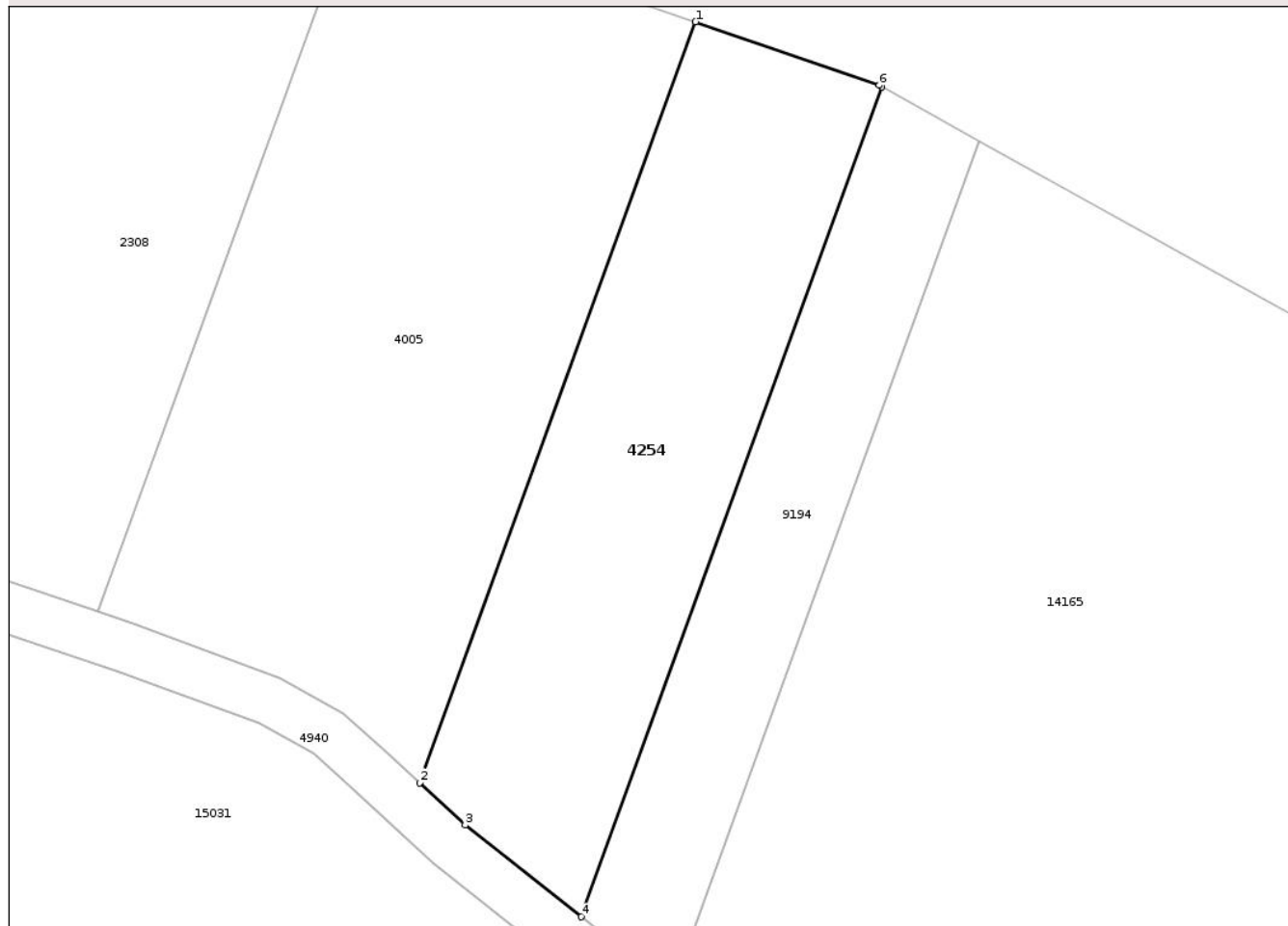
Anexa Nr. 1 La Partea I

Teren

Nr cadastral	Suprafața (mp)*	Observații / Referințe
	1.700	

* Suprafața este determinată în planul de proiecție Stereo 70.

DETALII LINIARE IMOBIL



Date referitoare la teren

Crt	Categorie folosință	Intra vilan	Suprafața (mp)	Tarla	Parcelă	Nr. topo	Observații / Referințe
1	pasune	NU	1.700	29	987/3	-	

Lungime Segmente

1) Valorile lungimilor segmentelor sunt obținute din proiecție în plan.

Punct început	X / Y	Punct sfârșit	X / Y	Lungime segment (** (m)
1	472.314,69 559.368,378	2	472.286,897 559.291,742	81.52
2	472.286,897 559.291,742	3	472.291,486 559.287,487	6.258
3	472.291,486 559.287,487	4	472.303,171 559.278,248	14.896
4	472.303,171 559.278,248	5	472.333,486 559.361,836	88.915
5	472.333,486 559.361,836	6	472.333,22 559.361,984	0.304

Punct început	X / Y	Punct sfârșit	X / Y	Lungime segment (** (m)
6	472.333,22 559.361,984	1	472.314,69 559.368,378	19.602

** Lungimile segmentelor sunt determinate în planul de proiecție Stereo 70 și sunt rotunjite la 1 milimetru.

*** Distanța dintre puncte este formată din segmente cumulate ce sunt mai mici decât valoarea 1 milimetru.

Neutilizabil în Circuitul Civil

**DATE DESPRE IMOBILUL NR. 4256**

Oficiul de Cadastru și Publicitate Imobiliară MUREȘ
Biroul de Cadastru și Publicitate Imobiliară Târgu Mureș

A. Partea I. Descrierea imobilului

TEREN Extravilan

Adresa: Jud. Mureș

Nr. Crt	Nr cadastral Nr. topografic	Suprafața* (mp)	Observații / Referințe
A1		3.000	Sector cadastral:14 Teren neimprejmuit;

B. Partea II. Proprietari și acte

Inscrieri privitoare la dreptul de proprietate și alte drepturi reale	Referințe
/	
Act Administrativ nr. 72588, din 19/06/2006 emis de CJSDPAT MURES;	
B1	A1
Intabulare, drept de PROPRIETATE, dobandit prin Reconstituire, cota actuala 1/1, cota initiala 1/1	
1) BALAZS K ANTAL	

C. Partea III. SARCINI .

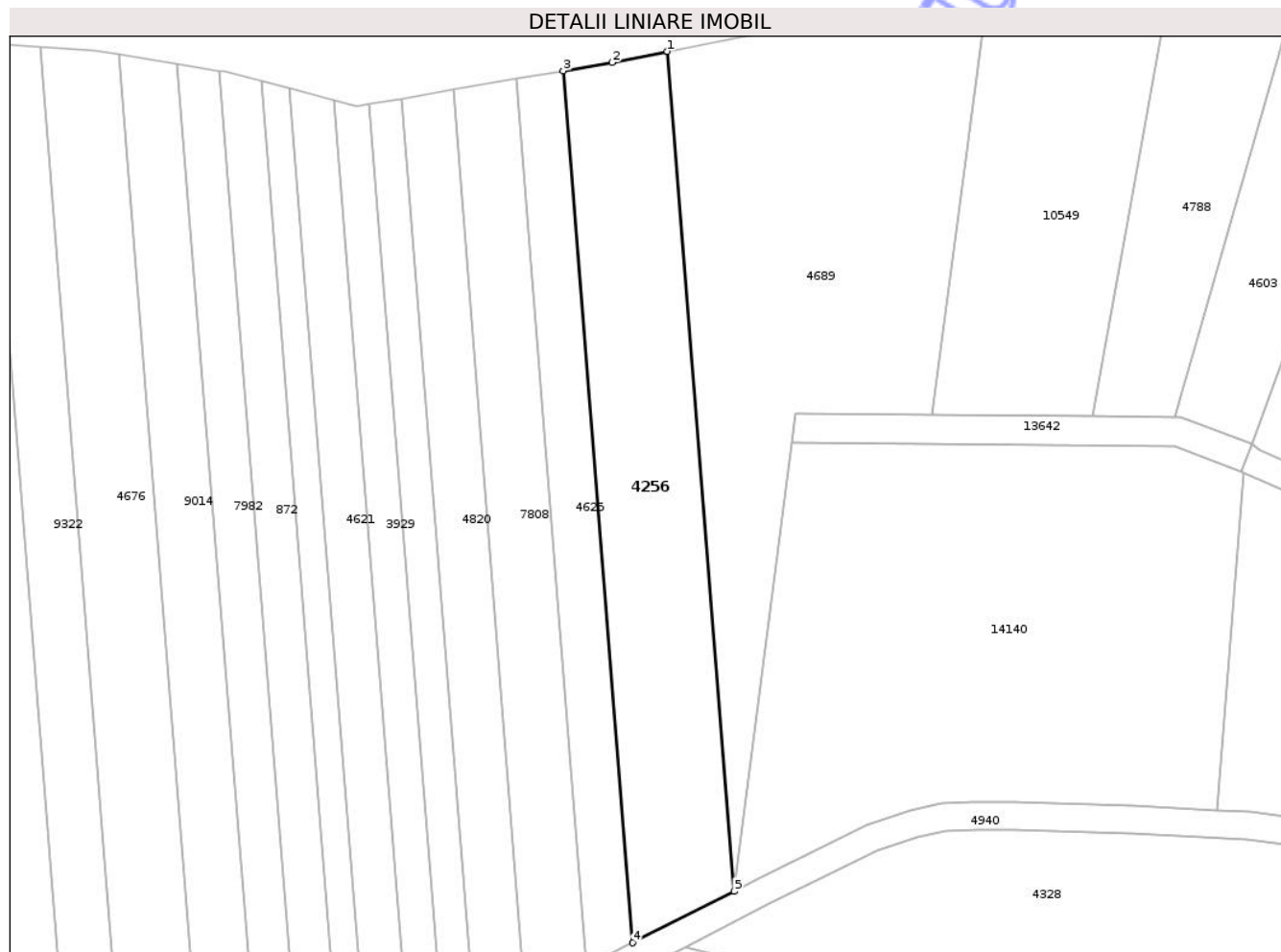
Inscrieri privind dezmembramintele dreptului de proprietate, drepturi reale de garanție și sarcini	Referințe
NU SUNT	

Anexa Nr. 1 La Partea I

Teren

Nr cadastral	Suprafața (mp)*	Observații / Referințe
	3.000	

* Suprafața este determinată în planul de proiecție Stereo 70.



Date referitoare la teren

Crt	Categorie folosință	Intra vilan	Suprafața (mp)	Tarla	Parcelă	Nr. topo	Observații / Referințe
1	arabil	NU	3.000	29	982/19	-	

Lungime Segmente

1) Valorile lungimilor segmentelor sunt obținute din proiecție în plan.

Punct început	X / Y	Punct sfârșit	X / Y	Lungime segment (** (m)
1	472.110,867 559.394,099	2	472.100,806 559.392,098	10.258
2	472.100,806 559.392,098	3	472.091,883 559.390,565	9.054
3	472.091,883 559.390,565	4	472.104,513 559.231,865	159.202
4	472.104,513 559.231,865	5	472.123,033 559.241,244	20.759
5	472.123,033 559.241,244	1	472.110,867 559.394,099	153.338

** Lungimile segmentelor sunt determinate în planul de proiecție Stereo 70 și sunt rotunjite la 1 milimetru.

*** Distanța dintre puncte este formată din segmente cumulate ce sunt mai mici decât valoarea 1 milimetru.

Neutilizabil în Circuitul
Civil

**DATE DESPRE IMOBILUL NR. 4269**

Oficiul de Cadastru și Publicitate Imobiliară MUREȘ
Biroul de Cadastru și Publicitate Imobiliară Târgu Mureș

A. Partea I. Descrierea imobilului

TEREN Extravilan

Adresa: Jud. Mureș

Nr. Crt	Nr cadastral Nr. topografic	Suprafața* (mp)	Observații / Referințe
A1		1.400	Sector cadastral:14 Teren neimprejmuit;

B. Partea II. Proprietari și acte

Inscrieri privitoare la dreptul de proprietate și alte drepturi reale	Referințe
/	
Act Administrativ nr. 169264, din 18/10/2007 emis de CJSDPAT MUREȘ;	
B1	A1
Intabulare, drept de PROPRIETATE, dobandit prin Reconstituire, cota actuala 1/1, cota initiala 1/1	
1) TOKES A ILEANA	

C. Partea III. SARCINI .

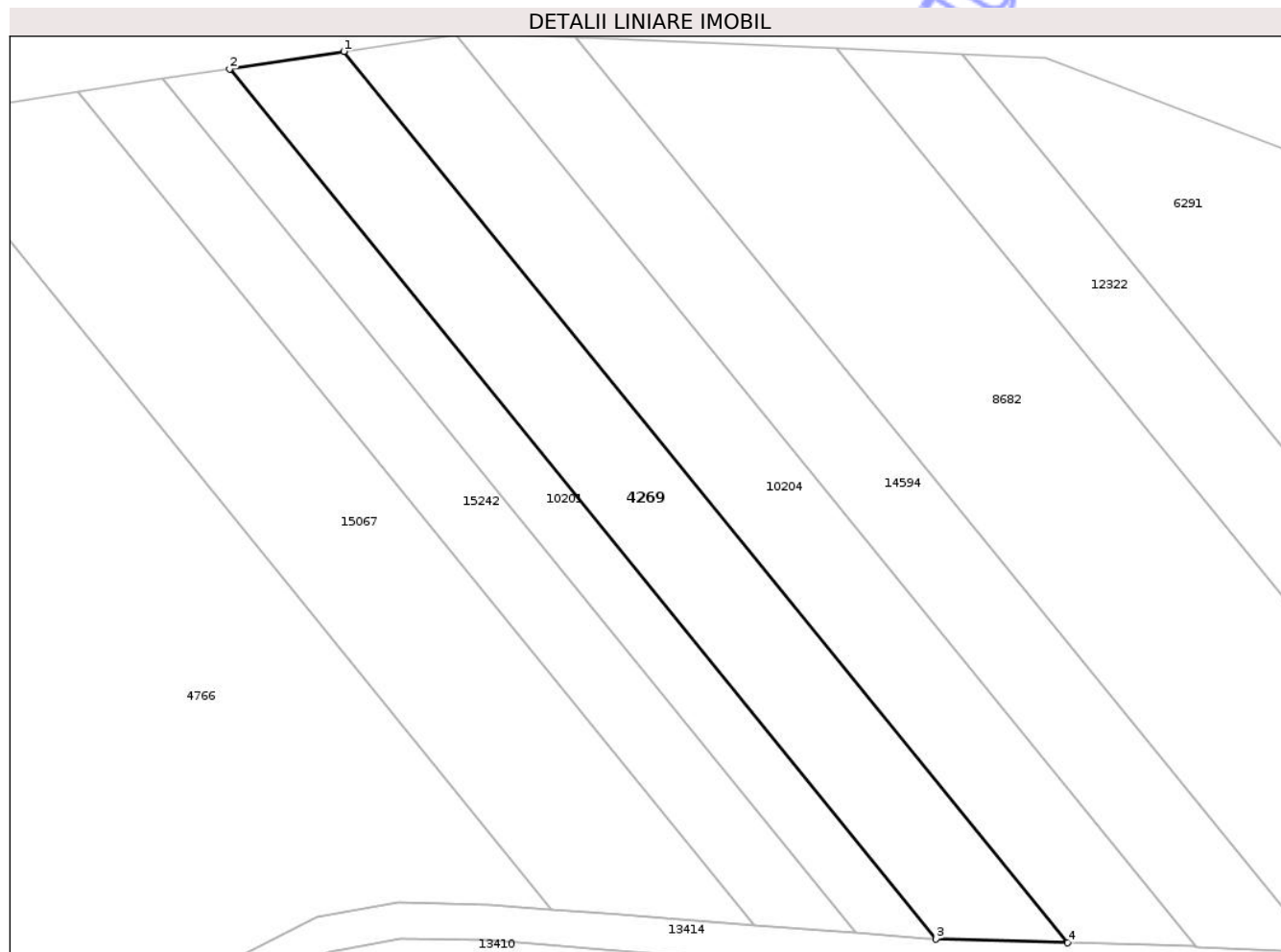
Inscrieri privind dezmembramintele dreptului de proprietate, drepturi reale de garanție și sarcini	Referințe
NU SUNT	

Anexa Nr. 1 La Partea I

Teren

Nr cadastral	Suprafața (mp)*	Observații / Referințe
	1.400	

* Suprafața este determinată în planul de proiecție Stereo 70.



Date referitoare la teren

Crt	Categorie folosință	Intra vilan	Suprafața (mp)	Tarla	Parcelă	Nr. topo	Observații / Referințe
1	pasune	NU	1.400	29	1018/27	-	

Lungime Segmente

1) Valorile lungimilor segmentelor sunt obținute din proiecție în plan.

Punct început	X / Y	Punct sfârșit	X / Y	Lungime segment (** (m)
1	473.162,393 559.592,893	2	473.149,668 559.590,957	12.871
2	473.149,668 559.590,957	3	473.228,31 559.494,235	124.658
3	473.228,31 559.494,235	4	473.242,963 559.493,8	14.659
4	473.242,963 559.493,8	1	473.162,393 559.592,893	127.714

** Lungimile segmentelor sunt determinate în planul de proiecție Stereo 70 și sunt rotunjite la 1 milimetru.

*** Distanţa dintre puncte este formată din segmente cumulate ce sunt mai mici decât valoarea 1 milimetru.

Neutilizabil în Circuitul
Civil

**DATE DESPRE IMOBILUL NR. 4272**

Oficiul de Cadastru și Publicitate Imobiliară MUREȘ
Biroul de Cadastru și Publicitate Imobiliară Târgu Mureș

A. Partea I. Descrierea imobilului

TEREN Extravilan

Adresa: Jud. Mureș

Nr. Crt	Nr cadastral Nr. topografic	Suprafața* (mp)	Observații / Referințe
A1		3.700	Sector cadastral:18 Teren neimprejmit;

B. Partea II. Proprietari și acte

Inscrieri privitoare la dreptul de proprietate și alte drepturi reale	Referințe
/	
Act Administrativ nr. 169264, din 18/10/2007 emis de CJSDPAT MUREȘ;	
B1	A1
Intabulare, drept de PROPRIETATE, dobandit prin Reconstituire, cota actuala 1/1, cota initiala 1/1	
1) TOKES A ILEANA	

C. Partea III. SARCINI .

Inscrieri privind dezmembramintele dreptului de proprietate, drepturi reale de garanție și sarcini	Referințe
NU SUNT	

Teren

Nr cadastral	Suprafața (mp)*	Observații / Referințe
	3.700	

* Suprafața este determinată în planul de proiecție Stereo 70.



Date referitoare la teren

Crt	Categorie folosință	Intra vilan	Suprafața (mp)	Tarla	Parcelă	Nr. topo	Observații / Referințe
1	padure	NU	3.700	32	1078/1/53	-	

Lungime Segmente

1) Valorile lungimilor segmentelor sunt obținute din proiecție în plan.

Punct început	X / Y	Punct sfârșit	X / Y	Lungime segment (** (m)
1	474.788,355 558.626,478	2	474.788,355 558.859,388	232.91
2	474.788,355 558.859,388	3	474.772,506 558.861,628	16.007
3	474.772,506 558.861,628	4	474.772,506 558.627,64	233.988
4	474.772,506 558.627,64	5	474.782,614 558.626,899	10.135
5	474.782,614 558.626,899	1	474.788,355 558.626,478	5.756

** Lungimile segmentelor sunt determinate în planul de proiecție Stereo 70 și sunt rotunjite la 1 milimetru.

*** Distanța dintre puncte este formată din segmente cumulate ce sunt mai mici decât valoarea 1 milimetru.

Neutilizabil în Circuitul
Civil

**DATE DESPRE IMOBILUL NR. 4273**

Oficiul de Cadastru și Publicitate Imobiliară MUREȘ
Biroul de Cadastru și Publicitate Imobiliară Târgu Mureș

A. Partea I. Descrierea imobilului

TEREN Extravilan

Adresa: Jud. Mureș

Nr. Crt	Nr cadastral Nr. topografic	Suprafața* (mp)	Observații / Referințe
A1		3.500	Sector cadastral:18 Teren neimprejmuit;

B. Partea II. Proprietari și acte

Inscrieri privitoare la dreptul de proprietate și alte drepturi reale	Referințe
/	
Act Administrativ nr. 169264, din 18/10/2007 emis de CJSDPAT MUREȘ;	
B1	A1
Intabulare, drept de PROPRIETATE, dobandit prin Reconstituire, cota actuala 1/1, cota initiala 1/1	
1) TOKES A ILEANA	

C. Partea III. SARCINI .

Inscrieri privind dezmembramintele dreptului de proprietate, drepturi reale de garanție și sarcini	Referințe
NU SUNT	


Anexa Nr. 1 La Partea I

Teren

Nr cadastral	Suprafața (mp)*	Observații / Referințe
	3.500	

* Suprafața este determinată în planul de proiecție Stereo 70.

DETALII LINIARE IMOBIL



Date referitoare la teren

Crt	Categorie folosință	Intra vilan	Suprafața (mp)	Tarla	Parcelă	Nr. topo	Observații / Referințe
1	padure	NU	3.500	32	1078/1/22	-	

Lungime Segmente

1) Valorile lungimilor segmentelor sunt obținute din proiecție în plan.

Punct început	X / Y	Punct sfârșit	X / Y	Lungime segment (** (m)
1	474.307,688 558.667,407	2	474.307,688 558.615,625	51.782
2	474.307,688 558.615,625	3	474.375,279 558.615,625	67.591
3	474.375,279 558.615,625	4	474.375,279 558.656,765	41.14
4	474.375,279 558.656,765	5	474.375,279 558.667,407	10.642
5	474.375,279 558.667,407	1	474.307,688 558.667,407	67.591

** Lungimile segmentelor sunt determinate în planul de proiecție Stereo 70 și sunt rotunjite la 1 milimetru.

*** Distanța dintre puncte este formată din segmente cumulate ce sunt mai mici decât valoarea 1 milimetru.

Neutilizabil în Circuitul
Civil

**DATE DESPRE IMOBILUL NR. 4274**

Oficiul de Cadastru și Publicitate Imobiliară MUREȘ
Biroul de Cadastru și Publicitate Imobiliară Târgu Mureș

A. Partea I. Descrierea imobilului

TEREN Extravilan

Adresa: Jud. Mureș

Nr. Crt	Nr cadastral Nr. topografic	Suprafața* (mp)	Observații / Referințe
A1		400	Sector cadastral:15 Teren neimprejmuit;

B. Partea II. Proprietari și acte

Inscrieri privitoare la dreptul de proprietate și alte drepturi reale	Referințe
/	
Act Administrativ nr. 169264, din 18/10/2007 emis de CJSDPAT MUREȘ;	
B1	A1
Intabulare, drept de PROPRIETATE, dobandit prin Reconstituire, cota actuala 1/1, cota initiala 1/1	
1) TOKES A ILEANA	

C. Partea III. SARCINI .

Inscrieri privind dezmembramintele dreptului de proprietate, drepturi reale de garanție și sarcini	Referințe
NU SUNT	

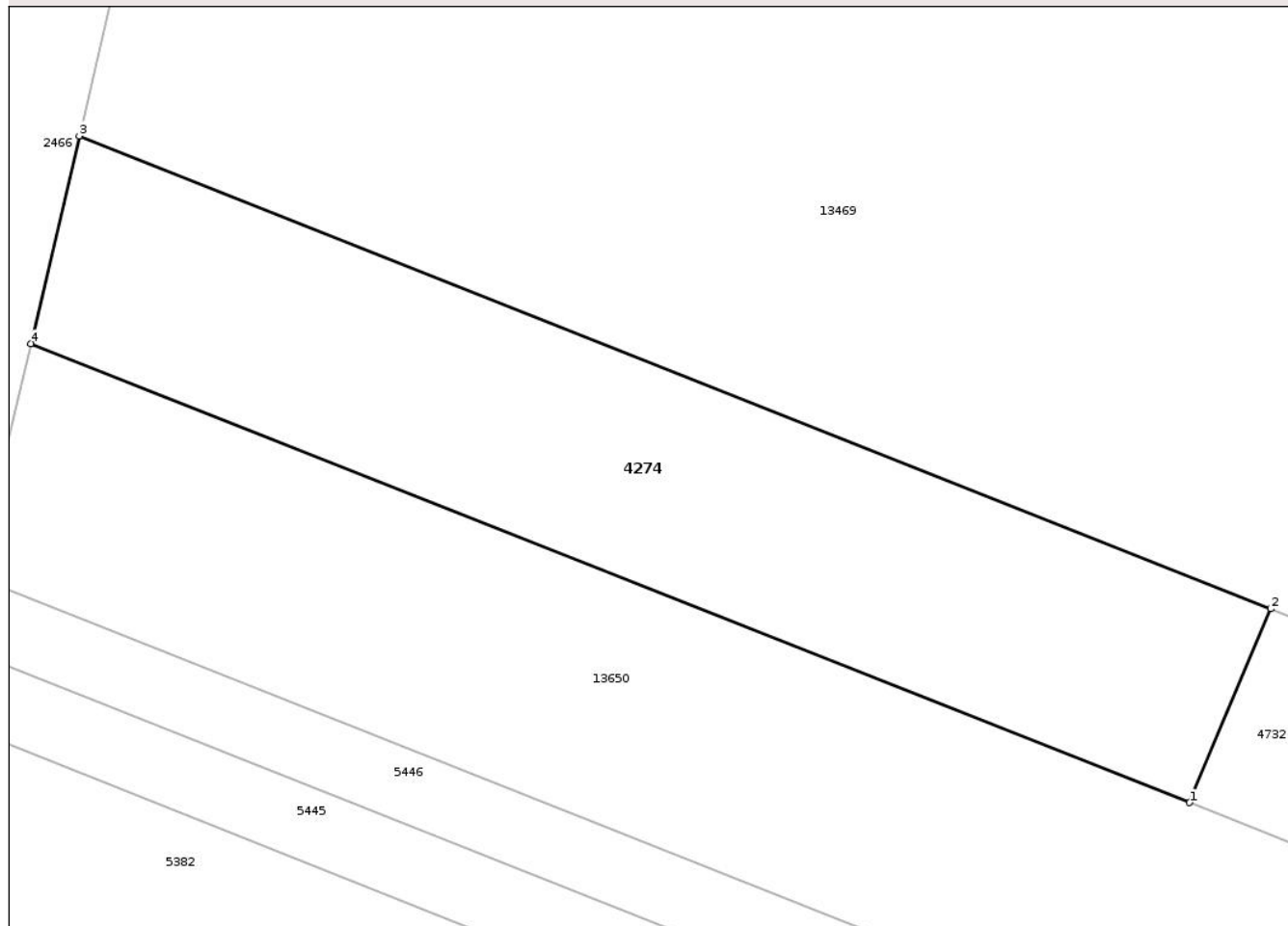
Anexa Nr. 1 La Partea I

Teren

Nr cadastral	Suprafața (mp)*	Observații / Referințe
	400	

* Suprafața este determinată în planul de proiecție Stereo 70.

DETALII LINIARE IMOBIL



Date referitoare la teren

Crt	Categorie folosință	Intra vilan	Suprafața (mp)	Tarla	Parcelă	Nr. topo	Observații / Referințe
1	faneata	NU	400	30	1044	-	

Lungime Segmente

1) Valorile lungimilor segmentelor sunt obținute din proiecție în plan.

Punct început	X / Y	Punct sfârșit	X / Y	Lungime segment (** (m)
1	475.243,98 559.096,489	2	475.247,133 559.104,002	8.148
2	475.247,133 559.104,002	3	475.200,918 559.122,339	49.72
3	475.200,918 559.122,339	4	475.199,042 559.114,287	8.268
4	475.199,042 559.114,287	1	475.243,98 559.096,489	48.334

** Lungimile segmentelor sunt determinate în planul de proiecție Stereo 70 și sunt rotunjite la 1 milimetru.

*** Distanţa dintre puncte este formată din segmente cumulate ce sunt mai mici decât valoarea 1 milimetru.

Neutilizabil în Circuitul
Civil

**DATE DESPRE IMOBILUL NR. 4278**

Oficiul de Cadastru și Publicitate Imobiliară MUREȘ
Biroul de Cadastru și Publicitate Imobiliară Târgu Mureș

A. Partea I. Descrierea imobilului

TEREN Extravilan

Adresa: Jud. Mureș

Nr. Crt	Nr cadastral Nr. topografic	Suprafața* (mp)	Observații / Referințe
A1		2.000	Sector cadastral:19 Teren neimprejmuit;

B. Partea II. Proprietari și acte

Inscrieri privitoare la dreptul de proprietate și alte drepturi reale	Referințe
/	
Act Administrativ nr. 169264, din 18/10/2007 emis de CJSDPAT MUREȘ;	
B1	A1
Intabulare, drept de PROPRIETATE, dobandit prin Reconstituire, cota actuala 1/1, cota initiala 1/1	
1) TOKES A ILEANA	

C. Partea III. SARCINI .

Inscrieri privind dezmembramintele dreptului de proprietate, drepturi reale de garanție și sarcini	Referințe
NU SUNT	

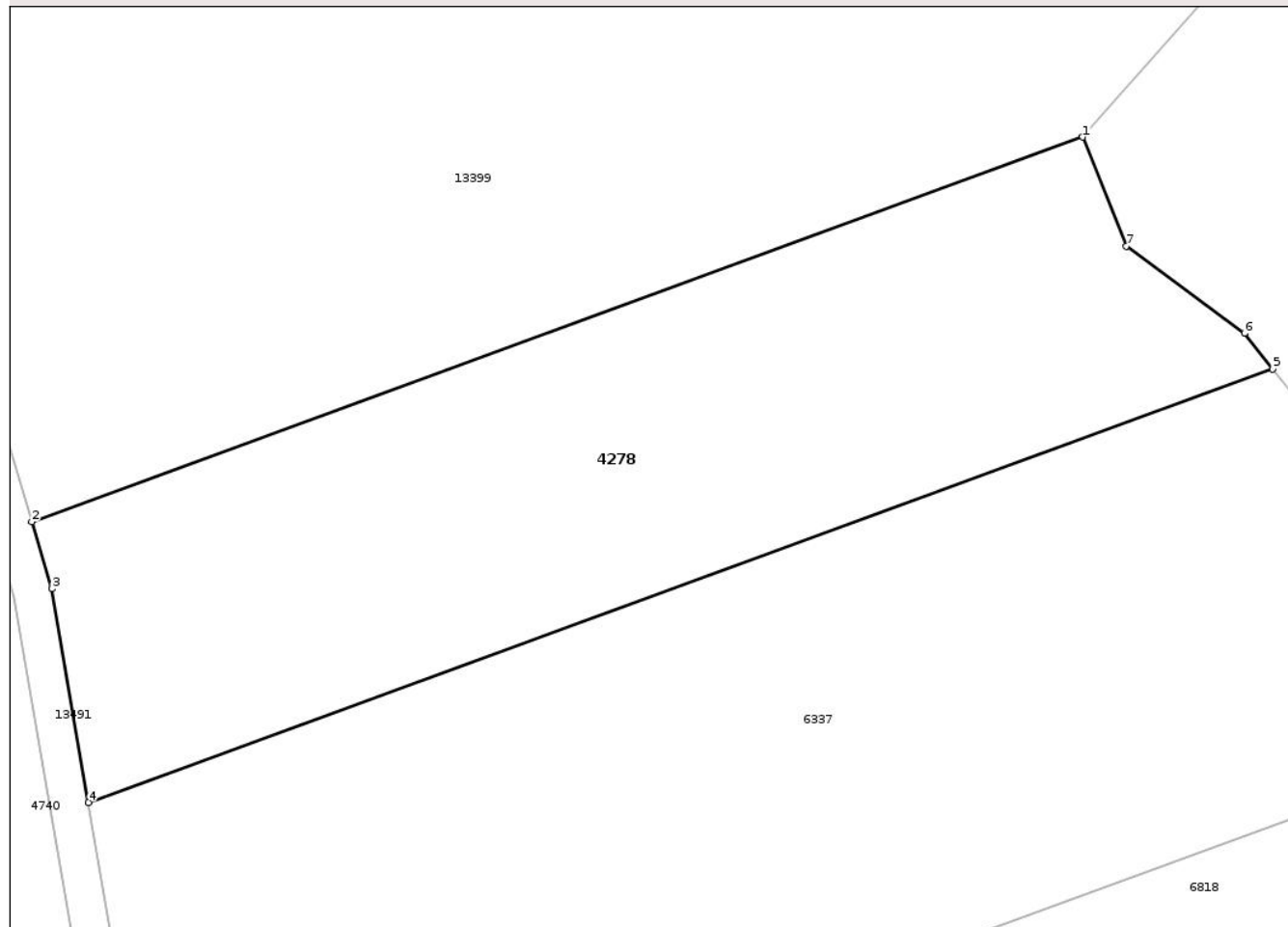
Anexa Nr. 1 La Partea I

Teren

Nr cadastral	Suprafața (mp)*	Observații / Referințe
	2.000	

* Suprafața este determinată în planul de proiecție Stereo 70.

DETALII LINIARE IMOBIL



Date referitoare la teren

Crt	Categorie folosință	Intravilan	Suprafața (mp)	Tarla	Parcelă	Nr. topo	Observații / Referințe
1	arabil	NU	1.260	35	1138/6	-	
2	faneata	NU	740	-	-	-	

Lungime Segmente

1) Valorile lungimilor segmentelor sunt obținute din proiecție în plan.

Punct început	X / Y	Punct sfârșit	X / Y	Lungime segment (** (m))
1	475.237,533 557.718,161	2	475.155,853 557.688,285	86.972
2	475.155,853 557.688,285	3	475.157,413 557.683,088	5.426
3	475.157,413 557.683,088	4	475.160,249 557.666,496	16.833
4	475.160,249 557.666,496	5	475.252,286 557.700,16	98.0

Punct început	X / Y	Punct sfârșit	X / Y	Lungime segment (** (m)
5	475.252,286 557.700,16	6	475.250,096 557.702,924	3.526
6	475.250,096 557.702,924	7	475.240,922 557.709,699	11.405
7	475.240,922 557.709,699	1	475.237,533 557.718,161	9.115

** Lungimile segmentelor sunt determinate în planul de proiecție Stereo 70 și sunt rotunjite la 1 milimetru.

*** Distanța dintre puncte este formată din segmente cumulate ce sunt mai mici decât valoarea 1 milimetru.

Neutilizabil în Circuitul Civil

**DATE DESPRE IMOBILUL NR. 4297**

Oficiul de Cadastru și Publicitate Imobiliară MUREȘ
Biroul de Cadastru și Publicitate Imobiliară Târgu Mureș

A. Partea I. Descrierea imobilului

TEREN Extravilan

Adresa: Jud. Mureș

Nr. Crt	Nr cadastral Nr. topografic	Suprafața* (mp)	Observații / Referințe
A1		1.100	Sector cadastral:13 Teren neimprejmuit;

B. Partea II. Proprietari și acte

Inscrieri privitoare la dreptul de proprietate și alte drepturi reale	Referințe
/	
Act Administrativ nr. 169279, din 05/03/2008 emis de CJSDPAT MUREȘ;	
B1	A1
Intabulare, drept de PROPRIETATE, dobandit prin Reconstituire, cota actuala 1/1, cota initiala 1/1	
1) NAGY I MARIA , Decedat DEFUNCT:Da	

C. Partea III. SARCINI .

Inscrieri privind dezmembramintele dreptului de proprietate, drepturi reale de garanție și sarcini	Referințe
NU SUNT	

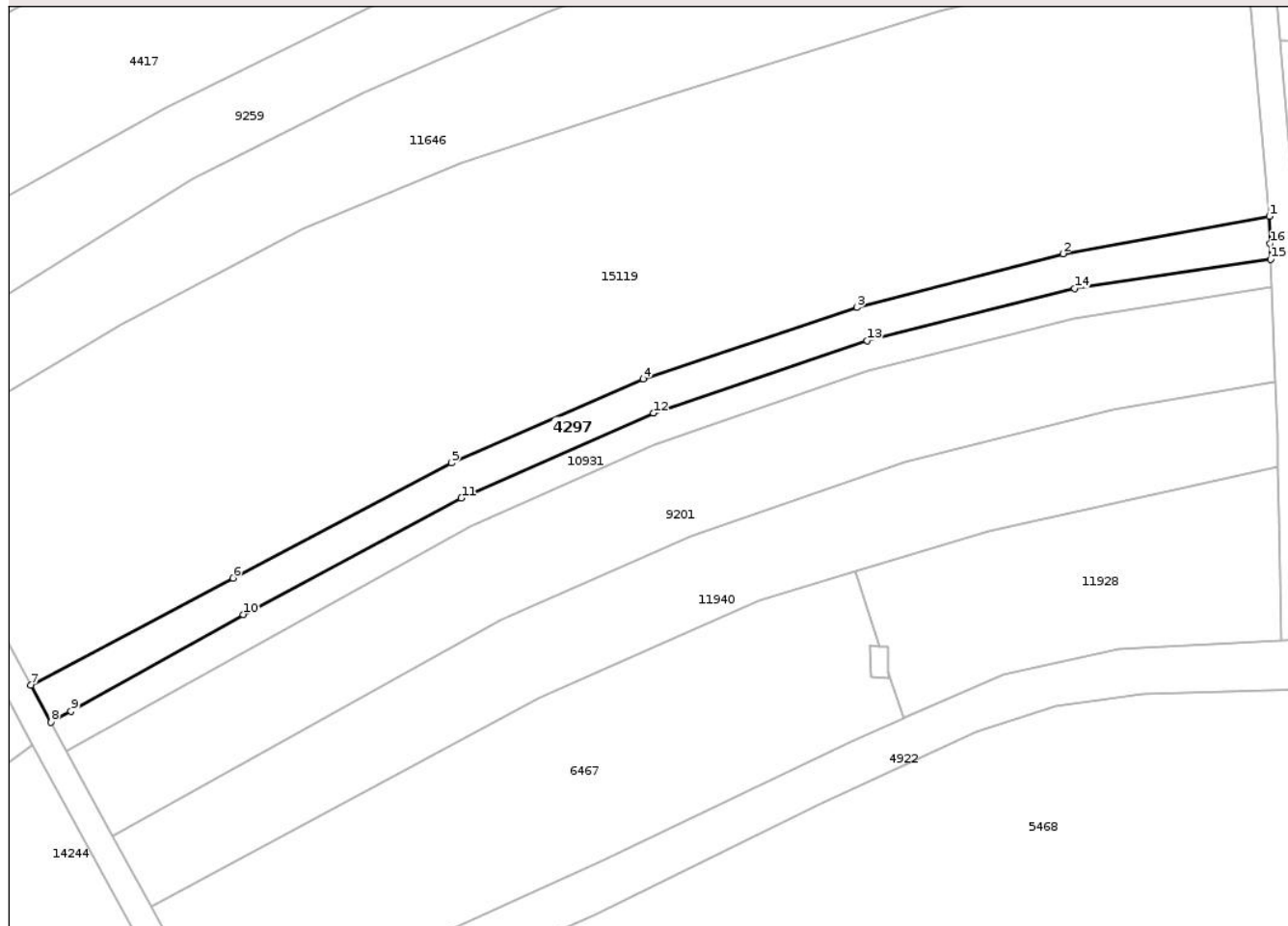
Anexa Nr. 1 La Partea I

Teren

Nr cadastral	Suprafața (mp)*	Observații / Referințe
	1.100	

* Suprafața este determinată în planul de proiecție Stereo 70.

DETALII LINIARE IMOBIL



Date referitoare la teren

Crt	Categorie folosință	Intra vilan	Suprafața (mp)	Tarla	Parcelă	Nr. topo	Observații / Referințe
1	faneata	NU	1.100	35	1088/122	-	

Lungime Segmente

1) Valorile lungimilor segmentelor sunt obținute din proiecție în plan.

Punct început	X / Y	Punct sfârșit	X / Y	Lungime segment (** (m)
1	473.547,162 559.039,295	2	473.516,15 559.033,658	31.52
2	473.516,15 559.033,658	3	473.485,202 559.025,616	31.976
3	473.485,202 559.025,616	4	473.453,107 559.014,868	33.847
4	473.453,107 559.014,868	5	473.424,339 559.002,243	31.416
5	473.424,339 559.002,243	6	473.391,508 558.984,977	37.094

Punct început	X / Y	Punct sfârșit	X / Y	Lungime segment (** (m)
6	473.391,508 558.984,977	7	473.361,158 558.968,904	34.343
7	473.361,158 558.968,904	8	473.364,171 558.963,351	6.318
8	473.364,171 558.963,351	9	473.367,188 558.965,004	3.44
9	473.367,188 558.965,004	10	473.393,038 558.979,532	29.653
10	473.393,038 558.979,532	11	473.425,789 558.996,993	37.115
11	473.425,789 558.996,993	12	473.454,63 559.009,761	31.541
12	473.454,63 559.009,761	13	473.486,704 559.020,624	33.864
13	473.486,704 559.020,624	14	473.517,885 559.028,453	32.149
14	473.517,885 559.028,453	15	473.547,358 559.032,839	29.798
15	473.547,358 559.032,839	16	473.547,268 559.035,199	2.362
16	473.547,268 559.035,199	1	473.547,162 559.039,295	4.097

** Lungimile segmentelor sunt determinate în planul de proiecție Stereo 70 și sunt rotunjite la 1 milimetru.

*** Distanța dintre puncte este formată din segmente cumulate ce sunt mai mici decât valoarea 1 milimetru.

**DATE DESPRE IMOBILUL NR. 4007**

Oficiul de Cadastru și Publicitate Imobiliară MUREȘ
Biroul de Cadastru și Publicitate Imobiliară Târgu Mureș

A. Partea I. Descrierea imobilului

TEREN Intravilan

Adresa: Loc. Corunca, Str Bisericii, Nr. 3, Jud. Mureș

Nr. Crt	Nr cadastral Nr. topografic	Suprafața* (mp)	Observații / Referințe
A1		1.313	Sector cadastral:2 Teren împrejmuit;

Construcții

Crt	Nr cadastral Nr. topografic	Adresa	Observații / Referințe
A1.1	0	Loc. Corunca, Str Bisericii, Nr. 3, Jud. Mureș	Nr. niveluri:1; S. construita la sol:206 mp; Lacas de cult edificat in anul 1802, Biserica Reformata Corunca

B. Partea II. Proprietari și acte

Inscrieri privitoare la dreptul de proprietate și alte drepturi reale		Referințe
/		
Act Administrativ nr. 186409, din 12/05/2009 emis de CJSDPAT MURES;		
B1	Intabulare, drept de PROPRIETATE, dobandit prin Reconstituire, cota actuala 1/1, cota initiala 1/1 1) PAROHIA REFORMATĂ CORUNCA, CIF:999999999999	A1
Act Administrativ nr. 5765, din 21/06/2023 emis de Comuna Corunca;		
B2	Intabulare, drept de PROPRIETATE, dobandit prin Lege, cota actuala 1/1, cota initiala 1/1 1) PAROHIA REFORMATĂ CORUNCA, CIF:999999999999	A1.1

C. Partea III. SARCINI .

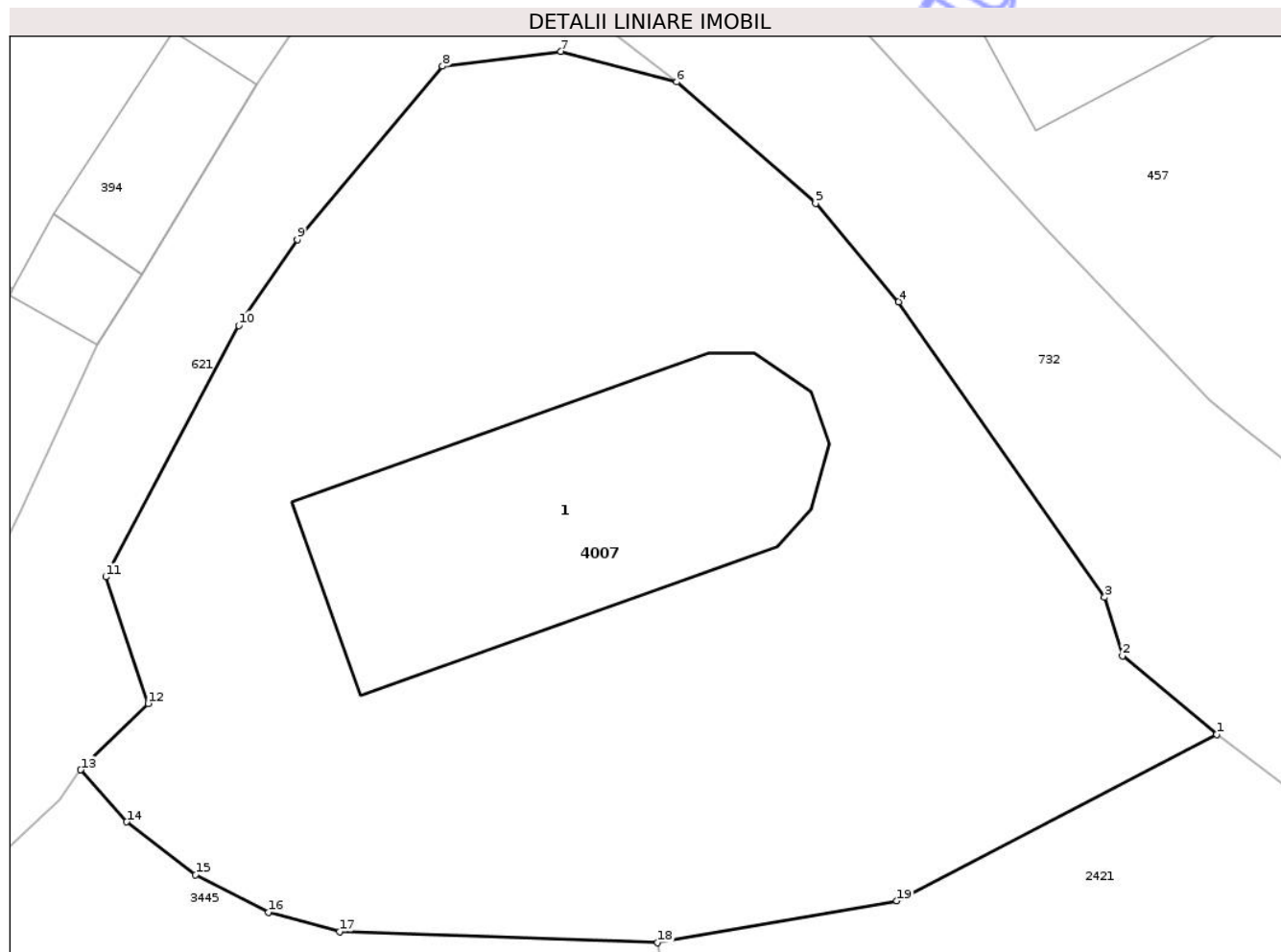
Inscrieri privind dezmembramintele dreptului de proprietate, drepturi reale de garanție și sarcini	Referințe
NU SUNT	

Anexa Nr. 1 La Partea I

Teren

Nr cadastral	Suprafața (mp)*	Observații / Referințe
	1.313	

* Suprafața este determinată în planul de proiecție Stereo 70.



Date referitoare la teren

Crt	Categorie folosință	Intra vilan	Suprafața (mp)	Tarla	Parcelă	Nr. topo	Observații / Referințe
1	curți constructii	DA	1.313	54	318	-	

Date referitoare la construcții

Crt	Număr	Destinație construcție	Supraf. (mp)	Situație juridică	Observații / Referințe
A1.1	0	construcții administrative și social culturale	206	Cu acte	Nr. niveluri:1; S. construita la sol:206 mp; Lacas de cult edificat în anul 1802, Biserica Reformata Corunca

Lungime Segmente

1) Valorile lungimilor segmentelor sunt obținute din proiecție în plan.

Punct început	X / Y	Punct sfârșit	X / Y	Lungime segment (** (m)
1	470.708,353 558.014,081	2	470.704,148 558.017,59	5.477
2	470.704,148 558.017,59	3	470.703,348 558.020,192	2.722
3	470.703,348 558.020,192	4	470.694,16 558.033,379	16.072

Punct început	X / Y	Punct sfârșit	X / Y	Lungime segment (** (m)
4	470.694,16 558.033,379	5	470.690,445 558.037,76	5.744
5	470.690,445 558.037,76	6	470.684,25 558.043,178	8.23
6	470.684,25 558.043,178	7	470.679,079 558.044,538	5.347
7	470.679,079 558.044,538	8	470.673,805 558.043,874	5.316
8	470.673,805 558.043,874	9	470.667,311 558.036,154	10.088
9	470.667,311 558.036,154	10	470.664,707 558.032,314	4.64
10	470.664,707 558.032,314	11	470.658,763 558.021,116	12.678
11	470.658,763 558.021,116	12	470.660,657 558.015,462	5.963
12	470.660,657 558.015,462	13	470.657,646 558.012,509	4.217
13	470.657,646 558.012,509	14	470.659,7 558.010,187	3.1
14	470.659,7 558.010,187	15	470.662,774 558.007,824	3.877
15	470.662,774 558.007,824	16	470.666,029 558.006,155	3.658
16	470.666,029 558.006,155	17	470.669,207 558.005,3	3.291
17	470.669,207 558.005,3	18	470.683,395 558.004,8	14.197
18	470.683,395 558.004,8	19	470.694,077 558.006,665	10.844
19	470.694,077 558.006,665	1	470.708,353 558.014,081	16.087

** Lungimile segmentelor sunt determinate în planul de proiecție Stereo 70 și sunt rotunjite la 1 milimetru.

*** Distanța dintre puncte este formată din segmente cumulate ce sunt mai mici decât valoarea 1 milimetru.

**DATE DESPRE IMOBILUL NR. 4076**

Oficiul de Cadastru și Publicitate Imobiliară MUREȘ
Biroul de Cadastru și Publicitate Imobiliară Târgu Mureș

A. Partea I. Descrierea imobilului

TEREN Extravilan

Adresa: Jud. Mureș

Nr. Crt	Nr cadastral Nr. topografic	Suprafața* (mp)	Observații / Referințe
A1		1.304	Sector cadastral:18 Teren neimprejmuit;

B. Partea II. Proprietari și acte

Inscrieri privitoare la dreptul de proprietate și alte drepturi reale	Referințe
/	
Act Administrativ nr. 72530, din 15/12/2005 emis de CJSDPAT MURES;	
B1	A1
Intabulare, drept de PROPRIETATE, dobandit prin Reconstituire, cota actuala 1/1, cota initiala 1/1	
1) TOKES I. DOMINIC	

C. Partea III. SARCINI .

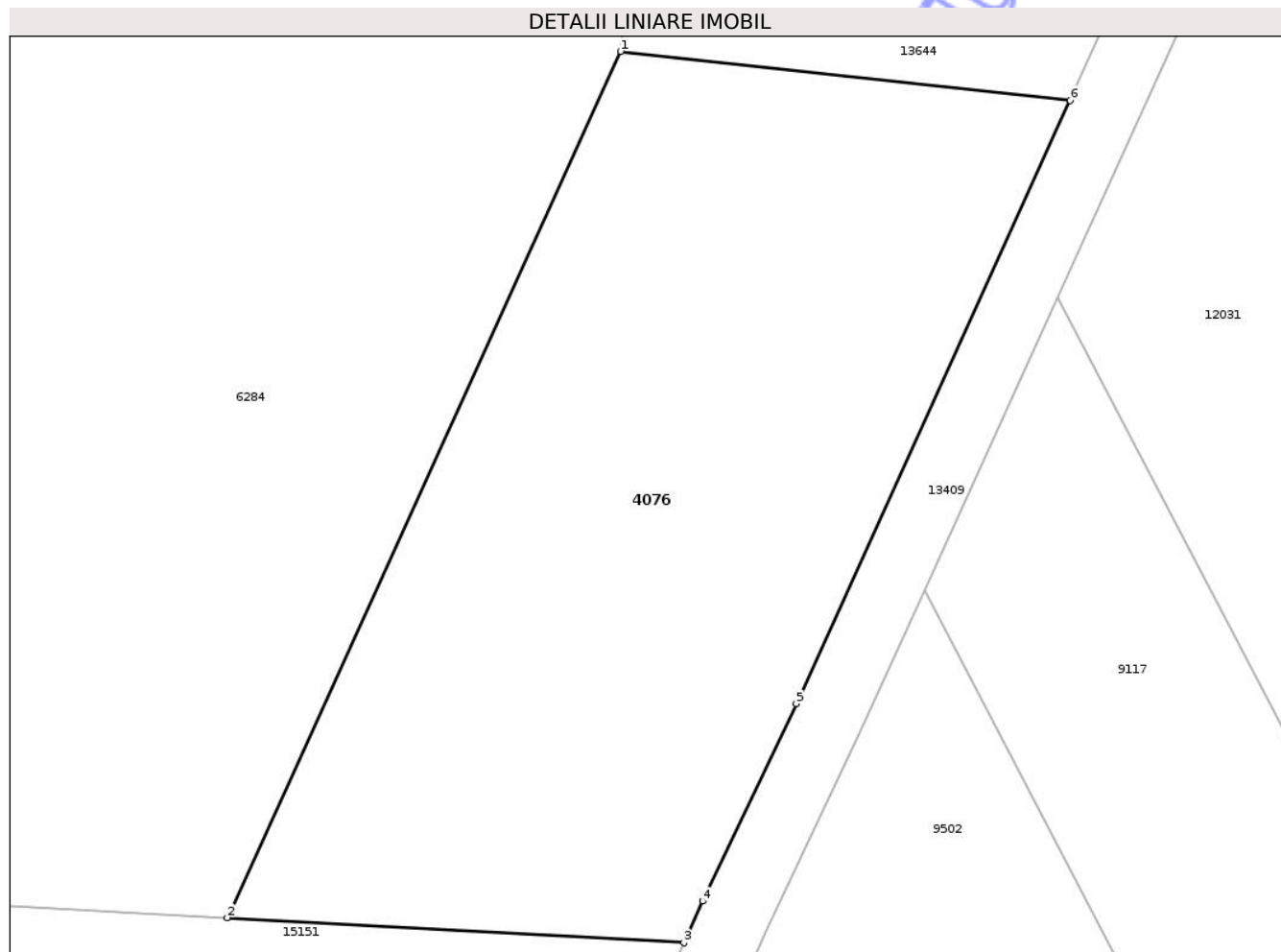
Inscrieri privind dezmembramintele dreptului de proprietate, drepturi reale de garanție și sarcini	Referințe
NU SUNT	

Anexa Nr. 1 La Partea I

Teren

Nr cadastral	Suprafața (mp)*	Observații / Referințe
	1.304	

* Suprafața este determinată în planul de proiecție Stereo 70.



Date referitoare la teren

Crt	Categorie folosință	Intra vilan	Suprafața (mp)	Tarla	Parcelă	Nr. topo	Observații / Referințe
1	arabil	NU	1.304	35	1103/10/1	-	

Lungime Segmente

1) Valorile lungimilor segmentelor sunt obținute din proiecție în plan.

Punct început	X / Y	Punct sfârșit	X / Y	Lungime segment (** (m)
1	473.320,553 558.588,59	2	473.298,156 558.539,307	54.134
2	473.298,156 558.539,307	3	473.324,168 558.537,873	26.051
3	473.324,168 558.537,873	4	473.325,219 558.540,238	2.588
4	473.325,219 558.540,238	5	473.330,555 558.551,481	12.445
5	473.330,555 558.551,481	6	473.346,157 558.585,811	37.709

Punct început	X / Y	Punct sfârșit	X / Y	Lungime segment (** (m)
6	473.346,157 558.585,811	1	473.320,553 558.588,59	25.754

** Lungimile segmentelor sunt determinate în planul de proiecție Stereo 70 și sunt rotunjite la 1 milimetru.

*** Distanța dintre puncte este formată din segmente cumulate ce sunt mai mici decât valoarea 1 milimetru.

Neutilizabil în Circuitul Civil

**DATE DESPRE IMOBILUL NR. 4084**

Oficiul de Cadastru și Publicitate Imobiliară MUREȘ
Biroul de Cadastru și Publicitate Imobiliară Târgu Mureș

A. Partea I. Descrierea imobilului

TEREN Extravilan

Adresa: Jud. Mureș

Nr. Crt	Nr cadastral Nr. topografic	Suprafața* (mp)	Observații / Referințe
A1		4.500	Sector cadastral:18 Teren neimprejmuit;

B. Partea II. Proprietari și acte

Inscrieri privitoare la dreptul de proprietate și alte drepturi reale	Referințe
/	
Act Administrativ nr. 169235, din 24/04/2007 emis de CJSDPAT MUREȘ;	
B1	A1
Intabulare, drept de PROPRIETATE, dobandit prin Reconstituire, cota actuala 1/1, cota initiala 1/1	
1) CSIKI I GERGELY	

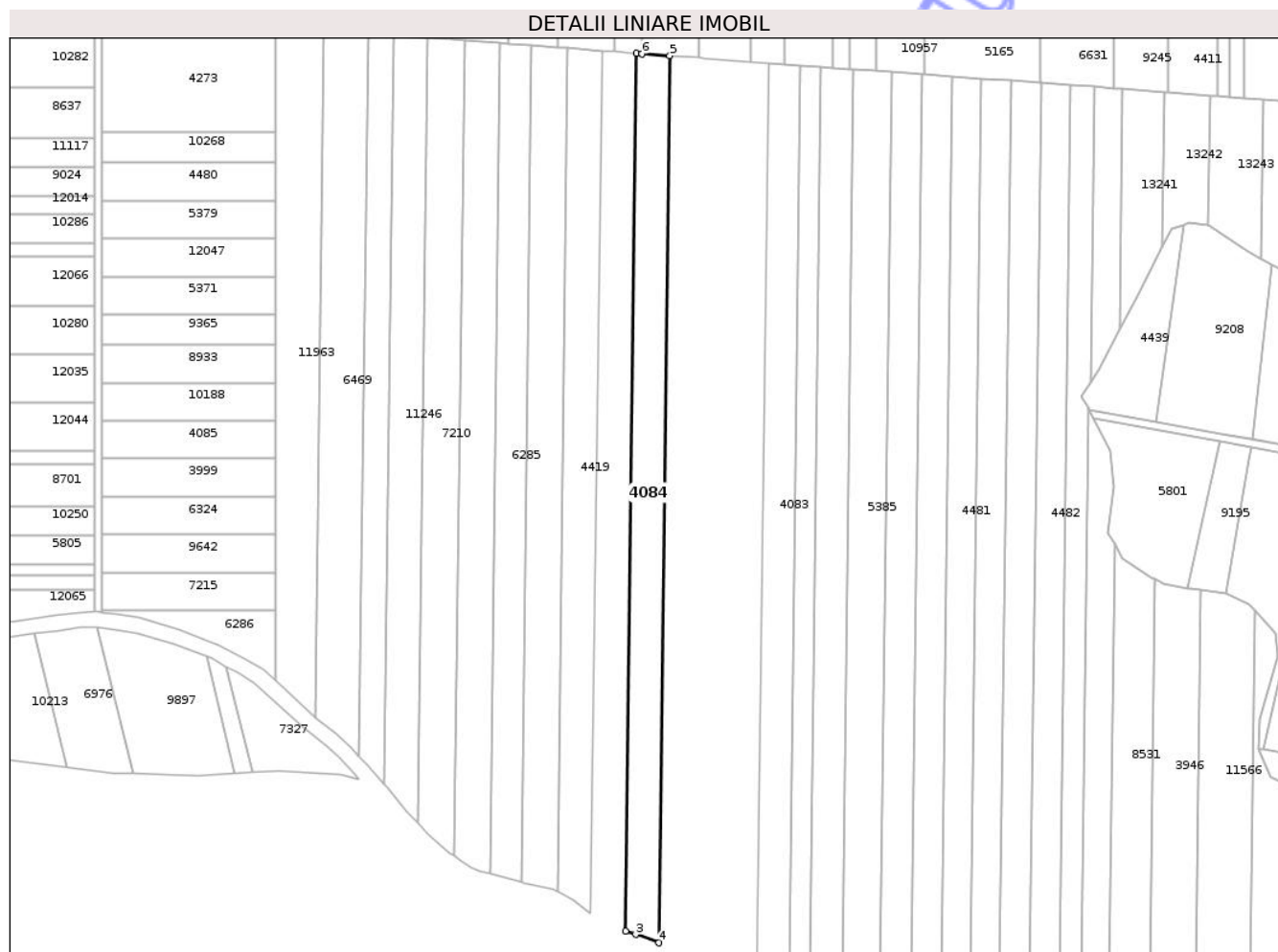
C. Partea III. SARCINI .

Inscrieri privind dezmembramintele dreptului de proprietate, drepturi reale de garanție și sarcini	Referințe
NU SUNT	

Teren

Nr cadastral	Suprafața (mp)*	Observații / Referințe
	4.500	

* Suprafața este determinată în planul de proiecție Stereo 70.



Date referitoare la teren

Crt	Categorie folosință	Intra vilan	Suprafața (mp)	Tarla	Parcelă	Nr. topo	Observații / Referințe
1	padure	NU	4.500	33	1078/41	-	

Lungime Segmente

1) Valorile lungimilor segmentelor sunt obținute din proiecție în plan.

Punct început	X / Y	Punct sfârșit	X / Y	Lungime segment (** (m)
1	474.516,179 558.646,434	2	474.511,951 558.304,21	342.25
2	474.511,951 558.304,21	3	474.515,901 558.302,941	4.149
3	474.515,901 558.302,941	4	474.524,978 558.299,668	9.649
4	474.524,978 558.299,668	5	474.529,25 558.645,476	345.834
5	474.529,25 558.645,476	6	474.518,433 558.646,269	10.846

Punct început	X / Y	Punct sfârșit	X / Y	Lungime segment (** (m)
6	474.518,433 558.646,269	1	474.516,179 558.646,434	2.26

** Lungimile segmentelor sunt determinate în planul de proiecție Stereo 70 și sunt rotunjite la 1 milimetru.

*** Distanța dintre puncte este formată din segmente cumulate ce sunt mai mici decât valoarea 1 milimetru.

Neutilizabil în Circuitul Civil



DATE DESPRE IMOBILUL NR. 4103

Oficiul de Cadastru și Publicitate Imobiliară MUREȘ
Biroul de Cadastru și Publicitate Imobiliară Târgu Mureș

A. Partea I. Descrierea imobilului

TEREN Extravilan

Adresa: Jud. Mureș

Nr. Crt	Nr cadastral Nr. topografic	Suprafața* (mp)	Observații / Referințe
A1		980	Sector cadastral:15 Teren neimprejmuit;

B. Partea II. Proprietari și acte

Inscrieri privitoare la dreptul de proprietate și alte drepturi reale	Referințe
/	
Act Administrativ nr. 72498, din 12/07/2005 emis de CJSDPAT MURES;	
B1	A1
Intabulare, drept de PROPRIETATE, dobandit prin Reconstituire, cota actuala 1/1, cota initiala 1/1	
1) TOKES I. SARA	

C. Partea III. SARCINI .

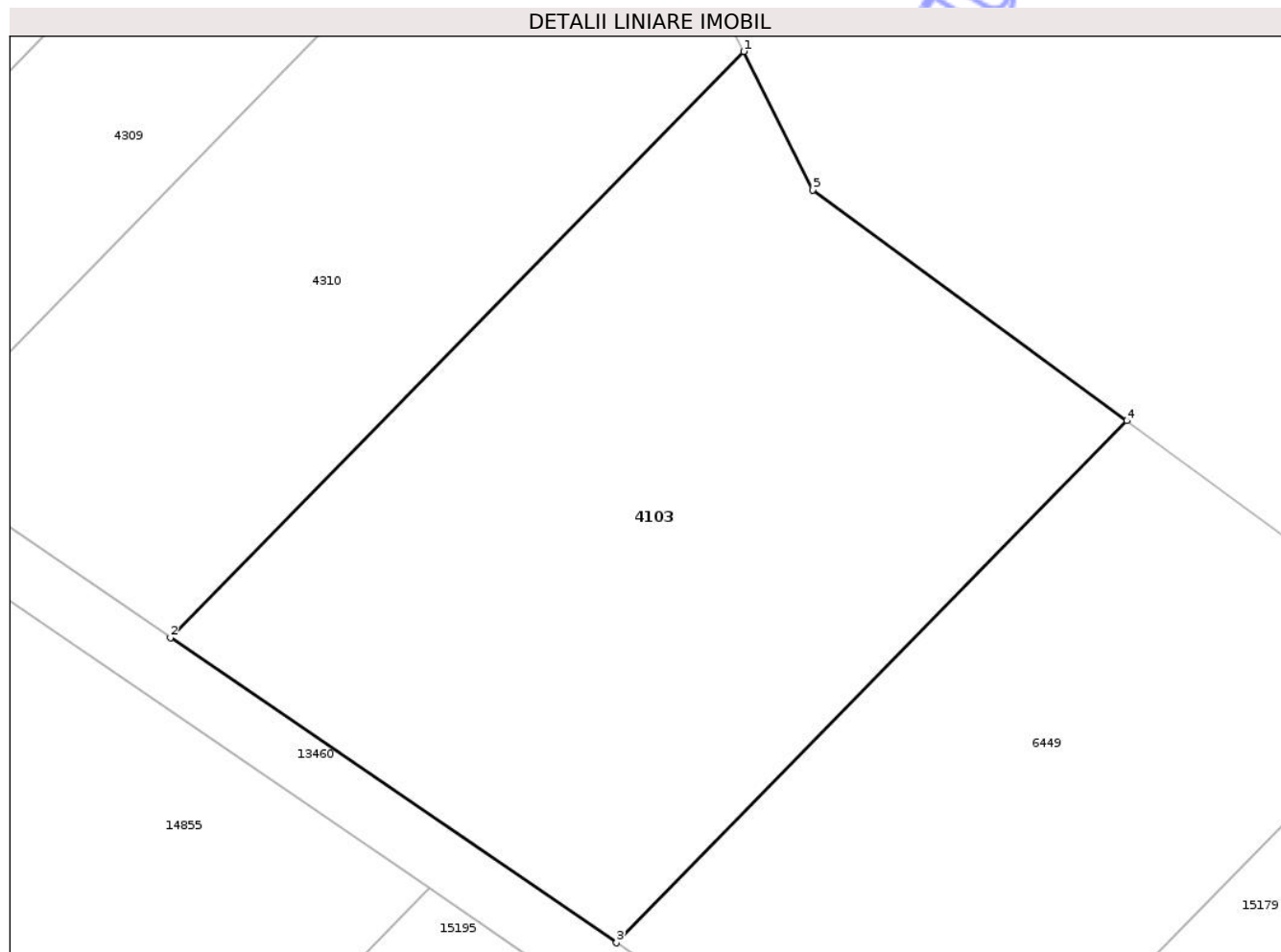
Inscrieri privind dezmembramintele dreptului de proprietate, drepturi reale de garanție și sarcini	Referințe
NU SUNT	

Anexa Nr. 1 La Partea I

Teren

Nr cadastral	Suprafața (mp)*	Observații / Referințe
	980	

* Suprafața este determinată în planul de proiecție Stereo 70.



Date referitoare la teren

Crt	Categorie folosință	Intra vilan	Suprafața (mp)	Tarla	Parcelă	Nr. topo	Observații / Referințe
1	livada	NU	980	30	1032/A	-	

Lungime Segmente

1) Valorile lungimilor segmentelor sunt obținute din proiecție în plan.

Punct început	X / Y	Punct sfârșit	X / Y	Lungime segment (** (m)
1	474.942,136 559.371,69	2	474.913,693 559.342,635	40.66
2	474.913,693 559.342,635	3	474.935,818 559.327,525	26.792
3	474.935,818 559.327,525	4	474.961,141 559.353,392	36.199
4	474.961,141 559.353,392	5	474.945,564 559.364,833	19.327
5	474.945,564 559.364,833	1	474.942,136 559.371,69	7.666

** Lungimile segmentelor sunt determinate în planul de proiecție Stereo 70 și sunt rotunjite la 1 milimetru.

*** Distanța dintre puncte este formată din segmente cumulate ce sunt mai mici decât valoarea 1 milimetru.

Neutilizabil în Circuitul
Civil

**DATE DESPRE IMOBILUL NR. 4126**

Oficiul de Cadastru și Publicitate Imobiliară MUREȘ
Biroul de Cadastru și Publicitate Imobiliară Târgu Mureș

A. Partea I. Descrierea imobilului

TEREN Extravilan

Adresa: Jud. Mureș

Nr. Crt	Nr cadastral Nr. topografic	Suprafața* (mp)	Observații / Referințe
A1		5.800	Sector cadastral:14 Teren neimprejmuit;

B. Partea II. Proprietari și acte

Inscrieri privitoare la dreptul de proprietate și alte drepturi reale	Referințe
/	
Act Administrativ nr. 72443, din 06/12/2004 emis de CJSDPAT MURES;	
B1	A1
Intabulare, drept de PROPRIETATE, dobandit prin Reconstituire, cota actuala 1/1, cota initiala 1/1	
1) KISS A. ANTON	

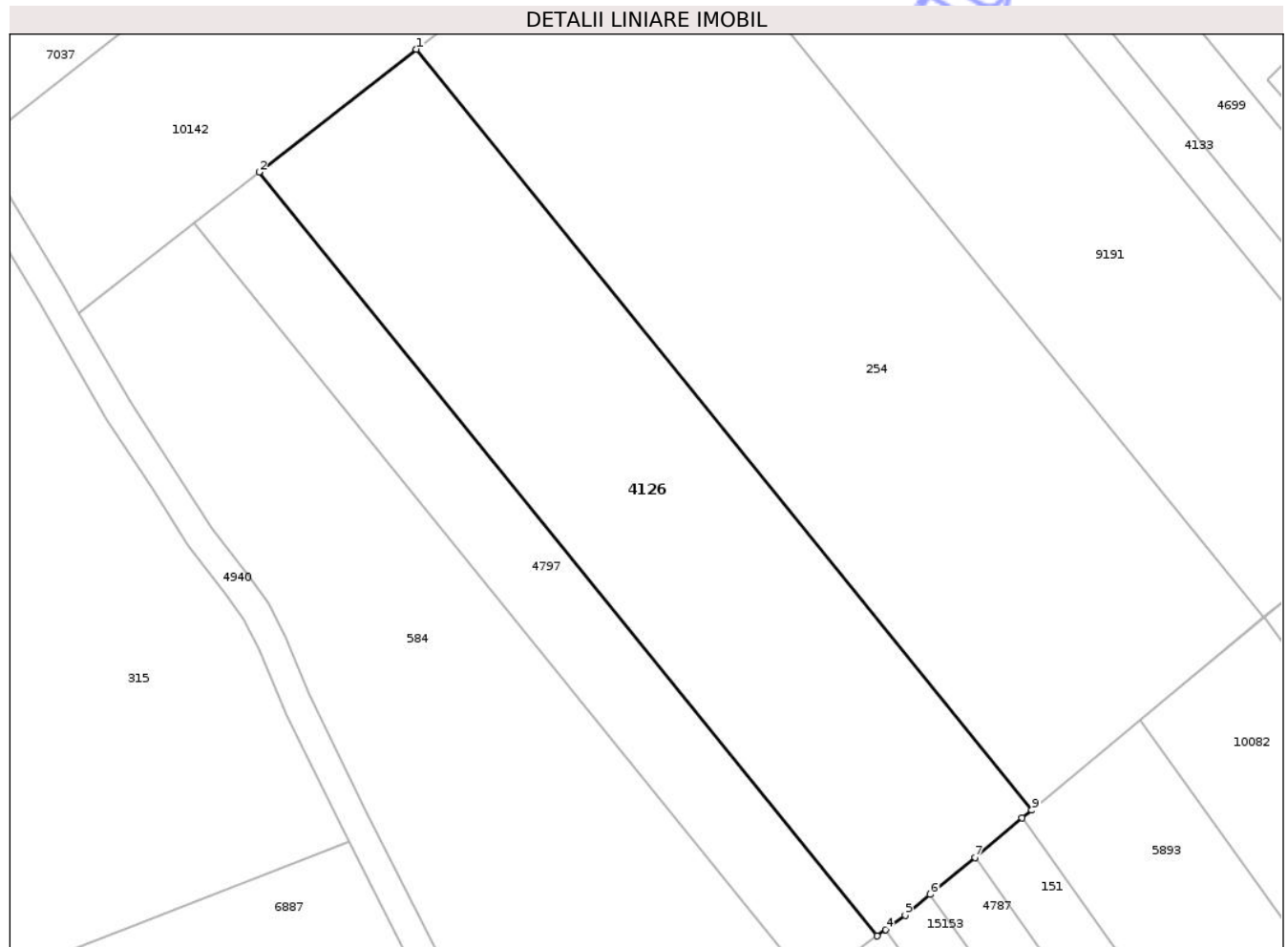
C. Partea III. SARCINI .

Inscrieri privind dezmembramintele dreptului de proprietate, drepturi reale de garanție și sarcini	Referințe
NU SUNT	

Teren

Nr cadastral	Suprafața (mp)*	Observații / Referințe
	5.800	

* Suprafața este determinată în planul de proiecție Stereo 70.



Date referitoare la teren

Crt	Categorie folosință	Intra vilan	Suprafața (mp)	Tarla	Parcelă	Nr. topo	Observații / Referințe
1	arabil	NU	5.800	28	980/20	-	

Lungime Segmente

1) Valorile lungimilor segmentelor sunt obținute din proiecție în plan.

Punct început	X / Y	Punct sfârșit	X / Y	Lungime segment (** (m)
1	472.311,037 558.772,159	2	472.283,98 558.751,02	34.336
2	472.283,98 558.751,02	3	472.390,387 558.619,582	169.111
3	472.390,387 558.619,582	4	472.391,895 558.620,68	1.865
4	472.391,895 558.620,68	5	472.395,254 558.623,127	4.156
5	472.395,254 558.623,127	6	472.399,564 558.626,708	5.604

Punct început	X / Y	Punct sfârșit	X / Y	Lungime segment (** (m)
6	472.399,564 558.626,708	7	472.407,254 558.633,098	9.998
7	472.407,254 558.633,098	8	472.415,387 558.639,857	10.575
8	472.415,387 558.639,857	9	472.417,035 558.641,226	2.142
9	472.417,035 558.641,226	1	472.311,037 558.772,159	168.461

** Lungimile segmentelor sunt determinate în planul de proiecție Stereo 70 și sunt rotunjite la 1 milimetru.

*** Distanța dintre puncte este formată din segmente cumulate ce sunt mai mici decât valoarea 1 milimetru.

Neutilizabil în Circuitul Civil

**DATE DESPRE IMOBILUL NR. 4133**

Oficiul de Cadastru și Publicitate Imobiliară MUREȘ
Biroul de Cadastru și Publicitate Imobiliară Târgu Mureș

A. Partea I. Descrierea imobilului

TEREN Extravilan

Adresa: Jud. Mureș

Nr. Crt	Nr cadastral Nr. topografic	Suprafața* (mp)	Observații / Referințe
A1		1.066	Sector cadastral:14 Teren neimprejmuit;

B. Partea II. Proprietari și acte

Inscrieri privitoare la dreptul de proprietate și alte drepturi reale	Referințe
/	
Act Administrativ nr. 72497, din 12/07/2005 emis de CJSDPAT MURES;	
B1	A1
Intabulare, drept de PROPRIETATE, dobandit prin Reconstituire, cota actuala 1/1, cota initiala 1/1	
1) POP GH. MAGDOLNA	

C. Partea III. SARCINI .

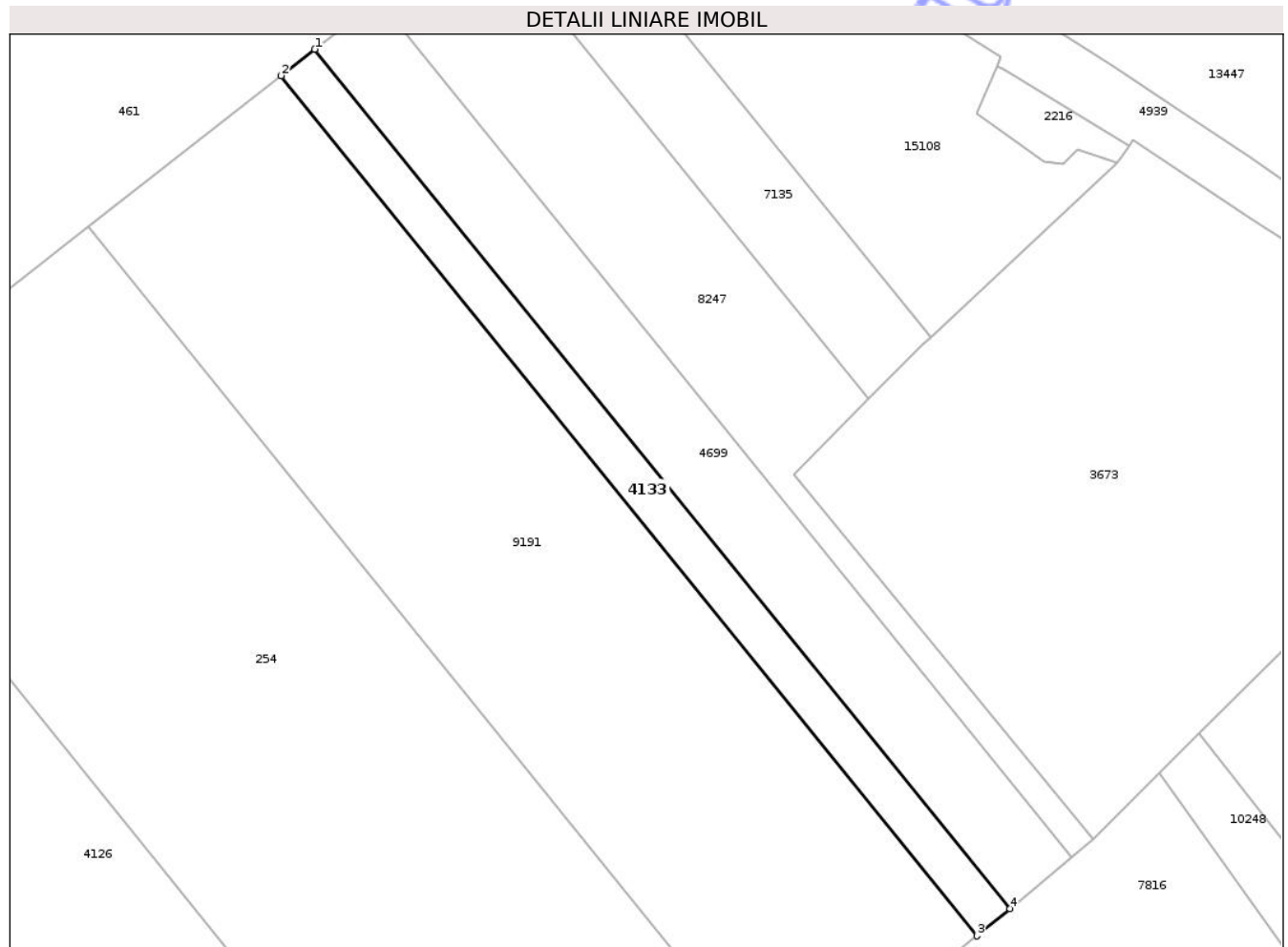
Inscrieri privind dezmembramintele dreptului de proprietate, drepturi reale de garanție și sarcini	Referințe
NU SUNT	

Anexa Nr. 1 La Partea I

Teren

Nr cadastral	Suprafața (mp)*	Observații / Referințe
	1.066	

* Suprafața este determinată în planul de proiecție Stereo 70.



Date referitoare la teren

Crt	Categorie folosință	Intra vilan	Suprafața (mp)	Tarla	Parcelă	Nr. topo	Observații / Referințe
1	arabil	NU	500	29	980/29/1	-	
2	faneata	NU	566	-	-	-	

Lungime Segmente

1) Valorile lungimilor segmentelor sunt obținute din proiecție în plan.

Punct început	X / Y	Punct sfârșit	X / Y	Lungime segment (** (m)
1	472.385,902 558.830,648	2	472.380,831 558.826,687	6.435
2	472.380,831 558.826,687	3	472.485,15 558.697,828	165.792
3	472.485,15 558.697,828	4	472.490,099 558.701,94	6.434
4	472.490,099 558.701,94	1	472.385,902 558.830,648	165.598

** Lungimile segmentelor sunt determinate în planul de proiecție Stereo 70 și sunt rotunjite la 1 milimetru.

*** Distanța dintre puncte este formată din segmente cumulate ce sunt mai mici decât valoarea 1 milimetru.

Neutilizabil în Circuitul
Civil

**DATE DESPRE IMOBILUL NR. 4210**

Oficiul de Cadastru și Publicitate Imobiliară MUREȘ
Biroul de Cadastru și Publicitate Imobiliară Târgu Mureș

A. Partea I. Descrierea imobilului

TEREN Extravilan

Adresa: Jud. Mureș

Nr. Crt	Nr cadastral Nr. topografic	Suprafața* (mp)	Observații / Referințe
A1		4.200	Sector cadastral:11 Teren neimprejmuit;

B. Partea II. Proprietari și acte

Inscrieri privitoare la dreptul de proprietate și alte drepturi reale	Referințe
/	
Act Administrativ nr. 12543, din 07/07/2010 emis de CJSDPAT MURES;	
B1	A1
Intabulare, drept de PROPRIETATE, dobandit prin Constituire, cota actuala 1/1, cota initiala 1/1	
1) PALOTAS L. ATTILA	

C. Partea III. SARCINI .

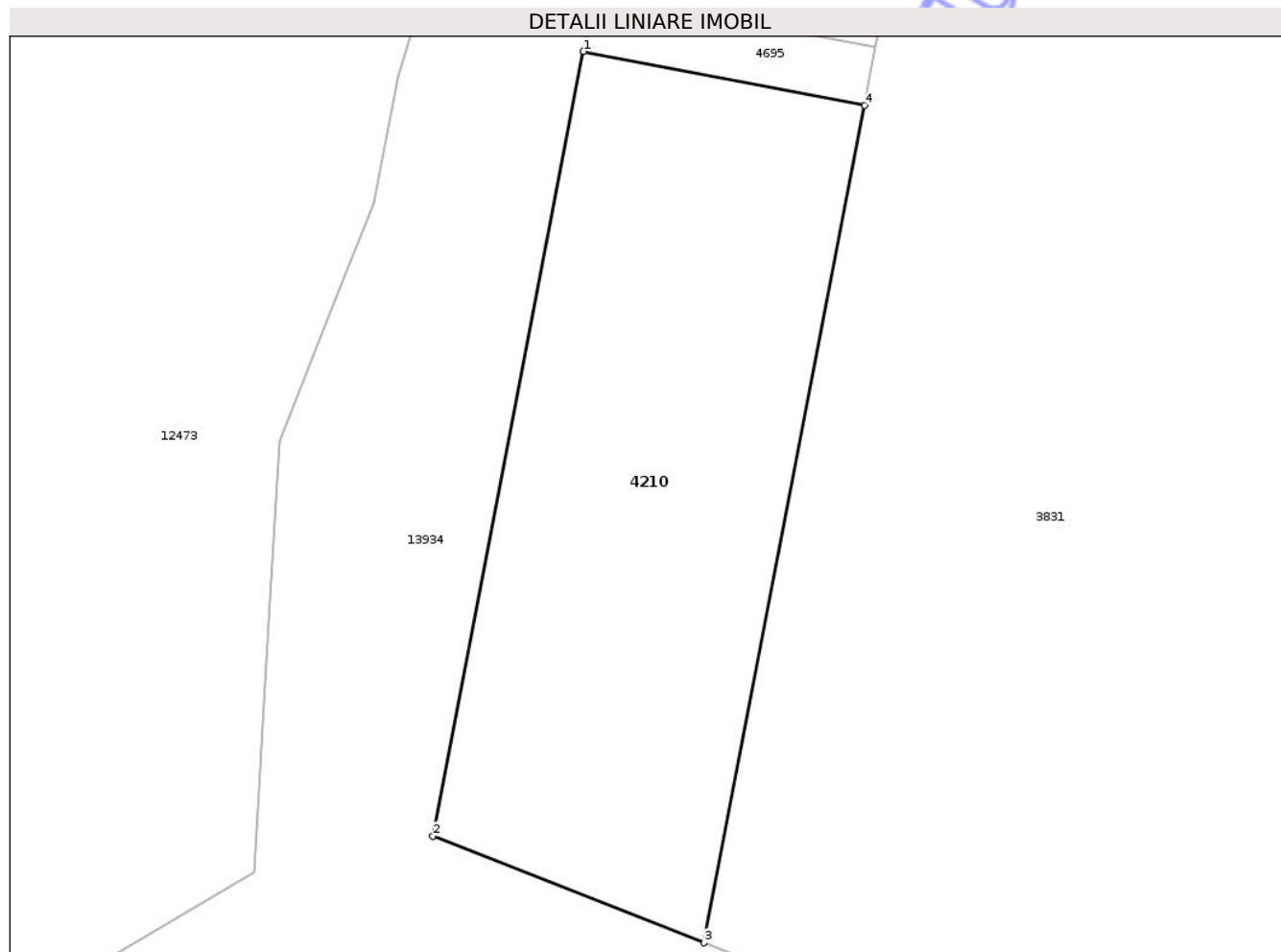
Inscrieri privind dezmembramintele dreptului de proprietate, drepturi reale de garanție și sarcini	Referințe
NU SUNT	

Anexa Nr. 1 La Partea I

Teren

Nr cadastral	Suprafața (mp)*	Observații / Referințe
	4.200	

* Suprafața este determinată în planul de proiecție Stereo 70.



Date referitoare la teren

Crt	Categorie folosință	Intra vilan	Suprafața (mp)	Tarla	Parcelă	Nr. topo	Observații / Referințe
1	padure	NU	4.200	40	1200/9	-	

Lungime Segmente

1) Valorile lungimilor segmentelor sunt obținute din proiecție în plan.

Punct început	X / Y	Punct sfârșit	X / Y	Lungime segment (** (m)
1	474.424,313 557.093,569	2	474.404,245 556.989,019	106.459
2	474.404,245 556.989,019	3	474.440,392 556.974,824	38.834
3	474.440,392 556.974,824	4	474.461,803 557.086,373	113.585
4	474.461,803 557.086,373	1	474.424,313 557.093,569	38.174

** Lungimile segmentelor sunt determinate în planul de proiecție Stereo 70 și sunt rotunjite la 1 milimetru.

*** Distanţa dintre puncte este formată din segmente cumulate ce sunt mai mici decât valoarea 1 milimetru.

Neutilizabil în Circuitul
Civil



DATE DESPRE IMOBILUL NR. 4066

Oficiul de Cadastru și Publicitate Imobiliară MUREȘ
Biroul de Cadastru și Publicitate Imobiliară Târgu Mureș

A. Partea I. Descrierea imobilului

TEREN Extravilan

Adresa: Jud. Mureș

Nr. Crt	Nr cadastral Nr. topografic	Suprafața* (mp)	Observații / Referințe
A1		1.750	Sector cadastral:16 Teren neimprejmuit;

B. Partea II. Proprietari și acte

Inscrieri privitoare la dreptul de proprietate și alte drepturi reale	Referințe
/	
Act Administrativ nr. 186428, din 03/03/2011 emis de CJSDPAT MUREȘ;	
B1	A1
Intabulare, drept de PROPRIETATE, dobândit prin Reconstituire, cota actuala 1/1, cota initiala 1/1	
1) MÁTYÁS I. TERÉZ 2) TOTH I. STEFAN, Decedat DEFUNCT:Da 3) CSIKI I. ELISABETA, Decedat DEFUNCT:Da 4) CSIKI M. MIHAIL 5) LÁSZLÓ M. ELISABETA 6) TOTH J. JOZSEF 7) TOTH J. ZOLTÁN 8) TOTH I. ANDREI, Decedat DEFUNCT:Da 9) TOTH I. SANDOR 10) BORZÁS I. GIZELLA 11) CSIKI I. IBOLYA, Decedat DEFUNCT:Da 12) CSIKI I. ALBERT, Decedat DEFUNCT:Da 13) CSIKI M. TITUS 14) CSIKI M. VICTOR	

C. Partea III. SARCINI .

Inscrieri privind dezmembramintele dreptului de proprietate, drepturi reale de garanție și sarcini	Referințe
NU SUNT	

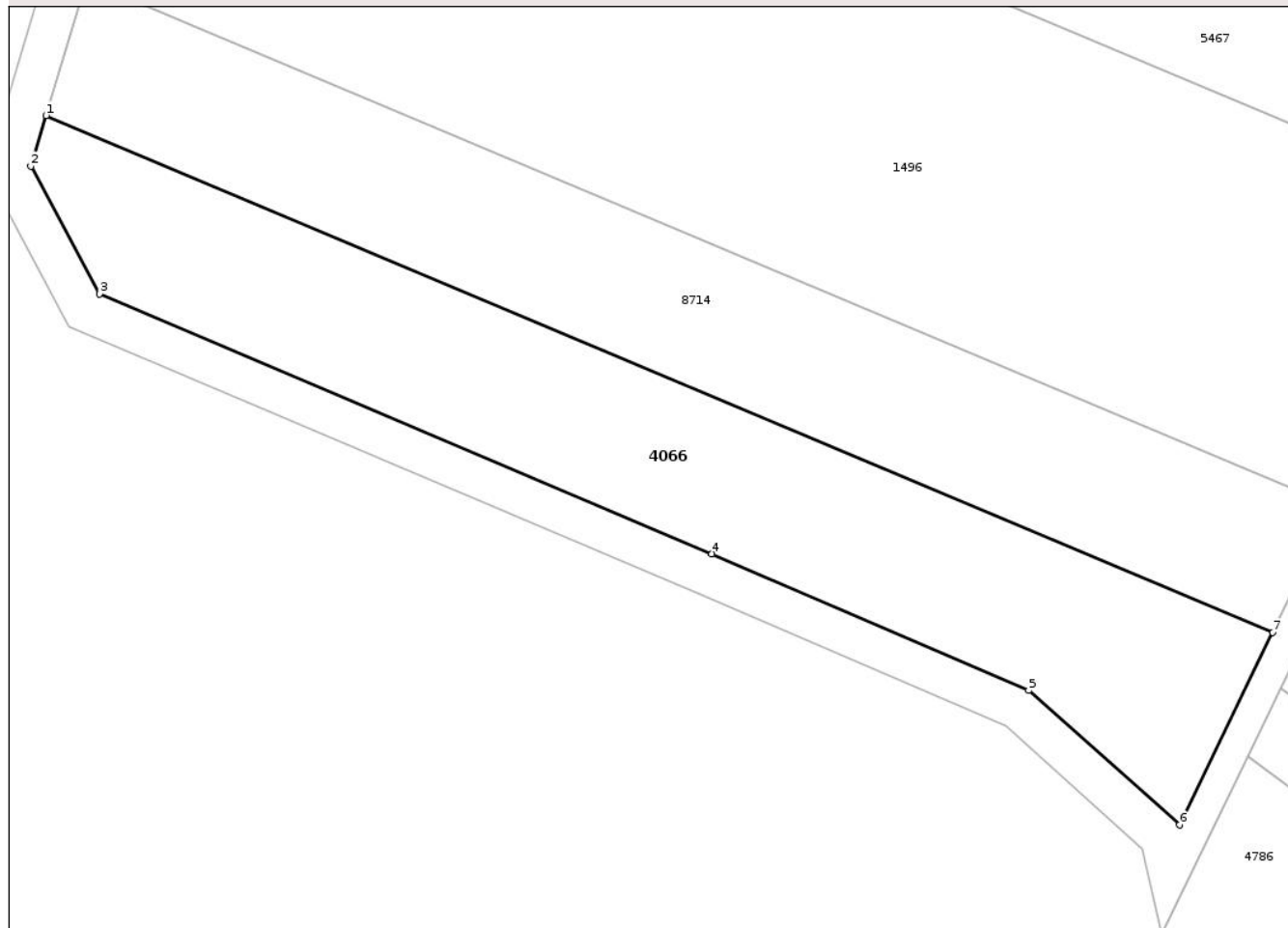
Anexa Nr. 1 La Partea I

Teren

Nr cadastral	Suprafața (mp)*	Observații / Referințe
	1.750	

* Suprafața este determinată în planul de proiecție Stereo 70.

DETALII LINIARE IMOBIL



Date referitoare la teren

Crt	Categorie folosință	Intravilan	Suprafața (mp)	Tarla	Parcelă	Nr. topo	Observații / Referințe
1	faneata	NU	1.750	31	1074/114	-	

Lungime Segmente

1) Valorile lungimilor segmentelor sunt obținute din proiecție în plan.

Punct început	X / Y	Punct sfârșit	X / Y	Lungime segment (** (m)
1	475.109,553 558.688,377	2	475.108,107 558.683,574	5.016
2	475.108,107 558.683,574	3	475.114,626 558.671,431	13.782
3	475.114,626 558.671,431	4	475.172,876 558.646,754	63.261
4	475.172,876 558.646,754	5	475.203,005 558.633,77	32.808
5	475.203,005 558.633,77	6	475.217,335 558.620,99	19.201

Punct început	X / Y	Punct sfârșit	X / Y	Lungime segment (** (m)
6	475.217,335 558.620,99	7	475.226,209 558.639,282	20.331
7	475.226,209 558.639,282	1	475.109,553 558.688,377	126.566

** Lungimile segmentelor sunt determinate în planul de proiecție Stereo 70 și sunt rotunjite la 1 milimetru.

*** Distanța dintre puncte este formată din segmente cumulate ce sunt mai mici decât valoarea 1 milimetru.

Neutilizabil în Circuitul Civil



DATE DESPRE IMOBILUL NR. 4209

Oficiul de Cadastru și Publicitate Imobiliară MUREȘ
Biroul de Cadastru și Publicitate Imobiliară Târgu Mureș

A. Partea I. Descrierea imobilului

TEREN Necunoscut

Adresa: Loc. Corunca, Jud. Mureș

Nr. Crt	Nr cadastral Nr. topografic	Suprafața* (mp)	Observații / Referințe
A1		15.000	Sector cadastral:5 Teren neimprejmuit;

B. Partea II. Proprietari și acte

Inscrieri privitoare la dreptul de proprietate și alte drepturi reale	Referințe
/	
Act Administrativ nr. 12421, din 07/07/2010 emis de CJSIPT Mures;	
B1	A1
Intabulare, drept de PROPRIETATE, dobandit prin Constituire, cota actuala 1/1, cota initiala 1/1 1) FEKETE I. GYULA-LASZLO	

C. Partea III. SARCINI .

Inscrieri privind dezmembramintele dreptului de proprietate, drepturi reale de garanție și sarcini	Referințe
NU SUNT	

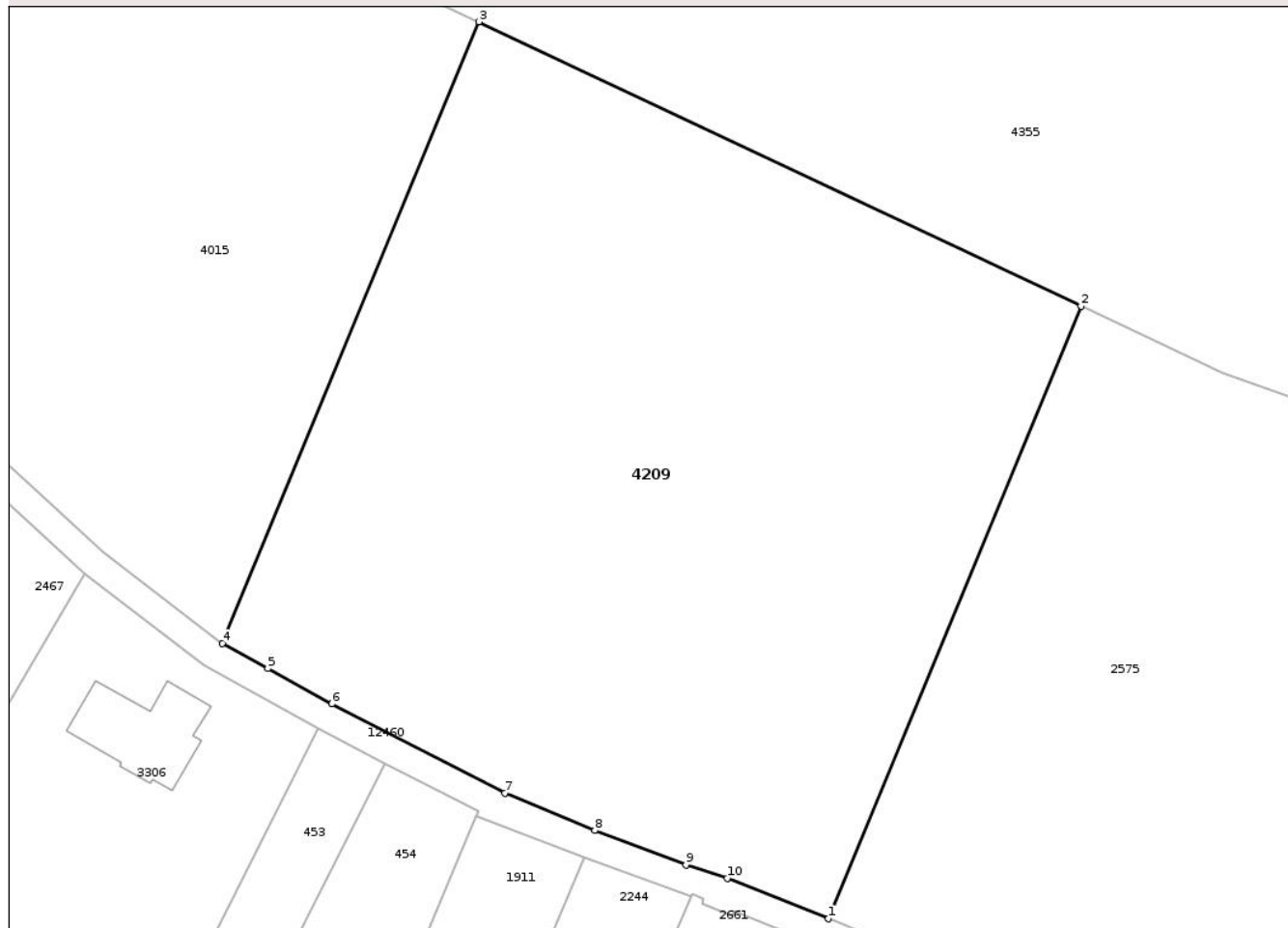
Anexa Nr. 1 La Partea I

Teren

Nr cadastral	Suprafața (mp)*	Observații / Referințe
	15.000	

* Suprafața este determinată în planul de proiecție Stereo 70.

DETALII LINIARE IMOBIL



Date referitoare la teren

Crt	Categorie folosință	Intra vilan	Suprafața (mp)	Tarla	Parcelă	Nr. topo	Observații / Referințe
1	padure	DA	14.413	42	1229/23	-	
2	padure	NU	587	42	1229/23	-	

Lungime Segmente

1) Valorile lungimilor segmentelor sunt obținute din proiecție în plan.

Punct început	X / Y	Punct sfârșit	X / Y	Lungime segment (** (m)
1	471.354,339 556.940,495	2	471.400,454 557.052,139	120.793
2	471.400,454 557.052,139	3	471.290,568 557.103,958	121.491
3	471.290,568 557.103,958	4	471.243,779 556.990,683	122.558
4	471.243,779 556.990,683	5	471.252,048 556.986,099	9.455

Punct început	X / Y	Punct sfârșit	X / Y	Lungime segment (** (m)
5	471.252,048 556.986,099	6	471.263,714 556.979,632	13.339
6	471.263,714 556.979,632	7	471.295,317 556.963,417	35.52
7	471.295,317 556.963,417	8	471.311,692 556.956,574	17.747
8	471.311,692 556.956,574	9	471.328,345 556.950,318	17.789
9	471.328,345 556.950,318	10	471.335,908 556.947,882	7.946
10	471.335,908 556.947,882	1	471.354,339 556.940,495	19.856

** Lungimile segmentelor sunt determinate în planul de proiecție Stereo 70 și sunt rotunjite la 1 milimetru.

*** Distanța dintre puncte este formată din segmente cumulate ce sunt mai mici decât valoarea 1 milimetru.

Neutilizabil în Circuitul Civil

**DATE DESPRE IMOBILUL NR. 4249**

Oficiul de Cadastru și Publicitate Imobiliară MUREȘ
Biroul de Cadastru și Publicitate Imobiliară Târgu Mureș

A. Partea I. Descrierea imobilului

TEREN Extravilan

Adresa: Jud. Mureș

Nr. Crt	Nr cadastral Nr. topografic	Suprafața* (mp)	Observații / Referințe
A1		1.000	Sector cadastral:14 Teren neimprejmuit;

B. Partea II. Proprietari și acte

Inscrieri privitoare la dreptul de proprietate și alte drepturi reale	Referințe
/	
Act Administrativ nr. 186413, din 12/10/2009 emis de CJSDPAT MUREȘ;	
B1	A1
Intabulare, drept de PROPRIETATE, dobandit prin Reconstituire, cota actuala 1/1, cota initiala 1/1	
1) KISS E. IOSIF	

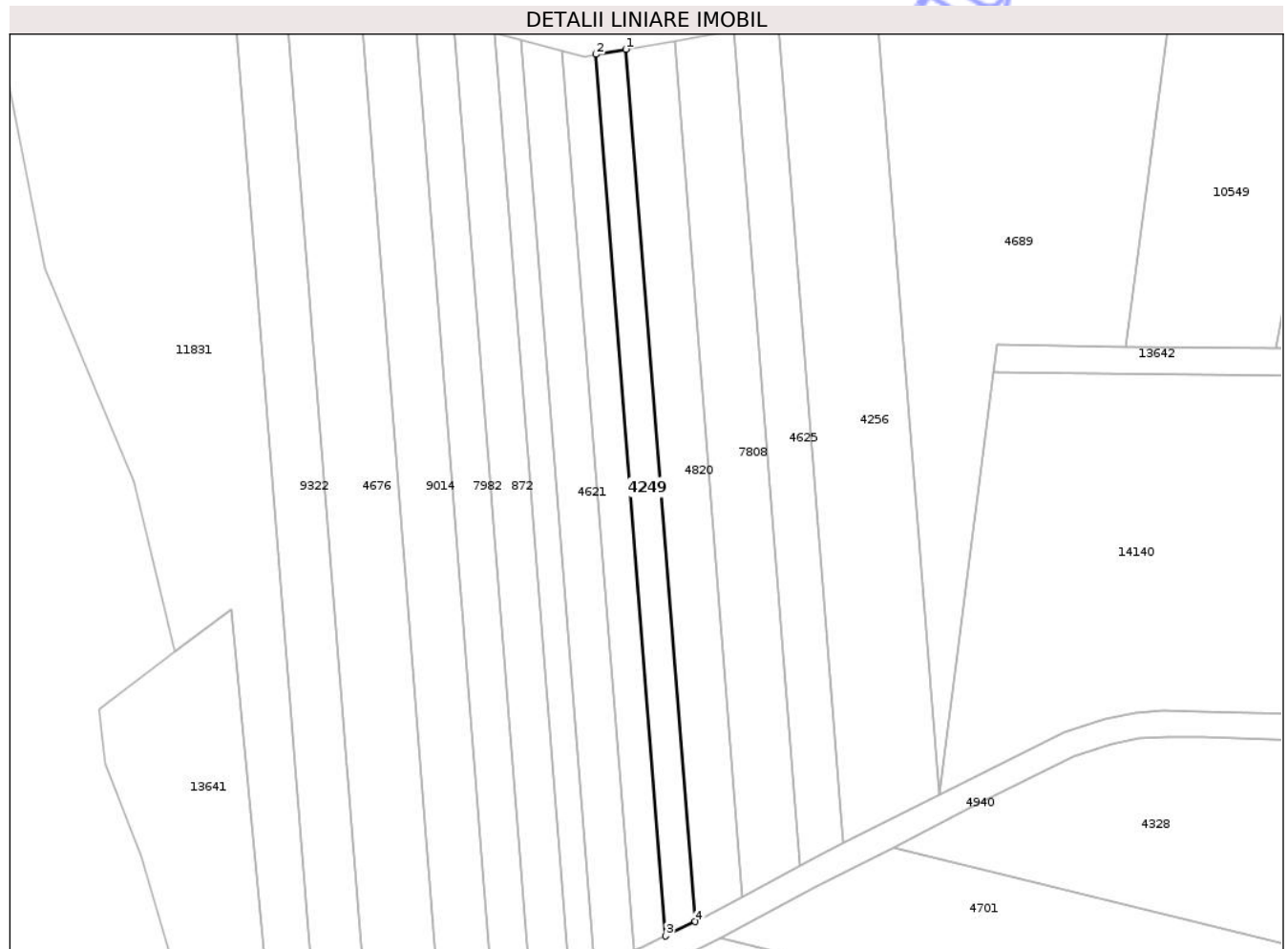
C. Partea III. SARCINI .

Inscrieri privind dezmembramintele dreptului de proprietate, drepturi reale de garanție și sarcini	Referințe
NU SUNT	

Teren

Nr cadastral	Suprafața (mp)*	Observații / Referințe
	1.000	

* Suprafața este determinată în planul de proiecție Stereo 70.



Date referitoare la teren

Crt	Categorie folosință	Intra vilan	Suprafața (mp)	Tarla	Parcelă	Nr. topo	Observații / Referințe
1	arabil	NU	1.000	29	982/9	-	

Lungime Segmente

1) Valorile lungimilor segmentelor sunt obținute din proiecție în plan.

Punct început	X / Y	Punct sfârșit	X / Y	Lungime segment (** (m)
1	472.062,354 559.385,492	2	472.056,539 559.384,493	5.9
2	472.056,539 559.384,493	3	472.070,112 559.213,953	171.079
3	472.070,112 559.213,953	4	472.075,786 559.216,72	6.313
4	472.075,786 559.216,72	1	472.062,354 559.385,492	169.306

** Lungimile segmentelor sunt determinate în planul de proiecție Stereo 70 și sunt rotunjite la 1 milimetru.

*** Distanţa dintre puncte este formată din segmente cumulate ce sunt mai mici decât valoarea 1 milimetru.

Neutilizabil în Circuitul
Civil

**DATE DESPRE IMOBILUL NR. 4257**

Oficiul de Cadastru și Publicitate Imobiliară MUREȘ
Biroul de Cadastru și Publicitate Imobiliară Târgu Mureș

A. Partea I. Descrierea imobilului

TEREN Intravilan

Adresa: Loc. Corunca, Str Paraului De Jos, Nr. 9, Jud. Mureș

Nr. Crt	Nr cadastral Nr. topografic	Suprafața* (mp)	Observații / Referințe
A1		431	Sector cadastral:2 Teren împrejmuit;

B. Partea II. Proprietari și acte

Inscrieri privitoare la dreptul de proprietate și alte drepturi reale	Referințe
/	
Act Administrativ nr. 169216, din 22/12/2006 emis de CJSDPAT MUREȘ;	
B1	A1
Intabulare, drept de PROPRIETATE, dobandit prin Reconstituire, cota actuala 1/1, cota initiala 1/1	
1) MOLDOVAN A ELISABETA, Decedat DEFUNCT:Da	

C. Partea III. SARCINI .

Inscrieri privind dezmembramintele dreptului de proprietate, drepturi reale de garanție și sarcini	Referințe
NU SUNT	

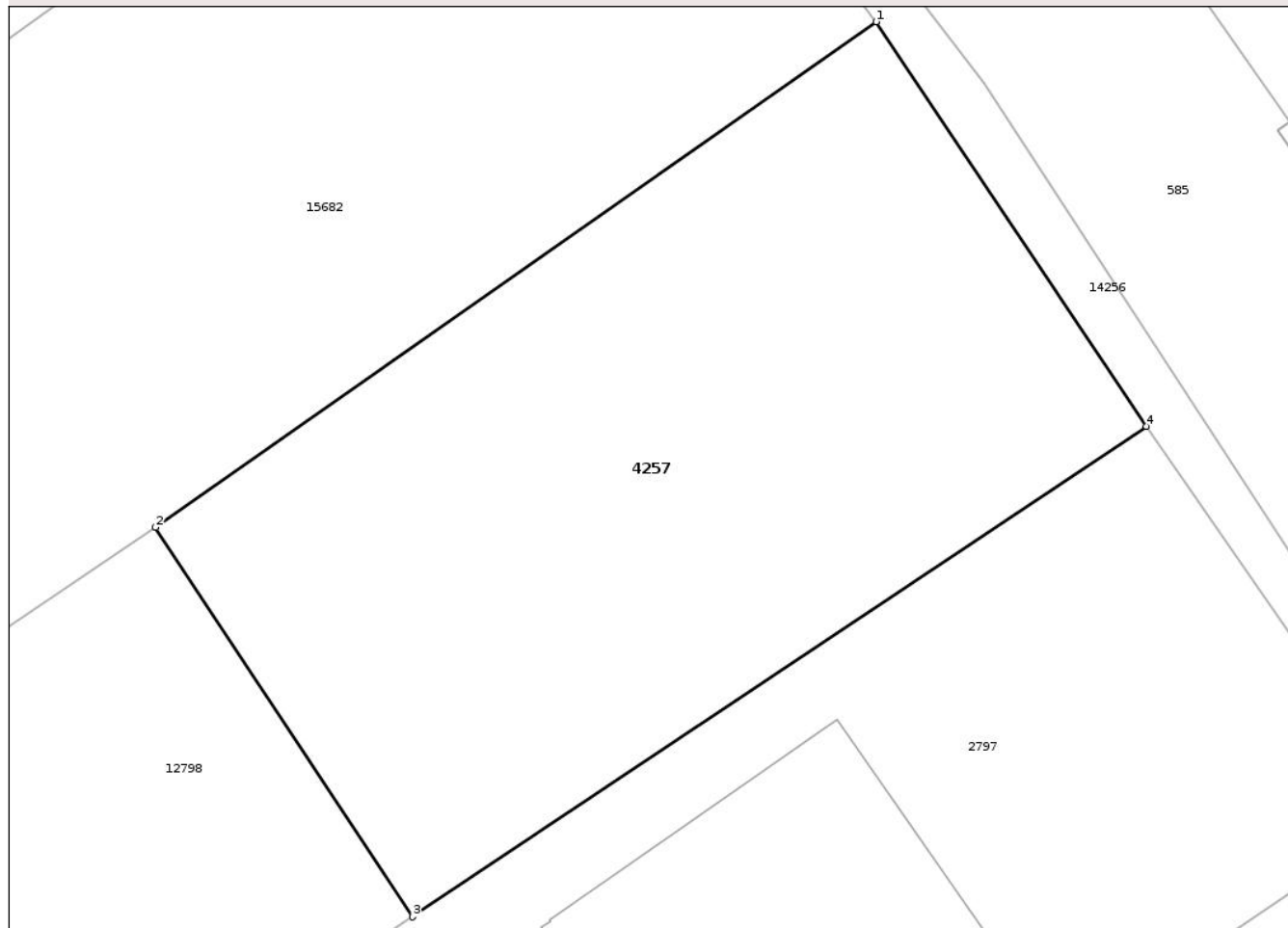
Anexa Nr. 1 La Partea I

Teren

Nr cadastral	Suprafața (mp)*	Observații / Referințe
	431	

* Suprafața este determinată în planul de proiecție Stereo 70.

DETALII LINIARE IMOBIL



Date referitoare la teren

Crt	Categorie folosință	Intra vilan	Suprafața (mp)	Tarla	Parcelă	Nr. topo	Observații / Referințe
1	arabil	DA	431	54	10/1	-	

Lungime Segmente

1) Valorile lungimilor segmentelor sunt obținute din proiecție în plan.

Punct început	X / Y	Punct sfârșit	X / Y	Lungime segment (** (m)
1	470.013,72 557.939,112	2	469.990,633 557.922,922	28.198
2	469.990,633 557.922,922	3	469.998,872 557.910,454	14.944
3	469.998,872 557.910,454	4	470.022,376 557.926,162	28.27
4	470.022,376 557.926,162	1	470.013,72 557.939,112	15.577

** Lungimile segmentelor sunt determinate în planul de proiecție Stereo 70 și sunt rotunjite la 1 milimetru.

*** Distanţa dintre puncte este formată din segmente cumulate ce sunt mai mici decât valoarea 1 milimetru.

Neutilizabil în Circuitul
Civil

**DATE DESPRE IMOBILUL NR. 4011**

Oficiul de Cadastru și Publicitate Imobiliară MUREȘ
Biroul de Cadastru și Publicitate Imobiliară Târgu Mureș

A. Partea I. Descrierea imobilului

TEREN Intravilan

Adresa: Loc. Corunca, Jud. Mureș

Nr. Crt	Nr cadastral Nr. topografic	Suprafața* (mp)	Observații / Referințe
A1		4.420	Sector cadastral:2 Teren neimprejmuit;

B. Partea II. Proprietari și acte

Inscrieri privitoare la dreptul de proprietate și alte drepturi reale	Referințe
/	
Act Administrativ nr. 186409, din 12/05/2009 emis de CJSDPAT MUREȘ;	
B1	A1
Intabulare, drept de PROPRIETATE, dobandit prin Reconstituire, cota actuala 1/1, cota initiala 1/1	
1) PAROHIA REFORMATĂ CORUNCA, CIF:99999999999999	

C. Partea III. SARCINI .

Inscrieri privind dezmembramintele dreptului de proprietate, drepturi reale de garanție și sarcini	Referințe
NU SUNT	

Teren

Nr cadastral	Suprafața (mp)*	Observații / Referințe
	4.420	

* Suprafața este determinată în planul de proiecție Stereo 70.



Date referitoare la teren

Crt	Categorie folosință	Intra vilan	Suprafața (mp)	Tarla	Parcelă	Nr. topo	Observații / Referințe
1	faneata	DA	4.420	54	318/1	-	

Lungime Segmente

1) Valorile lungimilor segmentelor sunt obținute din proiecție în plan.

Punct început	X / Y	Punct sfârșit	X / Y	Lungime segment (** (m)
1	470.603,523 558.337,316	2	470.602,809 558.315,741	21.587
2	470.602,809 558.315,741	3	470.604,506 558.313,209	3.048
3	470.604,506 558.313,209	4	470.674,39 558.289,299	73.861
4	470.674,39 558.289,299	5	470.687,627 558.286,033	13.634
5	470.687,627 558.286,033	6	470.694,681 558.283,323	7.557

Punct început	X / Y	Punct sfârșit	X / Y	Lungime segment (** (m)
6	470.694,681 558.283,323	7	470.715,778 558.295,757	24.489
7	470.715,778 558.295,757	8	470.728,307 558.306,989	16.827
8	470.728,307 558.306,989	9	470.737,985 558.318,102	14.736
9	470.737,985 558.318,102	10	470.729,799 558.324,613	10.46
10	470.729,799 558.324,613	11	470.620,414 558.336,807	110.063
11	470.620,414 558.336,807	1	470.603,523 558.337,316	16.899

** Lungimile segmentelor sunt determinate în planul de proiecție Stereo 70 și sunt rotunjite la 1 milimetru.

*** Distanța dintre puncte este formată din segmente cumulate ce sunt mai mici decât valoarea 1 milimetru.

Neutilizabil în Circuitul Civil

**DATE DESPRE IMOBILUL NR. 4010**

Oficiul de Cadastru și Publicitate Imobiliară MUREȘ
Biroul de Cadastru și Publicitate Imobiliară Târgu Mureș

A. Partea I. Descrierea imobilului

TEREN Intravilan

Adresa: Loc. Corunca, Str Bisericii, Nr. 52, Jud. Mureș

Nr. Crt	Nr cadastral Nr. topografic	Suprafața* (mp)	Observații / Referințe
A1		913	Sector cadastral:2 Teren neimprejmuit;

B. Partea II. Proprietari și acte

Inscrieri privitoare la dreptul de proprietate și alte drepturi reale	Referințe
/	
Act Administrativ nr. 186409, din 12/05/2009 emis de CJSDPAT MUREȘ;	
B1	A1
Intabulare, drept de PROPRIETATE, dobândit prin Reconstituire, cota actuala 1/1, cota initiala 1/1	
1) PAROHIA REFORMATĂ CORUNCA, CIF:9999999999999	

C. Partea III. SARCINI .

Inscrieri privind dezmembramintele dreptului de proprietate, drepturi reale de garanție și sarcini	Referințe
NU SUNT	

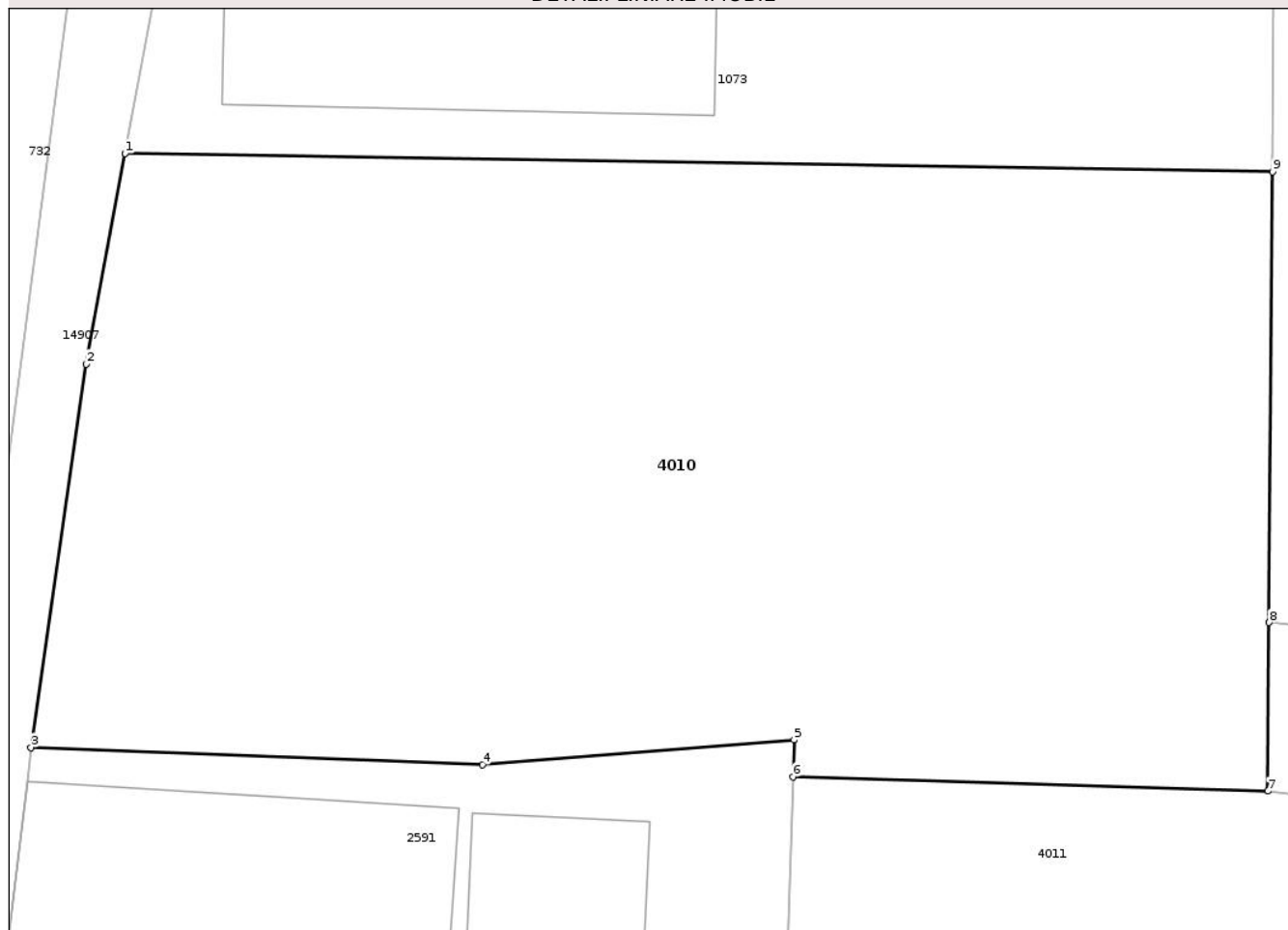
Anexa Nr. 1 La Partea I

Teren

Nr cadastral	Suprafața (mp)*	Observații / Referințe
	913	

* Suprafața este determinată în planul de proiecție Stereo 70.

DETALII LINIARE IMOBIL



Date referitoare la teren

Crt	Categorie folosință	Intra vilan	Suprafața (mp)	Tarla	Parcelă	Nr. topo	Observații / Referințe
1	arabil	DA	913	54	337/2	-	

Lungime Segmente

1) Valorile lungimilor segmentelor sunt obținute din proiecție în plan.

Punct început	X / Y	Punct sfârșit	X / Y	Lungime segment (** (m)
1	470.579,764 558.359,473	2	470.578,383 558.351,987	7.612
2	470.578,383 558.351,987	3	470.576,418 558.338,364	13.764
3	470.576,418 558.338,364	4	470.592,491 558.337,75	16.085
4	470.592,491 558.337,75	5	470.603,567 558.338,627	11.111
5	470.603,567 558.338,627	6	470.603,523 558.337,316	1.312

Punct început	X / Y	Punct sfârșit	X / Y	Lungime segment (** (m)
6	470.603,523 558.337,316	7	470.620,414 558.336,807	16.899
7	470.620,414 558.336,807	8	470.620,464 558.342,804	5.997
8	470.620,464 558.342,804	9	470.620,589 558.358,815	16.011
9	470.620,589 558.358,815	1	470.579,764 558.359,473	40.83

** Lungimile segmentelor sunt determinate în planul de proiecție Stereo 70 și sunt rotunjite la 1 milimetru.

*** Distanța dintre puncte este formată din segmente cumulate ce sunt mai mici decât valoarea 1 milimetru.

Neutilizabil în Circuitul Civil

**DATE DESPRE IMOBILUL NR. 4062**

Oficiul de Cadastru și Publicitate Imobiliară MUREȘ
Biroul de Cadastru și Publicitate Imobiliară Târgu Mureș

A. Partea I. Descrierea imobilului

TEREN Intravilan

Adresa: Loc. Bozeni, Str Bodoni Sandor, Nr. 103, Jud. Mureș

Nr. Crt	Nr cadastral Nr. topografic	Suprafața* (mp)	Observații / Referințe
A1		980	Sector cadastral:15 Teren imprejmuit;

B. Partea II. Proprietari și acte

Inscrieri privitoare la dreptul de proprietate și alte drepturi reale	Referințe
/	
Act Administrativ nr. 186428, din 03/03/2011 emis de CJSDPAT MUREȘ;	
B1	A1
Intabulare, drept de PROPRIETATE, dobandit prin Reconstituire, cota actuala 1/1, cota initiala 1/1	
1) CSIKI M. TITUS 2) CSIKI M. VICTOR 3) CSIKI M. MIHAIL 4) LÁSZLÓ M. ELISABETA 5) TOTH J. JOZSEF 6) TOTH J. ZOLTÁN 7) TOTH I. ANDREI, Decedat DEFUNCT:Da 8) TOTH I. SANDOR 9) BORZÁS I. GIZELLA 10) CSIKI I. IBOLYA, Decedat DEFUNCT:Da 11) CSIKI I. ALBERT, Decedat DEFUNCT:Da 12) MÁTYÁS I. TERÉZ 13) TOTH I. STEFAN, Decedat DEFUNCT:Da 14) CSIKI I. ELISABETA, Decedat DEFUNCT:Da	

C. Partea III. SARCINI .

Inscrieri privind dezmembramintele dreptului de proprietate, drepturi reale de garanție și sarcini	Referințe
NU SUNT	

Teren

Nr cadastral	Suprafața (mp)*	Observații / Referințe
	980	

* Suprafața este determinată în planul de proiecție Stereo 70.



Date referitoare la teren

Crt	Categorie folosință	Intra vilan	Suprafața (mp)	Tarla	Parcelă	Nr. topo	Observații / Referințe
1	arabil	DA	980	51	117/1	-	

Lungime Segmente

1) Valorile lungimilor segmentelor sunt obținute din proiecție în plan.

Punct început	X / Y	Punct sfârșit	X / Y	Lungime segment (** (m)
1	475.022,11 558.992,5	2	475.023,71 558.994,49	2.553
2	475.023,71 558.994,49	3	475.028,35 559.010,96	17.111
3	475.028,35 559.010,96	4	475.033,42 559.027,6	17.395
4	475.033,42 559.027,6	5	475.035,09 559.032,58	5.253
5	475.035,09 559.032,58	6	475.040,31 559.048,83	17.068

Punct început	X / Y	Punct sfârșit	X / Y	Lungime segment (** (m)
6	475.040,31 559.048,83	7	475.041,84 559.054,24	5.622
7	475.041,84 559.054,24	8	475.041,5 559.057,37	3.148
8	475.041,5 559.057,37	9	475.039,09 559.063,36	6.457
9	475.039,09 559.063,36	10	475.035,01 559.067,51	5.82
10	475.035,01 559.067,51	11	475.034,969 559.067,544	0.053
11	475.034,969 559.067,544	12	475.006,986 558.997,689	75.251
12	475.006,986 558.997,689	1	475.022,11 558.992,5	15.989

** Lungimile segmentelor sunt determinate în planul de proiecție Stereo 70 și sunt rotunjite la 1 milimetru.

*** Distanța dintre puncte este formată din segmente cumulate ce sunt mai mici decât valoarea 1 milimetru.



DATE DESPRE IMOBILUL NR. 4139

Oficiul de Cadastru și Publicitate Imobiliară MUREȘ
Biroul de Cadastru și Publicitate Imobiliară Târgu Mureș

A. Partea I. Descrierea imobilului

TEREN Extravilan

Adresa: Jud. Mureș

Nr. Crt	Nr cadastral Nr. topografic	Suprafața* (mp)	Observații / Referințe
A1		4.200	Sector cadastral:14 Teren neimprejmuit;

B. Partea II. Proprietari și acte

Inscrieri privitoare la dreptul de proprietate și alte drepturi reale	Referințe
/	
Act Administrativ nr. 72428, din 28/09/2004 emis de CJSDPAT MURES;	
B1	A1
Intabulare, drept de PROPRIETATE, dobandit prin Reconstituire, cota actuala 1/1, cota initiala 1/1	
1) MARKODI F. JULIANNA 2) PAP C. ARPAD 3) BALASZ F. FRANCISC 4) PAP C. KAROLY 5) BALAZS F. ALEXA 6) BALIZS F. REGHINA 7) HECKMAN F. LIDIA	

C. Partea III. SARCINI .

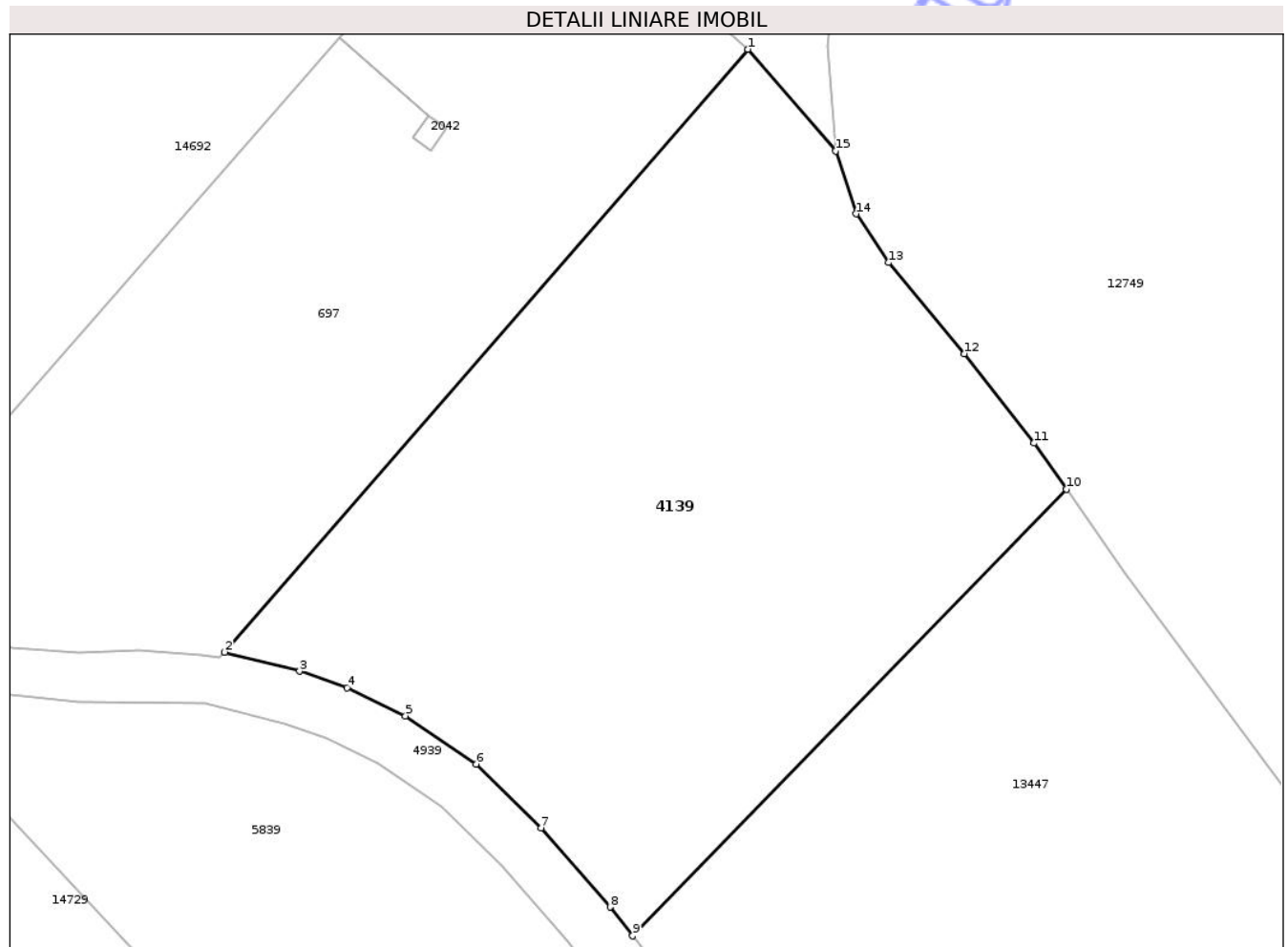
Inscrieri privind dezmembramintele dreptului de proprietate, drepturi reale de garanție și sarcini	Referințe
NU SUNT	

Anexa Nr. 1 La Partea I

Teren

Nr cadastral	Suprafața (mp)*	Observații / Referințe
	4.200	

* Suprafața este determinată în planul de proiecție Stereo 70.



Date referitoare la teren

Crt	Categorie folosință	Intra vilan	Suprafața (mp)	Tarla	Parcelă	Nr. topo	Observații / Referințe
1	arabil	NU	4.200	27	975/30/1	-	

Lungime Segmente

1) Valorile lungimilor segmentelor sunt obținute din proiecție în plan.

Punct început	X / Y	Punct sfârșit	X / Y	Lungime segment (** (m)
1	472.417,488 559.062,254	2	472.359,882 558.995,915	87.86
2	472.359,882 558.995,915	3	472.368,148 558.993,822	8.527
3	472.368,148 558.993,822	4	472.373,383 558.992,011	5.539
4	472.373,383 558.992,011	5	472.379,82 558.988,908	7.146
5	472.379,82 558.988,908	6	472.387,575 558.983,61	9.392

Punct început	X / Y	Punct sfârșit	X / Y	Lungime segment (** (m)
6	472.387,575 558.983,61	7	472.394,735 558.976,583	10.032
7	472.394,735 558.976,583	8	472.402,328 558.967,87	11.557
8	472.402,328 558.967,87	9	472.404,804 558.964,699	4.023
9	472.404,804 558.964,699	10	472.452,579 559.013,829	68.529
10	472.452,579 559.013,829	11	472.449,043 559.018,923	6.201
11	472.449,043 559.018,923	12	472.441,336 559.028,757	12.494
12	472.441,336 559.028,757	13	472.433,022 559.038,784	13.025
13	472.433,022 559.038,784	14	472.429,438 559.044,14	6.445
14	472.429,438 559.044,14	15	472.427,174 559.051,062	7.283
15	472.427,174 559.051,062	1	472.417,488 559.062,254	14.801

** Lungimile segmentelor sunt determinate în planul de proiecție Stereo 70 și sunt rotunjite la 1 milimetru.

*** Distanța dintre puncte este formată din segmente cumulate ce sunt mai mici decât valoarea 1 milimetru.

**DATE DESPRE IMOBILUL NR. 4180**

Oficiul de Cadastru și Publicitate Imobiliară MUREȘ
Biroul de Cadastru și Publicitate Imobiliară Târgu Mureș

A. Partea I. Descrierea imobilului

TEREN Necunoscut

Adresa: Loc. Bozeni, Jud. Mureș

Nr. Crt	Nr cadastral Nr. topografic	Suprafața* (mp)	Observații / Referințe
A1		508	Sector cadastral:14 Teren neimprejmuit;

B. Partea II. Proprietari și acte

Inscrieri privitoare la dreptul de proprietate și alte drepturi reale	Referințe
/	
Act Administrativ nr. 169207, din 09/10/2006 emis de CJSDPAT MUREȘ;	
B1	A1
Intabulare, drept de PROPRIETATE, dobandit prin Reconstituire, cota actuala 1/1, cota initiala 1/1	
1) MAN I IOAN , Decedat DEFUNCT:Da	

C. Partea III. SARCINI .

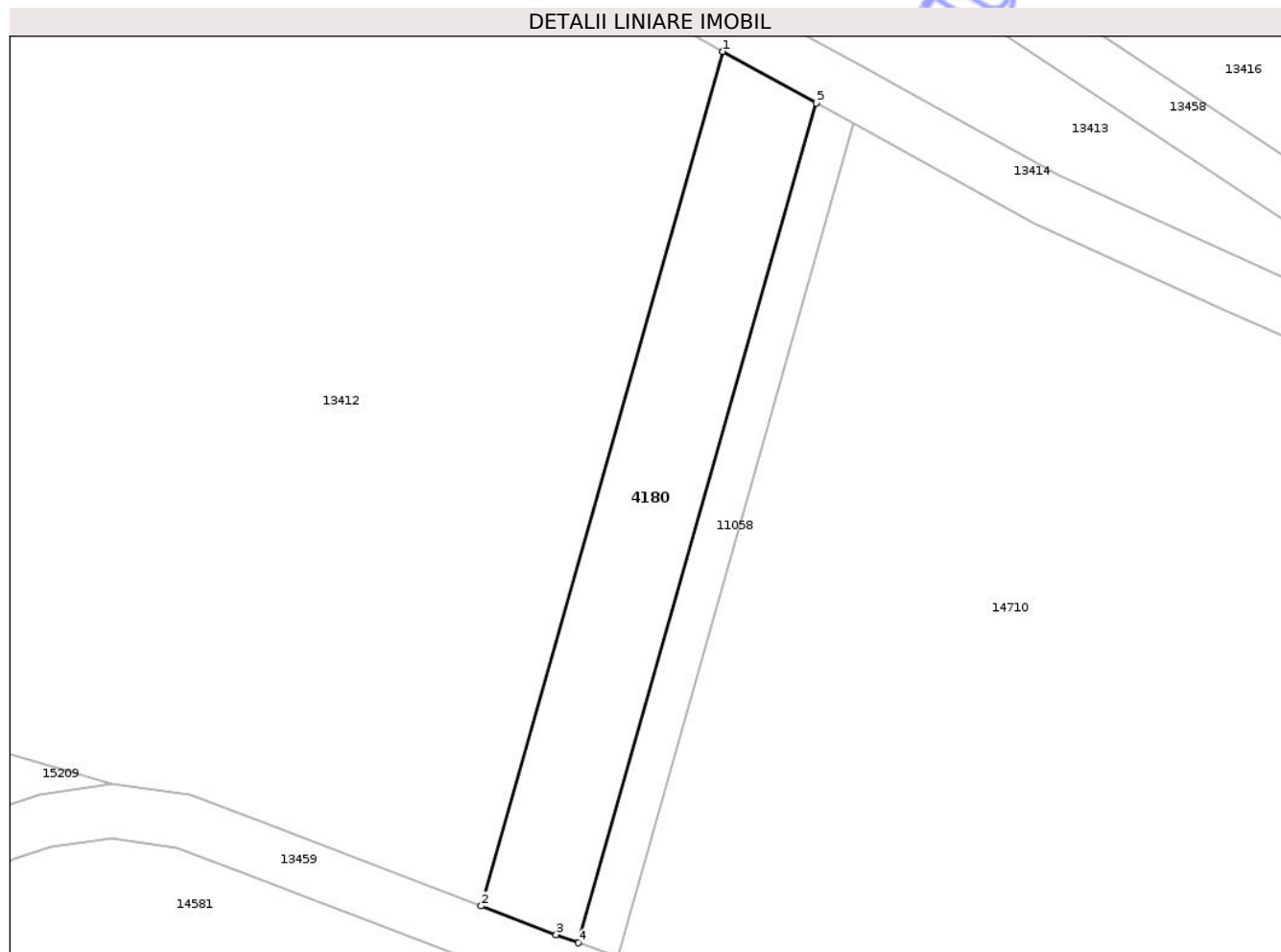
Inscrieri privind dezmembramintele dreptului de proprietate, drepturi reale de garanție și sarcini	Referințe
NU SUNT	

Anexa Nr. 1 La Partea I

Teren

Nr cadastral	Suprafața (mp)*	Observații / Referințe
	508	

* Suprafața este determinată în planul de proiecție Stereo 70.



Date referitoare la teren

Crt	Categorie folosință	Intravilan	Suprafața (mp)	Tarla	Parcelă	Nr. topo	Observații / Referințe
1	faneata	DA	171	29	1024/39	-	
2	faneata	NU	337	29	1024/39	-	

Lungime Segmente

1) Valorile lungimilor segmentelor sunt obținute din proiecție în plan.

Punct început	X / Y	Punct sfârșit	X / Y	Lungime segment (** (m))
1	474.073,16 559.512,579	2	474.055,122 559.448,895	66.189
2	474.055,122 559.448,895	3	474.060,72 559.446,758	5.992
3	474.060,72 559.446,758	4	474.062,391 559.446,154	1.777
4	474.062,391 559.446,154	5	474.080,116 559.508,732	65.04

Punct început	X / Y	Punct sfârșit	X / Y	Lungime segment (** (m)
5	474.080,116 559.508,732	1	474.073,16 559.512,579	7.949

** Lungimile segmentelor sunt determinate în planul de proiecție Stereo 70 și sunt rotunjite la 1 milimetru.

*** Distanța dintre puncte este formată din segmente cumulate ce sunt mai mici decât valoarea 1 milimetru.

Neutilizabil în Circuitul Civil

**DATE DESPRE IMOBILUL NR. 4190**

Oficiul de Cadastru și Publicitate Imobiliară MUREȘ
Biroul de Cadastru și Publicitate Imobiliară Târgu Mureș

A. Partea I. Descrierea imobilului

TEREN Necunoscut

Adresa: Loc. Bozeni, Jud. Mureș

Nr. Crt	Nr cadastral Nr. topografic	Suprafața* (mp)	Observații / Referințe
A1		1.000	Sector cadastral:17 Teren neimprejmuit;

B. Partea II. Proprietari și acte

Inscrieri privitoare la dreptul de proprietate și alte drepturi reale	Referințe
/	
Act Administrativ nr. 169207, din 09/10/2006 emis de CJSDPAT MUREȘ;	
B1	A1
Intabulare, drept de PROPRIETATE, dobandit prin Reconstituire, cota actuala 1/1, cota initiala 1/1	
1) MAN I IOAN , Decedat DEFUNCT:Da	

C. Partea III. SARCINI .

Inscrieri privind dezmembramintele dreptului de proprietate, drepturi reale de garanție și sarcini	Referințe
NU SUNT	

Anexa Nr. 1 La Partea I

Teren

Nr cadastral	Suprafața (mp)*	Observații / Referințe
	1.000	

* Suprafața este determinată în planul de proiecție Stereo 70.

DETALII LINIARE IMOBIL



Date referitoare la teren

Crt	Categorie folosință	Intravilan	Suprafața (mp)	Tarla	Parcelă	Nr. topo	Observații / Referințe
1	faneata	DA	74	33	1080/1/1	-	
2	faneata	NU	926	33	1080/1/1	-	

Lungime Segmente

1) Valorile lungimilor segmentelor sunt obținute din proiecție în plan.

Punct început	X / Y	Punct sfârșit	X / Y	Lungime segment (** (m))
1	474.929,321 558.774,306	2	474.922,09 558.748,222	27.068
2	474.922,09 558.748,222	3	474.956,262 558.731,167	38.192
3	474.956,262 558.731,167	4	474.954,254 558.739,111	8.194
4	474.954,254 558.739,111	5	474.966,18 558.750,145	16.247

Punct început	X / Y	Punct sfârșit	X / Y	Lungime segment (** (m)
5	474.966,18 558.750,145	6	474.960,944 558.754,173	6.606
6	474.960,944 558.754,173	7	474.961,765 558.758,114	4.026
7	474.961,765 558.758,114	1	474.929,321 558.774,306	36.26

** Lungimile segmentelor sunt determinate în planul de proiecție Stereo 70 și sunt rotunjite la 1 milimetru.

*** Distanța dintre puncte este formată din segmente cumulate ce sunt mai mici decât valoarea 1 milimetru.

Neutilizabil în Circuitul Civil



DATE DESPRE IMOBILUL NR. 4235

Oficiul de Cadastru și Publicitate Imobiliară MUREȘ
Biroul de Cadastru și Publicitate Imobiliară Târgu Mureș

A. Partea I. Descrierea imobilului

TEREN Extravilan

Adresa: Jud. Mureș

Nr. Crt	Nr cadastral Nr. topografic	Suprafața* (mp)	Observații / Referințe
A1		2.500	Sector cadastral:14 Teren neimprejmuit;

B. Partea II. Proprietari și acte

Inscrieri privitoare la dreptul de proprietate și alte drepturi reale	Referințe
/	
Act Administrativ nr. 72419, din 03/09/2004 emis de CJSDPAT MURES;	
B1	A1
Intabulare, drept de PROPRIETATE, dobandit prin Reconstituire, cota actuala 1/1, cota initiala 1/1	
1) BALIZS I ROZALIA	

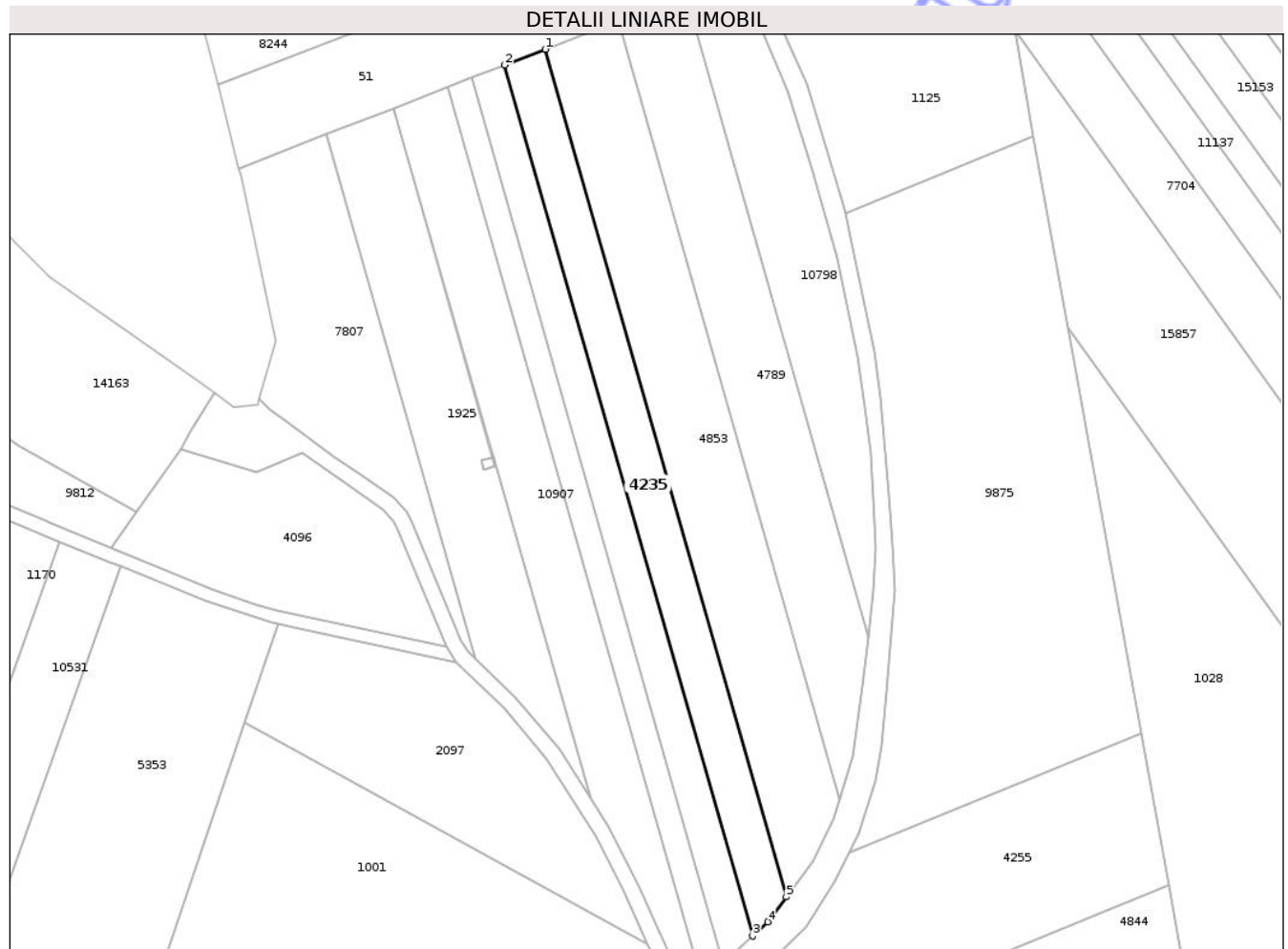
C. Partea III. SARCINI .

Inscrieri privind dezmembramintele dreptului de proprietate, drepturi reale de garanție și sarcini	Referințe
NU SUNT	

Teren

Nr cadastral	Suprafața (mp)*	Observații / Referințe
	2.500	

* Suprafața este determinată în planul de proiecție Stereo 70.



Date referitoare la teren

Crt	Categorie folosință	Intra vilan	Suprafața (mp)	Tarla	Parcelă	Nr. topo	Observații / Referințe
1	arabil	NU	2.500	27	978/9	-	

Lungime Segmente

1) Valorile lungimilor segmentelor sunt obținute din proiecție în plan.

Punct început	X / Y	Punct sfârșit	X / Y	Lungime segment (** (m)
1	472.290,978 558.534,492	2	472.280,704 558.530,498	11.023
2	472.280,704 558.530,498	3	472.343,819 558.308,759	230.546
3	472.343,819 558.308,759	4	472.347,666 558.312,377	5.281
4	472.347,666 558.312,377	5	472.352,396 558.318,716	7.909
5	472.352,396 558.318,716	1	472.290,978 558.534,492	224.347

** Lungimile segmentelor sunt determinate în planul de proiecție Stereo 70 și sunt rotunjite la 1 milimetru.

*** Distanța dintre puncte este formată din segmente cumulate ce sunt mai mici decât valoarea 1 milimetru.

Neutilizabil în Circuitul
Civil

**DATE DESPRE IMOBILUL NR. 4013**

Oficiul de Cadastru și Publicitate Imobiliară MUREȘ
Biroul de Cadastru și Publicitate Imobiliară Târgu Mureș

A. Partea I. Descrierea imobilului

TEREN Intravilan

Adresa: Loc. Corunca, Jud. Mureș

Nr. Crt	Nr cadastral Nr. topografic	Suprafața* (mp)	Observații / Referințe
A1		444	Sector cadastral:2 Teren neimprejmuit;

B. Partea II. Proprietari și acte

Inscrieri privitoare la dreptul de proprietate și alte drepturi reale	Referințe
/	
Act Administrativ nr. 186409, din 12/05/2009 emis de CJSDPAT MUREȘ;	
B1	A1
Intabulare, drept de PROPRIETATE, dobandit prin Reconstituire, cota actuala 1/1, cota initiala 1/1	
1) PAROHIA REFORMATĂ CORUNCA, CIF:9999999999999	

C. Partea III. SARCINI .

Inscrieri privind dezmembramintele dreptului de proprietate, drepturi reale de garanție și sarcini	Referințe
NU SUNT	

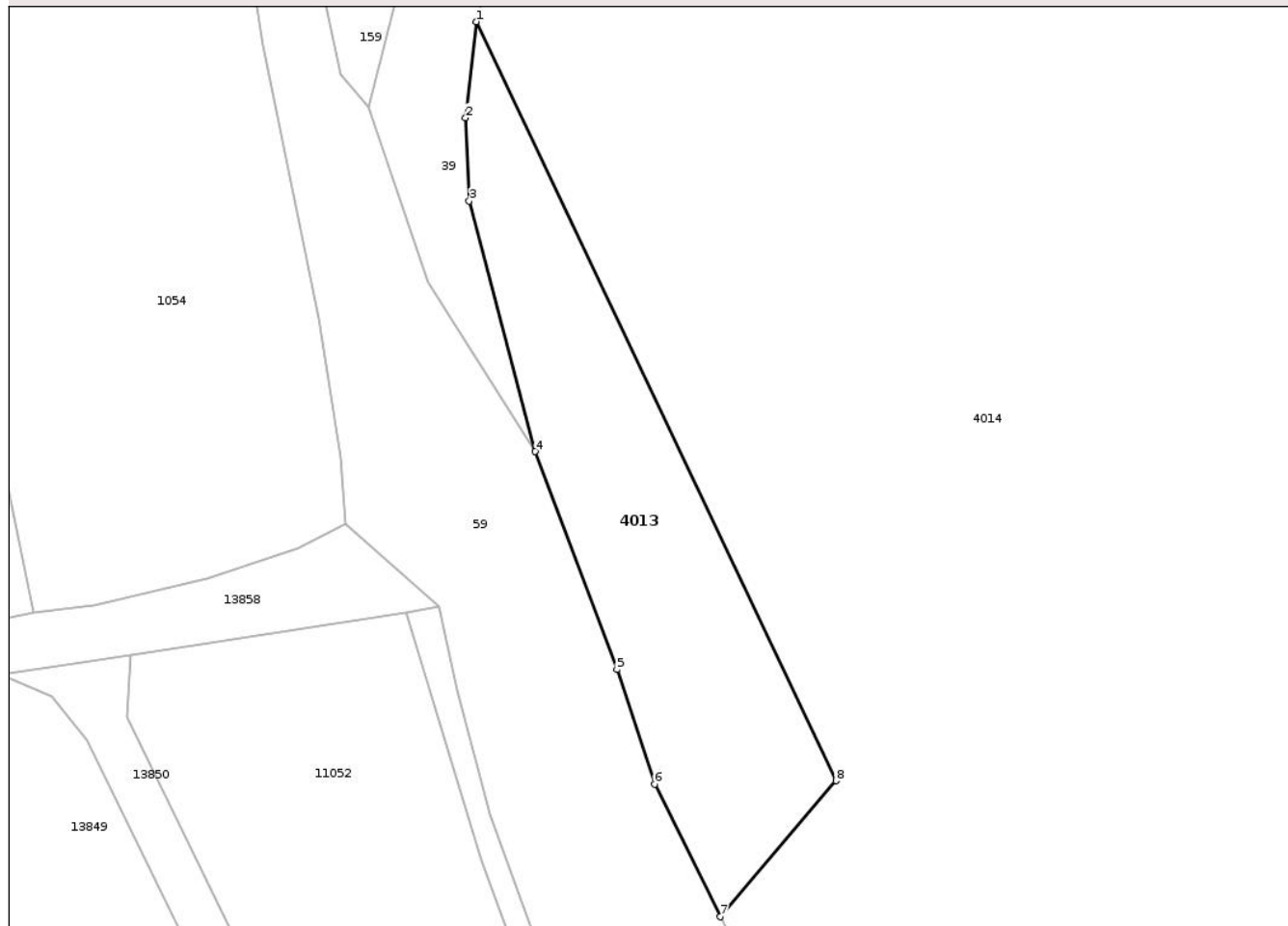
Anexa Nr. 1 La Partea I

Teren

Nr cadastral	Suprafața (mp)*	Observații / Referințe
	444	

* Suprafața este determinată în planul de proiecție Stereo 70.

DETALII LINIARE IMOBIL



Date referitoare la teren

Crt	Categorie folosință	Intra vilan	Suprafața (mp)	Tarla	Parcelă	Nr. topo	Observații / Referințe
1	arabil	DA	444	27	902/1	-	

Lungime Segmente

1) Valorile lungimilor segmentelor sunt obținute din proiecție în plan.

Punct început	X / Y	Punct sfârșit	X / Y	Lungime segment (** (m)
1	470.546,359 558.754,531	2	470.545,65 558.748,268	6.303
2	470.545,65 558.748,268	3	470.545,886 558.742,832	5.441
3	470.545,886 558.742,832	4	470.550,199 558.726,496	16.896
4	470.550,199 558.726,496	5	470.555,523 558.712,268	15.191
5	470.555,523 558.712,268	6	470.557,983 558.704,794	7.868

Punct început	X / Y	Punct sfârșit	X / Y	Lungime segment (** (m)
6	470.557,983 558.704,794	7	470.562,284 558.696,151	9.654
7	470.562,284 558.696,151	8	470.569,83 558.705,015	11.641
8	470.569,83 558.705,015	1	470.546,359 558.754,531	54.797

** Lungimile segmentelor sunt determinate în planul de proiecție Stereo 70 și sunt rotunjite la 1 milimetru.

*** Distanța dintre puncte este formată din segmente cumulate ce sunt mai mici decât valoarea 1 milimetru.

Neutilizabil în Circuitul Civil



DATE DESPRE IMOBILUL NR. 4063

Oficiul de Cadastru și Publicitate Imobiliară MUREȘ
Biroul de Cadastru și Publicitate Imobiliară Târgu Mureș

A. Partea I. Descrierea imobilului

TEREN Extravilan

Adresa: Jud. Mureș

Nr. Crt	Nr cadastral Nr. topografic	Suprafața* (mp)	Observații / Referințe
A1		3.862	Sector cadastral:18 Teren neimprejmuit;

B. Partea II. Proprietari și acte

Inscrieri privitoare la dreptul de proprietate și alte drepturi reale	Referințe
/	
Act Administrativ nr. 186428, din 03/03/2011 emis de CJSDPAT MUREȘ;	
B1	A1
Intabulare, drept de PROPRIETATE, dobândit prin Reconstituire, cota actuala 1/1, cota initiala 1/1	
1) CSIKI M. TITUS 2) CSIKI M. VICTOR 3) CSIKI M. MIHAIL 4) LÁSZLÓ M. ELISABETA 5) TOTH J. JOZSEF 6) TOTH J. ZOLTÁN 7) TOTH I. ANDREI, Decedat DEFUNCT:Da 8) TOTH I. SANDOR 9) BORZÁS I. GIZELLA 10) CSIKI I. IBOLYA, Decedat DEFUNCT:Da 11) CSIKI I. ALBERT, Decedat DEFUNCT:Da 12) MÁTYÁS I. TERÉZ 13) TOTH I. STEFAN, Decedat DEFUNCT:Da 14) CSIKI I. ELISABETA, Decedat DEFUNCT:Da	

C. Partea III. SARCINI .

Inscrieri privind dezmembramintele dreptului de proprietate, drepturi reale de garanție și sarcini	Referințe
NU SUNT	

Anexa Nr. 1 La Partea I

Teren

Nr cadastral	Suprafața (mp)*	Observații / Referințe
	3.862	

* Suprafața este determinată în planul de proiecție Stereo 70.



Date referitoare la teren

Crt	Categorie folosință	Intra vilan	Suprafața (mp)	Tarla	Parcelă	Nr. topo	Observații / Referințe
1	pasune	NU	3.862	32	1077/16	-	

Lungime Segmente

1) Valorile lungimilor segmentelor sunt obținute din proiecție în plan.

Punct început	X / Y	Punct sfârșit	X / Y	Lungime segment (** (m)
1	474.920,248 558.631,107	2	474.897,508 558.469,917	162.786
2	474.897,508 558.469,917	3	474.900,989 558.469,276	3.54
3	474.900,989 558.469,276	4	474.906,986 558.478,226	10.773
4	474.906,986 558.478,226	5	474.928,734 558.501,622	31.943
5	474.928,734 558.501,622	6	474.946,323 558.626,304	125.917

Punct început	X / Y	Punct sfârșit	X / Y	Lungime segment (** (m)
6	474.946,323 558.626,304	1	474.920,248 558.631,107	26.514

** Lungimile segmentelor sunt determinate în planul de proiecție Stereo 70 și sunt rotunjite la 1 milimetru.

*** Distanța dintre puncte este formată din segmente cumulate ce sunt mai mici decât valoarea 1 milimetru.

Neutilizabil în Circuitul Civil

**DATE DESPRE IMOBILUL NR. 4121**

Oficiul de Cadastru și Publicitate Imobiliară MUREȘ
Biroul de Cadastru și Publicitate Imobiliară Târgu Mureș

A. Partea I. Descrierea imobilului

TEREN Extravilan

Adresa: Jud. Mureș

Nr. Crt	Nr cadastral Nr. topografic	Suprafața* (mp)	Observații / Referințe
A1		2.799	Sector cadastral:19 Teren neimprejmuit; diferenta de suprafata se regaseste la id 12958

B. Partea II. Proprietari și acte

Inscrieri privitoare la dreptul de proprietate și alte drepturi reale		Referințe
/		
Act Administrativ nr. 72443, din 06/12/2004 emis de CJSDPAT MURES;		
B1	Intabulare, drept de PROPRIETATE, dobandit prin Reconstituire, cota actuala 1/1, cota initiala 1/1 1) KISS A. ANTON	A1

C. Partea III. SARCINI .

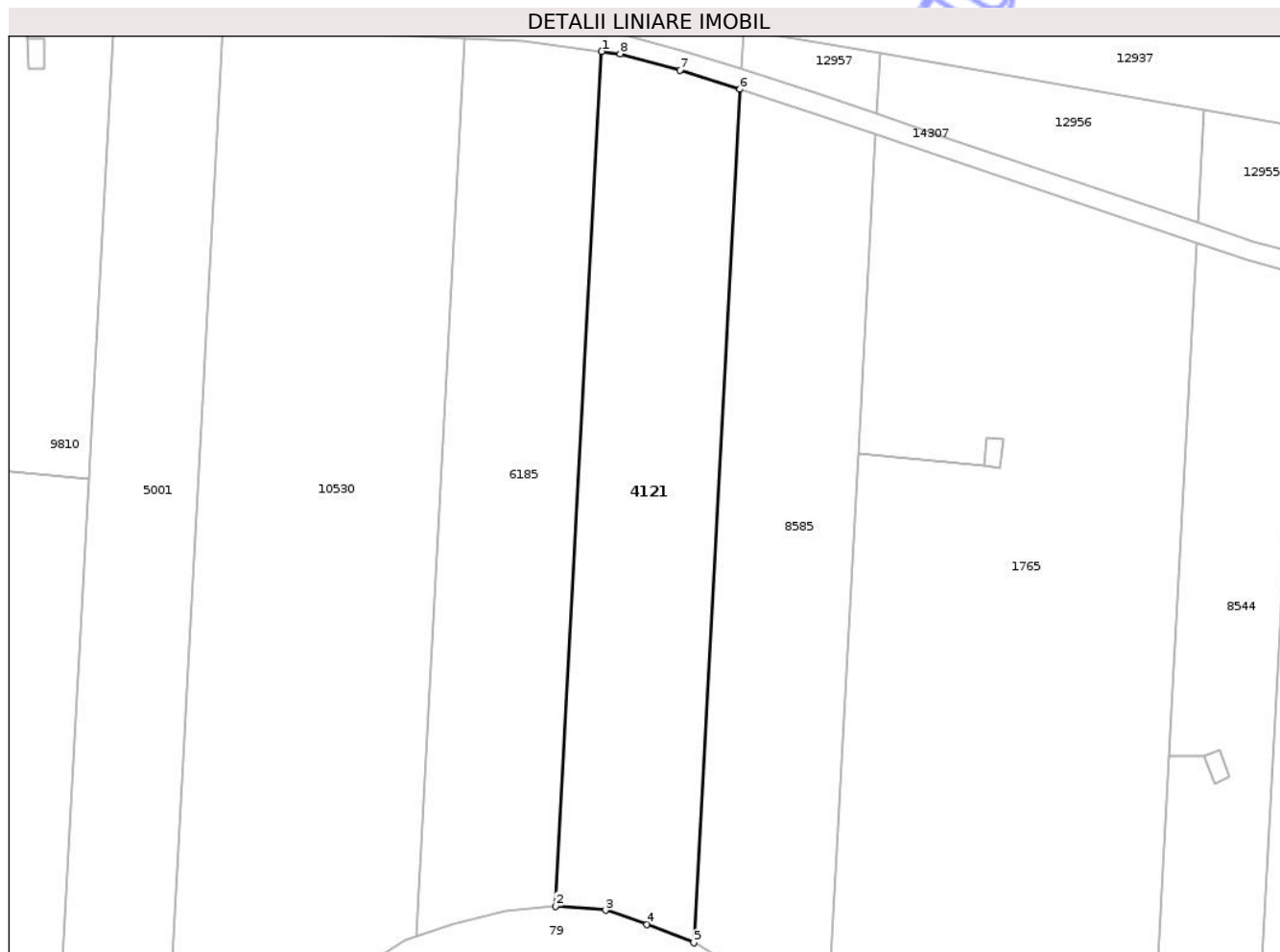
Inscrieri privind dezmembramintele dreptului de proprietate, drepturi reale de garanție și sarcini	Referințe
NU SUNT	

Anexa Nr. 1 La Partea I

Teren

Nr cadastral	Suprafața (mp)*	Observații / Referințe
	2.799	diferenta de suprafata se regaseste la id 12958

* Suprafața este determinată în planul de proiecție Stereo 70.



Date referitoare la teren

Crt	Categorie folosință	Intra vilan	Suprafața (mp)	Tarla	Parcelă	Nr. topo	Observații / Referințe
1	arabil	NU	2.799	39	1121/16	-	

Lungime Segmente

1) Valorile lungimilor segmentelor sunt obținute din proiecție în plan.

Punct început	X / Y	Punct sfârșit	X / Y	Lungime segment (** (m)
1	473.922,129 558.165,1	2	473.915,041 558.034,388	130.904
2	473.915,041 558.034,388	3	473.922,727 558.033,766	7.711
3	473.922,727 558.033,766	4	473.929,042 558.031,556	6.691
4	473.929,042 558.031,556	5	473.936,233 558.028,778	7.709
5	473.936,233 558.028,778	6	473.943,311 558.159,311	130.725

Punct început	X / Y	Punct sfârșit	X / Y	Lungime segment (** (m)
6	473.943,311 558.159,311	7	473.934,149 558.162,241	9.619
7	473.934,149 558.162,241	8	473.924,968 558.164,748	9.517
8	473.924,968 558.164,748	1	473.922,129 558.165,1	2.861

** Lungimile segmentelor sunt determinate în planul de proiecție Stereo 70 și sunt rotunjite la 1 milimetru.

*** Distanța dintre puncte este formată din segmente cumulate ce sunt mai mici decât valoarea 1 milimetru.

Neutilizabil în Circuitul Civil

**DATE DESPRE IMOBILUL NR. 4132**

Oficiul de Cadastru și Publicitate Imobiliară MUREȘ
Biroul de Cadastru și Publicitate Imobiliară Târgu Mureș

A. Partea I. Descrierea imobilului

TEREN Extravilan

Adresa: Jud. Mureș

Nr. Crt	Nr cadastral Nr. topografic	Suprafața* (mp)	Observații / Referințe
A1		7.039	Sector cadastral:19 Teren neimprejmuit; diferenta de suprafata se regaseste la id 12948

B. Partea II. Proprietari și acte

Inscrieri privitoare la dreptul de proprietate și alte drepturi reale		Referințe
/		
Act Administrativ nr. 72497, din 12/07/2005 emis de CJSDPAT MURES;		
B1	Intabulare, drept de PROPRIETATE, dobandit prin Reconstituire, cota actuala 1/1, cota initiala 1/1 1) POP GH. MAGDOLNA	A1

C. Partea III. SARCINI .

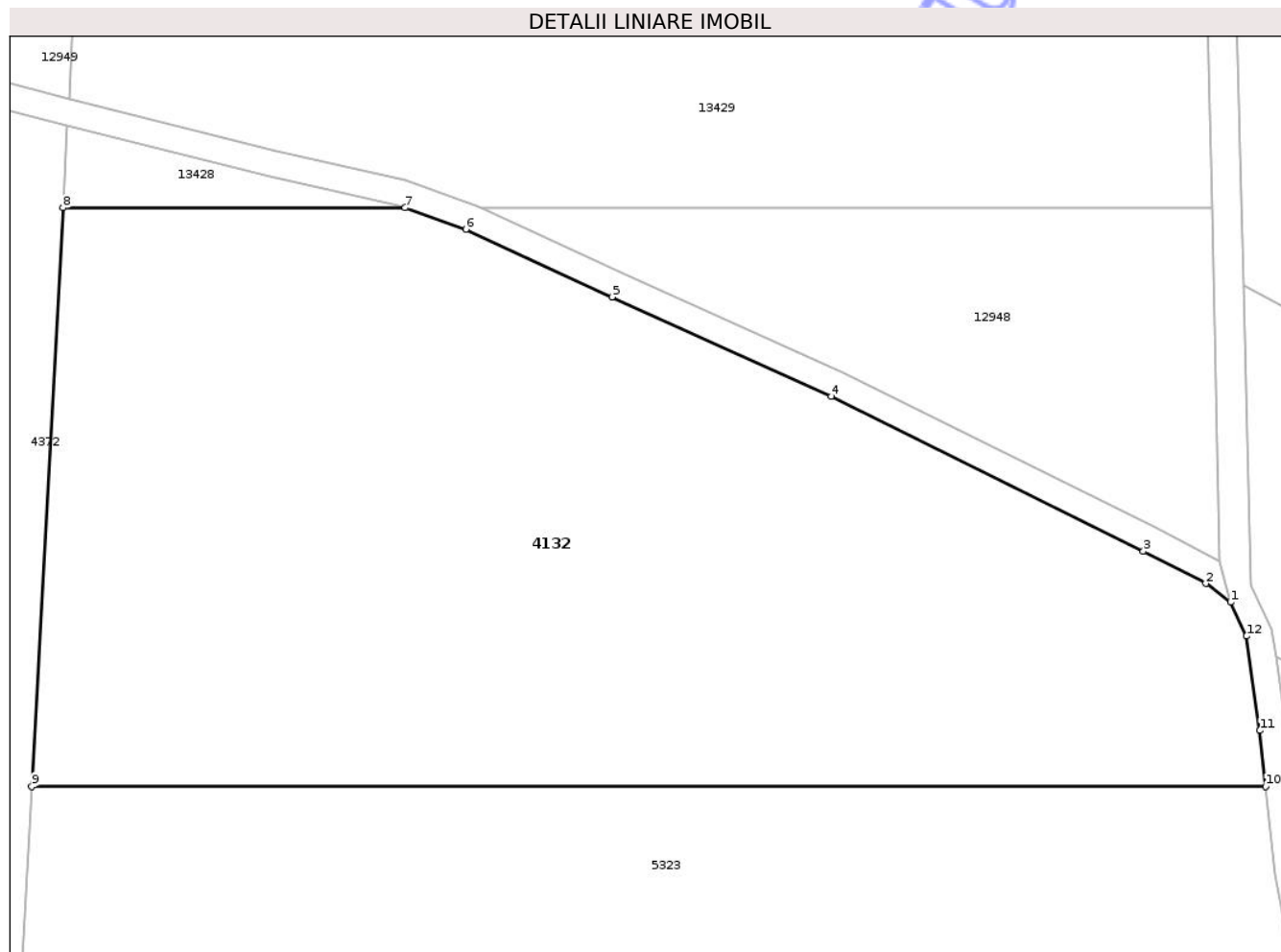
Inscrieri privind dezmembramintele dreptului de proprietate, drepturi reale de garanție și sarcini	Referințe
NU SUNT	

Anexa Nr. 1 La Partea I

Teren

Nr cadastral	Suprafața (mp)*	Observații / Referințe
	7.039	diferența de suprafața se regăsește la id 12948

* Suprafața este determinată în planul de proiecție Stereo 70.



Date referitoare la teren

Crt	Categorie folosință	Intravilan	Suprafața (mp)	Tarla	Parcelă	Nr. topo	Observații / Referințe
1	arabil	NU	7.039	35	1121/4	-	

Lungime Segmente

1) Valorile lungimilor segmentelor sunt obținute din proiecție în plan.

Punct început	X / Y	Punct sfârșit	X / Y	Lungime segment (** (m)
1	474.306,133 558.038,285	2	474.303,312 558.040,423	3.54
2	474.303,312 558.040,423	3	474.296,119 558.044,127	8.091
3	474.296,119 558.044,127	4	474.260,304 558.061,891	39.978
4	474.260,304 558.061,891	5	474.235,15 558.073,299	27.62
5	474.235,15 558.073,299	6	474.218,327 558.081,057	18.526

Punct început	X / Y	Punct sfârșit	X / Y	Lungime segment (** (m)
6	474.218,327 558.081,057	7	474.211,357 558.083,51	7.389
7	474.211,357 558.083,51	8	474.172,077 558.083,51	39.28
8	474.172,077 558.083,51	9	474.168,479 558.017,169	66.438
9	474.168,479 558.017,169	10	474.310,187 558.017,169	141.708
10	474.310,187 558.017,169	11	474.309,501 558.023,557	6.425
11	474.309,501 558.023,557	12	474.307,984 558.034,389	10.938
12	474.307,984 558.034,389	1	474.306,133 558.038,285	4.313

** Lungimile segmentelor sunt determinate în planul de proiecție Stereo 70 și sunt rotunjite la 1 milimetru.

*** Distanța dintre puncte este formată din segmente cumulate ce sunt mai mici decât valoarea 1 milimetru.

**DATE DESPRE IMOBILUL NR. 4248**

Oficiul de Cadastru și Publicitate Imobiliară MUREȘ
Biroul de Cadastru și Publicitate Imobiliară Târgu Mureș

A. Partea I. Descrierea imobilului

TEREN Extravilan

Adresa: Jud. Mureș

Nr. Crt	Nr cadastral Nr. topografic	Suprafața* (mp)	Observații / Referințe
A1		6.100	Sector cadastral:14 Teren neimprejmuit;

B. Partea II. Proprietari și acte

Inscrieri privitoare la dreptul de proprietate și alte drepturi reale	Referințe
/	
Act Administrativ nr. 186413, din 12/10/2009 emis de CJSDPAT MUREȘ;	
B1	A1
Intabulare, drept de PROPRIETATE, dobandit prin Reconstituire, cota actuala 1/1, cota initiala 1/1	
1) KISS E. IOSIF	

C. Partea III. SARCINI .

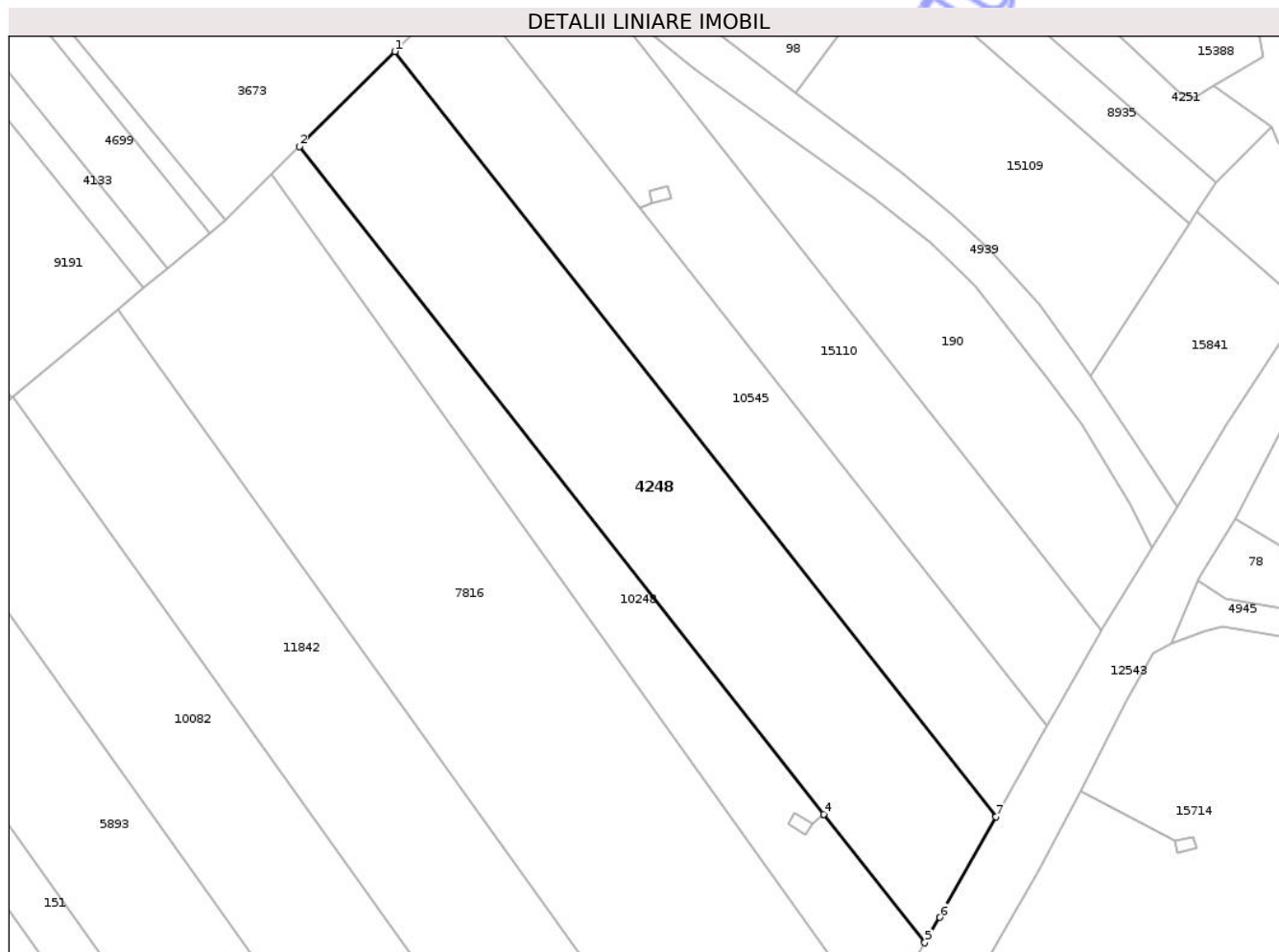
Inscrieri privind dezmembramintele dreptului de proprietate, drepturi reale de garanție și sarcini	Referințe
NU SUNT	

Anexa Nr. 1 La Partea I

Teren

Nr cadastral	Suprafața (mp)*	Observații / Referințe
	6.100	

* Suprafața este determinată în planul de proiecție Stereo 70.



Date referitoare la teren

Crt	Categorie folosință	Intra vilan	Suprafața (mp)	Tarla	Parcelă	Nr. topo	Observații / Referințe
1	arabil	NU	6.100	29	980/31	-	

Lungime Segmente

1) Valorile lungimilor segmentelor sunt obținute din proiecție în plan.

Punct început	X / Y	Punct sfârșit	X / Y	Lungime segment (** (m)
1	472.538,917 558.748,493	2	472.518,459 558.728,12	28.872
2	472.518,459 558.728,12	3	472.630,857 558.585,238	181.793
3	472.630,857 558.585,238	4	472.630,859 558.585,236	0.003
4	472.630,859 558.585,236	5	472.652,518 558.557,702	35.032
5	472.652,518 558.557,702	6	472.655,779 558.563,136	6.337

Punct început	X / Y	Punct sfârșit	X / Y	Lungime segment (** (m)
6	472.655,779 558.563,136	7	472.667,799 558.584,657	24.65
7	472.667,799 558.584,657	1	472.538,917 558.748,493	208.453

** Lungimile segmentelor sunt determinate în planul de proiecție Stereo 70 și sunt rotunjite la 1 milimetru.

*** Distanța dintre puncte este formată din segmente cumulate ce sunt mai mici decât valoarea 1 milimetru.

Neutilizabil în Circuitul Civil

**DATE DESPRE IMOBILUL NR. 4169**

Oficiul de Cadastru și Publicitate Imobiliară MUREȘ
Biroul de Cadastru și Publicitate Imobiliară Târgu Mureș

A. Partea I. Descrierea imobilului

TEREN Necunoscut

Adresa: Loc. Corunca, Str Pasiunii, Nr. 12, Jud. Mureș

Nr. Crt	Nr cadastral Nr. topografic	Suprafața* (mp)	Observații / Referințe
A1		10.984	Sector cadastral:4 Teren neimprejmuit;

B. Partea II. Proprietari și acte

Inscrieri privitoare la dreptul de proprietate și alte drepturi reale	Referințe
/	
Act Administrativ nr. 186412, din 12/10/2009 emis de CJSDPAT MUREȘ;	
B1	A1
Intabulare, drept de PROPRIETATE, dobandit prin Reconstituire, cota actuala 1/1, cota initiala 1/1	
1) PAROHIA ORTODOXA CORUNCA, CIF:9999999999999	

C. Partea III. SARCINI .

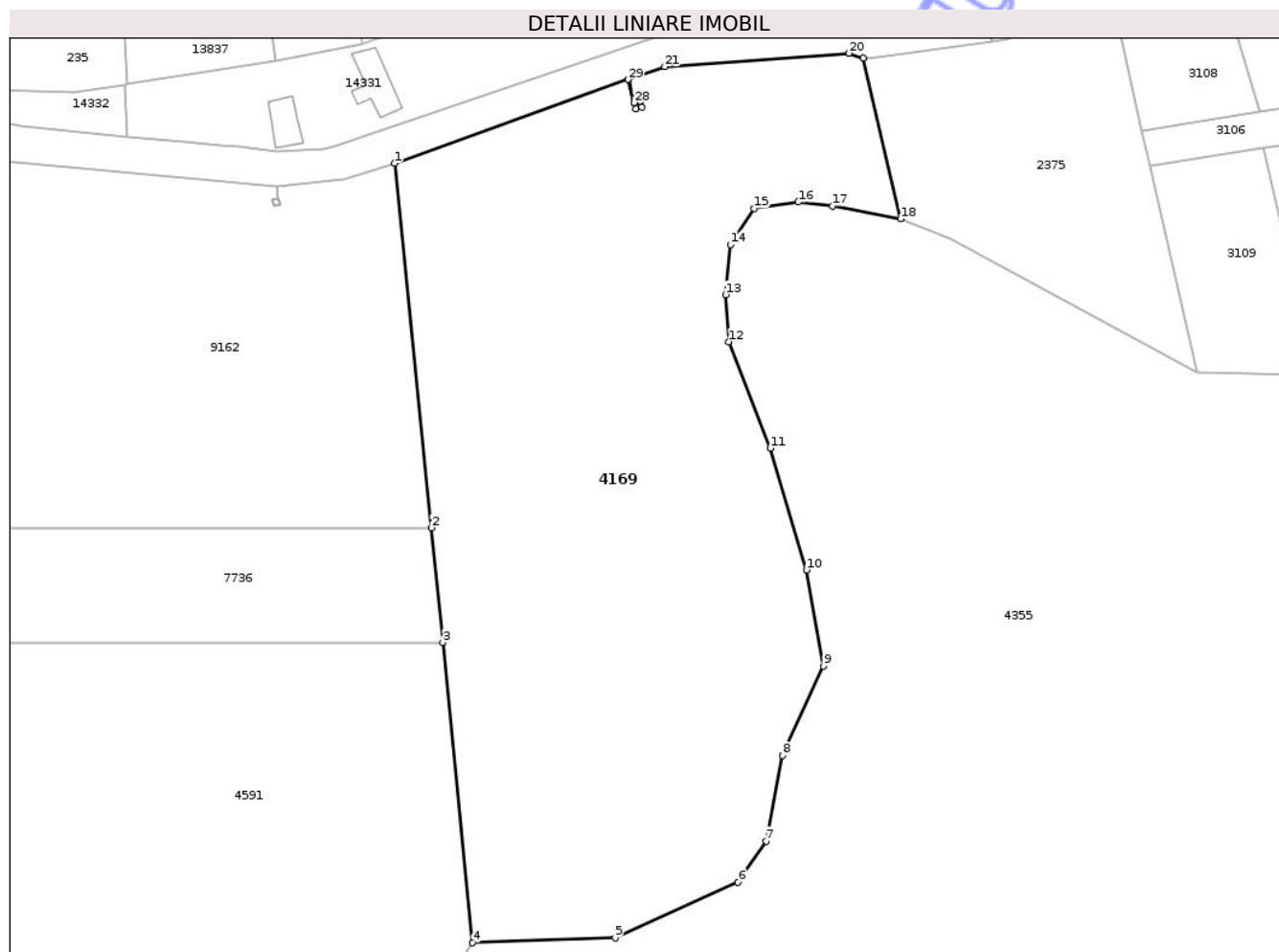
Inscrieri privind dezmembramintele dreptului de proprietate, drepturi reale de garanție și sarcini	Referințe
NU SUNT	

Anexa Nr. 1 La Partea I

Teren

Nr cadastral	Suprafața (mp)*	Observații / Referințe
	10.984	

* Suprafața este determinată în planul de proiecție Stereo 70.



Date referitoare la teren

Crt	Categorie folosință	Intra vilan	Suprafața (mp)	Tarla	Parcelă	Nr. topo	Observații / Referințe
1	arabil	DA	843	38	1178/2	-	
2	arabil	NU	10.141	38	1178/2	-	

Lungime Segmente

1) Valorile lungimilor segmentelor sunt obținute din proiecție în plan.

Punct început	X / Y	Punct sfârșit	X / Y	Lungime segment (** (m))
1	471.683,483 557.603,741	2	471.690,474 557.533,804	70.286
3	471.692,673 557.511,806	4	471.698,437 557.454,148	57.945
5	471.725,798 557.455,122	6	471.749,369 557.465,777	25.867
7	471.754,76 557.473,663	8	471.757,979 557.490,078	16.728

Punct început	X / Y	Punct sfârșit	X / Y	Lungime segment (** (m))
2	471.690,474 557.533,804	3	471.692,673 557.511,806	22.108
4	471.698,437 557.454,148	5	471.725,798 557.455,122	27.378
6	471.749,369 557.465,777	7	471.754,76 557.473,663	9.553
8	471.757,979 557.490,078	9	471.765,824 557.507,258	18.886

Punct început	X / Y	Punct sfârșit	X / Y	Lungime segment (** (m)
9	471.765,824 557.507,258	10	471.762,548 557.525,69	18.721
11	471.755,565 557.549,062	12	471.747,598 557.569,501	21.937
13	471.747,035 557.578,513	14	471.747,92 557.588,17	9.697
15	471.752,507 557.595,09	16	471.760,956 557.596,297	8.535
17	471.767,555 557.595,573	18	471.780,615 557.593,102	13.292
19	471.773,455 557.623,969	20	471.770,723 557.624,867	2.876
21	471.735,3 557.622,299	22	471.728,344 557.619,808	7.389
23	471.729,473 557.615,374	24	471.730,629 557.615,67	1.193
25	471.730,632 557.615,671	26	471.730,93 557.614,508	1.201
27	471.729,767 557.614,211	28	471.729,47 557.615,373	1.199
29	471.728,341 557.619,807	1	471.683,483 557.603,741	47.648

Punct început	X / Y	Punct sfârșit	X / Y	Lungime segment (** (m)
10	471.762,548 557.525,69	11	471.755,565 557.549,062	24.393
12	471.747,598 557.569,501	13	471.747,035 557.578,513	9.03
14	471.747,92 557.588,17	15	471.752,507 557.595,09	8.302
16	471.760,956 557.596,297	17	471.767,555 557.595,573	6.639
18	471.780,615 557.593,102	19	471.773,455 557.623,969	31.687
20	471.770,723 557.624,867	21	471.735,3 557.622,299	35.516
22	471.728,344 557.619,808	23	471.729,473 557.615,374	4.575
24	471.730,629 557.615,67	25	471.730,632 557.615,671	0.003
26	471.730,93 557.614,508	27	471.729,767 557.614,211	1.2
28	471.729,47 557.615,373	29	471.728,341 557.619,807	4.575

** Lungimile segmentelor sunt determinate în planul de proiecție Stereo 70 și sunt rotunjite la 1 milimetru.

*** Distanța dintre puncte este formată din segmente cumulate ce sunt mai mici decât valoarea 1 milimetru.

**DATE DESPRE IMOBILUL NR. 4182**

Oficiul de Cadastru și Publicitate Imobiliară MUREȘ
Biroul de Cadastru și Publicitate Imobiliară Târgu Mureș

A. Partea I. Descrierea imobilului

TEREN Extravilan

Adresa: Jud. Mureș

Nr. Crt	Nr cadastral Nr. topografic	Suprafața* (mp)	Observații / Referințe
A1		212	Sector cadastral:13 Teren neimprejmuit;

B. Partea II. Proprietari și acte

Inscrieri privitoare la dreptul de proprietate și alte drepturi reale	Referințe
/	
Act Administrativ nr. 169207, din 09/10/2006 emis de CJSDPAT MUREȘ;	
B1	A1
Intabulare, drept de PROPRIETATE, dobandit prin Reconstituire, cota actuala 1/1, cota initiala 1/1	
1) MAN I IOAN , Decedat DEFUNCT:Da	

C. Partea III. SARCINI .

Inscrieri privind dezmembramintele dreptului de proprietate, drepturi reale de garanție și sarcini	Referințe
NU SUNT	

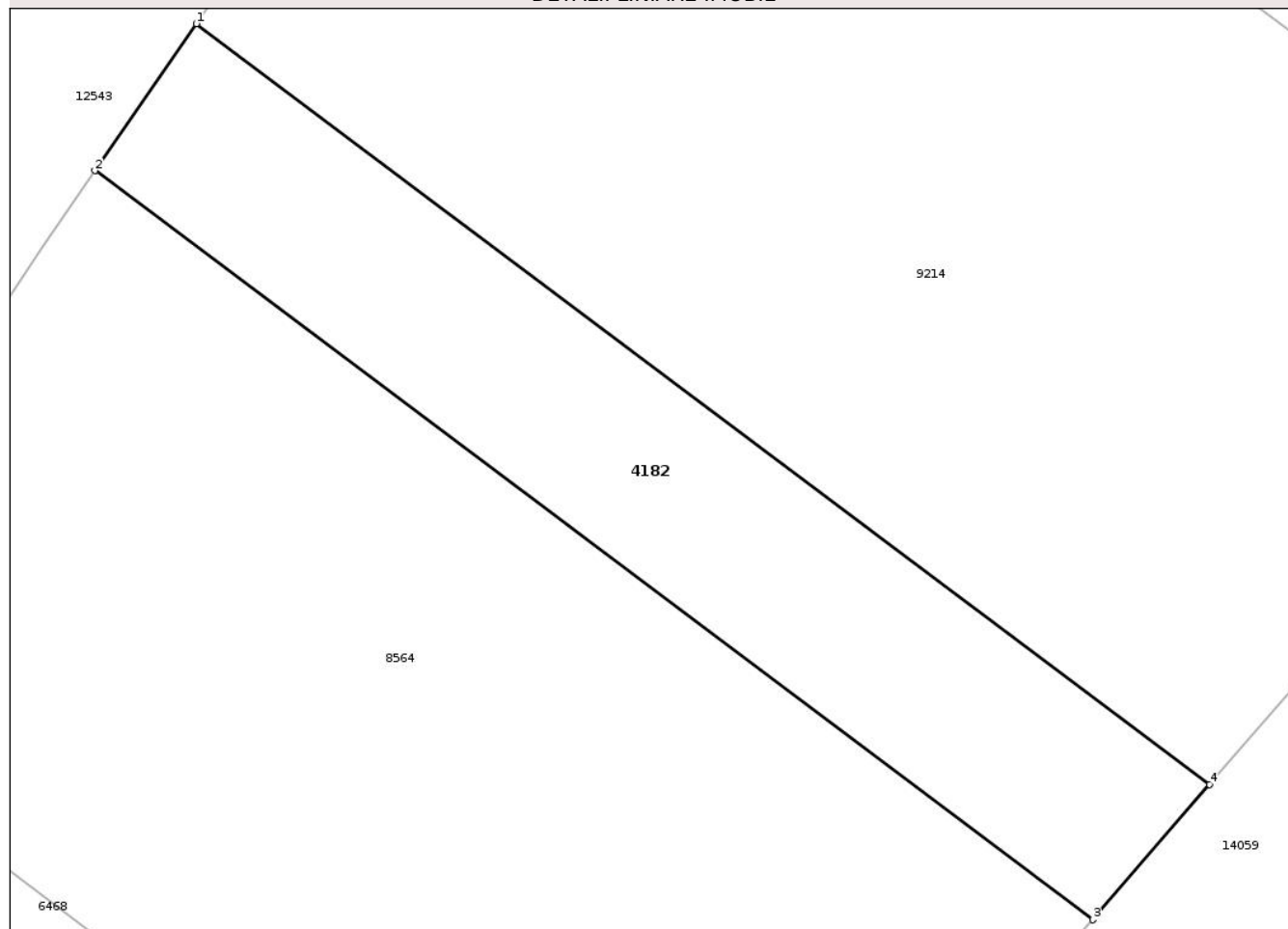
Anexa Nr. 1 La Partea I

Teren

Nr cadastral	Suprafața (mp)*	Observații / Referințe
	212	

* Suprafața este determinată în planul de proiecție Stereo 70.

DETALII LINIARE IMOBIL



Date referitoare la teren

Crt	Categorie folosință	Intra vilan	Suprafața (mp)	Tarla	Parcelă	Nr. topo	Observații / Referințe
1	arabil	NU	212	35	1100/4	-	

Lungime Segmente

1) Valorile lungimilor segmentelor sunt obținute din proiecție în plan.

Punct început	X / Y	Punct sfârșit	X / Y	Lungime segment (** (m)
1	472.990,386 559.060,134	2	472.987,268 559.055,618	5.488
2	472.987,268 559.055,618	3	473.017,961 559.032,599	38.366
3	473.017,961 559.032,599	4	473.021,558 559.036,755	5.496
4	473.021,558 559.036,755	1	472.990,386 559.060,134	38.965

** Lungimile segmentelor sunt determinate în planul de proiecție Stereo 70 și sunt rotunjite la 1 milimetru.

*** Distanţa dintre puncte este formată din segmente cumulate ce sunt mai mici decât valoarea 1 milimetru.

Neutilizabil în Circuitul
Civil

**DATE DESPRE IMOBILUL NR. 4255**

Oficiul de Cadastru și Publicitate Imobiliară MUREȘ
Biroul de Cadastru și Publicitate Imobiliară Târgu Mureș

A. Partea I. Descrierea imobilului

TEREN Extravilan

Adresa: Jud. Mureș

Nr. Crt	Nr cadastral Nr. topografic	Suprafața* (mp)	Observații / Referințe
A1		4.100	Sector cadastral:14 Teren neimprejmuit;

B. Partea II. Proprietari și acte

Inscrieri privitoare la dreptul de proprietate și alte drepturi reale	Referințe
/	
Act Administrativ nr. 72588, din 19/06/2006 emis de CJSDPAT MURES;	
B1	A1
Intabulare, drept de PROPRIETATE, dobandit prin Reconstituire, cota actuala 1/1, cota initiala 1/1	
1) BALAZS K ANTAL	

C. Partea III. SARCINI .

Inscrieri privind dezmembramintele dreptului de proprietate, drepturi reale de garanție și sarcini	Referințe
NU SUNT	

Anexa Nr. 1 La Partea I

Teren

Nr cadastral	Suprafața (mp)*	Observații / Referințe
	4.100	

* Suprafața este determinată în planul de proiecție Stereo 70.

DETALII LINIARE IMOBIL



Date referitoare la teren

Crt	Categorie folosință	Intra vilan	Suprafața (mp)	Tarla	Parcelă	Nr. topo	Observații / Referințe
1	arabil	NU	4.100	29	980/18/1	-	

Lungime Segmente

1) Valorile lungimilor segmentelor sunt obținute din proiecție în plan.

Punct început	X / Y	Punct sfârșit	X / Y	Lungime segment (** (m)
1	472.442,904 558.360,439	2	472.368,485 558.330,016	80.397
2	472.368,485 558.330,016	3	472.364,944 558.322,711	8.118
3	472.364,944 558.322,711	4	472.357,543 558.311,03	13.828
4	472.357,543 558.311,03	5	472.345,957 558.300,08	15.942
5	472.345,957 558.300,08	6	472.335,773 558.294,213	11.753

Punct început	X / Y	Punct sfârșit	X / Y	Lungime segment (** (m)
6	472.335,773 558.294,213	7	472.327,923 558.288,998	9.424
7	472.327,923 558.288,998	8	472.341,805 558.277,648	17.931
8	472.341,805 558.277,648	9	472.449,88 558.321,83	116.757
9	472.449,88 558.321,83	1	472.442,904 558.360,439	39.234

** Lungimile segmentelor sunt determinate în planul de proiecție Stereo 70 și sunt rotunjite la 1 milimetru.

*** Distanța dintre puncte este formată din segmente cumulate ce sunt mai mici decât valoarea 1 milimetru.

Neutilizabil în Circuitul Civil

**DATE DESPRE IMOBILUL NR. 4134**

Oficiul de Cadastru și Publicitate Imobiliară MUREȘ
Biroul de Cadastru și Publicitate Imobiliară Târgu Mureș

A. Partea I. Descrierea imobilului

TEREN Extravilan

Adresa: Jud. Mureș

Nr. Crt	Nr cadastral Nr. topografic	Suprafața* (mp)	Observații / Referințe
A1		2.900	Sector cadastral:19 Teren neimprejmuit;

B. Partea II. Proprietari și acte

Inscrieri privitoare la dreptul de proprietate și alte drepturi reale	Referințe
/	
Act Administrativ nr. 72497, din 12/07/2005 emis de CJSDPAT MURES;	
B1	A1
Intabulare, drept de PROPRIETATE, dobandit prin Reconstituire, cota actuala 1/1, cota initiala 1/1	
1) POP GH. MAGDOLNA	

C. Partea III. SARCINI .

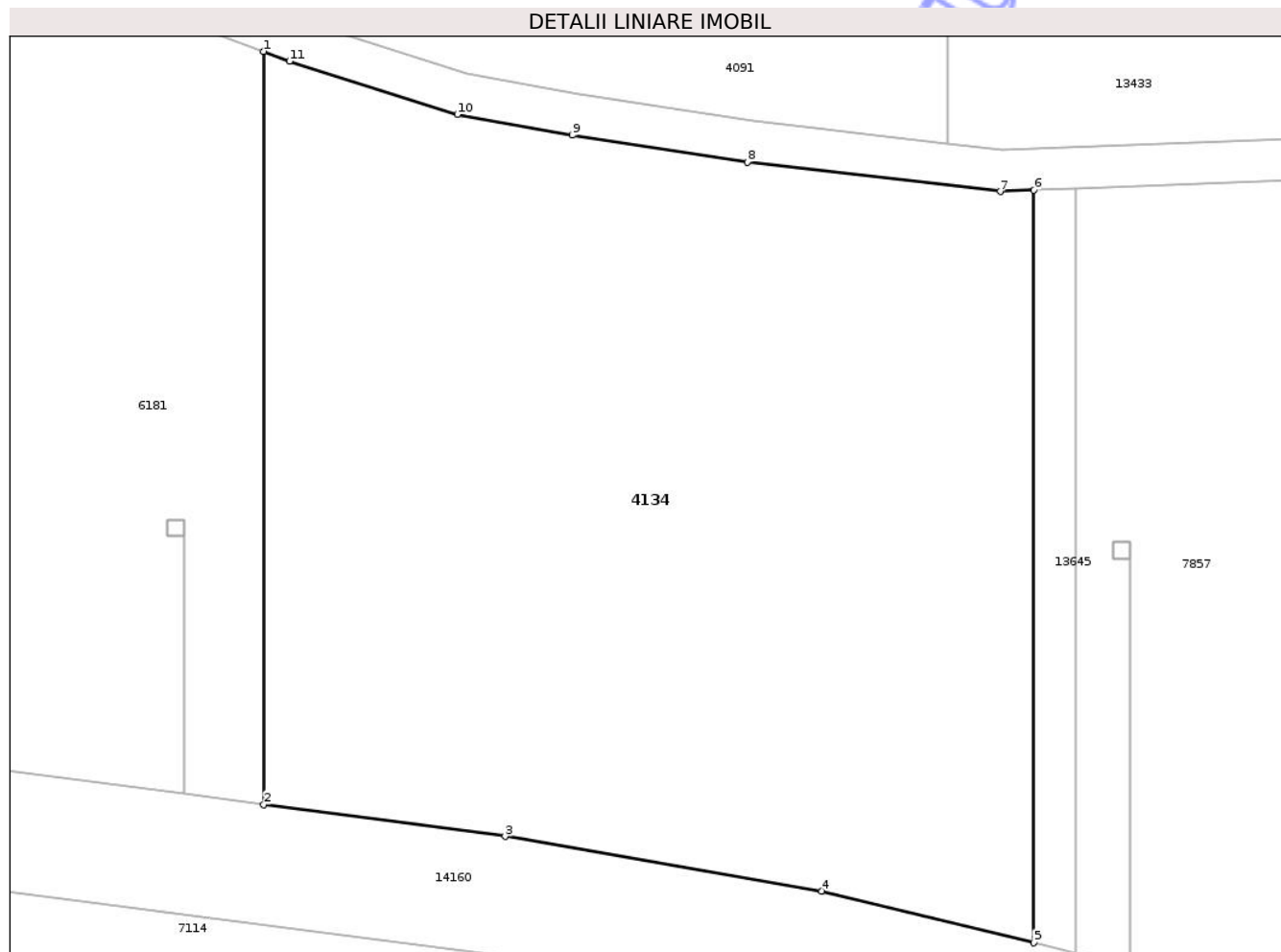
Inscrieri privind dezmembramintele dreptului de proprietate, drepturi reale de garanție și sarcini	Referințe
NU SUNT	

Anexa Nr. 1 La Partea I

Teren

Nr cadastral	Suprafața (mp)*	Observații / Referințe
	2.900	

* Suprafața este determinată în planul de proiecție Stereo 70.



Date referitoare la teren

Crt	Categorie folosință	Intra vilan	Suprafața (mp)	Tarla	Parcelă	Nr. topo	Observații / Referințe
1	faneata	NU	2.900	35	1148/4	-	

Lungime Segmente

1) Valorile lungimilor segmentelor sunt obținute din proiecție în plan.

Punct început	X / Y	Punct sfârșit	X / Y	Lungime segment (** (m)
1	473.558,247 557.797,331	2	473.558,247 557.743,09	54.241
2	473.558,247 557.743,09	3	473.575,664 557.740,785	17.569
3	473.575,664 557.740,785	4	473.598,485 557.736,86	23.156
4	473.598,485 557.736,86	5	473.613,782 557.733,126	15.746
5	473.613,782 557.733,126	6	473.613,782 557.787,338	54.212

Punct început	X / Y	Punct sfârșit	X / Y	Lungime segment (** (m)
6	473.613,782 557.787,338	7	473.611,372 557.787,247	2.412
7	473.611,372 557.787,247	8	473.593,127 557.789,359	18.367
8	473.593,127 557.789,359	9	473.580,499 557.791,296	12.776
9	473.580,499 557.791,296	10	473.572,208 557.792,787	8.424
10	473.572,208 557.792,787	11	473.560,114 557.796,628	12.689
11	473.560,114 557.796,628	1	473.558,247 557.797,331	1.995

** Lungimile segmentelor sunt determinate în planul de proiecție Stereo 70 și sunt rotunjite la 1 milimetru.

*** Distanța dintre puncte este formată din segmente cumulate ce sunt mai mici decât valoarea 1 milimetru.

Neutilizabil în Circuitul Civil



DATE DESPRE IMOBILUL NR. 4161

Oficiul de Cadastru și Publicitate Imobiliară MUREȘ
Biroul de Cadastru și Publicitate Imobiliară Târgu Mureș

A. Partea I. Descrierea imobilului

TEREN Intravilan

Adresa: Loc. Corunca, Str De Sus, Nr. 25, Jud. Mureș

Nr. Crt	Nr cadastral Nr. topografic	Suprafața* (mp)	Observații / Referințe
A1		469	Sector cadastral:3 Teren imprejmuit;

Construcții

Crt	Nr cadastral Nr. topografic	Adresa	Observații / Referințe
A1.1	0	Loc. Corunca, Str De Sus, Nr. 25, Jud. Mureș	Nr. niveluri:2; S. construita la sol:104 mp; Casa de locuit in regim de inaltime P+M
A1.2	0	Loc. Corunca, Str De Sus, Nr. 25, Jud. Mureș	Nr. niveluri:1; S. construita la sol:122 mp;
A1.3	0	Loc. Corunca, Str De Sus, Nr. 25, Jud. Mureș	Nr. niveluri:1; S. construita la sol:9 mp;
A1.4	0	Loc. Corunca, Str De Sus, Nr. 25, Jud. Mureș	Nr. niveluri:1; S. construita la sol:11 mp;
A1.5	0	Loc. Corunca, Str De Sus, Nr. 25, Jud. Mureș	Nr. niveluri:1; S. construita la sol:8 mp;

B. Partea II. Proprietari și acte

Inscrieri privitoare la dreptul de proprietate și alte drepturi reale		Referințe
/		
Act Administrativ nr. 169298, din 12/01/2009 emis de CJSDPAT MUREȘ;		
B1	Intabulare, drept de PROPRIETATE, dobandit prin Reconstituire, cota actuala 1/1, cota initiala 1/1 1) SZASZ ELISABETA, Decedat DEFUNCT:Da	A1
Act Administrativ nr. 48, din 06/05/2009 emis de Comuna Corunca;		
B2	Intabulare, drept de PROPRIETATE, dobandit prin Construire, cota actuala 1/1, cota initiala 1/1 1) SZASZ ELISABETA, Decedat DEFUNCT:Da	A1.1
Act Administrativ nr. 5765, din 21/06/2023 emis de COMUNA CORUNCA;		
B3	Intabulare, drept de PROPRIETATE, dobandit prin Lege, cota actuala 1/1, cota initiala 1/1 1) SZASZ ELISABETA	A1.2, A1.3, A1.4, A1.5

C. Partea III. SARCINI .

Inscrieri privind dezmembramintele dreptului de proprietate, drepturi reale de garanție și sarcini	Referințe
NU SUNT	

Teren

Nr cadastral	Suprafața (mp)*	Observații / Referințe
	469	

* Suprafața este determinată în planul de proiecție Stereo 70.



Date referitoare la teren

Crt	Categorie folosință	Intra vilan	Suprafața (mp)	Tarla	Parcelă	Nr. topo	Observații / Referințe
1	curți constructii	DA	469	54	240/1	-	

Date referitoare la construcții

Crt	Număr	Destinație construcție	Supraf. (mp)	Situație juridică	Observații / Referințe
A1.1	0	construcții de locuințe	104	Cu acte	Nr. niveluri:2; S. construita la sol:104 mp; Casa de locuit in regim de inaltime P+M
A1.2	0	construcții anexa	122	Cu acte	Nr. niveluri:1; S. construita la sol:122 mp;
A1.3	0	construcții anexa	9	Cu acte	Nr. niveluri:1; S. construita la sol:9 mp;
A1.4	0	construcții anexa	11	Cu acte	Nr. niveluri:1; S. construita la sol:11 mp;
A1.5	0	construcții anexa	8	Cu acte	Nr. niveluri:1; S. construita la sol:8 mp;

Lungime Segmente

1) Valorile lungimilor segmentelor sunt obținute din proiecție în plan.

Punct început	X / Y	Punct sfârșit	X / Y	Lungime segment (** (m)
1	471.098,319 558.112,655	2	471.095,003 558.100,137	12.95

Punct început	X / Y	Punct sfârșit	X / Y	Lungime segment (** (m)
2	471.095,003 558.100,137	3	471.093,789 558.095,554	4.741
3	471.093,789 558.095,554	4	471.094,227 558.095,46	0.448
4	471.094,227 558.095,46	5	471.102,165 558.093,754	8.119
5	471.102,165 558.093,754	6	471.102,514 558.095,85	2.125
6	471.102,514 558.095,85	7	471.107,881 558.094,992	5.435
7	471.107,881 558.094,992	8	471.113,7 558.119,398	25.09
8	471.113,7 558.119,398	9	471.115,09 558.124,298	5.093
9	471.115,09 558.124,298	10	471.115,209 558.124,704	0.423
10	471.115,209 558.124,704	11	471.116,237 558.128,242	3.684
11	471.116,237 558.128,242	12	471.105,413 558.131,331	11.256
12	471.105,413 558.131,331	13	471.103,52 558.127,53	4.246
13	471.103,52 558.127,53	14	471.101,862 558.122,341	5.447
14	471.101,862 558.122,341	1	471.098,319 558.112,655	10.314

** Lungimile segmentelor sunt determinate în planul de proiecție Stereo 70 și sunt rotunjite la 1 milimetru.

*** Distanța dintre puncte este formată din segmente cumulate ce sunt mai mici decât valoarea 1 milimetru.

**DATE DESPRE IMOBILUL NR. 4298**

Oficiul de Cadastru și Publicitate Imobiliară MUREȘ
Biroul de Cadastru și Publicitate Imobiliară Târgu Mureș

A. Partea I. Descrierea imobilului

TEREN Extravilan

Adresa: Jud. Mureș

Nr. Crt	Nr cadastral Nr. topografic	Suprafața* (mp)	Observații / Referințe
A1		2.800	Sector cadastral:16 Teren neimprejmuit;

B. Partea II. Proprietari și acte

Inscrieri privitoare la dreptul de proprietate și alte drepturi reale	Referințe
/	
Act Administrativ nr. 169279, din 05/03/2008 emis de CJSDPAT MUREȘ;	
B1	A1
Intabulare, drept de PROPRIETATE, dobandit prin Reconstituire, cota actuala 1/1, cota initiala 1/1	
1) NAGY I MARIA , Decedat DEFUNCT:Da	

C. Partea III. SARCINI .

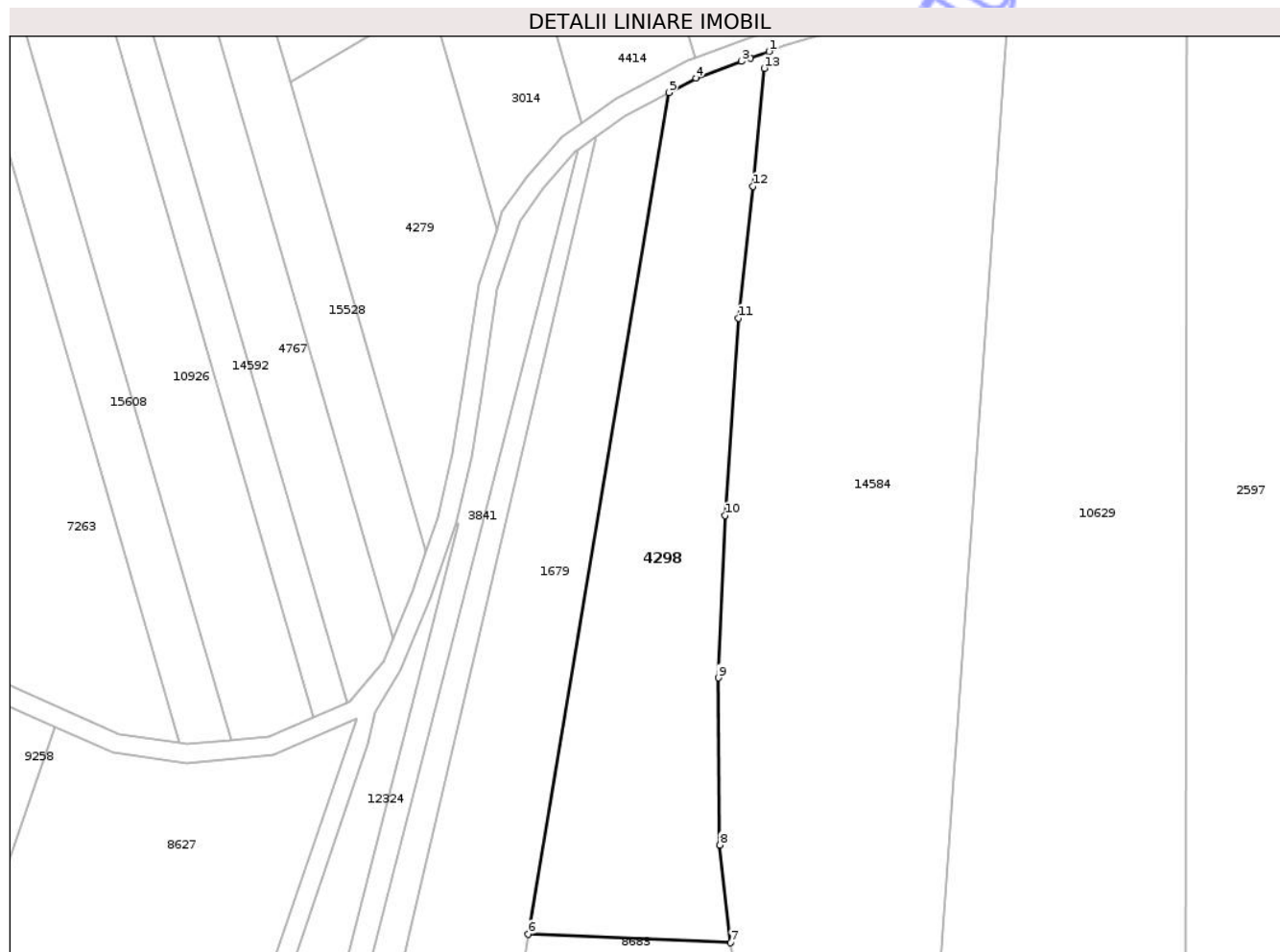
Inscrieri privind dezmembramintele dreptului de proprietate, drepturi reale de garanție și sarcini	Referințe
NU SUNT	

Anexa Nr. 1 La Partea I

Teren

Nr cadastral	Suprafața (mp)*	Observații / Referințe
	2.800	

* Suprafața este determinată în planul de proiecție Stereo 70.



Date referitoare la teren

Crt	Categorie folosință	Intra vilan	Suprafața (mp)	Tarla	Parcelă	Nr. topo	Observații / Referințe
1	faneata	NU	2.800	31	1070/20	-	

Lungime Segmente

1) Valorile lungimilor segmentelor sunt obținute din proiecție în plan.

Punct început	X / Y	Punct sfârșit	X / Y	Lungime segment (** (m)
1	475.265,602 558.331,302	2	475.262,742 558.330,256	3.045
2	475.262,742 558.330,256	3	475.261,313 558.329,732	1.522
3	475.261,313 558.329,732	4	475.254,203 558.327,13	7.571
4	475.254,203 558.327,13	5	475.249,968 558.324,885	4.793
5	475.249,968 558.324,885	6	475.228,022 558.193,587	133.119

Punct început	X / Y	Punct sfârșit	X / Y	Lungime segment (** (m)
6	475.228,022 558.193,587	7	475.259,636 558.192,239	31.643
7	475.259,636 558.192,239	8	475.257,942 558.207,476	15.331
8	475.257,942 558.207,476	9	475.257,7 558.233,558	26.083
9	475.257,7 558.233,558	10	475.258,761 558.258,902	25.366
10	475.258,761 558.258,902	11	475.260,866 558.289,704	30.874
11	475.260,866 558.289,704	12	475.263,1 558.310,262	20.679
12	475.263,1 558.310,262	13	475.264,882 558.328,686	18.51
13	475.264,882 558.328,686	1	475.265,602 558.331,302	2.713

** Lungimile segmentelor sunt determinate în planul de proiecție Stereo 70 și sunt rotunjite la 1 milimetru.

*** Distanța dintre puncte este formată din segmente cumulate ce sunt mai mici decât valoarea 1 milimetru.

**DATE DESPRE IMOBILUL NR. 4067**

Oficiul de Cadastru și Publicitate Imobiliară MUREȘ
Biroul de Cadastru și Publicitate Imobiliară Târgu Mureș

A. Partea I. Descrierea imobilului

TEREN Intravilan

Adresa: Loc. Bozeni, Jud. Mureș

Nr. Crt	Nr cadastral Nr. topografic	Suprafața* (mp)	Observații / Referințe
A1		150	Sector cadastral:13 Teren neimprejmuit;

B. Partea II. Proprietari și acte

Inscrieri privitoare la dreptul de proprietate și alte drepturi reale	Referințe
/	
Act Administrativ nr. 186428, din 03/03/2011 emis de CJSDPAT MUREȘ;	
B1	A1
Intabulare, drept de PROPRIETATE, dobandit prin Reconstituire, cota actuala 1/1, cota initiala 1/1	
1) CSIKI M. TITUS 2) CSIKI M. VICTOR 3) CSIKI M. MIHAIL 4) LÁSZLÓ M. ELISABETA 5) TOTH J. JOZSEF 6) TOTH J. ZOLTÁN 7) TOTH I. ANDREI, Decedat DEFUNCT:Da 8) TOTH I. SANDOR 9) BORZÁS I. GIZELLA 10) CSIKI I. IBOLYA, Decedat DEFUNCT:Da 11) CSIKI I. ALBERT, Decedat DEFUNCT:Da 12) MÁTYÁS I. TERÉZ 13) TOTH I. STEFAN, Decedat DEFUNCT:Da 14) CSIKI I. ELISABETA, Decedat DEFUNCT:Da	

C. Partea III. SARCINI .

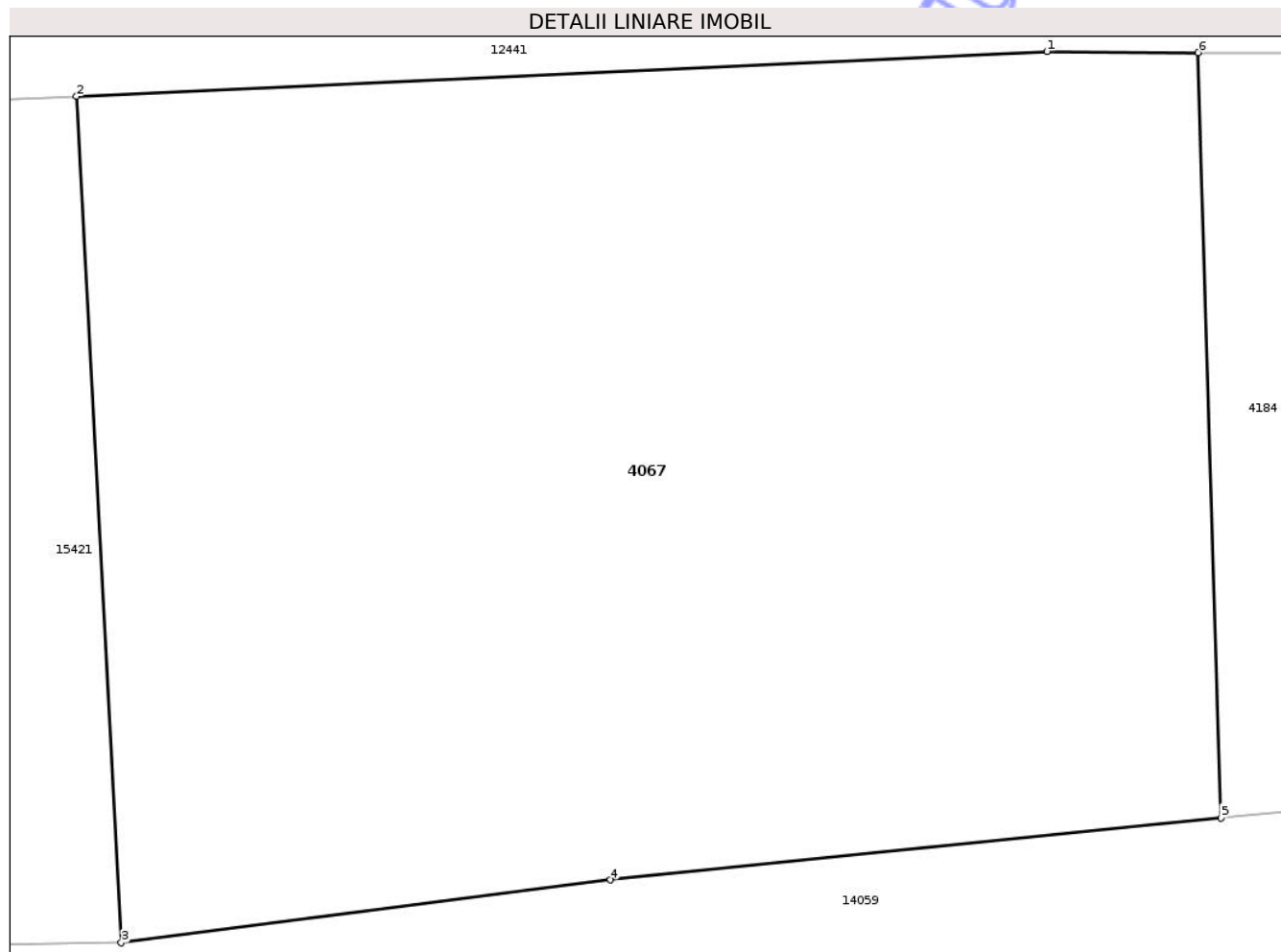
Inscrieri privind dezmembramintele dreptului de proprietate, drepturi reale de garanție și sarcini	Referințe
NU SUNT	

Anexa Nr. 1 La Partea I

Teren

Nr cadastral	Suprafața (mp)*	Observații / Referințe
	150	

* Suprafața este determinată în planul de proiecție Stereo 70.



Date referitoare la teren

Crt	Categorie folosință	Intra vilan	Suprafața (mp)	Tarla	Parcelă	Nr. topo	Observații / Referințe
1	arabil	DA	150	34	1091/20/1	-	

Lungime Segmente

1) Valorile lungimilor segmentelor sunt obținute din proiecție în plan.

Punct început	X / Y	Punct sfârșit	X / Y	Lungime segment (** (m)
1	474.364,775 559.291,576	2	474.352,211 559.290,995	12.577
2	474.352,211 559.290,995	3	474.352,791 559.280,049	10.961
3	474.352,791 559.280,049	4	474.359,126 559.280,861	6.387
4	474.359,126 559.280,861	5	474.367,029 559.281,664	7.944
5	474.367,029 559.281,664	6	474.366,733 559.291,562	9.902

Punct început	X / Y	Punct sfârșit	X / Y	Lungime segment (** (m)
6	474.366,733 559.291,562	1	474.364,775 559.291,576	1.958

** Lungimile segmentelor sunt determinate în planul de proiecție Stereo 70 și sunt rotunjite la 1 milimetru.

*** Distanța dintre puncte este formată din segmente cumulate ce sunt mai mici decât valoarea 1 milimetru.

Neutilizabil în Circuitul Civil



DATE DESPRE IMOBILUL NR. 4140

Oficiul de Cadastru și Publicitate Imobiliară MUREȘ
Biroul de Cadastru și Publicitate Imobiliară Târgu Mureș

A. Partea I. Descrierea imobilului

TEREN Extravilan

Adresa: Jud. Mureș

Nr. Crt	Nr cadastral Nr. topografic	Suprafața* (mp)	Observații / Referințe
A1	52118	8.120	Sector cadastral:14 Teren neimprejmuit;

B. Partea II. Proprietari și acte

Inscrieri privitoare la dreptul de proprietate și alte drepturi reale	Referințe
/	
Act Administrativ nr. 72428, din 28/09/2004 emis de CJSDPAT MUREȘ;	
B1	A1
Intabulare, drept de PROPRIETATE, dobandit prin Reconstituire, cota actuala 1/1, cota initiala 1/1	
1) MARKODI F. JULIANNA 2) PAP C. ARPAD 3) BALASZ F. FRANCISC 4) PAP C. KAROLY 5) BALAZS F. ALEXA 6) BALIZS F. REGHINA 7) HECKMAN F. LIDIA	

C. Partea III. SARCINI .

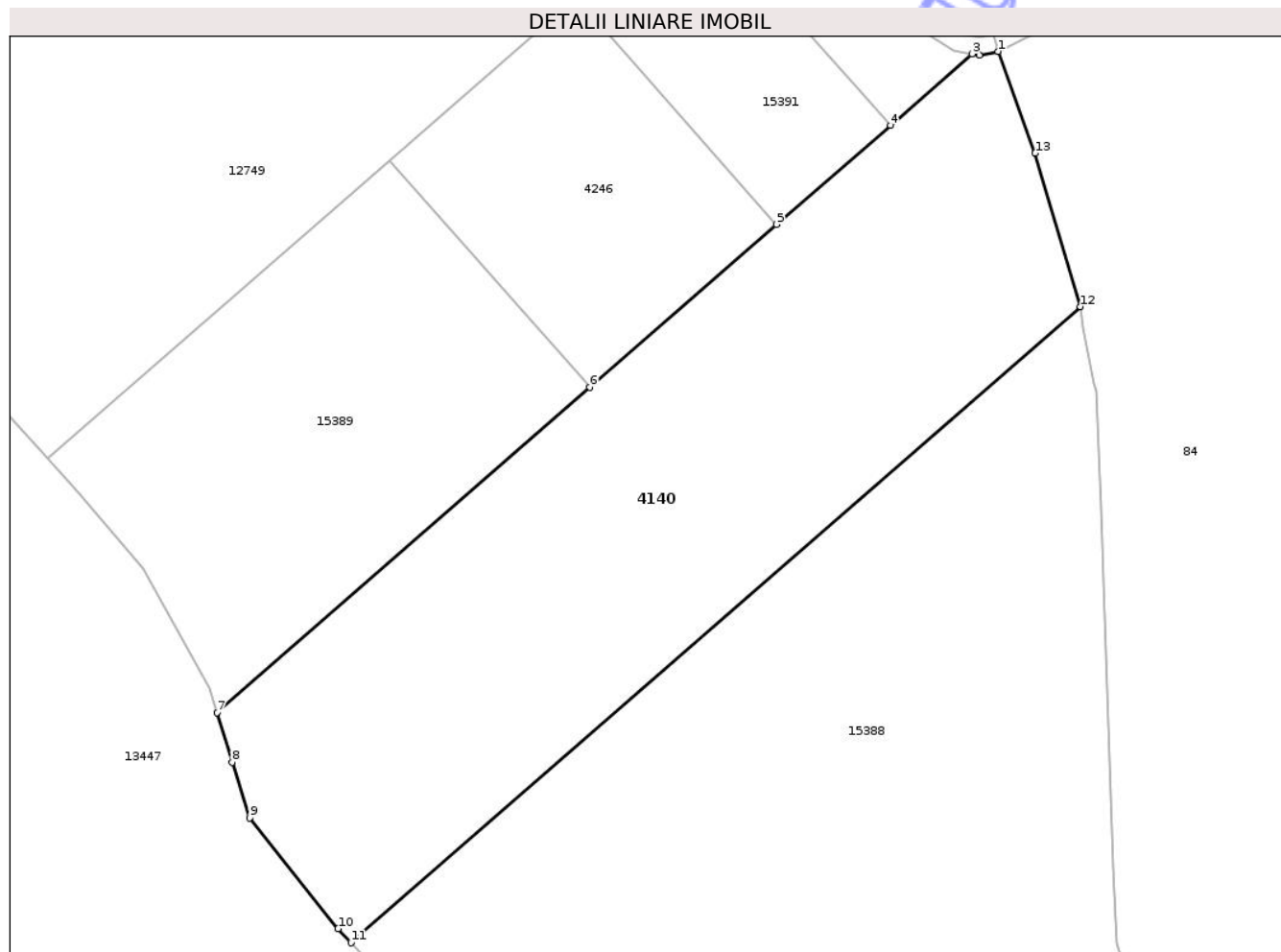
Inscrieri privind dezmembramintele dreptului de proprietate, drepturi reale de garanție și sarcini	Referințe
NU SUNT	

Anexa Nr. 1 La Partea I

Teren

Nr cadastral	Suprafața (mp)*	Observații / Referințe
52118	8.120	

* Suprafața este determinată în planul de proiecție Stereo 70.



Date referitoare la teren

Crt	Categorie folosință	Intra vilan	Suprafața (mp)	Tarla	Parcelă	Nr. topo	Observații / Referințe
1	padure	NU	8.120	29	992/1	-	Conform plan parcelar 42278/26.07.2012

Lungime Segmente

1) Valorile lungimilor segmentelor sunt obținute din proiecție în plan.

Punct început	X / Y	Punct sfârșit	X / Y	Lungime segment (** (m)
1	472.674,594 559.017,788	2	472.671,284 559.017,139	3.373
2	472.671,284 559.017,139	3	472.670,043 559.017,364	1.261
3	472.670,043 559.017,364	4	472.655,724 559.004,889	18.991
4	472.655,724 559.004,889	5	472.635,808 558.987,536	26.415
5	472.635,808 558.987,536	6	472.603,089 558.959,029	43.396

Punct început	X / Y	Punct sfârșit	X / Y	Lungime segment (** (m)
6	472.603,089 558.959,029	7	472.537,792 558.902,138	86.604
7	472.537,792 558.902,138	8	472.540,43 558.893,471	9.06
8	472.540,43 558.893,471	9	472.543,562 558.883,728	10.234
9	472.543,562 558.883,728	10	472.558,985 558.864,326	24.785
10	472.558,985 558.864,326	11	472.561,288 558.861,874	3.364
11	472.561,288 558.861,874	12	472.689,021 558.973,164	169.414
12	472.689,021 558.973,164	13	472.681,105 558.999,977	27.957
13	472.681,105 558.999,977	1	472.674,594 559.017,788	18.964

** Lungimile segmentelor sunt determinate în planul de proiecție Stereo 70 și sunt rotunjite la 1 milimetru.

*** Distanța dintre puncte este formată din segmente cumulate ce sunt mai mici decât valoarea 1 milimetru.

Neutilizabil în Circuitul Civil

**DATE DESPRE IMOBILUL NR. 4156**

Oficiul de Cadastru și Publicitate Imobiliară MUREȘ
Biroul de Cadastru și Publicitate Imobiliară Târgu Mureș

A. Partea I. Descrierea imobilului

TEREN Necunoscut

Adresa: Loc. Bozeni, Jud. Mureș

Nr. Crt	Nr cadastral Nr. topografic	Suprafața* (mp)	Observații / Referințe
A1	56362	2.646	Sector cadastral:13 Teren neimprejmuit;

B. Partea II. Proprietari și acte

Inscrieri privitoare la dreptul de proprietate și alte drepturi reale		Referințe
109352 / 15/12/2023		
Act Notarial nr. 5130, din 14/12/2023 emis de N.P. HOLBACH ANNA-MĂRIA;		
B1	Intabulare, drept de PROPRIETATE, dobandit prin Conventie, cota actuala 1/10, cota initiala 1/10 1) BODONI SÁNDOR , (bun propriu)	A1
B2	Intabulare, drept de PROPRIETATE, dobandit prin Conventie, cota actuala 1/10, cota initiala 1/10 1) BODONI MARGIT-MONIKA , (bun propriu)	A1
112990 / 28/12/2023		
Act Notarial nr. 5302, din 22/12/2023 emis de N.P. HOLBACH ANNA-MĂRIA;		
B3	Intabulare, drept de PROPRIETATE, dobandit prin Conventie, cota actuala 4/10, cota initiala 4/10 1) BODONI SÁNDOR , (bun propriu)	A1
B4	Intabulare, drept de PROPRIETATE, dobandit prin Conventie, cota actuala 4/10, cota initiala 4/10 1) BODONI MARGIT-MONIKA , (bun propriu)	A1

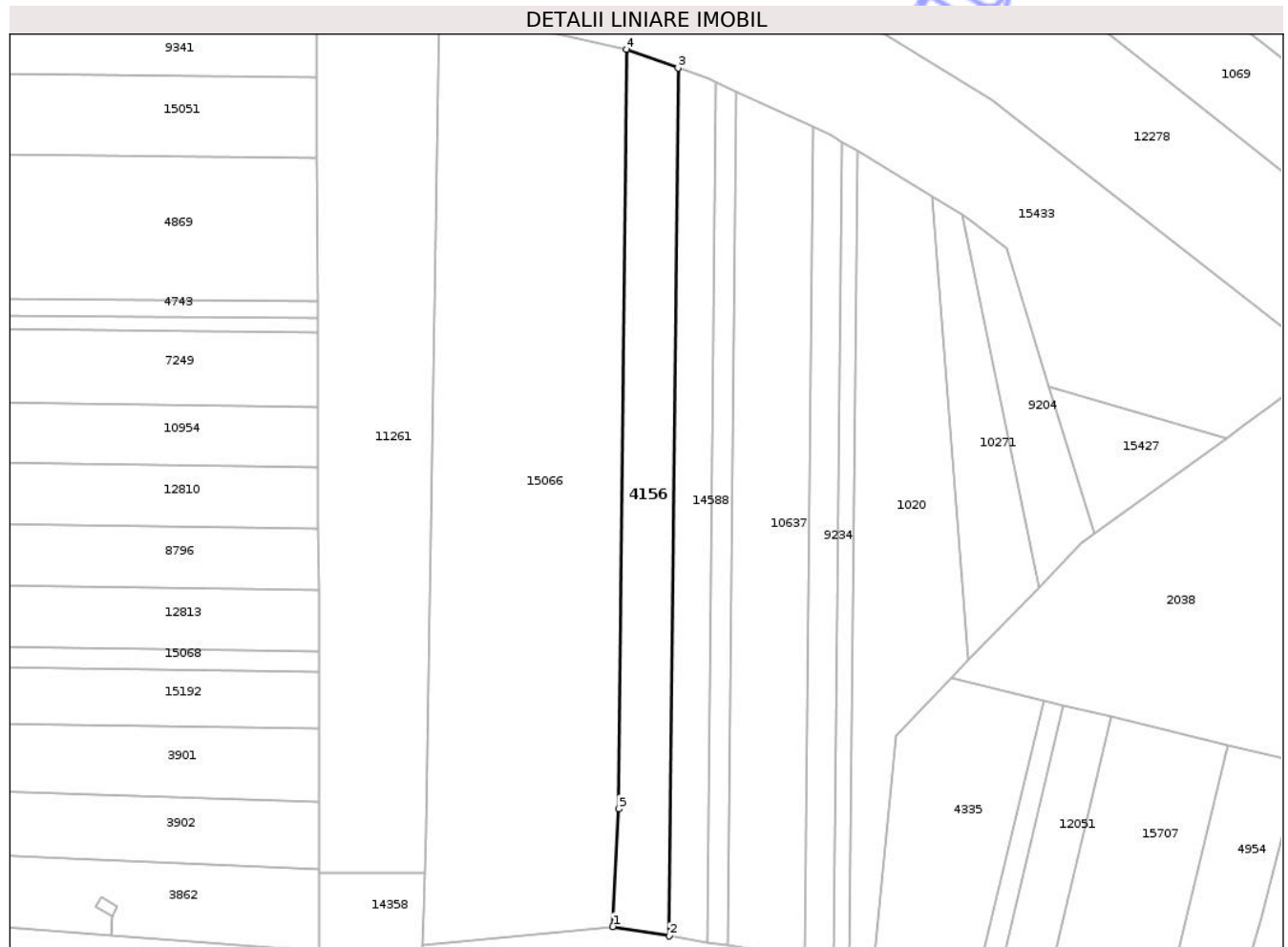
C. Partea III. SARCINI .

Inscrieri privind dezmembramintele dreptului de proprietate, drepturi reale de garanție și sarcini	Referințe
NU SUNT	

Teren

Nr cadastral	Suprafața (mp)*	Observații / Referințe
56362	2.646	

* Suprafața este determinată în planul de proiecție Stereo 70.



Date referitoare la teren

Crt	Categorie folosință	Intra vilan	Suprafața (mp)	Tarla	Parcelă	Nr. topo	Observații / Referințe
1	arabil	DA	1.867	35	1088/37	-	
2	arabil	NU	779	35	1088/37	-	

Lungime Segmente

1) Valorile lungimilor segmentelor sunt obținute din proiecție în plan.

Punct început	X / Y	Punct sfârșit	X / Y	Lungime segment (** (m))
1	473.903,249 558.980,588	2	473.916,861 558.978,358	13.793
2	473.916,861 558.978,358	3	473.918,994 559.187,241	208.894
3	473.918,994 559.187,241	4	473.906,522 559.191,732	13.256
4	473.906,522 559.191,732	5	473.904,655 559.008,89	182.852

Punct început	X / Y	Punct sfârșit	X / Y	Lungime segment (** (m)
5	473.904,655 559.008,89	1	473.903,249 558.980,588	28.337

** Lungimile segmentelor sunt determinate în planul de proiecție Stereo 70 și sunt rotunjite la 1 milimetru.

*** Distanța dintre puncte este formată din segmente cumulate ce sunt mai mici decât valoarea 1 milimetru.

Neutilizabil în Circuitul Civil

**DATE DESPRE IMOBILUL NR. 4158**

Oficiul de Cadastru și Publicitate Imobiliară MUREȘ
Biroul de Cadastru și Publicitate Imobiliară Târgu Mureș

A. Partea I. Descrierea imobilului

TEREN Extravilan

Adresa: Jud. Mureș

Nr. Crt	Nr cadastral Nr. topografic	Suprafața* (mp)	Observații / Referințe
A1	52321	2.600	Sector cadastral:15 Teren neimprejmuit;

B. Partea II. Proprietari și acte

Inscrieri privitoare la dreptul de proprietate și alte drepturi reale	Referințe
76310 / 05/09/2023	
Act Notarial nr. 3535, din 30/08/2023 emis de N.P. HOLBACH ANNA-MARIA;	
B1	A1
Intabulare, drept de PROPRIETATE, dobandit prin Conventie, cota actuala 100/2600, cota initiala 100/2600	
1) SZÓCS ISTVÁN, (bun propriu)	
85810 / 05/10/2023	
Act Notarial nr. 3922, din 04/10/2023 emis de N.P. HOLBACH ANNA-MÁRIA;	
B2	A1
Intabulare, drept de PROPRIETATE, dobandit prin Conventie, cota actuala 2500/2600, cota initiala 2500/2600	
1) SZÓCS ISTVÁN, (bun propriu)	

C. Partea III. SARCINI .

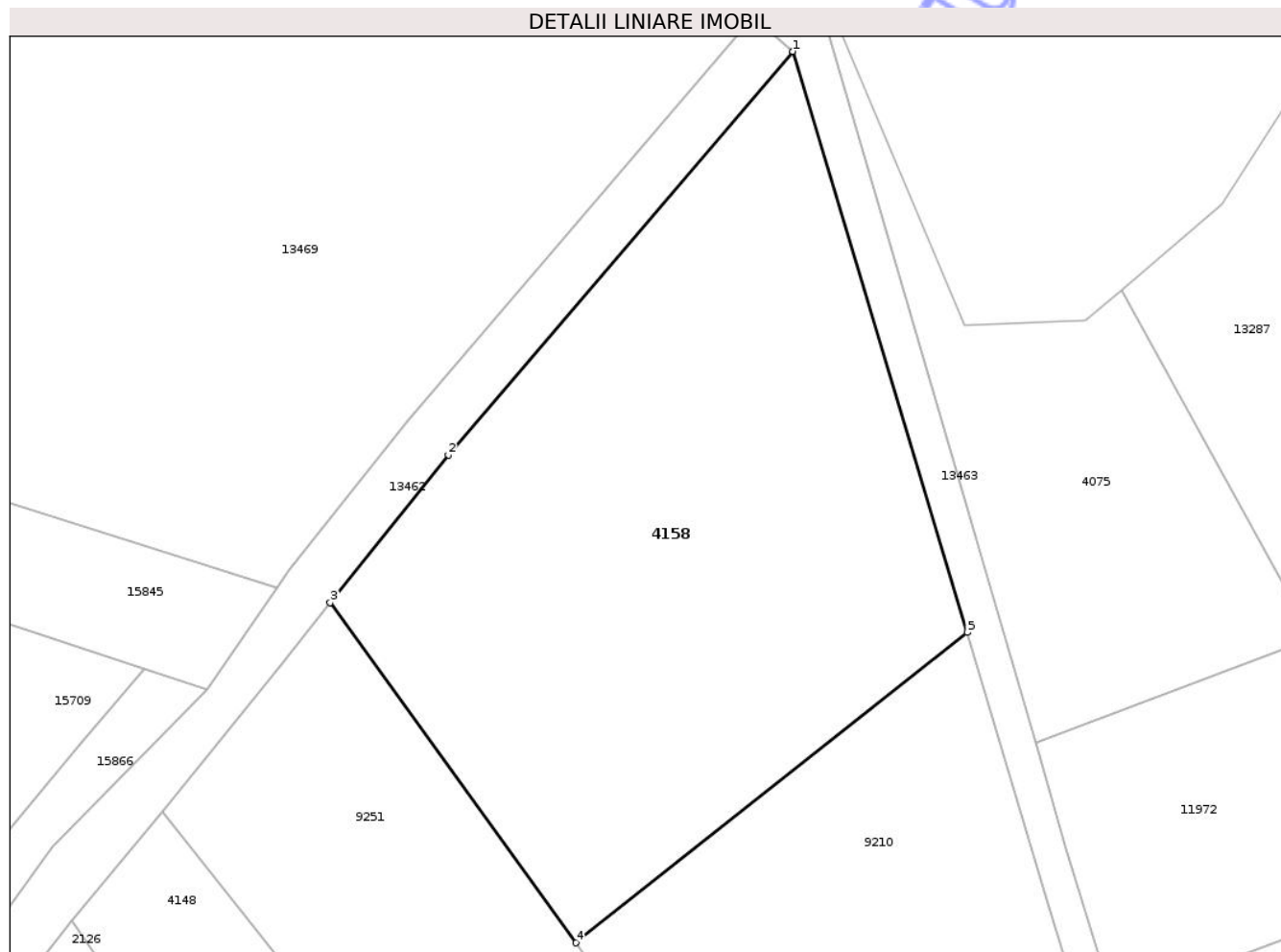
Inscrieri privind dezmembramintele dreptului de proprietate, drepturi reale de garanție și sarcini	Referințe
NU SUNT	

Anexa Nr. 1 La Partea I

Teren

Nr cadastral	Suprafața (mp)*	Observații / Referințe
52321	2.600	

* Suprafața este determinată în planul de proiecție Stereo 70.



Date referitoare la teren

Crt	Categorie folosință	Intra vilan	Suprafața (mp)	Tarla	Parcelă	Nr. topo	Observații / Referințe
1	padure	NU	2.600	30	1060/17	-	

Lungime Segmente

1) Valorile lungimilor segmentelor sunt obținute din proiecție în plan.

Punct început	X / Y	Punct sfârșit	X / Y	Lungime segment (** (m)
1	475.608,938 559.039,945	2	475.576,237 559.001,673	50.34
2	475.576,237 559.001,673	3	475.565,025 558.987,673	17.936
3	475.565,025 558.987,673	4	475.588,326 558.955,392	39.812
4	475.588,326 558.955,392	5	475.625,493 558.984,826	47.41
5	475.625,493 558.984,826	1	475.608,938 559.039,945	57.551

** Lungimile segmentelor sunt determinate în planul de proiecție Stereo 70 și sunt rotunjite la 1 milimetru.

*** Distanța dintre puncte este formată din segmente cumulate ce sunt mai mici decât valoarea 1 milimetru.

Neutilizabil în Circuitul
Civil

**DATE DESPRE IMOBILUL NR. 4184**

Oficiul de Cadastru și Publicitate Imobiliară MUREȘ
Biroul de Cadastru și Publicitate Imobiliară Târgu Mureș

A. Partea I. Descrierea imobilului

TEREN Intravilan

Adresa: Loc. Bozeni, Jud. Mureș

Nr. Crt	Nr cadastral Nr. topografic	Suprafața* (mp)	Observații / Referințe
A1		100	Sector cadastral:13 Teren neimprejmuit;

B. Partea II. Proprietari și acte

Inscrieri privitoare la dreptul de proprietate și alte drepturi reale	Referințe
/	
Act Administrativ nr. 169207, din 09/10/2006 emis de CJSDPAT MUREȘ;	
B1	A1
Intabulare, drept de PROPRIETATE, dobandit prin Reconstituire, cota actuala 1/1, cota initiala 1/1	
1) MAN I IOAN , Decedat DEFUNCT:Da	

C. Partea III. SARCINI .

Inscrieri privind dezmembramintele dreptului de proprietate, drepturi reale de garanție și sarcini	Referințe
NU SUNT	

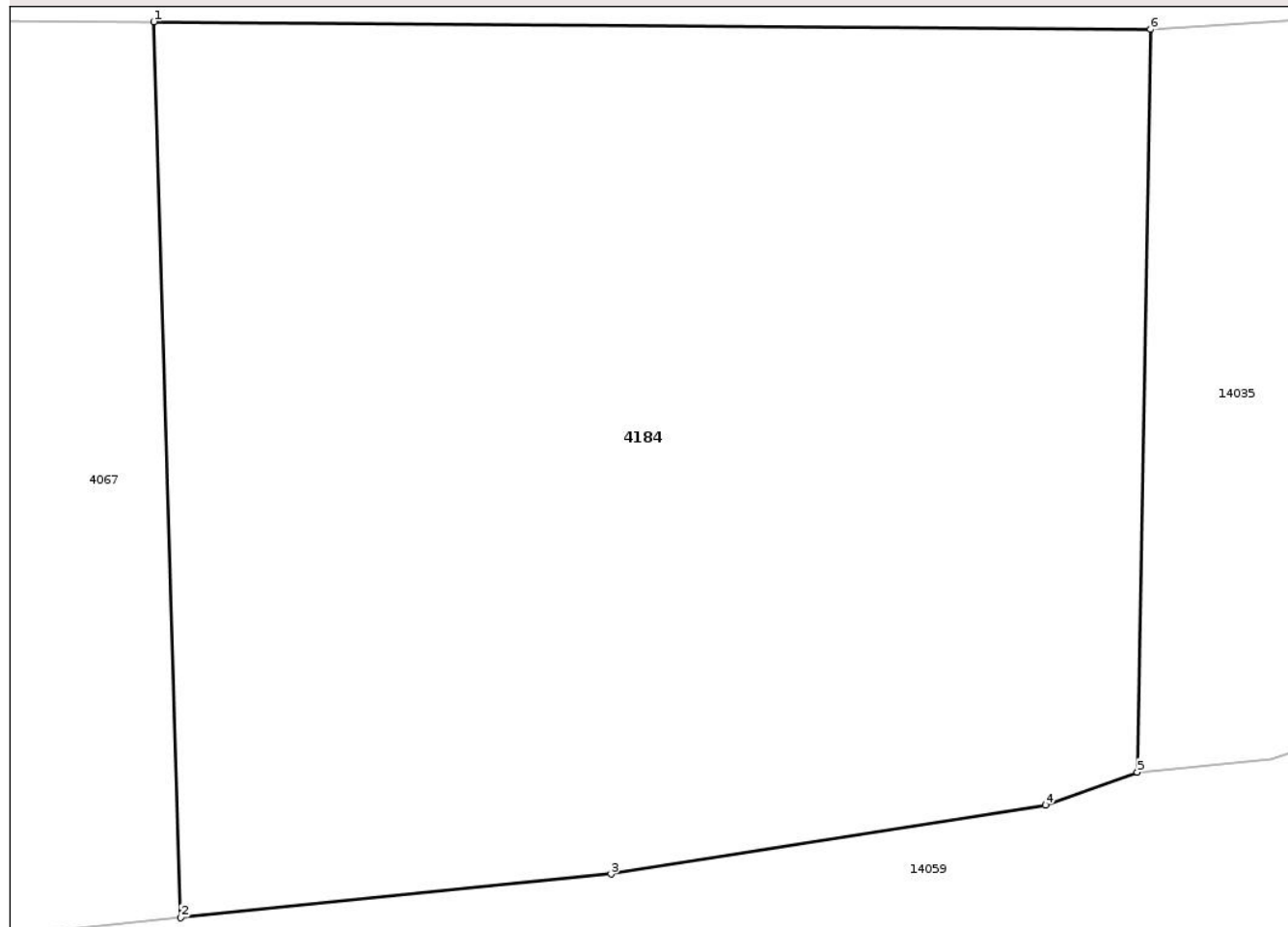
Anexa Nr. 1 La Partea I

Teren

Nr cadastral	Suprafața (mp)*	Observații / Referințe
	100	

* Suprafața este determinată în planul de proiecție Stereo 70.

DETALII LINIARE IMOBIL



Date referitoare la teren

Crt	Categorie folosință	Intra vilan	Suprafața (mp)	Tarla	Parcelă	Nr. topo	Observații / Referințe
1	arabil	DA	100	34	1091/2	-	

Lungime Segmente

1) Valorile lungimilor segmentelor sunt obținute din proiecție în plan.

Punct început	X / Y	Punct sfârșit	X / Y	Lungime segment (** (m)
1	474.366,733 559.291,562	2	474.367,029 559.281,664	9.902
2	474.367,029 559.281,664	3	474.371,789 559.282,147	4.784
3	474.371,789 559.282,147	4	474.376,591 559.282,907	4.862
4	474.376,591 559.282,907	5	474.377,606 559.283,272	1.079
5	474.377,606 559.283,272	6	474.377,754 559.291,478	8.207

Punct început	X / Y	Punct sfârșit	X / Y	Lungime segment (** (m)
6	474.377,754 559.291,478	1	474.366,733 559.291,562	11.021

** Lungimile segmentelor sunt determinate în planul de proiecție Stereo 70 și sunt rotunjite la 1 milimetru.

*** Distanța dintre puncte este formată din segmente cumulate ce sunt mai mici decât valoarea 1 milimetru.

Neutilizabil în Circuitul Civil

**DATE DESPRE IMOBILUL NR. 4246**

Oficiul de Cadastru și Publicitate Imobiliară MUREȘ
Biroul de Cadastru și Publicitate Imobiliară Târgu Mureș

A. Partea I. Descrierea imobilului

TEREN Extravilan

Adresa: Jud. Mureș

Nr. Crt	Nr cadastral Nr. topografic	Suprafața* (mp)	Observații / Referințe
A1	52120	2.300	Sector cadastral:14 Teren neimprejmuit;

B. Partea II. Proprietari și acte

Inscrieri privitoare la dreptul de proprietate și alte drepturi reale	Referințe
/	
Act Administrativ nr. 186413, din 12/10/2009 emis de CJSDPAT MUREȘ;	
B1	A1
Intabulare, drept de PROPRIETATE, dobandit prin Reconstituire, cota actuala 1/1, cota initiala 1/1	
1) KISS E. IOSIF	

C. Partea III. SARCINI .

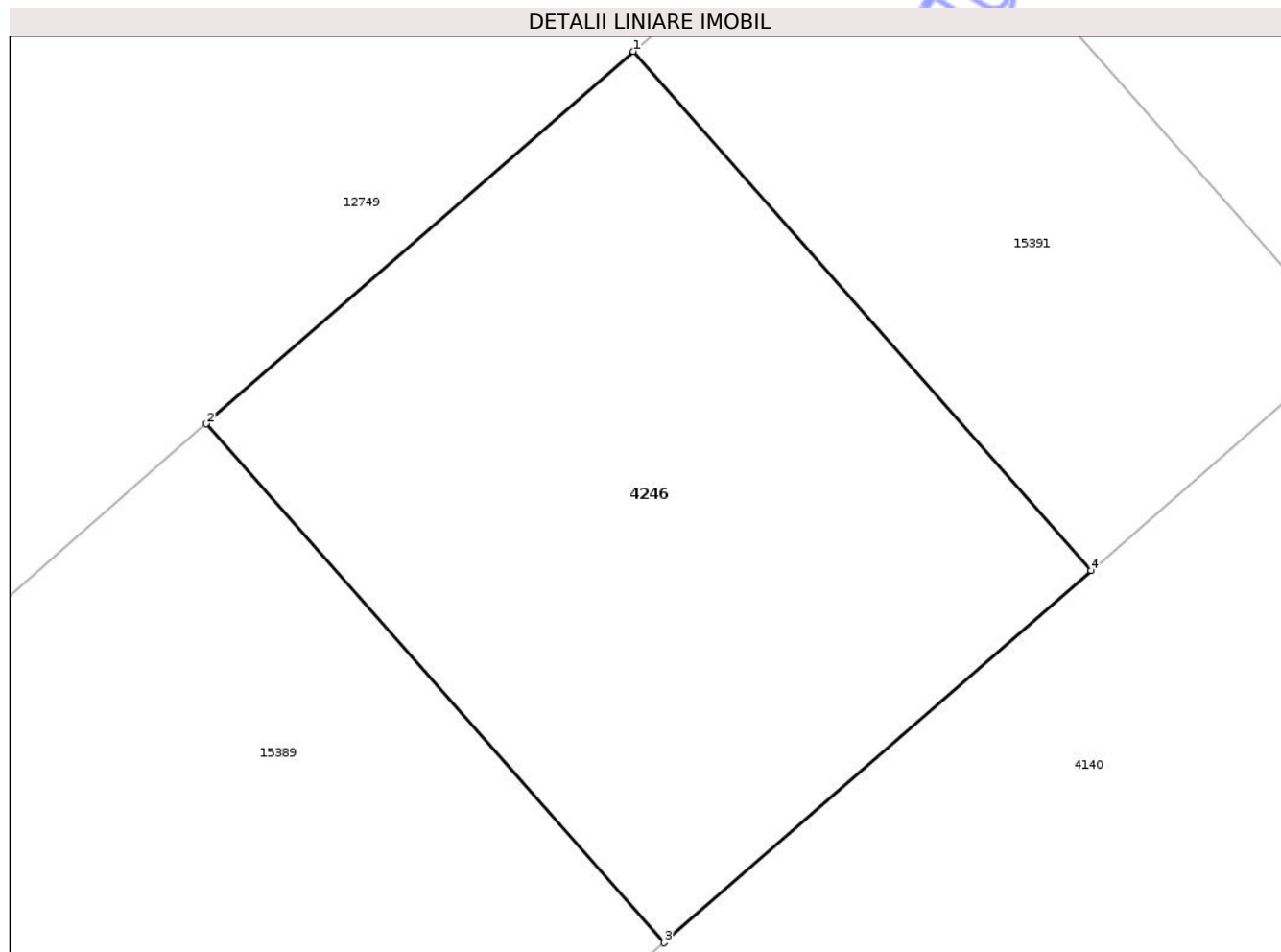
Inscrieri privind dezmembramintele dreptului de proprietate, drepturi reale de garanție și sarcini	Referințe
NU SUNT	

Anexa Nr. 1 La Partea I

Teren

Nr cadastral	Suprafața (mp)*	Observații / Referințe
52120	2.300	

* Suprafața este determinată în planul de proiecție Stereo 70.



Date referitoare la teren

Crt	Categorie folosință	Intra vilan	Suprafața (mp)	Tarla	Parcelă	Nr. topo	Observații / Referințe
1	padure	NU	2.300	29	991/2	-	Conform plan parcelar 42278/26.07.2012

Lungime Segmente

1) Valorile lungimilor segmentelor sunt obținute din proiecție în plan.

Punct început	X / Y	Punct sfârșit	X / Y	Lungime segment (** (m)
1	472.600,73 559.027,268	2	472.568,01 558.998,761	43.396
2	472.568,01 558.998,761	3	472.603,089 558.959,029	53.002
3	472.603,089 558.959,029	4	472.635,808 558.987,536	43.396
4	472.635,808 558.987,536	1	472.600,73 559.027,268	53.001

** Lungimile segmentelor sunt determinate în planul de proiecție Stereo 70 și sunt rotunjite la 1 milimetru.

*** Distanța dintre puncte este formată din segmente cumulate ce sunt mai mici decât valoarea 1 milimetru.

Neutilizabil în Circuitul
Civil

**DATE DESPRE IMOBILUL NR. 4513**

Oficiul de Cadastru și Publicitate Imobiliară MUREȘ
Biroul de Cadastru și Publicitate Imobiliară Târgu Mureș

A. Partea I. Descrierea imobilului

TEREN Extravilan

Adresa: Jud. Mureș

Nr. Crt	Nr cadastral Nr. topografic	Suprafața* (mp)	Observații / Referințe
A1		6.100	Sector cadastral:3 Teren neimprejmuit;

B. Partea II. Proprietari și acte

Inscrieri privitoare la dreptul de proprietate și alte drepturi reale		Referințe
/		
Act Administrativ nr. 72456, din 16/03/2005 emis de CJSDPAT MURES;		
B1	Intabulare, drept de PROPRIETATE, dobandit prin Reconstituire, cota actuala 1/1, cota initiala 1/1 1) MATYUS A. ALEXA 2) SZABO A ELLA	A1

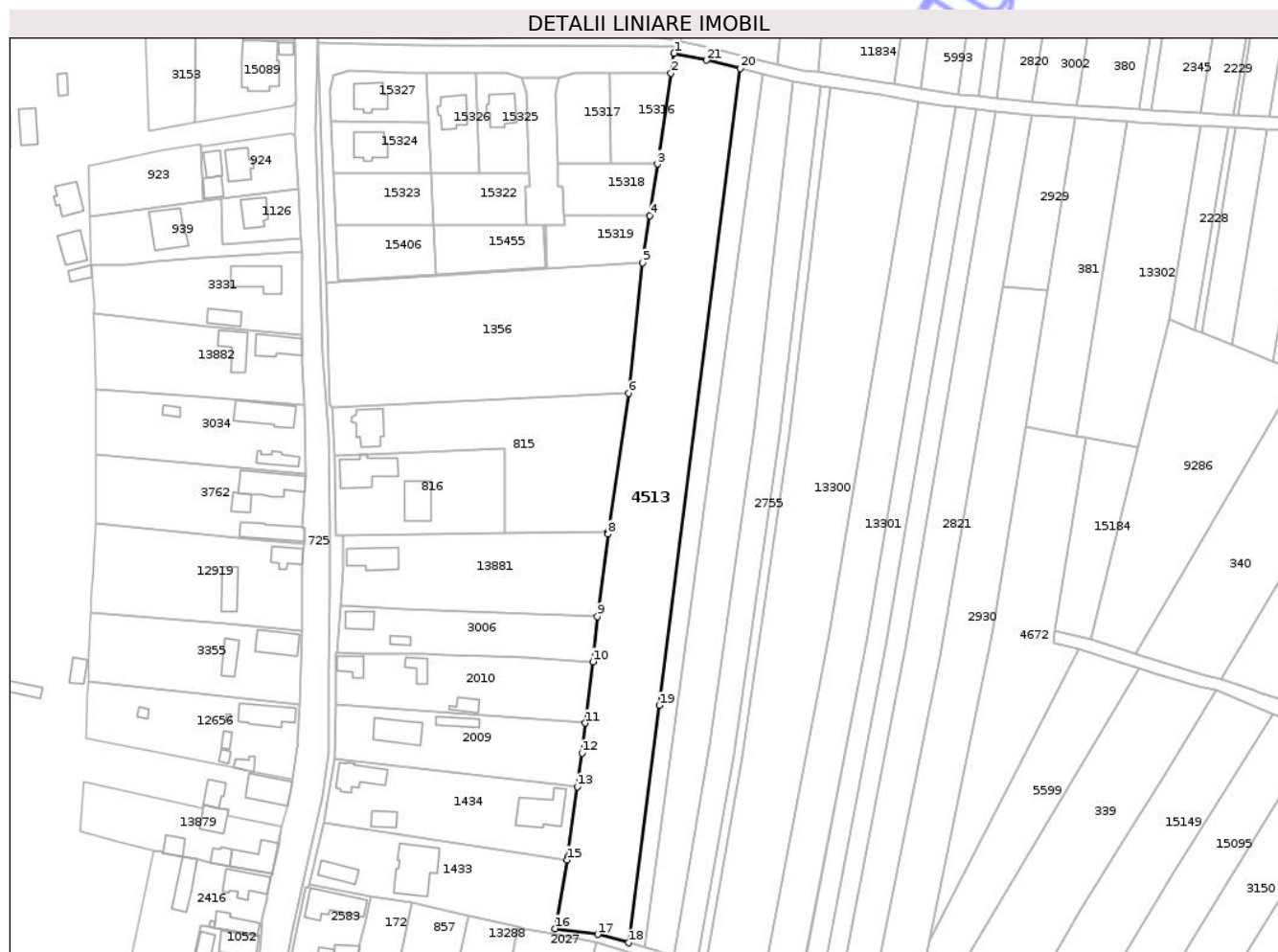
C. Partea III. SARCINI .

Inscrieri privind dezmembramintele dreptului de proprietate, drepturi reale de garanție și sarcini	Referințe
NU SUNT	

Teren

Nr cadastral	Suprafața (mp)*	Observații / Referințe
	6.100	

* Suprafața este determinată în planul de proiecție Stereo 70.



Date referitoare la teren

Crt	Categorie folosință	Intra vilan	Suprafața (mp)	Tarla	Parcelă	Nr. topo	Observații / Referințe
1	arabil	NU	6.100	27	940/7	-	

Lungime Segmente

1) Valorile lungimilor segmentelor sunt obținute din proiecție în plan.

Punct început	X / Y	Punct sfârșit	X / Y	Lungime segment (** (m)
1	471.241,331 558.482,783	2	471.240,4 558.476,56	6.292
3	471.236,153 558.448,193	4	471.233,747 558.432,118	16.254
5	471.231,541 558.417,381	6	471.227,157 558.376,697	40.92
7	471.220,816 558.333,479	8	471.220,715 558.332,791	0.695
9	471.217,463 558.307,027	10	471.215,995 558.292,986	14.118

Punct început	X / Y	Punct sfârșit	X / Y	Lungime segment (** (m)
2	471.240,4 558.476,56	3	471.236,153 558.448,193	28.683
4	471.233,747 558.432,118	5	471.231,541 558.417,381	14.901
6	471.227,157 558.376,697	7	471.220,816 558.333,479	43.681
8	471.220,715 558.332,791	9	471.217,463 558.307,027	25.968
10	471.215,995 558.292,986	11	471.213,647 558.273,842	19.287

Punct început	X / Y	Punct sfârșit	X / Y	Lungime segment (** (m)
11	471.213,647 558.273,842	12	471.212,634 558.264,488	9.409
13	471.211,145 558.253,964	14	471.208,059 558.231,994	22.186
15	471.207,913 558.231,145	16	471.204,226 558.209,743	21.717
17	471.217,538 558.207,904	18	471.227,072 558.205,31	9.881
19	471.236,724 558.279,339	20	471.261,955 558.478,021	200.278
21	471.251,533 558.480,616	1	471.241,331 558.482,783	10.43

Punct început	X / Y	Punct sfârșit	X / Y	Lungime segment (** (m)
12	471.212,634 558.264,488	13	471.211,145 558.253,964	10.629
14	471.208,059 558.231,994	15	471.207,913 558.231,145	0.861
16	471.204,226 558.209,743	17	471.217,538 558.207,904	13.438
18	471.227,072 558.205,31	19	471.236,724 558.279,339	74.656
20	471.261,955 558.478,021	21	471.251,533 558.480,616	10.74

** Lungimile segmentelor sunt determinate în planul de proiecție Stereo 70 și sunt rotunjite la 1 milimetru.

*** Distanța dintre puncte este formată din segmente cumulate ce sunt mai mici decât valoarea 1 milimetru.

**DATE DESPRE IMOBILUL NR. 4844**

Oficiul de Cadastru și Publicitate Imobiliară MUREȘ
Biroul de Cadastru și Publicitate Imobiliară Târgu Mureș

A. Partea I. Descrierea imobilului

TEREN Extravilan

Adresa: Jud. Mureș

Nr. Crt	Nr cadastral Nr. topografic	Suprafața* (mp)	Observații / Referințe
A1	56356	2.264	Sector cadastral:14 Teren neimprejmuit;

B. Partea II. Proprietari și acte

Inscrieri privitoare la dreptul de proprietate și alte drepturi reale	Referințe
94501 / 02/11/2023	
Act Normativ nr. 17, din 07/04/2014 emis de Parlamentul Romaniei;	
B1	Imobil aflat sub incidenta art.3 alin.(1) din Legea 17/2014
	A1
111685 / 21/12/2023	
Act Notarial nr. 474, din 14/12/2023 emis de N.P HOLBACH ANNA-MĂRIA;	
B2	Intabulare, drept de PROPRIETATE, dobandit prin Succesiune, cota actuala 1/2, cota initiala 1/2 1) BALIZS ALEXĂ , (bun propriu)
	A1
B3	Intabulare, drept de PROPRIETATE, dobandit prin Succesiune, cota actuala 1/2, cota initiala 1/2 1) SIMIONESCU ERZSEBET , (bun propriu)
	A1

C. Partea III. SARCINI .

Inscrieri privind dezmembramintele dreptului de proprietate, drepturi reale de garanție și sarcini	Referințe
NU SUNT	

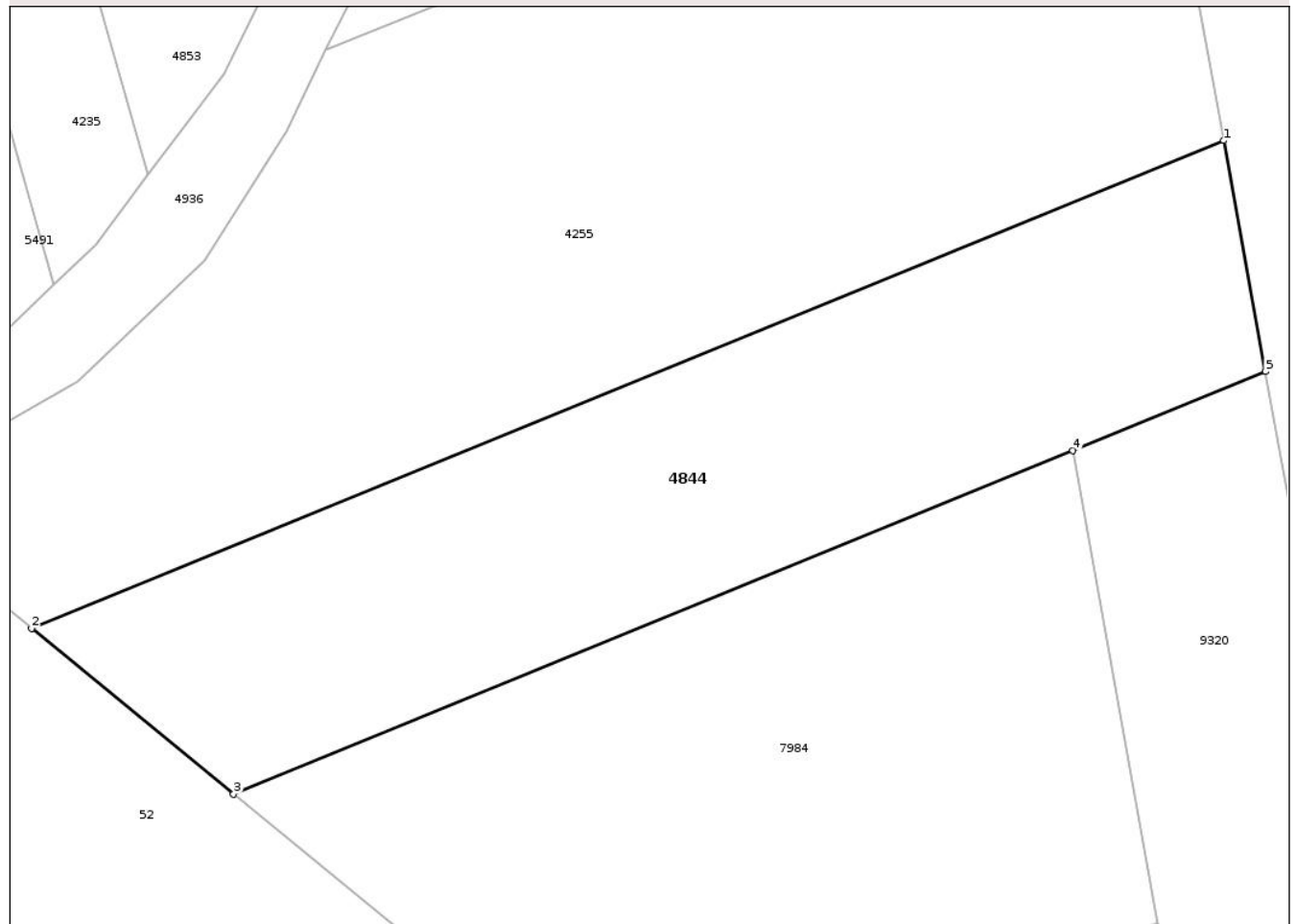
Anexa Nr. 1 La Partea I

Teren

Nr cadastral	Suprafața (mp)*	Observații / Referințe
56356	2.264	

* Suprafața este determinată în planul de proiecție Stereo 70.

DETALII LINIARE IMOBIL



Date referitoare la teren

Crt	Categorie folosință	Intra vilan	Suprafața (mp)	Tarla	Parcelă	Nr. topo	Observații / Referințe
1	arabil	NU	2.264	27	980/8/1	-	

Lungime Segmente

1) Valorile lungimilor segmentelor sunt obținute din proiecție în plan.

Punct început	X / Y	Punct sfârșit	X / Y	Lungime segment (** (m)
1	472.449,88 558.321,83	2	472.341,805 558.277,648	116.757
2	472.341,805 558.277,648	3	472.360,117 558.262,676	23.654
3	472.360,117 558.262,676	4	472.436,195 558.293,777	82.19
4	472.436,195 558.293,777	5	472.453,658 558.300,917	18.866
5	472.453,658 558.300,917	1	472.449,88 558.321,83	21.252

** Lungimile segmentelor sunt determinate în planul de proiecție Stereo 70 și sunt rotunjite la 1 milimetru.

*** Distanța dintre puncte este formată din segmente cumulate ce sunt mai mici decât valoarea 1 milimetru.

Neutilizabil în Circuitul
Civil

**DATE DESPRE IMOBILUL NR. 4903**

Oficiul de Cadastru și Publicitate Imobiliară MUREȘ
Biroul de Cadastru și Publicitate Imobiliară Târgu Mureș

A. Partea I. Descrierea imobilului

TEREN Intravilan

Adresa: Loc. Corunca, Jud. Mureș

Nr. Crt	Nr cadastral Nr. topografic	Suprafața* (mp)	Observații / Referințe
A1	55014	54	Sector cadastral:6 Teren neimprejmuit;

B. Partea II. Proprietari și acte

Inscrieri privitoare la dreptul de proprietate și alte drepturi reale		Referințe
/		
Act Normativ nr. 7, din 13/03/1996 emis de PARLAMENTUL ROMANIEI;		
B1	Intabulare, drept de PROPRIETATE, dobândit prin Lege, cota actuala 1/1, cota initiala 1/1 1) NEIDENTIFICAT NEIDENTIFICAT	A1
B2	Se noteaza mentiunea proprietar neidentificat	A1

C. Partea III. SARCINI .

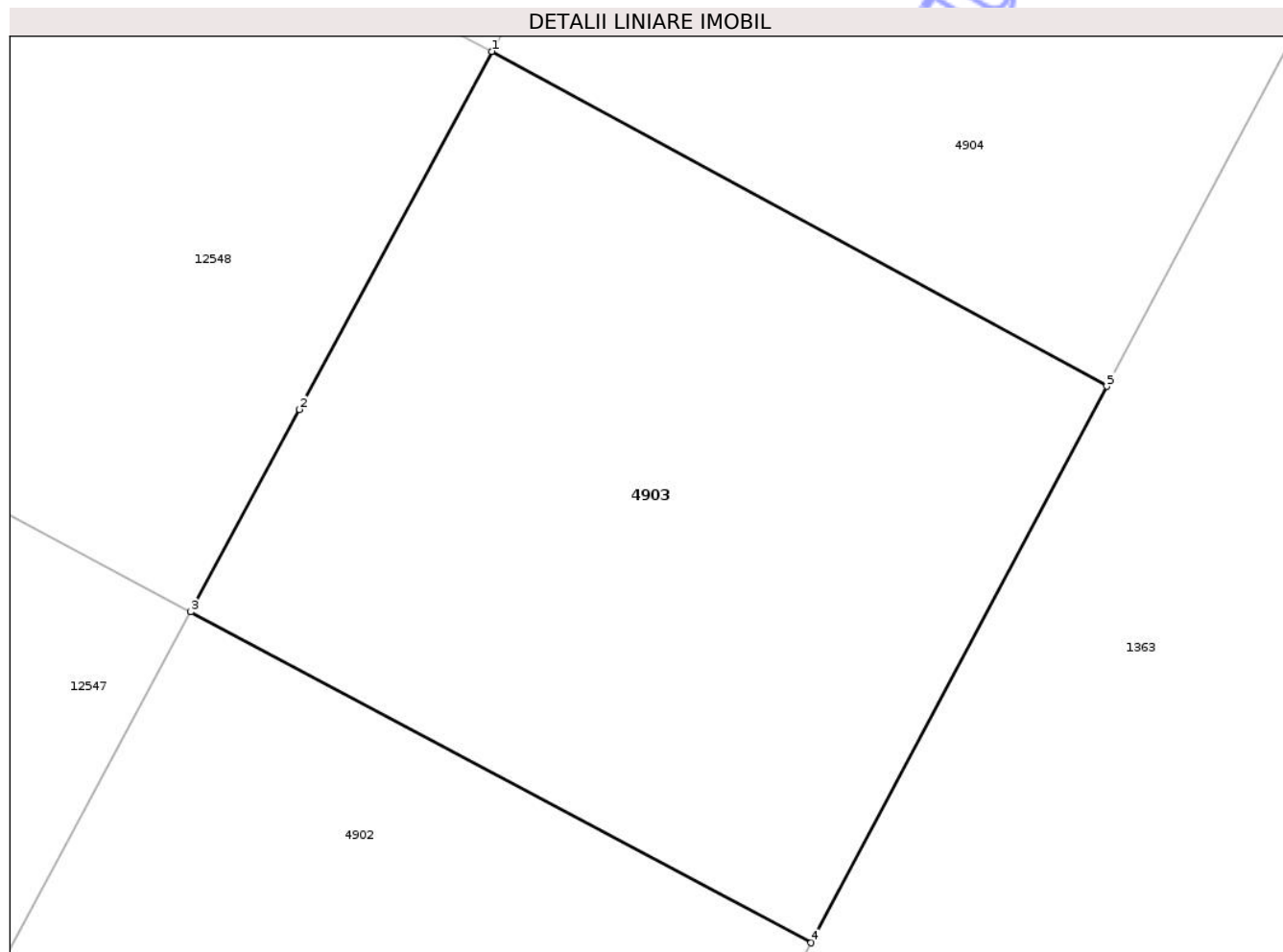
Inscrieri privind dezmembramintele dreptului de proprietate, drepturi reale de garanție și sarcini	Referințe
NU SUNT	

Anexa Nr. 1 La Partea I

Teren

Nr cadastral	Suprafața (mp)*	Observații / Referințe
55014	54	

* Suprafața este determinată în planul de proiecție Stereo 70.



Date referitoare la teren

Crt	Categorie folosință	Intra vilan	Suprafața (mp)	Tarla	Parcelă	Nr. topo	Observații / Referințe
1	drum	DA	54	-	-	-	

Lungime Segmente

1) Valorile lungimilor segmentelor sunt obținute din proiecție în plan.

Punct început	X / Y	Punct sfârșit	X / Y	Lungime segment (** (m)
1	470.130,22 556.921,055	2	470.128,104 556.917,117	4.47
2	470.128,104 556.917,117	3	470.126,906 556.914,889	2.53
3	470.126,906 556.914,889	4	470.133,736 556.911,25	7.739
4	470.133,736 556.911,25	5	470.136,993 556.917,372	6.934
5	470.136,993 556.917,372	1	470.130,22 556.921,055	7.71

** Lungimile segmentelor sunt determinate în planul de proiecție Stereo 70 și sunt rotunjite la 1 milimetru.

*** Distanța dintre puncte este formată din segmente cumulate ce sunt mai mici decât valoarea 1 milimetru.

Neutilizabil în Circuitul
Civil

**DATE DESPRE IMOBILUL NR. 4941**

Oficiul de Cadastru și Publicitate Imobiliară MUREȘ
Biroul de Cadastru și Publicitate Imobiliară Târgu Mureș

A. Partea I. Descrierea imobilului

TEREN Intravilan

Adresa: Loc. Bozeni, Jud. Mureș, Strada nr. 114

Nr. Crt	Nr cadastral Nr. topografic	Suprafața* (mp)	Observații / Referințe
A1	54975	772	Sector cadastral:17 Teren neimprejmuit;

B. Partea II. Proprietari și acte

Inscrieri privitoare la dreptul de proprietate și alte drepturi reale	Referințe
48157 / 08/07/2019	
Act Administrativ nr. 23, din 28/03/2019 emis de Consiliul Local Comuna Corunca (act administrativ nr 2644 din 09.04.2019, emis de Primaria Comunei Corunca, documentatie cadastrala avizata de catre OCPI Mures);	
B1	Inscrierea provizorie, drept de PROPRIETATE, dobandit prin Lege, cota actuala 1/1, cota initiala 1/1
	A1
1) COMUNA CORUNCA, CIF:16410414, (domeniu public)	

C. Partea III. SARCINI .

Inscrieri privind dezmembramintele dreptului de proprietate, drepturi reale de garanție și sarcini	Referințe
NU SUNT	

Teren

Nr cadastral	Suprafața (mp)*	Observații / Referințe
54975	772	

* Suprafața este determinată în planul de proiecție Stereo 70.



Date referitoare la teren

Crt	Categorie folosință	Intra vilan	Suprafața (mp)	Tarla	Parcelă	Nr. topo	Observații / Referințe
1	drum	DA	772	-	-	-	

Lungime Segmente

1) Valorile lungimilor segmentelor sunt obținute din proiecție în plan.

Punct început	X / Y	Punct sfârșit	X / Y	Lungime segment (** (m)
1	474.932,499 558.972,567	2	474.936,474 558.979,291	7.811
3	474.900,129 558.998,091	4	474.890,782 559.003,847	10.977
5	474.881,473 559.012,537	6	474.870,195 559.023,7	15.868
7	474.859,728 559.037,643	8	474.856,02 559.044,248	7.575
9	474.855,981 559.048,69	10	474.860,354 559.053,858	6.77

Punct început	X / Y	Punct sfârșit	X / Y	Lungime segment (** (m)
2	474.936,474 558.979,291	3	474.900,129 558.998,091	40.919
4	474.890,782 559.003,847	5	474.881,473 559.012,537	12.735
6	474.870,195 559.023,7	7	474.859,728 559.037,643	17.435
8	474.856,02 559.044,248	9	474.855,981 559.048,69	4.442
10	474.860,354 559.053,858	11	474.854,74 559.057,67	6.786

Punct început	X / Y	Punct sfârșit	X / Y	Lungime segment (** (m)
11	474.854,74 559.057,67	12	474.854,19 559.054,6	3.119
13	474.851,116 559.051,413	14	474.850,755 559.043,263	8.158
15	474.851,579 559.038,854	16	474.853,341 559.035,28	3.985
17	474.869,829 559.017,791	18	474.877,595 559.007,627	12.791
19	474.883,774 558.999,748	20	474.889,49 558.993,723	8.305
21	474.901,695 558.986,153	22	474.905,939 558.989,204	5.227
23	474.911,546 558.986,447	24	474.921,854 558.980,342	11.98
25	474.925,267 558.978,396	1	474.932,499 558.972,567	9.289

Punct început	X / Y	Punct sfârșit	X / Y	Lungime segment (** (m)
12	474.854,19 559.054,6	13	474.851,116 559.051,413	4.428
14	474.850,755 559.043,263	15	474.851,579 559.038,854	4.485
16	474.853,341 559.035,28	17	474.869,829 559.017,791	24.036
18	474.877,595 559.007,627	19	474.883,774 558.999,748	10.013
20	474.889,49 558.993,723	21	474.901,695 558.986,153	14.362
22	474.905,939 558.989,204	23	474.911,546 558.986,447	6.248
24	474.921,854 558.980,342	25	474.925,267 558.978,396	3.929

** Lungimile segmentelor sunt determinate în planul de proiecție Stereo 70 și sunt rotunjite la 1 milimetru.

*** Distanța dintre puncte este formată din segmente cumulate ce sunt mai mici decât valoarea 1 milimetru.

**DATE DESPRE IMOBILUL NR. 4945**

Oficiul de Cadastru și Publicitate Imobiliară MUREȘ
Biroul de Cadastru și Publicitate Imobiliară Târgu Mureș

A. Partea I. Descrierea imobilului

TEREN Extravilan

Adresa: Jud. Mureș, Loc. Corunca, Strada nr. 111

Nr. Crt	Nr cadastral Nr. topografic	Suprafața* (mp)	Observații / Referințe
A1	54971	2.637	Sector cadastral:13 Teren neimprejmuit;

B. Partea II. Proprietari și acte

Inscrieri privitoare la dreptul de proprietate și alte drepturi reale		Referințe
45484 / 26/06/2019		
Act Administrativ nr. 23, din 28/03/2019 emis de Consiliul Local al Comunei Corunca (act administrativ nr 2641 din 09.04.2019, emis de Primaria Comunei Corunca, documentatie cadastrala avizata de OCPI Mures);		
B1	Inscrierea provizorie, drept de PROPRIETATE, dobandit prin Lege, cota actuala 1/1, cota initiala 1/1 1) COMUNA CORUNCA, CIF:16410414, (domeniu public)	A1

C. Partea III. SARCINI .

Inscrieri privind dezmembramintele dreptului de proprietate, drepturi reale de garanție și sarcini	Referințe
NU SUNT	

Punct început	X / Y	Punct sfârșit	X / Y	Lungime segment	Punct început	X / Y	Punct sfârșit	X / Y	Lungime segment	Punct început	X / Y	Punct sfârșit	X / Y	Lungime segment
19	473.126,812 558.609,489	20	473.104,04 558.607,82	22.833	20	473.104,04 558.607,82	21	473.090,05 558.606,28	14.075	21	473.090,05 558.606,28	22	473.081,667 558.605,365	8.433
22	473.081,667 558.605,365	23	473.077,59 558.604,92	4.101	23	473.077,59 558.604,92	24	473.063,842 558.603,157	13.861	24	473.063,842 558.603,157	25	473.042,585 558.600,653	21.404
25	473.042,585 558.600,653	26	473.034,08 558.600,51	8.506	26	473.034,08 558.600,51	27	473.031,09 558.600,75	3.0	27	473.031,09 558.600,75	28	473.009,399 558.601,348	21.699
28	473.009,399 558.601,348	29	472.967,247 558.609,196	42.876	29	472.967,247 558.609,196	30	472.938,685 558.611,98	28.697	30	472.938,685 558.611,98	31	472.920,82 558.613,5	17.93
31	472.920,82 558.613,5	32	472.889,71 558.616,61	31.265	32	472.889,71 558.616,61	33	472.865,903 558.619,611	23.995	33	472.865,903 558.619,611	34	472.856,31 558.620,82	9.669
34	472.856,31 558.620,82	35	472.848,02 558.621,589	8.326	35	472.848,02 558.621,589	36	472.841,22 558.622,22	6.829	36	472.841,22 558.622,22	37	472.838,279 558.622,477	2.952
37	472.838,279 558.622,477	38	472.830,7 558.623,14	7.608	38	472.830,7 558.623,14	39	472.828,623 558.623,286	2.082	39	472.828,623 558.623,286	40	472.821,752 558.623,768	6.888
40	472.821,752 558.623,768	41	472.821,72 558.623,77	0.032	41	472.821,72 558.623,77	42	472.814,407 558.624,556	7.355	42	472.814,407 558.624,556	43	472.805,9 558.625,47	8.556
43	472.805,9 558.625,47	44	472.804,853 558.625,678	1.067	44	472.804,853 558.625,678	45	472.795,24 558.627,59	9.801	45	472.795,24 558.627,59	46	472.792,018 558.628,165	3.273
46	472.792,018 558.628,165	47	472.789,92 558.628,54	2.131	47	472.789,92 558.628,54	48	472.782,756 558.629,359	7.211	48	472.782,756 558.629,359	49	472.773,517 558.630,414	9.299
49	472.773,517 558.630,414	50	472.771,98 558.630,59	1.547	50	472.771,98 558.630,59	51	472.752,07 558.628,59	20.01	51	472.752,07 558.628,59	52	472.751,658 558.628,555	0.413
52	472.751,658 558.628,555	53	472.748,723 558.628,352	2.942	53	472.748,723 558.628,352	54	472.745,798 558.628,062	2.939	54	472.745,798 558.628,062	55	472.733,894 558.628,586	11.916
55	472.733,894 558.628,586	56	472.717,076 558.631,219	17.023	56	472.717,076 558.631,219	57	472.710,95 558.635,12	7.263	57	472.710,95 558.635,12	58	472.705,43 558.627,17	14.511
58	472.705,43 558.621,7	59	472.712,44 558.624,31	7.48	59	472.712,44 558.624,31	60	472.716,15 558.625,29	3.837	60	472.716,15 558.625,29	61	472.733,3 558.622,61	17.358
61	472.733,3 558.622,61	62	472.743,781 558.622,363	10.484	62	472.743,781 558.622,363	63	472.743,794 558.622,362	0.013	63	472.743,794 558.622,362	64	472.745,823 558.622,314	2.03
64	472.745,823 558.622,314	65	472.757,467 558.623,326	11.688	65	472.757,467 558.623,326	66	472.757,979 558.623,371	0.514	66	472.757,979 558.623,371	67	472.759,011 558.623,46	1.036
67	472.759,011 558.623,46	68	472.771,512 558.624,546	12.548	68	472.771,512 558.624,546	69	472.771,817 558.624,573	0.306	69	472.771,817 558.624,573	70	472.789,05 558.622,6	17.346
70	472.789,05 558.622,6	71	472.794,129 558.621,695	5.159	71	472.794,129 558.621,695	72	472.804,987 558.619,531	11.072	72	472.804,987 558.619,531	73	472.821,193 558.617,787	16.3
73	472.821,193 558.617,787	74	472.830,235 558.617,156	9.064	74	472.830,235 558.617,156	75	472.840,454 558.616,264	10.258	75	472.840,454 558.616,264	76	472.855,14 558.615,07	14.734
76	472.855,14 558.615,07	77	472.886,41 558.611,28	31.499	77	472.886,41 558.611,28	78	472.893,367 558.610,626	6.988	78	472.893,367 558.610,626	79	472.906,233 558.609,416	12.923
79	472.906,233 558.609,416	80	472.920,032 558.608,118	13.86	80	472.920,032 558.608,118	81	472.920,556 558.608,069	0.526	81	472.920,556 558.608,069	82	472.927,616 558.607,426	7.089
82	472.927,616 558.607,426	83	472.943,842 558.605,947	16.293	83	472.943,842 558.605,947	84	472.955,786 558.604,928	11.987	84	472.955,786 558.604,928	85	472.966,643 558.603,849	10.91
85	472.966,643 558.603,849	86	472.982,823 558.600,763	16.472	86	472.982,823 558.600,763	87	472.994,802 558.597,941	12.307	87	472.994,802 558.597,941	88	473.009,288 558.595,308	14.723
88	473.009,288 558.595,308	89	473.022,353 558.594,751	13.077	89	473.022,353 558.594,751	90	473.035,081 558.594,307	12.736	90	473.035,081 558.594,307	1	473.046,544 558.595,296	11.506

** Lungimile segmentelor sunt determinate în planul de proiecție Stereo 70 și sunt rotunjite la 1 milimetru.

*** Distanța dintre puncte este formată din segmente cumulate ce sunt mai mici decât valoarea 1 milimetru.

**DATE DESPRE IMOBILUL NR. 4194**

Oficiul de Cadastru și Publicitate Imobiliară MUREȘ
Biroul de Cadastru și Publicitate Imobiliară Târgu Mureș

A. Partea I. Descrierea imobilului

TEREN Intravilan

Adresa: Loc. Bozeni, Jud. Mureș

Nr. Crt	Nr cadastral Nr. topografic	Suprafața* (mp)	Observații / Referințe
A1		340	Sector cadastral:15 Teren neimprejmuit;

B. Partea II. Proprietari și acte

Inscrieri privitoare la dreptul de proprietate și alte drepturi reale	Referințe
/	
Act Administrativ nr. 169263, din 18/10/2007 emis de CJSDPAT MUREȘ;	
B1	A1
Intabulare, drept de PROPRIETATE, dobandit prin Reconstituire, cota actuala 1/1, cota initiala 1/1	
1) CSIKI G IOSIF	

C. Partea III. SARCINI .

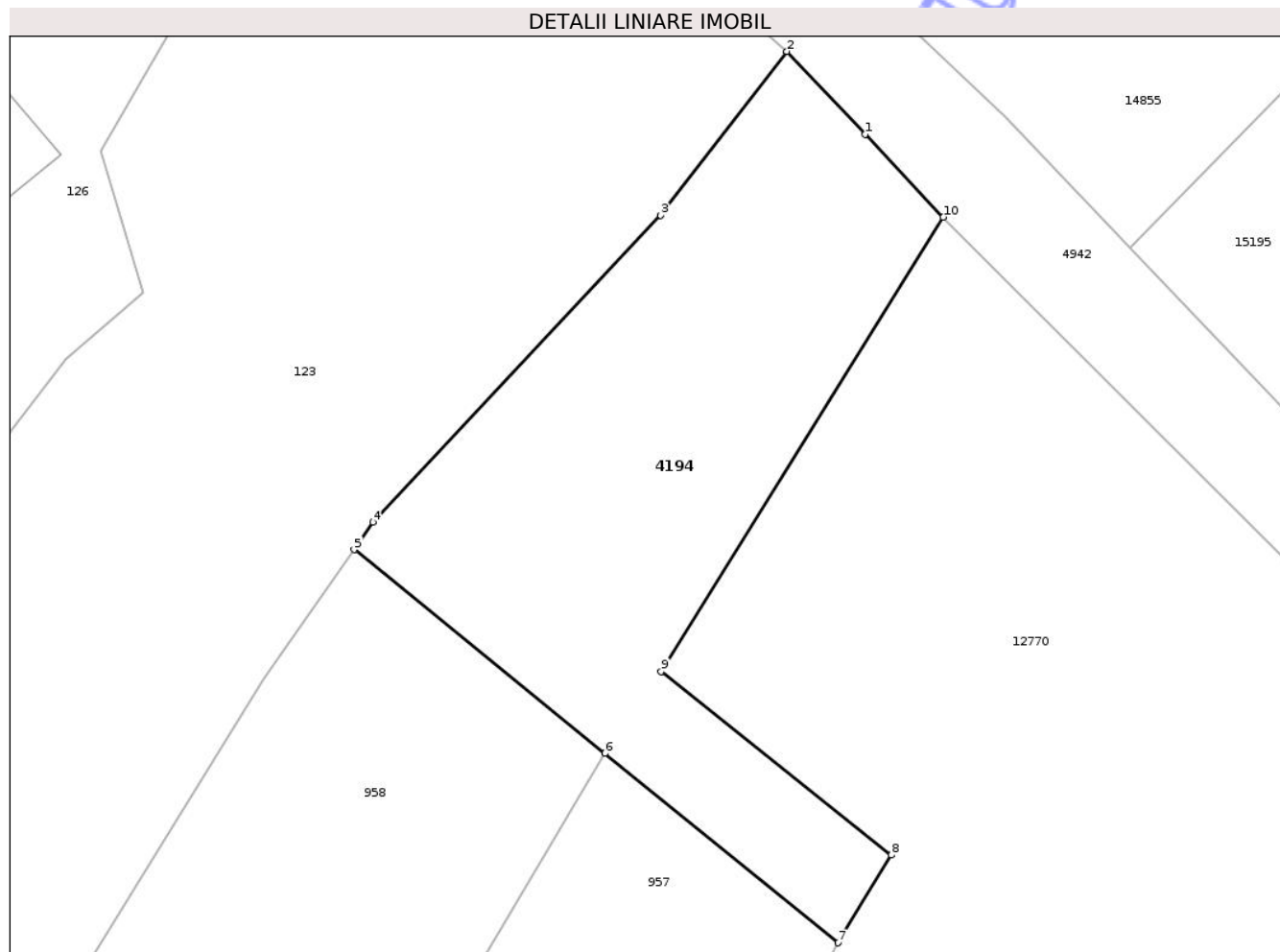
Inscrieri privind dezmembramintele dreptului de proprietate, drepturi reale de garanție și sarcini	Referințe
NU SUNT	

Anexa Nr. 1 La Partea I

Teren

Nr cadastral	Suprafața (mp)*	Observații / Referințe
	340	

* Suprafața este determinată în planul de proiecție Stereo 70.



Date referitoare la teren

Crt	Categorie folosință	Intra vilan	Suprafața (mp)	Tarla	Parcelă	Nr. topo	Observații / Referințe
1	arabil	DA	340	51	75	-	

Lungime Segmente

1) Valorile lungimilor segmentelor sunt obținute din proiecție în plan.

Punct început	X / Y	Punct sfârșit	X / Y	Lungime segment (** (m)
1	474.827,725 559.244,937	2	474.824,537 559.248,31	4.641
2	474.824,537 559.248,31	3	474.819,391 559.241,643	8.422
3	474.819,391 559.241,643	4	474.807,673 559.229,144	17.133
4	474.807,673 559.229,144	5	474.806,898 559.228,029	1.358
5	474.806,898 559.228,029	6	474.817,123 559.219,739	13.163

Punct început	X / Y	Punct sfârșit	X / Y	Lungime segment (** (m)
6	474.817,123 559.219,739	7	474.826,633 559.212,03	12.242
7	474.826,633 559.212,03	8	474.828,794 559.215,595	4.169
8	474.828,794 559.215,595	9	474.819,417 559.223,071	11.992
9	474.819,417 559.223,071	10	474.830,914 559.241,563	21.775
10	474.830,914 559.241,563	1	474.827,725 559.244,937	4.643

** Lungimile segmentelor sunt determinate în planul de proiecție Stereo 70 și sunt rotunjite la 1 milimetru.

*** Distanța dintre puncte este formată din segmente cumulate ce sunt mai mici decât valoarea 1 milimetru.

Neutilizabil în Circuitul Civil

**DATE DESPRE IMOBILUL NR. 4454**

Oficiul de Cadastru și Publicitate Imobiliară MUREȘ
Biroul de Cadastru și Publicitate Imobiliară Târgu Mureș

A. Partea I. Descrierea imobilului

TEREN Extravilan

Adresa: Jud. Mureș

Nr. Crt	Nr cadastral Nr. topografic	Suprafața* (mp)	Observații / Referințe
A1		800	Sector cadastral:3 Teren neimprejmuit;

B. Partea II. Proprietari și acte

Inscrieri privitoare la dreptul de proprietate și alte drepturi reale	Referințe
/	
Act Administrativ nr. 169254, din 30/07/2007 emis de CJSDPAT MUREȘ;	
B1	A1
Intabulare, drept de PROPRIETATE, dobandit prin Reconstituire, cota actuala 1/1, cota initiala 1/1	
1) KISS G IDA, Decedat DEFUNCT:Da	

C. Partea III. SARCINI .

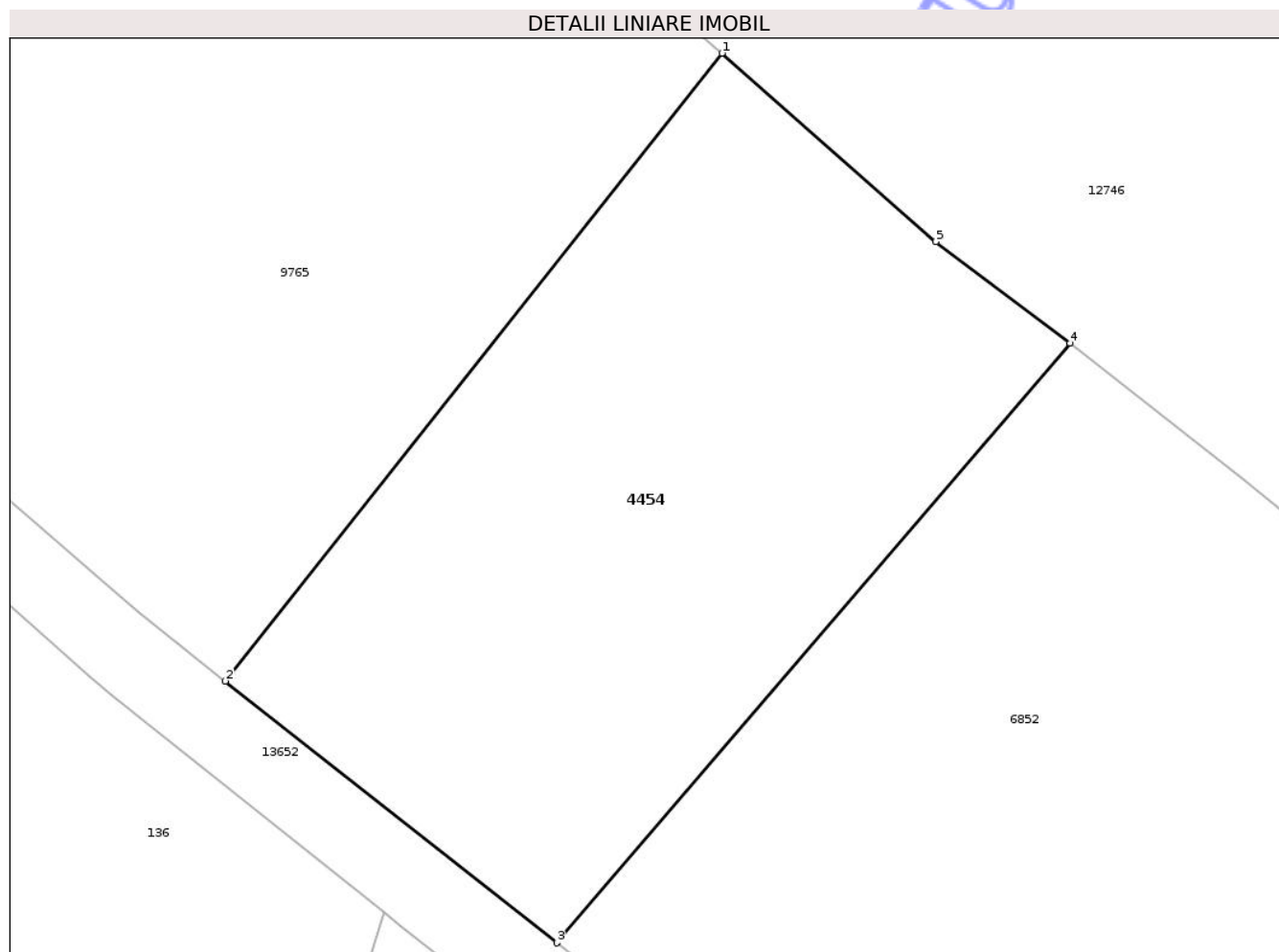
Inscrieri privind dezmembramintele dreptului de proprietate, drepturi reale de garanție și sarcini	Referințe
NU SUNT	

Anexa Nr. 1 La Partea I

Teren

Nr cadastral	Suprafața (mp)*	Observații / Referințe
	800	

* Suprafața este determinată în planul de proiecție Stereo 70.



Date referitoare la teren

Crt	Categorie folosință	Intra vilan	Suprafața (mp)	Tarla	Parcelă	Nr. topo	Observații / Referințe
1	faneata	NU	600	27	965/26	-	
2	faneata	NU	200	-	-	-	

Lungime Segmente

1) Valorile lungimilor segmentelor sunt obținute din proiecție în plan.

Punct început	X / Y	Punct sfârșit	X / Y	Lungime segment (** (m)
1	471.988,88 558.569,516	2	471.965,0 558.539,337	38.484
2	471.965,0 558.539,337	3	471.980,934 558.526,752	20.305
3	471.980,934 558.526,752	4	472.005,621 558.555,582	37.955
4	472.005,621 558.555,582	5	471.999,171 558.560,462	8.088

Punct început	X / Y	Punct sfârșit	X / Y	Lungime segment (** (m)
5	471.999,171 558.560,462	1	471.988,88 558.569,516	13.707

** Lungimile segmentelor sunt determinate în planul de proiecție Stereo 70 și sunt rotunjite la 1 milimetru.

*** Distanța dintre puncte este formată din segmente cumulate ce sunt mai mici decât valoarea 1 milimetru.

Neutilizabil în Circuitul Civil

**DATE DESPRE IMOBILUL NR. 4700**

Oficiul de Cadastru și Publicitate Imobiliară MUREȘ
Biroul de Cadastru și Publicitate Imobiliară Târgu Mureș

A. Partea I. Descrierea imobilului

TEREN Extravilan

Adresa: Jud. Mureș

Nr. Crt	Nr cadastral Nr. topografic	Suprafața* (mp)	Observații / Referințe
A1		800	Sector cadastral:13 Teren neimprejmuit;

B. Partea II. Proprietari și acte

Inscrieri privitoare la dreptul de proprietate și alte drepturi reale	Referințe
/	
Act Administrativ nr. 72434, din 25/10/2004 emis de CJSDPAT MURES;	
B1	A1
Intabulare, drept de PROPRIETATE, dobandit prin Reconstituire, cota actuala 1/1, cota initiala 1/1	
1) LASZLO I. LUJZA	
2) ERDOS I. ILARIE	
3) ERDOS I. SAMOILA	

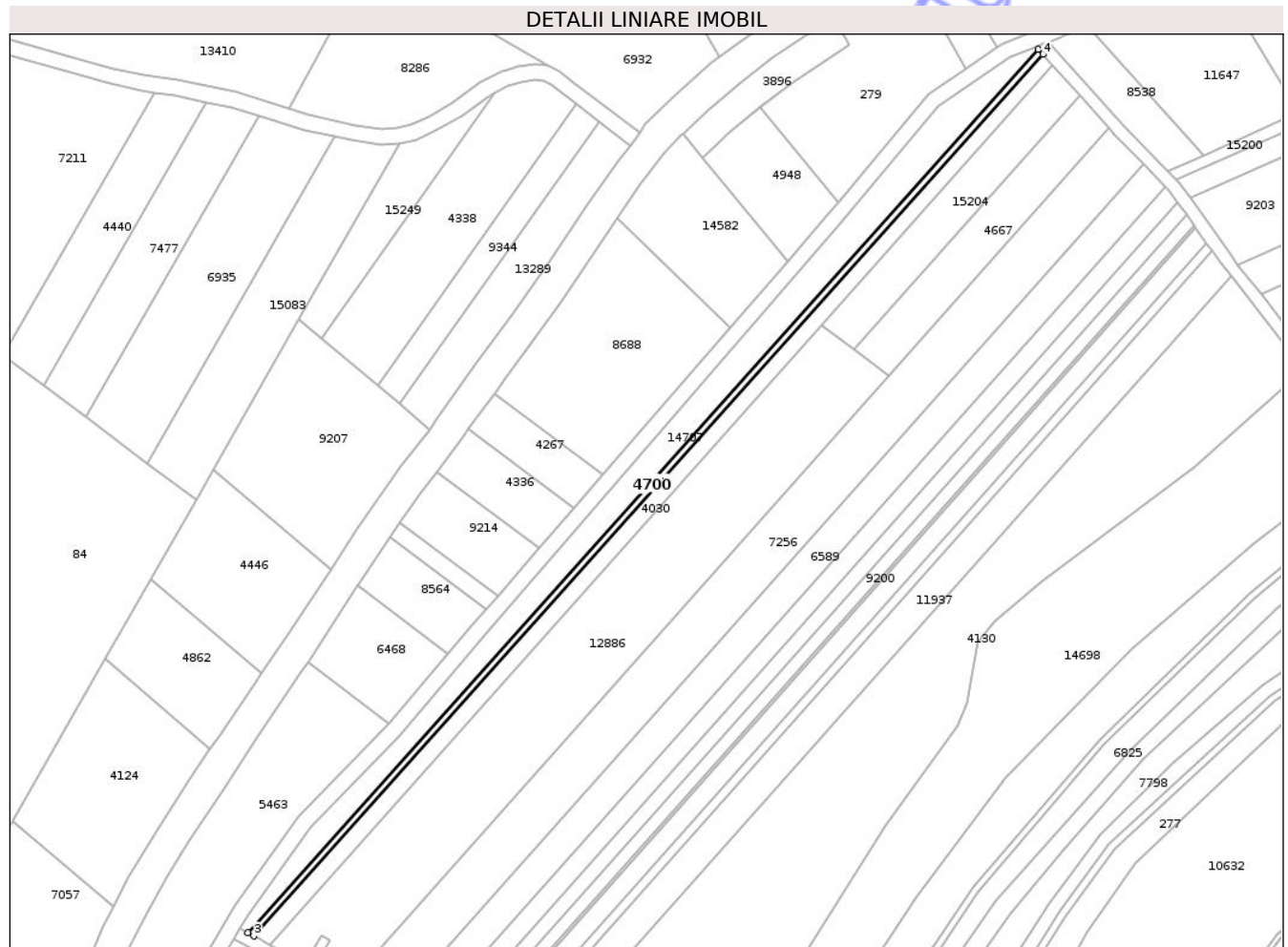
C. Partea III. SARCINI .

Inscrieri privind dezmembramintele dreptului de proprietate, drepturi reale de garanție și sarcini	Referințe
NU SUNT	

Teren

Nr cadastral	Suprafața (mp)*	Observații / Referințe
	800	

* Suprafața este determinată în planul de proiecție Stereo 70.



Date referitoare la teren

Crt	Categorie folosință	Intra vilan	Suprafața (mp)	Tarla	Parcelă	Nr. topo	Observații / Referințe
1	arabil	NU	800	35	1069/28	-	

Lungime Segmente

1) Valorile lungimilor segmentelor sunt obținute din proiecție în plan.

Punct început	X / Y	Punct sfârșit	X / Y	Lungime segment (** (m)
1	473.194,068 559.211,153	2	472.941,83 558.929,328	378.219
2	472.941,83 558.929,328	3	472.943,647 558.928,308	2.084
3	472.943,647 558.928,308	4	473.195,549 559.209,509	377.53
4	473.195,549 559.209,509	1	473.194,068 559.211,153	2.213

** Lungimile segmentelor sunt determinate în planul de proiecție Stereo 70 și sunt rotunjite la 1 milimetru.

*** Distanţa dintre puncte este formată din segmente cumulate ce sunt mai mici decât valoarea 1 milimetru.

Neutilizabil în Circuitul
Civil

**DATE DESPRE IMOBILUL NR. 4890**

Oficiul de Cadastru și Publicitate Imobiliară MUREȘ
Biroul de Cadastru și Publicitate Imobiliară Târgu Mureș

A. Partea I. Descrierea imobilului

TEREN Intravilan

Adresa: Loc. Bozeni, Jud. Mureș, Strada nr. 112

Nr. Crt	Nr cadastral Nr. topografic	Suprafața* (mp)	Observații / Referințe
A1	55032	811	Sector cadastral:17 Teren neimprejmuit;

B. Partea II. Proprietari și acte

Inscrieri privitoare la dreptul de proprietate și alte drepturi reale		Referințe
48219 / 08/07/2019		
Act Administrativ nr. 23, din 28/03/2019 emis de Consiliul Local Comuna Corunca (act administrativ nr 5186 din 18.07.2019, emis de Primaria Comunei Corunca si documentatie cadastrala avizata de catre OCPI Mures);		
B1	Inscrierea provizorie, drept de PROPRIETATE, dobandit prin Lege, cota actuala 1/1, cota initiala 1/1 1) COMUNA CORUNCA , CIF:16410414, (domeniu public)	A1
B2	Inscrierea provizorie, drept de ADMINISTRARE, dobandit prin Lege, cota actuala 1/1, cota initiala 1/1 1) CONSILIUL LOCAL CORUNCA , CIF:99999999999999	A1

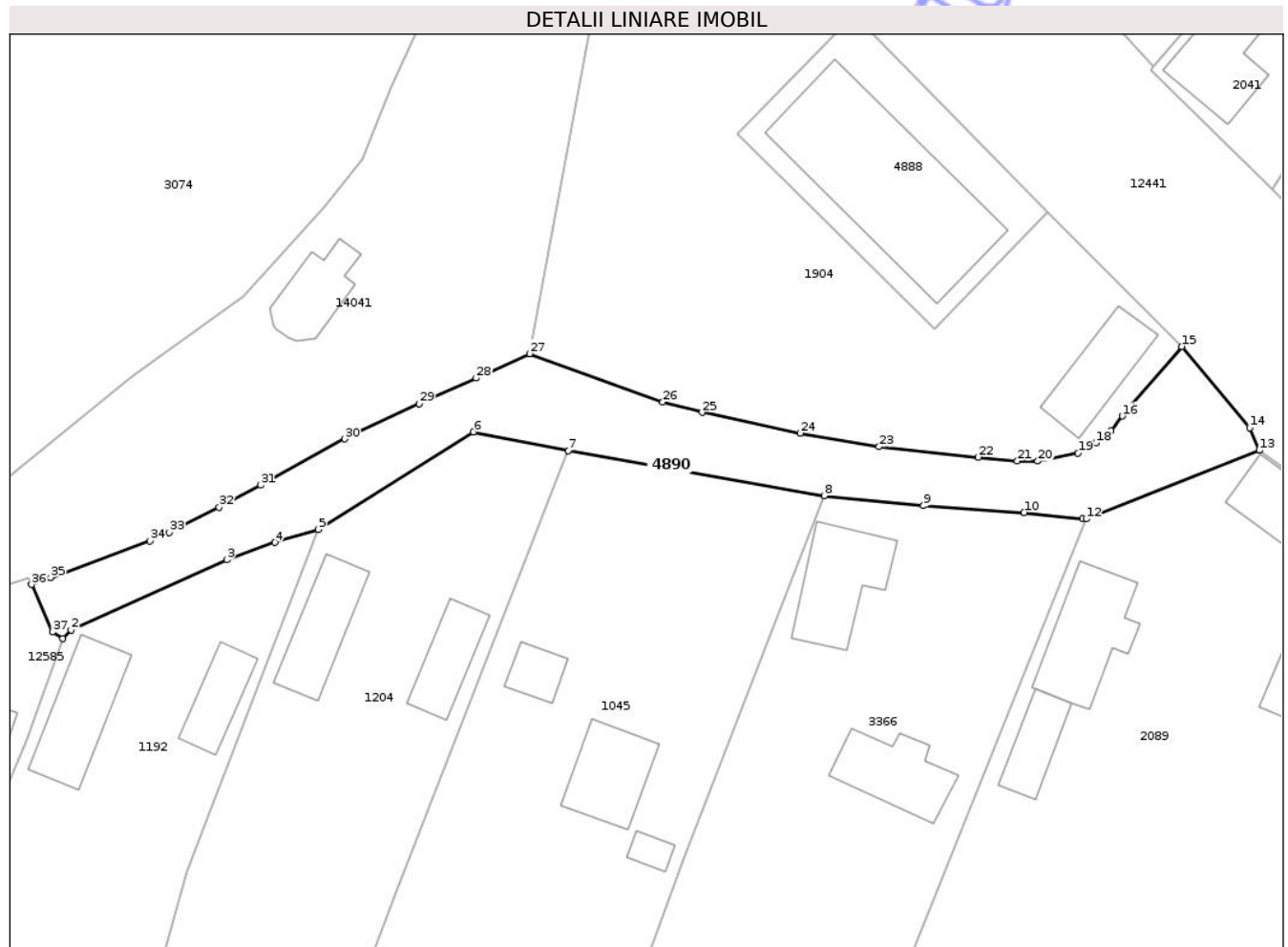
C. Partea III. SARCINI .

Inscrieri privind dezmembramintele dreptului de proprietate, drepturi reale de garanție și sarcini	Referințe
NU SUNT	

Teren

Nr cadastral	Suprafața (mp)*	Observații / Referințe
55032	811	

* Suprafața este determinată în planul de proiecție Stereo 70.



Date referitoare la teren

Crt	Categorie folosință	Intra vilan	Suprafața (mp)	Tarla	Parcelă	Nr. topo	Observații / Referințe
1	drum	DA	811	-	-	-	

Lungime Segmente

1) Valorile lungimilor segmentelor sunt obținute din proiecție în plan.

Punct început	X / Y	Punct sfârșit	X / Y	Lungime segment (** (m)
1	474.699,812 559.055,152	2	474.700,626 559.056,027	1.195
3	474.716,305 559.063,089	4	474.721,15 559.064,83	5.148
5	474.725,541 559.066,139	6	474.741,131 559.075,949	18.42
7	474.750,696 559.074,056	8	474.776,42 559.069,53	26.119
9	474.786,43 559.068,54	10	474.796,54 559.067,85	10.134

Punct început	X / Y	Punct sfârșit	X / Y	Lungime segment (** (m)
2	474.700,626 559.056,027	3	474.716,305 559.063,089	17.196
4	474.721,15 559.064,83	5	474.725,541 559.066,139	4.582
6	474.741,131 559.075,949	7	474.750,696 559.074,056	9.751
8	474.776,42 559.069,53	9	474.786,43 559.068,54	10.059
10	474.796,54 559.067,85	11	474.802,42 559.067,2	5.916

Punct început	X / Y	Punct sfârșit	X / Y	Lungime segment (** (m)
11	474.802,42 559.067,2	12	474.802,8 559.067,19	0.38
13	474.820,228 559.074,096	14	474.819,258 559.076,385	2.486
15	474.812,4 559.084,55	16	474.806,43 559.077,54	9.208
17	474.805,3 559.076,05	18	474.803,77 559.074,83	1.957
19	474.801,97 559.073,84	20	474.797,92 559.073,0	4.136
21	474.795,87 559.073,03	22	474.791,93 559.073,42	3.959
23	474.781,95 559.074,46	24	474.774,03 559.075,84	8.039
25	474.764,16 559.077,9	26	474.760,17 559.078,96	4.128
27	474.746,78 559.083,82	28	474.741,41 559.081,35	5.911
29	474.735,66 559.078,79	30	474.728,19 559.075,24	8.271
31	474.719,72 559.070,59	32	474.715,55 559.068,37	4.724
33	474.710,53 559.065,84	34	474.708,57 559.064,99	2.136
35	474.698,585 559.061,318	36	474.696,66 559.060,61	2.051
37	474.698,782 559.055,816	1	474.699,812 559.055,152	1.225

Punct început	X / Y	Punct sfârșit	X / Y	Lungime segment (** (m)
12	474.802,8 559.067,19	13	474.820,228 559.074,096	18.746
14	474.819,258 559.076,385	15	474.812,4 559.084,55	10.663
16	474.806,43 559.077,54	17	474.805,3 559.076,05	1.87
18	474.803,77 559.074,83	19	474.801,97 559.073,84	2.054
20	474.797,92 559.073,0	21	474.795,87 559.073,03	2.05
22	474.791,93 559.073,42	23	474.781,95 559.074,46	10.034
24	474.774,03 559.075,84	25	474.764,16 559.077,9	10.083
26	474.760,17 559.078,96	27	474.746,78 559.083,82	14.245
28	474.741,41 559.081,35	29	474.735,66 559.078,79	6.294
30	474.728,19 559.075,24	31	474.719,72 559.070,59	9.662
32	474.715,55 559.068,37	33	474.710,53 559.065,84	5.622
34	474.708,57 559.064,99	35	474.698,585 559.061,318	10.639
36	474.696,66 559.060,61	37	474.698,782 559.055,816	5.243

** Lungimile segmentelor sunt determinate în planul de proiecție Stereo 70 și sunt rotunjite la 1 milimetru.

*** Distanța dintre puncte este formată din segmente cumulate ce sunt mai mici decât valoarea 1 milimetru.

**DATE DESPRE IMOBILUL NR. 4028**

Oficiul de Cadastru și Publicitate Imobiliară MUREȘ
Biroul de Cadastru și Publicitate Imobiliară Târgu Mureș

A. Partea I. Descrierea imobilului

TEREN Extravilan

Adresa: Jud. Mureș

Nr. Crt	Nr cadastral Nr. topografic	Suprafața* (mp)	Observații / Referințe
A1		3.024	Sector cadastral:12 Teren neimprejmuit;

B. Partea II. Proprietari și acte

Inscrieri privitoare la dreptul de proprietate și alte drepturi reale	Referințe
/	
Act Administrativ nr. 72452, din 16/02/2005 emis de CJSDPAT MURES;	
B1	A1
Intabulare, drept de PROPRIETATE, dobandit prin Reconstituire, cota actuala 1/1, cota initiala 1/1	
1) NAGY L. ERZSEBET	
2) LASZLO I. LUIZA	
3) SZOVERFI L. EDIT	

C. Partea III. SARCINI .

Inscrieri privind dezmembramintele dreptului de proprietate, drepturi reale de garanție și sarcini	Referințe
NU SUNT	

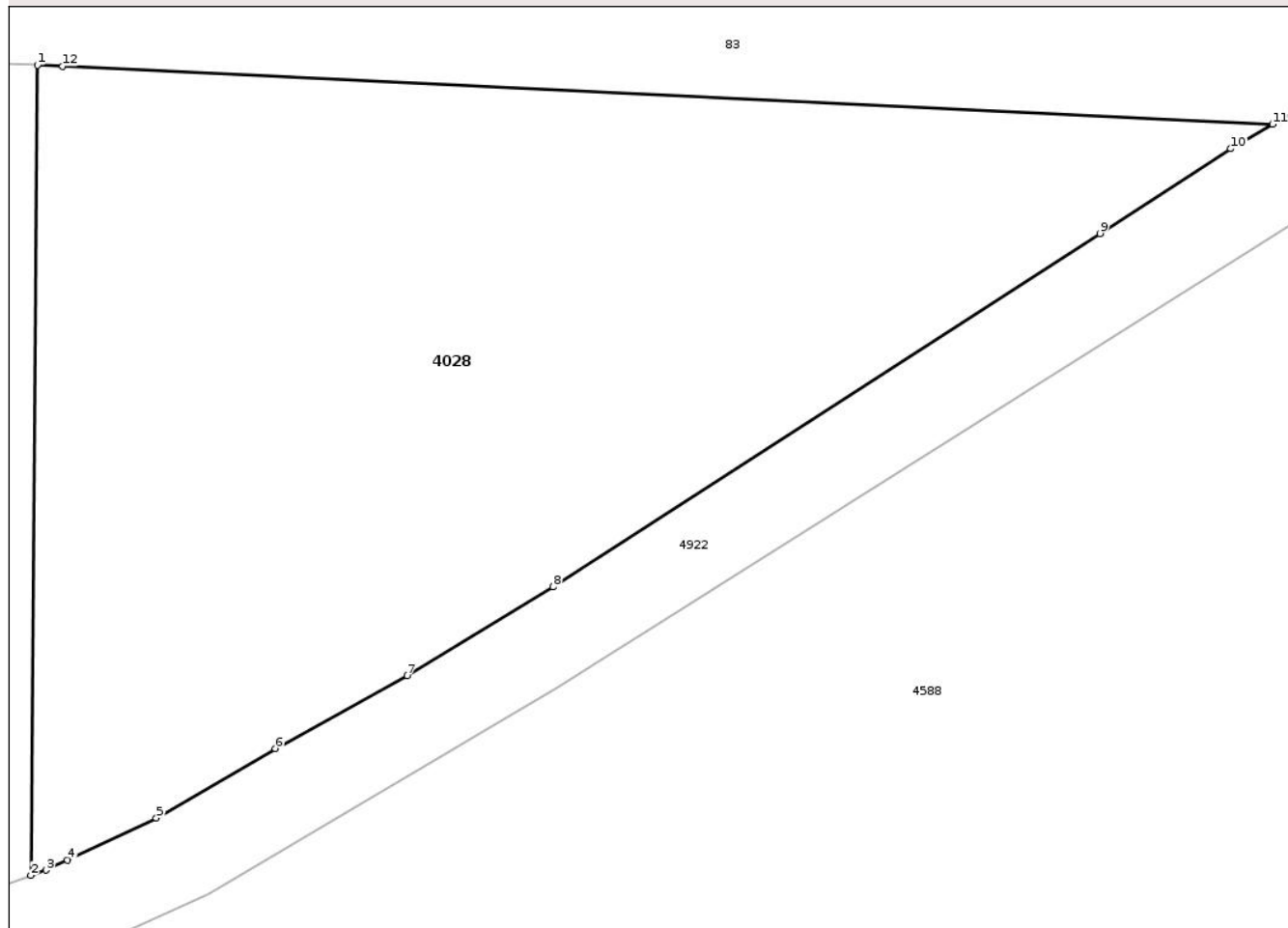
Anexa Nr. 1 La Partea I

Teren

Nr cadastral	Suprafața (mp)*	Observații / Referințe
	3.024	

* Suprafața este determinată în planul de proiecție Stereo 70.

DETALII LINIARE IMOBIL



Date referitoare la teren

Crt	Categorie folosință	Intra vilan	Suprafața (mp)	Tarla	Parcelă	Nr. topo	Observații / Referințe
1	arabil	NU	3.024	35	113/19	-	

Lungime Segmente

1) Valorile lungimilor segmentelor sunt obținute din proiecție în plan.

Punct început	X / Y	Punct sfârșit	X / Y	Lungime segment (** (m)
1	473.452,92 557.963,829	2	473.452,43 557.902,109	61.722
2	473.452,43 557.902,109	3	473.453,584 557.902,507	1.221
3	473.453,584 557.902,507	4	473.455,221 557.903,28	1.81
4	473.455,221 557.903,28	5	473.461,993 557.906,478	7.489
5	473.461,993 557.906,478	6	473.471,064 557.911,773	10.503

Punct început	X / Y	Punct sfârșit	X / Y	Lungime segment (** (m)
6	473.471,064 557.911,773	7	473.481,128 557.917,332	11.497
7	473.481,128 557.917,332	8	473.492,252 557.924,082	13.012
8	473.492,252 557.924,082	9	473.533,954 557.951,004	49.637
9	473.533,954 557.951,004	10	473.543,945 557.957,46	11.895
10	473.543,945 557.957,46	11	473.547,136 557.959,334	3.701
11	473.547,136 557.959,334	12	473.454,854 557.963,737	92.387
12	473.454,854 557.963,737	1	473.452,92 557.963,829	1.936

** Lungimile segmentelor sunt determinate în planul de proiecție Stereo 70 și sunt rotunjite la 1 milimetru.

*** Distanța dintre puncte este formată din segmente cumulate ce sunt mai mici decât valoarea 1 milimetru.

Neutilizabil în Circuitul Civil

**DATE DESPRE IMOBILUL NR. 4912**

Oficiul de Cadastru și Publicitate Imobiliară MUREȘ
Biroul de Cadastru și Publicitate Imobiliară Târgu Mureș

A. Partea I. Descrierea imobilului

TEREN Extravilan

Adresa: Jud. Mureș, loc. Corunca

Nr. Crt	Nr cadastral Nr. topografic	Suprafața* (mp)	Observații / Referințe
A1	55005	836	Sector cadastral:12 Teren neimprejmuit;

B. Partea II. Proprietari și acte

Inscrieri privitoare la dreptul de proprietate și alte drepturi reale		Referințe
50534 / 17/07/2019		
Act Administrativ nr. 72588, din 19/06/2006 emis de CJSDPAT MURES (documentatie cadastrala avizata de catre OCPI - Mures);		
B1	Intabulare, drept de PROPRIETATE, dobandit prin Lege, cota actuala 1/1, cota initiala 1/1 1) BALAZS K ANTAL	A1

C. Partea III. SARCINI .

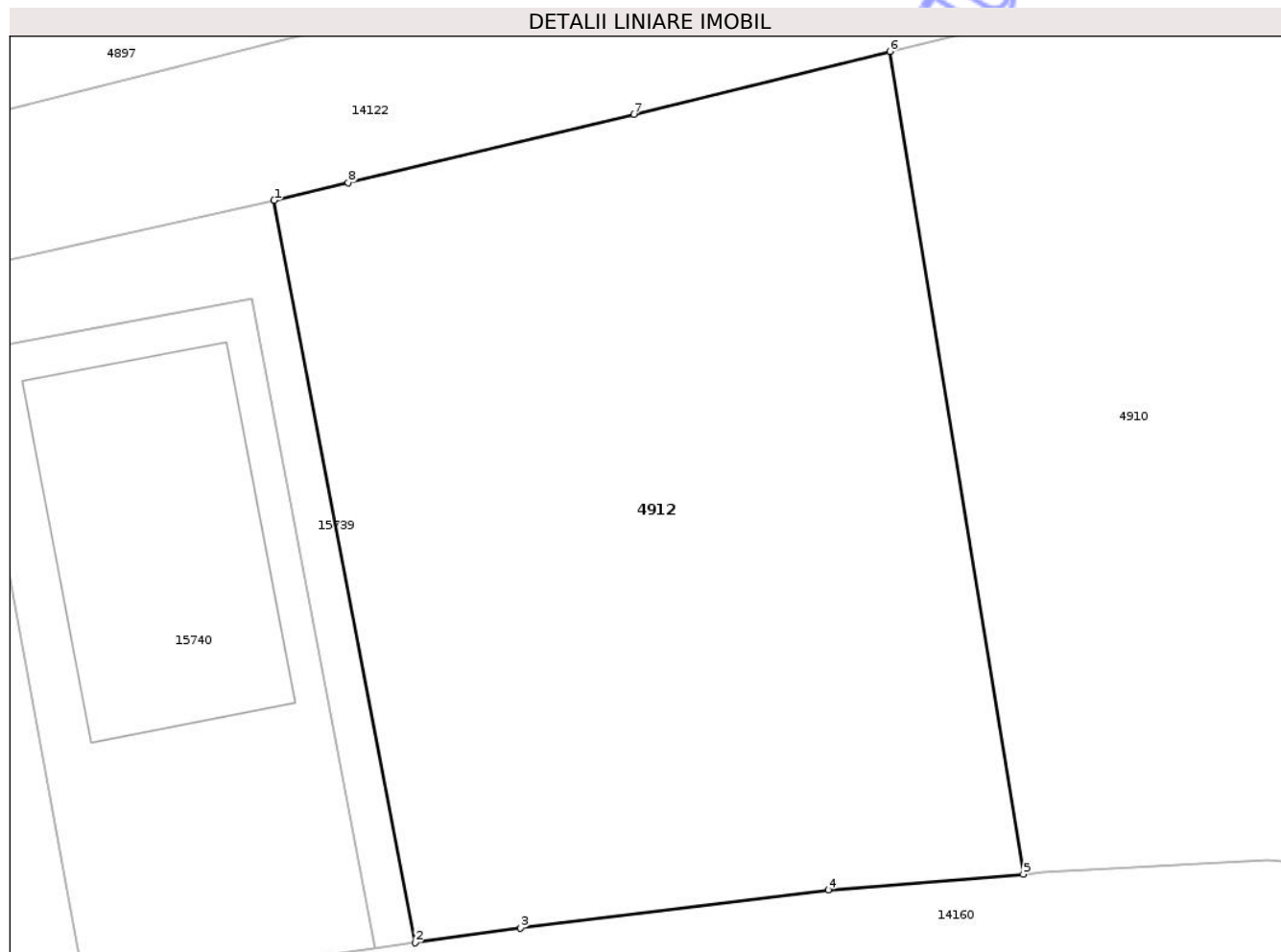
Inscrieri privind dezmembramintele dreptului de proprietate, drepturi reale de garanție și sarcini	Referințe
NU SUNT	

Anexa Nr. 1 La Partea I

Teren

Nr cadastral	Suprafața (mp)*	Observații / Referințe
55005	836	

* Suprafața este determinată în planul de proiecție Stereo 70.



Date referitoare la teren

Crt	Categorie folosință	Intra vilan	Suprafața (mp)	Tarla	Parcelă	Nr. topo	Observații / Referințe
1	faneata	NU	836	35	1162/4	-	

Lungime Segmente

1) Valorile lungimilor segmentelor sunt obținute din proiecție în plan.

Punct început	X / Y	Punct sfârșit	X / Y	Lungime segment (** (m)
1	472.404,165 557.851,912	2	472.409,978 557.821,307	31.152
2	472.409,978 557.821,307	3	472.414,33 557.821,92	4.395
3	472.414,33 557.821,92	4	472.427,03 557.823,49	12.797
4	472.427,03 557.823,49	5	472.435,082 557.824,135	8.078
5	472.435,082 557.824,135	6	472.429,571 557.858,051	34.361

Punct început	X / Y	Punct sfârșit	X / Y	Lungime segment (** (m)
6	472.429,571 557.858,051	7	472.419,001 557.855,453	10.885
7	472.419,001 557.855,453	8	472.407,215 557.852,64	12.117
8	472.407,215 557.852,64	1	472.404,165 557.851,912	3.136

** Lungimile segmentelor sunt determinate în planul de proiecție Stereo 70 și sunt rotunjite la 1 milimetru.

*** Distanța dintre puncte este formată din segmente cumulate ce sunt mai mici decât valoarea 1 milimetru.

Neutilizabil în Circuitul Civil

**DATE DESPRE IMOBILUL NR. 4917**

Oficiul de Cadastru și Publicitate Imobiliară MUREȘ
Biroul de Cadastru și Publicitate Imobiliară Târgu Mureș

A. Partea I. Descrierea imobilului

TEREN Intravilan

Adresa: Loc. Bozeni, Jud. Mureș, Strada nr. 101

Nr. Crt	Nr cadastral Nr. topografic	Suprafața* (mp)	Observații / Referințe
A1	55000	1.354	Sector cadastral:0 Teren neimprejmuit;

B. Partea II. Proprietari și acte

Inscrieri privitoare la dreptul de proprietate și alte drepturi reale		Referințe
50466 / 16/07/2019		
Act Administrativ nr. 23, din 28/03/2019 emis de Consiliul Local Comuna Corunca (act administrativ nr 2629 din 09.04.2019, emis de Primaria Comunei Corunca, documentatie cadastrala avizata de catre OCPI Mures);		
B1	Inscrierea provizorie, drept de PROPRIETATE, dobandit prin Lege, cota actuala 1/1, cota initiala 1/1 1) COMUNA CORUNCA, CIF:16410414, (domeniu public)	A1
B2	Inscrierea provizorie, drept de ADMINISTRARE, dobandit prin Lege, cota actuala 1/1, cota initiala 1/1 1) CONSILIUL LOCAL CORUNCA, CIF:999999999999	A1

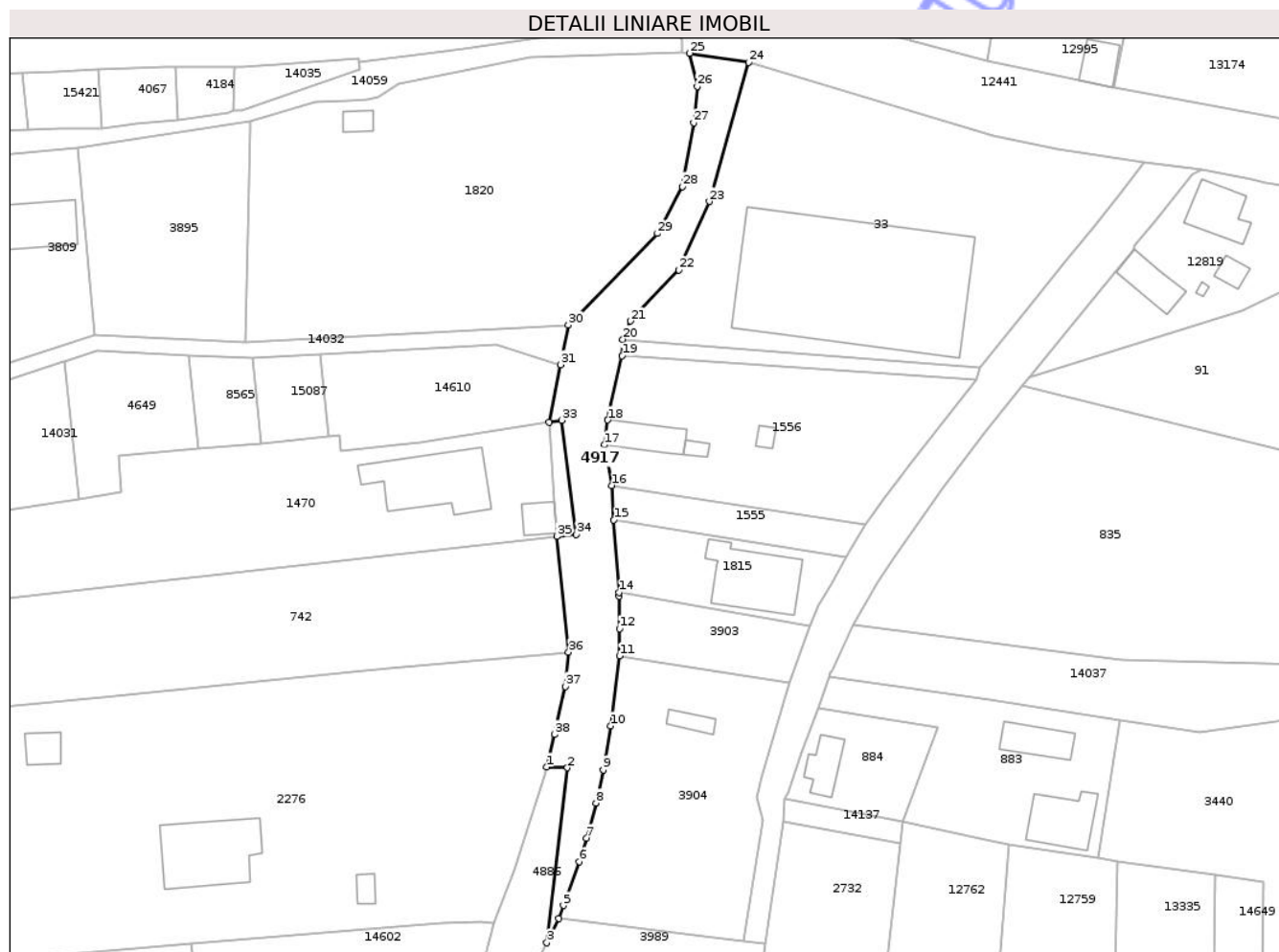
C. Partea III. SARCINI .

Inscrieri privind dezmembramintele dreptului de proprietate, drepturi reale de garanție și sarcini	Referințe
NU SUNT	

Teren

Nr cadastral	Suprafața (mp)*	Observații / Referințe
55000	1.354	

* Suprafața este determinată în planul de proiecție Stereo 70.



Date referitoare la teren

Crt	Categorie folosință	Intra vilan	Suprafața (mp)	Tarla	Parcelă	Nr. topo	Observații / Referințe
1	drum	DA	1.354	-	-	-	

Lungime Segmente

1) Valorile lungimilor segmentelor sunt obținute din proiecție în plan.

Punct început	X / Y	Punct sfârșit	X / Y	Lungime segment (** (m)
1	474.436,32 559.160,349	2	474.440,183 559.160,186	3.866
3	474.436,32 559.127,389	4	474.438,579 559.131,979	5.116
5	474.439,442 559.134,37	6	474.442,405 559.142,572	8.721
7	474.443,748 559.146,967	8	474.445,552 559.153,585	6.859
9	474.446,883 559.159,791	10	474.448,263 559.168,032	8.356

Punct început	X / Y	Punct sfârșit	X / Y	Lungime segment (** (m)
2	474.440,183 559.160,186	3	474.436,32 559.127,389	33.024
4	474.438,579 559.131,979	5	474.439,442 559.134,37	2.542
6	474.442,405 559.142,572	7	474.443,748 559.146,967	4.596
8	474.445,552 559.153,585	9	474.446,883 559.159,791	6.347
10	474.448,263 559.168,032	11	474.449,922 559.181,136	13.209

Punct început	X / Y	Punct sfârșit	X / Y	Lungime segment (** (m)	Punct început	X / Y	Punct sfârșit	X / Y	Lungime segment (** (m)
11	474.449,922 559.181,136	12	474.449,952 559.186,259	5.123	12	474.449,952 559.186,259	13	474.449,897 559.192,348	6.089
13	474.449,897 559.192,348	14	474.449,85 559.193,022	0.676	14	474.449,85 559.193,022	15	474.448,9 559.206,615	13.626
15	474.448,9 559.206,615	16	474.448,46 559.213,1	6.5	16	474.448,46 559.213,1	17	474.447,112 559.220,714	7.732
17	474.447,112 559.220,714	18	474.447,768 559.225,345	4.677	18	474.447,768 559.225,345	19	474.450,454 559.237,38	12.331
19	474.450,454 559.237,38	20	474.450,581 559.240,475	3.098	20	474.450,581 559.240,475	21	474.451,982 559.243,896	3.697
21	474.451,982 559.243,896	22	474.461,078 559.253,479	13.213	22	474.461,078 559.253,479	23	474.466,784 559.266,307	14.04
23	474.466,784 559.266,307	24	474.474,15 559.292,42	27.132	24	474.474,15 559.292,42	25	474.463,101 559.294,098	11.176
25	474.463,101 559.294,098	26	474.464,516 559.287,887	6.37	26	474.464,516 559.287,887	27	474.463,877 559.281,057	6.86
27	474.463,877 559.281,057	28	474.461,743 559.269,126	12.12	28	474.461,743 559.269,126	29	474.457,093 559.260,316	9.962
29	474.457,093 559.260,316	30	474.440,371 559.243,104	23.997	30	474.440,371 559.243,104	31	474.438,885 559.235,739	7.513
31	474.438,885 559.235,739	32	474.436,708 559.224,948	11.008	32	474.436,708 559.224,948	33	474.439,093 559.225,336	2.416
33	474.439,093 559.225,336	34	474.441,79 559.203,938	21.567	34	474.441,79 559.203,938	35	474.438,187 559.203,53	3.626
35	474.438,187 559.203,53	36	474.440,382 559.181,847	21.794	36	474.440,382 559.181,847	37	474.439,823 559.175,416	6.455
37	474.439,823 559.175,416	38	474.437,733 559.166,429	9.227	38	474.437,733 559.166,429	1	474.436,32 559.160,349	6.242

** Lungimile segmentelor sunt determinate în planul de proiecție Stereo 70 și sunt rotunjite la 1 milimetru.

*** Distanța dintre puncte este formată din segmente cumulate ce sunt mai mici decât valoarea 1 milimetru.

**DATE DESPRE IMOBILUL NR. 4920**

Oficiul de Cadastru și Publicitate Imobiliară MUREȘ
Biroul de Cadastru și Publicitate Imobiliară Târgu Mureș

A. Partea I. Descrierea imobilului

TEREN Intravilan

Adresa: Loc. Bozeni, Jud. Mureș, Strada nr. 105

Nr. Crt	Nr cadastral Nr. topografic	Suprafața* (mp)	Observații / Referințe
A1	54997	834	Sector cadastral:0 Teren neimprejmuit;

B. Partea II. Proprietari și acte

Inscrieri privitoare la dreptul de proprietate și alte drepturi reale		Referințe
50360 / 16/07/2019		
Act Administrativ nr. 23, din 28/03/2019 emis de Consiliul Local Comuna Corunca (act administrativ nr 2633 din 09.04.2019, emis de Primaria Comunei Corunca si documentatie cadastrala avizata de catre OCPI Mures);		
B1	Inscrierea provizorie, drept de PROPRIETATE, dobandit prin Lege, cota actuala 1/1, cota initiala 1/1 1) COMUNA CORUNCA , CIF:16410414, (domeniul public)	A1
B2	Inscrierea provizorie, drept de ADMINISTRARE, dobandit prin Lege 1) CONSILIUL LOCAL CORUNCA , CIF:99999999999999	A1

C. Partea III. SARCINI .

Inscrieri privind dezmembramintele dreptului de proprietate, drepturi reale de garanție și sarcini	Referințe
NU SUNT	

Anexa Nr. 1 La Partea I

Teren

Nr cadastral	Suprafața (mp)*	Observații / Referințe
54997	834	

* Suprafața este determinată în planul de proiecție Stereo 70.

DETALII LINIARE IMOBIL



Date referitoare la teren

Crt	Categorie folosință	Intra vilan	Suprafața (mp)	Tarla	Parcelă	Nr. topo	Observații / Referințe
1	drum	DA	834	-	-	-	

Lungime Segmente

1) Valorile lungimilor segmentelor sunt obținute din proiecție în plan.

Punct început	X / Y	Punct sfârșit	X / Y	Lungime segment (** (m)
1	474.457,014 559.307,616	2	474.470,436 559.308,174	13.434
3	474.447,873 559.327,308	4	474.430,321 559.343,304	23.748
5	474.424,261 559.348,627	6	474.423,141 559.349,381	1.35
7	474.415,81 559.354,318	8	474.415,271 559.354,681	0.65
9	474.413,55 559.355,84	10	474.410,638 559.358,301	3.813

Punct început	X / Y	Punct sfârșit	X / Y	Lungime segment (** (m)
2	474.470,436 559.308,174	3	474.447,873 559.327,308	29.584
4	474.430,321 559.343,304	5	474.424,261 559.348,627	8.066
6	474.423,141 559.349,381	7	474.415,81 559.354,318	8.838
8	474.415,271 559.354,681	9	474.413,55 559.355,84	2.075
10	474.410,638 559.358,301	11	474.409,281 559.359,447	1.776

Punct început	X / Y	Punct sfârșit	X / Y	Lungime segment (** (m)
11	474.409,281 559.359,447	12	474.403,185 559.364,599	7.981
13	474.388,842 559.376,719	14	474.379,84 559.386,457	13.261
15	474.378,477 559.387,932	16	474.375,998 559.390,613	3.651
17	474.375,769 559.390,861	18	474.373,903 559.392,88	2.749
19	474.373,08 559.393,77	20	474.366,82 559.400,86	9.458
21	474.365,562 559.403,053	22	474.361,97 559.409,31	7.215
23	474.360,94 559.420,62	24	474.361,48 559.427,58	6.981
25	474.355,29 559.416,52	26	474.356,11 559.407,46	9.097
27	474.358,339 559.403,577	28	474.359,744 559.400,894	3.029
29	474.361,8 559.397,549	30	474.361,92 559.397,34	0.241
31	474.368,63 559.389,74	32	474.378,265 559.379,69	13.922
33	474.378,879 559.379,278	34	474.389,955 559.370,462	14.156
35	474.411,221 559.352,014	36	474.422,331 559.343,698	13.878
37	474.433,558 559.334,382	38	474.457,727 559.311,248	33.456

Punct început	X / Y	Punct sfârșit	X / Y	Lungime segment (** (m)
12	474.403,185 559.364,599	13	474.388,842 559.376,719	18.778
14	474.379,84 559.386,457	15	474.378,477 559.387,932	2.008
16	474.375,998 559.390,613	17	474.375,769 559.390,861	0.338
18	474.373,903 559.392,88	19	474.373,08 559.393,77	1.212
20	474.366,82 559.400,86	21	474.365,562 559.403,053	2.528
22	474.361,97 559.409,31	23	474.360,94 559.420,62	11.357
24	474.361,48 559.427,58	25	474.355,29 559.416,52	12.674
26	474.356,11 559.407,46	27	474.358,339 559.403,577	4.477
28	474.359,744 559.400,894	29	474.361,8 559.397,549	3.926
30	474.361,92 559.397,34	31	474.368,63 559.389,74	10.138
32	474.378,265 559.379,69	33	474.378,879 559.379,278	0.739
34	474.389,955 559.370,462	35	474.411,221 559.352,014	28.153
36	474.422,331 559.343,698	37	474.433,558 559.334,382	14.589
38	474.457,727 559.311,248	1	474.457,014 559.307,616	3.701

** Lungimile segmentelor sunt determinate în planul de proiecție Stereo 70 și sunt rotunjite la 1 milimetru.

*** Distanța dintre puncte este formată din segmente cumulate ce sunt mai mici decât valoarea 1 milimetru.

**DATE DESPRE IMOBILUL NR. 4937**

Oficiul de Cadastru și Publicitate Imobiliară MUREȘ
Biroul de Cadastru și Publicitate Imobiliară Târgu Mureș

A. Partea I. Descrierea imobilului

TEREN Intravilan

Adresa: Loc. Corunca, Jud. Mureș

Nr. Crt	Nr cadastral Nr. topografic	Suprafața* (mp)	Observații / Referințe
A1	54979	92	Sector cadastral:4 Teren neimprejmuit;

B. Partea II. Proprietari și acte

Inscrieri privitoare la dreptul de proprietate și alte drepturi reale		Referințe
48525 / 09/07/2019		
Act Normativ nr. 23, din 28/03/2019 emis de Consiliul Local Comuna Corunca (act administrativ nr 2652 din 09.04.2019, emis de Primaria Comunei Corunca, documentatie cadastrala avizata de catre OCPI Mures);		
B1	Inscrierea provizorie, drept de PROPRIETATE, dobandit prin Lege, cota actuala 1/1, cota initiala 1/1 1) COMUNA CORUNCA, CIF:16410414	A1
B2	Inscrierea provizorie, drept de ADMINISTRARE, dobandit prin Lege, cota actuala 1/1, cota initiala 1/1 1) CONSILIUL LOCAL CORUNCA, CIF:9999999999999	A1

C. Partea III. SARCINI .

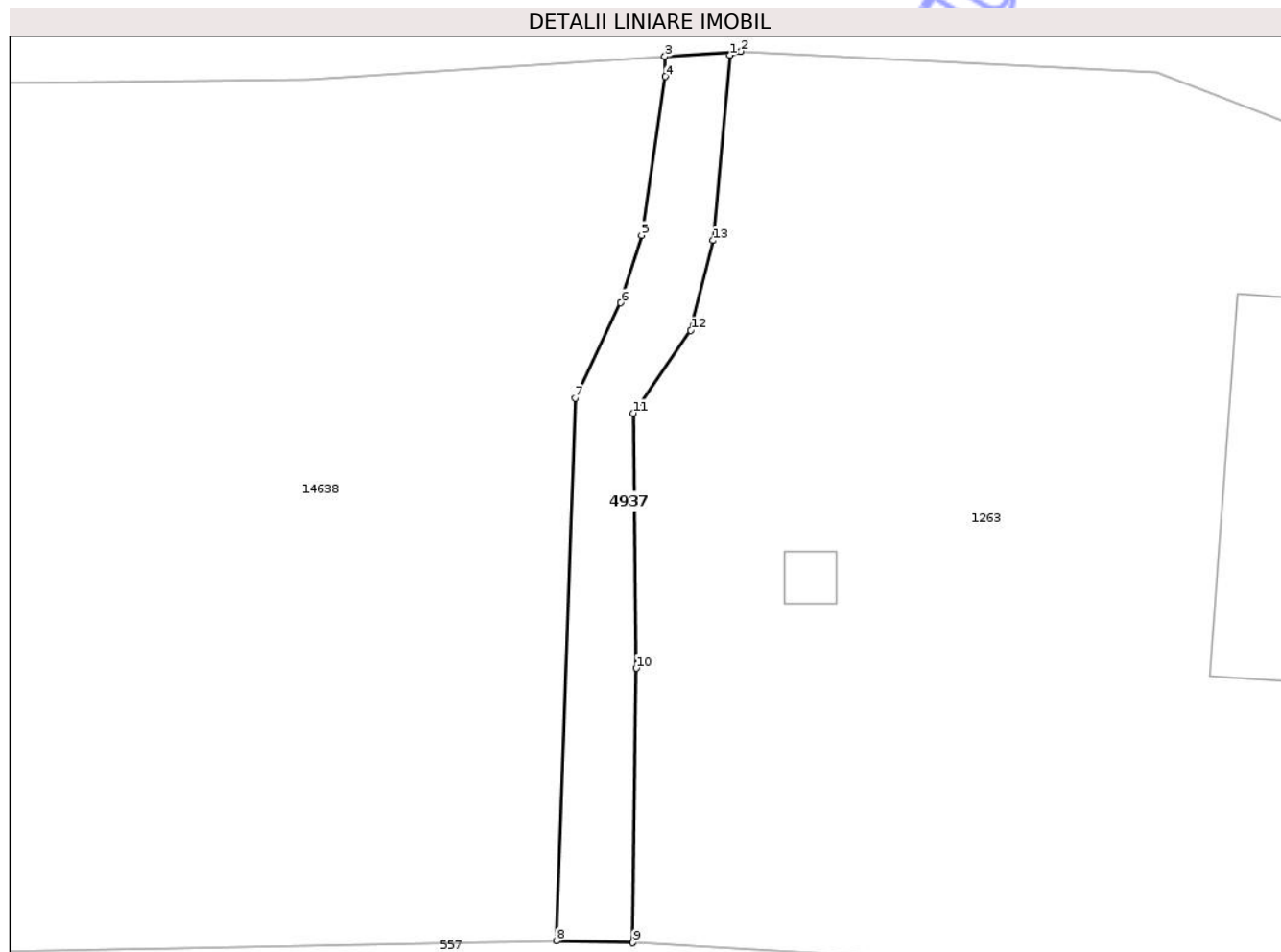
Inscrieri privind dezmembramintele dreptului de proprietate, drepturi reale de garanție și sarcini	Referințe
NU SUNT	

Anexa Nr. 1 La Partea I

Teren

Nr cadastral	Suprafața (mp)*	Observații / Referințe
54979	92	

* Suprafața este determinată în planul de proiecție Stereo 70.



Date referitoare la teren

Crt	Categorie folosință	Intra vilan	Suprafața (mp)	Tarla	Parcelă	Nr. topo	Observații / Referințe
1	neproductiv	DA	92	-	-	-	canal

Lungime Segmente

1) Valorile lungimilor segmentelor sunt obținute din proiecție în plan.

Punct început	X / Y	Punct sfârșit	X / Y	Lungime segment (** (m)
1	470.622,013 557.784,149	2	470.622,444 557.784,292	0.454
2	470.622,444 557.784,292	3	470.619,518 557.784,099	2.932
3	470.619,518 557.784,099	4	470.619,535 557.783,327	0.772
4	470.619,535 557.783,327	5	470.618,619 557.777,233	6.162
5	470.618,619 557.777,233	6	470.617,815 557.774,638	2.717

Punct început	X / Y	Punct sfârșit	X / Y	Lungime segment (** (m)
6	470.617,815 557.774,638	7	470.616,065 557.770,98	4.055
7	470.616,065 557.770,98	8	470.615,344 557.750,137	20.855
8	470.615,344 557.750,137	9	470.618,288 557.750,073	2.945
9	470.618,288 557.750,073	10	470.618,414 557.760,611	10.539
10	470.618,414 557.760,611	11	470.618,298 557.770,406	9.796
11	470.618,298 557.770,406	12	470.620,515 557.773,579	3.871
12	470.620,515 557.773,579	13	470.621,362 557.777,035	3.558
13	470.621,362 557.777,035	1	470.622,013 557.784,149	7.144

** Lungimile segmentelor sunt determinate în planul de proiecție Stereo 70 și sunt rotunjite la 1 milimetru.

*** Distanța dintre puncte este formată din segmente cumulate ce sunt mai mici decât valoarea 1 milimetru.

**DATE DESPRE IMOBILUL NR. 4030**

Oficiul de Cadastru și Publicitate Imobiliară MUREȘ
Biroul de Cadastru și Publicitate Imobiliară Târgu Mureș

A. Partea I. Descrierea imobilului

TEREN Extravilan

Adresa: Jud. Mureș

Nr. Crt	Nr cadastral Nr. topografic	Suprafața* (mp)	Observații / Referințe
A1		2.000	Sector cadastral:13 Teren neimprejmuit;

B. Partea II. Proprietari și acte

Inscrieri privitoare la dreptul de proprietate și alte drepturi reale	Referințe
/	
Act Administrativ nr. 72452, din 16/02/2005 emis de CJSDPAT MURES;	
B1	A1
Intabulare, drept de PROPRIETATE, dobandit prin Reconstituire, cota actuala 1/1, cota initiala 1/1	
1) NAGY L. ERZSEBET	
2) LASZLO I. LUIZA	
3) SZOVERFI L. EDIT	

C. Partea III. SARCINI .

Inscrieri privind dezmembramintele dreptului de proprietate, drepturi reale de garanție și sarcini	Referințe
NU SUNT	

Teren

Nr cadastral	Suprafața (mp)*	Observații / Referințe
	2.000	

* Suprafața este determinată în planul de proiecție Stereo 70.



Date referitoare la teren

Crt	Categorie folosință	Intra vilan	Suprafața (mp)	Tarla	Parcelă	Nr. topo	Observații / Referințe
1	arabil	NU	2.000	35	1069/28/1	-	

Lungime Segmente

1) Valorile lungimilor segmentelor sunt obținute din proiecție în plan.

Punct început	X / Y	Punct sfârșit	X / Y	Lungime segment (** (m)
1	473.195,549 559.209,509	2	472.943,647 558.928,308	377.53
2	472.943,647 558.928,308	3	472.948,887 558.925,368	6.008
3	472.948,887 558.925,368	4	473.124,986 559.123,122	264.797
4	473.124,986 559.123,122	5	473.198,746 559.205,952	110.911
5	473.198,746 559.205,952	1	473.195,549 559.209,509	4.783

** Lungimile segmentelor sunt determinate în planul de proiecție Stereo 70 și sunt rotunjite la 1 milimetru.

*** Distanța dintre puncte este formată din segmente cumulate ce sunt mai mici decât valoarea 1 milimetru.

Neutilizabil în Circuitul
Civil

**DATE DESPRE IMOBILUL NR. 4138**

Oficiul de Cadastru și Publicitate Imobiliară MUREȘ
Biroul de Cadastru și Publicitate Imobiliară Târgu Mureș

A. Partea I. Descrierea imobilului

TEREN Extravilan

Adresa: Jud. Mureș

Nr. Crt	Nr cadastral Nr. topografic	Suprafața* (mp)	Observații / Referințe
A1		Din acte: 2.900 Masurata: 2.041	Sector cadastral:3 Teren neimprejmuit;

B. Partea II. Proprietari și acte

Inscrieri privitoare la dreptul de proprietate și alte drepturi reale		Referințe
/		
Act Administrativ nr. 72497, din 12/07/2005 emis de CJSDPAT MURES;		
B1	Intabulare, drept de PROPRIETATE, dobandit prin Reconstituire, cota actuala 1/1, cota initiala 1/1 1) POP GH. MAGDOLNA	A1

C. Partea III. SARCINI .

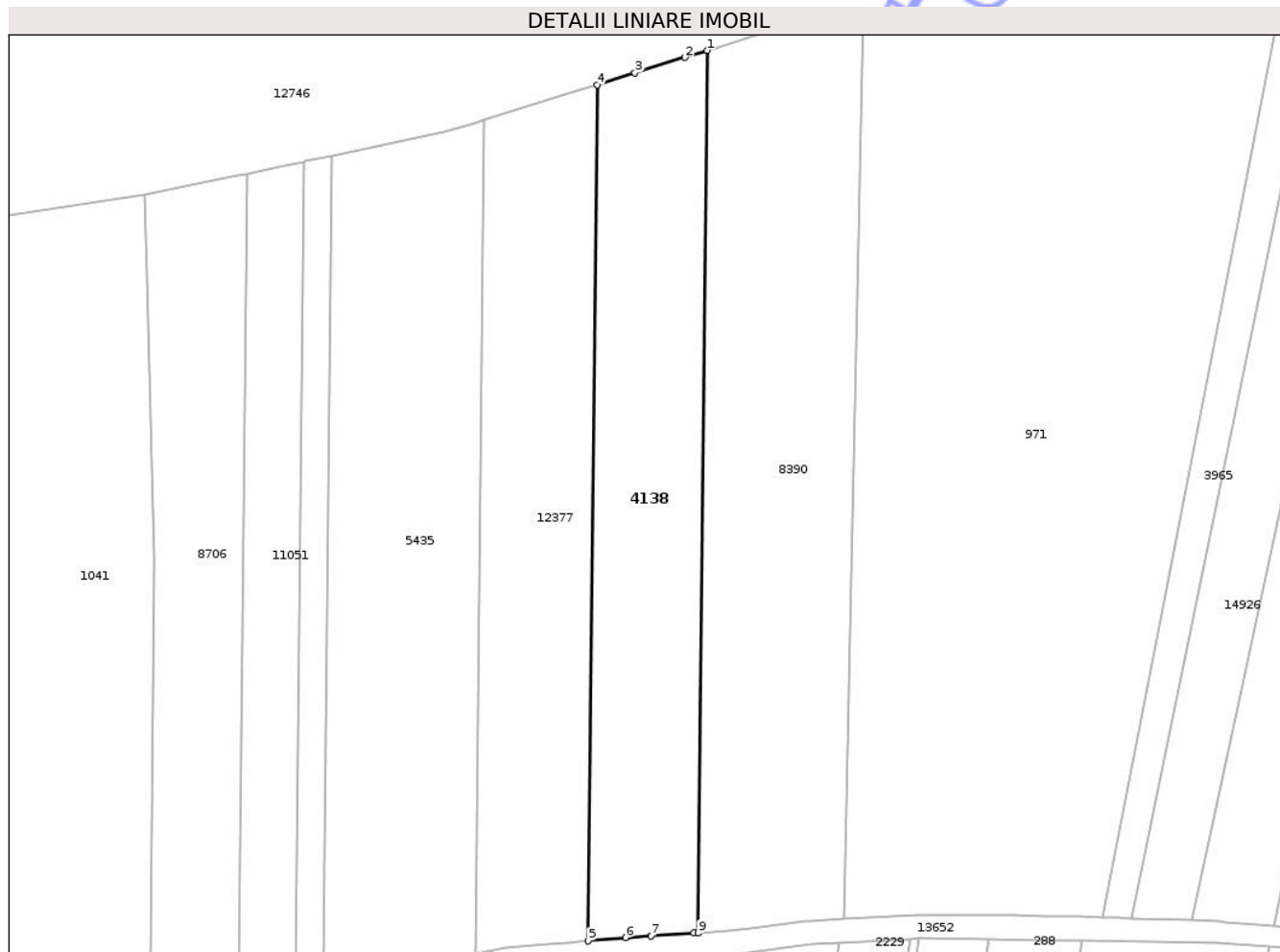
Inscrieri privind dezmembramintele dreptului de proprietate, drepturi reale de garanție și sarcini	Referințe
NU SUNT	

Anexa Nr. 1 La Partea I

Teren

Nr cadastral	Suprafața (mp)*	Observații / Referințe
	Din acte: 2.900 Masurata: 2.041	

* Suprafața este determinată în planul de proiecție Stereo 70.



Date referitoare la teren

Crt	Categorie folosință	Intra vilan	Suprafața (mp)	Tarla	Parcelă	Nr. topo	Observații / Referințe
1	arabil	NU	1.720	27	939/16	-	
2	faneata	NU	321	-	-	-	

Lungime Segmente

1) Valorile lungimilor segmentelor sunt obținute din proiecție în plan.

Punct început	X / Y	Punct sfârșit	X / Y	Lungime segment (** (m)
1	471.422,636 558.814,175	2	471.419,38 558.813,159	3.411
2	471.419,38 558.813,159	3	471.412,094 558.810,887	7.632
3	471.412,094 558.810,887	4	471.406,533 558.809,152	5.825
4	471.406,533 558.809,152	5	471.405,278 558.683,896	125.262

Punct început	X / Y	Punct sfârşit	X / Y	Lungime segment (** (m)
5	471.405,278 558.683,896	6	471.410,711 558.684,371	5.454
6	471.410,711 558.684,371	7	471.414,438 558.684,614	3.735
7	471.414,438 558.684,614	8	471.420,697 558.685,022	6.272
8	471.420,697 558.685,022	9	471.421,342 558.685,064	0.646
9	471.421,342 558.685,064	1	471.422,636 558.814,175	129.117

** Lungimile segmentelor sunt determinate în planul de proiecţie Stereo 70 şi sunt rotunjite la 1 milimetru.

*** Distanţa dintre puncte este formată din segmente cumulate ce sunt mai mici decât valoarea 1 milimetru.

Neutilizabil în Circuitul Civil

**DATE DESPRE IMOBILUL NR. 4414**

Oficiul de Cadastru și Publicitate Imobiliară MUREȘ
 Biroul de Cadastru și Publicitate Imobiliară Târgu Mureș

A. Partea I. Descrierea imobilului

TEREN Extravilan

Adresa: Jud. Mureș

Nr. Crt	Nr cadastral Nr. topografic	Suprafața* (mp)	Observații / Referințe
A1	56422	1.800	Sector cadastral:16 Teren neimprejmuit;

B. Partea II. Proprietari și acte

Inscrieri privitoare la dreptul de proprietate și alte drepturi reale	Referințe
31955 / 11/04/2024	
Act Administrativ nr. 169245, din 10/08/2007 emis de Comisia Județeană OCPI Mureș;	
B1	A1
Intabulare, drept de PROPRIETATE, dobândit prin Lege, cota actuala 1/1, cota initiala 1/1	
1) LASZLO I STEFAN	

C. Partea III. SARCINI .

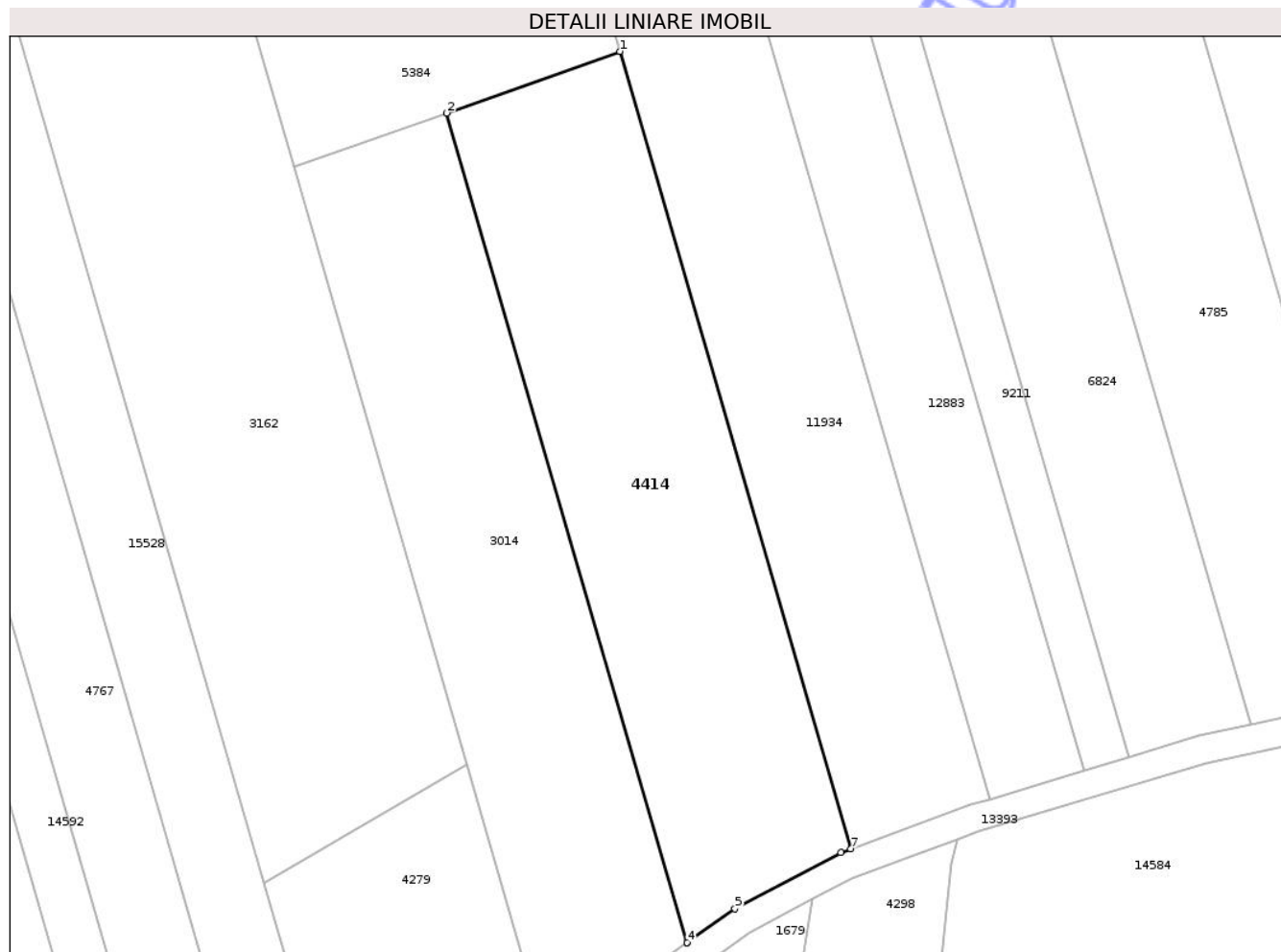
Inscrieri privind dezmembramintele dreptului de proprietate, drepturi reale de garanție și sarcini	Referințe
NU SUNT	

Anexa Nr. 1 La Partea I

Teren

Nr cadastral	Suprafața (mp)*	Observații / Referințe
56422	1.800	

* Suprafața este determinată în planul de proiecție Stereo 70.



Date referitoare la teren

Crt	Categorie folosință	Intra vilan	Suprafața (mp)	Tarla	Parcelă	Nr. topo	Observații / Referințe
1	faneata	NU	1.800	31	1070/43	-	

Lungime Segmente

1) Valorile lungimilor segmentelor sunt obținute din proiecție în plan.

Punct început	X / Y	Punct sfârșit	X / Y	Lungime segment (** (m)
1	475.229,127 558.416,236	2	475.210,446 558.409,598	19.825
2	475.210,446 558.409,598	3	475.236,377 558.320,158	93.123
3	475.236,377 558.320,158	4	475.236,407 558.320,179	0.037
4	475.236,407 558.320,179	5	475.241,566 558.323,826	6.318
5	475.241,566 558.323,826	6	475.252,979 558.329,877	12.918

Punct început	X / Y	Punct sfârșit	X / Y	Lungime segment (** (m)
6	475.252,979 558.329,877	7	475.254,051 558.330,269	1.141
7	475.254,051 558.330,269	1	475.229,127 558.416,236	89.507

** Lungimile segmentelor sunt determinate în planul de proiecție Stereo 70 și sunt rotunjite la 1 milimetru.

*** Distanța dintre puncte este formată din segmente cumulate ce sunt mai mici decât valoarea 1 milimetru.

Neutilizabil în Circuitul Civil

**DATE DESPRE IMOBILUL NR. 4668**

Oficiul de Cadastru și Publicitate Imobiliară MUREȘ
Biroul de Cadastru și Publicitate Imobiliară Târgu Mureș

A. Partea I. Descrierea imobilului

TEREN Extravilan

Adresa: Jud. Mureș

Nr. Crt	Nr cadastral Nr. topografic	Suprafața* (mp)	Observații / Referințe
A1		3.500	Sector cadastral:3 Teren neimprejmuit;

B. Partea II. Proprietari și acte

Inscrieri privitoare la dreptul de proprietate și alte drepturi reale	Referințe
/	
Act Administrativ nr. 169278, din 05/03/2008 emis de CJSDPAT MUREȘ;	
B1	A1
Intabulare, drept de PROPRIETATE, dobandit prin Reconstituire, cota actuala 1/1, cota initiala 1/1	
1) BALAZS K ANTAL	
2) SZABO C ELISABETA	
3) BALAZS C MIHAIL, Decedat DEFUNCT:Da	
4) BALAZS C CAROL, Decedat DEFUNCT:Da	

C. Partea III. SARCINI .

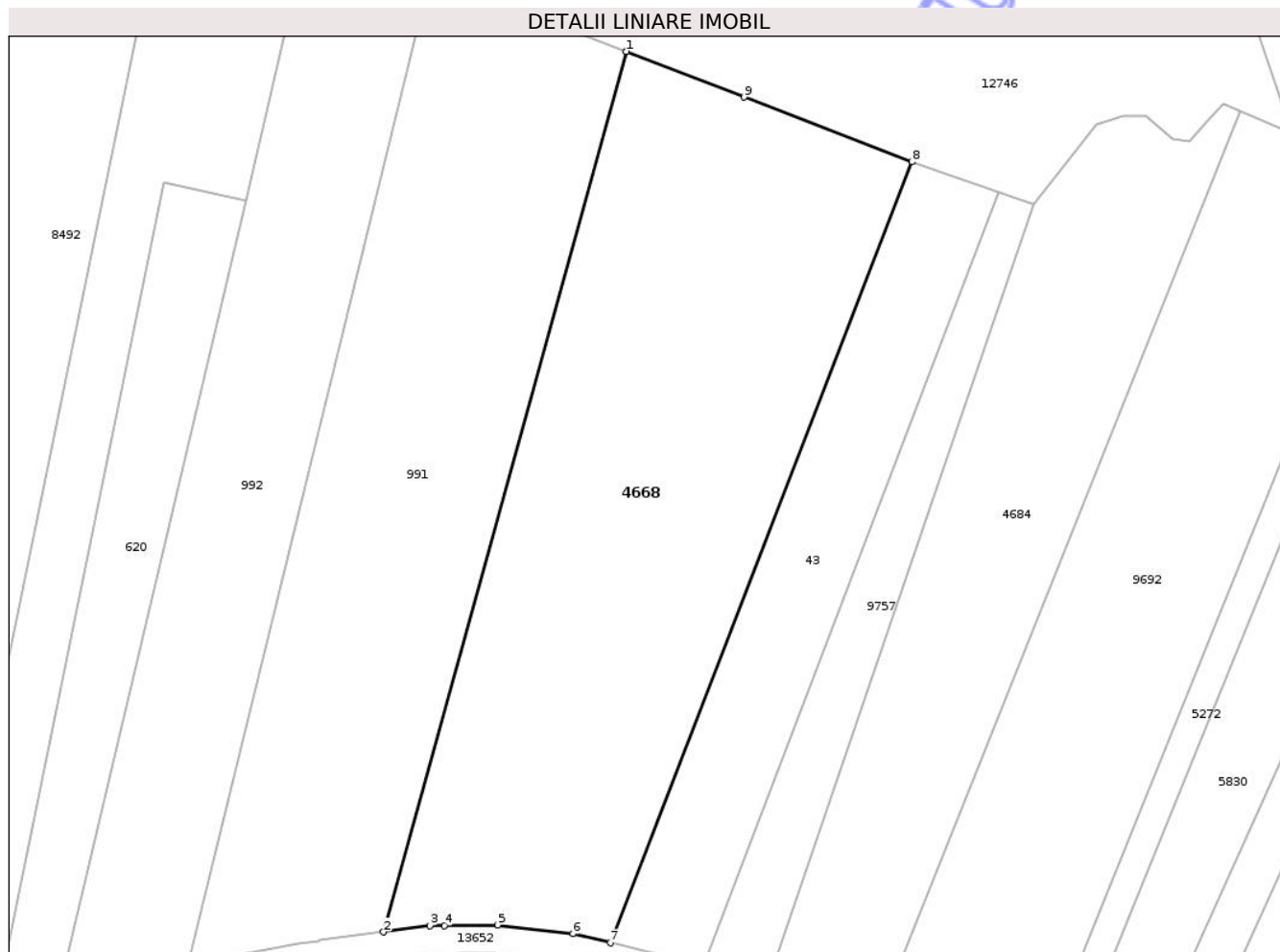
Inscrieri privind dezmembramintele dreptului de proprietate, drepturi reale de garanție și sarcini	Referințe
NU SUNT	

Anexa Nr. 1 La Partea I

Teren

Nr cadastral	Suprafața (mp)*	Observații / Referințe
	3.500	

* Suprafața este determinată în planul de proiecție Stereo 70.



Date referitoare la teren

Crt	Categorie folosință	Intravilan	Suprafața (mp)	Tarla	Parcelă	Nr. topo	Observații / Referințe
1	arabil	NU	1.800	27	939/29	-	
2	faneata	NU	1.700	-	-	-	

Lungime Segmente

1) Valorile lungimilor segmentelor sunt obținute din proiecție în plan.

Punct început	X / Y	Punct sfârșit	X / Y	Lungime segment (** (m))
1	471.698,141 558.798,369	2	471.667,998 558.689,18	113.273
2	471.667,998 558.689,18	3	471.673,728 558.689,949	5.781
3	471.673,728 558.689,949	4	471.675,512 558.689,973	1.784
4	471.675,512 558.689,973	5	471.682,175 558.690,06	6.664

Punct început	X / Y	Punct sfârșit	X / Y	Lungime segment (** (m)
5	471.682,175 558.690,06	6	471.691,488 558.688,952	9.379
6	471.691,488 558.688,952	7	471.696,134 558.687,834	4.779
7	471.696,134 558.687,834	8	471.733,567 558.784,7	103.847
8	471.733,567 558.784,7	9	471.712,754 558.792,711	22.302
9	471.712,754 558.792,711	1	471.698,141 558.798,369	15.67

** Lungimile segmentelor sunt determinate în planul de proiecție Stereo 70 și sunt rotunjite la 1 milimetru.

*** Distanța dintre puncte este formată din segmente cumulate ce sunt mai mici decât valoarea 1 milimetru.

Neutilizabil în Circuitul Civil

**DATE DESPRE IMOBILUL NR. 4886**

Oficiul de Cadastru și Publicitate Imobiliară MUREȘ
Biroul de Cadastru și Publicitate Imobiliară Târgu Mureș

A. Partea I. Descrierea imobilului

TEREN Necunoscut

Adresa: Loc. Bozeni, Jud. Mureș

Nr. Crt	Nr cadastral Nr. topografic	Suprafața* (mp)	Observații / Referințe
A1	55042	7.924	Sector cadastral:0 Teren neimprejmuit;

B. Partea II. Proprietari și acte

Inscrieri privitoare la dreptul de proprietate și alte drepturi reale		Referințe
63363 / 06/09/2019		
Act Administrativ nr. 23, din 28/03/2019 emis de Consiliul Local Comuna Corunca (act administrativ nr 2629 din 09.04.2019, emis de Primaria Comunei Corunca si documentatie cadastrala avizata de catre OCPI Mures);		
B1	Inscrierea provizorie, drept de PROPRIETATE, dobandit prin Lege, cota actuala 1/1, cota initiala 1/1 1) COMUNA CORUNCA , CIF:16410414, (domeniu public)	A1
B2	Inscrierea provizorie, drept de ADMINISTRARE, dobandit prin Lege, cota actuala 1/1, cota initiala 1/1 1) CONSILIUL LOCAL CORUNCA , CIF:99999999999999	A1

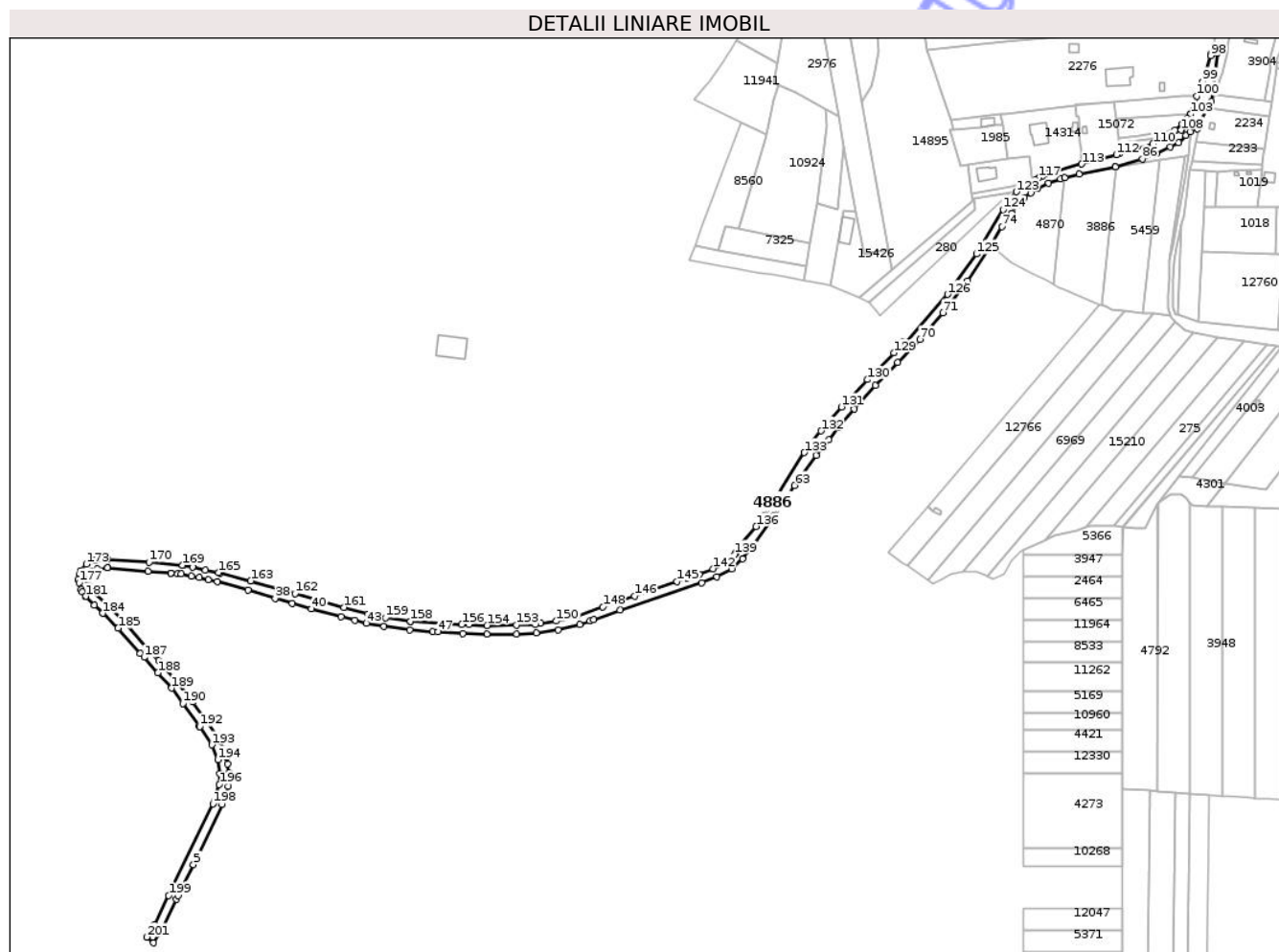
C. Partea III. SARCINI .

Inscrieri privind dezmembramintele dreptului de proprietate, drepturi reale de garanție și sarcini	Referințe
NU SUNT	

Teren

Nr cadastral	Suprafața (mp)*	Observații / Referințe
55042	7.924	

* Suprafața este determinată în planul de proiecție Stereo 70.



Date referitoare la teren

Crt	Categorie folosință	Intravilan	Suprafața (mp)	Tarla	Parcelă	Nr. topo	Observații / Referințe
1	drum	DA	2.817	-	-	-	
2	drum	NU	5.107	-	-	-	

Lungime Segmente

1) Valorile lungimilor segmentelor sunt obținute din proiecție în plan.

Punct început	X / Y	Punct sfârșit	X / Y	Lungime segment
1	473.711,13 558.551,049	2	473.717,277 558.560,629	11.383
4	473.728,199 558.583,193	5	473.738,494 558.604,575	23.731
7	473.762,274 558.658,307	8	473.762,79 558.667,255	8.963
10	473.761,1 558.678,067	11	473.756,562 558.689,399	12.207
13	473.737,869 558.716,095	14	473.728,28 558.729,245	16.275
2	473.717,277 558.560,629	3	473.727,044 558.580,794	22.406
5	473.738,494 558.604,575	6	473.758,285 558.645,682	45.623
8	473.762,79 558.667,255	9	473.761,793 558.673,632	6.454
11	473.756,562 558.689,399	12	473.747,618 558.702,727	16.051
14	473.728,28 558.729,245	15	473.727,324 558.730,316	1.436
3	473.727,044 558.580,794	4	473.728,199 558.583,193	2.663
6	473.758,285 558.645,682	7	473.762,274 558.658,307	13.24
9	473.761,793 558.673,632	10	473.761,1 558.678,067	4.489
12	473.747,618 558.702,727	13	473.737,869 558.716,095	16.545
15	473.727,324 558.730,316	16	473.714,763 558.744,386	18.861

Punct început	X / Y	Punct sfârșit	X / Y	Lungime segment	Punct început	X / Y	Punct sfârșit	X / Y	Lungime segment	Punct început	X / Y	Punct sfârșit	X / Y	Lungime segment
16	473.714,763 558.744,386	17	473.706,717 558.753,399	12.08 2	17	473.706,717 558.753,399	18	473.691,261 558.770,676	23.18 2	18	473.691,261 558.770,676	19	473.680,445 558.781,188	15.08 3
19	473.680,445 558.781,188	20	473.669,109 558.792,322	15.88 9	20	473.669,109 558.792,322	21	473.666,884 558.795,536	3.909	21	473.666,884 558.795,536	22	473.665,814 558.799,583	4.186
22	473.665,814 558.799,583	23	473.666,571 558.802,887	3.39	23	473.666,571 558.802,887	24	473.668,808 558.805,402	3.366	24	473.668,808 558.805,402	25	473.672,568 558.807,046	4.104
25	473.672,568 558.807,046	26	473.679,69 558.807,857	7.168	26	473.679,69 558.807,857	27	473.679,693 558.807,857	0.003	27	473.679,693 558.807,857	28	473.707,552 558.805,594	27.95 1
28	473.707,552 558.805,594	29	473.723,204 558.804,229	15.71 1	29	473.723,204 558.804,229	30	473.723,207 558.804,229	0.003	30	473.723,207 558.804,229	31	473.727,54 558.803,851	4.349
31	473.727,54 558.803,851	32	473.730,19 558.803,62	2.66	32	473.730,19 558.803,62	33	473.737,1 558.802,216	7.051	33	473.737,1 558.802,216	34	473.742,468 558.801,126	5.478
34	473.742,468 558.801,126	35	473.748,663 558.799,78	6.34	35	473.748,663 558.799,78	36	473.754,904 558.798,558	6.36	36	473.754,904 558.798,558	37	473.775,956 558.792,573	21.88 6
37	473.775,956 558.792,573	38	473.794,518 558.787,05	19.36 6	38	473.794,518 558.787,05	39	473.806,391 558.783,518	12.38 7	39	473.806,391 558.783,518	40	473.819,372 558.779,926	13.46 9
40	473.819,372 558.779,926	41	473.839,897 558.774,248	21.29 6	41	473.839,897 558.774,248	42	473.849,262 558.771,95	9.643	42	473.849,262 558.771,95	43	473.857,084 558.770,031	8.054
43	473.857,084 558.770,031	44	473.869,179 558.767,714	12.31 5	44	473.869,179 558.767,714	45	473.886,773 558.765,302	17.75 9	45	473.886,773 558.765,302	46	473.902,715 558.764,199	15.98
46	473.902,715 558.764,199	47	473.906,06 558.764,012	3.35	47	473.906,06 558.764,012	48	473.923,232 558.763,064	17.19 8	48	473.923,232 558.763,064	49	473.939,677 558.762,403	16.45 8
49	473.939,677 558.762,403	50	473.960,169 558.762,603	20.49 3	50	473.960,169 558.762,603	51	473.973,521 558.763,21	13.36 6	51	473.973,521 558.763,21	52	473.988,543 558.765,543	15.20 2
52	473.988,543 558.765,543	53	474.003,238 558.769,19	15.14 1	53	474.003,238 558.769,19	54	474.010,401 558.771,697	7.589	54	474.010,401 558.771,697	55	474.012,811 558.772,54	2.553
55	474.012,811 558.772,54	56	474.030,914 558.778,85	19.17 1	56	474.030,914 558.778,85	57	474.087,048 558.797,62	59.18 9	57	474.087,048 558.797,62	58	474.097,365 558.801,728	11.10 5
58	474.097,365 558.801,728	59	474.107,539 558.807,171	11.53 8	59	474.107,539 558.807,171	60	474.114,871 558.814,076	10.07 2	60	474.114,871 558.814,076	61	474.120,196 558.821,021	8.751
61	474.120,196 558.821,021	62	474.137,034 558.843,811	28.33 6	62	474.137,034 558.843,811	63	474.150,576 558.864,279	24.54 2	63	474.150,576 558.864,279	64	474.165,447 558.885,041	25.53 8
64	474.165,447 558.885,041	65	474.173,943 558.895,69	13.62 3	65	474.173,943 558.895,69	66	474.180,315 558.903,693	10.23	66	474.180,315 558.903,693	67	474.191,456 558.916,567	17.02 5
67	474.191,456 558.916,567	68	474.206,071 558.932,834	21.86 8	68	474.206,071 558.932,834	69	474.221,391 558.948,407	21.84 5	69	474.221,391 558.948,407	70	474.236,361 558.964,434	21.93 1
70	474.236,361 558.964,434	71	474.252,216 558.982,522	24.05 3	71	474.252,216 558.982,522	72	474.269,131 559.004,483	27.72	72	474.269,131 559.004,483	73	474.285,098 559.028,728	29.03
73	474.285,098 559.028,728	74	474.292,821 559.041,525	14.94 7	74	474.292,821 559.041,525	75	474.299,282 559.050,876	11.36 6	75	474.299,282 559.050,876	76	474.303,599 559.056,43	7.034
76	474.303,599 559.056,43	77	474.308,213 559.061,488	6.846	77	474.308,213 559.061,488	78	474.312,43 559.064,711	5.308	78	474.312,43 559.064,711	79	474.317,298 559.067,799	5.765
79	474.317,298 559.067,799	80	474.324,691 559.071,468	8.253	80	474.324,691 559.071,468	81	474.332,894 559.074,456	8.73	81	474.332,894 559.074,456	82	474.335,901 559.075,151	3.086
82	474.335,901 559.075,151	83	474.345,546 559.077,381	9.899	83	474.345,546 559.077,381	84	474.370,548 559.082,492	25.51 9	84	474.370,548 559.082,492	85	474.370,683 559.082,55	0.147
85	474.370,683 559.082,55	86	474.388,904 559.087,891	18.98 8	86	474.388,904 559.087,891	87	474.398,436 559.091,435	10.17	87	474.398,436 559.091,435	88	474.408,175 559.095,992	10.75 2
88	474.408,175 559.095,992	89	474.413,695 559.099,154	6.361	89	474.413,695 559.099,154	90	474.418,972 559.103,841	7.058	90	474.418,972 559.103,841	91	474.421,918 559.106,347	3.868
91	474.421,918 559.106,347	92	474.426,038 559.109,148	4.982	92	474.426,038 559.109,148	93	474.426,671 559.108,498	0.907	93	474.426,671 559.108,498	94	474.434,121 559.122,919	16.23 2
94	474.434,121 559.122,919	95	474.436,32 559.127,389	4.982	95	474.436,32 559.127,389	96	474.440,183 559.160,186	33.02 4	96	474.440,183 559.160,186	97	474.436,32 559.160,349	3.866
97	474.436,32 559.160,349	98	474.435,929 559.158,667	1.727	98	474.435,929 559.158,667	99	474.430,314 559.141,012	18.52 6	99	474.430,314 559.141,012	100	474.426,305 559.130,981	10.80 2
100	474.426,305 559.130,981	101	474.424,19 559.122,45	8.789	101	474.424,19 559.122,45	102	474.421,978 559.118,779	4.286	102	474.421,978 559.118,779	103	474.421,867 559.118,644	0.175
103	474.421,867 559.118,644	104	474.419,544 559.115,809	3.665	104	474.419,544 559.115,809	105	474.416,253 559.111,795	5.191	105	474.416,253 559.111,795	106	474.411,357 559.107,588	6.455
106	474.411,357 559.107,588	107	474.416,467 559.108,664	5.222	107	474.416,467 559.108,664	108	474.415,492 559.107,548	1.482	108	474.415,492 559.107,548	109	474.406,214 559.103,181	10.25 4
109	474.406,214 559.103,181	110	474.396,195 559.098,055	11.25 4	110	474.396,195 559.098,055	111	474.373,49 559.091,436	23.65	111	474.373,49 559.091,436	112	474.371,314 559.090,801	2.267
112	474.371,314 559.090,801	113	474.347,488 559.084,395	24.67 2	113	474.347,488 559.084,395	114	474.327,815 559.079,105	20.37 2	114	474.327,815 559.079,105	115	474.323,801 559.077,63	4.276

Punct început	X / Y	Punct sfârșit	X / Y	Lungime segment	Punct început	X / Y	Punct sfârșit	X / Y	Lungime segment	Punct început	X / Y	Punct sfârșit	X / Y	Lungime segment
115	474.323,801 559.077,63	116	474.320,152 559.076,033	3.983	116	474.320,152 559.076,033	117	474.318,097 559.075,009	2.296	117	474.318,097 559.075,009	118	474.315,38 559.073,474	3.121
118	474.315,38 559.073,474	119	474.313,737 559.072,367	1.981	119	474.313,737 559.072,367	120	474.311,503 559.070,861	2.694	120	474.311,503 559.070,861	121	474.308,496 559.070,368	3.047
121	474.308,496 559.070,368	122	474.308,378 559.070,348	0.12	122	474.308,378 559.070,348	123	474.302,704 559.065,364	7.552	123	474.302,704 559.065,364	124	474.293,605 559.053,31	15.103
124	474.293,605 559.053,31	125	474.275,246 559.022,847	35.568	125	474.275,246 559.022,847	126	474.255,453 558.995,136	34.054	126	474.255,453 558.995,136	127	474.226,466 558.961,335	44.528
127	474.226,466 558.961,335	128	474.225,158 558.962,805	1.968	128	474.225,158 558.962,805	129	474.218,739 558.955,141	9.997	129	474.218,739 558.955,141	130	474.200,634 558.936,84	25.743
130	474.200,634 558.936,84	131	474.182,718 558.918,104	25.923	131	474.182,718 558.918,104	132	474.168,784 558.901,662	21.552	132	474.168,784 558.901,662	133	474.157,297 558.886,798	18.785
133	474.157,297 558.886,798	134	474.130,417 558.843,924	50.604	134	474.130,417 558.843,924	135	474.127,412 558.840,123	4.845	135	474.127,412 558.840,123	136	474.124,285 558.836,168	5.042
136	474.124,285 558.836,168	137	474.113,898 558.824,005	15.995	137	474.113,898 558.824,005	138	474.110,169 558.817,89	7.162	138	474.110,169 558.817,89	139	474.109,448 558.817,21	0.991
139	474.109,448 558.817,21	140	474.105,896 558.813,866	4.878	140	474.105,896 558.813,866	141	474.104,005 558.812,086	2.597	141	474.104,005 558.812,086	142	474.094,815 558.807,168	10.423
142	474.094,815 558.807,168	143	474.085,246 558.803,285	10.327	143	474.085,246 558.803,285	144	474.076,906 558.800,986	8.651	144	474.076,906 558.800,986	145	474.070,013 558.798,623	7.287
145	474.070,013 558.798,623	146	474.040,862 558.788,63	30.816	146	474.040,862 558.788,63	147	474.028,962 558.784,551	12.58	147	474.028,962 558.784,551	148	474.019,17 558.781,123	10.375
148	474.019,17 558.781,123	149	474.001,521 558.774,945	18.699	149	474.001,521 558.774,945	150	473.987,357 558.771,431	14.593	150	473.987,357 558.771,431	151	473.976,561 558.769,754	10.925
151	473.976,561 558.769,754	152	473.972,923 558.769,189	3.682	152	473.972,923 558.769,189	153	473.960,003 558.768,602	12.933	153	473.960,003 558.768,602	154	473.939,768 558.768,404	20.236
154	473.939,768 558.768,404	155	473.927,14 558.768,912	12.638	155	473.927,14 558.768,912	156	473.922,552 558.769,096	4.592	156	473.922,552 558.769,096	157	473.887,437 558.771,271	35.182
157	473.887,437 558.771,271	158	473.887,388 558.771,274	0.049	158	473.887,388 558.771,274	159	473.870,152 558.773,636	17.397	159	473.870,152 558.773,636	160	473.858,345 558.776,244	12.092
160	473.858,345 558.776,244	161	473.841,582 558.780,724	17.351	161	473.841,582 558.780,724	162	473.808,21 558.790,226	34.698	162	473.808,21 558.790,226	163	473.777,774 558.799,032	31.684
163	473.777,774 558.799,032	164	473.756,513 558.804,338	21.913	164	473.756,513 558.804,338	165	473.755,81 558.804,538	0.731	165	473.755,81 558.804,538	166	473.746,764 558.806,375	9.231
166	473.746,764 558.806,375	167	473.737,865 558.808,183	9.081	167	473.737,865 558.808,183	168	473.731,525 558.809,471	6.47	168	473.731,525 558.809,471	169	473.731,05 558.809,568	0.485
169	473.731,05 558.809,568	170	473.708,056 558.811,573	23.081	170	473.708,056 558.811,573	171	473.679,593 558.813,885	28.557	171	473.679,593 558.813,885	172	473.670,992 558.812,906	8.657
172	473.670,992 558.812,906	173	473.665,199 558.810,372	6.323	173	473.665,199 558.810,372	174	473.661,067 558.805,726	6.218	174	473.661,067 558.805,726	175	473.660,595 558.803,67	2.109
175	473.660,595 558.803,67	176	473.659,635 558.799,481	4.298	176	473.659,635 558.799,481	177	473.660,084 558.797,782	1.757	177	473.660,084 558.797,782	178	473.661,352 558.792,985	4.962
178	473.661,352 558.792,985	179	473.662,556 558.791,246	2.115	179	473.662,556 558.791,246	180	473.664,5 558.788,44	3.414	180	473.664,5 558.788,44	181	473.664,642 558.788,3	0.199
181	473.664,642 558.788,3	182	473.670,577 558.782,47	8.319	182	473.670,577 558.782,47	183	473.676,251 558.776,896	7.954	183	473.676,251 558.776,896	184	473.676,405 558.776,747	0.214
184	473.676,405 558.776,747	185	473.686,929 558.766,52	14.675	185	473.686,929 558.766,52	186	473.702,244 558.749,401	22.97	186	473.702,244 558.749,401	187	473.704,741 558.746,603	3.75
187	473.704,741 558.746,603	188	473.714,192 558.736,015	14.193	188	473.714,192 558.736,015	189	473.723,606 558.725,47	14.136	189	473.723,606 558.725,47	190	473.731,326 558.714,885	13.101
190	473.731,326 558.714,885	191	473.742,701 558.699,286	19.306	191	473.742,701 558.699,286	192	473.742,759 558.699,2	0.104	192	473.742,759 558.699,2	193	473.751,227 558.686,581	15.197
193	473.751,227 558.686,581	194	473.755,277 558.676,468	10.894	194	473.755,277 558.676,468	195	473.756,763 558.666,961	9.622	195	473.756,763 558.666,961	196	473.756,327 558.659,401	7.573
196	473.756,327 558.659,401	197	473.752,693 558.647,898	12.063	197	473.752,693 558.647,898	198	473.751,873 558.646,195	1.89	198	473.751,873 558.646,195	199	473.721,641 558.583,404	69.69
199	473.721,641 558.583,404	200	473.712,033 558.563,567	22.041	200	473.712,033 558.563,567	201	473.706,535 558.554,998	10.181	201	473.706,535 558.554,998	1	473.711,13 558.551,049	6.059

** Lungimile segmentelor sunt determinate în planul de proiecție Stereo 70 și sunt rotunjite la 1 milimetru.

*** Distanța dintre puncte este formată din segmente cumulate ce sunt mai mici decât valoarea 1 milimetru.

**DATE DESPRE IMOBILUL NR. 4924**

Oficiul de Cadastru și Publicitate Imobiliară MUREȘ
Biroul de Cadastru și Publicitate Imobiliară Târgu Mureș

A. Partea I. Descrierea imobilului

TEREN Extravilan

Adresa: Jud. Mureș, Strada nr. 117

Nr. Crt	Nr cadastral Nr. topografic	Suprafața* (mp)	Observații / Referințe
A1	54993	1.079	Sector cadastral:14 Teren neimprejmuit;

B. Partea II. Proprietari și acte

Inscrieri privitoare la dreptul de proprietate și alte drepturi reale		Referințe
48452 / 08/07/2019		
Act Administrativ nr. 30, din 25/04/2019 emis de Consiliul Local Comuna Corunca (act administrativ nr 2654 din 09.04.2019, emis de Primaria Comunei Corunca, documentatie cadastrala avizata de OCPI Mures);		
B1	Inscrierea provizorie, drept de PROPRIETATE, dobandit prin Lege, cota actuala 1/1, cota initiala 1/1 1) COMUNA CORUNCA , CIF:16410414, (domeniu public)	A1
B2	Inscrierea provizorie, drept de ADMINISTRARE, dobandit prin Lege, cota actuala 1/1, cota initiala 1/1 1) CONSILIUL LOCAL CORUNCA , CIF:99999999999999	A1

C. Partea III. SARCINI .

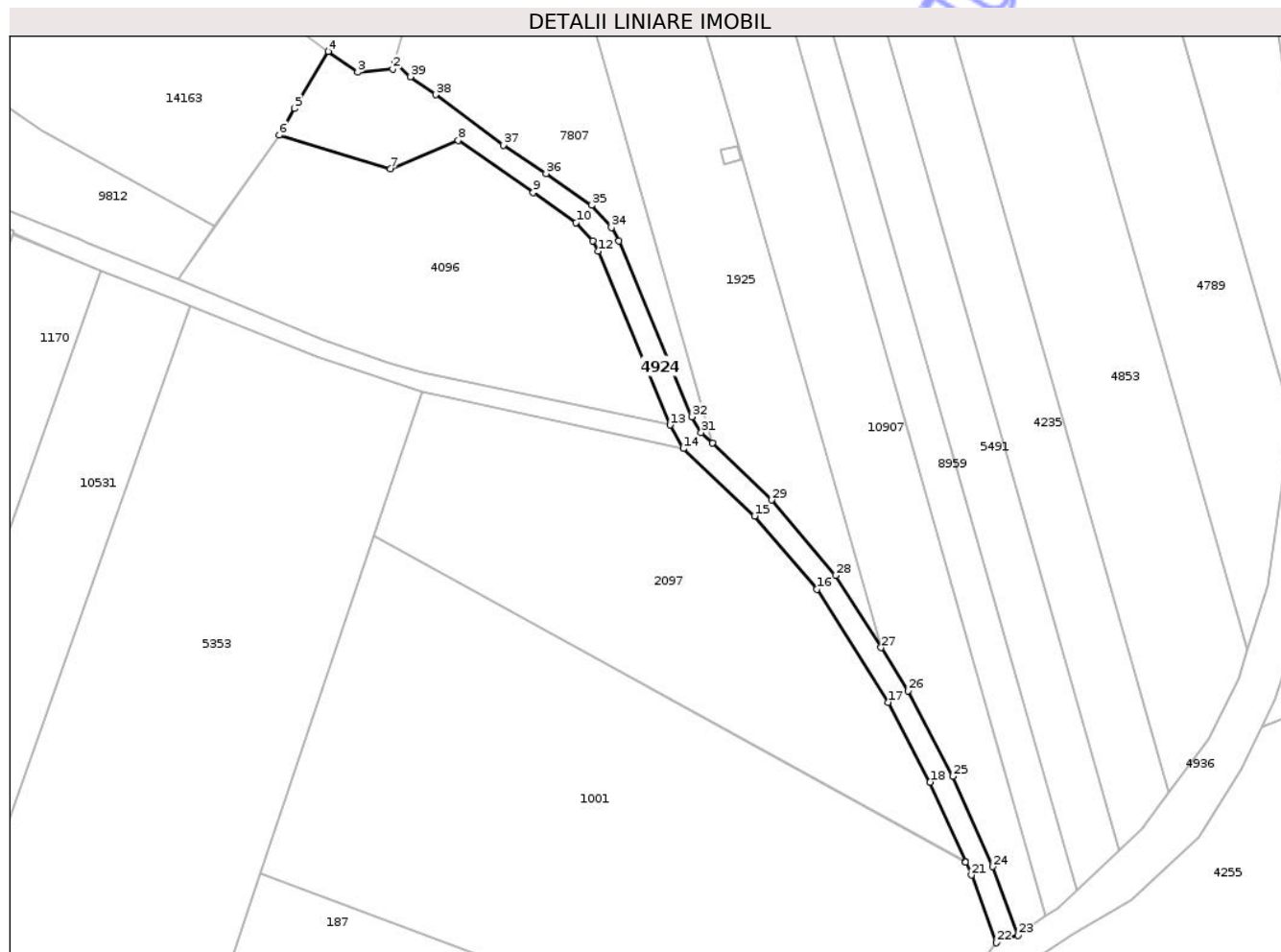
Inscrieri privind dezmembramintele dreptului de proprietate, drepturi reale de garanție și sarcini	Referințe
NU SUNT	

Anexa Nr. 1 La Partea I

Teren

Nr cadastral	Suprafața (mp)*	Observații / Referințe
54993	1.079	

* Suprafața este determinată în planul de proiecție Stereo 70.



Date referitoare la teren

Crt	Categorie folosință	Intra vilan	Suprafața (mp)	Tarla	Parcelă	Nr. topo	Observații / Referințe
1	drum	NU	1.079	-	-	-	

Lungime Segmente

1) Valorile lungimilor segmentelor sunt obținute din proiecție în plan.

Punct început	X / Y	Punct sfârșit	X / Y	Lungime segment (** (m)
1	472.218,136 558.445,465	2	472.217,738 558.444,082	1.439
3	472.211,692 558.443,533	4	472.206,609 558.447,121	6.222
5	472.200,736 558.437,254	6	472.198,05 558.432,6	5.373
7	472.217,355 558.426,816	8	472.229,127 558.431,686	12.74
9	472.242,12 558.422,66	10	472.249,57 558.417,46	9.085

Punct început	X / Y	Punct sfârșit	X / Y	Lungime segment (** (m)
2	472.217,738 558.444,082	3	472.211,692 558.443,533	6.071
4	472.206,609 558.447,121	5	472.200,736 558.437,254	11.483
6	472.198,05 558.432,6	7	472.217,355 558.426,816	20.153
8	472.229,127 558.431,686	9	472.242,12 558.422,66	15.82
10	472.249,57 558.417,46	11	472.252,43 558.414,25	4.299

Punct început	X / Y	Punct sfârșit	X / Y	Lungime segment (** (m))
11	472.252,43 558.414,25	12	472.253,41 558.412,52	1.988
13	472.265,876 558.382,391	14	472.268,179 558.378,309	4.687
15	472.280,54 558.366,65	16	472.291,36 558.353,97	16.669
17	472.303,69 558.334,35	18	472.310,99 558.320,53	15.63
19	472.317,086 558.306,747	20	472.317,116 558.306,679	0.074
21	472.318,12 558.304,41	22	472.322,5 558.292,686	12.515
23	472.326,279 558.293,963	24	472.321,839 558.305,89	12.727
25	472.314,923 558.321,524	26	472.307,157 558.336,351	16.738
27	472.302,463 558.343,821	28	472.294,575 558.356,326	14.785
29	472.283,455 558.369,397	30	472.273,219 558.379,236	14.198
31	472.271,275 558.381,105	32	472.269,607 558.383,838	3.202
33	472.257,012 558.414,277	34	472.255,7 558.416,593	2.662
35	472.252,244 558.420,471	36	472.244,364 558.425,972	9.61
37	472.236,916 558.430,867	38	472.225,184 558.439,617	14.636
39	472.220,836 558.442,745	1	472.218,136 558.445,465	3.833

Punct început	X / Y	Punct sfârșit	X / Y	Lungime segment (** (m))
12	472.253,41 558.412,52	13	472.265,876 558.382,391	32.606
14	472.268,179 558.378,309	15	472.280,54 558.366,65	16.992
16	472.291,36 558.353,97	17	472.303,69 558.334,35	23.173
18	472.310,99 558.320,53	19	472.317,086 558.306,747	15.071
20	472.317,116 558.306,679	21	472.318,12 558.304,41	2.481
22	472.322,5 558.292,686	23	472.326,279 558.293,963	3.989
24	472.321,839 558.305,89	25	472.314,923 558.321,524	17.095
26	472.307,157 558.336,351	27	472.302,463 558.343,821	8.822
28	472.294,575 558.356,326	29	472.283,455 558.369,397	17.161
30	472.273,219 558.379,236	31	472.271,275 558.381,105	2.697
32	472.269,607 558.383,838	33	472.257,012 558.414,277	32.942
34	472.255,7 558.416,593	35	472.252,244 558.420,471	5.194
36	472.244,364 558.425,972	37	472.236,916 558.430,867	8.913
38	472.225,184 558.439,617	39	472.220,836 558.442,745	5.356

** Lungimile segmentelor sunt determinate în planul de proiecție Stereo 70 și sunt rotunjite la 1 milimetru.

*** Distanța dintre puncte este formată din segmente cumulate ce sunt mai mici decât valoarea 1 milimetru.

**DATE DESPRE IMOBILUL NR. 4684**

Oficiul de Cadastru și Publicitate Imobiliară MUREȘ
Biroul de Cadastru și Publicitate Imobiliară Târgu Mureș

A. Partea I. Descrierea imobilului

TEREN Extravilan

Adresa: Jud. Mureș

Nr. Crt	Nr cadastral Nr. topografic	Suprafața* (mp)	Observații / Referințe
A1		2.000	Sector cadastral:3 Teren neimprejmuit;

B. Partea II. Proprietari și acte

Inscrieri privitoare la dreptul de proprietate și alte drepturi reale	Referințe
/	
Act Administrativ nr. 169231, din 17/01/2007 emis de CJSDPAT MUREȘ;	
B1	A1
Intabulare, drept de PROPRIETATE, dobandit prin Reconstituire, cota actuala 1/1, cota initiala 1/1	
1) BARIC L JOZSEF	

C. Partea III. SARCINI .

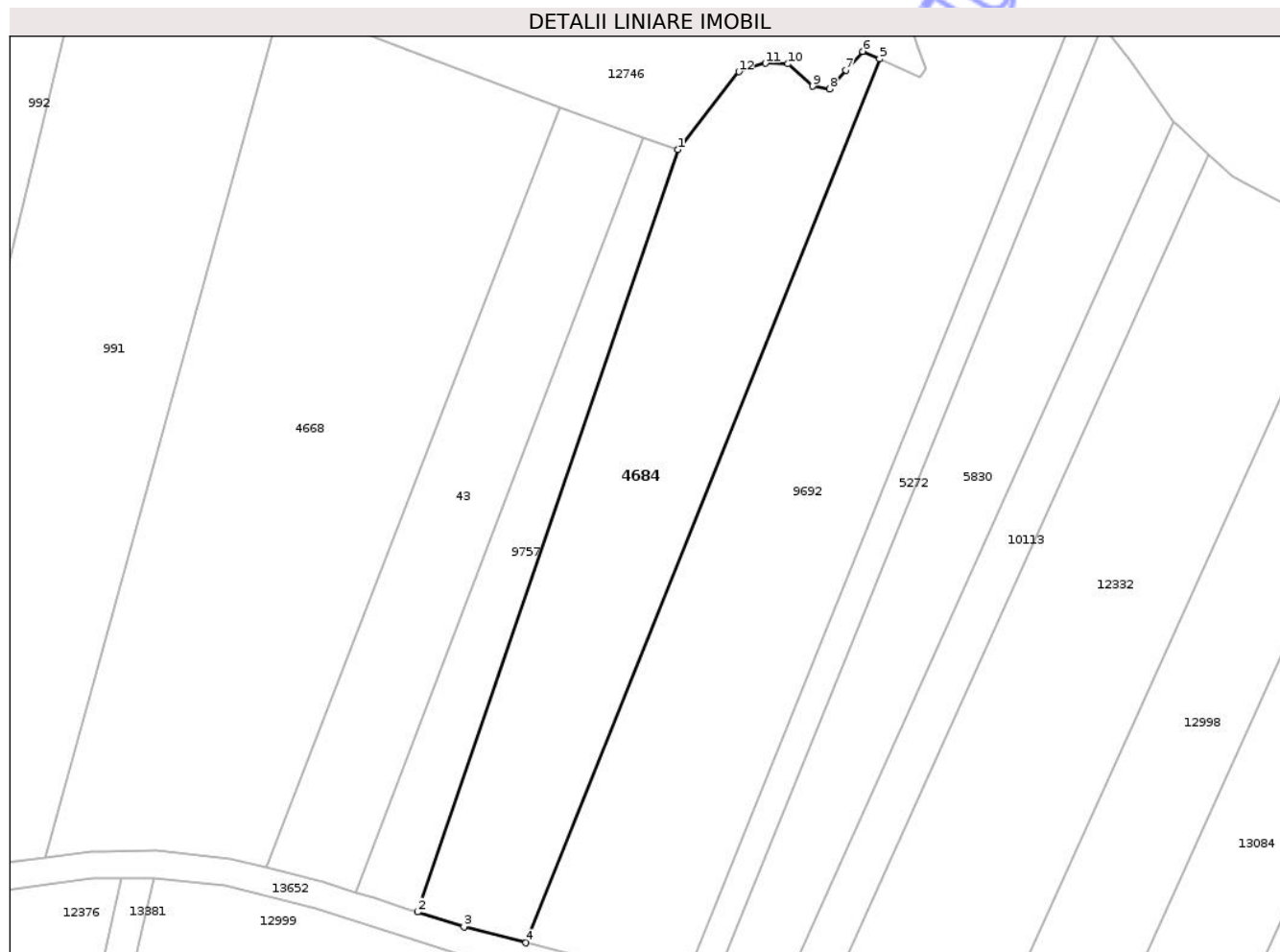
Inscrieri privind dezmembramintele dreptului de proprietate, drepturi reale de garanție și sarcini	Referințe
NU SUNT	

Anexa Nr. 1 La Partea I

Teren

Nr cadastral	Suprafața (mp)*	Observații / Referințe
	2.000	

* Suprafața este determinată în planul de proiecție Stereo 70.



Date referitoare la teren

Crt	Categorie folosință	Intravilan	Suprafața (mp)	Tarla	Parcelă	Nr. topo	Observații / Referințe
1	arabil	NU	1.100	27	967/4	-	
2	faneata	NU	900	-	-	-	

Lungime Segmente

1) Valorile lungimilor segmentelor sunt obținute din proiecție în plan.

Punct început	X / Y	Punct sfârșit	X / Y	Lungime segment (** (m)
1	471.748,665 558.779,403	2	471.715,476 558.682,211	102.702
2	471.715,476 558.682,211	3	471.721,369 558.680,322	6.188
3	471.721,369 558.680,322	4	471.729,286 558.678,29	8.174
4	471.729,286 558.678,29	5	471.774,402 558.790,956	121.363

Punct început	X / Y	Punct sfârșit	X / Y	Lungime segment (** (m)
5	471.774,402 558.790,956	6	471.772,238 558.791,92	2.369
6	471.772,238 558.791,92	7	471.770,096 558.789,548	3.196
7	471.770,096 558.789,548	8	471.768,031 558.787,158	3.159
8	471.768,031 558.787,158	9	471.765,888 558.787,475	2.166
9	471.765,888 558.787,475	10	471.762,718 558.790,329	4.265
10	471.762,718 558.790,329	11	471.759,837 558.790,421	2.882
11	471.759,837 558.790,421	12	471.756,44 558.789,335	3.566
12	471.756,44 558.789,335	1	471.748,665 558.779,403	12.613

** Lungimile segmentelor sunt determinate în planul de proiecție Stereo 70 și sunt rotunjite la 1 milimetru.

*** Distanța dintre puncte este formată din segmente cumulate ce sunt mai mici decât valoarea 1 milimetru.



DATE DESPRE IMOBILUL NR. 4029

Oficiul de Cadastru și Publicitate Imobiliară MUREȘ
Biroul de Cadastru și Publicitate Imobiliară Târgu Mureș

A. Partea I. Descrierea imobilului

TEREN Extravilan

Adresa: Jud. Mureș

Nr. Crt	Nr cadastral Nr. topografic	Suprafața* (mp)	Observații / Referințe
A1		1.350	Sector cadastral:3 Teren neimprejmuit;

B. Partea II. Proprietari și acte

Inscrieri privitoare la dreptul de proprietate și alte drepturi reale	Referințe
/	
Act Administrativ nr. 72452, din 16/02/2005 emis de CJSDPAT MURES;	
B1	A1
Intabulare, drept de PROPRIETATE, dobandit prin Reconstituire, cota actuala 1/1, cota initiala 1/1	
1) NAGY L. ERZSEBET	
2) LASZLO I. LUIZA	
3) SZOVERFI L. EDIT	

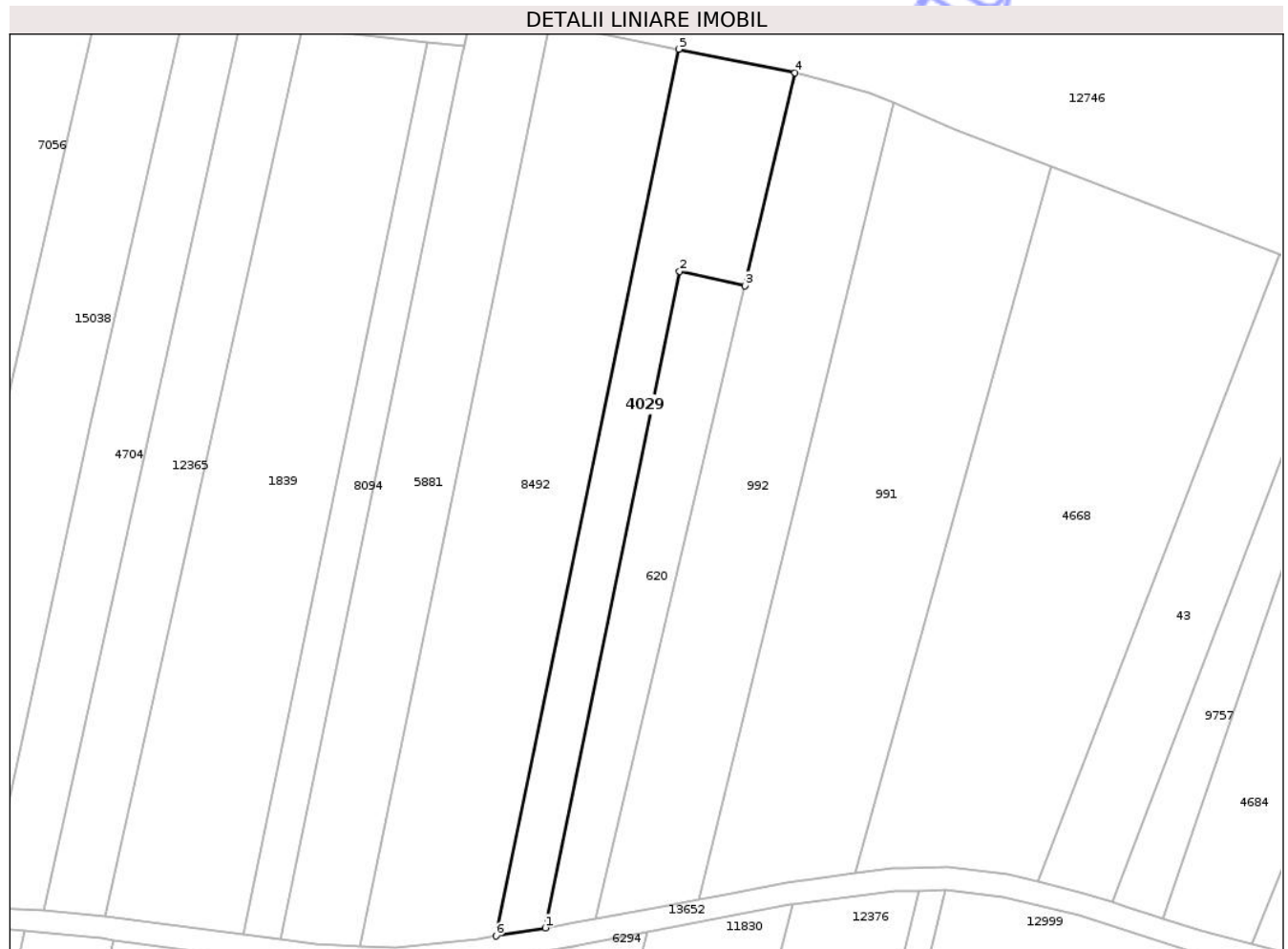
C. Partea III. SARCINI .

Inscrieri privind dezmembramintele dreptului de proprietate, drepturi reale de garanție și sarcini	Referințe
NU SUNT	

Teren

Nr cadastral	Suprafața (mp)*	Observații / Referințe
	1.350	

* Suprafața este determinată în planul de proiecție Stereo 70.



Date referitoare la teren

Crt	Categorie folosință	Intravilan	Suprafața (mp)	Tarla	Parcelă	Nr. topo	Observații / Referințe
1	arabil	NU	1.040	27	967/33	-	
2	faneata	NU	310	-	-	-	

Lungime Segmente

1) Valorile lungimilor segmentelor sunt obținute din proiecție în plan.

Punct început	X / Y	Punct sfârșit	X / Y	Lungime segment (** (m))
1	471.619,988 558.680,747	2	471.640,769 558.782,184	103.544
2	471.640,769 558.782,184	3	471.650,843 558.779,909	10.328
3	471.650,843 558.779,909	4	471.658,612 558.812,85	33.845
4	471.658,612 558.812,85	5	471.640,637 558.816,466	18.335

Punct început	X / Y	Punct sfârșit	X / Y	Lungime segment (** (m)
5	471.640,637 558.816,466	6	471.612,364 558.679,478	139.875
6	471.612,364 558.679,478	1	471.619,988 558.680,747	7.729

** Lungimile segmentelor sunt determinate în planul de proiecție Stereo 70 și sunt rotunjite la 1 milimetru.

*** Distanța dintre puncte este formată din segmente cumulate ce sunt mai mici decât valoarea 1 milimetru.

Neutilizabil în Circuitul Civil

**DATE DESPRE IMOBILUL NR. 4145**

Oficiul de Cadastru și Publicitate Imobiliară MUREȘ
Biroul de Cadastru și Publicitate Imobiliară Târgu Mureș

A. Partea I. Descrierea imobilului

TEREN Necunoscut

Adresa: Loc. Corunca, Jud. Mureș

Nr. Crt	Nr cadastral Nr. topografic	Suprafața* (mp)	Observații / Referințe
A1		Din acte: 2.937 Masurata: 624	Sector cadastral:1 Teren imprejmuit;

B. Partea II. Proprietari și acte

Inscrieri privitoare la dreptul de proprietate și alte drepturi reale		Referințe
/		
Act Administrativ nr. 186415, din 20/10/2009 emis de CJSDPAT MUREȘ;		
B1	Intabulare, drept de PROPRIETATE, dobandit prin Reconstituire, cota actuala 1/1, cota initiala 1/1 1) COMUNA CORUNCA, CIF:999999999999	A1

C. Partea III. SARCINI .

Inscrieri privind dezmembramintele dreptului de proprietate, drepturi reale de garanție și sarcini	Referințe
NU SUNT	

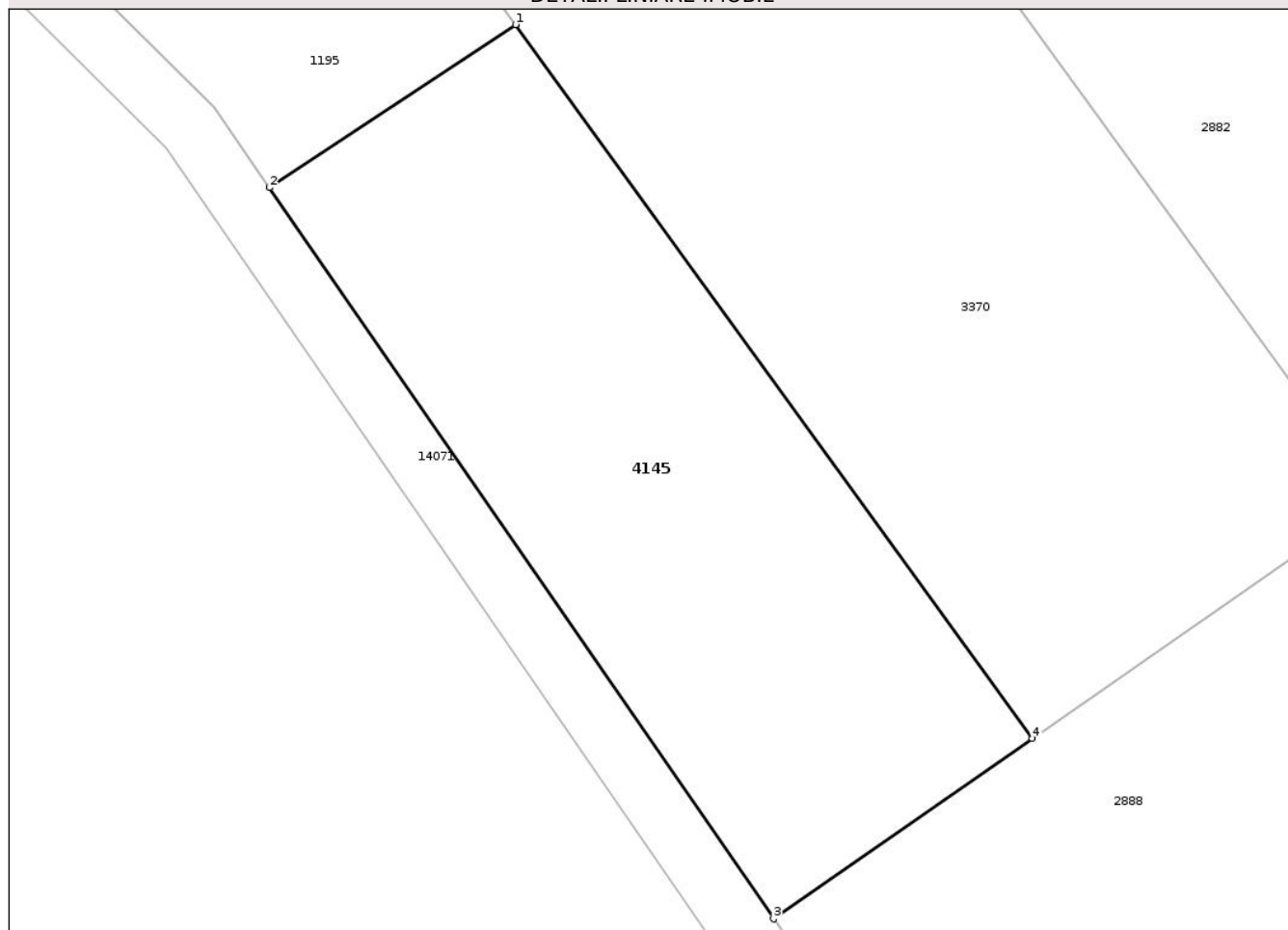
Anexa Nr. 1 La Partea I

Teren

Nr cadastral	Suprafața (mp)*	Observații / Referințe
	Din acte: 2.937 Masurata: 624	

* Suprafața este determinată în planul de proiecție Stereo 70.

DETALII LINIARE IMOBIL



Date referitoare la teren

Crt	Categorie folosință	Intra vilan	Suprafața (mp)	Tarla	Parcelă	Nr. topo	Observații / Referințe
1	arabil	DA	419	43	1243/0/13	-	
2	arabil	NU	205	43	1243/0/13	-	

Lungime Segmente

1) Valorile lungimilor segmentelor sunt obținute din proiecție în plan.

Punct început	X / Y	Punct sfârșit	X / Y	Lungime segment (** (m)
1	469.120,611 557.984,378	2	469.108,784 557.976,541	14.188
2	469.108,784 557.976,541	3	469.133,007 557.941,402	42.679
3	469.133,007 557.941,402	4	469.145,442 557.950,068	15.157
4	469.145,442 557.950,068	1	469.120,611 557.984,378	42.353

** Lungimile segmentelor sunt determinate în planul de proiecție Stereo 70 și sunt rotunjite la 1 milimetru.

*** Distanța dintre puncte este formată din segmente cumulate ce sunt mai mici decât valoarea 1 milimetru.

Neutilizabil în Circuitul
Civil

**DATE DESPRE IMOBILUL NR. 4225**

Oficiul de Cadastru și Publicitate Imobiliară MUREȘ
Biroul de Cadastru și Publicitate Imobiliară Târgu Mureș

A. Partea I. Descrierea imobilului

TEREN Intravilan

Adresa: Loc. Corunca, Jud. Mureș

Nr. Crt	Nr cadastral Nr. topografic	Suprafața* (mp)	Observații / Referințe
A1		Din acte: 3.630 Masurata: 3.297	Sector cadastral:4 Teren imprejmuit;

B. Partea II. Proprietari și acte

Inscrieri privitoare la dreptul de proprietate și alte drepturi reale		Referințe
/		
Act Administrativ nr. 72463, din 25/03/2005 emis de CJSDPAT MURES;		
B1	Intabulare, drept de PROPRIETATE, dobandit prin Constituire, cota actuala 1/1, cota initiala 1/1 1) BALASZ M. ZOLTAN	A1

C. Partea III. SARCINI .

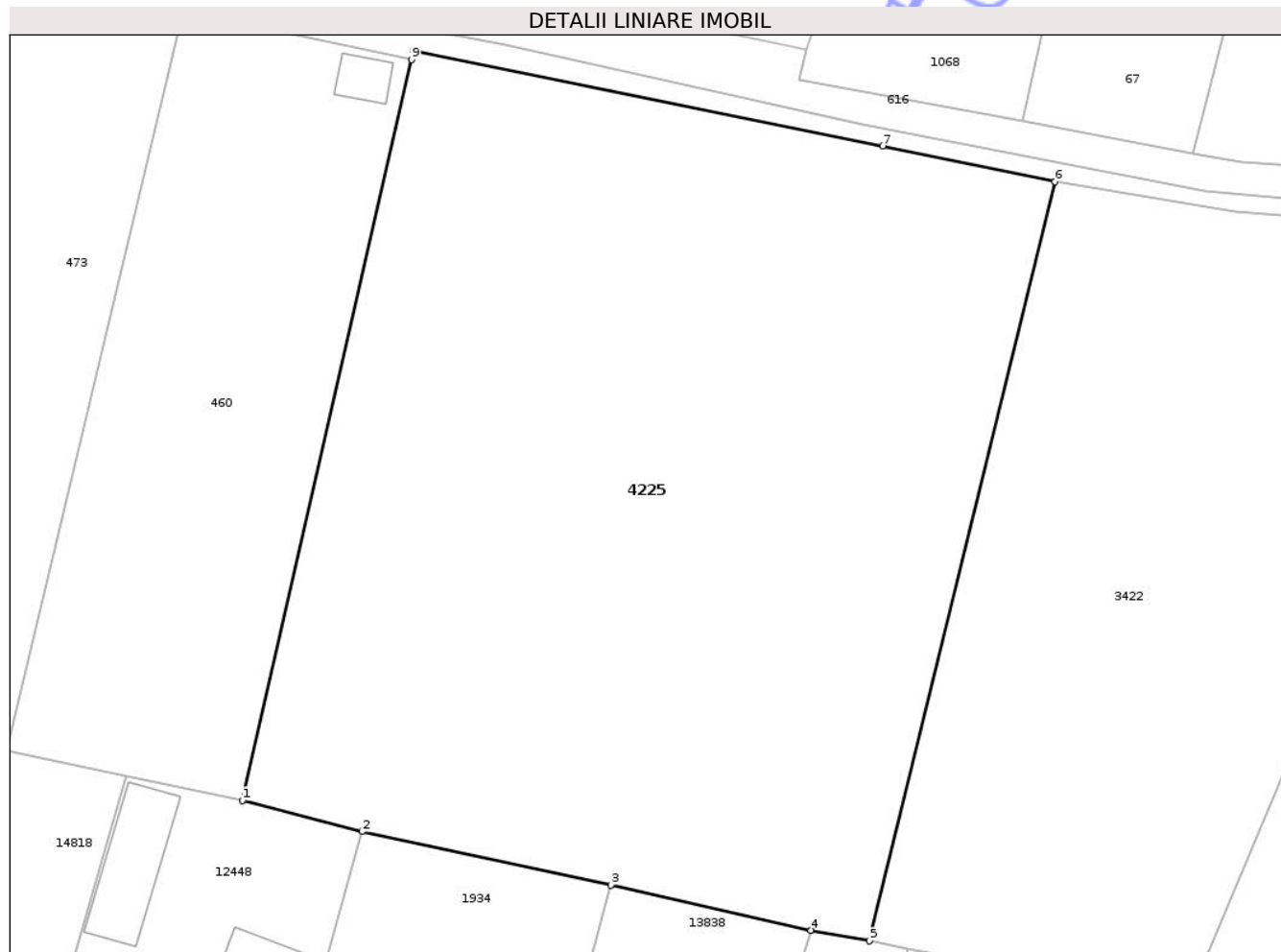
Inscrieri privind dezmembramintele dreptului de proprietate, drepturi reale de garanție și sarcini	Referințe
NU SUNT	

Anexa Nr. 1 La Partea I

Teren

Nr cadastral	Suprafața (mp)*	Observații / Referințe
	Din acte: 3.630 Masurata: 3.297	

* Suprafața este determinată în planul de proiecție Stereo 70.



Date referitoare la teren

Crt	Categorie folosință	Intra vilan	Suprafața (mp)	Tarla	Parcelă	Nr. topo	Observații / Referințe
1	arabil	DA	3.297	37	1172/15	-	

Lungime Segmente

1) Valorile lungimilor segmentelor sunt obținute din proiecție în plan.

Punct început	X / Y	Punct sfârșit	X / Y	Lungime segment (** (m)
1	471.432,38 557.779,641	2	471.442,056 557.777,132	9.996
2	471.442,056 557.777,132	3	471.462,17 557.772,801	20.575
3	471.462,17 557.772,801	4	471.478,349 557.769,156	16.585
4	471.478,349 557.769,156	5	471.483,084 557.768,297	4.812
5	471.483,084 557.768,297	6	471.498,071 557.829,635	63.142

Punct început	X / Y	Punct sfârșit	X / Y	Lungime segment (** (m)
6	471.498,071 557.829,635	7	471.484,148 557.832,549	14.225
7	471.484,148 557.832,549	8	471.446,21 557.840,25	38.712
8	471.446,21 557.840,25	9	471.446,044 557.839,52	0.749
9	471.446,044 557.839,52	1	471.432,38 557.779,641	61.418

** Lungimile segmentelor sunt determinate în planul de proiecție Stereo 70 și sunt rotunjite la 1 milimetru.

*** Distanța dintre puncte este formată din segmente cumulate ce sunt mai mici decât valoarea 1 milimetru.

Neutilizabil în Circuitul Civil

**DATE DESPRE IMOBILUL NR. 4251**

Oficiul de Cadastru și Publicitate Imobiliară MUREȘ
Biroul de Cadastru și Publicitate Imobiliară Târgu Mureș

A. Partea I. Descrierea imobilului

TEREN Extravilan

Adresa: Jud. Mureș

Nr. Crt	Nr cadastral Nr. topografic	Suprafața* (mp)	Observații / Referințe
A1		1.700	Sector cadastral:14 Teren neimprejmuit;

B. Partea II. Proprietari și acte

Inscrieri privitoare la dreptul de proprietate și alte drepturi reale	Referințe
/	
Act Administrativ nr. 72588, din 19/06/2006 emis de CJSDPAT MURES;	
B1	A1
Intabulare, drept de PROPRIETATE, dobandit prin Reconstituire, cota actuala 1/1, cota initiala 1/1	
1) BALAZS K ANTAL	

C. Partea III. SARCINI .

Inscrieri privind dezmembramintele dreptului de proprietate, drepturi reale de garanție și sarcini	Referințe
NU SUNT	

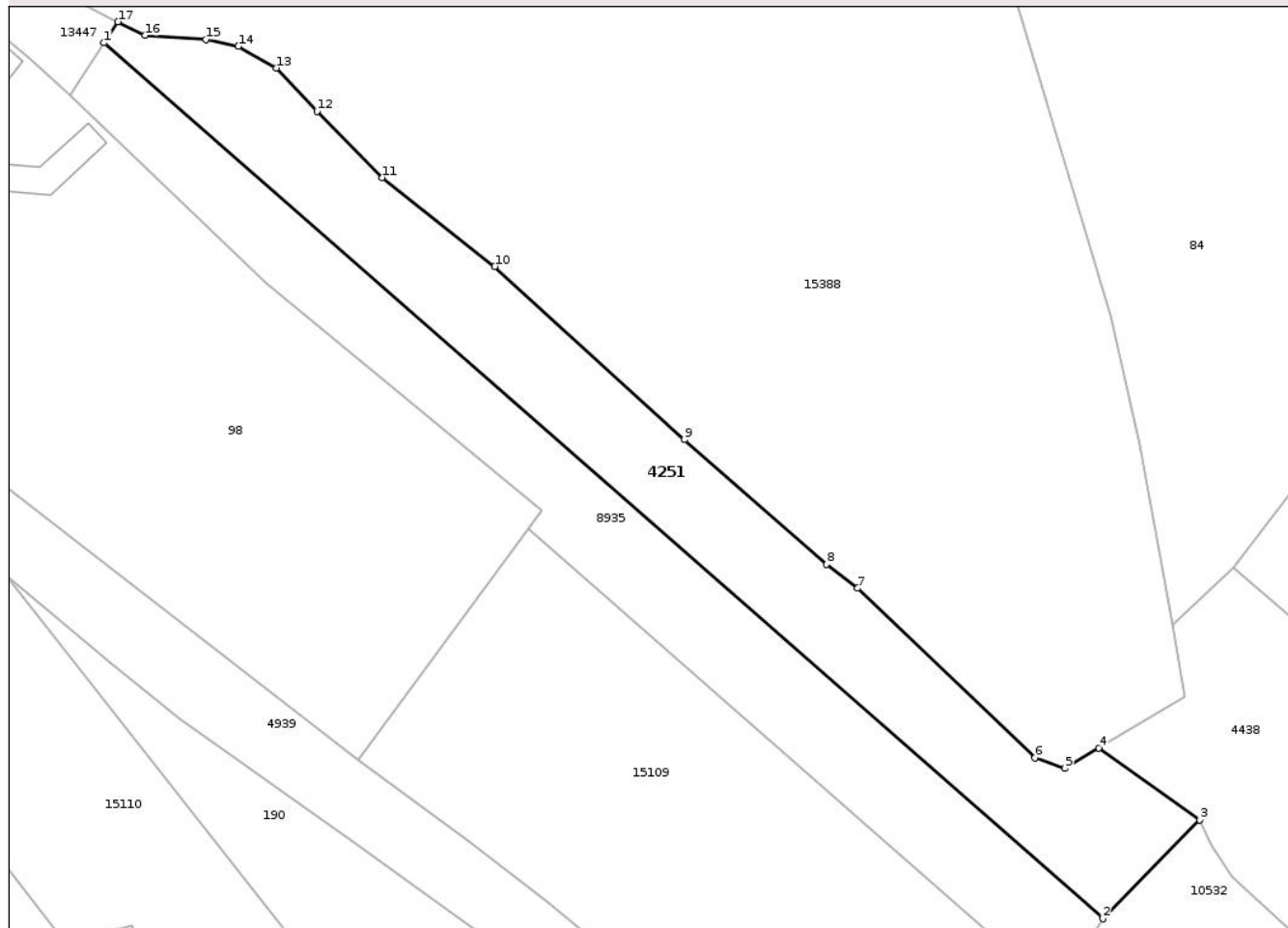
Anexa Nr. 1 La Partea I

Teren

Nr cadastral	Suprafața (mp)*	Observații / Referințe
	1.700	

* Suprafața este determinată în planul de proiecție Stereo 70.

DETALII LINIARE IMOBIL



Date referitoare la teren

Crt	Categorie folosință	Intra vilan	Suprafața (mp)	Tarla	Parcelă	Nr. topo	Observații / Referințe
1	arabil	NU	1.700	29	1011/3/1	-	

Lungime Segmente

1) Valorile lungimilor segmentelor sunt obținute din proiecție în plan.

Punct început	X / Y	Punct sfârșit	X / Y	Lungime segment (** (m)
1	472.594,034 558.826,382	2	472.715,032 558.720,414	160.841
2	472.715,032 558.720,414	3	472.726,718 558.732,372	16.72
3	472.726,718 558.732,372	4	472.714,535 558.741,082	14.976
4	472.714,535 558.741,082	5	472.710,397 558.738,623	4.813
5	472.710,397 558.738,623	6	472.706,798 558.739,893	3.817

Punct început	X / Y	Punct sfârșit	X / Y	Lungime segment (** (m)
6	472.706,798 558.739,893	7	472.685,319 558.760,397	29.694
7	472.685,319 558.760,397	8	472.681,543 558.763,282	4.752
8	472.681,543 558.763,282	9	472.664,326 558.778,36	22.886
9	472.664,326 558.778,36	10	472.641,37 558.799,338	31.097
10	472.641,37 558.799,338	11	472.627,688 558.810,078	17.394
11	472.627,688 558.810,078	12	472.619,818 558.818,109	11.244
12	472.619,818 558.818,109	13	472.614,899 558.823,353	7.19
13	472.614,899 558.823,353	14	472.610,308 558.825,975	5.287
14	472.610,308 558.825,975	15	472.606,372 558.826,795	4.021
15	472.606,372 558.826,795	16	472.598,994 558.827,287	7.394
16	472.598,994 558.827,287	17	472.595,703 558.828,931	3.679
17	472.595,703 558.828,931	1	472.594,034 558.826,382	3.047

** Lungimile segmentelor sunt determinate în planul de proiecție Stereo 70 și sunt rotunjite la 1 milimetru.

*** Distanța dintre puncte este formată din segmente cumulate ce sunt mai mici decât valoarea 1 milimetru.

**DATE DESPRE IMOBILUL NR. 4438**

Oficiul de Cadastru și Publicitate Imobiliară MUREȘ
Biroul de Cadastru și Publicitate Imobiliară Târgu Mureș

A. Partea I. Descrierea imobilului

TEREN Extravilan

Adresa: Jud. Mureș

Nr. Crt	Nr cadastral Nr. topografic	Suprafața* (mp)	Observații / Referințe
A1		1.200	Sector cadastral:14 Teren neimprejmuit;

B. Partea II. Proprietari și acte

Inscrieri privitoare la dreptul de proprietate și alte drepturi reale	Referințe
/	
Act Administrativ nr. 169265, din 13/11/2007 emis de CJSDPAT MUREȘ;	
B1	A1
Intabulare, drept de PROPRIETATE, dobandit prin Reconstituire, cota actuala 1/1, cota initiala 1/1	
1) BODONI G ERNEST	
2) BODONI G MIHAIL	

C. Partea III. SARCINI .

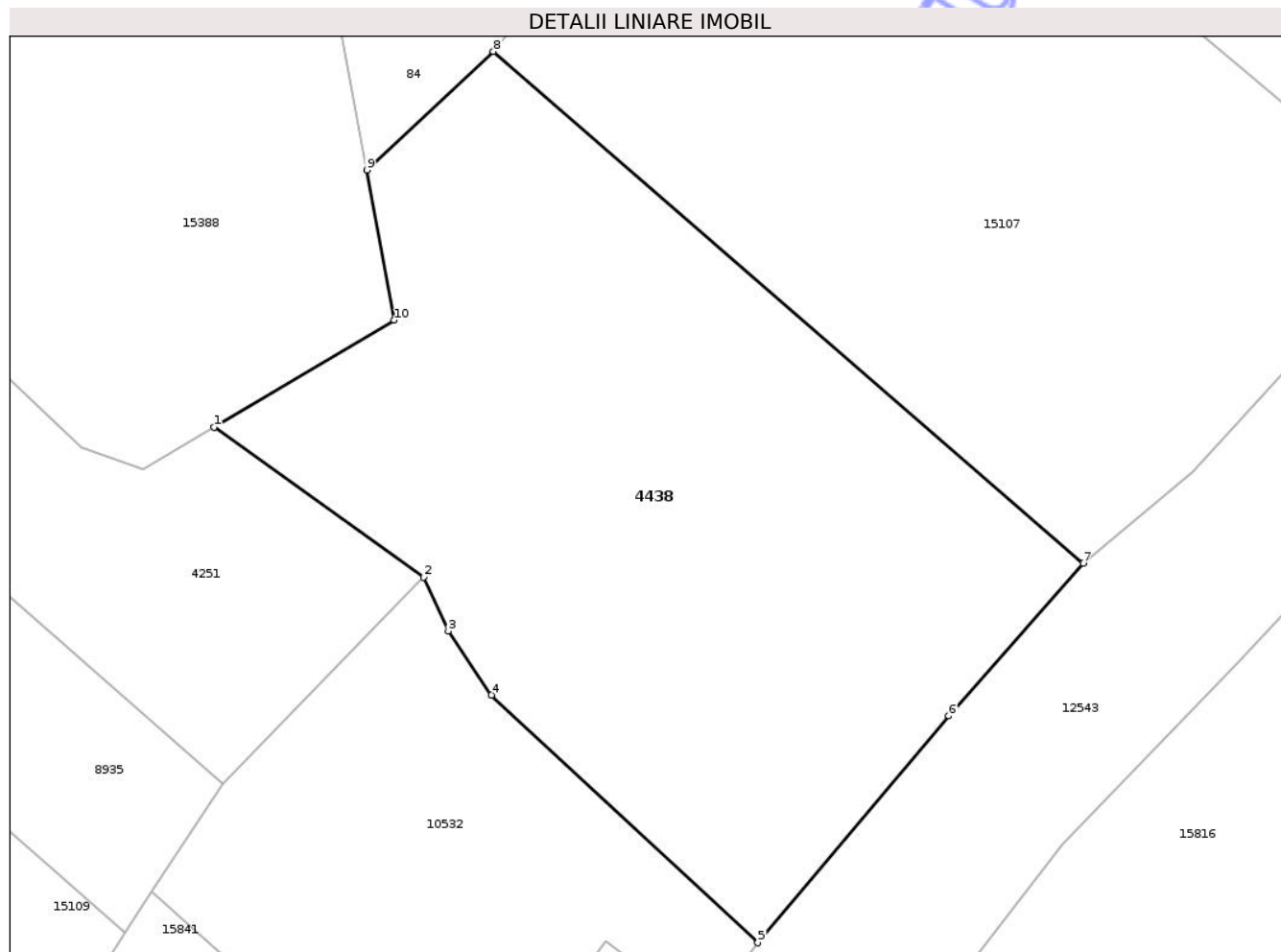
Inscrieri privind dezmembramintele dreptului de proprietate, drepturi reale de garanție și sarcini	Referințe
NU SUNT	

Anexa Nr. 1 La Partea I

Teren

Nr cadastral	Suprafața (mp)*	Observații / Referințe
	1.200	

* Suprafața este determinată în planul de proiecție Stereo 70.



Date referitoare la teren

Crt	Categorie folosință	Intra vilan	Suprafața (mp)	Tarla	Parcelă	Nr. topo	Observații / Referințe
1	arabil	NU	1.200	29	1013/1	-	

Lungime Segmente

1) Valorile lungimilor segmentelor sunt obținute din proiecție în plan.

Punct început	X / Y	Punct sfârșit	X / Y	Lungime segment (** (m)
1	472.714,535 558.741,082	2	472.726,718 558.732,372	14.976
2	472.726,718 558.732,372	3	472.728,153 558.729,257	3.43
3	472.728,153 558.729,257	4	472.730,654 558.725,541	4.479
4	472.730,654 558.725,541	5	472.746,137 558.711,155	21.135
5	472.746,137 558.711,155	6	472.757,244 558.724,322	17.226

Punct început	X / Y	Punct sfârșit	X / Y	Lungime segment (** (m)
6	472.757,244 558.724,322	7	472.765,056 558.733,201	11.826
7	472.765,056 558.733,201	8	472.730,764 558.762,908	45.37
8	472.730,764 558.762,908	9	472.723,405 558.756,022	10.078
9	472.723,405 558.756,022	10	472.725,002 558.747,302	8.865
10	472.725,002 558.747,302	1	472.714,535 558.741,082	12.176

** Lungimile segmentelor sunt determinate în planul de proiecție Stereo 70 și sunt rotunjite la 1 milimetru.

*** Distanța dintre puncte este formată din segmente cumulate ce sunt mai mici decât valoarea 1 milimetru.

Neutilizabil în Circuitul Civil

**DATE DESPRE IMOBILUL NR. 4503**

Oficiul de Cadastru și Publicitate Imobiliară MUREȘ
Biroul de Cadastru și Publicitate Imobiliară Târgu Mureș

A. Partea I. Descrierea imobilului

TEREN Extravilan

Adresa: Jud. Mureș

Nr. Crt	Nr cadastral Nr. topografic	Suprafața* (mp)	Observații / Referințe
A1		2.900	Sector cadastral:19 Teren neimprejmuit;

B. Partea II. Proprietari și acte

Inscrieri privitoare la dreptul de proprietate și alte drepturi reale	Referințe
/	
Act Administrativ nr. 72450, din 16/02/2005 emis de CJSDPAT MURES;	
B1	A1
Intabulare, drept de PROPRIETATE, dobandit prin Reconstituire, cota actuala 1/1, cota initiala 1/1	
1) VARGA I. REGHINA	
2) DUCA M. ILEANA	
3) BALAZS K. MIHAIL	
4) DEMEL I. FRANCISC	

C. Partea III. SARCINI .

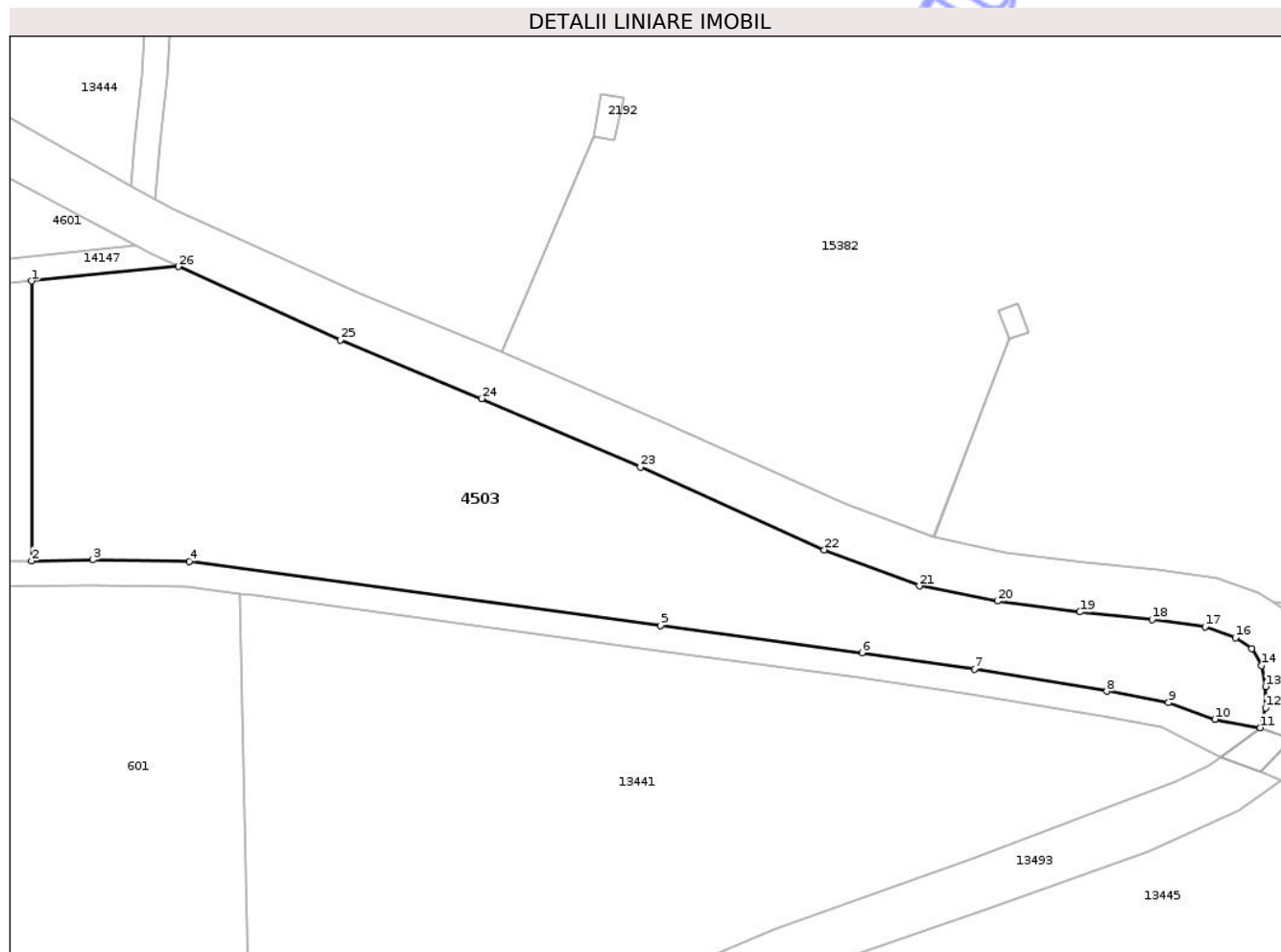
Inscrieri privind dezmembramintele dreptului de proprietate, drepturi reale de garanție și sarcini	Referințe
NU SUNT	

Anexa Nr. 1 La Partea I

Teren

Nr cadastral	Suprafața (mp)*	Observații / Referințe
	2.900	

* Suprafața este determinată în planul de proiecție Stereo 70.



Date referitoare la teren

Crt	Categorie folosință	Intra vilan	Suprafața (mp)	Tarla	Parcelă	Nr. topo	Observații / Referințe
1	arabil	NU	2.900	34	1121/27	-	

Lungime Segmente

1) Valorile lungimilor segmentelor sunt obținute din proiecție în plan.

Punct început	X / Y	Punct sfârșit	X / Y	Lungime segment (** (m)
1	474.315,606 557.860,741	2	474.315,606 557.827,355	33.386
3	474.322,91 557.827,475	4	474.334,415 557.827,278	11.507
5	474.390,73 557.819,63	6	474.414,793 557.816,416	24.277
7	474.428,22 557.814,472	8	474.444,027 557.811,818	16.028
9	474.451,398 557.810,463	10	474.456,938 557.808,457	5.892

Punct început	X / Y	Punct sfârșit	X / Y	Lungime segment (** (m)
2	474.315,606 557.827,355	3	474.322,91 557.827,475	7.305
4	474.334,415 557.827,278	5	474.390,73 557.819,63	56.832
6	474.414,793 557.816,416	7	474.428,22 557.814,472	13.567
8	474.444,027 557.811,818	9	474.451,398 557.810,463	7.495
10	474.456,938 557.808,457	11	474.462,362 557.807,454	5.516

Punct început	X / Y	Punct sfârșit	X / Y	Lungime segment (** (m)
11	474.462,362 557.807,454	12	474.463,012 557.809,823	2.457
13	474.463,012 557.812,376	14	474.462,53 557.814,873	2.543
15	474.461,344 557.816,926	16	474.459,404 557.818,219	2.331
17	474.455,762 557.819,496	18	474.449,411 557.820,344	6.407
19	474.440,799 557.821,272	20	474.431,002 557.822,573	9.883
21	474.421,663 557.824,381	22	474.410,295 557.828,685	12.155
23	474.388,312 557.838,537	24	474.369,383 557.846,73	20.626
25	474.352,481 557.853,687	26	474.333,119 557.862,49	21.269

Punct început	X / Y	Punct sfârșit	X / Y	Lungime segment (** (m)
12	474.463,012 557.809,823	13	474.463,012 557.812,376	2.553
14	474.462,53 557.814,873	15	474.461,344 557.816,926	2.371
16	474.459,404 557.818,219	17	474.455,762 557.819,496	3.859
18	474.449,411 557.820,344	19	474.440,799 557.821,272	8.662
20	474.431,002 557.822,573	21	474.421,663 557.824,381	9.512
22	474.410,295 557.828,685	23	474.388,312 557.838,537	24.09
24	474.369,383 557.846,73	25	474.352,481 557.853,687	18.278
26	474.333,119 557.862,49	1	474.315,606 557.860,741	17.6

** Lungimile segmentelor sunt determinate în planul de proiecție Stereo 70 și sunt rotunjite la 1 milimetru.

*** Distanța dintre puncte este formată din segmente cumulate ce sunt mai mici decât valoarea 1 milimetru.

**DATE DESPRE IMOBILUL NR. 4704**

Oficiul de Cadastru și Publicitate Imobiliară MUREȘ
Biroul de Cadastru și Publicitate Imobiliară Târgu Mureș

A. Partea I. Descrierea imobilului

TEREN Extravilan

Adresa: Jud. Mureș

Nr. Crt	Nr cadastral Nr. topografic	Suprafața* (mp)	Observații / Referințe
A1		Din acte: 1.400 Masurata: 1.285	Sector cadastral:3 Teren imprejmuit;

B. Partea II. Proprietari și acte

Inscrieri privitoare la dreptul de proprietate și alte drepturi reale		Referințe
/		
Act Administrativ nr. 72519, din 04/10/2005 emis de CJSDPAT MURES;		
B1	Intabulare, drept de PROPRIETATE, dobandit prin Constituire, cota actuala 1/1, cota initiala 1/1 1) TOVISI I. IDA 2) BOGANYI I. FRANCISC 3) PAVEL A. ENIKO 4) BOGANYI I. ALEXA	A1

C. Partea III. SARCINI .

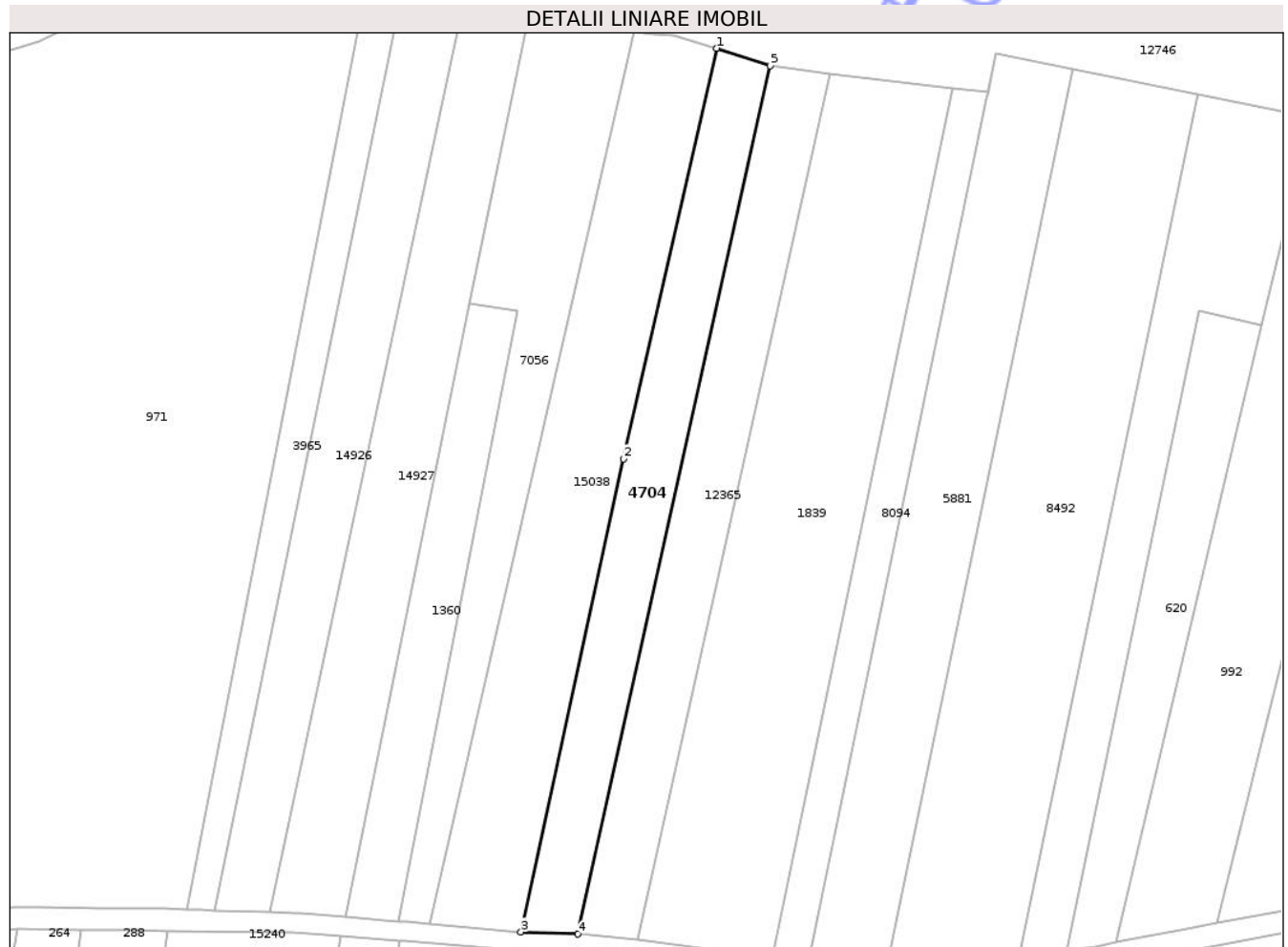
Inscrieri privind dezmembramintele dreptului de proprietate, drepturi reale de garanție și sarcini	Referințe
NU SUNT	

Anexa Nr. 1 La Partea I

Teren

Nr cadastral	Suprafața (mp)*	Observații / Referințe
	Din acte: 1.400 Masurata: 1.285	

* Suprafața este determinată în planul de proiecție Stereo 70.



Date referitoare la teren

Crt	Categorie folosință	Intra vilan	Suprafața (mp)	Tarla	Parcelă	Nr. topo	Observații / Referințe
1	arabil	NU	1.285	27	939/23	-	

Lungime Segmente

1) Valorile lungimilor segmentelor sunt obținute din proiecție în plan.

Punct început	X / Y	Punct sfârșit	X / Y	Lungime segment (** (m)
1	471.564,46 558.823,802	2	471.549,653 558.758,728	66.737
2	471.549,653 558.758,728	3	471.533,431 558.683,768	76.695
3	471.533,431 558.683,768	4	471.542,454 558.683,443	9.029
4	471.542,454 558.683,443	5	471.572,868 558.821,032	140.91
5	471.572,868 558.821,032	1	471.564,46 558.823,802	8.853

** Lungimile segmentelor sunt determinate în planul de proiecție Stereo 70 și sunt rotunjite la 1 milimetru.

*** Distanța dintre puncte este formată din segmente cumulate ce sunt mai mici decât valoarea 1 milimetru.

Neutilizabil în Circuitul
Civil

**DATE DESPRE IMOBILUL NR. 4889**

Oficiul de Cadastru și Publicitate Imobiliară MUREȘ
Biroul de Cadastru și Publicitate Imobiliară Târgu Mureș

A. Partea I. Descrierea imobilului

TEREN Intravilan

Adresa: Loc. Corunca, Jud. Mureș, Strada nr. 22, intravilan

Nr. Crt	Nr cadastral Nr. topografic	Suprafața* (mp)	Observații / Referințe
A1	55036	949	Sector cadastral:1 Teren neimprejmuit;

B. Partea II. Proprietari și acte

Inscrieri privitoare la dreptul de proprietate și alte drepturi reale		Referințe
65795 / 16/09/2019		
Act Administrativ nr. 964, din 05/09/2002 emis de Guvernul Romaniei (act administrativ nr 1614 din 04.12.2008, emis de Guvernul Romaniei; act administrativ nr 5188 din 18.07.2019, emis de Primaria Comunei Corunca, documentatie cadastrala avizata de OCPI Mures);		
B1	Intabulare, drept de PROPRIETATE, dobandit prin Lege, cota actuala 1/1, cota initiala 1/1 1) COMUNA CORUNCA , CIF:16410414, (domeniu public)	A1
B2	Intabulare, drept de ADMINISTRARE, dobandit prin Lege, cota actuala 1/1, cota initiala 1/1 1) CONSILIUL LOCAL CORUNCA , CIF:99999999999999	A1

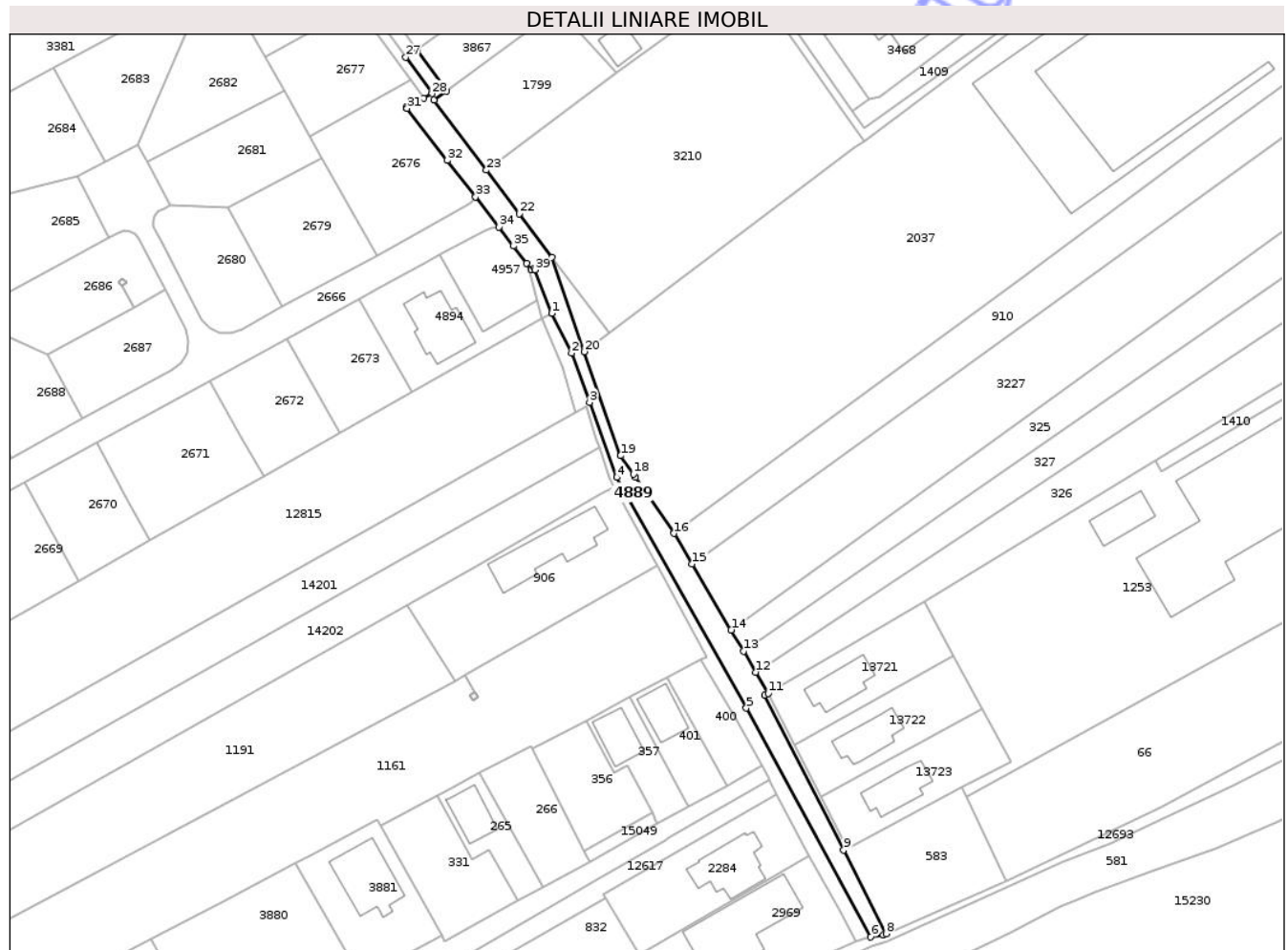
C. Partea III. SARCINI .

Inscrieri privind dezmembramintele dreptului de proprietate, drepturi reale de garanție și sarcini	Referințe
NU SUNT	

Teren

Nr cadastral	Suprafața (mp)*	Observații / Referințe
55036	949	

* Suprafața este determinată în planul de proiecție Stereo 70.



Date referitoare la teren

Crt	Categorie folosință	Intra vilan	Suprafața (mp)	Tarla	Parcelă	Nr. topo	Observații / Referințe
1	drum	DA	949	-	-	-	

Lungime Segmente

1) Valorile lungimilor segmentelor sunt obținute din proiecție în plan.

Punct început	X / Y	Punct sfârșit	X / Y	Lungime segment (** (m)
1	469.800,124 557.460,04	2	469.804,449 557.451,348	9.709
3	469.808,37 557.440,641	4	469.814,337 557.424,311	17.386
5	469.842,54 557.374,028	6	469.869,704 557.324,197	56.754
7	469.872,439 557.324,649	8	469.873,02 557.324,904	0.634
9	469.863,747 557.343,115	10	469.846,583 557.376,822	37.825

Punct început	X / Y	Punct sfârșit	X / Y	Lungime segment (** (m)
2	469.804,449 557.451,348	3	469.808,37 557.440,641	11.402
4	469.814,337 557.424,311	5	469.842,54 557.374,028	57.652
6	469.869,704 557.324,197	7	469.872,439 557.324,649	2.772
8	469.873,02 557.324,904	9	469.863,747 557.343,115	20.436
10	469.846,583 557.376,822	11	469.847,359 557.377,277	0.9

Punct început	X / Y	Punct sfârșit	X / Y	Lungime segment (** (m))
11	469.847,359 557.377,277	12	469.844,653 557.381,863	5.325
13	469.841,947 557.386,449	14	469.839,24 557.391,035	5.325
15	469.830,751 557.405,42	16	469.826,809 557.412,1	7.756
17	469.818,426 557.424,284	18	469.817,948 557.424,978	0.843
19	469.815,156 557.429,037	20	469.807,198 557.451,691	24.011
21	469.800,187 557.472,246	22	469.793,025 557.481,729	11.884
23	469.785,875 557.491,225	24	469.774,473 557.506,427	19.003
25	469.777,205 557.508,449	26	469.770,742 557.517,536	11.151
27	469.768,311 557.515,782	28	469.774,007 557.507,903	9.722
29	469.772,225 557.506,927	30	469.768,445 557.504,856	4.31
31	469.768,589 557.504,67	32	469.777,374 557.493,333	14.342
33	469.783,517 557.485,405	34	469.788,6 557.478,847	8.297
35	469.791,807 557.474,708	36	469.794,67 557.470,893	4.77
37	469.795,723 557.469,49	38	469.796,298 557.469,815	0.66
39	469.796,409 557.469,53	1	469.800,124 557.460,04	10.191

Punct început	X / Y	Punct sfârșit	X / Y	Lungime segment (** (m))
12	469.844,653 557.381,863	13	469.841,947 557.386,449	5.325
14	469.839,24 557.391,035	15	469.830,751 557.405,42	16.703
16	469.826,809 557.412,1	17	469.818,426 557.424,284	14.789
18	469.817,948 557.424,978	19	469.815,156 557.429,037	4.927
20	469.807,198 557.451,691	21	469.800,187 557.472,246	21.718
22	469.793,025 557.481,729	23	469.785,875 557.491,225	11.887
24	469.774,473 557.506,427	25	469.777,205 557.508,449	3.399
26	469.770,742 557.517,536	27	469.768,311 557.515,782	2.998
28	469.774,007 557.507,903	29	469.772,225 557.506,927	2.032
30	469.768,445 557.504,856	31	469.768,589 557.504,67	0.235
32	469.777,374 557.493,333	33	469.783,517 557.485,405	10.029
34	469.788,6 557.478,847	35	469.791,807 557.474,708	5.236
36	469.794,67 557.470,893	37	469.795,723 557.469,49	1.754
38	469.796,298 557.469,815	39	469.796,409 557.469,53	0.306

** Lungimile segmentelor sunt determinate în planul de proiecție Stereo 70 și sunt rotunjite la 1 milimetru.

*** Distanța dintre puncte este formată din segmente cumulate ce sunt mai mici decât valoarea 1 milimetru.

**DATE DESPRE IMOBILUL NR. 4899**

Oficiul de Cadastru și Publicitate Imobiliară MUREȘ
Biroul de Cadastru și Publicitate Imobiliară Târgu Mureș

A. Partea I. Descrierea imobilului

TEREN Intravilan

Adresa: Loc. Corunca, Jud. Mureș

Nr. Crt	Nr cadastral Nr. topografic	Suprafața* (mp)	Observații / Referințe
A1	55018	119	Sector cadastral:6 Teren neimprejmuit;

B. Partea II. Proprietari și acte

Inscrieri privitoare la dreptul de proprietate și alte drepturi reale		Referințe
/		
Act Normativ nr. 7, din 13/03/1996 emis de PARLAMENTUL ROMANIEI;		
B1	Intabulare, drept de PROPRIETATE, dobândit prin Lege, cota actuala 1/1, cota initiala 1/1 1) NEIDENTIFICAT NEIDENTIFICAT	A1
B2	Se noteaza mentiunea proprietar neidentificat	A1

C. Partea III. SARCINI .

Inscrieri privind dezmembramintele dreptului de proprietate, drepturi reale de garanție și sarcini	Referințe
NU SUNT	

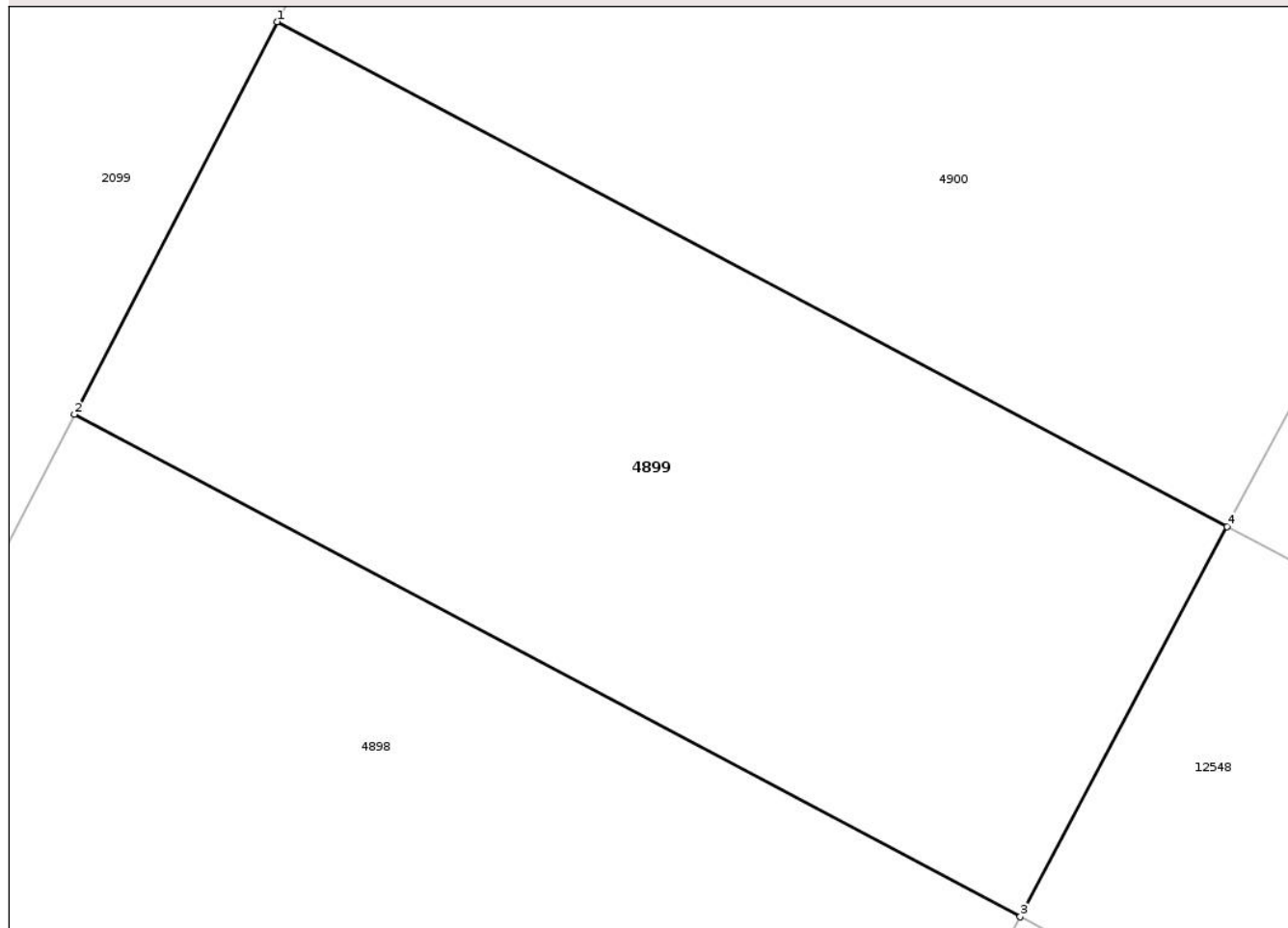
Anexa Nr. 1 La Partea I

Teren

Nr cadastral	Suprafața (mp)*	Observații / Referințe
55018	119	

* Suprafața este determinată în planul de proiecție Stereo 70.

DETALII LINIARE IMOBIL



Date referitoare la teren

Crt	Categorie folosință	Intra vilan	Suprafața (mp)	Tarla	Parcelă	Nr. topo	Observații / Referințe
1	drum	DA	119	-	-	-	

Lungime Segmente

1) Valorile lungimilor segmentelor sunt obținute din proiecție în plan.

Punct început	X / Y	Punct sfârșit	X / Y	Lungime segment (** (m)
1	470.109,018 556.932,31	2	470.105,805 556.926,09	7.001
2	470.105,805 556.926,09	3	470.120,801 556.918,129	16.978
3	470.120,801 556.918,129	4	470.124,083 556.924,312	7.0
4	470.124,083 556.924,312	1	470.109,018 556.932,31	17.056

** Lungimile segmentelor sunt determinate în planul de proiecție Stereo 70 și sunt rotunjite la 1 milimetru.

*** Distanţa dintre puncte este formată din segmente cumulate ce sunt mai mici decât valoarea 1 milimetru.

Neutilizabil în Circuitul
Civil

**DATE DESPRE IMOBILUL NR. 4918**

Oficiul de Cadastru și Publicitate Imobiliară MUREȘ
Biroul de Cadastru și Publicitate Imobiliară Târgu Mureș

A. Partea I. Descrierea imobilului

TEREN Extravilan

Adresa: Jud. Mureș, loc. Corunca

Nr. Crt	Nr cadastral Nr. topografic	Suprafața* (mp)	Observații / Referințe
A1	54999	862	Sector cadastral:12 Teren neimprejmuit;

B. Partea II. Proprietari și acte

Inscrieri privitoare la dreptul de proprietate și alte drepturi reale	Referințe
85623 / 27/11/2019	
Act Notarial nr. 3909, din 27/11/2019 emis de NP Pintya Andrea;	
B1	A1
Intabulare, drept de PROPRIETATE, dobandit prin Conventie, cota actuala 1/1, cota initiala 1/1	
1) BALAZS IMRE , si	
2) BALAZS PIROSKA , (bun comun)	

C. Partea III. SARCINI .

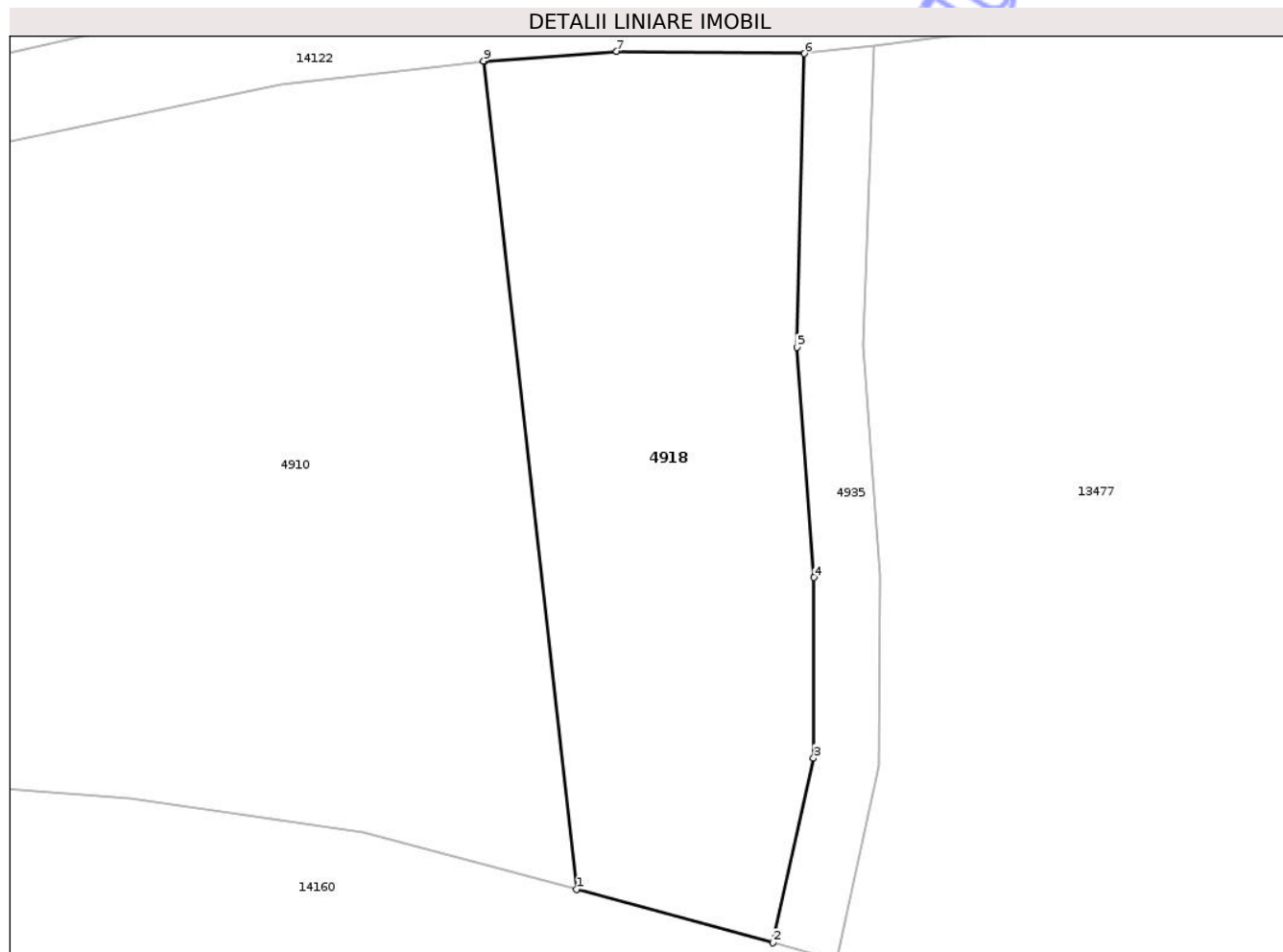
Inscrieri privind dezmembramintele dreptului de proprietate, drepturi reale de garanție și sarcini	Referințe
NU SUNT	

Anexa Nr. 1 La Partea I

Teren

Nr cadastral	Suprafața (mp)*	Observații / Referințe
54999	862	

* Suprafața este determinată în planul de proiecție Stereo 70.



Date referitoare la teren

Crt	Categorie folosință	Intra vilan	Suprafața (mp)	Tarla	Parcelă	Nr. topo	Observații / Referințe
1	faneata	NU	862	36	1161/7	-	

Lungime Segmente

1) Valorile lungimilor segmentelor sunt obținute din proiecție în plan.

Punct început	X / Y	Punct sfârșit	X / Y	Lungime segment (** (m)
1	472.486,08 557.818,1	2	472.497,99 557.814,869	12.34
2	472.497,99 557.814,869	3	472.500,439 557.826,038	11.434
3	472.500,439 557.826,038	4	472.500,468 557.836,967	10.929
4	472.500,468 557.836,967	5	472.499,432 557.850,896	13.967
5	472.499,432 557.850,896	6	472.499,88 557.868,67	17.78

Punct început	X / Y	Punct sfârșit	X / Y	Lungime segment (** (m)
6	472.499,88 557.868,67	7	472.488,517 557.868,798	11.364
7	472.488,517 557.868,798	8	472.480,538 557.868,216	8.0
8	472.480,538 557.868,216	9	472.480,454 557.868,21	0.084
9	472.480,454 557.868,21	1	472.486,08 557.818,1	50.425

** Lungimile segmentelor sunt determinate în planul de proiecție Stereo 70 și sunt rotunjite la 1 milimetru.

*** Distanța dintre puncte este formată din segmente cumulate ce sunt mai mici decât valoarea 1 milimetru.

Neutilizabil în Circuitul Civil

**DATE DESPRE IMOBILUL NR. 4910**

Oficiul de Cadastru și Publicitate Imobiliară MUREȘ
Biroul de Cadastru și Publicitate Imobiliară Târgu Mureș

A. Partea I. Descrierea imobilului

TEREN Extravilan

Adresa: Jud. Mureș, loc. Corunca

Nr. Crt	Nr cadastral Nr. topografic	Suprafața* (mp)	Observații / Referințe
A1	55007	2.105	Sector cadastral:12 Teren neimprejmuit;

B. Partea II. Proprietari și acte

Inscrieri privitoare la dreptul de proprietate și alte drepturi reale		Referințe
50537 / 17/07/2019		
Act Administrativ nr. 72295, din 25/08/2003 emis de CJSDPAT MURES (documentatie cadastrala avizata de OCPI Mures);		
B1	Intabulare, drept de PROPRIETATE, dobandit prin Lege, cota actuala 1/1, cota initiala 1/1 1) KIRALY ADALBERT 2) GYORGY EMMA 3) KIRALY ARPAD 4) KIRALY ERNEST 5) KIRALY FRANCISC 6) KOVACS MAGDALENA 7) OSZVATH MARGARETA 8) SIKLODI LUJZSA 9) OLCSVORI EMMA, (cote nedeterminate)	A1

C. Partea III. SARCINI .

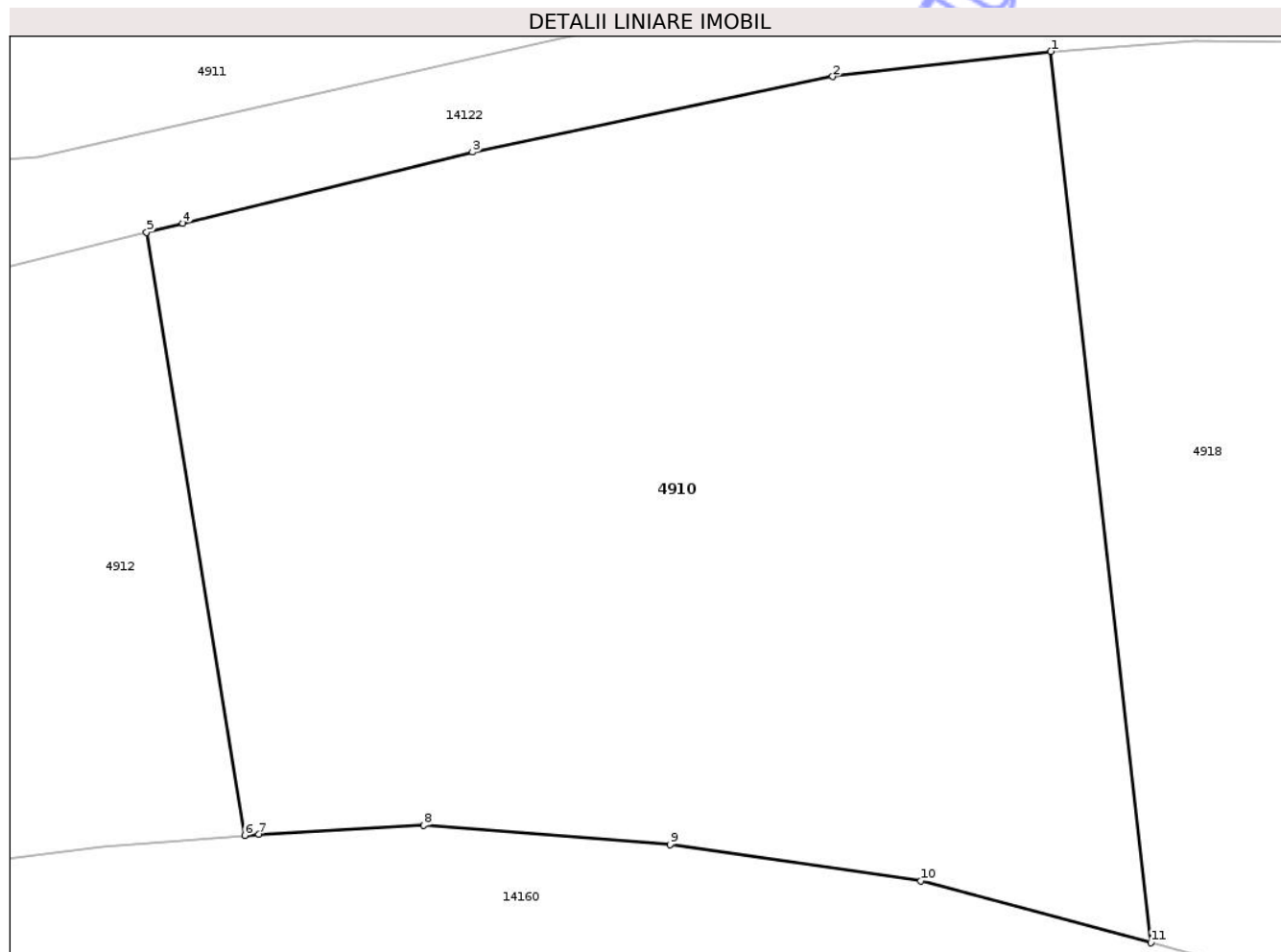
Inscrieri privind dezmembramintele dreptului de proprietate, drepturi reale de garanție și sarcini	Referințe
NU SUNT	

Anexa Nr. 1 La Partea I

Teren

Nr cadastral	Suprafața (mp)*	Observații / Referințe
55007	2.105	

* Suprafața este determinată în planul de proiecție Stereo 70.



Date referitoare la teren

Crt	Categorie folosință	Intra vilan	Suprafața (mp)	Tarla	Parcelă	Nr. topo	Observații / Referințe
1	faneata	NU	2.105	36	1161/6	-	

Lungime Segmente

1) Valorile lungimilor segmentelor sunt obținute din proiecție în plan.

Punct început	X / Y	Punct sfârșit	X / Y	Lungime segment (** (m)
1	472.480,454 557.868,21	2	472.468,182 557.866,794	12.353
2	472.468,182 557.866,794	3	472.447,911 557.862,559	20.709
3	472.447,911 557.862,559	4	472.431,606 557.858,551	16.79
4	472.431,606 557.858,551	5	472.429,571 557.858,051	2.096
5	472.429,571 557.858,051	6	472.435,082 557.824,135	34.361

Punct început	X / Y	Punct sfârșit	X / Y	Lungime segment (** (m)
6	472.435,082 557.824,135	7	472.435,89 557.824,2	0.811
7	472.435,89 557.824,2	8	472.445,16 557.824,7	9.283
8	472.445,16 557.824,7	9	472.459,03 557.823,62	13.912
9	472.459,03 557.823,62	10	472.473,14 557.821,57	14.258
10	472.473,14 557.821,57	11	472.486,08 557.818,1	13.397
11	472.486,08 557.818,1	1	472.480,454 557.868,21	50.425

** Lungimile segmentelor sunt determinate în planul de proiecție Stereo 70 și sunt rotunjite la 1 milimetru.

*** Distanța dintre puncte este formată din segmente cumulate ce sunt mai mici decât valoarea 1 milimetru.

Neutilizabil în Circuitul Civil

**DATE DESPRE IMOBILUL NR. 4930**

Oficiul de Cadastru și Publicitate Imobiliară MUREȘ
Biroul de Cadastru și Publicitate Imobiliară Târgu Mureș

A. Partea I. Descrierea imobilului

TEREN Intravilan

Adresa: Loc. Bozeni, Jud. Mureș, Strada nr. 113

Nr. Crt	Nr cadastral Nr. topografic	Suprafața* (mp)	Observații / Referințe
A1	54987	644	Sector cadastral:17 Teren neimprejmuit;

B. Partea II. Proprietari și acte

Inscrieri privitoare la dreptul de proprietate și alte drepturi reale		Referințe
48154 / 08/07/2019		
Act Administrativ nr. 23, din 28/03/2019 emis de Consiliul Local Comuna Corunca (act administrativ nr 2643 din 09.04.2019, emis de Primaria Comunei Corunca si documentatie cadastrala avizata de catre OCPI Mures);		
B1	Inscrierea provizorie, drept de PROPRIETATE, dobandit prin Lege, cota actuala 1/1, cota initiala 1/1 1) COMUNA CORUNCA , CIF:16410414, (domeniu public)	A1
B2	Inscrierea provizorie, drept de ADMINISTRARE, dobandit prin Lege 1) CONSILIUL LOCAL CORUNCA , CIF:99999999999999	A1

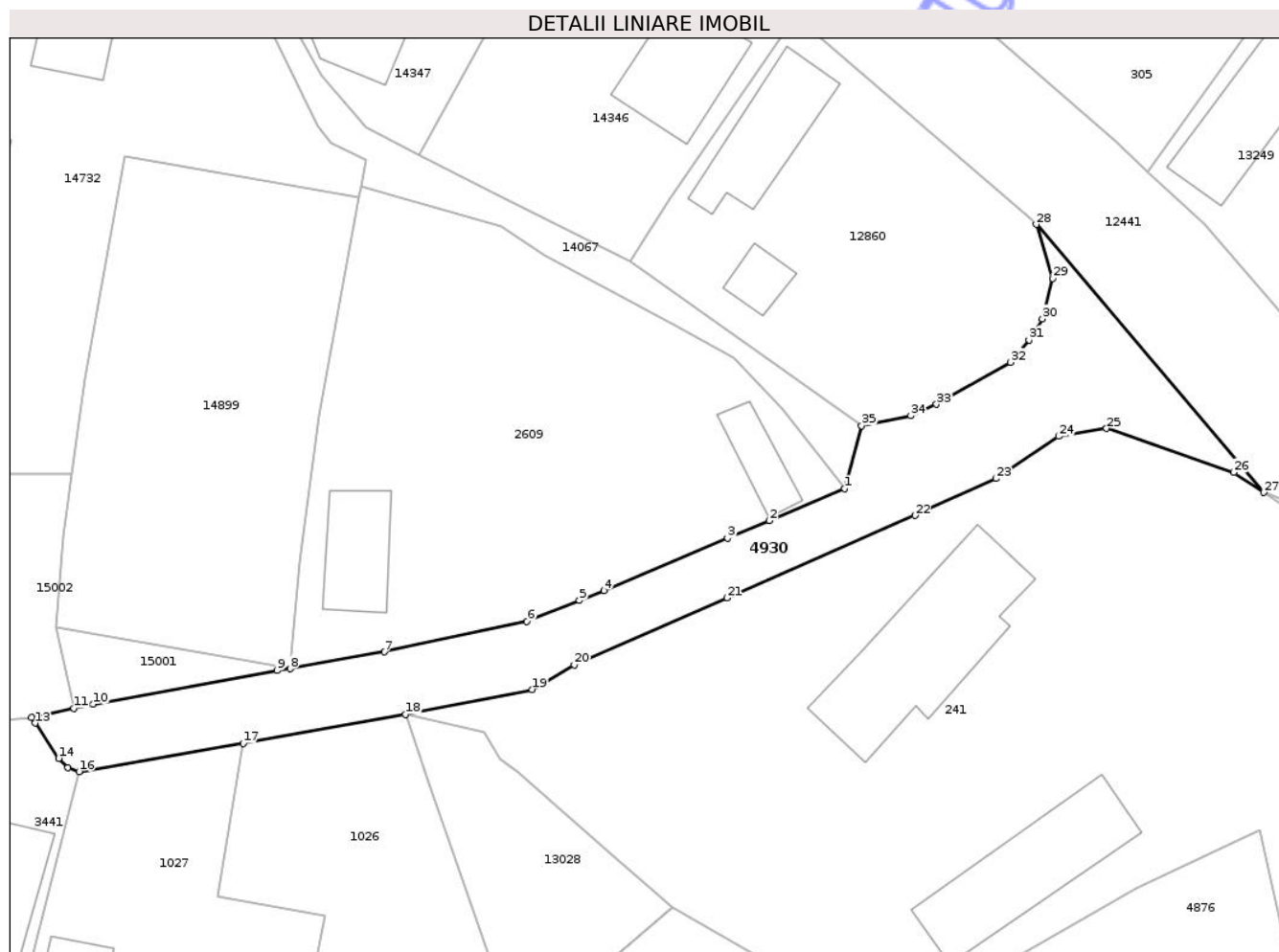
C. Partea III. SARCINI .

Inscrieri privind dezmembramintele dreptului de proprietate, drepturi reale de garanție și sarcini	Referințe
NU SUNT	

Teren

Nr cadastral	Suprafața (mp)*	Observații / Referințe
54987	644	

* Suprafața este determinată în planul de proiecție Stereo 70.



Date referitoare la teren

Crt	Categorie folosință	Intra vilan	Suprafața (mp)	Tarla	Parcelă	Nr. topo	Observații / Referințe
1	drum	DA	644	-	-	-	

Lungime Segmente

1) Valorile lungimilor segmentelor sunt obținute din proiecție în plan.

Punct început	X / Y	Punct sfârșit	X / Y	Lungime segment (** (m)
1	474.692,24 559.196,75	2	474.685,9 559.194,06	6.887
3	474.682,39 559.192,58	4	474.671,98 559.188,19	11.298
5	474.669,91 559.187,36	6	474.665,51 559.185,58	4.746
7	474.653,52 559.183,03	8	474.645,57 559.181,6	8.078
9	474.644,47 559.181,46	10	474.628,97 559.178,63	15.756

Punct început	X / Y	Punct sfârșit	X / Y	Lungime segment (** (m)
2	474.685,9 559.194,06	3	474.682,39 559.192,58	3.809
4	474.671,98 559.188,19	5	474.669,91 559.187,36	2.23
6	474.665,51 559.185,58	7	474.653,52 559.183,03	12.258
8	474.645,57 559.181,6	9	474.644,47 559.181,46	1.109
10	474.628,97 559.178,63	11	474.627,355 559.178,283	1.652

Punct început	X / Y	Punct sfârșit	X / Y	Lungime segment (** (m)
11	474.627,355 559.178,283	12	474.623,81 559.177,52	3.626
13	474.624,1 559.177,03	14	474.626,09 559.174,07	3.567
15	474.626,86 559.173,28	16	474.627,8 559.172,95	0.996
17	474.641,627 559.175,341	18	474.655,264 559.177,754	13.849
19	474.665,95 559.179,86	20	474.669,48 559.181,94	4.097
21	474.682,325 559.187,558	22	474.698,16 559.194,5	17.29
23	474.705,0 559.197,6	24	474.710,26 559.201,15	6.346
25	474.714,3 559.201,81	26	474.724,998 559.198,119	11.317
27	474.727,526 559.196,431	28	474.708,382 559.218,986	29.584
29	474.709,78 559.214,429	30	474.708,9 559.211,03	3.511
31	474.707,76 559.209,26	32	474.706,19 559.207,39	2.442
33	474.699,97 559.203,85	34	474.697,81 559.202,88	2.368
35	474.693,67 559.202,06	1	474.692,24 559.196,75	5.499

Punct început	X / Y	Punct sfârșit	X / Y	Lungime segment (** (m)
12	474.623,81 559.177,52	13	474.624,1 559.177,03	0.569
14	474.626,09 559.174,07	15	474.626,86 559.173,28	1.103
16	474.627,8 559.172,95	17	474.641,627 559.175,341	14.032
18	474.655,264 559.177,754	19	474.665,95 559.179,86	10.892
20	474.669,48 559.181,94	21	474.682,325 559.187,558	14.02
22	474.698,16 559.194,5	23	474.705,0 559.197,6	7.51
24	474.710,26 559.201,15	25	474.714,3 559.201,81	4.094
26	474.724,998 559.198,119	27	474.727,526 559.196,431	3.04
28	474.708,382 559.218,986	29	474.709,78 559.214,429	4.767
30	474.708,9 559.211,03	31	474.707,76 559.209,26	2.105
32	474.706,19 559.207,39	33	474.699,97 559.203,85	7.157
34	474.697,81 559.202,88	35	474.693,67 559.202,06	4.22

** Lungimile segmentelor sunt determinate în planul de proiecție Stereo 70 și sunt rotunjite la 1 milimetru.

*** Distanța dintre puncte este formată din segmente cumulate ce sunt mai mici decât valoarea 1 milimetru.

**DATE DESPRE IMOBILUL NR. 4942**

Oficiul de Cadastru și Publicitate Imobiliară MUREȘ
Biroul de Cadastru și Publicitate Imobiliară Târgu Mureș

A. Partea I. Descrierea imobilului

TEREN Necunoscut

Adresa: Loc. Bozeni, Jud. Mureș, Strada Nr. 107

Nr. Crt	Nr cadastral Nr. topografic	Suprafața* (mp)	Observații / Referințe
A1	54974	3.440	Sector cadastral:15 Teren neimprejmuit;

B. Partea II. Proprietari și acte

Inscrieri privitoare la dreptul de proprietate și alte drepturi reale		Referințe
48102 / 05/07/2019		
Act Administrativ nr. 23, din 28/03/2019 emis de Consiliul Local Corunca (act administrativ nr 2635 din 09.04.2019, emis de Primaria Comunei Corunca, documentatie cadastrala avizata de catre OCPI Mures);		
B1	Inscrierea provizorie, drept de PROPRIETATE, dobandit prin Lege, cota actuala 1/1, cota initiala 1/1 1) COMUNA CORUNCA , CIF:16410414, (domeniu public)	A1
Act Administrativ nr. 43, din 28/08/1997 emis de Guvernul Romaniei;		
B2	Inscrierea provizorie, drept de ADMINISTRARE, dobandit prin Lege, cota actuala 1/1, cota initiala 1/1 1) CONSILIUL LOCAL CORUNCA , CIF:9999999999999	A1

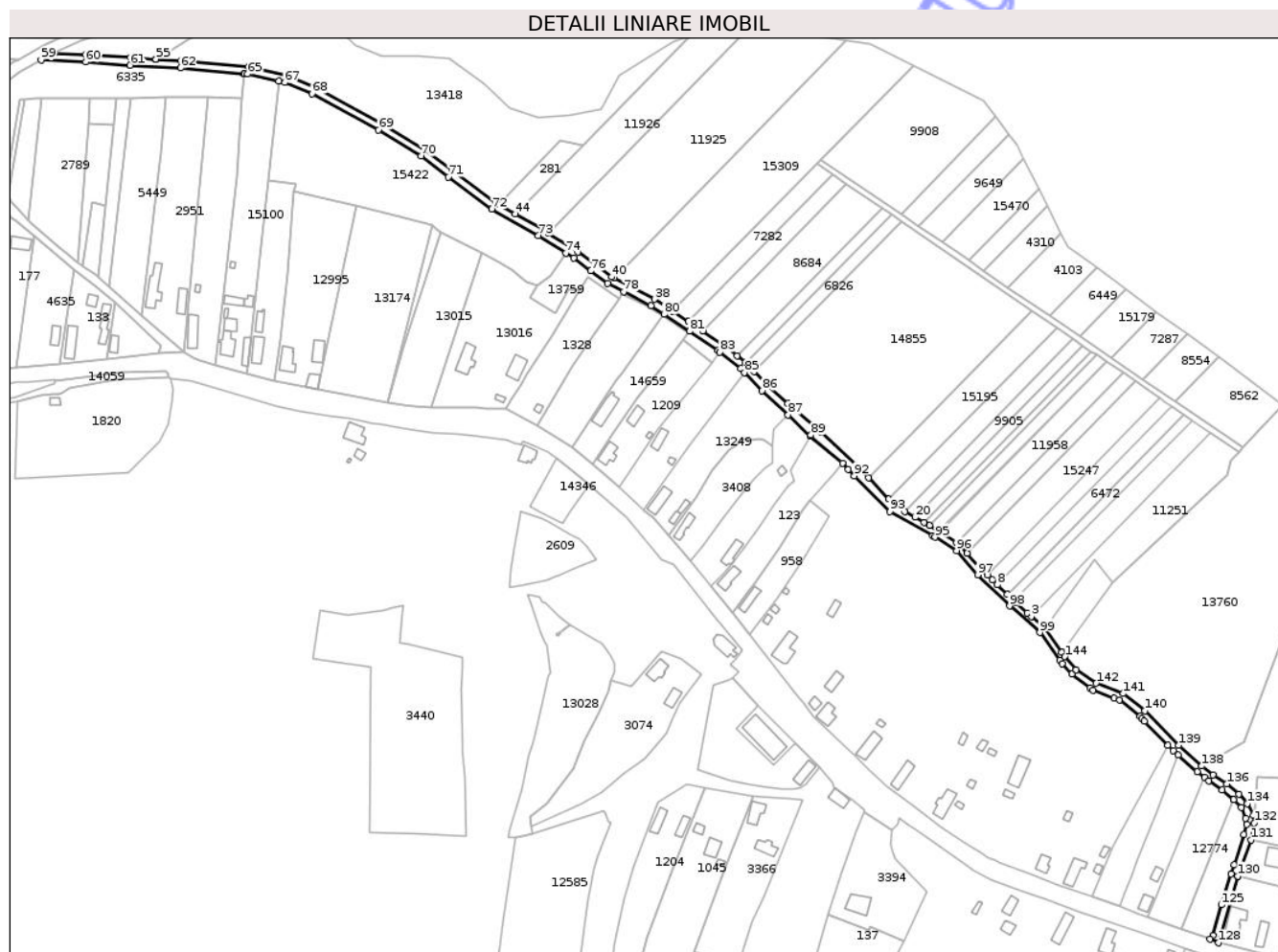
C. Partea III. SARCINI .

Inscrieri privind dezmembramintele dreptului de proprietate, drepturi reale de garanție și sarcini	Referințe
NU SUNT	

Teren

Nr cadastral	Suprafața (mp)*	Observații / Referințe
54974	3.440	

* Suprafața este determinată în planul de proiecție Stereo 70.



Date referitoare la teren

Crt	Categorie folosință	Intravilan	Suprafața (mp)	Tarla	Parcelă	Nr. topo	Observații / Referințe
1	drum	DA	3.097	-	-	-	
2	drum	NU	343	-	-	-	

Lungime Segmente

1) Valorile lungimilor segmentelor sunt obținute din proiecție în plan.

Punct început	X / Y	Punct sfârșit	X / Y	Lungime segment
1	474.942,537 559.146,552	2	474.933,32 559.159,63	16.0
4	474.923,951 559.167,887	5	474.917,375 559.173,684	8.766
7	474.913,133 559.177,757	8	474.907,814 559.182,921	7.413
10	474.902,443 559.188,134	11	474.899,83 559.190,67	3.641
13	474.891,573 559.199,906	14	474.887,94 559.203,97	5.451
2	474.933,32 559.159,63	3	474.926,132 559.165,965	9.581
5	474.917,375 559.173,684	6	474.916,88 559.174,12	0.66
8	474.907,814 559.182,921	9	474.905,135 559.185,521	3.733
11	474.899,83 559.190,67	12	474.898,733 559.191,897	1.646
14	474.887,94 559.203,97	15	474.885,987 559.205,328	2.379
3	474.926,132 559.165,965	4	474.923,951 559.167,887	2.907
6	474.916,88 559.174,12	7	474.913,133 559.177,757	5.222
9	474.905,135 559.185,521	10	474.902,443 559.188,134	3.752
12	474.898,733 559.191,897	13	474.891,573 559.199,906	10.743
15	474.885,987 559.205,328	16	474.876,874 559.211,666	11.1

Punct început	X / Y	Punct sfârșit	X / Y	Lungime segment	Punct început	X / Y	Punct sfârșit	X / Y	Lungime segment	Punct început	X / Y	Punct sfârșit	X / Y	Lungime segment
16	474.876,874 559.211,666	17	474.876,38 559.212,01	0.602	17	474.876,38 559.212,01	18	474.871,299 559.214,899	5.845	18	474.871,299 559.214,899	19	474.868,5 559.216,491	3.22
19	474.868,5 559.216,491	20	474.863,616 559.219,268	5.618	20	474.863,616 559.219,268	21	474.858,056 559.222,429	6.396	21	474.858,056 559.222,429	22	474.852,62 559.225,52	6.253
22	474.852,62 559.225,52	23	474.849,346 559.228,953	4.744	23	474.849,346 559.228,953	24	474.838,511 559.240,314	15.69 9	24	474.838,511 559.240,314	25	474.833,46 559.245,61	7.318
25	474.833,46 559.245,61	26	474.812,98 559.265,07	28.25 1	26	474.812,98 559.265,07	27	474.795,23 559.280,47	23.49 9	27	474.795,23 559.280,47	28	474.784,07 559.290,21	14.81 3
28	474.784,07 559.290,21	29	474.777,119 559.297,511	10.08 1	29	474.777,119 559.297,511	30	474.772,82 559.302,027	6.235	30	474.772,82 559.302,027	31	474.772,56 559.302,3	0.377
31	474.772,56 559.302,3	32	474.767,84 559.305,918	5.947	32	474.767,84 559.305,918	33	474.760,74 559.311,36	8.946	33	474.760,74 559.311,36	34	474.749,29 559.319,204	13.87 9
34	474.749,29 559.319,204	35	474.744,04 559.322,8	6.363	35	474.744,04 559.322,8	36	474.741,689 559.324,347	2.814	36	474.741,689 559.324,347	37	474.733,247 559.329,905	10.10 7
37	474.733,247 559.329,905	38	474.723,47 559.336,34	11.70 5	38	474.723,47 559.336,34	39	474.701,607 559.347,673	24.62 6	39	474.701,607 559.347,673	40	474.700,32 559.348,34	1.45
40	474.700,32 559.348,34	41	474.682,19 559.361,68	22.50 9	41	474.682,19 559.361,68	42	474.666,52 559.371,798	18.65 3	42	474.666,52 559.371,798	43	474.663,14 559.373,98	4.023
43	474.663,14 559.373,98	44	474.648,531 559.382,278	16.80 1	44	474.648,531 559.382,278	45	474.639,502 559.387,407	10.38 4	45	474.639,502 559.387,407	46	474.638,3 559.388,09	1.382
46	474.638,3 559.388,09	47	474.614,96 559.405,29	28.99 3	47	474.614,96 559.405,29	48	474.600,09 559.416,65	18.71 3	48	474.600,09 559.416,65	49	474.576,99 559.430,81	27.09 5
49	474.576,99 559.430,81	50	474.540,92 559.450,36	41.02 7	50	474.540,92 559.450,36	51	474.525,79 559.456,62	16.37 4	51	474.525,79 559.456,62	52	474.505,37 559.461,4	20.97 2
52	474.505,37 559.461,4	53	474.468,9 559.464,7	36.61 9	53	474.468,9 559.464,7	54	474.455,3 559.465,43	13.62	54	474.455,3 559.465,43	55	474.455,294 559.465,43	0.006
55	474.455,294 559.465,43	56	474.441,7 559.466,16	13.61 4	56	474.441,7 559.466,16	57	474.417,81 559.467,85	23.95	57	474.417,81 559.467,85	58	474.400,63 559.468,59	17.19 6
58	474.400,63 559.468,59	59	474.393,58 559.464,89	7.962	59	474.393,58 559.464,89	60	474.417,58 559.463,85	24.02 3	60	474.417,58 559.463,85	61	474.441,46 559.462,16	23.94
61	474.441,46 559.462,16	62	474.468,61 559.460,71	27.18 9	62	474.468,61 559.460,71	63	474.502,598 559.457,633	34.12 7	63	474.502,598 559.457,633	64	474.502,974 559.457,599	0.378
64	474.502,974 559.457,599	65	474.504,73 559.457,44	1.763	65	474.504,73 559.457,44	66	474.521,345 559.453,552	17.06 4	66	474.521,345 559.453,552	67	474.524,56 559.452,8	3.302
67	474.524,56 559.452,8	68	474.539,19 559.446,74	15.83 5	68	474.539,19 559.446,74	69	474.574,99 559.427,34	40.71 9	69	474.574,99 559.427,34	70	474.597,82 559.413,35	26.77 6
70	474.597,82 559.413,35	71	474.612,56 559.402,09	18.54 9	71	474.612,56 559.402,09	72	474.636,045 559.384,821	29.15 1	72	474.636,045 559.384,821	73	474.661,06 559.370,56	28.79 5
73	474.661,06 559.370,56	74	474.675,708 559.361,1	17.43 7	74	474.675,708 559.361,1	75	474.679,92 559.358,38	5.014	75	474.679,92 559.358,38	76	474.689,065 559.351,655	11.35 2
76	474.689,065 559.351,655	77	474.698,21 559.344,93	11.35 2	77	474.698,21 559.344,93	78	474.706,86 559.340,443	9.745	78	474.706,86 559.340,443	79	474.721,44 559.332,88	16.42 5
79	474.721,44 559.332,88	80	474.728,538 559.328,207	8.498	80	474.728,538 559.328,207	81	474.742,306 559.319,131	16.49	81	474.742,306 559.319,131	82	474.757,449 559.308,773	18.34 7
82	474.757,449 559.308,773	83	474.758,629 559.307,875	1.483	83	474.758,629 559.307,875	84	474.769,87 559.299,31	14.13 2	84	474.769,87 559.299,31	85	474.771,768 559.296,948	3.03
85	474.771,768 559.296,948	86	474.781,3 559.287,32	13.54 8	86	474.781,3 559.287,32	87	474.795,326 559.274,221	19.19 1	87	474.795,326 559.274,221	88	474.807,308 559.262,916	16.47 3
88	474.807,308 559.262,916	89	474.807,576 559.263,382	0.538	89	474.807,576 559.263,382	90	474.824,537 559.248,31	22.69	90	474.824,537 559.248,31	91	474.827,725 559.244,937	4.641
91	474.827,725 559.244,937	92	474.830,914 559.241,563	4.643	92	474.830,914 559.241,563	93	474.850,13 559.222,34	27.18	93	474.850,13 559.222,34	94	474.872,907 559.209,389	26.20 2
94	474.872,907 559.209,389	95	474.874,4 559.208,54	1.718	95	474.874,4 559.208,54	96	474.885,874 559.201,33	13.55 1	96	474.885,874 559.201,33	97	474.897,288 559.188,236	17.37
97	474.897,288 559.188,236	98	474.914,437 559.171,55	23.92 7	98	474.914,437 559.171,55	99	474.930,631 559.157,24	21.61 1	99	474.930,631 559.157,24	100	474.941,32 559.142,523	18.18 9
100	474.941,32 559.142,523	101	474.942,711 559.140,583	2.387	101	474.942,711 559.140,583	102	474.947,896 559.134,923	7.676	102	474.947,896 559.134,923	103	474.957,639 559.127,426	12.29 4
103	474.957,639 559.127,426	104	474.959,21 559.126,38	1.887	104	474.959,21 559.126,38	105	474.970,728 559.122,086	12.29 2	105	474.970,728 559.122,086	106	474.973,64 559.121,0	3.108
106	474.973,64 559.121,0	107	474.984,47 559.112,27	13.91	107	474.984,47 559.112,27	108	474.985,576 559.111,138	1.583	108	474.985,576 559.111,138	109	474.986,988 559.109,692	2.021
109	474.986,988 559.109,692	110	474.999,572 559.096,808	18.01	110	474.999,572 559.096,808	111	475.002,48 559.093,83	4.162	111	475.002,48 559.093,83	112	475.005,178 559.091,436	3.607
112	475.005,178 559.091,436	113	475.015,28 559.082,47	13.50 7	113	475.015,28 559.082,47	114	475.019,225 559.079,425	4.983	114	475.019,225 559.079,425	115	475.021,64 559.077,56	3.051

Punct început	X / Y	Punct sfârșit	X / Y	Lungime segment	Punct început	X / Y	Punct sfârșit	X / Y	Lungime segment	Punct început	X / Y	Punct sfârșit	X / Y	Lungime segment
115	475.021,64 559.077,56	116	475.028,78 559.072,71	8.631	116	475.028,78 559.072,71	117	475.034,969 559.067,544	8.062	117	475.034,969 559.067,544	118	475.035,01 559.067,51	0.053
118	475.035,01 559.067,51	119	475.039,09 559.063,36	5.82	119	475.039,09 559.063,36	120	475.041,5 559.057,37	6.457	120	475.041,5 559.057,37	121	475.041,84 559.054,24	3.148
121	475.041,84 559.054,24	122	475.040,31 559.048,83	5.622	122	475.040,31 559.048,83	123	475.035,09 559.032,58	17.068	123	475.035,09 559.032,58	124	475.033,42 559.027,6	5.253
124	475.033,42 559.027,6	125	475.028,35 559.010,96	17.395	125	475.028,35 559.010,96	126	475.023,71 558.994,49	17.111	126	475.023,71 558.994,49	127	475.022,11 558.992,5	2.553
127	475.022,11 558.992,5	128	475.026,869 558.990,552	5.142	128	475.026,869 558.990,552	129	475.037,239 559.026,416	37.333	129	475.037,239 559.026,416	130	475.037,14 559.026,441	0.102
130	475.037,14 559.026,441	131	475.044,388 559.045,712	20.589	131	475.044,388 559.045,712	132	475.045,959 559.054,854	9.276	132	475.045,959 559.054,854	133	475.045,5 559.059,12	4.291
133	475.045,5 559.059,12	134	475.042,159 559.065,393	7.107	134	475.042,159 559.065,393	135	475.037,72 559.070,46	6.736	135	475.037,72 559.070,46	136	475.031,19 559.075,9	8.499
136	475.031,19 559.075,9	137	475.023,99 559.080,8	8.709	137	475.023,99 559.080,8	138	475.017,83 559.085,55	7.779	138	475.017,83 559.085,55	139	475.005,24 559.096,72	16.831
139	475.005,24 559.096,72	140	474.987,16 559.115,24	25.882	140	474.987,16 559.115,24	141	474.975,65 559.124,52	14.785	141	474.975,65 559.124,52	142	474.961,04 559.129,97	15.593
142	474.961,04 559.129,97	143	474.950,16 559.137,22	13.074	143	474.950,16 559.137,22	144	474.944,11 559.144,32	9.328	144	474.944,11 559.144,32	145	474.942,537 559.146,552	2.731

** Lungimile segmentelor sunt determinate în planul de proiecție Stereo 70 și sunt rotunjite la 1 milimetru.

*** Distanța dintre puncte este formată din segmente cumulate ce sunt mai mici decât valoarea 1 milimetru.

**DATE DESPRE IMOBILUL NR. 4988**

Oficiul de Cadastru și Publicitate Imobiliară MUREȘ
Biroul de Cadastru și Publicitate Imobiliară Târgu Mureș

A. Partea I. Descrierea imobilului

TEREN Extravilan

Adresa: Jud. Mureș

Nr. Crt	Nr cadastral Nr. topografic	Suprafața* (mp)	Observații / Referințe
A1		1.600	Sector cadastral:3 Teren neimprejmuit;

B. Partea II. Proprietari și acte

Inscrieri privitoare la dreptul de proprietate și alte drepturi reale	Referințe
/	
Act Administrativ nr. 71725, din 17/11/1997 emis de CJSDPAT MURES;	
B1	A1
Intabulare, drept de PROPRIETATE, dobandit prin Reconstituire, cota actuala 1/1, cota initiala 1/1	
1) PAP S. ANA, Decedat DEFUNCT:Da	

C. Partea III. SARCINI .

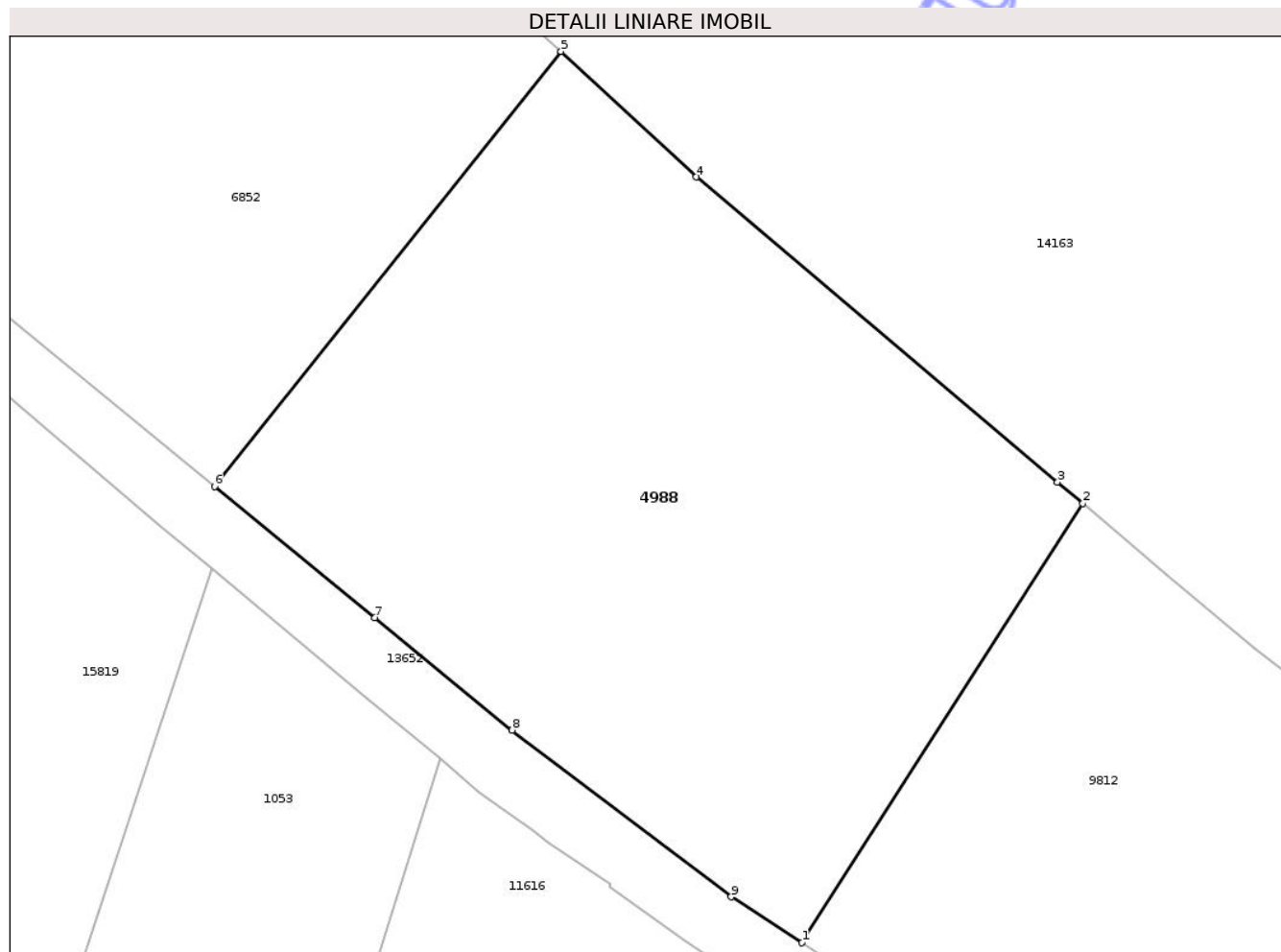
Inscrieri privind dezmembramintele dreptului de proprietate, drepturi reale de garanție și sarcini	Referințe
NU SUNT	

Anexa Nr. 1 La Partea I

Teren

Nr cadastral	Suprafața (mp)*	Observații / Referințe
	1.600	

* Suprafața este determinată în planul de proiecție Stereo 70.



Date referitoare la teren

Crt	Categorie folosință	Intra vilan	Suprafața (mp)	Tarla	Parcelă	Nr. topo	Observații / Referințe
1	arabil	NU	1.600	27	967/33	-	

Lungime Segmente

1) Valorile lungimilor segmentelor sunt obținute din proiecție în plan.

Punct început	X / Y	Punct sfârșit	X / Y	Lungime segment (** (m)
1	472.061,114 558.463,353	2	472.079,182 558.491,562	33.499
2	472.079,182 558.491,562	3	472.077,553 558.492,938	2.132
3	472.077,553 558.492,938	4	472.054,326 558.512,535	30.39
4	472.054,326 558.512,535	5	472.045,624 558.520,601	11.865
5	472.045,624 558.520,601	6	472.023,344 558.492,654	35.741

Punct început	X / Y	Punct sfârșit	X / Y	Lungime segment (** (m)
6	472.023,344 558.492,654	7	472.033,645 558.484,234	13.304
7	472.033,645 558.484,234	8	472.042,481 558.477,01	11.413
8	472.042,481 558.477,01	9	472.056,557 558.466,295	17.69
9	472.056,557 558.466,295	1	472.061,114 558.463,353	5.424

** Lungimile segmentelor sunt determinate în planul de proiecție Stereo 70 și sunt rotunjite la 1 milimetru.

*** Distanța dintre puncte este formată din segmente cumulate ce sunt mai mici decât valoarea 1 milimetru.

Neutilizabil în Circuitul Civil

**DATE DESPRE IMOBILUL NR. 4367**

Oficiul de Cadastru și Publicitate Imobiliară MUREȘ
Biroul de Cadastru și Publicitate Imobiliară Târgu Mureș

A. Partea I. Descrierea imobilului

TEREN Extravilan

Adresa: Jud. Mureș

Nr. Crt	Nr cadastral Nr. topografic	Suprafața* (mp)	Observații / Referințe
A1		2.672	Sector cadastral:3 Teren neimprejmuit;

B. Partea II. Proprietari și acte

Inscrieri privitoare la dreptul de proprietate și alte drepturi reale		Referințe
/		
Act Notarial nr. 101, din 23/05/2006 emis de BNP CIOCEA DELIA;		
B1	Intabulare, drept de PROPRIETATE, dobandit prin Succesiune, cota actuala 1/2, cota initiala 1/2 1) KISS KAROLY	A1
B2	Intabulare, drept de PROPRIETATE, dobandit prin Succesiune, cota actuala 1/2, cota initiala 1/2 1) KISS ISTVAN	A1

C. Partea III. SARCINI .

Inscrieri privind dezmembramintele dreptului de proprietate, drepturi reale de garanție și sarcini	Referințe
NU SUNT	

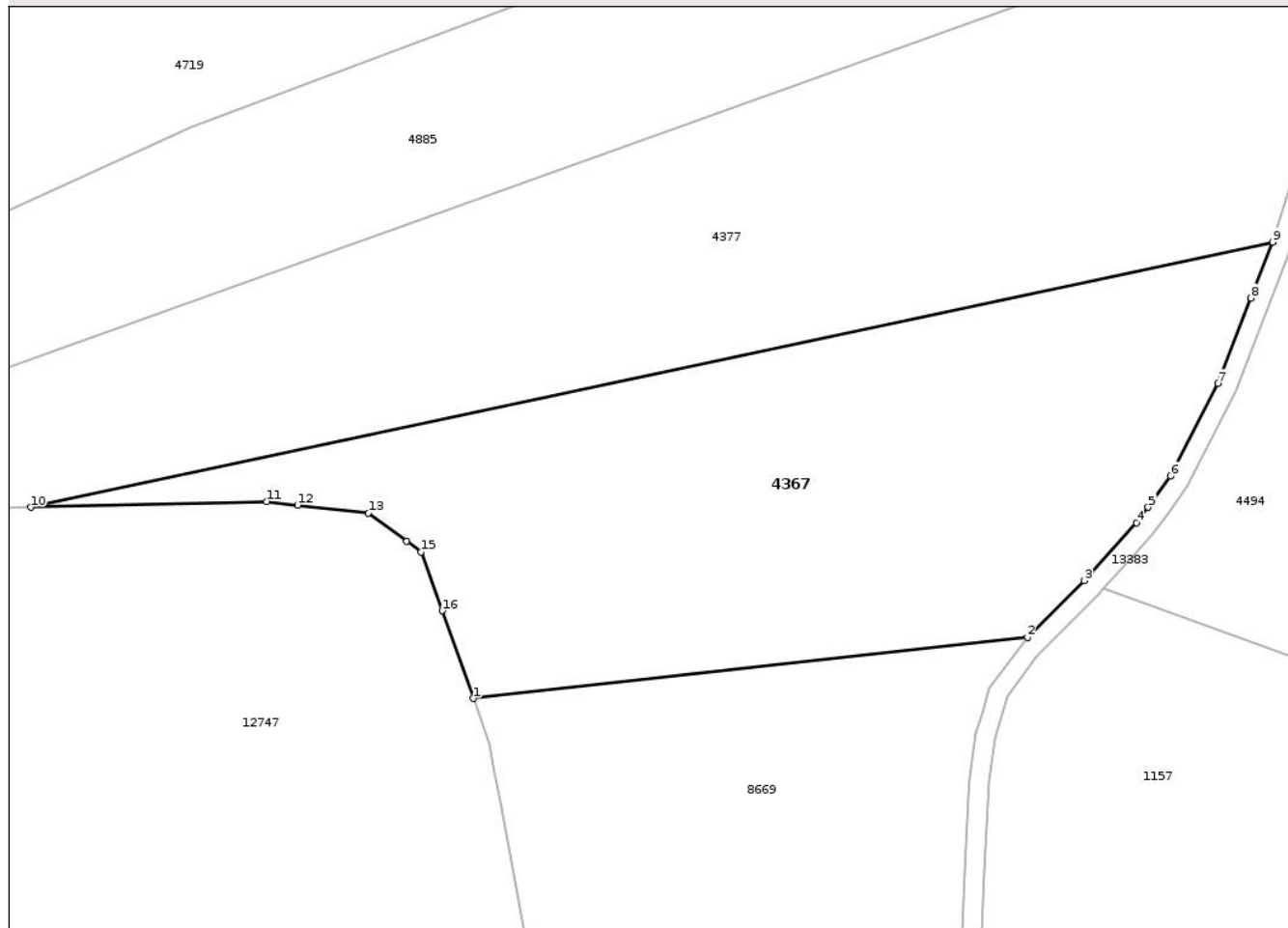
Anexa Nr. 1 La Partea I

Teren

Nr cadastral	Suprafața (mp)*	Observații / Referințe
	2.672	

* Suprafața este determinată în planul de proiecție Stereo 70.

DETALII LINIARE IMOBIL



Date referitoare la teren

Crt	Categorie folosință	Intra vilan	Suprafața (mp)	Tarla	Parcelă	Nr. topo	Observații / Referințe
1	arabil	NU	2.672	27	934/9	-	

Lungime Segmente

1) Valorile lungimilor segmentelor sunt obținute din proiecție în plan.

Punct început	X / Y	Punct sfârșit	X / Y	Lungime segment (** (m)
1	471.047,229 558.830,485	2	471.104,122 558.836,749	57.237
2	471.104,122 558.836,749	3	471.109,938 558.842,563	8.224
3	471.109,938 558.842,563	4	471.115,322 558.848,473	7.995
4	471.115,322 558.848,473	5	471.116,491 558.850,08	1.987
5	471.116,491 558.850,08	6	471.118,807 558.853,263	3.936

Punct început	X / Y	Punct sfârșit	X / Y	Lungime segment (** (m)
6	471.118,807 558.853,263	7	471.123,65 558.862,768	10.668
7	471.123,65 558.862,768	8	471.127,054 558.871,531	9.401
8	471.127,054 558.871,531	9	471.129,27 558.877,262	6.145
9	471.129,27 558.877,262	10	471.001,83 558.850,069	130.309
10	471.001,83 558.850,069	11	471.026,01 558.850,668	24.187
11	471.026,01 558.850,668	12	471.029,207 558.850,304	3.218
12	471.029,207 558.850,304	13	471.036,461 558.849,477	7.301
13	471.036,461 558.849,477	14	471.040,404 558.846,592	4.886
14	471.040,404 558.846,592	15	471.041,885 558.845,508	1.835
15	471.041,885 558.845,508	16	471.044,031 558.839,475	6.403
16	471.044,031 558.839,475	1	471.047,229 558.830,485	9.542

** Lungimile segmentelor sunt determinate în planul de proiecție Stereo 70 și sunt rotunjite la 1 milimetru.

*** Distanța dintre puncte este formată din segmente cumulate ce sunt mai mici decât valoarea 1 milimetru.

**DATE DESPRE IMOBILUL NR. 4377**

Oficiul de Cadastru și Publicitate Imobiliară MUREȘ
 Biroul de Cadastru și Publicitate Imobiliară Târgu Mureș

A. Partea I. Descrierea imobilului

TEREN Extravilan

Adresa: Jud. Mureș

Nr. Crt	Nr cadastral Nr. topografic	Suprafața* (mp)	Observații / Referințe
A1		4.200	Sector cadastral:3 Teren neimprejmuit;

B. Partea II. Proprietari și acte

Inscrieri privitoare la dreptul de proprietate și alte drepturi reale	Referințe
/	
Act Administrativ nr. 72477, din 24/05/2005 emis de CJSDPAT MURES;	
B1	A1
Intabulare, drept de PROPRIETATE, dobandit prin Constituire, cota actuala 1/1, cota initiala 1/1	
1) NAGY GH. VIORICA	

C. Partea III. SARCINI .

Inscrieri privind dezmembramintele dreptului de proprietate, drepturi reale de garanție și sarcini	Referințe
NU SUNT	

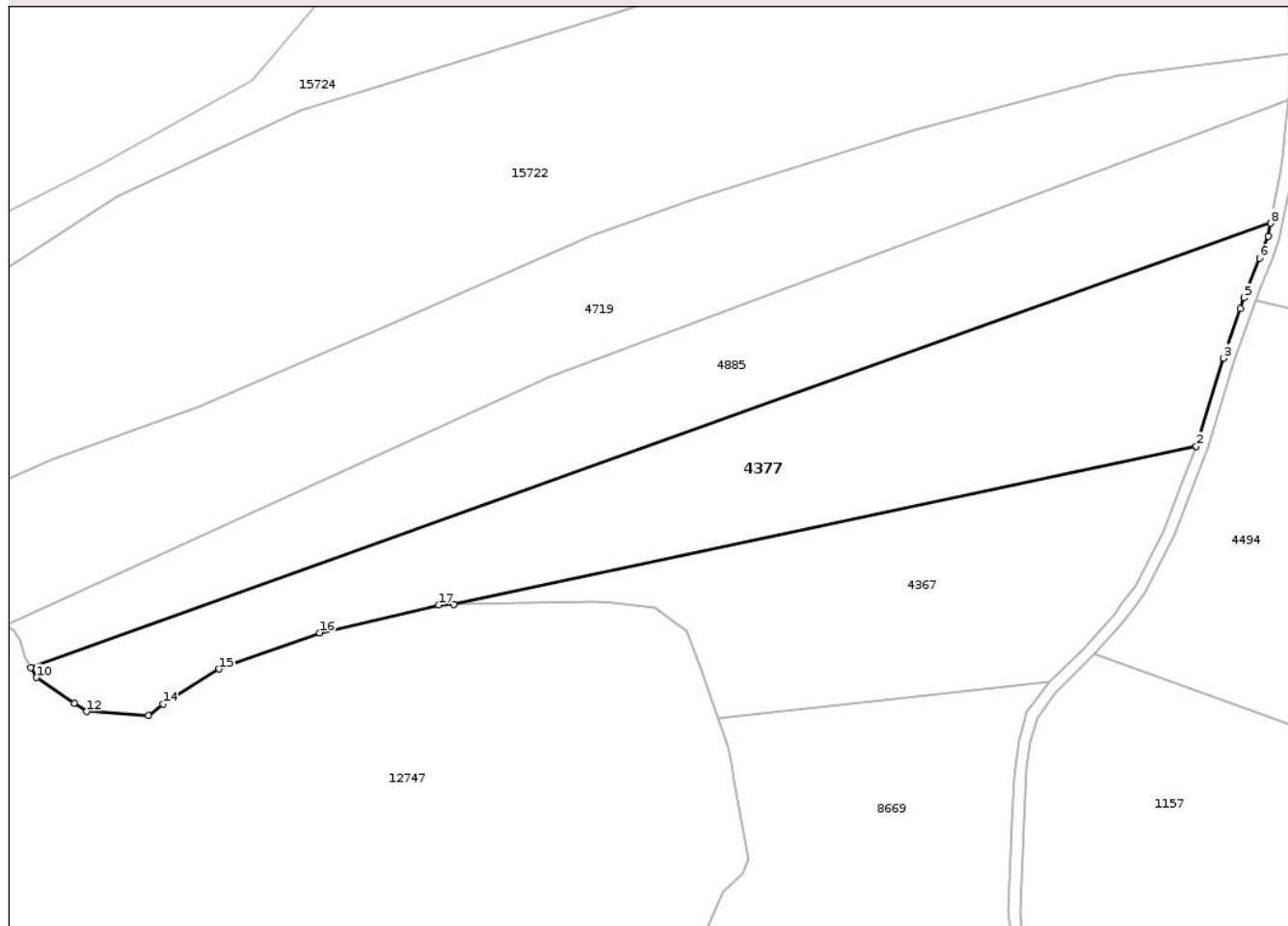
Anexa Nr. 1 La Partea I

Teren

Nr cadastral	Suprafața (mp)*	Observații / Referințe
	4.200	

* Suprafața este determinată în planul de proiecție Stereo 70.

DETALII LINIARE IMOBIL



Date referitoare la teren

Crt	Categorie folosință	Intra vilan	Suprafața (mp)	Tarla	Parcelă	Nr. topo	Observații / Referințe
1	arabil	NU	4.200	27	934/7	-	

Lungime Segmente

1) Valorile lungimilor segmentelor sunt obținute din proiecție în plan.

Punct început	X / Y	Punct sfârșit	X / Y	Lungime segment (** (m)
1	471.001,83 558.850,069	2	471.129,27 558.877,262	130.309
2	471.129,27 558.877,262	3	471.133,957 558.892,373	15.821
3	471.133,957 558.892,373	4	471.136,894 558.900,884	9.004
4	471.136,894 558.900,884	5	471.137,534 558.902,741	1.964
5	471.137,534 558.902,741	6	471.140,163 558.909,499	7.251

Punct început	X / Y	Punct sfârșit	X / Y	Lungime segment (** (m)
6	471.140,163 558.909,499	7	471.141,616 558.913,236	4.01
7	471.141,616 558.913,236	8	471.142,07 558.915,525	2.334
8	471.142,07 558.915,525	9	470.929,244 558.839,327	226.055
9	470.929,244 558.839,327	10	470.930,188 558.837,589	1.978
10	470.930,188 558.837,589	11	470.936,716 558.833,178	7.879
11	470.936,716 558.833,178	12	470.938,83 558.831,75	2.551
12	470.938,83 558.831,75	13	470.949,413 558.831,089	10.604
13	470.949,413 558.831,089	14	470.951,926 558.833,073	3.202
14	470.951,926 558.833,073	15	470.961,584 558.839,026	11.345
15	470.961,584 558.839,026	16	470.978,782 558.845,244	18.288
16	470.978,782 558.845,244	17	470.999,287 558.850,006	21.051
17	470.999,287 558.850,006	1	471.001,83 558.850,069	2.544

** Lungimile segmentelor sunt determinate în planul de proiecție Stereo 70 și sunt rotunjite la 1 milimetru.

*** Distanța dintre puncte este formată din segmente cumulate ce sunt mai mici decât valoarea 1 milimetru.

**DATE DESPRE IMOBILUL NR. 4494**

Oficiul de Cadastru și Publicitate Imobiliară MUREȘ
Biroul de Cadastru și Publicitate Imobiliară Târgu Mureș

A. Partea I. Descrierea imobilului

TEREN Extravilan

Adresa: Jud. Mureș

Nr. Crt	Nr cadastral Nr. topografic	Suprafața* (mp)	Observații / Referințe
A1		5.000	Sector cadastral:3 Teren neimprejmuit;

B. Partea II. Proprietari și acte

Inscrieri privitoare la dreptul de proprietate și alte drepturi reale	Referințe
/	
Act Administrativ nr. 72461, din 25/03/2005 emis de CJSDPAT MURES;	
B1	A1
Intabulare, drept de PROPRIETATE, dobandit prin Constituire, cota actuala 1/1, cota initiala 1/1	
1) MAGYARI M. ZOLTAN	

C. Partea III. SARCINI .

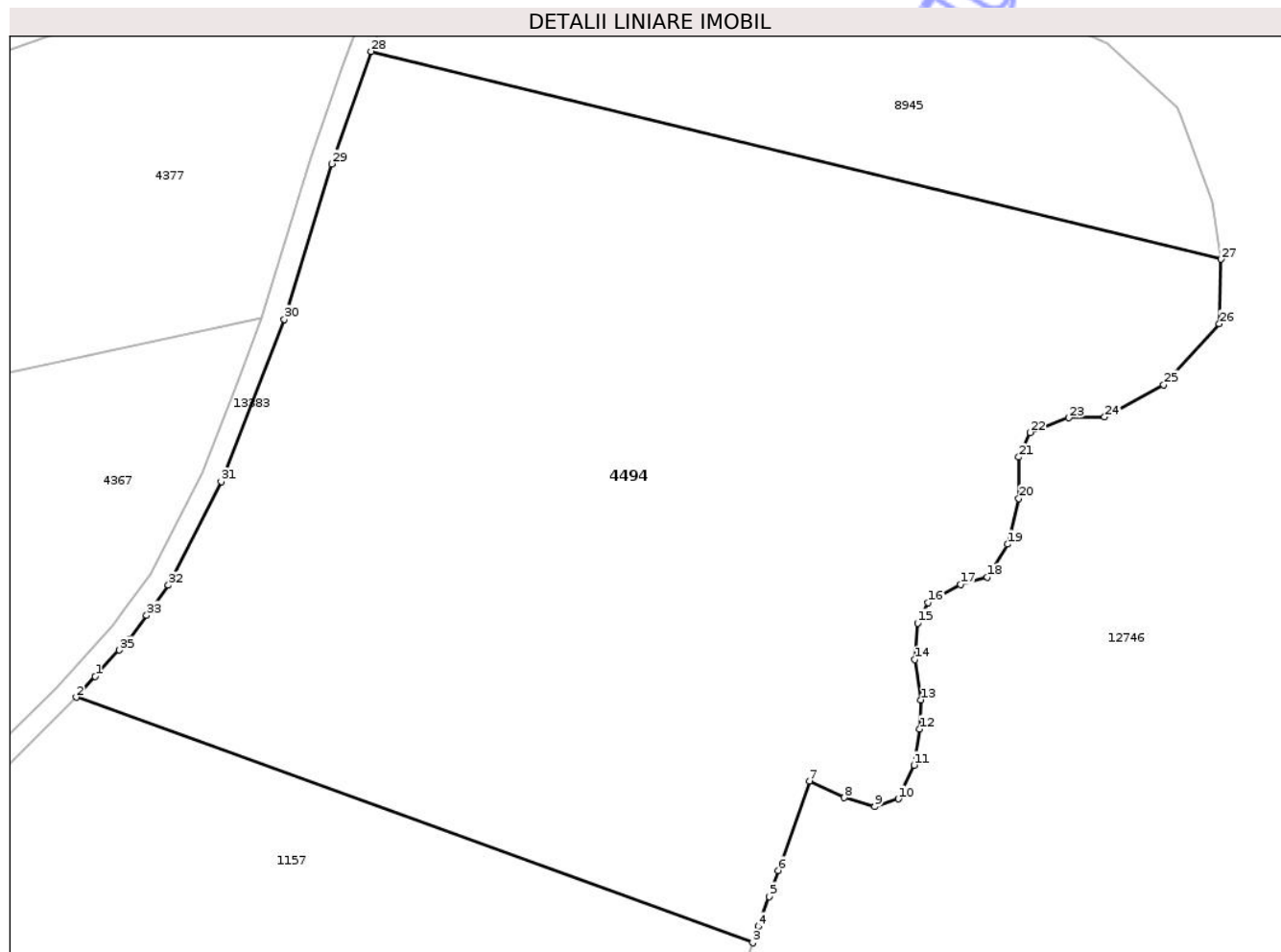
Inscrieri privind dezmembramintele dreptului de proprietate, drepturi reale de garanție și sarcini	Referințe
NU SUNT	

Anexa Nr. 1 La Partea I

Teren

Nr cadastral	Suprafața (mp)*	Observații / Referințe
	5.000	

* Suprafața este determinată în planul de proiecție Stereo 70.



Date referitoare la teren

Crt	Categorie folosință	Intra vilan	Suprafața (mp)	Tarla	Parcelă	Nr. topo	Observații / Referințe
1	arabil	NU	5.000	25	934/4	-	

Lungime Segmente

1) Valorile lungimilor segmentelor sunt obținute din proiecție în plan.

Punct început	X / Y	Punct sfârșit	X / Y	Lungime segment (** (m)
1	471.113,642 558.843,66	2	471.111,869 558.841,712	2.634
3	471.175,388 558.818,689	4	471.175,925 558.820,215	1.618
5	471.176,912 558.823,025	6	471.177,773 558.825,474	2.596
7	471.180,713 558.833,838	8	471.183,984 558.832,29	3.619
9	471.186,834 558.831,446	10	471.189,05 558.832,184	2.336

Punct început	X / Y	Punct sfârșit	X / Y	Lungime segment (** (m)
2	471.111,869 558.841,712	3	471.175,388 558.818,689	67.563
4	471.175,925 558.820,215	5	471.176,912 558.823,025	2.978
6	471.177,773 558.825,474	7	471.180,713 558.833,838	8.866
8	471.183,984 558.832,29	9	471.186,834 558.831,446	2.972
10	471.189,05 558.832,184	11	471.190,528 558.835,349	3.493

Punct început	X / Y	Punct sfârșit	X / Y	Lungime segment (** (m)
11	471.190,528 558.835,349	12	471.191,056 558.838,725	3.417
13	471.191,161 558.841,468	14	471.190,616 558.845,253	3.824
15	471.190,88 558.848,682	16	471.191,869 558.850,595	2.154
17	471.194,904 558.852,309	18	471.197,412 558.852,969	2.593
19	471.199,325 558.856,068	20	471.200,381 558.860,355	4.415
21	471.200,381 558.864,246	22	471.201,436 558.866,554	2.538
23	471.205,065 558.867,939	24	471.208,438 558.868,012	3.374
25	471.213,983 558.871,035	26	471.219,192 558.876,746	7.73
27	471.219,36 558.882,793	28	471.139,544 558.902,293	82.164
29	471.135,859 558.891,754	30	471.131,391 558.877,173	15.25
31	471.125,478 558.861,95	32	471.120,518 558.852,215	10.926
33	471.118,467 558.849,397	34	471.116,874 558.847,207	2.708
35	471.115,9 558.846,138	1	471.113,642 558.843,66	3.352

Punct început	X / Y	Punct sfârșit	X / Y	Lungime segment (** (m)
12	471.191,056 558.838,725	13	471.191,161 558.841,468	2.745
14	471.190,616 558.845,253	15	471.190,88 558.848,682	3.439
16	471.191,869 558.850,595	17	471.194,904 558.852,309	3.486
18	471.197,412 558.852,969	19	471.199,325 558.856,068	3.642
20	471.200,381 558.860,355	21	471.200,381 558.864,246	3.891
22	471.201,436 558.866,554	23	471.205,065 558.867,939	3.884
24	471.208,438 558.868,012	25	471.213,983 558.871,035	6.316
26	471.219,192 558.876,746	27	471.219,36 558.882,793	6.049
28	471.139,544 558.902,293	29	471.135,859 558.891,754	11.165
30	471.131,391 558.877,173	31	471.125,478 558.861,95	16.331
32	471.120,518 558.852,215	33	471.118,467 558.849,397	3.485
34	471.116,874 558.847,207	35	471.115,9 558.846,138	1.446

** Lungimile segmentelor sunt determinate în planul de proiecție Stereo 70 și sunt rotunjite la 1 milimetru.

*** Distanța dintre puncte este formată din segmente cumulate ce sunt mai mici decât valoarea 1 milimetru.

**DATE DESPRE IMOBILUL NR. 4635**

Oficiul de Cadastru și Publicitate Imobiliară MUREȘ
Biroul de Cadastru și Publicitate Imobiliară Târgu Mureș

A. Partea I. Descrierea imobilului

TEREN Intravilan

Adresa: Loc. Bozeni, Str Bodoni Sandor, Nr. 29, Jud. Mureș

Nr. Crt	Nr cadastral Nr. topografic	Suprafața* (mp)	Observații / Referințe
A1		1.426	Sector cadastral:14 Teren imprejmuit;

Construcții

Crt	Nr cadastral Nr. topografic	Adresa	Observații / Referințe
A1.1	0	Loc. Bozeni, Str Bodoni Sandor, Nr. 29, Jud. Mureș	Nr. niveluri:1; S. construita la sol:52 mp;

B. Partea II. Proprietari și acte

Inscrieri privitoare la dreptul de proprietate și alte drepturi reale		Referințe
/		
Act Administrativ nr. 72373, din 16/02/2004 emis de CJSDPAT MURES;		
B1	Intabulare, drept de PROPRIETATE, dobandit prin Reconstituire, cota actuala 1/1, cota initiala 1/1 1) LASLO I PAVEL	A1
Act Administrativ nr. 5765, din 21/06/2023 emis de COMUNA CORUNCA;		
B2	Intabulare, drept de PROPRIETATE, dobandit prin Lege, cota actuala 1/1, cota initiala 1/1 1) LASLO I PAVEL	A1.1

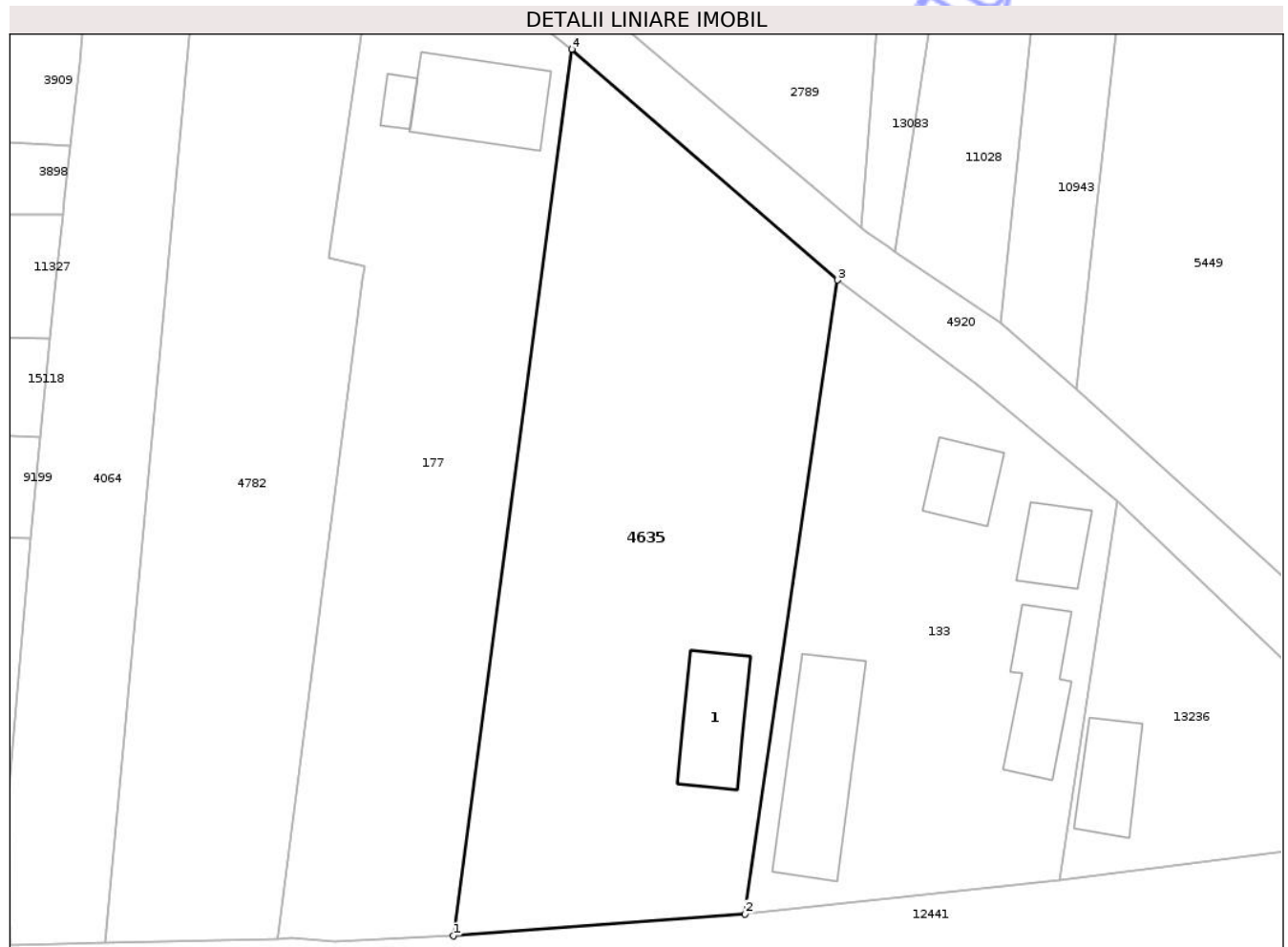
C. Partea III. SARCINI .

Inscrieri privind dezmembramintele dreptului de proprietate, drepturi reale de garanție și sarcini	Referințe
NU SUNT	

Teren

Nr cadastral	Suprafața (mp)*	Observații / Referințe
	1.426	

* Suprafața este determinată în planul de proiecție Stereo 70.



Date referitoare la teren

Crt	Categorie folosință	Intra vilan	Suprafața (mp)	Tarla	Parcelă	Nr. topo	Observații / Referințe
1	arabil	DA	513	51	11	-	
2	curți construcții	DA	713	-	-	-	
3	vie	DA	200	-	-	-	

Date referitoare la construcții

Crt	Număr	Destinație construcție	Supraf. (mp)	Situație juridică	Observații / Referințe
A1.1	0	construcții de locuințe	52	Cu acte	Nr. niveluri:1; S. construita la sol:52 mp;

Lungime Segmente

1) Valorile lungimilor segmentelor sunt obținute din proiecție în plan.

Punct început	X / Y	Punct sfârșit	X / Y	Lungime segment (** (m)
1	474.380,479 559.299,616	2	474.403,827 559.301,357	23.413
2	474.403,827 559.301,357	3	474.411,221 559.352,014	51.194

Punct început	X / Y	Punct sfârșit	X / Y	Lungime segment (** (m)
3	474.411,221 559.352,014	4	474.389,955 559.370,462	28.153
4	474.389,955 559.370,462	1	474.380,479 559.299,616	71.477

** Lungimile segmentelor sunt determinate în planul de proiecție Stereo 70 și sunt rotunjite la 1 milimetru.

*** Distanța dintre puncte este formată din segmente cumulate ce sunt mai mici decât valoarea 1 milimetru.

Neutilizabil în Circuitul Civil

**DATE DESPRE IMOBILUL NR. 4719**

Oficiul de Cadastru și Publicitate Imobiliară MUREȘ
Biroul de Cadastru și Publicitate Imobiliară Târgu Mureș

A. Partea I. Descrierea imobilului

TEREN Extravilan

Adresa: Jud. Mureș

Nr. Crt	Nr cadastral Nr. topografic	Suprafața* (mp)	Observații / Referințe
A1		5.000	Sector cadastral:3 Teren neimprejmuit;

B. Partea II. Proprietari și acte

Inscrieri privitoare la dreptul de proprietate și alte drepturi reale	Referințe
/	
Act Administrativ nr. 72462, din 25/03/2005 emis de CJSDPAT MURES;	
B1	A1
Intabulare, drept de PROPRIETATE, dobandit prin Constituire, cota actuala 1/1, cota initiala 1/1	
1) RACZ F. ANA	

C. Partea III. SARCINI .

Inscrieri privind dezmembramintele dreptului de proprietate, drepturi reale de garanție și sarcini	Referințe
NU SUNT	

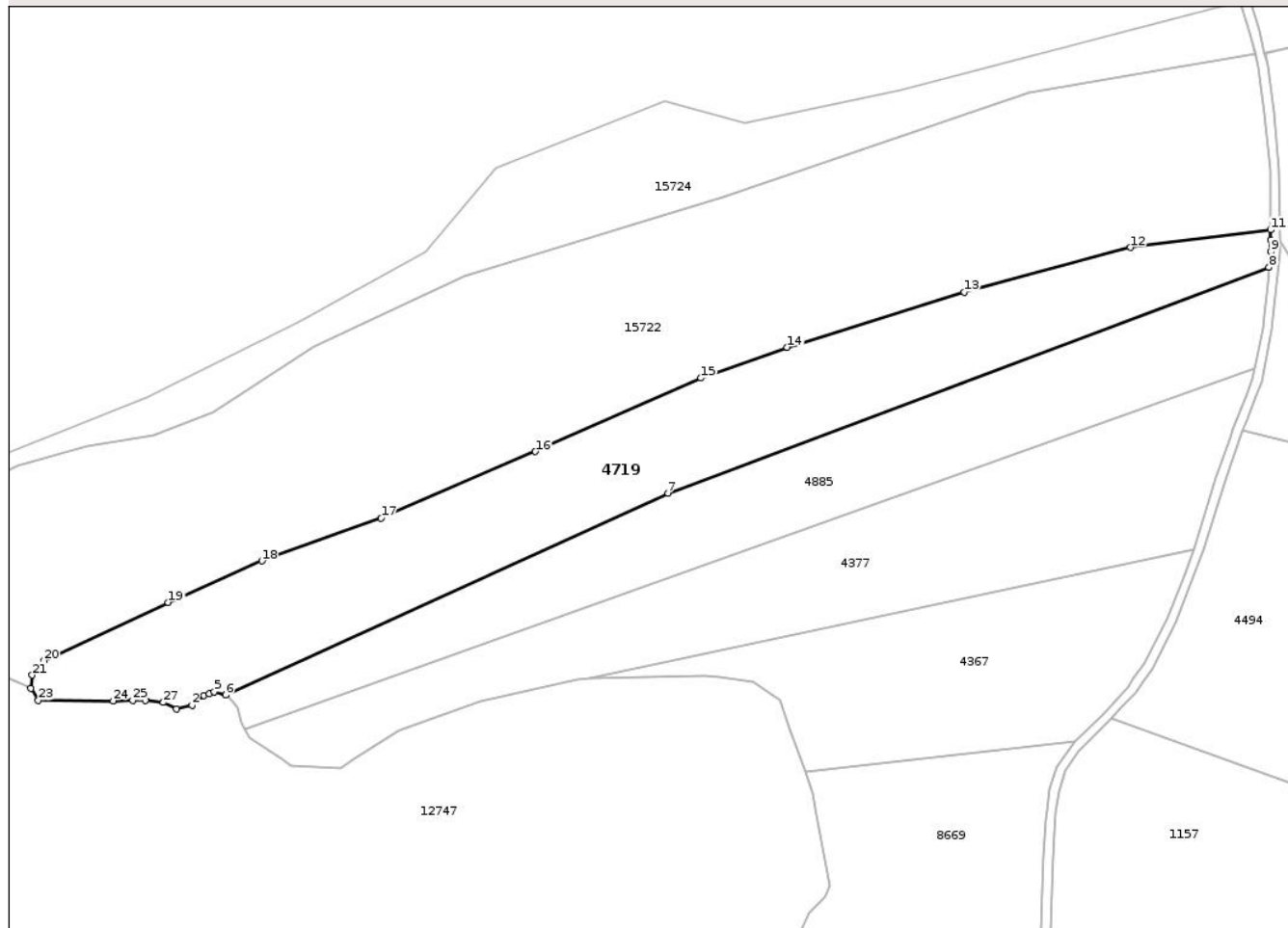
Anexa Nr. 1 La Partea I

Teren

Nr cadastral	Suprafața (mp)*	Observații / Referințe
	5.000	

* Suprafața este determinată în planul de proiecție Stereo 70.

DETALII LINIARE IMOBIL



Date referitoare la teren

Crt	Categorie folosință	Intra vilan	Suprafața (mp)	Tarla	Parcelă	Nr. topo	Observații / Referințe
1	arabil	NU	5.000	28	934/5	-	

Lungime Segmente

1) Valorile lungimilor segmentelor sunt obținute din proiecție în plan.

Punct început	X / Y	Punct sfârșit	X / Y	Lungime segment (** (m)
1	470.914,787 558.843,746	2	470.918,066 558.844,441	3.352
3	470.920,55 558.846,527	4	470.921,643 558.846,924	1.163
5	470.922,736 558.847,321	6	470.925,12 558.846,626	2.483
7	471.018,347 558.889,108	8	471.145,063 558.936,661	135.345
9	471.145,411 558.939,991	10	471.145,385 558.942,532	2.541

Punct început	X / Y	Punct sfârșit	X / Y	Lungime segment (** (m)
2	470.918,066 558.844,441	3	470.920,55 558.846,527	3.244
4	470.921,643 558.846,924	5	470.922,736 558.847,321	1.163
6	470.925,12 558.846,626	7	471.018,347 558.889,108	102.45
8	471.145,063 558.936,661	9	471.145,411 558.939,991	3.348
10	471.145,385 558.942,532	11	471.145,363 558.944,598	2.066

Punct început	X / Y	Punct sfârșit	X / Y	Lungime segment (** (m)
11	471.145,363 558.944,598	12	471.115,836 558.940,891	29.759
13	471.080,765 558.931,475	14	471.043,472 558.919,856	39.061
15	471.025,348 558.913,374	16	470.990,423 558.897,896	38.201
17	470.957,88 558.883,873	18	470.932,744 558.874,877	26.697
19	470.913,033 558.866,146	20	470.886,707 558.853,843	29.059
21	470.884,325 558.850,8	22	470.884,061 558.848,022	2.791
23	470.885,648 558.845,508	24	470.901,414 558.845,373	15.767
25	470.905,537 558.845,459	26	470.908,188 558.845,514	2.652
27	470.912,005 558.845,037	1	470.914,787 558.843,746	3.067

Punct început	X / Y	Punct sfârșit	X / Y	Lungime segment (** (m)
12	471.115,836 558.940,891	13	471.080,765 558.931,475	36.313
14	471.043,472 558.919,856	15	471.025,348 558.913,374	19.248
16	470.990,423 558.897,896	17	470.957,88 558.883,873	35.436
18	470.932,744 558.874,877	19	470.913,033 558.866,146	21.558
20	470.886,707 558.853,843	21	470.884,325 558.850,8	3.864
22	470.884,061 558.848,022	23	470.885,648 558.845,508	2.973
24	470.901,414 558.845,373	25	470.905,537 558.845,459	4.124
26	470.908,188 558.845,514	27	470.912,005 558.845,037	3.847

** Lungimile segmentelor sunt determinate în planul de proiecție Stereo 70 și sunt rotunjite la 1 milimetru.

*** Distanța dintre puncte este formată din segmente cumulate ce sunt mai mici decât valoarea 1 milimetru.

**DATE DESPRE IMOBILUL NR. 4885**

Oficiul de Cadastru și Publicitate Imobiliară MUREȘ
Biroul de Cadastru și Publicitate Imobiliară Târgu Mureș

A. Partea I. Descrierea imobilului

TEREN Extravilan

Adresa: Jud. Mureș

Nr. Crt	Nr cadastral Nr. topografic	Suprafața* (mp)	Observații / Referințe
A1		3.600	Sector cadastral:3 Teren neimprejmuit;

B. Partea II. Proprietari și acte

Inscrieri privitoare la dreptul de proprietate și alte drepturi reale	Referințe
/	
Act Administrativ nr. 72476, din 24/05/2005 emis de CJSDPAT MURES;	
B1	A1
Intabulare, drept de PROPRIETATE, dobandit prin Constituire, cota actuala 1/1, cota initiala 1/1	
1) NAGY I. ELISABETA, Decedat DEFUNCT:Da	

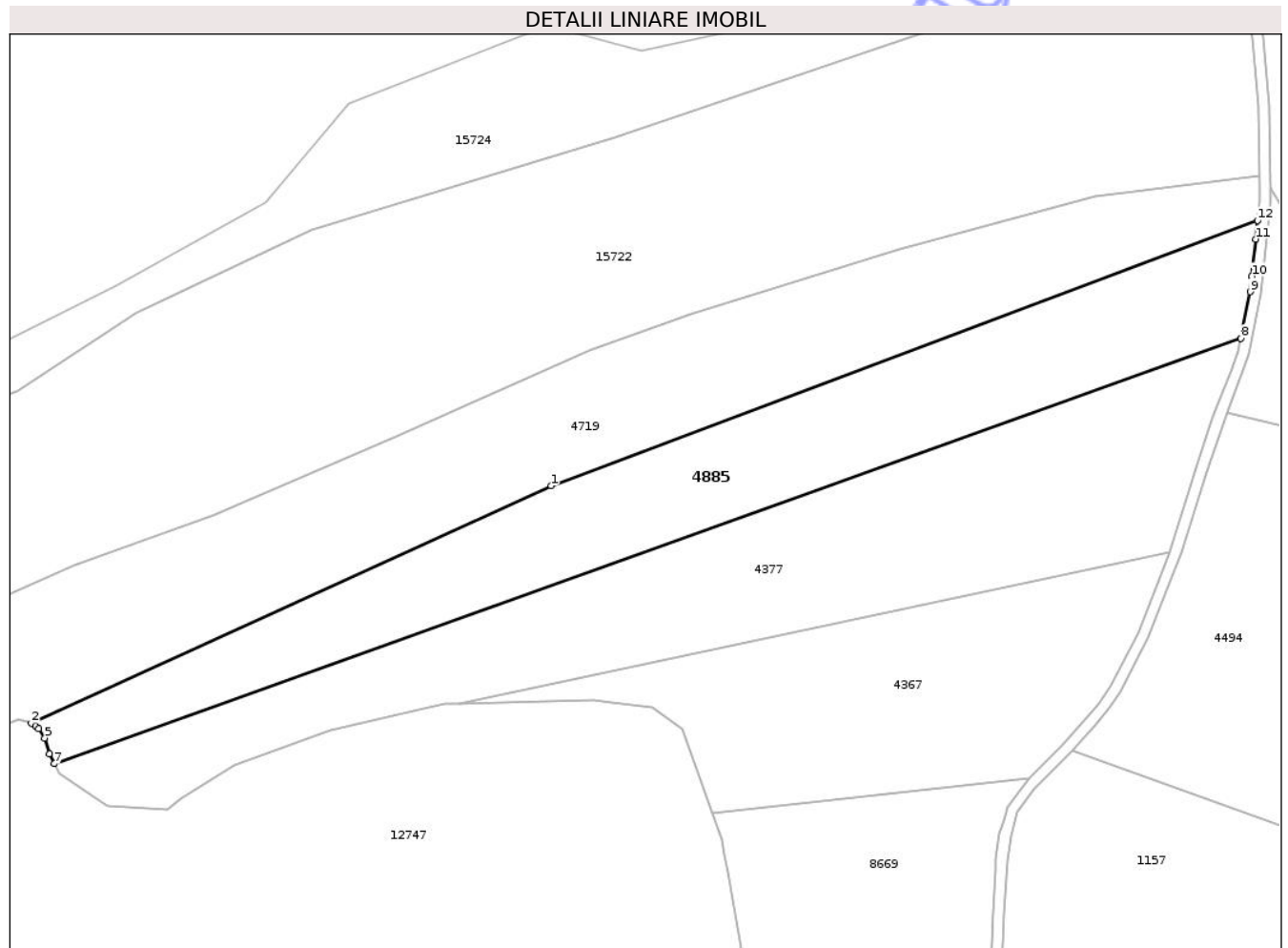
C. Partea III. SARCINI .

Inscrieri privind dezmembramintele dreptului de proprietate, drepturi reale de garanție și sarcini	Referințe
NU SUNT	

Teren

Nr cadastral	Suprafața (mp)*	Observații / Referințe
	3.600	

* Suprafața este determinată în planul de proiecție Stereo 70.



Date referitoare la teren

Crt	Categorie folosință	Intra vilan	Suprafața (mp)	Tarla	Parcelă	Nr. topo	Observații / Referințe
1	arabil	NU	3.600	27	934/6	-	

Lungime Segmente

1) Valorile lungimilor segmentelor sunt obținute din proiecție în plan.

Punct început	X / Y	Punct sfârșit	X / Y	Lungime segment (** (m)
1	471.018,347 558.889,108	2	470.925,12 558.846,626	102.45
2	470.925,12 558.846,626	3	470.925,855 558.846,061	0.927
3	470.925,855 558.846,061	4	470.926,412 558.845,633	0.702
4	470.926,412 558.845,633	5	470.927,505 558.843,945	2.011
5	470.927,505 558.843,945	6	470.928,3 558.841,065	2.988

Punct început	X / Y	Punct sfârșit	X / Y	Lungime segment (** (m)
6	470.928,3 558.841,065	7	470.929,244 558.839,327	1.978
7	470.929,244 558.839,327	8	471.142,07 558.915,525	226.055
8	471.142,07 558.915,525	9	471.143,729 558.923,882	8.52
9	471.143,729 558.923,882	10	471.144,018 558.926,647	2.78
10	471.144,018 558.926,647	11	471.144,714 558.933,319	6.708
11	471.144,714 558.933,319	12	471.145,063 558.936,661	3.36
12	471.145,063 558.936,661	1	471.018,347 558.889,108	135.345

** Lungimile segmentelor sunt determinate în planul de proiecție Stereo 70 și sunt rotunjite la 1 milimetru.

*** Distanța dintre puncte este formată din segmente cumulate ce sunt mai mici decât valoarea 1 milimetru.

**DATE DESPRE IMOBILUL NR. 4354**

Oficiul de Cadastru și Publicitate Imobiliară MUREȘ
Biroul de Cadastru și Publicitate Imobiliară Târgu Mureș

A. Partea I. Descrierea imobilului

TEREN Necunoscut

Adresa: Loc. Corunca, Jud. Mureș

Nr. Crt	Nr cadastral Nr. topografic	Suprafața* (mp)	Observații / Referințe
A1		710.800	Sector cadastral:11 Teren neimprejmit;

B. Partea II. Proprietari și acte

Inscrieri privitoare la dreptul de proprietate și alte drepturi reale	Referințe
/	
Act Administrativ nr. 12069, din 06/05/2009 emis de CJSDPAT MURES;	
B1	A1
Intabulare, drept de PROPRIETATE, dobandit prin Reconstituire, cota actuala 1/1, cota initiala 1/1	
1) PRIMARIA CORUNCA, CIF:9999999999999	

C. Partea III. SARCINI .

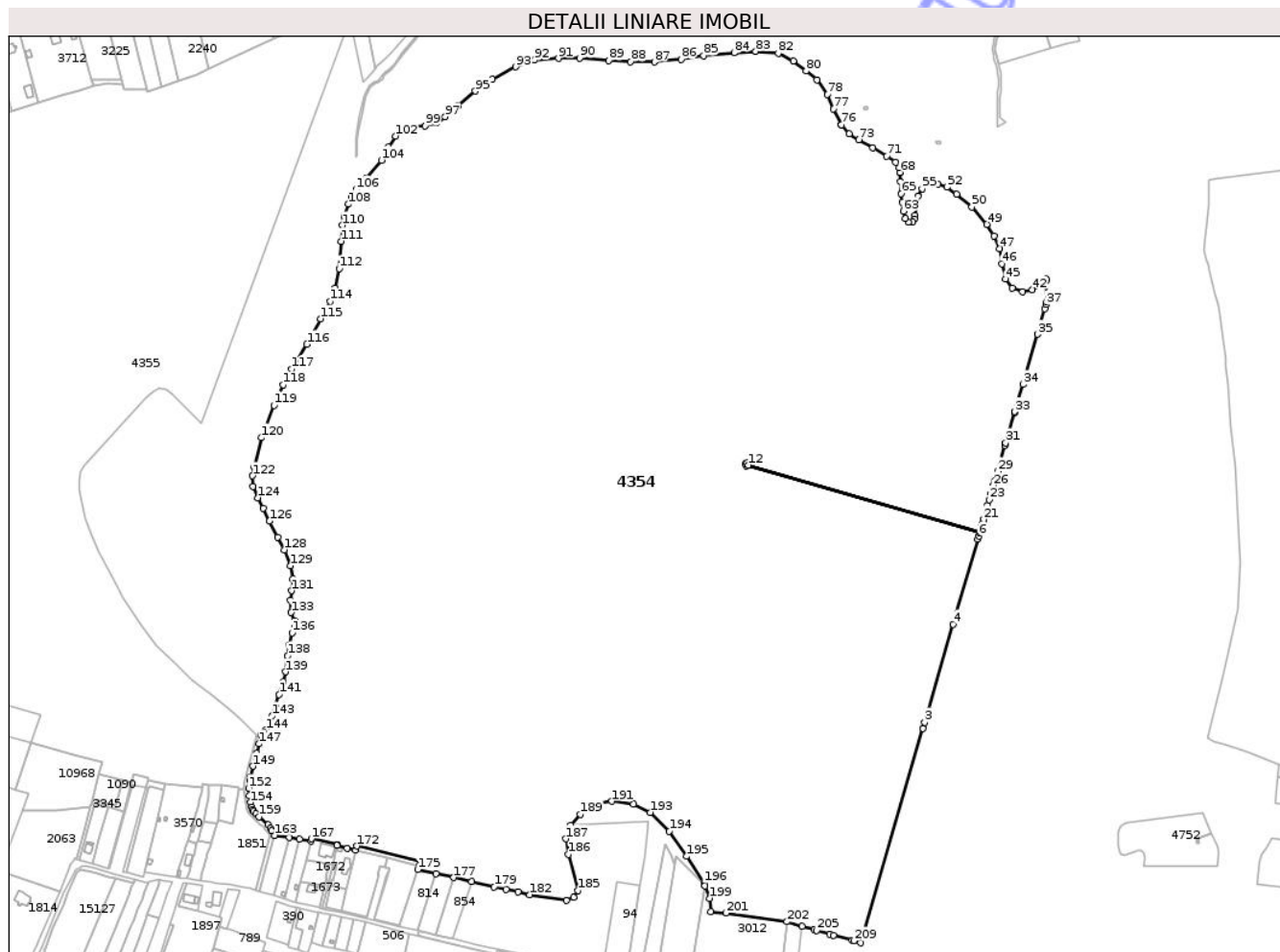
Inscrieri privind dezmembramintele dreptului de proprietate, drepturi reale de garanție și sarcini	Referințe
NU SUNT	

Anexa Nr. 1 La Partea I

Teren

Nr cadastral	Suprafața (mp)*	Observații / Referințe
	710.800	

* Suprafața este determinată în planul de proiecție Stereo 70.



Date referitoare la teren

Crt	Categorie folosință	Intravilan	Suprafața (mp)	Tarla	Parcelă	Nr. topo	Observații / Referințe
1	padure	DA	2.542	40	1200/1	-	UP VI UA 52A, 52A1, 53A, 53B, 53C, 53D, 53E, 57A, 57B
2	padure	NU	708.258	40	1200/1	-	UP VI UA 52A, 52A1, 53A, 53B, 53C, 53D, 53E, 57A, 57B

Lungime Segmente

1) Valorile lungimilor segmentelor sunt obținute din proiecție în plan.

Punct început	X / Y	Punct sfârșit	X / Y	Lungime segment	Punct început	X / Y	Punct sfârșit	X / Y	Lungime segment	Punct început	X / Y	Punct sfârșit	X / Y	Lungime segment
1	472.981,823 556.626,113	2	473.054,456 556.876,226	260.4 46	2	473.054,456 556.876,226	3	473.056,541 556.883,392	7.463	3	473.056,541 556.883,392	4	473.089,889 556.997,993	119.3 54
4	473.089,889 556.997,993	5	473.118,719 557.097,513	103.6 12	5	473.118,719 557.097,513	6	473.119,77 557.101,128	3.765	6	473.119,77 557.101,128	7	473.120,884 557.104,958	3.989
7	473.120,884 557.104,958	8	472.850,433 557.183,673	281.6 73	8	472.850,433 557.183,673	9	472.848,26 557.182,501	2.469	9	472.848,26 557.182,501	10	472.846,72 557.185,121	3.039
10	472.846,72 557.185,121	11	472.848,895 557.186,213	2.434	11	472.848,895 557.186,213	12	472.850,437 557.183,675	2.97	12	472.850,437 557.183,675	13	473.120,885 557.104,961	281.6 7
13	473.120,885 557.104,961	14	473.121,294 557.106,364	1.461	14	473.121,294 557.106,364	15	473.121,356 557.106,577	0.222	15	473.121,356 557.106,577	16	473.122,288 557.109,78	3.336

Punct început	X / Y	Punct sfârșit	X / Y	Lungime segment	Punct început	X / Y	Punct sfârșit	X / Y	Lungime segment	Punct început	X / Y	Punct sfârșit	X / Y	Lungime segment
16	473.122,288 557.109,78	17	473.122,525 557.110,594	0.848	17	473.122,525 557.110,594	18	473.123,058 557.112,426	1.908	18	473.123,058 557.112,426	19	473.123,787 557.114,93	2.608
19	473.123,787 557.114,93	20	473.124,892 557.118,727	3.955	20	473.124,892 557.118,727	21	473.125,396 557.120,458	1.803	21	473.125,396 557.120,458	22	473.130,092 557.136,596	16.807
22	473.130,092 557.136,596	23	473.132,043 557.143,299	6.981	23	473.132,043 557.143,299	24	473.134,185 557.150,66	7.666	24	473.134,185 557.150,66	25	473.135,911 557.156,589	6.175
25	473.135,911 557.156,589	26	473.136,877 557.159,908	3.457	26	473.136,877 557.159,908	27	473.138,456 557.165,334	5.651	27	473.138,456 557.165,334	28	473.140,283 557.171,612	6.538
28	473.140,283 557.171,612	29	473.141,682 557.176,419	5.006	29	473.141,682 557.176,419	30	473.150,445 557.206,527	31.357	30	473.150,445 557.206,527	31	473.151,341 557.209,608	3.209
31	473.151,341 557.209,608	32	473.161,573 557.244,765	36.616	32	473.161,573 557.244,765	33	473.161,965 557.246,111	1.402	33	473.161,965 557.246,111	34	473.171,186 557.277,793	32.997
34	473.171,186 557.277,793	35	473.188,279 557.336,526	61.17	35	473.188,279 557.336,526	36	473.196,893 557.366,124	30.826	36	473.196,893 557.366,124	37	473.198,393 557.371,277	5.367
37	473.198,393 557.371,277	38	473.199,147 557.373,869	2.699	38	473.199,147 557.373,869	39	473.198,251 557.398,764	24.911	39	473.198,251 557.398,764	40	473.198,161 557.401,253	2.491
40	473.198,161 557.401,253	41	473.193,99 557.395,431	7.162	41	473.193,99 557.395,431	42	473.182,209 557.388,603	13.617	42	473.182,209 557.388,603	43	473.171,053 557.385,911	11.476
43	473.171,053 557.385,911	44	473.158,984 557.390,431	12.888	44	473.158,984 557.390,431	45	473.150,905 557.401,202	13.464	45	473.150,905 557.401,202	46	473.146,674 557.418,897	18.194
46	473.146,674 557.418,897	47	473.144,125 557.436,689	17.974	47	473.144,125 557.436,689	48	473.137,586 557.451,307	16.014	48	473.137,586 557.451,307	49	473.128,939 557.464,931	16.136
49	473.128,939 557.464,931	50	473.111,53 557.484,996	26.565	50	473.111,53 557.484,996	51	473.093,825 557.500,045	23.237	51	473.093,825 557.500,045	52	473.082,317 557.508,159	14.081
52	473.082,317 557.508,159	53	473.072,284 557.511,995	10.741	53	473.072,284 557.511,995	54	473.060,924 557.512,143	11.361	54	473.060,924 557.512,143	55	473.053,399 557.506,389	9.473
55	473.053,399 557.506,389	56	473.048,383 557.497,537	10.174	56	473.048,383 557.497,537	57	473.046,76 557.486,914	10.746	57	473.046,76 557.486,914	58	473.045,432 557.475,258	11.731
58	473.045,432 557.475,258	59	473.044,694 557.470,685	4.632	59	473.044,694 557.470,685	60	473.042,039 557.467,291	4.309	60	473.042,039 557.467,291	61	473.037,022 557.467,586	5.026
61	473.037,022 557.467,586	62	473.033,924 557.471,422	4.931	62	473.033,924 557.471,422	63	473.031,416 557.480,275	9.201	63	473.031,416 557.480,275	64	473.030,088 557.490,455	10.266
64	473.030,088 557.490,455	65	473.028,908 557.500,487	10.101	65	473.028,908 557.500,487	66	473.028,022 557.514,799	14.339	66	473.028,022 557.514,799	67	473.027,727 557.525,569	10.774
67	473.027,727 557.525,569	68	473.027,727 557.525,572	0.003	68	473.027,727 557.525,572	69	473.026,547 557.531,028	5.582	69	473.026,547 557.531,028	70	473.022,268 557.537,372	7.652
70	473.022,268 557.537,372	71	473.012,236 557.544,307	12.196	71	473.012,236 557.544,307	72	472.995,859 557.554,339	19.205	72	472.995,859 557.554,339	73	472.979,63 557.563,487	18.63
73	472.979,63 557.563,487	74	472.968,417 557.570,569	13.262	74	472.968,417 557.570,569	75	472.959,269 557.581,044	13.907	75	472.959,269 557.581,044	76	472.959,268 557.581,047	0.003
76	472.959,268 557.581,047	77	472.949,859 557.599,796	20.977	77	472.949,859 557.599,796	78	472.942,55 557.616,722	18.437	78	472.942,55 557.616,722	79	472.930,625 557.633,648	20.705
79	472.930,625 557.633,648	80	472.917,93 557.644,035	16.403	80	472.917,93 557.644,035	81	472.902,927 557.655,575	18.928	81	472.902,927 557.655,575	82	472.885,232 557.664,423	19.784
82	472.885,232 557.664,423	83	472.859,073 557.666,731	26.261	83	472.859,073 557.666,731	84	472.833,684 557.665,193	25.436	84	472.833,684 557.665,193	85	472.797,908 557.661,73	35.943
85	472.797,908 557.661,73	86	472.771,749 557.657,499	26.499	86	472.771,749 557.657,499	87	472.740,59 557.654,421	31.311	87	472.740,59 557.654,421	88	472.712,892 557.654,806	27.701
88	472.712,892 557.654,806	89	472.687,118 557.656,345	25.82	89	472.687,118 557.656,345	90	472.653,266 557.659,038	33.959	90	472.653,266 557.659,038	91	472.628,261 557.658,653	25.008
91	472.628,261 557.658,653	92	472.600,564 557.656,73	27.764	92	472.600,564 557.656,73	93	472.578,637 557.648,651	23.368	93	472.578,637 557.648,651	94	472.550,939 557.634,033	31.319
94	472.550,939 557.634,033	95	472.531,111 557.620,437	24.042	95	472.531,111 557.620,437	96	472.510,898 557.602,732	26.871	96	472.510,898 557.602,732	97	472.496,144 557.590,486	19.174
97	472.496,144 557.590,486	98	472.485,816 557.583,404	12.523	98	472.485,816 557.583,404	99	472.472,833 557.579,863	13.457	99	472.472,833 557.579,863	100	472.457,636 557.578,978	15.223
100	472.457,636 557.578,978	101	472.445,196 557.575,02	13.054	101	472.445,196 557.575,02	102	472.437,958 557.567,966	10.107	102	472.437,958 557.567,966	103	472.429,795 557.554,951	15.363
103	472.429,795 557.554,951	104	472.421,448 557.539,762	17.331	104	472.421,448 557.539,762	105	472.403,13 557.518,264	28.244	105	472.403,13 557.518,264	106	472.391,831 557.505,358	17.153
106	472.391,831 557.505,358	107	472.386,43 557.496,773	10.143	107	472.386,43 557.496,773	108	472.383,008 557.488,412	9.034	108	472.383,008 557.488,412	109	472.378,022 557.473,662	15.57
109	472.378,022 557.473,662	110	472.375,915 557.463,707	10.176	110	472.375,915 557.463,707	111	472.374,472 557.445,168	18.595	111	472.374,472 557.445,168	112	472.371,972 557.413,061	32.204
112	472.371,972 557.413,061	113	472.367,619 557.390,657	22.823	113	472.367,619 557.390,657	114	472.361,428 557.374,963	16.871	114	472.361,428 557.374,963	115	472.350,642 557.354,67	22.981

Punct început	X / Y	Punct sfârșit	X / Y	Lungime segment	Punct început	X / Y	Punct sfârșit	X / Y	Lungime segment	Punct început	X / Y	Punct sfârșit	X / Y	Lungime segment
115	472.350,642 557.354,67	116	472.334,34 557.324,798	34.03 1	116	472.334,34 557.324,798	117	472.316,265 557.295,853	34.12 5	117	472.316,265 557.295,853	118	472.306,517 557.277,381	20.88 6
118	472.306,517 557.277,381	119	472.295,696 557.253,708	26.02 9	119	472.295,696 557.253,708	120	472.281,192 557.215,681	40.69 9	120	472.281,192 557.215,681	121	472.272,786 557.181,136	35.55 3
121	472.272,786 557.181,136	122	472.270,704 557.171,18	10.17 1	122	472.270,704 557.171,18	123	472.271,626 557.158,971	12.24 4	123	472.271,626 557.158,971	124	472.276,643 557.145,545	14.33 3
124	472.276,643 557.145,545	125	472.283,282 557.133,447	13.8	125	472.283,282 557.133,447	126	472.290,511 557.118,398	16.69 5	126	472.290,511 557.118,398	127	472.299,954 557.099,661	20.98 2
127	472.299,954 557.099,661	128	472.307,7 557.084,907	16.66 4	128	472.307,7 557.084,907	129	472.315,372 557.066,317	20.11 1	129	472.315,372 557.066,317	130	472.317,658 557.050,53	15.95 2
130	472.317,658 557.050,53	131	472.316,699 557.037,104	13.46	131	472.316,699 557.037,104	132	472.315,076 557.025,743	11.47 6	132	472.315,076 557.025,743	133	472.315,962 557.011,58	14.19 1
133	472.315,962 557.011,58	134	472.320,093 557.002,285	10.17 2	134	472.320,093 557.002,285	135	472.320,093 556.995,645	6.64	135	472.320,093 556.995,645	136	472.316,994 556.987,973	8.274
136	472.316,994 556.987,973	137	472.313,749 556.973,81	14.53	137	472.313,749 556.973,81	138	472.311,709 556.961,339	12.63 7	138	472.311,709 556.961,339	139	472.309,15 556.942,476	19.03 6
139	472.309,15 556.942,476	140	472.306,354 556.930,859	11.94 9	140	472.306,354 556.930,859	141	472.301,707 556.916,091	15.48 2	141	472.301,707 556.916,091	142	472.297,736 556.901,961	14.67 7
142	472.297,736 556.901,961	143	472.293,628 556.890,778	11.91 4	143	472.293,628 556.890,778	144	472.286,6 556.874,596	17.64 2	144	472.286,6 556.874,596	145	472.283,905 556.871,047	4.456
145	472.283,905 556.871,047	146	472.280,34 556.869,054	4.084	146	472.280,34 556.869,054	147	472.278,298 556.858,34	10.90 7	147	472.278,298 556.858,34	148	472.275,895 556.847,434	11.16 8
148	472.275,895 556.847,434	149	472.271,362 556.832,295	15.80 3	149	472.271,362 556.832,295	150	472.268,353 556.820,079	12.58 1	150	472.268,353 556.820,079	151	472.267,873 556.815,727	4.378
151	472.267,873 556.815,727	152	472.266,271 556.806,496	9.369	152	472.266,271 556.806,496	153	472.267,213 556.798,15	8.399	153	472.267,213 556.798,15	154	472.268,336 556.789,872	8.354
154	472.268,336 556.789,872	155	472.269,759 556.784,177	5.87	155	472.269,759 556.784,177	156	472.270,871 556.781,538	2.864	156	472.270,871 556.781,538	157	472.272,017 556.779,819	2.066
157	472.272,017 556.779,819	158	472.274,658 556.776,945	3.903	158	472.274,658 556.776,945	159	472.278,726 556.773,31	5.455	159	472.278,726 556.773,31	160	472.289,085 556.763,977	13.94 3
160	472.289,085 556.763,977	161	472.291,74 556.759,947	4.826	161	472.291,74 556.759,947	162	472.293,526 556.756,802	3.617	162	472.293,526 556.756,802	163	472.296,532 556.751,455	6.134
163	472.296,532 556.751,455	164	472.313,975 556.749,388	17.56 5	164	472.313,975 556.749,388	165	472.325,604 556.747,343	11.80 7	165	472.325,604 556.747,343	166	472.338,908 556.745,003	13.50 8
166	472.338,908 556.745,003	167	472.339,508 556.747,507	2.575	167	472.339,508 556.747,507	168	472.370,05 556.740,987	31.23	168	472.370,05 556.740,987	169	472.369,747 556.739,727	1.296
169	472.369,747 556.739,727	170	472.381,564 556.736,648	12.21 2	170	472.381,564 556.736,648	171	472.391,404 556.734,401	10.09 3	171	472.391,404 556.734,401	172	472.392,533 556.739,0	4.736
172	472.392,533 556.739,0	173	472.466,967 556.720,685	76.65 4	173	472.466,967 556.720,685	174	472.465,308 556.715,724	5.231	174	472.465,308 556.715,724	175	472.463,988 556.711,653	4.28
175	472.463,988 556.711,653	176	472.484,975 556.706,932	21.51 1	176	472.484,975 556.706,932	177	472.505,939 556.702,217	21.48 8	177	472.505,939 556.702,217	178	472.526,873 556.697,508	21.45 7
178	472.526,873 556.697,508	179	472.553,349 556.691,553	27.13 7	179	472.553,349 556.691,553	180	472.567,266 556.688,422	14.26 5	180	472.567,266 556.688,422	181	472.581,171 556.685,294	14.25 2
181	472.581,171 556.685,294	182	472.594,754 556.682,239	13.92 2	182	472.594,754 556.682,239	183	472.637,623 556.675,639	43.37 4	183	472.637,623 556.675,639	184	472.646,153 556.679,18	9.236
184	472.646,153 556.679,18	185	472.651,303 556.687,066	9.419	185	472.651,303 556.687,066	186	472.640,037 556.729,232	43.64 5	186	472.640,037 556.729,232	187	472.637,14 556.747,418	18.41 5
187	472.637,14 556.747,418	188	472.642,779 556.763,155	16.71 7	188	472.642,779 556.763,155	189	472.654,039 556.776,064	17.13	189	472.654,039 556.776,064	190	472.669,65 556.787,491	19.34 6
190	472.669,65 556.787,491	191	472.690,893 556.791,354	21.59 1	191	472.690,893 556.791,354	192	472.716,0 556.787,974	25.33 3	192	472.716,0 556.787,974	193	472.735,634 556.778,318	21.88
193	472.735,634 556.778,318	194	472.757,843 556.756,269	31.29 5	194	472.757,843 556.756,269	195	472.778,121 556.726,979	35.62 4	195	472.778,121 556.726,979	196	472.798,4 556.695,757	37.23
196	472.798,4 556.695,757	197	472.799,45 556.693,027	2.925	197	472.799,45 556.693,027	198	472.799,709 556.692,353	0.722	198	472.799,709 556.692,353	199	472.805,251 556.677,951	15.43 2
199	472.805,251 556.677,951	200	472.806,341 556.662,556	15.43 4	200	472.806,341 556.662,556	201	472.824,333 556.660,863	18.07 1	201	472.824,333 556.660,863	202	472.895,523 556.650,773	71.90 1
202	472.895,523 556.650,773	203	472.913,134 556.645,564	18.36 5	203	472.913,134 556.645,564	204	472.926,925 556.641,485	14.38 2	204	472.926,925 556.641,485	205	472.930,341 556.640,474	3.562
205	472.930,341 556.640,474	206	472.945,566 556.636,169	15.82 2	206	472.945,566 556.636,169	207	472.949,968 556.634,932	4.573	207	472.949,968 556.634,932	208	472.971,484 556.628,883	22.35
208	472.971,484 556.628,883	209	472.973,485 556.628,347	2.072	209	472.973,485 556.628,347	1	472.981,823 556.626,113	8.632					

** Lungimile segmentelor sunt determinate în planul de proiecție Stereo 70 și sunt rotunjite la 1 milimetru.

*** Distanța dintre puncte este formată din segmente cumulate ce sunt mai mici decât valoarea 1 milimetru.

Neutilizabil în Circuitul
Civil

**DATE DESPRE IMOBILUL NR. 4355**

Oficiul de Cadastru și Publicitate Imobiliară MUREȘ
Biroul de Cadastru și Publicitate Imobiliară Târgu Mureș

A. Partea I. Descrierea imobilului

TEREN Necunoscut

Adresa: Loc. Corunca, Jud. Mureș

Nr. Crt	Nr cadastral Nr. topografic	Suprafața* (mp)	Observații / Referințe
A1		746.000	Sector cadastral:11 Teren neimprejmuit;

B. Partea II. Proprietari și acte

Inscrieri privitoare la dreptul de proprietate și alte drepturi reale	Referințe
/	
Act Administrativ nr. 12069, din 06/05/2009 emis de CJSIPT Mures;	
B1	A1
Intabulare, drept de PROPRIETATE, dobandit prin Reconstituire, cota actuala 1/1, cota initiala 1/1 1) PRIMARIA CORUNCA, CIF:000000	

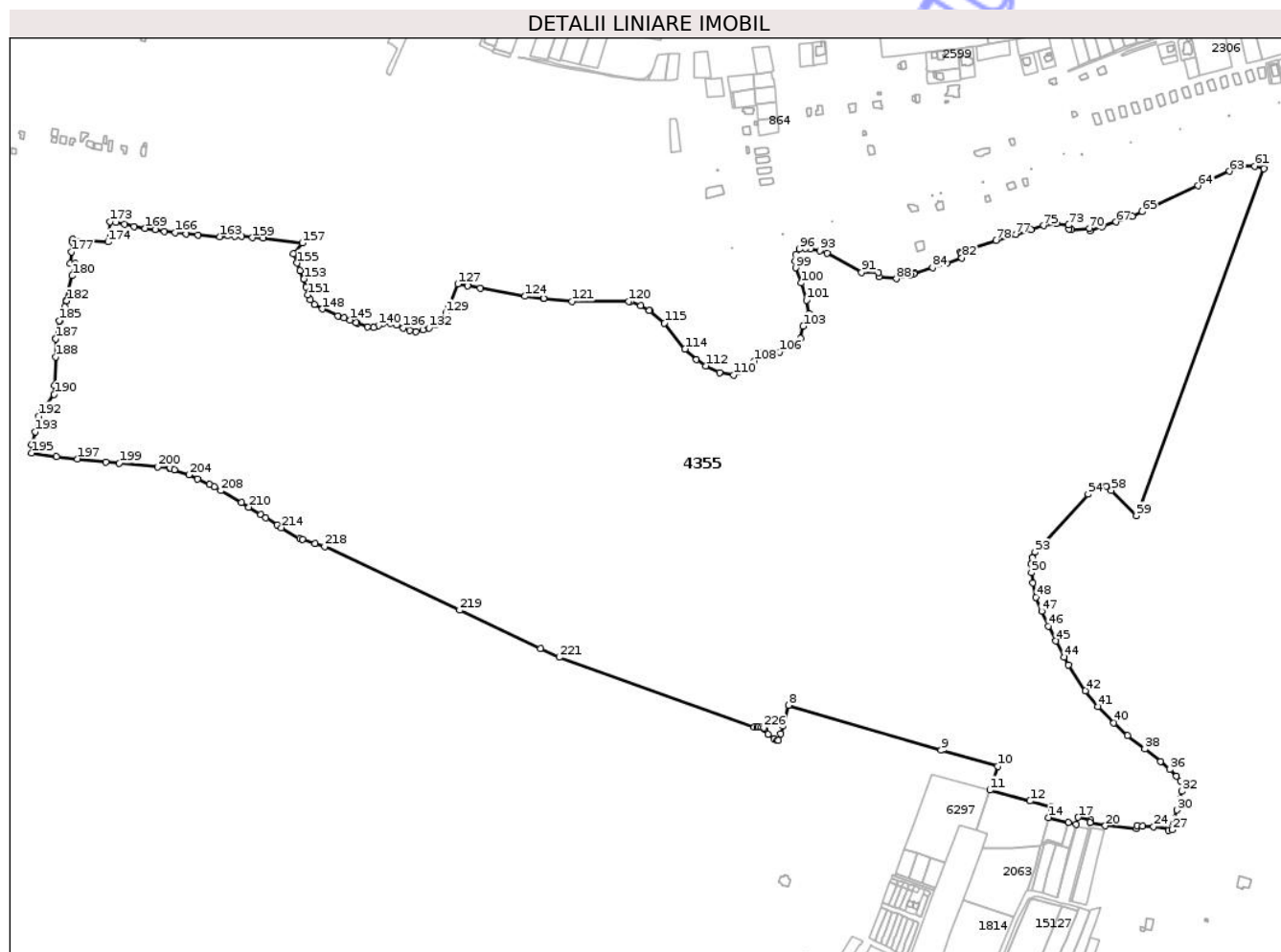
C. Partea III. SARCINI .

Inscrieri privind dezmembramintele dreptului de proprietate, drepturi reale de garanție și sarcini	Referințe
NU SUNT	

Teren

Nr cadastral	Suprafața (mp)*	Observații / Referințe
	746.000	

* Suprafața este determinată în planul de proiecție Stereo 70.



Date referitoare la teren

Crt	Categorie folosință	Intravilan	Suprafața (mp)	Tarla	Parcelă	Nr. topo	Observații / Referințe
1	padure	DA	9.515	41	1202/1	-	UP VI UA 54A, 54B, 54C, 54D, 54V
2	padure	NU	736.485	41	1202/1	-	UP VI UA 54A, 54B, 54C, 54D, 54V

Lungime Segmente

1) Valorile lungimilor segmentelor sunt obținute din proiecție în plan.

Punct început	X / Y	Punct sfârșit	X / Y	Lungime segment	Punct început	X / Y	Punct sfârșit	X / Y	Lungime segment	Punct început	X / Y	Punct sfârșit	X / Y	Lungime segment
1	471.706,162 556.942,19	2	471.710,061 556.935,042	8.142	2	471.718,19 556.929,194	3	471.718,19 556.929,194	10.014	3	471.718,19 556.929,194	4	471.722,412 556.927,327	4.616
4	471.722,412 556.927,327	5	471.724,506 556.926,835	2.151	5	471.724,506 556.926,835	6	471.727,42 556.935,937	9.557	6	471.727,42 556.935,937	7	471.730,287 556.946,463	10.909
7	471.730,287 556.946,463	8	471.738,031 556.974,896	29.469	8	471.738,031 556.974,896	9	471.945,682 556.913,667	216.49	9	471.945,682 556.913,667	10	472.022,52 556.892,181	79.786
10	472.022,52 556.892,181	11	472.011,904 556.859,455	34.405	11	472.011,904 556.859,455	12	472.066,609 556.844,716	56.656	12	472.066,609 556.844,716	13	472.095,649 556.836,892	30.076
13	472.095,649 556.836,892	14	472.091,588 556.822,357	15.092	14	472.091,588 556.822,357	15	472.118,741 556.815,539	27.996	15	472.118,741 556.815,539	16	472.129,522 556.812,987	11.079

Punct început	X / Y	Punct sfârșit	X / Y	Lungime segment	Punct început	X / Y	Punct sfârșit	X / Y	Lungime segment	Punct început	X / Y	Punct sfârșit	X / Y	Lungime segment
16	472.129,522 556.812,987	17	472.132,16 556.822,455	9.829	17	472.132,16 556.822,455	18	472.149,025 556.818,893	17.237	18	472.149,025 556.818,893	19	472.148,122 556.815,526	3.486
19	472.148,122 556.815,526	20	472.169,0 556.811,117	21.338	20	472.169,0 556.811,117	21	472.211,75 556.806,993	42.948	21	472.211,75 556.806,993	22	472.212,514 556.811,741	4.809
22	472.212,514 556.811,741	23	472.220,01 556.810,646	7.576	23	472.220,01 556.810,646	24	472.234,563 556.809,66	14.586	24	472.234,563 556.809,66	25	472.255,317 556.807,511	20.865
25	472.255,317 556.807,511	26	472.254,878 556.805,016	2.533	26	472.254,878 556.805,016	27	472.260,114 556.805,63	5.272	27	472.260,114 556.805,63	28	472.262,321 556.815,272	9.891
28	472.262,321 556.815,272	29	472.263,182 556.820,136	4.94	29	472.263,182 556.820,136	30	472.266,362 556.832,452	12.72	30	472.266,362 556.832,452	31	472.270,877 556.847,509	15.719
31	472.270,877 556.847,509	32	472.273,311 556.858,136	10.902	32	472.273,311 556.858,136	33	472.275,327 556.868,713	10.767	33	472.275,327 556.868,713	34	472.271,409 556.871,965	5.092
34	472.271,409 556.871,965	35	472.265,698 556.878,425	8.622	35	472.265,698 556.878,425	36	472.256,405 556.887,515	13.0	36	472.256,405 556.887,515	37	472.244,176 556.898,463	16.414
37	472.244,176 556.898,463	38	472.222,865 556.915,532	27.304	38	472.222,865 556.915,532	39	472.199,48 556.933,753	29.646	39	472.199,48 556.933,753	40	472.180,665 556.950,916	25.467
40	472.180,665 556.950,916	41	472.159,063 556.973,289	31.1	41	472.159,063 556.973,289	42	472.142,101 556.994,669	27.291	42	472.142,101 556.994,669	43	472.118,923 557.029,653	41.965
43	472.118,923 557.029,653	44	472.113,291 557.040,336	12.077	44	472.113,291 557.040,336	45	472.101,798 557.062,137	24.645	45	472.101,798 557.062,137	46	472.091,306 557.082,356	22.779
46	472.091,306 557.082,356	47	472.082,287 557.102,564	22.129	47	472.082,287 557.102,564	48	472.074,837 557.121,663	20.501	48	472.074,837 557.121,663	49	472.070,518 557.141,383	20.187
49	472.070,518 557.141,383	50	472.068,493 557.154,871	13.639	50	472.068,493 557.154,871	51	472.067,727 557.166,422	11.576	51	472.067,727 557.166,422	52	472.069,144 557.175,734	9.419
52	472.069,144 557.175,734	53	472.073,542 557.183,004	8.497	53	472.073,542 557.183,004	54	472.145,642 557.261,587	106.648	54	472.145,642 557.261,587	55	472.153,906 557.270,0	11.793
55	472.153,906 557.270,0	56	472.161,546 557.273,272	8.311	56	472.161,546 557.273,272	57	472.170,59 557.272,805	9.056	57	472.170,59 557.272,805	58	472.177,295 557.267,04	8.843
58	472.177,295 557.267,04	59	472.211,349 557.232,59	48.44	59	472.211,349 557.232,59	60	472.384,645 557.703,998	502.252	60	472.384,645 557.703,998	61	472.372,283 557.707,888	12.96
61	472.372,283 557.707,888	62	472.353,91 557.708,233	18.376	62	472.353,91 557.708,233	63	472.337,884 557.700,821	17.657	63	472.337,884 557.700,821	64	472.295,226 557.681,093	46.999
64	472.295,226 557.681,093	65	472.218,953 557.645,818	84.035	65	472.218,953 557.645,818	66	472.206,0 557.639,828	14.271	66	472.206,0 557.639,828	67	472.183,455 557.631,957	23.879
67	472.183,455 557.631,957	68	472.164,812 557.625,448	19.747	68	472.164,812 557.625,448	69	472.148,099 557.619,613	17.702	69	472.148,099 557.619,613	70	472.147,293 557.623,094	3.573
70	472.147,293 557.623,094	71	472.123,084 557.621,805	24.243	71	472.123,084 557.621,805	72	472.119,901 557.622,348	3.229	72	472.119,901 557.622,348	73	472.118,726 557.627,646	5.427
73	472.118,726 557.627,646	74	472.102,306 557.629,558	16.531	74	472.102,306 557.629,558	75	472.084,824 557.626,936	17.678	75	472.084,824 557.626,936	76	472.067,989 557.621,366	17.733
76	472.067,989 557.621,366	77	472.046,996 557.614,786	22.0	77	472.046,996 557.614,786	78	472.020,527 557.606,919	27.613	78	472.020,527 557.606,919	79	471.989,0 557.596,673	33.15
79	471.989,0 557.596,673	80	471.971,775 557.590,751	18.215	80	471.971,775 557.590,751	81	471.972,417 557.588,258	2.574	81	471.972,417 557.588,258	82	471.973,797 557.582,898	5.535
82	471.973,797 557.582,898	83	471.953,419 557.575,404	21.712	83	471.953,419 557.575,404	84	471.934,071 557.569,679	20.177	84	471.934,071 557.569,679	85	471.909,308 557.561,973	25.934
85	471.909,308 557.561,973	86	471.908,729 557.561,793	0.606	86	471.908,729 557.561,793	87	471.903,888 557.560,288	5.07	87	471.903,888 557.560,288	88	471.884,962 557.554,601	19.762
88	471.884,962 557.554,601	89	471.861,271 557.557,661	23.888	89	471.861,271 557.557,661	90	471.860,187 557.563,143	5.588	90	471.860,187 557.563,143	91	471.837,556 557.563,513	22.634
91	471.837,556 557.563,513	92	471.790,168 557.589,29	53.945	92	471.790,168 557.589,29	93	471.780,615 557.593,102	10.285	93	471.780,615 557.593,102	94	471.767,555 557.595,573	13.292
94	471.767,555 557.595,573	95	471.760,956 557.596,297	6.639	95	471.760,956 557.596,297	96	471.752,507 557.595,09	8.535	96	471.752,507 557.595,09	97	471.747,92 557.588,17	8.302
97	471.747,92 557.588,17	98	471.747,035 557.578,513	9.697	98	471.747,035 557.578,513	99	471.747,598 557.569,501	9.03	99	471.747,598 557.569,501	100	471.755,565 557.549,062	21.937
100	471.755,565 557.549,062	101	471.762,548 557.525,69	24.393	101	471.762,548 557.525,69	102	471.765,824 557.507,258	18.721	102	471.765,824 557.507,258	103	471.757,979 557.490,078	18.886
103	471.757,979 557.490,078	104	471.754,76 557.473,663	16.728	104	471.754,76 557.473,663	105	471.749,369 557.465,777	9.553	105	471.749,369 557.465,777	106	471.725,798 557.455,122	25.867
106	471.725,798 557.455,122	107	471.698,437 557.454,148	27.378	107	471.698,437 557.454,148	108	471.691,111 557.442,764	13.538	108	471.691,111 557.442,764	109	471.680,261 557.429,541	17.105
109	471.680,261 557.429,541	110	471.663,029 557.423,624	18.22	110	471.663,029 557.423,624	111	471.644,204 557.427,338	19.188	111	471.644,204 557.427,338	112	471.625,294 557.436,216	20.89
112	471.625,294 557.436,216	113	471.612,89 557.445,131	15.275	113	471.612,89 557.445,131	114	471.597,275 557.459,128	20.97	114	471.597,275 557.459,128	115	471.569,273 557.494,283	44.944

Punct început	X / Y	Punct sfârșit	X / Y	Lungime segment	Punct început	X / Y	Punct sfârșit	X / Y	Lungime segment	Punct început	X / Y	Punct sfârșit	X / Y	Lungime segment
115	471.569,273 557.494,283	116	471.549,74 557.511,217	25.85 1	116	471.549,74 557.511,217	117	471.548,678 557.511,806	1.214	117	471.548,678 557.511,806	118	471.536,81 557.518,4	13.57 7
118	471.536,81 557.518,4	119	471.523,255 557.523,444	14.46 3	119	471.523,255 557.523,444	120	471.520,832 557.524,03	2.493	120	471.520,832 557.524,03	121	471.443,157 557.523,64	77.67 6
121	471.443,157 557.523,64	122	471.404,989 557.527,957	38.41 1	122	471.404,989 557.527,957	123	471.404,987 557.527,957	0.002	123	471.404,987 557.527,957	124	471.379,405 557.530,85	25.74 5
124	471.379,405 557.530,85	125	471.318,727 557.542,046	61.70 2	125	471.318,727 557.542,046	126	471.301,171 557.545,285	17.85 2	126	471.301,171 557.545,285	127	471.288,084 557.547,7	13.30 8
127	471.288,084 557.547,7	128	471.276,243 557.517,214	32.70 5	128	471.276,243 557.517,214	129	471.271,736 557.507,88	10.36 5	129	471.271,736 557.507,88	130	471.266,908 557.499,672	9.523
130	471.266,908 557.499,672	131	471.258,306 557.491,705	11.72 5	131	471.258,306 557.491,705	132	471.249,044 557.488,004	9.974	132	471.249,044 557.488,004	133	471.240,514 557.485,348	8.934
133	471.240,514 557.485,348	134	471.231,1 557.482,934	9.719	134	471.231,1 557.482,934	135	471.222,65 557.484,141	8.536	135	471.222,65 557.484,141	136	471.213,96 557.488,084	9.543
136	471.213,96 557.488,084	137	471.204,545 557.491,464	10.00 3	137	471.204,545 557.491,464	138	471.196,82 557.493,959	8.118	138	471.196,82 557.493,959	139	471.186,922 557.494,2	9.901
139	471.186,922 557.494,2	140	471.179,76 557.491,142	7.788	140	471.179,76 557.491,142	141	471.173,162 557.488,728	7.026	141	471.173,162 557.488,728	142	471.165,115 557.489,211	8.061
142	471.165,115 557.489,211	143	471.151,516 557.494,12	14.45 8	143	471.151,516 557.494,12	144	471.149,874 557.494,875	1.807	144	471.149,874 557.494,875	145	471.141,538 557.498,706	9.174
145	471.141,538 557.498,706	146	471.133,389 557.501,462	8.602	146	471.133,389 557.501,462	147	471.124,881 557.504,339	8.981	147	471.124,881 557.504,339	148	471.104,2 557.513,754	22.72 3
148	471.104,2 557.513,754	149	471.092,935 557.519,709	12.74 2	149	471.092,935 557.519,709	150	471.087,06 557.526,106	8.685	150	471.087,06 557.526,106	151	471.083,882 557.532,745	7.36
151	471.083,882 557.532,745	152	471.081,428 557.543,326	10.86 2	152	471.081,428 557.543,326	153	471.078,732 557.554,431	11.42 8	153	471.078,732 557.554,431	154	471.073,622 557.565,978	12.62 7
154	471.073,622 557.565,978	155	471.069,679 557.576,077	10.84 1	155	471.069,679 557.576,077	156	471.064,771 557.588,429	13.29 1	156	471.064,771 557.588,429	157	471.076,705 557.603,487	19.21 4
157	471.076,705 557.603,487	158	471.023,027 557.609,61	54.02 6	158	471.023,027 557.609,61	159	471.008,626 557.610,618	14.43 6	159	471.008,626 557.610,618	160	470.993,725 557.612,037	14.96 8
160	470.993,725 557.612,037	161	470.984,545 557.612,564	9.195	161	470.984,545 557.612,564	162	470.975,344 557.612,96	9.21	162	470.975,344 557.612,96	163	470.964,617 557.611,861	10.78 3
163	470.964,617 557.611,861	164	470.934,641 557.614,147	30.06 3	164	470.934,641 557.614,147	165	470.918,728 557.615,511	15.97 1	165	470.918,728 557.615,511	166	470.903,275 557.617,434	15.57 2
166	470.903,275 557.617,434	167	470.889,204 557.619,112	14.17 1	167	470.889,204 557.619,112	168	470.876,12 557.621,079	13.23 1	168	470.876,12 557.621,079	169	470.862,65 557.623,236	13.64 2
169	470.862,65 557.623,236	170	470.847,465 557.625,556	15.36 1	170	470.847,465 557.625,556	171	470.834,52 557.628,719	13.32 6	171	470.834,52 557.628,719	172	470.823,005 557.631,365	11.81 5
172	470.823,005 557.631,365	173	470.814,936 557.632,529	8.153	173	470.814,936 557.632,529	174	470.812,169 557.604,683	27.98 3	174	470.812,169 557.604,683	175	470.764,263 557.608,251	48.03 9
175	470.764,263 557.608,251	176	470.763,894 557.604,431	3.838	176	470.763,894 557.604,431	177	470.762,689 557.591,165	13.32 1	177	470.762,689 557.591,165	178	470.760,944 557.575,812	15.45 2
178	470.760,944 557.575,812	179	470.767,008 557.575,434	6.076	179	470.767,008 557.575,434	180	470.763,535 557.558,753	17.03 9	180	470.763,535 557.558,753	181	470.755,136 557.524,601	35.17
181	470.755,136 557.524,601	182	470.756,057 557.524,543	0.923	182	470.756,057 557.524,543	183	470.753,411 557.516,357	8.603	183	470.753,411 557.516,357	184	470.747,282 557.497,4	19.92 3
184	470.747,282 557.497,4	185	470.746,06 557.497,468	1.224	185	470.746,06 557.497,468	186	470.740,975 557.473,788	24.22	186	470.740,975 557.473,788	187	470.740,97 557.473,029	0.759
187	470.740,97 557.473,029	188	470.740,81 557.448,489	24.54 1	188	470.740,81 557.448,489	189	470.739,401 557.409,822	38.69 3	189	470.739,401 557.409,822	190	470.738,944 557.397,44	12.39
190	470.738,944 557.397,44	191	470.722,865 557.374,53	27.98 9	191	470.722,865 557.374,53	192	470.718,425 557.368,202	7.73	192	470.718,425 557.368,202	193	470.712,828 557.346,723	22.19 6
193	470.712,828 557.346,723	194	470.708,3 557.329,346	17.95 7	194	470.708,3 557.329,346	195	470.708,674 557.317,76	11.59 2	195	470.708,674 557.317,76	196	470.742,111 557.312,48	33.85 1
196	470.742,111 557.312,48	197	470.770,487 557.309,678	28.51 4	197	470.770,487 557.309,678	198	470.809,49 557.305,827	39.19 3	198	470.809,49 557.305,827	199	470.827,507 557.304,048	18.10 5
199	470.827,507 557.304,048	200	470.880,051 557.298,859	52.8	200	470.880,051 557.298,859	201	470.896,309 557.297,253	16.33 7	201	470.896,309 557.297,253	202	470.896,911 557.297,041	0.638
202	470.896,911 557.297,041	203	470.902,385 557.295,111	5.804	203	470.902,385 557.295,111	204	470.922,327 557.288,081	21.14 5	204	470.922,327 557.288,081	205	470.934,191 557.282,5	13.11 1
205	470.934,191 557.282,5	206	470.950,075 557.275,028	17.55 4	206	470.950,075 557.275,028	207	470.956,844 557.271,844	7.48	207	470.956,844 557.271,844	208	470.965,703 557.266,685	10.25 2
208	470.965,703 557.266,685	209	470.993,548 557.250,47	32.22 2	209	470.993,548 557.250,47	210	471.003,996 557.244,033	12.27 2	210	471.003,996 557.244,033	211	471.020,302 557.233,985	19.15 3
211	471.020,302 557.233,985	212	471.026,986 557.229,739	7.919	212	471.026,986 557.229,739	213	471.042,541 557.219,858	18.42 8	213	471.042,541 557.219,858	214	471.048,174 557.216,28	6.673

Punct început	X / Y	Punct sfârșit	X / Y	Lungime segment	Punct început	X / Y	Punct sfârșit	X / Y	Lungime segment	Punct început	X / Y	Punct sfârșit	X / Y	Lungime segment
214	471.048,174 557.216,28	215	471.073,045 557.201,576	28.892	215	471.073,045 557.201,576	216	471.076,585 557.200,373	3.739	216	471.076,585 557.200,373	217	471.093,616 557.194,59	17.986
217	471.093,616 557.194,59	218	471.106,789 557.190,623	13.757	218	471.106,789 557.190,623	219	471.290,568 557.103,958	203.188	219	471.290,568 557.103,958	220	471.400,454 557.052,139	121.491
220	471.400,454 557.052,139	221	471.426,149 557.040,022	28.409	221	471.426,149 557.040,022	222	471.691,145 556.944,997	281.518	222	471.691,145 556.944,997	223	471.695,538 556.945,386	4.41
223	471.695,538 556.945,386	224	471.696,642 556.945,365	1.104	224	471.696,642 556.945,365	225	471.701,204 556.945,277	4.563	225	471.701,204 556.945,277	226	471.704,292 556.944,464	3.193
226	471.704,292 556.944,464	1	471.706,162 556.942,19	2.944										

** Lungimile segmentelor sunt determinate în planul de proiecție Stereo 70 și sunt rotunjite la 1 milimetru.

*** Distanța dintre puncte este formată din segmente cumulate ce sunt mai mici decât valoarea 1 milimetru.

**DATE DESPRE IMOBILUL NR. 4365**

Oficiul de Cadastru și Publicitate Imobiliară MUREȘ
 Biroul de Cadastru și Publicitate Imobiliară Târgu Mureș

A. Partea I. Descrierea imobilului

TEREN Extravilan

Adresa: Jud. Mureș

Nr. Crt	Nr cadastral Nr. topografic	Suprafața* (mp)	Observații / Referințe
A1	56639	1.428	Sector cadastral:12 Teren neimprejmuit;

B. Partea II. Proprietari și acte

Inscrieri privitoare la dreptul de proprietate și alte drepturi reale		Referințe
39134 / 06/05/2025		
Act Notarial nr. 101, din 23/05/2006 emis de NP CIOCEA DELIA;		
B3	Intabulare, drept de PROPRIETATE, dobandit prin Succesiune, cota actuala 1/2, cota initiala 1/2 1) KISS KAROLY	A1
B4	Intabulare, drept de PROPRIETATE, dobandit prin Succesiune, cota actuala 664/1428, cota initiala 1/2 1) KISS ISTVAN	A1
91297 / 13/10/2025		
Act Notarial nr. 1633, din 08/10/2025 emis de IONAS NICOLAE GABRIEL;		
B5	Intabulare, drept de PROPRIETATE, dobandit prin Conventie, cota actuala 100/2856, cota initiala 100/2856 1) SZABÓ BARNA, (bun propriu)	A1

C. Partea III. SARCINI .

Inscrieri privind dezmembramintele dreptului de proprietate, drepturi reale de garanție și sarcini	Referințe
NU SUNT	

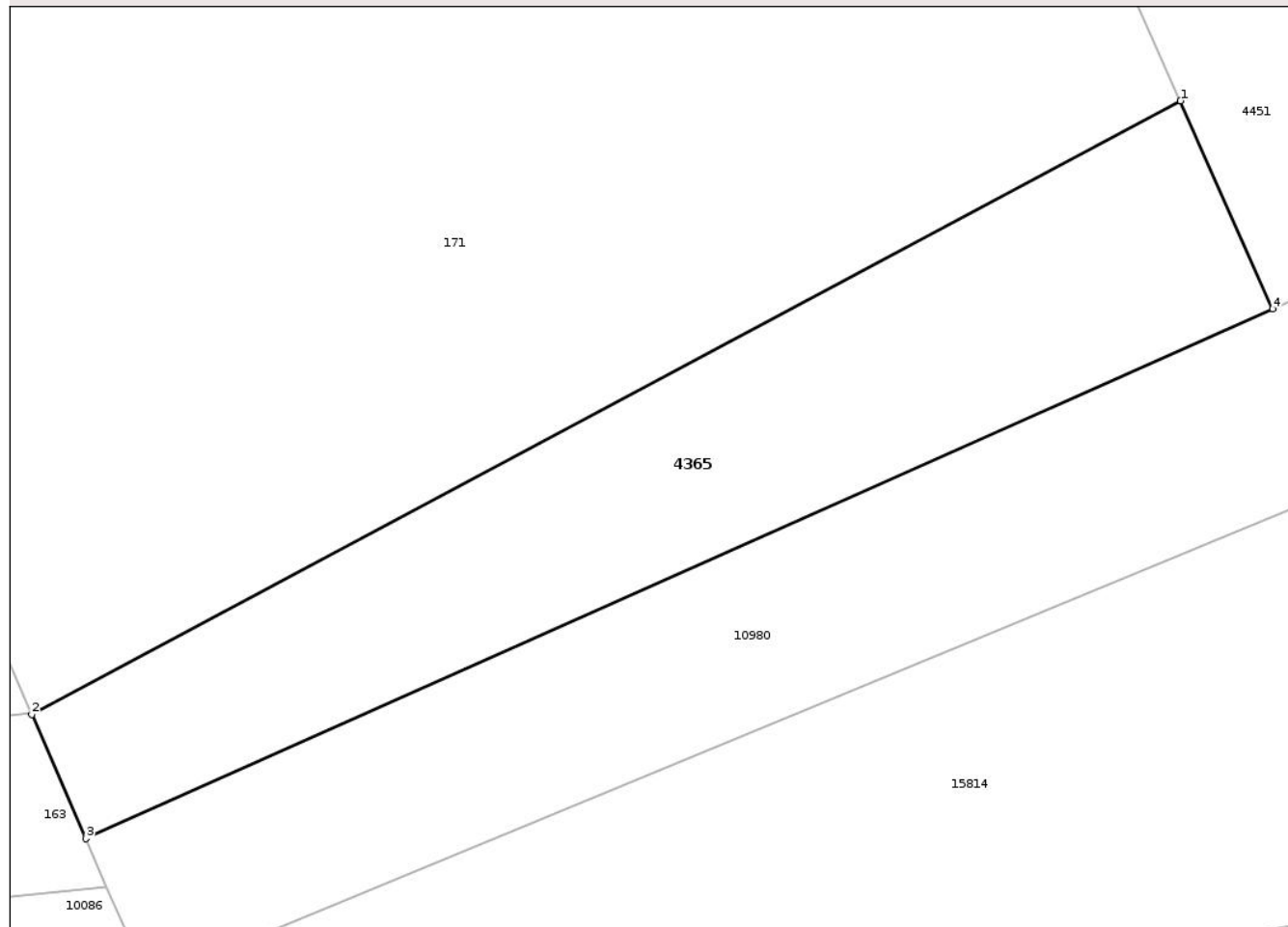
Anexa Nr. 1 La Partea I

Teren

Nr cadastral	Suprafața (mp)*	Observații / Referințe
56639	1.428	

* Suprafața este determinată în planul de proiecție Stereo 70.

DETALII LINIARE IMOBIL



Date referitoare la teren

Crt	Categorie folosință	Intra vilan	Suprafața (mp)	Tarla	Parcelă	Nr. topo	Observații / Referințe
1	arabil	NU	1.428	36	1168/26	-	

Lungime Segmente

1) Valorile lungimilor segmentelor sunt obținute din proiecție în plan.

Punct început	X / Y	Punct sfârșit	X / Y	Lungime segment (** (m)
1	472.503,49 558.139,063	2	472.414,028 558.091,306	101.411
2	472.414,028 558.091,306	3	472.418,244 558.081,65	10.536
3	472.418,244 558.081,65	4	472.510,662 558.122,885	101.2
4	472.510,662 558.122,885	1	472.503,49 558.139,063	17.696

** Lungimile segmentelor sunt determinate în planul de proiecție Stereo 70 și sunt rotunjite la 1 milimetru.

*** Distanţa dintre puncte este formată din segmente cumulate ce sunt mai mici decât valoarea 1 milimetru.

Neutilizabil în Circuitul
Civil

**DATE DESPRE IMOBILUL NR. 4369**

Oficiul de Cadastru și Publicitate Imobiliară MUREȘ
Biroul de Cadastru și Publicitate Imobiliară Târgu Mureș

A. Partea I. Descrierea imobilului

TEREN Extravilan

Adresa: Jud. Mureș

Nr. Crt	Nr cadastral Nr. topografic	Suprafața* (mp)	Observații / Referințe
A1		1.000	Sector cadastral:3 Teren neimprejmuit;

B. Partea II. Proprietari și acte

Inscrieri privitoare la dreptul de proprietate și alte drepturi reale	Referințe
/	
Act Administrativ nr. 72455, din 16/03/2005 emis de CJSDPAT MURES;	
B1	A1
Intabulare, drept de PROPRIETATE, dobandit prin Reconstituire, cota actuala 1/1, cota initiala 1/1	
1) POP F. REGHINA, Decedat DEFUNCT:Da	

C. Partea III. SARCINI .

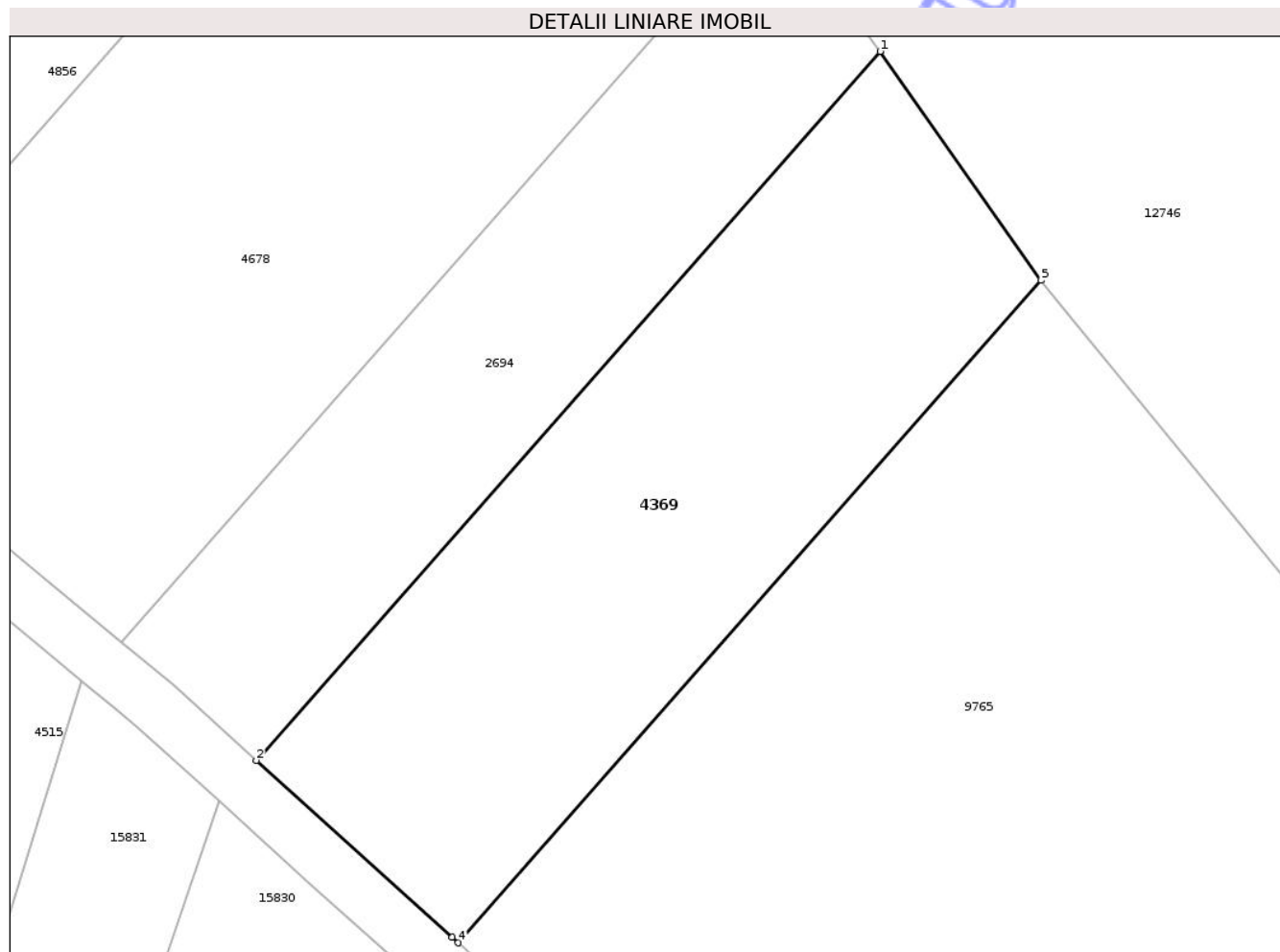
Inscrieri privind dezmembramintele dreptului de proprietate, drepturi reale de garanție și sarcini	Referințe
NU SUNT	

Anexa Nr. 1 La Partea I

Teren

Nr cadastral	Suprafața (mp)*	Observații / Referințe
	1.000	

* Suprafața este determinată în planul de proiecție Stereo 70.



Date referitoare la teren

Crt	Categorie folosință	Intra vilan	Suprafața (mp)	Tarla	Parcelă	Nr. topo	Observații / Referințe
1	arabil	NU	1.000	27	967/28/2	-	

Lungime Segmente

1) Valorile lungimilor segmentelor sunt obținute din proiecție în plan.

Punct început	X / Y	Punct sfârșit	X / Y	Lungime segment (** (m)
1	471.952,686 558.630,683	2	471.913,077 558.585,713	59.926
2	471.913,077 558.585,713	3	471.925,515 558.574,501	16.746
3	471.925,515 558.574,501	4	471.925,887 558.574,152	0.51
4	471.925,887 558.574,152	5	471.962,898 558.616,171	55.995
5	471.962,898 558.616,171	1	471.952,686 558.630,683	17.745

** Lungimile segmentelor sunt determinate în planul de proiecție Stereo 70 și sunt rotunjite la 1 milimetru.

*** Distanța dintre puncte este formată din segmente cumulate ce sunt mai mici decât valoarea 1 milimetru.

Neutilizabil în Circuitul
Civil

**DATE DESPRE IMOBILUL NR. 4420**

Oficiul de Cadastru și Publicitate Imobiliară MUREȘ
Biroul de Cadastru și Publicitate Imobiliară Târgu Mureș

A. Partea I. Descrierea imobilului

TEREN Extravilan

Adresa: Jud. Mureș

Nr. Crt	Nr cadastral Nr. topografic	Suprafața* (mp)	Observații / Referințe
A1		400	Sector cadastral:13 Teren neimprejmuit;

B. Partea II. Proprietari și acte

Inscrieri privitoare la dreptul de proprietate și alte drepturi reale	Referințe
/	
Act Administrativ nr. 169245, din 10/08/2007 emis de CJSDPAT MUREȘ;	
B1	A1
Intabulare, drept de PROPRIETATE, dobandit prin Reconstituire, cota actuala 1/1, cota initiala 1/1	
1) LASZLO I STEFAN	

C. Partea III. SARCINI .

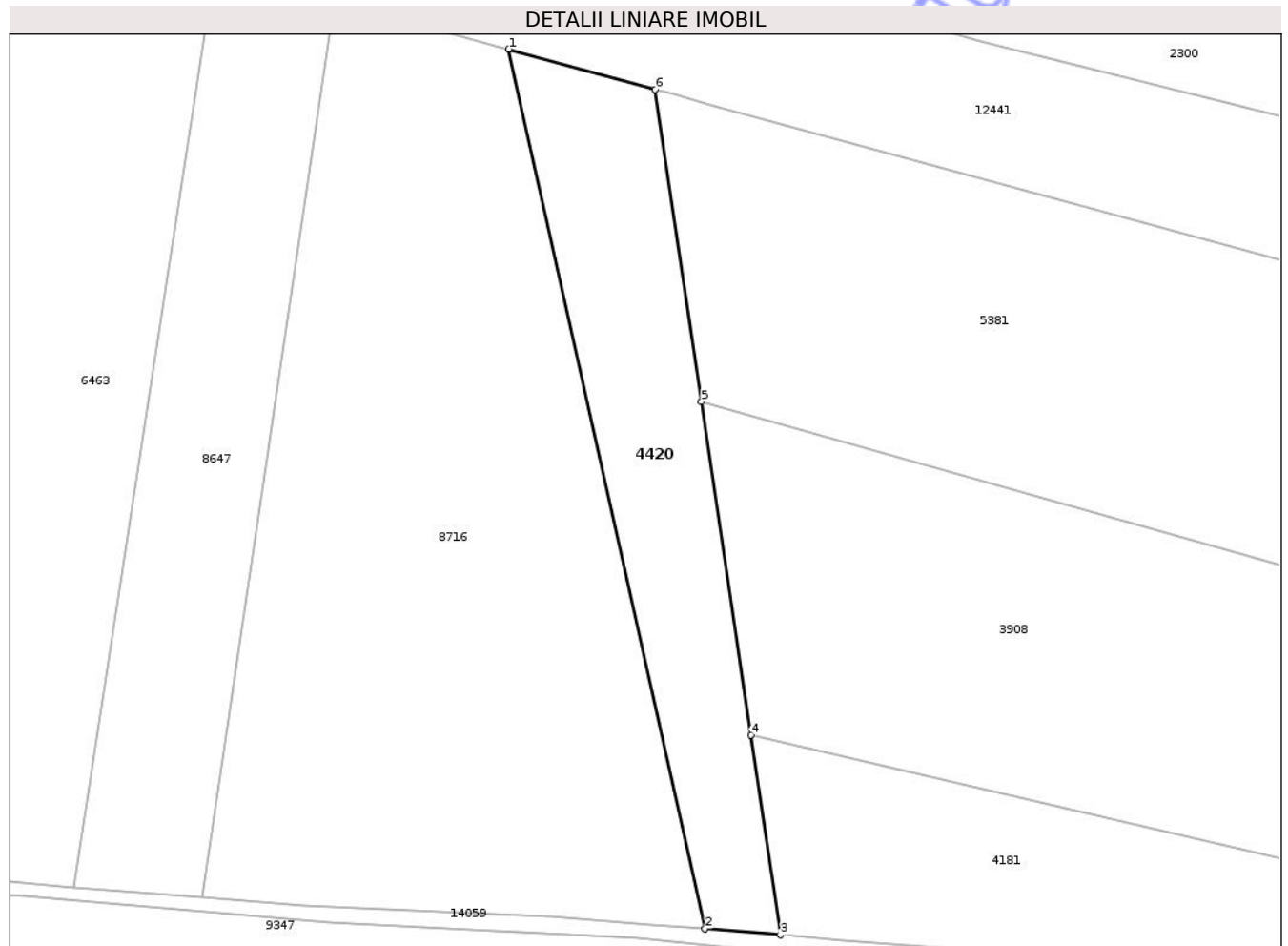
Inscrieri privind dezmembramintele dreptului de proprietate, drepturi reale de garanție și sarcini	Referințe
NU SUNT	

Anexa Nr. 1 La Partea I

Teren

Nr cadastral	Suprafața (mp)*	Observații / Referințe
	400	

* Suprafața este determinată în planul de proiecție Stereo 70.



Date referitoare la teren

Crt	Categorie folosință	Intra vilan	Suprafața (mp)	Tarla	Parcelă	Nr. topo	Observații / Referințe
1	arabil	NU	400	34	1091/42	-	

Lungime Segmente

1) Valorile lungimilor segmentelor sunt obținute din proiecție în plan.

Punct început	X / Y	Punct sfârșit	X / Y	Lungime segment (** (m)
1	473.931,516 559.399,596	2	473.944,469 559.341,654	59.372
2	473.944,469 559.341,654	3	473.949,441 559.341,248	4.989
3	473.949,441 559.341,248	4	473.947,49 559.354,418	13.314
4	473.947,49 559.354,418	5	473.944,239 559.376,366	22.187
5	473.944,239 559.376,366	6	473.941,19 559.396,949	20.808

Punct început	X / Y	Punct sfârșit	X / Y	Lungime segment (** (m)
6	473.941,19 559.396,949	1	473.931,516 559.399,596	10.03

** Lungimile segmentelor sunt determinate în planul de proiecție Stereo 70 și sunt rotunjite la 1 milimetru.

*** Distanța dintre puncte este formată din segmente cumulate ce sunt mai mici decât valoarea 1 milimetru.

Neutilizabil în Circuitul Civil

**DATE DESPRE IMOBILUL NR. 4445**

Oficiul de Cadastru și Publicitate Imobiliară MUREȘ
Biroul de Cadastru și Publicitate Imobiliară Târgu Mureș

A. Partea I. Descrierea imobilului

TEREN Intravilan

Adresa: Loc. Bozeni, Jud. Mureș

Nr. Crt	Nr cadastral Nr. topografic	Suprafața* (mp)	Observații / Referințe
A1		1.400	Sector cadastral:13 Teren neimprejmuit;

B. Partea II. Proprietari și acte

Inscrieri privitoare la dreptul de proprietate și alte drepturi reale	Referințe
/	
Act Administrativ nr. 169265, din 13/11/2007 emis de CJSDPAT MUREȘ;	
B1	A1
Intabulare, drept de PROPRIETATE, dobandit prin Reconstituire, cota actuala 1/1, cota initiala 1/1	
1) BODONI G ERNEST	
2) BODONI G MIHAIL	

C. Partea III. SARCINI .

Inscrieri privind dezmembramintele dreptului de proprietate, drepturi reale de garanție și sarcini	Referințe
NU SUNT	

Punct început	X / Y	Punct sfârşit	X / Y	Lungime segment (** (m)
6	474.156,624 559.004,909	7	474.151,424 559.005,806	5.277
7	474.151,424 559.005,806	8	474.131,117 558.934,192	74.437
8	474.131,117 558.934,192	9	474.102,691 558.856,448	82.778
9	474.102,691 558.856,448	10	474.106,407 558.853,994	4.453
10	474.106,407 558.853,994	1	474.111,702 558.864,96	12.177

** Lungimile segmentelor sunt determinate în planul de proiecţie Stereo 70 şi sunt rotunjite la 1 milimetru.

*** Distanţa dintre puncte este formată din segmente cumulate ce sunt mai mici decât valoarea 1 milimetru.

Neutilizabil în Circuitul Civil

**DATE DESPRE IMOBILUL NR. 4451**

Oficiul de Cadastru și Publicitate Imobiliară MUREȘ
Biroul de Cadastru și Publicitate Imobiliară Târgu Mureș

A. Partea I. Descrierea imobilului

TEREN Extravilan

Adresa: Jud. Mureș

Nr. Crt	Nr cadastral Nr. topografic	Suprafața* (mp)	Observații / Referințe
A1	56715	4.200	Sector cadastral:12 Teren neimprejmuit;

B. Partea II. Proprietari și acte

Inscrieri privitoare la dreptul de proprietate și alte drepturi reale		Referințe
92736 / 16/10/2025		
Act Notarial nr. 101, din 11/07/2014 emis de Ciocea Delia Simona;		
B3	Intabulare, drept de PROPRIETATE, dobândit prin Succesiune, cota actuala 1/2, cota initiala 1/2 1) KISS G MARGARETA , (bun propriu)	A1
B4	Intabulare, drept de PROPRIETATE, dobândit prin Succesiune, cota actuala 1/4, cota initiala 1/4 1) VONIGA KATALIN , (bun propriu)	A1
B5	Intabulare, drept de PROPRIETATE, dobândit prin Succesiune, cota actuala 1/4, cota initiala 1/4 1) KRESZTESI JUDIT , (bun propriu)	A1

C. Partea III. SARCINI .

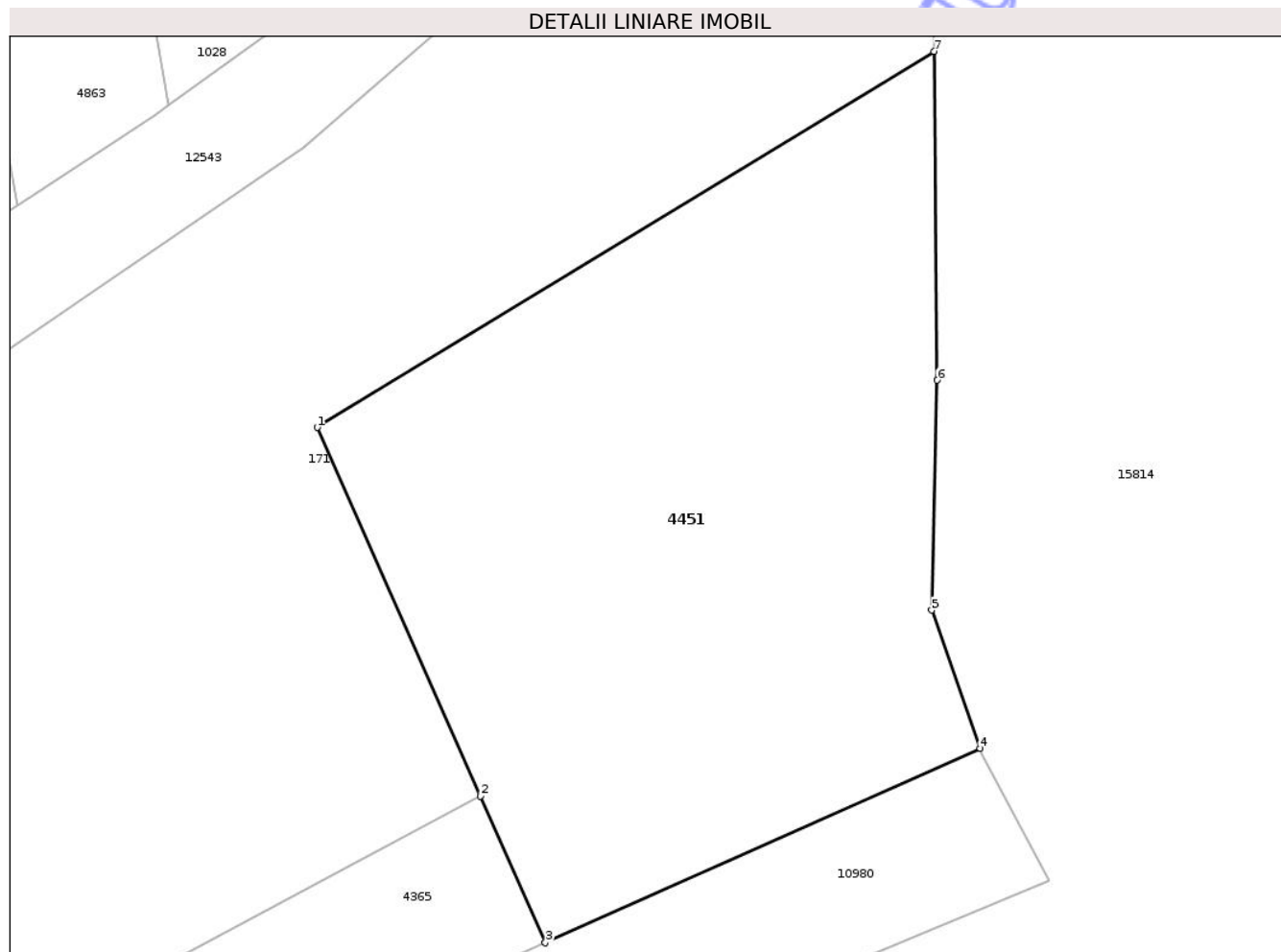
Inscrieri privind dezmembramintele dreptului de proprietate, drepturi reale de garanție și sarcini	Referințe
NU SUNT	

Anexa Nr. 1 La Partea I

Teren

Nr cadastral	Suprafața (mp)*	Observații / Referințe
56715	4.200	

* Suprafața este determinată în planul de proiecție Stereo 70.



Date referitoare la teren

Crt	Categorie folosință	Intra vilan	Suprafața (mp)	Tarla	Parcelă	Nr. topo	Observații / Referințe
1	arabil	NU	4.200	36	1166/29	-	

Lungime Segmente

1) Valorile lungimilor segmentelor sunt obținute din proiecție în plan.

Punct început	X / Y	Punct sfârșit	X / Y	Lungime segment (** (m)
1	472.485,492 558.179,663	2	472.503,49 558.139,063	44.41
2	472.503,49 558.139,063	3	472.510,662 558.122,885	17.696
3	472.510,662 558.122,885	4	472.558,66 558.144,302	52.559
4	472.558,66 558.144,302	5	472.553,3 558.159,543	16.156
5	472.553,3 558.159,543	6	472.553,903 558.184,868	25.332

Punct început	X / Y	Punct sfârșit	X / Y	Lungime segment (** (m)
6	472.553,903 558.184,868	7	472.553,566 558.221,103	36.237
7	472.553,566 558.221,103	1	472.485,492 558.179,663	79.695

** Lungimile segmentelor sunt determinate în planul de proiecție Stereo 70 și sunt rotunjite la 1 milimetru.

*** Distanța dintre puncte este formată din segmente cumulate ce sunt mai mici decât valoarea 1 milimetru.

Neutilizabil în Circuitul Civil



DATE DESPRE IMOBILUL NR. 4592

Oficiul de Cadastru și Publicitate Imobiliară MUREȘ
Biroul de Cadastru și Publicitate Imobiliară Târgu Mureș

A. Partea I. Descrierea imobilului

TEREN Extravilan

Adresa: Jud. Mureș

Nr. Crt	Nr cadastral Nr. topografic	Suprafața* (mp)	Observații / Referințe
A1		5.200	Sector cadastral:13 Teren neimprejmuit;

B. Partea II. Proprietari și acte

Inscrieri privitoare la dreptul de proprietate și alte drepturi reale	Referințe
/	
Act Administrativ nr. 169213, din 24/11/2006 emis de CJSDPAT MUREȘ;	
B1	A1
Intabulare, drept de PROPRIETATE, dobandit prin Reconstituire, cota actuala 1/1, cota initiala 1/1	
1) SZABO C EMMA, Decedat DEFUNCT:Da	

C. Partea III. SARCINI .

Inscrieri privind dezmembramintele dreptului de proprietate, drepturi reale de garanție și sarcini	Referințe
NU SUNT	

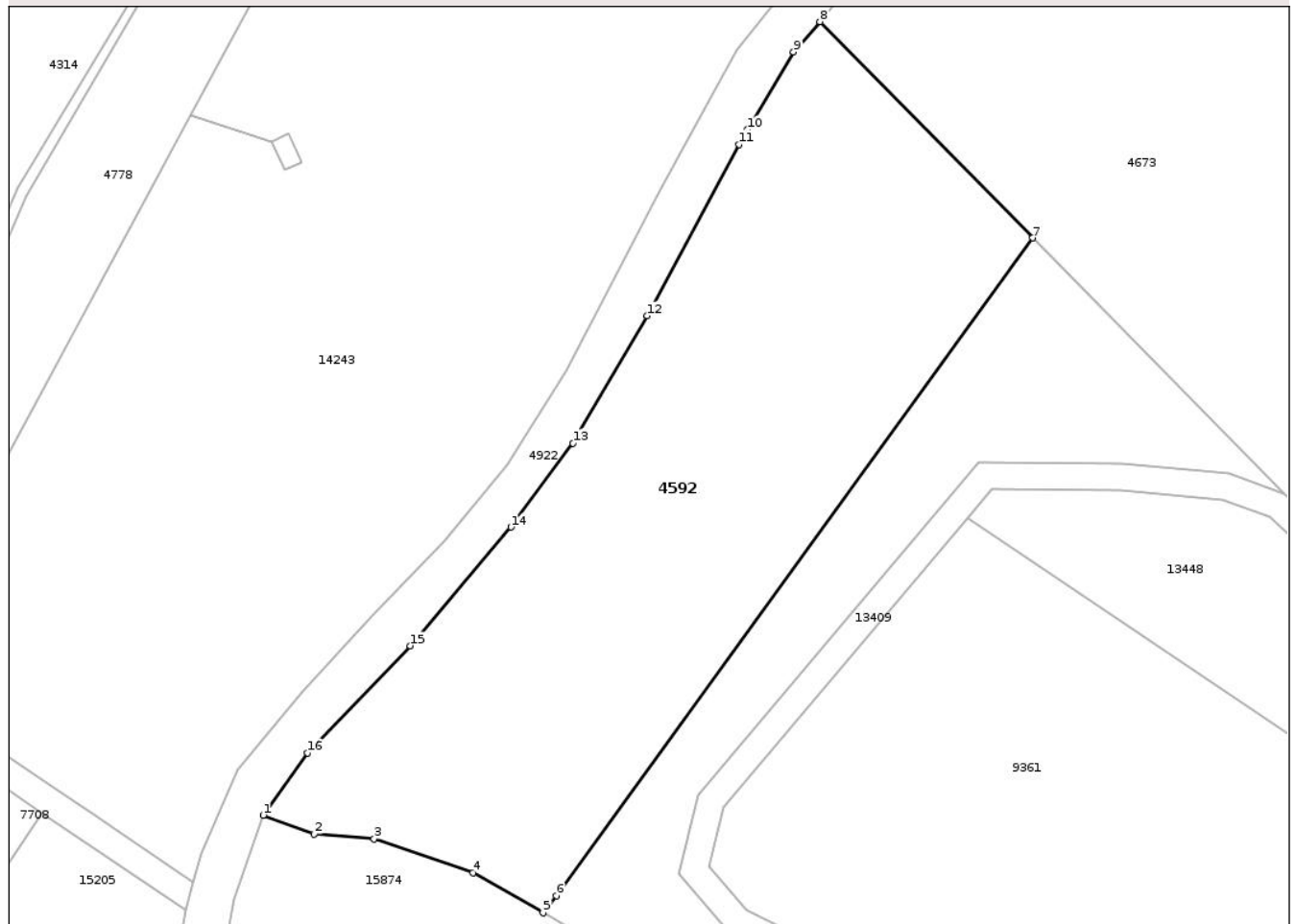
Anexa Nr. 1 La Partea I

Teren

Nr cadastral	Suprafața (mp)*	Observații / Referințe
	5.200	

* Suprafața este determinată în planul de proiecție Stereo 70.

DETALII LINIARE IMOBIL



Date referitoare la teren

Crt	Categorie folosință	Intra vilan	Suprafața (mp)	Tarla	Parcelă	Nr. topo	Observații / Referințe
1	arabil	NU	5.200	35	1103/30	-	

Lungime Segmente

1) Valorile lungimilor segmentelor sunt obținute din proiecție în plan.

Punct început	X / Y	Punct sfârșit	X / Y	Lungime segment (** (m)
1	473.251,39 558.754,6	2	473.258,864 558.751,835	7.969
2	473.258,864 558.751,835	3	473.267,633 558.751,122	8.798
3	473.267,633 558.751,122	4	473.282,105 558.746,132	15.308
4	473.282,105 558.746,132	5	473.292,364 558.740,283	11.809
5	473.292,364 558.740,283	6	473.294,312 558.742,801	3.184

Punct început	X / Y	Punct sfârşit	X / Y	Lungime segment (** (m)
6	473.294,312 558.742,801	7	473.364,125 558.839,12	118.959
7	473.364,125 558.839,12	8	473.332,931 558.870,792	44.454
8	473.332,931 558.870,792	9	473.329,07 558.866,38	5.863
9	473.329,07 558.866,38	10	473.322,28 558.855,0	13.252
10	473.322,28 558.855,0	11	473.321,113 558.852,826	2.467
11	473.321,113 558.852,826	12	473.307,64 558.827,73	28.484
12	473.307,64 558.827,73	13	473.296,76 558.809,08	21.592
13	473.296,76 558.809,08	14	473.287,69 558.796,78	15.283
14	473.287,69 558.796,78	15	473.272,91 558.779,39	22.822
15	473.272,91 558.779,39	16	473.257,9 558.763,68	21.728
16	473.257,9 558.763,68	1	473.251,39 558.754,6	11.173

** Lungimile segmentelor sunt determinate în planul de proiecție Stereo 70 și sunt rotunjite la 1 milimetru.

*** Distanța dintre puncte este formată din segmente cumulate ce sunt mai mici decât valoarea 1 milimetru.

**DATE DESPRE IMOBILUL NR. 4593**

Oficiul de Cadastru și Publicitate Imobiliară MUREȘ
Biroul de Cadastru și Publicitate Imobiliară Târgu Mureș

A. Partea I. Descrierea imobilului

TEREN Necunoscut

Adresa: Loc. Corunca, Jud. Mureș

Nr. Crt	Nr cadastral Nr. topografic	Suprafața* (mp)	Observații / Referințe
A1	56357	1.400	Sector cadastral:3 Teren neimprejmuit;

B. Partea II. Proprietari și acte

Inscrieri privitoare la dreptul de proprietate și alte drepturi reale		Referințe
94618 / 02/11/2023		
Act Normativ nr. 17, din 07/03/2014 emis de Parlamentul României;		
B3	Imobil aflat sub incidența art. 3 alin (1) din Legea nr. 17/2014.	A1
35480 / 22/04/2024		
Act Notarial nr. 134, din 22/04/2021 emis de IVĂNUȘ-SUCEAVA DANIELA-FLORINA;		
B4	Intabulare, drept de PROPRIETATE, dobândit prin Succesiune, cota actuala 1/2, cota initiala 1/2 1) REZI MARIOARA, bun propriu	A1
B5	Intabulare, drept de PROPRIETATE, dobândit prin Succesiune, cota actuala 1/2, cota initiala 1/2 1) KERESZTESI GYONGYVER, bun propriu	A1

C. Partea III. SARCINI .

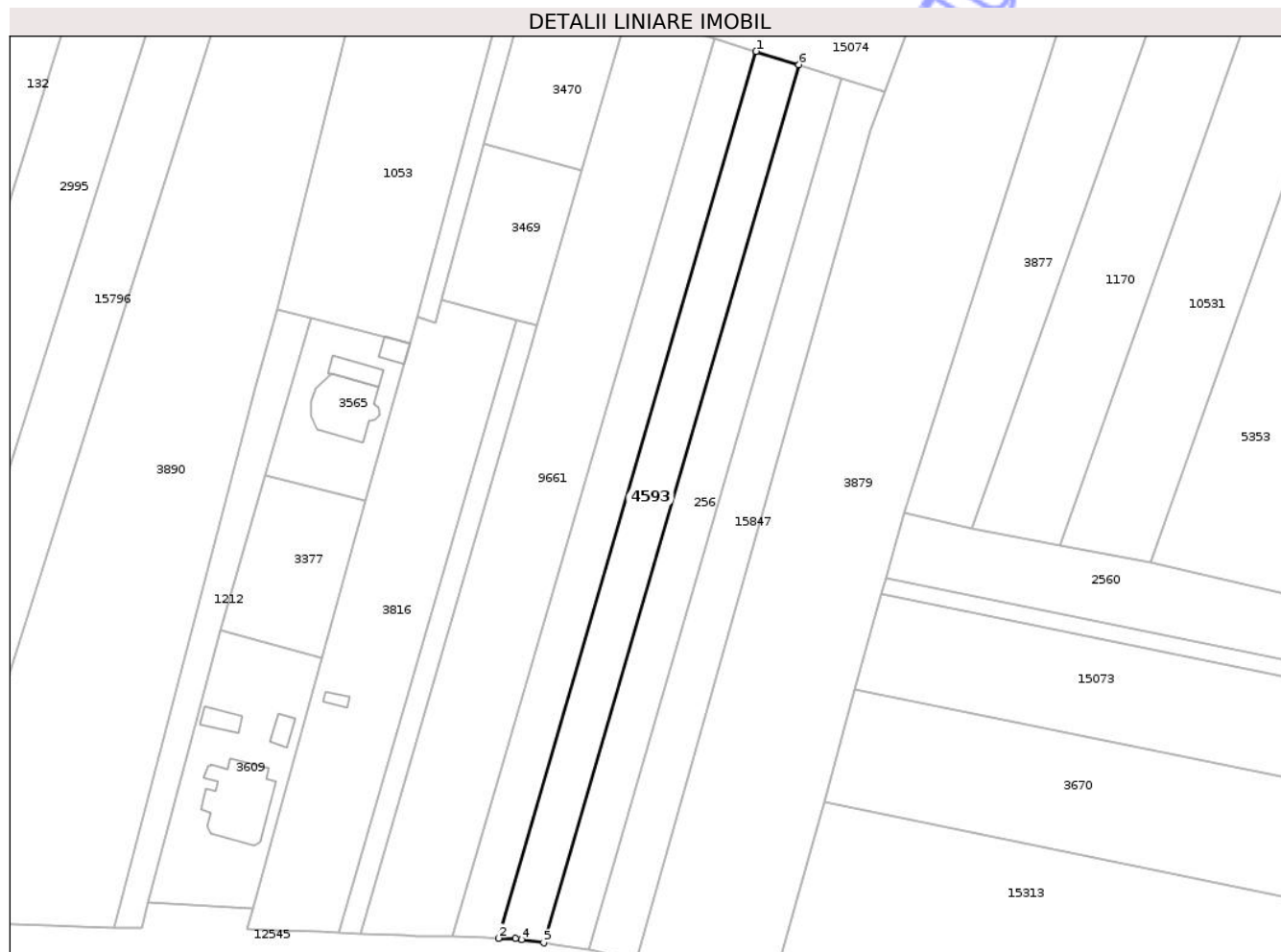
Inscrieri privind dezmembramintele dreptului de proprietate, drepturi reale de garanție și sarcini	Referințe
NU SUNT	

Anexa Nr. 1 La Partea I

Teren

Nr cadastral	Suprafața (mp)*	Observații / Referințe
56357	1.400	

* Suprafața este determinată în planul de proiecție Stereo 70.



Date referitoare la teren

Crt	Categorie folosință	Intra vilan	Suprafața (mp)	Tarla	Parcelă	Nr. topo	Observații / Referințe
1	arabil	DA	773	27	975/11	-	
2	arabil	NU	627	27	975/11	-	

Lungime Segmente

1) Valorile lungimilor segmentelor sunt obținute din proiecție în plan.

Punct început	X / Y	Punct sfârșit	X / Y	Lungime segment (** (m))
1	472.052,438 558.335,202	2	472.004,825 558.171,569	170.419
2	472.004,825 558.171,569	3	472.007,944 558.171,482	3.12
3	472.007,944 558.171,482	4	472.009,057 558.171,319	1.125
4	472.009,057 558.171,319	5	472.013,18 558.170,714	4.167

Punct început	X / Y	Punct sfârșit	X / Y	Lungime segment (** (m)
5	472.013,18 558.170,714	6	472.060,326 558.332,742	168.748
6	472.060,326 558.332,742	1	472.052,438 558.335,202	8.263

** Lungimile segmentelor sunt determinate în planul de proiecție Stereo 70 și sunt rotunjite la 1 milimetru.

*** Distanța dintre puncte este formată din segmente cumulate ce sunt mai mici decât valoarea 1 milimetru.

Neutilizabil în Circuitul Civil



DATE DESPRE IMOBILUL NR. 4622

Oficiul de Cadastru și Publicitate Imobiliară MUREȘ
Biroul de Cadastru și Publicitate Imobiliară Târgu Mureș

A. Partea I. Descrierea imobilului

TEREN Intravilan

Adresa: Loc. Corunca, Jud. Mureș

Nr. Crt	Nr cadastral Nr. topografic	Suprafața* (mp)	Observații / Referințe
A1	56645	2.900	Sector cadastral:5 Teren neimprejmuit;

B. Partea II. Proprietari și acte

Inscrieri privitoare la dreptul de proprietate și alte drepturi reale	Referințe
58866 / 08/07/2025	
Act Notarial nr. 1069, din 07/07/2025 emis de IONAS NICOLAE GABRIEL;	
B5	Intabulare, drept de PROPRIETATE, dobandit prin Conventie, cota actuala 200/5800, cota initiala 200/5800 1) SOÓS ARNOLD, (bun propriu)
61922 / 17/07/2025	
Act Notarial nr. 1137, din 11/07/2025 emis de IONAS NICOLAE GABRIEL;	
B6	Intabulare, drept de PROPRIETATE, dobandit prin Conventie, cota actuala 5600/5800, cota initiala 5600/5800 1) SOÓS ARNOLD, (bun propriu)

C. Partea III. SARCINI .

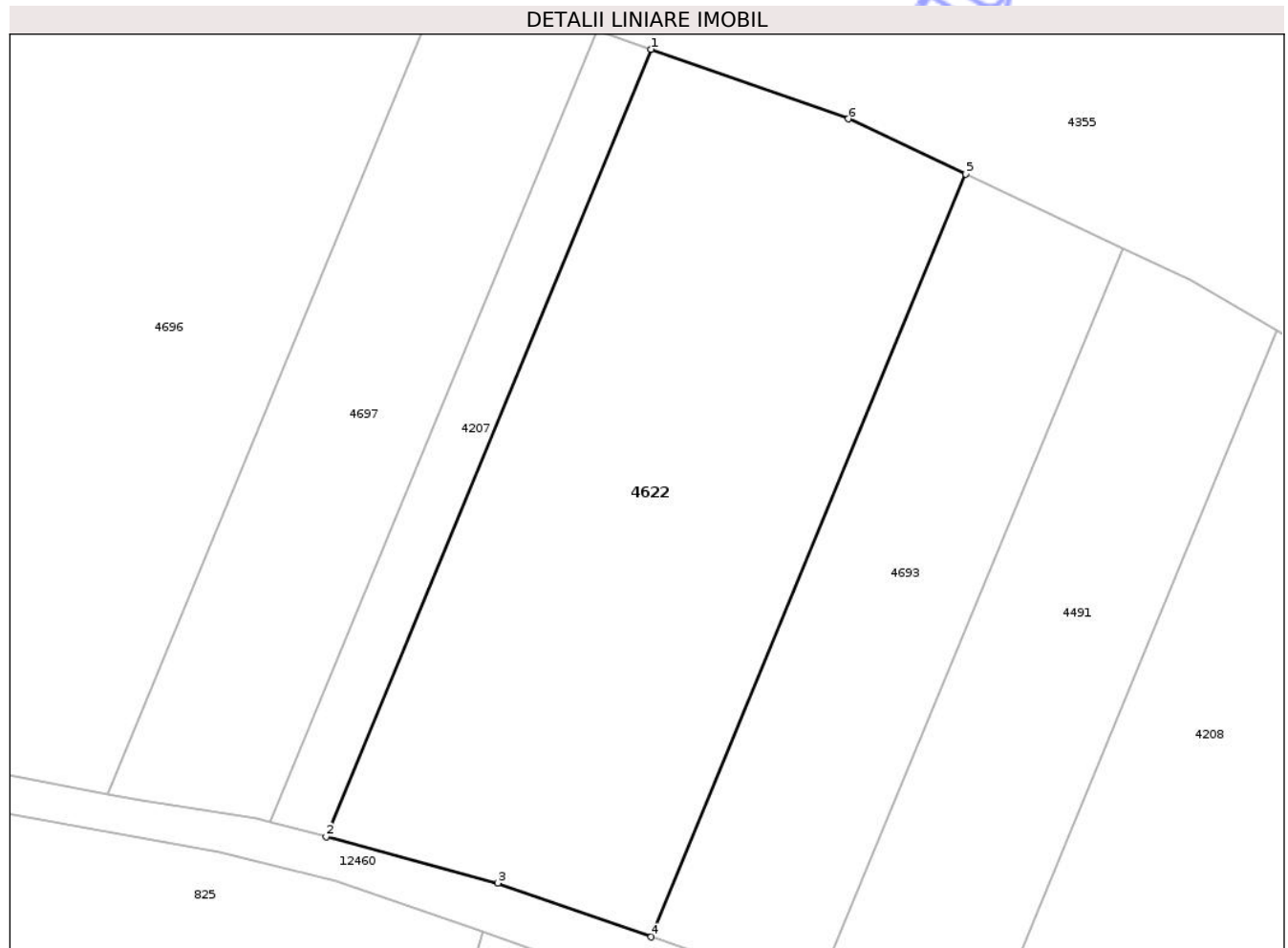
Inscrieri privind dezmembramintele dreptului de proprietate, drepturi reale de garanție și sarcini	Referințe
NU SUNT	

Anexa Nr. 1 La Partea I

Teren

Nr cadastral	Suprafața (mp)*	Observații / Referințe
56645	2.900	

* Suprafața este determinată în planul de proiecție Stereo 70.



Date referitoare la teren

Crt	Categorie folosință	Intra vilan	Suprafața (mp)	Tarla	Parcelă	Nr. topo	Observații / Referințe
1	padure	DA	2.900	42	1229/12	-	

Lungime Segmente

1) Valorile lungimilor segmentelor sunt obținute din proiecție în plan.

Punct început	X / Y	Punct sfârșit	X / Y	Lungime segment (** (m)
1	470.902,385 557.295,111	2	470.869,539 557.215,591	86.037
2	470.869,539 557.215,591	3	470.886,905 557.210,924	17.982
3	470.886,905 557.210,924	4	470.902,38 557.205,483	16.404
4	470.902,38 557.205,483	5	470.934,191 557.282,5	83.328
5	470.934,191 557.282,5	6	470.922,327 557.288,081	13.111

Punct început	X / Y	Punct sfârșit	X / Y	Lungime segment (** (m)
6	470.922,327 557.288,081	1	470.902,385 557.295,111	21.145

** Lungimile segmentelor sunt determinate în planul de proiecție Stereo 70 și sunt rotunjite la 1 milimetru.

*** Distanța dintre puncte este formată din segmente cumulate ce sunt mai mici decât valoarea 1 milimetru.

Neutilizabil în Circuitul Civil

**DATE DESPRE IMOBILUL NR. 4647**

Oficiul de Cadastru și Publicitate Imobiliară MUREȘ
Biroul de Cadastru și Publicitate Imobiliară Târgu Mureș

A. Partea I. Descrierea imobilului

TEREN Intravilan

Adresa: Loc. Bozeni, Jud. Mureș

Nr. Crt	Nr cadastral Nr. topografic	Suprafața* (mp)	Observații / Referințe
A1	56653	1.100	Sector cadastral:13 Teren neimprejmuit;

B. Partea II. Proprietari și acte

Inscrieri privitoare la dreptul de proprietate și alte drepturi reale	Referințe
70894 / 14/08/2025	
Act Notarial nr. 2429, din 13/08/2025 emis de N.P. HOLBACH ANNA-MĂRIA;	
B5	A1
Intabulare, drept de PROPRIETATE, dobandit prin Conventie, cota actuala 1/1, cota initiala 1/1	
1) LÁSZLÓ SÁNDOR, căs. cu	
2) LÁSZLÓ MELINDA, bun comun	

C. Partea III. SARCINI .

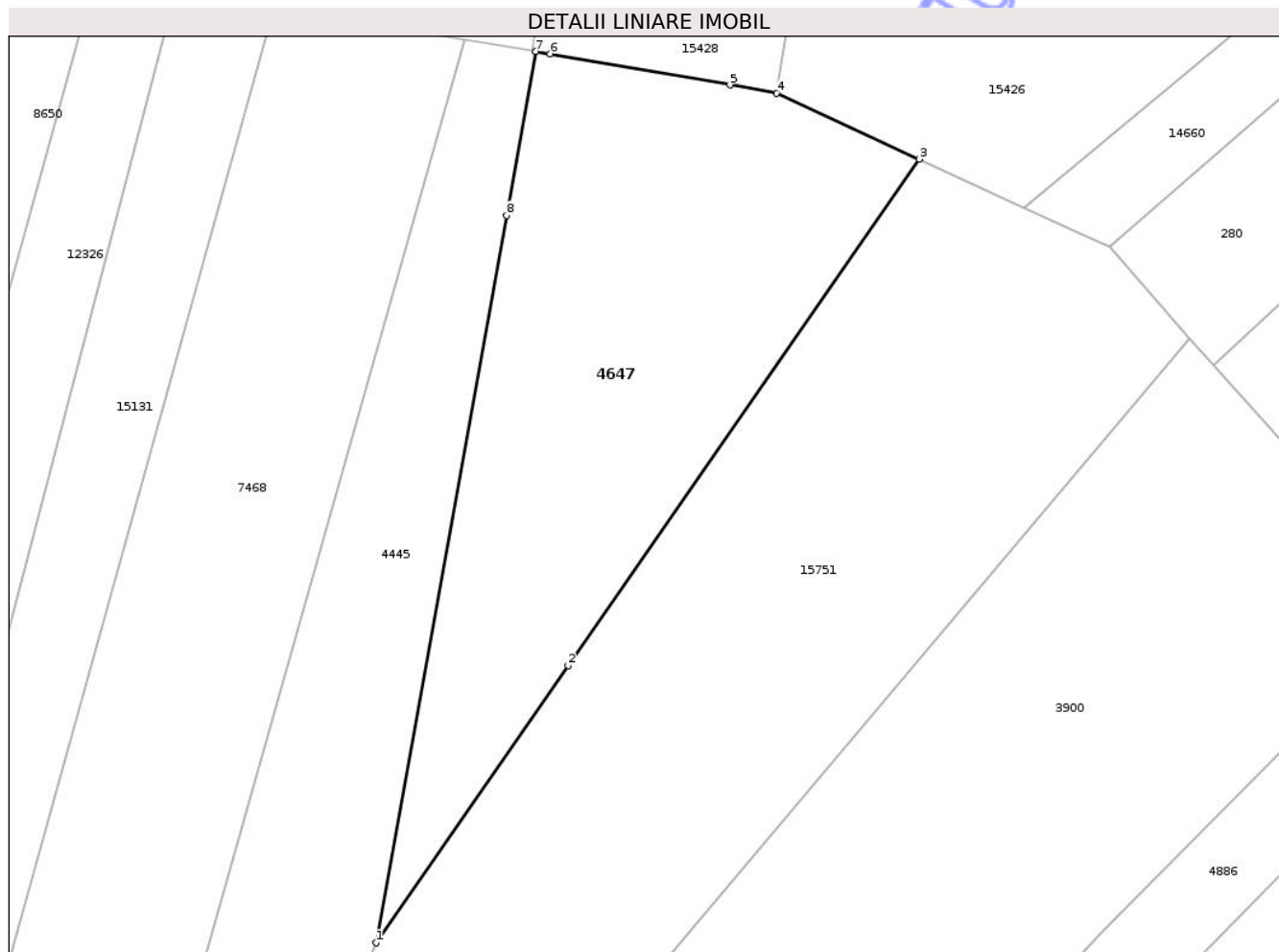
Inscrieri privind dezmembramintele dreptului de proprietate, drepturi reale de garanție și sarcini	Referințe
NU SUNT	

Anexa Nr. 1 La Partea I

Teren

Nr cadastral	Suprafața (mp)*	Observații / Referințe
56653	1.100	

* Suprafața este determinată în planul de proiecție Stereo 70.



Date referitoare la teren

Crt	Categorie folosință	Intra vilan	Suprafața (mp)	Tarla	Parcelă	Nr. topo	Observații / Referințe
1	faneata	DA	1.100	35	1088/57	-	

Lungime Segmente

1) Valorile lungimilor segmentelor sunt obținute din proiecție în plan.

Punct început	X / Y	Punct sfârșit	X / Y	Lungime segment (** (m)
1	474.144,567 558.936,071	2	474.159,415 558.957,46	26.038
2	474.159,415 558.957,46	3	474.186,547 558.996,543	47.578
3	474.186,547 558.996,543	4	474.175,5 559.001,651	12.171
4	474.175,5 559.001,651	5	474.171,906 559.002,271	3.647
5	474.171,906 559.002,271	6	474.158,006 559.004,67	14.106

Punct început	X / Y	Punct sfârșit	X / Y	Lungime segment (** (m)
6	474.158,006 559.004,67	7	474.156,921 559.004,858	1.101
7	474.156,921 559.004,858	8	474.154,648 558.992,2	12.86
8	474.154,648 558.992,2	1	474.144,567 558.936,071	57.027

** Lungimile segmentelor sunt determinate în planul de proiecție Stereo 70 și sunt rotunjite la 1 milimetru.

*** Distanța dintre puncte este formată din segmente cumulate ce sunt mai mici decât valoarea 1 milimetru.

Neutilizabil în Circuitul Civil

**DATE DESPRE IMOBILUL NR. 4649**

Oficiul de Cadastru și Publicitate Imobiliară MUREȘ
Biroul de Cadastru și Publicitate Imobiliară Târgu Mureș

A. Partea I. Descrierea imobilului

TEREN Intravilan

Adresa: Loc. Bozeni, Jud. Mureș

Nr. Crt	Nr cadastral Nr. topografic	Suprafața* (mp)	Observații / Referințe
A1	56662	500	Sector cadastral:13 Teren neimprejmuit;

B. Partea II. Proprietari și acte

Inscrieri privitoare la dreptul de proprietate și alte drepturi reale	Referințe
70903 / 14/08/2025	
Act Notarial nr. 2430, din 13/08/2025 emis de N.P. HOLBACH ANNA-MĂRIA;	
B5	A1
Intabulare, drept de PROPRIETATE, dobandit prin Conventie, cota actuala 1/1, cota initiala 1/1	
1) BENDE LAJOS , căs. cu	
2) BENDE ANDREEA , (bun comun)	

C. Partea III. SARCINI .

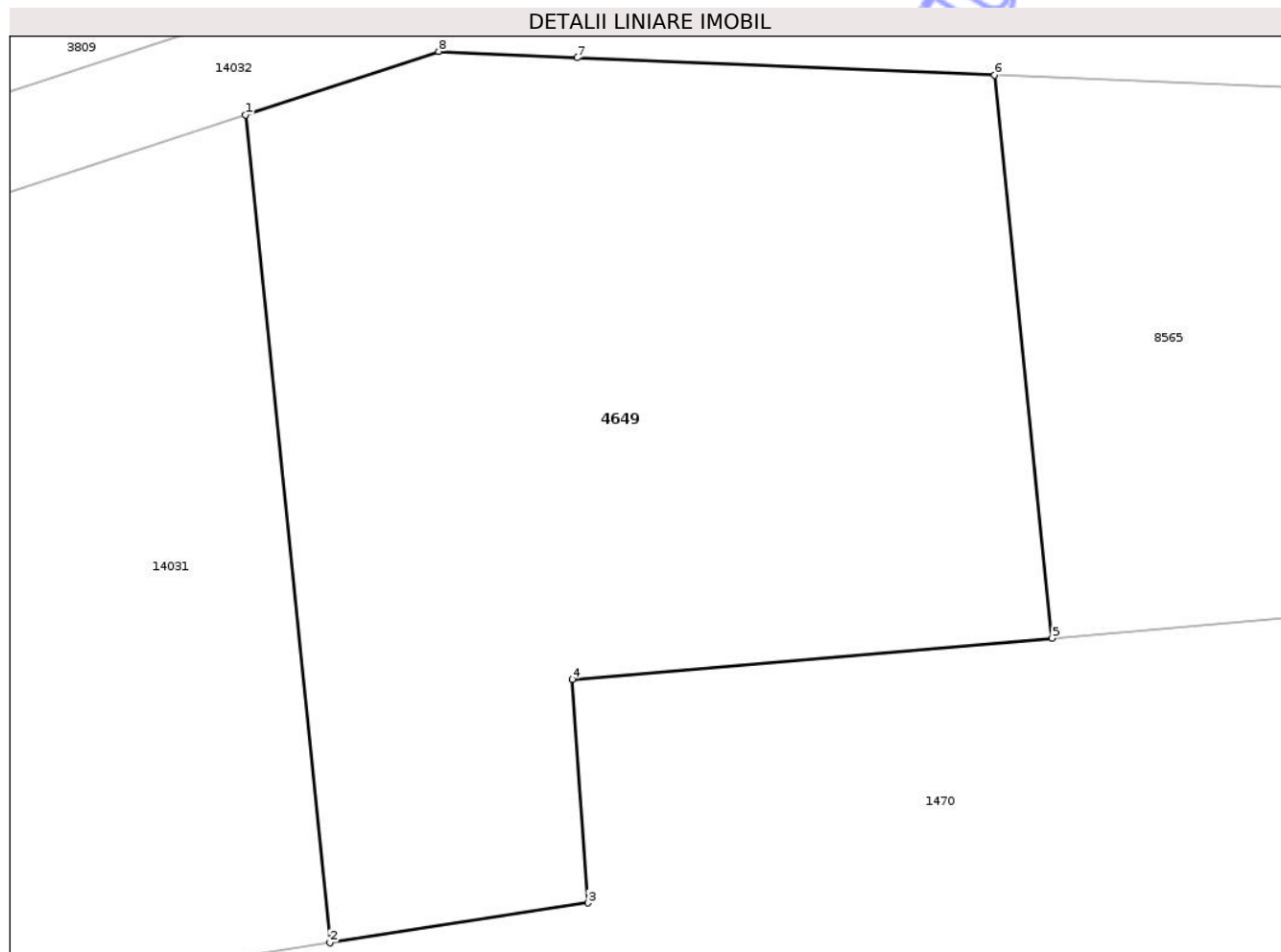
Inscrieri privind dezmembramintele dreptului de proprietate, drepturi reale de garanție și sarcini	Referințe
NU SUNT	

Anexa Nr. 1 La Partea I

Teren

Nr cadastral	Suprafața (mp)*	Observații / Referințe
56662	500	

* Suprafața este determinată în planul de proiecție Stereo 70.



Date referitoare la teren

Crt	Categorie folosință	Intra vilan	Suprafața (mp)	Tarla	Parcelă	Nr. topo	Observații / Referințe
1	arabil	DA	500	35	1088/12	-	

Lungime Segmente

1) Valorile lungimilor segmentelor sunt obținute din proiecție în plan.

Punct început	X / Y	Punct sfârșit	X / Y	Lungime segment (** (m)
1	474.345,846 559.236,301	2	474.348,489 559.210,52	25.916
2	474.348,489 559.210,52	3	474.356,534 559.211,762	8.14
3	474.356,534 559.211,762	4	474.356,045 559.218,72	6.975
4	474.356,045 559.218,72	5	474.371,01 559.220,009	15.02
5	474.371,01 559.220,009	6	474.369,212 559.237,549	17.632

Punct început	X / Y	Punct sfârșit	X / Y	Lungime segment (** (m)
6	474.369,212 559.237,549	7	474.356,197 559.238,088	13.026
7	474.356,197 559.238,088	8	474.351,872 559.238,287	4.33
8	474.351,872 559.238,287	1	474.345,846 559.236,301	6.345

** Lungimile segmentelor sunt determinate în planul de proiecție Stereo 70 și sunt rotunjite la 1 milimetru.

*** Distanța dintre puncte este formată din segmente cumulate ce sunt mai mici decât valoarea 1 milimetru.

Neutilizabil în Circuitul Civil

**DATE DESPRE IMOBILUL NR. 4678**

Oficiul de Cadastru și Publicitate Imobiliară MUREȘ
Biroul de Cadastru și Publicitate Imobiliară Târgu Mureș

A. Partea I. Descrierea imobilului

TEREN Extravilan

Adresa: Jud. Mureș

Nr. Crt	Nr cadastral Nr. topografic	Suprafața* (mp)	Observații / Referințe
A1		1.600	Sector cadastral:3 Teren neimprejmuit;

B. Partea II. Proprietari și acte

Inscrieri privitoare la dreptul de proprietate și alte drepturi reale	Referințe
/	
Act Administrativ nr. 169278, din 05/03/2008 emis de CJSDPAT MUREȘ;	
B1	A1
Intabulare, drept de PROPRIETATE, dobandit prin Reconstituire, cota actuala 1/1, cota initiala 1/1	
1) BALAZS K ANTAL	
2) SZABO C ELISABETA	
3) BALAZS C MIHAIL, Decedat DEFUNCT:Da	
4) BALAZS C CAROL, Decedat DEFUNCT:Da	

C. Partea III. SARCINI .

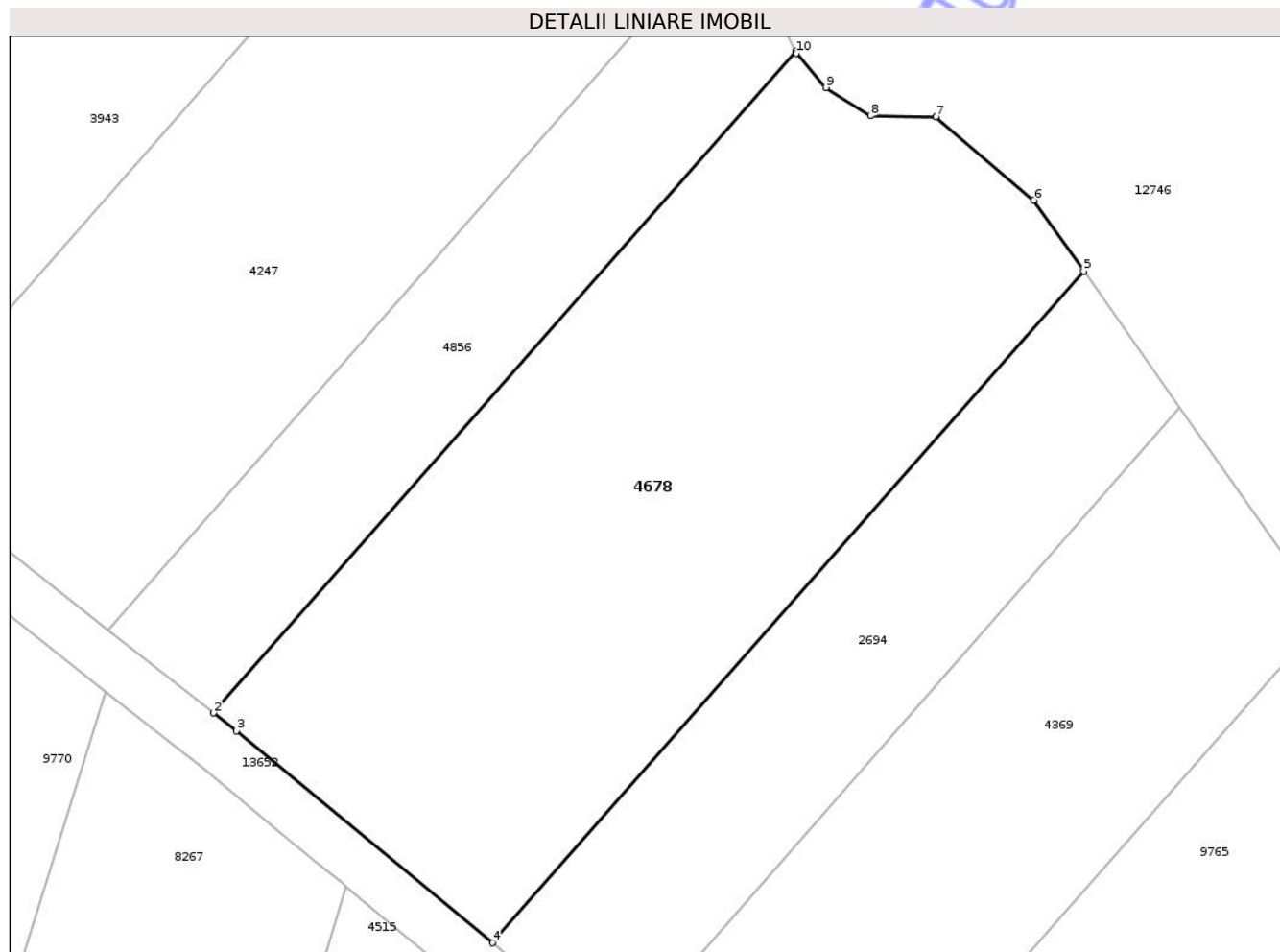
Inscrieri privind dezmembramintele dreptului de proprietate, drepturi reale de garanție și sarcini	Referințe
NU SUNT	

Anexa Nr. 1 La Partea I

Teren

Nr cadastral	Suprafața (mp)*	Observații / Referințe
	1.600	

* Suprafața este determinată în planul de proiecție Stereo 70.



Date referitoare la teren

Crt	Categorie folosință	Intra vilan	Suprafața (mp)	Tarla	Parcelă	Nr. topo	Observații / Referințe
1	arabil	NU	1.100	27	967/27	-	
2	faneata	NU	500	-	-	-	

Lungime Segmente

1) Valorile lungimilor segmentelor sunt obținute din proiecție în plan.

Punct început	X / Y	Punct sfârșit	X / Y	Lungime segment (** (m)
1	471.925,717 558.655,67	2	471.884,893 558.609,322	61.764
2	471.884,893 558.609,322	3	471.886,487 558.608,068	2.028
3	471.886,487 558.608,068	4	471.904,467 558.593,224	23.316
4	471.904,467 558.593,224	5	471.945,925 558.640,292	62.723

Punct început	X / Y	Punct sfârșit	X / Y	Lungime segment (** (m)
5	471.945,925 558.640,292	6	471.942,433 558.645,254	6.068
6	471.942,433 558.645,254	7	471.935,535 558.651,077	9.027
7	471.935,535 558.651,077	8	471.930,967 558.651,167	4.569
8	471.930,967 558.651,167	9	471.927,831 558.653,137	3.703
9	471.927,831 558.653,137	10	471.925,771 558.655,556	3.177
10	471.925,771 558.655,556	1	471.925,717 558.655,67	0.126

** Lungimile segmentelor sunt determinate în planul de proiecție Stereo 70 și sunt rotunjite la 1 milimetru.

*** Distanța dintre puncte este formată din segmente cumulate ce sunt mai mici decât valoarea 1 milimetru.

Neutilizabil în Circuitul Civil

**DATE DESPRE IMOBILUL NR. 4694**

Oficiul de Cadastru și Publicitate Imobiliară MUREȘ
Biroul de Cadastru și Publicitate Imobiliară Târgu Mureș

A. Partea I. Descrierea imobilului

TEREN Extravilan

Adresa: Jud. Mureș

Nr. Crt	Nr cadastral Nr. topografic	Suprafața* (mp)	Observații / Referințe
A1		720	Sector cadastral:11 Teren neimprejmuit;

B. Partea II. Proprietari și acte

Inscrieri privitoare la dreptul de proprietate și alte drepturi reale	Referințe
/	
Act Administrativ nr. 12547, din 07/07/2010 emis de CJSDPAT MURES;	
B1	A1
Intabulare, drept de PROPRIETATE, dobandit prin Constituire, cota actuala 1/1, cota initiala 1/1	
1) LAKO I. ALEXANDRU	

C. Partea III. SARCINI .

Inscrieri privind dezmembramintele dreptului de proprietate, drepturi reale de garanție și sarcini	Referințe
NU SUNT	

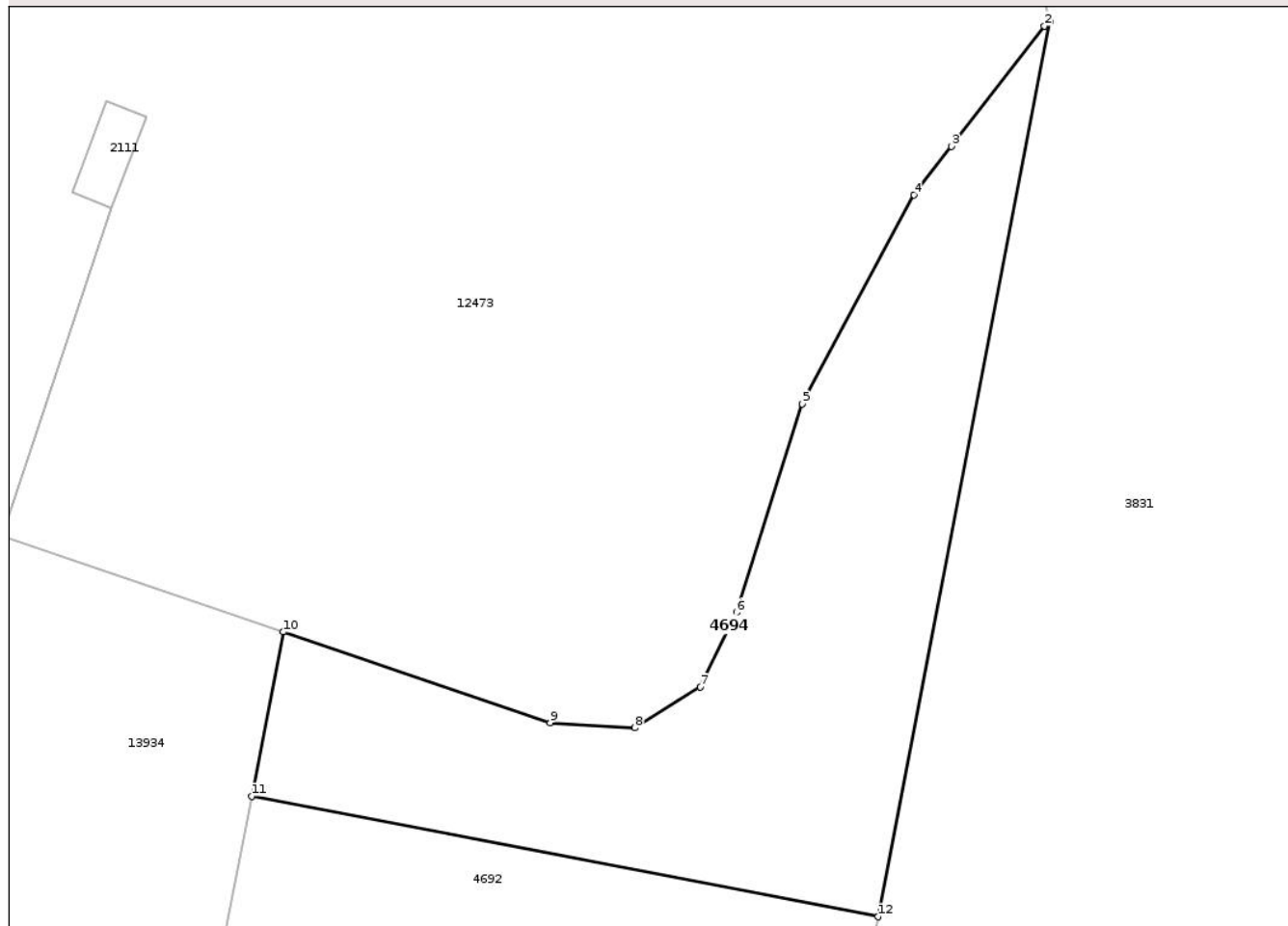
Anexa Nr. 1 La Partea I

Teren

Nr cadastral	Suprafața (mp)*	Observații / Referințe
	720	

* Suprafața este determinată în planul de proiecție Stereo 70.

DETALII LINIARE IMOBIL



Date referitoare la teren

Crt	Categorie folosință	Intra vilan	Suprafața (mp)	Tarla	Parcelă	Nr. topo	Observații / Referințe
1	padure	NU	720	40	1200/1	-	UP VI UA 50D/1

Lungime Segmente

1) Valorile lungimilor segmentelor sunt obținute din proiecție în plan.

Punct început	X / Y	Punct sfârșit	X / Y	Lungime segment (** (m)
1	474.567,67 557.637,944	2	474.567,344 557.637,692	0.412
2	474.567,344 557.637,692	3	474.561,774 557.630,493	9.102
3	474.561,774 557.630,493	4	474.559,546 557.627,598	3.653
4	474.559,546 557.627,598	5	474.552,853 557.615,094	14.183
5	474.552,853 557.615,094	6	474.548,917 557.602,624	13.076

Punct început	X / Y	Punct sfârșit	X / Y	Lungime segment (** (m)
6	474.548,917 557.602,624	7	474.546,763 557.598,17	4.948
7	474.546,763 557.598,17	8	474.542,827 557.595,721	4.636
8	474.542,827 557.595,721	9	474.537,766 557.596,029	5.07
9	474.537,766 557.596,029	10	474.521,797 557.601,463	16.868
10	474.521,797 557.601,463	11	474.519,909 557.591,626	10.017
11	474.519,909 557.591,626	12	474.557,399 557.584,431	38.174
12	474.557,399 557.584,431	1	474.567,67 557.637,944	54.49

** Lungimile segmentelor sunt determinate în planul de proiecție Stereo 70 și sunt rotunjite la 1 milimetru.

*** Distanța dintre puncte este formată din segmente cumulate ce sunt mai mici decât valoarea 1 milimetru.

**DATE DESPRE IMOBILUL NR. 4778**

Oficiul de Cadastru și Publicitate Imobiliară MUREȘ
Biroul de Cadastru și Publicitate Imobiliară Târgu Mureș

A. Partea I. Descrierea imobilului

TEREN Extravilan

Adresa: Jud. Mureș

Nr. Crt	Nr cadastral Nr. topografic	Suprafața* (mp)	Observații / Referințe
A1		3.500	Sector cadastral:13 Teren neimprejmuit;

B. Partea II. Proprietari și acte

Inscrieri privitoare la dreptul de proprietate și alte drepturi reale		Referințe
/		
Act Administrativ nr. 72550, din 15/02/2006 emis de CJSDPAT MURES;		
B1	Intabulare, drept de PROPRIETATE, dobandit prin Reconstituire, cota actuala 1/1, cota initiala 1/1 1) CSIKI M TITUS 2) CSIKI M MIHAIL 3) LASZLO M ELISABETA 4) CSIKI M VIKTOR	A1
Act Administrativ nr. 5765, din 21/06/2023 emis de COMUNA CORUNCA;		
B2	Se noteaza posesia factica in favoarea lui, dobandit prin Lege, cota actuala 1/1, cota initiala 1/1 1) WELLMAN RICHARD	A1

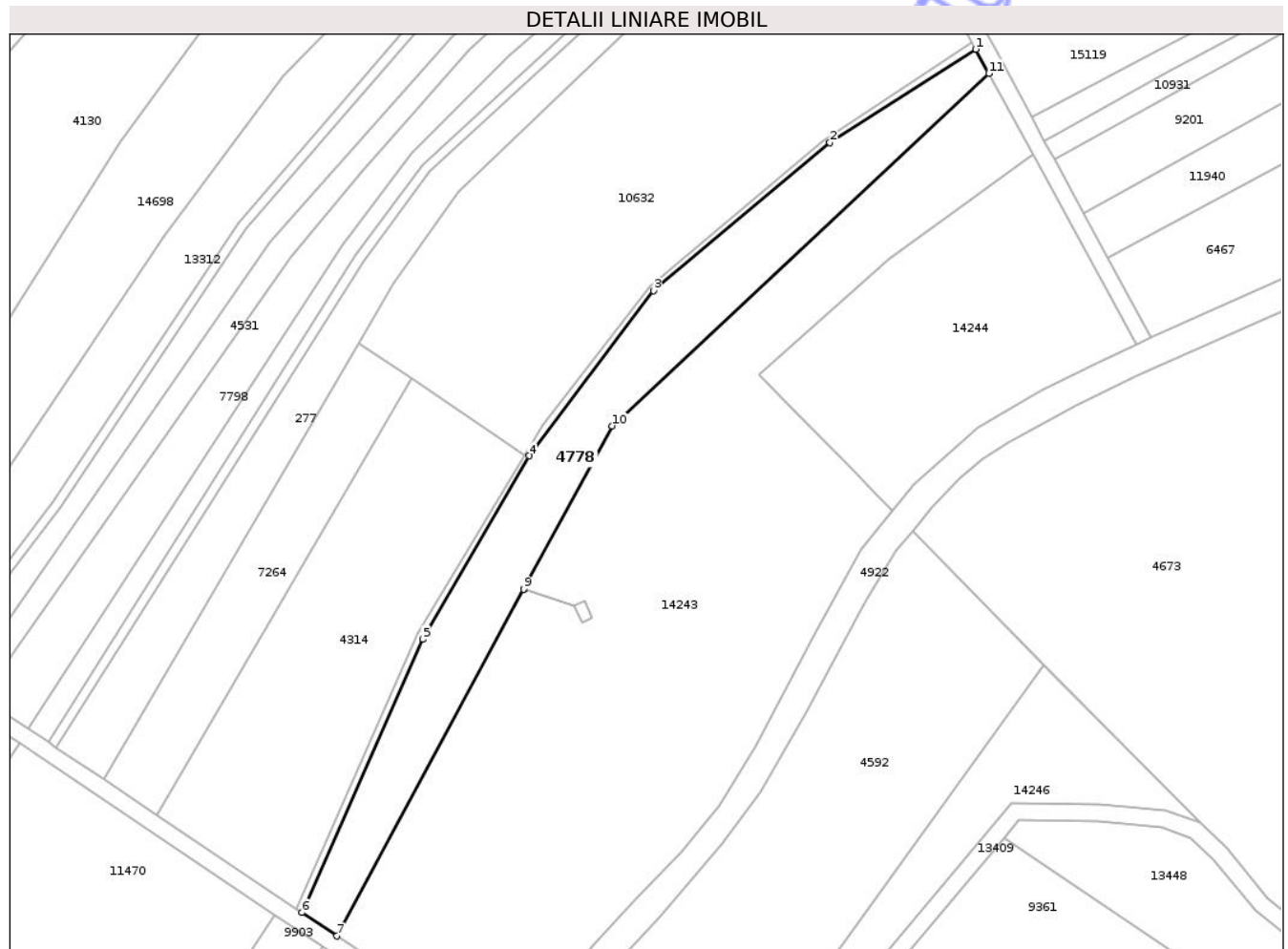
C. Partea III. SARCINI .

Inscrieri privind dezmembramintele dreptului de proprietate, drepturi reale de garanție și sarcini	Referințe
NU SUNT	

Teren

Nr cadastral	Suprafața (mp)*	Observații / Referințe
	3.500	

* Suprafața este determinată în planul de proiecție Stereo 70.



Date referitoare la teren

Crt	Categorie folosință	Intra vilan	Suprafața (mp)	Tarla	Parcelă	Nr. topo	Observații / Referințe
1	arabil	NU	3.500	33	1080/19	-	

Lungime Segmente

1) Valorile lungimilor segmentelor sunt obținute din proiecție în plan.

Punct început	X / Y	Punct sfârșit	X / Y	Lungime segment (** (m)
1	473.347,867 558.985,014	2	473.313,268 558.962,932	41.045
2	473.313,268 558.962,932	3	473.271,426 558.927,798	54.637
3	473.271,426 558.927,798	4	473.241,966 558.888,682	48.969
4	473.241,966 558.888,682	5	473.216,71 558.845,219	50.268
5	473.216,71 558.845,219	6	473.188,128 558.780,455	70.791

Punct început	X / Y	Punct sfârșit	X / Y	Lungime segment (** (m)
6	473.188,128 558.780,455	7	473.196,351 558.774,935	9.904
7	473.196,351 558.774,935	8	473.240,684 558.857,034	93.304
8	473.240,684 558.857,034	9	473.240,705 558.857,072	0.043
9	473.240,705 558.857,072	10	473.261,61 558.895,786	43.998
10	473.261,61 558.895,786	11	473.350,979 558.979,277	122.301
11	473.350,979 558.979,277	1	473.347,867 558.985,014	6.527

** Lungimile segmentelor sunt determinate în planul de proiecție Stereo 70 și sunt rotunjite la 1 milimetru.

*** Distanța dintre puncte este formată din segmente cumulate ce sunt mai mici decât valoarea 1 milimetru.

Neutilizabil în Circuitul Civil

**DATE DESPRE IMOBILUL NR. 4780**

Oficiul de Cadastru și Publicitate Imobiliară MUREȘ
Biroul de Cadastru și Publicitate Imobiliară Târgu Mureș

A. Partea I. Descrierea imobilului

TEREN Necunoscut

Adresa: Loc. Bozeni, Str Ivanesti, Nr. 12, Jud. Mureș

Nr. Crt	Nr cadastral Nr. topografic	Suprafața* (mp)	Observații / Referințe
A1		630	Sector cadastral:15 Teren neimprejmuit;

B. Partea II. Proprietari și acte

Inscrieri privitoare la dreptul de proprietate și alte drepturi reale	Referințe
/	
Act Administrativ nr. 72550, din 15/02/2006 emis de CJSDPAT MURES;	
B1	A1
Intabulare, drept de PROPRIETATE, dobandit prin Reconstituire, cota actuala 1/1, cota initiala 1/1	
1) CSIKI M TITUS 2) CSIKI M MIHAIL 3) LASZLO M ELISABETA 4) CSIKI M VIKTOR	

C. Partea III. SARCINI .

Inscrieri privind dezmembramintele dreptului de proprietate, drepturi reale de garanție și sarcini	Referințe
NU SUNT	

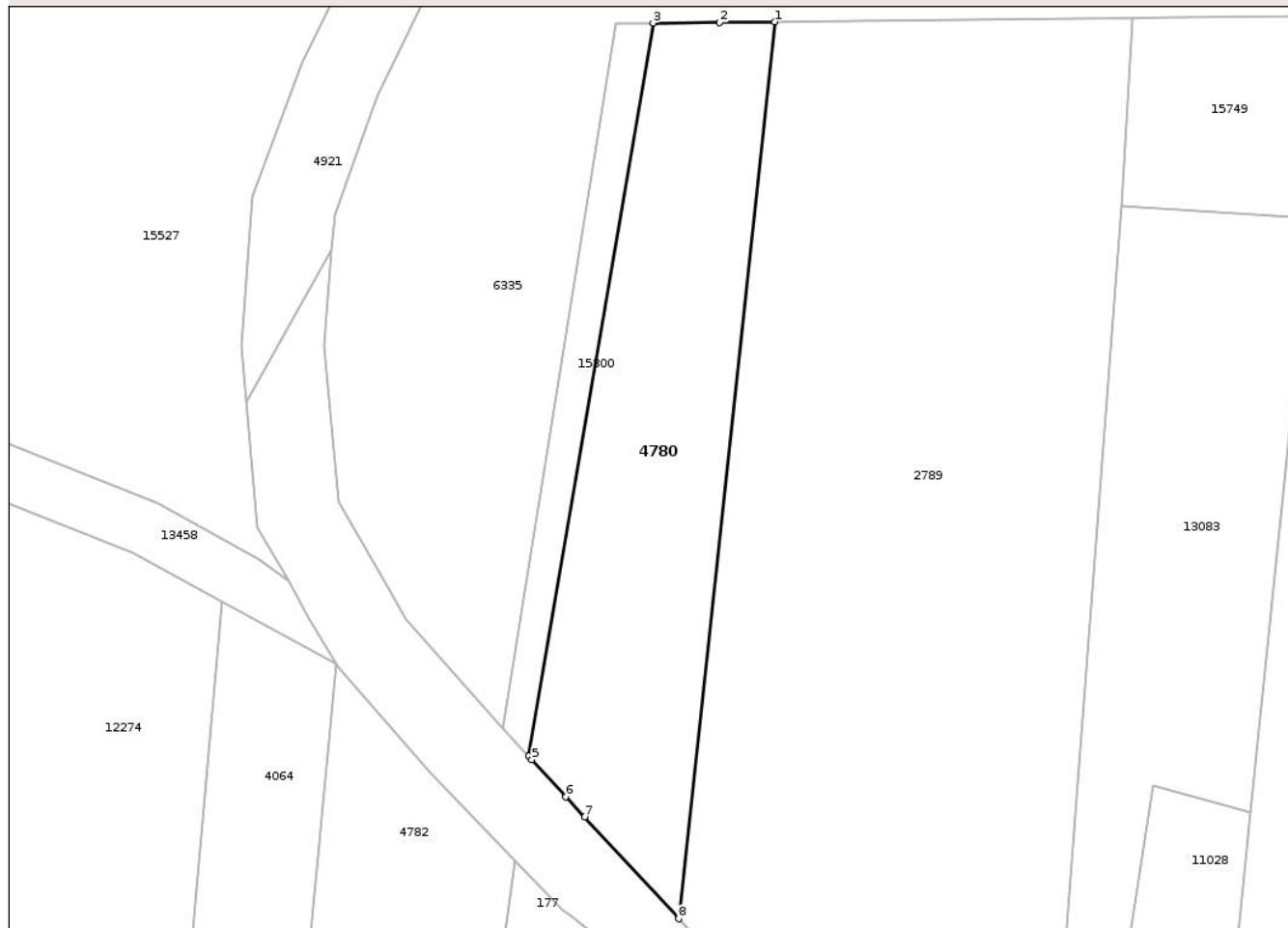
Anexa Nr. 1 La Partea I

Teren

Nr cadastral	Suprafața (mp)*	Observații / Referințe
	630	

* Suprafața este determinată în planul de proiecție Stereo 70.

DETALII LINIARE IMOBIL



Date referitoare la teren

Crt	Categorie folosință	Intra vilan	Suprafața (mp)	Tarla	Parcelă	Nr. topo	Observații / Referințe
1	arabil	DA	579	29	1027/2	-	
2	arabil	NU	51	29	1027/2	-	

Lungime Segmente

1) Valorile lungimilor segmentelor sunt obținute din proiecție în plan.

Punct început	X / Y	Punct sfârșit	X / Y	Lungime segment (** (m))
1	474.393,643 559.444,099	2	474.389,633 559.444,057	4.01
2	474.389,633 559.444,057	3	474.384,81 559.444,006	4.823
3	474.384,81 559.444,006	4	474.375,769 559.390,861	53.909
4	474.375,769 559.390,861	5	474.375,998 559.390,613	0.338

Punct început	X / Y	Punct sfârșit	X / Y	Lungime segment (** (m)
5	474.375,998 559.390,613	6	474.378,477 559.387,932	3.651
6	474.378,477 559.387,932	7	474.379,84 559.386,457	2.008
7	474.379,84 559.386,457	8	474.386,662 559.379,077	10.05
8	474.386,662 559.379,077	1	474.393,643 559.444,099	65.396

** Lungimile segmentelor sunt determinate în planul de proiecție Stereo 70 și sunt rotunjite la 1 milimetru.

*** Distanța dintre puncte este formată din segmente cumulate ce sunt mai mici decât valoarea 1 milimetru.

Neutilizabil în Circuitul Civil

**DATE DESPRE IMOBILUL NR. 4782**

Oficiul de Cadastru și Publicitate Imobiliară MUREȘ
Biroul de Cadastru și Publicitate Imobiliară Târgu Mureș

A. Partea I. Descrierea imobilului

TEREN Intravilan

Adresa: Loc. Bozeni, Str Bodoni Sandor, Nr. 25, Jud. Mureș

Nr. Crt	Nr cadastral Nr. topografic	Suprafața* (mp)	Observații / Referințe
A1		1.301	Sector cadastral:14 Teren imprejmuit;

B. Partea II. Proprietari și acte

Inscrieri privitoare la dreptul de proprietate și alte drepturi reale	Referințe
/	
Act Administrativ nr. 72550, din 15/02/2006 emis de CJSDPAT MURES;	
B1	A1
Intabulare, drept de PROPRIETATE, dobandit prin Reconstituire, cota actuala 1/1, cota initiala 1/1	
1) CSIKI M TITUS 2) CSIKI M MIHAIL 3) LASZLO M ELISABETA 4) CSIKI M VIKTOR	

C. Partea III. SARCINI .

Inscrieri privind dezmembramintele dreptului de proprietate, drepturi reale de garanție și sarcini	Referințe
NU SUNT	

Teren

Nr cadastral	Suprafața (mp)*	Observații / Referințe
	1.301	

* Suprafața este determinată în planul de proiecție Stereo 70.



Date referitoare la teren

Crt	Categorie folosință	Intra vilan	Suprafața (mp)	Tarla	Parcelă	Nr. topo	Observații / Referințe
1	arabil	DA	1.301	29	1024/34	-	

Lungime Segmente

1) Valorile lungimilor segmentelor sunt obținute din proiecție în plan.

Punct început	X / Y	Punct sfârșit	X / Y	Lungime segment (** (m)
1	474.352,661 559.299,061	2	474.366,402 559.299,383	13.745
2	474.366,402 559.299,383	3	474.366,442 559.299,774	0.393
3	474.366,442 559.299,774	4	474.373,236 559.352,057	52.723
4	474.373,236 559.352,057	5	474.373,378 559.353,152	1.104
5	474.373,378 559.353,152	6	474.370,493 559.353,802	2.957

Punct început	X / Y	Punct sfârşit	X / Y	Lungime segment (** (m)
6	474.370,493 559.353,802	7	474.374,82 559.383,283	29.797
7	474.374,82 559.383,283	8	474.368,63 559.389,74	8.945
8	474.368,63 559.389,74	9	474.361,92 559.397,34	10.138
9	474.361,92 559.397,34	10	474.361,8 559.397,549	0.241
10	474.361,8 559.397,549	1	474.352,661 559.299,061	98.911

** Lungimile segmentelor sunt determinate în planul de proiecție Stereo 70 și sunt rotunjite la 1 milimetru.

*** Distanța dintre puncte este formată din segmente cumulate ce sunt mai mici decât valoarea 1 milimetru.

Neutilizabil în Circuitul Civil



DATE DESPRE IMOBILUL NR. 4800

Oficiul de Cadastru și Publicitate Imobiliară MUREȘ
Biroul de Cadastru și Publicitate Imobiliară Târgu Mureș

A. Partea I. Descrierea imobilului

TEREN Necunoscut

Adresa: Loc. Corunca, Jud. Mureș

Nr. Crt	Nr cadastral Nr. topografic	Suprafața* (mp)	Observații / Referințe
A1	56341	1.100	Sector cadastral:4 Teren neimprejmuit;

B. Partea II. Proprietari și acte

Inscrieri privitoare la dreptul de proprietate și alte drepturi reale	Referințe
98441 / 14/11/2023	
Act Notarial nr. 4618, din 10/11/2023 emis de N.P. HOLBACH ANNA-MĂRIA;	
B1	A1
Intabulare, drept de PROPRIETATE, dobândit prin Convenție, cota actuala 1/1, cota initiala 1/1	
1) SZÉKELY-KIRÁLY LEVENTE, și soția	
2) SZÉKELY-KIRÁLY ERIKA-ZSUZSA, (bun comun)	
88500 / 13/10/2023	
Act Normativ nr. Legea 17/2014, din 07/03/2014 emis de Parlamentul României;	
B3	A1
Imobil aflat sub incidența art.3 alin.(1) din Legea 17/2014 /07.03.2014	

C. Partea III. SARCINI

Inscrieri privind dezmembramintele dreptului de proprietate, drepturi reale de garanție și sarcini	Referințe
110592 / 06/12/2024	
Act Notarial nr. 2285, din 06/12/2024 emis de IONAS NICOLAE GABRIEL;	
C1	A1
Se înscrie DREPTUL DE TRECERE cu piciorul și autoturismul în favoarea imobilului înscris în CFE 56405 Corunca	
110595 / 06/12/2024	
Act Notarial nr. 2286, din 06/12/2024 emis de IONAS NICOLAE GABRIEL (act notarial nr 44 din 27.12.2024, emis de IONAS NICOLAE GABRIEL);	
C2	A1
Se înscrie DREPTUL DE TRECERE cu piciorul și autoturismul în favoarea imobilului înscris în CFE 56406 Corunca	

Teren

Nr cadastral	Suprafața (mp)*	Observații / Referințe
56341	1.100	

* Suprafața este determinată în planul de proiecție Stereo 70.



Date referitoare la teren

Crt	Categorie folosință	Intra vilan	Suprafața (mp)	Tarla	Parcelă	Nr. topo	Observații / Referințe
1	arabil	DA	778	36	1166/5	-	
2	arabil	NU	322	36	1166/5	-	

Lungime Segmente

1) Valorile lungimilor segmentelor sunt obținute din proiecție în plan.

Punct început	X / Y	Punct sfârșit	X / Y	Lungime segment (** (m)
1	471.936,161 557.965,665	2	471.976,945 557.969,376	40.952
2	471.976,945 557.969,376	3	471.977,274 557.973,182	3.82
3	471.977,274 557.973,182	4	471.977,939 557.980,862	7.709
4	471.977,939 557.980,862	5	471.977,601 557.980,887	0.339

Punct început	X / Y	Punct sfârșit	X / Y	Lungime segment (** (m)
5	471.977,601 557.980,887	6	471.973,821 557.981,161	3.79
6	471.973,821 557.981,161	7	471.980,7 558.071,071	90.173
7	471.980,7 558.071,071	8	471.987,467 558.159,515	88.702
8	471.987,467 558.159,515	9	471.987,57 558.160,866	1.355
9	471.987,57 558.160,866	10	471.984,069 558.161,011	3.504
10	471.984,069 558.161,011	11	471.983,971 558.159,726	1.289
11	471.983,971 558.159,726	12	471.967,777 557.972,606	187.819
12	471.967,777 557.972,606	13	471.961,202 557.972,921	6.583
13	471.961,202 557.972,921	14	471.936,892 557.974,085	24.338
14	471.936,892 557.974,085	15	471.936,6 557.970,726	3.372
15	471.936,6 557.970,726	1	471.936,161 557.965,665	5.08

** Lungimile segmentelor sunt determinate în planul de proiecție Stereo 70 și sunt rotunjite la 1 milimetru.

*** Distanța dintre puncte este formată din segmente cumulate ce sunt mai mici decât valoarea 1 milimetru.

**DATE DESPRE IMOBILUL NR. 4856**

Oficiul de Cadastru și Publicitate Imobiliară MUREȘ
Biroul de Cadastru și Publicitate Imobiliară Târgu Mureș

A. Partea I. Descrierea imobilului

TEREN Extravilan

Adresa: Jud. Mureș

Nr. Crt	Nr cadastral Nr. topografic	Suprafața* (mp)	Observații / Referințe
A1		600	Sector cadastral:3 Teren neimprejmuit;

B. Partea II. Proprietari și acte

Inscrieri privitoare la dreptul de proprietate și alte drepturi reale	Referințe
/	
Act Administrativ nr. 72444, din 06/12/2004 emis de CJSDPAT MURES;	
B1	A1
Intabulare, drept de PROPRIETATE, dobandit prin Reconstituire, cota actuala 1/1, cota initiala 1/1	
1) PAP C. ARPAD, Decedat DEFUNCT:Da	
2) PAP I. IMRE	
3) PAP I. ATTILA	
4) PAP K. KAROLY, Decedat DEFUNCT:Da	

C. Partea III. SARCINI .

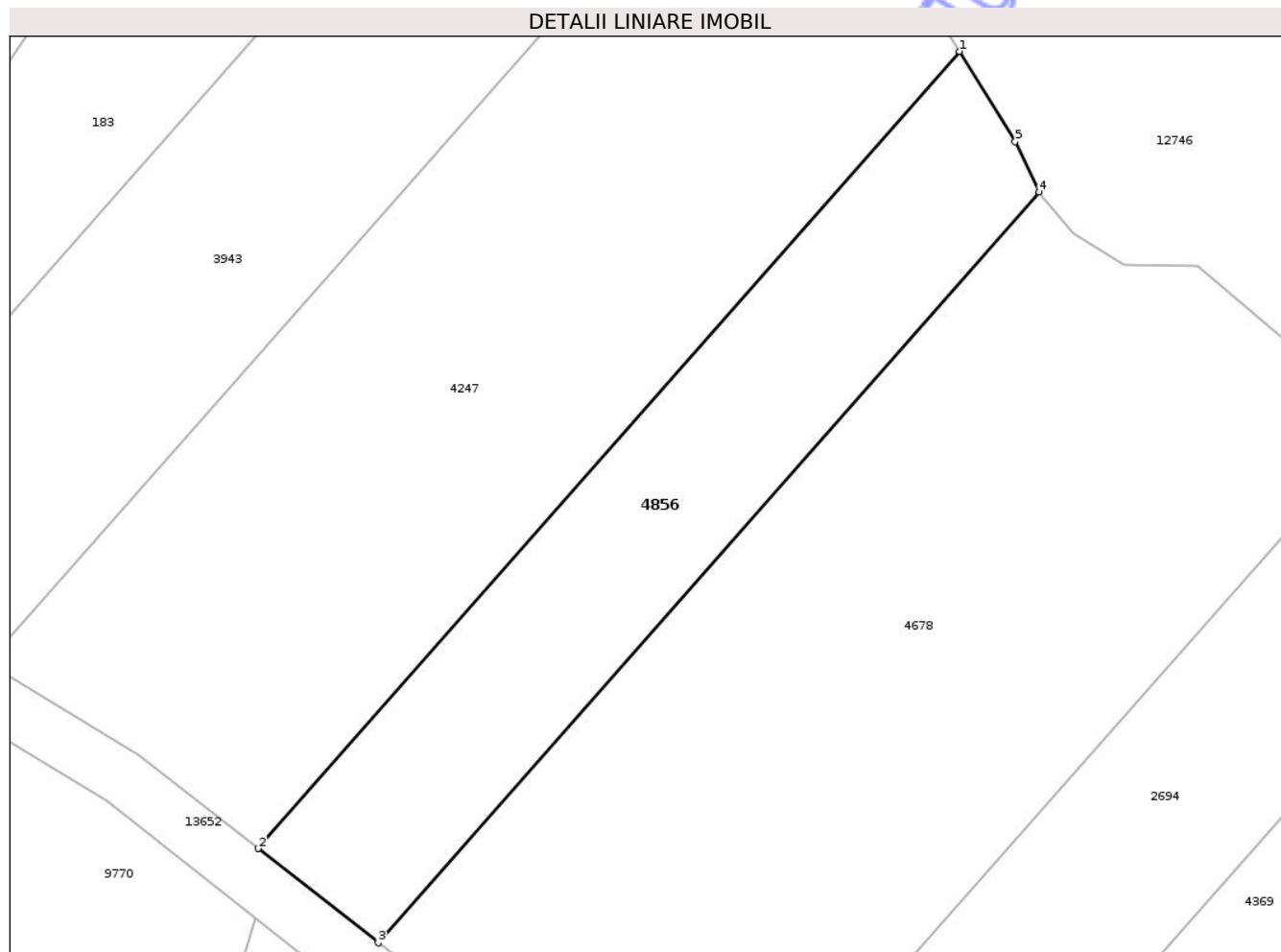
Inscrieri privind dezmembramintele dreptului de proprietate, drepturi reale de garanție și sarcini	Referințe
NU SUNT	

Anexa Nr. 1 La Partea I

Teren

Nr cadastral	Suprafața (mp)*	Observații / Referințe
	600	

* Suprafața este determinată în planul de proiecție Stereo 70.



Date referitoare la teren

Crt	Categorie folosință	Intra vilan	Suprafața (mp)	Tarla	Parcelă	Nr. topo	Observații / Referințe
1	arabil	NU	600	27	965/24	-	

Lungime Segmente

1) Valorile lungimilor segmentelor sunt obținute din proiecție în plan.

Punct început	X / Y	Punct sfârșit	X / Y	Lungime segment (** (m)
1	471.920,82 558.664,34	2	471.877,488 558.615,144	65.558
2	471.877,488 558.615,144	3	471.884,893 558.609,322	9.42
3	471.884,893 558.609,322	4	471.925,717 558.655,67	61.764
4	471.925,717 558.655,67	5	471.924,248 558.658,781	3.44
5	471.924,248 558.658,781	1	471.920,82 558.664,34	6.531

** Lungimile segmentelor sunt determinate în planul de proiecție Stereo 70 și sunt rotunjite la 1 milimetru.

*** Distanța dintre puncte este formată din segmente cumulate ce sunt mai mici decât valoarea 1 milimetru.

Neutilizabil în Circuitul
Civil

**DATE DESPRE IMOBILUL NR. 4876**

Oficiul de Cadastru și Publicitate Imobiliară MUREȘ
Biroul de Cadastru și Publicitate Imobiliară Târgu Mureș

A. Partea I. Descrierea imobilului

TEREN Intravilan

Adresa: Loc. Bozeni, Str Bodoni Sandor, Nr. 22, Jud. Mureș

Nr. Crt	Nr cadastral Nr. topografic	Suprafața* (mp)	Observații / Referințe
A1		800	Sector cadastral:17 Teren neimprejmuit;

B. Partea II. Proprietari și acte

Inscrieri privitoare la dreptul de proprietate și alte drepturi reale	Referințe
/	
Act Administrativ nr. 72435, din 25/10/2004 emis de CJSDPAT MURES;	
B1	A1
Intabulare, drept de PROPRIETATE, dobandit prin Reconstituire, cota actuala 1/1, cota initiala 1/1	
1) CSIKI I. GERGELY, Decedat DEFUNCT:Da	

C. Partea III. SARCINI .

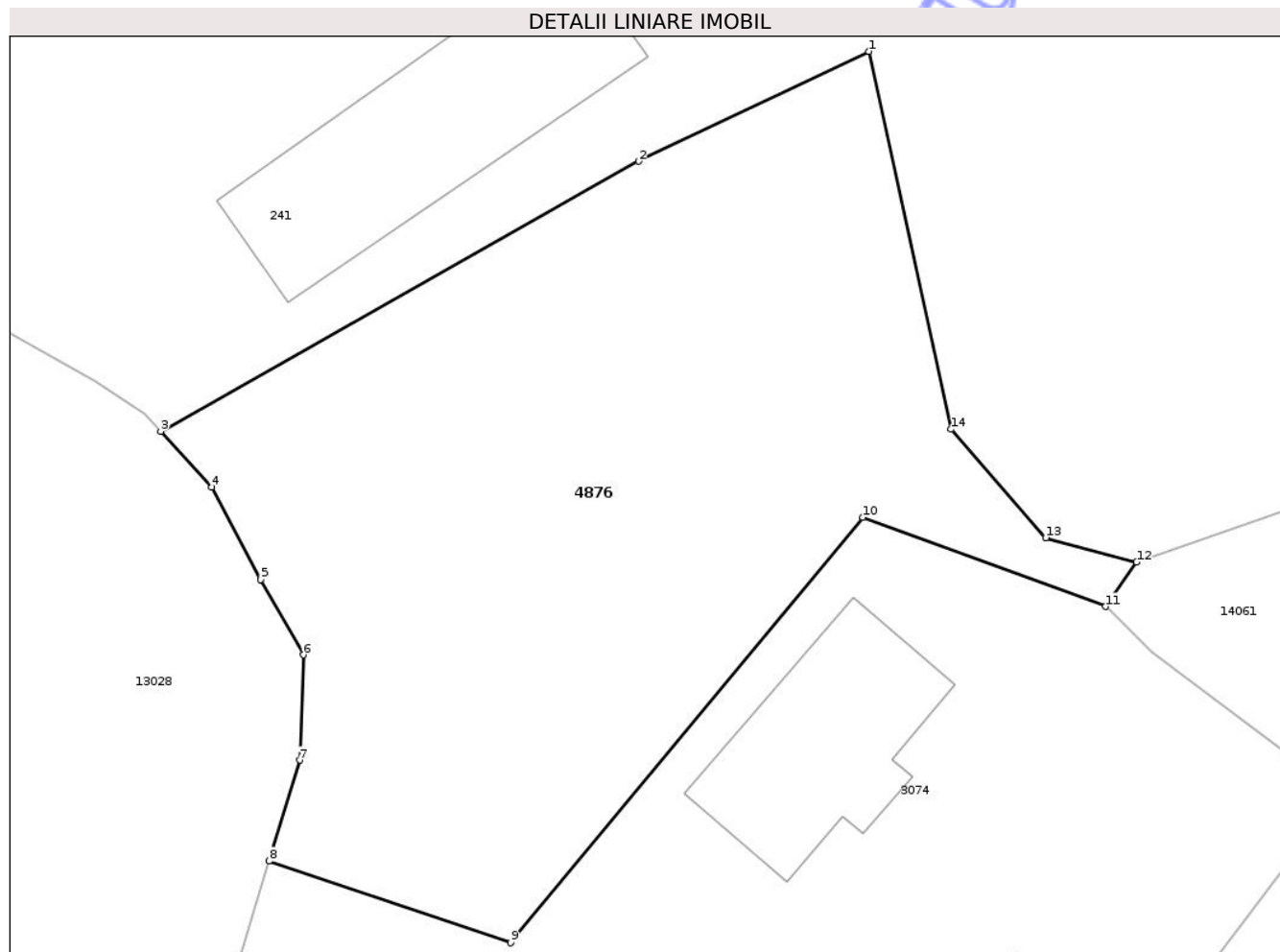
Inscrieri privind dezmembramintele dreptului de proprietate, drepturi reale de garanție și sarcini	Referințe
NU SUNT	

Anexa Nr. 1 La Partea I

Teren

Nr cadastral	Suprafața (mp)*	Observații / Referințe
	800	

* Suprafața este determinată în planul de proiecție Stereo 70.



Date referitoare la teren

Crt	Categorie folosință	Intra vilan	Suprafața (mp)	Tarla	Parcelă	Nr. topo	Observații / Referințe
1	arabil	DA	800	51	271	-	

Lungime Segmente

1) Valorile lungimilor segmentelor sunt obținute din proiecție în plan.

Punct început	X / Y	Punct sfârșit	X / Y	Lungime segment (** (m)
1	474.727,204 559.168,051	2	474.716,848 559.163,118	11.471
2	474.716,848 559.163,118	3	474.695,369 559.150,989	24.667
3	474.695,369 559.150,989	4	474.697,667 559.148,494	3.392
4	474.697,667 559.148,494	5	474.699,867 559.144,33	4.709
5	474.699,867 559.144,33	6	474.701,785 559.140,95	3.886

Punct început	X / Y	Punct sfârșit	X / Y	Lungime segment (** (m)
6	474.701,785 559.140,95	7	474.701,613 559.136,221	4.732
7	474.701,613 559.136,221	8	474.700,233 559.131,692	4.735
8	474.700,233 559.131,692	9	474.711,104 559.128,023	11.473
9	474.711,104 559.128,023	10	474.726,924 559.147,124	24.802
10	474.726,924 559.147,124	11	474.737,85 559.143,125	11.635
11	474.737,85 559.143,125	12	474.739,239 559.145,117	2.428
12	474.739,239 559.145,117	13	474.735,161 559.146,208	4.221
13	474.735,161 559.146,208	14	474.730,905 559.151,086	6.474
14	474.730,905 559.151,086	1	474.727,204 559.168,051	17.364

** Lungimile segmentelor sunt determinate în planul de proiecție Stereo 70 și sunt rotunjite la 1 milimetru.

*** Distanța dintre puncte este formată din segmente cumulate ce sunt mai mici decât valoarea 1 milimetru.

**DATE DESPRE IMOBILUL NR. 4894**

Oficiul de Cadastru și Publicitate Imobiliară MUREȘ
Biroul de Cadastru și Publicitate Imobiliară Târgu Mureș

A. Partea I. Descrierea imobilului

TEREN Intravilan

Adresa: Loc. Corunca, Nr. 395E1, Jud. Mureș

Nr. Crt	Nr cadastral Nr. topografic	Suprafața* (mp)	Observații / Referințe
A1	55026	516	Sector cadastral:1 Teren imprejmuit;

Construcții

Crt	Nr cadastral Nr. topografic	Adresa	Observații / Referințe
A1.1	55026-C1	Loc. Corunca, Nr. 395E1, Jud. Mureș	Nr. niveluri:2; S. construita la sol:139 mp; Casă de locuit în regim de înălțime D+P, construită pe fundație din beton, zidărie din cărămidă, acoperită cu țiglă metalică, construită în anul 2021, compusă din: la demisol: 4 pivnițe, 2 scări de acces cu podest; parter: 1 hol, 1 bucătărie-sufragerie și living, 2 băi, 2 camere.

B. Partea II. Proprietari și acte

Inscrieri privitoare la dreptul de proprietate și alte drepturi reale		Referințe
61000 / 29/08/2019		
Act Notarial nr. 5326, din 26/09/2018 emis de HOLBACH ANNA-MARIA;		
B1	Intabulare, drept de PROPRIETATE, dobandit prin Conventie, cota actuala 396/517, cota initiala 396/517 1) ZAHARIA LOREDAN-PETRU, cas. cu 2) ZAHARIA CRISTINA-GABRIELA, (bun comun)	A1
Act Notarial nr. 5326, din 26/09/2018 emis de NP. HOLBACH ANNA-MARIA;		
B2	Intabulare, drept de PROPRIETATE, dobandit prin Conventie, cota actuala 121/517, cota initiala 121/517 1) ZAHARIA LOREDAN-PETRU, cas. cu 2) ZAHARIA CRISTINA-GABRIELA, (bun comun)	A1
1844 / 11/01/2022		
Act Administrativ nr. 11347, din 27/12/2021 emis de Comuna Corunca (documentatie cadastrala avizata de OCPI Mures);		
B7	Intabulare, drept de PROPRIETATE, dobandit prin Construire, cota actuala 1/1, cota initiala 1/1 1) ZAHARIA LOREDAN-PETRU, si sotia 2) ZAHARIA CRISTINA-GABRIELA	A1.1

C. Partea III. SARCINI .

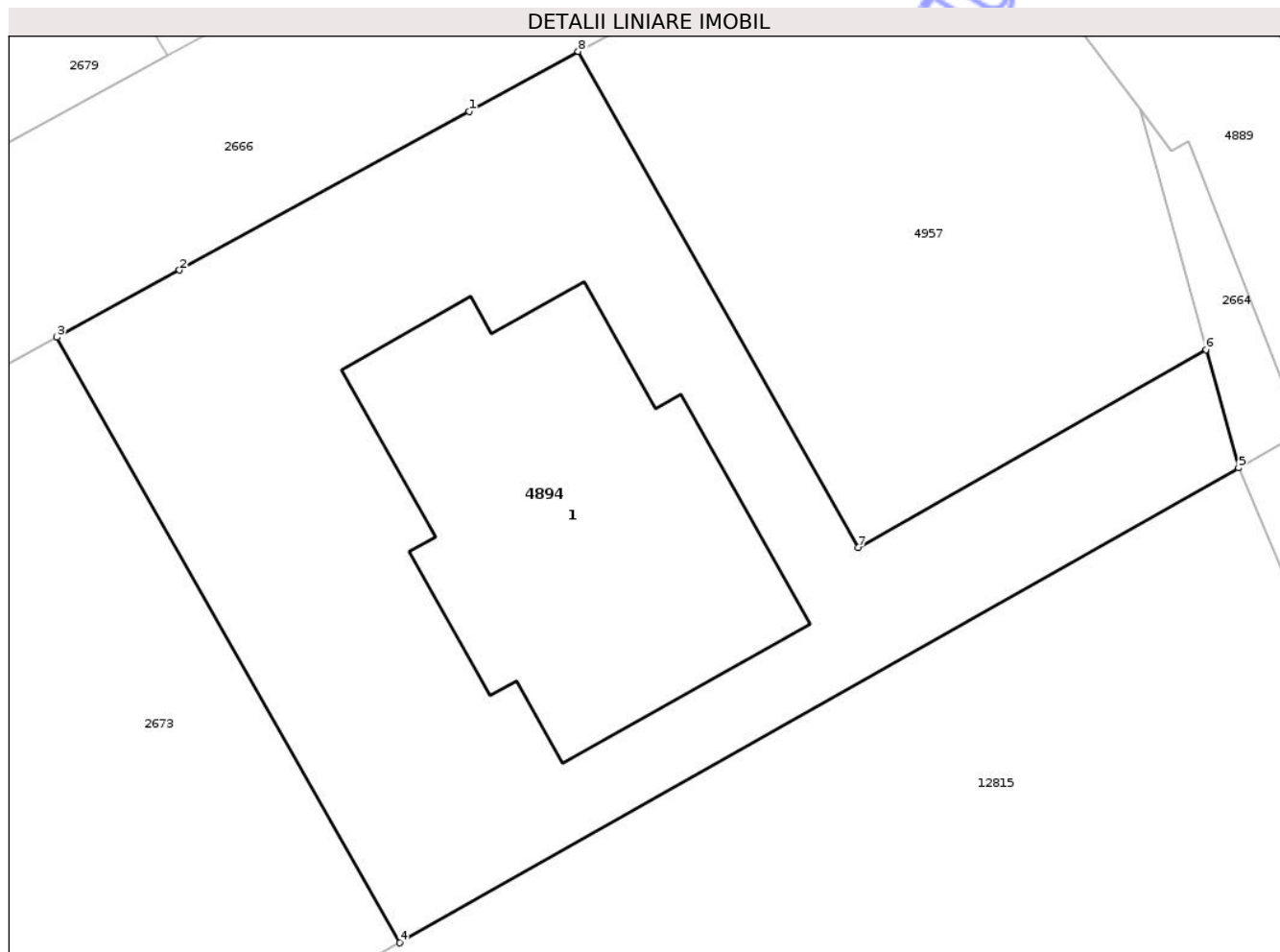
Inscrieri privind dezmembramintele dreptului de proprietate, drepturi reale de garanție și sarcini	Referințe
NU SUNT	

Anexa Nr. 1 La Partea I

Teren

Nr cadastral	Suprafața (mp)*	Observații / Referințe
55026	516	

* Suprafața este determinată în planul de proiecție Stereo 70.



Date referitoare la teren

Crt	Categorie folosință	Intra vilan	Suprafața (mp)	Tarla	Parcelă	Nr. topo	Observații / Referințe
1	curți constructii	DA	516	-	-	-	

Date referitoare la construcții

Crt	Număr	Destinație construcție	Supraf. (mp)	Situație juridică	Observații / Referințe
A1.1	55026-C1	construcții de locuințe	139	Cu acte	Nr. niveluri:2; S. construită la sol:139 mp; Casă de locuit în regim de înălțime D+P, construită pe fundație din beton, zidărie din cărămidă, acoperită cu țiglă metalică, construită în anul 2021, compusă din: la demisol: 4 pivnițe, 2 scări de acces cu podest; parter: 1 hol, 1 bucătărie-sufragerie și living, 2 băi, 2 camere.

Lungime Segmente

1) Valorile lungimilor segmentelor sunt obținute din proiecție în plan.

Punct început	X / Y	Punct sfârșit	X / Y	Lungime segment (** (m)
1	469.772,092 557.470,813	2	469.762,35 557.465,478	11.107

Punct început	X / Y	Punct sfârșit	X / Y	Lungime segment (** (m)
2	469.762,35 557.465,478	3	469.758,226 557.463,219	4.702
3	469.758,226 557.463,219	4	469.769,755 557.442,873	23.385
4	469.769,755 557.442,873	5	469.797,987 557.458,832	32.43
5	469.797,987 557.458,832	6	469.796,893 557.462,809	4.125
6	469.796,893 557.462,809	7	469.785,198 557.456,16	13.453
7	469.785,198 557.456,16	8	469.775,768 557.472,827	19.15
8	469.775,768 557.472,827	1	469.772,092 557.470,813	4.192

** Lungimile segmentelor sunt determinate în planul de proiecție Stereo 70 și sunt rotunjite la 1 milimetru.

*** Distanța dintre puncte este formată din segmente cumulate ce sunt mai mici decât valoarea 1 milimetru.

Neutilizabil în Circuitul Civil

**DATE DESPRE IMOBILUL NR. 4913**

Oficiul de Cadastru și Publicitate Imobiliară MUREȘ
Biroul de Cadastru și Publicitate Imobiliară Târgu Mureș

A. Partea I. Descrierea imobilului

TEREN Extravilan

Nr. CF vechi:2337/N
Nr. cadastral vechi:897/4

Adresa: Nr. 29, Jud. Mureș

Nr. Crt	Nr cadastral Nr. topografic	Suprafața* (mp)	Observații / Referințe
A1	55004	1.000	Sector cadastral:2 Teren neimprejmuit;

B. Partea II. Proprietari și acte

Inscrieri privitoare la dreptul de proprietate și alte drepturi reale	Referințe
13140 / 14/06/2004	
Act Notarial nr. 557, din 09/06/2004 emis de NP Dragos Ciubuca;	
B1	A1
Intabulare, drept de PROPRIETATE, dobandit prin Conventie, cota actuala 1/1, cota initiala 1/1	
1) DANESCU ION-DAN, si sotia	
2) DANESCU DORINA-VOICHITA, (bun comun)	

C. Partea III. SARCINI .

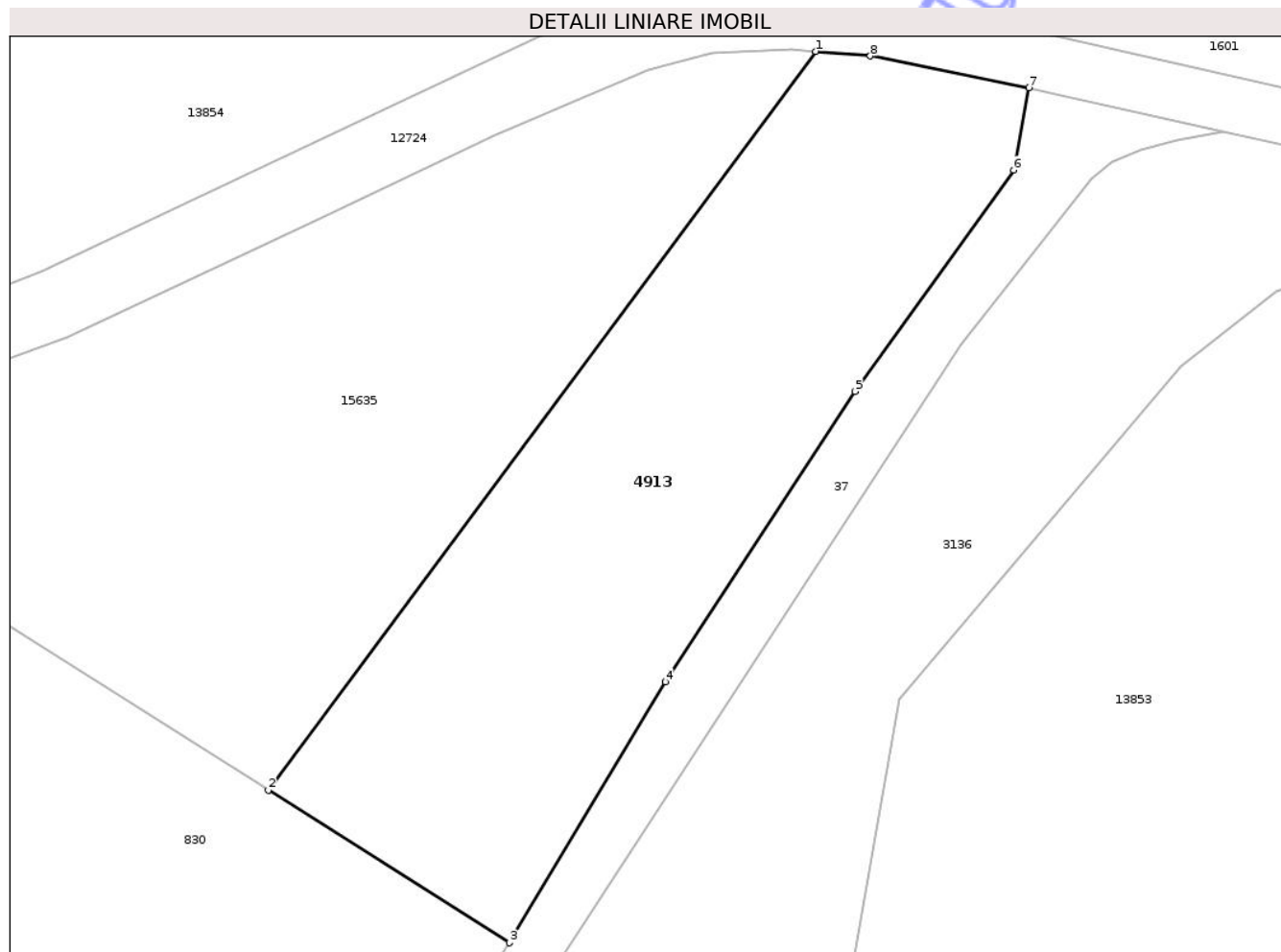
Inscrieri privind dezmembramintele dreptului de proprietate, drepturi reale de garanție și sarcini	Referințe
NU SUNT	

Anexa Nr. 1 La Partea I

Teren

Nr cadastral	Suprafața (mp)*	Observații / Referințe
55004	1.000	

* Suprafața este determinată în planul de proiecție Stereo 70.



Date referitoare la teren

Crt	Categorie folosință	Intra vilan	Suprafața (mp)	Tarla	Parcelă	Nr. topo	Observații / Referințe
1	arabil	NU	1.000	25	854/12	-	

Lungime Segmente

1) Valorile lungimilor segmentelor sunt obținute din proiecție în plan.

Punct început	X / Y	Punct sfârșit	X / Y	Lungime segment (** (m)
1	470.453,145 558.836,588	2	470.417,756 558.788,857	59.419
2	470.417,756 558.788,857	3	470.433,363 558.778,997	18.461
3	470.433,363 558.778,997	4	470.443,436 558.795,859	19.642
4	470.443,436 558.795,859	5	470.455,714 558.814,626	22.427
5	470.455,714 558.814,626	6	470.465,974 558.828,922	17.597

Punct început	X / Y	Punct sfârșit	X / Y	Lungime segment (** (m)
6	470.465,974 558.828,922	7	470.466,963 558.834,23	5.399
7	470.466,963 558.834,23	8	470.456,698 558.836,291	10.47
8	470.456,698 558.836,291	1	470.453,145 558.836,588	3.565

** Lungimile segmentelor sunt determinate în planul de proiecție Stereo 70 și sunt rotunjite la 1 milimetru.

*** Distanța dintre puncte este formată din segmente cumulate ce sunt mai mici decât valoarea 1 milimetru.

Neutilizabil în Circuitul Civil



DATE DESPRE IMOBILUL NR. 4915

Oficiul de Cadastru și Publicitate Imobiliară MUREȘ
Biroul de Cadastru și Publicitate Imobiliară Târgu Mureș

A. Partea I. Descrierea imobilului

Nr. CF vechi:50872
Nr. topografic:698/3

TEREN Necunoscut

Adresa: Loc. Corunca, Str Liliacului, Nr. 30, Jud. Mureș

Nr. Crt	Nr cadastral Nr. topografic	Suprafața* (mp)	Observații / Referințe
A1	55002	1.470	Sector cadastral:2 Teren imprejmuat;

Construcții

Crt	Nr cadastral Nr. topografic	Adresa	Observații / Referințe
A1.1	55002-C1	Loc. Corunca, Str Liliacului, Nr. 30, Jud. Mureș	Nr. niveluri:2; S. construita la sol:121 mp; S. construita desfasurata:217 mp; Casa de locuit construita in anul 2011, in regim de inaltime P+M, pe fundatie din beton, cu zidarie din caramida, acoperita cu tigla, compusa din: - la parter: 1 camera, 1 camera de zi, 1 hol, 1 bucatarie, 1 baie, 1 camera, centrala termica,1 debara, casa scarii, 1 terasa. - la mansarda: 3 camere, 1 baie, 1 garderoba, 1 hol si casa scarii.
A1.2	55002-C2	Loc. Corunca, Str Liliacului, Nr. 30, Jud. Mureș	Nr. niveluri:1; S. construita la sol:24 mp; S. construita desfasurata:24 mp; Garaj construit in anul 2011 in regim P, din lemn acoperit cu tigla metalica, compus din 1 garaj, 1 magazie unelte.

B. Partea II. Proprietari și acte

Inscrieri privitoare la dreptul de proprietate și alte drepturi reale	Referințe
47013 / 03/07/2019	
Act Notarial nr. 9315, din 01/01/1997 emis de NP;	
B1	Intabulare, drept de PROPRIETATE, dobandit prin Conventie, cota actuala 1/1, cota initiala 1/1 1) MOLNAR JANOS, si sotia 2) MOLNAR MAGDALENA
Act Administrativ nr. 2445, din 08/04/2019 emis de Comuna Corunca (, documentatie cadastrala avizata de OCPI Mures);	
B2	Intabulare, drept de PROPRIETATE, dobandit prin Construire, cota actuala 1/1, cota initiala 1/1 1) MOLNAR JANOS, si sotia 2) MOLNAR MAGDALENA

C. Partea III. SARCINI .

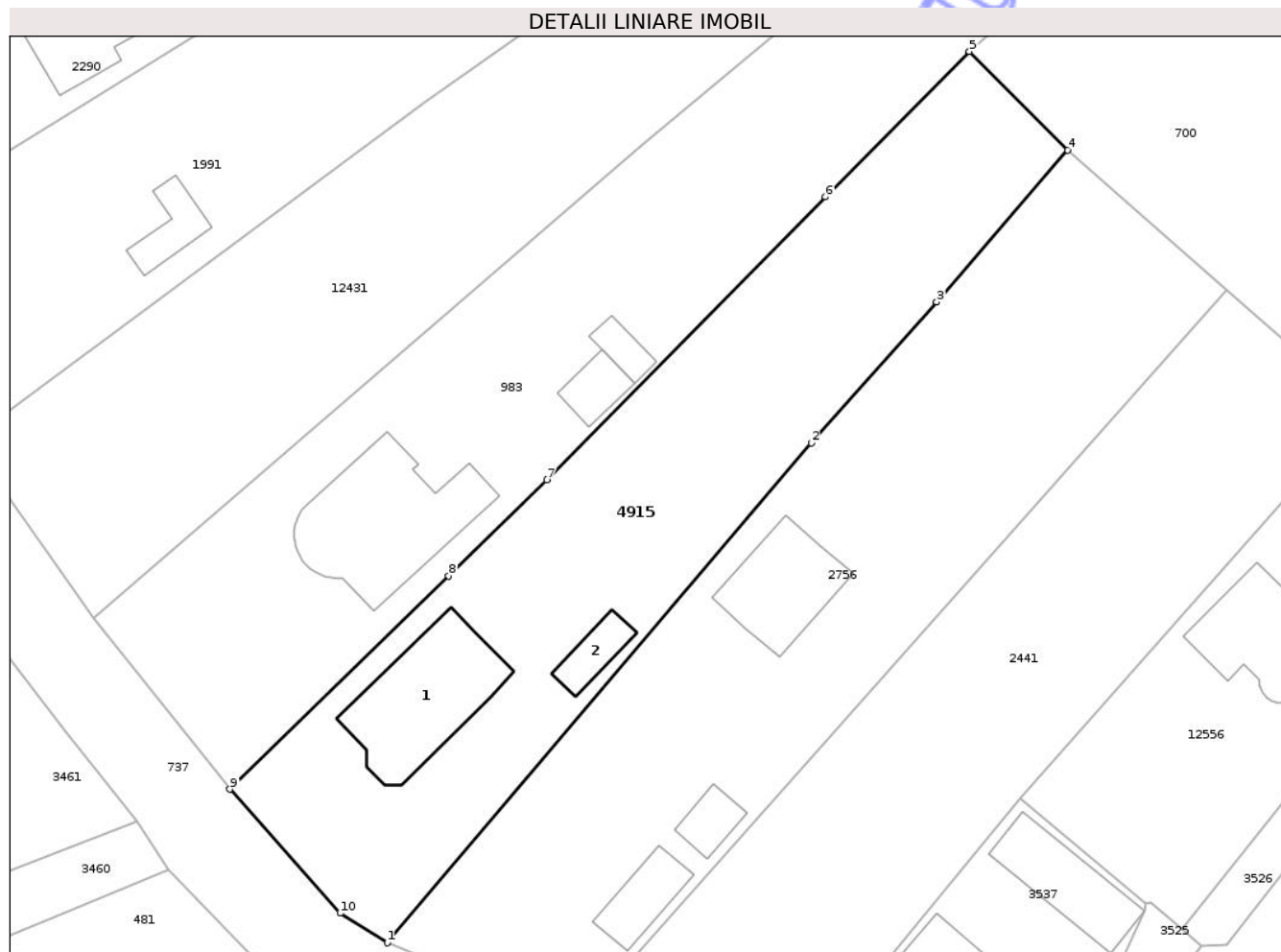
Inscrieri privind dezmembramintele dreptului de proprietate, drepturi reale de garanție și sarcini	Referințe
NU SUNT	

Anexa Nr. 1 La Partea I

Teren

Nr cadastral	Suprafața (mp)*	Observații / Referințe
55002	1.470	

* Suprafața este determinată în planul de proiecție Stereo 70.



Date referitoare la teren

Crt	Categorie folosință	Intra vilan	Suprafața (mp)	Tarla	Parcelă	Nr. topo	Observații / Referințe
1	curți constructii	DA	667	-	-	698/3	
2	arabil	DA	337	-	-	698/3	
3	livada	DA	347	-	-	698/3	
4	livada	NU	119	-	-	-	

Date referitoare la construcții

Crt	Număr	Destinație construcție	Supraf. (mp)	Situație juridică	Observații / Referințe
A1.1	55002-C1	construcții de locuințe	121	Cu acte	Nr. niveluri:2; S. construita la sol:121 mp; S. construita desfasurata:217 mp; Casa de locuit construita in anul 2011, in regim de inaltime P+M, pe fundatie din beton, cu zidarie din caramida, acoperita cu tigla, compusa din: - la parter: 1 camera, 1 camera de zi, 1 hol, 1 bucatarie, 1 baie, 1 camera, centrala termica,1 debara, casa scarii, 1 terasa. - la mansarda: 3 camere, 1 baie, 1 garderoba, 1 hol si casa scarii.
A1.2	55002-C2	construcții anexa	24	Cu acte	Nr. niveluri:1; S. construita la sol:24 mp; S. construita desfasurata:24 mp; Garaj construit in anul 2011 in regim P, din lemn acoperit cu tigla metalica, compus din 1 garaj, 1 magazie unelte.

Lungime Segmente

1) Valorile lungimilor segmentelor sunt obținute din proiecție în plan.

Punct început	X / Y	Punct sfârșit	X / Y	Lungime segment (** (m)
1	470.084,71 558.480,3	2	470.122,57 558.524,88	58.487
2	470.122,57 558.524,88	3	470.133,758 558.537,476	16.847
3	470.133,758 558.537,476	4	470.145,446 558.551,02	17.89
4	470.145,446 558.551,02	5	470.136,692 558.559,819	12.412
5	470.136,692 558.559,819	6	470.123,83 558.546,842	18.271
6	470.123,83 558.546,842	7	470.098,929 558.521,591	35.464
7	470.098,929 558.521,591	8	470.090,175 558.513,025	12.248
8	470.090,175 558.513,025	9	470.070,642 558.493,998	27.268
9	470.070,642 558.493,998	10	470.080,476 558.482,935	14.802
10	470.080,476 558.482,935	1	470.084,71 558.480,3	4.987

** Lungimile segmentelor sunt determinate în planul de proiecție Stereo 70 și sunt rotunjite la 1 milimetru.

*** Distanța dintre puncte este formată din segmente cumulate ce sunt mai mici decât valoarea 1 milimetru.

**DATE DESPRE IMOBILUL NR. 4928**

Oficiul de Cadastru și Publicitate Imobiliară MUREȘ
Biroul de Cadastru și Publicitate Imobiliară Târgu Mureș

A. Partea I. Descrierea imobilului

TEREN Intravilan

Adresa: Loc. Corunca, Jud. Mureș

Nr. Crt	Nr cadastral Nr. topografic	Suprafața* (mp)	Observații / Referințe
A1	54989	62	Sector cadastral:2 Teren neimprejmuit;

B. Partea II. Proprietari și acte

Inscrieri privitoare la dreptul de proprietate și alte drepturi reale		Referințe
48536 / 09/07/2019		
Act Administrativ nr. 23, din 28/03/2019 emis de Consiliul Local al Comunei Corunca (act administrativ nr 2651 din 09.04.2019, emis de Primaria Comunei Corunca, documentatie cadastrala avizata de OCPI Mures);		
B1	Inscrierea provizorie, drept de PROPRIETATE, dobandit prin Lege, cota actuala 1/1, cota initiala 1/1 1) COMUNA CORUNCA , CIF:16410414, (domeniu public)	A1
B2	Intabulare, drept de ADMINISTRARE, dobandit prin Lege, cota actuala 1/1, cota initiala 1/1 1) CONSILIUL LOCAL AL COMUNEI CORUNCA , CIF:999999999999	A1

C. Partea III. SARCINI .

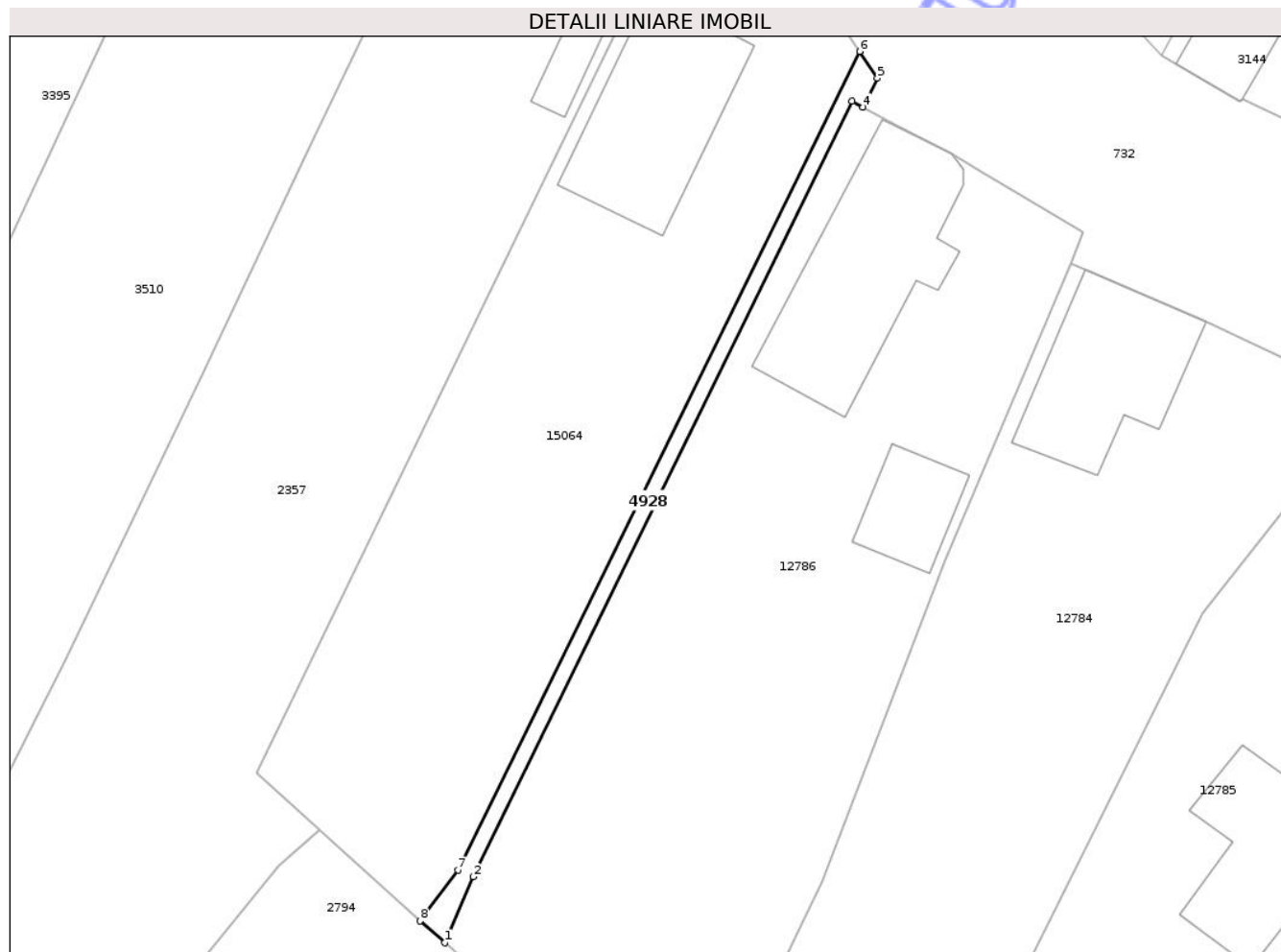
Inscrieri privind dezmembramintele dreptului de proprietate, drepturi reale de garanție și sarcini	Referințe
NU SUNT	

Anexa Nr. 1 La Partea I

Teren

Nr cadastral	Suprafața (mp)*	Observații / Referințe
54989	62	

* Suprafața este determinată în planul de proiecție Stereo 70.



Date referitoare la teren

Crt	Categorie folosință	Intravilan	Suprafața (mp)	Tarla	Parcelă	Nr. topo	Observații / Referințe
1	ape curgătoare	DA	62	-	-	-	canal

Lungime Segmente

1) Valorile lungimilor segmentelor sunt obținute din proiecție în plan.

Punct început	X / Y	Punct sfârșit	X / Y	Lungime segment (** (m)
1	470.576,04 558.046,045	2	470.577,783 558.050,096	4.41
2	470.577,783 558.050,096	3	470.601,069 558.097,663	52.961
3	470.601,069 558.097,663	4	470.601,736 558.097,301	0.759
4	470.601,736 558.097,301	5	470.602,611 558.099,082	1.984
5	470.602,611 558.099,082	6	470.601,518 558.100,727	1.975

Punct început	X / Y	Punct sfârșit	X / Y	Lungime segment (** (m)
6	470.601,518 558.100,727	7	470.576,853 558.050,499	55.957
7	470.576,853 558.050,499	8	470.574,522 558.047,384	3.891
8	470.574,522 558.047,384	1	470.576,04 558.046,045	2.024

** Lungimile segmentelor sunt determinate în planul de proiecție Stereo 70 și sunt rotunjite la 1 milimetru.

*** Distanța dintre puncte este formată din segmente cumulate ce sunt mai mici decât valoarea 1 milimetru.

Neutilizabil în Circuitul Civil

**DATE DESPRE IMOBILUL NR. 4998**

Oficiul de Cadastru și Publicitate Imobiliară MUREȘ
Biroul de Cadastru și Publicitate Imobiliară Târgu Mureș

A. Partea I. Descrierea imobilului

TEREN Extravilan

Adresa: Jud. Mureș

Nr. Crt	Nr cadastral Nr. topografic	Suprafața* (mp)	Observații / Referințe
A1	56667	753	Sector cadastral:19 Teren neimprejmuit;

B. Partea II. Proprietari și acte

Inscrieri privitoare la dreptul de proprietate și alte drepturi reale	Referințe
63053 / 21/07/2025	
Act Notarial nr. 399, din 30/09/2021 emis de Notar public Holbach Anna-Maria;	
B3	A1
Intabulare, drept de PROPRIETATE, dobandit prin Succesiune, cota actuala 1/8, cota initiala 1/8	
1) VASARHELYI ELA, bun propriu	
82896 / 18/09/2025	
Act Notarial nr. 2896, din 18/09/2025 emis de N.P. HOLBACH ANNA-MĂRIA;	
B8	A1
Intabulare, drept de PROPRIETATE, dobandit prin Conventie, cota actuala 7/8, cota initiala 7/8	
1) VASARHELYI ELA, (bun propriu)	

C. Partea III. SARCINI .

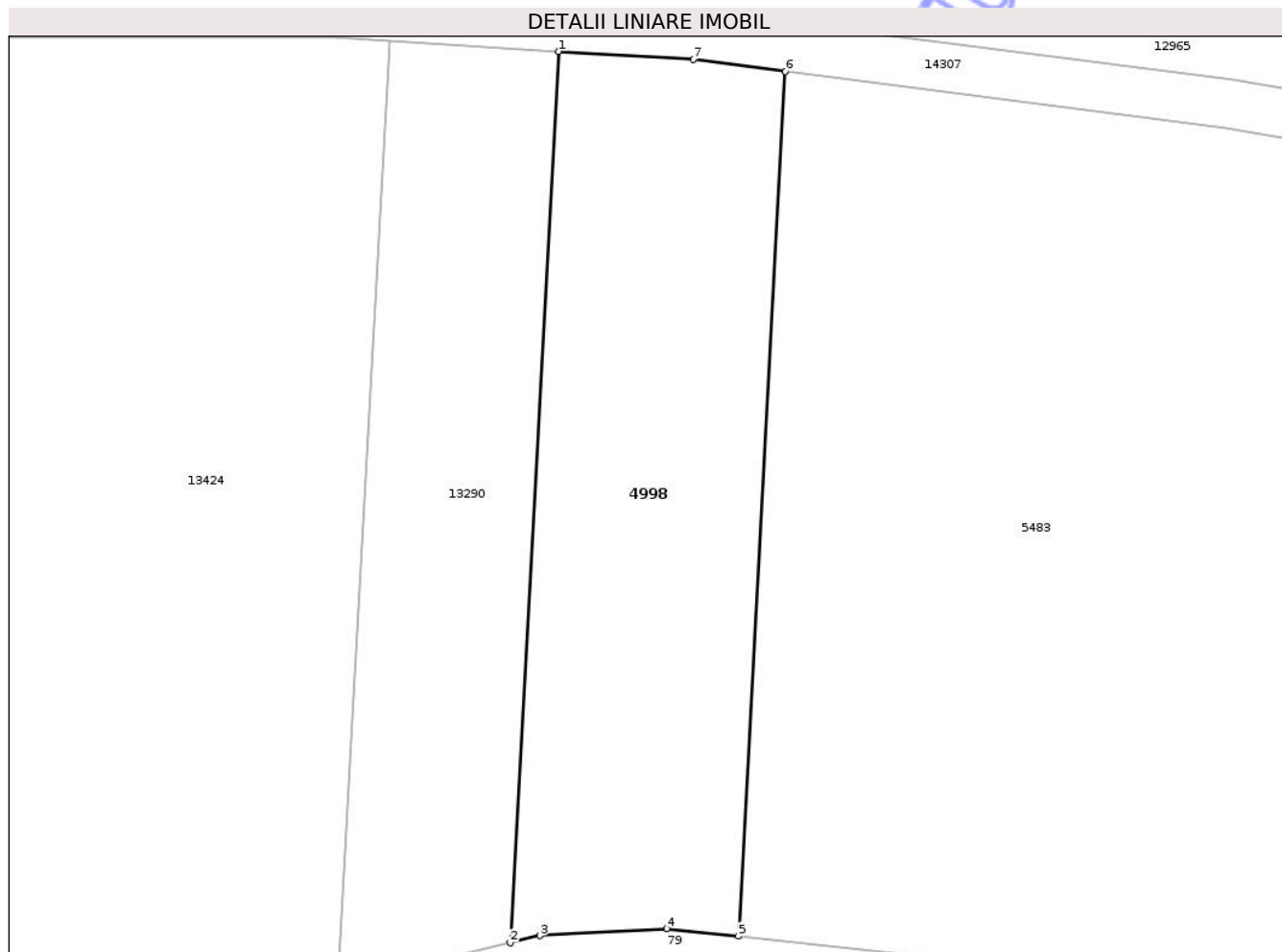
Inscrieri privind dezmembramintele dreptului de proprietate, drepturi reale de garanție și sarcini	Referințe
NU SUNT	

Anexa Nr. 1 La Partea I

Teren

Nr cadastral	Suprafața (mp)*	Observații / Referințe
56667	753	

* Suprafața este determinată în planul de proiecție Stereo 70.



Date referitoare la teren

Crt	Categorie folosință	Intra vilan	Suprafața (mp)	Tarla	Parcelă	Nr. topo	Observații / Referințe
1	arabil	NU	753	35	1121/10/1	-	

Lungime Segmente

1) Valorile lungimilor segmentelor sunt obținute din proiecție în plan.

Punct început	X / Y	Punct sfârșit	X / Y	Lungime segment (** (m)
1	473.684,55 558.188,751	2	473.681,579 558.133,955	54.876
2	473.681,579 558.133,955	3	473.683,399 558.134,394	1.872
3	473.683,399 558.134,394	4	473.691,2 558.134,829	7.813
4	473.691,2 558.134,829	5	473.695,627 558.134,36	4.452
5	473.695,627 558.134,36	6	473.698,51 558.187,53	53.248

Punct început	X / Y	Punct sfârșit	X / Y	Lungime segment (** (m)
6	473.698,51 558.187,53	7	473.692,834 558.188,257	5.722
7	473.692,834 558.188,257	1	473.684,55 558.188,751	8.299

** Lungimile segmentelor sunt determinate în planul de proiecție Stereo 70 și sunt rotunjite la 1 milimetru.

*** Distanța dintre puncte este formată din segmente cumulate ce sunt mai mici decât valoarea 1 milimetru.

Neutilizabil în Circuitul Civil

**DATE DESPRE IMOBILUL NR. 4086**

Oficiul de Cadastru și Publicitate Imobiliară MUREȘ
Biroul de Cadastru și Publicitate Imobiliară Târgu Mureș

A. Partea I. Descrierea imobilului

TEREN Extravilan

Adresa: Jud. Mureș

Nr. Crt	Nr cadastral Nr. topografic	Suprafața* (mp)	Observații / Referințe
A1		5.705	Sector cadastral:3 Teren neimprejmuit; Imobil traversat de limita unitatilor administrativ-teritoriale Corunca si Livezeni

B. Partea II. Proprietari și acte

Inscrieri privitoare la dreptul de proprietate și alte drepturi reale		Referințe
/		
Act Administrativ nr. 169247, din 30/07/2007 emis de CJSDPAT MURES;		
B1	Intabulare, drept de PROPRIETATE, dobandit prin Reconstituire, cota actuala 1/1, cota initiala 1/1 1) SZABO K KAROLY	A1

C. Partea III. SARCINI .

Inscrieri privind dezmembramintele dreptului de proprietate, drepturi reale de garanție și sarcini	Referințe
NU SUNT	

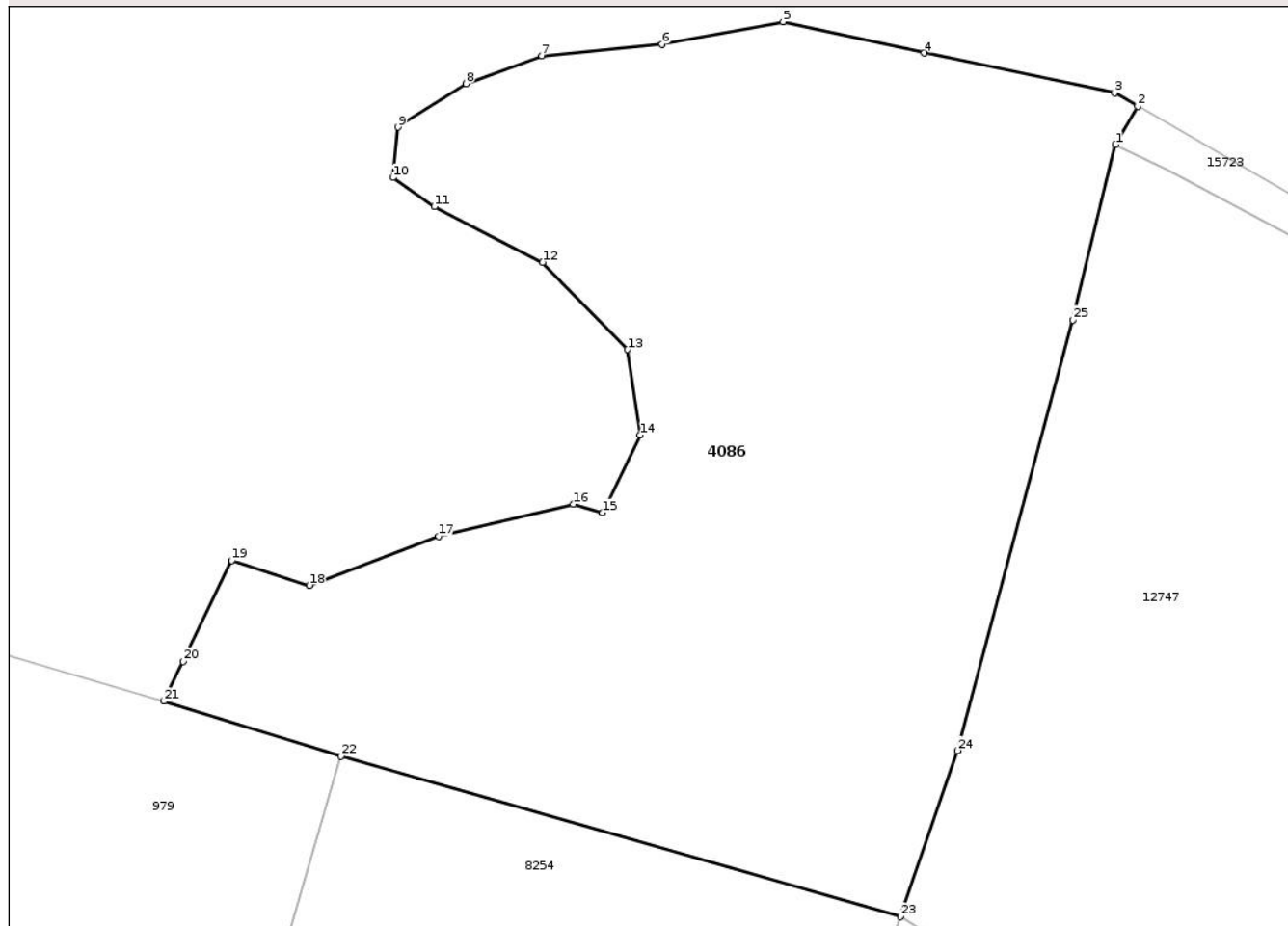
Anexa Nr. 1 La Partea I

Teren

Nr cadastral	Suprafața (mp)*	Observații / Referințe
	5.705	Imobil traversat de limita unitatilor administrativ-teritoriale Corunca si Livezeni

* Suprafața este determinată în planul de proiecție Stereo 70.

DETALII LINIARE IMOBIL



Date referitoare la teren

Crt	Categorie folosință	Intravilan	Suprafața (mp)	Tarla	Parcelă	Nr. topo	Observații / Referințe
1	arabil	NU	1.929	27	917/3	-	
2	faneata	NU	3.776	-	-	-	

Lungime Segmente

1) Valorile lungimilor segmentelor sunt obținute din proiecție în plan.

Punct început	X / Y	Punct sfârșit	X / Y	Lungime segment (** (m))
1	470.775,313 558.895,386	2	470.777,749 558.899,615	4.88
3	470.775,227 558.901,068	4	470.754,372 558.905,418	21.304
5	470.738,923 558.908,84	6	470.725,685 558.906,377	13.465
7	470.712,482 558.905,128	8	470.704,194 558.902,076	8.832

Punct început	X / Y	Punct sfârșit	X / Y	Lungime segment (** (m))
2	470.777,749 558.899,615	3	470.775,227 558.901,068	2.911
4	470.754,372 558.905,418	5	470.738,923 558.908,84	15.823
6	470.725,685 558.906,377	7	470.712,482 558.905,128	13.262
8	470.704,194 558.902,076	9	470.696,763 558.897,303	8.832

Punct început	X / Y	Punct sfârșit	X / Y	Lungime segment (** (m)
9	470.696,763 558.897,303	10	470.696,212 558.891,794	5.536
11	470.700,741 558.888,608	12	470.712,597 558.882,515	13.33
13	470.721,901 558.872,967	14	470.723,253 558.863,624	9.44
15	470.719,156 558.855,118	16	470.715,959 558.856,028	3.324
17	470.701,212 558.852,522	18	470.687,036 558.847,153	15.159
19	470.678,543 558.849,878	20	470.673,216 558.838,822	12.272
21	470.671,12 558.834,474	22	470.690,488 558.828,464	20.279
23	470.751,802 558.810,89	24	470.758,021 558.829,073	19.217
25	470.770,632 558.876,215	1	470.775,313 558.895,386	19.734

Punct început	X / Y	Punct sfârșit	X / Y	Lungime segment (** (m)
10	470.696,212 558.891,794	11	470.700,741 558.888,608	5.537
12	470.712,597 558.882,515	13	470.721,901 558.872,967	13.331
14	470.723,253 558.863,624	15	470.719,156 558.855,118	9.441
16	470.715,959 558.856,028	17	470.701,212 558.852,522	15.158
18	470.687,036 558.847,153	19	470.678,543 558.849,878	8.919
20	470.673,216 558.838,822	21	470.671,12 558.834,474	4.827
22	470.690,488 558.828,464	23	470.751,802 558.810,89	63.783
24	470.758,021 558.829,073	25	470.770,632 558.876,215	48.8

** Lungimile segmentelor sunt determinate în planul de proiecție Stereo 70 și sunt rotunjite la 1 milimetru.

*** Distanța dintre puncte este formată din segmente cumulate ce sunt mai mici decât valoarea 1 milimetru.

**DATE DESPRE IMOBILUL NR. 4875**

Oficiul de Cadastru și Publicitate Imobiliară MUREȘ
Biroul de Cadastru și Publicitate Imobiliară Târgu Mureș

A. Partea I. Descrierea imobilului

TEREN Extravilan

Adresa: Jud. Mureș

Nr. Crt	Nr cadastral Nr. topografic	Suprafața* (mp)	Observații / Referințe
A1		1.700	Sector cadastral:18 Teren neimprejmuit;

B. Partea II. Proprietari și acte

Inscrieri privitoare la dreptul de proprietate și alte drepturi reale	Referințe
/	
Act Administrativ nr. 72435, din 25/10/2004 emis de CJSDPAT MURES;	
B1	A1
Intabulare, drept de PROPRIETATE, dobandit prin Reconstituire, cota actuala 1/1, cota initiala 1/1	
1) CSIKI I. GERGELY, Decedat DEFUNCT:Da	

C. Partea III. SARCINI .

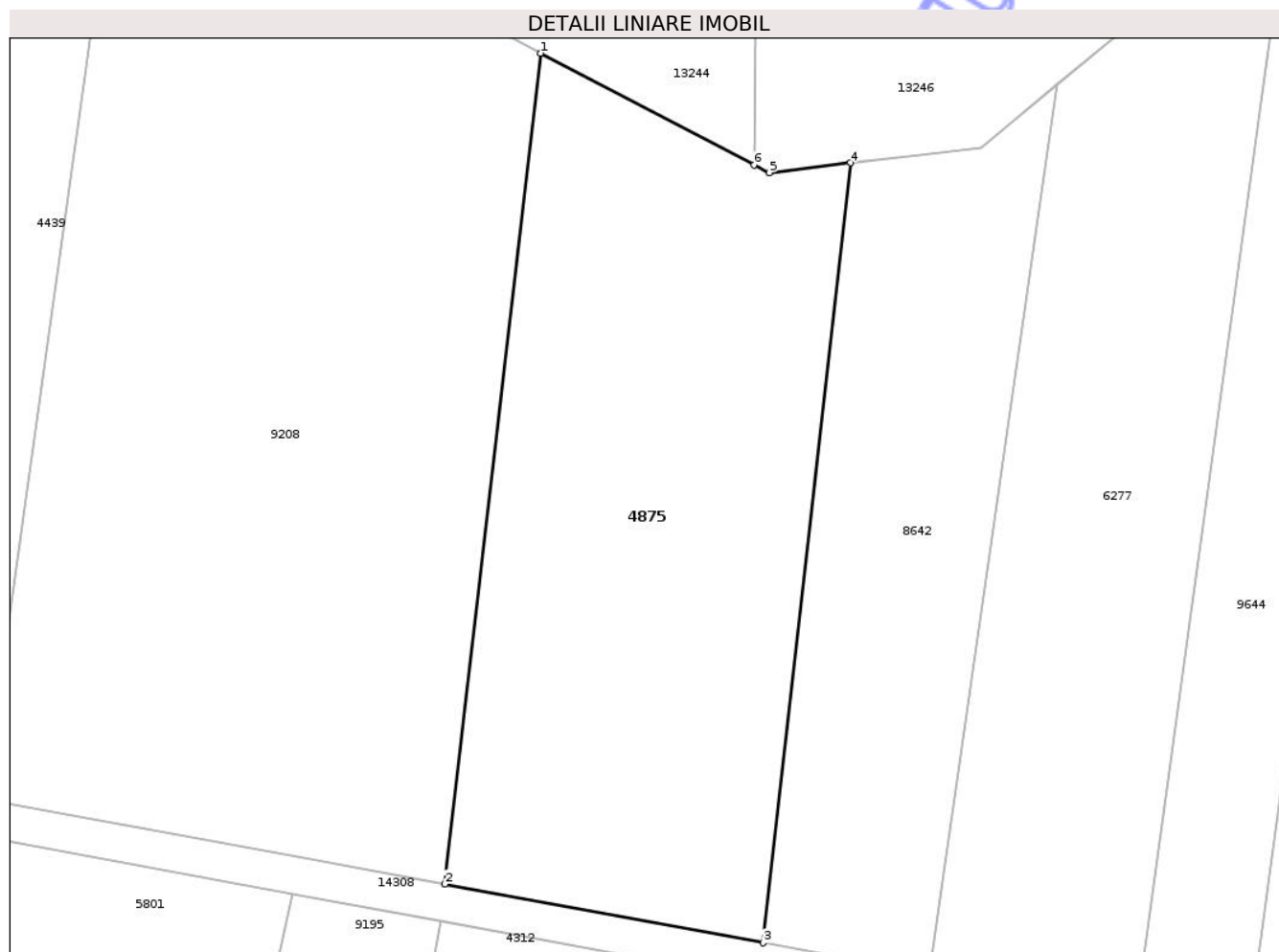
Inscrieri privind dezmembramintele dreptului de proprietate, drepturi reale de garanție și sarcini	Referințe
NU SUNT	

Anexa Nr. 1 La Partea I

Teren

Nr cadastral	Suprafața (mp)*	Observații / Referințe
	1.700	

* Suprafața este determinată în planul de proiecție Stereo 70.



Date referitoare la teren

Crt	Categorie folosință	Intra vilan	Suprafața (mp)	Tarla	Parcelă	Nr. topo	Observații / Referințe
1	pasune	NU	1.700	33	1077/26	-	

Lungime Segmente

1) Valorile lungimilor segmentelor sunt obținute din proiecție în plan.

Punct început	X / Y	Punct sfârșit	X / Y	Lungime segment (** (m)
1	474.764,263 558.563,768	2	474.756,425 558.495,901	68.318
2	474.756,425 558.495,901	3	474.782,435 558.491,11	26.448
3	474.782,435 558.491,11	4	474.789,582 558.554,809	64.099
4	474.789,582 558.554,809	5	474.782,956 558.554,015	6.673
5	474.782,956 558.554,015	6	474.781,721 558.554,659	1.393

Punct început	X / Y	Punct sfârșit	X / Y	Lungime segment (** (m)
6	474.781,721 558.554,659	1	474.764,263 558.563,768	19.692

** Lungimile segmentelor sunt determinate în planul de proiecție Stereo 70 și sunt rotunjite la 1 milimetru.

*** Distanța dintre puncte este formată din segmente cumulate ce sunt mai mici decât valoarea 1 milimetru.

Neutilizabil în Circuitul Civil

**DATE DESPRE IMOBILUL NR. 4164**

Oficiul de Cadastru și Publicitate Imobiliară MUREȘ
Biroul de Cadastru și Publicitate Imobiliară Târgu Mureș

A. Partea I. Descrierea imobilului

TEREN Intravilan

Adresa: Loc. Corunca, Jud. Mureș

Nr. Crt	Nr cadastral Nr. topografic	Suprafața* (mp)	Observații / Referințe
A1	56708	5.700	Sector cadastral:10 Teren neimprejmuit;

B. Partea II. Proprietari și acte

Inscrieri privitoare la dreptul de proprietate și alte drepturi reale	Referințe
88556 / 06/10/2025	
Act Administrativ nr. 169290, din 04/12/2008 emis de CJSPT Mures (act administrativ nr 6084 din 29.07.2025, emis de Comuna Corunca);	
B2	A1
Intabulare, drept de PROPRIETATE, dobandit prin Reconstituire, cota actuala 1/1, cota initiala 1/1	
1) KISS A ISTVAN	

C. Partea III. SARCINI .

Inscrieri privind dezmembramintele dreptului de proprietate, drepturi reale de garanție și sarcini	Referințe
NU SUNT	

Anexa Nr. 1 La Partea I

Teren

Nr cadastral	Suprafața (mp)*	Observații / Referințe
56708	5.700	

* Suprafața este determinată în planul de proiecție Stereo 70.

DETALII LINIARE IMOBIL



Date referitoare la teren

Crt	Categorie folosință	Intra vilan	Suprafața (mp)	Tarla	Parcelă	Nr. topo	Observații / Referințe
1	arabil	DA	5.700	46	1358/15	-	

Lungime Segmente

1) Valorile lungimilor segmentelor sunt obținute din proiecție în plan.

Punct început	X / Y	Punct sfârșit	X / Y	Lungime segment (** (m)
1	472.766,538 556.726,396	2	472.765,185 556.718,25	8.258
2	472.765,185 556.718,25	3	472.740,328 556.567,218	153.064
3	472.740,328 556.567,218	4	472.758,585 556.561,666	19.083
4	472.758,585 556.561,666	5	472.776,796 556.556,127	19.035
5	472.776,796 556.556,127	6	472.782,377 556.589,721	34.054

Punct început	X / Y	Punct sfârșit	X / Y	Lungime segment (** (m)
6	472.782,377 556.589,721	7	472.799,709 556.692,353	104.085
7	472.799,709 556.692,353	8	472.799,45 556.693,027	0.722
8	472.799,45 556.693,027	1	472.766,538 556.726,396	46.869

** Lungimile segmentelor sunt determinate în planul de proiecție Stereo 70 și sunt rotunjite la 1 milimetru.

*** Distanța dintre puncte este formată din segmente cumulate ce sunt mai mici decât valoarea 1 milimetru.

Neutilizabil în Circuitul Civil

**DATE DESPRE IMOBILUL NR. 4165**

Oficiul de Cadastru și Publicitate Imobiliară MUREȘ
Biroul de Cadastru și Publicitate Imobiliară Târgu Mureș

A. Partea I. Descrierea imobilului

TEREN Intravilan

Adresa: Loc. Corunca, Str Primaverii, Nr. 3, Jud. Mureș

Nr. Crt	Nr cadastral Nr. topografic	Suprafața* (mp)	Observații / Referințe
A1		1.184	Sector cadastral:4 Teren împrejmuit;

B. Partea II. Proprietari și acte

Inscrieri privitoare la dreptul de proprietate și alte drepturi reale	Referințe
/	
Act Administrativ nr. 169299, din 12/01/2009 emis de CJSDPAT MUREȘ;	
B1	A1
Intabulare, drept de PROPRIETATE, dobandit prin Reconstituire, cota actuala 1/1, cota initiala 1/1	
1) KERESZTESI G IDA	
2) SAROSI E ERIKA	
3) KERESZTESI E JENO	

C. Partea III. SARCINI .

Inscrieri privind dezmembramintele dreptului de proprietate, drepturi reale de garanție și sarcini	Referințe
NU SUNT	

Anexa Nr. 1 La Partea I

Teren

Nr cadastral	Suprafața (mp)*	Observații / Referințe
	1.184	

* Suprafața este determinată în planul de proiecție Stereo 70.



Date referitoare la teren

Crt	Categorie folosință	Intra vilan	Suprafața (mp)	Tarla	Parcelă	Nr. topo	Observații / Referințe
1	arabil	DA	1.184	54	198/2	-	

Lungime Segmente

1) Valorile lungimilor segmentelor sunt obținute din proiecție în plan.

Punct început	X / Y	Punct sfârșit	X / Y	Lungime segment (** (m)
1	471.317,062 557.871,769	2	471.294,359 557.819,178	57.282
2	471.294,359 557.819,178	3	471.313,32 557.811,056	20.627
3	471.313,32 557.811,056	4	471.317,606 557.820,845	10.686
4	471.317,606 557.820,845	5	471.320,455 557.828,035	7.734
5	471.320,455 557.828,035	6	471.325,465 557.839,891	12.871

Punct început	X / Y	Punct sfârșit	X / Y	Lungime segment (** (m)
6	471.325,465 557.839,891	7	471.326,2 557.841,63	1.888
7	471.326,2 557.841,63	8	471.333,65 557.858,65	18.579
8	471.333,65 557.858,65	9	471.335,08 557.861,929	3.577
9	471.335,08 557.861,929	10	471.336,308 557.864,744	3.071
10	471.336,308 557.864,744	1	471.317,062 557.871,769	20.488

** Lungimile segmentelor sunt determinate în planul de proiecție Stereo 70 și sunt rotunjite la 1 milimetru.

*** Distanța dintre puncte este formată din segmente cumulate ce sunt mai mici decât valoarea 1 milimetru.

Neutilizabil în Circuitul Civil

**DATE DESPRE IMOBILUL NR. 4181**

Oficiul de Cadastru și Publicitate Imobiliară MUREȘ
Biroul de Cadastru și Publicitate Imobiliară Târgu Mureș

A. Partea I. Descrierea imobilului

TEREN Necunoscut

Adresa: Loc. Bozeni, Jud. Mureș

Nr. Crt	Nr cadastral Nr. topografic	Suprafața* (mp)	Observații / Referințe
A1		660	Sector cadastral:13 Teren neimprejmuit;

B. Partea II. Proprietari și acte

Inscrieri privitoare la dreptul de proprietate și alte drepturi reale	Referințe
/	
Act Administrativ nr. 169207, din 09/10/2006 emis de CJSDPAT MUREȘ;	
B1	A1
Intabulare, drept de PROPRIETATE, dobandit prin Reconstituire, cota actuala 1/1, cota initiala 1/1	
1) MAN I IOAN , Decedat DEFUNCT:Da	

C. Partea III. SARCINI .

Inscrieri privind dezmembramintele dreptului de proprietate, drepturi reale de garanție și sarcini	Referințe
NU SUNT	

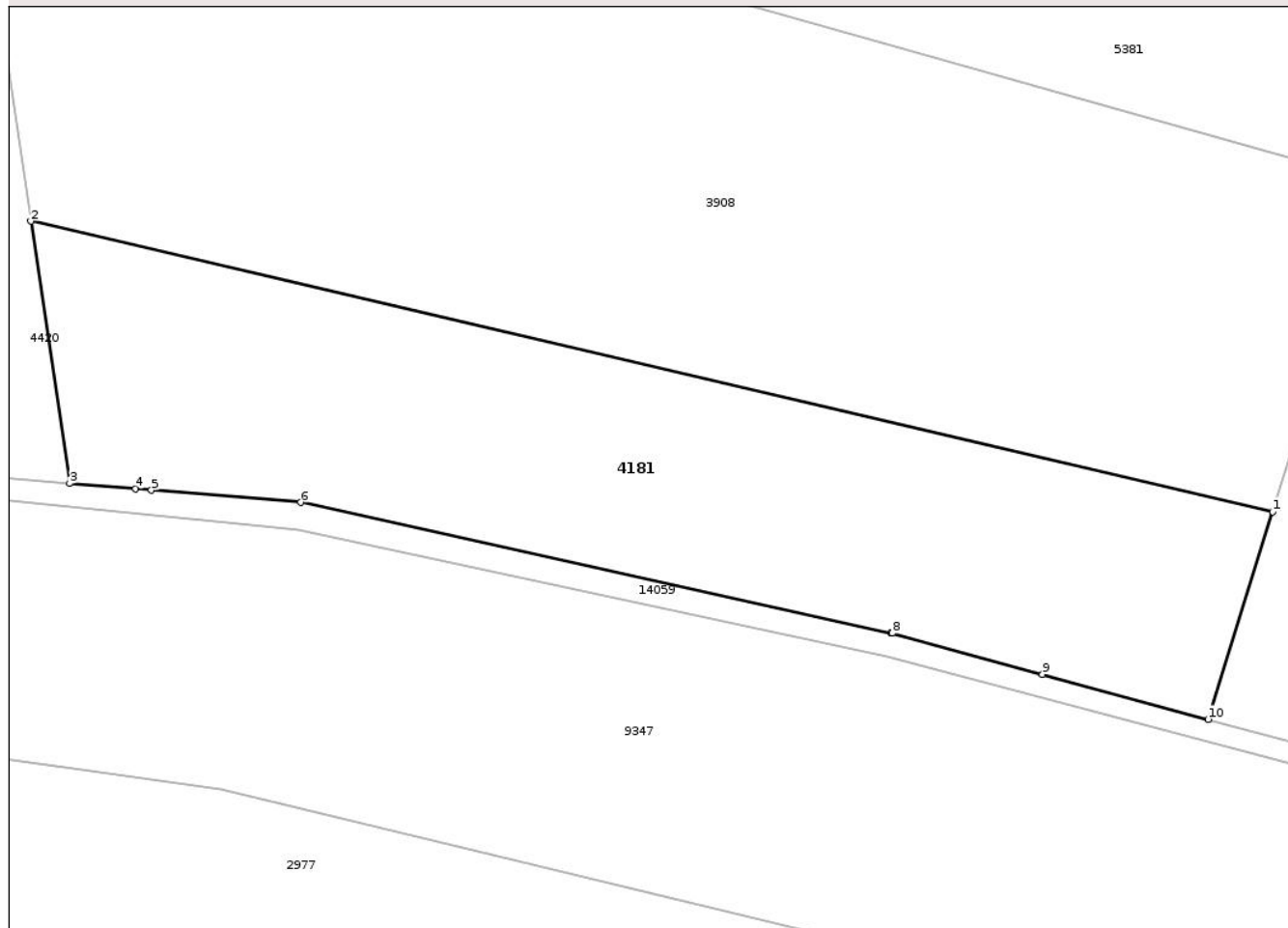
Anexa Nr. 1 La Partea I

Teren

Nr cadastral	Suprafața (mp)*	Observații / Referințe
	660	

* Suprafața este determinată în planul de proiecție Stereo 70.

DETALII LINIARE IMOBIL



Date referitoare la teren

Crt	Categorie folosință	Intravilan	Suprafața (mp)	Tarla	Parcelă	Nr. topo	Observații / Referințe
1	arabil	DA	566	34	1091/38	-	
2	arabil	NU	94	34	1091/38	-	

Lungime Segmente

1) Valorile lungimilor segmentelor sunt obținute din proiecție în plan.

Punct început	X / Y	Punct sfârșit	X / Y	Lungime segment (** (m)
1	474.009,906 559.339,833	2	473.947,49 559.354,418	64.097
2	473.947,49 559.354,418	3	473.949,441 559.341,248	13.314
3	473.949,441 559.341,248	4	473.952,747 559.340,979	3.317
4	473.952,747 559.340,979	5	473.953,549 559.340,913	0.805

Punct început	X / Y	Punct sfârșit	X / Y	Lungime segment (** (m)
5	473.953,549 559.340,913	6	473.961,052 559.340,301	7.528
6	473.961,052 559.340,301	7	473.990,715 559.333,749	30.378
7	473.990,715 559.333,749	8	473.990,778 559.333,732	0.065
8	473.990,778 559.333,732	9	473.998,341 559.331,673	7.838
9	473.998,341 559.331,673	10	474.006,652 559.329,411	8.613
10	474.006,652 559.329,411	1	474.009,906 559.339,833	10.918

** Lungimile segmentelor sunt determinate în planul de proiecție Stereo 70 și sunt rotunjite la 1 milimetru.

*** Distanța dintre puncte este formată din segmente cumulate ce sunt mai mici decât valoarea 1 milimetru.

Neutilizabil în Circuitul Civil

**DATE DESPRE IMOBILUL NR. 4187**

Oficiul de Cadastru și Publicitate Imobiliară MUREȘ
Biroul de Cadastru și Publicitate Imobiliară Târgu Mureș

A. Partea I. Descrierea imobilului

TEREN Intravilan

Adresa: Loc. Bozeni, Jud. Mureș

Nr. Crt	Nr cadastral Nr. topografic	Suprafața* (mp)	Observații / Referințe
A1		700	Sector cadastral:13 Teren neimprejmuit;

B. Partea II. Proprietari și acte

Inscrieri privitoare la dreptul de proprietate și alte drepturi reale	Referințe
/	
Act Administrativ nr. 169207, din 09/10/2006 emis de CJSDPAT MUREȘ;	
B1	A1
Intabulare, drept de PROPRIETATE, dobandit prin Reconstituire, cota actuala 1/1, cota initiala 1/1	
1) MAN I IOAN , Decedat DEFUNCT:Da	

C. Partea III. SARCINI .

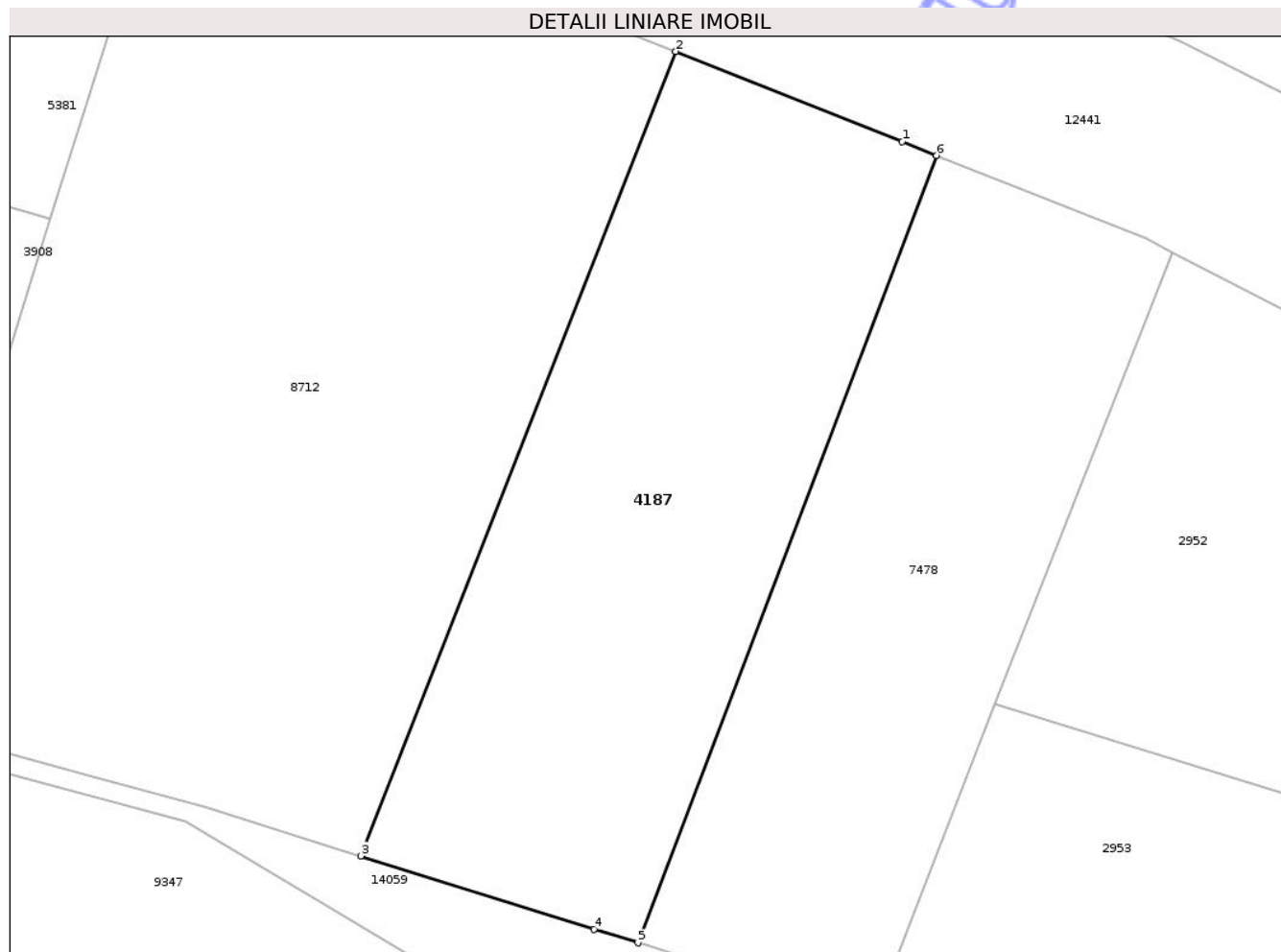
Inscrieri privind dezmembramintele dreptului de proprietate, drepturi reale de garanție și sarcini	Referințe
NU SUNT	

Anexa Nr. 1 La Partea I

Teren

Nr cadastral	Suprafața (mp)*	Observații / Referințe
	700	

* Suprafața este determinată în planul de proiecție Stereo 70.



Date referitoare la teren

Crt	Categorie folosință	Intra vilan	Suprafața (mp)	Tarla	Parcelă	Nr. topo	Observații / Referințe
1	arabil	DA	290	35	1091/15	-	
2	faneata	DA	410	-	-	-	

Lungime Segmente

1) Valorile lungimilor segmentelor sunt obținute din proiecție în plan.

Punct început	X / Y	Punct sfârșit	X / Y	Lungime segment (** (m)
1	474.060,793 559.360,534	2	474.048,628 559.365,374	13.092
2	474.048,628 559.365,374	3	474.031,734 559.322,24	46.324
3	474.031,734 559.322,24	4	474.044,259 559.318,319	13.124
4	474.044,259 559.318,319	5	474.046,603 559.317,585	2.456

Punct început	X / Y	Punct sfârșit	X / Y	Lungime segment (** (m)
5	474.046,603 559.317,585	6	474.062,631 559.359,803	45.158
6	474.062,631 559.359,803	1	474.060,793 559.360,534	1.978

** Lungimile segmentelor sunt determinate în planul de proiecție Stereo 70 și sunt rotunjite la 1 milimetru.

*** Distanța dintre puncte este formată din segmente cumulate ce sunt mai mici decât valoarea 1 milimetru.

Neutilizabil în Circuitul Civil

**DATE DESPRE IMOBILUL NR. 4197**

Oficiul de Cadastru și Publicitate Imobiliară MUREȘ
Biroul de Cadastru și Publicitate Imobiliară Târgu Mureș

A. Partea I. Descrierea imobilului

TEREN Extravilan

Adresa: Jud. Mureș

Nr. Crt	Nr cadastral Nr. topografic	Suprafața* (mp)	Observații / Referințe
A1	56729	5.800	Sector cadastral:19 Teren neimprejmuit;

B. Partea II. Proprietari și acte

Inscrieri privitoare la dreptul de proprietate și alte drepturi reale	Referințe
92201 / 15/10/2025	
Act Administrativ nr. 169236, din 27/04/2007 emis de CJSDPAT MUREȘ;	
B1	A1
Intabulare, drept de PROPRIETATE, dobandit prin Lege, cota actuala 1/1, cota initiala 1/1	
1) KISS A ISTVAN	

C. Partea III. SARCINI .

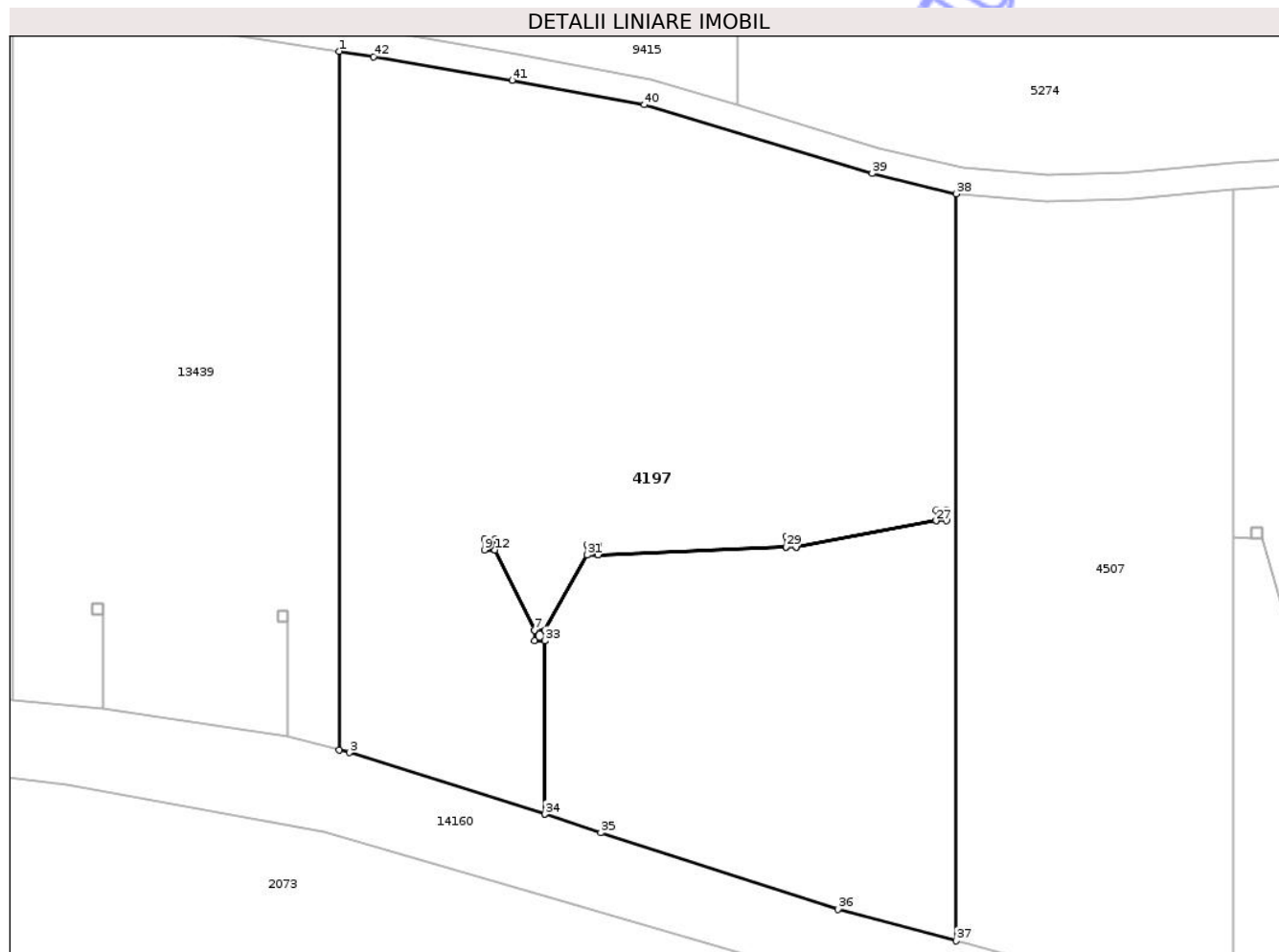
Inscrieri privind dezmembramintele dreptului de proprietate, drepturi reale de garanție și sarcini	Referințe
NU SUNT	

Anexa Nr. 1 La Partea I

Teren

Nr cadastral	Suprafața (mp)*	Observații / Referințe
56729	5.800	

* Suprafața este determinată în planul de proiecție Stereo 70.



Date referitoare la teren

Crt	Categorie folosință	Intravilan	Suprafața (mp)	Tarla	Parcelă	Nr. topo	Observații / Referințe
1	faneata	NU	5.800	35	1148/13	-	

Lungime Segmente

1) Valorile lungimilor segmentelor sunt obținute din proiecție în plan.

Punct început	X / Y	Punct sfârșit	X / Y	Lungime segment	Punct început	X / Y	Punct sfârșit	X / Y	Lungime segment	Punct început	X / Y	Punct sfârșit	X / Y	Lungime segment
1	473.890,115 557.809,406	2	473.890,115 557.730,219	79.187	2	473.890,115 557.730,219	3	473.891,242 557.729,919	1.166	3	473.891,242 557.729,919	4	473.913,42 557.722,956	23.245
4	473.913,42 557.722,956	5	473.913,42 557.742,597	19.641	5	473.913,42 557.742,597	6	473.912,223 557.742,597	1.197	6	473.912,223 557.742,597	7	473.912,223 557.743,79	1.193
7	473.912,223 557.743,79	8	473.907,765 557.752,894	10.137	8	473.907,765 557.752,894	9	473.906,568 557.752,894	1.197	9	473.906,568 557.752,894	10	473.906,568 557.754,094	1.2
10	473.906,568 557.754,094	11	473.907,768 557.754,094	1.2	11	473.907,768 557.754,094	12	473.907,768 557.752,894	1.2	12	473.907,768 557.752,894	13	473.912,223 557.743,797	10.129
13	473.912,223 557.743,797	14	473.913,423 557.743,797	1.2	14	473.913,423 557.743,797	15	473.918,216 557.752,318	9.777	15	473.918,216 557.752,318	16	473.918,216 557.753,518	1.2
16	473.918,216 557.753,518	17	473.919,416 557.753,518	1.2	17	473.919,416 557.753,518	18	473.919,416 557.752,322	1.196	18	473.919,416 557.752,322	19	473.940,751 557.753,249	21.355

Punct început	X / Y	Punct sfârșit	X / Y	Lungime segment	Punct început	X / Y	Punct sfârșit	X / Y	Lungime segment	Punct început	X / Y	Punct sfârșit	X / Y	Lungime segment
19	473.940,751 557.753,249	20	473.940,751 557.754,446	1.197	20	473.940,751 557.754,446	21	473.941,951 557.754,446	1.2	21	473.941,951 557.754,446	22	473.941,951 557.753,249	1.197
22	473.941,951 557.753,249	23	473.957,801 557.756,204	16.123	23	473.957,801 557.756,204	24	473.957,801 557.757,401	1.197	24	473.957,801 557.757,401	25	473.959,001 557.757,401	1.2
25	473.959,001 557.757,401	26	473.959,001 557.756,201	1.2	26	473.959,001 557.756,201	27	473.957,801 557.756,201	1.2	27	473.957,801 557.756,201	28	473.941,951 557.753,246	16.123
28	473.941,951 557.753,246	29	473.940,751 557.753,246	1.2	29	473.940,751 557.753,246	30	473.919,416 557.752,318	21.355	30	473.919,416 557.752,318	31	473.918,219 557.752,318	1.197
31	473.918,219 557.752,318	32	473.913,423 557.743,791	9.783	32	473.913,423 557.743,791	33	473.913,423 557.742,597	1.194	33	473.913,423 557.742,597	34	473.913,423 557.722,955	19.642
34	473.913,423 557.722,955	35	473.919,766 557.720,849	6.683	35	473.919,766 557.720,849	36	473.946,684 557.712,162	28.285	36	473.946,684 557.712,162	37	473.960,049 557.708,59	13.834
37	473.960,049 557.708,59	38	473.960,049 557.793,261	84.671	38	473.960,049 557.793,261	39	473.950,551 557.795,547	9.769	39	473.950,551 557.795,547	40	473.924,694 557.803,356	27.01
40	473.924,694 557.803,356	41	473.909,711 557.806,123	15.236	41	473.909,711 557.806,123	42	473.893,976 557.808,797	15.961	42	473.893,976 557.808,797	1	473.890,115 557.809,406	3.909

** Lungimile segmentelor sunt determinate în planul de proiecție Stereo 70 și sunt rotunjite la 1 milimetru.

*** Distanța dintre puncte este formată din segmente cumulate ce sunt mai mici decât valoarea 1 milimetru.

Neutilizabil în Civil

**DATE DESPRE IMOBILUL NR. 4233**

Oficiul de Cadastru și Publicitate Imobiliară MUREȘ
Biroul de Cadastru și Publicitate Imobiliară Târgu Mureș

A. Partea I. Descrierea imobilului

TEREN Intravilan

Nr. CF vechi:2298/N/Corunca

Nr. cadastral vechi:668

Adresa: Loc. Corunca, Str Somesului, Nr. 26, Jud. Mureș

Nr. Crt	Nr cadastral Nr. topografic	Suprafața* (mp)	Observații / Referințe
A1	54407	2.900	Sector cadastral:9 Teren imprejmuit;

B. Partea II. Proprietari și acte

Inscrieri privitoare la dreptul de proprietate și alte drepturi reale		Referințe
/		
Act Administrativ nr. 72419, din 03/09/2004 emis de CJSIPT Mures;		
B1	Intabulare, drept de PROPRIETATE, dobandit prin Reconstituire, cota actuala 1/1, cota initiala 1/1 1) BALIZS I. ROZALIA	A1

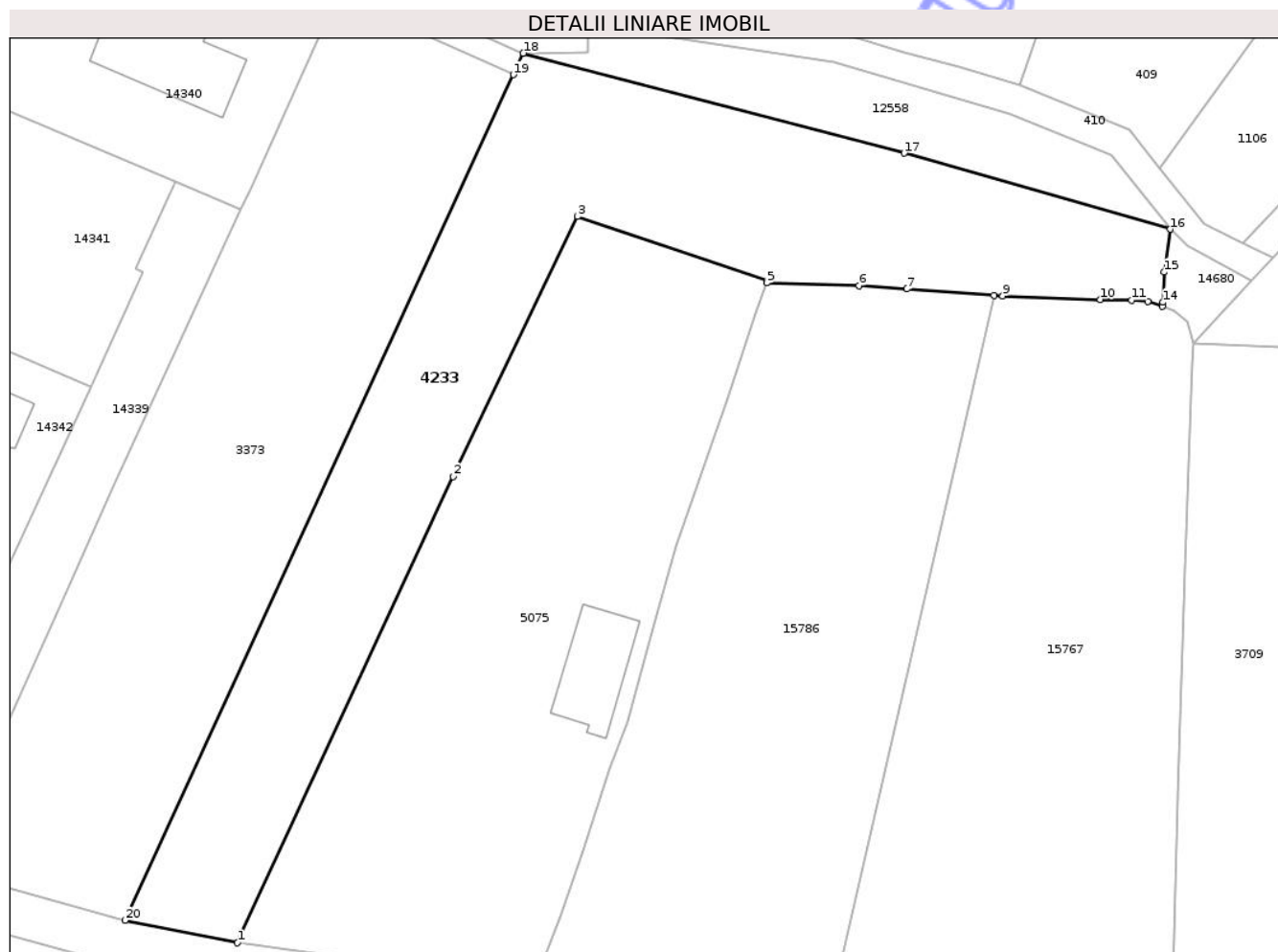
C. Partea III. SARCINI .

Inscrieri privind dezmembramintele dreptului de proprietate, drepturi reale de garanție și sarcini	Referințe
NU SUNT	

Teren

Nr cadastral	Suprafața (mp)*	Observații / Referințe
54407	2.900	

* Suprafața este determinată în planul de proiecție Stereo 70.



Date referitoare la teren

Crt	Categorie folosință	Intra vilan	Suprafața (mp)	Tarla	Parcelă	Nr. topo	Observații / Referințe
1	arabil	DA	2.900	46	1343/34	-	

Lungime Segmente

1) Valorile lungimilor segmentelor sunt obținute din proiecție în plan.

Punct început	X / Y	Punct sfârșit	X / Y	Lungime segment (** (m)
1	472.775,881 556.157,678	2	472.803,119 556.216,553	64.87
2	472.803,119 556.216,553	3	472.818,869 556.249,41	36.437
3	472.818,869 556.249,41	4	472.842,885 556.241,317	25.343
4	472.842,885 556.241,317	5	472.842,771 556.241,0	0.337
5	472.842,771 556.241,0	6	472.854,455 556.240,679	11.688

Punct început	X / Y	Punct sfârșit	X / Y	Lungime segment (** (m)
6	472.854,455 556.240,679	7	472.860,459 556.240,238	6.02
7	472.860,459 556.240,238	8	472.871,464 556.239,441	11.034
8	472.871,464 556.239,441	9	472.872,604 556.239,358	1.143
9	472.872,604 556.239,358	10	472.884,914 556.238,909	12.318
10	472.884,914 556.238,909	11	472.888,887 556.238,835	3.974
11	472.888,887 556.238,835	12	472.890,943 556.238,668	2.063
12	472.890,943 556.238,668	13	472.892,777 556.238,038	1.939
13	472.892,777 556.238,038	14	472.892,806 556.238,561	0.524
14	472.892,806 556.238,561	15	472.893,015 556.242,365	3.81
15	472.893,015 556.242,365	16	472.893,786 556.247,778	5.468
16	472.893,786 556.247,778	17	472.860,139 556.257,392	34.994
17	472.860,139 556.257,392	18	472.811,986 556.270,012	49.779
18	472.811,986 556.270,012	19	472.810,744 556.267,31	2.974
19	472.810,744 556.267,31	20	472.761,646 556.160,5	117.554
20	472.761,646 556.160,5	1	472.775,881 556.157,678	14.512

** Lungimile segmentelor sunt determinate în planul de proiecție Stereo 70 și sunt rotunjite la 1 milimetru.

*** Distanța dintre puncte este formată din segmente cumulate ce sunt mai mici decât valoarea 1 milimetru.

**DATE DESPRE IMOBILUL NR. 4247**

Oficiul de Cadastru și Publicitate Imobiliară MUREȘ
Biroul de Cadastru și Publicitate Imobiliară Târgu Mureș

A. Partea I. Descrierea imobilului

TEREN Extravilan

Adresa: Jud. Mureș

Nr. Crt	Nr cadastral Nr. topografic	Suprafața* (mp)	Observații / Referințe
A1		1.400	Sector cadastral:3 Teren neimprejmuit;

B. Partea II. Proprietari și acte

Inscrieri privitoare la dreptul de proprietate și alte drepturi reale	Referințe
/	
Act Administrativ nr. 186413, din 12/10/2009 emis de CJSDPAT MUREȘ;	
B1	A1
Intabulare, drept de PROPRIETATE, dobandit prin Reconstituire, cota actuala 1/1, cota initiala 1/1	
1) KISS E. IOSIF	

C. Partea III. SARCINI .

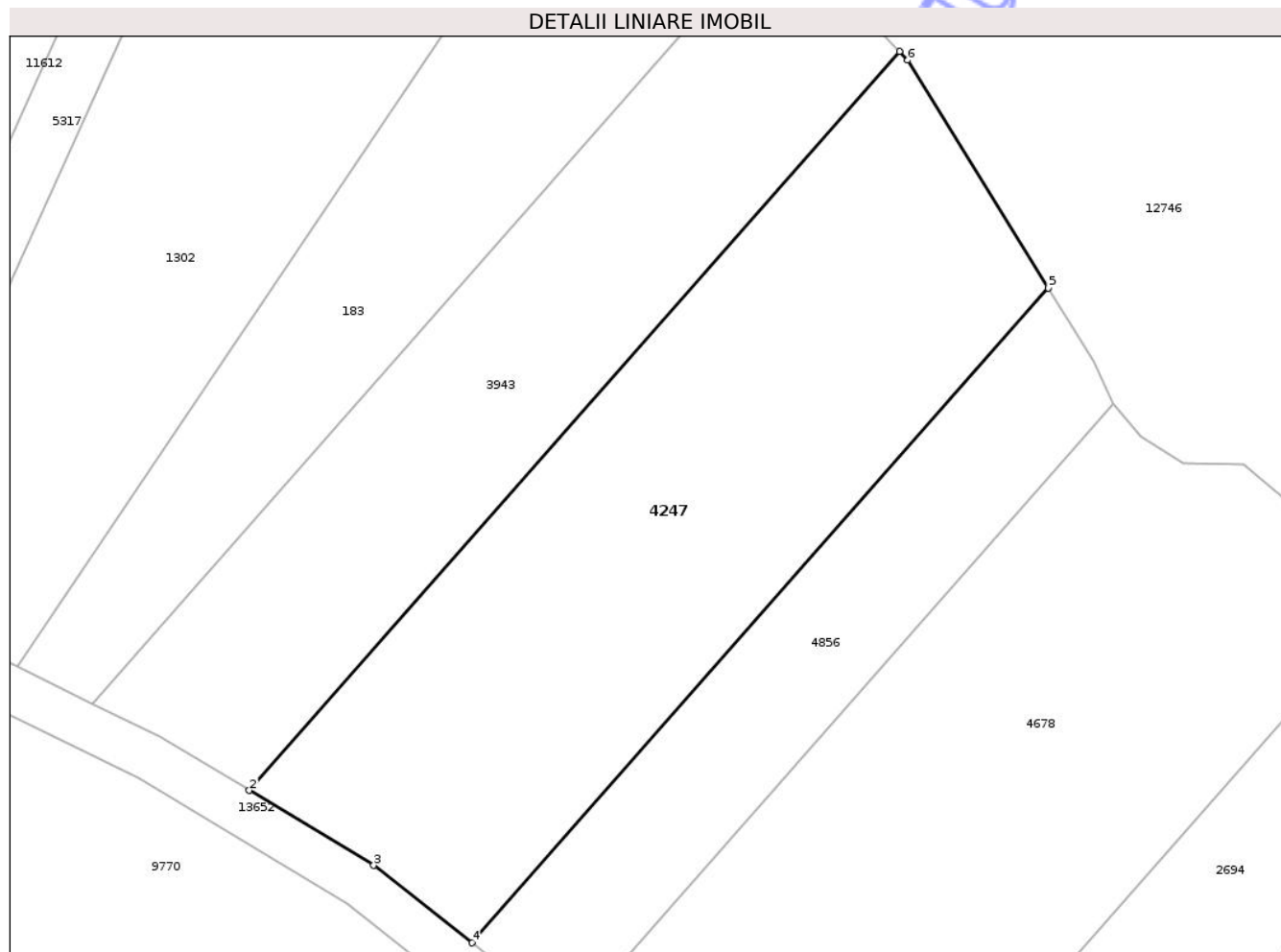
Inscrieri privind dezmembramintele dreptului de proprietate, drepturi reale de garanție și sarcini	Referințe
NU SUNT	

Anexa Nr. 1 La Partea I

Teren

Nr cadastral	Suprafața (mp)*	Observații / Referințe
	1.400	

* Suprafața este determinată în planul de proiecție Stereo 70.



Date referitoare la teren

Crt	Categorie folosință	Intra vilan	Suprafața (mp)	Tarla	Parcelă	Nr. topo	Observații / Referințe
1	arabil	NU	1.170	27	967/10	-	
2	faneata	NU	230	-	-	-	

Lungime Segmente

1) Valorile lungimilor segmentelor sunt obținute din proiecție în plan.

Punct început	X / Y	Punct sfârșit	X / Y	Lungime segment (** (m))
1	471.909,648 558.682,111	2	471.860,744 558.626,589	73.988
2	471.860,744 558.626,589	3	471.870,095 558.620,957	10.916
3	471.870,095 558.620,957	4	471.877,488 558.615,144	9.405
4	471.877,488 558.615,144	5	471.920,82 558.664,34	65.558

Punct început	X / Y	Punct sfârșit	X / Y	Lungime segment (** (m)
5	471.920,82 558.664,34	6	471.910,273 558.681,446	20.096
6	471.910,273 558.681,446	1	471.909,648 558.682,111	0.913

** Lungimile segmentelor sunt determinate în planul de proiecție Stereo 70 și sunt rotunjite la 1 milimetru.

*** Distanța dintre puncte este formată din segmente cumulate ce sunt mai mici decât valoarea 1 milimetru.

Neutilizabil în Circuitul Civil



DATE DESPRE IMOBILUL NR. 4267

Oficiul de Cadastru și Publicitate Imobiliară MUREȘ
Biroul de Cadastru și Publicitate Imobiliară Târgu Mureș

A. Partea I. Descrierea imobilului

TEREN Extravilan

Adresa: Jud. Mureș

Nr. Crt	Nr cadastral Nr. topografic	Suprafața* (mp)	Observații / Referințe
A1	56652	600	Sector cadastral:13 Teren neimprejmuit;

B. Partea II. Proprietari și acte

Inscrieri privitoare la dreptul de proprietate și alte drepturi reale	Referințe
72541 / 21/08/2025	
Act Notarial nr. 2022, din 20/08/2025 emis de Pintya Andrea;	
B3	A1
Intabulare, drept de PROPRIETATE, dobandit prin Conventie, cota actuala 1/1, cota initiala 1/1	
1) FERENCZI HUNOR-ISTVAN, (bun propriu)	

C. Partea III. SARCINI .

Inscrieri privind dezmembramintele dreptului de proprietate, drepturi reale de garanție și sarcini	Referințe
NU SUNT	

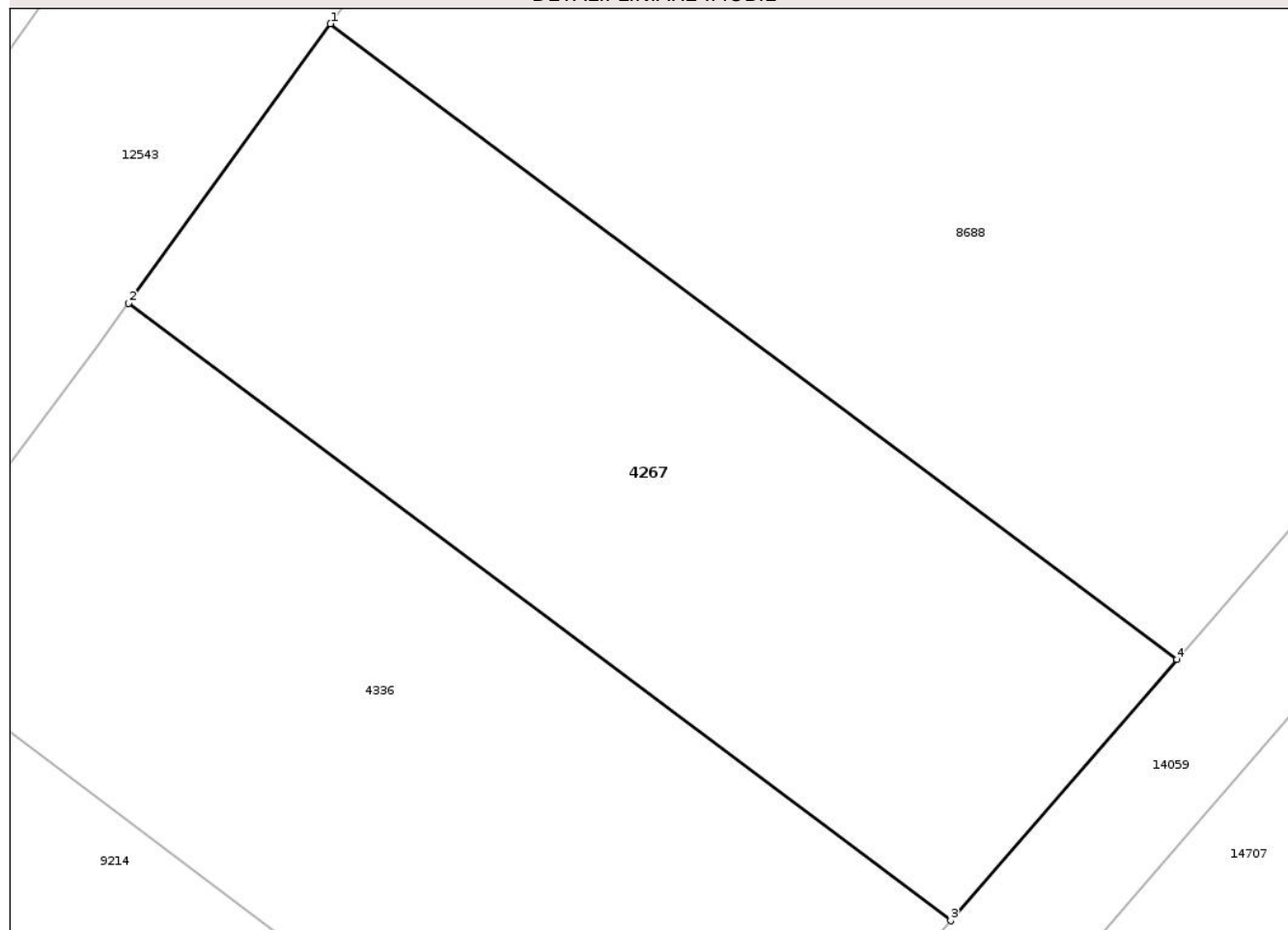
Anexa Nr. 1 La Partea I

Teren

Nr cadastral	Suprafața (mp)*	Observații / Referințe
56652	600	

* Suprafața este determinată în planul de proiecție Stereo 70.

DETALII LINIARE IMOBIL



Date referitoare la teren

Crt	Categorie folosință	Intra vilan	Suprafața (mp)	Tarla	Parcelă	Nr. topo	Observații / Referințe
1	arabil	NU	600	35	1100/8	-	

Lungime Segmente

1) Valorile lungimilor segmentelor sunt obținute din proiecție în plan.

Punct început	X / Y	Punct sfârșit	X / Y	Lungime segment (** (m)
1	473.020,43 559.101,355	2	473.012,183 559.089,944	14.079
2	473.012,183 559.089,944	3	473.045,785 559.064,742	42.003
3	473.045,785 559.064,742	4	473.055,021 559.075,412	14.112
4	473.055,021 559.075,412	1	473.020,43 559.101,355	43.239

** Lungimile segmentelor sunt determinate în planul de proiecție Stereo 70 și sunt rotunjite la 1 milimetru.

*** Distanţa dintre puncte este formată din segmente cumulate ce sunt mai mici decât valoarea 1 milimetru.

Neutilizabil în Circuitul
Civil

**DATE DESPRE IMOBILUL NR. 4281**

Oficiul de Cadastru și Publicitate Imobiliară MUREȘ
Biroul de Cadastru și Publicitate Imobiliară Târgu Mureș

A. Partea I. Descrierea imobilului

TEREN Intravilan

Adresa: Loc. Corunca, Jud. Mureș

Nr. Crt	Nr cadastral Nr. topografic	Suprafața* (mp)	Observații / Referințe
A1	56642	1.836	Sector cadastral:4 Teren împrejmuit;

B. Partea II. Proprietari și acte

Inscrieri privitoare la dreptul de proprietate și alte drepturi reale		Referințe
54353 / 23/06/2025		
Act Notarial nr. 181, din 19/06/2025 emis de N.P. HOLBACH ANNA-MÁRIA;		
B3	Intabulare, drept de PROPRIETATE, dobândit prin Succesiune, cota actuala 1/4, cota initiala 1/4 1) BALIZS ERNŐ , (bun propriu)	A1
B4	Intabulare, drept de PROPRIETATE, dobândit prin Succesiune, cota actuala 1/4, cota initiala 1/4 1) BALIZS GYÖZÖ , (bun propriu)	A1
61921 / 17/07/2025		
Act Notarial nr. 1132, din 11/07/2025 emis de IONAS NICOLAE GABRIEL;		
B7	Intabulare, drept de PROPRIETATE, dobândit prin Conventie, cota actuala 1/4, cota initiala 1/4 1) BALIZS GYÖZÖ , bun propriu	A1
B8	Intabulare, drept de PROPRIETATE, dobândit prin Conventie, cota actuala 1/4, cota initiala 1/4 1) BALIZS ERNŐ , bun propriu	A1

C. Partea III. SARCINI .

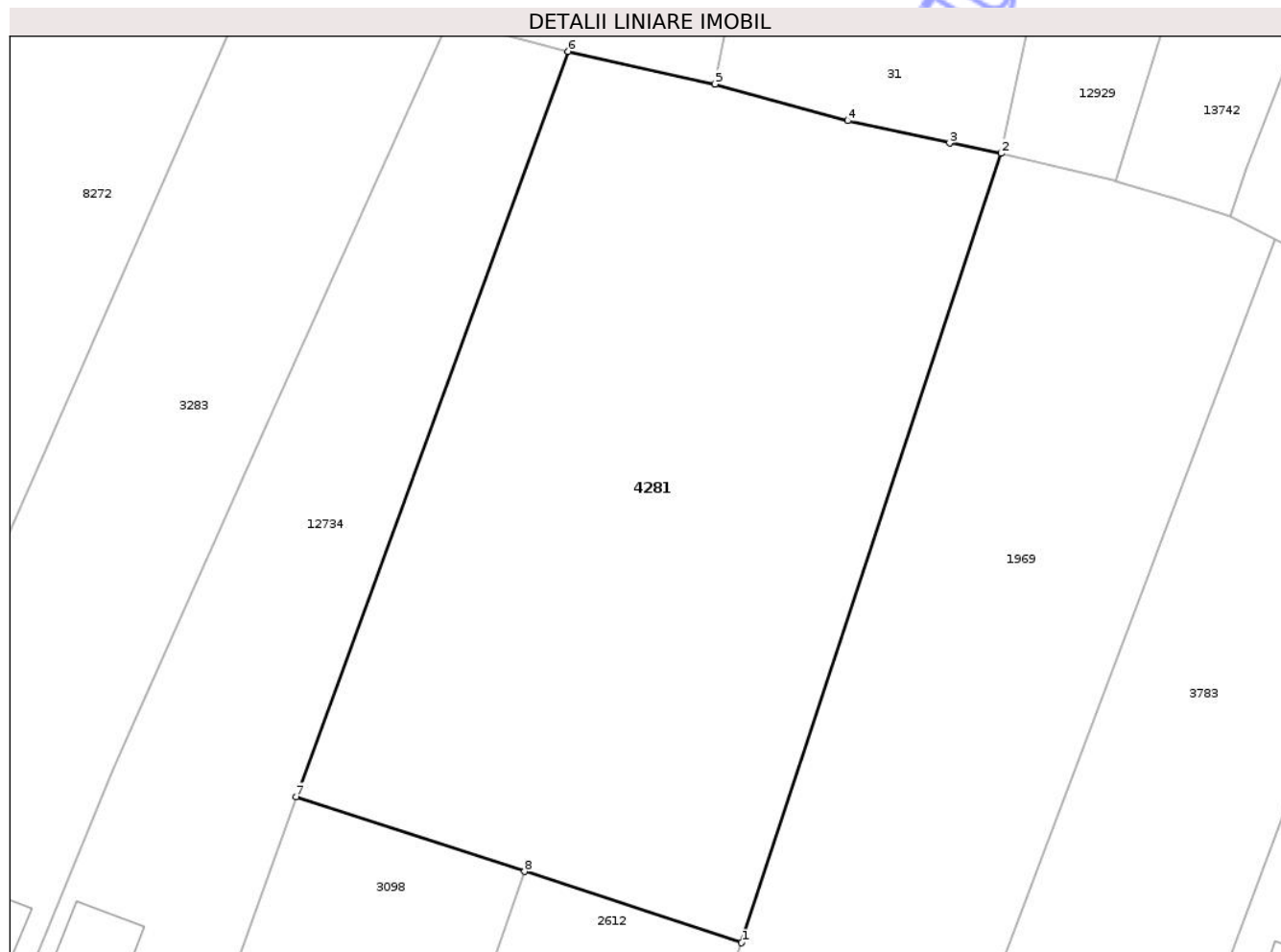
Inscrieri privind dezmembramintele dreptului de proprietate, drepturi reale de garanție și sarcini	Referințe
NU SUNT	

Anexa Nr. 1 La Partea I

Teren

Nr cadastral	Suprafața (mp)*	Observații / Referințe
56642	1.836	

* Suprafața este determinată în planul de proiecție Stereo 70.



Date referitoare la teren

Crt	Categorie folosință	Intra vilan	Suprafața (mp)	Tarla	Parcelă	Nr. topo	Observații / Referințe
1	arabil	DA	1.836	37	1172/18	-	

Lungime Segmente

1) Valorile lungimilor segmentelor sunt obținute din proiecție în plan.

Punct început	X / Y	Punct sfârșit	X / Y	Lungime segment (** (m)
1	471.021,109 557.947,267	2	471.039,42 558.002,86	58.531
2	471.039,42 558.002,86	3	471.035,78 558.003,59	3.712
3	471.035,78 558.003,59	4	471.028,59 558.005,16	7.359
4	471.028,59 558.005,16	5	471.019,221 558.007,741	9.718
5	471.019,221 558.007,741	6	471.008,89 558.010,043	10.584

Punct început	X / Y	Punct sfârșit	X / Y	Lungime segment (** (m)
6	471.008,89 558.010,043	7	470.989,694 557.957,556	55.887
7	470.989,694 557.957,556	8	471.005,811 557.952,282	16.958
8	471.005,811 557.952,282	1	471.021,109 557.947,267	16.099

** Lungimile segmentelor sunt determinate în planul de proiecție Stereo 70 și sunt rotunjite la 1 milimetru.

*** Distanța dintre puncte este formată din segmente cumulate ce sunt mai mici decât valoarea 1 milimetru.

Neutilizabil în Circuitul Civil

**DATE DESPRE IMOBILUL NR. 4312**

Oficiul de Cadastru și Publicitate Imobiliară MUREȘ
Biroul de Cadastru și Publicitate Imobiliară Târgu Mureș

A. Partea I. Descrierea imobilului

TEREN Extravilan

Adresa: Jud. Mureș

Nr. Crt	Nr cadastral Nr. topografic	Suprafața* (mp)	Observații / Referințe
A1		2.000	Sector cadastral:18 Teren neimprejmuit;

B. Partea II. Proprietari și acte

Inscrieri privitoare la dreptul de proprietate și alte drepturi reale	Referințe
/	
Act Administrativ nr. 169279, din 05/03/2008 emis de CJSDPAT MUREȘ;	
B1	A1
Intabulare, drept de PROPRIETATE, dobandit prin Reconstituire, cota actuala 1/1, cota initiala 1/1	
1) NAGY I MARIA , Decedat DEFUNCT:Da	

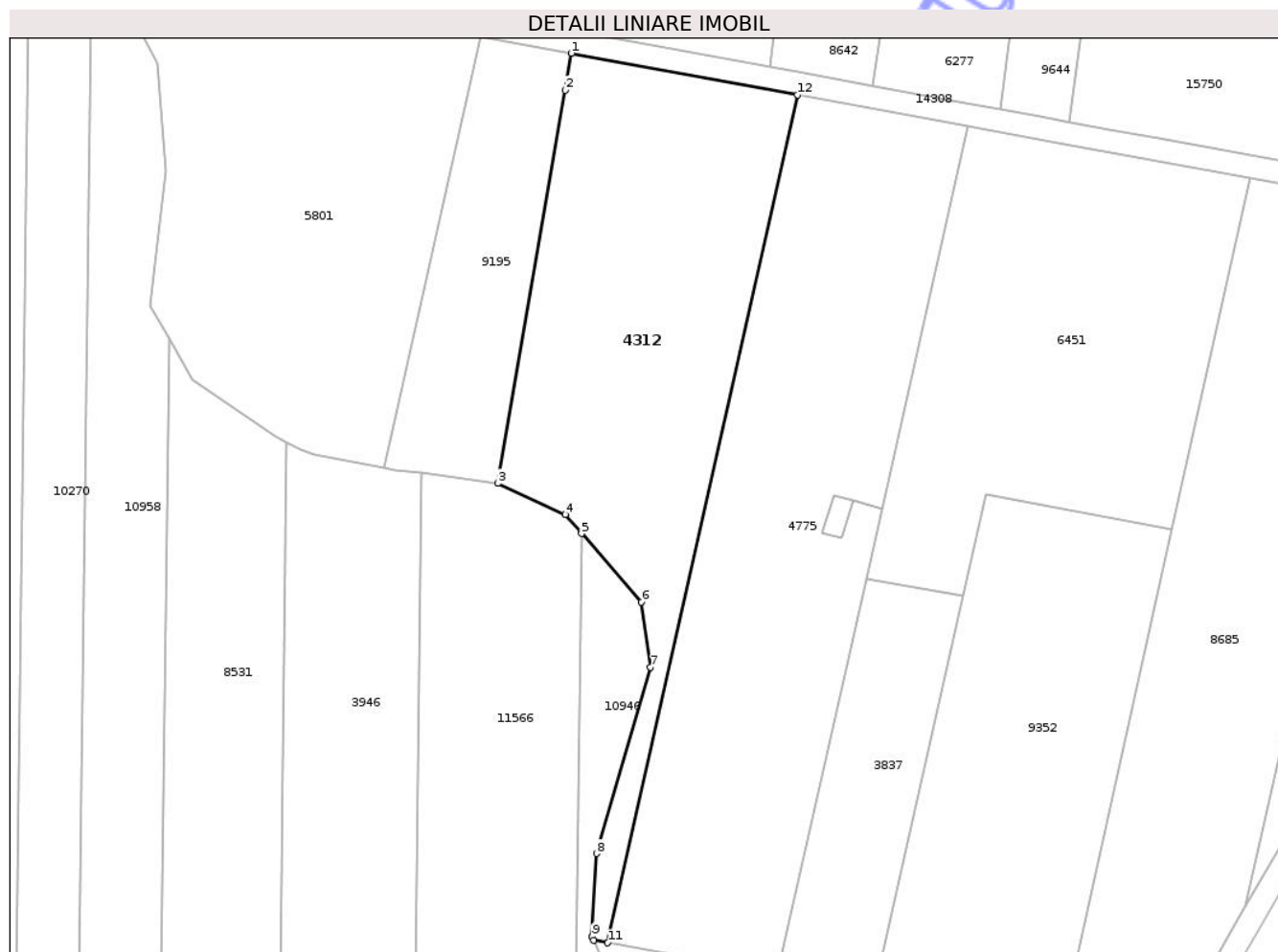
C. Partea III. SARCINI .

Inscrieri privind dezmembramintele dreptului de proprietate, drepturi reale de garanție și sarcini	Referințe
NU SUNT	

Teren

Nr cadastral	Suprafața (mp)*	Observații / Referințe
	2.000	

* Suprafața este determinată în planul de proiecție Stereo 70.



Date referitoare la teren

Crt	Categorie folosință	Intra vilan	Suprafața (mp)	Tarla	Parcelă	Nr. topo	Observații / Referințe
1	pasune	NU	2.000	32	1077/11	-	

Lungime Segmente

1) Valorile lungimilor segmentelor sunt obținute din proiecție în plan.

Punct început	X / Y	Punct sfârșit	X / Y	Lungime segment (** (m)
1	474.756,065 558.492,916	2	474.755,228 558.488,016	4.971
2	474.755,228 558.488,016	3	474.746,317 558.435,897	52.875
3	474.746,317 558.435,897	4	474.755,246 558.431,731	9.853
4	474.755,246 558.431,731	5	474.757,423 558.429,233	3.314
5	474.757,423 558.429,233	6	474.765,365 558.420,123	12.086

Punct început	X / Y	Punct sfârșit	X / Y	Lungime segment (** (m)
6	474.765,365 558.420,123	7	474.766,555 558.411,492	8.713
7	474.766,555 558.411,492	8	474.759,412 558.386,788	25.716
8	474.759,412 558.386,788	9	474.758,817 558.375,776	11.028
9	474.758,817 558.375,776	10	474.759,014 558.375,308	0.508
10	474.759,014 558.375,308	11	474.760,907 558.374,96	1.925
11	474.760,907 558.374,96	12	474.786,064 558.487,392	115.212
12	474.786,064 558.487,392	1	474.756,065 558.492,916	30.503

** Lungimile segmentelor sunt determinate în planul de proiecție Stereo 70 și sunt rotunjite la 1 milimetru.

*** Distanța dintre puncte este formată din segmente cumulate ce sunt mai mici decât valoarea 1 milimetru.

Neutilizabil în Circuitul Civil

**DATE DESPRE IMOBILUL NR. 4337**

Oficiul de Cadastru și Publicitate Imobiliară MUREȘ
Biroul de Cadastru și Publicitate Imobiliară Târgu Mureș

A. Partea I. Descrierea imobilului

TEREN Extravilan

Adresa: Jud. Mureș

Nr. Crt	Nr cadastral Nr. topografic	Suprafața* (mp)	Observații / Referințe
A1		2.400	Sector cadastral:14 Teren neimprejmuit;

B. Partea II. Proprietari și acte

Inscrieri privitoare la dreptul de proprietate și alte drepturi reale	Referințe
/	
Act Administrativ nr. 72547, din 03/02/2006 emis de CJSDPAT MURES;	
B1	A1
Intabulare, drept de PROPRIETATE, dobandit prin Reconstituire, cota actuala 1/1, cota initiala 1/1	
1) MAGYAROSSY G LUJZA-JUDITA	

C. Partea III. SARCINI .

Inscrieri privind dezmembramintele dreptului de proprietate, drepturi reale de garanție și sarcini	Referințe
NU SUNT	

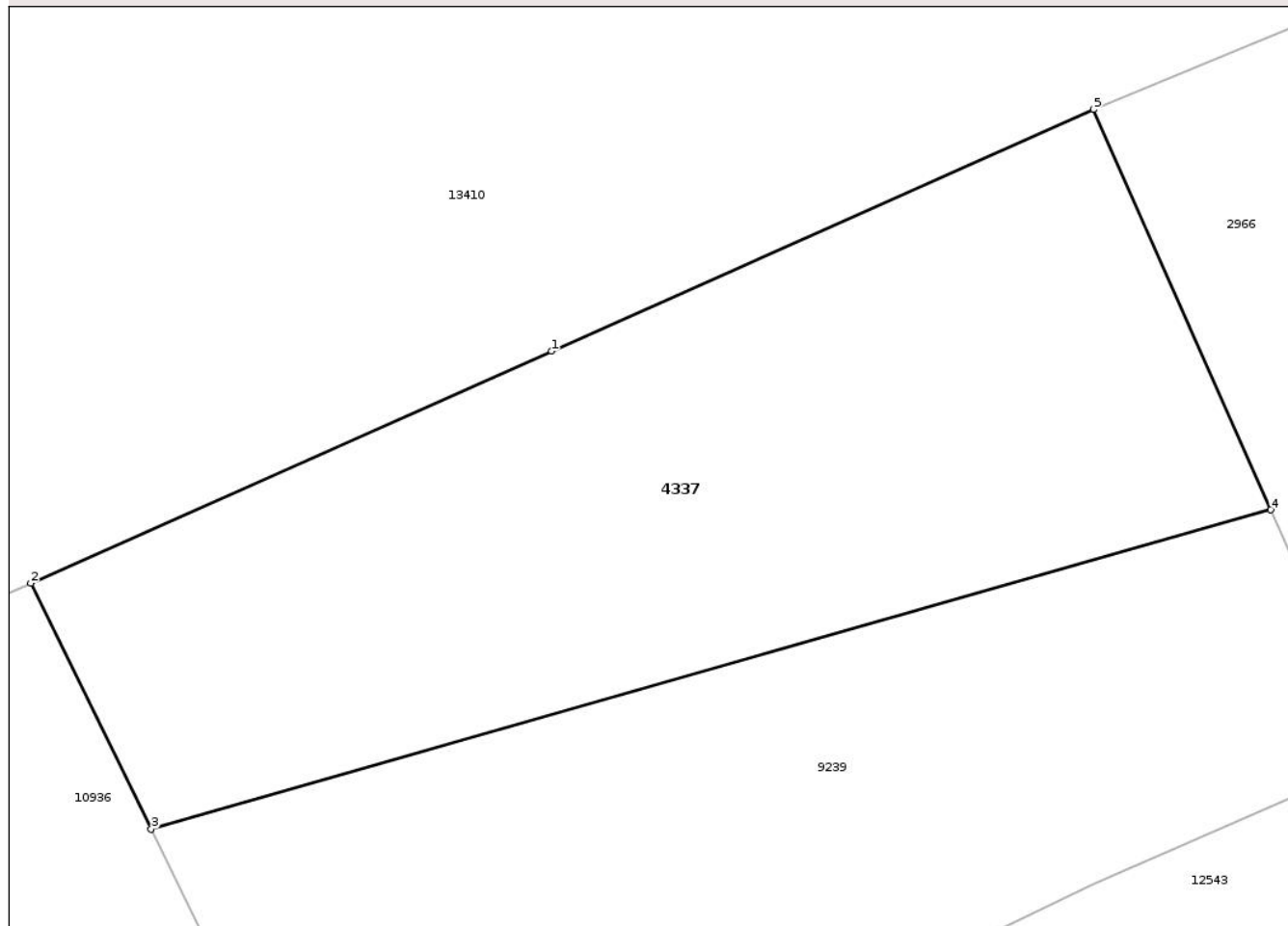
Anexa Nr. 1 La Partea I

Teren

Nr cadastral	Suprafața (mp)*	Observații / Referințe
	2.400	

* Suprafața este determinată în planul de proiecție Stereo 70.

DETALII LINIARE IMOBIL



Date referitoare la teren

Crt	Categorie folosință	Intravilan	Suprafața (mp)	Tarla	Parcelă	Nr. topo	Observații / Referințe
1	arabil	NU	850	29	1024/8	-	
2	faneata	NU	1.550	-	-	-	

Lungime Segmente

1) Valorile lungimilor segmentelor sunt obținute din proiecție în plan.

Punct început	X / Y	Punct sfârșit	X / Y	Lungime segment (** (m))
1	473.331,411 559.392,713	2	473.291,626 559.374,994	43.552
2	473.291,626 559.374,994	3	473.300,82 559.356,231	20.894
3	473.300,82 559.356,231	4	473.386,354 559.380,588	88.934
4	473.386,354 559.380,588	5	473.372,817 559.411,154	33.429

Punct început	X / Y	Punct sfârșit	X / Y	Lungime segment (** (m)
5	473.372,817 559.411,154	1	473.331,411 559.392,713	45.327

** Lungimile segmentelor sunt determinate în planul de proiecție Stereo 70 și sunt rotunjite la 1 milimetru.

*** Distanța dintre puncte este formată din segmente cumulate ce sunt mai mici decât valoarea 1 milimetru.

Neutilizabil în Circuitul Civil

**DATE DESPRE IMOBILUL NR. 4922**

Oficiul de Cadastru și Publicitate Imobiliară MUREȘ
Biroul de Cadastru și Publicitate Imobiliară Târgu Mureș

A. Partea I. Descrierea imobilului

TEREN Necunoscut

Adresa: Loc. Bozeni, Jud. Mureș, Strada nr. 100

Nr. Crt	Nr cadastral Nr. topografic	Suprafața* (mp)	Observații / Referințe
A1	54995	17.551	Sector cadastral:0 Teren neimprejmuit; diferenta de suprafata se regaseste la id 12943

B. Partea II. Proprietari și acte

Inscrieri privitoare la dreptul de proprietate și alte drepturi reale		Referințe
49112 / 10/07/2019		
Act Administrativ nr. 23, din 28/03/2019 emis de Consiliul Local Corunca (documentatie cadastrala avizata de către OCPI Mures; act administrativ nr 2628 din 09.04.2019, emis de Primaria Comunei Corunca);		
B1	Inscrierea provizorie, drept de PROPRIETATE, dobandit prin Lege, cota actuala 1/1, cota initiala 1/1 1) COMUNA CORUNCA , CIF:16410414, (domeniu public)	A1
Act Administrativ nr. 43, din 28/08/1997 emis de Guvernul Romaniei;		
B2	Inscrierea provizorie, drept de ADMINISTRARE, dobandit prin Lege, cota actuala 1/1, cota initiala 1/1 1) CONSILIUL LOCAL CORUNCA , CIF:999999999999	A1

C. Partea III. SARCINI .


Inscrieri privind dezmembramintele dreptului de proprietate, drepturi reale de garanție și sarcini	Referințe
NU SUNT	

Anexa Nr. 1 La Partea I

Teren

Nr cadastral	Suprafața (mp)*	Observații / Referințe
54995	17.551	diferenta de suprafata se regaseste la id 12943

* Suprafața este determinată în planul de proiecție Stereo 70.



Date referitoare la teren

Crt	Categorie folosință	Intravilan	Suprafața (mp)	Tarla	Parcelă	Nr. topo	Observații / Referințe
1	drum	DA	3.005	-	De 1086	-	
2	drum	NU	14.546	-	De 1086	-	

Lungime Segmente

1) Valorile lungimilor segmentelor sunt obținute din proiecție în plan.

Punct început	X / Y	Punct sfârșit	X / Y	Lungime segment	Punct început	X / Y	Punct sfârșit	X / Y	Lungime segment	Punct început	X / Y	Punct sfârșit	X / Y	Lungime segment
1	473.308,177 557.830,846	2	473.308,613 557.835,368	4.543	2	473.308,613 557.835,368	3	473.311,902 557.844,469	9.677	3	473.311,902 557.844,469	4	473.314,652 557.850,333	6.477
4	473.314,652 557.850,333	5	473.324,155 557.866,415	18.68	5	473.324,155 557.866,415	6	473.335,856 557.881,47	19.067	6	473.335,856 557.881,47	7	473.343,607 557.889,634	11.257
7	473.343,607 557.889,634	8	473.348,114 557.892,363	5.269	8	473.348,114 557.892,363	9	473.352,139 557.894,216	4.431	9	473.352,139 557.894,216	10	473.356,966 557.895,711	5.053
10	473.356,966 557.895,711	11	473.361,461 557.896,376	4.544	11	473.361,461 557.896,376	12	473.371,065 557.895,869	9.617	12	473.371,065 557.895,869	13	473.385,395 557.893,68	14.496
13	473.385,395 557.893,68	14	473.391,644 557.892,726	6.321	14	473.391,644 557.892,726	15	473.415,914 557.889,736	24.453	15	473.415,914 557.889,736	16	473.431,497 557.890,353	15.595

Punct început	X / Y	Punct sfârșit	X / Y	Lungime segment	Punct început	X / Y	Punct sfârșit	X / Y	Lungime segment	Punct început	X / Y	Punct sfârșit	X / Y	Lungime segment
16	473.431,497 557.890,353	17	473.450,943 557.893,901	19.767	17	473.450,943 557.893,901	18	473.465,957 557.900,708	16.485	18	473.465,957 557.900,708	19	473.492,502 557.916,386	30.829
19	473.492,502 557.916,386	20	473.555,115 557.955,815	73.993	20	473.555,115 557.955,815	21	473.597,218 557.981,645	49.395	21	473.597,218 557.981,645	22	473.628,073 558.001,176	36.517
22	473.628,073 558.001,176	23	473.641,798 558.007,519	15.12	23	473.641,798 558.007,519	24	473.656,522 558.013,804	16.009	24	473.656,522 558.013,804	25	473.668,036 558.019,596	12.889
25	473.668,036 558.019,596	26	473.675,726 558.016,372	8.338	26	473.675,726 558.016,372	27	473.683,067 558.032,193	17.441	27	473.683,067 558.032,193	28	473.686,869 558.039,732	8.443
28	473.686,869 558.039,732	29	473.693,237 558.056,061	17.527	29	473.693,237 558.056,061	30	473.694,973 558.064,547	8.662	30	473.694,973 558.064,547	31	473.692,462 558.069,137	5.232
31	473.692,462 558.069,137	32	473.689,568 558.073,572	5.296	32	473.689,568 558.073,572	33	473.686,866 558.076,658	4.102	33	473.686,866 558.076,658	34	473.661,837 558.099,317	33.762
34	473.661,837 558.099,317	35	473.656,612 558.103,713	6.828	35	473.656,612 558.103,713	36	473.648,829 558.109,37	9.622	36	473.648,829 558.109,37	37	473.641,047 558.113,421	8.773
37	473.641,047 558.113,421	38	473.634,669 558.116,001	6.88	38	473.634,669 558.116,001	39	473.623,349 558.119,601	11.879	39	473.623,349 558.119,601	40	473.616,486 558.121,804	7.208
40	473.616,486 558.121,804	41	473.610,936 558.123,587	5.829	41	473.610,936 558.123,587	42	473.608,058 558.124,735	3.099	42	473.608,058 558.124,735	43	473.603,015 558.126,746	5.429
43	473.603,015 558.126,746	44	473.594,718 558.130,925	9.29	44	473.594,718 558.130,925	45	473.585,699 558.136,727	10.724	45	473.585,699 558.136,727	46	473.576,759 558.143,092	10.974
46	473.576,759 558.143,092	47	473.571,429 558.148,111	7.321	47	473.571,429 558.148,111	48	473.569,27 558.150,143	2.965	48	473.569,27 558.150,143	49	473.566,752 558.152,514	3.459
49	473.566,752 558.152,514	50	473.562,965 558.156,08	5.202	50	473.562,965 558.156,08	51	473.557,028 558.162,765	8.941	51	473.557,028 558.162,765	52	473.553,512 558.166,723	5.294
52	473.553,512 558.166,723	53	473.551,248 558.169,272	3.409	53	473.551,248 558.169,272	54	473.549,831 558.170,867	2.134	54	473.549,831 558.170,867	55	473.544,62 558.176,735	7.848
55	473.544,62 558.176,735	56	473.543,547 558.177,943	1.616	56	473.543,547 558.177,943	57	473.541,813 558.179,896	2.612	57	473.541,813 558.179,896	58	473.540,485 558.181,391	2.0
58	473.540,485 558.181,391	59	473.539,301 558.182,821	1.857	59	473.539,301 558.182,821	60	473.537,032 558.185,279	3.345	60	473.537,032 558.185,279	61	473.534,014 558.187,9	3.997
61	473.534,014 558.187,9	62	473.531,389 558.190,181	3.478	62	473.531,389 558.190,181	63	473.525,213 558.195,156	7.931	63	473.525,213 558.195,156	64	473.520,709 558.198,102	5.382
64	473.520,709 558.198,102	65	473.514,783 558.201,319	6.743	65	473.514,783 558.201,319	66	473.510,577 558.203,299	4.649	66	473.510,577 558.203,299	67	473.508,451 558.204,299	2.349
67	473.508,451 558.204,299	68	473.502,577 558.206,127	6.152	68	473.502,577 558.206,127	69	473.501,814 558.206,365	0.799	69	473.501,814 558.206,365	70	473.490,741 558.208,871	11.353
70	473.490,741 558.208,871	71	473.476,959 558.210,632	13.894	71	473.476,959 558.210,632	72	473.475,194 558.210,814	1.774	72	473.475,194 558.210,814	73	473.463,201 558.212,054	12.057
73	473.463,201 558.212,054	74	473.460,908 558.212,291	2.305	74	473.460,908 558.212,291	75	473.452,07 558.213,51	8.922	75	473.452,07 558.213,51	76	473.451,396 558.213,56	0.676
76	473.451,396 558.213,56	77	473.445,67 558.213,984	5.742	77	473.445,67 558.213,984	78	473.439,714 558.213,467	5.978	78	473.439,714 558.213,467	79	473.436,696 558.213,205	3.029
79	473.436,696 558.213,205	80	473.432,653 558.212,534	4.098	80	473.432,653 558.212,534	81	473.430,062 558.212,104	2.626	81	473.430,062 558.212,104	82	473.427,937 558.211,751	2.154
82	473.427,937 558.211,751	83	473.424,308 558.211,149	3.679	83	473.424,308 558.211,149	84	473.416,737 558.209,827	7.686	84	473.416,737 558.209,827	85	473.406,796 558.208,092	10.091
85	473.406,796 558.208,092	86	473.397,247 558.206,67	9.654	86	473.397,247 558.206,67	87	473.392,067 558.206,274	5.195	87	473.392,067 558.206,274	88	473.389,958 558.206,114	2.115
88	473.389,958 558.206,114	89	473.384,627 558.206,406	5.339	89	473.384,627 558.206,406	90	473.378,941 558.206,718	5.695	90	473.378,941 558.206,718	91	473.364,205 558.209,274	14.956
91	473.364,205 558.209,274	92	473.358,37 558.210,933	6.066	92	473.358,37 558.210,933	93	473.354,488 558.212,037	4.036	93	473.354,488 558.212,037	94	473.349,089 558.213,572	5.613
94	473.349,089 558.213,572	95	473.345,259 558.215,135	4.137	95	473.345,259 558.215,135	96	473.336,914 558.218,539	9.013	96	473.336,914 558.218,539	97	473.326,498 558.222,788	11.249
97	473.326,498 558.222,788	98	473.314,385 558.227,488	12.993	98	473.314,385 558.227,488	99	473.290,993 558.237,287	25.362	99	473.290,993 558.237,287	100	473.288,395 558.238,375	2.817
100	473.288,395 558.238,375	101	473.281,223 558.240,609	7.512	101	473.281,223 558.240,609	102	473.276,592 558.242,052	4.851	102	473.276,592 558.242,052	103	473.270,538 558.243,336	6.189
103	473.270,538 558.243,336	104	473.266,41 558.244,211	4.22	104	473.266,41 558.244,211	105	473.260,837 558.244,775	5.601	105	473.260,837 558.244,775	106	473.254,393 558.245,427	6.477
106	473.254,393 558.245,427	107	473.233,694 558.247,213	20.776	107	473.233,694 558.247,213	108	473.228,275 558.248,215	5.511	108	473.228,275 558.248,215	109	473.225,211 558.248,781	3.116
109	473.225,211 558.248,781	110	473.220,19 558.249,709	5.106	110	473.220,19 558.249,709	111	473.216,255 558.250,437	4.002	111	473.216,255 558.250,437	112	473.212,214 558.251,184	4.109
112	473.212,214 558.251,184	113	473.203,341 558.254,421	9.445	113	473.203,341 558.254,421	114	473.199,498 558.256,045	4.172	114	473.199,498 558.256,045	115	473.192,578 558.258,971	7.513

Punct început	X / Y	Punct sfârșit	X / Y	Lungime segment	Punct început	X / Y	Punct sfârșit	X / Y	Lungime segment	Punct început	X / Y	Punct sfârșit	X / Y	Lungime segment
115	473.192,578 558.258,971	116	473.181,798 558.267,17	13.54 4	116	473.181,798 558.267,17	117	473.176,955 558.272,427	7.148	117	473.176,955 558.272,427	118	473.172,599 558.279,869	8.623
118	473.172,599 558.279,869	119	473.169,648 558.287,594	8.269	119	473.169,648 558.287,594	120	473.167,325 558.301,384	13.98 4	120	473.167,325 558.301,384	121	473.164,343 558.342,443	41.16 7
121	473.164,343 558.342,443	122	473.162,109 558.383,834	41.45 1	122	473.162,109 558.383,834	123	473.162,551 558.396,926	13.09 9	123	473.162,551 558.396,926	124	473.164,183 558.412,939	16.09 6
124	473.164,183 558.412,939	125	473.167,849 558.439,246	26.56 1	125	473.167,849 558.439,246	126	473.168,279 558.442,333	3.117	126	473.168,279 558.442,333	127	473.169,543 558.451,408	9.163
127	473.169,543 558.451,408	128	473.175,711 558.490,165	39.24 5	128	473.175,711 558.490,165	129	473.181,468 558.526,344	36.63 4	129	473.181,468 558.526,344	130	473.182,461 558.534,066	7.786
130	473.182,461 558.534,066	131	473.182,836 558.545,664	11.60 4	131	473.182,836 558.545,664	132	473.181,971 558.545,628	0.866	132	473.181,971 558.545,628	133	473.181,45 558.554,66	9.047
133	473.181,45 558.554,66	134	473.178,26 558.584,36	29.87 1	134	473.178,26 558.584,36	135	473.178,505 558.594,12	9.763	135	473.178,505 558.594,12	136	473.178,73 558.603,087	8.97
136	473.178,73 558.603,087	137	473.178,75 558.603,88	0.793	137	473.178,75 558.603,88	138	473.179,486 558.607,219	3.419	138	473.179,486 558.607,219	139	473.181,99 558.618,59	11.64 3
139	473.181,99 558.618,59	140	473.191,71 558.637,97	21.68 1	140	473.191,71 558.637,97	141	473.212,72 558.669,2	37.64	141	473.212,72 558.669,2	142	473.231,25 558.695,87	32.47 5
142	473.231,25 558.695,87	143	473.240,59 558.714,27	20.63 5	143	473.240,59 558.714,27	144	473.244,23 558.727,12	13.35 6	144	473.244,23 558.727,12	145	473.247,17 558.742,27	15.43 3
145	473.247,17 558.742,27	146	473.251,39 558.754,6	13.03 2	146	473.251,39 558.754,6	147	473.257,9 558.763,68	11.17 3	147	473.257,9 558.763,68	148	473.272,91 558.779,39	21.72 8
148	473.272,91 558.779,39	149	473.287,69 558.796,78	22.82 2	149	473.287,69 558.796,78	150	473.296,76 558.809,08	15.28 3	150	473.296,76 558.809,08	151	473.307,64 558.827,73	21.59 2
151	473.307,64 558.827,73	152	473.321,113 558.852,826	28.48 4	152	473.321,113 558.852,826	153	473.322,28 558.855,0	2.467	153	473.322,28 558.855,0	154	473.329,07 558.866,38	13.25 2
154	473.329,07 558.866,38	155	473.332,931 558.870,792	5.863	155	473.332,931 558.870,792	156	473.337,566 558.876,568	7.406	156	473.337,566 558.876,568	157	473.344,141 558.883,425	9.5
157	473.344,141 558.883,425	158	473.349,606 558.887,921	7.077	158	473.349,606 558.887,921	159	473.355,804 558.892,036	7.44	159	473.355,804 558.892,036	160	473.371,344 558.900,457	17.67 5
160	473.371,344 558.900,457	161	473.386,015 558.907,541	16.29 2	161	473.386,015 558.907,541	162	473.436,298 558.930,12	55.12	162	473.436,298 558.930,12	163	473.439,946 558.931,766	4.002
163	473.439,946 558.931,766	164	473.445,789 558.934,401	6.41	164	473.445,789 558.934,401	165	473.479,54 558.950,977	37.60 2	165	473.479,54 558.950,977	166	473.503,219 558.961,966	26.10 5
166	473.503,219 558.961,966	167	473.514,977 558.965,739	12.34 9	167	473.514,977 558.965,739	168	473.528,193 558.967,626	13.35	168	473.528,193 558.967,626	169	473.547,088 558.968,216	18.90 4
169	473.547,088 558.968,216	170	473.555,82 558.968,365	8.733	170	473.555,82 558.968,365	171	473.627,011 558.962,034	71.47 2	171	473.627,011 558.962,034	172	473.647,811 558.959,782	20.92 2
172	473.647,811 558.959,782	173	473.782,617 558.941,198	136.0 81	173	473.782,617 558.941,198	174	473.788,499 558.940,387	5.938	174	473.788,499 558.940,387	175	473.832,835 558.932,022	45.11 8
175	473.832,835 558.932,022	176	473.848,673 558.928,617	16.2	176	473.848,673 558.928,617	177	473.856,239 558.925,256	8.279	177	473.856,239 558.925,256	178	473.876,582 558.917,863	21.64 5
178	473.876,582 558.917,863	179	473.903,819 558.906,606	29.47 2	179	473.903,819 558.906,606	180	473.930,784 558.900,289	27.69 5	180	473.930,784 558.900,289	181	473.935,799 558.899,115	5.151
181	473.935,799 558.899,115	182	473.937,757 558.899,115	1.958	182	473.937,757 558.899,115	183	473.992,246 558.885,349	56.20 1	183	473.992,246 558.885,349	184	474.017,581 558.877,723	26.45 8
184	474.017,581 558.877,723	185	474.030,058 558.872,588	13.49 2	185	474.030,058 558.872,588	186	474.048,388 558.863,132	20.62 5	186	474.048,388 558.863,132	187	474.078,861 558.843,459	36.27 2
187	474.078,861 558.843,459	188	474.106,359 558.828,691	31.21 3	188	474.106,359 558.828,691	189	474.108,608 558.825,856	3.619	189	474.108,608 558.825,856	190	474.109,684 558.823,607	2.493
190	474.109,684 558.823,607	191	474.110,075 558.821,164	2.474	191	474.110,075 558.821,164	192	474.109,782 558.818,426	2.754	192	474.109,782 558.818,426	193	474.109,448 558.817,21	1.261
193	474.109,448 558.817,21	194	474.110,169 558.817,89	0.991	194	474.110,169 558.817,89	195	474.113,898 558.824,005	7.162	195	474.113,898 558.824,005	196	474.124,285 558.836,168	15.99 5
196	474.124,285 558.836,168	197	474.127,412 558.840,123	5.042	197	474.127,412 558.840,123	198	474.123,782 558.837,748	4.338	198	474.123,782 558.837,748	199	474.119,92 558.835,756	4.345
199	474.119,92 558.835,756	200	474.116,152 558.835,04	3.835	200	474.116,152 558.835,04	201	474.112,383 558.835,912	3.869	201	474.112,383 558.835,912	202	474.106,653 558.838,37	6.235
202	474.106,653 558.838,37	203	474.082,497 558.850,247	26.91 8	203	474.082,497 558.850,247	204	474.051,415 558.869,071	36.33 8	204	474.051,415 558.869,071	205	474.032,847 558.879,288	21.19 3
205	474.032,847 558.879,288	206	474.026,592 558.881,976	6.808	206	474.026,592 558.881,976	207	474.019,618 558.884,365	7.372	207	474.019,618 558.884,365	208	474.009,296 558.888,013	10.94 8
208	474.009,296 558.888,013	209	473.993,843 558.891,689	15.88 4	209	473.993,843 558.891,689	210	473.967,713 558.898,894	27.10 5	210	473.967,713 558.898,894	211	473.932,837 558.907,149	35.84
211	473.932,837 558.907,149	212	473.925,258 558.909,446	7.919	212	473.925,258 558.909,446	213	473.892,027 558.922,162	35.58 1	213	473.892,027 558.922,162	214	473.855,759 558.933,905	38.12 2

Punct început	X / Y	Punct sfârșit	X / Y	Lungime segment	Punct început	X / Y	Punct sfârșit	X / Y	Lungime segment	Punct început	X / Y	Punct sfârșit	X / Y	Lungime segment
214	473.855,759 558.933,905	215	473.855,703 558.932,381	1.525	215	473.855,703 558.932,381	216	473.849,56 558.934,423	6.474	216	473.849,56 558.934,423	217	473.832,768 558.938,46	17.27
217	473.832,768 558.938,46	218	473.827,478 558.939,731	5.441	218	473.827,478 558.939,731	219	473.791,212 558.945,629	36.74 2	219	473.791,212 558.945,629	220	473.662,123 558.965,109	130.5 51
220	473.662,123 558.965,109	221	473.625,246 558.969,861	37.18 2	221	473.625,246 558.969,861	222	473.552,965 558.975,808	72.52 5	222	473.552,965 558.975,808	223	473.548,963 558.975,596	4.008
223	473.548,963 558.975,596	224	473.524,46 558.974,3	24.53 7	224	473.524,46 558.974,3	225	473.507,281 558.970,53	17.58 8	225	473.507,281 558.970,53	226	473.492,538 558.964,037	16.10 9
226	473.492,538 558.964,037	227	473.492,535 558.964,036	0.003	227	473.492,535 558.964,036	228	473.492,251 558.963,911	0.31	228	473.492,251 558.963,911	229	473.484,458 558.960,478	8.516
229	473.484,458 558.960,478	230	473.446,983 558.942,649	41.5	230	473.446,983 558.942,649	231	473.389,52 558.916,627	63.08	231	473.389,52 558.916,627	232	473.385,871 558.914,964	4.01
232	473.385,871 558.914,964	233	473.376,774 558.910,817	9.998	233	473.376,774 558.910,817	234	473.363,611 558.904,163	14.74 9	234	473.363,611 558.904,163	235	473.348,304 558.895,289	17.69 3
235	473.348,304 558.895,289	236	473.333,282 558.882,109	19.98 4	236	473.333,282 558.882,109	237	473.328,104 558.875,693	8.245	237	473.328,104 558.875,693	238	473.320,751 558.866,582	11.70 8
238	473.320,751 558.866,582	239	473.309,56 558.846,281	23.18 1	239	473.309,56 558.846,281	240	473.295,733 558.819,674	29.98 5	240	473.295,733 558.819,674	241	473.287,201 558.805,853	16.24 2
241	473.287,201 558.805,853	242	473.277,973 558.794,727	14.45 5	242	473.277,973 558.794,727	243	473.267,388 558.783,849	15.17 8	243	473.267,388 558.783,849	244	473.257,263 558.772,768	15.01
244	473.257,263 558.772,768	245	473.247,664 558.761,162	15.06 1	245	473.247,664 558.761,162	246	473.242,296 558.749,011	13.28 4	246	473.242,296 558.749,011	247	473.241,156 558.744,751	4.41
247	473.241,156 558.744,751	248	473.240,061 558.740,661	4.234	248	473.240,061 558.740,661	249	473.237,135 558.725,544	15.39 8	249	473.237,135 558.725,544	250	473.233,812 558.714,425	11.60 5
250	473.233,812 558.714,425	251	473.229,658 558.706,264	9.157	251	473.229,658 558.706,264	252	473.218,511 558.688,834	20.69	252	473.218,511 558.688,834	253	473.195,727 558.656,022	39.94 7
253	473.195,727 558.656,022	254	473.180,709 558.631,577	28.69	254	473.180,709 558.631,577	255	473.175,075 558.618,348	14.37 9	255	473.175,075 558.618,348	256	473.172,522 558.610,047	8.685
256	473.172,522 558.610,047	257	473.171,404 558.601,678	8.443	257	473.171,404 558.601,678	258	473.171,403 558.598,752	2.926	258	473.171,403 558.598,752	259	473.171,401 558.596,182	2.57
259	473.171,401 558.596,182	260	473.171,4 558.594,417	1.765	260	473.171,4 558.594,417	261	473.171,397 558.590,686	3.731	261	473.171,397 558.590,686	262	473.171,635 558.587,675	3.02
262	473.171,635 558.587,675	263	473.172,763 558.573,378	14.34 1	263	473.172,763 558.573,378	264	473.174,441 558.561,997	11.50 4	264	473.174,441 558.561,997	265	473.174,853 558.559,203	2.824
265	473.174,853 558.559,203	266	473.175,051 558.555,006	4.202	266	473.175,051 558.555,006	267	473.175,051 558.555,004	0.002	267	473.175,051 558.555,004	268	473.175,331 558.549,095	5.916
268	473.175,331 558.549,095	269	473.175,594 558.543,53	5.571	269	473.175,594 558.543,53	270	473.175,301 558.536,523	7.013	270	473.175,301 558.536,523	271	473.175,157 558.533,055	3.471
271	473.175,157 558.533,055	272	473.170,835 558.505,494	27.89 8	272	473.170,835 558.505,494	273	473.168,695 558.489,741	15.89 8	273	473.168,695 558.489,741	274	473.163,599 558.452,226	37.86
274	473.163,599 558.452,226	275	473.160,772 558.431,935	20.48 7	275	473.160,772 558.431,935	276	473.159,993 558.426,35	5.639	276	473.159,993 558.426,35	277	473.159,993 558.426,345	0.005
277	473.159,993 558.426,345	278	473.158,225 558.413,658	12.81	278	473.158,225 558.413,658	279	473.156,561 558.397,331	16.41 2	279	473.156,561 558.397,331	280	473.156,271 558.388,73	8.606
280	473.156,271 558.388,73	281	473.156,104 558.383,773	4.96	281	473.156,104 558.383,773	282	473.156,176 558.382,444	1.331	282	473.156,176 558.382,444	283	473.156,176 558.382,439	0.005
283	473.156,176 558.382,439	284	473.158,213 558.344,685	37.80 9	284	473.158,213 558.344,685	285	473.158,361 558.341,947	2.742	285	473.158,361 558.341,947	286	473.158,364 558.341,933	0.014
286	473.158,364 558.341,933	287	473.161,361 558.300,667	41.37 5	287	473.161,361 558.300,667	288	473.163,154 558.290,025	10.79 2	288	473.163,154 558.290,025	289	473.163,831 558.286,01	4.072
289	473.163,831 558.286,01	290	473.167,171 558.277,266	9.36	290	473.167,171 558.277,266	291	473.172,103 558.268,837	9.766	291	473.172,103 558.268,837	292	473.177,745 558.262,715	8.325
292	473.177,745 558.262,715	293	473.189,521 558.253,758	14.79 5	293	473.189,521 558.253,758	294	473.199,223 558.249,535	10.58 1	294	473.199,223 558.249,535	295	473.210,63 558.245,375	12.14 2
295	473.210,63 558.245,375	296	473.215,304 558.244,511	4.753	296	473.215,304 558.244,511	297	473.219,238 558.243,784	4.001	297	473.219,238 558.243,784	298	473.224,258 558.242,856	5.105
298	473.224,258 558.242,856	299	473.227,425 558.242,271	3.221	299	473.227,425 558.242,271	300	473.232,889 558.241,261	5.557	300	473.232,889 558.241,261	301	473.233,631 558.241,196	0.745
301	473.233,631 558.241,196	302	473.253,833 558.239,453	20.27 7	302	473.253,833 558.239,453	303	473.259,884 558.238,841	6.082	303	473.259,884 558.238,841	304	473.265,483 558.238,274	5.628
304	473.265,483 558.238,274	305	473.269,585 558.237,404	4.193	305	473.269,585 558.237,404	306	473.275,074 558.236,241	5.611	306	473.275,074 558.236,241	307	473.280,262 558.234,624	5.434
307	473.280,262 558.234,624	308	473.286,339 558.232,731	6.365	308	473.286,339 558.232,731	309	473.290,014 558.231,191	3.985	309	473.290,014 558.231,191	310	473.312,003 558.221,981	23.84
310	473.312,003 558.221,981	311	473.335,764 558.211,375	26.02 1	311	473.335,764 558.211,375	312	473.344,166 558.208,332	8.936	312	473.344,166 558.208,332	313	473.350,211 558.206,142	6.429

Punct început	X / Y	Punct sfârșit	X / Y	Lungime segment	Punct început	X / Y	Punct sfârșit	X / Y	Lungime segment	Punct început	X / Y	Punct sfârșit	X / Y	Lungime segment
313	473.350,211 558.206,142	314	473.353,519 558.205,302	3.413	314	473.353,519 558.205,302	315	473.357,657 558.204,251	4.269	315	473.357,657 558.204,251	316	473.368,842 558.201,41	11.54
316	473.368,842 558.201,41	317	473.382,348 558.200,029	13.576	317	473.382,348 558.200,029	318	473.383,605 558.200,038	1.257	318	473.383,605 558.200,038	319	473.391,073 558.200,089	7.468
319	473.391,073 558.200,089	320	473.396,831 558.200,128	5.758	320	473.396,831 558.200,128	321	473.415,624 558.202,897	18.996	321	473.415,624 558.202,897	322	473.424,858 558.204,258	9.334
322	473.424,858 558.204,258	323	473.426,769 558.204,484	1.924	323	473.426,769 558.204,484	324	473.429,167 558.204,767	2.415	324	473.429,167 558.204,767	325	473.431,809 558.205,08	2.66
325	473.431,809 558.205,08	326	473.438,494 558.205,87	6.732	326	473.438,494 558.205,87	327	473.449,722 558.206,173	11.232	327	473.449,722 558.206,173	328	473.450,206 558.206,152	0.484
328	473.450,206 558.206,152	329	473.456,228 558.205,884	6.028	329	473.456,228 558.205,884	330	473.462,087 558.205,119	5.909	330	473.462,087 558.205,119	331	473.469,252 558.204,184	7.226
331	473.469,252 558.204,184	332	473.474,029 558.203,56	4.818	332	473.474,029 558.203,56	333	473.489,233 558.201,575	15.333	333	473.489,233 558.201,575	334	473.493,546 558.200,646	4.412
334	473.493,546 558.200,646	335	473.493,548 558.200,646	0.002	335	473.493,548 558.200,646	336	473.498,741 558.199,528	5.312	336	473.498,741 558.199,528	337	473.501,392 558.198,749	2.763
337	473.501,392 558.198,749	338	473.508,526 558.196,651	7.436	338	473.508,526 558.196,651	339	473.509,431 558.196,168	1.026	339	473.509,431 558.196,168	340	473.514,878 558.193,265	6.172
340	473.514,878 558.193,265	341	473.522,442 558.188,322	9.036	341	473.522,442 558.188,322	342	473.528,702 558.183,374	7.979	342	473.528,702 558.183,374	343	473.532,708 558.179,771	5.388
343	473.532,708 558.179,771	344	473.535,77 558.177,018	4.118	344	473.535,77 558.177,018	345	473.540,203 558.172,153	6.582	345	473.540,203 558.172,153	346	473.540,515 558.171,811	0.463
346	473.540,515 558.171,811	347	473.542,235 558.169,923	2.554	347	473.542,235 558.169,923	348	473.543,511 558.168,523	1.894	348	473.543,511 558.168,523	349	473.547,702 558.163,923	6.223
349	473.547,702 558.163,923	350	473.550,061 558.161,334	3.503	350	473.550,061 558.161,334	351	473.552,324 558.158,85	3.36	351	473.552,324 558.158,85	352	473.555,788 558.155,048	5.143
352	473.555,788 558.155,048	353	473.558,646 558.151,912	4.243	353	473.558,646 558.151,912	354	473.564,306 558.146,374	7.919	354	473.564,306 558.146,374	355	473.568,01 558.142,748	5.183
355	473.568,01 558.142,748	356	473.570,308 558.140,5	3.215	356	473.570,308 558.140,5	357	473.573,098 558.137,771	3.903	357	473.573,098 558.137,771	358	473.585,833 558.128,569	15.712
358	473.585,833 558.128,569	359	473.595,331 558.123,056	10.982	359	473.595,331 558.123,056	360	473.601,886 558.119,78	7.328	360	473.601,886 558.119,78	361	473.607,076 558.118,006	5.485
361	473.607,076 558.118,006	362	473.610,931 558.116,688	4.074	362	473.610,931 558.116,688	363	473.622,775 558.112,638	12.517	363	473.622,775 558.112,638	364	473.638,795 558.106,903	17.016
364	473.638,795 558.106,903	365	473.643,721 558.104,252	5.594	365	473.643,721 558.104,252	366	473.651,908 558.098,507	10.002	366	473.651,908 558.098,507	367	473.680,808 558.071,549	39.521
367	473.680,808 558.071,549	368	473.683,996 558.067,964	4.797	368	473.683,996 558.067,964	369	473.685,19 558.065,219	2.993	369	473.685,19 558.065,219	370	473.686,074 558.061,304	4.014
370	473.686,074 558.061,304	371	473.685,844 558.058,537	2.777	371	473.685,844 558.058,537	372	473.680,33 558.042,28	17.167	372	473.680,33 558.042,28	373	473.676,765 558.039,654	4.428
373	473.676,765 558.039,654	374	473.676,133 558.036,431	3.284	374	473.676,133 558.036,431	375	473.674,046 558.033,081	3.947	375	473.674,046 558.033,081	376	473.671,074 558.029,478	4.671
376	473.671,074 558.029,478	377	473.665,688 558.025,539	6.673	377	473.665,688 558.025,539	378	473.656,582 558.020,925	10.208	378	473.656,582 558.020,925	379	473.638,369 558.013,719	19.587
379	473.638,369 558.013,719	380	473.628,675 558.009,564	10.547	380	473.628,675 558.009,564	381	473.615,757 558.001,998	14.971	381	473.615,757 558.001,998	382	473.601,426 557.992,314	17.296
382	473.601,426 557.992,314	383	473.575,029 557.975,718	31.181	383	473.575,029 557.975,718	384	473.547,466 557.959,527	31.967	384	473.547,466 557.959,527	385	473.547,136 557.959,334	0.382
385	473.547,136 557.959,334	386	473.543,945 557.957,46	3.701	386	473.543,945 557.957,46	387	473.533,954 557.951,004	11.895	387	473.533,954 557.951,004	388	473.492,252 557.924,082	49.637
388	473.492,252 557.924,082	389	473.481,128 557.917,332	13.012	389	473.481,128 557.917,332	390	473.471,064 557.911,773	11.497	390	473.471,064 557.911,773	391	473.461,993 557.906,478	10.503
391	473.461,993 557.906,478	392	473.455,221 557.903,28	7.489	392	473.455,221 557.903,28	393	473.453,584 557.902,507	1.81	393	473.453,584 557.902,507	394	473.452,43 557.902,109	1.221
394	473.452,43 557.902,109	395	473.448,023 557.900,588	4.662	395	473.448,023 557.900,588	396	473.435,111 557.898,206	13.13	396	473.435,111 557.898,206	397	473.424,09 557.897,13	11.073
397	473.424,09 557.897,13	398	473.412,106 557.896,998	11.985	398	473.412,106 557.896,998	399	473.393,293 557.898,544	18.876	399	473.393,293 557.898,544	400	473.371,564 557.901,862	21.981
400	473.371,564 557.901,862	401	473.360,738 557.904,563	11.158	401	473.360,738 557.904,563	402	473.355,027 557.905,264	5.754	402	473.355,027 557.905,264	403	473.351,62 557.905,164	3.408
403	473.351,62 557.905,164	404	473.348,715 557.904,162	3.073	404	473.348,715 557.904,162	405	473.346,51 557.902,36	2.848	405	473.346,51 557.902,36	406	473.332,951 557.888,053	19.711
406	473.332,951 557.888,053	407	473.330,279 557.885,235	3.883	407	473.330,279 557.885,235	408	473.319,784 557.871,03	17.661	408	473.319,784 557.871,03	409	473.310,12 557.857,949	16.264
409	473.310,12 557.857,949	410	473.298,698 557.834,315	26.249	410	473.298,698 557.834,315	411	473.297,795 557.830,985	3.45	411	473.297,795 557.830,985	412	473.307,695 557.830,852	9.901

Punct început	X / Y	Punct sfârșit	X / Y	Lungime segment
412	473.307,695 557.830,852	1	473.308,177 557.830,846	0.482

** Lungimile segmentelor sunt determinate în planul de proiecție Stereo 70 și sunt rotunjite la 1 milimetru.

*** Distanța dintre puncte este formată din segmente cumulate ce sunt mai mici decât valoarea 1 milimetru.

Neutilizabil în Circuitul Civil

