

**DATE DESPRE IMOBILUL NR. 14001**

Oficiul de Cadastru și Publicitate Imobiliară MUREȘ
Biroul de Cadastru și Publicitate Imobiliară Târgu Mureș

A. Partea I. Descrierea imobilului

TEREN Intravilan

Adresa: Loc. Corunca, Str Pasareni, Jud. Mureș

Nr. Crt	Nr cadastral Nr. topografic	Suprafața* (mp)	Observații / Referințe
A1		606	Sector cadastral:8 Teren neimprejmuit;

B. Partea II. Proprietari și acte

Inscrieri privitoare la dreptul de proprietate și alte drepturi reale		Referințe
/		
Act Normativ nr. 7, din 13/03/1996 emis de PARLAMENTUL ROMANIEI;		
B1	Intabulare, drept de PROPRIETATE, dobandit prin Lege, cota actuala 1/1, cota initiala 1/1 1) NEIDENTIFICAT NEIDENTIFICAT	A1
B2	Se noteaza mentiunea proprietar neidentificat	A1

C. Partea III. SARCINI .

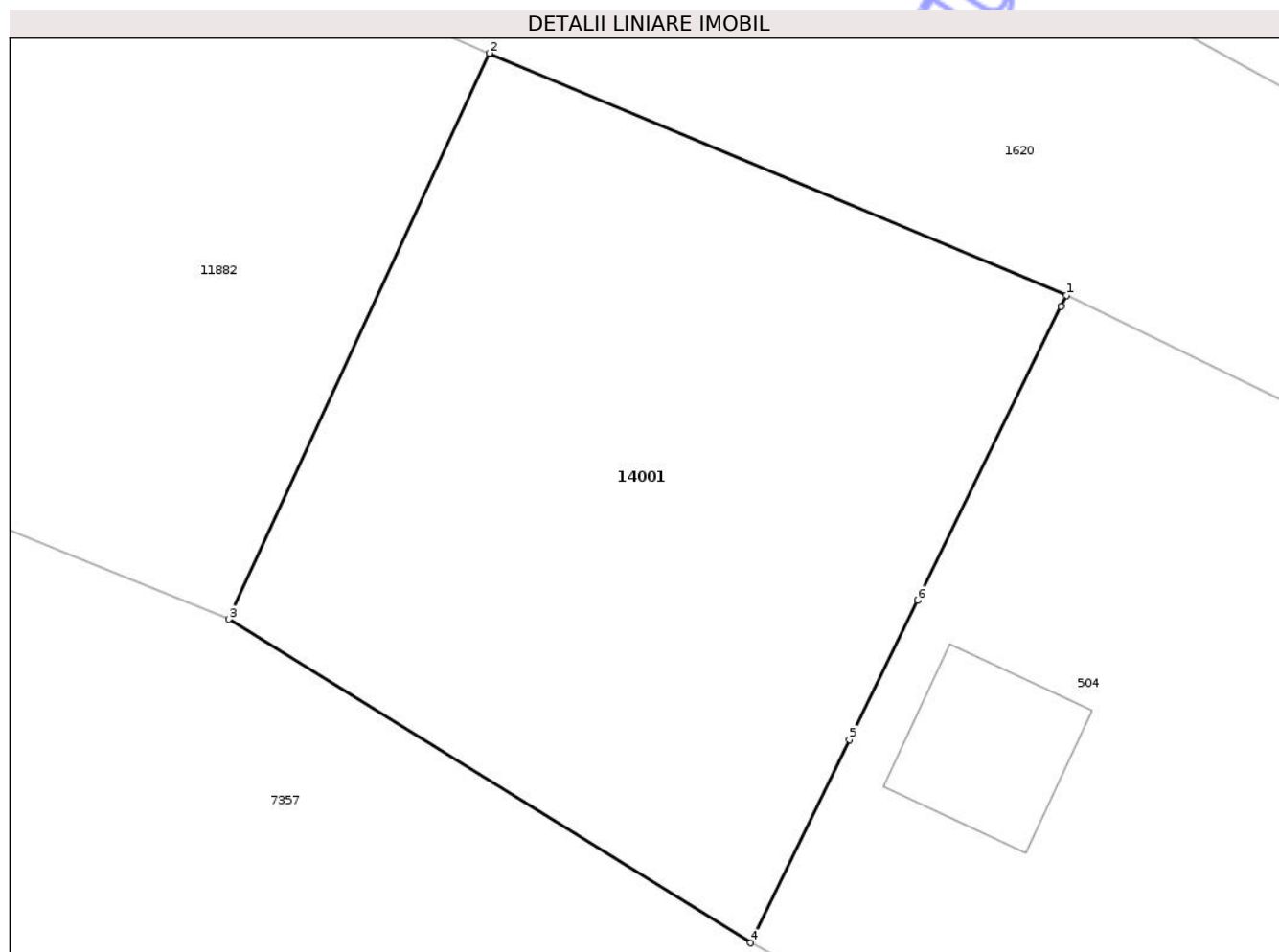
Inscrieri privind dezmembramintele dreptului de proprietate, drepturi reale de garanție și sarcini	Referințe
NU SUNT	

Anexa Nr. 1 La Partea I

Teren

Nr cadastral	Suprafața (mp)*	Observații / Referințe
	606	

* Suprafața este determinată în planul de proiecție Stereo 70.



Date referitoare la teren

Crt	Categorie folosință	Intra vilan	Suprafața (mp)	Tarla	Parcelă	Nr. topo	Observații / Referințe
1	faneata	DA	606	-	-	-	

Lungime Segmente

1) Valorile lungimilor segmentelor sunt obținute din proiecție în plan.

Punct început	X / Y	Punct sfârșit	X / Y	Lungime segment (** (m)
1	471.589,923 556.771,145	2	471.567,862 556.780,387	23.919
2	471.567,862 556.780,387	3	471.557,913 556.758,766	23.8
3	471.557,913 556.758,766	4	471.577,851 556.746,406	23.458
4	471.577,851 556.746,406	5	471.581,627 556.754,17	8.634
5	471.581,627 556.754,17	6	471.584,236 556.759,49	5.925

Punct început	X / Y	Punct sfârșit	X / Y	Lungime segment (** (m)
6	471.584,236 556.759,49	7	471.589,717 556.770,722	12.498
7	471.589,717 556.770,722	1	471.589,923 556.771,145	0.47

** Lungimile segmentelor sunt determinate în planul de proiecție Stereo 70 și sunt rotunjite la 1 milimetru.

*** Distanța dintre puncte este formată din segmente cumulate ce sunt mai mici decât valoarea 1 milimetru.

Neutilizabil în Circuitul Civil

**DATE DESPRE IMOBILUL NR. 14005**

Oficiul de Cadastru și Publicitate Imobiliară MUREȘ
Biroul de Cadastru și Publicitate Imobiliară Târgu Mureș

A. Partea I. Descrierea imobilului

TEREN Intravilan

Adresa: Loc. Corunca, Str Lacurilor, Nr. 20, Jud. Mureș

Nr. Crt	Nr cadastral Nr. topografic	Suprafața* (mp)	Observații / Referințe
A1		2.466	Sector cadastral:9 Teren neimprejmuit;

B. Partea II. Proprietari și acte

Inscrieri privitoare la dreptul de proprietate și alte drepturi reale		Referințe
/		
Act Normativ nr. 7, din 13/03/1996 emis de PARLAMENTUL ROMANIEI;		
B1	Intabulare, drept de PROPRIETATE, dobandit prin Lege, cota actuala 1/1, cota initiala 1/1 1) NEIDENTIFICAT NEIDENTIFICAT	A1
B2	Se noteaza mentiunea proprietar neidentificat	A1

C. Partea III. SARCINI .

Inscrieri privind dezmembramintele dreptului de proprietate, drepturi reale de garanție și sarcini	Referințe
NU SUNT	

Anexa Nr. 1 La Partea I

Teren

Nr cadastral	Suprafața (mp)*	Observații / Referințe
	2.466	

* Suprafața este determinată în planul de proiecție Stereo 70.



Date referitoare la teren

Crt	Categorie folosință	Intravilan	Suprafața (mp)	Tarla	Parcelă	Nr. topo	Observații / Referințe
1	ape curgătoare	DA	2.230	-	-	-	
2	arabil	DA	236	-	-	-	

Date referitoare la construcții

Crt	Număr	Destinație construcție	Supraf. (mp)	Situație juridică	Observații / Referințe
A1.1	0	construcții de locuințe	167	Fara acte	Nr. niveluri:1; S. construita la sol:167 mp;
A1.2	0	construcții anexa	9	Fara acte	Nr. niveluri:1; S. construita la sol:9 mp;
A1.3	0	construcții anexa	43	Fara acte	Nr. niveluri:1; S. construita la sol:43 mp;

Lungime Segmente

1) Valorile lungimilor segmentelor sunt obținute din proiecție în plan.

Punct început	X / Y	Punct sfârșit	X / Y	Lungime segment (** (m)
1	471.989,289 556.002,45	2	471.980,218 555.974,217	29.654

Punct început	X / Y	Punct sfârșit	X / Y	Lungime segment (** (m)
2	471.980,218 555.974,217	3	471.980,033 555.973,643	0.603
3	471.980,033 555.973,643	4	471.968,73 555.937,731	37.649
4	471.968,73 555.937,731	5	471.994,179 555.930,492	26.459
5	471.994,179 555.930,492	6	472.019,052 556.005,141	78.684
6	472.019,052 556.005,141	7	472.022,591 556.015,764	11.197
7	472.022,591 556.015,764	8	472.019,26 556.017,011	3.557
8	472.019,26 556.017,011	9	471.996,685 556.025,469	24.107
9	471.996,685 556.025,469	10	471.991,768 556.010,166	16.074
10	471.991,768 556.010,166	1	471.989,289 556.002,45	8.104

** Lungimile segmentelor sunt determinate în planul de proiecție Stereo 70 și sunt rotunjite la 1 milimetru.

*** Distanța dintre puncte este formată din segmente cumulate ce sunt mai mici decât valoarea 1 milimetru.

**DATE DESPRE IMOBILUL NR. 14007**

Oficiul de Cadastru și Publicitate Imobiliară MUREȘ
Biroul de Cadastru și Publicitate Imobiliară Târgu Mureș

A. Partea I. Descrierea imobilului

TEREN Intravilan

Adresa: Loc. Corunca, Jud. Mureș

Nr. Crt	Nr cadastral Nr. topografic	Suprafața* (mp)	Observații / Referințe
A1		382	Sector cadastral:6 Teren neimprejmuit;

B. Partea II. Proprietari și acte

Inscrieri privitoare la dreptul de proprietate și alte drepturi reale		Referințe
/		
Act Normativ nr. 1705, din 29/11/2006 emis de Guvernul Romaniei;		
B1	Intabulare, drept de PROPRIETATE, dobandit prin Lege, cota actuala 1/1, cota initiala 1/1 1) STATUL ROMAN , CIF:9999999999999, Domeniu Public	A1
B2	Intabulare, drept de ADMINISTRARE 1) ADMINISTRAȚIA NAȚIONALĂ "APELE ROMÂNE" , CIF:11751186, prin Administratia Bazinala de Apa Mures	A1

C. Partea III. SARCINI .

Inscrieri privind dezmembramintele dreptului de proprietate, drepturi reale de garanție și sarcini	Referințe
NU SUNT	

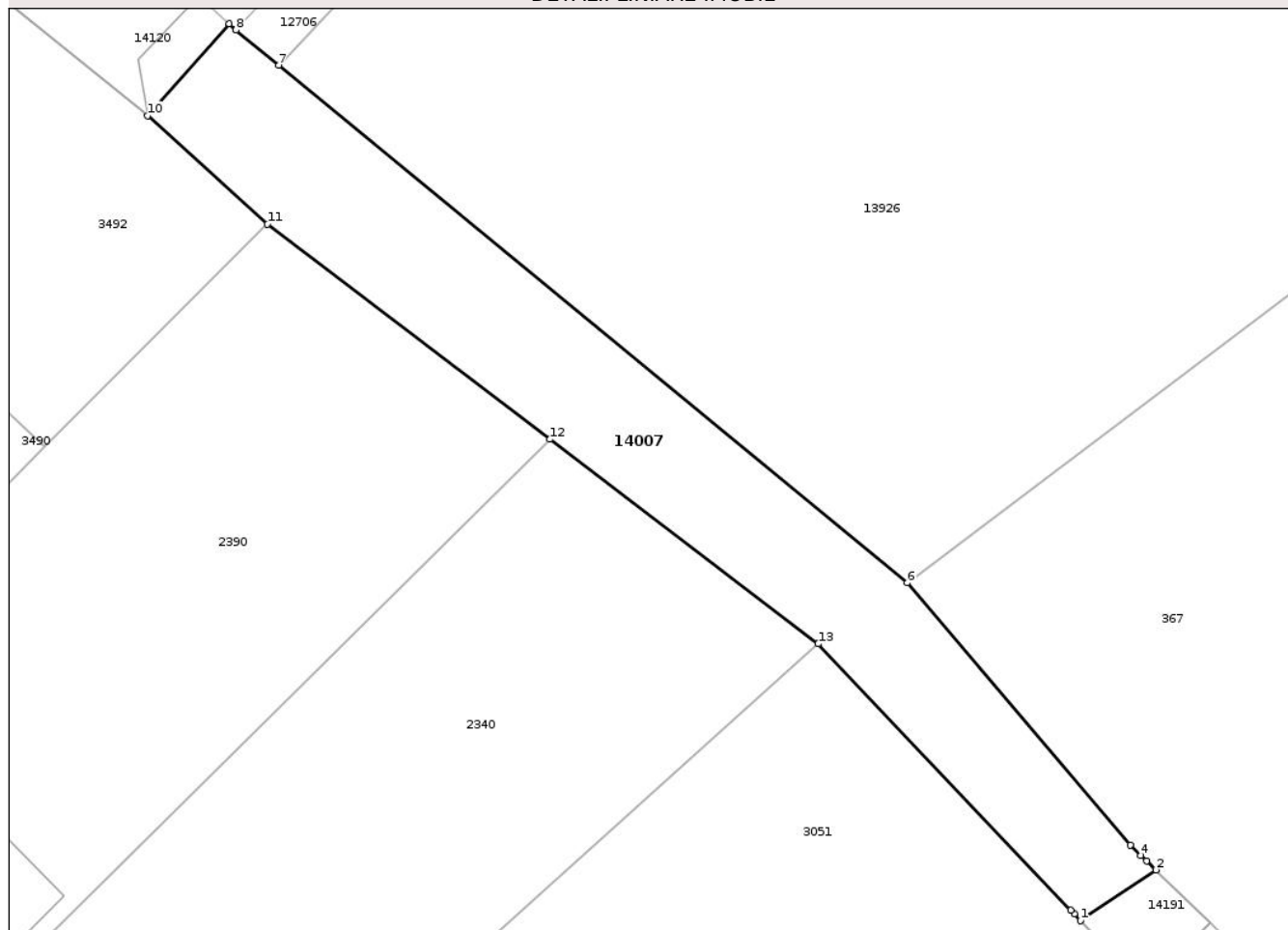
Anexa Nr. 1 La Partea I

Teren

Nr cadastral	Suprafața (mp)*	Observații / Referințe
	382	

* Suprafața este determinată în planul de proiecție Stereo 70.

DETALII LINIARE IMOBIL



Date referitoare la teren

Crt	Categorie folosință	Intravilan	Suprafața (mp)	Tarla	Parcelă	Nr. topo	Observații / Referințe
1	ape curgătoare	DA	382	-	-	-	

Lungime Segmente

1) Valorile lungimilor segmentelor sunt obținute din proiecție în plan.

Punct început	X / Y	Punct sfârșit	X / Y	Lungime segment (** (m)
1	470.512,224 556.933,506	2	470.516,172 556.936,163	4.759
2	470.516,172 556.936,163	3	470.515,69 556.936,631	0.672
3	470.515,69 556.936,631	4	470.515,385 556.936,926	0.424
4	470.515,385 556.936,926	5	470.514,831 556.937,463	0.772
5	470.514,831 556.937,463	6	470.503,137 556.951,189	18.032

Punct început	X / Y	Punct sfârșit	X / Y	Lungime segment (** (m)
6	470.503,137 556.951,189	7	470.470,2 556.978,285	42.65
7	470.470,2 556.978,285	8	470.467,958 556.980,129	2.903
8	470.467,958 556.980,129	9	470.467,604 556.980,452	0.479
9	470.467,604 556.980,452	10	470.463,332 556.975,637	6.437
10	470.463,332 556.975,637	11	470.469,618 556.969,957	8.472
11	470.469,618 556.969,957	12	470.484,409 556.958,7	18.587
12	470.484,409 556.958,7	13	470.498,47 556.947,998	17.67
13	470.498,47 556.947,998	14	470.511,699 556.934,05	19.224
14	470.511,699 556.934,05	15	470.511,89 556.933,852	0.275
15	470.511,89 556.933,852	1	470.512,224 556.933,506	0.481

** Lungimile segmentelor sunt determinate în planul de proiecție Stereo 70 și sunt rotunjite la 1 milimetru.

*** Distanța dintre puncte este formată din segmente cumulate ce sunt mai mici decât valoarea 1 milimetru.

**DATE DESPRE IMOBILUL NR. 14009**

Oficiul de Cadastru și Publicitate Imobiliară MUREȘ
Biroul de Cadastru și Publicitate Imobiliară Târgu Mureș

A. Partea I. Descrierea imobilului

TEREN Necunoscut

Adresa: Loc. Corunca, Jud. Mureș

Nr. Crt	Nr cadastral Nr. topografic	Suprafața* (mp)	Observații / Referințe
A1		2.296	Sector cadastral:2 Teren neimprejmuit;

B. Partea II. Proprietari și acte

Inscrieri privitoare la dreptul de proprietate și alte drepturi reale		Referințe
/		
Act Normativ nr. 7, din 13/03/1996 emis de PARLAMENTUL ROMANIEI;		
B1	Intabulare, drept de PROPRIETATE, dobandit prin Lege, cota actuala 1/1, cota initiala 1/1 1) NEIDENTIFICAT NEIDENTIFICAT	A1
B2	Se noteaza mentiunea proprietar neidentificat	A1

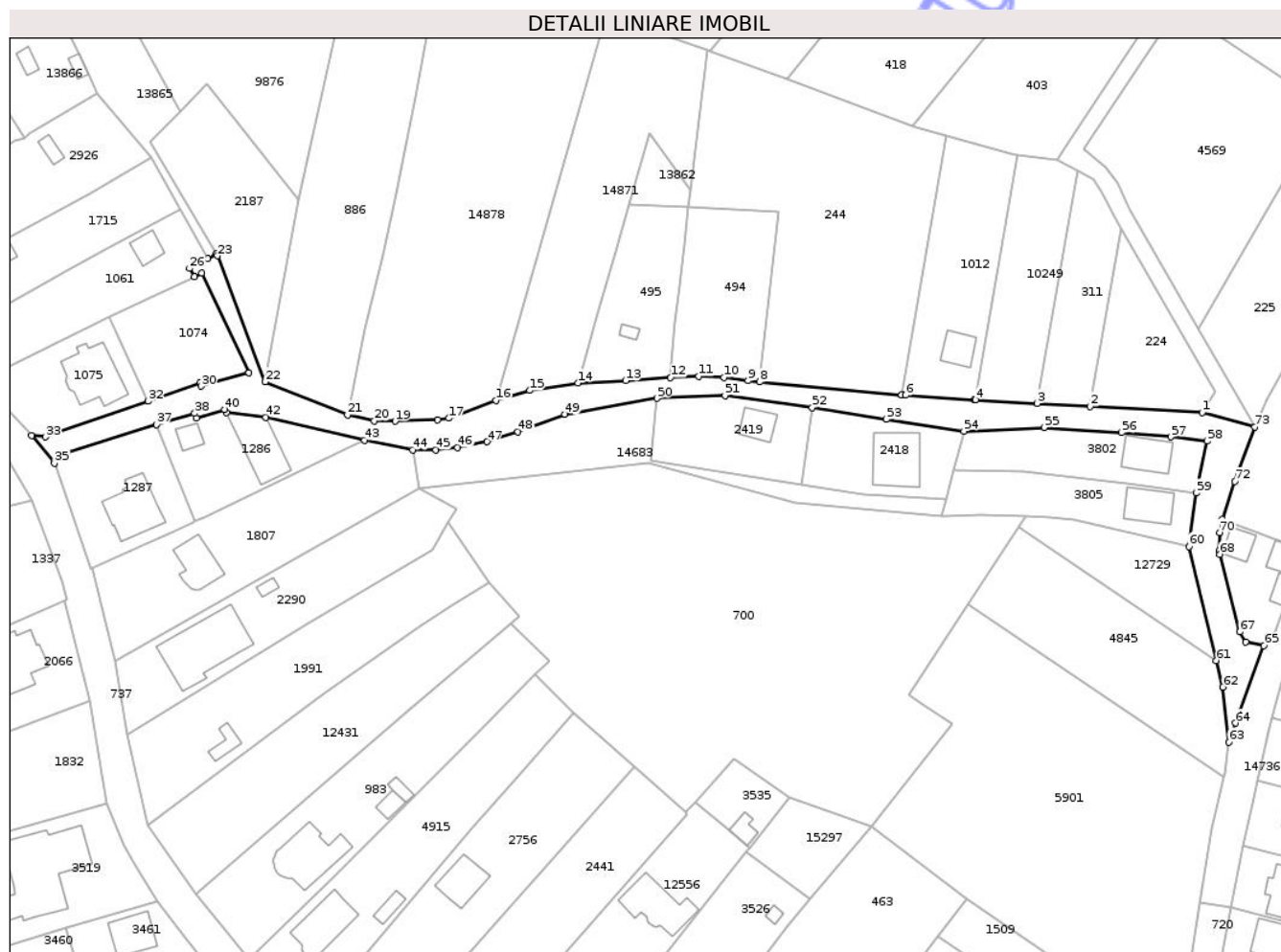
C. Partea III. SARCINI .

Inscrieri privind dezmembramintele dreptului de proprietate, drepturi reale de garanție și sarcini	Referințe
NU SUNT	

Teren

Nr cadastral	Suprafața (mp)*	Observații / Referințe
	2.296	

* Suprafața este determinată în planul de proiecție Stereo 70.



Date referitoare la teren

Crt	Categorie folosință	Intravilan	Suprafața (mp)	Tarla	Parcelă	Nr. topo	Observații / Referințe
1	drum	DA	605	-	-	-	
2	drum	NU	1.691	-	-	-	

Lungime Segmente

1) Valorile lungimilor segmentelor sunt obținute din proiecție în plan.

Punct început	X / Y	Punct sfârșit	X / Y	Lungime segment	Punct început	X / Y	Punct sfârșit	X / Y	Lungime segment	Punct început	X / Y	Punct sfârșit	X / Y	Lungime segment
1	470.290,544 558.620,166	2	470.264,716 558.621,589	25.867	2	470.264,716 558.621,589	3	470.252,478 558.622,263	12.257	3	470.252,478 558.622,263	4	470.238,255 558.623,047	14.245
4	470.238,255 558.623,047	5	470.237,986 558.623,062	0.269	5	470.237,986 558.623,062	6	470.222,182 558.624,148	15.841	6	470.222,182 558.624,148	7	470.221,237 558.624,234	0.949
7	470.221,237 558.624,234	8	470.188,484 558.627,203	32.887	8	470.188,484 558.627,203	9	470.185,772 558.627,489	2.727	9	470.185,772 558.627,489	10	470.180,217 558.628,184	5.598
10	470.180,217 558.628,184	11	470.174,445 558.628,531	5.782	11	470.174,445 558.628,531	12	470.167,962 558.628,175	6.493	12	470.167,962 558.628,175	13	470.157,582 558.627,508	10.401
13	470.157,582 558.627,508	14	470.146,587 558.626,957	11.009	14	470.146,587 558.626,957	15	470.135,429 558.625,246	11.288	15	470.135,429 558.625,246	16	470.127,625 558.622,894	8.151

Punct început	X / Y	Punct sfârșit	X / Y	Lungime segment	Punct început	X / Y	Punct sfârșit	X / Y	Lungime segment	Punct început	X / Y	Punct sfârșit	X / Y	Lungime segment
16	470.127,625 558.622,894	17	470.116,803 558.618,844	11.555	17	470.116,803 558.618,844	18	470.114,251 558.618,47	2.579	18	470.114,251 558.618,47	19	470.104,456 558.618,12	9.801
19	470.104,456 558.618,12	20	470.099,634 558.618,242	4.824	20	470.099,634 558.618,242	21	470.093,412 558.619,633	6.376	21	470.093,412 558.619,633	22	470.074,41 558.627,23	20.464
22	470.074,41 558.627,23	23	470.063,431 558.656,283	31.058	23	470.063,431 558.656,283	24	470.063,2 558.656,677	0.457	24	470.063,2 558.656,677	25	470.061,156 558.655,585	2.317
25	470.061,156 558.655,585	26	470.056,959 558.653,337	4.761	26	470.056,959 558.653,337	27	470.058,08 558.651,455	2.191	27	470.058,08 558.651,455	28	470.059,866 558.652,326	1.987
28	470.059,866 558.652,326	29	470.070,715 558.629,264	25.486	29	470.070,715 558.629,264	30	470.059,701 558.626,191	11.435	30	470.059,701 558.626,191	31	470.059,453 558.626,888	0.74
31	470.059,453 558.626,888	32	470.047,42 558.622,773	12.717	32	470.047,42 558.622,773	33	470.023,743 558.614,521	25.074	33	470.023,743 558.614,521	34	470.020,577 558.614,829	3.181
34	470.020,577 558.614,829	35	470.025,827 558.608,433	8.275	35	470.025,827 558.608,433	36	470.027,211 558.610,375	2.385	36	470.027,211 558.610,375	37	470.049,44 558.617,38	23.307
37	470.049,44 558.617,38	38	470.058,167 558.619,935	9.093	38	470.058,167 558.619,935	39	470.058,595 558.618,86	1.157	39	470.058,595 558.618,86	40	470.065,152 558.620,837	6.849
40	470.065,152 558.620,837	41	470.065,5 558.620,107	0.809	41	470.065,5 558.620,107	42	470.074,622 558.619,021	9.186	42	470.074,622 558.619,021	43	470.097,339 558.613,719	23.328
43	470.097,339 558.613,719	44	470.108,46 558.611,519	11.337	44	470.108,46 558.611,519	45	470.113,842 558.611,476	5.382	45	470.113,842 558.611,476	46	470.118,832 558.612,04	5.022
46	470.118,832 558.612,04	47	470.125,646 558.613,386	6.946	47	470.125,646 558.613,386	48	470.132,763 558.615,686	7.479	48	470.132,763 558.615,686	49	470.143,612 558.619,721	11.575
49	470.143,612 558.619,721	50	470.164,808 558.623,433	21.519	50	470.164,808 558.623,433	51	470.180,505 558.624,086	15.711	51	470.180,505 558.624,086	52	470.200,619 558.621,26	20.312
52	470.200,619 558.621,26	53	470.217,702 558.618,54	17.298	53	470.217,702 558.618,54	54	470.235,63 558.615,869	18.126	54	470.235,63 558.615,869	55	470.254,072 558.616,701	18.461
55	470.254,072 558.616,701	56	470.271,983 558.615,496	17.951	56	470.271,983 558.615,496	57	470.283,297 558.614,524	11.356	57	470.283,297 558.614,524	58	470.291,65 558.613,598	8.404
58	470.291,65 558.613,598	59	470.289,141 558.601,569	12.288	59	470.289,141 558.601,569	60	470.287,51 558.589,254	12.423	60	470.287,51 558.589,254	61	470.293,853 558.562,974	27.035
61	470.293,853 558.562,974	62	470.295,333 558.556,842	6.308	62	470.295,333 558.556,842	63	470.296,701 558.544,209	12.707	63	470.296,701 558.544,209	64	470.298,289 558.548,572	4.643
64	470.298,289 558.548,572	65	470.304,776 558.566,391	18.963	65	470.304,776 558.566,391	66	470.300,617 558.567,278	4.253	66	470.300,617 558.567,278	67	470.299,237 558.569,583	2.687
67	470.299,237 558.569,583	68	470.294,633 558.587,499	18.498	68	470.294,633 558.587,499	69	470.294,435 558.588,271	0.797	69	470.294,435 558.588,271	70	470.294,572 558.592,51	4.241
70	470.294,572 558.592,51	71	470.295,226 558.595,515	3.075	71	470.295,226 558.595,515	72	470.298,111 558.604,264	9.212	72	470.298,111 558.604,264	73	470.302,739 558.616,777	13.341
73	470.302,739 558.616,777	1	470.290,544 558.620,166	12.657										

** Lungimile segmentelor sunt determinate în planul de proiecție Stereo 70 și sunt rotunjite la 1 milimetru.

*** Distanța dintre puncte este formată din segmente cumulate ce sunt mai mici decât valoarea 1 milimetru.

**DATE DESPRE IMOBILUL NR. 14002**

Oficiul de Cadastru și Publicitate Imobiliară MUREȘ
Biroul de Cadastru și Publicitate Imobiliară Târgu Mureș

A. Partea I. Descrierea imobilului

TEREN Intravilan

Adresa: Loc. Corunca, Jud. Mureș

Nr. Crt	Nr cadastral Nr. topografic	Suprafața* (mp)	Observații / Referințe
A1		184	Sector cadastral:9 Teren neimprejmuit;

B. Partea II. Proprietari și acte

Inscrieri privitoare la dreptul de proprietate și alte drepturi reale		Referințe
/		
Act Normativ nr. 7, din 13/03/1996 emis de PARLAMENTUL ROMANIEI;		
B1	Intabulare, drept de PROPRIETATE, dobandit prin Lege, cota actuala 1/1, cota initiala 1/1 1) NEIDENTIFICAT NEIDENTIFICAT	A1
B2	Se noteaza mentiunea proprietar neidentificat	A1

C. Partea III. SARCINI .

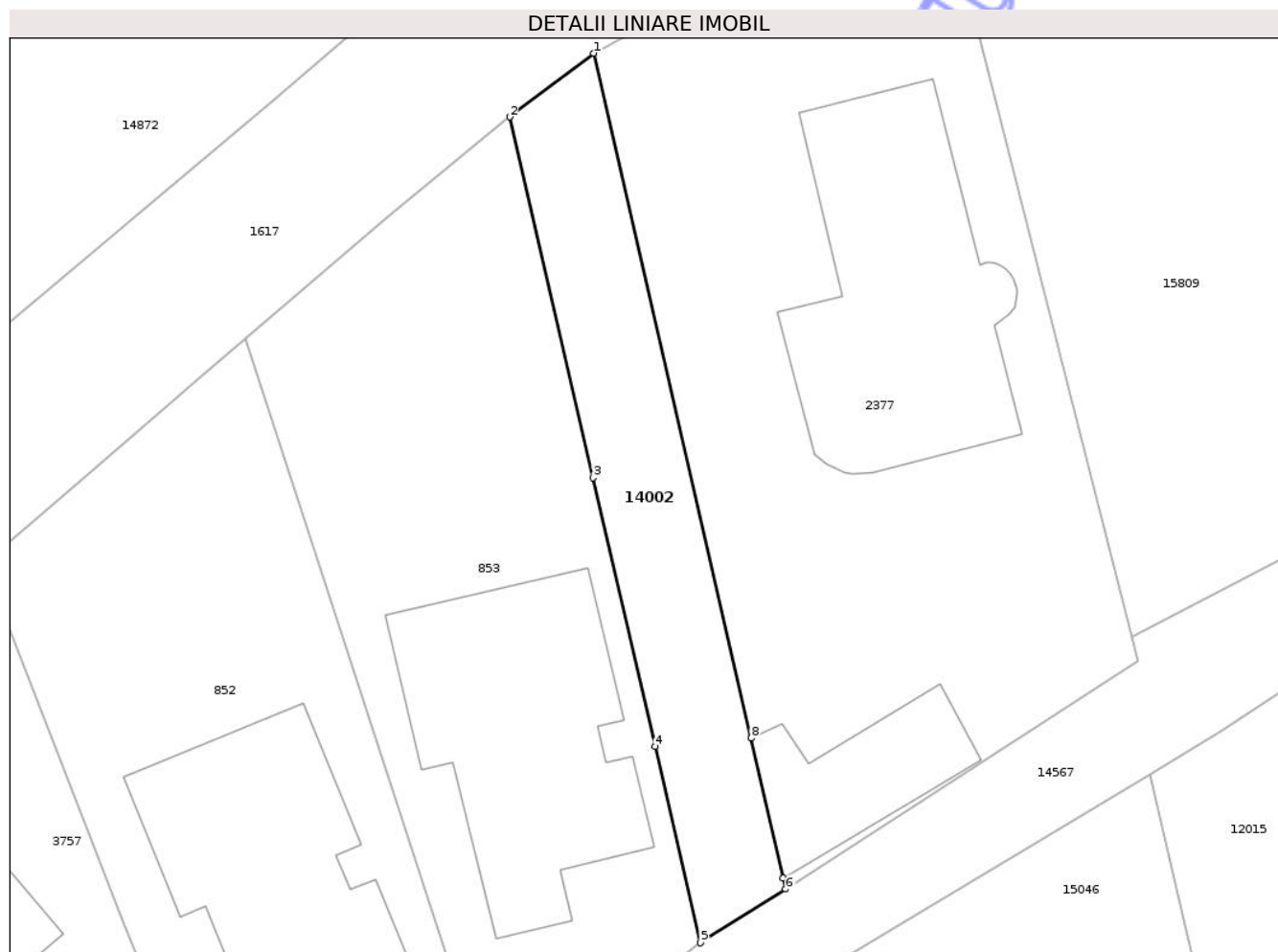
Inscrieri privind dezmembramintele dreptului de proprietate, drepturi reale de garanție și sarcini	Referințe
NU SUNT	

Anexa Nr. 1 La Partea I

Teren

Nr cadastral	Suprafața (mp)*	Observații / Referințe
	184	

* Suprafața este determinată în planul de proiecție Stereo 70.



Date referitoare la teren

Crt	Categorie folosință	Intra vilan	Suprafața (mp)	Tarla	Parcelă	Nr. topo	Observații / Referințe
1	neproductiv	DA	184	-	-	-	canal

Lungime Segmente

1) Valorile lungimilor segmentelor sunt obținute din proiecție în plan.

Punct început	X / Y	Punct sfârșit	X / Y	Lungime segment (** (m)
1	471.973,087 556.476,058	2	471.969,092 556.473,031	5.012
2	471.969,092 556.473,031	3	471.973,058 556.455,892	17.592
3	471.973,058 556.455,892	4	471.976,01 556.443,136	13.093
4	471.976,01 556.443,136	5	471.978,167 556.433,812	9.57
5	471.978,167 556.433,812	6	471.982,218 556.436,358	4.785

Punct început	X / Y	Punct sfârșit	X / Y	Lungime segment (** (m)
6	471.982,218 556.436,358	7	471.982,096 556.436,888	0.544
7	471.982,096 556.436,888	8	471.980,567 556.443,536	6.822
8	471.980,567 556.443,536	1	471.973,087 556.476,058	33.371

** Lungimile segmentelor sunt determinate în planul de proiecție Stereo 70 și sunt rotunjite la 1 milimetru.

*** Distanța dintre puncte este formată din segmente cumulate ce sunt mai mici decât valoarea 1 milimetru.

Neutilizabil în Circuitul Civil

**DATE DESPRE IMOBILUL NR. 14008**

Oficiul de Cadastru și Publicitate Imobiliară MUREȘ
Biroul de Cadastru și Publicitate Imobiliară Târgu Mureș

A. Partea I. Descrierea imobilului

TEREN Intravilan

Adresa: Loc. Corunca, Jud. Mureș

Nr. Crt	Nr cadastral Nr. topografic	Suprafața* (mp)	Observații / Referințe
A1		489	Sector cadastral:2 Teren neimprejmuit;

B. Partea II. Proprietari și acte

Inscrieri privitoare la dreptul de proprietate și alte drepturi reale		Referințe
/		
Act Normativ nr. 7, din 13/03/1996 emis de PARLAMENTUL ROMANIEI;		
B1	Intabulare, drept de PROPRIETATE, dobândit prin Lege, cota actuala 1/1, cota initiala 1/1 1) NEIDENTIFICAT NEIDENTIFICAT	A1
B2	Se noteaza mentiunea proprietar neidentificat	A1

C. Partea III. SARCINI .

Inscrieri privind dezmembramintele dreptului de proprietate, drepturi reale de garanție și sarcini	Referințe
NU SUNT	

Anexa Nr. 1 La Partea I

Teren

Nr cadastral	Suprafața (mp)*	Observații / Referințe
	489	

* Suprafața este determinată în planul de proiecție Stereo 70.



Date referitoare la teren

Crt	Categorie folosință	Intra vilan	Suprafața (mp)	Tarla	Parcelă	Nr. topo	Observații / Referințe
1	arabil	DA	489	-	-	-	

Lungime Segmente

1) Valorile lungimilor segmentelor sunt obținute din proiecție în plan.

Punct început	X / Y	Punct sfârșit	X / Y	Lungime segment (** (m)
1	470.483,52 557.873,81	2	470.444,782 557.806,116	77.994
3	470.449,355 557.804,776	4	470.470,458 557.798,238	22.093
5	470.483,172 557.794,701	6	470.490,034 557.792,596	7.178
7	470.499,618 557.791,001	8	470.499,733 557.791,193	0.224
9	470.482,208 557.797,298	10	470.464,72 557.803,443	18.536

Punct început	X / Y	Punct sfârșit	X / Y	Lungime segment (** (m)
2	470.444,782 557.806,116	3	470.449,355 557.804,776	4.765
4	470.470,458 557.798,238	5	470.483,172 557.794,701	13.197
6	470.490,034 557.792,596	7	470.499,618 557.791,001	9.716
8	470.499,733 557.791,193	9	470.482,208 557.797,298	18.558
10	470.464,72 557.803,443	11	470.451,565 557.807,889	13.886

Punct început	X / Y	Punct sfârșit	X / Y	Lungime segment (** (m)
11	470.451,565 557.807,889	12	470.455,623 557.815,443	8.575
13	470.464,411 557.830,438	14	470.463,017 557.831,109	1.547
15	470.467,46 557.838,43	16	470.472,937 557.847,452	10.554
17	470.479,112 557.857,625	18	470.481,718 557.861,919	5.023
19	470.483,823 557.860,898	20	470.488,205 557.869,938	10.046
21	470.488,829 557.871,225	1	470.483,52 557.873,81	5.905

Punct început	X / Y	Punct sfârșit	X / Y	Lungime segment (** (m)
12	470.455,623 557.815,443	13	470.464,411 557.830,438	17.38
14	470.463,017 557.831,109	15	470.467,46 557.838,43	8.564
16	470.472,937 557.847,452	17	470.479,112 557.857,625	11.9
18	470.481,718 557.861,919	19	470.483,823 557.860,898	2.34
20	470.488,205 557.869,938	21	470.488,829 557.871,225	1.43

** Lungimile segmentelor sunt determinate în planul de proiecție Stereo 70 și sunt rotunjite la 1 milimetru.

*** Distanța dintre puncte este formată din segmente cumulate ce sunt mai mici decât valoarea 1 milimetru.

Neutilizabil în Circuit Civil

**DATE DESPRE IMOBILUL NR. 14010**

Oficiul de Cadastru și Publicitate Imobiliară MUREȘ
 Biroul de Cadastru și Publicitate Imobiliară Târgu Mureș

A. Partea I. Descrierea imobilului

TEREN Intravilan

Adresa: Loc. Corunca, Jud. Mureș

Nr. Crt	Nr cadastral Nr. topografic	Suprafața* (mp)	Observații / Referințe
A1		296	Sector cadastral:2 Teren împrejmuit;

B. Partea II. Proprietari și acte

Inscrieri privitoare la dreptul de proprietate și alte drepturi reale		Referințe
/		
Act Normativ nr. 7, din 13/03/1996 emis de PARLAMENTUL ROMANIEI;		
B1	Intabulare, drept de PROPRIETATE, dobandit prin Lege, cota actuala 1/1, cota initiala 1/1 1) NEIDENTIFICAT NEIDENTIFICAT	A1
B2	Se noteaza mentiunea proprietar neidentificat	A1

C. Partea III. SARCINI .

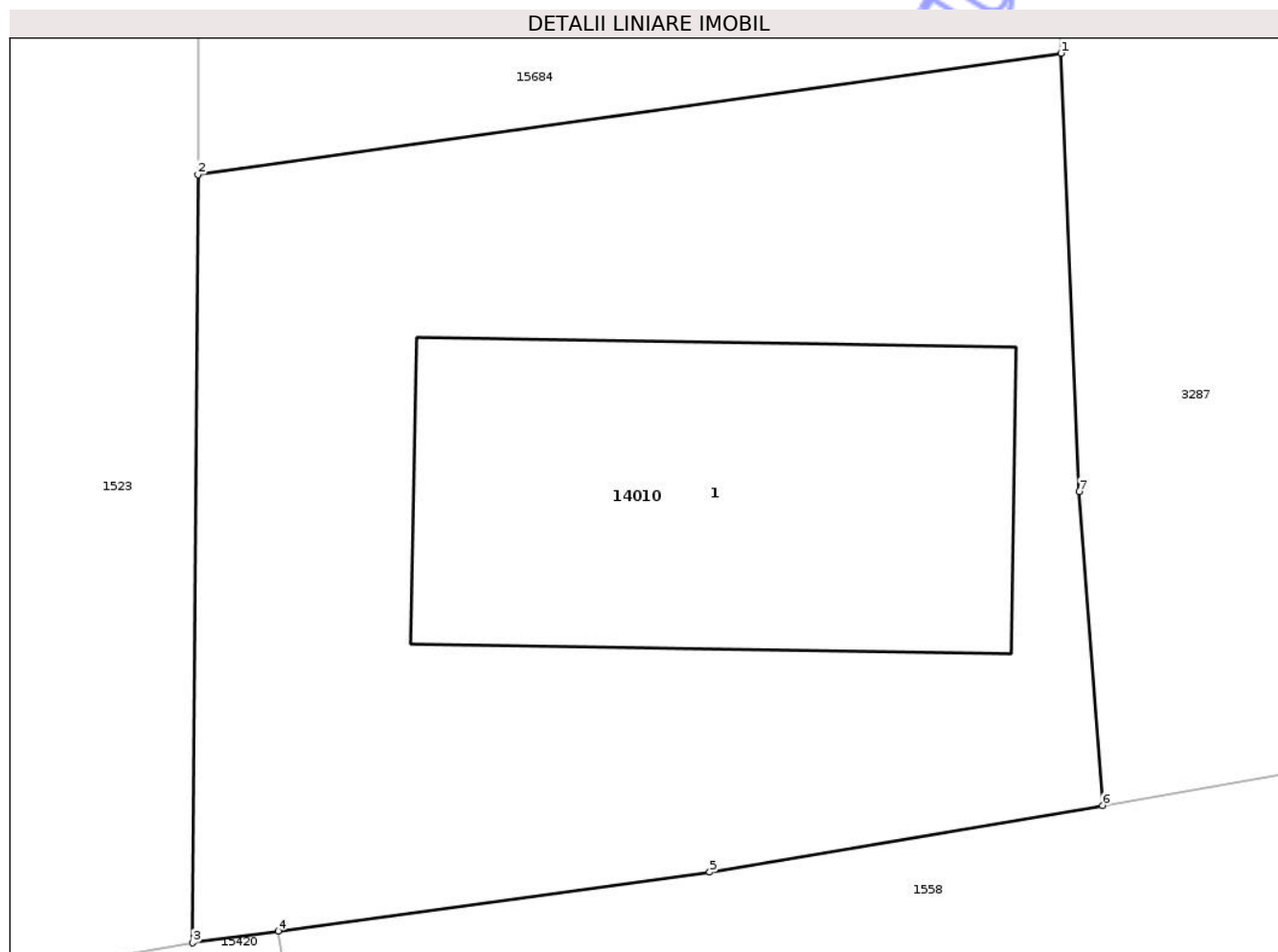
Inscrieri privind dezmembramintele dreptului de proprietate, drepturi reale de garanție și sarcini	Referințe
NU SUNT	

Anexa Nr. 1 La Partea I

Teren

Nr cadastral	Suprafața (mp)*	Observații / Referințe
	296	

* Suprafața este determinată în planul de proiecție Stereo 70.



Date referitoare la teren

Crt	Categorie folosință	Intravilan	Suprafața (mp)	Tarla	Parcelă	Nr. topo	Observații / Referințe
1	curți constructii	DA	296	-	-	-	

Date referitoare la construcții

Crt	Număr	Destinație construcție	Supraf. (mp)	Situație juridică	Observații / Referințe
A1.1	0	construcții de locuințe	80	Fara acte	Nr. niveluri:2; S. construita la sol:80 mp;

Lungime Segmente

1) Valorile lungimilor segmentelor sunt obținute din proiecție în plan.

Punct început	X / Y	Punct sfârșit	X / Y	Lungime segment (** (m)
1	470.933,943 558.362,806	2	470.915,902 558.360,273	18.218
2	470.915,902 558.360,273	3	470.915,799 558.344,227	16.046
3	470.915,799 558.344,227	4	470.917,585 558.344,471	1.803
4	470.917,585 558.344,471	5	470.926,602 558.345,703	9.101

Punct început	X / Y	Punct sfârșit	X / Y	Lungime segment (** (m)
5	470.926,602 558.345,703	6	470.934,809 558.347,098	8.325
6	470.934,809 558.347,098	7	470.934,321 558.353,648	6.568
7	470.934,321 558.353,648	1	470.933,943 558.362,806	9.166

** Lungimile segmentelor sunt determinate în planul de proiecție Stereo 70 și sunt rotunjite la 1 milimetru.

*** Distanța dintre puncte este formată din segmente cumulate ce sunt mai mici decât valoarea 1 milimetru.

Neutilizabil în Circuitul Civil

**DATE DESPRE IMOBILUL NR. 14011**

Oficiul de Cadastru și Publicitate Imobiliară MUREȘ
Biroul de Cadastru și Publicitate Imobiliară Târgu Mureș

A. Partea I. Descrierea imobilului

TEREN Extravilan

Adresa: Jud. Mureș

Nr. Crt	Nr cadastral Nr. topografic	Suprafața* (mp)	Observații / Referințe
A1		2.923	Sector cadastral:2 Teren neimprejmuit;

B. Partea II. Proprietari și acte

Inscrieri privitoare la dreptul de proprietate și alte drepturi reale	Referințe
/	
Act Normativ nr. 7, din 13/03/1996 emis de PARLAMENTUL ROMANIEI;	
B1	A1
Intabulare, drept de PROPRIETATE, dobândit prin Lege, cota actuala 1/1, cota initiala 1/1	
1) NEIDENTIFICAT NEIDENTIFICAT	
B2	A1
se noteaza mentiunea rezerva comisiei locale de fond funciar	

C. Partea III. SARCINI .

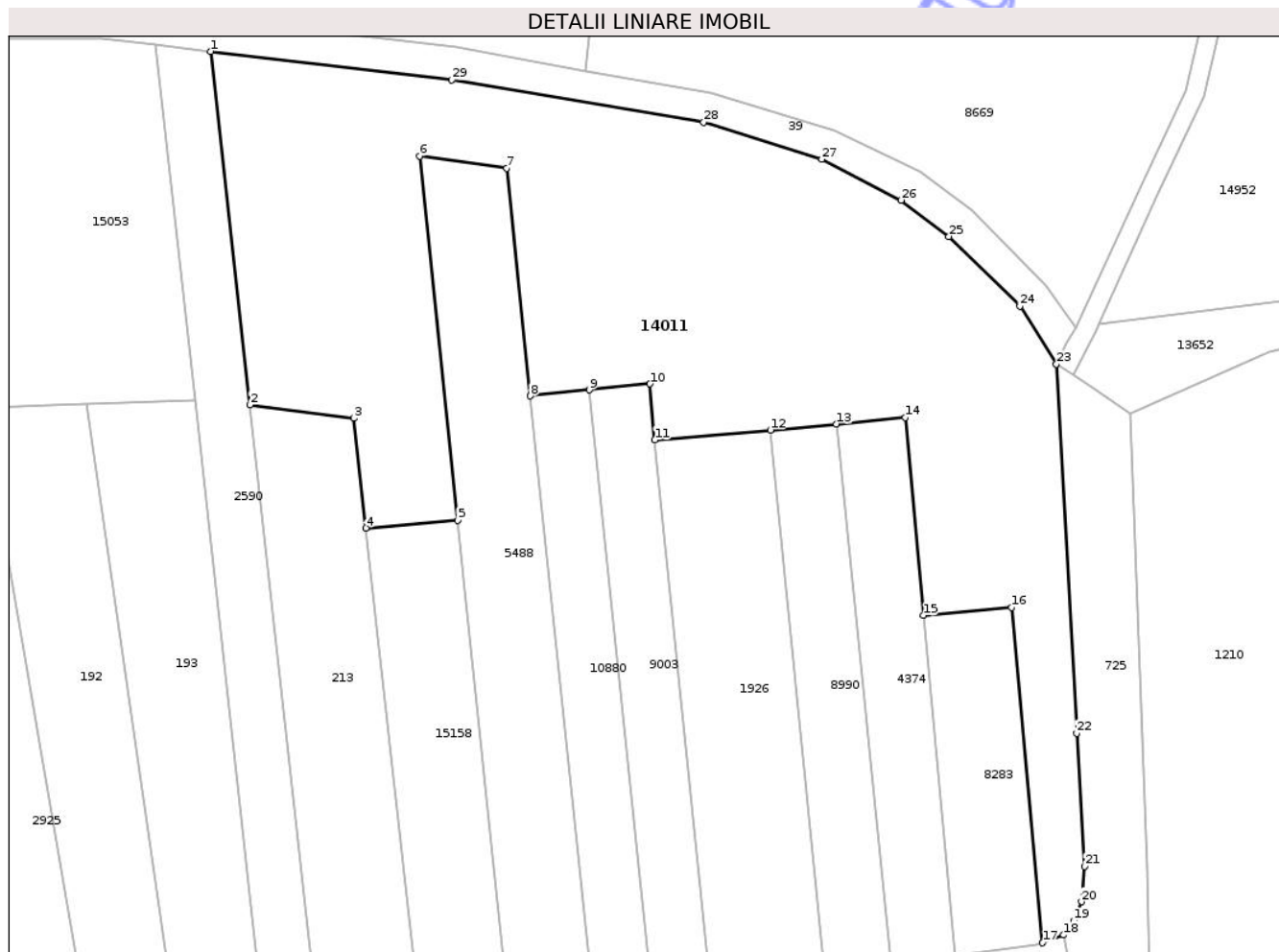
Inscrieri privind dezmembramintele dreptului de proprietate, drepturi reale de garanție și sarcini	Referințe
NU SUNT	

Anexa Nr. 1 La Partea I

Teren

Nr cadastral	Suprafața (mp)*	Observații / Referințe
	2.923	

* Suprafața este determinată în planul de proiecție Stereo 70.



Date referitoare la teren

Crt	Categorie folosință	Intra vilan	Suprafața (mp)	Tarla	Parcelă	Nr. topo	Observații / Referințe
1	padure	NU	2.923	-	918	-	

Lungime Segmente

1) Valorile lungimilor segmentelor sunt obținute din proiecție în plan.

Punct început	X / Y	Punct sfârșit	X / Y	Lungime segment (** (m)
1	471.029,01 558.701,107	2	471.033,114 558.663,964	37.369
3	471.044,021 558.662,544	4	471.045,295 558.651,018	11.596
5	471.054,986 558.651,809	6	471.050,997 558.690,115	38.513
7	471.060,128 558.688,817	8	471.062,618 558.664,901	24.045
9	471.068,831 558.665,524	10	471.075,222 558.666,166	6.423

Punct început	X / Y	Punct sfârșit	X / Y	Lungime segment (** (m)
2	471.033,114 558.663,964	3	471.044,021 558.662,544	10.999
4	471.045,295 558.651,018	5	471.054,986 558.651,809	9.723
6	471.050,997 558.690,115	7	471.060,128 558.688,817	9.223
8	471.062,618 558.664,901	9	471.068,831 558.665,524	6.244
10	471.075,222 558.666,166	11	471.075,717 558.660,28	5.907

Punct început	X / Y	Punct sfârșit	X / Y	Lungime segment (** (m)
11	471.075,717 558.660,28	12	471.087,872 558.661,303	12.198
13	471.094,831 558.661,95	14	471.102,067 558.662,623	7.267
15	471.103,957 558.641,826	16	471.113,271 558.642,672	9.352
17	471.116,527 558.607,428	18	471.118,738 558.608,251	2.359
19	471.119,801 558.609,736	20	471.120,606 558.611,748	2.167
21	471.120,928 558.615,45	22	471.120,123 558.629,451	14.024
23	471.117,972 558.668,25	24	471.114,146 558.674,355	7.205
25	471.106,672 558.681,652	26	471.101,65 558.685,463	6.304
27	471.093,29 558.689,776	28	471.080,853 558.693,646	13.025
29	471.054,354 558.698,106	1	471.029,01 558.701,107	25.521

Punct început	X / Y	Punct sfârșit	X / Y	Lungime segment (** (m)
12	471.087,872 558.661,303	13	471.094,831 558.661,95	6.989
14	471.102,067 558.662,623	15	471.103,957 558.641,826	20.883
16	471.113,271 558.642,672	17	471.116,527 558.607,428	35.394
18	471.118,738 558.608,251	19	471.119,801 558.609,736	1.826
20	471.120,606 558.611,748	21	471.120,928 558.615,45	3.716
22	471.120,123 558.629,451	23	471.117,972 558.668,25	38.859
24	471.114,146 558.674,355	25	471.106,672 558.681,652	10.445
26	471.101,65 558.685,463	27	471.093,29 558.689,776	9.407
28	471.080,853 558.693,646	29	471.054,354 558.698,106	26.872

** Lungimile segmentelor sunt determinate în planul de proiecție Stereo 70 și sunt rotunjite la 1 milimetru.

*** Distanța dintre puncte este formată din segmente cumulate ce sunt mai mici decât valoarea 1 milimetru.

**DATE DESPRE IMOBILUL NR. 14012**

Oficiul de Cadastru și Publicitate Imobiliară MUREȘ
Biroul de Cadastru și Publicitate Imobiliară Târgu Mureș

A. Partea I. Descrierea imobilului

TEREN Extravilan

Adresa: Jud. Mureș

Nr. Crt	Nr cadastral Nr. topografic	Suprafața* (mp)	Observații / Referințe
A1		5.000	Sector cadastral:12 Teren neimprejmuit;

B. Partea II. Proprietari și acte

Inscrieri privitoare la dreptul de proprietate și alte drepturi reale	Referințe
/	
Act Administrativ nr. 5765, din 21/06/2023 emis de COMUNA CORUNCA;	
B1	A1
Inscrierea posesiei, drept de PROPRIETATE, dobandit prin Lege, cota actuala 1/1, cota initiala 1/1	
1) STROIA MARIA	

C. Partea III. SARCINI .

Inscrieri privind dezmembramintele dreptului de proprietate, drepturi reale de garanție și sarcini	Referințe
NU SUNT	

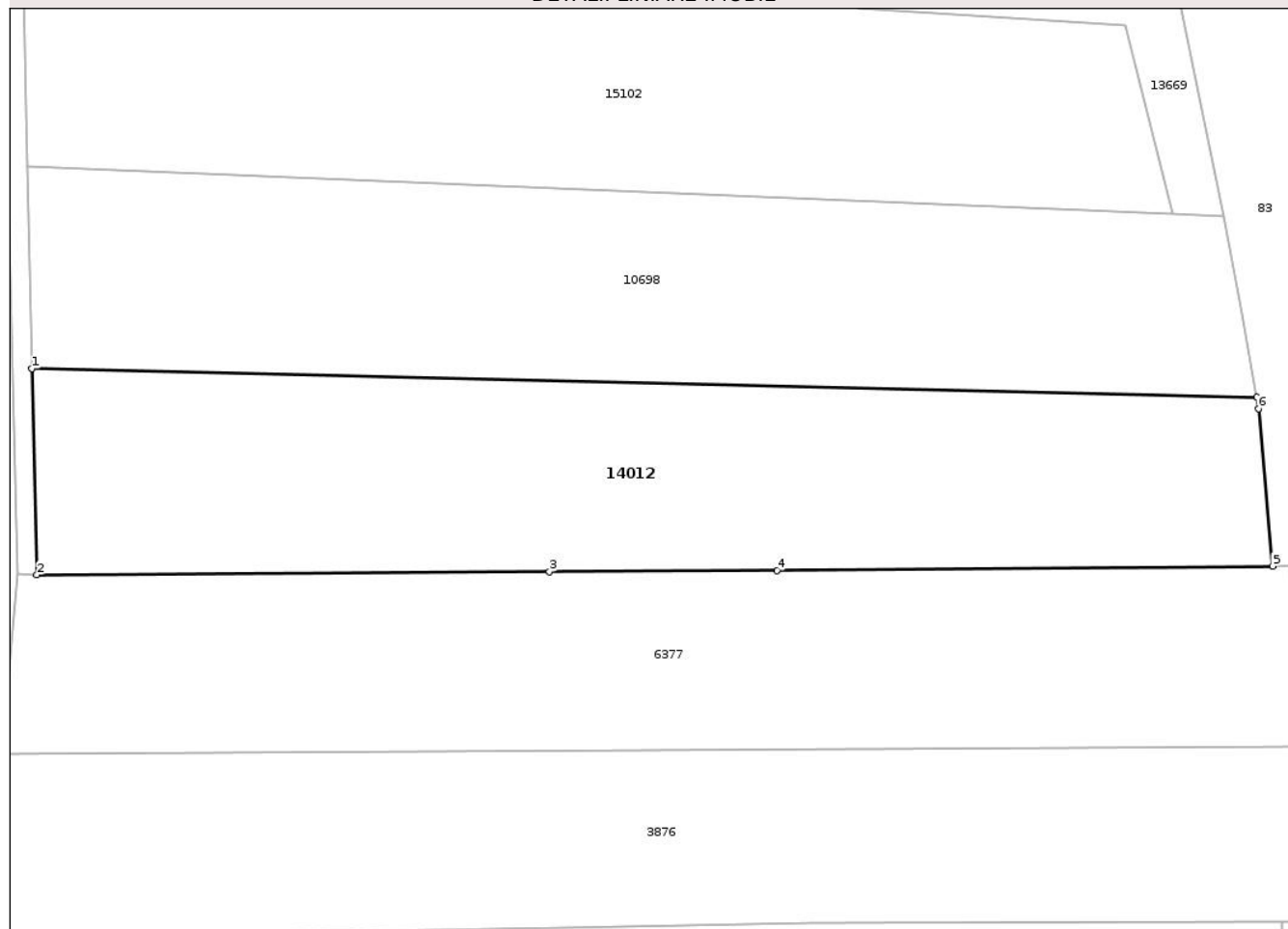
Anexa Nr. 1 La Partea I

Teren

Nr cadastral	Suprafața (mp)*	Observații / Referințe
	5.000	

* Suprafața este determinată în planul de proiecție Stereo 70.

DETALII LINIARE IMOBIL



Date referitoare la teren

Crt	Categorie folosință	Intra vilan	Suprafața (mp)	Tarla	Parcelă	Nr. topo	Observații / Referințe
1	arabil	NU	5.000	-	-	-	

Lungime Segmente

1) Valorile lungimilor segmentelor sunt obținute din proiecție în plan.

Punct început	X / Y	Punct sfârșit	X / Y	Lungime segment (** (m)
1	472.767,613 558.408,956	2	472.768,362 558.378,634	30.331
2	472.768,362 558.378,634	3	472.843,747 558.379,119	75.387
3	472.843,747 558.379,119	4	472.877,247 558.379,317	33.501
4	472.877,247 558.379,317	5	472.950,128 558.379,923	72.884
5	472.950,128 558.379,923	6	472.948,08 558.403,07	23.237

Punct început	X / Y	Punct sfârșit	X / Y	Lungime segment (** (m)
6	472.948,08 558.403,07	7	472.947,784 558.404,783	1.738
7	472.947,784 558.404,783	1	472.767,613 558.408,956	180.219

** Lungimile segmentelor sunt determinate în planul de proiecție Stereo 70 și sunt rotunjite la 1 milimetru.

*** Distanța dintre puncte este formată din segmente cumulate ce sunt mai mici decât valoarea 1 milimetru.

Neutilizabil în Circuitul Civil

**DATE DESPRE IMOBILUL NR. 14013**

Oficiul de Cadastru și Publicitate Imobiliară MUREȘ
Biroul de Cadastru și Publicitate Imobiliară Târgu Mureș

A. Partea I. Descrierea imobilului

TEREN Extravilan

Adresa: Jud. Mureș

Nr. Crt	Nr cadastral Nr. topografic	Suprafața* (mp)	Observații / Referințe
A1		34	Sector cadastral:13 Teren neimprejmuit;

B. Partea II. Proprietari și acte

Inscrieri privitoare la dreptul de proprietate și alte drepturi reale		Referințe
/		
Act Normativ nr. 7, din 13/03/1996 emis de PARLAMENTUL ROMANIEI;		
B1	Intabulare, drept de PROPRIETATE, dobândit prin Lege, cota actuala 1/1, cota initiala 1/1 1) NEIDENTIFICAT NEIDENTIFICAT	A1
B2	se noteaza mentiunea rezerva comisiei locale de fond funciar	A1

C. Partea III. SARCINI .

Inscrieri privind dezmembramintele dreptului de proprietate, drepturi reale de garanție și sarcini	Referințe
NU SUNT	

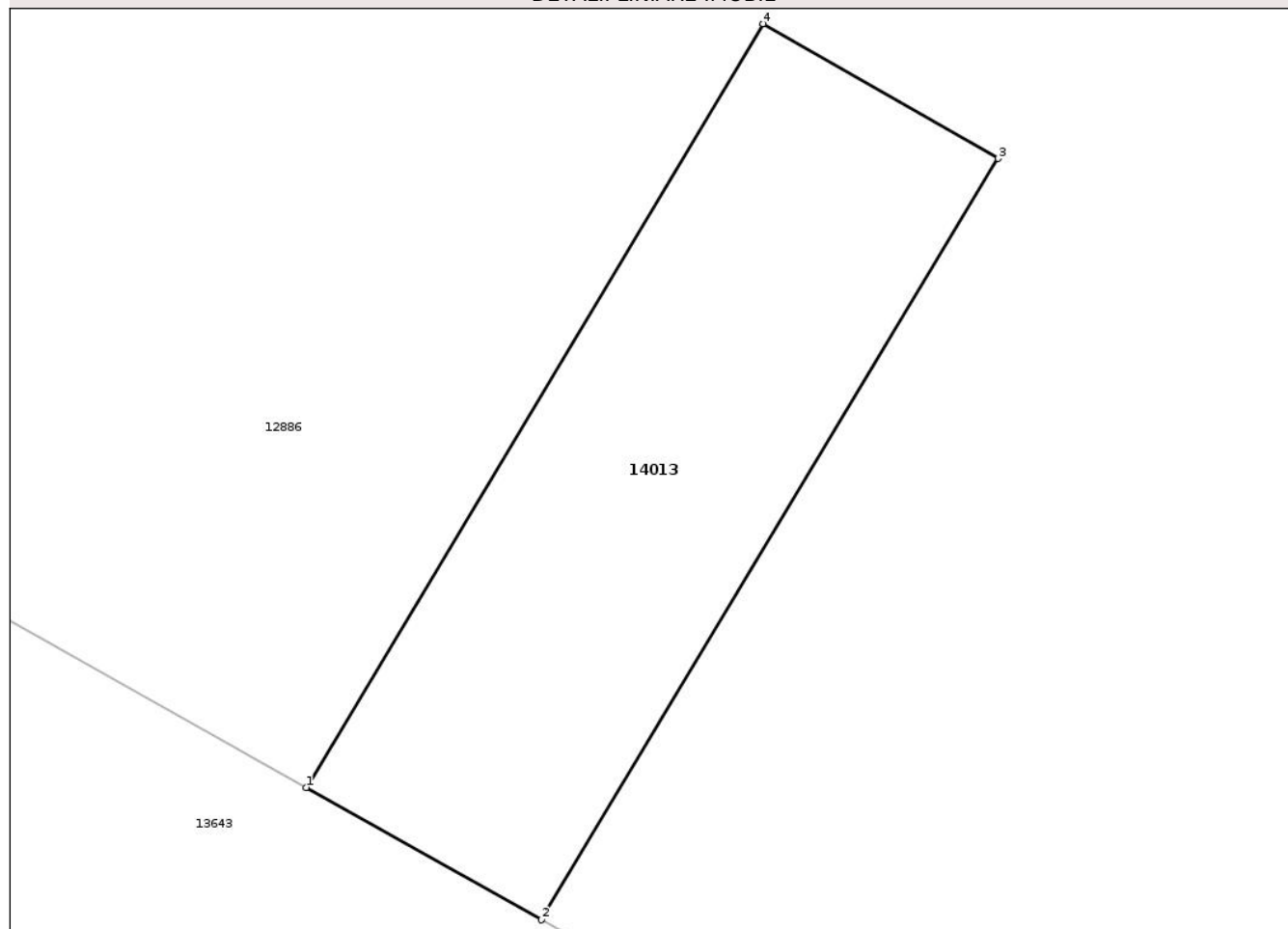
Anexa Nr. 1 La Partea I

Teren

Nr cadastral	Suprafața (mp)*	Observații / Referințe
	34	

* Suprafața este determinată în planul de proiecție Stereo 70.

DETALII LINIARE IMOBIL



Date referitoare la teren

Crt	Categorie folosință	Intra vilan	Suprafața (mp)	Tarla	Parcelă	Nr. topo	Observații / Referințe
1	curți constructii	NU	34	-	-	-	

Lungime Segmente

1) Valorile lungimilor segmentelor sunt obținute din proiecție în plan.

Punct început	X / Y	Punct sfârșit	X / Y	Lungime segment (** (m)
1	472.959,807 558.919,242	2	472.962,615 558.917,667	3.22
2	472.962,615 558.917,667	3	472.968,059 558.926,733	10.575
3	472.968,059 558.926,733	4	472.965,256 558.928,338	3.23
4	472.965,256 558.928,338	1	472.959,807 558.919,242	10.603

** Lungimile segmentelor sunt determinate în planul de proiecție Stereo 70 și sunt rotunjite la 1 milimetru.

*** Distanța dintre puncte este formată din segmente cumulate ce sunt mai mici decât valoarea 1 milimetru.

Neutilizabil în Circuitul
Civil

**DATE DESPRE IMOBILUL NR. 14014**

Oficiul de Cadastru și Publicitate Imobiliară MUREȘ
Biroul de Cadastru și Publicitate Imobiliară Târgu Mureș

A. Partea I. Descrierea imobilului

TEREN Extravilan

Adresa: Jud. Mureș

Nr. Crt	Nr cadastral Nr. topografic	Suprafața* (mp)	Observații / Referințe
A1		12	Sector cadastral:13 Teren neimprejmuit;

B. Partea II. Proprietari și acte

Inscrieri privitoare la dreptul de proprietate și alte drepturi reale		Referințe
/		
Act Normativ nr. 7, din 13/03/1996 emis de PARLAMENTUL ROMANIEI;		
B1	Intabulare, drept de PROPRIETATE, dobandit prin Lege, cota actuala 1/1, cota initiala 1/1 1) NEIDENTIFICAT NEIDENTIFICAT	A1
B2	se noteaza mentiunea rezerva comisiei locale de fond funciar	A1

C. Partea III. SARCINI .

Inscrieri privind dezmembramintele dreptului de proprietate, drepturi reale de garanție și sarcini	Referințe
NU SUNT	

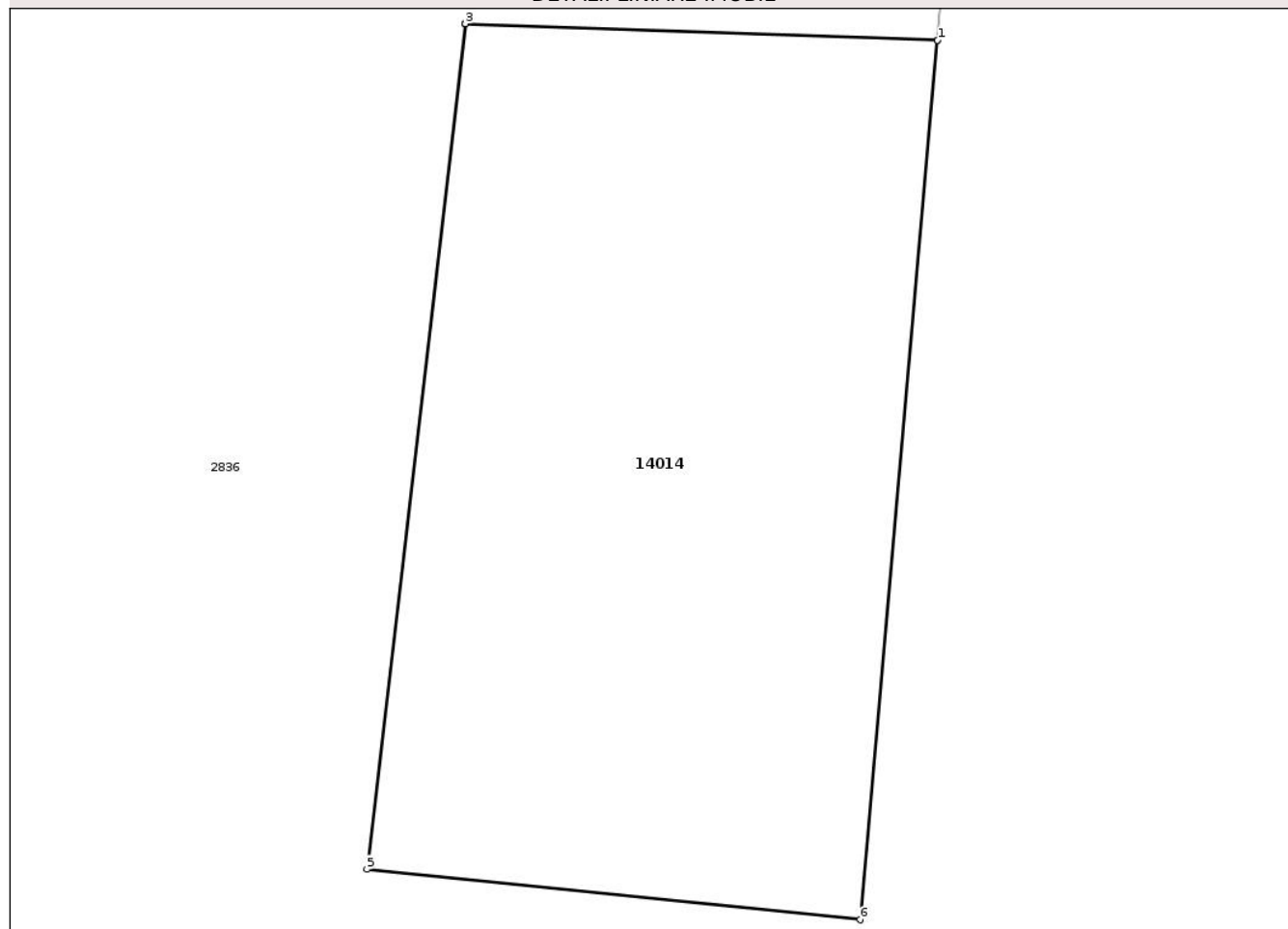
Anexa Nr. 1 La Partea I

Teren

Nr cadastral	Suprafața (mp)*	Observații / Referințe
	12	

* Suprafața este determinată în planul de proiecție Stereo 70.

DETALII LINIARE IMOBIL



Date referitoare la teren

Crt	Categorie folosință	Intra vilan	Suprafața (mp)	Tarla	Parcelă	Nr. topo	Observații / Referințe
1	curți constructii	NU	12	-	-	-	

Lungime Segmente

1) Valorile lungimilor segmentelor sunt obținute din proiecție în plan.

Punct început	X / Y	Punct sfârșit	X / Y	Lungime segment (** (m)
1	473.570,677 558.990,755	2	473.570,675 558.990,755	0.002
2	473.570,675 558.990,755	3	473.568,156 558.990,843	2.521
3	473.568,156 558.990,843	4	473.568,153 558.990,843	0.003
4	473.568,153 558.990,843	5	473.567,63 558.986,334	4.539
5	473.567,63 558.986,334	6	473.570,264 558.986,064	2.648

Punct început	X / Y	Punct sfârșit	X / Y	Lungime segment (** (m)
6	473.570,264 558.986,064	1	473.570,677 558.990,755	4.709

** Lungimile segmentelor sunt determinate în planul de proiecție Stereo 70 și sunt rotunjite la 1 milimetru.

*** Distanța dintre puncte este formată din segmente cumulate ce sunt mai mici decât valoarea 1 milimetru.

Neutilizabil în Circuitul Civil

**DATE DESPRE IMOBILUL NR. 14015**

Oficiul de Cadastru și Publicitate Imobiliară MUREȘ
Biroul de Cadastru și Publicitate Imobiliară Târgu Mureș

A. Partea I. Descrierea imobilului

TEREN Extravilan

Adresa: Jud. Mureș

Nr. Crt	Nr cadastral Nr. topografic	Suprafața* (mp)	Observații / Referințe
A1		2.180	Sector cadastral:13 Teren neimprejmuit;

B. Partea II. Proprietari și acte

Inscrieri privitoare la dreptul de proprietate și alte drepturi reale		Referințe
/		
Act Normativ nr. 7, din 13/03/1996 emis de PARLAMENTUL ROMANIEI;		
B1	Intabulare, drept de PROPRIETATE, dobândit prin Lege, cota actuala 1/1, cota initiala 1/1 1) NEIDENTIFICAT NEIDENTIFICAT	A1
B2	Se noteaza mentiunea proprietar neidentificat	A1

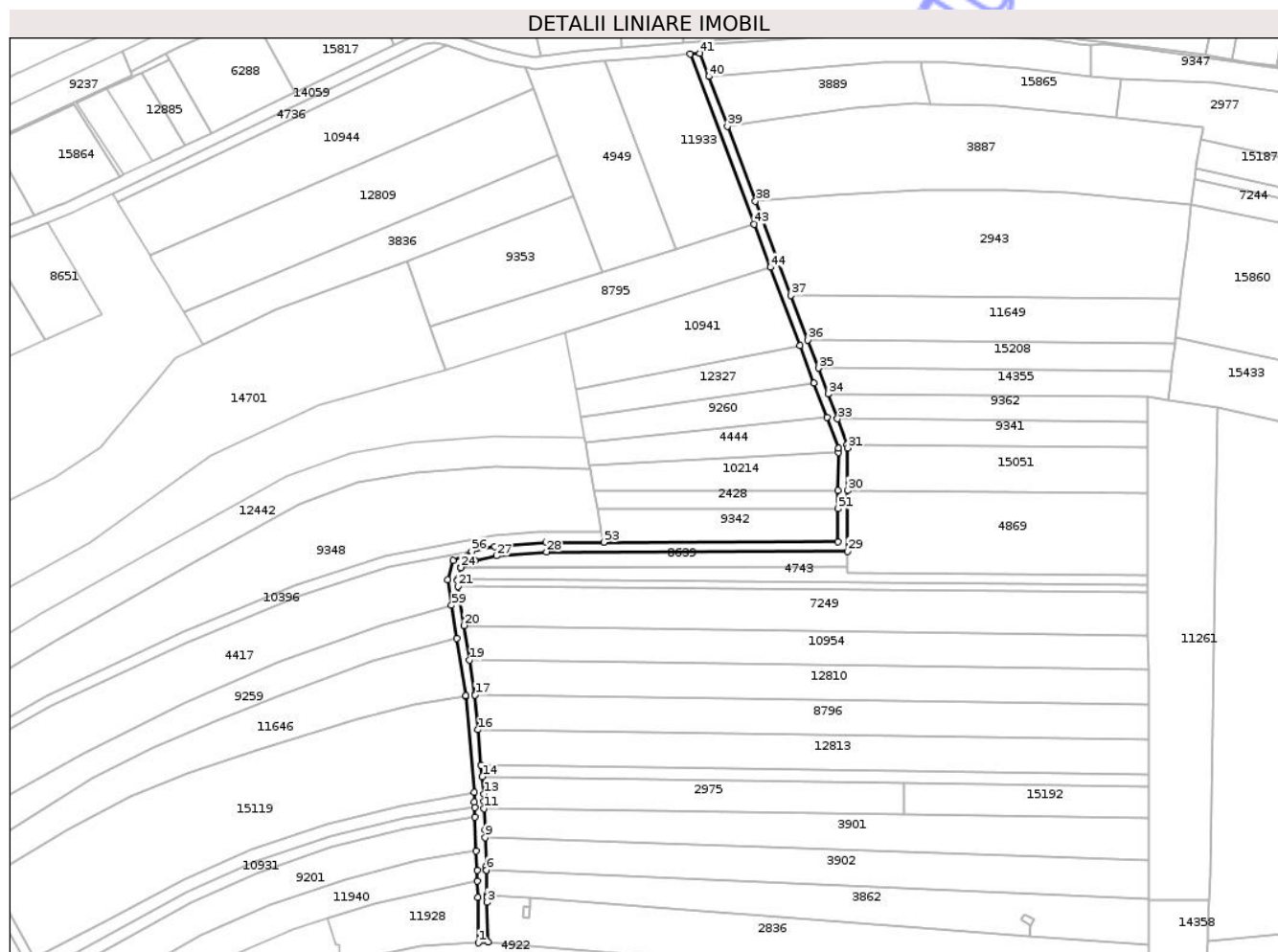
C. Partea III. SARCINI .

Inscrieri privind dezmembramintele dreptului de proprietate, drepturi reale de garanție și sarcini	Referințe
NU SUNT	

Teren

Nr cadastral	Suprafața (mp)*	Observații / Referințe
	2.180	

* Suprafața este determinată în planul de proiecție Stereo 70.



Date referitoare la teren

Crt	Categorie folosință	Intra vilan	Suprafața (mp)	Tarla	Parcelă	Nr. topo	Observații / Referințe
1	drum	NU	2.180	-	-	-	de

Lungime Segmente

1) Valorile lungimilor segmentelor sunt obținute din proiecție în plan.

Punct început	X / Y	Punct sfârșit	X / Y	Lungime segment	Punct început	X / Y	Punct sfârșit	X / Y	Lungime segment	Punct început	X / Y	Punct sfârșit	X / Y	Lungime segment
1	473.548,963 558.975,596	2	473.552,965 558.975,808	4.008	2	473.552,965 558.975,808	3	473.552,636 558.992,706	16.90	3	473.552,636 558.992,706	4	473.552,593 558.994,913	2.207
4	473.552,593 558.994,913	5	473.552,573 558.995,917	1.004	5	473.552,573 558.995,917	6	473.552,368 559.006,307	10.39	6	473.552,368 559.006,307	7	473.552,365 559.006,372	0.065
7	473.552,365 559.006,372	8	473.552,302 559.008,039	1.668	8	473.552,302 559.008,039	9	473.551,844 559.020,098	12.06	9	473.551,844 559.020,098	10	473.551,722 559.023,314	3.218
10	473.551,722 559.023,314	11	473.551,382 559.032,281	8.973	11	473.551,382 559.032,281	12	473.551,266 559.035,327	3.048	12	473.551,266 559.035,327	13	473.551,182 559.038,555	3.229
13	473.551,182 559.038,555	14	473.550,545 559.045,796	7.269	14	473.550,545 559.045,796	15	473.550,107 559.050,765	4.988	15	473.550,107 559.050,765	16	473.548,798 559.065,626	14.91
16	473.548,798 559.065,626	17	473.547,5 559.080,363	14.79	17	473.547,5 559.080,363	18	473.547,49 559.080,422	0.06	18	473.547,49 559.080,422	19	473.545,203 559.095,141	14.89

Punct început	X / Y	Punct sfârșit	X / Y	Lungime segment	Punct început	X / Y	Punct sfârșit	X / Y	Lungime segment	Punct început	X / Y	Punct sfârșit	X / Y	Lungime segment
19	473.545,203 559.095,141	20	473.542,934 559.109,745	14.779	20	473.542,934 559.109,745	21	473.540,37 559.126,239	16.692	21	473.540,37 559.126,239	22	473.539,986 559.128,714	2.505
22	473.539,986 559.128,714	23	473.540,241 559.129,665	0.985	23	473.540,241 559.129,665	24	473.541,466 559.134,221	4.718	24	473.541,466 559.134,221	25	473.541,532 559.134,465	0.253
25	473.541,532 559.134,465	26	473.547,408 559.137,279	6.515	26	473.547,408 559.137,279	27	473.556,51 559.139,182	9.299	27	473.556,51 559.139,182	28	473.577,717 559.140,831	21.271
28	473.577,717 559.140,831	29	473.705,111 559.141,095	127.394	29	473.705,111 559.141,095	30	473.705,149 559.166,775	25.68	30	473.705,149 559.166,775	31	473.705,176 559.184,785	18.01
31	473.705,176 559.184,785	32	473.704,919 559.186,2	1.438	32	473.704,919 559.186,2	33	473.700,824 559.197,079	11.624	33	473.700,824 559.197,079	34	473.696,852 559.207,631	11.275
34	473.696,852 559.207,631	35	473.692,751 559.218,526	11.641	35	473.692,751 559.218,526	36	473.688,292 559.230,374	12.659	36	473.688,292 559.230,374	37	473.681,21 559.249,187	20.102
37	473.681,21 559.249,187	38	473.666,167 559.289,152	42.702	38	473.666,167 559.289,152	39	473.654,254 559.320,8	33.816	39	473.654,254 559.320,8	40	473.646,344 559.341,815	22.454
40	473.646,344 559.341,815	41	473.642,65 559.351,628	10.485	41	473.642,65 559.351,628	42	473.638,489 559.351,329	4.172	42	473.638,489 559.351,329	43	473.665,586 559.279,34	76.92
43	473.665,586 559.279,34	44	473.672,449 559.261,109	19.48	44	473.672,449 559.261,109	45	473.684,913 559.227,994	35.383	45	473.684,913 559.227,994	46	473.690,889 559.212,118	16.963
46	473.690,889 559.212,118	47	473.696,339 559.197,639	15.471	47	473.696,339 559.197,639	48	473.701,176 559.184,791	13.728	48	473.701,176 559.184,791	49	473.701,173 559.182,807	1.984
49	473.701,173 559.182,807	50	473.701,149 559.166,834	15.973	50	473.701,149 559.166,834	51	473.701,138 559.159,025	7.809	51	473.701,138 559.159,025	52	473.701,117 559.145,087	13.938
52	473.701,117 559.145,087	53	473.601,951 559.144,881	99.166	53	473.601,951 559.144,881	54	473.577,558 559.144,831	24.393	54	473.577,558 559.144,831	55	473.555,943 559.143,15	21.68
55	473.555,943 559.143,15	56	473.546,117 559.141,095	10.039	56	473.546,117 559.141,095	57	473.538,147 559.137,279	8.836	57	473.538,147 559.137,279	58	473.535,903 559.128,936	8.64
58	473.535,903 559.128,936	59	473.537,564 559.118,249	10.815	59	473.537,564 559.118,249	60	473.539,74 559.104,249	14.168	60	473.539,74 559.104,249	61	473.543,495 559.080,086	24.453
61	473.543,495 559.080,086	62	473.543,527 559.079,877	0.211	62	473.543,527 559.079,877	63	473.547,162 559.039,295	40.744	63	473.547,162 559.039,295	64	473.547,268 559.035,199	4.097
64	473.547,268 559.035,199	65	473.547,358 559.032,839	2.362	65	473.547,358 559.032,839	66	473.547,514 559.028,729	4.113	66	473.547,514 559.028,729	67	473.548,059 559.014,367	14.372
67	473.548,059 559.014,367	68	473.548,369 559.006,192	8.181	68	473.548,369 559.006,192	69	473.548,458 559.001,695	4.498	69	473.548,458 559.001,695	70	473.548,594 558.994,835	6.861
70	473.548,594 558.994,835	1	473.548,963 558.975,596	19.243										

** Lungimile segmentelor sunt determinate în planul de proiecție Stereo 70 și sunt rotunjite la 1 milimetru.

*** Distanța dintre puncte este formată din segmente cumulate ce sunt mai mici decât valoarea 1 milimetru.

**DATE DESPRE IMOBILUL NR. 14019**

Oficiul de Cadastru și Publicitate Imobiliară MUREȘ
Biroul de Cadastru și Publicitate Imobiliară Târgu Mureș

A. Partea I. Descrierea imobilului

TEREN Extravilan

Adresa: Jud. Mureș

Nr. Crt	Nr cadastral Nr. topografic	Suprafața* (mp)	Observații / Referințe
A1		1.830	Sector cadastral:17 Teren neimprejmuit;

B. Partea II. Proprietari și acte

Inscrieri privitoare la dreptul de proprietate și alte drepturi reale		Referințe
/		
Act Normativ nr. 7, din 13/03/1996 emis de PARLAMENTUL ROMANIEI;		
B1	Intabulare, drept de PROPRIETATE, dobandit prin Lege, cota actuala 1/1, cota initiala 1/1 1) NEIDENTIFICAT NEIDENTIFICAT	A1
B2	se noteaza mentiunea rezerva comisiei locale de fond funciar	A1

C. Partea III. SARCINI .

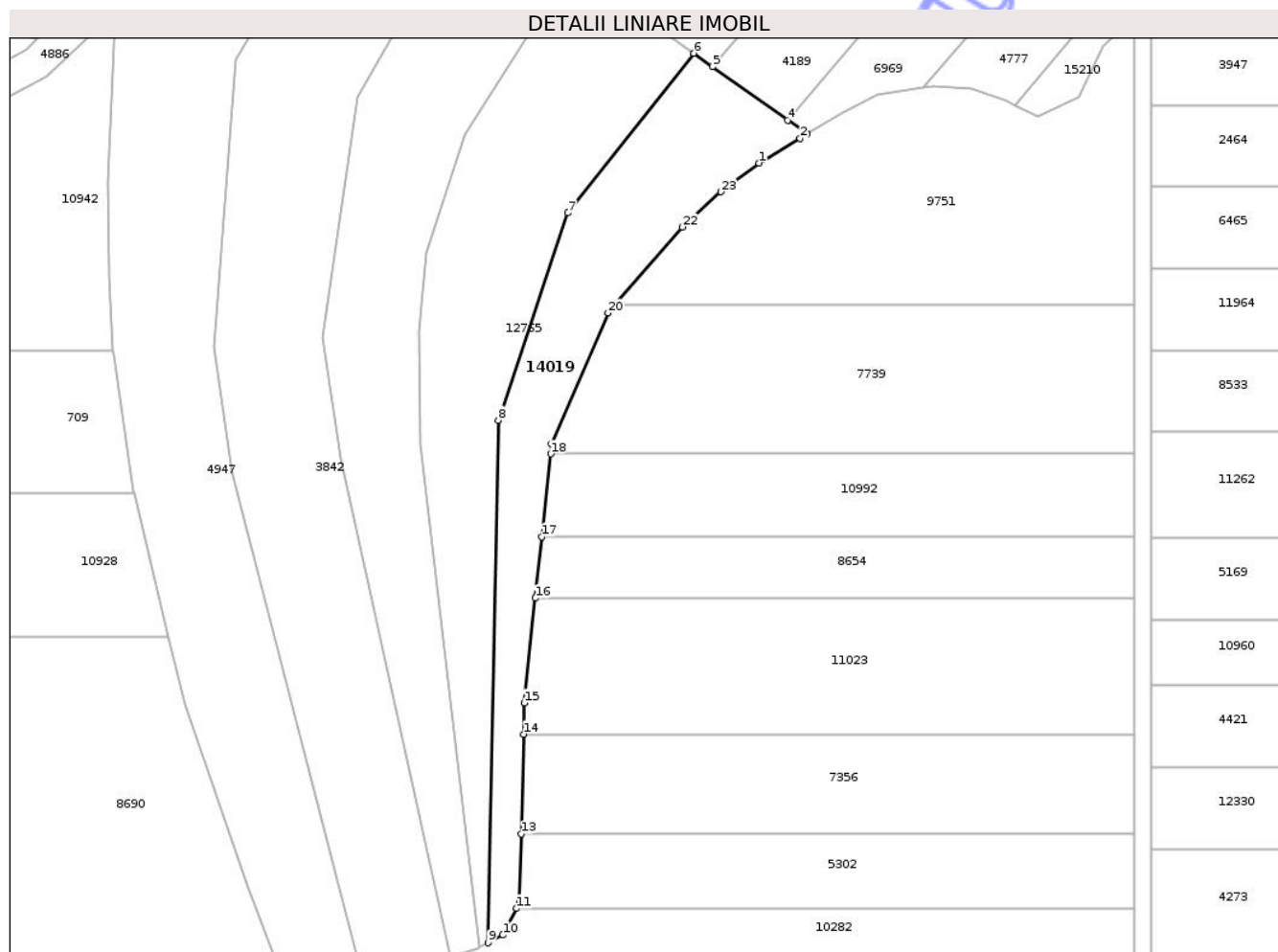
Inscrieri privind dezmembramintele dreptului de proprietate, drepturi reale de garanție și sarcini	Referințe
NU SUNT	

Anexa Nr. 1 La Partea I

Teren

Nr cadastral	Suprafața (mp)*	Observații / Referințe
	1.830	

* Suprafața este determinată în planul de proiecție Stereo 70.



Date referitoare la teren

Crt	Categorie folosință	Intravilan	Suprafața (mp)	Tarla	Parcelă	Nr. topo	Observații / Referințe
1	faneata	NU	1.830	-	-	-	

Lungime Segmente

1) Valorile lungimilor segmentelor sunt obținute din proiecție în plan.

Punct început	X / Y	Punct sfârșit	X / Y	Lungime segment (** (m)
1	474.236,716 558.791,558	2	474.244,129 558.796,052	8.669
3	474.245,423 558.796,832	4	474.241,913 558.799,328	4.307
5	474.228,31 558.809,001	6	474.224,901 558.811,425	4.183
7	474.202,017 558.782,533	8	474.189,457 558.745,001	39.578
9	474.187,646 558.650,453	10	474.190,302 558.651,868	3.009

Punct început	X / Y	Punct sfârșit	X / Y	Lungime segment (** (m)
2	474.244,129 558.796,052	3	474.245,423 558.796,832	1.511
4	474.241,913 558.799,328	5	474.228,31 558.809,001	16.692
6	474.224,901 558.811,425	7	474.202,017 558.782,533	36.857
8	474.189,457 558.745,001	9	474.187,646 558.650,453	94.565
10	474.190,302 558.651,868	11	474.192,825 558.656,671	5.425

Punct început	X / Y	Punct sfârșit	X / Y	Lungime segment (** (m)
11	474.192,825 558.656,671	12	474.193,342 558.657,653	1.11
13	474.193,635 558.670,157	14	474.194,058 558.688,2	18.048
15	474.194,19 558.693,85	16	474.196,193 558.712,803	19.059
17	474.197,368 558.723,924	18	474.198,955 558.738,944	15.104
19	474.199,143 558.740,718	20	474.209,351 558.764,433	25.819
21	474.210,547 558.765,811	22	474.222,84 558.779,979	18.758
23	474.229,789 558.786,35	1	474.236,716 558.791,558	8.666

Punct început	X / Y	Punct sfârșit	X / Y	Lungime segment (** (m)
12	474.193,342 558.657,653	13	474.193,635 558.670,157	12.507
14	474.194,058 558.688,2	15	474.194,19 558.693,85	5.652
16	474.196,193 558.712,803	17	474.197,368 558.723,924	11.183
18	474.198,955 558.738,944	19	474.199,143 558.740,718	1.784
20	474.209,351 558.764,433	21	474.210,547 558.765,811	1.825
22	474.222,84 558.779,979	23	474.229,789 558.786,35	9.428

** Lungimile segmentelor sunt determinate în planul de proiecție Stereo 70 și sunt rotunjite la 1 milimetru.

*** Distanța dintre puncte este formată din segmente cumulate ce sunt mai mici decât valoarea 1 milimetru.

Neutilizabil în Civil

**DATE DESPRE IMOBILUL NR. 14021**

Oficiul de Cadastru și Publicitate Imobiliară MUREȘ
Biroul de Cadastru și Publicitate Imobiliară Târgu Mureș

A. Partea I. Descrierea imobilului

TEREN Intravilan

Adresa: Loc. Bozeni, Jud. Mureș

Nr. Crt	Nr cadastral Nr. topografic	Suprafața* (mp)	Observații / Referințe
A1		135	Sector cadastral:13 Teren neimprejmuit;

B. Partea II. Proprietari și acte

Inscrieri privitoare la dreptul de proprietate și alte drepturi reale		Referințe
/		
Act Normativ nr. 7, din 13/03/1996 emis de PARLAMENTUL ROMANIEI;		
B1	Intabulare, drept de PROPRIETATE, dobândit prin Lege, cota actuala 1/1, cota initiala 1/1 1) NEIDENTIFICAT NEIDENTIFICAT	A1
B2	Se noteaza mentiunea proprietar neidentificat	A1

C. Partea III. SARCINI .

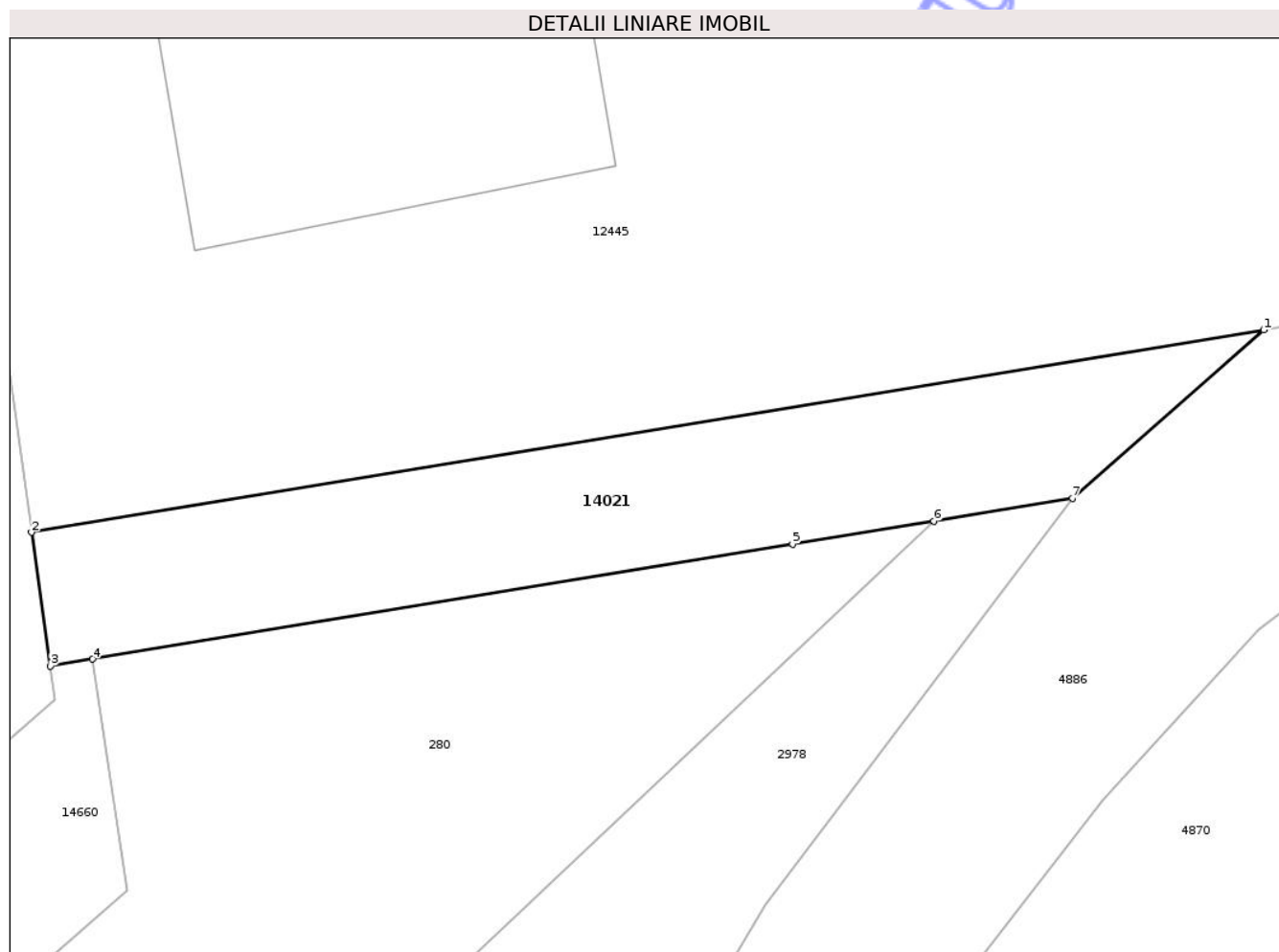
Inscrieri privind dezmembramintele dreptului de proprietate, drepturi reale de garanție și sarcini	Referințe
NU SUNT	

Anexa Nr. 1 La Partea I

Teren

Nr cadastral	Suprafața (mp)*	Observații / Referințe
	135	

* Suprafața este determinată în planul de proiecție Stereo 70.



Date referitoare la teren

Crt	Categorie folosință	Intra vilan	Suprafața (mp)	Tarla	Parcelă	Nr. topo	Observații / Referințe
1	drum	DA	135	-	-	-	

Lungime Segmente

1) Valorile lungimilor segmentelor sunt obținute din proiecție în plan.

Punct început	X / Y	Punct sfârșit	X / Y	Lungime segment (** (m)
1	474.308,378 559.070,348	2	474.271,849 559.064,354	37.018
2	474.271,849 559.064,354	3	474.272,406 559.060,392	4.001
3	474.272,406 559.060,392	4	474.273,656 559.060,597	1.267
4	474.273,656 559.060,597	5	474.294,407 559.064,002	21.029
5	474.294,407 559.064,002	6	474.298,596 559.064,69	4.245

Punct început	X / Y	Punct sfârșit	X / Y	Lungime segment (** (m)
6	474.298,596 559.064,69	7	474.302,704 559.065,364	4.163
7	474.302,704 559.065,364	1	474.308,378 559.070,348	7.552

** Lungimile segmentelor sunt determinate în planul de proiecție Stereo 70 și sunt rotunjite la 1 milimetru.

*** Distanța dintre puncte este formată din segmente cumulate ce sunt mai mici decât valoarea 1 milimetru.

Neutilizabil în Circuitul Civil

**DATE DESPRE IMOBILUL NR. 14022**

Oficiul de Cadastru și Publicitate Imobiliară MUREȘ
Biroul de Cadastru și Publicitate Imobiliară Târgu Mureș

A. Partea I. Descrierea imobilului

TEREN Intravilan

Adresa: Loc. Bozeni, Jud. Mureș

Nr. Crt	Nr cadastral Nr. topografic	Suprafața* (mp)	Observații / Referințe
A1		100	Sector cadastral:17 Teren neimprejmuit;

B. Partea II. Proprietari și acte

Inscrieri privitoare la dreptul de proprietate și alte drepturi reale		Referințe
/		
Act Normativ nr. 7, din 13/03/1996 emis de PARLAMENTUL ROMANIEI;		
B1	Intabulare, drept de PROPRIETATE, dobândit prin Lege, cota actuala 1/1, cota initiala 1/1 1) NEIDENTIFICAT NEIDENTIFICAT	A1
B2	Se noteaza mentiunea proprietar neidentificat	A1

C. Partea III. SARCINI .

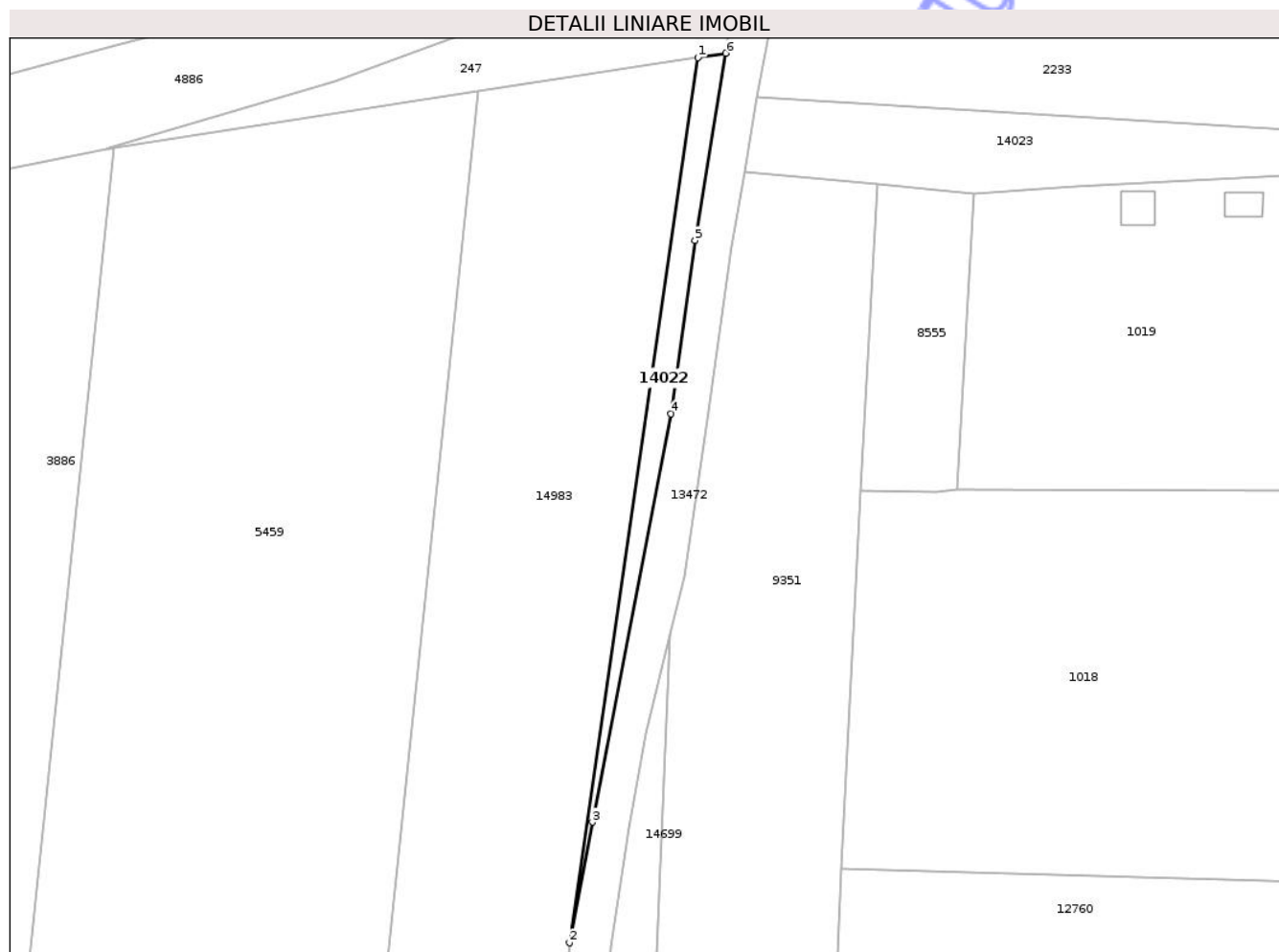
Inscrieri privind dezmembramintele dreptului de proprietate, drepturi reale de garanție și sarcini	Referințe
NU SUNT	

Anexa Nr. 1 La Partea I

Teren

Nr cadastral	Suprafața (mp)*	Observații / Referințe
	100	

* Suprafața este determinată în planul de proiecție Stereo 70.



Date referitoare la teren

Crt	Categorie folosință	Intra vilan	Suprafața (mp)	Tarla	Parcelă	Nr. topo	Observații / Referințe
1	arabil	DA	100	-	-	-	

Lungime Segmente

1) Valorile lungimilor segmentelor sunt obținute din proiecție în plan.

Punct început	X / Y	Punct sfârșit	X / Y	Lungime segment (** (m)
1	474.418,183 559.089,849	2	474.407,826 559.018,503	72.094
2	474.407,826 559.018,503	3	474.409,667 559.028,228	9.898
3	474.409,667 559.028,228	4	474.416,008 559.061,14	33.517
4	474.416,008 559.061,14	5	474.417,953 559.075,09	14.085
5	474.417,953 559.075,09	6	474.420,443 559.090,198	15.312

Punct început	X / Y	Punct sfârșit	X / Y	Lungime segment (** (m)
6	474.420,443 559.090,198	1	474.418,183 559.089,849	2.287

** Lungimile segmentelor sunt determinate în planul de proiecție Stereo 70 și sunt rotunjite la 1 milimetru.

*** Distanța dintre puncte este formată din segmente cumulate ce sunt mai mici decât valoarea 1 milimetru.

Neutilizabil în Circuitul Civil

**DATE DESPRE IMOBILUL NR. 14023**

Oficiul de Cadastru și Publicitate Imobiliară MUREȘ
Biroul de Cadastru și Publicitate Imobiliară Târgu Mureș

A. Partea I. Descrierea imobilului

TEREN Intravilan

Adresa: Loc. Bozeni, Jud. Mureș

Nr. Crt	Nr cadastral Nr. topografic	Suprafața* (mp)	Observații / Referințe
A1		262	Sector cadastral:17 Teren neimprejmuit;

B. Partea II. Proprietari și acte

Inscrieri privitoare la dreptul de proprietate și alte drepturi reale		Referințe
/		
Act Normativ nr. 7, din 13/03/1996 emis de PARLAMENTUL ROMANIEI;		
B1	Intabulare, drept de PROPRIETATE, dobândit prin Lege, cota actuala 1/1, cota initiala 1/1 1) NEIDENTIFICAT NEIDENTIFICAT	A1
B2	Se noteaza mentiunea proprietar neidentificat	A1

C. Partea III. SARCINI .

Inscrieri privind dezmembramintele dreptului de proprietate, drepturi reale de garanție și sarcini	Referințe
NU SUNT	

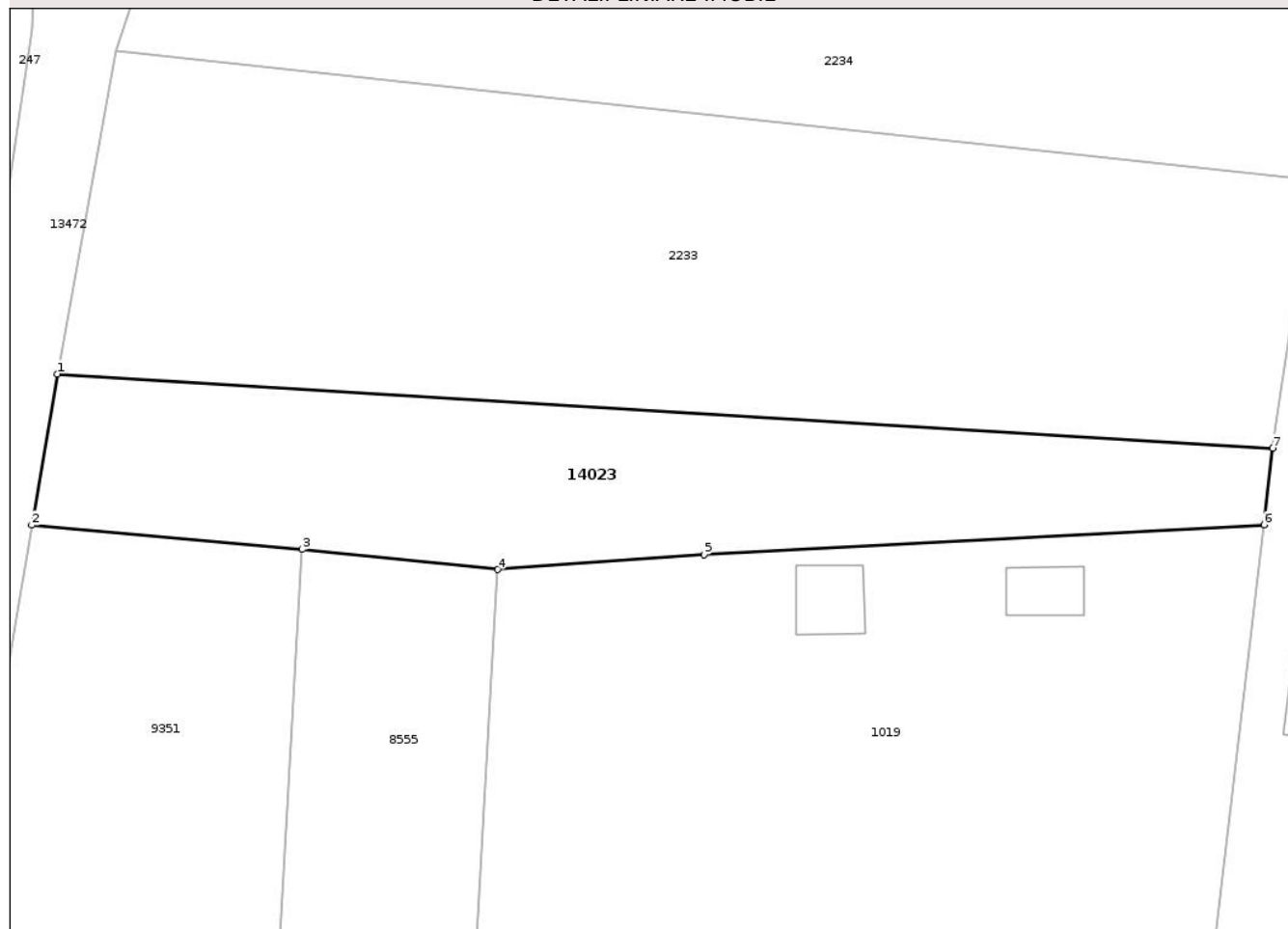
Anexa Nr. 1 La Partea I

Teren

Nr cadastral	Suprafața (mp)*	Observații / Referințe
	262	

* Suprafața este determinată în planul de proiecție Stereo 70.

DETALII LINIARE IMOBIL



Date referitoare la teren

Crt	Categorie folosință	Intra vilan	Suprafața (mp)	Tarla	Parcelă	Nr. topo	Observații / Referințe
1	drum	DA	262	-	-	-	

Lungime Segmente

1) Valorile lungimilor segmentelor sunt obținute din proiecție în plan.

Punct început	X / Y	Punct sfârșit	X / Y	Lungime segment (** (m)
1	474.422,947 559.086,648	2	474.421,932 559.080,64	6.093
2	474.421,932 559.080,64	3	474.432,683 559.079,684	10.793
3	474.432,683 559.079,684	4	474.440,461 559.078,88	7.819
4	474.440,461 559.078,88	5	474.448,654 559.079,471	8.214
5	474.448,654 559.079,471	6	474.470,916 559.080,656	22.294

Punct început	X / Y	Punct sfârșit	X / Y	Lungime segment (** (m)
6	474.470,916 559.080,656	7	474.471,263 559.083,701	3.065
7	474.471,263 559.083,701	1	474.422,947 559.086,648	48.406

** Lungimile segmentelor sunt determinate în planul de proiecție Stereo 70 și sunt rotunjite la 1 milimetru.

*** Distanța dintre puncte este formată din segmente cumulate ce sunt mai mici decât valoarea 1 milimetru.

Neutilizabil în Circuitul Civil

**DATE DESPRE IMOBILUL NR. 14024**

Oficiul de Cadastru și Publicitate Imobiliară MUREȘ
Biroul de Cadastru și Publicitate Imobiliară Târgu Mureș

A. Partea I. Descrierea imobilului

TEREN Intravilan

Adresa: Loc. Bozeni, Jud. Mureș

Nr. Crt	Nr cadastral Nr. topografic	Suprafața* (mp)	Observații / Referințe
A1		183	Sector cadastral:17 Teren neimprejmuit;

B. Partea II. Proprietari și acte

Inscrieri privitoare la dreptul de proprietate și alte drepturi reale		Referințe
/		
Act Normativ nr. 7, din 13/03/1996 emis de PARLAMENTUL ROMANIEI;		
B1	Intabulare, drept de PROPRIETATE, dobândit prin Lege, cota actuala 1/1, cota initiala 1/1 1) NEIDENTIFICAT NEIDENTIFICAT	A1
B2	Se noteaza mentiunea proprietar neidentificat	A1

C. Partea III. SARCINI .

Inscrieri privind dezmembramintele dreptului de proprietate, drepturi reale de garanție și sarcini	Referințe
NU SUNT	

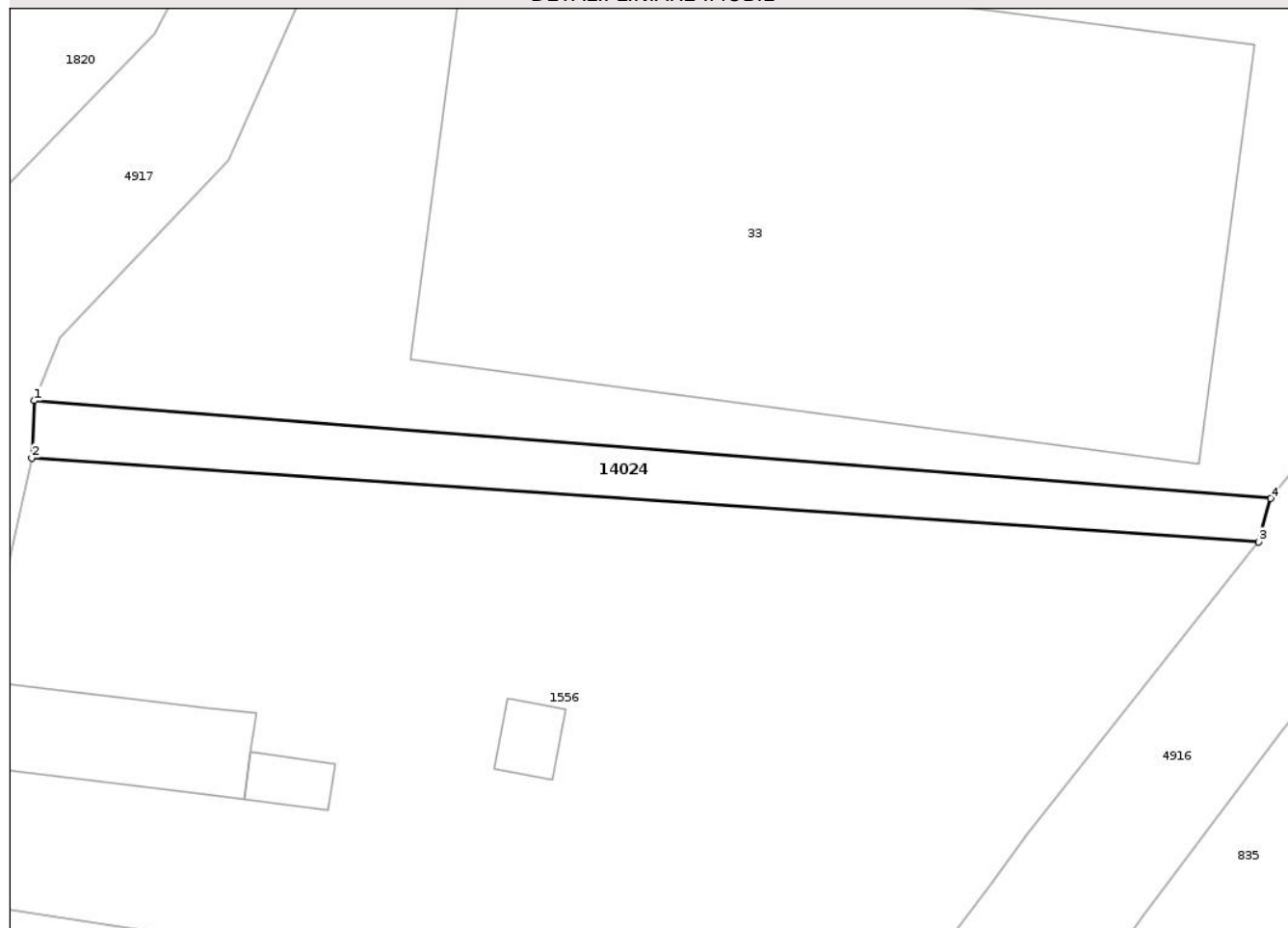
Anexa Nr. 1 La Partea I

Teren

Nr cadastral	Suprafața (mp)*	Observații / Referințe
	183	

* Suprafața este determinată în planul de proiecție Stereo 70.

DETALII LINIARE IMOBIL



Date referitoare la teren

Crt	Categorie folosință	Intra vilan	Suprafața (mp)	Tarla	Parcelă	Nr. topo	Observații / Referințe
1	neproductiv	DA	183	-	-	-	canal

Lungime Segmente

1) Valorile lungimilor segmentelor sunt obținute din proiecție în plan.

Punct început	X / Y	Punct sfârșit	X / Y	Lungime segment (** (m)
1	474.450,581 559.240,475	2	474.450,454 559.237,38	3.098
2	474.450,454 559.237,38	3	474.516,868 559.232,85	66.568
3	474.516,868 559.232,85	4	474.517,517 559.235,187	2.425
4	474.517,517 559.235,187	1	474.450,581 559.240,475	67.145

** Lungimile segmentelor sunt determinate în planul de proiecție Stereo 70 și sunt rotunjite la 1 milimetru.

*** Distanţa dintre puncte este formată din segmente cumulate ce sunt mai mici decât valoarea 1 milimetru.

Neutilizabil în Circuitul
Civil

**DATE DESPRE IMOBILUL NR. 14026**

Oficiul de Cadastru și Publicitate Imobiliară MUREȘ
Biroul de Cadastru și Publicitate Imobiliară Târgu Mureș

A. Partea I. Descrierea imobilului

TEREN Intravilan

Nr. CF vechi:387//Bozeni (A+2)

Nr. topografic:2253/2/2

Adresa: Loc. Bozeni, Str Bodoni Sandor, Nr. 13, Jud. Mureș

Nr. Crt	Nr cadastral Nr. topografic	Suprafața* (mp)	Observații / Referințe
A1	54882	316	Sector cadastral:14 Teren imprejmuit;

Construcții

Crt	Nr cadastral Nr. topografic	Adresa	Observații / Referințe
A1.1	54882-C1	Loc. Bozeni, Str Bodoni Sandor, Nr. 13, Jud. Mureș	Nr. niveluri:1; S. construita la sol:21 mp; Casa cu 1 camera, 1 antreu, pivnita, bucatarie

B. Partea II. Proprietari și acte

Inscrieri privitoare la dreptul de proprietate și alte drepturi reale	Referințe
13080 / 26/08/1998	
Act Notarial nr. 2766, din 25/08/1998 emis de notar Holbach Istvan;	
B1	A1, A1.1
Intabulare, drept de PROPRIETATE, dobandit prin Conventie, cota actuala 1/1, cota initiala 1/1	
1) BOT ALEXANDRU, cas. cu	
2) BOT EVA	

C. Partea III. SARCINI .

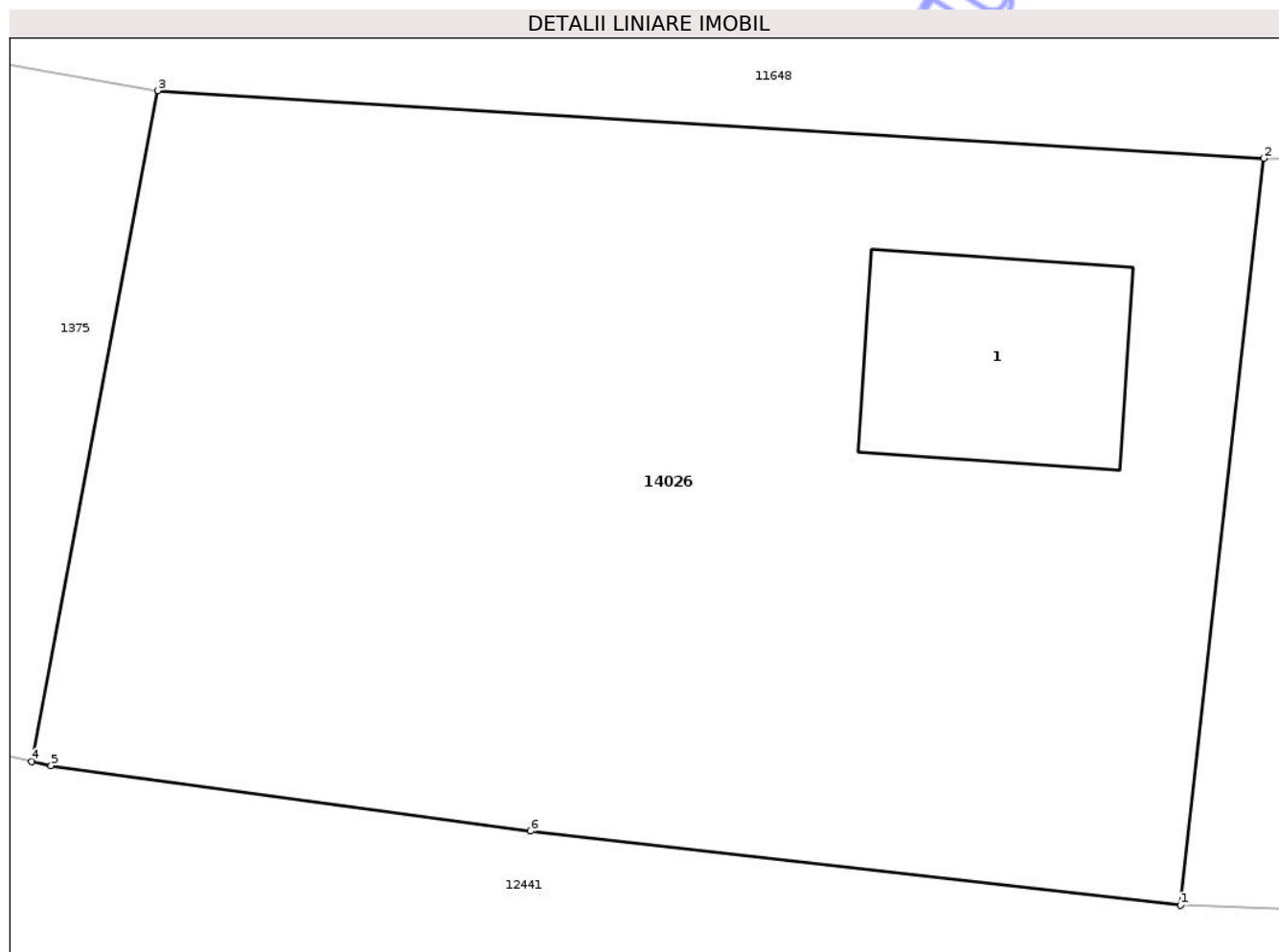
Inscrieri privind dezmembramintele dreptului de proprietate, drepturi reale de garanție și sarcini	Referințe
NU SUNT	

Anexa Nr. 1 La Partea I

Teren

Nr cadastral	Suprafața (mp)*	Observații / Referințe
54882	316	

* Suprafața este determinată în planul de proiecție Stereo 70.



Date referitoare la teren

Crt	Categorie folosință	Intra vilan	Suprafața (mp)	Tarla	Parcelă	Nr. topo	Observații / Referințe
1	curți constructii	DA	160	30	1032/35	2253/2/2	
2	arabil	DA	156	-	-	-	

Date referitoare la construcții

Crt	Număr	Destinație construcție	Supraf. (mp)	Situație juridică	Observații / Referințe
A1.1	54882-C1	construcții de locuințe	21	Cu acte	Nr. niveluri:1; S. construita la sol:21 mp; Casa cu 1 camera, 1 antreu, pivnita, bucatarie

Lungime Segmente

1) Valorile lungimilor segmentelor sunt obținute din proiecție în plan.

Punct început	X / Y	Punct sfârșit	X / Y	Lungime segment (** (m)
1	474.239,34 559.300,27	2	474.240,984 559.314,972	14.794
2	474.240,984 559.314,972	3	474.219,198 559.316,307	21.827
3	474.219,198 559.316,307	4	474.216,711 559.303,102	13.437

Punct început	X / Y	Punct sfârșit	X / Y	Lungime segment (** (m)
4	474.216,711 559.303,102	5	474.217,096 559.303,022	0.393
5	474.217,096 559.303,022	6	474.226,54 559.301,73	9.532
6	474.226,54 559.301,73	1	474.239,34 559.300,27	12.883

** Lungimile segmentelor sunt determinate în planul de proiecție Stereo 70 și sunt rotunjite la 1 milimetru.

*** Distanța dintre puncte este formată din segmente cumulate ce sunt mai mici decât valoarea 1 milimetru.

Neutilizabil în Circuitul Civil



DATE DESPRE IMOBILUL NR. 14027

Oficiul de Cadastru și Publicitate Imobiliară MUREȘ
Biroul de Cadastru și Publicitate Imobiliară Târgu Mureș

A. Partea I. Descrierea imobilului

TEREN Intravilan

Nr. CF vechi:387//Bozeni (A+1)

Nr. topografic:2253/2/1

Adresa: Loc. Bozeni, Str Bodoni Sandor, Nr. 15, Jud. Mureș

Nr. Crt	Nr cadastral Nr. topografic	Suprafața* (mp)	Observații / Referințe
A1	54891	450	Sector cadastral:14 Teren imprejmuit;

Construcții

Crt	Nr cadastral Nr. topografic	Adresa	Observații / Referințe
A1.1	54891-C1	Loc. Bozeni, Str Bodoni Sandor, Nr. 15, Jud. Mureș	Nr. niveluri:1; S. construita la sol:33 mp; Casa cu 1 camera, bucatarie, veranda

B. Partea II. Proprietari și acte

Inscrieri privitoare la dreptul de proprietate și alte drepturi reale		Referințe
13080 / 26/08/1998		
Act Notarial nr. 2766, din 25/08/1998 emis de notar Holbach Istvan;		
B1	Intabulare, drept de PROPRIETATE, dobandit prin Conventie, cota actuala 1/2, cota initiala 1/1 1) FULOP ERZSEBET	A1, A1.1
8195 / 07/02/2019		
Act Notarial nr. 3, din 07/02/2019 emis de NP Dobirta Daniela Luminita;		
B2	Intabulare, drept de PROPRIETATE, dobandit prin Succesiune, cota actuala 1/8, cota initiala 1/8 1) FULOP ERZSEBET, (bun propriu)	A1, A1.1
Act Notarial nr. 202, din 07/02/2019 emis de NP Dobirta Daniela Luminita;		
B3	Intabulare, drept de PROPRIETATE, dobandit prin Conventie, cota actuala 3/8, cota initiala 3/8 1) FULOP ERZSEBET	A1, A1.1

C. Partea III. SARCINI .

Inscrieri privind dezmembramintele dreptului de proprietate, drepturi reale de garanție și sarcini	Referințe
NU SUNT	

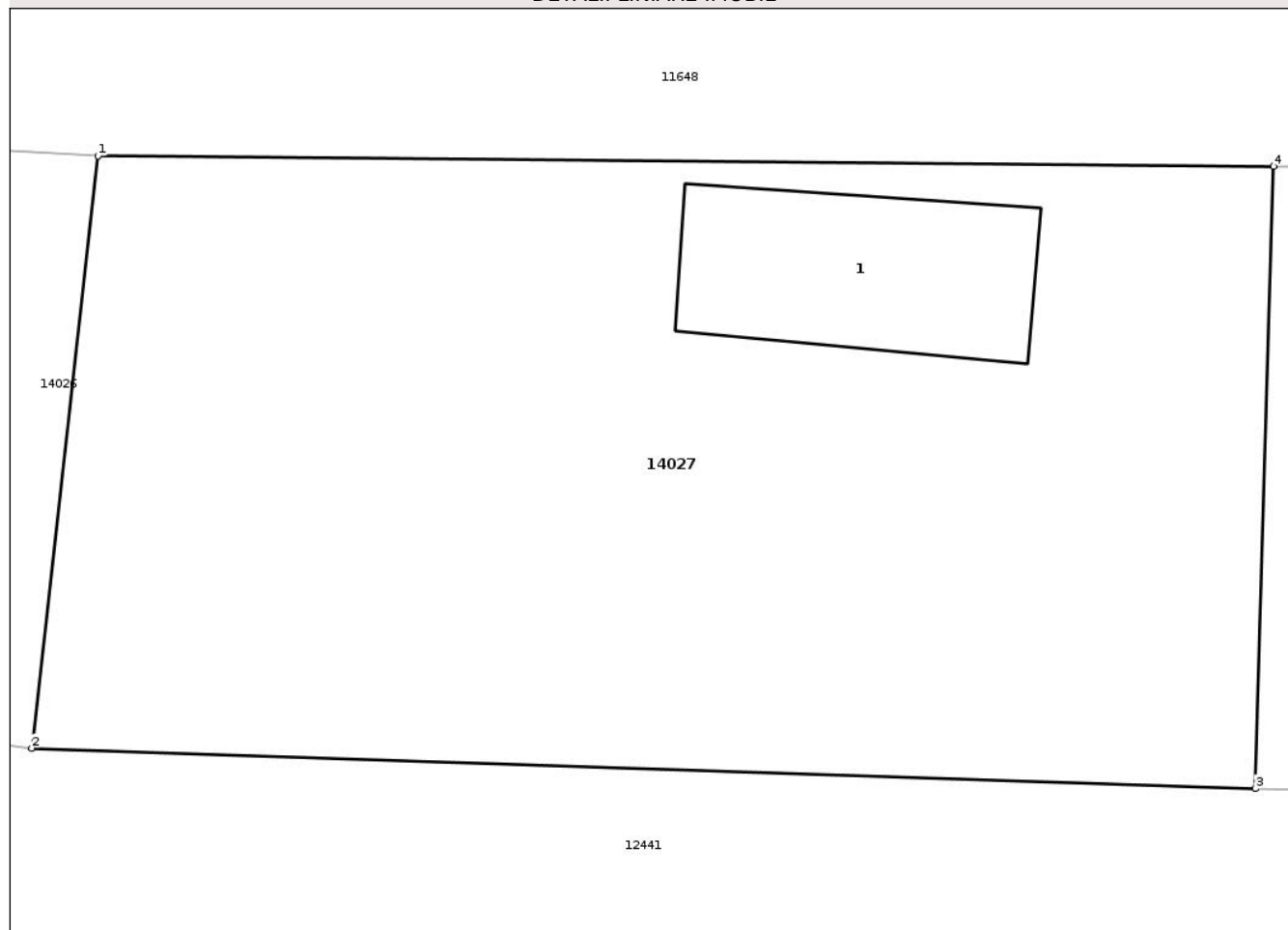
Anexa Nr. 1 La Partea I

Teren

Nr cadastral	Suprafața (mp)*	Observații / Referințe
54891	450	

* Suprafața este determinată în planul de proiecție Stereo 70.

DETALII LINIARE IMOBIL



Date referitoare la teren

Crt	Categorie folosință	Intra vilan	Suprafața (mp)	Tarla	Parcelă	Nr. topo	Observații / Referințe
1	curti constructii	DA	110	30	1032/35	2253/2/1	
2	arabil	DA	340	-	-	-	

Date referitoare la construcții

Crt	Număr	Destinație construcție	Supraf. (mp)	Situație juridică	Observații / Referințe
A1.1	54891-C1	construcții de locuințe	33	Cu acte	Nr. niveluri:1; S. construita la sol:33 mp; Casa cu 1 camera, bucatarie, veranda

Lungime Segmente

1) Valorile lungimilor segmentelor sunt obținute din proiecție în plan.

Punct început	X / Y	Punct sfârșit	X / Y	Lungime segment (** (m)
1	474.240,984 559.314,972	2	474.239,34 559.300,27	14.794
2	474.239,34 559.300,27	3	474.269,745 559.299,264	30.422
3	474.269,745 559.299,264	4	474.270,204 559.314,717	15.46

Punct început	X / Y	Punct sfârșit	X / Y	Lungime segment (** (m)
4	474.270,204 559.314,717	1	474.240,984 559.314,972	29.221

** Lungimile segmentelor sunt determinate în planul de proiecție Stereo 70 și sunt rotunjite la 1 milimetru.

*** Distanța dintre puncte este formată din segmente cumulate ce sunt mai mici decât valoarea 1 milimetru.

Neutilizabil în Circuitul Civil

**DATE DESPRE IMOBILUL NR. 14028**

Oficiul de Cadastru și Publicitate Imobiliară MUREȘ
Biroul de Cadastru și Publicitate Imobiliară Târgu Mureș

A. Partea I. Descrierea imobilului

TEREN Intravilan

Adresa: Loc. Bozeni, Str Bodoni Sandor, Nr. 7, Jud. Mureș

Nr. Crt	Nr cadastral Nr. topografic	Suprafața* (mp)	Observații / Referințe
A1	56371	3.189	Sector cadastral:14 Teren imprejmuit;

B. Partea II. Proprietari și acte

Inscrieri privitoare la dreptul de proprietate și alte drepturi reale		Referințe
52214 / 18/06/2024		
Act Notarial nr. 2068, din 17/06/2024 emis de N.P. HOLBACH ANNA-MĂRIA;		
B4	Intabulare, drept de PROPRIETATE, dobandit prin Conventie, cota actuala 1/2, cota initiala 1/2 1) TÓKÉS RAJMOND, (bun propriu)	A1
B5	Intabulare, drept de PROPRIETATE, dobandit prin Conventie, cota actuala 1/2, cota initiala 1/2 1) TOKÉS IMRE-BARNA, (bun propriu)	A1

C. Partea III. SARCINI .

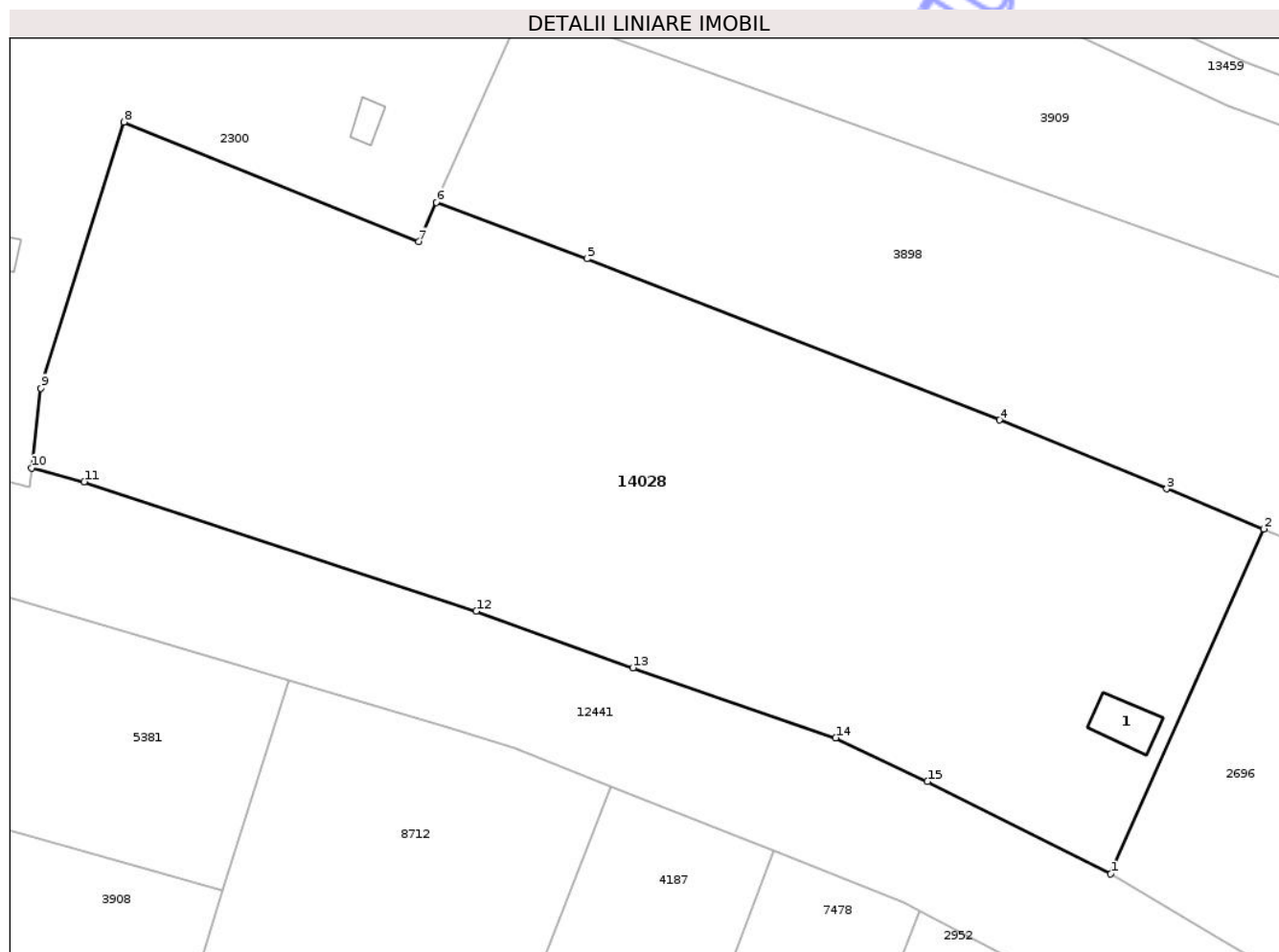
Inscrieri privind dezmembramintele dreptului de proprietate, drepturi reale de garanție și sarcini	Referințe
NU SUNT	

Anexa Nr. 1 La Partea I

Teren

Nr cadastral	Suprafața (mp)*	Observații / Referințe
56371	3.189	

* Suprafața este determinată în planul de proiecție Stereo 70.



Date referitoare la teren

Crt	Categorie folosință	Intra vilan	Suprafața (mp)	Tarla	Parcelă	Nr. topo	Observații / Referințe
1	curți construcții	DA	73	29	1024/20	-	
2	arabil	DA	3.116	-	-	-	

Date referitoare la construcții

Crt	Număr	Destinație construcție	Supraf. (mp)	Situație juridică	Observații / Referințe
A1.1	0	construcții anexa	20	Fara acte	Nr. niveluri:1; S. construita la sol:20 mp;

Lungime Segmente

1) Valorile lungimilor segmentelor sunt obținute din proiecție în plan.

Punct început	X / Y	Punct sfârșit	X / Y	Lungime segment (** (m)
1	474.091,75 559.357,81	2	474.104,958 559.387,586	32.574
2	474.104,958 559.387,586	3	474.096,572 559.391,034	9.067
3	474.096,572 559.391,034	4	474.082,132 559.396,972	15.613

Punct început	X / Y	Punct sfârșit	X / Y	Lungime segment (** (m)
4	474.082,132 559.396,972	5	474.046,526 559.410,908	38.236
5	474.046,526 559.410,908	6	474.033,5 559.415,77	13.904
6	474.033,5 559.415,77	7	474.031,988 559.412,383	3.709
7	474.031,988 559.412,383	8	474.006,533 559.422,686	27.461
8	474.006,533 559.422,686	9	473.999,357 559.399,73	24.051
9	473.999,357 559.399,73	10	473.998,552 559.392,852	6.925
10	473.998,552 559.392,852	11	474.003,09 559.391,64	4.697
11	474.003,09 559.391,64	12	474.036,95 559.380,48	35.652
12	474.036,95 559.380,48	13	474.050,48 559.375,59	14.387
13	474.050,48 559.375,59	14	474.068,0 559.369,56	18.529
14	474.068,0 559.369,56	15	474.075,92 559.365,78	8.776
15	474.075,92 559.365,78	1	474.091,75 559.357,81	17.723

** Lungimile segmentelor sunt determinate în planul de proiecție Stereo 70 și sunt rotunjite la 1 milimetru.

*** Distanța dintre puncte este formată din segmente cumulate ce sunt mai mici decât valoarea 1 milimetru.

**DATE DESPRE IMOBILUL NR. 14029**

Oficiul de Cadastru și Publicitate Imobiliară MUREȘ
Biroul de Cadastru și Publicitate Imobiliară Târgu Mureș

A. Partea I. Descrierea imobilului

TEREN Extravilan

Adresa: Jud. Mureș

Nr. Crt	Nr cadastral Nr. topografic	Suprafața* (mp)	Observații / Referințe
A1		145	Sector cadastral:13 Teren neimprejmuit;

B. Partea II. Proprietari și acte

Inscrieri privitoare la dreptul de proprietate și alte drepturi reale		Referințe
/		
Act Normativ nr. 7, din 13/03/1996 emis de PARLAMENTUL ROMANIEI;		
B1	Intabulare, drept de PROPRIETATE, dobandit prin Lege, cota actuala 1/1, cota initiala 1/1 1) NEIDENTIFICAT NEIDENTIFICAT	A1
B2	Se noteaza mentiunea proprietar neidentificat	A1

C. Partea III. SARCINI .

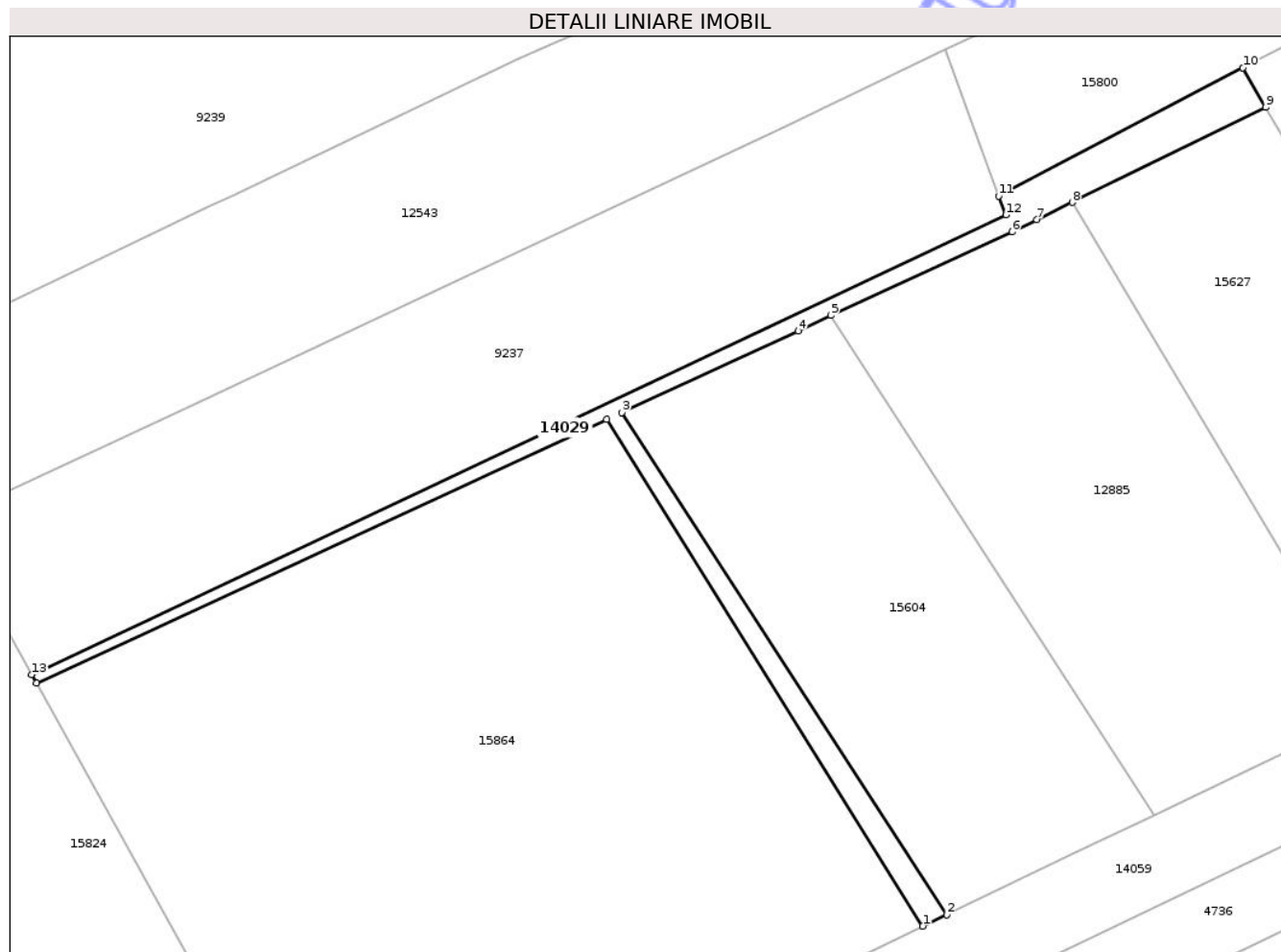
Inscrieri privind dezmembramintele dreptului de proprietate, drepturi reale de garanție și sarcini	Referințe
NU SUNT	

Anexa Nr. 1 La Partea I

Teren

Nr cadastral	Suprafața (mp)*	Observații / Referințe
	145	

* Suprafața este determinată în planul de proiecție Stereo 70.



Date referitoare la teren

Crt	Categorie folosință	Intra vilan	Suprafața (mp)	Tarla	Parcelă	Nr. topo	Observații / Referințe
1	arabil	NU	145	-	-	-	

Lungime Segmente

1) Valorile lungimilor segmentelor sunt obținute din proiecție în plan.

Punct început	X / Y	Punct sfârșit	X / Y	Lungime segment (** (m)
1	473.397,232 559.299,473	2	473.398,674 559.300,164	1.599
2	473.398,674 559.300,164	3	473.379,02 559.330,542	36.182
3	473.379,02 559.330,542	4	473.389,684 559.335,47	11.748
4	473.389,684 559.335,47	5	473.391,669 559.336,42	2.201
5	473.391,669 559.336,42	6	473.402,642 559.341,457	12.074

Punct început	X / Y	Punct sfârșit	X / Y	Lungime segment (** (m)
6	473.402,642 559.341,457	7	473.404,143 559.342,194	1.672
7	473.404,143 559.342,194	8	473.406,284 559.343,245	2.385
8	473.406,284 559.343,245	9	473.418,002 559.348,997	13.054
9	473.418,002 559.348,997	10	473.416,628 559.351,378	2.749
10	473.416,628 559.351,378	11	473.401,836 559.343,637	16.695
11	473.401,836 559.343,637	12	473.402,26 559.342,49	1.223
12	473.402,26 559.342,49	13	473.343,279 559.314,687	65.206
13	473.343,279 559.314,687	14	473.343,573 559.314,162	0.602
14	473.343,573 559.314,162	15	473.378,085 559.330,11	38.019
15	473.378,085 559.330,11	1	473.397,232 559.299,473	36.128

** Lungimile segmentelor sunt determinate în planul de proiecție Stereo 70 și sunt rotunjite la 1 milimetru.

*** Distanța dintre puncte este formată din segmente cumulate ce sunt mai mici decât valoarea 1 milimetru.

**DATE DESPRE IMOBILUL NR. 14030**

Oficiul de Cadastru și Publicitate Imobiliară MUREȘ
Biroul de Cadastru și Publicitate Imobiliară Târgu Mureș

A. Partea I. Descrierea imobilului

TEREN Intravilan

Adresa: Loc. Bozeni, Jud. Mureș

Nr. Crt	Nr cadastral Nr. topografic	Suprafața* (mp)	Observații / Referințe
A1		558	Sector cadastral:13 Teren neimprejmuit;

B. Partea II. Proprietari și acte

Inscrieri privitoare la dreptul de proprietate și alte drepturi reale		Referințe
/		
Act Normativ nr. 7, din 13/03/1996 emis de PARLAMENTUL ROMANIEI;		
B1	Intabulare, drept de PROPRIETATE, dobandit prin Lege, cota actuala 1/1, cota initiala 1/1 1) NEIDENTIFICAT NEIDENTIFICAT	A1
B2	Se noteaza mentiunea proprietar neidentificat	A1

C. Partea III. SARCINI .

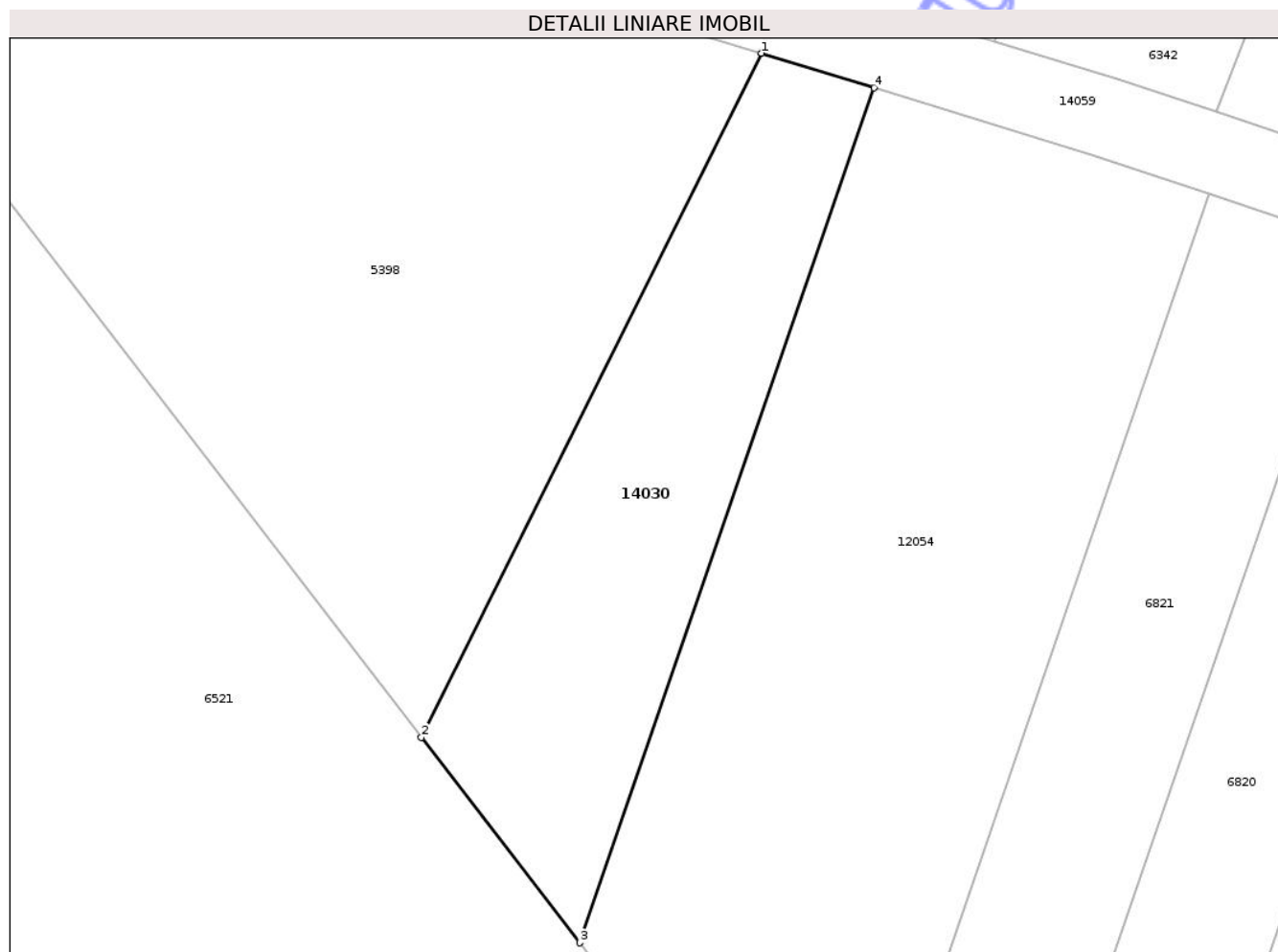
Inscrieri privind dezmembramintele dreptului de proprietate, drepturi reale de garanție și sarcini	Referințe
NU SUNT	

Anexa Nr. 1 La Partea I

Teren

Nr cadastral	Suprafața (mp)*	Observații / Referințe
	558	

* Suprafața este determinată în planul de proiecție Stereo 70.



Date referitoare la teren

Crt	Categorie folosință	Intra vilan	Suprafața (mp)	Tarla	Parcelă	Nr. topo	Observații / Referințe
1	faneata	DA	558	-	-	-	

Lungime Segmente

1) Valorile lungimilor segmentelor sunt obținute din proiecție în plan.

Punct început	X / Y	Punct sfârșit	X / Y	Lungime segment (** (m)
1	474.080,217 559.301,913	2	474.058,905 559.259,073	47.848
2	474.058,905 559.259,073	3	474.068,825 559.246,215	16.24
3	474.068,825 559.246,215	4	474.087,249 559.299,75	56.617
4	474.087,249 559.299,75	1	474.080,217 559.301,913	7.357

** Lungimile segmentelor sunt determinate în planul de proiecție Stereo 70 și sunt rotunjite la 1 milimetru.

*** Distanţa dintre puncte este formată din segmente cumulate ce sunt mai mici decât valoarea 1 milimetru.

Neutilizabil în Circuitul
Civil

**DATE DESPRE IMOBILUL NR. 14031**

Oficiul de Cadastru și Publicitate Imobiliară MUREȘ
Biroul de Cadastru și Publicitate Imobiliară Târgu Mureș

A. Partea I. Descrierea imobilului

TEREN Intravilan

Adresa: Loc. Bozeni, Jud. Mureș

Nr. Crt	Nr cadastral Nr. topografic	Suprafața* (mp)	Observații / Referințe
A1		941	Sector cadastral:13 Teren neimprejmuit;

B. Partea II. Proprietari și acte

Inscrieri privitoare la dreptul de proprietate și alte drepturi reale		Referințe
/		
Act Normativ nr. 7, din 13/03/1996 emis de PARLAMENTUL ROMANIEI;		
B1	Intabulare, drept de PROPRIETATE, dobândit prin Lege, cota actuala 1/1, cota initiala 1/1 1) NEIDENTIFICAT NEIDENTIFICAT	A1
B2	Se noteaza mentiunea proprietar neidentificat	A1

C. Partea III. SARCINI .

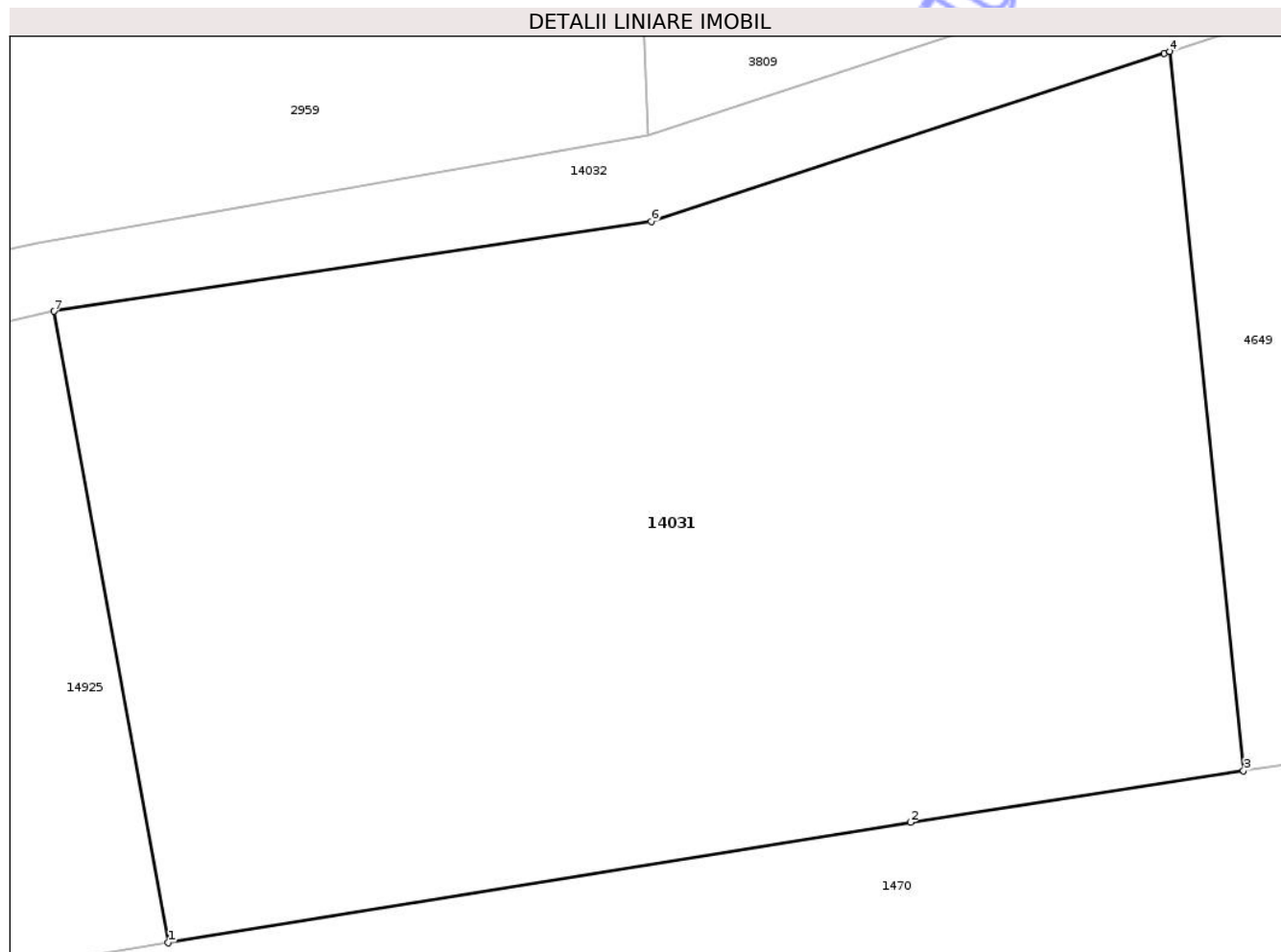
Inscrieri privind dezmembramintele dreptului de proprietate, drepturi reale de garanție și sarcini	Referințe
NU SUNT	

Anexa Nr. 1 La Partea I

Teren

Nr cadastral	Suprafața (mp)*	Observații / Referințe
	941	

* Suprafața este determinată în planul de proiecție Stereo 70.



Date referitoare la teren

Crt	Categorie folosință	Intra vilan	Suprafața (mp)	Tarla	Parcelă	Nr. topo	Observații / Referințe
1	arabil	DA	941	-	-	-	

Lungime Segmente

1) Valorile lungimilor segmentelor sunt obținute din proiecție în plan.

Punct început	X / Y	Punct sfârșit	X / Y	Lungime segment (** (m)
1	474.309,911 559.204,358	2	474.336,535 559.208,673	26.971
2	474.336,535 559.208,673	3	474.348,489 559.210,52	12.096
3	474.348,489 559.210,52	4	474.345,846 559.236,301	25.916
4	474.345,846 559.236,301	5	474.345,651 559.236,237	0.205
5	474.345,651 559.236,237	6	474.327,236 559.230,202	19.379

Punct început	X / Y	Punct sfârșit	X / Y	Lungime segment (** (m)
6	474.327,236 559.230,202	7	474.305,805 559.226,989	21.671
7	474.305,805 559.226,989	1	474.309,911 559.204,358	23.0

** Lungimile segmentelor sunt determinate în planul de proiecție Stereo 70 și sunt rotunjite la 1 milimetru.

*** Distanța dintre puncte este formată din segmente cumulate ce sunt mai mici decât valoarea 1 milimetru.

Neutilizabil în Circuitul Civil

**DATE DESPRE IMOBILUL NR. 14032**

Oficiul de Cadastru și Publicitate Imobiliară MUREȘ
Biroul de Cadastru și Publicitate Imobiliară Târgu Mureș

A. Partea I. Descrierea imobilului

TEREN Intravilan

Adresa: Loc. Bozeni, Jud. Mureș

Nr. Crt	Nr cadastral Nr. topografic	Suprafața* (mp)	Observații / Referințe
A1		826	Sector cadastral:13 Teren neimprejmuit;

B. Partea II. Proprietari și acte

Inscrieri privitoare la dreptul de proprietate și alte drepturi reale		Referințe
/		
Act Normativ nr. 7, din 13/03/1996 emis de PARLAMENTUL ROMANIEI;		
B1	Intabulare, drept de PROPRIETATE, dobandit prin Lege, cota actuala 1/1, cota initiala 1/1 1) NEIDENTIFICAT NEIDENTIFICAT	A1
B2	Se noteaza mentiunea proprietar neidentificat	A1

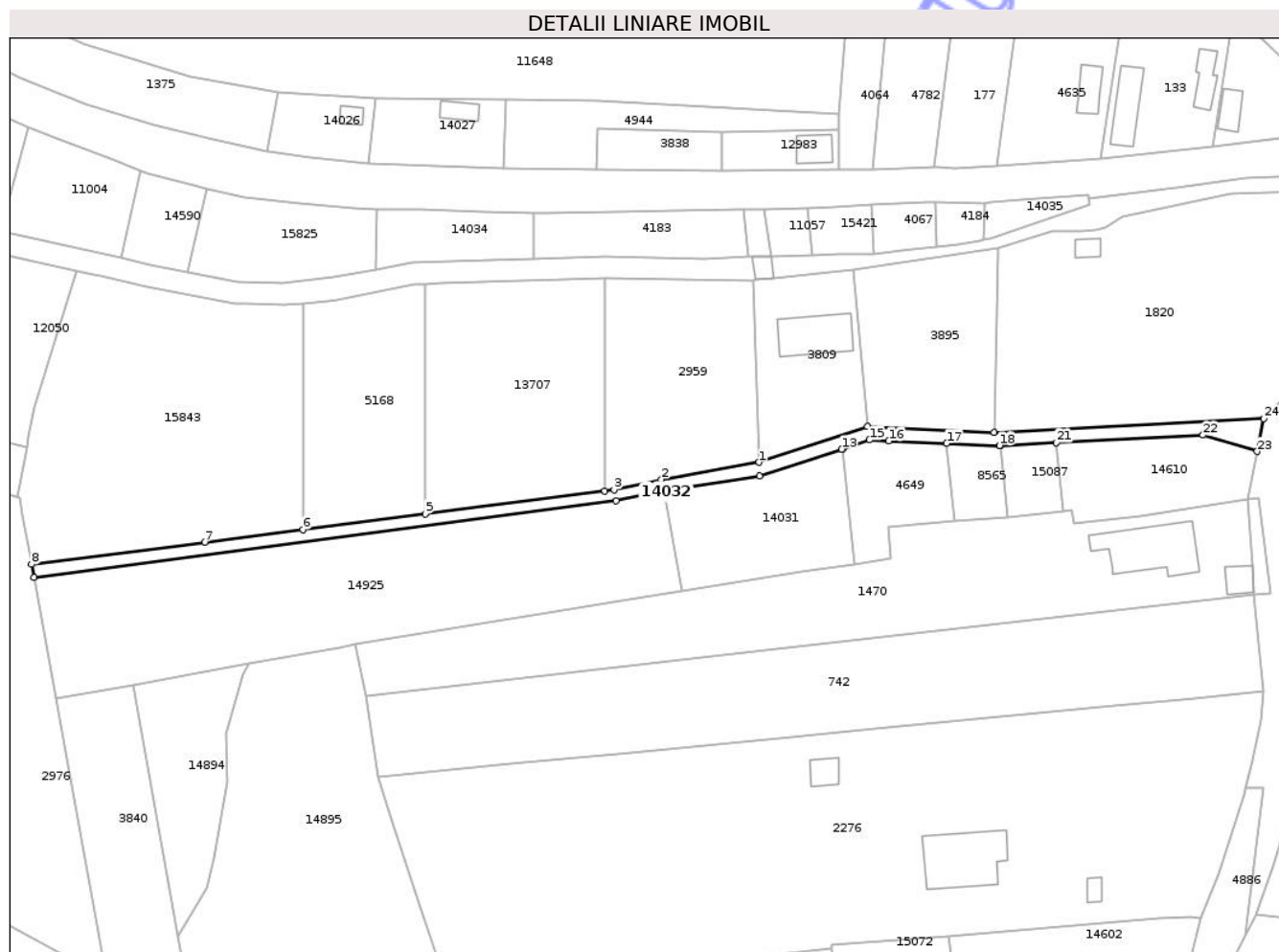
C. Partea III. SARCINI .

Inscrieri privind dezmembramintele dreptului de proprietate, drepturi reale de garanție și sarcini	Referințe
NU SUNT	

Teren

Nr cadastral	Suprafața (mp)*	Observații / Referințe
	826	

* Suprafața este determinată în planul de proiecție Stereo 70.



Date referitoare la teren

Crt	Categorie folosință	Intra vilan	Suprafața (mp)	Tarla	Parcelă	Nr. topo	Observații / Referințe
1	drum	DA	826	-	-	-	

Lungime Segmente

1) Valorile lungimilor segmentelor sunt obținute din proiecție în plan.

Punct început	X / Y	Punct sfârșit	X / Y	Lungime segment (** (m)
1	474.327,127 559.233,288	2	474.305,228 559.229,451	22.233
3	474.294,558 559.227,175	4	474.292,508 559.226,911	2.067
5	474.252,192 559.221,739	6	474.224,781 559.218,223	27.636
7	474.202,72 559.215,392	8	474.163,882 559.210,41	39.156
9	474.164,415 559.207,472	10	474.295,024 559.224,615	131.729

Punct început	X / Y	Punct sfârșit	X / Y	Lungime segment (** (m)
2	474.305,228 559.229,451	3	474.294,558 559.227,175	10.91
4	474.292,508 559.226,911	5	474.252,192 559.221,739	40.646
6	474.224,781 559.218,223	7	474.202,72 559.215,392	22.242
8	474.163,882 559.210,41	9	474.164,415 559.207,472	2.986
10	474.295,024 559.224,615	11	474.305,805 559.226,989	11.039

Punct început	X / Y	Punct sfârșit	X / Y	Lungime segment (** (m)
11	474.305,805 559.226,989	12	474.327,236 559.230,202	21.671
13	474.345,651 559.236,237	14	474.345,846 559.236,301	0.205
15	474.351,872 559.238,287	16	474.356,197 559.238,088	4.33
17	474.369,212 559.237,549	18	474.381,036 559.237,059	11.834
19	474.381,178 559.237,066	20	474.381,185 559.237,067	0.007
21	474.393,856 559.237,716	22	474.426,766 559.239,403	32.953
23	474.438,885 559.235,739	24	474.440,371 559.243,104	7.513
25	474.379,827 559.240,001	26	474.351,457 559.241,31	28.4

Punct început	X / Y	Punct sfârșit	X / Y	Lungime segment (** (m)
12	474.327,236 559.230,202	13	474.345,651 559.236,237	19.379
14	474.345,846 559.236,301	15	474.351,872 559.238,287	6.345
16	474.356,197 559.238,088	17	474.369,212 559.237,549	13.026
18	474.381,036 559.237,059	19	474.381,178 559.237,066	0.142
20	474.381,185 559.237,067	21	474.393,856 559.237,716	12.688
22	474.426,766 559.239,403	23	474.438,885 559.235,739	12.661
24	474.440,371 559.243,104	25	474.379,827 559.240,001	60.623
26	474.351,457 559.241,31	1	474.327,127 559.233,288	25.618

** Lungimile segmentelor sunt determinate în planul de proiecție Stereo 70 și sunt rotunjite la 1 milimetru.

*** Distanța dintre puncte este formată din segmente cumulate ce sunt mai mici decât valoarea 1 milimetru.

Neutilizabil în Civil

**DATE DESPRE IMOBILUL NR. 14034**

Oficiul de Cadastru și Publicitate Imobiliară MUREȘ
Biroul de Cadastru și Publicitate Imobiliară Târgu Mureș

A. Partea I. Descrierea imobilului

TEREN Intravilan

Adresa: Loc. Bozeni, Jud. Mureș

Nr. Crt	Nr cadastral Nr. topografic	Suprafața* (mp)	Observații / Referințe
A1	56275	400	Sector cadastral:13 Teren neimprejmuit;

B. Partea II. Proprietari și acte

Inscrieri privitoare la dreptul de proprietate și alte drepturi reale	Referințe
96638 / 09/11/2023	
Act Administrativ nr. 186437, din 25/10/2023 emis de CJSDPAT MUREȘ (act administrativ nr 1435/SC din 07.11.2023, emis de OCPI MUREȘ; act administrativ nr 66170 din 31.07.2023, emis de OCPI MUREȘ);	
B1	A1
Intabulare, drept de PROPRIETATE, dobândit prin Lege, cota actuala 1/1, cota initiala 1/1	
1) PAROHIA REFORMATĂ BOZENI, CIF:999999999999	

C. Partea III. SARCINI .

Inscrieri privind dezmembramentele dreptului de proprietate, drepturi reale de garanție și sarcini	Referințe
NU SUNT	

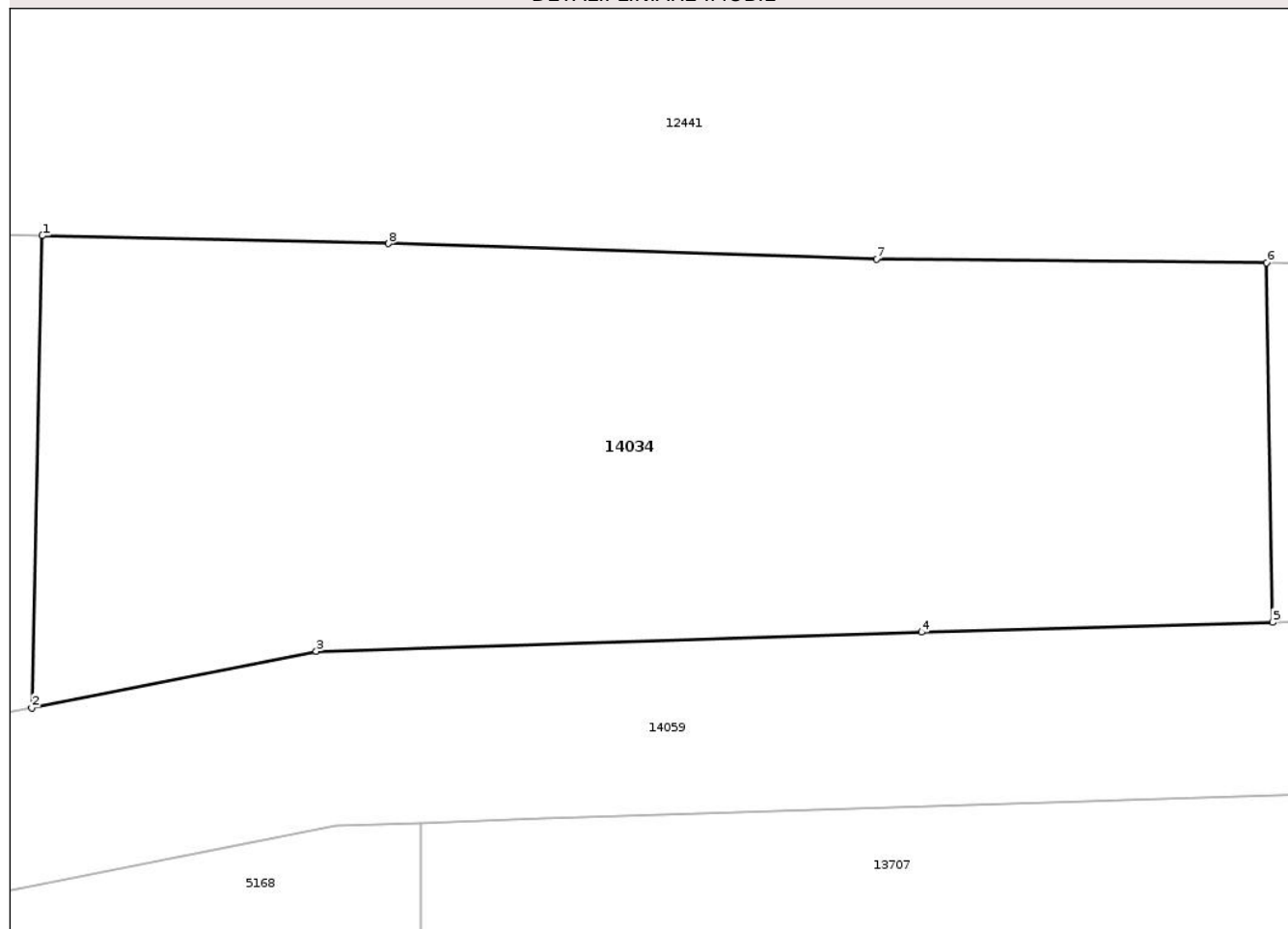
Anexa Nr. 1 La Partea I

Teren

Nr cadastral	Suprafața (mp)*	Observații / Referințe
56275	400	

* Suprafața este determinată în planul de proiecție Stereo 70.

DETALII LINIARE IMOBIL



Date referitoare la teren

Crt	Categorie folosință	Intra vilan	Suprafața (mp)	Tarla	Parcelă	Nr. topo	Observații / Referințe
1	arabil	DA	400	-	-	-	

Lungime Segmente

1) Valorile lungimilor segmentelor sunt obținute din proiecție în plan.

Punct început	X / Y	Punct sfârșit	X / Y	Lungime segment (** (m)
1	474.241,324 559.290,093	2	474.241,021 559.276,575	13.521
2	474.241,021 559.276,575	3	474.249,174 559.278,189	8.311
3	474.249,174 559.278,189	4	474.266,541 559.278,737	17.376
4	474.266,541 559.278,737	5	474.276,598 559.279,018	10.061
5	474.276,598 559.279,018	6	474.276,426 559.289,32	10.303

Punct început	X / Y	Punct sfârșit	X / Y	Lungime segment (** (m)
6	474.276,426 559.289,32	7	474.265,24 559.289,43	11.187
7	474.265,24 559.289,43	8	474.251,25 559.289,87	13.997
8	474.251,25 559.289,87	1	474.241,324 559.290,093	9.929

** Lungimile segmentelor sunt determinate în planul de proiecție Stereo 70 și sunt rotunjite la 1 milimetru.

*** Distanța dintre puncte este formată din segmente cumulate ce sunt mai mici decât valoarea 1 milimetru.

Neutilizabil în Circuitul Civil

**DATE DESPRE IMOBILUL NR. 14035**

Oficiul de Cadastru și Publicitate Imobiliară MUREȘ
Biroul de Cadastru și Publicitate Imobiliară Târgu Mureș

A. Partea I. Descrierea imobilului

TEREN Intravilan

Adresa: Loc. Bozeni, Jud. Mureș

Nr. Crt	Nr cadastral Nr. topografic	Suprafața* (mp)	Observații / Referințe
A1	56276	124	Sector cadastral:13 Teren imprejmuit;

B. Partea II. Proprietari și acte

Inscrieri privitoare la dreptul de proprietate și alte drepturi reale	Referințe
96654 / 09/11/2023	
Act Administrativ nr. 186437, din 25/10/2023 emis de CJSDPAT MUREȘ (act administrativ nr 66165 din 31.07.2023, emis de OCPI MUREȘ; act administrativ nr 1438/SC din 07.11.2023, emis de OCPI MUREȘ);	
B1	A1
Intabulare, drept de PROPRIETATE, dobândit prin Lege, cota actuala 1/1, cota initiala 1/1	
1) PAROHIA REFORMATĂ BOZENI, CIF:999999999999	

C. Partea III. SARCINI .

Inscrieri privind dezmembramentele dreptului de proprietate, drepturi reale de garanție și sarcini	Referințe
NU SUNT	

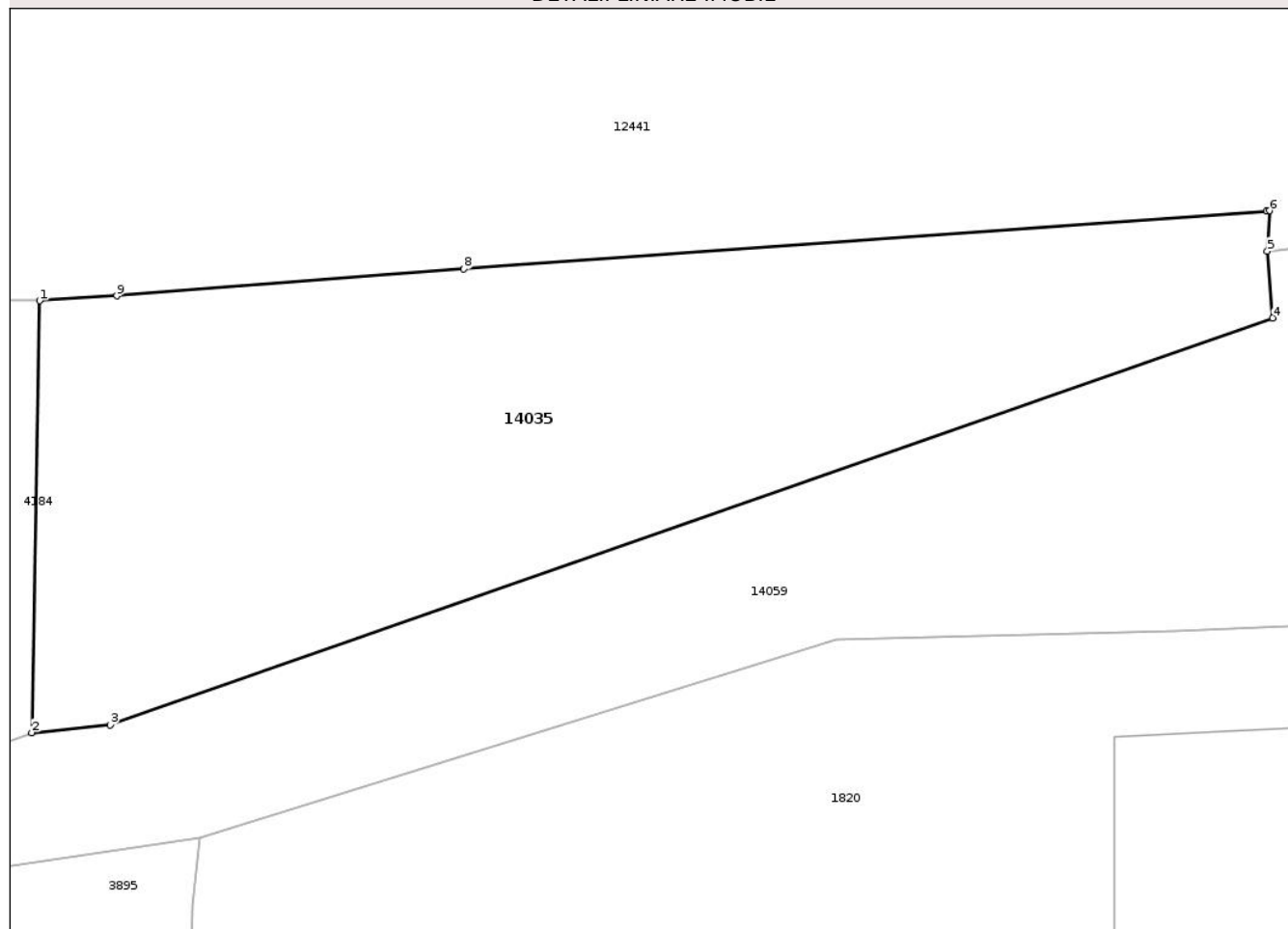
Anexa Nr. 1 La Partea I

Teren

Nr cadastral	Suprafața (mp)*	Observații / Referințe
56276	124	

* Suprafața este determinată în planul de proiecție Stereo 70.

DETALII LINIARE IMOBIL



Date referitoare la teren

Crt	Categorie folosință	Intravilan	Suprafața (mp)	Tarla	Parcelă	Nr. topo	Observații / Referințe
1	arabil	DA	124	29	1091/20/2	-	

Lungime Segmente

1) Valorile lungimilor segmentelor sunt obținute din proiecție în plan.

Punct început	X / Y	Punct sfârșit	X / Y	Lungime segment (** (m)
1	474.377,754 559.291,478	2	474.377,606 559.283,272	8.207
2	474.377,606 559.283,272	3	474.379,093 559.283,416	1.494
3	474.379,093 559.283,416	4	474.401,2 559.291,151	23.421
4	474.401,2 559.291,151	5	474.401,1 559.292,418	1.271
5	474.401,1 559.292,418	6	474.401,139 559.293,185	0.768

Punct început	X / Y	Punct sfârșit	X / Y	Lungime segment (** (m)
6	474.401,139 559.293,185	7	474.401,09 559.293,18	0.049
7	474.401,09 559.293,18	8	474.385,82 559.292,08	15.31
8	474.385,82 559.292,08	9	474.379,22 559.291,57	6.62
9	474.379,22 559.291,57	1	474.377,754 559.291,478	1.469

** Lungimile segmentelor sunt determinate în planul de proiecție Stereo 70 și sunt rotunjite la 1 milimetru.

*** Distanța dintre puncte este formată din segmente cumulate ce sunt mai mici decât valoarea 1 milimetru.

Neutilizabil în Circuitul Civil

**DATE DESPRE IMOBILUL NR. 14037**

Oficiul de Cadastru și Publicitate Imobiliară MUREȘ
Biroul de Cadastru și Publicitate Imobiliară Târgu Mureș

A. Partea I. Descrierea imobilului

TEREN Intravilan

Adresa: Loc. Bozeni, Jud. Mureș

Nr. Crt	Nr cadastral Nr. topografic	Suprafața* (mp)	Observații / Referințe
A1		983	Sector cadastral:17 Teren neimprejmuit;

B. Partea II. Proprietari și acte

Inscrieri privitoare la dreptul de proprietate și alte drepturi reale		Referințe
/		
Act Administrativ nr. 5765, din 21/06/2023 emis de COMUNA CORUNCA;		
B1	Inscrierea posesiei, drept de PROPRIETATE, dobandit prin Lege, cota actuala 1/1, cota initiala 1/1 1) FILIP ALEXANDRU-CALIN 2) FILIP JUDIT ERIKA	A1

C. Partea III. SARCINI .

Inscrieri privind dezmembramintele dreptului de proprietate, drepturi reale de garanție și sarcini	Referințe
NU SUNT	

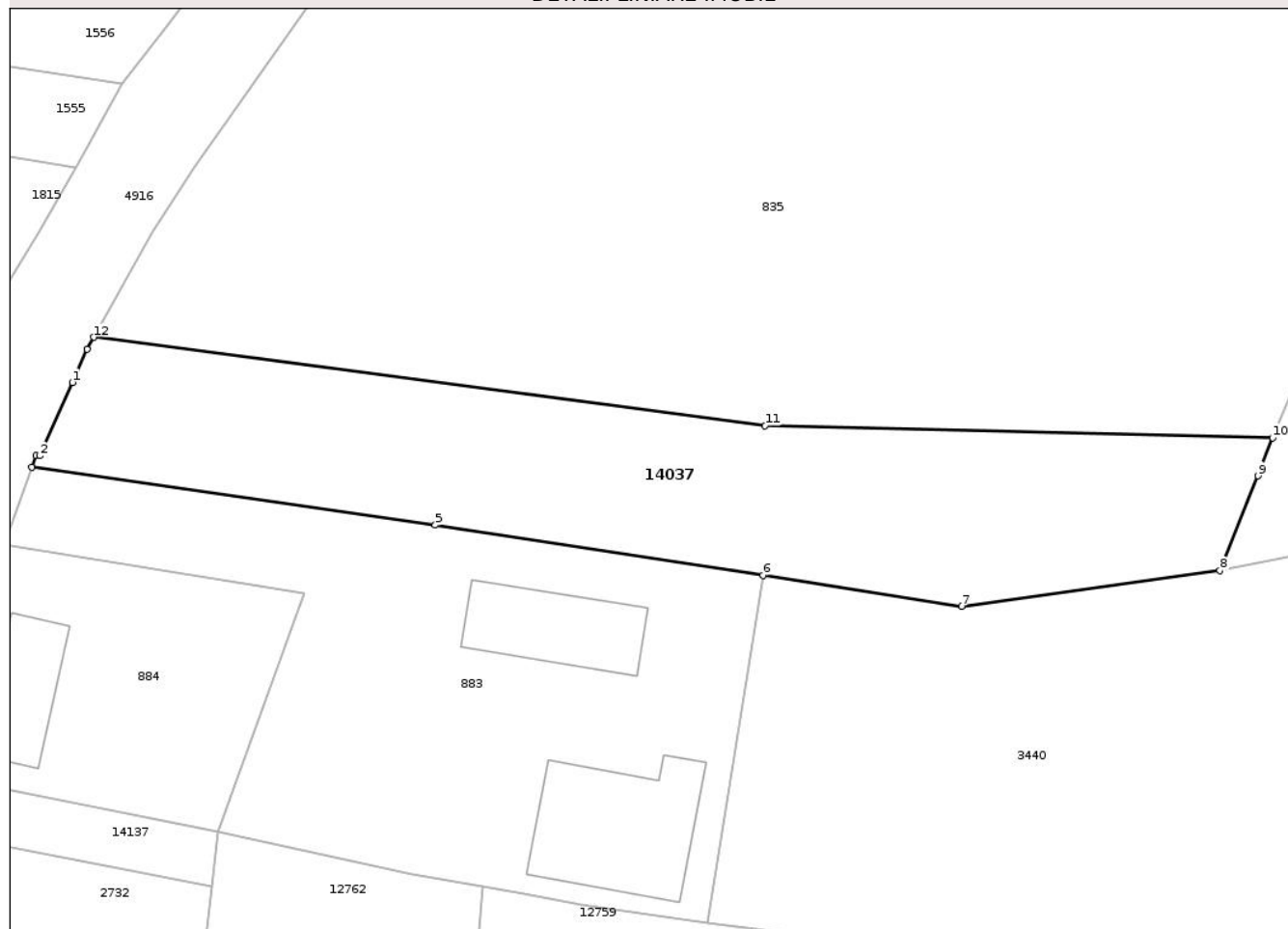
Anexa Nr. 1 La Partea I

Teren

Nr cadastral	Suprafața (mp)*	Observații / Referințe
	983	

* Suprafața este determinată în planul de proiecție Stereo 70.

DETALII LINIARE IMOBIL



Date referitoare la teren

Crt	Categorie folosință	Intra vilan	Suprafața (mp)	Tarla	Parcelă	Nr. topo	Observații / Referințe
1	arabil	DA	983	-	-	-	

Lungime Segmente

1) Valorile lungimilor segmentelor sunt obținute din proiecție în plan.

Punct început	X / Y	Punct sfârșit	X / Y	Lungime segment (** (m)
1	474.492,26 559.183,56	2	474.489,799 559.178,082	6.005
2	474.489,799 559.178,082	3	474.489,542 559.178,123	0.26
3	474.489,542 559.178,123	4	474.489,23 559.177,241	0.936
4	474.489,23 559.177,241	5	474.519,393 559.172,916	30.471
5	474.519,393 559.172,916	6	474.543,902 559.169,166	24.794

Punct început	X / Y	Punct sfârșit	X / Y	Lungime segment (** (m)
6	474.543,902 559.169,166	7	474.558,739 559.166,849	15.017
7	474.558,739 559.166,849	8	474.578,064 559.169,51	19.507
8	474.578,064 559.169,51	9	474.580,928 559.176,585	7.633
9	474.580,928 559.176,585	10	474.582,007 559.179,43	3.043
10	474.582,007 559.179,43	11	474.544,064 559.180,319	37.953
11	474.544,064 559.180,319	12	474.493,877 559.186,946	50.623
12	474.493,877 559.186,946	13	474.493,37 559.186,03	1.047
13	474.493,37 559.186,03	1	474.492,26 559.183,56	2.708

** Lungimile segmentelor sunt determinate în planul de proiecție Stereo 70 și sunt rotunjite la 1 milimetru.

*** Distanța dintre puncte este formată din segmente cumulate ce sunt mai mici decât valoarea 1 milimetru.

**DATE DESPRE IMOBILUL NR. 14039**

Oficiul de Cadastru și Publicitate Imobiliară MUREȘ
Biroul de Cadastru și Publicitate Imobiliară Târgu Mureș

A. Partea I. Descrierea imobilului

TEREN Intravilan

Adresa: Loc. Bozeni, Jud. Mureș

Nr. Crt	Nr cadastral Nr. topografic	Suprafața* (mp)	Observații / Referințe
A1		1.292	Sector cadastral:17 Teren neimprejmuit;

B. Partea II. Proprietari și acte

Inscrieri privitoare la dreptul de proprietate și alte drepturi reale		Referințe
/		
Act Normativ nr. 7, din 13/03/1996 emis de PARLAMENTUL ROMANIEI;		
B1	Intabulare, drept de PROPRIETATE, dobândit prin Lege, cota actuala 1/1, cota initiala 1/1 1) NEIDENTIFICAT NEIDENTIFICAT	A1
B2	Se noteaza mentiunea proprietar neidentificat	A1

C. Partea III. SARCINI .

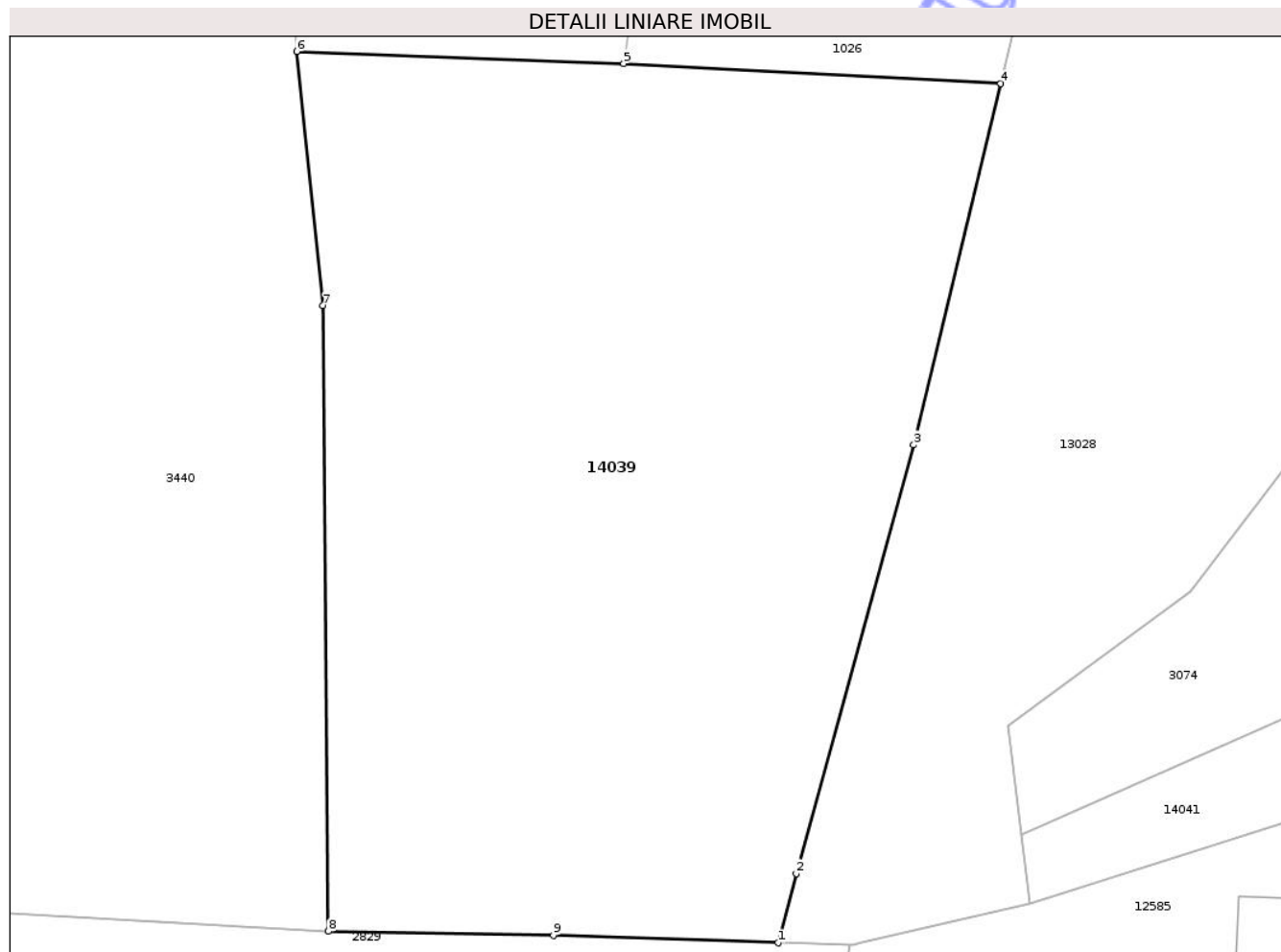
Inscrieri privind dezmembramintele dreptului de proprietate, drepturi reale de garanție și sarcini	Referințe
NU SUNT	

Anexa Nr. 1 La Partea I

Teren

Nr cadastral	Suprafața (mp)*	Observații / Referințe
	1.292	

* Suprafața este determinată în planul de proiecție Stereo 70.



Date referitoare la teren

Crt	Categorie folosință	Intra vilan	Suprafața (mp)	Tarla	Parcelă	Nr. topo	Observații / Referințe
1	arabil	DA	1.292	-	-	-	

Lungime Segmente

1) Valorile lungimilor segmentelor sunt obținute din proiecție în plan.

Punct început	X / Y	Punct sfârșit	X / Y	Lungime segment (** (m)
1	474.644,844 559.047,405	2	474.645,76 559.050,925	3.637
2	474.645,76 559.050,925	3	474.651,749 559.072,709	22.592
3	474.651,749 559.072,709	4	474.656,167 559.091,079	18.894
4	474.656,167 559.091,079	5	474.636,98 559.092,093	19.214
5	474.636,98 559.092,093	6	474.620,346 559.092,71	16.645

Punct început	X / Y	Punct sfârșit	X / Y	Lungime segment (** (m)
6	474.620,346 559.092,71	7	474.621,676 559.079,798	12.98
7	474.621,676 559.079,798	8	474.621,955 559.047,985	31.814
8	474.621,955 559.047,985	9	474.633,401 559.047,775	11.448
9	474.633,401 559.047,775	1	474.644,844 559.047,405	11.449

** Lungimile segmentelor sunt determinate în planul de proiecție Stereo 70 și sunt rotunjite la 1 milimetru.

*** Distanța dintre puncte este formată din segmente cumulate ce sunt mai mici decât valoarea 1 milimetru.

Neutilizabil în Circuitul Civil

**DATE DESPRE IMOBILUL NR. 14040**

Oficiul de Cadastru și Publicitate Imobiliară MUREȘ
Biroul de Cadastru și Publicitate Imobiliară Târgu Mureș

A. Partea I. Descrierea imobilului

TEREN Intravilan

Adresa: Loc. Corunca, Jud. Mureș

Nr. Crt	Nr cadastral Nr. topografic	Suprafața* (mp)	Observații / Referințe
A1		240	Sector cadastral:9 Teren neimprejmuit;

B. Partea II. Proprietari și acte

Inscrieri privitoare la dreptul de proprietate și alte drepturi reale		Referințe
/		
Act Normativ nr. 7, din 13/03/1996 emis de PARLAMENTUL ROMANIEI;		
B1	Intabulare, drept de PROPRIETATE, dobandit prin Lege, cota actuala 1/1, cota initiala 1/1 1) NEIDENTIFICAT NEIDENTIFICAT	A1
B2	Se noteaza mentiunea proprietar neidentificat	A1

C. Partea III. SARCINI .

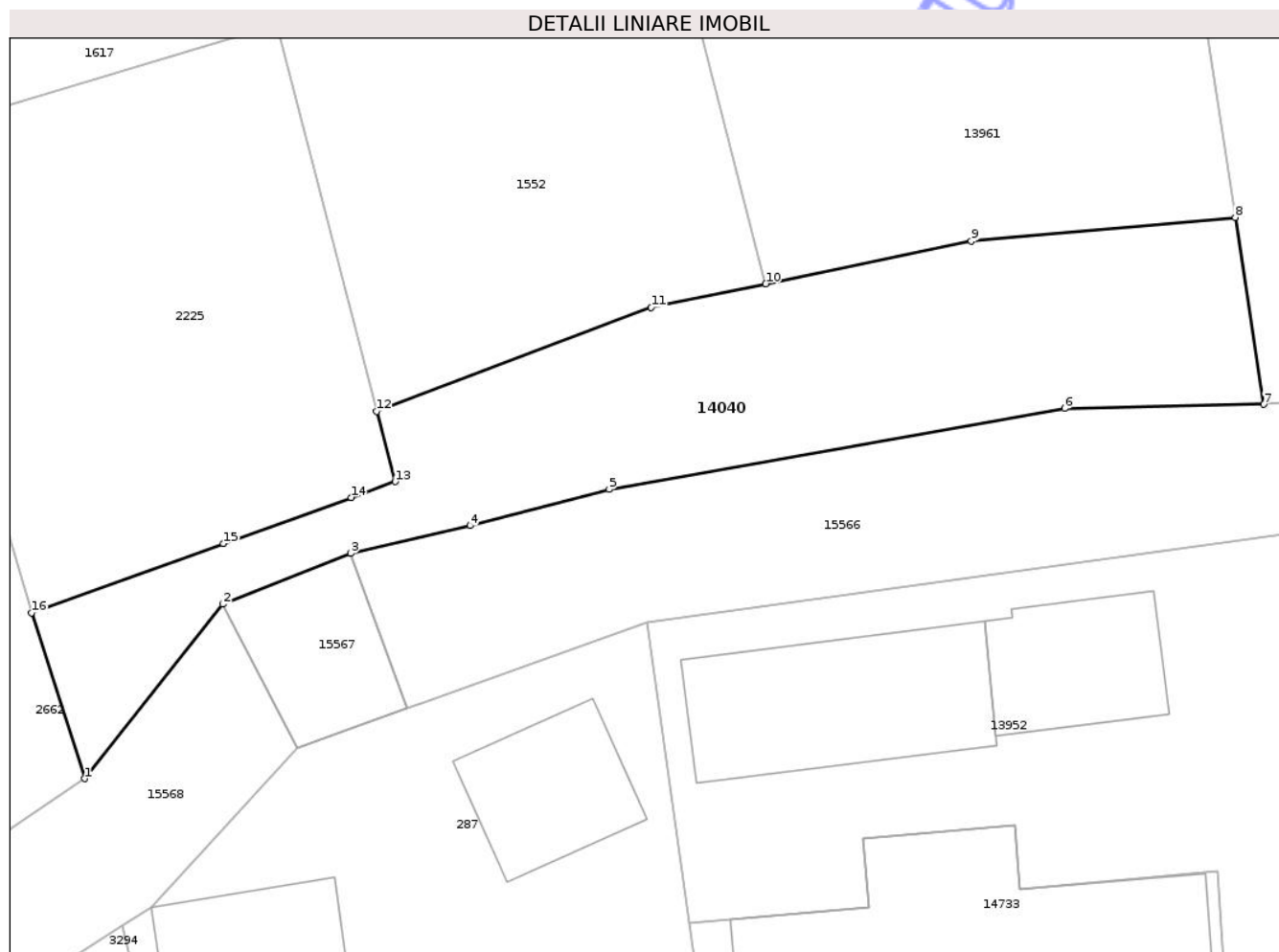
Inscrieri privind dezmembramintele dreptului de proprietate, drepturi reale de garanție și sarcini	Referințe
NU SUNT	

Anexa Nr. 1 La Partea I

Teren

Nr cadastral	Suprafața (mp)*	Observații / Referințe
	240	

* Suprafața este determinată în planul de proiecție Stereo 70.



Date referitoare la teren

Crt	Categorie folosință	Intra vilan	Suprafața (mp)	Tarla	Parcelă	Nr. topo	Observații / Referințe
1	arabil	DA	240	-	-	-	

Lungime Segmente

1) Valorile lungimilor segmentelor sunt obținute din proiecție în plan.

Punct început	X / Y	Punct sfârșit	X / Y	Lungime segment (** (m)
1	471.642,694 556.075,915	2	471.647,739 556.082,279	8.121
2	471.647,739 556.082,279	3	471.652,414 556.084,131	5.028
3	471.652,414 556.084,131	4	471.656,781 556.085,146	4.483
4	471.656,781 556.085,146	5	471.661,853 556.086,469	5.242
5	471.661,853 556.086,469	6	471.678,482 556.089,424	16.89

Punct început	X / Y	Punct sfârșit	X / Y	Lungime segment (** (m)
6	471.678,482 556.089,424	7	471.685,752 556.089,576	7.272
7	471.685,752 556.089,576	8	471.684,71 556.096,397	6.9
8	471.684,71 556.096,397	9	471.675,07 556.095,53	9.679
9	471.675,07 556.095,53	10	471.667,57 556.093,973	7.66
10	471.667,57 556.093,973	11	471.663,385 556.093,105	4.274
11	471.663,385 556.093,105	12	471.653,367 556.089,32	10.709
12	471.653,367 556.089,32	13	471.654,031 556.086,753	2.651
13	471.654,031 556.086,753	14	471.652,431 556.086,176	1.701
14	471.652,431 556.086,176	15	471.647,766 556.084,494	4.959
15	471.647,766 556.084,494	16	471.640,762 556.081,969	7.445
16	471.640,762 556.081,969	1	471.642,694 556.075,915	6.355

** Lungimile segmentelor sunt determinate în planul de proiecție Stereo 70 și sunt rotunjite la 1 milimetru.

*** Distanța dintre puncte este formată din segmente cumulate ce sunt mai mici decât valoarea 1 milimetru.

**DATE DESPRE IMOBILUL NR. 14041**

Oficiul de Cadastru și Publicitate Imobiliară MUREȘ
Biroul de Cadastru și Publicitate Imobiliară Târgu Mureș

A. Partea I. Descrierea imobilului

TEREN Intravilan

Adresa: Loc. Bozeni, Str Bodoni Sandor, Nr. 28, Jud. Mureș

Nr. Crt	Nr cadastral Nr. topografic	Suprafața* (mp)	Observații / Referințe
A1		1.799	Sector cadastral:17 Teren imprejmuit;

B. Partea II. Proprietari și acte

Inscrieri privitoare la dreptul de proprietate și alte drepturi reale		Referințe
/		
Act Normativ nr. 7, din 13/03/1996 emis de PARLAMENTUL ROMANIEI;		
B1	Intabulare, drept de PROPRIETATE, dobândit prin Lege, cota actuala 1/1, cota initiala 1/1 1) NEIDENTIFICAT NEIDENTIFICAT	A1
B2	Se noteaza mentiunea proprietar neidentificat	A1

C. Partea III. SARCINI .

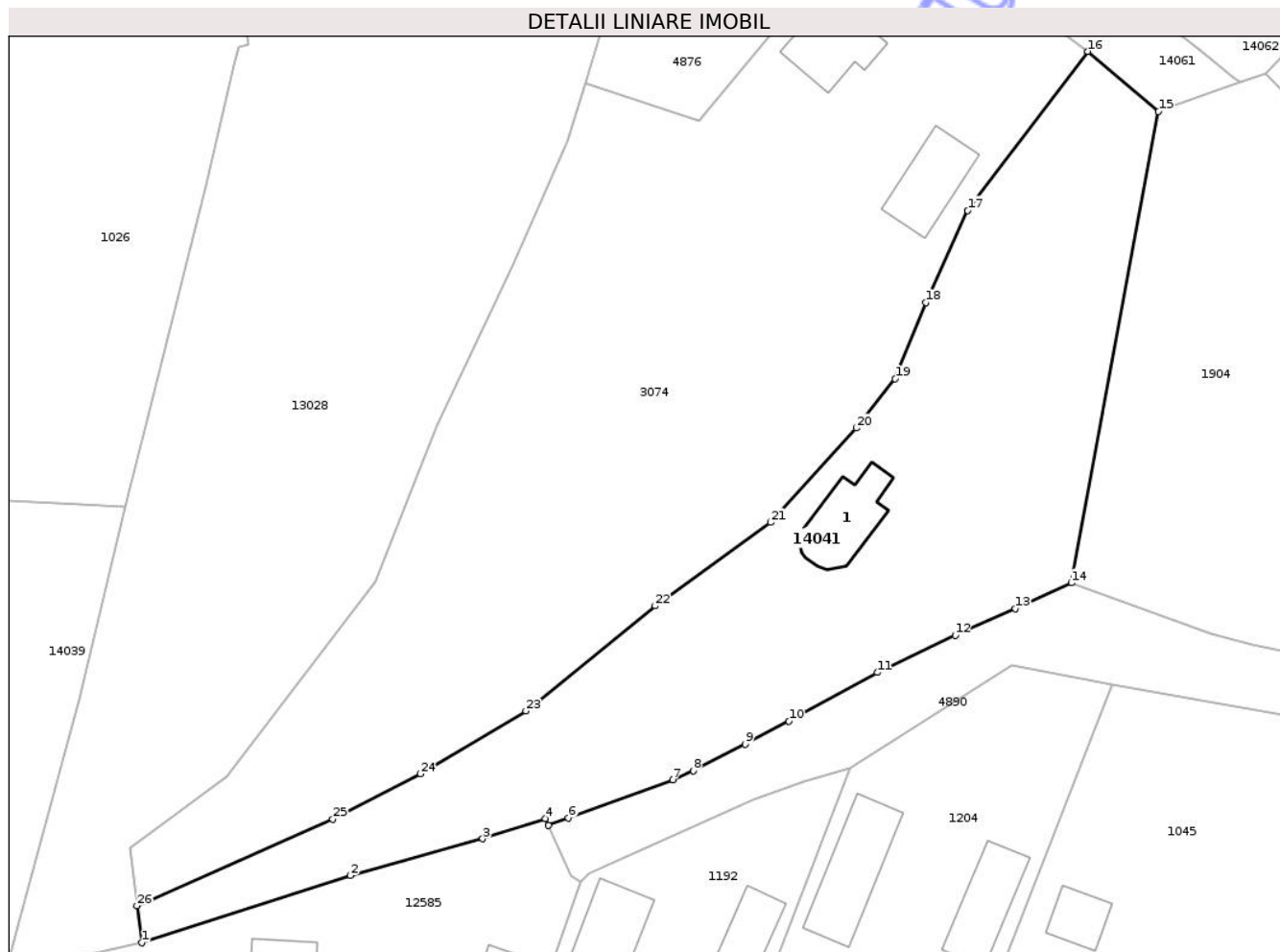
Inscrieri privind dezmembramintele dreptului de proprietate, drepturi reale de garanție și sarcini	Referințe
NU SUNT	

Anexa Nr. 1 La Partea I

Teren

Nr cadastral	Suprafața (mp)*	Observații / Referințe
	1.799	

* Suprafața este determinată în planul de proiecție Stereo 70.



Date referitoare la teren

Crt	Categorie folosință	Intravilan	Suprafața (mp)	Tarla	Parcelă	Nr. topo	Observații / Referințe
1	arabil	DA	1.599	-	-	-	
2	curți construcții	DA	200	-	-	-	

Date referitoare la construcții

Crt	Număr	Destinație construcție	Supraf. (mp)	Situație juridică	Observații / Referințe
A1.1	0	construcții administrative și social culturale	50	Fara acte	Nr. niveluri:1; S. construita la sol:50 mp;

Lungime Segmente

1) Valorile lungimilor segmentelor sunt obținute din proiecție în plan.

Punct început	X / Y	Punct sfârșit	X / Y	Lungime segment (** (m)
1	474.657,679 559.049,373	2	474.677,698 559.055,812	21.029
3	474.690,371 559.059,329	4	474.696,362 559.061,28	6.301

Punct început	X / Y	Punct sfârșit	X / Y	Lungime segment (** (m)
2	474.677,698 559.055,812	3	474.690,371 559.059,329	13.152
4	474.696,362 559.061,28	5	474.696,66 559.060,61	0.733

Punct început	X / Y	Punct sfârșit	X / Y	Lungime segment (** (m)	Punct început	X / Y	Punct sfârșit	X / Y	Lungime segment (** (m)
5	474.696,66 559.060,61	6	474.698,585 559.061,318	2.051	6	474.698,585 559.061,318	7	474.708,57 559.064,99	10.639
7	474.708,57 559.064,99	8	474.710,53 559.065,84	2.136	8	474.710,53 559.065,84	9	474.715,55 559.068,37	5.622
9	474.715,55 559.068,37	10	474.719,72 559.070,59	4.724	10	474.719,72 559.070,59	11	474.728,19 559.075,24	9.662
11	474.728,19 559.075,24	12	474.735,66 559.078,79	8.271	12	474.735,66 559.078,79	13	474.741,41 559.081,35	6.294
13	474.741,41 559.081,35	14	474.746,78 559.083,82	5.911	14	474.746,78 559.083,82	15	474.755,131 559.128,945	45.891
15	474.755,131 559.128,945	16	474.748,377 559.134,693	8.869	16	474.748,377 559.134,693	17	474.736,853 559.119,465	19.097
17	474.736,853 559.119,465	18	474.732,855 559.110,646	9.683	18	474.732,855 559.110,646	19	474.729,916 559.103,355	7.861
19	474.729,916 559.103,355	20	474.726,166 559.098,643	6.022	20	474.726,166 559.098,643	21	474.717,972 559.089,607	12.198
21	474.717,972 559.089,607	22	474.706,91 559.081,625	13.641	22	474.706,91 559.081,625	23	474.694,519 559.071,552	15.969
23	474.694,519 559.071,552	24	474.684,418 559.065,529	11.76	24	474.684,418 559.065,529	25	474.676,01 559.061,2	9.457
25	474.676,01 559.061,2	26	474.657,24 559.052,922	20.514	26	474.657,24 559.052,922	1	474.657,679 559.049,373	3.576

** Lungimile segmentelor sunt determinate în planul de proiecție Stereo 70 și sunt rotunjite la 1 milimetru.

*** Distanța dintre puncte este formată din segmente cumulate ce sunt mai mici decât valoarea 1 milimetru.

**DATE DESPRE IMOBILUL NR. 14042**

Oficiul de Cadastru și Publicitate Imobiliară MUREȘ
Biroul de Cadastru și Publicitate Imobiliară Târgu Mureș

A. Partea I. Descrierea imobilului

TEREN Intravilan

Adresa: Loc. Bozeni, Str Bodoni Sandor, Nr. 26, Jud. Mureș

Nr. Crt	Nr cadastral Nr. topografic	Suprafața* (mp)	Observații / Referințe
A1		229	Sector cadastral:17 Teren imprejmuit;

B. Partea II. Proprietari și acte

Inscrieri privitoare la dreptul de proprietate și alte drepturi reale		Referințe
/		
Act Normativ nr. 7, din 13/03/1996 emis de PARLAMENTUL ROMANIEI;		
B1	Intabulare, drept de PROPRIETATE, dobandit prin Lege, cota actuala 1/1, cota initiala 1/1 1) NEIDENTIFICAT NEIDENTIFICAT	A1
B2	Se noteaza mentiunea proprietar neidentificat	A1

C. Partea III. SARCINI .

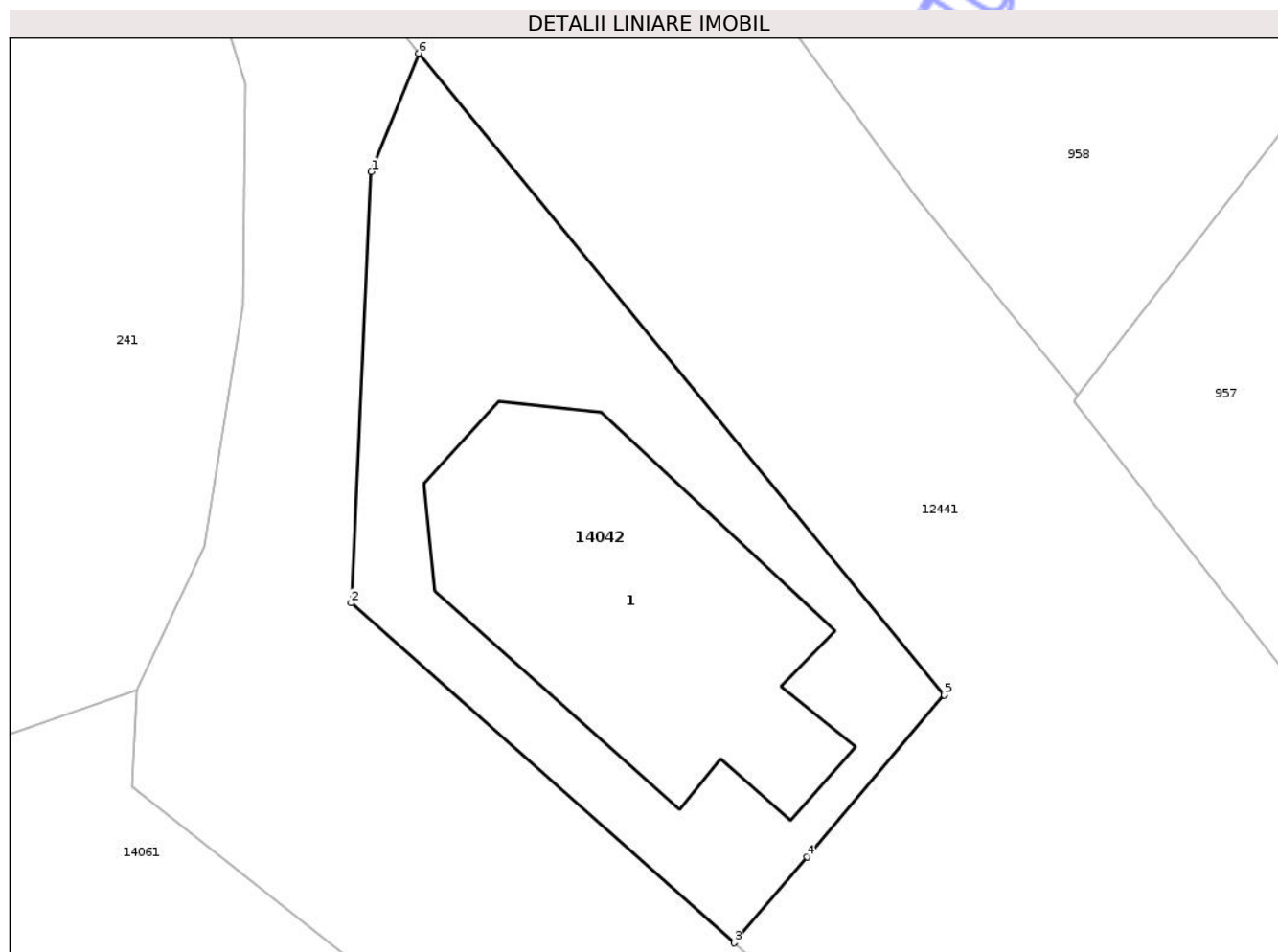
Inscrieri privind dezmembramintele dreptului de proprietate, drepturi reale de garanție și sarcini	Referințe
NU SUNT	

Anexa Nr. 1 La Partea I

Teren

Nr cadastral	Suprafața (mp)*	Observații / Referințe
	229	

* Suprafața este determinată în planul de proiecție Stereo 70.



Date referitoare la teren

Crt	Categorie folosință	Intra vilan	Suprafața (mp)	Tarla	Parcelă	Nr. topo	Observații / Referințe
1	curti constructii	DA	229	-	-	-	

Date referitoare la construcții

Crt	Număr	Destinație construcție	Supraf. (mp)	Situație juridică	Observații / Referințe
A1.1	0	construcții administrative și social culturale	90	Fara acte	Nr. niveluri:1; S. construita la sol:90 mp;

Lungime Segmente

1) Valorile lungimilor segmentelor sunt obținute din proiecție în plan.

Punct început	X / Y	Punct sfârșit	X / Y	Lungime segment (** (m)
1	474.753,569 559.163,064	2	474.752,963 559.150,229	12.849
2	474.752,963 559.150,229	3	474.764,369 559.140,117	15.243
3	474.764,369 559.140,117	4	474.766,54 559.142,674	3.354

Punct început	X / Y	Punct sfârșit	X / Y	Lungime segment (** (m)
4	474.766,54 559.142,674	5	474.770,631 559.147,495	6.323
5	474.770,631 559.147,495	6	474.754,98 559.166,592	24.691
6	474.754,98 559.166,592	1	474.753,569 559.163,064	3.8

** Lungimile segmentelor sunt determinate în planul de proiecție Stereo 70 și sunt rotunjite la 1 milimetru.

*** Distanța dintre puncte este formată din segmente cumulate ce sunt mai mici decât valoarea 1 milimetru.

Neutilizabil în Circuitul Civil

**DATE DESPRE IMOBILUL NR. 14043**

Oficiul de Cadastru și Publicitate Imobiliară MUREȘ
Biroul de Cadastru și Publicitate Imobiliară Târgu Mureș

A. Partea I. Descrierea imobilului

TEREN Intravilan

Adresa: Loc. Bozeni, Jud. Mureș

Nr. Crt	Nr cadastral Nr. topografic	Suprafața* (mp)	Observații / Referințe
A1		1.725	Sector cadastral:17 Teren neimprejmuit;

B. Partea II. Proprietari și acte

Inscrieri privitoare la dreptul de proprietate și alte drepturi reale		Referințe
/		
Act Normativ nr. 7, din 13/03/1996 emis de PARLAMENTUL ROMANIEI;		
B1	Intabulare, drept de PROPRIETATE, dobandit prin Lege, cota actuala 1/1, cota initiala 1/1 1) NEIDENTIFICAT NEIDENTIFICAT	A1
B2	Se noteaza mentiunea proprietar neidentificat	A1

C. Partea III. SARCINI .

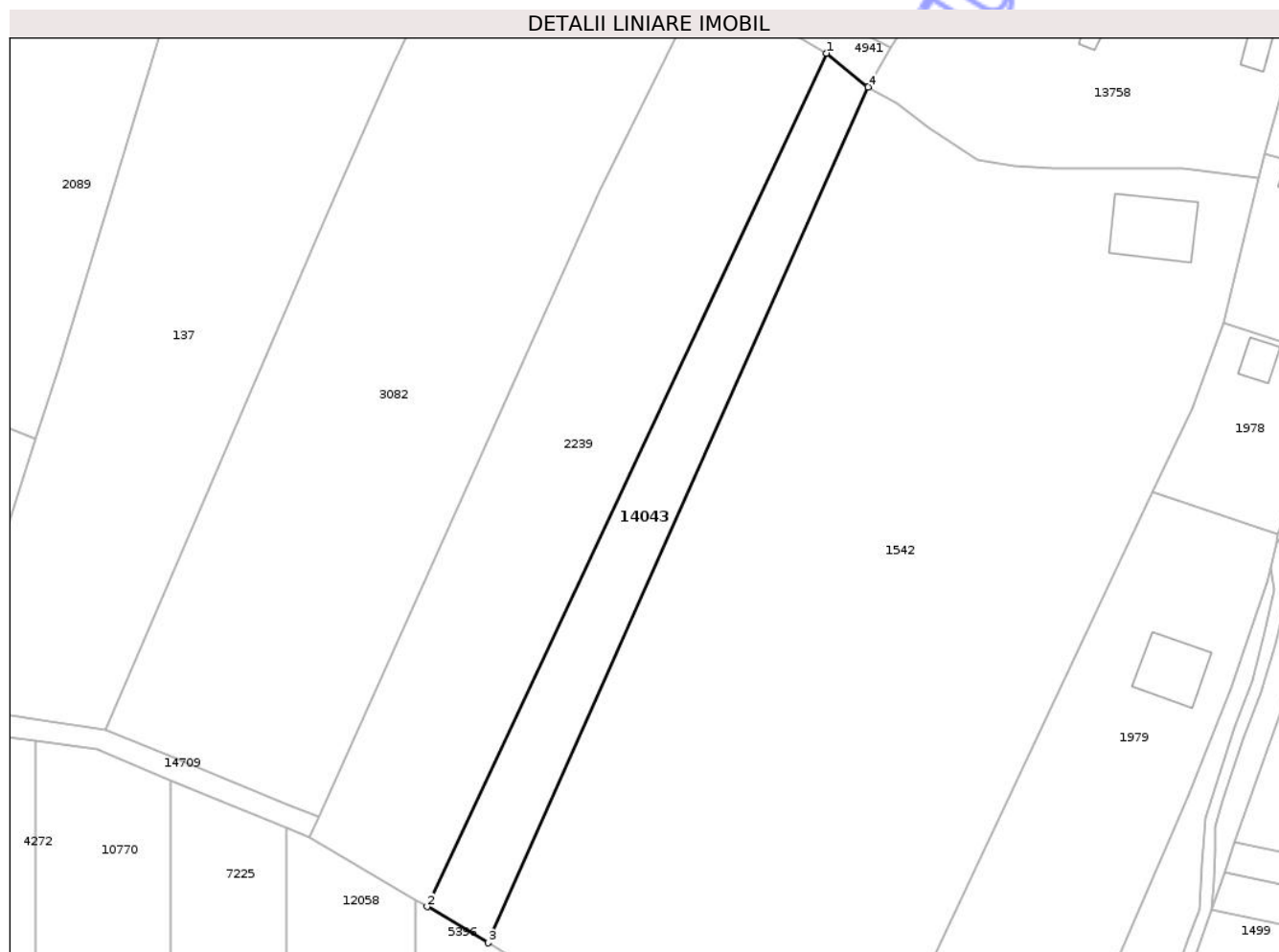
Inscrieri privind dezmembramintele dreptului de proprietate, drepturi reale de garanție și sarcini	Referințe
NU SUNT	

Anexa Nr. 1 La Partea I

Teren

Nr cadastral	Suprafața (mp)*	Observații / Referințe
	1.725	

* Suprafața este determinată în planul de proiecție Stereo 70.



Date referitoare la teren

Crt	Categorie folosință	Intra vilan	Suprafața (mp)	Tarla	Parcelă	Nr. topo	Observații / Referințe
1	arabil	DA	1.725	-	-	-	

Lungime Segmente

1) Valorile lungimilor segmentelor sunt obținute din proiecție în plan.

Punct început	X / Y	Punct sfârșit	X / Y	Lungime segment (** (m)
1	474.925,267 558.978,396	2	474.856,095 558.830,753	163.044
2	474.856,095 558.830,753	3	474.866,683 558.824,495	12.299
3	474.866,683 558.824,495	4	474.932,499 558.972,567	162.04
4	474.932,499 558.972,567	1	474.925,267 558.978,396	9.289

** Lungimile segmentelor sunt determinate în planul de proiecție Stereo 70 și sunt rotunjite la 1 milimetru.

*** Distanţa dintre puncte este formată din segmente cumulate ce sunt mai mici decât valoarea 1 milimetru.

Neutilizabil în Circuitul
Civil

**DATE DESPRE IMOBILUL NR. 14046**

Oficiul de Cadastru și Publicitate Imobiliară MUREȘ
Biroul de Cadastru și Publicitate Imobiliară Târgu Mureș

A. Partea I. Descrierea imobilului

TEREN Extravilan

Adresa: Jud. Mureș

Nr. Crt	Nr cadastral Nr. topografic	Suprafața* (mp)	Observații / Referințe
A1		2.155	Sector cadastral:19 Teren imprejmuit;

B. Partea II. Proprietari și acte

Inscrieri privitoare la dreptul de proprietate și alte drepturi reale		Referințe
/		
Act Normativ nr. 7, din 13/03/1996 emis de PARLAMENTUL ROMANIEI;		
B1	Intabulare, drept de PROPRIETATE, dobandit prin Lege, cota actuala 1/1, cota initiala 1/1 1) NEIDENTIFICAT NEIDENTIFICAT	A1
B2	se noteaza mentiunea rezerva comisiei locale de fond funciar	A1

C. Partea III. SARCINI .

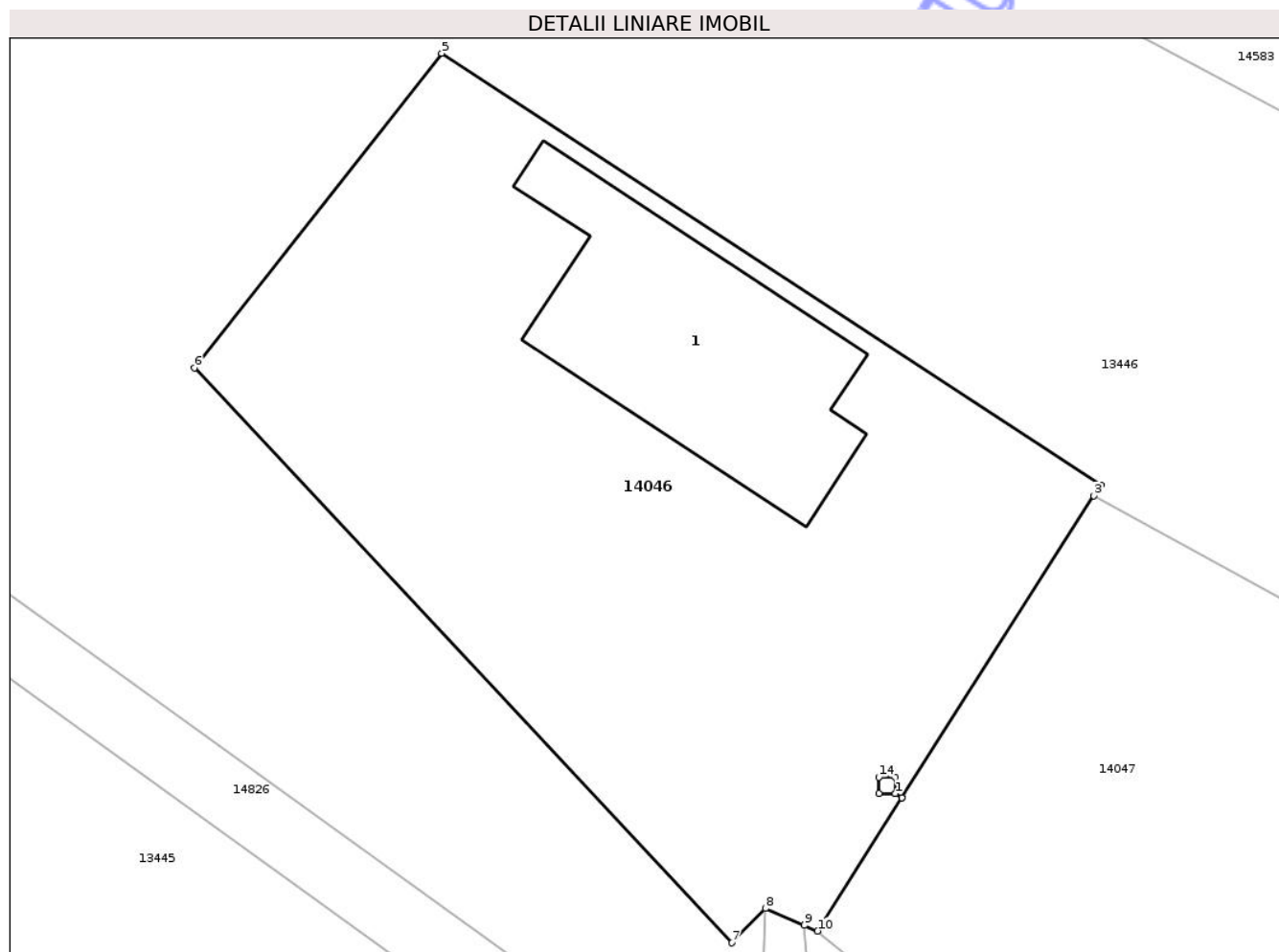
Inscrieri privind dezmembramintele dreptului de proprietate, drepturi reale de garanție și sarcini	Referințe
NU SUNT	

Anexa Nr. 1 La Partea I

Teren

Nr cadastral	Suprafața (mp)*	Observații / Referințe
	2.155	

* Suprafața este determinată în planul de proiecție Stereo 70.



Date referitoare la teren

Crt	Categorie folosință	Intra vilan	Suprafața (mp)	Tarla	Parcelă	Nr. topo	Observații / Referințe
1	curti constructii	NU	2.155	-	-	-	

Date referitoare la construcții

Crt	Număr	Destinație construcție	Supraf. (mp)	Situație juridică	Observații / Referințe
A1.1	0	constructii anexa	336	Fara acte	Nr. niveluri:1; S. construita la sol:336 mp;

Lungime Segmente

1) Valorile lungimilor segmentelor sunt obținute din proiecție în plan.

Punct început	X / Y	Punct sfârșit	X / Y	Lungime segment (** (m)
1	474.766,707 557.688,163	2	474.767,205 557.687,846	0.59
2	474.767,205 557.687,846	3	474.781,266 557.709,969	26.213
3	474.781,266 557.709,969	4	474.781,754 557.710,736	0.909
4	474.781,754 557.710,736	5	474.733,473 557.742,369	57.721

Punct început	X / Y	Punct sfârșit	X / Y	Lungime segment (** (m)
5	474.733,473 557.742,369	6	474.715,377 557.719,342	29.287
6	474.715,377 557.719,342	7	474.754,737 557.677,236	57.638
7	474.754,737 557.677,236	8	474.757,196 557.679,753	3.519
8	474.757,196 557.679,753	9	474.760,054 557.678,514	3.115
9	474.760,054 557.678,514	10	474.761,011 557.678,099	1.043
10	474.761,011 557.678,099	11	474.767,204 557.687,843	11.546
11	474.767,204 557.687,843	12	474.766,707 557.688,159	0.589
12	474.766,707 557.688,159	13	474.765,507 557.688,159	1.2
13	474.765,507 557.688,159	14	474.765,507 557.689,359	1.2
14	474.765,507 557.689,359	15	474.766,707 557.689,359	1.2
15	474.766,707 557.689,359	1	474.766,707 557.688,163	1.196

** Lungimile segmentelor sunt determinate în planul de proiecție Stereo 70 și sunt rotunjite la 1 milimetru.

*** Distanța dintre puncte este formată din segmente cumulate ce sunt mai mici decât valoarea 1 milimetru.

**DATE DESPRE IMOBILUL NR. 14047**

Oficiul de Cadastru și Publicitate Imobiliară MUREȘ
Biroul de Cadastru și Publicitate Imobiliară Târgu Mureș

A. Partea I. Descrierea imobilului

TEREN Extravilan

Adresa: Jud. Mureș

Nr. Crt	Nr cadastral Nr. topografic	Suprafața* (mp)	Observații / Referințe
A1		1.254	Sector cadastral:19 Teren imprejmuit;

B. Partea II. Proprietari și acte

Inscrieri privitoare la dreptul de proprietate și alte drepturi reale		Referințe
/		
Act Normativ nr. 7, din 13/03/1996 emis de PARLAMENTUL ROMANIEI;		
B1	Intabulare, drept de PROPRIETATE, dobândit prin Lege, cota actuala 1/1, cota initiala 1/1 1) NEIDENTIFICAT NEIDENTIFICAT	A1
B2	se noteaza mentiunea rezerva comisiei locale de fond funciar	A1

C. Partea III. SARCINI .

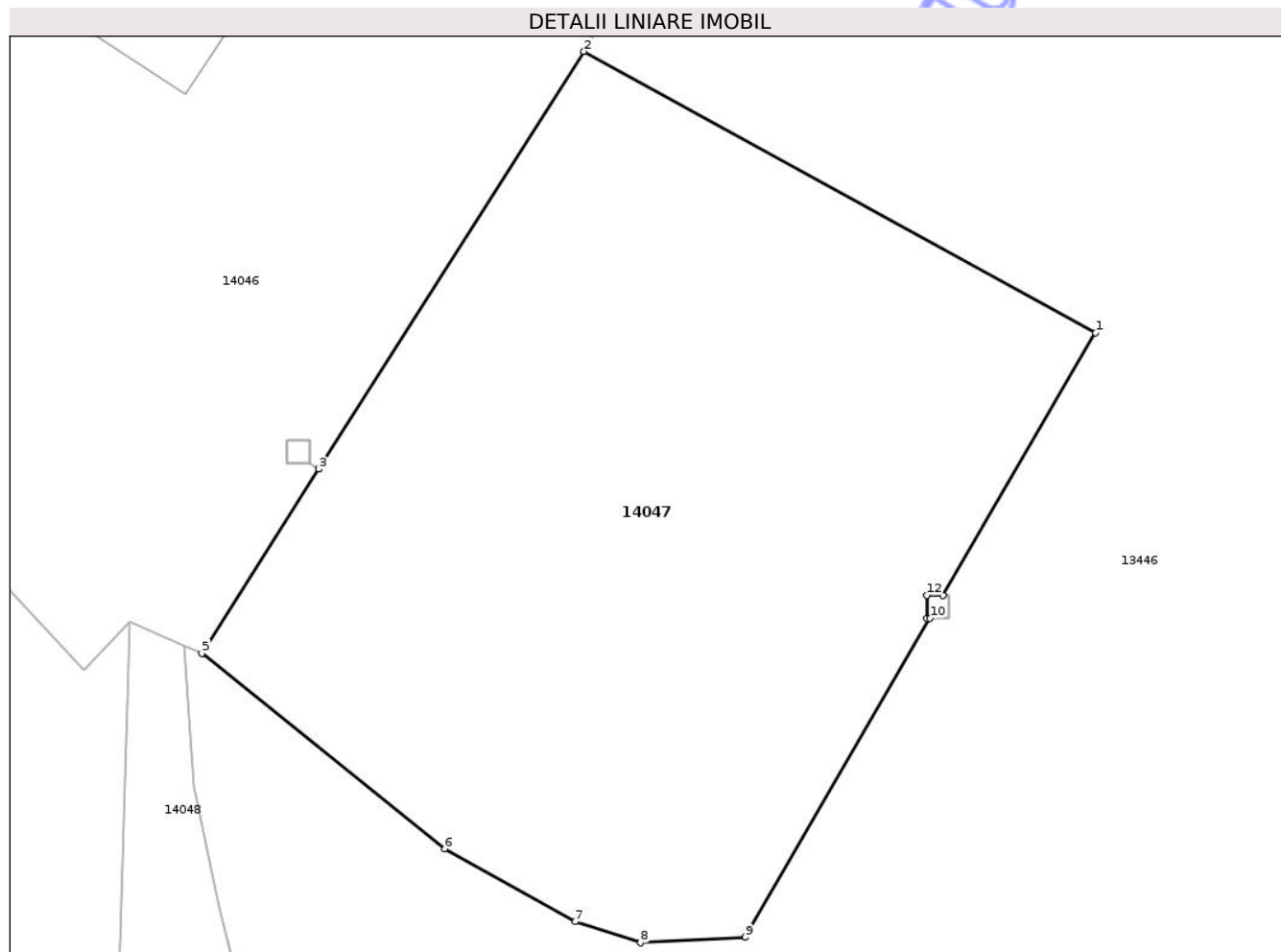
Inscrieri privind dezmembramintele dreptului de proprietate, drepturi reale de garanție și sarcini	Referințe
NU SUNT	

Anexa Nr. 1 La Partea I

Teren

Nr cadastral	Suprafața (mp)*	Observații / Referințe
	1.254	

* Suprafața este determinată în planul de proiecție Stereo 70.



Date referitoare la teren

Crt	Categorie folosință	Intra vilan	Suprafața (mp)	Tarla	Parcelă	Nr. topo	Observații / Referințe
1	faneata	NU	1.254	-	-	-	

Lungime Segmente

1) Valorile lungimilor segmentelor sunt obținute din proiecție în plan.

Punct început	X / Y	Punct sfârșit	X / Y	Lungime segment (** (m)
1	474.808,391 557.695,081	2	474.781,266 557.709,969	30.942
2	474.781,266 557.709,969	3	474.767,205 557.687,846	26.213
3	474.767,205 557.687,846	4	474.767,204 557.687,843	0.003
4	474.767,204 557.687,843	5	474.761,011 557.678,099	11.546
5	474.761,011 557.678,099	6	474.773,893 557.667,74	16.53

Punct început	X / Y	Punct sfârșit	X / Y	Lungime segment (** (m)
6	474.773,893 557.667,74	7	474.780,803 557.663,877	7.916
7	474.780,803 557.663,877	8	474.784,258 557.662,765	3.63
8	474.784,258 557.662,765	9	474.789,82 557.663,057	5.57
9	474.789,82 557.663,057	10	474.799,621 557.679,958	19.537
10	474.799,621 557.679,958	11	474.799,443 557.679,958	0.178
11	474.799,443 557.679,958	12	474.799,443 557.681,158	1.2
12	474.799,443 557.681,158	13	474.800,317 557.681,158	0.874
13	474.800,317 557.681,158	1	474.808,391 557.695,081	16.095

** Lungimile segmentelor sunt determinate în planul de proiecție Stereo 70 și sunt rotunjite la 1 milimetru.

*** Distanța dintre puncte este formată din segmente cumulate ce sunt mai mici decât valoarea 1 milimetru.

**DATE DESPRE IMOBILUL NR. 14048**

Oficiul de Cadastru și Publicitate Imobiliară MUREȘ
Biroul de Cadastru și Publicitate Imobiliară Târgu Mureș

A. Partea I. Descrierea imobilului

TEREN Extravilan

Adresa: Jud. Mureș

Nr. Crt	Nr cadastral Nr. topografic	Suprafața* (mp)	Observații / Referințe
A1		81	Sector cadastral:19 Teren neimprejmuit;

B. Partea II. Proprietari și acte

Inscrieri privitoare la dreptul de proprietate și alte drepturi reale		Referințe
/		
Act Normativ nr. 7, din 13/03/1996 emis de PARLAMENTUL ROMANIEI;		
B1	Intabulare, drept de PROPRIETATE, dobandit prin Lege, cota actuala 1/1, cota initiala 1/1 1) NEIDENTIFICAT NEIDENTIFICAT	A1
B2	se noteaza mentiunea rezerva comisiei locale de fond funciar	A1

C. Partea III. SARCINI .

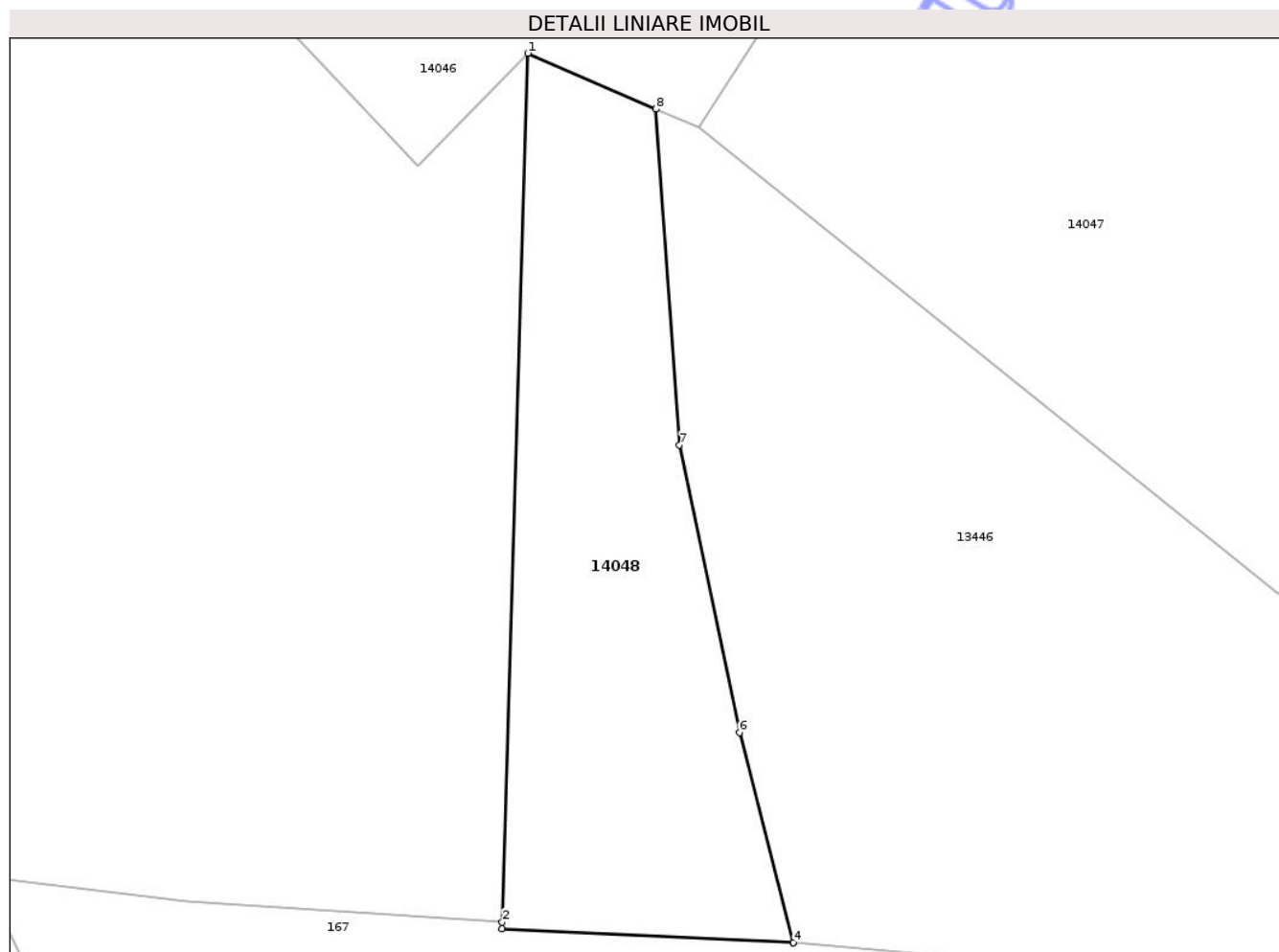
Inscrieri privind dezmembramintele dreptului de proprietate, drepturi reale de garanție și sarcini	Referințe
NU SUNT	

Anexa Nr. 1 La Partea I

Teren

Nr cadastral	Suprafața (mp)*	Observații / Referințe
	81	

* Suprafața este determinată în planul de proiecție Stereo 70.



Date referitoare la teren

Crt	Categorie folosință	Intravilan	Suprafața (mp)	Tarla	Parcelă	Nr. topo	Observații / Referințe
1	drum	NU	81	-	-	-	

Lungime Segmente

1) Valorile lungimilor segmentelor sunt obținute din proiecție în plan.

Punct început	X / Y	Punct sfârșit	X / Y	Lungime segment (** (m)
1	474.757,196 557.679,753	2	474.756,624 557.660,413	19.348
2	474.756,624 557.660,413	3	474.756,619 557.660,269	0.144
3	474.756,619 557.660,269	4	474.763,116 557.659,953	6.505
4	474.763,116 557.659,953	5	474.763,113 557.659,962	0.009
5	474.763,113 557.659,962	6	474.761,916 557.664,63	4.819

Punct început	X / Y	Punct sfârșit	X / Y	Lungime segment (** (m)
6	474.761,916 557.664,63	7	474.760,574 557.671,035	6.544
7	474.760,574 557.671,035	8	474.760,054 557.678,514	7.497
8	474.760,054 557.678,514	1	474.757,196 557.679,753	3.115

** Lungimile segmentelor sunt determinate în planul de proiecție Stereo 70 și sunt rotunjite la 1 milimetru.

*** Distanța dintre puncte este formată din segmente cumulate ce sunt mai mici decât valoarea 1 milimetru.

Neutilizabil în Circuitul Civil

**DATE DESPRE IMOBILUL NR. 14053**

Oficiul de Cadastru și Publicitate Imobiliară MUREȘ
Biroul de Cadastru și Publicitate Imobiliară Târgu Mureș

A. Partea I. Descrierea imobilului

TEREN Intravilan

Adresa: Loc. Bozeni, Jud. Mureș

Nr. Crt	Nr cadastral Nr. topografic	Suprafața* (mp)	Observații / Referințe
A1		99	Sector cadastral:15 Teren imprejmuit;

B. Partea II. Proprietari și acte

Inscrieri privitoare la dreptul de proprietate și alte drepturi reale		Referințe
/		
Act Normativ nr. 7, din 13/03/1996 emis de PARLAMENTUL ROMANIEI;		
B1	Intabulare, drept de PROPRIETATE, dobândit prin Lege, cota actuala 1/1, cota initiala 1/1 1) NEIDENTIFICAT NEIDENTIFICAT	A1
B2	Se noteaza mentiunea proprietar neidentificat	A1

C. Partea III. SARCINI .

Inscrieri privind dezmembramintele dreptului de proprietate, drepturi reale de garanție și sarcini	Referințe
NU SUNT	

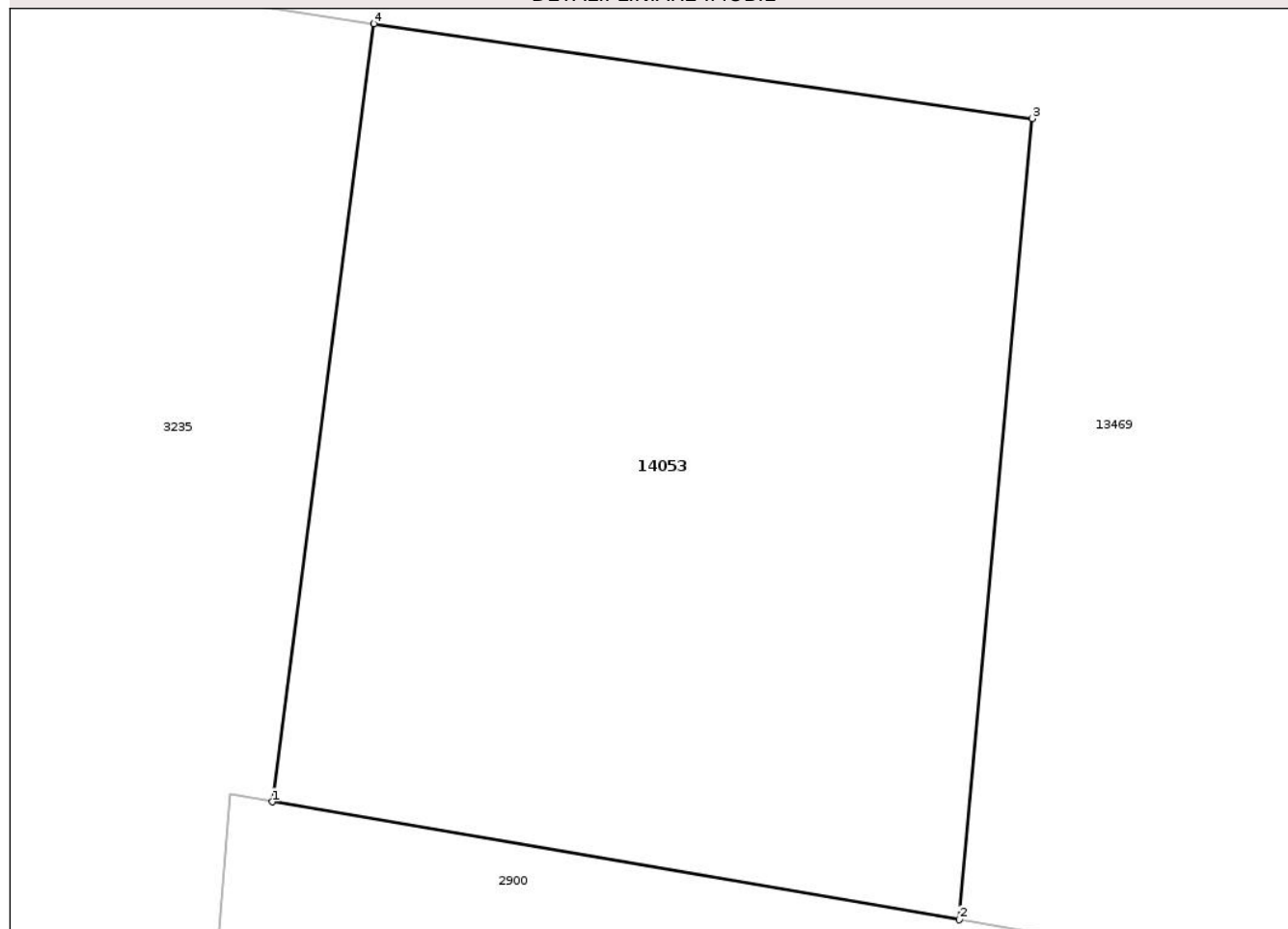
Anexa Nr. 1 La Partea I

Teren

Nr cadastral	Suprafața (mp)*	Observații / Referințe
	99	

* Suprafața este determinată în planul de proiecție Stereo 70.

DETALII LINIARE IMOBIL



Date referitoare la teren

Crt	Categorie folosință	Intra vilan	Suprafața (mp)	Tarla	Parcelă	Nr. topo	Observații / Referințe
1	arabil	DA	99	-	-	-	

Lungime Segmente

1) Valorile lungimilor segmentelor sunt obținute din proiecție în plan.

Punct început	X / Y	Punct sfârșit	X / Y	Lungime segment (** (m)
1	475.139,417 559.067,867	2	475.148,721 559.066,271	9.44
2	475.148,721 559.066,271	3	475.149,707 559.077,114	10.888
3	475.149,707 559.077,114	4	475.140,794 559.078,396	9.005
4	475.140,794 559.078,396	1	475.139,417 559.067,867	10.619

** Lungimile segmentelor sunt determinate în planul de proiecție Stereo 70 și sunt rotunjite la 1 milimetru.

*** Distanţa dintre puncte este formată din segmente cumulate ce sunt mai mici decât valoarea 1 milimetru.

Neutilizabil în Circuitul
Civil

**DATE DESPRE IMOBILUL NR. 14054**

Oficiul de Cadastru și Publicitate Imobiliară MUREȘ
Biroul de Cadastru și Publicitate Imobiliară Târgu Mureș

A. Partea I. Descrierea imobilului

TEREN Intravilan

Adresa: Loc. Bozeni, Str Comorii, Nr. 3, Jud. Mureș

Nr. Crt	Nr cadastral Nr. topografic	Suprafața* (mp)	Observații / Referințe
A1		2.391	Sector cadastral:16 Teren neimprejmuit;

B. Partea II. Proprietari și acte

Inscrieri privitoare la dreptul de proprietate și alte drepturi reale		Referințe
/		
Act Normativ nr. 7, din 13/03/1996 emis de PARLAMENTUL ROMANIEI;		
B1	Intabulare, drept de PROPRIETATE, dobandit prin Lege, cota actuala 1/1, cota initiala 1/1 1) NEIDENTIFICAT NEIDENTIFICAT	A1
B2	Se noteaza mentiunea proprietar neidentificat	A1

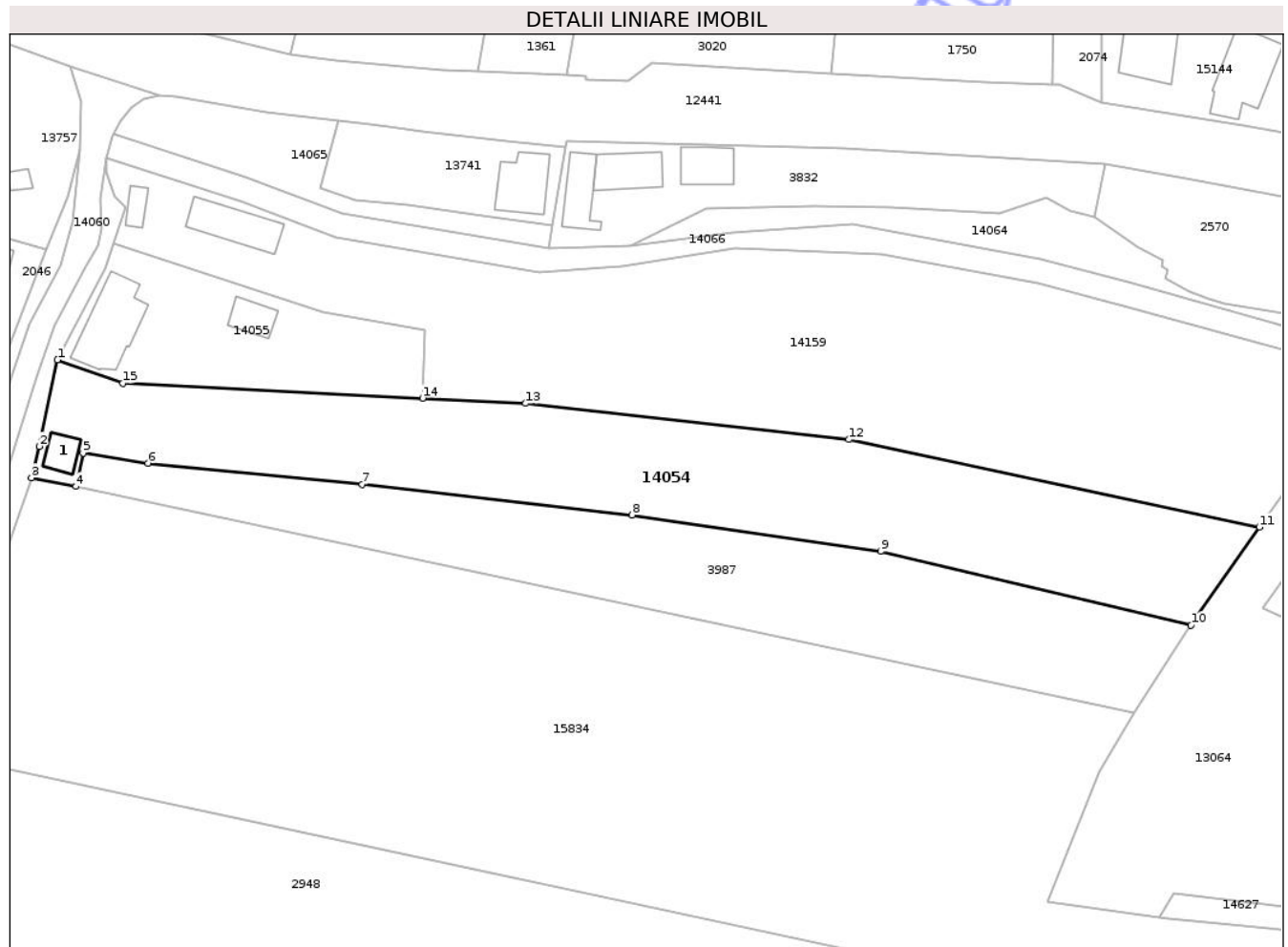
C. Partea III. SARCINI .

Inscrieri privind dezmembramintele dreptului de proprietate, drepturi reale de garanție și sarcini	Referințe
NU SUNT	

Teren

Nr cadastral	Suprafața (mp)*	Observații / Referințe
	2.391	

* Suprafața este determinată în planul de proiecție Stereo 70.



Date referitoare la teren

Crt	Categorie folosință	Intra vilan	Suprafața (mp)	Tarla	Parcelă	Nr. topo	Observații / Referințe
1	curti constructii	DA	50	-	-	-	
2	arabil	DA	2.341	-	-	-	

Date referitoare la construcții

Crt	Număr	Destinație construcție	Supraf. (mp)	Situație juridică	Observații / Referințe
A1.1	0	construcții anexa	22	Fara acte	Nr. niveluri:1; S. construita la sol:22 mp;

Lungime Segmente

1) Valorile lungimilor segmentelor sunt obținute din proiecție în plan.

Punct început	X / Y	Punct sfârșit	X / Y	Lungime segment (** (m)
1	475.027,58 558.938,251	2	475.024,969 558.925,891	12.633
2	475.024,969 558.925,891	3	475.023,857 558.921,401	4.626
3	475.023,857 558.921,401	4	475.030,196 558.920,154	6.46

Punct început	X / Y	Punct sfârșit	X / Y	Lungime segment (** (m)
4	475.030,196 558.920,154	5	475.031,229 558.924,926	4.883
5	475.031,229 558.924,926	6	475.040,51 558.923,494	9.391
6	475.040,51 558.923,494	7	475.071,164 558.920,458	30.804
7	475.071,164 558.920,458	8	475.109,749 558.916,072	38.833
8	475.109,749 558.916,072	9	475.145,273 558.910,895	35.899
9	475.145,273 558.910,895	10	475.189,656 558.900,319	45.626
10	475.189,656 558.900,319	11	475.199,43 558.914,329	17.082
11	475.199,43 558.914,329	12	475.140,72 558.926,865	60.033
12	475.140,72 558.926,865	13	475.094,53 558.932,015	46.476
13	475.094,53 558.932,015	14	475.079,764 558.932,758	14.785
14	475.079,764 558.932,758	15	475.036,915 558.934,912	42.903
15	475.036,915 558.934,912	1	475.027,58 558.938,251	9.914

** Lungimile segmentelor sunt determinate în planul de proiecție Stereo 70 și sunt rotunjite la 1 milimetru.

*** Distanța dintre puncte este formată din segmente cumulate ce sunt mai mici decât valoarea 1 milimetru.

**DATE DESPRE IMOBILUL NR. 14055**

Oficiul de Cadastru și Publicitate Imobiliară MUREȘ
Biroul de Cadastru și Publicitate Imobiliară Târgu Mureș

A. Partea I. Descrierea imobilului

TEREN Intravilan

Adresa: Loc. Bozeni, Str Comorii, Nr. 1, Jud. Mureș

Nr. Crt	Nr cadastral Nr. topografic	Suprafața* (mp)	Observații / Referințe
A1	56424	700	Sector cadastral:16 Teren imprejmuit;

Construcții

Crt	Nr cadastral Nr. topografic	Adresa	Observații / Referințe
A1.1	56424-C1	Loc. Bozeni, Str Comorii, Nr. 1, Jud. Mureș	Nr. niveluri:1; S. construita la sol:86 mp; Casă de locuit, edificată în anul 1978, în regim „P”.
A1.2	56424-C2	Loc. Bozeni, Str Comorii, Nr. 1, Jud. Mureș	Nr. niveluri:1; S. construita la sol:26 mp; Anexă gospodărească, edificată în anul 1985, în regim „P”.

B. Partea II. Proprietari și acte

Inscrieri privitoare la dreptul de proprietate și alte drepturi reale		Referințe
31392 / 09/04/2024		
Act Administrativ nr. 71112, din 07/11/1994 emis de CJSAPT (Documentatie cadastrala avizata de OCPI Mures; Act Administrativ nr. 1252, din 19.02.2024 emis de Comuna Corunca);		
B1	Intabulare, drept de PROPRIETATE, dobandit prin Lege, cota actuala 1/1, cota initiala 1/1 1) TOTH ENDRE	A1
/		
Act Administrativ nr. 1153, din 09/04/2024 emis de COMUNA CORUNCA (Documentatie cadastrala avizata de catre OCPI Mures);		
B2	Intabulare, drept de PROPRIETATE, dobandit prin Lege, cota actuala 1/1, cota initiala 1/1 1) TOTH ENDRE	A1.1, A1.2

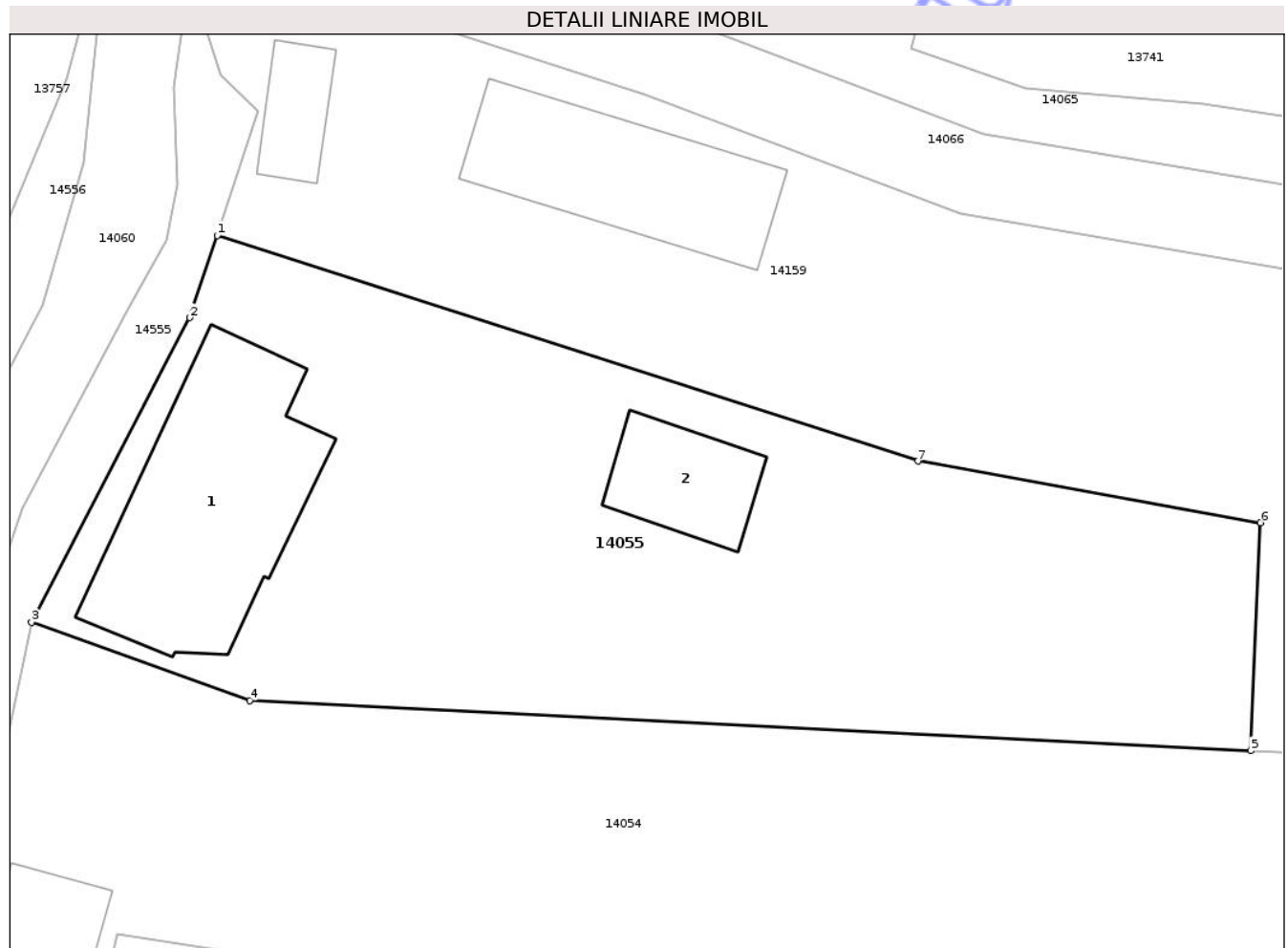
C. Partea III. SARCINI .

Inscrieri privind dezmembramintele dreptului de proprietate, drepturi reale de garanție și sarcini	Referințe
NU SUNT	

Teren

Nr cadastral	Suprafața (mp)*	Observații / Referințe
56424	700	

* Suprafața este determinată în planul de proiecție Stereo 70.



Date referitoare la teren

Crt	Categorie folosință	Intra vilan	Suprafața (mp)	Tarla	Parcelă	Nr. topo	Observații / Referințe
1	curti constructii	DA	650	-	-	-	
2	arabil	DA	50	-	-	-	

Date referitoare la construcții

Crt	Număr	Destinație construcție	Supraf. (mp)	Situație juridică	Observații / Referințe
A1.1	56424-C1	construcții de locuințe	86	Cu acte	Nr. niveluri:1; S. construită la sol:86 mp; Casă de locuit, edificată în anul 1978, în regim „P”.
A1.2	56424-C2	construcții anexa	26	Cu acte	Nr. niveluri:1; S. construită la sol:26 mp; Anexă gospodărească, edificată în anul 1985, în regim „P”.

Lungime Segmente

1) Valorile lungimilor segmentelor sunt obținute din proiecție în plan.

Punct început	X / Y	Punct sfârșit	X / Y	Lungime segment (** (m)
1	475.035,53 558.954,791	2	475.034,363 558.951,271	3.708
2	475.034,363 558.951,271	3	475.027,58 558.938,251	14.681

Punct început	X / Y	Punct sfârșit	X / Y	Lungime segment (** (m)
3	475.027,58 558.938,251	4	475.036,915 558.934,912	9.914
4	475.036,915 558.934,912	5	475.079,764 558.932,758	42.903
5	475.079,764 558.932,758	6	475.080,182 558.942,511	9.762
6	475.080,182 558.942,511	7	475.065,519 558.945,142	14.897
7	475.065,519 558.945,142	1	475.035,53 558.954,791	31.503

** Lungimile segmentelor sunt determinate în planul de proiecție Stereo 70 și sunt rotunjite la 1 milimetru.

*** Distanța dintre puncte este formată din segmente cumulate ce sunt mai mici decât valoarea 1 milimetru.

Neutilizabil în Circuitul Civil

**DATE DESPRE IMOBILUL NR. 14056**

Oficiul de Cadastru și Publicitate Imobiliară MUREȘ
Biroul de Cadastru și Publicitate Imobiliară Târgu Mureș

A. Partea I. Descrierea imobilului

TEREN Extravilan

Adresa: Jud. Mureș

Nr. Crt	Nr cadastral Nr. topografic	Suprafața* (mp)	Observații / Referințe
A1		14	Sector cadastral:12 Teren neimprejmuit;

B. Partea II. Proprietari și acte

Inscrieri privitoare la dreptul de proprietate și alte drepturi reale		Referințe
/		
Act Normativ nr. 7, din 13/03/1996 emis de PARLAMENTUL ROMANIEI;		
B1	Intabulare, drept de PROPRIETATE, dobândit prin Lege, cota actuala 1/1, cota initiala 1/1 1) NEIDENTIFICAT NEIDENTIFICAT	A1
B2	se noteaza mentiunea rezerva comisiei locale de fond funciar	A1

C. Partea III. SARCINI .

Inscrieri privind dezmembramintele dreptului de proprietate, drepturi reale de garanție și sarcini	Referințe
NU SUNT	

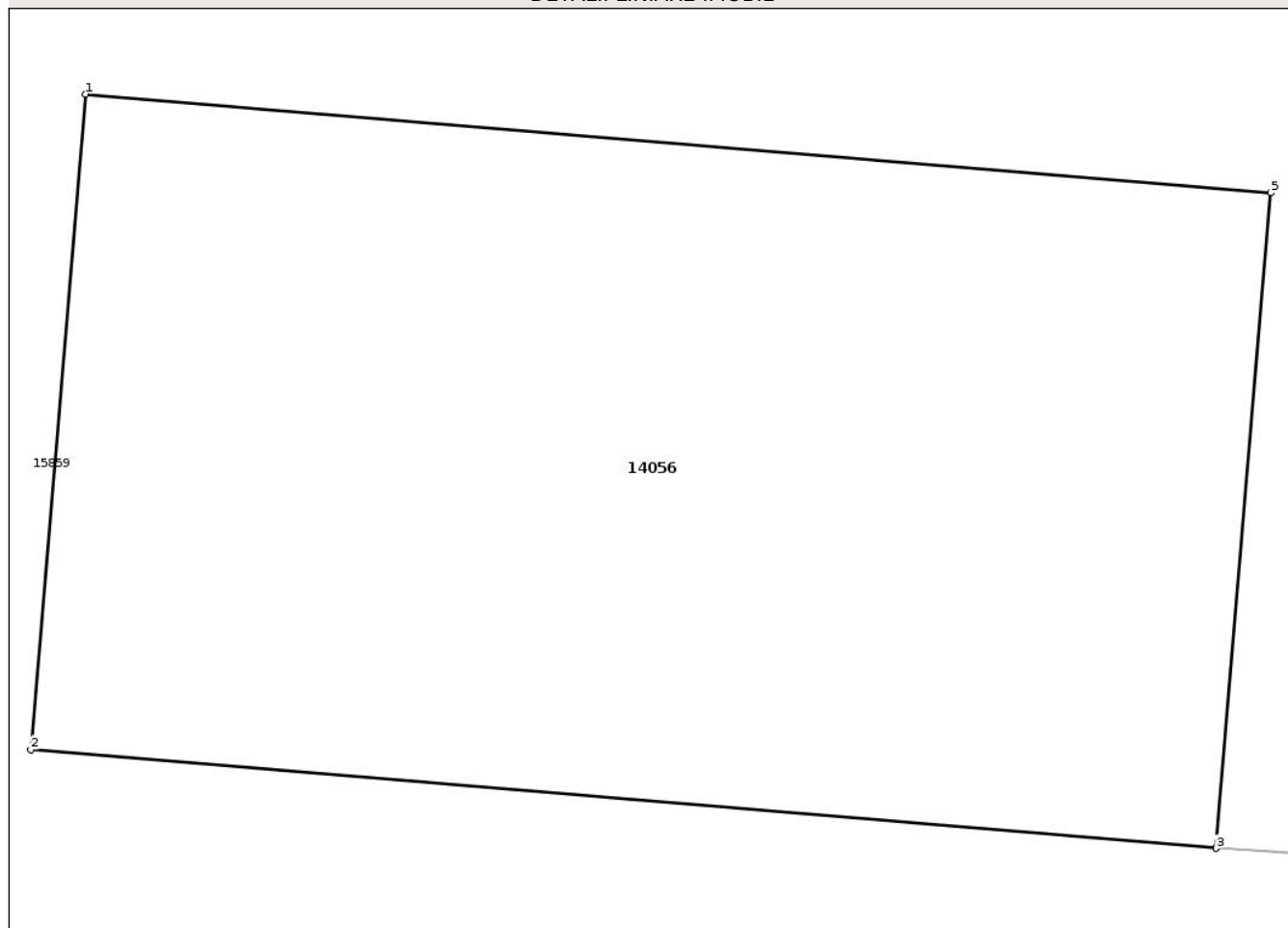
Anexa Nr. 1 La Partea I

Teren

Nr cadastral	Suprafața (mp)*	Observații / Referințe
	14	

* Suprafața este determinată în planul de proiecție Stereo 70.

DETALII LINIARE IMOBIL



Date referitoare la teren

Crt	Categorie folosință	Intra vilan	Suprafața (mp)	Tarla	Parcelă	Nr. topo	Observații / Referințe
1	curti constructii	NU	14	-	-	-	

Lungime Segmente

1) Valorile lungimilor segmentelor sunt obținute din proiecție în plan.

Punct început	X / Y	Punct sfârșit	X / Y	Lungime segment (** (m)
1	472.689,759 558.514,091	2	472.689,531 558.511,36	2.741
2	472.689,531 558.511,36	3	472.694,473 558.510,948	4.959
3	472.694,473 558.510,948	4	472.694,473 558.510,951	0.003
4	472.694,473 558.510,951	5	472.694,7 558.513,679	2.737
5	472.694,7 558.513,679	1	472.689,759 558.514,091	4.958

** Lungimile segmentelor sunt determinate în planul de proiecție Stereo 70 și sunt rotunjite la 1 milimetru.

*** Distanța dintre puncte este formată din segmente cumulate ce sunt mai mici decât valoarea 1 milimetru.

Neutilizabil în Circuitul
Civil

**DATE DESPRE IMOBILUL NR. 14058**

Oficiul de Cadastru și Publicitate Imobiliară MUREȘ
Biroul de Cadastru și Publicitate Imobiliară Târgu Mureș

A. Partea I. Descrierea imobilului

TEREN Extravilan

Adresa: Jud. Mureș

Nr. Crt	Nr cadastral Nr. topografic	Suprafața* (mp)	Observații / Referințe
A1		1.429	Sector cadastral:13 Teren neimprejmuit;

B. Partea II. Proprietari și acte

Inscrieri privitoare la dreptul de proprietate și alte drepturi reale		Referințe
/		
Act Normativ nr. 7, din 13/03/1996 emis de PARLAMENTUL ROMANIEI;		
B1	Intabulare, drept de PROPRIETATE, dobândit prin Lege, cota actuala 1/1, cota initiala 1/1 1) NEIDENTIFICAT NEIDENTIFICAT	A1
B2	Se noteaza mentiunea proprietar neidentificat	A1

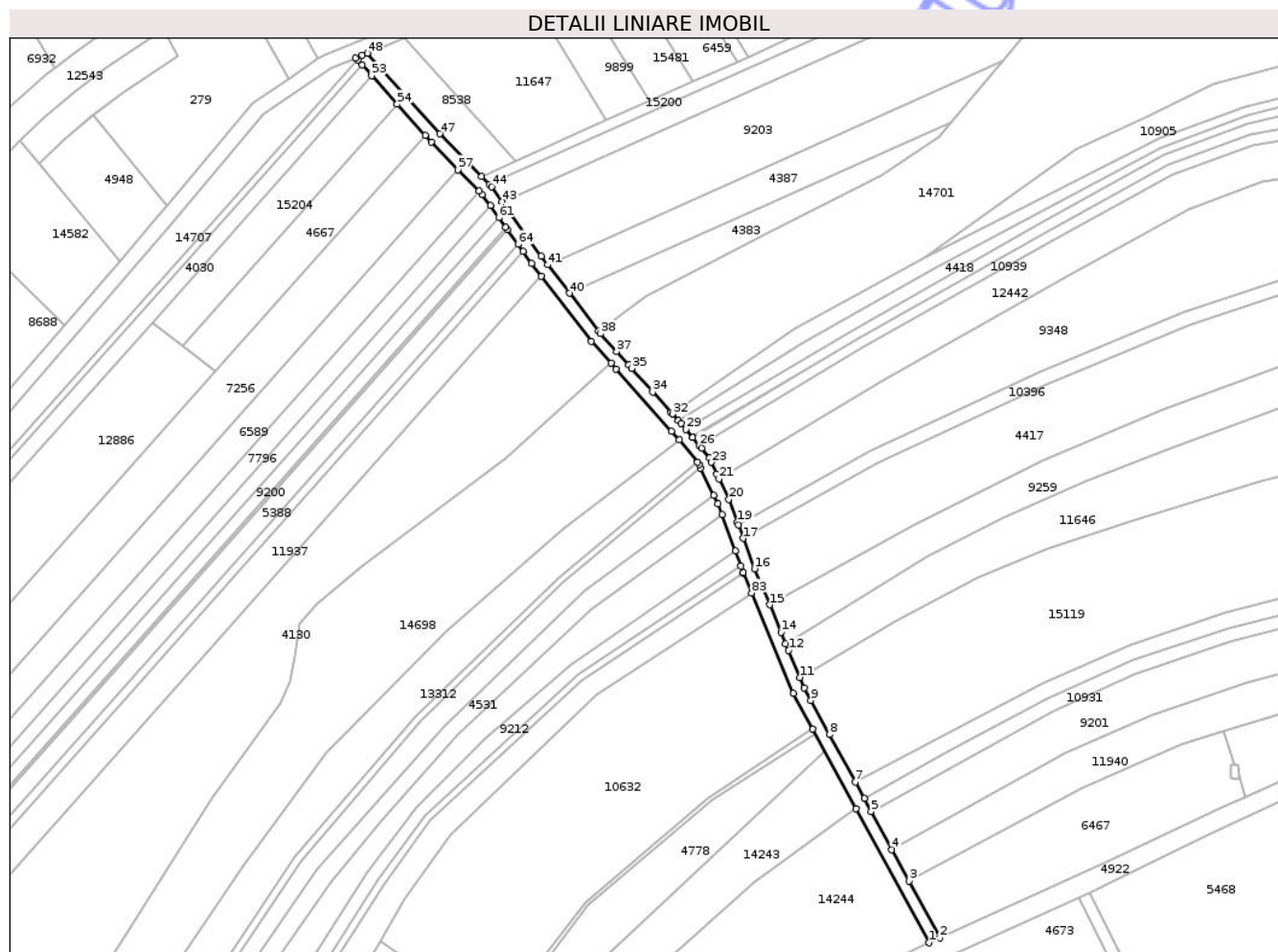
C. Partea III. SARCINI .

Inscrieri privind dezmembramintele dreptului de proprietate, drepturi reale de garanție și sarcini	Referințe
NU SUNT	

Teren

Nr cadastral	Suprafața (mp)*	Observații / Referințe
	1.429	

* Suprafața este determinată în planul de proiecție Stereo 70.



Date referitoare la teren

Crt	Categorie folosință	Intra vilan	Suprafața (mp)	Tarla	Parcelă	Nr. topo	Observații / Referințe
1	drum	NU	1.429	-	-	-	

Lungime Segmente

1) Valorile lungimilor segmentelor sunt obținute din proiecție în plan.

Punct început	X / Y	Punct sfârșit	X / Y	Lungime segment
1	473.385,871 / 558.914,964	2	473.389,52 / 558.916,627	4.01
4	473.373,465 / 558.946,219	5	473.366,512 / 558.959,035	14.581
7	473.361,158 / 558.968,904	8	473.352,516 / 558.984,832	18.121
10	473.344,067 / 559.000,406	11	473.342,562 / 559.004,017	3.912
13	473.337,833 / 559.015,368	14	473.336,27 / 559.019,119	4.064
16	473.327,367 / 559.040,487	17	473.323,583 / 559.050,68	10.873
2	473.389,52 / 558.916,627	3	473.379,194 / 558.935,66	21.654
5	473.366,512 / 558.959,035	6	473.364,171 / 558.963,351	4.91
8	473.352,516 / 558.984,832	9	473.346,309 / 558.996,272	13.015
11	473.342,562 / 559.004,017	12	473.338,8 / 559.013,046	9.781
14	473.336,27 / 559.019,119	15	473.332,404 / 559.028,397	10.051
17	473.323,583 / 559.050,68	18	473.321,927 / 559.055,141	4.758
3	473.379,194 / 558.935,66	4	473.373,465 / 558.946,219	12.013
6	473.364,171 / 558.963,351	7	473.361,158 / 558.968,904	6.318
9	473.346,309 / 558.996,272	10	473.344,067 / 559.000,406	4.703
12	473.338,8 / 559.013,046	13	473.337,833 / 559.015,368	2.515
15	473.332,404 / 559.028,397	16	473.327,367 / 559.040,487	13.097
18	473.321,927 / 559.055,141	19	473.321,597 / 559.056,03	0.948

Punct început	X / Y	Punct sfârșit	X / Y	Lungime segment	Punct început	X / Y	Punct sfârșit	X / Y	Lungime segment	Punct început	X / Y	Punct sfârșit	X / Y	Lungime segment
19	473.321,597 559.056,03	20	473.318,707 559.063,814	8.303	20	473.318,707 559.063,814	21	473.315,43 559.070,683	7.611	21	473.315,43 559.070,683	22	473.314,673 559.072,27	1.758
22	473.314,673 559.072,27	23	473.312,793 559.076,21	4.366	23	473.312,793 559.076,21	24	473.312,128 559.077,604	1.544	24	473.312,128 559.077,604	25	473.309,488 559.080,842	4.178
25	473.309,488 559.080,842	26	473.308,701 559.081,807	1.245	26	473.308,701 559.081,807	27	473.306,475 559.084,536	3.522	27	473.306,475 559.084,536	28	473.306,329 559.084,716	0.232
28	473.306,329 559.084,716	29	473.304,239 559.087,279	3.307	29	473.304,239 559.087,279	30	473.302,599 559.089,291	2.596	30	473.302,599 559.089,291	31	473.301,787 559.090,195	1.215
31	473.301,787 559.090,195	32	473.299,79 559.092,42	2.99	32	473.299,79 559.092,42	33	473.299,316 559.092,948	0.71	33	473.299,316 559.092,948	34	473.293,161 559.099,808	9.216
34	473.293,161 559.099,808	35	473.286,033 559.107,751	10.67 2	35	473.286,033 559.107,751	36	473.285,082 559.108,811	1.424	36	473.285,082 559.108,811	37	473.281,039 559.113,317	6.054
37	473.281,039 559.113,317	38	473.275,634 559.119,339	8.092	38	473.275,634 559.119,339	39	473.274,874 559.120,331	1.25	39	473.274,874 559.120,331	40	473.265,21 559.132,932	15.88
40	473.265,21 559.132,932	41	473.257,904 559.142,459	12.00 6	41	473.257,904 559.142,459	42	473.255,684 559.145,354	3.648	42	473.255,684 559.145,354	43	473.242,58 559.163,685	22.53 3
43	473.242,58 559.163,685	44	473.239,036 559.168,643	6.094	44	473.239,036 559.168,643	45	473.238,22 559.169,48	1.169	45	473.238,22 559.169,48	46	473.235,603 559.172,164	3.749
46	473.235,603 559.172,164	47	473.221,674 559.186,448	19.95 1	47	473.221,674 559.186,448	48	473.197,349 559.213,485	36.36 9	48	473.197,349 559.213,485	49	473.195,538 559.212,809	1.933
49	473.195,538 559.212,809	50	473.193,396 559.211,898	2.328	50	473.193,396 559.211,898	51	473.194,068 559.211,153	1.003	51	473.194,068 559.211,153	52	473.195,549 559.209,509	2.213
52	473.195,549 559.209,509	53	473.198,746 559.205,952	4.783	53	473.198,746 559.205,952	54	473.207,333 559.196,407	12.83 9	54	473.207,333 559.196,407	55	473.216,751 559.185,939	14.08 1
55	473.216,751 559.185,939	56	473.218,754 559.183,713	2.995	56	473.218,754 559.183,713	57	473.227,811 559.174,425	12.97 3	57	473.227,811 559.174,425	58	473.234,797 559.167,26	10.00 7
58	473.234,797 559.167,26	59	473.235,96 559.166,068	1.665	59	473.235,96 559.166,068	60	473.238,633 559.162,328	4.597	60	473.238,633 559.162,328	61	473.241,484 559.158,341	4.901
61	473.241,484 559.158,341	62	473.243,844 559.155,039	4.059	62	473.243,844 559.155,039	63	473.244,351 559.154,329	0.872	63	473.244,351 559.154,329	64	473.247,918 559.149,339	6.134
64	473.247,918 559.149,339	65	473.249,626 559.146,95	2.937	65	473.249,626 559.146,95	66	473.252,469 559.142,973	4.889	66	473.252,469 559.142,973	67	473.255,779 559.138,657	5.439
67	473.255,779 559.138,657	68	473.272,554 559.116,783	27.56 6	68	473.272,554 559.116,783	69	473.279,143 559.109,441	9.865	69	473.279,143 559.109,441	70	473.280,849 559.107,539	2.555
70	473.280,849 559.107,539	71	473.299,558 559.086,69	28.01 3	71	473.299,558 559.086,69	72	473.302,008 559.083,685	3.877	72	473.302,008 559.083,685	73	473.308,106 559.076,207	9.649
73	473.308,106 559.076,207	74	473.308,724 559.075,449	0.978	74	473.308,724 559.075,449	75	473.309,267 559.074,311	1.261	75	473.309,267 559.074,311	76	473.313,642 559.065,141	10.16
76	473.313,642 559.065,141	77	473.315,02 559.062,254	3.199	77	473.315,02 559.062,254	78	473.316,371 559.058,614	3.883	78	473.316,371 559.058,614	79	473.320,888 559.046,446	12.97 9
79	473.320,888 559.046,446	80	473.322,77 559.041,376	5.408	80	473.322,77 559.041,376	81	473.323,592 559.039,16	2.364	81	473.323,592 559.039,16	82	473.323,644 559.039,021	0.148
82	473.323,644 559.039,021	83	473.326,418 559.032,364	7.212	83	473.326,418 559.032,364	84	473.340,453 558.998,678	36.49 3	84	473.340,453 558.998,678	85	473.346,929 558.986,742	13.58
85	473.346,929 558.986,742	86	473.361,432 558.960,01	30.41 3	86	473.361,432 558.960,01	1	473.385,871 558.914,964	51.24 8					

** Lungimile segmentelor sunt determinate în planul de proiecție Stereo 70 și sunt rotunjite la 1 milimetru.

*** Distanța dintre puncte este formată din segmente cumulate ce sunt mai mici decât valoarea 1 milimetru.

**DATE DESPRE IMOBILUL NR. 14059**

Oficiul de Cadastru și Publicitate Imobiliară MUREȘ
Biroul de Cadastru și Publicitate Imobiliară Târgu Mureș

A. Partea I. Descrierea imobilului

TEREN Necunoscut

Adresa: Loc. Bozeni, Jud. Mureș

Nr. Crt	Nr cadastral Nr. topografic	Suprafața* (mp)	Observații / Referințe
A1		8.684	Sector cadastral:13 Teren neimprejmuit;

B. Partea II. Proprietari și acte

Inscrieri privitoare la dreptul de proprietate și alte drepturi reale		Referințe
/		
Act Normativ nr. 7, din 13/03/1996 emis de PARLAMENTUL ROMANIEI;		
B1	Intabulare, drept de PROPRIETATE, dobândit prin Lege, cota actuala 1/1, cota initiala 1/1 1) NEIDENTIFICAT NEIDENTIFICAT	A1
B2	Se noteaza mentiunea proprietar neidentificat	A1

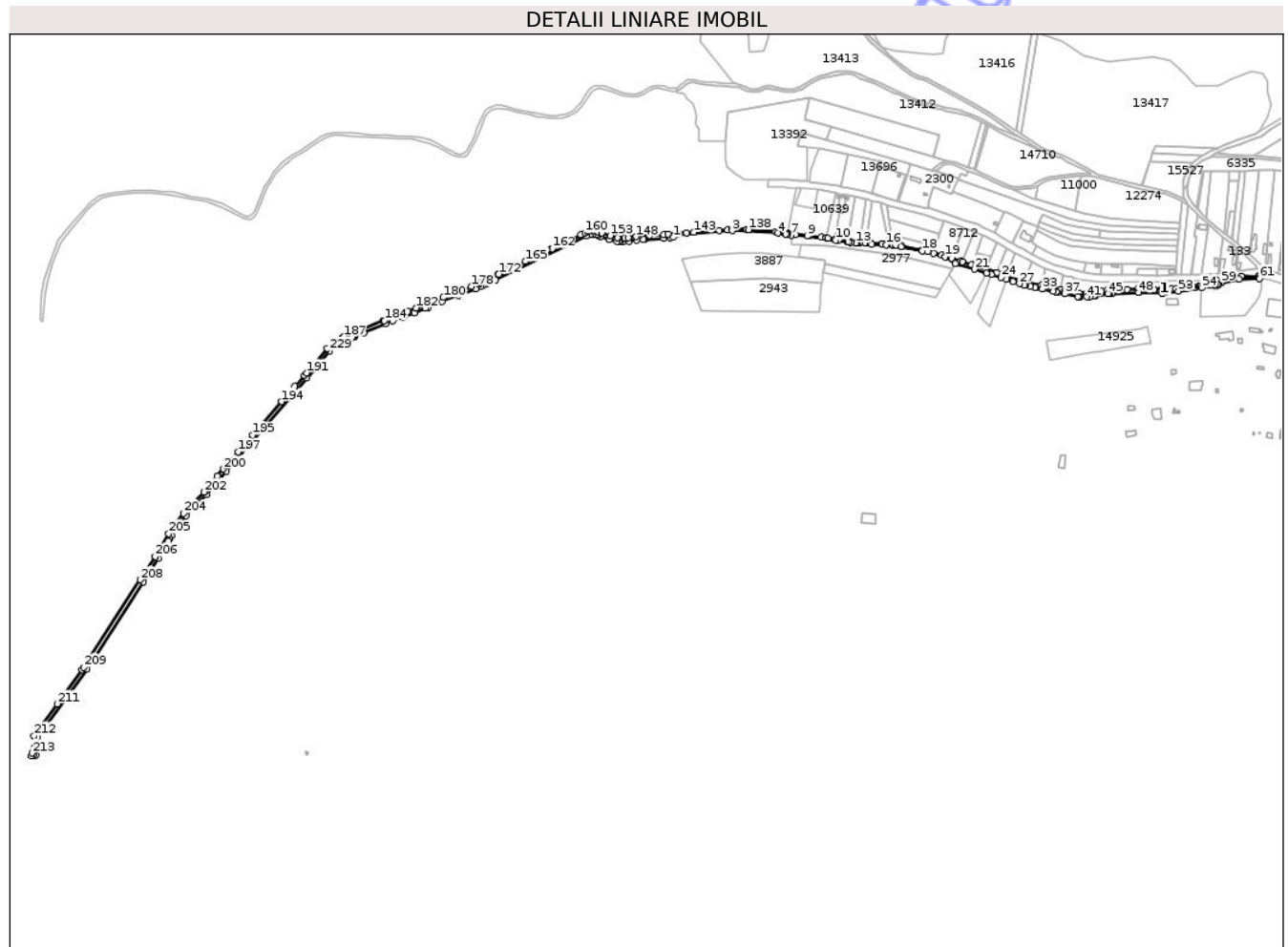
C. Partea III. SARCINI .

Inscrieri privind dezmembramintele dreptului de proprietate, drepturi reale de garanție și sarcini	Referințe
NU SUNT	

Teren

Nr cadastral	Suprafața (mp)*	Observații / Referințe
	8.684	

* Suprafața este determinată în planul de proiecție Stereo 70.



Date referitoare la teren

Crt	Categorie folosință	Intravilan	Suprafața (mp)	Tarla	Parcelă	Nr. topo	Observații / Referințe
1	neproductiv	DA	2.447	-	-	-	canal
2	neproductiv	NU	6.237	-	-	-	canal

Date referitoare la construcții

Crt	Număr	Destinație construcție	Supraf. (mp)	Situație juridică	Observații / Referințe
A1.1	0	construcții industriale și edilitare	21	Fara acte	Nr. niveluri:1; S. construita la sol:21 mp; podet

Lungime Segmente

1) Valorile lungimilor segmentelor sunt obținute din proiecție în plan.

Punct început	X / Y	Punct sfârșit	X / Y	Lungime segment	Punct început	X / Y	Punct sfârșit	X / Y	Lungime segment	Punct început	X / Y	Punct sfârșit	X / Y	Lungime segment
1	473.642,65 559.351,628	2	473.647,743 559.355,529	6.415	2	473.647,743 559.355,529	3	473.724,789 559.360,858	77.23	3	473.724,789 559.360,858	4	473.789,051 559.357,57	64.346
4	473.789,051 559.357,57	5	473.800,085 559.355,996	11.146	5	473.800,085 559.355,996	6	473.802,556 559.355,644	2.496	6	473.802,556 559.355,644	7	473.807,819 559.354,838	5.324
7	473.807,819 559.354,838	8	473.813,256 559.355,415	5.468	8	473.813,256 559.355,415	9	473.829,873 559.353,489	16.728	9	473.829,873 559.353,489	10	473.869,895 559.347,822	40.421

Punct început	X / Y	Punct sfârșit	X / Y	Lungime segment	Punct început	X / Y	Punct sfârșit	X / Y	Lungime segment	Punct început	X / Y	Punct sfârșit	X / Y	Lungime segment
208	472.897,556 558.873,596	209	472.818,847 558.751,561	145.216	209	472.818,847 558.751,561	210	472.816,429 558.748,216	4.127	210	472.816,429 558.748,216	211	472.781,686 558.700,149	59.309
211	472.781,686 558.700,149	212	472.749,256 558.655,781	54.957	212	472.749,256 558.655,781	213	472.746,751 558.631,615	24.295	213	472.746,751 558.631,615	214	472.745,798 558.628,062	3.679
214	472.745,798 558.628,062	215	472.748,723 558.628,352	2.939	215	472.748,723 558.628,352	216	472.751,658 558.628,555	2.942	216	472.751,658 558.628,555	217	472.754,227 558.654,109	25.683
217	472.754,227 558.654,109	218	472.822,938 558.748,756	116.958	218	472.822,938 558.748,756	219	472.901,751 558.870,876	145.344	219	472.901,751 558.870,876	220	472.922,725 558.903,06	38.415
220	472.922,725 558.903,06	221	472.931,375 558.917,586	16.906	221	472.931,375 558.917,586	222	472.937,188 558.927,347	11.361	222	472.937,188 558.927,347	223	472.939,235 558.930,783	4.0
223	472.939,235 558.930,783	224	472.941,84 558.935,159	5.093	224	472.941,84 558.935,159	225	472.961,897 558.963,096	34.391	225	472.961,897 558.963,096	226	472.990,18 558.992,279	40.64
226	472.990,18 558.992,279	227	473.017,858 559.024,841	42.736	227	473.017,858 559.024,841	228	473.130,74 559.155,243	172.473	228	473.130,74 559.155,243	229	473.162,314 559.193,096	49.293
229	473.162,314 559.193,096	230	473.185,278 559.208,641	27.731	230	473.185,278 559.208,641	231	473.193,396 559.211,898	8.747	231	473.193,396 559.211,898	232	473.195,538 559.212,809	2.328
232	473.195,538 559.212,809	233	473.197,349 559.213,485	1.933	233	473.197,349 559.213,485	234	473.209,895 559.218,519	13.518	234	473.209,895 559.218,519	235	473.240,824 559.230,931	33.327
235	473.240,824 559.230,931	236	473.250,883 559.234,851	10.796	236	473.250,883 559.234,851	237	473.265,733 559.240,638	15.938	237	473.265,733 559.240,638	238	473.280,821 559.246,518	16.193
238	473.280,821 559.246,518	239	473.296,158 559.252,495	16.461	239	473.296,158 559.252,495	240	473.300,033 559.254,005	4.159	240	473.300,033 559.254,005	241	473.319,659 559.261,654	21.064
241	473.319,659 559.261,654	242	473.341,762 559.270,268	23.722	242	473.341,762 559.270,268	243	473.366,535 559.279,923	26.588	243	473.366,535 559.279,923	244	473.374,363 559.282,973	8.401
244	473.374,363 559.282,973	245	473.377,829 559.284,633	3.843	245	473.377,829 559.284,633	246	473.383,012 559.287,116	5.747	246	473.383,012 559.287,116	247	473.394,054 559.292,406	12.244
247	473.394,054 559.292,406	248	473.521,052 559.353,247	140.819	248	473.521,052 559.353,247	249	473.526,113 559.355,44	5.516	249	473.526,113 559.355,44	250	473.530,594 559.356,058	4.523
250	473.530,594 559.356,058	251	473.535,435 559.355,089	4.937	251	473.535,435 559.355,089	252	473.535,556 559.355,048	0.128	252	473.535,556 559.355,048	253	473.537,947 559.354,228	2.528
253	473.537,947 559.354,228	254	473.541,592 559.352,978	3.853	254	473.541,592 559.352,978	255	473.553,084 559.348,965	12.173	255	473.553,084 559.348,965	256	473.563,965 559.346,383	11.183
256	473.563,965 559.346,383	257	473.566,574 559.345,986	2.639	257	473.566,574 559.345,986	258	473.568,639 559.345,672	2.089	258	473.568,639 559.345,672	259	473.572,682 559.345,057	4.09
259	473.572,682 559.345,057	260	473.580,475 559.345,817	7.83	260	473.580,475 559.345,817	261	473.591,652 559.347,62	11.321	261	473.591,652 559.347,62	262	473.600,831 559.348,363	9.209
262	473.600,831 559.348,363	263	473.602,621 559.348,508	1.796	263	473.602,621 559.348,508	264	473.629,468 559.350,681	26.935	264	473.629,468 559.350,681	265	473.638,489 559.351,329	9.044
265	473.638,489 559.351,329	1	473.642,65 559.351,628	4.172										

** Lungimile segmentelor sunt determinate în planul de proiecție Stereo 70 și sunt rotunjite la 1 milimetru.

*** Distanța dintre puncte este formată din segmente cumulate ce sunt mai mici decât valoarea 1 milimetru.

**DATE DESPRE IMOBILUL NR. 14060**

Oficiul de Cadastru și Publicitate Imobiliară MUREȘ
Biroul de Cadastru și Publicitate Imobiliară Târgu Mureș

A. Partea I. Descrierea imobilului

TEREN Necunoscut

Adresa: Loc. Bozeni, Jud. Mureș

Nr. Crt	Nr cadastral Nr. topografic	Suprafața* (mp)	Observații / Referințe
A1		722	Sector cadastral:0 Teren neimprejmuit;

B. Partea II. Proprietari și acte

Inscrieri privitoare la dreptul de proprietate și alte drepturi reale		Referințe
/		
Act Normativ nr. 7, din 13/03/1996 emis de PARLAMENTUL ROMANIEI;		
B1	Intabulare, drept de PROPRIETATE, dobândit prin Lege, cota actuala 1/1, cota initiala 1/1 1) NEIDENTIFICAT NEIDENTIFICAT	A1
B2	Se noteaza mentiunea proprietar neidentificat	A1

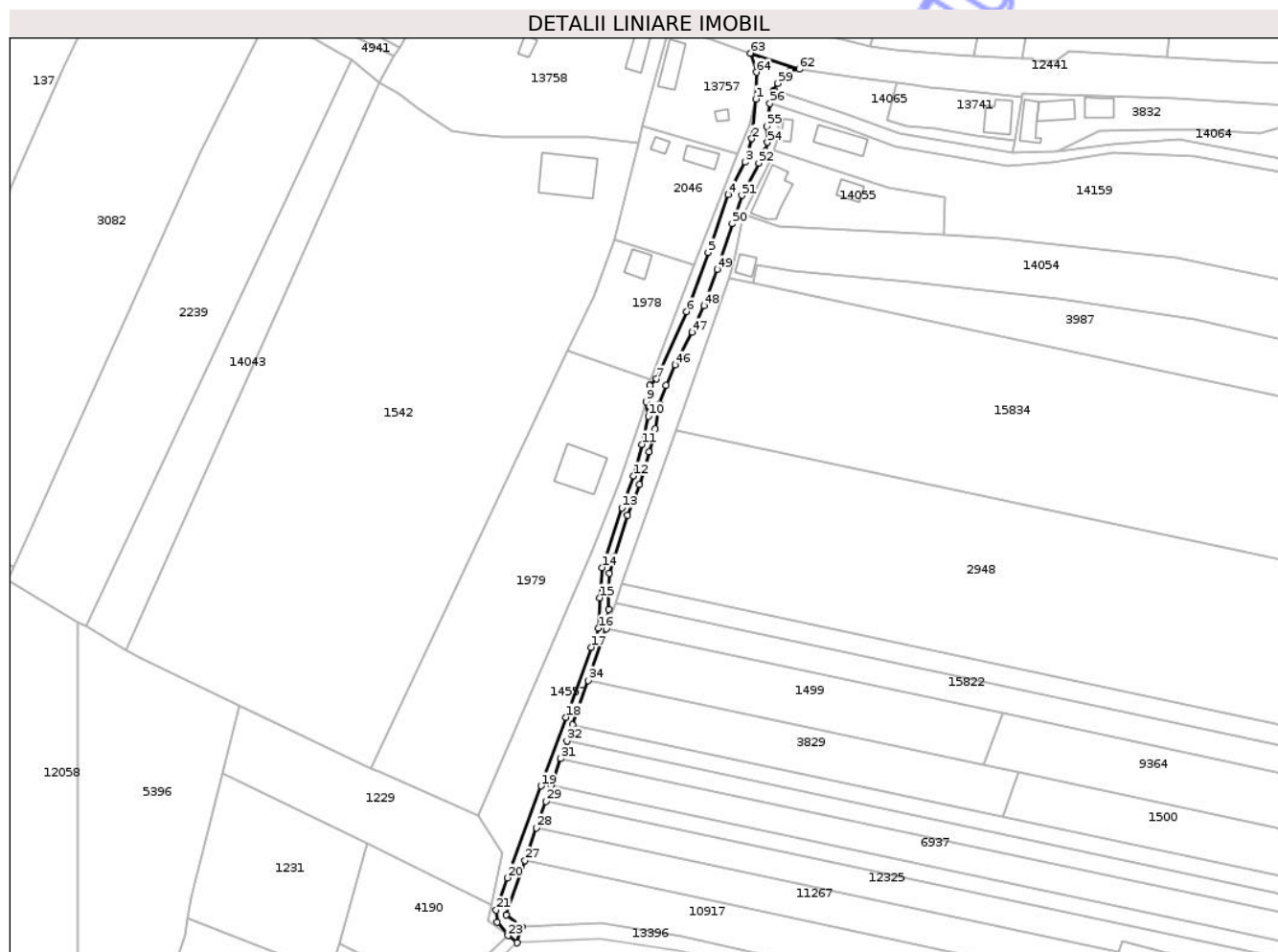
C. Partea III. SARCINI .

Inscrieri privind dezmembramintele dreptului de proprietate, drepturi reale de garanție și sarcini	Referințe
NU SUNT	

Teren

Nr cadastral	Suprafața (mp)*	Observații / Referințe
	722	

* Suprafața este determinată în planul de proiecție Stereo 70.



Date referitoare la teren

Crt	Categorie folosință	Intravilan	Suprafața (mp)	Tarla	Parcelă	Nr. topo	Observații / Referințe
1	drum	DA	487	-	-	-	
2	drum	NU	235	-	-	-	

Lungime Segmente

1) Valorile lungimilor segmentelor sunt obținute din proiecție în plan.

Punct început	X / Y	Punct sfârșit	X / Y	Lungime segment
1	475.030,822 558.968,234	2	475.029,83 558.957,889	10.392
4	475.023,567 558.943,334	5	475.018,362 558.928,249	15.958
7	475.004,954 558.895,257	8	475.003,169 558.893,654	2.399
10	475.002,793 558.885,598	11	475.001,117 558.878,188	7.597
13	474.995,912 558.861,692	14	474.990,796 558.846,078	16.431
2	475.029,83 558.957,889	3	475.028,066 558.951,802	6.337
5	475.018,362 558.928,249	6	475.012,805 558.912,812	16.407
8	475.003,169 558.893,654	9	475.002,184 558.889,373	4.393
11	475.001,117 558.878,188	12	474.998,999 558.869,984	8.473
14	474.990,796 558.846,078	15	474.990,178 558.838,227	7.875
3	475.028,066 558.951,802	4	475.023,567 558.943,334	9.589
6	475.012,805 558.912,812	7	475.004,954 558.895,257	19.231
9	475.002,184 558.889,373	10	475.002,793 558.885,598	3.824
12	474.998,999 558.869,984	13	474.995,912 558.861,692	8.848
15	474.990,178 558.838,227	16	474.989,737 558.830,288	7.951

Punct început	X / Y	Punct sfârșit	X / Y	Lungime segment	Punct început	X / Y	Punct sfârșit	X / Y	Lungime segment	Punct început	X / Y	Punct sfârșit	X / Y	Lungime segment
16	474.989,737 558.830,288	17	474.987,973 558.825,348	5.246	17	474.987,973 558.825,348	18	474.981,357 558.807,087	19.423	18	474.981,357 558.807,087	19	474.974,829 558.789,18	19.06
19	474.974,829 558.789,18	20	474.966,096 558.765,186	25.534	20	474.966,096 558.765,186	21	474.963,096 558.756,806	8.901	21	474.963,096 558.756,806	22	474.963,361 558.753,63	3.187
22	474.963,361 558.753,63	23	474.966,18 558.750,145	4.482	23	474.966,18 558.750,145	24	474.968,592 558.748,29	3.043	24	474.968,592 558.748,29	25	474.969,862 558.752,359	4.263
25	474.969,862 558.752,359	26	474.965,669 558.755,578	5.286	26	474.965,669 558.755,578	27	474.970,622 558.769,693	14.959	27	474.970,622 558.769,693	28	474.973,622 558.778,244	9.062
28	474.973,622 558.778,244	29	474.976,043 558.785,142	7.311	29	474.976,043 558.785,142	30	474.977,529 558.789,376	4.487	30	474.977,529 558.789,376	31	474.979,956 558.796,294	7.331
31	474.979,956 558.796,294	32	474.981,577 558.800,914	4.896	32	474.981,577 558.800,914	33	474.983,039 558.805,078	4.413	33	474.983,039 558.805,078	34	474.987,108 558.816,675	12.29
34	474.987,108 558.816,675	35	474.991,848 558.830,184	14.316	35	474.991,848 558.830,184	36	474.992,427 558.835,228	5.077	36	474.992,427 558.835,228	37	474.992,472 558.840,168	4.94
37	474.992,472 558.840,168	38	474.992,604 558.844,578	4.412	38	474.992,604 558.844,578	39	474.993,839 558.848,945	4.538	39	474.993,839 558.848,945	40	474.997,367 558.859,751	11.367
40	474.997,367 558.859,751	41	475.000,455 558.867,734	8.559	41	475.000,455 558.867,734	42	475.002,969 558.876,203	8.834	42	475.002,969 558.876,203	43	475.004,557 558.882,246	6.248
43	475.004,557 558.882,246	44	475.005,615 558.888,773	6.612	44	475.005,615 558.888,773	45	475.007,38 558.893,581	5.122	45	475.007,38 558.893,581	46	475.009,761 558.898,962	5.884
46	475.009,761 558.898,962	47	475.014,216 558.907,475	9.608	47	475.014,216 558.907,475	48	475.017,348 558.914,355	7.559	48	475.017,348 558.914,355	49	475.020,832 558.923,838	10.103
49	475.020,832 558.923,838	50	475.024,67 558.935,747	12.512	50	475.024,67 558.935,747	51	475.027,184 558.943,113	7.783	51	475.027,184 558.943,113	52	475.031,638 558.951,538	9.53
52	475.031,638 558.951,538	53	475.033,359 558.954,581	3.496	53	475.033,359 558.954,581	54	475.033,844 558.956,963	2.431	54	475.033,844 558.956,963	55	475.033,667 558.961,153	4.194
55	475.033,667 558.961,153	56	475.034,527 558.967,091	6.0	56	475.034,527 558.967,091	57	475.035,464 558.970,163	3.212	57	475.035,464 558.970,163	58	475.035,638 558.970,5	0.379
58	475.035,638 558.970,5	59	475.036,588 558.972,345	2.075	59	475.036,588 558.972,345	60	475.038,242 558.974,33	2.584	60	475.038,242 558.974,33	61	475.039,895 558.975,52	2.037
61	475.039,895 558.975,52	62	475.042,144 558.976,049	2.31	62	475.042,144 558.976,049	63	475.029,378 558.980,167	13.414	63	475.029,378 558.980,167	64	475.031,0 558.975,223	5.203
64	475.031,0 558.975,223	1	475.030,822 558.968,234	6.991										

** Lungimile segmentelor sunt determinate în planul de proiecție Stereo 70 și sunt rotunjite la 1 milimetru.

*** Distanța dintre puncte este formată din segmente cumulate ce sunt mai mici decât valoarea 1 milimetru.

**DATE DESPRE IMOBILUL NR. 14061**

Oficiul de Cadastru și Publicitate Imobiliară MUREȘ
Biroul de Cadastru și Publicitate Imobiliară Târgu Mureș

A. Partea I. Descrierea imobilului

TEREN Intravilan

Adresa: Loc. Bozeni, Jud. Mureș

Nr. Crt	Nr cadastral Nr. topografic	Suprafața* (mp)	Observații / Referințe
A1		167	Sector cadastral:17 Teren neimprejmuit;

B. Partea II. Proprietari și acte

Inscrieri privitoare la dreptul de proprietate și alte drepturi reale		Referințe
/		
Act Normativ nr. 7, din 13/03/1996 emis de PARLAMENTUL ROMANIEI;		
B1	Intabulare, drept de PROPRIETATE, dobândit prin Lege, cota actuala 1/1, cota initiala 1/1 1) NEIDENTIFICAT NEIDENTIFICAT	A1
B2	Se noteaza mentiunea proprietar neidentificat	A1

C. Partea III. SARCINI .

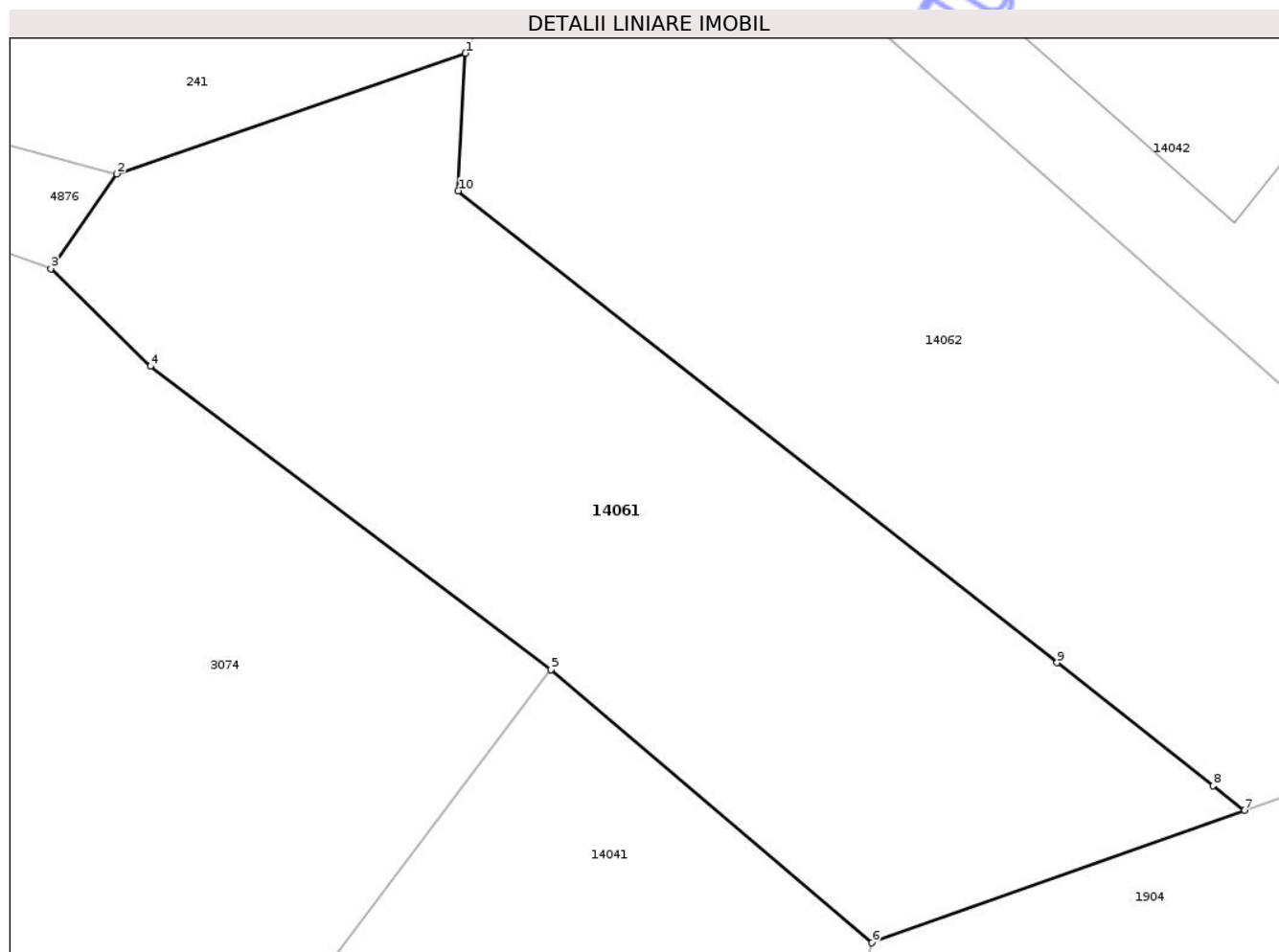
Inscrieri privind dezmembramintele dreptului de proprietate, drepturi reale de garanție și sarcini	Referințe
NU SUNT	

Anexa Nr. 1 La Partea I

Teren

Nr cadastral	Suprafața (mp)*	Observații / Referințe
	167	

* Suprafața este determinată în planul de proiecție Stereo 70.



Date referitoare la teren

Crt	Categorie folosință	Intra vilan	Suprafața (mp)	Tarla	Parcelă	Nr. topo	Observații / Referințe
1	drum	DA	167	-	-	-	

Lungime Segmente

1) Valorile lungimilor segmentelor sunt obținute din proiecție în plan.

Punct început	X / Y	Punct sfârșit	X / Y	Lungime segment (** (m)
1	474.746,574 559.147,656	2	474.739,239 559.145,117	7.762
2	474.739,239 559.145,117	3	474.737,85 559.143,125	2.428
3	474.737,85 559.143,125	4	474.739,945 559.141,071	2.934
4	474.739,945 559.141,071	5	474.748,377 559.134,693	10.572
5	474.748,377 559.134,693	6	474.755,131 559.128,945	8.869

Punct început	X / Y	Punct sfârșit	X / Y	Lungime segment (** (m)
6	474.755,131 559.128,945	7	474.762,973 559.131,729	8.322
7	474.762,973 559.131,729	8	474.762,314 559.132,248	0.839
8	474.762,314 559.132,248	9	474.759,03 559.134,834	4.18
9	474.759,03 559.134,834	10	474.746,424 559.144,76	16.045
10	474.746,424 559.144,76	1	474.746,574 559.147,656	2.9

** Lungimile segmentelor sunt determinate în planul de proiecție Stereo 70 și sunt rotunjite la 1 milimetru.

*** Distanța dintre puncte este formată din segmente cumulate ce sunt mai mici decât valoarea 1 milimetru.

Neutilizabil în Circuitul Civil

**DATE DESPRE IMOBILUL NR. 14062**

Oficiul de Cadastru și Publicitate Imobiliară MUREȘ
Biroul de Cadastru și Publicitate Imobiliară Târgu Mureș

A. Partea I. Descrierea imobilului

TEREN Intravilan

Adresa: Loc. Bozeni, Jud. Mureș

Nr. Crt	Nr cadastral Nr. topografic	Suprafața* (mp)	Observații / Referințe
A1		352	Sector cadastral:17 Teren neimprejmuit;

B. Partea II. Proprietari și acte

Inscrieri privitoare la dreptul de proprietate și alte drepturi reale		Referințe
/		
Act Normativ nr. 7, din 13/03/1996 emis de PARLAMENTUL ROMANIEI;		
B1	Intabulare, drept de PROPRIETATE, dobandit prin Lege, cota actuala 1/1, cota initiala 1/1 1) NEIDENTIFICAT NEIDENTIFICAT	A1
B2	Se noteaza mentiunea proprietar neidentificat	A1

C. Partea III. SARCINI .

Inscrieri privind dezmembramintele dreptului de proprietate, drepturi reale de garanție și sarcini	Referințe
NU SUNT	

Anexa Nr. 1 La Partea I

Teren

Nr cadastral	Suprafața (mp)*	Observații / Referințe
	352	

* Suprafața este determinată în planul de proiecție Stereo 70.

DETALII LINIARE IMOBIL



Date referitoare la teren

Crt	Categorie folosință	Intravilan	Suprafața (mp)	Tarla	Parcelă	Nr. topo	Observații / Referințe
1	neproductiv	DA	352	-	-	-	canal

Lungime Segmente

1) Valorile lungimilor segmentelor sunt obținute din proiecție în plan.

Punct început	X / Y	Punct sfârșit	X / Y	Lungime segment (** (m)
1	474.727,526 559.196,431	2	474.729,113 559.195,372	1.908
2	474.729,113 559.195,372	3	474.744,515 559.175,923	24.809
3	474.744,515 559.175,923	4	474.748,688 559.169,355	7.782
4	474.748,688 559.169,355	5	474.749,8 559.165,667	3.852
5	474.749,8 559.165,667	6	474.749,749 559.159,1	6.567

Punct început	X / Y	Punct sfârșit	X / Y	Lungime segment (** (m)
6	474.749,749 559.159,1	7	474.748,587 559.151,926	7.267
7	474.748,587 559.151,926	8	474.746,574 559.147,656	4.721
8	474.746,574 559.147,656	9	474.746,424 559.144,76	2.9
9	474.746,424 559.144,76	10	474.759,03 559.134,834	16.045
10	474.759,03 559.134,834	11	474.762,314 559.132,248	4.18
11	474.762,314 559.132,248	12	474.762,973 559.131,729	0.839
12	474.762,973 559.131,729	13	474.765,37 559.132,58	2.544
13	474.765,37 559.132,58	14	474.768,891 559.136,107	4.984
14	474.768,891 559.136,107	15	474.767,397 559.137,432	1.997
15	474.767,397 559.137,432	16	474.764,369 559.140,117	4.047
16	474.764,369 559.140,117	17	474.752,963 559.150,229	15.243
17	474.752,963 559.150,229	18	474.753,569 559.163,064	12.849
18	474.753,569 559.163,064	19	474.754,98 559.166,592	3.8
19	474.754,98 559.166,592	20	474.733,634 559.194,006	34.744
20	474.733,634 559.194,006	1	474.727,526 559.196,431	6.572

** Lungimile segmentelor sunt determinate în planul de proiecție Stereo 70 și sunt rotunjite la 1 milimetru.

*** Distanța dintre puncte este formată din segmente cumulate ce sunt mai mici decât valoarea 1 milimetru.

**DATE DESPRE IMOBILUL NR. 14063**

Oficiul de Cadastru și Publicitate Imobiliară MUREȘ
Biroul de Cadastru și Publicitate Imobiliară Târgu Mureș

A. Partea I. Descrierea imobilului

TEREN Intravilan

Adresa: Loc. Bozeni, Jud. Mureș

Nr. Crt	Nr cadastral Nr. topografic	Suprafața* (mp)	Observații / Referințe
A1		1.789	Sector cadastral:16 Teren neimprejmuit;

B. Partea II. Proprietari și acte

Inscrieri privitoare la dreptul de proprietate și alte drepturi reale		Referințe
/		
Act Normativ nr. 7, din 13/03/1996 emis de PARLAMENTUL ROMANIEI;		
B1	Intabulare, drept de PROPRIETATE, dobândit prin Lege, cota actuala 1/1, cota initiala 1/1 1) NEIDENTIFICAT NEIDENTIFICAT	A1
B2	Se noteaza mentiunea proprietar neidentificat	A1

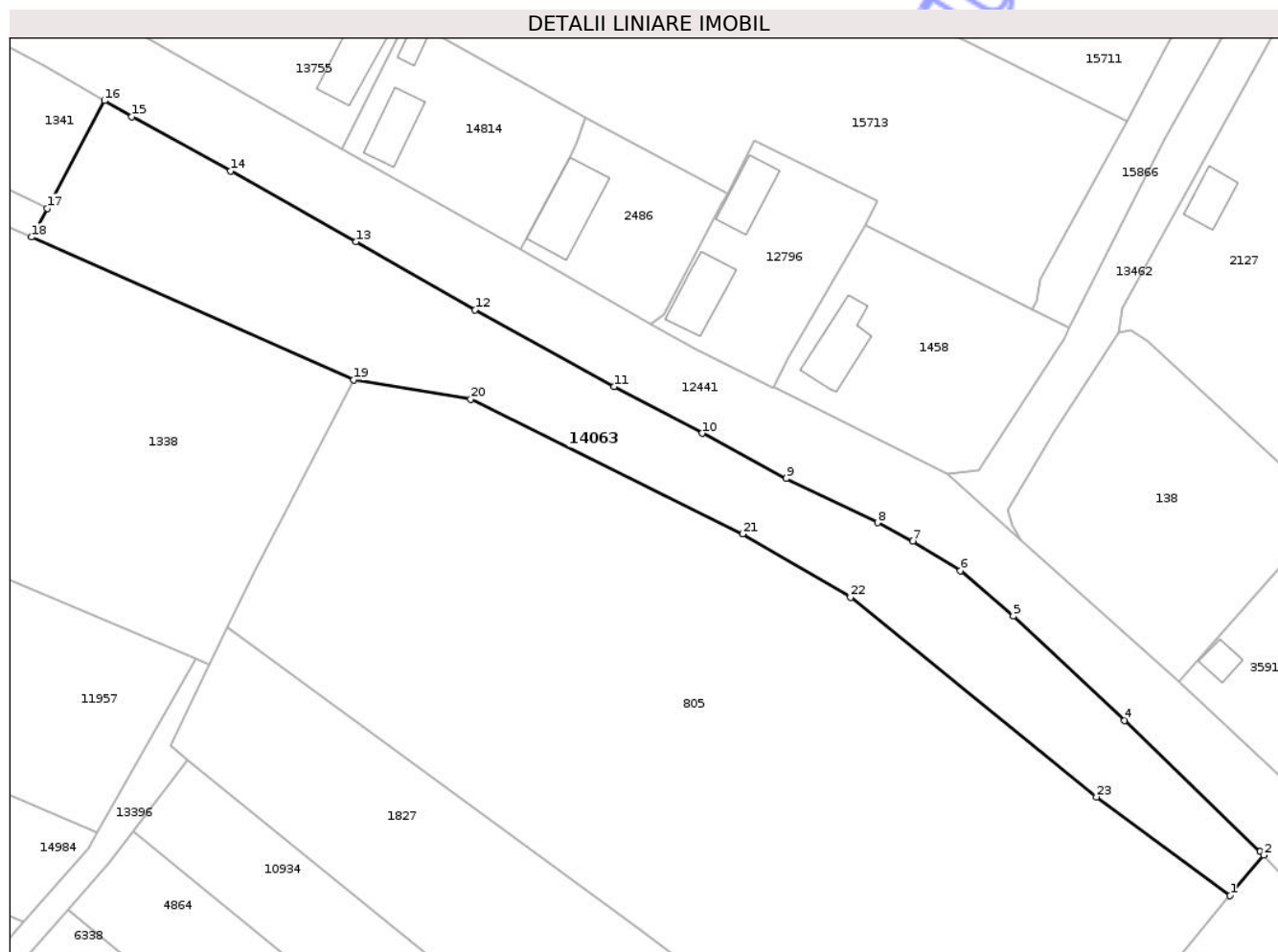
C. Partea III. SARCINI .

Inscrieri privind dezmembramintele dreptului de proprietate, drepturi reale de garanție și sarcini	Referințe
NU SUNT	

Teren

Nr cadastral	Suprafața (mp)*	Observații / Referințe
	1.789	

* Suprafața este determinată în planul de proiecție Stereo 70.



Date referitoare la teren

Crt	Categorie folosință	Intra vilan	Suprafața (mp)	Tarla	Parcelă	Nr. topo	Observații / Referințe
1	arabil	DA	1.789	-	-	-	

Lungime Segmente

1) Valorile lungimilor segmentelor sunt obținute din proiecție în plan.

Punct început	X / Y	Punct sfârșit	X / Y	Lungime segment (** (m)
1	475.498,32 558.800,764	2	475.502,258 558.805,489	6.151
3	475.501,85 558.805,93	4	475.485,906 558.821,305	22.15
5	475.472,825 558.833,548	6	475.466,609 558.838,898	8.201
7	475.461,006 558.842,373	8	475.456,853 558.844,539	4.684
9	475.446,128 558.849,748	10	475.436,212 558.855,037	11.238

Punct început	X / Y	Punct sfârșit	X / Y	Lungime segment (** (m)
2	475.502,258 558.805,489	3	475.501,85 558.805,93	0.601
4	475.485,906 558.821,305	5	475.472,825 558.833,548	17.917
6	475.466,609 558.838,898	7	475.461,006 558.842,373	6.593
8	475.456,853 558.844,539	9	475.446,128 558.849,748	11.923
10	475.436,212 558.855,037	11	475.425,881 558.860,533	11.702

Punct început	X / Y	Punct sfârșit	X / Y	Lungime segment (** (m)
11	475.425,881 558.860,533	12	475.409,55 558.869,564	18.662
13	475.395,546 558.877,557	14	475.380,806 558.885,842	16.909
15	475.369,195 558.892,248	16	475.365,98 558.894,122	3.721
17	475.359,214 558.881,472	18	475.357,402 558.878,085	3.841
19	475.395,267 558.861,324	20	475.409,029 558.859,035	13.951
21	475.441,012 558.843,223	22	475.453,687 558.835,762	14.708
23	475.482,594 558.812,318	1	475.498,32 558.800,764	19.514

Punct început	X / Y	Punct sfârșit	X / Y	Lungime segment (** (m)
12	475.409,55 558.869,564	13	475.395,546 558.877,557	16.125
14	475.380,806 558.885,842	15	475.369,195 558.892,248	13.261
16	475.365,98 558.894,122	17	475.359,214 558.881,472	14.346
18	475.357,402 558.878,085	19	475.395,267 558.861,324	41.409
20	475.409,029 558.859,035	21	475.441,012 558.843,223	35.678
22	475.453,687 558.835,762	23	475.482,594 558.812,318	37.219

** Lungimile segmentelor sunt determinate în planul de proiecție Stereo 70 și sunt rotunjite la 1 milimetru.

*** Distanța dintre puncte este formată din segmente cumulate ce sunt mai mici decât valoarea 1 milimetru.

**DATE DESPRE IMOBILUL NR. 14064**

Oficiul de Cadastru și Publicitate Imobiliară MUREȘ
Biroul de Cadastru și Publicitate Imobiliară Târgu Mureș

A. Partea I. Descrierea imobilului

TEREN Intravilan

Adresa: Loc. Bozeni, Jud. Mureș

Nr. Crt	Nr cadastral Nr. topografic	Suprafața* (mp)	Observații / Referințe
A1		391	Sector cadastral:16 Teren neimprejmuit;

B. Partea II. Proprietari și acte

Inscrieri privitoare la dreptul de proprietate și alte drepturi reale		Referințe
/		
Act Normativ nr. 7, din 13/03/1996 emis de PARLAMENTUL ROMANIEI;		
B1	Intabulare, drept de PROPRIETATE, dobândit prin Lege, cota actuala 1/1, cota initiala 1/1 1) NEIDENTIFICAT NEIDENTIFICAT	A1
B2	Se noteaza mentiunea proprietar neidentificat	A1

C. Partea III. SARCINI .

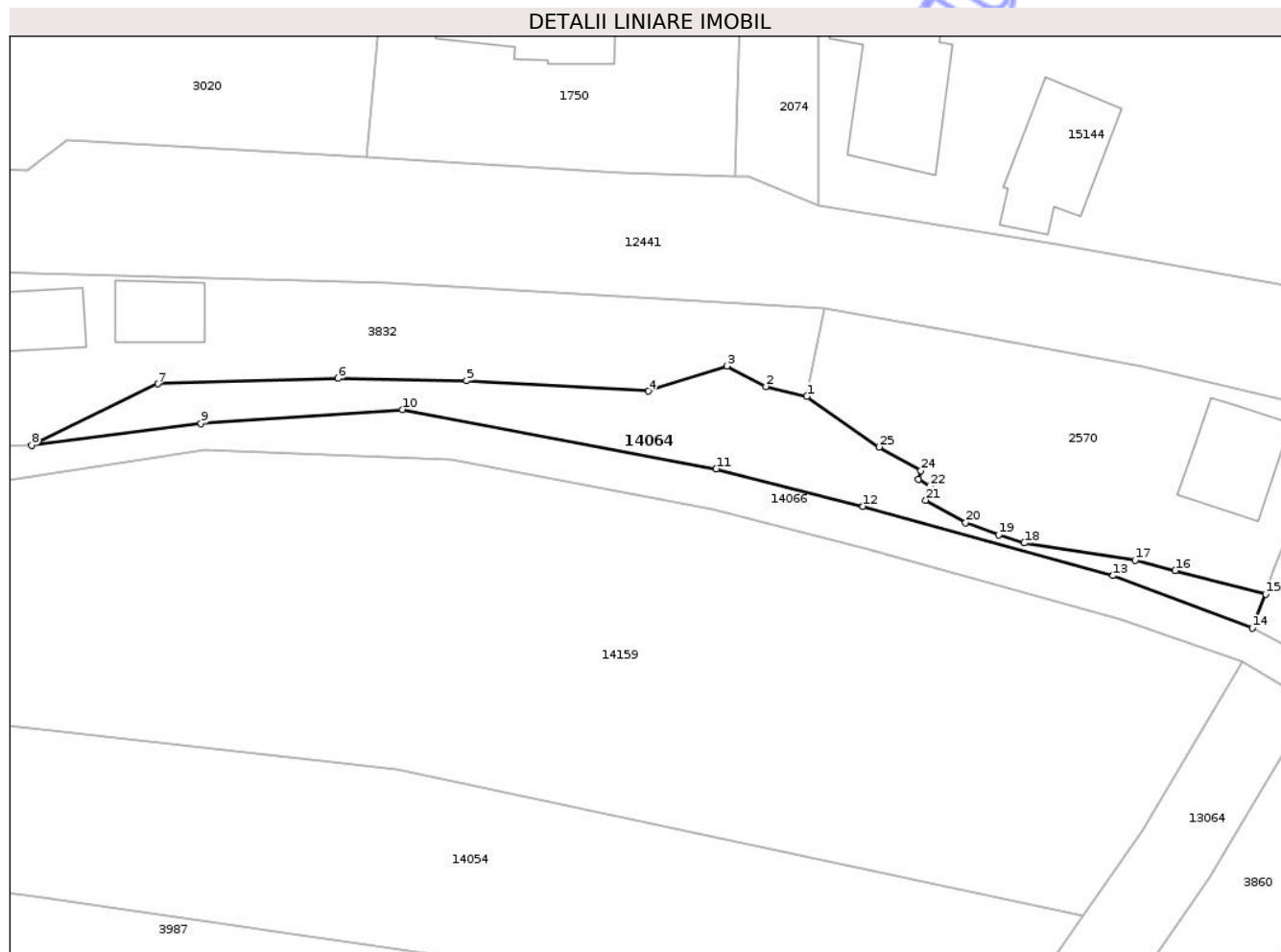
Inscrieri privind dezmembramintele dreptului de proprietate, drepturi reale de garanție și sarcini	Referințe
NU SUNT	

Anexa Nr. 1 La Partea I

Teren

Nr cadastral	Suprafața (mp)*	Observații / Referințe
	391	

* Suprafața este determinată în planul de proiecție Stereo 70.



Date referitoare la teren

Crt	Categorie folosință	Intra vilan	Suprafața (mp)	Tarla	Parcelă	Nr. topo	Observații / Referințe
1	arabil	DA	391	-	-	-	

Lungime Segmente

1) Valorile lungimilor segmentelor sunt obținute din proiecție în plan.

Punct început	X / Y	Punct sfârșit	X / Y	Lungime segment (** (m)
1	475.175,831 558.958,732	2	475.172,337 558.959,574	3.594
3	475.168,986 558.961,328	4	475.162,284 558.959,185	7.036
5	475.146,737 558.960,081	6	475.135,749 558.960,276	10.99
7	475.120,318 558.959,808	8	475.109,547 558.954,557	11.983
9	475.124,022 558.956,439	10	475.141,25 558.957,616	17.268

Punct început	X / Y	Punct sfârșit	X / Y	Lungime segment (** (m)
2	475.172,337 558.959,574	3	475.168,986 558.961,328	3.782
4	475.162,284 558.959,185	5	475.146,737 558.960,081	15.573
6	475.135,749 558.960,276	7	475.120,318 558.959,808	15.438
8	475.109,547 558.954,557	9	475.124,022 558.956,439	14.597
10	475.141,25 558.957,616	11	475.168,078 558.952,56	27.3

Punct început	X / Y	Punct sfârșit	X / Y	Lungime segment (** (m)
11	475.168,078 558.952,56	12	475.180,638 558.949,353	12.963
13	475.202,03 558.943,431	14	475.213,913 558.938,944	12.702
15	475.215,074 558.941,842	16	475.207,34 558.943,85	7.99
17	475.203,897 558.944,727	18	475.194,433 558.946,214	9.58
19	475.192,242 558.946,897	20	475.189,415 558.947,957	3.019
21	475.186,018 558.949,874	22	475.186,336 558.951,085	1.252
23	475.185,378 558.951,664	24	475.185,593 558.952,404	0.771
25	475.182,01 558.954,406	1	475.175,831 558.958,732	7.543

Punct început	X / Y	Punct sfârșit	X / Y	Lungime segment (** (m)
12	475.180,638 558.949,353	13	475.202,03 558.943,431	22.197
14	475.213,913 558.938,944	15	475.215,074 558.941,842	3.122
16	475.207,34 558.943,85	17	475.203,897 558.944,727	3.553
18	475.194,433 558.946,214	19	475.192,242 558.946,897	2.295
20	475.189,415 558.947,957	21	475.186,018 558.949,874	3.901
22	475.186,336 558.951,085	23	475.185,378 558.951,664	1.119
24	475.185,593 558.952,404	25	475.182,01 558.954,406	4.104

** Lungimile segmentelor sunt determinate în planul de proiecție Stereo 70 și sunt rotunjite la 1 milimetru.

*** Distanța dintre puncte este formată din segmente cumulate ce sunt mai mici decât valoarea 1 milimetru.

**DATE DESPRE IMOBILUL NR. 14065**

Oficiul de Cadastru și Publicitate Imobiliară MUREȘ
Biroul de Cadastru și Publicitate Imobiliară Târgu Mureș

A. Partea I. Descrierea imobilului

TEREN Intravilan

Adresa: Loc. Bozeni, Jud. Mureș

Nr. Crt	Nr cadastral Nr. topografic	Suprafața* (mp)	Observații / Referințe
A1		364	Sector cadastral:16 Teren neimprejmuit;

B. Partea II. Proprietari și acte

Inscrieri privitoare la dreptul de proprietate și alte drepturi reale	Referințe
/	
Act Administrativ nr. 5765, din 21/06/2023 emis de COMUNA CORUNCA;	
B1	A1
Inscrierea posesiei, drept de PROPRIETATE, dobandit prin Lege, cota actuala 1/1, cota initiala 1/1	
1) DEMETER ZSUZSANA	
2) TOTH ANNA	
3) KIMPIAN ILONKA	
4) LASZLO MAGDA	

C. Partea III. SARCINI .

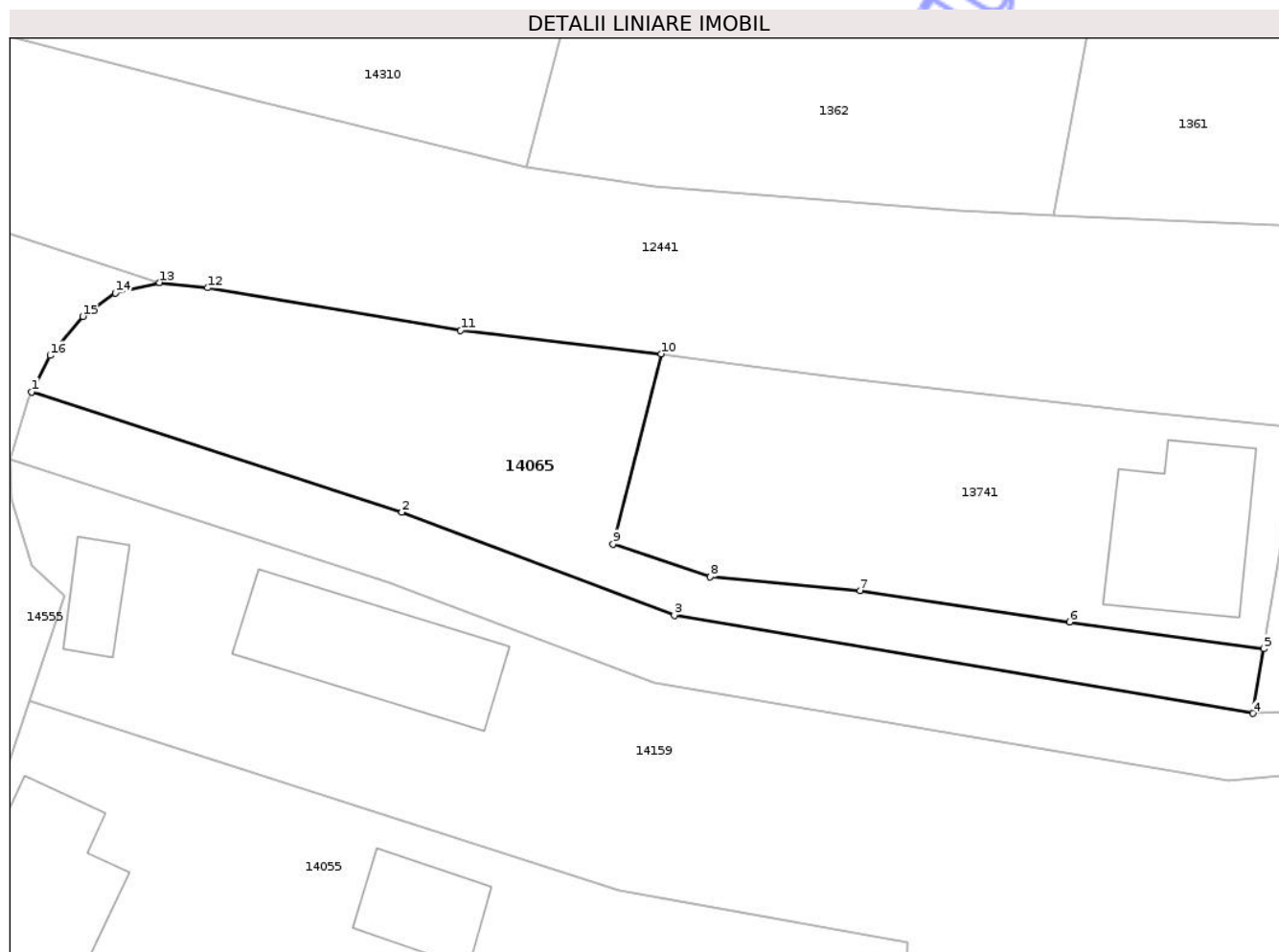
Inscrieri privind dezmembramintele dreptului de proprietate, drepturi reale de garanție și sarcini	Referințe
NU SUNT	

Anexa Nr. 1 La Partea I

Teren

Nr cadastral	Suprafața (mp)*	Observații / Referințe
	364	

* Suprafața este determinată în planul de proiecție Stereo 70.



Date referitoare la teren

Crt	Categorie folosință	Intra vilan	Suprafața (mp)	Tarla	Parcelă	Nr. topo	Observații / Referințe
1	arabil	DA	364	-	-	-	

Lungime Segmente

1) Valorile lungimilor segmentelor sunt obținute din proiecție în plan.

Punct început	X / Y	Punct sfârșit	X / Y	Lungime segment (** (m)
1	475.035,638 558.970,5	2	475.054,468 558.964,384	19.798
2	475.054,468 558.964,384	3	475.068,326 558.959,145	14.815
3	475.068,326 558.959,145	4	475.097,738 558.954,16	29.831
4	475.097,738 558.954,16	5	475.098,296 558.957,449	3.336
5	475.098,296 558.957,449	6	475.088,423 558.958,802	9.965

Punct început	X / Y	Punct sfârșit	X / Y	Lungime segment (** (m)
6	475.088,423 558.958,802	7	475.077,764 558.960,405	10.779
7	475.077,764 558.960,405	8	475.070,147 558.961,098	7.648
8	475.070,147 558.961,098	9	475.065,212 558.962,766	5.209
9	475.065,212 558.962,766	10	475.067,661 558.972,426	9.966
10	475.067,661 558.972,426	11	475.057,456 558.973,615	10.274
11	475.057,456 558.973,615	12	475.044,591 558.975,785	13.047
12	475.044,591 558.975,785	13	475.042,144 558.976,049	2.461
13	475.042,144 558.976,049	14	475.039,895 558.975,52	2.31
14	475.039,895 558.975,52	15	475.038,242 558.974,33	2.037
15	475.038,242 558.974,33	16	475.036,588 558.972,345	2.584
16	475.036,588 558.972,345	1	475.035,638 558.970,5	2.075

** Lungimile segmentelor sunt determinate în planul de proiecție Stereo 70 și sunt rotunjite la 1 milimetru.

*** Distanța dintre puncte este formată din segmente cumulate ce sunt mai mici decât valoarea 1 milimetru.

**DATE DESPRE IMOBILUL NR. 14066**

Oficiul de Cadastru și Publicitate Imobiliară MUREȘ
Biroul de Cadastru și Publicitate Imobiliară Târgu Mureș

A. Partea I. Descrierea imobilului

TEREN Intravilan

Adresa: Loc. Bozeni, Jud. Mureș

Nr. Crt	Nr cadastral Nr. topografic	Suprafața* (mp)	Observații / Referințe
A1		1.248	Sector cadastral:16 Teren neimprejmuit;

B. Partea II. Proprietari și acte

Inscrieri privitoare la dreptul de proprietate și alte drepturi reale		Referințe
/		
Act Normativ nr. 7, din 13/03/1996 emis de PARLAMENTUL ROMANIEI;		
B1	Intabulare, drept de PROPRIETATE, dobandit prin Lege, cota actuala 1/1, cota initiala 1/1 1) NEIDENTIFICAT NEIDENTIFICAT	A1
B2	Se noteaza mentiunea proprietar neidentificat	A1

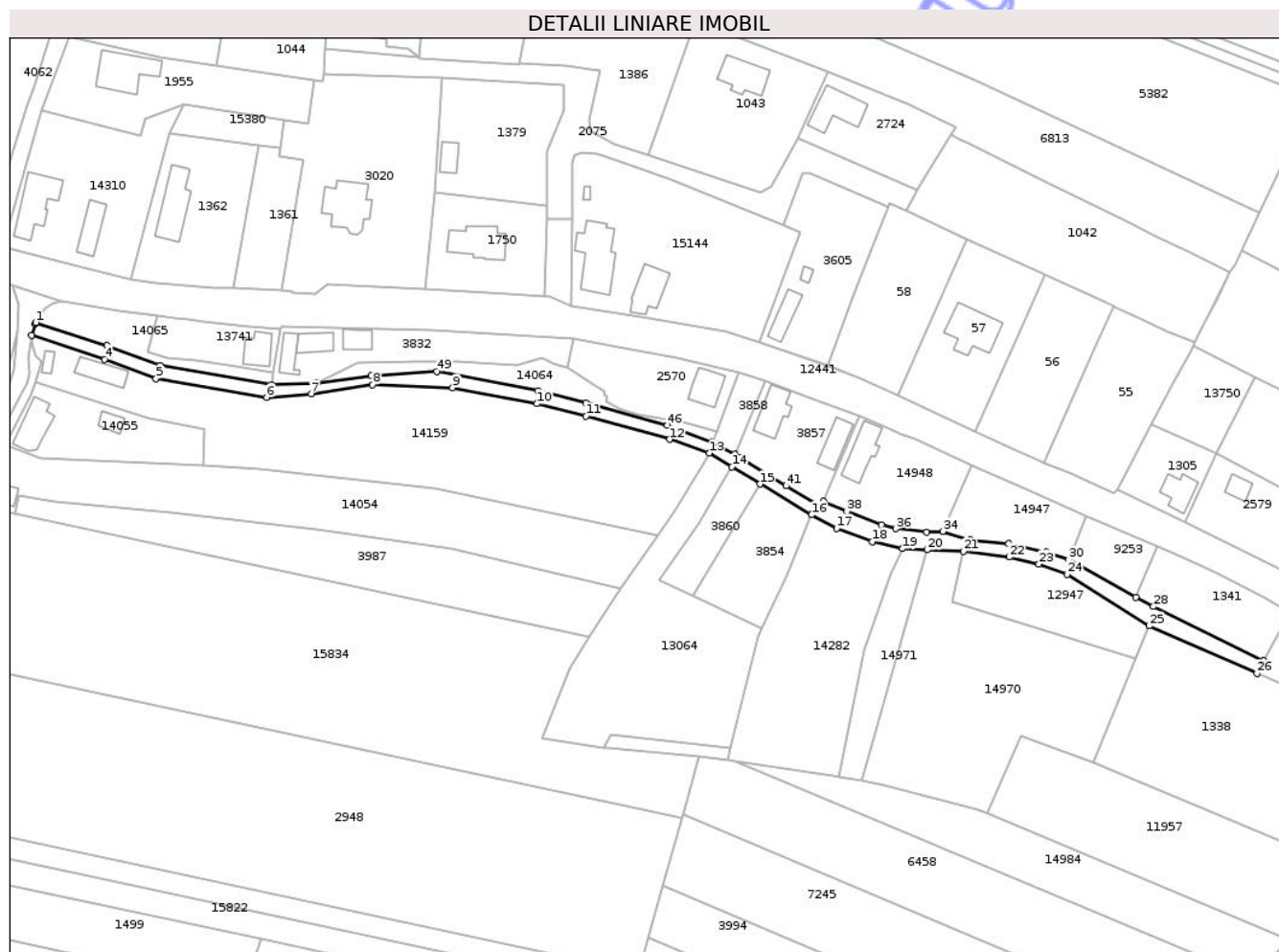
C. Partea III. SARCINI .

Inscrieri privind dezmembramintele dreptului de proprietate, drepturi reale de garanție și sarcini	Referințe
NU SUNT	

Teren

Nr cadastral	Suprafața (mp)*	Observații / Referințe
	1.248	

* Suprafața este determinată în planul de proiecție Stereo 70.



Date referitoare la teren

Crt	Categorie folosință	Intra vilan	Suprafața (mp)	Tarla	Parcelă	Nr. topo	Observații / Referințe
1	neproductiv	DA	1.248	-	-	-	canal

Lungime Segmente

1) Valorile lungimilor segmentelor sunt obținute din proiecție în plan.

Punct început	X / Y	Punct sfârșit	X / Y	Lungime segment
1	475.035,638 / 558.970,5	2	475.035,464 / 558.970,163	0.379
4	475.053,809 / 558.960,829	5	475.067,323 / 558.955,72	14.447
7	475.108,21 / 558.951,69	8	475.124,384 / 558.954,144	16.359
10	475.167,686 / 558.949,128	11	475.180,622 / 558.945,826	13.351
13	475.213,092 / 558.936,105	14	475.219,081 / 558.932,481	7.0
16	475.240,043 / 558.919,844	17	475.246,681 / 558.916,301	7.524
2	475.035,464 / 558.970,163	3	475.034,527 / 558.967,091	3.212
5	475.067,323 / 558.955,72	6	475.096,492 / 558.950,776	29.585
8	475.124,384 / 558.954,144	9	475.145,447 / 558.953,319	21.079
11	475.180,622 / 558.945,826	12	475.202,623 / 558.939,735	22.829
14	475.219,081 / 558.932,481	15	475.226,502 / 558.927,992	8.673
17	475.246,681 / 558.916,301	18	475.256,1 / 558.912,829	10.039
3	475.034,527 / 558.967,091	4	475.053,809 / 558.960,829	20.273
6	475.096,492 / 558.950,776	7	475.108,21 / 558.951,69	11.754
9	475.145,447 / 558.953,319	10	475.167,686 / 558.949,128	22.63
12	475.202,623 / 558.939,735	13	475.213,092 / 558.936,105	11.08
15	475.226,502 / 558.927,992	16	475.240,043 / 558.919,844	15.803
18	475.256,1 / 558.912,829	19	475.264,04 / 558.910,939	8.162

Punct început	X / Y	Punct sfârșit	X / Y	Lungime segment	Punct început	X / Y	Punct sfârșit	X / Y	Lungime segment	Punct început	X / Y	Punct sfârșit	X / Y	Lungime segment
19	475.264,04 558.910,939	20	475.270,593 558.910,635	6.56	20	475.270,593 558.910,635	21	475.280,027 558.910,196	9.444	21	475.280,027 558.910,196	22	475.292,215 558.908,755	12.273
22	475.292,215 558.908,755	23	475.299,94 558.906,904	7.944	23	475.299,94 558.906,904	24	475.307,423 558.904,248	7.94	24	475.307,423 558.904,248	25	475.329,055 558.890,632	25.56
25	475.329,055 558.890,632	26	475.357,402 558.878,085	31.0	26	475.357,402 558.878,085	27	475.359,214 558.881,472	3.841	27	475.359,214 558.881,472	28	475.330,147 558.895,716	32.369
28	475.330,147 558.895,716	29	475.325,496 558.898,177	5.262	29	475.325,496 558.898,177	30	475.307,873 558.908,012	20.182	30	475.307,873 558.908,012	31	475.302,018 558.910,04	6.196
31	475.302,018 558.910,04	32	475.292,0 558.912,231	10.255	32	475.292,0 558.912,231	33	475.281,941 558.913,269	10.112	33	475.281,941 558.913,269	34	475.274,651 558.915,486	7.62
34	475.274,651 558.915,486	35	475.270,44 558.915,285	4.216	35	475.270,44 558.915,285	36	475.262,233 558.916,197	8.258	36	475.262,233 558.916,197	37	475.258,478 558.917,165	3.878
37	475.258,478 558.917,165	38	475.249,317 558.920,72	9.827	38	475.249,317 558.920,72	39	475.243,135 558.923,358	6.721	39	475.243,135 558.923,358	40	475.242,535 558.921,922	1.556
40	475.242,535 558.921,922	41	475.233,331 558.927,514	10.77	41	475.233,331 558.927,514	42	475.228,253 558.930,61	5.947	42	475.228,253 558.930,61	43	475.221,014 558.935,015	8.474
43	475.221,014 558.935,015	44	475.219,771 558.935,787	1.463	44	475.219,771 558.935,787	45	475.213,913 558.938,944	6.655	45	475.213,913 558.938,944	46	475.202,03 558.943,431	12.702
46	475.202,03 558.943,431	47	475.180,638 558.949,353	22.197	47	475.180,638 558.949,353	48	475.168,078 558.952,56	12.963	48	475.168,078 558.952,56	49	475.141,25 558.957,616	27.3
49	475.141,25 558.957,616	50	475.124,022 558.956,439	17.268	50	475.124,022 558.956,439	51	475.109,547 558.954,557	14.597	51	475.109,547 558.954,557	52	475.097,738 558.954,16	11.816
52	475.097,738 558.954,16	53	475.068,326 558.959,145	29.831	53	475.068,326 558.959,145	54	475.054,468 558.964,384	14.815	54	475.054,468 558.964,384	1	475.035,638 558.970,5	19.798

** Lungimile segmentelor sunt determinate în planul de proiecție Stereo 70 și sunt rotunjite la 1 milimetru.

*** Distanța dintre puncte este formată din segmente cumulate ce sunt mai mici decât valoarea 1 milimetru.

**DATE DESPRE IMOBILUL NR. 14067**

Oficiul de Cadastru și Publicitate Imobiliară MUREȘ
Biroul de Cadastru și Publicitate Imobiliară Târgu Mureș

A. Partea I. Descrierea imobilului

TEREN Intravilan

Adresa: Loc. Bozeni, Jud. Mureș

Nr. Crt	Nr cadastral Nr. topografic	Suprafața* (mp)	Observații / Referințe
A1		221	Sector cadastral:17 Teren neimprejmuit;

B. Partea II. Proprietari și acte

Inscrieri privitoare la dreptul de proprietate și alte drepturi reale		Referințe
/		
Act Normativ nr. 7, din 13/03/1996 emis de PARLAMENTUL ROMANIEI;		
B1	Intabulare, drept de PROPRIETATE, dobândit prin Lege, cota actuala 1/1, cota initiala 1/1 1) NEIDENTIFICAT NEIDENTIFICAT	A1
B2	Se noteaza mentiunea proprietar neidentificat	A1

C. Partea III. SARCINI .

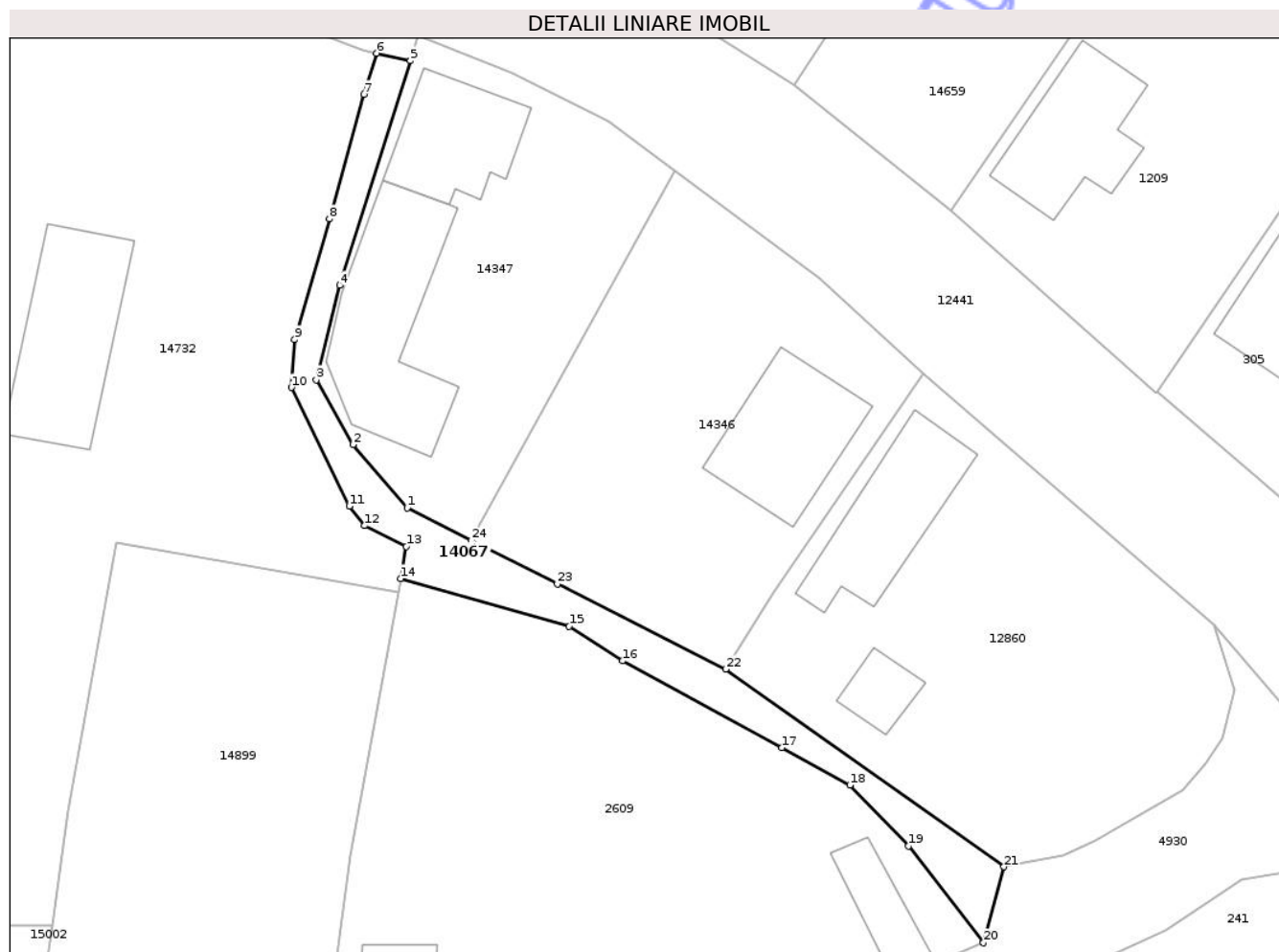
Inscrieri privind dezmembramintele dreptului de proprietate, drepturi reale de garanție și sarcini	Referințe
NU SUNT	

Anexa Nr. 1 La Partea I

Teren

Nr cadastral	Suprafața (mp)*	Observații / Referințe
	221	

* Suprafața este determinată în planul de proiecție Stereo 70.



Date referitoare la teren

Crt	Categorie folosință	Intra vilan	Suprafața (mp)	Tarla	Parcelă	Nr. topo	Observații / Referințe
1	neproductiv	DA	221	-	-	-	canal

Lungime Segmente

1) Valorile lungimilor segmentelor sunt obținute din proiecție în plan.

Punct început	X / Y	Punct sfârșit	X / Y	Lungime segment (** (m)
1	474.651,976 559.227,125	2	474.648,202 559.231,537	5.806
3	474.645,62 559.236,057	4	474.647,245 559.242,659	6.799
5	474.652,192 559.258,34	6	474.649,845 559.258,867	2.405
7	474.648,945 559.255,994	8	474.646,552 559.247,293	9.024
9	474.644,109 559.238,878	10	474.643,884 559.235,533	3.353

Punct început	X / Y	Punct sfârșit	X / Y	Lungime segment (** (m)
2	474.648,202 559.231,537	3	474.645,62 559.236,057	5.205
4	474.647,245 559.242,659	5	474.652,192 559.258,34	16.443
6	474.649,845 559.258,867	7	474.648,945 559.255,994	3.011
8	474.646,552 559.247,293	9	474.644,109 559.238,878	8.762
10	474.643,884 559.235,533	11	474.647,933 559.227,235	9.233

Punct început	X / Y	Punct sfârșit	X / Y	Lungime segment (** (m)
11	474.647,933 559.227,235	12	474.648,991 559.225,871	1.726
13	474.651,915 559.224,422	14	474.651,504 559.222,183	2.276
15	474.663,29 559.218,846	16	474.667,018 559.216,426	4.445
17	474.678,173 559.210,38	18	474.682,911 559.207,763	5.413
19	474.686,993 559.203,501	20	474.692,24 559.196,75	8.55
21	474.693,67 559.202,06	22	474.674,216 559.215,851	23.846
23	474.662,456 559.221,813	24	474.656,461 559.224,852	6.721

Punct început	X / Y	Punct sfârșit	X / Y	Lungime segment (** (m)
12	474.648,991 559.225,871	13	474.651,915 559.224,422	3.263
14	474.651,504 559.222,183	15	474.663,29 559.218,846	12.249
16	474.667,018 559.216,426	17	474.678,173 559.210,38	12.688
18	474.682,911 559.207,763	19	474.686,993 559.203,501	5.901
20	474.692,24 559.196,75	21	474.693,67 559.202,06	5.499
22	474.674,216 559.215,851	23	474.662,456 559.221,813	13.185
24	474.656,461 559.224,852	1	474.651,976 559.227,125	5.028

** Lungimile segmentelor sunt determinate în planul de proiecție Stereo 70 și sunt rotunjite la 1 milimetru.

*** Distanța dintre puncte este formată din segmente cumulate ce sunt mai mici decât valoarea 1 milimetru.

**DATE DESPRE IMOBILUL NR. 14068**

Oficiul de Cadastru și Publicitate Imobiliară MUREȘ
Biroul de Cadastru și Publicitate Imobiliară Târgu Mureș

A. Partea I. Descrierea imobilului

TEREN Intravilan

Adresa: Loc. Corunca, Jud. Mureș

Nr. Crt	Nr cadastral Nr. topografic	Suprafața* (mp)	Observații / Referințe
A1		2.675	Sector cadastral:1 Teren neimprejmuit;

B. Partea II. Proprietari și acte

Inscrieri privitoare la dreptul de proprietate și alte drepturi reale		Referințe
/		
Act Normativ nr. 7, din 13/03/1996 emis de PARLAMENTUL ROMANIEI;		
B1	Intabulare, drept de PROPRIETATE, dobândit prin Lege, cota actuala 1/1, cota initiala 1/1 1) NEIDENTIFICAT NEIDENTIFICAT	A1
B2	Se noteaza mentiunea proprietar neidentificat	A1

C. Partea III. SARCINI .

Inscrieri privind dezmembramintele dreptului de proprietate, drepturi reale de garanție și sarcini	Referințe
NU SUNT	

Anexa Nr. 1 La Partea I

Teren

Nr cadastral	Suprafața (mp)*	Observații / Referințe
	2.675	

* Suprafața este determinată în planul de proiecție Stereo 70.

DETALII LINIARE IMOBIL



Date referitoare la teren

Crt	Categorie folosință	Intra vilan	Suprafața (mp)	Tarla	Parcelă	Nr. topo	Observații / Referințe
1	arabil	DA	2.675	-	-	-	

Lungime Segmente

1) Valorile lungimilor segmentelor sunt obținute din proiecție în plan.

Punct început	X / Y	Punct sfârșit	X / Y	Lungime segment (** (m)
1	469.461,7 557.469,941	2	469.465,89 557.455,999	14.558
3	469.468,411 557.444,12	4	469.471,001 557.427,549	16.772
5	469.471,797 557.417,848	6	469.472,674 557.413,244	4.687
7	469.475,243 557.407,838	8	469.478,994 557.402,281	6.704
9	469.483,906 557.395,816	10	469.491,496 557.385,251	13.009

Punct început	X / Y	Punct sfârșit	X / Y	Lungime segment (** (m)
2	469.465,89 557.455,999	3	469.468,411 557.444,12	12.144
4	469.471,001 557.427,549	5	469.471,797 557.417,848	9.734
6	469.472,674 557.413,244	7	469.475,243 557.407,838	5.985
8	469.478,994 557.402,281	9	469.483,906 557.395,816	8.119
10	469.491,496 557.385,251	11	469.497,798 557.376,497	10.786

Punct început	X / Y	Punct sfârșit	X / Y	Lungime segment (** (m)
11	469.497,798 557.376,497	12	469.509,047 557.362,939	17.617
13	469.519,207 557.349,705	14	469.525,784 557.340,327	11.454
15	469.530,004 557.333,22	16	469.533,427 557.329,194	5.284
17	469.534,061 557.329,733	18	469.534,199 557.341,509	11.777
19	469.536,494 557.341,453	20	469.536,28 557.337,197	4.261
21	469.548,488 557.335,901	22	469.548,061 557.329,538	6.377
23	469.548,177 557.328,641	24	469.548,096 557.328,549	0.123
25	469.534,065 557.329,733	26	469.533,429 557.329,192	0.835
27	469.533,963 557.328,563	28	469.535,751 557.326,713	2.573
29	469.538,754 557.325,632	30	469.541,192 557.325,533	2.44
31	469.543,431 557.325,651	32	469.545,393 557.326,186	2.034
33	469.547,734 557.325,852	34	469.550,502 557.323,97	3.347
35	469.551,843 557.322,12	36	469.552,546 557.320,086	2.152
37	469.558,318 557.323,349	38	469.552,504 557.332,011	10.432
39	469.541,434 557.348,494	40	469.525,709 557.371,908	28.204

Punct început	X / Y	Punct sfârșit	X / Y	Lungime segment (** (m)
12	469.509,047 557.362,939	13	469.519,207 557.349,705	16.684
14	469.525,784 557.340,327	15	469.530,004 557.333,22	8.265
16	469.533,427 557.329,194	17	469.534,061 557.329,733	0.832
18	469.534,199 557.341,509	19	469.536,494 557.341,453	2.296
20	469.536,28 557.337,197	21	469.548,488 557.335,901	12.277
22	469.548,061 557.329,538	23	469.548,177 557.328,641	0.904
24	469.548,096 557.328,549	25	469.534,065 557.329,733	14.081
26	469.533,429 557.329,192	27	469.533,963 557.328,563	0.825
28	469.535,751 557.326,713	29	469.538,754 557.325,632	3.192
30	469.541,192 557.325,533	31	469.543,431 557.325,651	2.242
32	469.545,393 557.326,186	33	469.547,734 557.325,852	2.365
34	469.550,502 557.323,97	35	469.551,843 557.322,12	2.285
36	469.552,546 557.320,086	37	469.558,318 557.323,349	6.63
38	469.552,504 557.332,011	39	469.541,434 557.348,494	19.855
40	469.525,709 557.371,908	1	469.461,7 557.469,941	117.08

** Lungimile segmentelor sunt determinate în planul de proiecție Stereo 70 și sunt rotunjite la 1 milimetru.

*** Distanța dintre puncte este formată din segmente cumulate ce sunt mai mici decât valoarea 1 milimetru.

**DATE DESPRE IMOBILUL NR. 14069**

Oficiul de Cadastru și Publicitate Imobiliară MUREȘ
Biroul de Cadastru și Publicitate Imobiliară Târgu Mureș

A. Partea I. Descrierea imobilului

TEREN Necunoscut

Adresa: Loc. Corunca, Jud. Mureș

Nr. Crt	Nr cadastral Nr. topografic	Suprafața* (mp)	Observații / Referințe
A1		3.325	Sector cadastral:1 Teren neimprejmuit;

B. Partea II. Proprietari și acte

Inscrieri privitoare la dreptul de proprietate și alte drepturi reale		Referințe
/		
Act Normativ nr. 7, din 13/03/1996 emis de PARLAMENTUL ROMANIEI;		
B1	Intabulare, drept de PROPRIETATE, dobândit prin Lege, cota actuala 1/1, cota initiala 1/1 1) NEIDENTIFICAT NEIDENTIFICAT	A1
B2	Se noteaza mentiunea proprietar neidentificat	A1

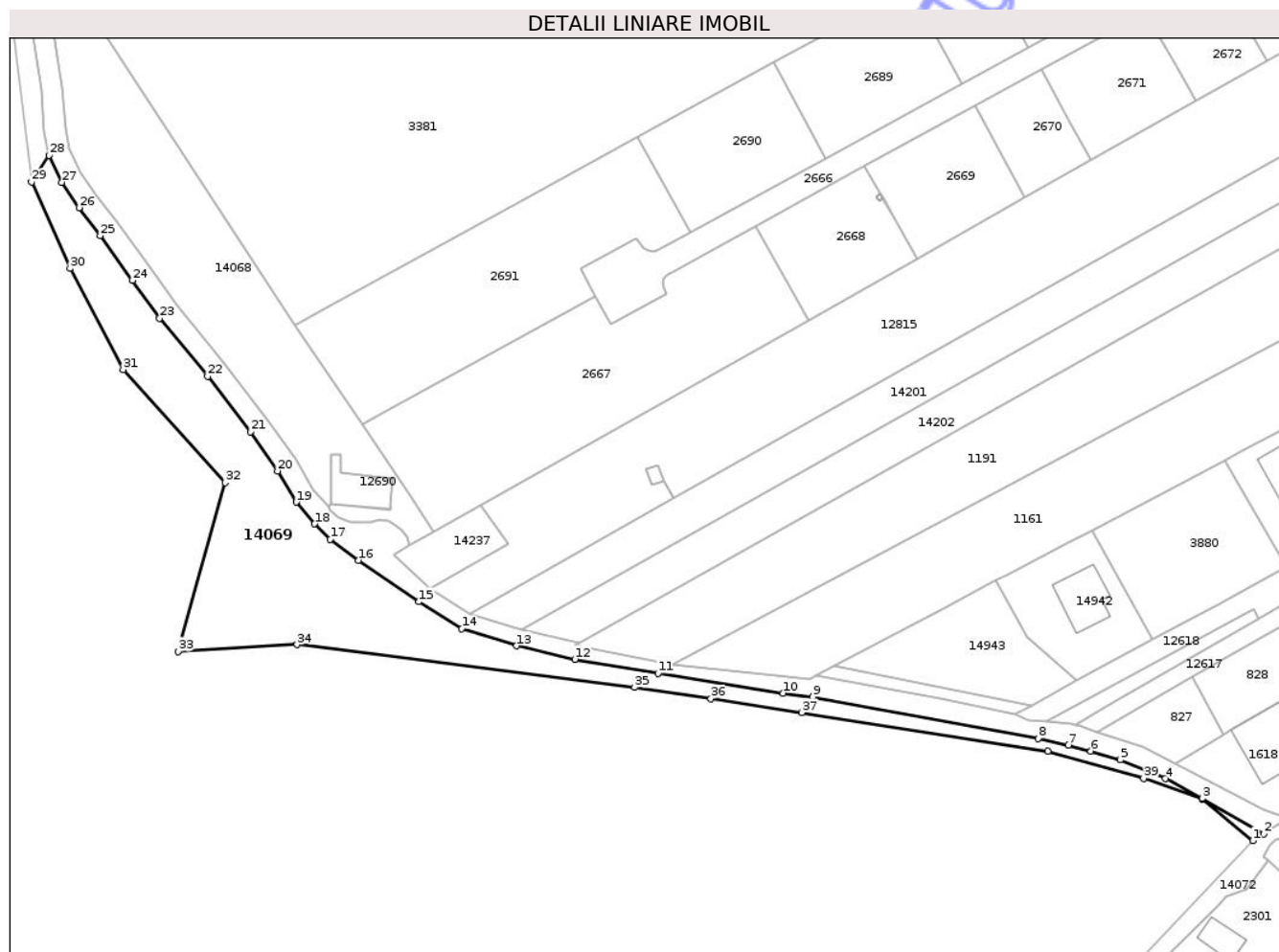
C. Partea III. SARCINI .

Inscrieri privind dezmembramintele dreptului de proprietate, drepturi reale de garanție și sarcini	Referințe
NU SUNT	

Teren

Nr cadastral	Suprafața (mp)*	Observații / Referințe
	3.325	

* Suprafața este determinată în planul de proiecție Stereo 70.



Date referitoare la teren

Crt	Categorie folosință	Intra vilan	Suprafața (mp)	Tarla	Parcelă	Nr. topo	Observații / Referințe
1	arabil	DA	2.724	-	-	-	
2	arabil	NU	601	-	-	-	

Lungime Segmente

1) Valorile lungimilor segmentelor sunt obținute din proiecție în plan.

Punct început	X / Y	Punct sfârșit	X / Y	Lungime segment (** (m))
1	469.750,605 557.250,839	2	469.753,19 557.252,443	3.042
3	469.738,749 557.260,711	4	469.730,043 557.265,402	9.889
5	469.719,501 557.269,764	6	469.712,587 557.271,859	7.224
7	469.707,328 557.273,292	8	469.700,205 557.274,843	7.29

Punct început	X / Y	Punct sfârșit	X / Y	Lungime segment (** (m))
2	469.753,19 557.252,443	3	469.738,749 557.260,711	16.64
4	469.730,043 557.265,402	5	469.719,501 557.269,764	11.409
6	469.712,587 557.271,859	7	469.707,328 557.273,292	5.451
8	469.700,205 557.274,843	9	469.647,278 557.284,616	53.822

Punct început	X / Y	Punct sfârșit	X / Y	Lungime segment (** (m)
9	469.647,278 557.284,616	10	469.640,321 557.285,471	7.009
11	469.610,915 557.290,149	12	469.591,401 557.293,381	19.78
13	469.577,714 557.296,579	14	469.564,795 557.300,561	13.519
15	469.554,8 557.306,916	16	469.540,588 557.316,641	17.221
17	469.533,918 557.321,547	18	469.530,257 557.325,203	5.174
19	469.525,92 557.330,304	20	469.521,582 557.337,612	8.499
21	469.515,175 557.346,746	22	469.505,139 557.359,819	16.481
23	469.493,841 557.373,436	24	469.487,438 557.382,33	10.959
25	469.479,884 557.392,844	26	469.474,928 557.399,367	8.192
27	469.470,889 557.405,353	28	469.467,883 557.411,677	7.002
29	469.463,789 557.405,411	30	469.472,794 557.385,148	22.174
31	469.485,278 557.361,429	32	469.509,235 557.334,852	35.781
33	469.498,143 557.295,26	34	469.526,139 557.296,844	28.041
35	469.605,378 557.286,815	36	469.623,351 557.284,128	18.173
37	469.644,67 557.280,94	38	469.702,43 557.271,781	58.482
39	469.724,96 557.265,42	40	469.738,676 557.260,615	14.533

Punct început	X / Y	Punct sfârșit	X / Y	Lungime segment (** (m)
10	469.640,321 557.285,471	11	469.610,915 557.290,149	29.776
12	469.591,401 557.293,381	13	469.577,714 557.296,579	14.056
14	469.564,795 557.300,561	15	469.554,8 557.306,916	11.844
16	469.540,588 557.316,641	17	469.533,918 557.321,547	8.28
18	469.530,257 557.325,203	19	469.525,92 557.330,304	6.696
20	469.521,582 557.337,612	21	469.515,175 557.346,746	11.157
22	469.505,139 557.359,819	23	469.493,841 557.373,436	17.694
24	469.487,438 557.382,33	25	469.479,884 557.392,844	12.946
26	469.474,928 557.399,367	27	469.470,889 557.405,353	7.221
28	469.467,883 557.411,677	29	469.463,789 557.405,411	7.485
30	469.472,794 557.385,148	31	469.485,278 557.361,429	26.804
32	469.509,235 557.334,852	33	469.498,143 557.295,26	41.116
34	469.526,139 557.296,844	35	469.605,378 557.286,815	79.871
36	469.623,351 557.284,128	37	469.644,67 557.280,94	21.556
38	469.702,43 557.271,781	39	469.724,96 557.265,42	23.411
40	469.738,676 557.260,615	1	469.750,605 557.250,839	15.423

** Lungimile segmentelor sunt determinate în plan de proiecție Stereo 70 și sunt rotunjite la 1 milimetru.

*** Distanța dintre puncte este formată din segmente cumulate ce sunt mai mici decât valoarea 1 milimetru.

**DATE DESPRE IMOBILUL NR. 14070**

Oficiul de Cadastru și Publicitate Imobiliară MUREȘ
Biroul de Cadastru și Publicitate Imobiliară Târgu Mureș

A. Partea I. Descrierea imobilului

TEREN Necunoscut

Adresa: Loc. Corunca, Jud. Mureș

Nr. Crt	Nr cadastral Nr. topografic	Suprafața* (mp)	Observații / Referințe
A1		2.576	Sector cadastral:1 Teren neimprejmuit;

B. Partea II. Proprietari și acte

Inscrieri privitoare la dreptul de proprietate și alte drepturi reale		Referințe
/		
Act Normativ nr. 7, din 13/03/1996 emis de PARLAMENTUL ROMANIEI;		
B1	Intabulare, drept de PROPRIETATE, dobândit prin Lege, cota actuala 1/1, cota initiala 1/1 1) NEIDENTIFICAT NEIDENTIFICAT	A1
B2	Se noteaza mentiunea proprietar neidentificat	A1

C. Partea III. SARCINI .

Inscrieri privind dezmembramintele dreptului de proprietate, drepturi reale de garanție și sarcini	Referințe
NU SUNT	

Anexa Nr. 1 La Partea I

Teren

Nr cadastral	Suprafața (mp)*	Observații / Referințe
	2.576	

* Suprafața este determinată în planul de proiecție Stereo 70.



Date referitoare la teren

Crt	Categorie folosință	Intravilan	Suprafața (mp)	Tarla	Parcelă	Nr. topo	Observații / Referințe
1	padure	DA	669	-	-	-	
2	padure	NU	1.907	-	-	-	

Lungime Segmente

1) Valorile lungimilor segmentelor sunt obținute din proiecție în plan.

Punct început	X / Y	Punct sfârșit	X / Y	Lungime segment	Punct început	X / Y	Punct sfârșit	X / Y	Lungime segment	Punct început	X / Y	Punct sfârșit	X / Y	Lungime segment
1	469.463,789 557.405,411	2	469.467,883 557.411,677	7.485	2	469.467,883 557.411,677	3	469.466,836 557.417,173	5.595	3	469.466,836 557.417,173	4	469.466,033 557.426,958	9.818
4	469.466,033 557.426,958	5	469.463,492 557.443,214	16.45 3	5	469.463,492 557.443,214	6	469.461,042 557.454,758	11.80 1	6	469.461,042 557.454,758	7	469.457,513 557.467,208	12.94
7	469.457,513 557.467,208	8	469.441,493 557.493,668	30.93 2	8	469.441,493 557.493,668	9	469.432,326 557.513,938	22.24 7	9	469.432,326 557.513,938	10	469.415,832 557.547,607	37.49 2
10	469.415,832 557.547,607	11	469.400,452 557.565,425	23.53 8	11	469.400,452 557.565,425	12	469.393,617 557.573,405	10.50 7	12	469.393,617 557.573,405	13	469.379,735 557.595,044	25.70 9
13	469.379,735 557.595,044	14	469.368,723 557.605,803	15.39 5	14	469.368,723 557.605,803	15	469.333,805 557.650,746	56.91 3	15	469.333,805 557.650,746	16	469.296,452 557.693,266	56.59 7

Punct început	X / Y	Punct sfârșit	X / Y	Lungime segment	Punct început	X / Y	Punct sfârșit	X / Y	Lungime segment	Punct început	X / Y	Punct sfârșit	X / Y	Lungime segment
16	469.296,452 557.693,266	17	469.275,002 557.709,729	27.039	17	469.275,002 557.709,729	18	469.273,436 557.710,932	1.975	18	469.273,436 557.710,932	19	469.240,662 557.734,077	40.123
19	469.240,662 557.734,077	20	469.233,497 557.739,758	9.144	20	469.233,497 557.739,758	21	469.218,526 557.751,627	19.105	21	469.218,526 557.751,627	22	469.189,259 557.772,456	35.922
22	469.189,259 557.772,456	23	469.188,174 557.773,228	1.332	23	469.188,174 557.773,228	24	469.167,225 557.782,215	22.795	24	469.167,225 557.782,215	25	469.145,252 557.793,828	24.853
25	469.145,252 557.793,828	26	469.138,834 557.796,234	6.854	26	469.138,834 557.796,234	27	469.130,115 557.803,757	11.516	27	469.130,115 557.803,757	28	469.129,171 557.810,575	6.883
28	469.129,171 557.810,575	29	469.128,568 557.805,349	5.261	29	469.128,568 557.805,349	30	469.144,846 557.783,317	27.393	30	469.144,846 557.783,317	31	469.168,305 557.776,612	24.398
31	469.168,305 557.776,612	32	469.182,531 557.769,983	15.695	32	469.182,531 557.769,983	33	469.197,113 557.763,188	16.087	33	469.197,113 557.763,188	34	469.235,203 557.736,021	46.786
34	469.235,203 557.736,021	35	469.263,577 557.715,784	34.851	35	469.263,577 557.715,784	36	469.296,585 557.679,913	48.747	36	469.296,585 557.679,913	37	469.314,201 557.661,503	25.48
37	469.314,201 557.661,503	38	469.332,688 557.642,184	26.739	38	469.332,688 557.642,184	39	469.351,087 557.619,595	29.134	39	469.351,087 557.619,595	40	469.389,228 557.575,338	58.424
40	469.389,228 557.575,338	41	469.400,364 557.558,266	20.383	41	469.400,364 557.558,266	42	469.410,686 557.542,44	18.895	42	469.410,686 557.542,44	43	469.427,791 557.516,216	31.309
43	469.427,791 557.516,216	44	469.458,429 557.450,231	72.751	44	469.458,429 557.450,231	45	469.462,161 557.419,025	31.428	45	469.462,161 557.419,025	1	469.463,789 557.405,411	13.711

** Lungimile segmentelor sunt determinate în planul de proiecție Stereo 70 și sunt rotunjite la 1 milimetru.

*** Distanța dintre puncte este formată din segmente cumulate ce sunt mai mici decât valoarea 1 milimetru.

**DATE DESPRE IMOBILUL NR. 14071**

Oficiul de Cadastru și Publicitate Imobiliară MUREȘ
Biroul de Cadastru și Publicitate Imobiliară Târgu Mureș

A. Partea I. Descrierea imobilului

TEREN Necunoscut

Adresa: Loc. Corunca, Jud. Mureș

Nr. Crt	Nr cadastral Nr. topografic	Suprafața* (mp)	Observații / Referințe
A1		1.391	Sector cadastral:1 Teren neimprejmuit;

B. Partea II. Proprietari și acte

Inscrieri privitoare la dreptul de proprietate și alte drepturi reale		Referințe
/		
Act Normativ nr. 7, din 13/03/1996 emis de PARLAMENTUL ROMANIEI;		
B1	Intabulare, drept de PROPRIETATE, dobandit prin Lege, cota actuala 1/1, cota initiala 1/1 1) NEIDENTIFICAT NEIDENTIFICAT	A1
B2	Se noteaza mentiunea proprietar neidentificat	A1

C. Partea III. SARCINI .

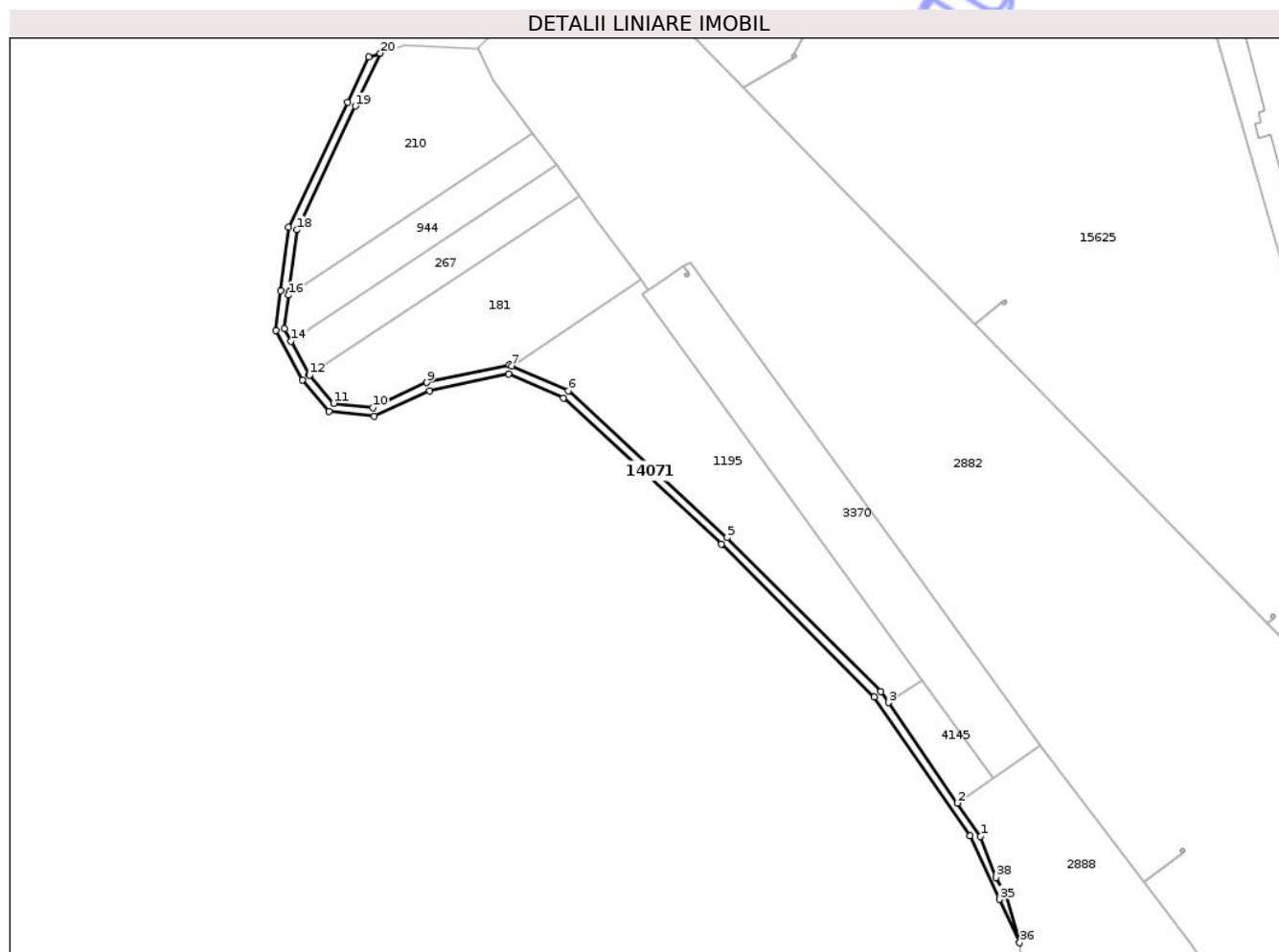
Inscrieri privind dezmembramintele dreptului de proprietate, drepturi reale de garanție și sarcini	Referințe
NU SUNT	

Anexa Nr. 1 La Partea I

Teren

Nr cadastral	Suprafața (mp)*	Observații / Referințe
	1.391	

* Suprafața este determinată în planul de proiecție Stereo 70.



Date referitoare la teren

Crt	Categorie folosință	Intravilan	Suprafața (mp)	Tarla	Parcelă	Nr. topo	Observații / Referințe
1	drum	DA	410	-	-	-	
2	drum	NU	981	-	-	-	

Lungime Segmente

1) Valorile lungimilor segmentelor sunt obținute din proiecție în plan.

Punct început	X / Y	Punct sfârșit	X / Y	Lungime segment (** (m))
1	469.141,05 557.929,735	2	469.133,007 557.941,402	14.171
3	469.108,784 557.976,541	4	469.106,13 557.980,39	4.675
5	469.052,275 558.034,269	6	468.996,562 558.085,783	75.879
7	468.976,739 558.094,405	8	468.975,945 558.094,75	0.866

Punct început	X / Y	Punct sfârșit	X / Y	Lungime segment (** (m))
2	469.133,007 557.941,402	3	469.108,784 557.976,541	42.679
4	469.106,13 557.980,39	5	469.052,275 558.034,269	76.179
6	468.996,562 558.085,783	7	468.976,739 558.094,405	21.617
8	468.975,945 558.094,75	9	468.947,024 558.088,613	29.565

Punct început	X / Y	Punct sfârșit	X / Y	Lungime segment (** (m)
9	468.947,024 558.088,613	10	468.928,151 558.079,832	20.816
11	468.914,304 558.081,301	12	468.905,904 558.091,211	12.991
13	468.905,823 558.091,362	14	468.899,446 558.103,137	13.391
15	468.897,134 558.107,407	16	468.898,63 558.119,219	11.906
17	468.898,771 558.120,333	18	468.901,522 558.142,056	21.897
19	468.921,975 558.185,422	20	468.930,703 558.203,928	20.461
21	468.926,739 558.202,556	22	468.919,262 558.186,702	17.529
23	468.898,605 558.142,905	24	468.895,795 558.120,71	22.372
25	468.894,036 558.106,827	26	468.903,414 558.089,509	19.694
27	468.912,792 558.078,444	28	468.928,663 558.076,761	15.96
29	468.947,981 558.085,749	30	468.975,629 558.091,616	28.264
31	468.994,898 558.083,235	32	469.050,195 558.032,106	75.312
33	469.103,815 557.978,463	34	469.137,328 557.929,848	59.047
35	469.147,695 557.907,624	36	469.154,783 557.892,428	16.768
37	469.150,268 557.908,824	38	469.146,559 557.915,358	7.513

Punct început	X / Y	Punct sfârșit	X / Y	Lungime segment (** (m)
10	468.928,151 558.079,832	11	468.914,304 558.081,301	13.925
12	468.905,904 558.091,211	13	468.905,823 558.091,362	0.171
14	468.899,446 558.103,137	15	468.897,134 558.107,407	4.856
16	468.898,63 558.119,219	17	468.898,771 558.120,333	1.123
18	468.901,522 558.142,056	19	468.921,975 558.185,422	47.947
20	468.930,703 558.203,928	21	468.926,739 558.202,556	4.195
22	468.919,262 558.186,702	23	468.898,605 558.142,905	48.424
24	468.895,795 558.120,71	25	468.894,036 558.106,827	13.994
26	468.903,414 558.089,509	27	468.912,792 558.078,444	14.505
28	468.928,663 558.076,761	29	468.947,981 558.085,749	21.307
30	468.975,629 558.091,616	31	468.994,898 558.083,235	21.013
32	469.050,195 558.032,106	33	469.103,815 557.978,463	75.846
34	469.137,328 557.929,848	35	469.147,695 557.907,624	24.523
36	469.154,783 557.892,428	37	469.150,268 557.908,824	17.006
38	469.146,559 557.915,358	1	469.141,05 557.929,735	15.396

** Lungimile segmentelor sunt determinate în planul de proiecție Stereo 70 și sunt rotunjite la 1 milimetru.

*** Distanța dintre puncte este formată din segmente cumulate ce sunt mai mici decât valoarea 1 milimetru.

**DATE DESPRE IMOBILUL NR. 14072**

Oficiul de Cadastru și Publicitate Imobiliară MUREȘ
Biroul de Cadastru și Publicitate Imobiliară Târgu Mureș

A. Partea I. Descrierea imobilului

TEREN Intravilan

Adresa: Loc. Corunca, Jud. Mureș

Nr. Crt	Nr cadastral Nr. topografic	Suprafața* (mp)	Observații / Referințe
A1		852	Sector cadastral:1 Teren neimprejmuit;

B. Partea II. Proprietari și acte

Inscrieri privitoare la dreptul de proprietate și alte drepturi reale		Referințe
/		
Act Normativ nr. 7, din 13/03/1996 emis de PARLAMENTUL ROMANIEI;		
B1	Intabulare, drept de PROPRIETATE, dobândit prin Lege, cota actuala 1/1, cota initiala 1/1 1) NEIDENTIFICAT NEIDENTIFICAT	A1
B2	Se noteaza mentiunea proprietar neidentificat	A1

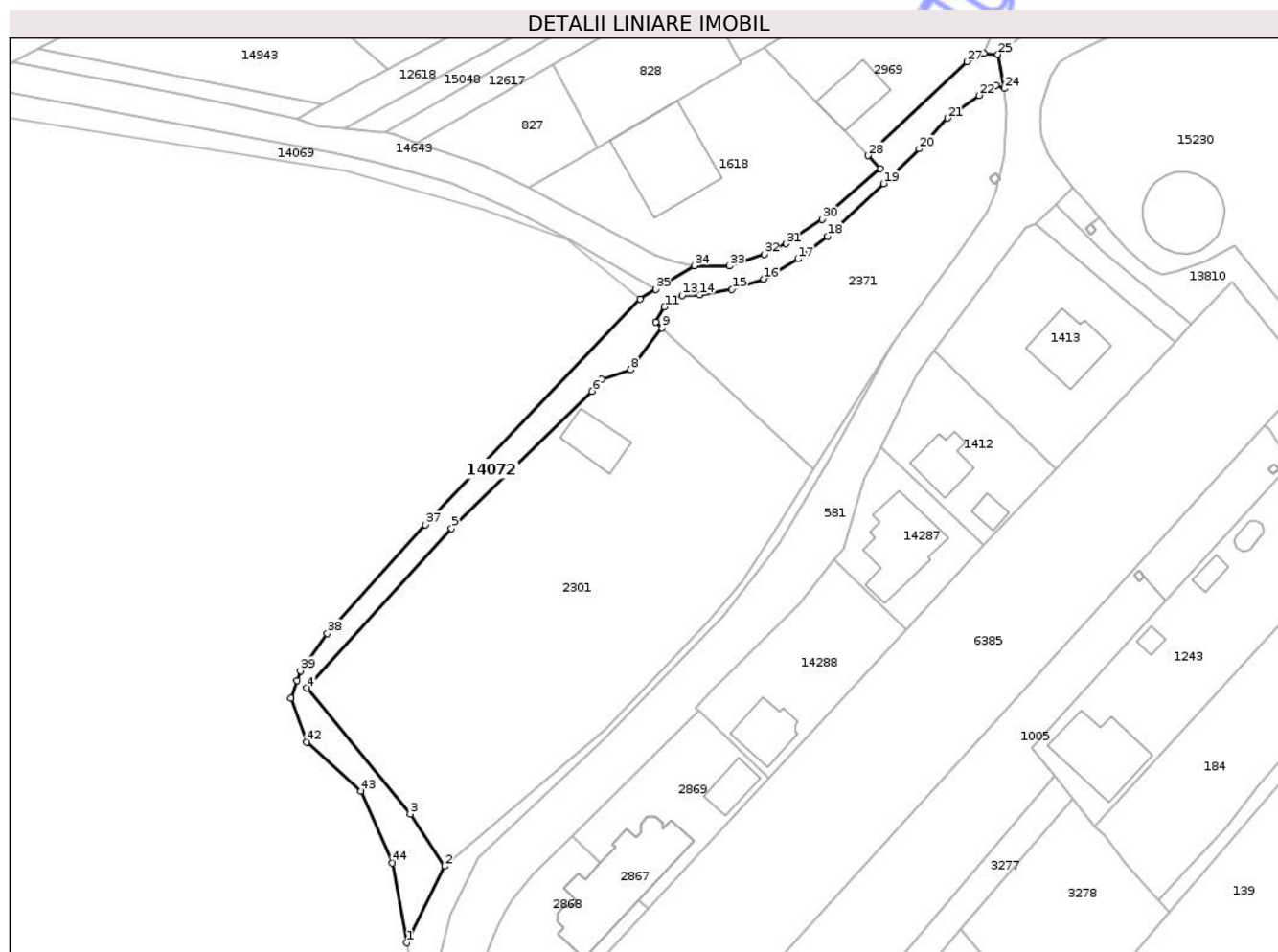
C. Partea III. SARCINI .

Inscrieri privind dezmembramintele dreptului de proprietate, drepturi reale de garanție și sarcini	Referințe
NU SUNT	

Teren

Nr cadastral	Suprafața (mp)*	Observații / Referințe
	852	

* Suprafața este determinată în planul de proiecție Stereo 70.



Date referitoare la teren

Crt	Categorie folosință	Intravilan	Suprafața (mp)	Tarla	Parcelă	Nr. topo	Observații / Referințe
1	drum	DA	852	-	-	-	

Lungime Segmente

1) Valorile lungimilor segmentelor sunt obținute din proiecție în plan.

Punct început	X / Y	Punct sfârșit	X / Y	Lungime segment	Punct început	X / Y	Punct sfârșit	X / Y	Lungime segment	Punct început	X / Y	Punct sfârșit	X / Y	Lungime segment
1	469.712,414 557.145,76	2	469.718,664 557.158,258	13.974	2	469.718,664 557.158,258	3	469.713,033 557.166,801	10.232	3	469.713,033 557.166,801	4	469.696,136 557.187,343	26.599
4	469.696,136 557.187,343	5	469.719,767 557.213,421	35.192	5	469.719,767 557.213,421	6	469.742,713 557.235,805	32.056	6	469.742,713 557.235,805	7	469.744,31 557.237,798	2.554
7	469.744,31 557.237,798	8	469.749,049 557.239,339	4.983	8	469.749,049 557.239,339	9	469.754,172 557.246,161	8.531	9	469.754,172 557.246,161	10	469.753,142 557.247,118	1.406
10	469.753,142 557.247,118	11	469.754,538 557.249,592	2.841	11	469.754,538 557.249,592	12	469.755,885 557.250,939	1.905	12	469.755,885 557.250,939	13	469.757,439 557.251,457	1.638
13	469.757,439 557.251,457	14	469.760,299 557.251,57	2.862	14	469.760,299 557.251,57	15	469.765,591 557.252,493	5.372	15	469.765,591 557.252,493	16	469.770,761 557.254,152	5.43
16	469.770,761 557.254,152	17	469.776,402 557.257,433	6.526	17	469.776,402 557.257,433	18	469.781,237 557.261,129	6.086	18	469.781,237 557.261,129	19	469.790,391 557.269,729	12.56

Punct început	X / Y	Punct sfârșit	X / Y	Lungime segment	Punct început	X / Y	Punct sfârșit	X / Y	Lungime segment	Punct început	X / Y	Punct sfârșit	X / Y	Lungime segment
19	469.790,391 557.269,729	20	469.796,202 557.275,391	8.113	20	469.796,202 557.275,391	21	469.800,822 557.280,402	6.816	21	469.800,822 557.280,402	22	469.805,983 557.284,14	6.372
22	469.805,983 557.284,14	23	469.808,751 557.285,745	3.2	23	469.808,751 557.285,745	24	469.810,082 557.285,253	1.419	24	469.810,082 557.285,253	25	469.809,06 557.290,837	5.677
25	469.809,06 557.290,837	26	469.806,783 557.291,016	2.284	26	469.806,783 557.291,016	27	469.803,987 557.289,644	3.114	27	469.803,987 557.289,644	28	469.787,831 557.274,309	22.275
28	469.787,831 557.274,309	29	469.789,858 557.272,2	2.925	29	469.789,858 557.272,2	30	469.780,317 557.263,879	12.66	30	469.780,317 557.263,879	31	469.774,48 557.259,914	7.056
31	469.774,48 557.259,914	32	469.770,93 557.258,174	3.953	32	469.770,93 557.258,174	33	469.765,159 557.256,301	6.067	33	469.765,159 557.256,301	34	469.759,429 557.256,315	5.73
34	469.759,429 557.256,315	35	469.753,19 557.252,443	7.343	35	469.753,19 557.252,443	36	469.750,605 557.250,839	3.042	36	469.750,605 557.250,839	37	469.715,538 557.214,005	50.857
37	469.715,538 557.214,005	38	469.699,479 557.196,268	23.927	38	469.699,479 557.196,268	39	469.695,086 557.190,156	7.527	39	469.695,086 557.190,156	40	469.694,538 557.188,56	1.687
40	469.694,538 557.188,56	41	469.693,561 557.185,71	3.013	41	469.693,561 557.185,71	42	469.696,098 557.178,531	7.614	42	469.696,098 557.178,531	43	469.704,973 557.170,508	11.964
43	469.704,973 557.170,508	44	469.710,105 557.158,83	12.756	44	469.710,105 557.158,83	1	469.712,414 557.145,76	13.272					

** Lungimile segmentelor sunt determinate în planul de proiecție Stereo 70 și sunt rotunjite la 1 milimetru.

*** Distanța dintre puncte este formată din segmente cumulate ce sunt mai mici decât valoarea 1 milimetru.

Neutilizabil în
Civil

**DATE DESPRE IMOBILUL NR. 14076**

Oficiul de Cadastru și Publicitate Imobiliară MUREȘ
Biroul de Cadastru și Publicitate Imobiliară Târgu Mureș

A. Partea I. Descrierea imobilului

TEREN Intravilan

Adresa: Loc. Corunca, Jud. Mureș

Nr. Crt	Nr cadastral Nr. topografic	Suprafața* (mp)	Observații / Referințe
A1		382	Sector cadastral:9 Teren neimprejmuit;

B. Partea II. Proprietari și acte

Inscrieri privitoare la dreptul de proprietate și alte drepturi reale		Referințe
/		
Act Normativ nr. 7, din 13/03/1996 emis de PARLAMENTUL ROMANIEI;		
B1	Intabulare, drept de PROPRIETATE, dobandit prin Lege, cota actuala 1/1, cota initiala 1/1 1) NEIDENTIFICAT NEIDENTIFICAT	A1
B2	Se noteaza mentiunea proprietar neidentificat	A1

C. Partea III. SARCINI .

Inscrieri privind dezmembramintele dreptului de proprietate, drepturi reale de garanție și sarcini	Referințe
NU SUNT	

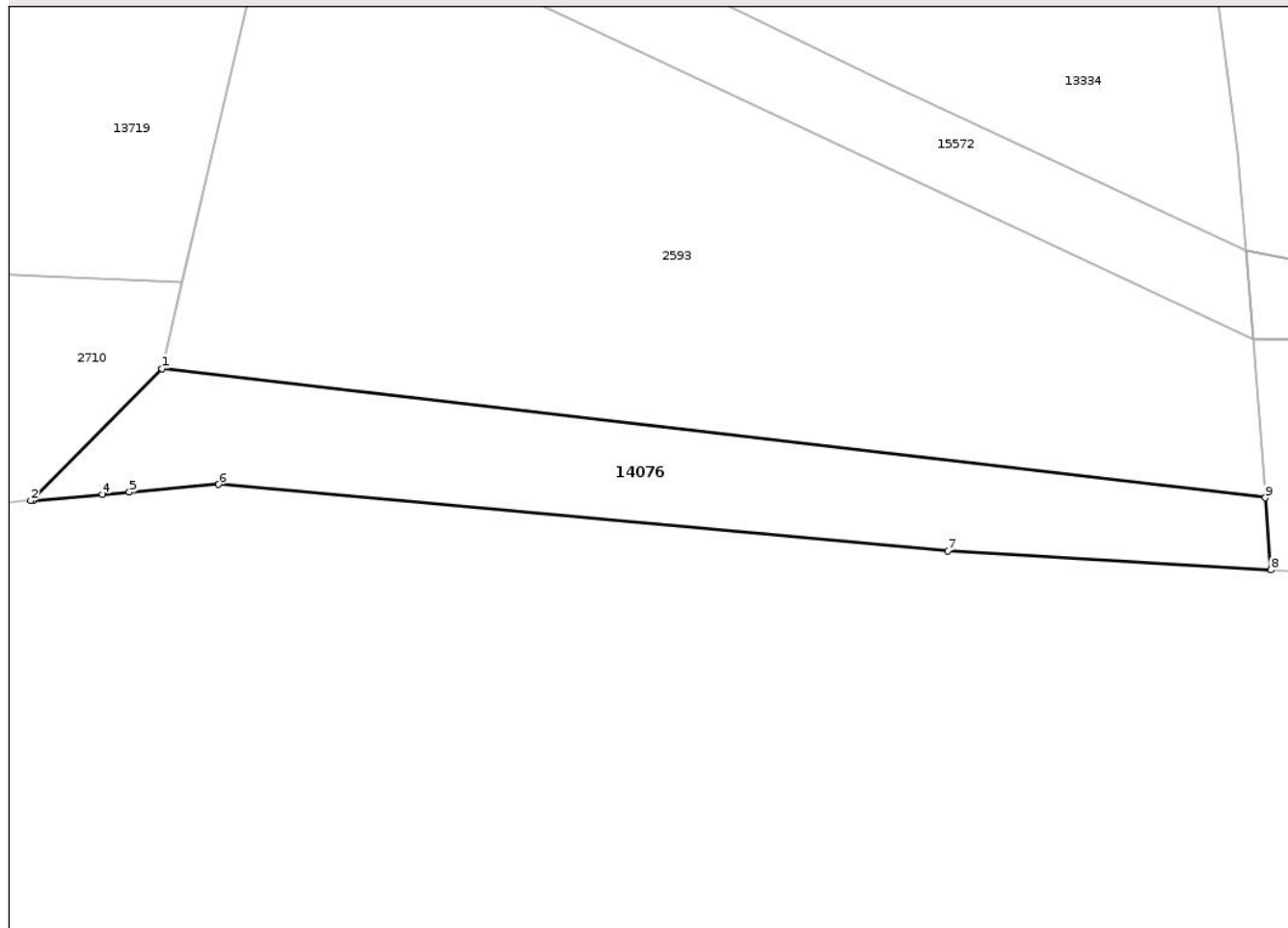
Anexa Nr. 1 La Partea I

Teren

Nr cadastral	Suprafața (mp)*	Observații / Referințe
	382	

* Suprafața este determinată în planul de proiecție Stereo 70.

DETALII LINIARE IMOBIL



Date referitoare la teren

Crt	Categorie folosință	Intra vilan	Suprafața (mp)	Tarla	Parcelă	Nr. topo	Observații / Referințe
1	faneata	DA	382	-	-	-	

Lungime Segmente

1) Valorile lungimilor segmentelor sunt obținute din proiecție în plan.

Punct început	X / Y	Punct sfârșit	X / Y	Lungime segment (** (m)
1	472.550,975 555.913,58	2	472.543,361 555.905,908	10.809
2	472.543,361 555.905,908	3	472.543,509 555.905,921	0.149
3	472.543,509 555.905,921	4	472.547,534 555.906,266	4.04
4	472.547,534 555.906,266	5	472.549,083 555.906,399	1.555
5	472.549,083 555.906,399	6	472.554,269 555.906,843	5.205

Punct început	X / Y	Punct sfârșit	X / Y	Lungime segment (** (m)
6	472.554,269 555.906,843	7	472.596,686 555.902,981	42.592
7	472.596,686 555.902,981	8	472.615,438 555.901,868	18.785
8	472.615,438 555.901,868	9	472.615,119 555.906,068	4.212
9	472.615,119 555.906,068	1	472.550,975 555.913,58	64.582

** Lungimile segmentelor sunt determinate în planul de proiecție Stereo 70 și sunt rotunjite la 1 milimetru.

*** Distanța dintre puncte este formată din segmente cumulate ce sunt mai mici decât valoarea 1 milimetru.

Neutilizabil în Circuitul Civil

**DATE DESPRE IMOBILUL NR. 14077**

Oficiul de Cadastru și Publicitate Imobiliară MUREȘ
Biroul de Cadastru și Publicitate Imobiliară Târgu Mureș

A. Partea I. Descrierea imobilului

TEREN Intravilan

Adresa: Loc. Corunca, Jud. Mureș

Nr. Crt	Nr cadastral Nr. topografic	Suprafața* (mp)	Observații / Referințe
A1		51	Sector cadastral:9 Teren neimprejmuit;

B. Partea II. Proprietari și acte

Inscrieri privitoare la dreptul de proprietate și alte drepturi reale		Referințe
/		
Act Normativ nr. 7, din 13/03/1996 emis de PARLAMENTUL ROMANIEI;		
B1	Intabulare, drept de PROPRIETATE, dobândit prin Lege, cota actuala 1/1, cota initiala 1/1 1) NEIDENTIFICAT NEIDENTIFICAT	A1
B2	Se noteaza mentiunea proprietar neidentificat	A1

C. Partea III. SARCINI .

Inscrieri privind dezmembramintele dreptului de proprietate, drepturi reale de garanție și sarcini	Referințe
NU SUNT	

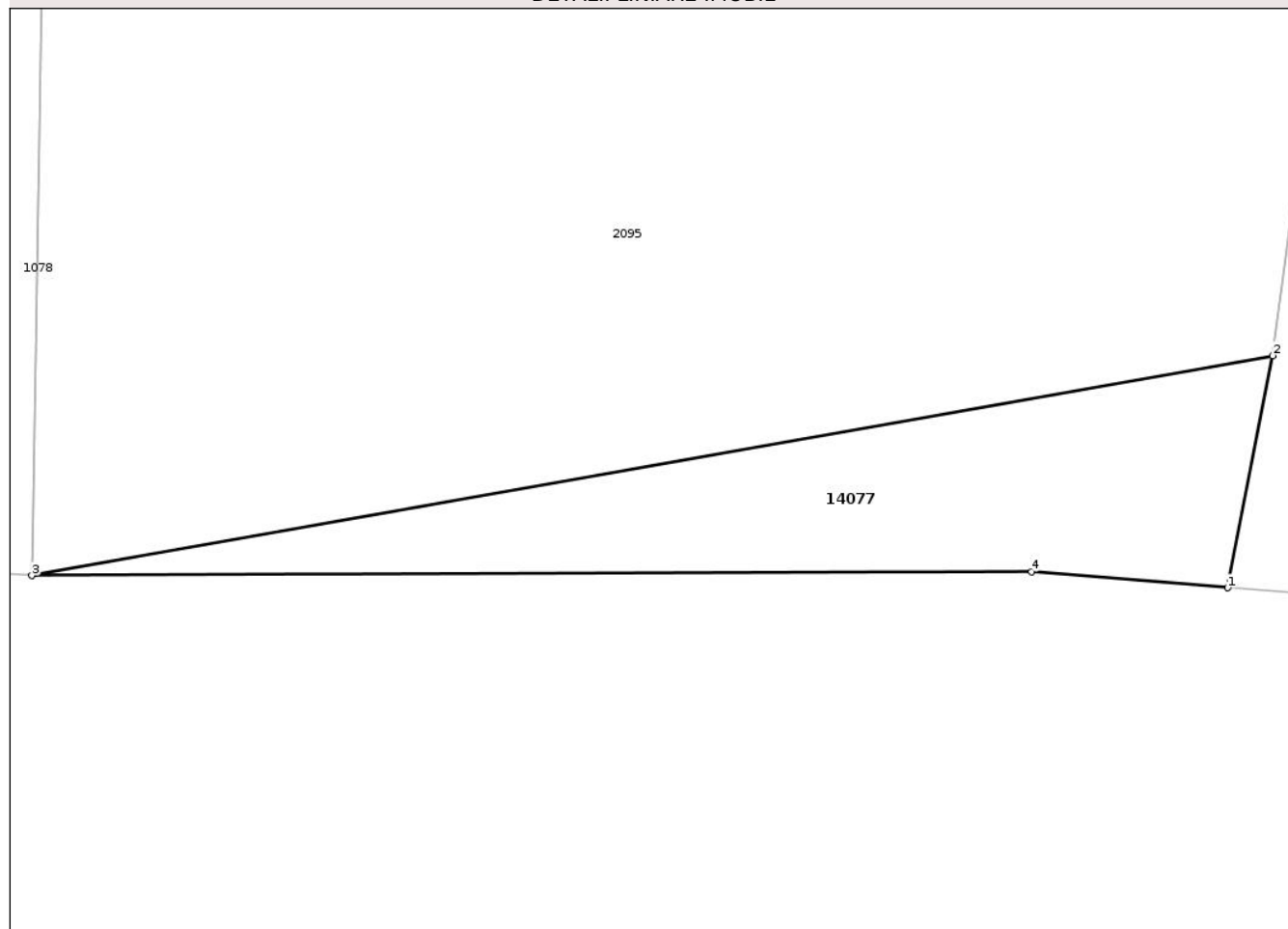
Anexa Nr. 1 La Partea I

Teren

Nr cadastral	Suprafața (mp)*	Observații / Referințe
	51	

* Suprafața este determinată în planul de proiecție Stereo 70.

DETALII LINIARE IMOBIL



Date referitoare la teren

Crt	Categorie folosință	Intra vilan	Suprafața (mp)	Tarla	Parcelă	Nr. topo	Observații / Referințe
1	arabil	DA	51	-	-	-	

Lungime Segmente

1) Valorile lungimilor segmentelor sunt obținute din proiecție în plan.

Punct început	X / Y	Punct sfârșit	X / Y	Lungime segment (** (m)
1	472.677,102 555.899,472	2	472.677,991 555.904,047	4.661
2	472.677,991 555.904,047	3	472.653,496 555.899,711	24.876
3	472.653,496 555.899,711	4	472.673,23 555.899,785	19.734
4	472.673,23 555.899,785	1	472.677,102 555.899,472	3.885

** Lungimile segmentelor sunt determinate în planul de proiecție Stereo 70 și sunt rotunjite la 1 milimetru.

*** Distanţa dintre puncte este formată din segmente cumulate ce sunt mai mici decât valoarea 1 milimetru.

Neutilizabil în Circuitul
Civil

**DATE DESPRE IMOBILUL NR. 14080**

Oficiul de Cadastru și Publicitate Imobiliară MUREȘ
Biroul de Cadastru și Publicitate Imobiliară Târgu Mureș

A. Partea I. Descrierea imobilului

TEREN Necunoscut

Adresa: Loc. Corunca, Jud. Mureș

Nr. Crt	Nr cadastral Nr. topografic	Suprafața* (mp)	Observații / Referințe
A1		5.417	Sector cadastral:7 Teren neimprejmuit;

B. Partea II. Proprietari și acte

Inscrieri privitoare la dreptul de proprietate și alte drepturi reale		Referințe
/		
Act Normativ nr. 7, din 13/03/1996 emis de PARLAMENTUL ROMANIEI;		
B1	Intabulare, drept de PROPRIETATE, dobândit prin Lege, cota actuala 1/1, cota initiala 1/1 1) NEIDENTIFICAT NEIDENTIFICAT	A1
B2	Se noteaza mentiunea proprietar neidentificat	A1

C. Partea III. SARCINI .

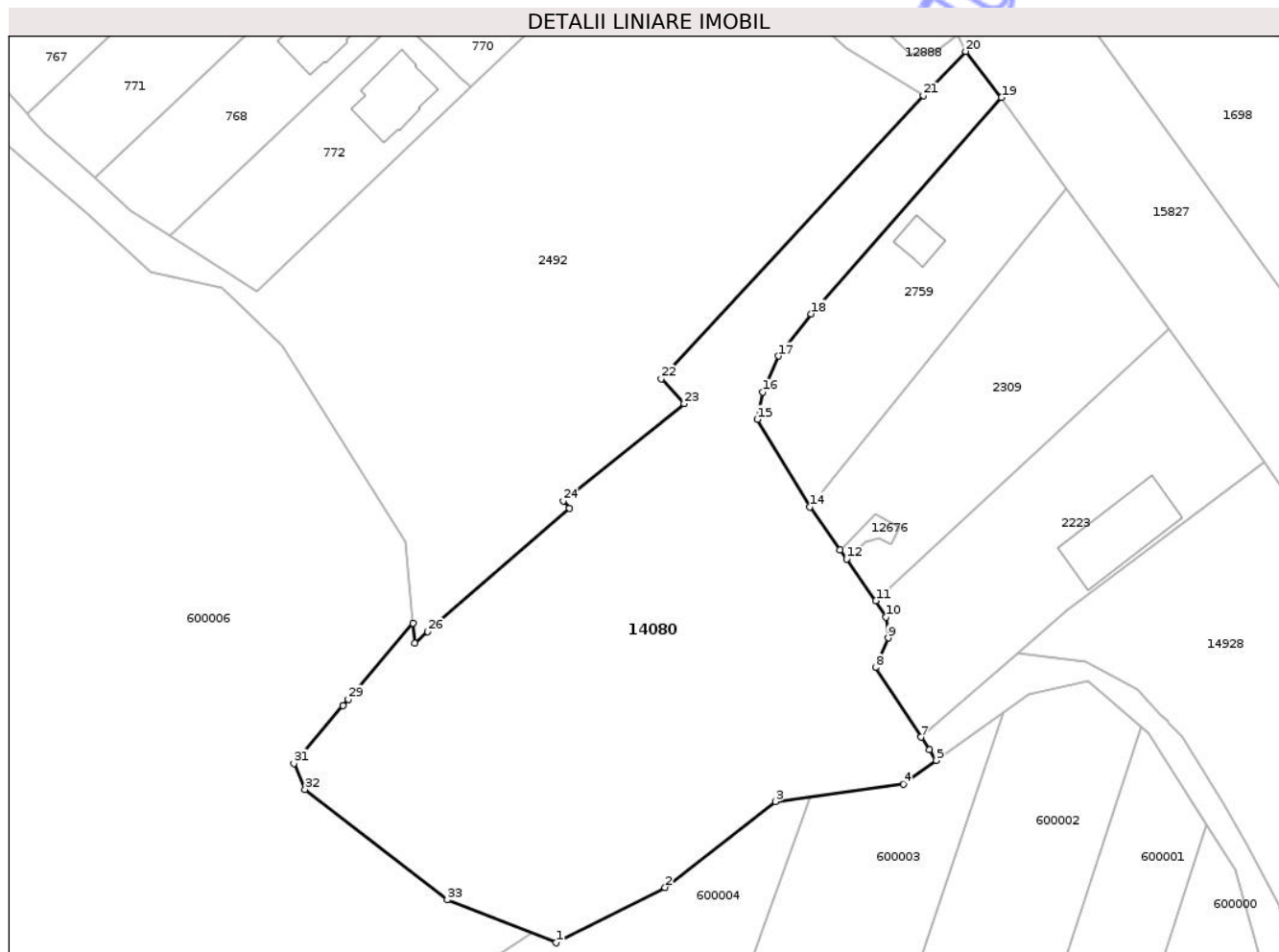
Inscrieri privind dezmembramintele dreptului de proprietate, drepturi reale de garanție și sarcini	Referințe
NU SUNT	

Anexa Nr. 1 La Partea I

Teren

Nr cadastral	Suprafața (mp)*	Observații / Referințe
	5.417	

* Suprafața este determinată în planul de proiecție Stereo 70.



Date referitoare la teren

Crt	Categorie folosință	Intravilan	Suprafața (mp)	Tarla	Parcelă	Nr. topo	Observații / Referințe
1	curți constructii	DA	3.936	-	-	-	
2	padure	NU	1.481	-	-	-	

Lungime Segmente

1) Valorile lungimilor segmentelor sunt obținute din proiecție în plan.

Punct început	X / Y	Punct sfârșit	X / Y	Lungime segment (** (m))
1	471.119,411 555.966,195	2	471.136,483 555.974,854	19.142
3	471.153,796 555.988,324	4	471.173,858 555.991,038	20.245
5	471.179,06 555.994,786	6	471.177,977 555.996,437	1.975
7	471.176,67 555.998,427	8	471.169,515 556.009,329	13.04

Punct început	X / Y	Punct sfârșit	X / Y	Lungime segment (** (m))
2	471.136,483 555.974,854	3	471.153,796 555.988,324	21.936
4	471.173,858 555.991,038	5	471.179,06 555.994,786	6.412
6	471.177,977 555.996,437	7	471.176,67 555.998,427	2.381
8	471.169,515 556.009,329	9	471.171,495 556.013,967	5.043

Punct început	X / Y	Punct sfârșit	X / Y	Lungime segment (** (m)
9	471.171,495 556.013,967	10	471.171,149 556.017,206	3.257
11	471.169,57 556.019,79	12	471.164,95 556.026,33	8.007
13	471.163,915 556.027,785	14	471.159,222 556.034,524	8.212
15	471.150,964 556.048,229	16	471.151,85 556.052,495	4.357
17	471.154,272 556.058,155	18	471.159,419 556.064,773	8.384
19	471.189,292 556.098,655	20	471.183,642 556.105,898	9.186
21	471.177,021 556.098,949	22	471.135,872 556.054,59	60.506
23	471.139,476 556.050,683	24	471.120,521 556.035,451	24.317
25	471.121,453 556.034,301	26	471.099,238 556.014,963	29.453
27	471.097,188 556.013,178	28	471.096,919 556.016,302	3.136
29	471.086,751 556.004,345	30	471.085,934 556.003,382	1.263
31	471.078,232 555.994,311	32	471.079,976 555.990,248	4.421
33	471.102,338 555.972,93	1	471.119,411 555.966,195	18.353

Punct început	X / Y	Punct sfârșit	X / Y	Lungime segment (** (m)
10	471.171,149 556.017,206	11	471.169,57 556.019,79	3.028
12	471.164,95 556.026,33	13	471.163,915 556.027,785	1.786
14	471.159,222 556.034,524	15	471.150,964 556.048,229	16.001
16	471.151,85 556.052,495	17	471.154,272 556.058,155	6.156
18	471.159,419 556.064,773	19	471.189,292 556.098,655	45.171
20	471.183,642 556.105,898	21	471.177,021 556.098,949	9.598
22	471.135,872 556.054,59	23	471.139,476 556.050,683	5.315
24	471.120,521 556.035,451	25	471.121,453 556.034,301	1.48
26	471.099,238 556.014,963	27	471.097,188 556.013,178	2.718
28	471.096,919 556.016,302	29	471.086,751 556.004,345	15.696
30	471.085,934 556.003,382	31	471.078,232 555.994,311	11.9
32	471.079,976 555.990,248	33	471.102,338 555.972,93	28.284

** Lungimile segmentelor sunt determinate în planul de proiecție Stereo 70 și sunt rotunjite la 1 milimetru.

*** Distanța dintre puncte este formată din segmente cumulate ce sunt mai mici decât valoarea 1 milimetru.

**DATE DESPRE IMOBILUL NR. 14081**

Oficiul de Cadastru și Publicitate Imobiliară MUREȘ
Biroul de Cadastru și Publicitate Imobiliară Târgu Mureș

A. Partea I. Descrierea imobilului

TEREN Intravilan

Adresa: Loc. Corunca, Jud. Mureș

Nr. Crt	Nr cadastral Nr. topografic	Suprafața* (mp)	Observații / Referințe
A1		1.329	Sector cadastral:6 Teren neimprejmuit;

B. Partea II. Proprietari și acte

Inscrieri privitoare la dreptul de proprietate și alte drepturi reale		Referințe
/		
Act Normativ nr. 7, din 13/03/1996 emis de PARLAMENTUL ROMANIEI;		
B1	Intabulare, drept de PROPRIETATE, dobândit prin Lege, cota actuala 1/1, cota initiala 1/1 1) NEIDENTIFICAT NEIDENTIFICAT	A1
B2	Se noteaza mentiunea proprietar neidentificat	A1

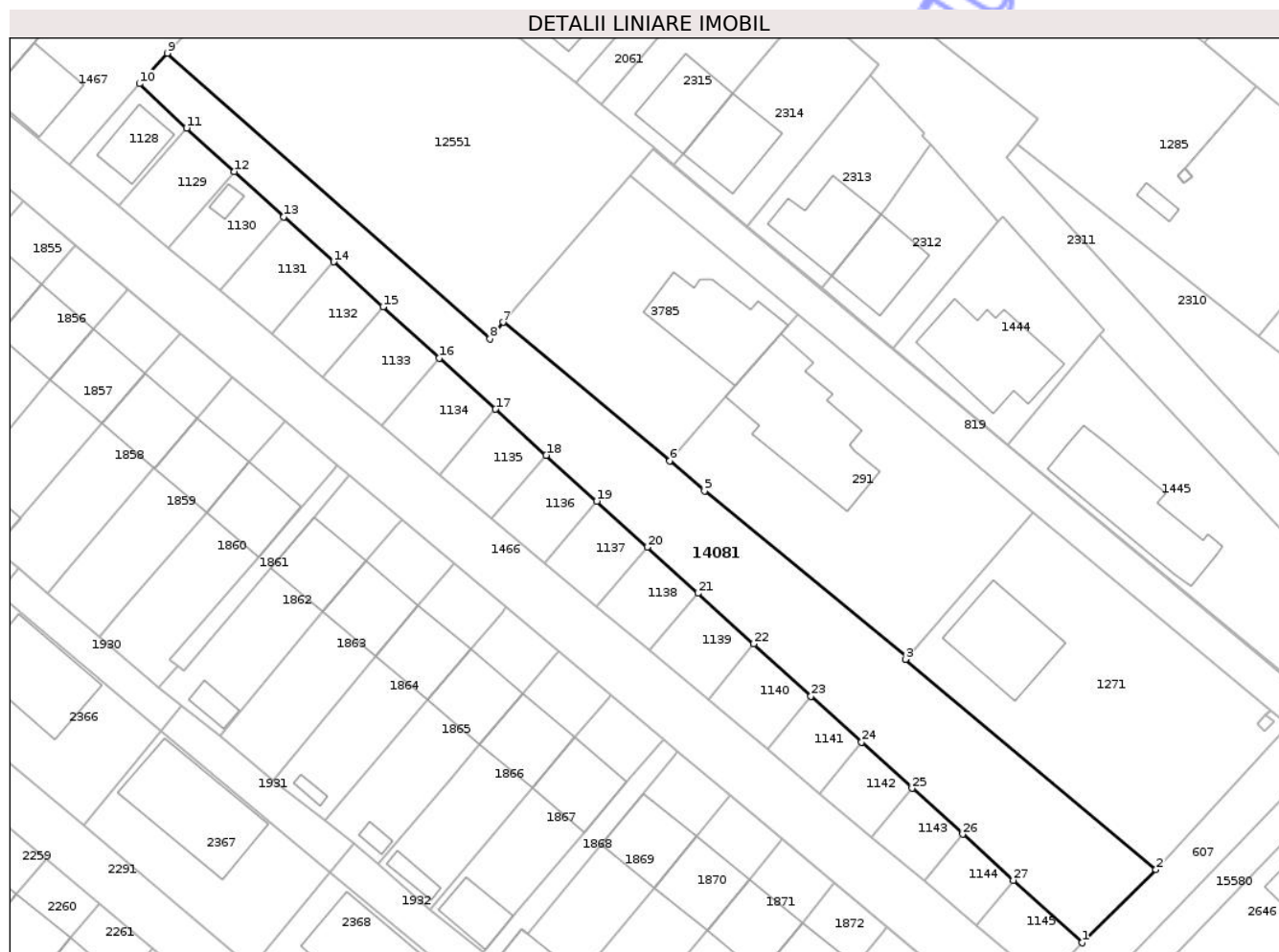
C. Partea III. SARCINI .

Inscrieri privind dezmembramintele dreptului de proprietate, drepturi reale de garanție și sarcini	Referințe
NU SUNT	

Teren

Nr cadastral	Suprafața (mp)*	Observații / Referințe
	1.329	

* Suprafața este determinată în planul de proiecție Stereo 70.



Date referitoare la teren

Crt	Categorie folosință	Intra vilan	Suprafața (mp)	Tarla	Parcelă	Nr. topo	Observații / Referințe
1	arabil	DA	1.329	-	-	-	

Lungime Segmente

1) Valorile lungimilor segmentelor sunt obținute din proiecție în plan.

Punct început	X / Y	Punct sfârșit	X / Y	Lungime segment (** (m)
1	470.379,809 556.573,344	2	470.388,647 556.582,06	12.413
3	470.358,732 556.607,136	4	470.358,954 556.607,391	0.338
5	470.334,765 556.627,21	6	470.330,645 556.630,796	5.462
7	470.310,735 556.647,335	8	470.309,163 556.645,376	2.512
9	470.270,697 556.679,402	10	470.267,349 556.675,773	4.937

Punct început	X / Y	Punct sfârșit	X / Y	Lungime segment (** (m)
2	470.388,647 556.582,06	3	470.358,732 556.607,136	39.035
4	470.358,954 556.607,391	5	470.334,765 556.627,21	31.271
6	470.330,645 556.630,796	7	470.310,735 556.647,335	25.883
8	470.309,163 556.645,376	9	470.270,697 556.679,402	51.356
10	470.267,349 556.675,773	11	470.272,988 556.670,477	7.736

Punct început	X / Y	Punct sfârșit	X / Y	Lungime segment (** (m)
11	470.272,988 556.670,477	12	470.278,683 556.665,298	7.698
13	470.284,604 556.659,915	14	470.290,524 556.654,532	8.001
15	470.296,429 556.649,162	16	470.303,143 556.643,057	9.075
17	470.309,847 556.636,961	18	470.315,88 556.631,475	8.154
19	470.321,914 556.625,989	20	470.327,946 556.620,504	8.153
21	470.333,979 556.615,018	22	470.340,625 556.608,975	8.983
23	470.347,475 556.602,745	24	470.353,513 556.597,255	8.161
25	470.359,551 556.591,765	26	470.365,578 556.586,284	8.147
27	470.371,617 556.580,793	1	470.379,809 556.573,344	11.072

Punct început	X / Y	Punct sfârșit	X / Y	Lungime segment (** (m)
12	470.278,683 556.665,298	13	470.284,604 556.659,915	8.002
14	470.290,524 556.654,532	15	470.296,429 556.649,162	7.982
16	470.303,143 556.643,057	17	470.309,847 556.636,961	9.061
18	470.315,88 556.631,475	19	470.321,914 556.625,989	8.155
20	470.327,946 556.620,504	21	470.333,979 556.615,018	8.154
22	470.340,625 556.608,975	23	470.347,475 556.602,745	9.259
24	470.353,513 556.597,255	25	470.359,551 556.591,765	8.161
26	470.365,578 556.586,284	27	470.371,617 556.580,793	8.162

** Lungimile segmentelor sunt determinate în planul de proiecție Stereo 70 și sunt rotunjite la 1 milimetru.

*** Distanța dintre puncte este formată din segmente cumulate ce sunt mai mici decât valoarea 1 milimetru.

Neutilizabil în
Civil

**DATE DESPRE IMOBILUL NR. 14079**

Oficiul de Cadastru și Publicitate Imobiliară MUREȘ
Biroul de Cadastru și Publicitate Imobiliară Târgu Mureș

A. Partea I. Descrierea imobilului

TEREN Extravilan

Adresa: Jud. Mureș

Nr. Crt	Nr cadastral Nr. topografic	Suprafața* (mp)	Observații / Referințe
A1		396	Sector cadastral:13 Teren neimprejmuit;

B. Partea II. Proprietari și acte

Inscrieri privitoare la dreptul de proprietate și alte drepturi reale	Referințe
/	
Act Normativ nr. 7, din 13/03/1996 emis de PARLAMENTUL ROMANIEI;	
B1	A1
Intabulare, drept de PROPRIETATE, dobandit prin Lege, cota actuala 1/1, cota initiala 1/1	
1) NEIDENTIFICAT NEIDENTIFICAT	
B2	A1
se noteaza mentiunea rezerva comisiei locale de fond funciar	

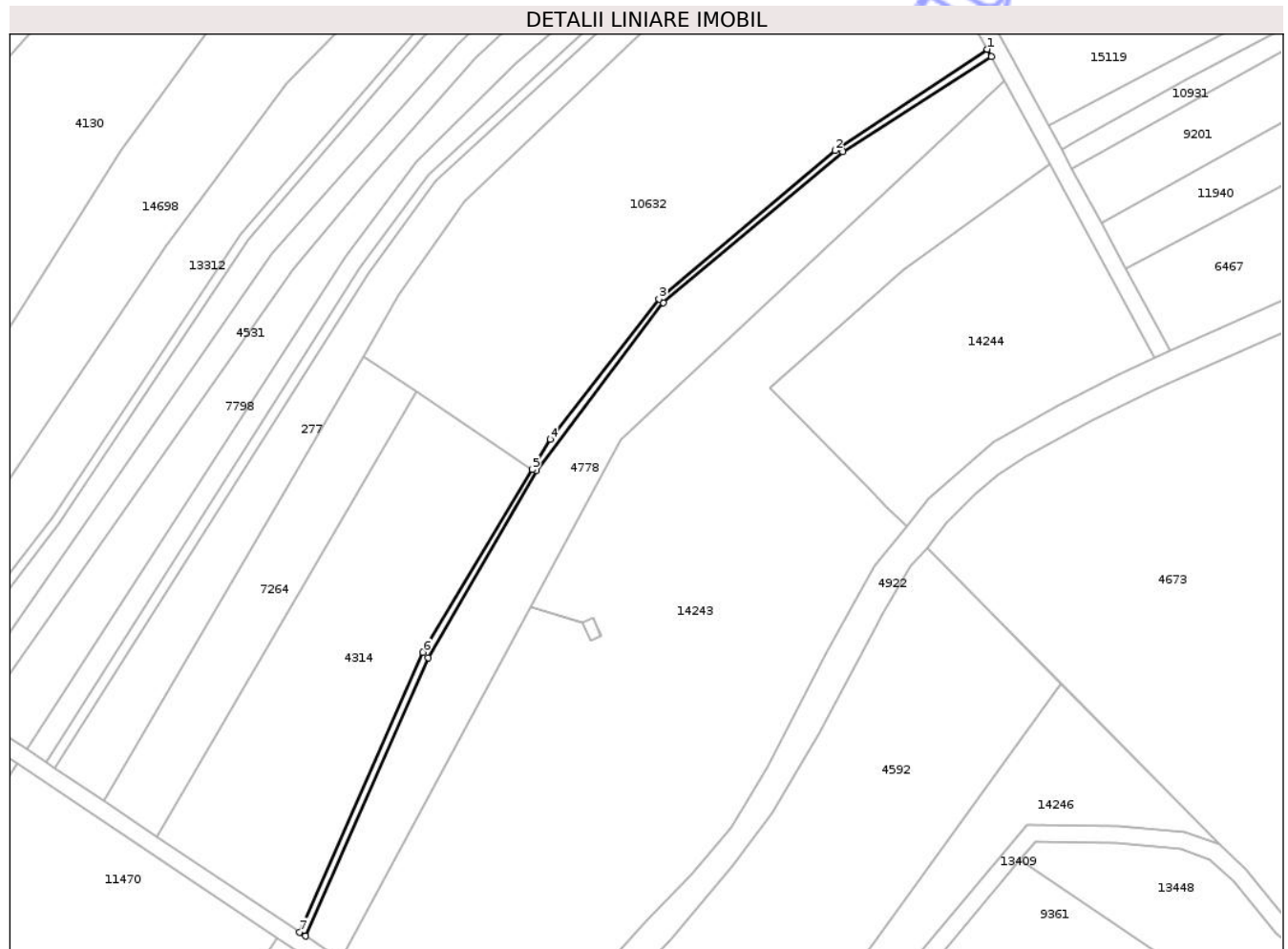
C. Partea III. SARCINI .

Inscrieri privind dezmembramintele dreptului de proprietate, drepturi reale de garanție și sarcini	Referințe
NU SUNT	

Teren

Nr cadastral	Suprafața (mp)*	Observații / Referințe
	396	

* Suprafața este determinată în planul de proiecție Stereo 70.



Date referitoare la teren

Crt	Categorie folosință	Intra vilan	Suprafața (mp)	Tarla	Parcelă	Nr. topo	Observații / Referințe
1	arabil	NU	396	-	-	-	

Lungime Segmente

1) Valorile lungimilor segmentelor sunt obținute din proiecție în plan.

Punct început	X / Y	Punct sfârșit	X / Y	Lungime segment (** (m)
1	473.346,929 558.986,742	2	473.311,493 558.963,176	42.557
2	473.311,493 558.963,176	3	473.270,481 558.928,659	53.604
3	473.270,481 558.928,659	4	473.245,148 558.896,009	41.325
4	473.245,148 558.896,009	5	473.240,922 558.888,953	8.225
5	473.240,922 558.888,953	6	473.215,485 558.846,479	49.508

Punct început	X / Y	Punct sfârșit	X / Y	Lungime segment (** (m)
6	473.215,485 558.846,479	7	473.186,753 558.781,377	71.16
7	473.186,753 558.781,377	8	473.188,128 558.780,455	1.656
8	473.188,128 558.780,455	9	473.216,71 558.845,219	70.791
9	473.216,71 558.845,219	10	473.241,966 558.888,682	50.268
10	473.241,966 558.888,682	11	473.271,426 558.927,798	48.969
11	473.271,426 558.927,798	12	473.313,268 558.962,932	54.637
12	473.313,268 558.962,932	13	473.347,867 558.985,014	41.045
13	473.347,867 558.985,014	1	473.346,929 558.986,742	1.966

** Lungimile segmentelor sunt determinate în planul de proiecție Stereo 70 și sunt rotunjite la 1 milimetru.

*** Distanța dintre puncte este formată din segmente cumulate ce sunt mai mici decât valoarea 1 milimetru.

**DATE DESPRE IMOBILUL NR. 14082**

Oficiul de Cadastru și Publicitate Imobiliară MUREȘ
Biroul de Cadastru și Publicitate Imobiliară Târgu Mureș

A. Partea I. Descrierea imobilului

TEREN Extravilan

Adresa: Jud. Mureș

Nr. Crt	Nr cadastral Nr. topografic	Suprafața* (mp)	Observații / Referințe
A1		65	Sector cadastral:6 Teren neimprejmuit;

B. Partea II. Proprietari și acte

Inscrieri privitoare la dreptul de proprietate și alte drepturi reale		Referințe
/		
Act Normativ nr. 7, din 13/03/1996 emis de PARLAMENTUL ROMANIEI;		
B1	Intabulare, drept de PROPRIETATE, dobandit prin Lege, cota actuala 1/1, cota initiala 1/1 1) NEIDENTIFICAT NEIDENTIFICAT	A1
B2	se noteaza mentiunea rezerva comisiei locale de fond funciar	A1

C. Partea III. SARCINI .

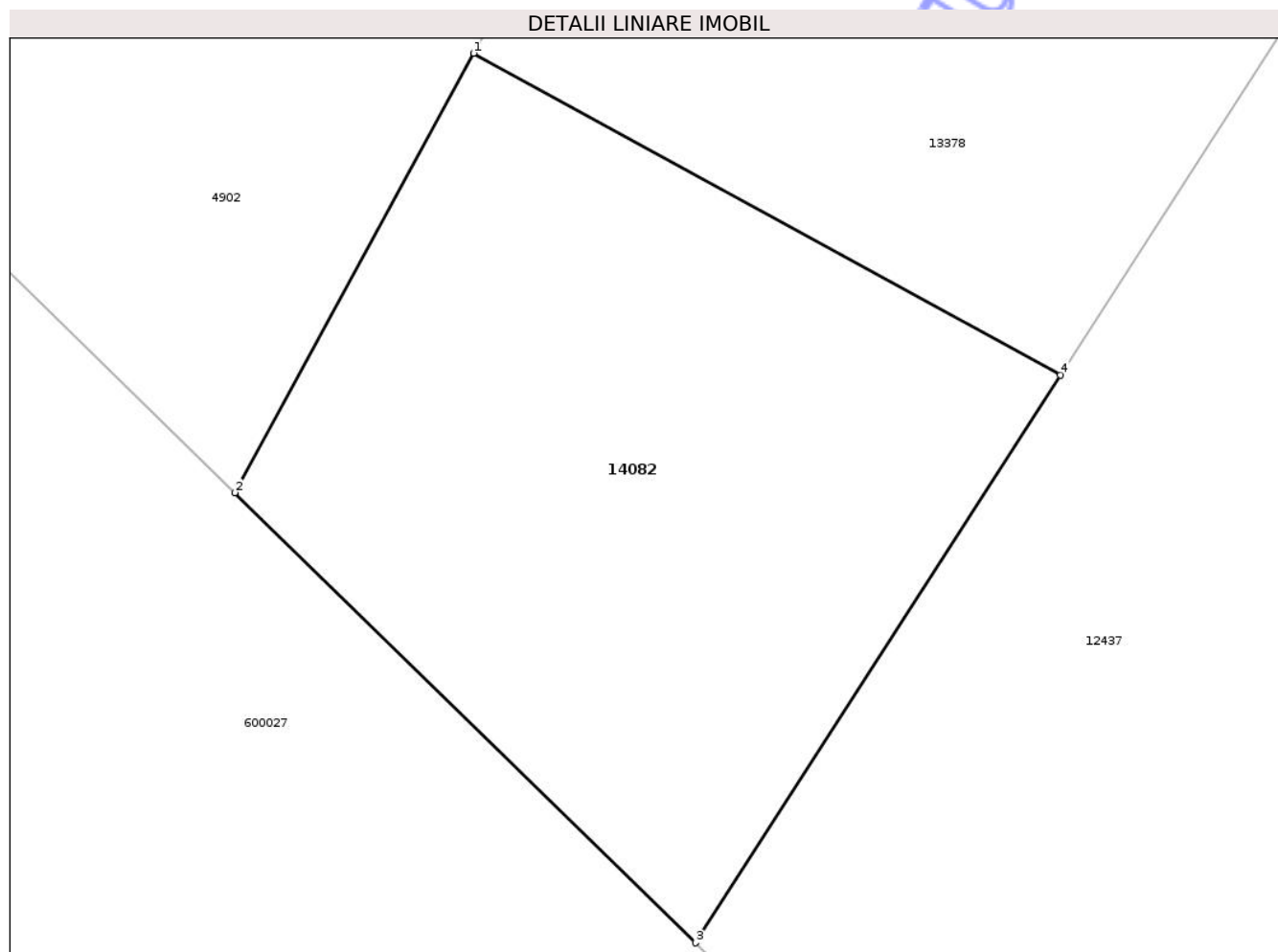
Inscrieri privind dezmembramintele dreptului de proprietate, drepturi reale de garanție și sarcini	Referințe
NU SUNT	

Anexa Nr. 1 La Partea I

Teren

Nr cadastral	Suprafața (mp)*	Observații / Referințe
	65	

* Suprafața este determinată în planul de proiecție Stereo 70.



Date referitoare la teren

Crt	Categorie folosință	Intra vilan	Suprafața (mp)	Tarla	Parcelă	Nr. topo	Observații / Referințe
1	arabil	NU	65	-	-	-	

Lungime Segmente

1) Valorile lungimilor segmentelor sunt obținute din proiecție în plan.

Punct început	X / Y	Punct sfârșit	X / Y	Lungime segment (** (m)
1	469.991,391 556.645,456	2	469.988,271 556.639,717	6.532
2	469.988,271 556.639,717	3	469.994,291 556.633,84	8.413
3	469.994,291 556.633,84	4	469.999,062 556.641,255	8.817
4	469.999,062 556.641,255	1	469.991,391 556.645,456	8.746

** Lungimile segmentelor sunt determinate în planul de proiecție Stereo 70 și sunt rotunjite la 1 milimetru.

*** Distanţa dintre puncte este formată din segmente cumulate ce sunt mai mici decât valoarea 1 milimetru.

Neutilizabil în Circuitul
Civil

**DATE DESPRE IMOBILUL NR. 14085**

Oficiul de Cadastru și Publicitate Imobiliară MUREȘ
Biroul de Cadastru și Publicitate Imobiliară Târgu Mureș

A. Partea I. Descrierea imobilului

TEREN Necunoscut

Adresa: Loc. Corunca, Jud. Mureș

Nr. Crt	Nr cadastral Nr. topografic	Suprafața* (mp)	Observații / Referințe
A1		1.951	Sector cadastral:1 Teren neimprejmuit;

B. Partea II. Proprietari și acte

Inscrieri privitoare la dreptul de proprietate și alte drepturi reale		Referințe
/		
Act Normativ nr. 7, din 13/03/1996 emis de PARLAMENTUL ROMANIEI;		
B1	Intabulare, drept de PROPRIETATE, dobandit prin Lege, cota actuala 1/1, cota initiala 1/1 1) NEIDENTIFICAT NEIDENTIFICAT	A1
B2	Se noteaza mentiunea proprietar neidentificat	A1

C. Partea III. SARCINI .

Inscrieri privind dezmembramintele dreptului de proprietate, drepturi reale de garanție și sarcini	Referințe
NU SUNT	

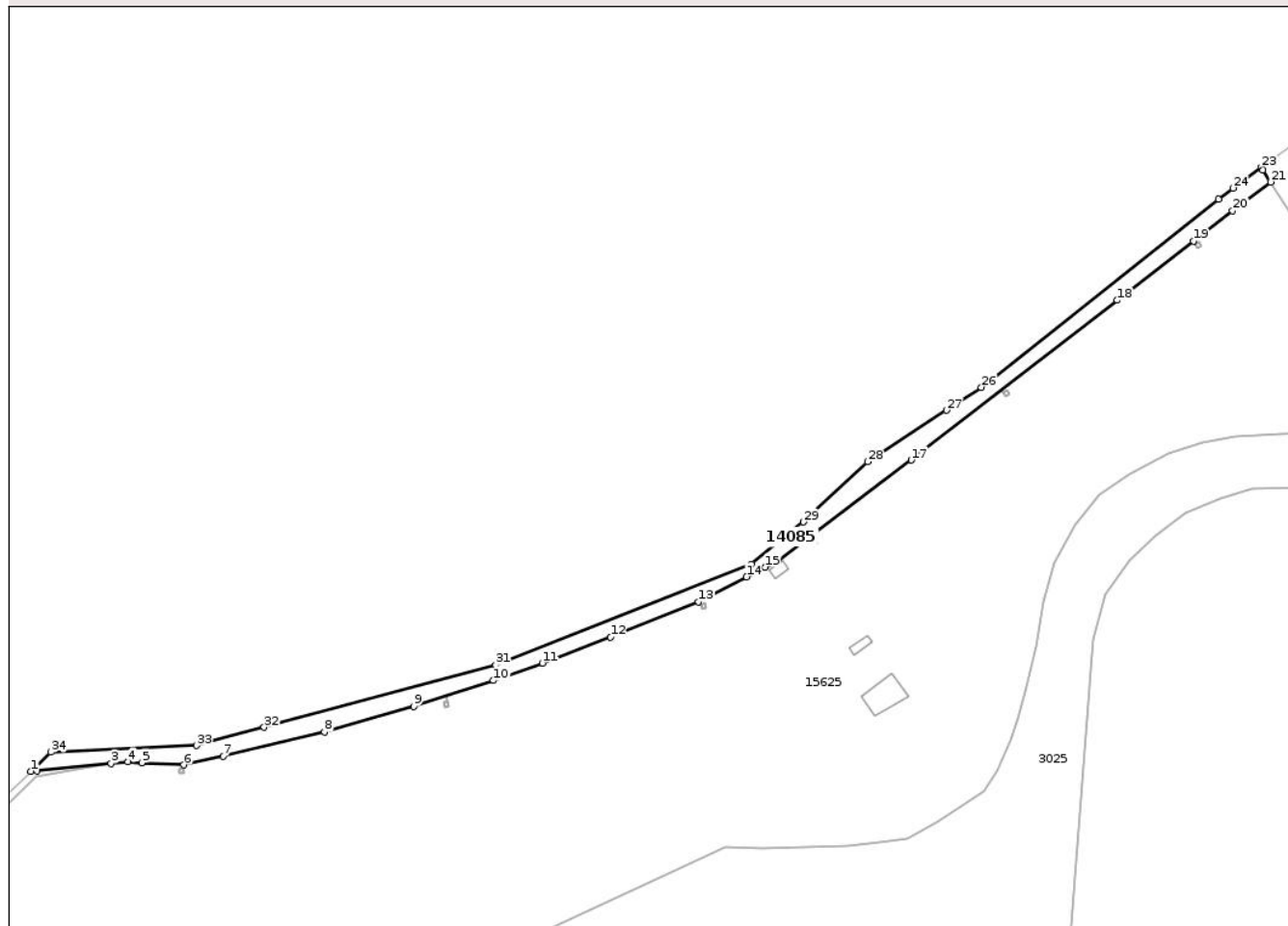
Anexa Nr. 1 La Partea I

Teren

Nr cadastral	Suprafața (mp)*	Observații / Referințe
	1.951	

* Suprafața este determinată în planul de proiecție Stereo 70.

DETALII LINIARE IMOBIL



Date referitoare la teren

Crt	Categorie folosință	Intravilan	Suprafața (mp)	Tarla	Parcelă	Nr. topo	Observații / Referințe
1	arabil	DA	1.820	-	-	-	
2	arabil	NU	131	-	-	-	

Lungime Segmente

1) Valorile lungimilor segmentelor sunt obținute din proiecție în plan.

Punct început	X / Y	Punct sfârșit	X / Y	Lungime segment (** (m))
1	469.080,378 558.305,656	2	469.082,171 558.305,83	1.801
3	469.103,605 558.307,886	4	469.108,483 558.308,37	4.902
5	469.112,477 558.308,107	6	469.124,597 558.307,475	12.136
7	469.136,042 558.309,995	8	469.165,328 558.317,005	30.113

Punct început	X / Y	Punct sfârșit	X / Y	Lungime segment (** (m))
2	469.082,171 558.305,83	3	469.103,605 558.307,886	21.532
4	469.108,483 558.308,37	5	469.112,477 558.308,107	4.003
6	469.124,597 558.307,475	7	469.136,042 558.309,995	11.719
8	469.165,328 558.317,005	9	469.191,205 558.324,492	26.938

Punct început	X / Y	Punct sfârșit	X / Y	Lungime segment (** (m)
9	469.191,205 558.324,492	10	469.214,286 558.331,912	24.244
11	469.228,426 558.336,919	12	469.248,148 558.344,409	21.096
13	469.273,613 558.354,706	14	469.287,48 558.361,903	15.623
15	469.292,822 558.364,726	16	469.296,794 558.366,822	4.491
17	469.335,127 558.395,698	18	469.394,771 558.441,88	75.433
19	469.416,802 558.458,95	20	469.428,178 558.467,764	14.391
21	469.439,18 558.476,11	22	469.436,965 558.479,598	4.132
23	469.436,471 558.480,376	24	469.428,204 558.474,349	10.231
25	469.424,14 558.471,13	26	469.355,447 558.416,707	87.639
27	469.345,326 558.410,087	28	469.322,546 558.395,186	27.221
29	469.303,962 558.377,762	30	469.288,884 558.365,58	19.384
31	469.214,908 558.336,322	32	469.147,896 558.318,36	69.378
33	469.128,343 558.313,118	34	469.086,263 558.311,194	42.124

Punct început	X / Y	Punct sfârșit	X / Y	Lungime segment (** (m)
10	469.214,286 558.331,912	11	469.228,426 558.336,919	15.0
12	469.248,148 558.344,409	13	469.273,613 558.354,706	27.468
14	469.287,48 558.361,903	15	469.292,822 558.364,726	6.042
16	469.296,794 558.366,822	17	469.335,127 558.395,698	47.992
18	469.394,771 558.441,88	19	469.416,802 558.458,95	27.87
20	469.428,178 558.467,764	21	469.439,18 558.476,11	13.809
22	469.436,965 558.479,598	23	469.436,471 558.480,376	0.922
24	469.428,204 558.474,349	25	469.424,14 558.471,13	5.184
26	469.355,447 558.416,707	27	469.345,326 558.410,087	12.094
28	469.322,546 558.395,186	29	469.303,962 558.377,762	25.475
30	469.288,884 558.365,58	31	469.214,908 558.336,322	79.552
32	469.147,896 558.318,36	33	469.128,343 558.313,118	20.243
34	469.086,263 558.311,194	1	469.080,378 558.305,656	8.081

** Lungimile segmentelor sunt determinate în planul de proiecție Stereo 70 și sunt rotunjite la 1 milimetru.

*** Distanța dintre puncte este formată din segmente cumulate ce sunt mai mici decât valoarea 1 milimetru.

**DATE DESPRE IMOBILUL NR. 14087**

Oficiul de Cadastru și Publicitate Imobiliară MUREȘ
Biroul de Cadastru și Publicitate Imobiliară Târgu Mureș

A. Partea I. Descrierea imobilului

TEREN Extravilan

Adresa: Jud. Mureș

Nr. Crt	Nr cadastral Nr. topografic	Suprafața* (mp)	Observații / Referințe
A1		10	Sector cadastral:19 Teren neimprejmuit;

B. Partea II. Proprietari și acte

Inscrieri privitoare la dreptul de proprietate și alte drepturi reale	Referințe
/	
Act Normativ nr. 7, din 13/03/1996 emis de PARLAMENTUL ROMANIEI;	
B1	A1
Intabulare, drept de PROPRIETATE, dobândit prin Lege, cota actuala 1/1, cota initiala 1/1	
1) NEIDENTIFICAT NEIDENTIFICAT	
B2	A1
se noteaza mentiunea rezerva comisiei locale de fond funciar	

C. Partea III. SARCINI .

Inscrieri privind dezmembramintele dreptului de proprietate, drepturi reale de garanție și sarcini	Referințe
NU SUNT	

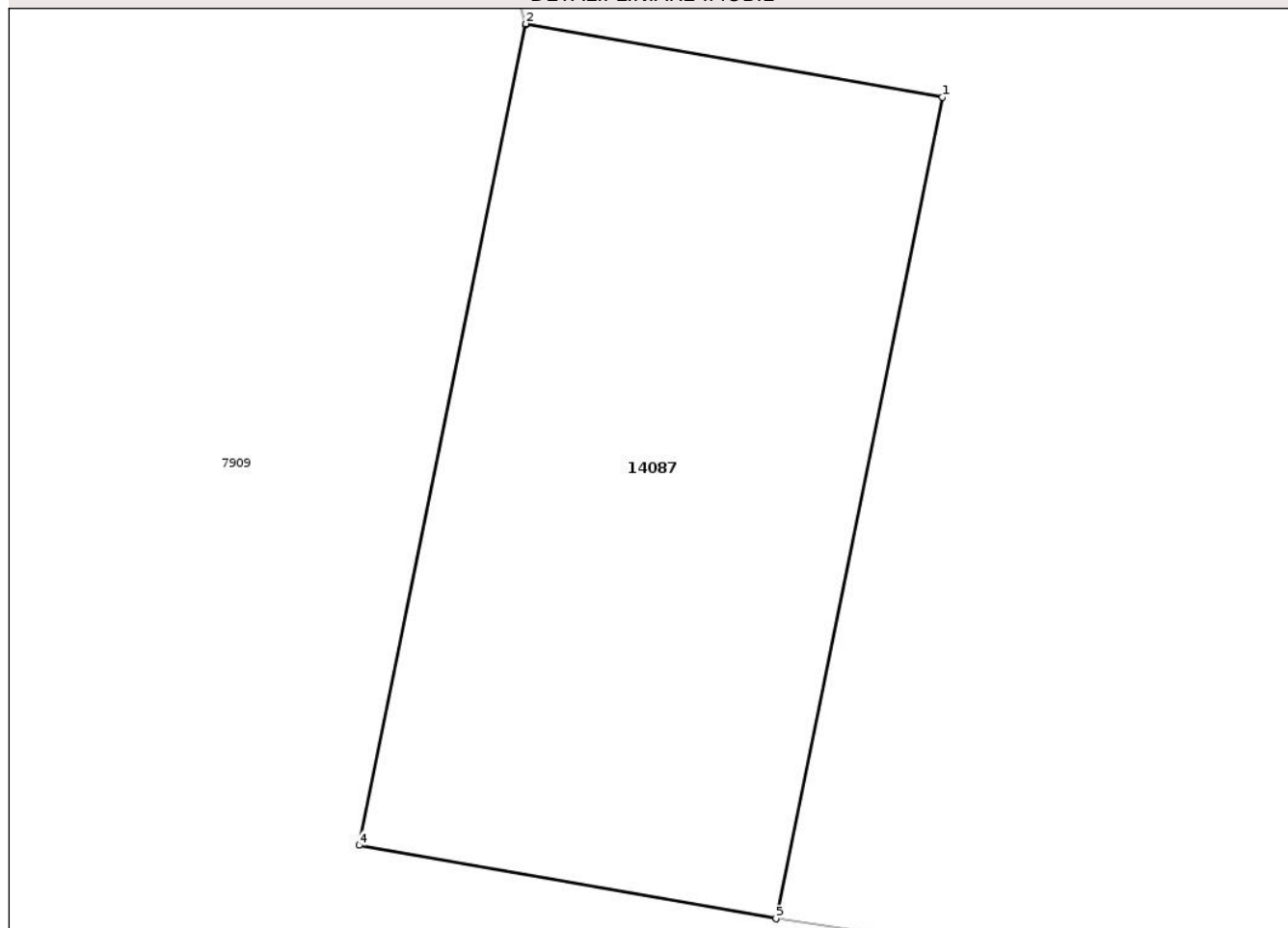
Anexa Nr. 1 La Partea I

Teren

Nr cadastral	Suprafața (mp)*	Observații / Referințe
	10	

* Suprafața este determinată în planul de proiecție Stereo 70.

DETALII LINIARE IMOBIL



Date referitoare la teren

Crt	Categorie folosință	Intravilan	Suprafața (mp)	Tarla	Parcelă	Nr. topo	Observații / Referințe
1	curți constructii	NU	10	-	-	-	

Lungime Segmente

1) Valorile lungimilor segmentelor sunt obținute din proiecție în plan.

Punct început	X / Y	Punct sfârșit	X / Y	Lungime segment (** (m)
1	474.000,753 557.740,617	2	473.998,559 557.741,003	2.228
2	473.998,559 557.741,003	3	473.998,558 557.740,996	0.007
3	473.998,558 557.740,996	4	473.997,68 557.736,678	4.406
4	473.997,68 557.736,678	5	473.999,875 557.736,292	2.229
5	473.999,875 557.736,292	6	473.999,875 557.736,295	0.003

Punct început	X / Y	Punct sfârșit	X / Y	Lungime segment (** (m)
6	473.999,875 557.736,295	1	474.000,753 557.740,617	4.41

** Lungimile segmentelor sunt determinate în planul de proiecție Stereo 70 și sunt rotunjite la 1 milimetru.

*** Distanța dintre puncte este formată din segmente cumulate ce sunt mai mici decât valoarea 1 milimetru.

Neutilizabil în Circuitul Civil

**DATE DESPRE IMOBILUL NR. 14091**

Oficiul de Cadastru și Publicitate Imobiliară MUREȘ
Biroul de Cadastru și Publicitate Imobiliară Târgu Mureș

A. Partea I. Descrierea imobilului

TEREN Extravilan

Adresa: Jud. Mureș

Nr. Crt	Nr cadastral Nr. topografic	Suprafața* (mp)	Observații / Referințe
A1		67	Sector cadastral:7 Teren neimprejmuit;

B. Partea II. Proprietari și acte

Inscrieri privitoare la dreptul de proprietate și alte drepturi reale		Referințe
/		
Act Normativ nr. 7, din 13/03/1996 emis de PARLAMENTUL ROMANIEI;		
B1	Intabulare, drept de PROPRIETATE, dobandit prin Lege, cota actuala 1/1, cota initiala 1/1 1) NEIDENTIFICAT NEIDENTIFICAT	A1
B2	se noteaza mentiunea rezerva comisiei locale de fond funciar	A1

C. Partea III. SARCINI .

Inscrieri privind dezmembramintele dreptului de proprietate, drepturi reale de garanție și sarcini	Referințe
NU SUNT	

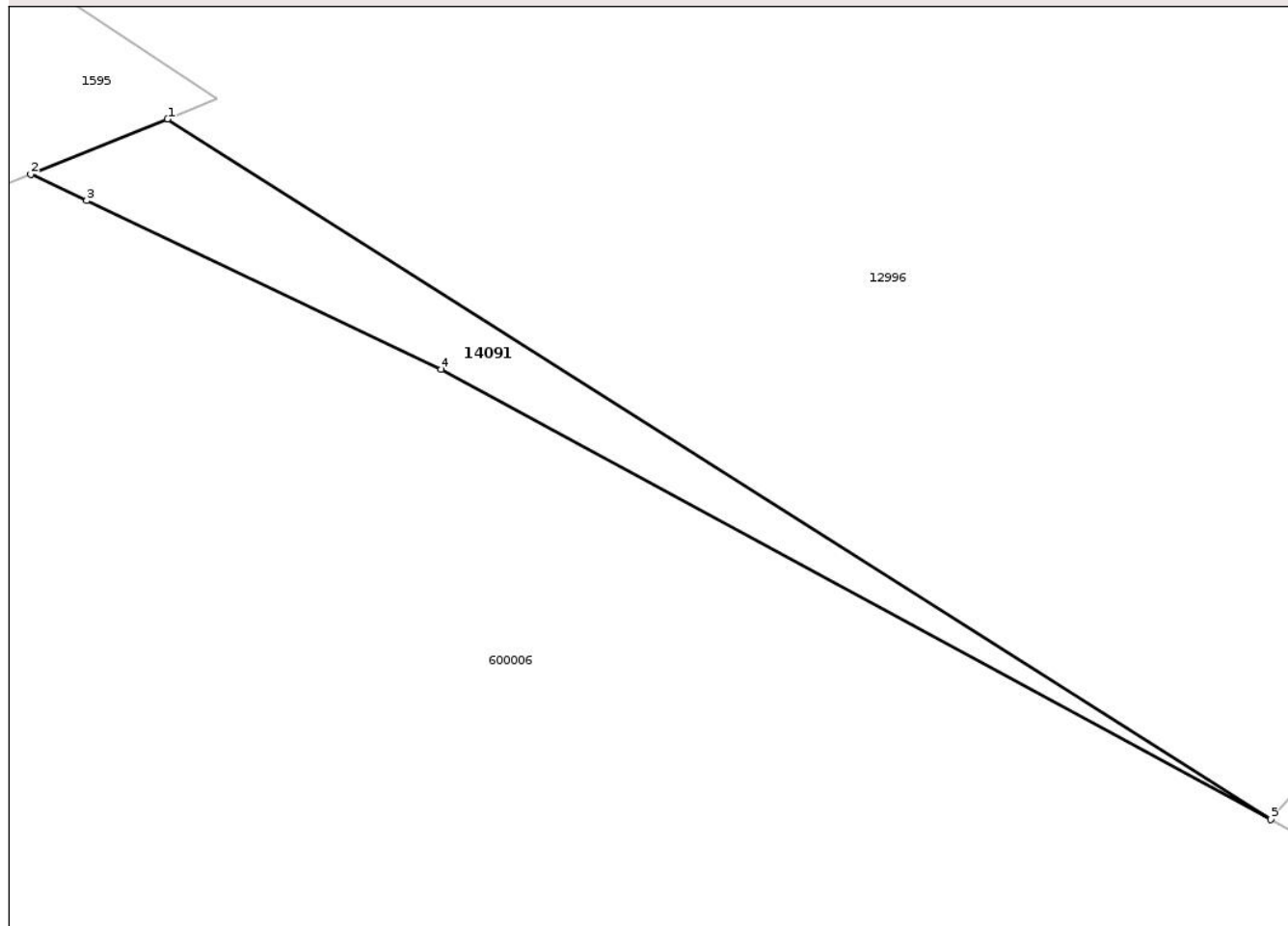
Anexa Nr. 1 La Partea I

Teren

Nr cadastral	Suprafața (mp)*	Observații / Referințe
	67	

* Suprafața este determinată în planul de proiecție Stereo 70.

DETALII LINIARE IMOBIL



Date referitoare la teren

Crt	Categorie folosință	Intra vilan	Suprafața (mp)	Tarla	Parcelă	Nr. topo	Observații / Referințe
1	padure	NU	67	-	-	-	

Lungime Segmente

1) Valorile lungimilor segmentelor sunt obținute din proiecție în plan.

Punct început	X / Y	Punct sfârșit	X / Y	Lungime segment (** (m)
1	470.822,089 556.251,608	2	470.817,753 556.249,864	4.674
2	470.817,753 556.249,864	3	470.819,526 556.249,022	1.963
3	470.819,526 556.249,022	4	470.830,77 556.243,679	12.449
4	470.830,77 556.243,679	5	470.857,066 556.229,411	29.917
5	470.857,066 556.229,411	1	470.822,089 556.251,608	41.426

** Lungimile segmentelor sunt determinate în planul de proiecție Stereo 70 și sunt rotunjite la 1 milimetru.

*** Distanța dintre puncte este formată din segmente cumulate ce sunt mai mici decât valoarea 1 milimetru.

Neutilizabil în Circuitul
Civil

**DATE DESPRE IMOBILUL NR. 14093**

Oficiul de Cadastru și Publicitate Imobiliară MUREȘ
Biroul de Cadastru și Publicitate Imobiliară Târgu Mureș

A. Partea I. Descrierea imobilului

TEREN Extravilan

Adresa: Jud. Mureș

Nr. Crt	Nr cadastral Nr. topografic	Suprafața* (mp)	Observații / Referințe
A1		1	Sector cadastral:12 Teren neimprejmuit;

Construcții

Crt	Nr cadastral Nr. topografic	Adresa	Observații / Referințe
A1.1	0	Jud. Mureș	Nr. niveluri:1; S. construita la sol:1 mp; STALP

B. Partea II. Proprietari și acte

Inscrieri privitoare la dreptul de proprietate și alte drepturi reale	Referințe
/	
Act Normativ nr. 123, din 10/07/2012 emis de PARLAMENTUL ROMANIEI;	
B1	A1, A1.1
Intabulare, drept de PROPRIETATE, dobandit prin Lege, cota actuala 1/1, cota initiala 1/1	
1) STATUL ROMAN, CIF:9999999999999	

C. Partea III. SARCINI .

Inscrieri privind dezmembramintele dreptului de proprietate, drepturi reale de garanție și sarcini	Referințe
NU SUNT	


Anexa Nr. 1 La Partea I

Teren

Nr cadastral	Suprafața (mp)*	Observații / Referințe
	1	

* Suprafața este determinată în planul de proiecție Stereo 70.

DETALII LINIARE IMOBIL



Date referitoare la teren

Crt	Categorie folosință	Intra vilan	Suprafața (mp)	Tarla	Parcelă	Nr. topo	Observații / Referințe
1	curti constructii	NU	1	-	-	-	

Date referitoare la construcții

Crt	Număr	Destinație construcție	Supraf. (mp)	Situație juridică	Observații / Referințe
A1.1	0	construcții industriale și edilitare	1	Cu acte	Nr. niveluri:1; S. construita la sol:1 mp; STALP

Lungime Segmente

1) Valorile lungimilor segmentelor sunt obținute din proiecție în plan.

Punct început	X / Y	Punct sfârșit	X / Y	Lungime segment (** (m))
1	473.199,851 557.771,376	2	473.199,854 557.771,376	0.003
2	473.199,854 557.771,376	3	473.199,854 557.772,576	1.2
3	473.199,854 557.772,576	4	473.198,663 557.772,576	1.191

Punct început	X / Y	Punct sfârșit	X / Y	Lungime segment (** (m)
4	473.198,663 557.772,576	5	473.198,654 557.772,576	0.009
5	473.198,654 557.772,576	6	473.198,654 557.771,376	1.2
6	473.198,654 557.771,376	1	473.199,851 557.771,376	1.197

** Lungimile segmentelor sunt determinate în planul de proiecție Stereo 70 și sunt rotunjite la 1 milimetru.

*** Distanța dintre puncte este formată din segmente cumulate ce sunt mai mici decât valoarea 1 milimetru.

Neutilizabil în Circuitul Civil

**DATE DESPRE IMOBILUL NR. 14094**

Oficiul de Cadastru și Publicitate Imobiliară MUREȘ
Biroul de Cadastru și Publicitate Imobiliară Târgu Mureș

A. Partea I. Descrierea imobilului

TEREN Extravilan

Adresa: Jud. Mureș

Nr. Crt	Nr cadastral Nr. topografic	Suprafața* (mp)	Observații / Referințe
A1		1	Sector cadastral:12 Teren neimprejmuit;

Construcții

Crt	Nr cadastral Nr. topografic	Adresa	Observații / Referințe
A1.1	0	Jud. Mureș	Nr. niveluri:1; S. construita la sol:1 mp; STALP

B. Partea II. Proprietari și acte

Inscrieri privitoare la dreptul de proprietate și alte drepturi reale	Referințe
/	
Act Normativ nr. 123, din 10/07/2012 emis de PARLAMENTUL ROMANIEI;	
B1	A1, A1.1
Intabulare, drept de PROPRIETATE, dobandit prin Lege, cota actuala 1/1, cota initiala 1/1	
1) STATUL ROMAN, CIF:9999999999999	

C. Partea III. SARCINI .

Inscrieri privind dezmembramentele dreptului de proprietate, drepturi reale de garanție și sarcini	Referințe
NU SUNT	


Anexa Nr. 1 La Partea I

Teren

Nr cadastral	Suprafața (mp)*	Observații / Referințe
	1	

* Suprafața este determinată în planul de proiecție Stereo 70.

DETALII LINIARE IMOBIL



Date referitoare la teren

Crt	Categorie folosință	Intra vilan	Suprafața (mp)	Tarla	Parcelă	Nr. topo	Observații / Referințe
1	curti constructii	NU	1	-	-	-	

Date referitoare la construcții

Crt	Număr	Destinație construcție	Supraf. (mp)	Situație juridică	Observații / Referințe
A1.1	0	construcții industriale și edilitare	1	Cu acte	Nr. niveluri:1; S. construita la sol:1 mp; STALP

Lungime Segmente

1) Valorile lungimilor segmentelor sunt obținute din proiecție în plan.

Punct început	X / Y	Punct sfârșit	X / Y	Lungime segment (** (m))
1	473.119,415 557.773,676	2	473.119,415 557.774,872	1.196
2	473.119,415 557.774,872	3	473.119,415 557.774,876	0.004
3	473.119,415 557.774,876	4	473.118,215 557.774,876	1.2

Punct început	X / Y	Punct sfârșit	X / Y	Lungime segment (** (m)
4	473.118,215 557.774,876	5	473.118,215 557.773,676	1.2
5	473.118,215 557.773,676	1	473.119,415 557.773,676	1.2

** Lungimile segmentelor sunt determinate în planul de proiecție Stereo 70 și sunt rotunjite la 1 milimetru.

*** Distanța dintre puncte este formată din segmente cumulate ce sunt mai mici decât valoarea 1 milimetru.

Neutilizabil în Circuitul Civil

**DATE DESPRE IMOBILUL NR. 14096**

Oficiul de Cadastru și Publicitate Imobiliară MUREȘ
Biroul de Cadastru și Publicitate Imobiliară Târgu Mureș

A. Partea I. Descrierea imobilului

TEREN Intravilan

Adresa: Loc. Bozeni, Jud. Mureș

Nr. Crt	Nr cadastral Nr. topografic	Suprafața* (mp)	Observații / Referințe
A1		1	Sector cadastral:17 Teren neimprejmuit;

Construcții

Crt	Nr cadastral Nr. topografic	Adresa	Observații / Referințe
A1.1	0	Loc. Bozeni, Jud. Mureș	Nr. niveluri:1; S. construita la sol:1 mp; STALP

B. Partea II. Proprietari și acte

Inscrieri privitoare la dreptul de proprietate și alte drepturi reale	Referințe
/	
Act Normativ nr. 123, din 10/07/2012 emis de PARLAMENTUL ROMANIEI;	
B1	A1, A1.1
Intabulare, drept de PROPRIETATE, dobandit prin Lege, cota actuala 1/1, cota initiala 1/1	
1) STATUL ROMAN, CIF:9999999999999	

C. Partea III. SARCINI .

Inscrieri privind dezmembramintele dreptului de proprietate, drepturi reale de garanție și sarcini	Referințe
NU SUNT	


Anexa Nr. 1 La Partea I

Teren

Nr cadastral	Suprafața (mp)*	Observații / Referințe
	1	

* Suprafața este determinată în planul de proiecție Stereo 70.

DETALII LINIARE IMOBIL



Date referitoare la teren

Crt	Categorie folosință	Intra vilan	Suprafața (mp)	Tarla	Parcelă	Nr. topo	Observații / Referințe
1	curți constructii	DA	1	-	-	-	

Date referitoare la construcții

Crt	Număr	Destinație construcție	Supraf. (mp)	Situație juridică	Observații / Referințe
A1.1	0	construcții industriale și edilitare	1	Cu acte	Nr. niveluri:1; S. construita la sol:1 mp; STALP

Lungime Segmente

1) Valorile lungimilor segmentelor sunt obținute din proiecție în plan.

Punct început	X / Y	Punct sfârșit	X / Y	Lungime segment (** (m)
1	474.671,056 559.156,641	2	474.671,056 559.155,641	1.0
2	474.671,056 559.155,641	3	474.672,056 559.155,641	1.0
3	474.672,056 559.155,641	4	474.672,056 559.156,641	1.0

Punct început	X / Y	Punct sfârșit	X / Y	Lungime segment (** (m)
4	474.672,056 559.156,641	5	474.672,051 559.156,641	0.005
5	474.672,051 559.156,641	1	474.671,056 559.156,641	0.995

** Lungimile segmentelor sunt determinate în planul de proiecție Stereo 70 și sunt rotunjite la 1 milimetru.

*** Distanța dintre puncte este formată din segmente cumulate ce sunt mai mici decât valoarea 1 milimetru.

Neutilizabil în Circuitul Civil

**DATE DESPRE IMOBILUL NR. 14097**

Oficiul de Cadastru și Publicitate Imobiliară MUREȘ
Biroul de Cadastru și Publicitate Imobiliară Târgu Mureș

A. Partea I. Descrierea imobilului

TEREN Intravilan

Adresa: Loc. Corunca, Jud. Mureș

Nr. Crt	Nr cadastral Nr. topografic	Suprafața* (mp)	Observații / Referințe
A1		1	Sector cadastral:5 Teren neimprejmuit;

Construcții

Crt	Nr cadastral Nr. topografic	Adresa	Observații / Referințe
A1.1	0	Loc. Corunca, Jud. Mureș	Nr. niveluri:1; S. construita la sol:1 mp; STALP

B. Partea II. Proprietari și acte

Inscrieri privitoare la dreptul de proprietate și alte drepturi reale	Referințe
/	
Act Normativ nr. 123, din 10/07/2012 emis de PARLAMENTUL ROMANIEI;	
B1	A1, A1.1
Intabulare, drept de PROPRIETATE, dobandit prin Lege, cota actuala 1/1, cota initiala 1/1	
1) STATUL ROMAN, CIF:9999999999999	

C. Partea III. SARCINI .

Inscrieri privind dezmembramintele dreptului de proprietate, drepturi reale de garanție și sarcini	Referințe
NU SUNT	

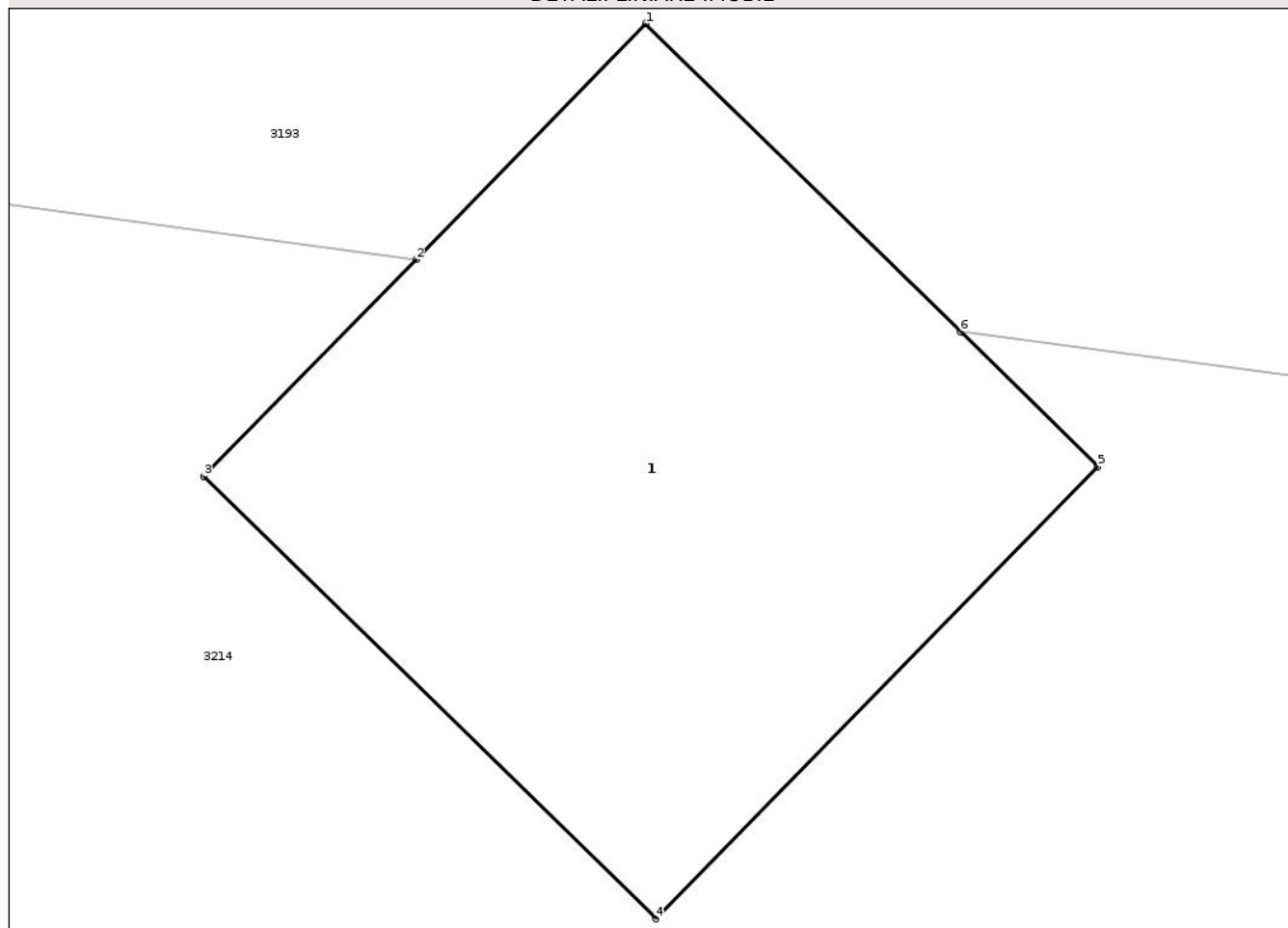
Anexa Nr. 1 La Partea I

Teren

Nr cadastral	Suprafața (mp)*	Observații / Referințe
	1	

* Suprafața este determinată în planul de proiecție Stereo 70.

DETALII LINIARE IMOBIL



Date referitoare la teren

Crt	Categorie folosință	Intravilan	Suprafața (mp)	Tarla	Parcelă	Nr. topo	Observații / Referințe
1	curti constructii	DA	1	-	-	-	

Date referitoare la construcții

Crt	Număr	Destinație construcție	Supraf. (mp)	Situație juridică	Observații / Referințe
A1.1	0	construcții industriale și edilitare	1	Cu acte	Nr. niveluri:1; S. construita la sol:1 mp; STALP

Lungime Segmente

1) Valorile lungimilor segmentelor sunt obținute din proiecție în plan.

Punct început	X / Y	Punct sfârșit	X / Y	Lungime segment (** (m))
1	470.657,388 557.663,865	2	470.656,952 557.663,418	0.624
2	470.656,952 557.663,418	3	470.656,549 557.663,007	0.576
3	470.656,549 557.663,007	4	470.657,407 557.662,168	1.2

Punct început	X / Y	Punct sfârșit	X / Y	Lungime segment (** (m)
4	470.657,407 557.662,168	5	470.658,246 557.663,025	1.199
5	470.658,246 557.663,025	6	470.657,985 557.663,281	0.366
6	470.657,985 557.663,281	1	470.657,388 557.663,865	0.835

** Lungimile segmentelor sunt determinate în planul de proiecție Stereo 70 și sunt rotunjite la 1 milimetru.

*** Distanța dintre puncte este formată din segmente cumulate ce sunt mai mici decât valoarea 1 milimetru.

Neutilizabil în Circuitul Civil

**DATE DESPRE IMOBILUL NR. 14100**

Oficiul de Cadastru și Publicitate Imobiliară MUREȘ
Biroul de Cadastru și Publicitate Imobiliară Târgu Mureș

A. Partea I. Descrierea imobilului

TEREN Intravilan

Adresa: Loc. Corunca, Jud. Mureș

Nr. Crt	Nr cadastral Nr. topografic	Suprafața* (mp)	Observații / Referințe
A1		1	Sector cadastral:7 Teren neimprejmuit;

Construcții

Crt	Nr cadastral Nr. topografic	Adresa	Observații / Referințe
A1.1	0	Loc. Corunca, Jud. Mureș	Nr. niveluri:1; S. construita la sol:1 mp; STALP

B. Partea II. Proprietari și acte

Inscrieri privitoare la dreptul de proprietate și alte drepturi reale	Referințe
/	
Act Normativ nr. 123, din 10/07/2012 emis de PARLAMENTUL ROMANIEI;	
B1	A1, A1.1
Intabulare, drept de PROPRIETATE, dobândit prin Lege, cota actuala 1/1, cota initiala 1/1	
1) STATUL ROMAN, CIF:9999999999999	

C. Partea III. SARCINI .

Inscrieri privind dezmembramintele dreptului de proprietate, drepturi reale de garanție și sarcini	Referințe
NU SUNT	

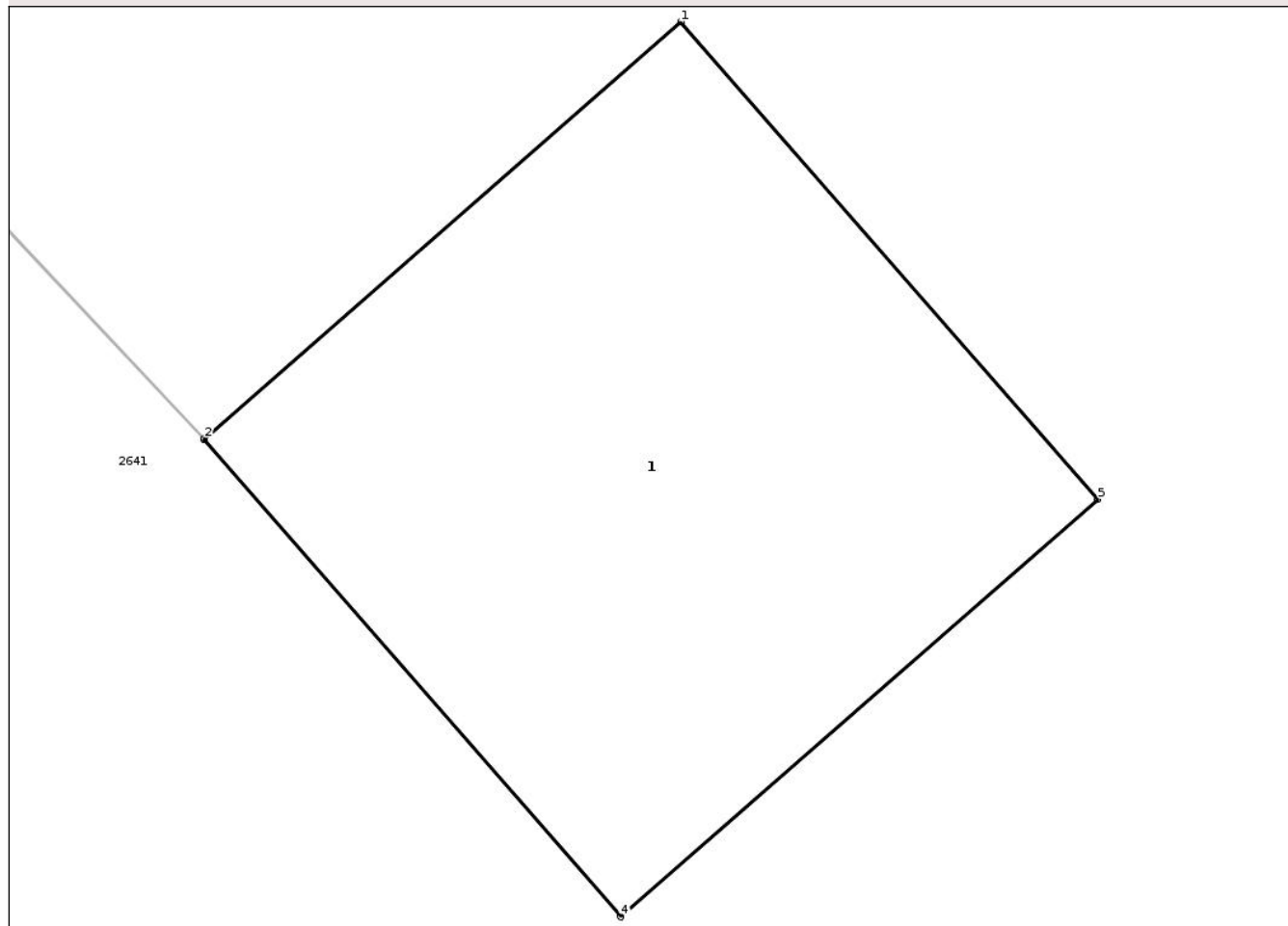
Anexa Nr. 1 La Partea I

Teren

Nr cadastral	Suprafața (mp)*	Observații / Referințe
	1	

* Suprafața este determinată în planul de proiecție Stereo 70.

DETALII LINIARE IMOBIL



Date referitoare la teren

Crt	Categorie folosință	Intravilan	Suprafața (mp)	Tarla	Parcelă	Nr. topo	Observații / Referințe
1	curti constructii	DA	1	-	-	-	

Date referitoare la construcții

Crt	Număr	Destinație construcție	Supraf. (mp)	Situație juridică	Observații / Referințe
A1.1	0	construcții industriale și edilitare	1	Cu acte	Nr. niveluri:1; S. construita la sol:1 mp; STALP

Lungime Segmente

1) Valorile lungimilor segmentelor sunt obținute din proiecție în plan.

Punct început	X / Y	Punct sfârșit	X / Y	Lungime segment (** (m))
1	470.416,024 556.530,297	2	470.415,123 556.529,509	1.197
2	470.415,123 556.529,509	3	470.415,121 556.529,507	0.003
3	470.415,121 556.529,507	4	470.415,911 556.528,604	1.2

Punct început	X / Y	Punct sfârșit	X / Y	Lungime segment (** (m)
4	470.415,911 556.528,604	5	470.416,814 556.529,394	1.2
5	470.416,814 556.529,394	1	470.416,024 556.530,297	1.2

** Lungimile segmentelor sunt determinate în planul de proiecție Stereo 70 și sunt rotunjite la 1 milimetru.

*** Distanța dintre puncte este formată din segmente cumulate ce sunt mai mici decât valoarea 1 milimetru.

Neutilizabil în Circuitul Civil

**DATE DESPRE IMOBILUL NR. 14101**

Oficiul de Cadastru și Publicitate Imobiliară MUREȘ
Biroul de Cadastru și Publicitate Imobiliară Târgu Mureș

A. Partea I. Descrierea imobilului

TEREN Intravilan

Adresa: Loc. Corunca, Jud. Mureș

Nr. Crt	Nr cadastral Nr. topografic	Suprafața* (mp)	Observații / Referințe
A1		1	Sector cadastral:6 Teren neimprejmuit;

Construcții

Crt	Nr cadastral Nr. topografic	Adresa	Observații / Referințe
A1.1	0	Loc. Corunca, Jud. Mureș	Nr. niveluri:1; S. construita la sol:1 mp; STALP

B. Partea II. Proprietari și acte

Inscrieri privitoare la dreptul de proprietate și alte drepturi reale	Referințe
/	
Act Normativ nr. 123, din 10/07/2012 emis de PARLAMENTUL ROMANIEI;	
B1	A1, A1.1
Intabulare, drept de PROPRIETATE, dobandit prin Lege, cota actuala 1/1, cota initiala 1/1	
1) STATUL ROMAN, CIF:9999999999999	

C. Partea III. SARCINI .

Inscrieri privind dezmembramintele dreptului de proprietate, drepturi reale de garanție și sarcini	Referințe
NU SUNT	

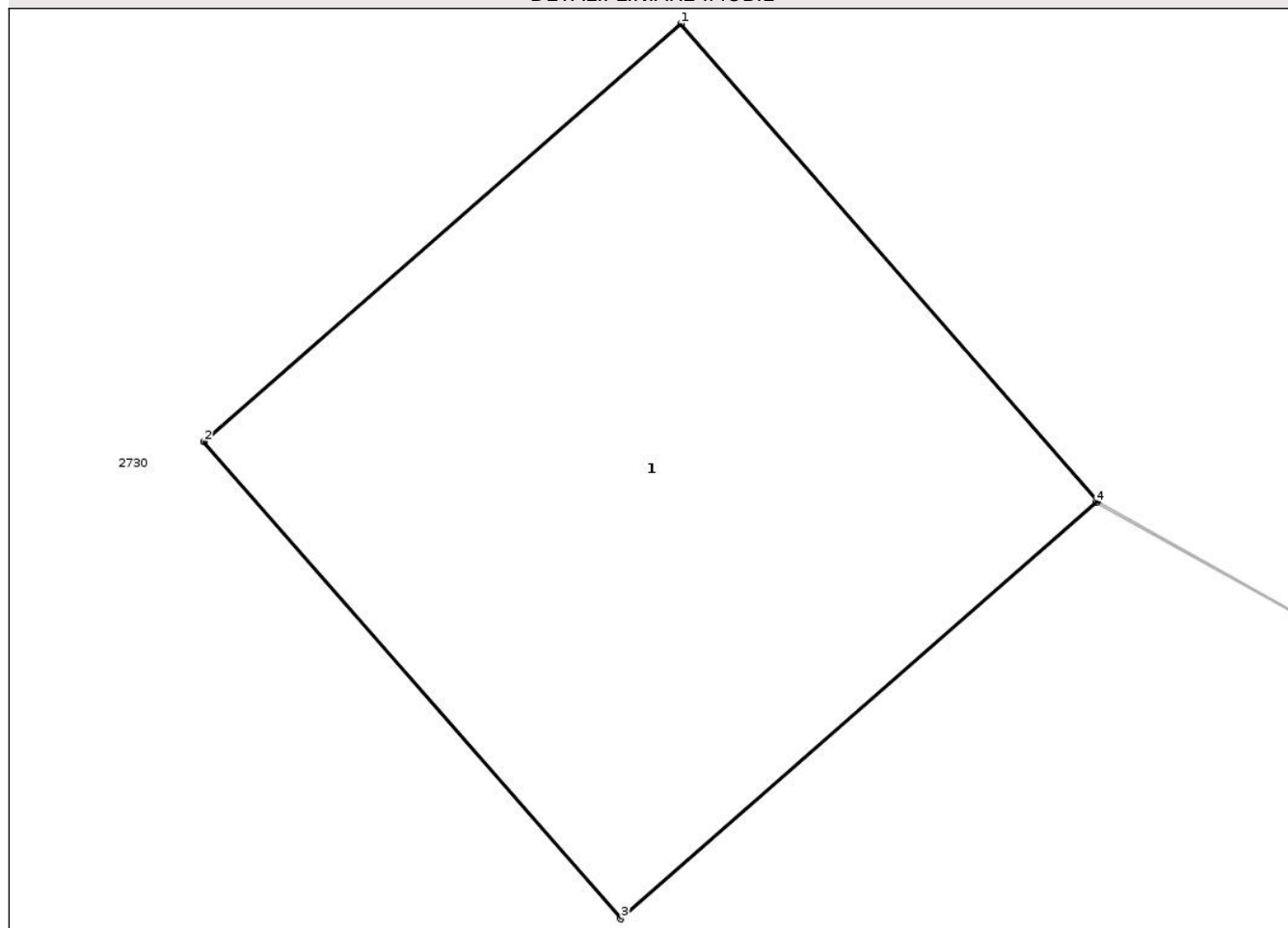
Anexa Nr. 1 La Partea I

Teren

Nr cadastral	Suprafața (mp)*	Observații / Referințe
	1	

* Suprafața este determinată în planul de proiecție Stereo 70.

DETALII LINIARE IMOBIL



Date referitoare la teren

Crt	Categorie folosință	Intra vilan	Suprafața (mp)	Tarla	Parcelă	Nr. topo	Observații / Referințe
1	curti constructii	DA	1	-	-	-	

Date referitoare la construcții

Crt	Număr	Destinație construcție	Supraf. (mp)	Situație juridică	Observații / Referințe
A1.1	0	construcții industriale și edilitare	1	Cu acte	Nr. niveluri:1; S. construita la sol:1 mp; STALP

Lungime Segmente

1) Valorile lungimilor segmentelor sunt obținute din proiecție în plan.

Punct început	X / Y	Punct sfârșit	X / Y	Lungime segment (** (m))
1	469.974,821 557.153,562	2	469.973,918 557.152,771	1.2
2	469.973,918 557.152,771	3	469.974,708 557.151,868	1.2
3	469.974,708 557.151,868	4	469.975,608 557.152,656	1.196

Punct început	X / Y	Punct sfârșit	X / Y	Lungime segment (** (m)
4	469.975,608 557.152,656	5	469.975,611 557.152,658	0.004
5	469.975,611 557.152,658	1	469.974,821 557.153,562	1.201

** Lungimile segmentelor sunt determinate în planul de proiecție Stereo 70 și sunt rotunjite la 1 milimetru.

*** Distanța dintre puncte este formată din segmente cumulate ce sunt mai mici decât valoarea 1 milimetru.

Neutilizabil în Circuitul Civil

**DATE DESPRE IMOBILUL NR. 14103**

Oficiul de Cadastru și Publicitate Imobiliară MUREȘ
Biroul de Cadastru și Publicitate Imobiliară Târgu Mureș

A. Partea I. Descrierea imobilului

TEREN Intravilan

Adresa: Loc. Corunca, Str Mestecanisului, Jud. Mureș

Nr. Crt	Nr cadastral Nr. topografic	Suprafața* (mp)	Observații / Referințe
A1		246	Sector cadastral:2 Teren împrejmuit;

B. Partea II. Proprietari și acte

Inscrieri privitoare la dreptul de proprietate și alte drepturi reale		Referințe
/		
Act Normativ nr. 7, din 13/03/1996 emis de PARLAMENTUL ROMANIEI;		
B1	Intabulare, drept de PROPRIETATE, dobândit prin Lege, cota actuala 1/1, cota initiala 1/1 1) NEIDENTIFICAT NEIDENTIFICAT	A1
B2	Se noteaza mentiunea proprietar neidentificat	A1

C. Partea III. SARCINI .

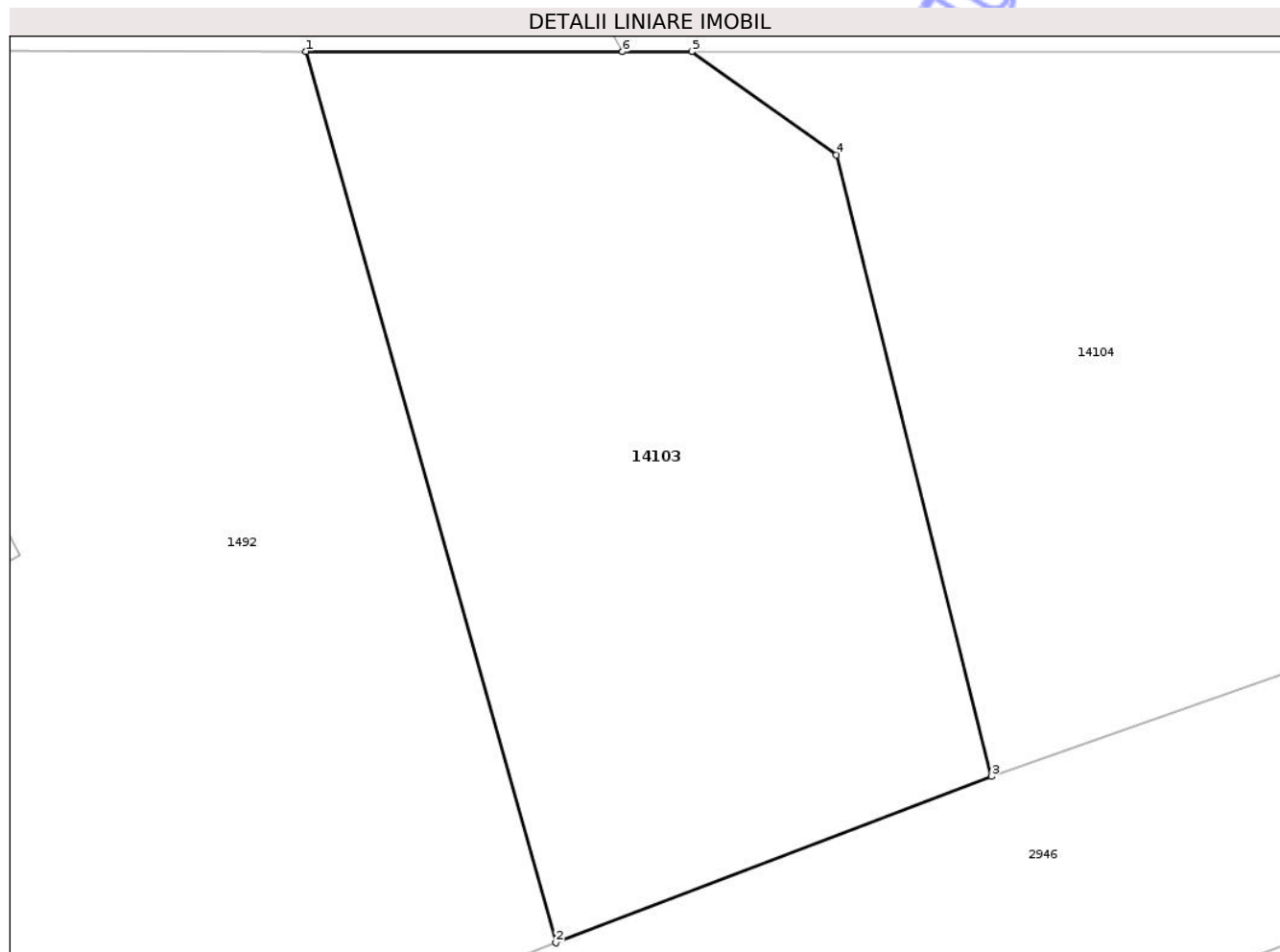
Inscrieri privind dezmembramintele dreptului de proprietate, drepturi reale de garanție și sarcini	Referințe
NU SUNT	

Anexa Nr. 1 La Partea I

Teren

Nr cadastral	Suprafața (mp)*	Observații / Referințe
	246	

* Suprafața este determinată în planul de proiecție Stereo 70.



Date referitoare la teren

Crt	Categorie folosință	Intra vilan	Suprafața (mp)	Tarla	Parcelă	Nr. topo	Observații / Referințe
1	arabil	DA	246	-	-	-	

Lungime Segmente

1) Valorile lungimilor segmentelor sunt obținute din proiecție în plan.

Punct început	X / Y	Punct sfârșit	X / Y	Lungime segment (** (m)
1	469.952,799 558.467,963	2	469.959,07 558.445,61	23.216
2	469.959,07 558.445,61	3	469.970,002 558.449,782	11.701
3	469.970,002 558.449,782	4	469.966,11 558.465,366	16.063
4	469.966,11 558.465,366	5	469.962,479 558.467,956	4.46
5	469.962,479 558.467,956	6	469.960,744 558.467,957	1.735

Punct început	X / Y	Punct sfârșit	X / Y	Lungime segment (** (m)
6	469.960,744 558.467,957	1	469.952,799 558.467,963	7.945

** Lungimile segmentelor sunt determinate în planul de proiecție Stereo 70 și sunt rotunjite la 1 milimetru.

*** Distanța dintre puncte este formată din segmente cumulate ce sunt mai mici decât valoarea 1 milimetru.

Neutilizabil în Circuitul Civil

**DATE DESPRE IMOBILUL NR. 14104**

Oficiul de Cadastru și Publicitate Imobiliară MUREȘ
Biroul de Cadastru și Publicitate Imobiliară Târgu Mureș

A. Partea I. Descrierea imobilului

TEREN Intravilan

Adresa: Loc. Corunca, Str Mestecanisului, Jud. Mureș

Nr. Crt	Nr cadastral Nr. topografic	Suprafața* (mp)	Observații / Referințe
A1		281	Sector cadastral:2 Teren neimprejmuit;

B. Partea II. Proprietari și acte

Inscrieri privitoare la dreptul de proprietate și alte drepturi reale		Referințe
/		
Act Normativ nr. 7, din 13/03/1996 emis de PARLAMENTUL ROMANIEI;		
B1	Intabulare, drept de PROPRIETATE, dobandit prin Lege, cota actuala 1/1, cota initiala 1/1 1) NEIDENTIFICAT NEIDENTIFICAT	A1
B2	Se noteaza mentiunea proprietar neidentificat	A1

C. Partea III. SARCINI .

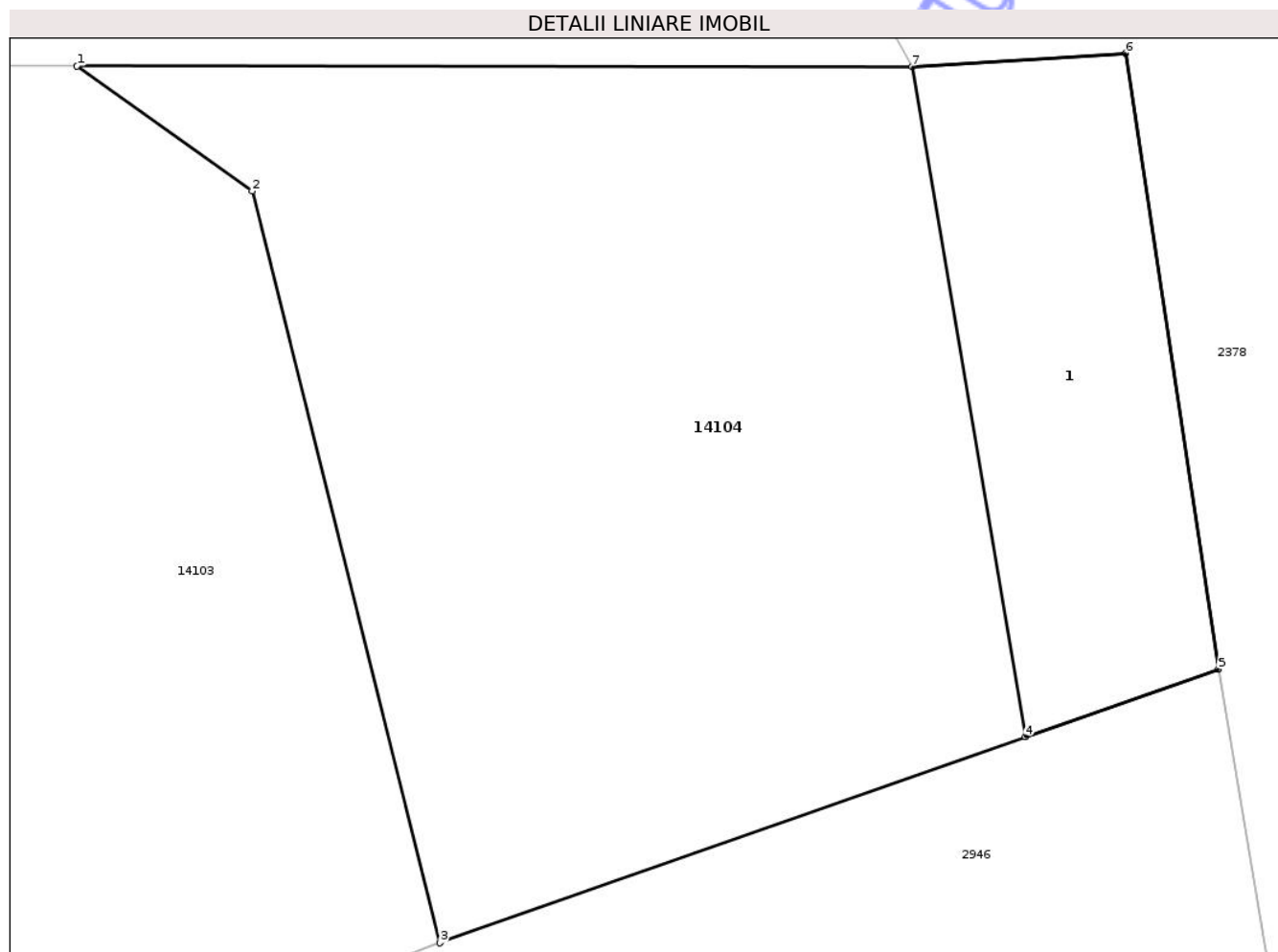
Inscrieri privind dezmembramintele dreptului de proprietate, drepturi reale de garanție și sarcini	Referințe
NU SUNT	

Anexa Nr. 1 La Partea I

Teren

Nr cadastral	Suprafața (mp)*	Observații / Referințe
	281	

* Suprafața este determinată în planul de proiecție Stereo 70.



Date referitoare la teren

Crt	Categorie folosință	Intra vilan	Suprafața (mp)	Tarla	Parcelă	Nr. topo	Observații / Referințe
1	curti constructii	DA	58	-	-	-	
2	livada	DA	223	-	-	-	

Date referitoare la construcții

Crt	Număr	Destinație construcție	Supraf. (mp)	Situație juridică	Observații / Referințe
A1.1	0	construcții anexa	58	Fara acte	Nr. niveluri:1; S. construita la sol:58 mp;

Lungime Segmente

1) Valorile lungimilor segmentelor sunt obținute din proiecție în plan.

Punct început	X / Y	Punct sfârșit	X / Y	Lungime segment (** (m)
1	469.962,479 558.467,956	2	469.966,11 558.465,366	4.46
2	469.966,11 558.465,366	3	469.970,002 558.449,782	16.063
3	469.970,002 558.449,782	4	469.982,149 558.454,052	12.876

Punct început	X / Y	Punct sfârșit	X / Y	Lungime segment (** (m)
4	469.982,149 558.454,052	5	469.986,152 558.455,458	4.243
5	469.986,152 558.455,458	6	469.984,234 558.468,221	12.906
6	469.984,234 558.468,221	7	469.979,797 558.467,943	4.446
7	469.979,797 558.467,943	1	469.962,479 558.467,956	17.318

** Lungimile segmentelor sunt determinate în planul de proiecție Stereo 70 și sunt rotunjite la 1 milimetru.

*** Distanța dintre puncte este formată din segmente cumulate ce sunt mai mici decât valoarea 1 milimetru.

Neutilizabil în Circuitul Civil

**DATE DESPRE IMOBILUL NR. 14115**

Oficiul de Cadastru și Publicitate Imobiliară MUREȘ
Biroul de Cadastru și Publicitate Imobiliară Târgu Mureș

A. Partea I. Descrierea imobilului

TEREN Intravilan

Adresa: Loc. Corunca, Jud. Mureș

Nr. Crt	Nr cadastral Nr. topografic	Suprafața* (mp)	Observații / Referințe
A1		350	Sector cadastral:9 Teren neimprejmuit;

B. Partea II. Proprietari și acte

Inscrieri privitoare la dreptul de proprietate și alte drepturi reale		Referințe
/		
Act Normativ nr. 7, din 13/03/1996 emis de PARLAMENTUL ROMANIEI;		
B1	Intabulare, drept de PROPRIETATE, dobandit prin Lege, cota actuala 1/1, cota initiala 1/1 1) NEIDENTIFICAT NEIDENTIFICAT	A1
B2	Se noteaza mentiunea proprietar neidentificat	A1

C. Partea III. SARCINI .

Inscrieri privind dezmembramintele dreptului de proprietate, drepturi reale de garanție și sarcini	Referințe
NU SUNT	

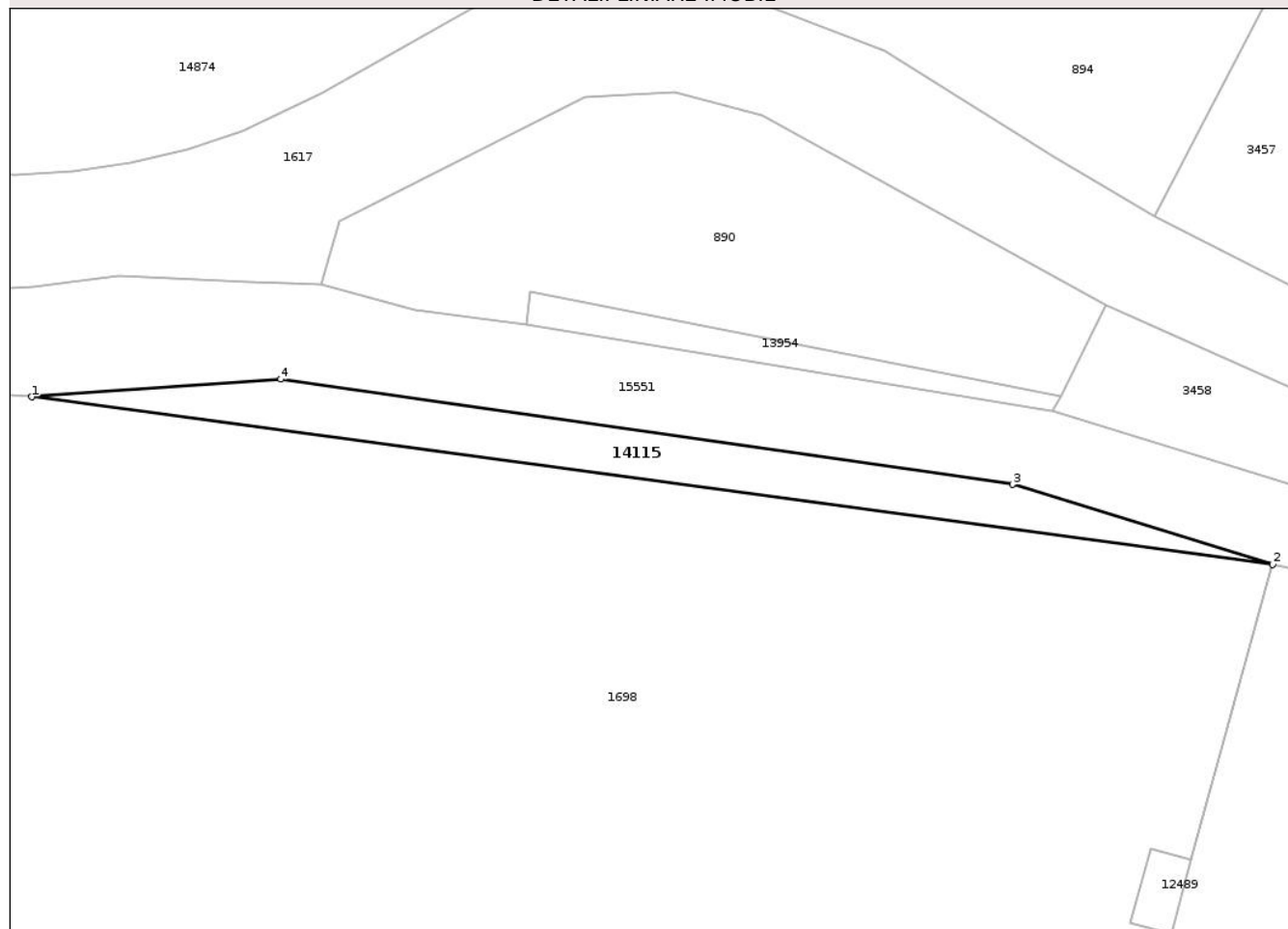
Anexa Nr. 1 La Partea I

Teren

Nr cadastral	Suprafața (mp)*	Observații / Referințe
	350	

* Suprafața este determinată în planul de proiecție Stereo 70.

DETALII LINIARE IMOBIL



Date referitoare la teren

Crt	Categorie folosință	Intra vilan	Suprafața (mp)	Tarla	Parcelă	Nr. topo	Observații / Referințe
1	arabil	DA	350	-	-	-	

Lungime Segmente

1) Valorile lungimilor segmentelor sunt obținute din proiecție în plan.

Punct început	X / Y	Punct sfârșit	X / Y	Lungime segment (** (m)
1	471.268,64 556.103,88	2	471.375,333 556.089,498	107.658
2	471.375,333 556.089,498	3	471.352,967 556.096,367	23.397
3	471.352,967 556.096,367	4	471.290,048 556.105,402	63.564
4	471.290,048 556.105,402	1	471.268,64 556.103,88	21.462

** Lungimile segmentelor sunt determinate în planul de proiecție Stereo 70 și sunt rotunjite la 1 milimetru.

*** Distanţa dintre puncte este formată din segmente cumulate ce sunt mai mici decât valoarea 1 milimetru.

Neutilizabil în Circuitul
Civil

**DATE DESPRE IMOBILUL NR. 14116**

Oficiul de Cadastru și Publicitate Imobiliară MUREȘ
Biroul de Cadastru și Publicitate Imobiliară Târgu Mureș

A. Partea I. Descrierea imobilului

TEREN Necunoscut

Adresa: Loc. Corunca, Jud. Mureș

Nr. Crt	Nr cadastral Nr. topografic	Suprafața* (mp)	Observații / Referințe
A1		122	Sector cadastral:9 Teren neimprejmuit;

B. Partea II. Proprietari și acte

Inscrieri privitoare la dreptul de proprietate și alte drepturi reale	Referințe
/	
Act Normativ nr. 1705, din 29/11/2006 emis de Guvernul Romaniei;	
B1	A1
Intabulare, drept de PROPRIETATE, dobandit prin Lege, cota actuala 1/1, cota initiala 1/1 1) STATUL ROMAN , CIF:9999999999999, (domeniu public)	
Act Normativ nr. 107, din 05/09/2002 emis de Guvernul Romaniei;	
B2	A1
Intabulare, drept de ADMINISTRARE, dobandit prin Lege, cota actuala 1/1, cota initiala 1/1 1) ADMINISTRAȚIA NAȚIONALĂ "APELE ROMÂNE" , CIF:11751186, prin Administratia Bazinala de Apa Mures	

C. Partea III. SARCINI .

Inscrieri privind dezmembramintele dreptului de proprietate, drepturi reale de garanție și sarcini	Referințe
NU SUNT	

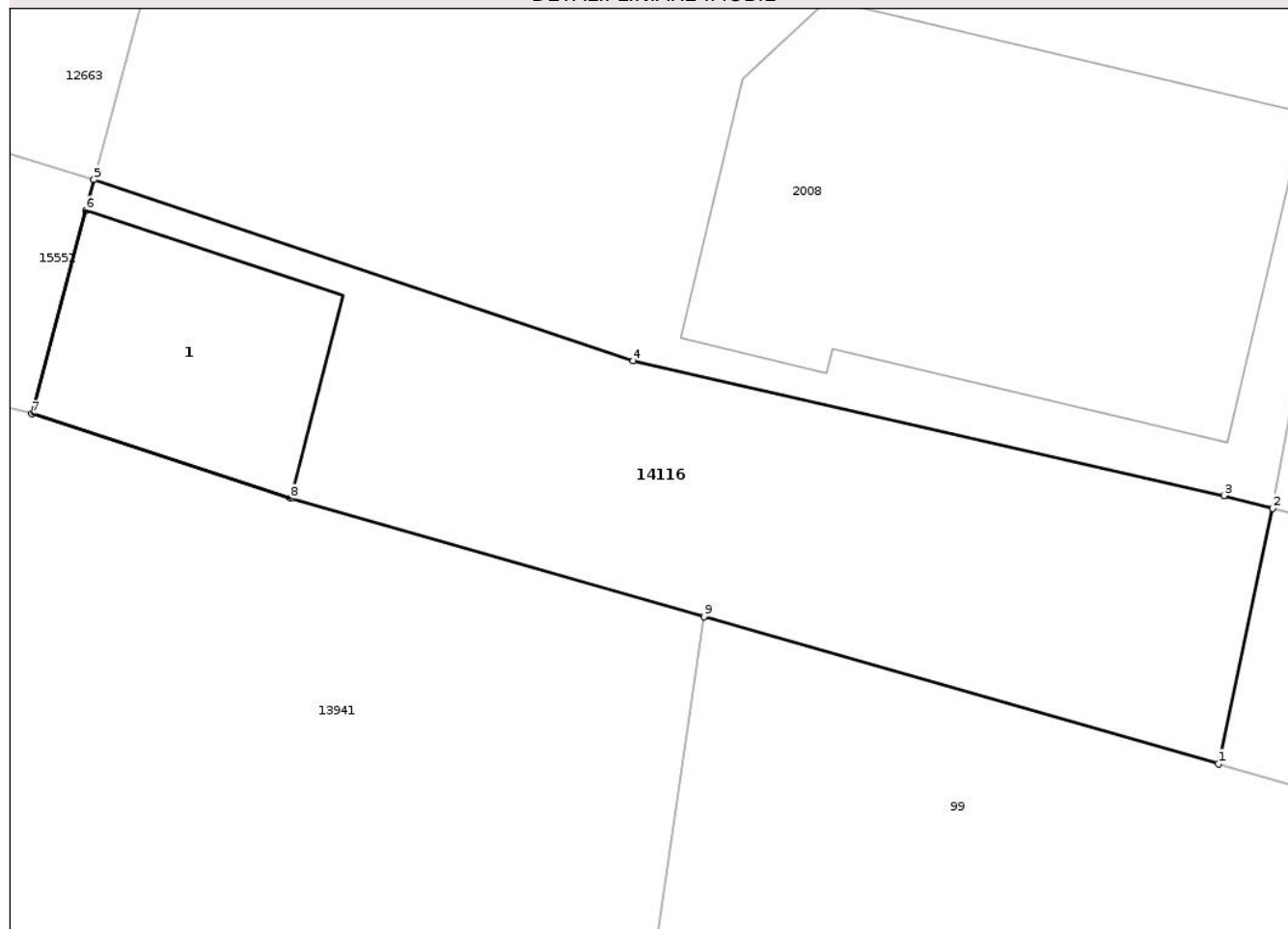
Anexa Nr. 1 La Partea I

Teren

Nr cadastral	Suprafața (mp)*	Observații / Referințe
	122	

* Suprafața este determinată în planul de proiecție Stereo 70.

DETALII LINIARE IMOBIL



Date referitoare la teren

Crt	Categorie folosință	Intra vilan	Suprafața (mp)	Tarla	Parcelă	Nr. topo	Observații / Referințe
1	ape curgătoare	DA	24	-	-	-	
2	ape curgătoare	NU	98	-	-	-	

Date referitoare la construcții

Crt	Număr	Destinație construcție	Supraf. (mp)	Situație juridică	Observații / Referințe
A1.1	0	construcții anexa	24	Fara acte	Nr. niveluri:1; S. construita la sol:24 mp;

Lungime Segmente

1) Valorile lungimilor segmentelor sunt obținute din proiecție în plan.

Punct început	X / Y	Punct sfârșit	X / Y	Lungime segment (** (m)
1	471.492,442 556.060,796	2	471.493,547 556.065,983	5.303
2	471.493,547 556.065,983	3	471.492,553 556.066,244	1.028
3	471.492,553 556.066,244	4	471.480,539 556.068,984	12.322

Punct început	X / Y	Punct sfârșit	X / Y	Lungime segment (** (m)
4	471.480,539 556.068,984	5	471.469,574 556.072,661	11.565
5	471.469,574 556.072,661	6	471.469,408 556.072,036	0.647
6	471.469,408 556.072,036	7	471.468,311 556.067,906	4.273
7	471.468,311 556.067,906	8	471.473,575 556.066,187	5.538
8	471.473,575 556.066,187	9	471.481,979 556.063,786	8.74
9	471.481,979 556.063,786	1	471.492,442 556.060,796	10.882

** Lungimile segmentelor sunt determinate în planul de proiecție Stereo 70 și sunt rotunjite la 1 milimetru.

*** Distanța dintre puncte este formată din segmente cumulate ce sunt mai mici decât valoarea 1 milimetru.

Neutilizabil în Circuitul Civil

**DATE DESPRE IMOBILUL NR. 14083**

Oficiul de Cadastru și Publicitate Imobiliară MUREȘ
Biroul de Cadastru și Publicitate Imobiliară Târgu Mureș

A. Partea I. Descrierea imobilului

TEREN Necunoscut

Adresa: Loc. Corunca, Jud. Mureș

Nr. Crt	Nr cadastral Nr. topografic	Suprafața* (mp)	Observații / Referințe
A1		603	Sector cadastral:6 Teren neimprejmuit;

B. Partea II. Proprietari și acte

Inscrieri privitoare la dreptul de proprietate și alte drepturi reale		Referințe
/		
Act Normativ nr. 7, din 13/03/1996 emis de PARLAMENTUL ROMANIEI;		
B1	Intabulare, drept de PROPRIETATE, dobandit prin Lege, cota actuala 1/1, cota initiala 1/1 1) NEIDENTIFICAT NEIDENTIFICAT	A1
B2	Se noteaza mentiunea proprietar neidentificat	A1

C. Partea III. SARCINI .

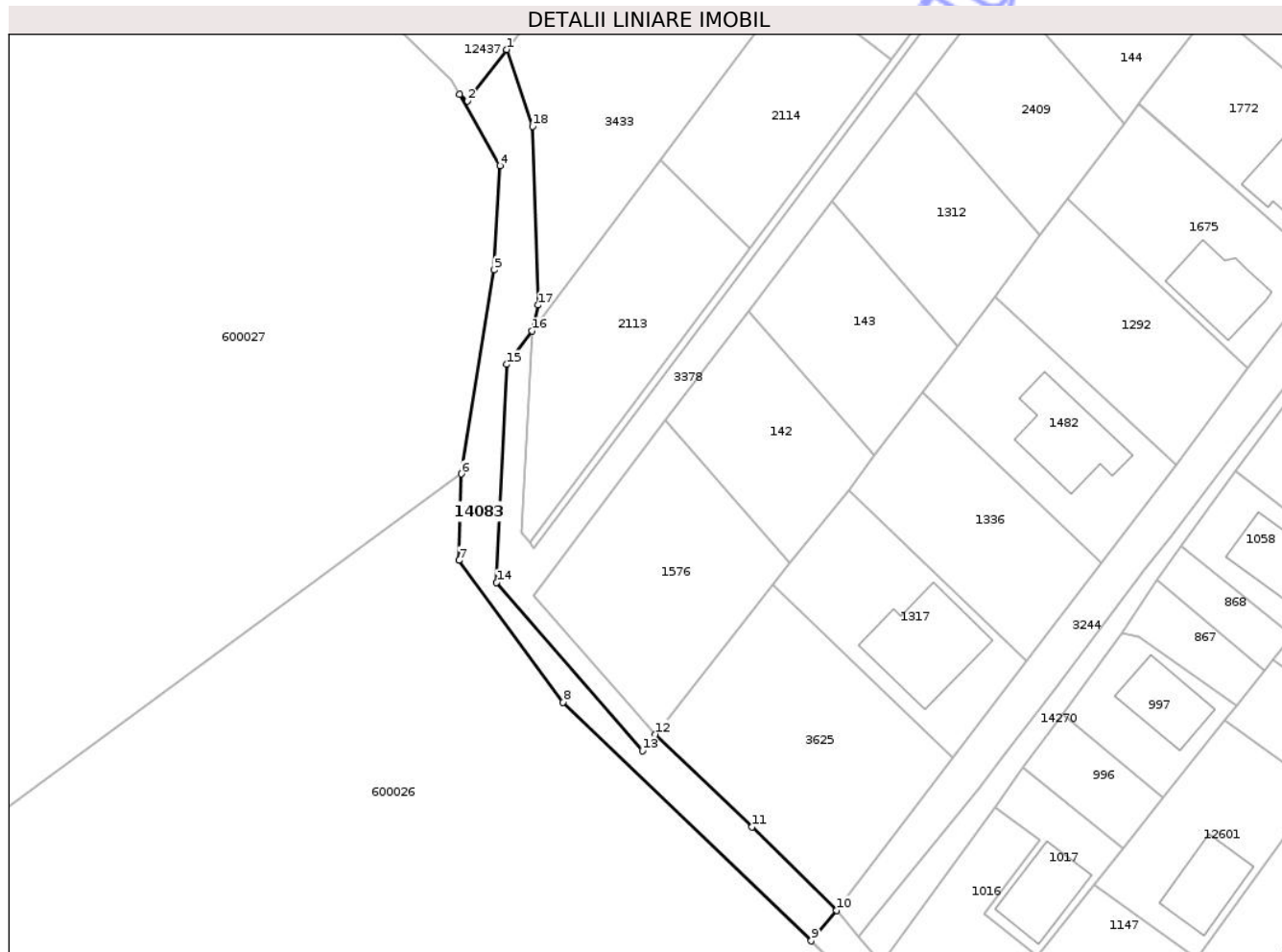
Inscrieri privind dezmembramintele dreptului de proprietate, drepturi reale de garanție și sarcini	Referințe
NU SUNT	

Anexa Nr. 1 La Partea I

Teren

Nr cadastral	Suprafața (mp)*	Observații / Referințe
	603	

* Suprafața este determinată în planul de proiecție Stereo 70.



Date referitoare la teren

Crt	Categorie folosință	Intravilan	Suprafața (mp)	Tarla	Parcelă	Nr. topo	Observații / Referințe
1	faneata	DA	241	-	-	-	
2	faneata	NU	362	-	-	-	

Lungime Segmente

1) Valorile lungimilor segmentelor sunt obținute din proiecție în plan.

Punct început	X / Y	Punct sfârșit	X / Y	Lungime segment (** (m))
1	470.014,32 556.625,149	2	470.009,3 556.618,534	8.304
2	470.009,3 556.618,534	3	470.008,267 556.619,354	1.319
3	470.008,267 556.619,354	4	470.013,457 556.610,168	10.551
4	470.013,457 556.610,168	5	470.012,736 556.596,698	13.489

Punct început	X / Y	Punct sfârșit	X / Y	Lungime segment (** (m)
5	470.012,736 556.596,698	6	470.008,479 556.570,406	26.634
6	470.008,479 556.570,406	7	470.008,167 556.559,236	11.174
7	470.008,167 556.559,236	8	470.021,633 556.540,956	22.704
8	470.021,633 556.540,956	9	470.053,682 556.510,168	44.441
9	470.053,682 556.510,168	10	470.056,951 556.514,101	5.114
10	470.056,951 556.514,101	11	470.046,022 556.524,859	15.336
11	470.046,022 556.524,859	12	470.033,525 556.536,811	17.292
12	470.033,525 556.536,811	13	470.031,871 556.534,71	2.674
13	470.031,871 556.534,71	14	470.013,038 556.556,382	28.712
14	470.013,038 556.556,382	15	470.014,369 556.584,525	28.174
15	470.014,369 556.584,525	16	470.017,613 556.588,839	5.398
16	470.017,613 556.588,839	17	470.018,362 556.592,174	3.418
17	470.018,362 556.592,174	18	470.017,677 556.615,249	23.085
18	470.017,677 556.615,249	1	470.014,32 556.625,149	10.454

** Lungimile segmentelor sunt determinate în planul de proiecție Stereo 70 și sunt rotunjite la 1 milimetru.

*** Distanța dintre puncte este formată din segmente cumulate ce sunt mai mici decât valoarea 1 milimetru.

**DATE DESPRE IMOBILUL NR. 14088**

Oficiul de Cadastru și Publicitate Imobiliară MUREȘ
Biroul de Cadastru și Publicitate Imobiliară Târgu Mureș

A. Partea I. Descrierea imobilului

TEREN Extravilan

Adresa: Jud. Mureș

Nr. Crt	Nr cadastral Nr. topografic	Suprafața* (mp)	Observații / Referințe
A1		4	Sector cadastral:19 Teren neimprejmuit;

B. Partea II. Proprietari și acte

Inscrieri privitoare la dreptul de proprietate și alte drepturi reale		Referințe
/		
Act Normativ nr. 7, din 13/03/1996 emis de PARLAMENTUL ROMANIEI;		
B1	Intabulare, drept de PROPRIETATE, dobandit prin Lege, cota actuala 1/1, cota initiala 1/1 1) NEIDENTIFICAT NEIDENTIFICAT	A1
B2	se noteaza mentiunea rezerva comisiei locale de fond funciar	A1

C. Partea III. SARCINI .

Inscrieri privind dezmembramintele dreptului de proprietate, drepturi reale de garanție și sarcini	Referințe
NU SUNT	

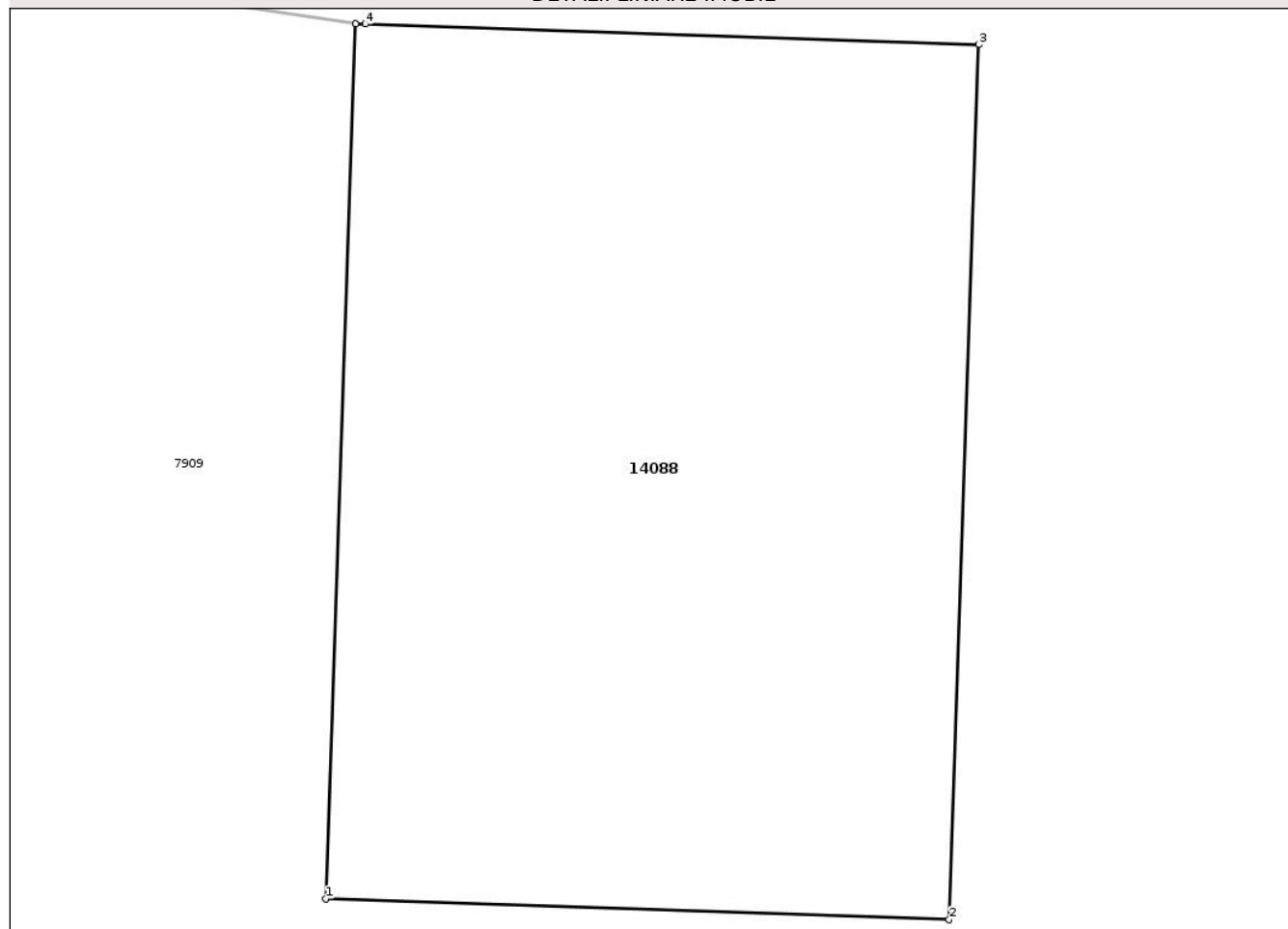
Anexa Nr. 1 La Partea I

Teren

Nr cadastral	Suprafața (mp)*	Observații / Referințe
	4	

* Suprafața este determinată în planul de proiecție Stereo 70.

DETALII LINIARE IMOBIL



Date referitoare la teren

Crt	Categorie folosință	Intra vilan	Suprafața (mp)	Tarla	Parcelă	Nr. topo	Observații / Referințe
1	curți constructii	NU	4	-	-	-	

Lungime Segmente

1) Valorile lungimilor segmentelor sunt obținute din proiecție în plan.

Punct început	X / Y	Punct sfârșit	X / Y	Lungime segment (** (m)
1	474.004,565 557.733,24	2	474.006,238 557.733,184	1.674
2	474.006,238 557.733,184	3	474.006,317 557.735,531	2.348
3	474.006,317 557.735,531	4	474.004,671 557.735,586	1.647
4	474.004,671 557.735,586	5	474.004,644 557.735,587	0.027
5	474.004,644 557.735,587	1	474.004,565 557.733,24	2.348

** Lungimile segmentelor sunt determinate în planul de proiecție Stereo 70 și sunt rotunjite la 1 milimetru.

*** Distanța dintre puncte este formată din segmente cumulate ce sunt mai mici decât valoarea 1 milimetru.

Neutilizabil în Circuitul
Civil

**DATE DESPRE IMOBILUL NR. 14095**

Oficiul de Cadastru și Publicitate Imobiliară MUREȘ
Biroul de Cadastru și Publicitate Imobiliară Târgu Mureș

A. Partea I. Descrierea imobilului

TEREN Extravilan

Adresa: Jud. Mureș

Nr. Crt	Nr cadastral Nr. topografic	Suprafața* (mp)	Observații / Referințe
A1		1	Sector cadastral:12 Teren neimprejmuit;

Construcții

Crt	Nr cadastral Nr. topografic	Adresa	Observații / Referințe
A1.1	0	Jud. Mureș	Nr. niveluri:1; S. construita la sol:1 mp; STALP

B. Partea II. Proprietari și acte

Inscrieri privitoare la dreptul de proprietate și alte drepturi reale	Referințe
/	
Act Normativ nr. 123, din 10/07/2012 emis de PARLAMENTUL ROMANIEI;	
B1	A1, A1.1
Intabulare, drept de PROPRIETATE, dobândit prin Lege, cota actuala 1/1, cota initiala 1/1	
1) STATUL ROMAN, CIF:9999999999999	

C. Partea III. SARCINI .

Inscrieri privind dezmembramintele dreptului de proprietate, drepturi reale de garanție și sarcini	Referințe
NU SUNT	


Anexa Nr. 1 La Partea I

Teren

Nr cadastral	Suprafața (mp)*	Observații / Referințe
	1	

* Suprafața este determinată în planul de proiecție Stereo 70.

DETALII LINIARE IMOBIL



Date referitoare la teren

Crt	Categorie folosință	Intra vilan	Suprafața (mp)	Tarla	Parcelă	Nr. topo	Observații / Referințe
1	curti constructii	NU	1	-	-	-	

Date referitoare la construcții

Crt	Număr	Destinație construcție	Supraf. (mp)	Situație juridică	Observații / Referințe
A1.1	0	construcții industriale și edilitare	1	Cu acte	Nr. niveluri:1; S. construita la sol:1 mp; STALP

Lungime Segmente

1) Valorile lungimilor segmentelor sunt obținute din proiecție în plan.

Punct început	X / Y	Punct sfârșit	X / Y	Lungime segment (** (m))
1	472.952,253 557.834,351	2	472.952,25 557.834,351	0.003
2	472.952,25 557.834,351	3	472.952,25 557.833,151	1.2
3	472.952,25 557.833,151	4	472.953,45 557.833,151	1.2

Punct început	X / Y	Punct sfârșit	X / Y	Lungime segment (** (m)
4	472.953,45 557.833,151	5	472.953,45 557.834,351	1.2
5	472.953,45 557.834,351	1	472.952,253 557.834,351	1.197

** Lungimile segmentelor sunt determinate în planul de proiecție Stereo 70 și sunt rotunjite la 1 milimetru.

*** Distanța dintre puncte este formată din segmente cumulate ce sunt mai mici decât valoarea 1 milimetru.

Neutilizabil în Circuitul Civil

**DATE DESPRE IMOBILUL NR. 14099**

Oficiul de Cadastru și Publicitate Imobiliară MUREȘ
Biroul de Cadastru și Publicitate Imobiliară Târgu Mureș

A. Partea I. Descrierea imobilului

TEREN Intravilan

Adresa: Loc. Corunca, Jud. Mureș

Nr. Crt	Nr cadastral Nr. topografic	Suprafața* (mp)	Observații / Referințe
A1		1	Sector cadastral:7 Teren neimprejmuit;

Construcții

Crt	Nr cadastral Nr. topografic	Adresa	Observații / Referințe
A1.1	0	Loc. Corunca, Jud. Mureș	Nr. niveluri:1; S. construita la sol:1 mp; STALP

B. Partea II. Proprietari și acte

Inscrieri privitoare la dreptul de proprietate și alte drepturi reale	Referințe
/	
Act Normativ nr. 123, din 10/07/2012 emis de PARLAMENTUL ROMANIEI;	
B1	A1, A1.1
Intabulare, drept de PROPRIETATE, dobândit prin Lege, cota actuala 1/1, cota initiala 1/1	
1) STATUL ROMAN, CIF:9999999999999	

C. Partea III. SARCINI .

Inscrieri privind dezmembramintele dreptului de proprietate, drepturi reale de garanție și sarcini	Referințe
NU SUNT	

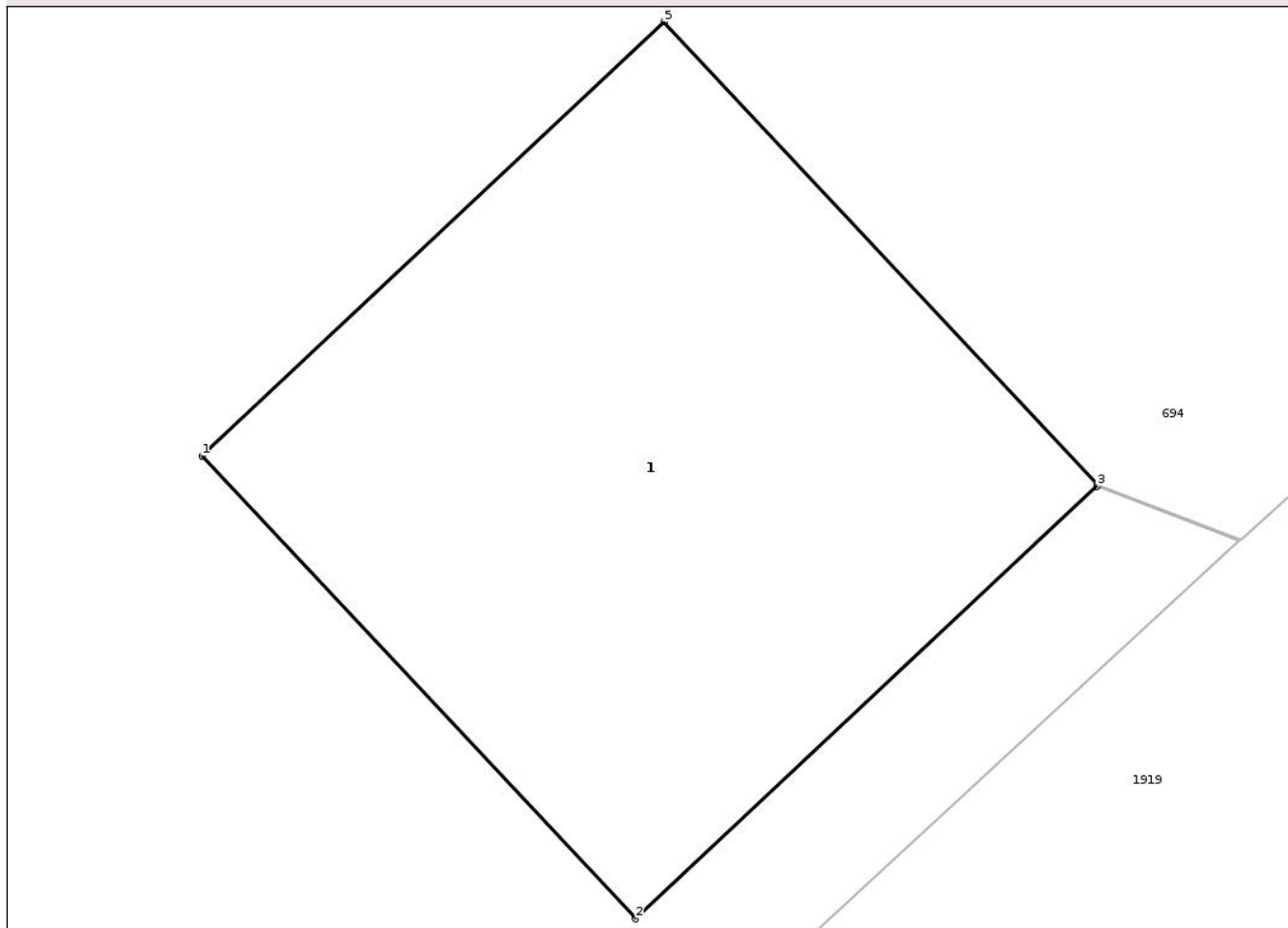
Anexa Nr. 1 La Partea I

Teren

Nr cadastral	Suprafața (mp)*	Observații / Referințe
	1	

* Suprafața este determinată în planul de proiecție Stereo 70.

DETALII LINIARE IMOBIL



Date referitoare la teren

Crt	Categorie folosință	Intra vilan	Suprafața (mp)	Tarla	Parcelă	Nr. topo	Observații / Referințe
1	curti constructii	DA	1	-	-	-	

Date referitoare la construcții

Crt	Număr	Destinație construcție	Supraf. (mp)	Situație juridică	Observații / Referințe
A1.1	0	construcții industriale și edilitare	1	Cu acte	Nr. niveluri:1; S. construita la sol:1 mp; STALP

Lungime Segmente

1) Valorile lungimilor segmentelor sunt obținute din proiecție în plan.

Punct început	X / Y	Punct sfârșit	X / Y	Lungime segment (** (m)
1	470.781,054 556.351,314	2	470.781,875 556.350,439	1.2
2	470.781,875 556.350,439	3	470.782,748 556.351,257	1.196
3	470.782,748 556.351,257	4	470.782,75 556.351,26	0.004

Punct început	X / Y	Punct sfârșit	X / Y	Lungime segment (** (m)
4	470.782,75 556.351,26	5	470.781,929 556.352,135	1.2
5	470.781,929 556.352,135	1	470.781,054 556.351,314	1.2

** Lungimile segmentelor sunt determinate în planul de proiecție Stereo 70 și sunt rotunjite la 1 milimetru.

*** Distanța dintre puncte este formată din segmente cumulate ce sunt mai mici decât valoarea 1 milimetru.

Neutilizabil în Circuitul Civil

**DATE DESPRE IMOBILUL NR. 14102**

Oficiul de Cadastru și Publicitate Imobiliară MUREȘ
Biroul de Cadastru și Publicitate Imobiliară Târgu Mureș

A. Partea I. Descrierea imobilului

TEREN Intravilan

Adresa: Loc. Corunca, Jud. Mureș

Nr. Crt	Nr cadastral Nr. topografic	Suprafața* (mp)	Observații / Referințe
A1		63	Sector cadastral:2 Teren neimprejmuit;

B. Partea II. Proprietari și acte

Inscrieri privitoare la dreptul de proprietate și alte drepturi reale		Referințe
/		
Act Normativ nr. 7, din 13/03/1996 emis de PARLAMENTUL ROMANIEI;		
B1	Intabulare, drept de PROPRIETATE, dobandit prin Lege, cota actuala 1/1, cota initiala 1/1 1) NEIDENTIFICAT NEIDENTIFICAT	A1
B2	Se noteaza mentiunea proprietar neidentificat	A1

C. Partea III. SARCINI .

Inscrieri privind dezmembramintele dreptului de proprietate, drepturi reale de garanție și sarcini	Referințe
NU SUNT	

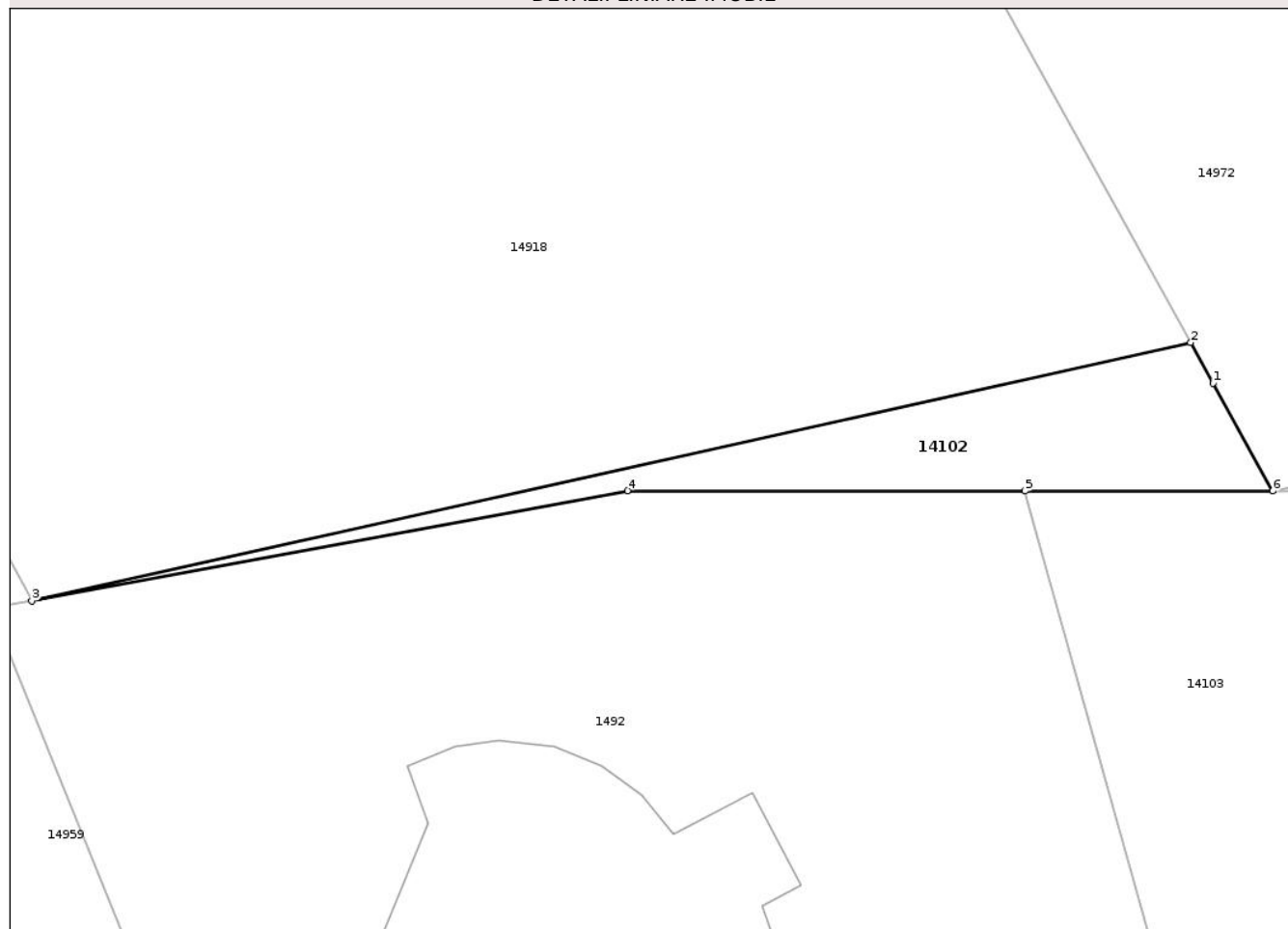
Anexa Nr. 1 La Partea I

Teren

Nr cadastral	Suprafața (mp)*	Observații / Referințe
	63	

* Suprafața este determinată în planul de proiecție Stereo 70.

DETALII LINIARE IMOBIL



Date referitoare la teren

Crt	Categorie folosință	Intra vilan	Suprafața (mp)	Tarla	Parcelă	Nr. topo	Observații / Referințe
1	arabil	DA	63	-	-	-	

Lungime Segmente

1) Valorile lungimilor segmentelor sunt obținute din proiecție în plan.

Punct început	X / Y	Punct sfârșit	X / Y	Lungime segment (** (m)
1	469.958,833 558.471,421	2	469.958,116 558.472,719	1.483
2	469.958,116 558.472,719	3	469.920,923 558.464,437	38.104
3	469.920,923 558.464,437	4	469.940,037 558.467,972	19.438
4	469.940,037 558.467,972	5	469.952,799 558.467,963	12.762
5	469.952,799 558.467,963	6	469.960,744 558.467,957	7.945

Punct început	X / Y	Punct sfârșit	X / Y	Lungime segment (** (m)
6	469.960,744 558.467,957	1	469.958,833 558.471,421	3.956

** Lungimile segmentelor sunt determinate în planul de proiecție Stereo 70 și sunt rotunjite la 1 milimetru.

*** Distanța dintre puncte este formată din segmente cumulate ce sunt mai mici decât valoarea 1 milimetru.

Neutilizabil în Circuitul Civil

**DATE DESPRE IMOBILUL NR. 14092**

Oficiul de Cadastru și Publicitate Imobiliară MUREȘ
Biroul de Cadastru și Publicitate Imobiliară Târgu Mureș

A. Partea I. Descrierea imobilului

TEREN Extravilan

Adresa: Jud. Mureș

Nr. Crt	Nr cadastral Nr. topografic	Suprafața* (mp)	Observații / Referințe
A1		15	Sector cadastral:19 Teren neimprejmuit;

B. Partea II. Proprietari și acte

Inscrieri privitoare la dreptul de proprietate și alte drepturi reale		Referințe
/		
Act Normativ nr. 7, din 13/03/1996 emis de PARLAMENTUL ROMANIEI;		
B1	Intabulare, drept de PROPRIETATE, dobândit prin Lege, cota actuala 1/1, cota initiala 1/1 1) NEIDENTIFICAT NEIDENTIFICAT	A1
B2	se noteaza mentiunea rezerva comisiei locale de fond funciar	A1

C. Partea III. SARCINI .

Inscrieri privind dezmembramintele dreptului de proprietate, drepturi reale de garanție și sarcini	Referințe
NU SUNT	

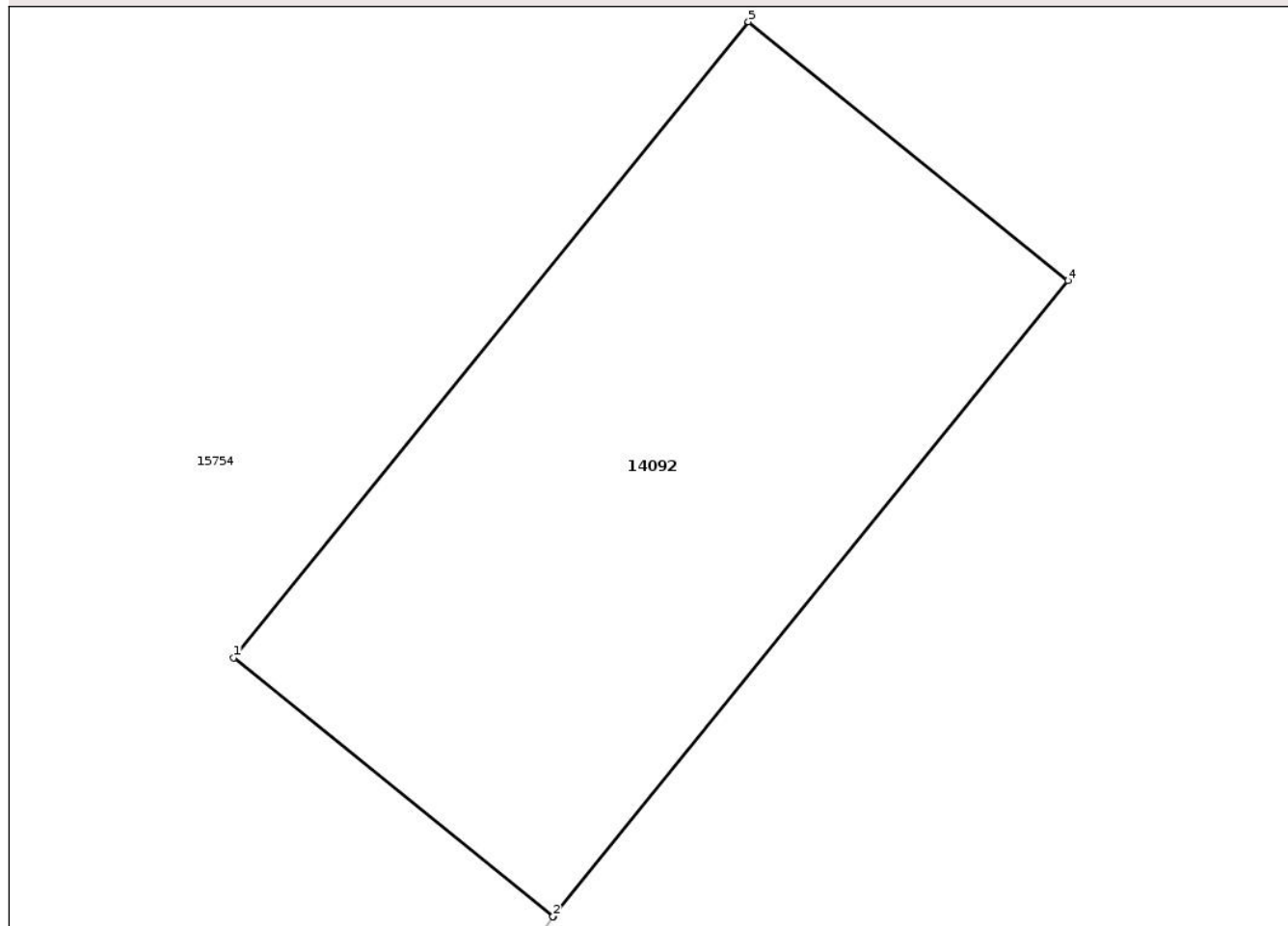
Anexa Nr. 1 La Partea I

Teren

Nr cadastral	Suprafața (mp)*	Observații / Referințe
	15	

* Suprafața este determinată în planul de proiecție Stereo 70.

DETALII LINIARE IMOBIL



Date referitoare la teren

Crt	Categorie folosință	Intra vilan	Suprafața (mp)	Tarla	Parcelă	Nr. topo	Observații / Referințe
1	curti constructii	NU	15	-	-	-	

Lungime Segmente

1) Valorile lungimilor segmentelor sunt obținute din proiecție în plan.

Punct început	X / Y	Punct sfârșit	X / Y	Lungime segment (** (m)
1	473.899,974 558.418,408	2	473.902,102 558.416,686	2.737
2	473.902,102 558.416,686	3	473.902,104 558.416,684	0.003
3	473.902,104 558.416,684	4	473.905,535 558.420,922	5.453
4	473.905,535 558.420,922	5	473.903,405 558.422,646	2.74
5	473.903,405 558.422,646	1	473.899,974 558.418,408	5.453

** Lungimile segmentelor sunt determinate în planul de proiecție Stereo 70 și sunt rotunjite la 1 milimetru.

*** Distanța dintre puncte este formată din segmente cumulate ce sunt mai mici decât valoarea 1 milimetru.

Neutilizabil în Circuitul
Civil

**DATE DESPRE IMOBILUL NR. 14120**

Oficiul de Cadastru și Publicitate Imobiliară MUREȘ
Biroul de Cadastru și Publicitate Imobiliară Târgu Mureș

A. Partea I. Descrierea imobilului

TEREN Intravilan

Adresa: Loc. Corunca, Jud. Mureș

Nr. Crt	Nr cadastral Nr. topografic	Suprafața* (mp)	Observații / Referințe
A1		150	Sector cadastral:6 Teren neimprejmuit;

B. Partea II. Proprietari și acte

Inscrieri privitoare la dreptul de proprietate și alte drepturi reale	Referințe	
/		
Act Normativ nr. 1705, din 29/11/2006 emis de Guvernul Romaniei (Act normativ nr. 107 din 25.09.1996, emis de Parlamentul Romaniei);		
B1	Intabulare, drept de PROPRIETATE, dobandit prin Lege, cota actuala 1/1, cota initiala 1/1 1) STATUL ROMAN , CIF:9999999999999, (domeniu public)	A1
B2	Intabulare, drept de ADMINISTRARE, dobandit prin Lege 1) MINISTERUL MEDIULUI, APELOR SI PADURILOR , CIF:9999999999999, prin Administratia Nationala "Apele Romane"	A1

C. Partea III. SARCINI .

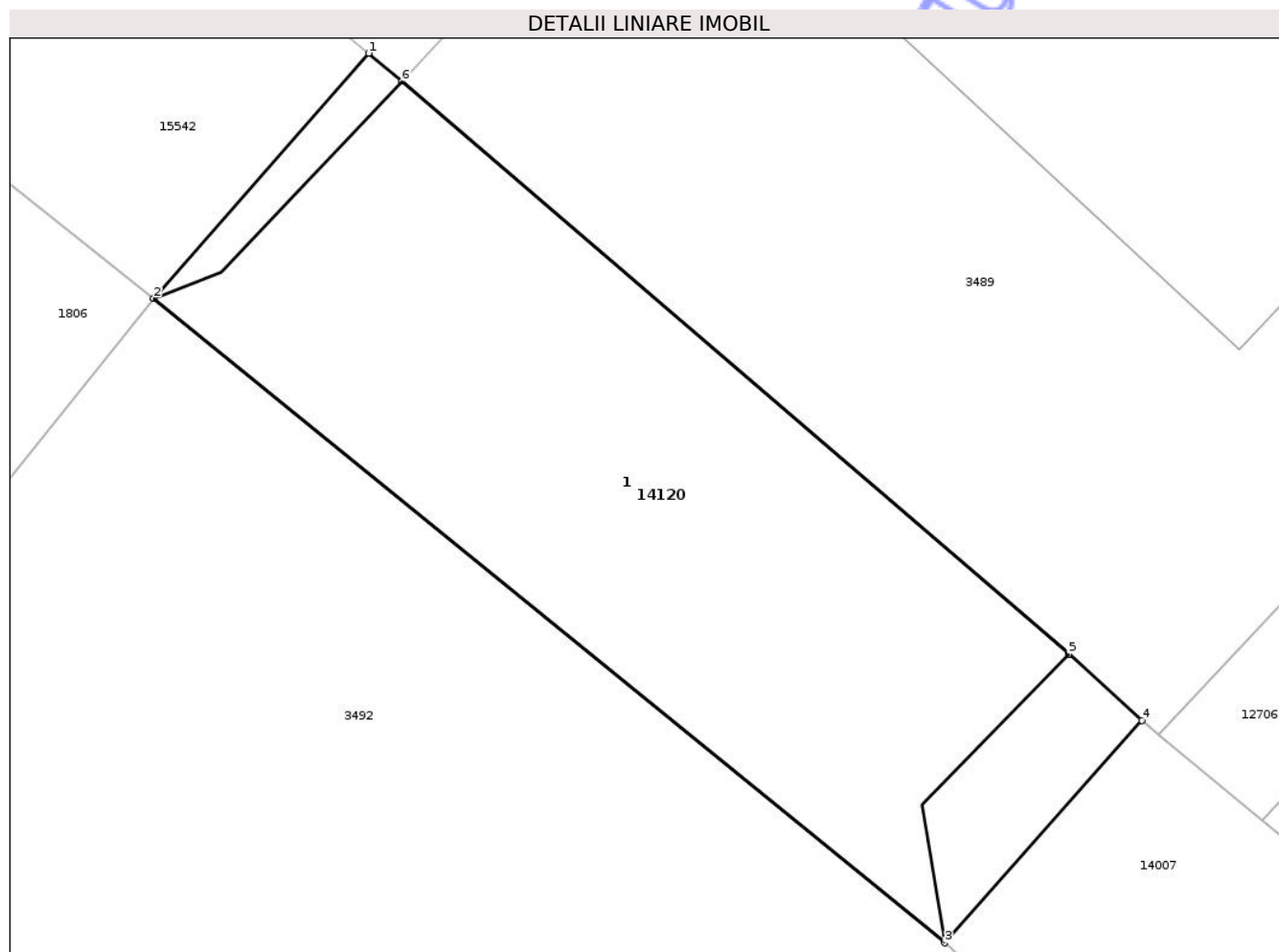
Inscrieri privind dezmembramintele dreptului de proprietate, drepturi reale de garanție și sarcini	Referințe
NU SUNT	

Anexa Nr. 1 La Partea I

Teren

Nr cadastral	Suprafața (mp)*	Observații / Referințe
	150	

* Suprafața este determinată în planul de proiecție Stereo 70.



Date referitoare la teren

Crt	Categorie folosință	Intra vilan	Suprafața (mp)	Tarla	Parcelă	Nr. topo	Observații / Referințe
1	curti constructii	DA	150	-	-	-	

Date referitoare la construcții

Crt	Număr	Destinație construcție	Supraf. (mp)	Situație juridică	Observații / Referințe
A1.1	0	construcții industriale și edilitare	132	Fara acte	Nr. niveluri:1; S. construita la sol:132 mp; podet

Lungime Segmente

1) Valorile lungimilor segmentelor sunt obținute din proiecție în plan.

Punct început	X / Y	Punct sfârșit	X / Y	Lungime segment (** (m)
1	470.450,858 556.994,889	2	470.446,201 556.989,586	7.058
2	470.446,201 556.989,586	3	470.463,332 556.975,637	22.092
3	470.463,332 556.975,637	4	470.467,604 556.980,452	6.437

Punct început	X / Y	Punct sfârșit	X / Y	Lungime segment (** (m)
4	470.467,604 556.980,452	5	470.466,024 556.981,891	2.137
5	470.466,024 556.981,891	6	470.451,578 556.994,283	19.033
6	470.451,578 556.994,283	1	470.450,858 556.994,889	0.941

** Lungimile segmentelor sunt determinate în planul de proiecție Stereo 70 și sunt rotunjite la 1 milimetru.

*** Distanța dintre puncte este formată din segmente cumulate ce sunt mai mici decât valoarea 1 milimetru.

Neutilizabil în Circuitul Civil

**DATE DESPRE IMOBILUL NR. 14121**

Oficiul de Cadastru și Publicitate Imobiliară MUREȘ
Biroul de Cadastru și Publicitate Imobiliară Târgu Mureș

A. Partea I. Descrierea imobilului

TEREN Intravilan

Adresa: Loc. Corunca, Jud. Mureș

Nr. Crt	Nr cadastral Nr. topografic	Suprafața* (mp)	Observații / Referințe
A1		4.038	Sector cadastral:4 Teren neimprejmuit;

B. Partea II. Proprietari și acte

Inscrieri privitoare la dreptul de proprietate și alte drepturi reale		Referințe
/		
Act Normativ nr. 1705, din 29/11/2006 emis de Guvernul Romaniei (Act normativ nr. 107 din 25.09.1996, emis de Parlamentul Romaniei);		
B1	Intabulare, drept de PROPRIETATE, dobandit prin Lege, cota actuala 1/1, cota initiala 1/1 1) STATUL ROMAN, CIF:999999999999, (domeniu public)	A1
Act Normativ nr. 107, din 05/09/2002 emis de Guvernul Romaniei;		
B2	Intabulare, drept de ADMINISTRARE, dobandit prin Lege, cota actuala 1/1, cota initiala 1/1 1) MINISTERUL MEDIULUI, APELOR SI PADURILOR PRIN ADMINISTRATIA NATIONALA "APELE ROMANE", CIF:999999999999	A1

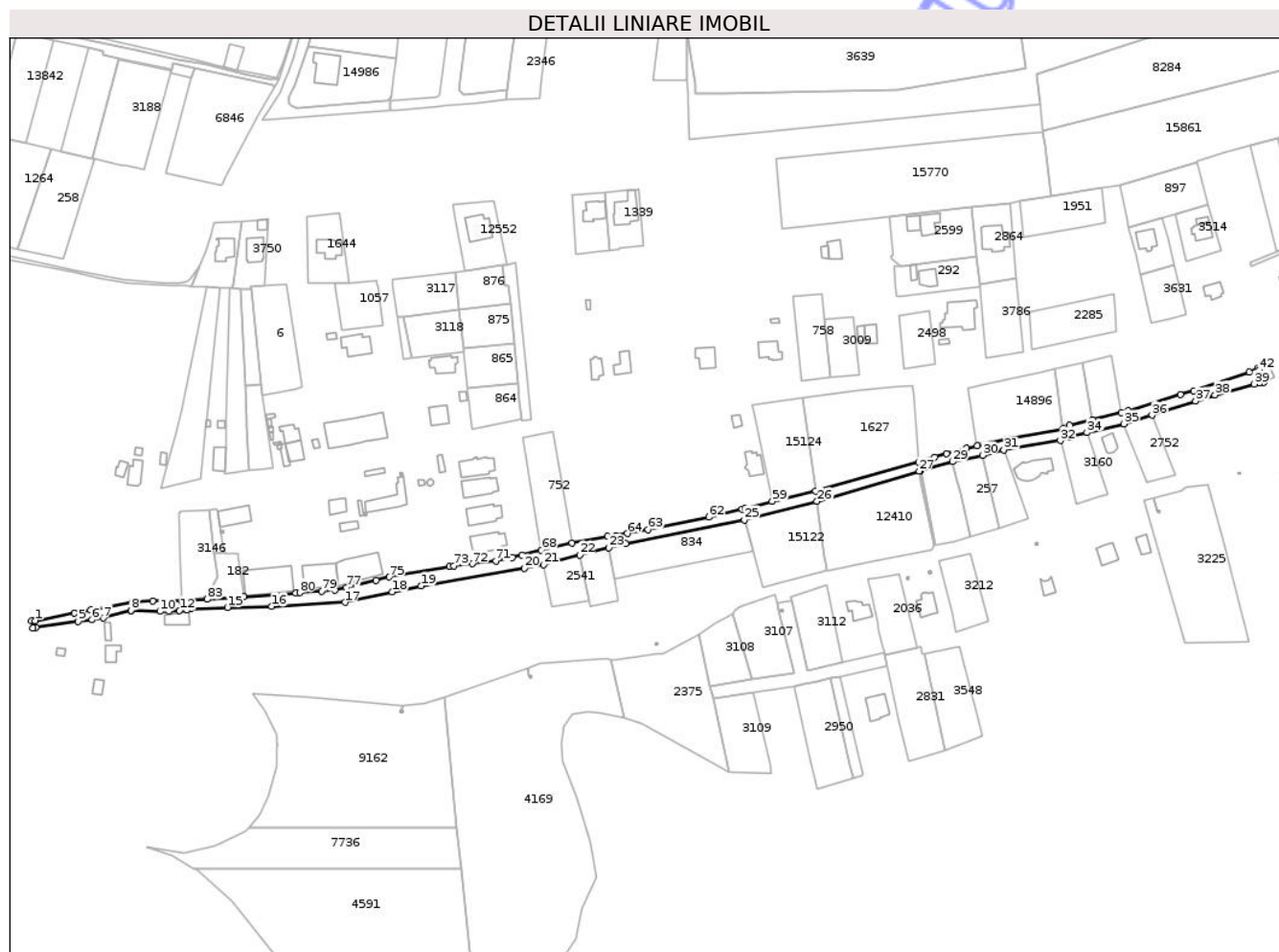
C. Partea III. SARCINI .

Inscrieri privind dezmembramintele dreptului de proprietate, drepturi reale de garanție și sarcini	Referințe
NU SUNT	

Teren

Nr cadastral	Suprafața (mp)*	Observații / Referințe
	4.038	

* Suprafața este determinată în planul de proiecție Stereo 70.



Date referitoare la teren

Crt	Categorie folosință	Intravilan	Suprafața (mp)	Tarla	Parcelă	Nr. topo	Observații / Referințe
1	ape curgătoare	DA	4.038	-	-	-	

Lungime Segmente

1) Valorile lungimilor segmentelor sunt obținute din proiecție în plan.

Punct început	X / Y	Punct sfârșit	X / Y	Lungime segment
1	471.463,097 557.645,105	2	471.461,25 557.644,96	1.853
4	471.463,646 557.641,571	5	471.486,418 557.644,668	22.98 2
7	471.500,001 557.646,516	8	471.514,8 557.650,705	15.38
10	471.530,377 557.650,069	11	471.535,475 557.650,252	5.101
13	471.544,909 557.651,01	14	471.547,152 557.651,443	2.284
2	471.461,25 557.644,96	3	471.461,82 557.641,15	3.852
5	471.486,418 557.644,668	6	471.493,883 557.645,684	7.534
8	471.514,8 557.650,705	9	471.515,021 557.650,696	0.221
11	471.535,475 557.650,252	12	471.541,03 557.650,676	5.571
14	471.547,152 557.651,443	15	471.566,85 557.652,255	19.71 5
3	471.461,82 557.641,15	4	471.463,646 557.641,571	1.874
6	471.493,883 557.645,684	7	471.500,001 557.646,516	6.174
9	471.515,021 557.650,696	10	471.530,377 557.650,069	15.36 9
12	471.541,03 557.650,676	13	471.544,909 557.651,01	3.893
15	471.566,85 557.652,255	16	471.590,753 557.652,839	23.91

Punct început	X / Y	Punct sfârșit	X / Y	Lungime segment	Punct început	X / Y	Punct sfârșit	X / Y	Lungime segment	Punct început	X / Y	Punct sfârșit	X / Y	Lungime segment
16	471.590,753 557.652,839	17	471.630,165 557.654,991	39.471	17	471.630,165 557.654,991	18	471.655,604 557.660,656	26.062	18	471.655,604 557.660,656	19	471.671,153 557.663,852	15.874
19	471.671,153 557.663,852	20	471.726,765 557.673,343	56.416	20	471.726,765 557.673,343	21	471.737,279 557.675,251	10.686	21	471.737,279 557.675,251	22	471.756,695 557.680,487	20.11
22	471.756,695 557.680,487	23	471.772,306 557.684,311	16.073	23	471.772,306 557.684,311	24	471.781,634 557.686,771	9.647	24	471.781,634 557.686,771	25	471.845,504 557.699,469	65.12
25	471.845,504 557.699,469	26	471.884,591 557.709,458	40.343	26	471.884,591 557.709,458	27	471.939,679 557.725,723	57.439	27	471.939,679 557.725,723	28	471.940,438 557.725,976	0.8
28	471.940,438 557.725,976	29	471.957,688 557.730,768	17.903	29	471.957,688 557.730,768	30	471.973,828 557.734,191	16.499	30	471.973,828 557.734,191	31	471.985,341 557.737,036	11.859
31	471.985,341 557.737,036	32	472.015,776 557.742,142	30.86	32	472.015,776 557.742,142	33	472.020,677 557.744,062	5.264	33	472.020,677 557.744,062	34	472.030,172 557.746,461	9.793
34	472.030,172 557.746,461	35	472.050,105 557.751,152	20.478	35	472.050,105 557.751,152	36	472.065,163 557.755,809	15.762	36	472.065,163 557.755,809	37	472.088,712 557.763,273	24.704
37	472.088,712 557.763,273	38	472.099,105 557.766,715	10.948	38	472.099,105 557.766,715	39	472.120,306 557.772,536	21.986	39	472.120,306 557.772,536	40	472.123,166 557.773,018	2.9
40	472.123,166 557.773,018	41	472.125,452 557.773,403	2.318	41	472.125,452 557.773,403	42	472.123,13 557.780,24	7.221	42	472.123,13 557.780,24	43	472.122,5 557.781,27	1.207
43	472.122,5 557.781,27	44	472.117,765 557.779,055	5.227	44	472.117,765 557.779,055	45	472.087,791 557.769,066	31.595	45	472.087,791 557.769,066	46	472.080,559 557.766,833	7.569
46	472.080,559 557.766,833	47	472.052,216 557.758,079	29.664	47	472.052,216 557.758,079	48	472.048,605 557.757,209	3.714	48	472.048,605 557.757,209	49	472.033,014 557.753,45	16.038
49	472.033,014 557.753,45	50	472.020,798 557.750,506	12.566	50	472.020,798 557.750,506	51	472.017,101 557.748,591	4.164	51	472.017,101 557.748,591	52	471.987,294 557.743,03	30.321
52	471.987,294 557.743,03	53	471.970,988 557.739,364	16.713	53	471.970,988 557.739,364	54	471.965,132 557.738,048	6.002	54	471.965,132 557.738,048	55	471.954,357 557.735,027	11.19
55	471.954,357 557.735,027	56	471.948,059 557.733,26	6.541	56	471.948,059 557.733,26	57	471.939,351 557.730,687	9.08	57	471.939,351 557.730,687	58	471.883,911 557.714,9	57.644
58	471.883,911 557.714,9	59	471.860,503 557.709,268	24.076	59	471.860,503 557.709,268	60	471.845,925 557.705,608	15.03	60	471.845,925 557.705,608	61	471.844,143 557.705,2	1.828
61	471.844,143 557.705,2	62	471.826,293 557.700,967	18.345	62	471.826,293 557.700,967	63	471.793,503 557.694,283	33.464	63	471.793,503 557.694,283	64	471.782,299 557.692,03	11.428
64	471.782,299 557.692,03	65	471.776,43 557.690,85	5.986	65	471.776,43 557.690,85	66	471.771,864 557.690,461	4.583	66	471.771,864 557.690,461	67	471.752,669 557.686,922	19.519
67	471.752,669 557.686,922	68	471.736,063 557.683,098	17.041	68	471.736,063 557.683,098	69	471.725,696 557.680,455	10.699	69	471.725,696 557.680,455	70	471.720,375 557.679,304	5.444
70	471.720,375 557.679,304	71	471.711,477 557.677,379	9.104	71	471.711,477 557.677,379	72	471.698,986 557.675,852	12.584	72	471.698,986 557.675,852	73	471.688,944 557.674,625	10.117
73	471.688,944 557.674,625	74	471.686,406 557.674,315	2.557	74	471.686,406 557.674,315	75	471.654,125 557.668,678	32.769	75	471.654,125 557.668,678	76	471.646,92 557.666,92	7.416
76	471.646,92 557.666,92	77	471.630,98 557.663,03	16.408	77	471.630,98 557.663,03	78	471.624,845 557.661,589	6.302	78	471.624,845 557.661,589	79	471.617,64 557.661,074	7.223
79	471.617,64 557.661,074	80	471.605,815 557.660,226	11.855	80	471.605,815 557.660,226	81	471.603,675 557.660,072	2.146	81	471.603,675 557.660,072	82	471.575,634 557.658,062	28.113
82	471.575,634 557.658,062	83	471.556,014 557.656,625	19.673	83	471.556,014 557.656,625	84	471.542,147 557.655,798	13.892	84	471.542,147 557.655,798	85	471.526,455 557.655,659	15.693
85	471.526,455 557.655,659	86	471.515,882 557.655,566	10.573	86	471.515,882 557.655,566	87	471.492,99 557.650,871	23.368	87	471.492,99 557.650,871	88	471.484,232 557.649,117	8.932
88	471.484,232 557.649,117	1	471.463,097 557.645,105	21.512										

** Lungimile segmentelor sunt determinate în planul de proiecție Stereo 70 și sunt rotunjite la 1 milimetru.

*** Distanța dintre puncte este formată din segmente cumulate ce sunt mai mici decât valoarea 1 milimetru.



DATE DESPRE IMOBILUL NR. 14122

Oficiul de Cadastru și Publicitate Imobiliară MUREȘ
Biroul de Cadastru și Publicitate Imobiliară Târgu Mureș

A. Partea I. Descrierea imobilului

TEREN Extravilan

Adresa: Jud. Mureș

Nr. Crt	Nr cadastral Nr. topografic	Suprafața* (mp)	Observații / Referințe
A1		6.466	Sector cadastral:0 Teren neimprejmuit;

B. Partea II. Proprietari și acte

Inscrieri privitoare la dreptul de proprietate și alte drepturi reale	Referințe
/	
Act Normativ nr. 1705, din 29/11/2006 emis de Guvernul Romaniei (Act normativ nr. 107 din 25.09.1996, emis de Parlamentul Romaniei);	
B1	A1
Intabulare, drept de PROPRIETATE, dobandit prin Lege, cota actuala 1/1, cota initiala 1/1 1) STATUL ROMAN, CIF:9999999999999, (domeniu public)	
Act Normativ nr. 107, din 05/09/2002 emis de Guvernul Romaniei;	
B2	A1
Intabulare, drept de ADMINISTRARE, dobandit prin Lege, cota actuala 1/1, cota initiala 1/1 1) MINISTERUL MEDIULUI, APELOR SI PADURILOR PRIN ADMINISTRATIA NATIONALA "APELE ROMANE", CIF:9999999999999	

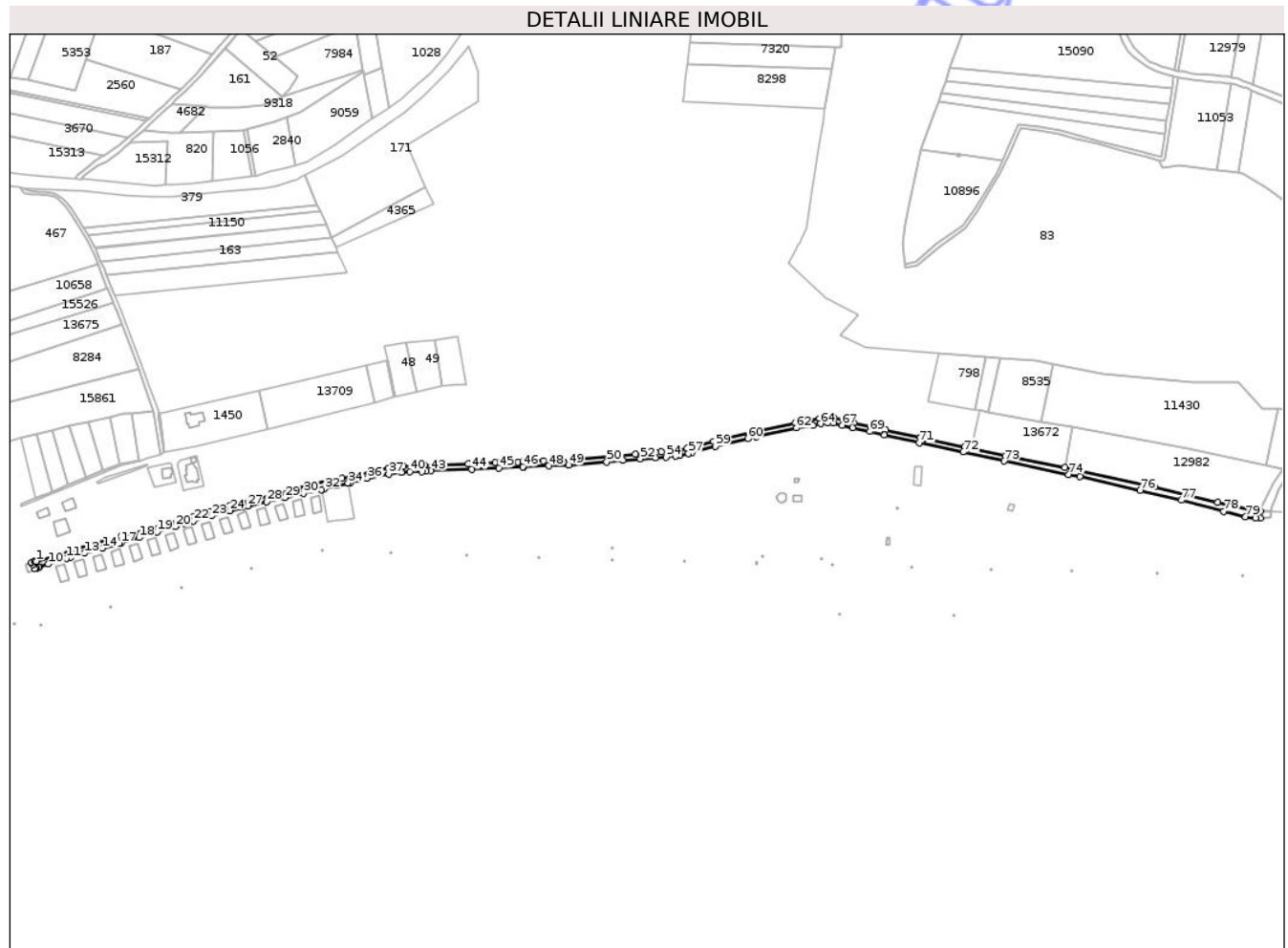
C. Partea III. SARCINI .

Inscrieri privind dezmembramintele dreptului de proprietate, drepturi reale de garanție și sarcini	Referințe
NU SUNT	

Teren

Nr cadastral	Suprafața (mp)*	Observații / Referințe
	6.466	

* Suprafața este determinată în planul de proiecție Stereo 70.



Date referitoare la teren

Crt	Categorie folosință	Intravilan	Suprafața (mp)	Tarla	Parcelă	Nr. topo	Observații / Referințe
1	ape curgătoare	NU	6.466	-	-	-	

Lungime Segmente

1) Valorile lungimilor segmentelor sunt obținute din proiecție în plan.

Punct început	X / Y	Punct sfârșit	X / Y	Lungime segment
1	472.132,795 557.783,684	2	472.131,432 557.783,275	1.423
4	472.129,27 557.780,55	5	472.131,16 557.776,58	4.397
7	472.133,076 557.777,364	8	472.135,2 557.778,392	2.36
10	472.144,302 557.781,054	11	472.161,528 557.786,277	18.0
13	472.178,831 557.791,235	14	472.196,16 557.796,117	18.00 4
2	472.131,432 557.783,275	3	472.128,36 557.782,585	3.149
5	472.131,16 557.776,58	6	472.132,447 557.777,107	1.391
8	472.135,2 557.778,392	9	472.135,528 557.778,551	0.365
11	472.161,528 557.786,277	12	472.165,428 557.787,459	4.075
14	472.196,16 557.796,117	15	472.211,949 557.800,565	16.40 4
3	472.128,36 557.782,585	4	472.129,27 557.780,55	2.229
6	472.132,447 557.777,107	7	472.133,076 557.777,364	0.679
9	472.135,528 557.778,551	10	472.144,302 557.781,054	9.124
12	472.165,428 557.787,459	13	472.178,831 557.791,235	13.92 5
15	472.211,949 557.800,565	16	472.211,991 557.800,577	0.044

Punct început	X / Y	Punct sfârșit	X / Y	Lungime segment	Punct început	X / Y	Punct sfârșit	X / Y	Lungime segment	Punct început	X / Y	Punct sfârșit	X / Y	Lungime segment
115	472.557,007 557.876,868	116	472.544,019 557.876,464	12.994	116	472.544,019 557.876,464	117	472.502,084 557.875,003	41.96	117	472.502,084 557.875,003	118	472.498,222 557.874,836	3.866
118	472.498,222 557.874,836	119	472.482,282 557.873,949	15.965	119	472.482,282 557.873,949	120	472.468,111 557.872,451	14.25	120	472.468,111 557.872,451	121	472.423,448 557.862,243	45.815
121	472.423,448 557.862,243	122	472.417,7 557.861,882	5.759	122	472.417,7 557.861,882	123	472.382,22 557.852,873	36.606	123	472.382,22 557.852,873	124	472.361,652 557.847,859	21.17
124	472.361,652 557.847,859	125	472.341,747 557.842,937	20.505	125	472.341,747 557.842,937	126	472.317,226 557.836,49	25.354	126	472.317,226 557.836,49	127	472.298,017 557.831,004	19.977
127	472.298,017 557.831,004	128	472.282,97 557.826,612	15.675	128	472.282,97 557.826,612	129	472.256,838 557.819,204	27.162	129	472.256,838 557.819,204	130	472.213,681 557.807,392	44.744
130	472.213,681 557.807,392	131	472.187,231 557.800,149	27.424	131	472.187,231 557.800,149	1	472.132,795 557.783,684	56.872					

** Lungimile segmentelor sunt determinate în planul de proiecție Stereo 70 și sunt rotunjite la 1 milimetru.

*** Distanța dintre puncte este formată din segmente cumulate ce sunt mai mici decât valoarea 1 milimetru.

Neutilizabil în Cămin Civil

**DATE DESPRE IMOBILUL NR. 14123**

Oficiul de Cadastru și Publicitate Imobiliară MUREȘ
Biroul de Cadastru și Publicitate Imobiliară Târgu Mureș

A. Partea I. Descrierea imobilului

TEREN Intravilan

Adresa: Loc. Corunca, Jud. Mureș

Nr. Crt	Nr cadastral Nr. topografic	Suprafața* (mp)	Observații / Referințe
A1		868	Sector cadastral:6 Teren neimprejmuit;

B. Partea II. Proprietari și acte

Inscrieri privitoare la dreptul de proprietate și alte drepturi reale	Referințe
/	
Act Normativ nr. 1705, din 29/11/2006 emis de Guvernul Romaniei;	
B1	A1
Intabulare, drept de PROPRIETATE, dobandit prin Lege, cota actuala 1/1, cota initiala 1/1	
1) STATUL ROMAN, CIF:9999999999999, Domeniul public	
Act Normativ nr. 107, din 05/09/2002 emis de Guvernul Romaniei;	
B2	A1
Intabulare, drept de ADMINISTRARE, dobandit prin Lege, cota actuala 1/1, cota initiala 1/1	
1) ADMINISTRAȚIA NAȚIONALĂ "APELE ROMÂNE", CIF:11751186, prin Administratia Bazinala de Apa Mures	

C. Partea III. SARCINI .

Inscrieri privind dezmembramentele dreptului de proprietate, drepturi reale de garanție și sarcini	Referințe
NU SUNT	

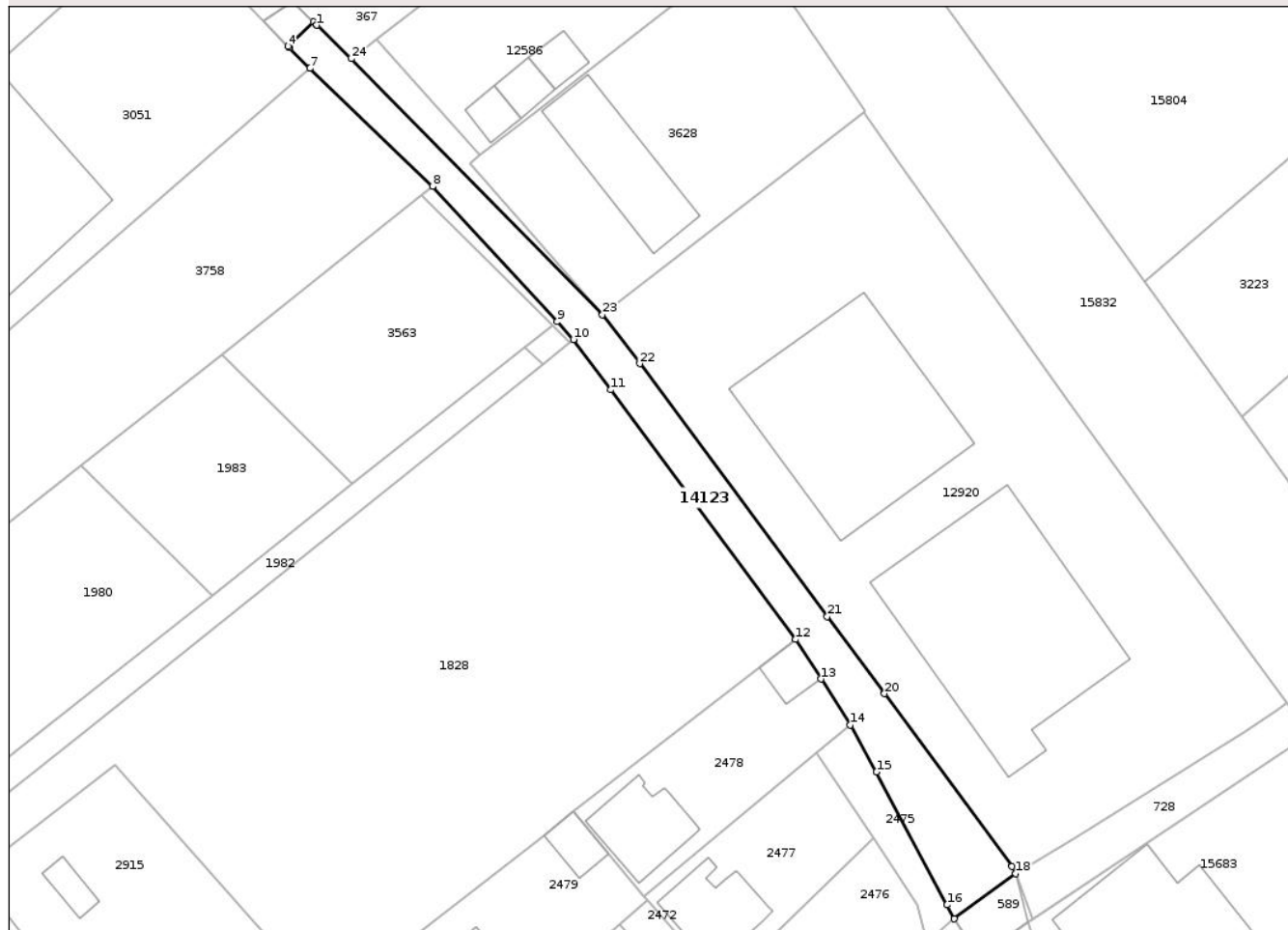
Anexa Nr. 1 La Partea I

Teren

Nr cadastral	Suprafața (mp)*	Observații / Referințe
	868	

* Suprafața este determinată în planul de proiecție Stereo 70.

DETALII LINIARE IMOBIL



Date referitoare la teren

Crt	Categorie folosință	Intravilan	Suprafața (mp)	Tarla	Parcelă	Nr. topo	Observații / Referințe
1	ape curgătoare	DA	868	-	-	-	

Lungime Segmente

1) Valorile lungimilor segmentelor sunt obținute din proiecție în plan.

Punct început	X / Y	Punct sfârșit	X / Y	Lungime segment (** (m)
1	470.519,535 556.932,902	2	470.519,499 556.932,938	0.051
3	470.519,049 556.933,374	4	470.515,577 556.930,027	4.823
5	470.515,761 556.929,836	6	470.515,767 556.929,83	0.008
7	470.518,583 556.927,02	8	470.535,347 556.910,874	23.275
9	470.552,396 556.892,429	10	470.554,619 556.889,988	3.302

Punct început	X / Y	Punct sfârșit	X / Y	Lungime segment (** (m)
2	470.519,499 556.932,938	3	470.519,049 556.933,374	0.627
4	470.515,577 556.930,027	5	470.515,761 556.929,836	0.265
6	470.515,767 556.929,83	7	470.518,583 556.927,02	3.978
8	470.535,347 556.910,874	9	470.552,396 556.892,429	25.117
10	470.554,619 556.889,988	11	470.559,731 556.883,098	8.579

Punct început	X / Y	Punct sfârșit	X / Y	Lungime segment (** (m)
11	470.559,731 556.883,098	12	470.585,018 556.849,01	42.443
13	470.588,442 556.843,62	14	470.592,447 556.837,315	7.469
15	470.596,062 556.830,933	16	470.605,722 556.812,764	20.577
17	470.606,701 556.810,872	18	470.615,092 556.817,027	10.406
19	470.614,574 556.818,019	20	470.597,158 556.841,616	29.328
21	470.589,343 556.852,161	22	470.563,707 556.886,684	43.0
23	470.558,598 556.893,393	24	470.524,252 556.928,329	48.992

Punct început	X / Y	Punct sfârșit	X / Y	Lungime segment (** (m)
12	470.585,018 556.849,01	13	470.588,442 556.843,62	6.386
14	470.592,447 556.837,315	15	470.596,062 556.830,933	7.335
16	470.605,722 556.812,764	17	470.606,701 556.810,872	2.13
18	470.615,092 556.817,027	19	470.614,574 556.818,019	1.119
20	470.597,158 556.841,616	21	470.589,343 556.852,161	13.125
22	470.563,707 556.886,684	23	470.558,598 556.893,393	8.433
24	470.524,252 556.928,329	1	470.519,535 556.932,902	6.57

** Lungimile segmentelor sunt determinate în planul de proiecție Stereo 70 și sunt rotunjite la 1 milimetru.

*** Distanța dintre puncte este formată din segmente cumulate ce sunt mai mici decât valoarea 1 milimetru.



DATE DESPRE IMOBILUL NR. 14125

Oficiul de Cadastru și Publicitate Imobiliară MUREȘ
Biroul de Cadastru și Publicitate Imobiliară Târgu Mureș

A. Partea I. Descrierea imobilului

TEREN Extravilan

Adresa: Jud. Mureș

Nr. Crt	Nr cadastral Nr. topografic	Suprafața* (mp)	Observații / Referințe
A1		129	Sector cadastral:9 Teren neimprejmuit;

B. Partea II. Proprietari și acte

Inscrieri privitoare la dreptul de proprietate și alte drepturi reale	Referințe
/	
Act Normativ nr. 1705, din 29/11/2006 emis de Guvernul Romaniei;	
B1	Intabulare, drept de PROPRIETATE, dobandit prin Lege, cota actuala 1/1, cota initiala 1/1
	1) STATUL ROMAN , CIF:9999999999999, Domeniu public
Act Normativ nr. 107, din 05/09/2002 emis de Guvernul Romaniei;	
B2	Intabulare, drept de ADMINISTRARE, dobandit prin Lege, cota actuala 1/1, cota initiala 1/1
	1) ADMINISTRAȚIA NAȚIONALĂ "APELE ROMÂNE" , CIF:11751186, prin Administratia Bazinala de Apa Mures

C. Partea III. SARCINI .

Inscrieri privind dezmembramintele dreptului de proprietate, drepturi reale de garanție și sarcini	Referințe
NU SUNT	

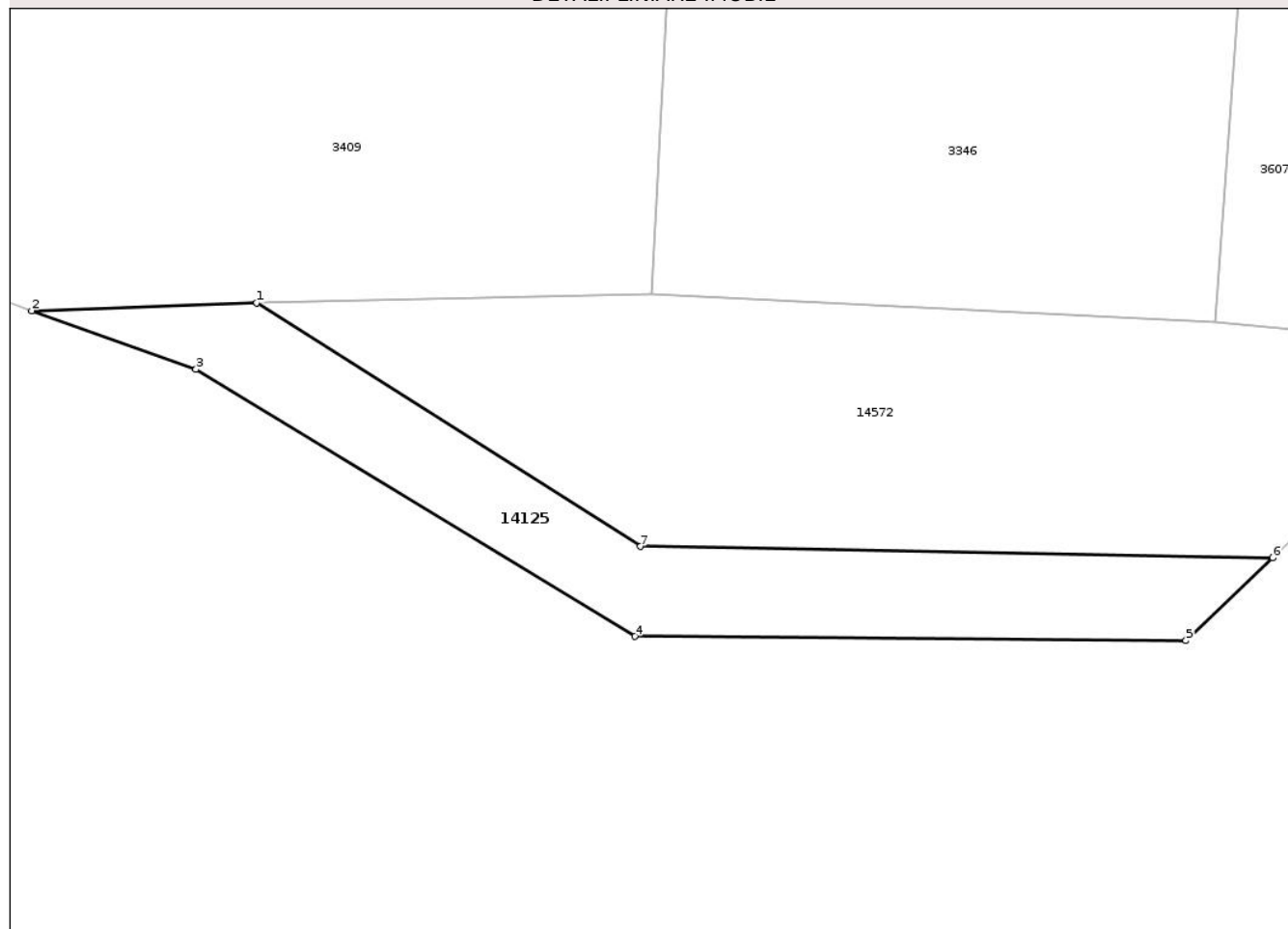
Anexa Nr. 1 La Partea I

Teren

Nr cadastral	Suprafața (mp)*	Observații / Referințe
	129	

* Suprafața este determinată în planul de proiecție Stereo 70.

DETALII LINIARE IMOBIL



Date referitoare la teren

Crt	Categorie folosință	Intra vilan	Suprafața (mp)	Tarla	Parcelă	Nr. topo	Observații / Referințe
1	ape curgătoare	NU	129	-	-	-	

Lungime Segmente

1) Valorile lungimilor segmentelor sunt obținute din proiecție în plan.

Punct început	X / Y	Punct sfârșit	X / Y	Lungime segment (** (m)
1	472.300,998 555.933,289	2	472.292,889 555.933,003	8.114
2	472.292,889 555.933,003	3	472.298,805 555.930,894	6.281
3	472.298,805 555.930,894	4	472.314,629 555.921,273	18.519
4	472.314,629 555.921,273	5	472.334,486 555.921,118	19.858
5	472.334,486 555.921,118	6	472.337,612 555.924,103	4.322

Punct început	X / Y	Punct sfârșit	X / Y	Lungime segment (** (m)
6	472.337,612 555.924,103	7	472.314,828 555.924,514	22.788
7	472.314,828 555.924,514	1	472.300,998 555.933,289	16.379

** Lungimile segmentelor sunt determinate în planul de proiecție Stereo 70 și sunt rotunjite la 1 milimetru.

*** Distanța dintre puncte este formată din segmente cumulate ce sunt mai mici decât valoarea 1 milimetru.

Neutilizabil în Circuitul Civil

**DATE DESPRE IMOBILUL NR. 14126**

Oficiul de Cadastru și Publicitate Imobiliară MUREȘ
Biroul de Cadastru și Publicitate Imobiliară Târgu Mureș

A. Partea I. Descrierea imobilului

TEREN Intravilan

Adresa: Loc. Corunca, Jud. Mureș

Nr. Crt	Nr cadastral Nr. topografic	Suprafața* (mp)	Observații / Referințe
A1		242	Sector cadastral:4 Teren neimprejmuit;

B. Partea II. Proprietari și acte

Inscrieri privitoare la dreptul de proprietate și alte drepturi reale		Referințe
/		
Act Normativ nr. 7, din 13/03/1996 emis de PARLAMENTUL ROMANIEI;		
B1	Intabulare, drept de PROPRIETATE, dobandit prin Lege, cota actuala 1/1, cota initiala 1/1 1) NEIDENTIFICAT NEIDENTIFICAT	A1
B2	Se noteaza mentiunea proprietar neidentificat	A1

C. Partea III. SARCINI .

Inscrieri privind dezmembramintele dreptului de proprietate, drepturi reale de garanție și sarcini	Referințe
NU SUNT	

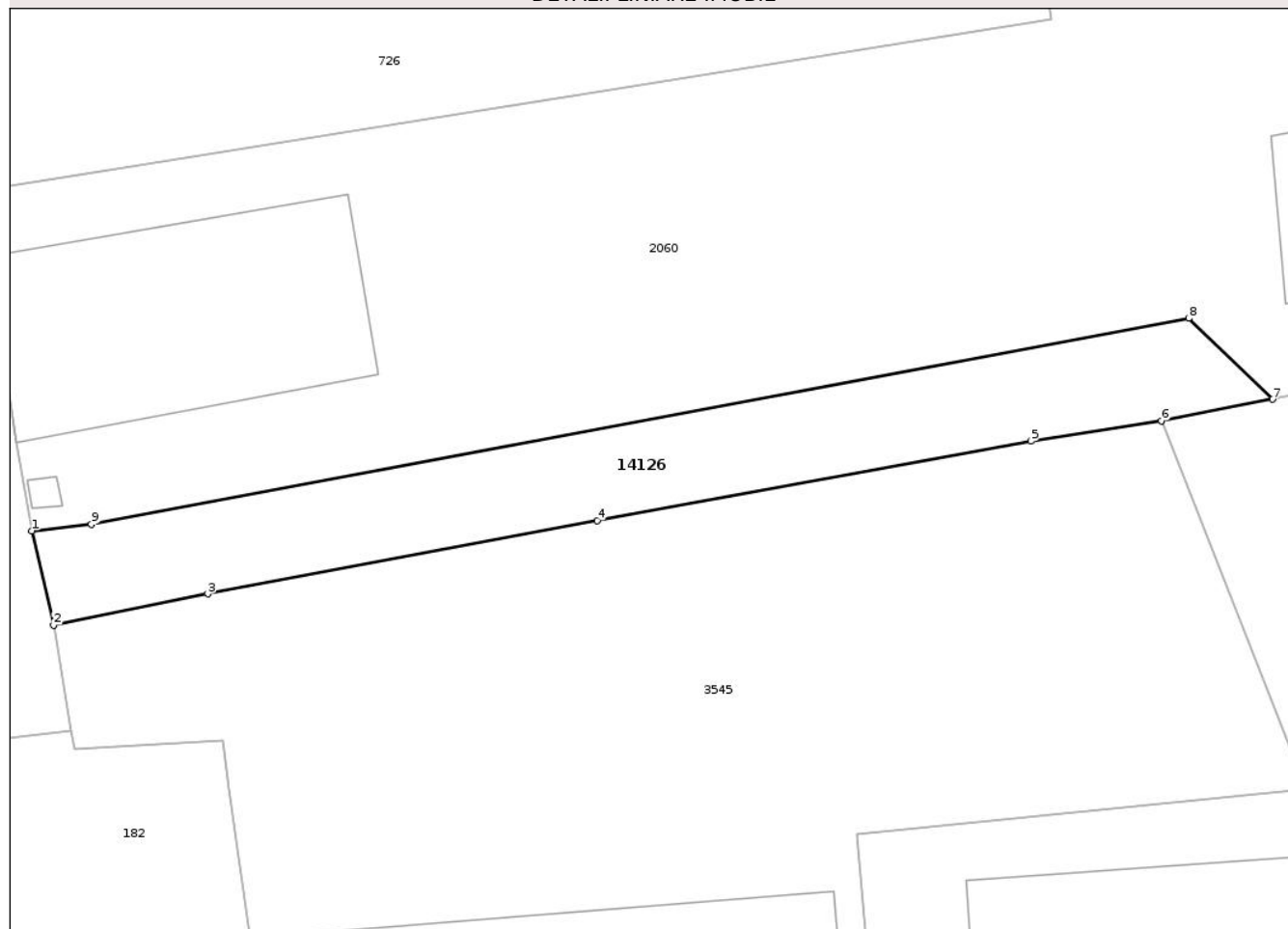
Anexa Nr. 1 La Partea I

Teren

Nr cadastral	Suprafața (mp)*	Observații / Referințe
	242	

* Suprafața este determinată în planul de proiecție Stereo 70.

DETALII LINIARE IMOBIL



Date referitoare la teren

Crt	Categorie folosință	Intra vilan	Suprafața (mp)	Tarla	Parcelă	Nr. topo	Observații / Referințe
1	arabil	DA	242	-	-	-	

Lungime Segmente

1) Valorile lungimilor segmentelor sunt obținute din proiecție în plan.

Punct început	X / Y	Punct sfârșit	X / Y	Lungime segment (** (m)
1	471.563,391 557.691,356	2	471.564,41 557.686,937	4.535
2	471.564,41 557.686,937	3	471.571,646 557.688,398	7.382
3	471.571,646 557.688,398	4	471.589,95 557.691,84	18.625
4	471.589,95 557.691,84	5	471.610,3 557.695,56	20.687
5	471.610,3 557.695,56	6	471.616,42 557.696,52	6.195

Punct început	X / Y	Punct sfârșit	X / Y	Lungime segment (** (m)
6	471.616,42 557.696,52	7	471.621,644 557.697,529	5.321
7	471.621,644 557.697,529	8	471.617,703 557.701,318	5.467
8	471.617,703 557.701,318	9	471.566,188 557.691,663	52.412
9	471.566,188 557.691,663	1	471.563,391 557.691,356	2.814

** Lungimile segmentelor sunt determinate în planul de proiecție Stereo 70 și sunt rotunjite la 1 milimetru.

*** Distanța dintre puncte este formată din segmente cumulate ce sunt mai mici decât valoarea 1 milimetru.

Neutilizabil în Circuitul Civil

**DATE DESPRE IMOBILUL NR. 14129**

Oficiul de Cadastru și Publicitate Imobiliară MUREȘ
Biroul de Cadastru și Publicitate Imobiliară Târgu Mureș

A. Partea I. Descrierea imobilului

TEREN Intravilan

Adresa: Loc. Corunca, Jud. Mureș

Nr. Crt	Nr cadastral Nr. topografic	Suprafața* (mp)	Observații / Referințe
A1		1.443	Sector cadastral:5 Teren neimprejmuit;

B. Partea II. Proprietari și acte

Inscrieri privitoare la dreptul de proprietate și alte drepturi reale	Referințe
/	
Act Administrativ nr. 1705, din 29/11/2006 emis de Guvernul Romaniei (Act Normativ nr. 107 din 25.09.1996, emis de Parlamentul Romaniei);	
B1	A1
Intabulare, drept de PROPRIETATE, dobandit prin Lege, cota actuala 1/1, cota initiala 1/1 1) STATUL ROMAN , CIF:9999999999999	
Act Normativ nr. 107, din 05/09/2002 emis de Guvernul Romaniei;	
B2	A1
Intabulare, drept de ADMINISTRARE, dobandit prin Lege 1) ADMINISTRAȚIA NAȚIONALĂ "APELE ROMÂNE" , CIF:11751186, prin Administratia Bazinala de Apa Mures	

C. Partea III. SARCINI .

Inscrieri privind dezmembramintele dreptului de proprietate, drepturi reale de garanție și sarcini	Referințe
NU SUNT	

Teren

Nr cadastral	Suprafața (mp)*	Observații / Referințe
	1.443	

* Suprafața este determinată în planul de proiecție Stereo 70.



Date referitoare la teren

Crt	Categorie folosință	Intravilan	Suprafața (mp)	Tarla	Parcelă	Nr. topo	Observații / Referințe
1	ape curgătoare	DA	1.443	-	-	-	

Lungime Segmente

1) Valorile lungimilor segmentelor sunt obținute din proiecție în plan.

Punct început	X / Y	Punct sfârșit	X / Y	Lungime segment	Punct început	X / Y	Punct sfârșit	X / Y	Lungime segment	Punct început	X / Y	Punct sfârșit	X / Y	Lungime segment
1	470.158,675 557.511,236	2	470.161,505 557.505,406	6.481	2	470.161,505 557.507,017	3	470.163,165 557.507,017	2.313	3	470.163,165 557.507,017	4	470.172,122 557.515,711	12.483
4	470.172,122 557.515,711	5	470.172,493 557.516,071	0.517	5	470.172,493 557.516,071	6	470.177,672 557.521,108	7.225	6	470.177,672 557.521,108	7	470.179,207 557.523,156	2.559
7	470.179,207 557.523,156	8	470.184,285 557.529,927	8.464	8	470.184,285 557.529,927	9	470.189,338 557.535,343	7.407	9	470.189,338 557.535,343	10	470.193,976 557.551,141	16.465
10	470.193,976 557.551,141	11	470.197,091 557.565,136	14.337	11	470.197,091 557.565,136	12	470.200,257 557.575,871	11.192	12	470.200,257 557.575,871	13	470.201,495 557.580,156	4.46
13	470.201,495 557.580,156	14	470.201,689 557.580,805	0.677	14	470.201,689 557.580,805	15	470.206,619 557.597,327	17.242	15	470.206,619 557.597,327	16	470.211,46 557.611,922	15.377

Punct început	X / Y	Punct sfârșit	X / Y	Lungime segment	Punct început	X / Y	Punct sfârșit	X / Y	Lungime segment	Punct început	X / Y	Punct sfârșit	X / Y	Lungime segment
16	470.211,46 557.611,922	17	470.217,629 557.626,327	15.67	17	470.217,629 557.626,327	18	470.225,793 557.647,343	22.54 6	18	470.225,793 557.647,343	19	470.229,679 557.658,612	11.92
19	470.229,679 557.658,612	20	470.235,549 557.673,782	16.26 6	20	470.235,549 557.673,782	21	470.241,137 557.688,598	15.83 5	21	470.241,137 557.688,598	22	470.249,133 557.711,444	24.20 5
22	470.249,133 557.711,444	23	470.254,614 557.727,106	16.59 3	23	470.254,614 557.727,106	24	470.255,443 557.729,372	2.413	24	470.255,443 557.729,372	25	470.257,926 557.736,163	7.231
25	470.257,926 557.736,163	26	470.261,566 557.751,964	16.21 5	26	470.261,566 557.751,964	27	470.262,537 557.755,11	3.292	27	470.262,537 557.755,11	28	470.255,541 557.756,383	7.111
28	470.255,541 557.756,383	29	470.255,528 557.756,379	0.014	29	470.255,528 557.756,379	30	470.255,863 557.752,811	3.584	30	470.255,863 557.752,811	31	470.253,488 557.744,173	8.959
31	470.253,488 557.744,173	32	470.251,468 557.736,971	7.48	32	470.251,468 557.736,971	33	470.247,56 557.721,295	16.15 6	33	470.247,56 557.721,295	34	470.244,698 557.716,378	5.689
34	470.244,698 557.716,378	35	470.239,916 557.700,569	16.51 6	35	470.239,916 557.700,569	36	470.234,964 557.686,71	14.71 7	36	470.234,964 557.686,71	37	470.231,299 557.678,475	9.014
37	470.231,299 557.678,475	38	470.226,07 557.666,384	13.17 3	38	470.226,07 557.666,384	39	470.222,393 557.655,886	11.12 3	39	470.222,393 557.655,886	40	470.212,16 557.626,671	30.95 5
40	470.212,16 557.626,671	41	470.208,667 557.617,067	10.21 9	41	470.208,667 557.617,067	42	470.204,443 557.605,914	11.92 6	42	470.204,443 557.605,914	43	470.200,196 557.593,221	13.38 5
43	470.200,196 557.593,221	44	470.195,99 557.580,605	13.29 9	44	470.195,99 557.580,605	45	470.192,845 557.570,502	10.58 1	45	470.192,845 557.570,502	46	470.190,84 557.563,54	7.245
46	470.190,84 557.563,54	47	470.188,91 557.555,81	7.967	47	470.188,91 557.555,81	48	470.188,496 557.553,651	2.198	48	470.188,496 557.553,651	49	470.186,966 557.545,683	8.114
49	470.186,966 557.545,683	50	470.185,807 557.539,73	6.065	50	470.185,807 557.539,73	51	470.184,614 557.537,659	2.39	51	470.184,614 557.537,659	52	470.180,291 557.530,5	8.363
52	470.180,291 557.530,5	53	470.172,959 557.522,269	11.02 3	53	470.172,959 557.522,269	54	470.166,975 557.517,358	7.741	54	470.166,975 557.517,358	55	470.160,214 557.512,371	8.401
55	470.160,214 557.512,371	1	470.158,675 557.511,236	1.912										

** Lungimile segmentelor sunt determinate în planul de proiecție Stereo 70 și sunt rotunjite la 1 milimetru.

*** Distanța dintre puncte este formată din segmente cumulate ce sunt mai mici decât valoarea 1 milimetru.

**DATE DESPRE IMOBILUL NR. 14130**

Oficiul de Cadastru și Publicitate Imobiliară MUREȘ
Biroul de Cadastru și Publicitate Imobiliară Târgu Mureș

A. Partea I. Descrierea imobilului

TEREN Intravilan

Adresa: Loc. Corunca, Jud. Mureș

Nr. Crt	Nr cadastral Nr. topografic	Suprafața* (mp)	Observații / Referințe
A1		887	Sector cadastral:1 Teren neimprejmuit;

B. Partea II. Proprietari și acte

Inscrieri privitoare la dreptul de proprietate și alte drepturi reale	Referințe
/	
Act Administrativ nr. 1705, din 29/11/2006 emis de Guvernul Romaniei (Act Normativ nr. 107 din 25.09.1996, emis de Parlamentul Romaniei);	
B1	A1
Intabulare, drept de PROPRIETATE, dobandit prin Lege, cota actuala 1/1, cota initiala 1/1 1) STATUL ROMAN, CIF:9999999999999	
Act Normativ nr. 107, din 05/09/2002 emis de Guvernul Romaniei;	
B2	A1
Intabulare, drept de ADMINISTRARE, dobandit prin Lege, cota actuala 1/1, cota initiala 1/1 1) ADMINISTRAȚIA NAȚIONALĂ "APELE ROMÂNE", CIF:11751186, prin Administratia Bazinala de Apa Mures	

C. Partea III. SARCINI .

Inscrieri privind dezmembramintele dreptului de proprietate, drepturi reale de garanție și sarcini	Referințe
NU SUNT	

Teren

Nr cadastral	Suprafața (mp)*	Observații / Referințe
	887	

* Suprafața este determinată în planul de proiecție Stereo 70.



Date referitoare la teren

Crt	Categorie folosință	Intravilan	Suprafața (mp)	Tarla	Parcelă	Nr. topo	Observații / Referințe
1	ape curgătoare	DA	887	-	-	-	hc 1237/1

Lungime Segmente

1) Valorile lungimilor segmentelor sunt obținute din proiecție în plan.

Punct început	X / Y	Punct sfârșit	X / Y	Lungime segment (** (m))
1	470.144,307 557.499,541	2	470.143,266 557.498,686	1.347
3	470.122,778 557.467,376	4	470.120,672 557.458,897	8.737
5	470.120,782 557.456,088	6	470.120,88 557.453,575	2.515
7	470.121,057 557.449,033	8	470.121,926 557.446,855	2.345
9	470.126,296 557.435,952	10	470.128,076 557.431,509	4.786

Punct început	X / Y	Punct sfârșit	X / Y	Lungime segment (** (m))
2	470.143,266 557.498,686	3	470.122,778 557.467,376	37.418
4	470.120,672 557.458,897	5	470.120,782 557.456,088	2.811
6	470.120,88 557.453,575	7	470.121,057 557.449,033	4.545
8	470.121,926 557.446,855	9	470.126,296 557.435,952	11.746
10	470.128,076 557.431,509	11	470.131,76 557.422,314	9.906

Punct început	X / Y	Punct sfârșit	X / Y	Lungime segment (** (m)
11	470.131,76 557.422,314	12	470.133,387 557.418,254	4.374
13	470.136,042 557.411,63	14	470.137,438 557.408,147	3.752
15	470.138,994 557.404,263	16	470.140,171 557.401,325	3.165
17	470.141,528 557.397,939	18	470.142,495 557.395,526	2.6
19	470.145,33 557.388,452	20	470.145,67 557.386,784	1.702
21	470.145,958 557.385,764	22	470.153,674 557.389,264	8.473
23	470.153,477 557.389,925	24	470.152,169 557.390,966	1.672
25	470.147,989 557.399,618	26	470.144,46 557.406,921	8.111
27	470.144,197 557.407,466	28	470.141,479 557.414,19	7.253
29	470.136,976 557.425,331	30	470.134,288 557.431,98	7.172
31	470.130,964 557.440,713	32	470.128,013 557.448,468	8.297
33	470.132,158 557.461,449	34	470.133,143 557.464,532	3.237
35	470.147,987 557.493,183	1	470.144,307 557.499,541	7.346

Punct început	X / Y	Punct sfârșit	X / Y	Lungime segment (** (m)
12	470.133,387 557.418,254	13	470.136,042 557.411,63	7.136
14	470.137,438 557.408,147	15	470.138,994 557.404,263	4.184
16	470.140,171 557.401,325	17	470.141,528 557.397,939	3.648
18	470.142,495 557.395,526	19	470.145,33 557.388,452	7.621
20	470.145,67 557.386,784	21	470.145,958 557.385,764	1.06
22	470.153,674 557.389,264	23	470.153,477 557.389,925	0.69
24	470.152,169 557.390,966	25	470.147,989 557.399,618	9.609
26	470.144,46 557.406,921	27	470.144,197 557.407,466	0.605
28	470.141,479 557.414,19	29	470.136,976 557.425,331	12.017
30	470.134,288 557.431,98	31	470.130,964 557.440,713	9.344
32	470.128,013 557.448,468	33	470.132,158 557.461,449	13.627
34	470.133,143 557.464,532	35	470.147,987 557.493,183	32.268

** Lungimile segmentelor sunt determinate în planul de proiecție Stereo 70 și sunt rotunjite la 1 milimetru.

*** Distanța dintre puncte este formată din segmente cumulate ce sunt mai mici decât valoarea 1 milimetru.

**DATE DESPRE IMOBILUL NR. 14133**

Oficiul de Cadastru și Publicitate Imobiliară MUREȘ
Biroul de Cadastru și Publicitate Imobiliară Târgu Mureș

A. Partea I. Descrierea imobilului

TEREN Intravilan

Adresa: Loc. Bozeni, Jud. Mureș

Nr. Crt	Nr cadastral Nr. topografic	Suprafața* (mp)	Observații / Referințe
A1		51	Sector cadastral:13 Teren neimprejmuit;

B. Partea II. Proprietari și acte

Inscrieri privitoare la dreptul de proprietate și alte drepturi reale		Referințe
/		
Act Normativ nr. 7, din 13/03/1996 emis de PARLAMENTUL ROMANIEI;		
B1	Intabulare, drept de PROPRIETATE, dobândit prin Lege, cota actuala 1/1, cota initiala 1/1 1) NEIDENTIFICAT NEIDENTIFICAT	A1
B2	Se noteaza mentiunea proprietar neidentificat	A1

C. Partea III. SARCINI .

Inscrieri privind dezmembramintele dreptului de proprietate, drepturi reale de garanție și sarcini	Referințe
NU SUNT	

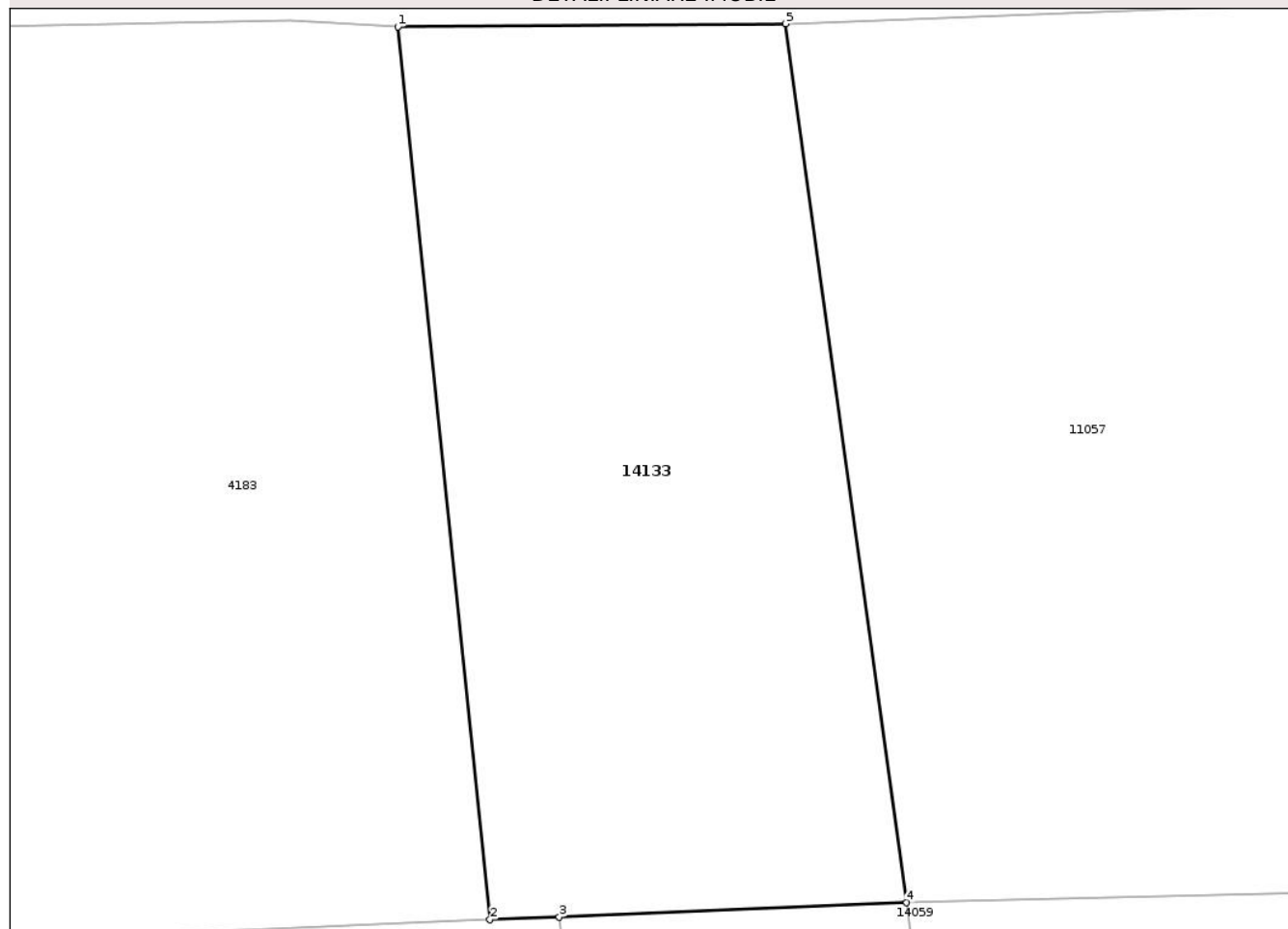
Anexa Nr. 1 La Partea I

Teren

Nr cadastral	Suprafața (mp)*	Observații / Referințe
	51	

* Suprafața este determinată în planul de proiecție Stereo 70.

DETALII LINIARE IMOBIL



Date referitoare la teren

Crt	Categorie folosință	Intravilan	Suprafața (mp)	Tarla	Parcelă	Nr. topo	Observații / Referințe
1	drum	DA	51	-	-	-	

Lungime Segmente

1) Valorile lungimilor segmentelor sunt obținute din proiecție în plan.

Punct început	X / Y	Punct sfârșit	X / Y	Lungime segment (** (m)
1	474.323,728 559.289,994	2	474.324,827 559.279,338	10.713
2	474.324,827 559.279,338	3	474.325,656 559.279,371	0.83
3	474.325,656 559.279,371	4	474.329,805 559.279,541	4.152
4	474.329,805 559.279,541	5	474.328,358 559.290,029	10.587
5	474.328,358 559.290,029	1	474.323,728 559.289,994	4.63

** Lungimile segmentelor sunt determinate în planul de proiecție Stereo 70 și sunt rotunjite la 1 milimetru.

*** Distanța dintre puncte este formată din segmente cumulate ce sunt mai mici decât valoarea 1 milimetru.

Neutilizabil în Circuitul
Civil

**DATE DESPRE IMOBILUL NR. 14135**

Oficiul de Cadastru și Publicitate Imobiliară MUREȘ
Biroul de Cadastru și Publicitate Imobiliară Târgu Mureș

A. Partea I. Descrierea imobilului

TEREN Intravilan

Adresa: Loc. Corunca, Jud. Mureș

Nr. Crt	Nr cadastral Nr. topografic	Suprafața* (mp)	Observații / Referințe
A1		6.216	Sector cadastral:4 Teren neimprejmuit;

B. Partea II. Proprietari și acte

Inscrieri privitoare la dreptul de proprietate și alte drepturi reale		Referințe
/		
Act Normativ nr. 1705, din 29/11/2006 emis de Guvernul Romaniei (Act normativ nr. 107 din 25.09.1996, emis de Parlamentul Romaniei);		
B1	Intabulare, drept de PROPRIETATE, dobandit prin Lege, cota actuala 1/1, cota initiala 1/1 1) STATUL ROMAN, CIF:9999999999999, (domeniu public)	A1
Act Normativ nr. 107, din 05/09/2002 emis de Guvernul Romaniei;		
B2	Intabulare, drept de ADMINISTRARE, dobandit prin Lege, cota actuala 1/1, cota initiala 1/1 1) MINISTERUL MEDIULUI, APELOR SI PADURILOR PRIN ADMINISTRATIA NATIONALA "APELE ROMANE", CIF:9999999999999	A1

C. Partea III. SARCINI .

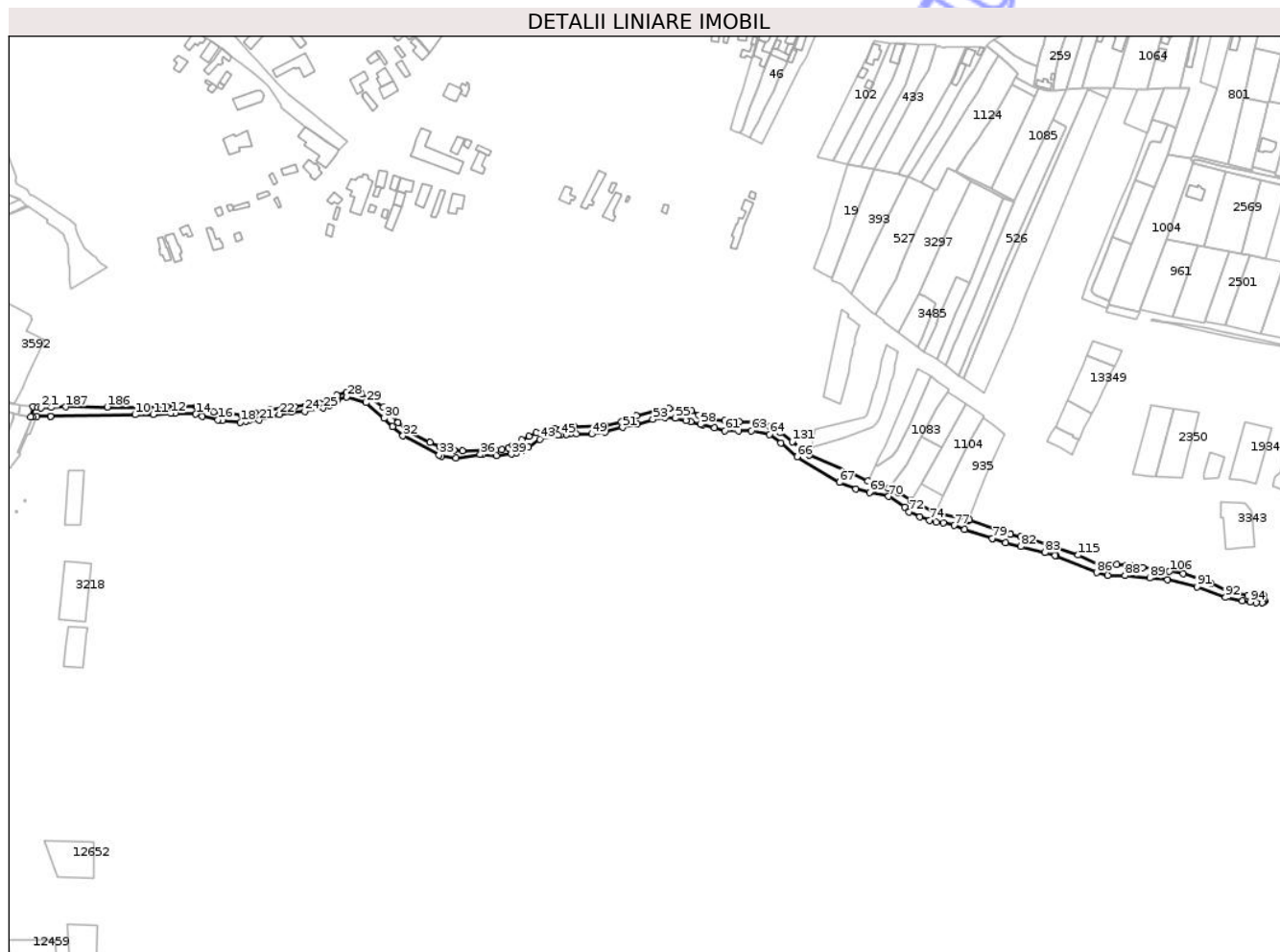
Inscrieri privind dezmembramintele dreptului de proprietate, drepturi reale de garanție și sarcini	Referințe
NU SUNT	

Anexa Nr. 1 La Partea I

Teren

Nr cadastral	Suprafața (mp)*	Observații / Referințe
	6.216	

* Suprafața este determinată în planul de proiecție Stereo 70.



Date referitoare la teren

Crt	Categorie folosință	Intravilan	Suprafața (mp)	Tarla	Parcelă	Nr. topo	Observații / Referințe
1	ape curgătoare	DA	6.216	-	-	-	

Lungime Segmente

1) Valorile lungimilor segmentelor sunt obținute din proiecție în plan.

Punct început	X / Y	Punct sfârșit	X / Y	Lungime segment	Punct început	X / Y	Punct sfârșit	X / Y	Lungime segment	Punct început	X / Y	Punct sfârșit	X / Y	Lungime segment
1	470.527,928 557.788,605	2	470.519,784 557.788,209	8.154	2	470.519,784 557.788,209	3	470.517,698 557.788,568	2.117	3	470.517,698 557.788,568	4	470.513,758 557.789,098	3.975
4	470.513,758 557.789,098	5	470.512,034 557.781,137	8.146	5	470.512,034 557.781,137	6	470.513,649 557.781,327	1.626	6	470.513,649 557.781,327	7	470.516,602 557.781,674	2.973
7	470.516,602 557.781,674	8	470.527,258 557.781,875	10.658	8	470.527,258 557.781,875	9	470.527,352 557.781,876	0.094	9	470.527,352 557.781,876	10	470.592,055 557.783,074	64.714
10	470.592,055 557.783,074	11	470.605,762 557.783,194	13.708	11	470.605,762 557.783,194	12	470.619,518 557.784,099	13.786	12	470.619,518 557.784,099	13	470.622,444 557.784,292	2.932
13	470.622,444 557.784,292	14	470.638,4 557.783,471	15.977	14	470.638,4 557.783,471	15	470.643,244 557.781,641	5.178	15	470.643,244 557.781,641	16	470.655,27 557.779,236	12.264

Punct început	X / Y	Punct sfârșit	X / Y	Lungime segment	Punct început	X / Y	Punct sfârșit	X / Y	Lungime segment	Punct început	X / Y	Punct sfârșit	X / Y	Lungime segment
115	471.314,149 557.675,733	116	471.292,201 557.683,299	23.215	116	471.292,201 557.683,299	117	471.278,857 557.687,684	14.046	117	471.278,857 557.687,684	118	471.270,15 557.689,897	8.984
118	471.270,15 557.689,897	119	471.261,998 557.691,681	8.345	119	471.261,998 557.691,681	120	471.262,07 557.692,134	0.459	120	471.262,07 557.692,134	121	471.230,862 557.702,753	32.965
121	471.230,862 557.702,753	122	471.230,465 557.702,164	0.71	122	471.230,465 557.702,164	123	471.204,785 557.708,261	26.394	123	471.204,785 557.708,261	124	471.186,288 557.717,664	20.75
124	471.186,288 557.717,664	125	471.176,11 557.723,709	11.838	125	471.176,11 557.723,709	126	471.168,67 557.726,654	8.002	126	471.168,67 557.726,654	127	471.159,989 557.730,685	9.571
127	471.159,989 557.730,685	128	471.153,014 557.732,131	7.123	128	471.153,014 557.732,131	129	471.140,097 557.738,435	14.373	129	471.140,097 557.738,435	130	471.108,321 557.752,315	34.675
130	471.108,321 557.752,315	131	471.095,098 557.762,33	16.588	131	471.095,098 557.762,33	132	471.085,575 557.769,911	12.172	132	471.085,575 557.769,911	133	471.078,127 557.774,06	8.526
133	471.078,127 557.774,06	134	471.066,051 557.777,146	12.464	134	471.066,051 557.777,146	135	471.054,506 557.777,838	11.566	135	471.054,506 557.777,838	136	471.043,653 557.778,37	10.866
136	471.043,653 557.778,37	137	471.034,556 557.779,7	9.194	137	471.034,556 557.779,7	138	471.023,491 557.782,785	11.487	138	471.023,491 557.782,785	139	471.018,144 557.786,042	6.261
139	471.018,144 557.786,042	140	471.010,038 557.787,289	8.201	140	471.010,038 557.787,289	141	471.000,788 557.787,913	9.271	141	471.000,788 557.787,913	142	470.995,696 557.787,393	5.118
142	470.995,696 557.787,393	143	470.975,905 557.782,062	20.496	143	470.975,905 557.782,062	144	470.964,422 557.777,608	12.317	144	470.964,422 557.777,608	145	470.951,651 557.774,84	13.068
145	470.951,651 557.774,84	146	470.928,12 557.773,987	23.546	146	470.928,12 557.773,987	147	470.926,75 557.773,89	1.373	147	470.926,75 557.773,89	148	470.913,068 557.772,8	13.725
148	470.913,068 557.772,8	149	470.906,158 557.771,581	7.017	149	470.906,158 557.771,581	150	470.899,18 557.769,413	7.307	150	470.899,18 557.769,413	151	470.893,76 557.766,635	6.09
151	470.893,76 557.766,635	152	470.888,069 557.763,587	6.456	152	470.888,069 557.763,587	153	470.883,022 557.760,707	5.811	153	470.883,022 557.760,707	154	470.881,227 557.759,454	2.189
154	470.881,227 557.759,454	155	470.877,907 557.757,866	3.68	155	470.877,907 557.757,866	156	470.872,758 557.756,371	5.362	156	470.872,758 557.756,371	157	470.868,219 557.755,931	4.56
157	470.868,219 557.755,931	158	470.863,878 557.756,403	4.367	158	470.863,878 557.756,403	159	470.842,564 557.755,552	21.331	159	470.842,564 557.755,552	160	470.836,151 557.756,004	6.429
160	470.836,151 557.756,004	161	470.825,221 557.758,533	11.219	161	470.825,221 557.758,533	162	470.817,904 557.761,785	8.007	162	470.817,904 557.761,785	163	470.802,006 557.770,367	18.066
163	470.802,006 557.770,367	164	470.793,334 557.777,232	11.06	164	470.793,334 557.777,232	165	470.782,043 557.788,975	16.291	165	470.782,043 557.788,975	166	470.772,558 557.796,291	11.979
166	470.772,558 557.796,291	167	470.765,603 557.798,911	7.432	167	470.765,603 557.798,911	168	470.760,363 557.800,627	5.514	168	470.760,363 557.800,627	169	470.753,86 557.800,447	6.505
169	470.753,86 557.800,447	170	470.746,633 557.798,098	7.599	170	470.746,633 557.798,098	171	470.740,22 557.794,485	7.361	171	470.740,22 557.794,485	172	470.733,535 557.791,414	7.357
172	470.733,535 557.791,414	173	470.722,876 557.789,968	10.757	173	470.722,876 557.789,968	174	470.714,114 557.789,155	8.8	174	470.714,114 557.789,155	175	470.705,081 557.788,523	9.055
175	470.705,081 557.788,523	176	470.695,144 557.786,897	10.069	176	470.695,144 557.786,897	177	470.683,672 557.784,458	11.728	177	470.683,672 557.784,458	178	470.673,555 557.782,561	10.293
178	470.673,555 557.782,561	179	470.664,161 557.783,555	9.446	179	470.664,161 557.783,555	180	470.652,057 557.785,271	12.225	180	470.652,057 557.785,271	181	470.639,387 557.789,072	13.228
181	470.639,387 557.789,072	182	470.638,859 557.789,167	0.536	182	470.638,859 557.789,167	183	470.627,672 557.789,206	11.187	183	470.627,672 557.789,206	184	470.615,975 557.789,292	11.697
184	470.615,975 557.789,292	185	470.601,051 557.788,613	14.939	185	470.601,051 557.788,613	186	470.570,685 557.788,956	30.368	186	470.570,685 557.788,956	187	470.538,871 557.789,074	31.814
187	470.538,871 557.789,074	1	470.527,928 557.788,605	10.953										

** Lungimile segmentelor sunt determinate în planul de proiecție Stereo 70 și sunt rotunjite la 1 milimetru.

*** Distanța dintre puncte este formată din segmente cumulate ce sunt mai mici decât valoarea 1 milimetru.

**DATE DESPRE IMOBILUL NR. 14134**

Oficiul de Cadastru și Publicitate Imobiliară MUREȘ
Biroul de Cadastru și Publicitate Imobiliară Târgu Mureș

A. Partea I. Descrierea imobilului

TEREN Extravilan

Adresa: Jud. Mureș

Nr. Crt	Nr cadastral Nr. topografic	Suprafața* (mp)	Observații / Referințe
A1		3.214	Sector cadastral:14 Teren neimprejmuit;

B. Partea II. Proprietari și acte

Inscrieri privitoare la dreptul de proprietate și alte drepturi reale		Referințe
/		
Act Normativ nr. 7, din 13/03/1996 emis de PARLAMENTUL ROMANIEI;		
B1	Intabulare, drept de PROPRIETATE, dobândit prin Lege, cota actuala 1/1, cota initiala 1/1 1) NEIDENTIFICAT NEIDENTIFICAT	A1
B2	Se noteaza mentiunea proprietar neidentificat	A1

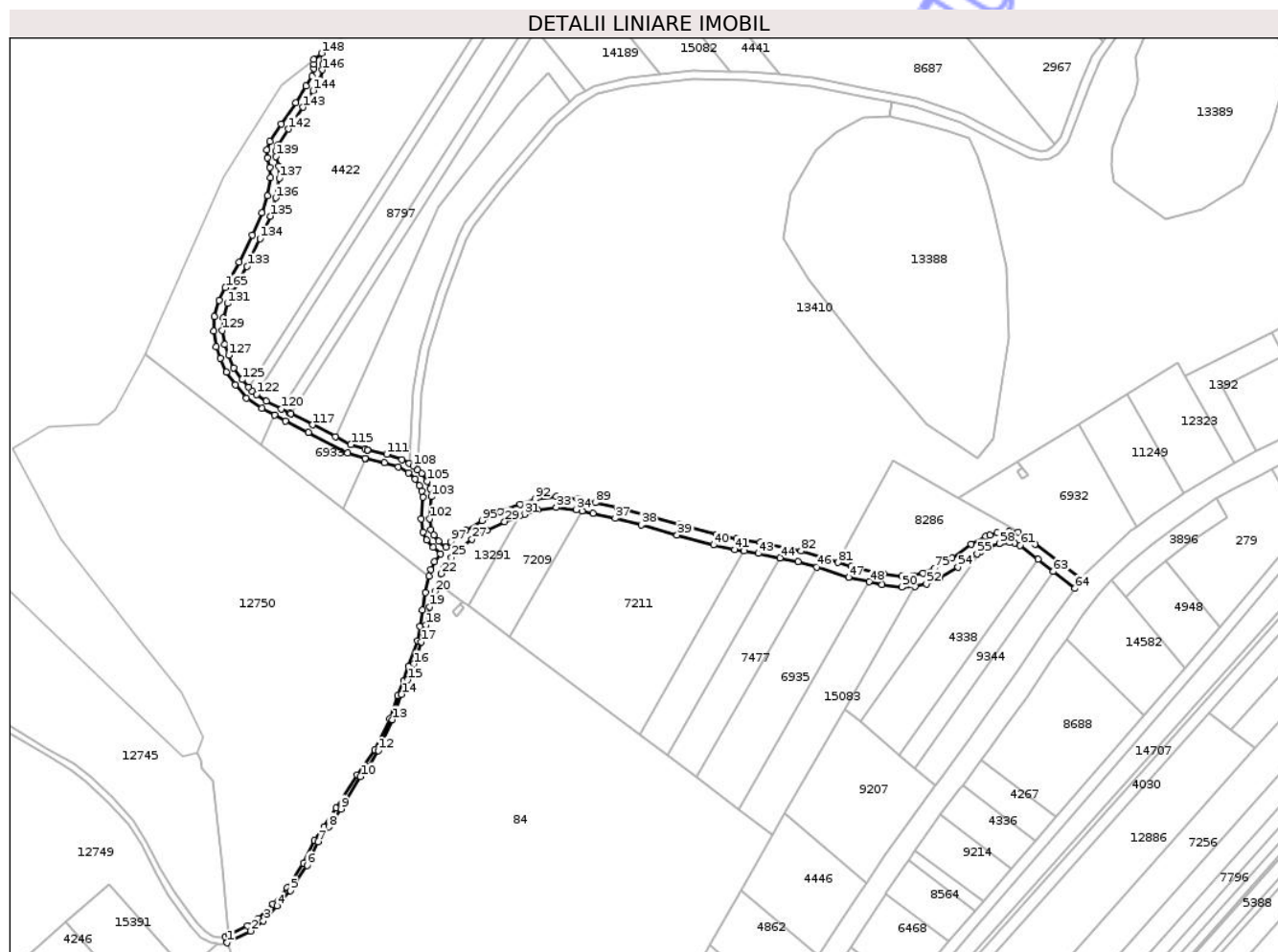
C. Partea III. SARCINI .

Inscrieri privind dezmembramintele dreptului de proprietate, drepturi reale de garanție și sarcini	Referințe
NU SUNT	

Teren

Nr cadastral	Suprafața (mp)*	Observații / Referințe
	3.214	

* Suprafața este determinată în planul de proiecție Stereo 70.



Date referitoare la teren

Crt	Categorie folosință	Intravilan	Suprafața (mp)	Tarla	Parcelă	Nr. topo	Observații / Referințe
1	drum	NU	3.214	-	-	-	

Lungime Segmente

1) Valorile lungimilor segmentelor sunt obținute din proiecție în plan.

Punct început	X / Y	Punct sfârșit	X / Y	Lungime segment	Punct început	X / Y	Punct sfârșit	X / Y	Lungime segment	Punct început	X / Y	Punct sfârșit	X / Y	Lungime segment
1	472.674,594 559.017,788	2	472.685,361 559.023,144	12.026	2	472.685,361 559.023,144	3	472.691,256 559.027,819	7.524	3	472.691,256 559.027,819	4	472.697,624 559.034,729	9.397
4	472.697,624 559.034,729	5	472.703,656 559.041,724	9.237	5	472.703,656 559.041,724	6	472.711,275 559.053,394	13.937	6	472.711,275 559.053,394	7	472.716,288 559.064,098	11.82
7	472.716,288 559.064,098	8	472.721,302 559.070,873	8.429	8	472.721,302 559.070,873	9	472.726,857 559.079,138	9.958	9	472.726,857 559.079,138	10	472.735,868 559.093,941	17.33
10	472.735,868 559.093,941	11	472.739,526 559.098,514	5.856	11	472.739,526 559.098,514	12	472.744,065 559.105,899	8.668	12	472.744,065 559.105,899	13	472.750,467 559.120,092	15.57
13	472.750,467 559.120,092	14	472.754,702 559.131,711	12.367	14	472.754,702 559.131,711	15	472.757,547 559.138,418	7.285	15	472.757,547 559.138,418	16	472.760,325 559.145,599	7.7
16	472.760,325 559.145,599	17	472.763,78 559.155,761	10.733	17	472.763,78 559.155,761	18	472.765,812 559.163,417	7.921	18	472.765,812 559.163,417	19	472.767,642 559.171,818	8.598

Punct început	X / Y	Punct sfârșit	X / Y	Lungime segment	Punct început	X / Y	Punct sfârșit	X / Y	Lungime segment	Punct început	X / Y	Punct sfârșit	X / Y	Lungime segment
19	472.767,642 559.171,818	20	472.769,945 559.178,864	7.413	20	472.769,945 559.178,864	21	472.771,671 559.182,406	3.94	21	472.771,671 559.182,406	22	472.772,782 559.187,073	4.797
22	472.772,782 559.187,073	23	472.774,17 559.189,849	3.104	23	472.774,17 559.189,849	24	472.774,433 559.190,308	0.529	24	472.774,433 559.190,308	25	472.777,564 559.194,518	5.247
25	472.777,564 559.194,518	26	472.780,648 559.197,933	4.601	26	472.780,648 559.197,933	27	472.786,988 559.202,801	7.993	27	472.786,988 559.202,801	28	472.793,902 559.206,949	8.063
28	472.793,902 559.206,949	29	472.802,018 559.210,843	9.002	29	472.802,018 559.210,843	30	472.808,914 559.213,416	7.36	30	472.808,914 559.213,416	31	472.810,891 559.214,153	2.11
31	472.810,891 559.214,153	32	472.817,19 559.216,383	6.682	32	472.817,19 559.216,383	33	472.825,69 559.217,29	8.548	33	472.825,69 559.217,29	34	472.834,91 559.216,327	9.27
34	472.834,91 559.216,327	35	472.837,562 559.215,738	2.717	35	472.837,562 559.215,738	36	472.842,497 559.214,641	5.055	36	472.842,497 559.214,641	37	472.852,675 559.212,384	10.425
37	472.852,675 559.212,384	38	472.864,744 559.209,333	12.449	38	472.864,744 559.209,333	39	472.881,138 559.204,7	17.036	39	472.881,138 559.204,7	40	472.897,777 559.200,164	17.246
40	472.897,777 559.200,164	41	472.907,546 559.198,048	9.996	41	472.907,546 559.198,048	42	472.911,776 559.197,369	4.284	42	472.911,776 559.197,369	43	472.918,329 559.196,317	6.637
43	472.918,329 559.196,317	44	472.928,358 559.194,297	10.23	44	472.928,358 559.194,297	45	472.936,652 559.192,627	8.46	45	472.936,652 559.192,627	46	472.945,131 559.189,975	8.884
46	472.945,131 559.189,975	47	472.959,769 559.185,396	15.337	47	472.959,769 559.185,396	48	472.969,314 559.183,291	9.774	48	472.969,314 559.183,291	49	472.975,019 559.182,034	5.842
49	472.975,019 559.182,034	50	472.984,131 559.180,802	9.195	50	472.984,131 559.180,802	51	472.990,255 559.181,185	6.136	51	472.990,255 559.181,185	52	472.995,562 559.182,35	5.433
52	472.995,562 559.182,35	53	473.001,6 559.185,117	6.642	53	473.001,6 559.185,117	54	473.009,981 559.189,976	9.688	54	473.009,981 559.189,976	55	473.018,713 559.196,23	10.741
55	473.018,713 559.196,23	56	473.020,586 559.197,236	2.126	56	473.020,586 559.197,236	57	473.024,753 559.199,473	4.729	57	473.024,753 559.199,473	58	473.028,944 559.200,763	4.385
58	473.028,944 559.200,763	59	473.033,647 559.201,404	4.746	59	473.033,647 559.201,404	60	473.036,095 559.201,132	2.463	60	473.036,095 559.201,132	61	473.038,506 559.199,927	2.695
61	473.038,506 559.199,927	62	473.046,642 559.193,613	10.299	62	473.046,642 559.193,613	63	473.053,82 559.188,043	9.086	63	473.053,82 559.188,043	64	473.063,749 559.180,337	12.569
64	473.063,749 559.180,337	65	473.066,829 559.184,567	5.233	65	473.066,829 559.184,567	66	473.045,363 559.200,666	26.832	66	473.045,363 559.200,666	67	473.041,281 559.204,129	5.353
67	473.041,281 559.204,129	68	473.037,533 559.206,003	4.19	68	473.037,533 559.206,003	69	473.033,585 559.206,442	3.972	69	473.033,585 559.206,442	70	473.027,864 559.205,662	5.774
70	473.027,864 559.205,662	71	473.024,538 559.204,639	3.48	71	473.024,538 559.204,639	72	473.022,816 559.204,109	1.802	72	473.022,816 559.204,109	73	473.016,063 559.200,482	7.665
73	473.016,063 559.200,482	74	473.007,265 559.194,181	10.822	74	473.007,265 559.194,181	75	472.999,299 559.189,563	9.208	75	472.999,299 559.189,563	76	472.993,966 559.187,119	5.866
76	472.993,966 559.187,119	77	472.989,559 559.186,151	4.512	77	472.989,559 559.186,151	78	472.984,312 559.185,823	5.257	78	472.984,312 559.185,823	79	472.975,894 559.186,961	8.495
79	472.975,894 559.186,961	80	472.961,056 559.190,232	15.194	80	472.961,056 559.190,232	81	472.955,004 559.192,126	6.341	81	472.955,004 559.192,126	82	472.937,977 559.197,452	17.841
82	472.937,977 559.197,452	83	472.919,219 559.201,238	19.136	83	472.919,219 559.201,238	84	472.908,473 559.202,963	10.884	84	472.908,473 559.202,963	85	472.898,965 559.205,023	9.729
85	472.898,965 559.205,023	86	472.882,384 559.209,543	17.186	86	472.882,384 559.209,543	87	472.866,086 559.214,149	16.936	87	472.866,086 559.214,149	88	472.853,83 559.217,25	12.642
88	472.853,83 559.217,25	89	472.843,582 559.219,521	10.497	89	472.843,582 559.219,521	90	472.835,715 559.221,271	8.059	90	472.835,715 559.221,271	91	472.825,684 559.222,317	10.085
91	472.825,684 559.222,317	92	472.816,076 559.221,292	9.663	92	472.816,076 559.221,292	93	472.809,183 559.218,853	7.312	93	472.809,183 559.218,853	94	472.800,059 559.215,449	9.738
94	472.800,059 559.215,449	95	472.791,529 559.211,357	9.461	95	472.791,529 559.211,357	96	472.784,17 559.206,941	8.582	96	472.784,17 559.206,941	97	472.777,243 559.201,622	8.734
97	472.777,243 559.201,622	98	472.775,034 559.199,177	3.295	98	472.775,034 559.199,177	99	472.771,852 559.201,975	4.237	99	472.771,852 559.201,975	100	472.769,384 559.204,648	3.638
100	472.769,384 559.204,648	101	472.768,181 559.207,147	2.773	101	472.768,181 559.207,147	102	472.767,663 559.212,226	5.105	102	472.767,663 559.212,226	103	472.768,351 559.222,318	10.115
103	472.768,351 559.222,318	104	472.767,828 559.225,982	3.701	104	472.767,828 559.225,982	105	472.766,384 559.229,394	3.705	105	472.766,384 559.229,394	106	472.763,855 559.232,935	4.351
106	472.763,855 559.232,935	107	472.762,015 559.234,651	2.516	107	472.762,015 559.234,651	108	472.760,104 559.236,435	2.614	108	472.760,104 559.236,435	109	472.758,164 559.237,518	2.222
109	472.758,164 559.237,518	110	472.754,825 559.239,382	3.824	110	472.754,825 559.239,382	111	472.747,931 559.241,789	7.302	111	472.747,931 559.241,789	112	472.739,032 559.243,812	9.126
112	472.739,032 559.243,812	113	472.738,992 559.243,822	0.041	113	472.738,992 559.243,822	114	472.737,88 559.244,165	1.164	114	472.737,88 559.244,165	115	472.731,462 559.246,147	6.717
115	472.731,462 559.246,147	116	472.724,303 559.249,819	8.046	116	472.724,303 559.249,819	117	472.713,805 559.255,202	11.798	117	472.713,805 559.255,202	118	472.703,858 559.260,392	11.22

** Lungimile segmentelor sunt determinate în planul de proiecție Stereo 70 și sunt rotunjite la 1 milimetru.

*** Distanța dintre puncte este formată din segmente cumulate ce sunt mai mici decât valoarea 1 milimetru.

Neutilizabil în Circuitul
Civil

**DATE DESPRE IMOBILUL NR. 14136**

Oficiul de Cadastru și Publicitate Imobiliară MUREȘ
Biroul de Cadastru și Publicitate Imobiliară Târgu Mureș

A. Partea I. Descrierea imobilului

TEREN Intravilan

Adresa: Loc. Bozeni, Jud. Mureș

Nr. Crt	Nr cadastral Nr. topografic	Suprafața* (mp)	Observații / Referințe
A1		1.293	Sector cadastral:15 Teren neimprejmuit;

B. Partea II. Proprietari și acte

Inscrieri privitoare la dreptul de proprietate și alte drepturi reale		Referințe
/		
Act Normativ nr. 7, din 13/03/1996 emis de PARLAMENTUL ROMANIEI;		
B1	Intabulare, drept de PROPRIETATE, dobândit prin Lege, cota actuala 1/1, cota initiala 1/1 1) NEIDENTIFICAT NEIDENTIFICAT	A1
B2	Se noteaza mentiunea proprietar neidentificat	A1

C. Partea III. SARCINI .

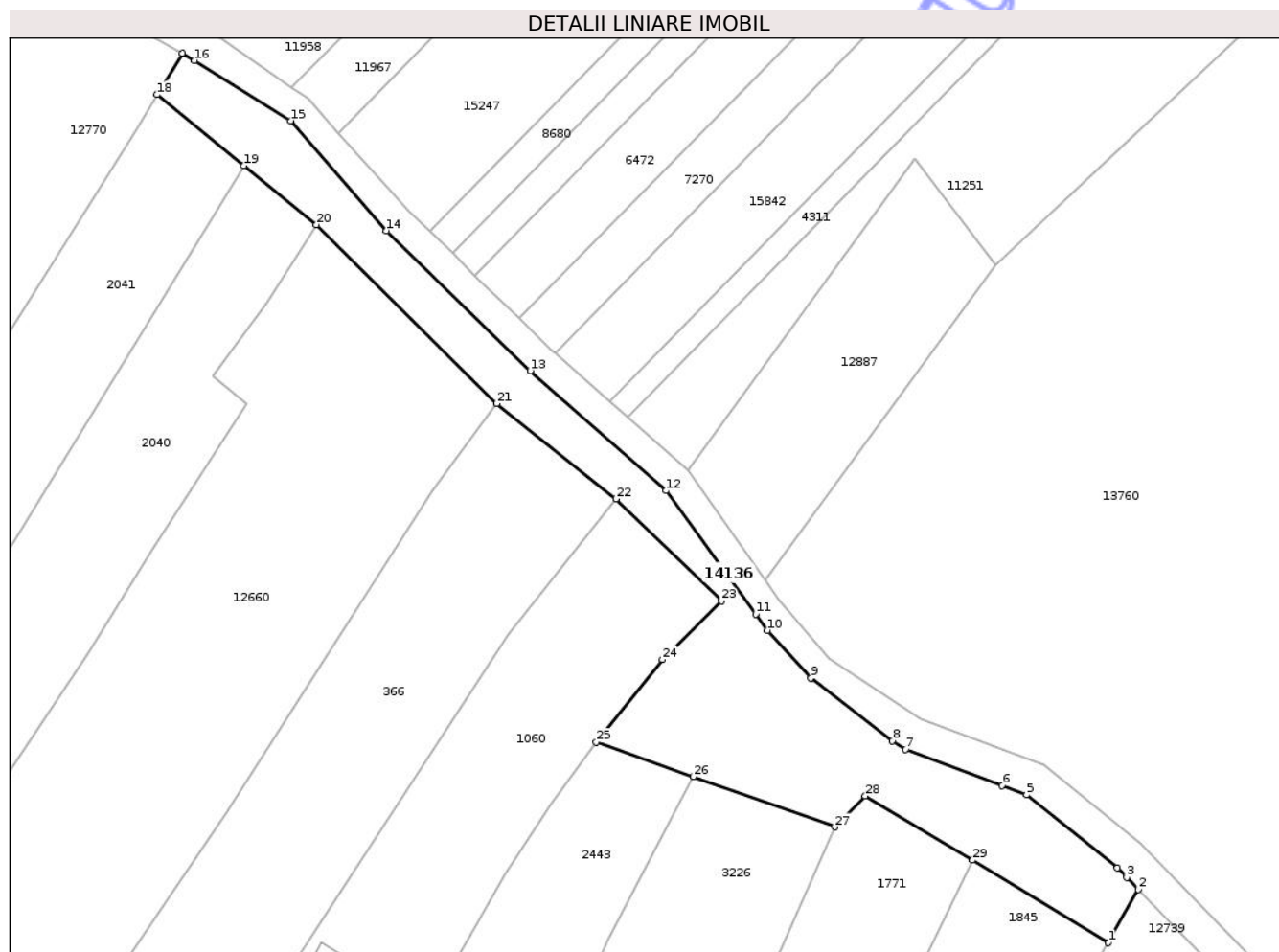
Inscrieri privind dezmembramintele dreptului de proprietate, drepturi reale de garanție și sarcini	Referințe
NU SUNT	

Anexa Nr. 1 La Partea I

Teren

Nr cadastral	Suprafața (mp)*	Observații / Referințe
	1.293	

* Suprafața este determinată în planul de proiecție Stereo 70.



Date referitoare la teren

Crt	Categorie folosință	Intravilan	Suprafața (mp)	Tarla	Parcelă	Nr. topo	Observații / Referințe
1	arabil	DA	1.293	-	-	-	

Lungime Segmente

1) Valorile lungimilor segmentelor sunt obținute din proiecție în plan.

Punct început	X / Y	Punct sfârșit	X / Y	Lungime segment (** (m)
1	474.983,39 559.103,352	2	474.986,988 559.109,692	7.29
3	474.985,576 559.111,138	4	474.984,47 559.112,27	1.583
5	474.973,64 559.121,0	6	474.970,728 559.122,086	3.108
7	474.959,21 559.126,38	8	474.957,639 559.127,426	1.887
9	474.947,896 559.134,923	10	474.942,711 559.140,583	7.676

Punct început	X / Y	Punct sfârșit	X / Y	Lungime segment (** (m)
2	474.986,988 559.109,692	3	474.985,576 559.111,138	2.021
4	474.984,47 559.112,27	5	474.973,64 559.121,0	13.91
6	474.970,728 559.122,086	7	474.959,21 559.126,38	12.292
8	474.957,639 559.127,426	9	474.947,896 559.134,923	12.294
10	474.942,711 559.140,583	11	474.941,32 559.142,523	2.387

Punct început	X / Y	Punct sfârșit	X / Y	Lungime segment (** (m)
11	474.941,32 559.142,523	12	474.930,631 559.157,24	18.189
13	474.914,437 559.171,55	14	474.897,288 559.188,236	23.927
15	474.885,874 559.201,33	16	474.874,4 559.208,54	13.551
17	474.872,907 559.209,389	18	474.869,892 559.204,46	5.778
19	474.880,278 559.195,997	20	474.888,921 559.188,954	11.149
21	474.910,452 559.167,631	22	474.924,657 559.156,256	18.198
23	474.937,221 559.144,088	24	474.930,19 559.137,125	9.895
25	474.922,301 559.127,266	26	474.933,854 559.123,161	12.261
27	474.950,776 559.117,161	28	474.954,382 559.120,848	5.157
29	474.967,215 559.113,196	1	474.983,39 559.103,352	18.935

Punct început	X / Y	Punct sfârșit	X / Y	Lungime segment (** (m)
12	474.930,631 559.157,24	13	474.914,437 559.171,55	21.611
14	474.897,288 559.188,236	15	474.885,874 559.201,33	17.37
16	474.874,4 559.208,54	17	474.872,907 559.209,389	1.718
18	474.869,892 559.204,46	19	474.880,278 559.195,997	13.397
20	474.888,921 559.188,954	21	474.910,452 559.167,631	30.303
22	474.924,657 559.156,256	23	474.937,221 559.144,088	17.49
24	474.930,19 559.137,125	25	474.922,301 559.127,266	12.627
26	474.933,854 559.123,161	27	474.950,776 559.117,161	17.954
28	474.954,382 559.120,848	29	474.967,215 559.113,196	14.941

** Lungimile segmentelor sunt determinate în planul de proiecție Stereo 70 și sunt rotunjite la 1 milimetru.

*** Distanța dintre puncte este formată din segmente cumulate ce sunt mai mici decât valoarea 1 milimetru.

**DATE DESPRE IMOBILUL NR. 14137**

Oficiul de Cadastru și Publicitate Imobiliară MUREȘ
Biroul de Cadastru și Publicitate Imobiliară Târgu Mureș

A. Partea I. Descrierea imobilului

TEREN Intravilan

Adresa: Loc. Bozeni, Jud. Mureș

Nr. Crt	Nr cadastral Nr. topografic	Suprafața* (mp)	Observații / Referințe
A1		93	Sector cadastral:17 Teren neimprejmuit;

B. Partea II. Proprietari și acte

Inscrieri privitoare la dreptul de proprietate și alte drepturi reale		Referințe
/		
Act Normativ nr. 7, din 13/03/1996 emis de PARLAMENTUL ROMANIEI;		
B1	Intabulare, drept de PROPRIETATE, dobândit prin Lege, cota actuala 1/1, cota initiala 1/1 1) NEIDENTIFICAT NEIDENTIFICAT	A1
B2	Se noteaza mentiunea proprietar neidentificat	A1

C. Partea III. SARCINI .

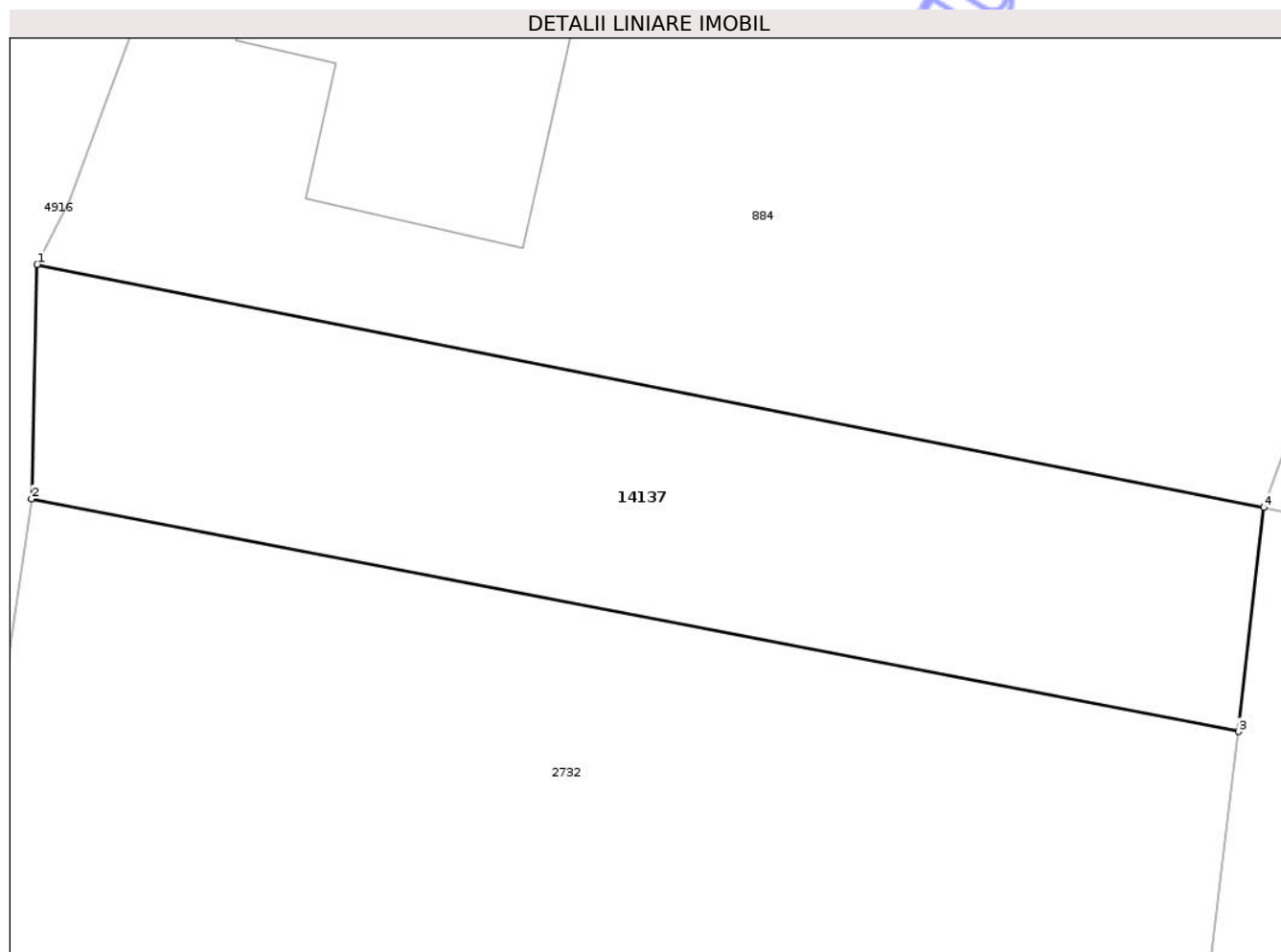
Inscrieri privind dezmembramintele dreptului de proprietate, drepturi reale de garanție și sarcini	Referințe
NU SUNT	

Anexa Nr. 1 La Partea I

Teren

Nr cadastral	Suprafața (mp)*	Observații / Referințe
	93	

* Suprafața este determinată în planul de proiecție Stereo 70.



Date referitoare la teren

Crt	Categorie folosință	Intra vilan	Suprafața (mp)	Tarla	Parcelă	Nr. topo	Observații / Referințe
1	arabil	DA	93	-	-	-	

Lungime Segmente

1) Valorile lungimilor segmentelor sunt obținute din proiecție în plan.

Punct început	X / Y	Punct sfârșit	X / Y	Lungime segment (** (m)
1	474.480,889 559.154,435	2	474.480,789 559.150,177	4.259
2	474.480,789 559.150,177	3	474.502,719 559.145,951	22.333
3	474.502,719 559.145,951	4	474.503,176 559.150,019	4.094
4	474.503,176 559.150,019	1	474.480,889 559.154,435	22.72

** Lungimile segmentelor sunt determinate în planul de proiecție Stereo 70 și sunt rotunjite la 1 milimetru.

*** Distanţa dintre puncte este formată din segmente cumulate ce sunt mai mici decât valoarea 1 milimetru.

Neutilizabil în Circuitul
Civil

**DATE DESPRE IMOBILUL NR. 14140**

Oficiul de Cadastru și Publicitate Imobiliară MUREȘ
Biroul de Cadastru și Publicitate Imobiliară Târgu Mureș

A. Partea I. Descrierea imobilului

TEREN Extravilan

Adresa: Jud. Mureș

Nr. Crt	Nr cadastral Nr. topografic	Suprafața* (mp)	Observații / Referințe
A1		5.738	Sector cadastral:14 Teren neimprejmuit;

B. Partea II. Proprietari și acte

Inscrieri privitoare la dreptul de proprietate și alte drepturi reale		Referințe
/		
Act Normativ nr. 7, din 13/03/1996 emis de PARLAMENTUL ROMANIEI;		
B1	Intabulare, drept de PROPRIETATE, dobândit prin Lege, cota actuala 1/1, cota initiala 1/1 1) NEIDENTIFICAT NEIDENTIFICAT	A1
B2	se noteaza mentiunea rezerva comisiei locale de fond funciar	A1

C. Partea III. SARCINI .

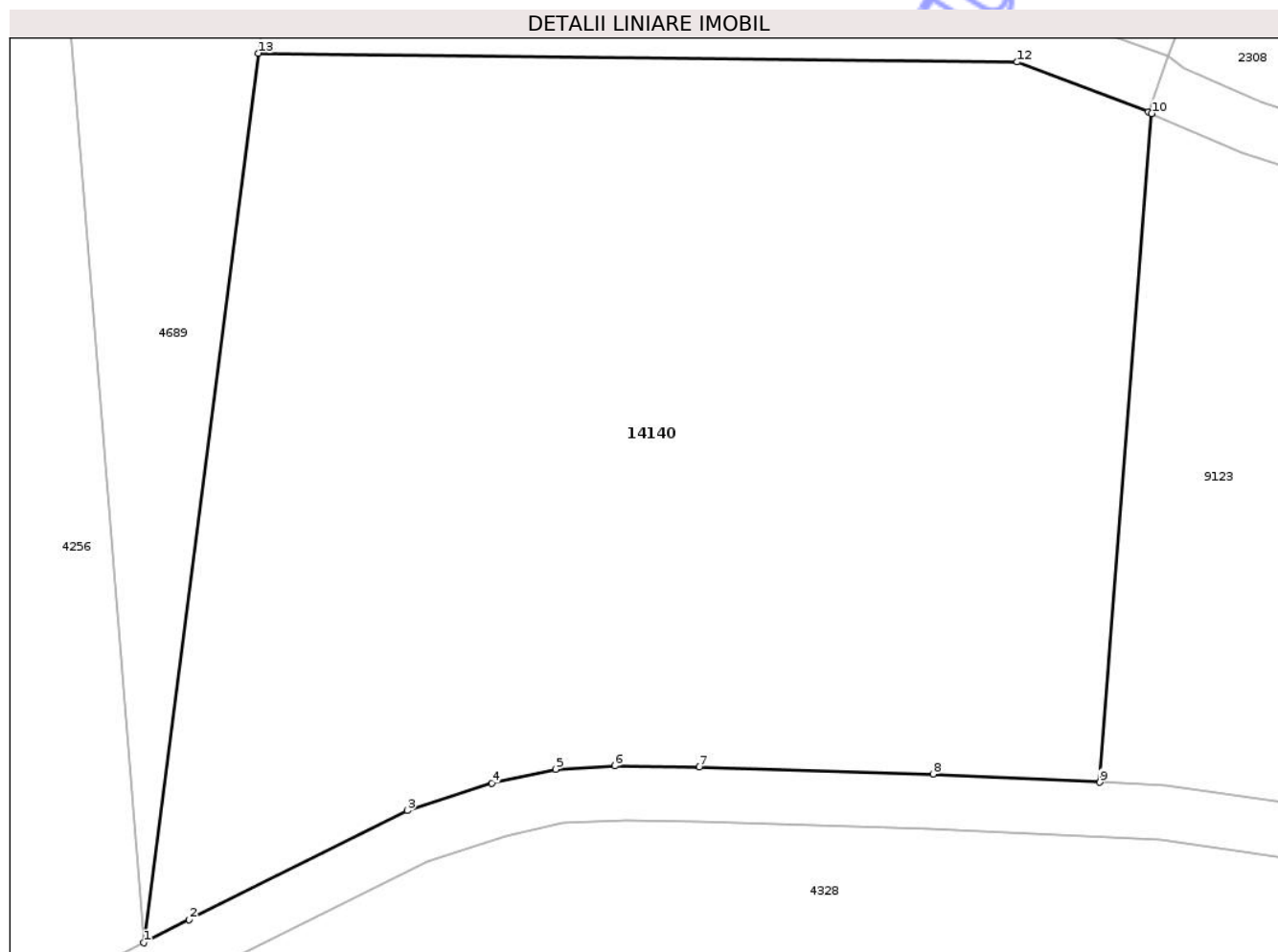
Inscrieri privind dezmembramintele dreptului de proprietate, drepturi reale de garanție și sarcini	Referințe
NU SUNT	

Anexa Nr. 1 La Partea I

Teren

Nr cadastral	Suprafața (mp)*	Observații / Referințe
	5.738	

* Suprafața este determinată în planul de proiecție Stereo 70.



Date referitoare la teren

Crt	Categorie folosință	Intravilan	Suprafața (mp)	Tarla	Parcelă	Nr. topo	Observații / Referințe
1	arabil	NU	5.738	-	-	-	

Lungime Segmente

1) Valorile lungimilor segmentelor sunt obținute din proiecție în plan.

Punct început	X / Y	Punct sfârșit	X / Y	Lungime segment (** (m)
1	472.123,033 559.241,244	2	472.127,225 559.243,367	4.699
2	472.127,225 559.243,367	3	472.147,301 559.253,381	22.435
3	472.147,301 559.253,381	4	472.155,089 559.255,911	8.189
4	472.155,089 559.255,911	5	472.160,933 559.257,198	5.984
5	472.160,933 559.257,198	6	472.166,372 559.257,495	5.447

Punct început	X / Y	Punct sfârșit	X / Y	Lungime segment (** (m)
6	472.166,372 559.257,495	7	472.174,16 559.257,4	7.789
7	472.174,16 559.257,4	8	472.195,658 559.256,743	21.508
8	472.195,658 559.256,743	9	472.210,995 559.256,002	15.355
9	472.210,995 559.256,002	10	472.215,772 559.317,465	61.648
10	472.215,772 559.317,465	11	472.215,448 559.317,606	0.353
11	472.215,448 559.317,606	12	472.203,385 559.322,196	12.907
12	472.203,385 559.322,196	13	472.133,606 559.323,0	69.784
13	472.133,606 559.323,0	1	472.123,033 559.241,244	82.437

** Lungimile segmentelor sunt determinate în planul de proiecție Stereo 70 și sunt rotunjite la 1 milimetru.

*** Distanța dintre puncte este formată din segmente cumulate ce sunt mai mici decât valoarea 1 milimetru.

**DATE DESPRE IMOBILUL NR. 14146**

Oficiul de Cadastru și Publicitate Imobiliară MUREȘ
Biroul de Cadastru și Publicitate Imobiliară Târgu Mureș

A. Partea I. Descrierea imobilului

TEREN Intravilan

Adresa: Loc. Corunca, Jud. Mureș

Nr. Crt	Nr cadastral Nr. topografic	Suprafața* (mp)	Observații / Referințe
A1		276	Sector cadastral:2 Teren neimprejmuit;

B. Partea II. Proprietari și acte

Inscrieri privitoare la dreptul de proprietate și alte drepturi reale		Referințe
/		
Act Normativ nr. 7, din 13/03/1996 emis de PARLAMENTUL ROMANIEI;		
B1	Intabulare, drept de PROPRIETATE, dobandit prin Lege, cota actuala 1/1, cota initiala 1/1 1) NEIDENTIFICAT NEIDENTIFICAT	A1
B2	Se noteaza mentiunea proprietar neidentificat	A1

C. Partea III. SARCINI .

Inscrieri privind dezmembramintele dreptului de proprietate, drepturi reale de garanție și sarcini	Referințe
NU SUNT	

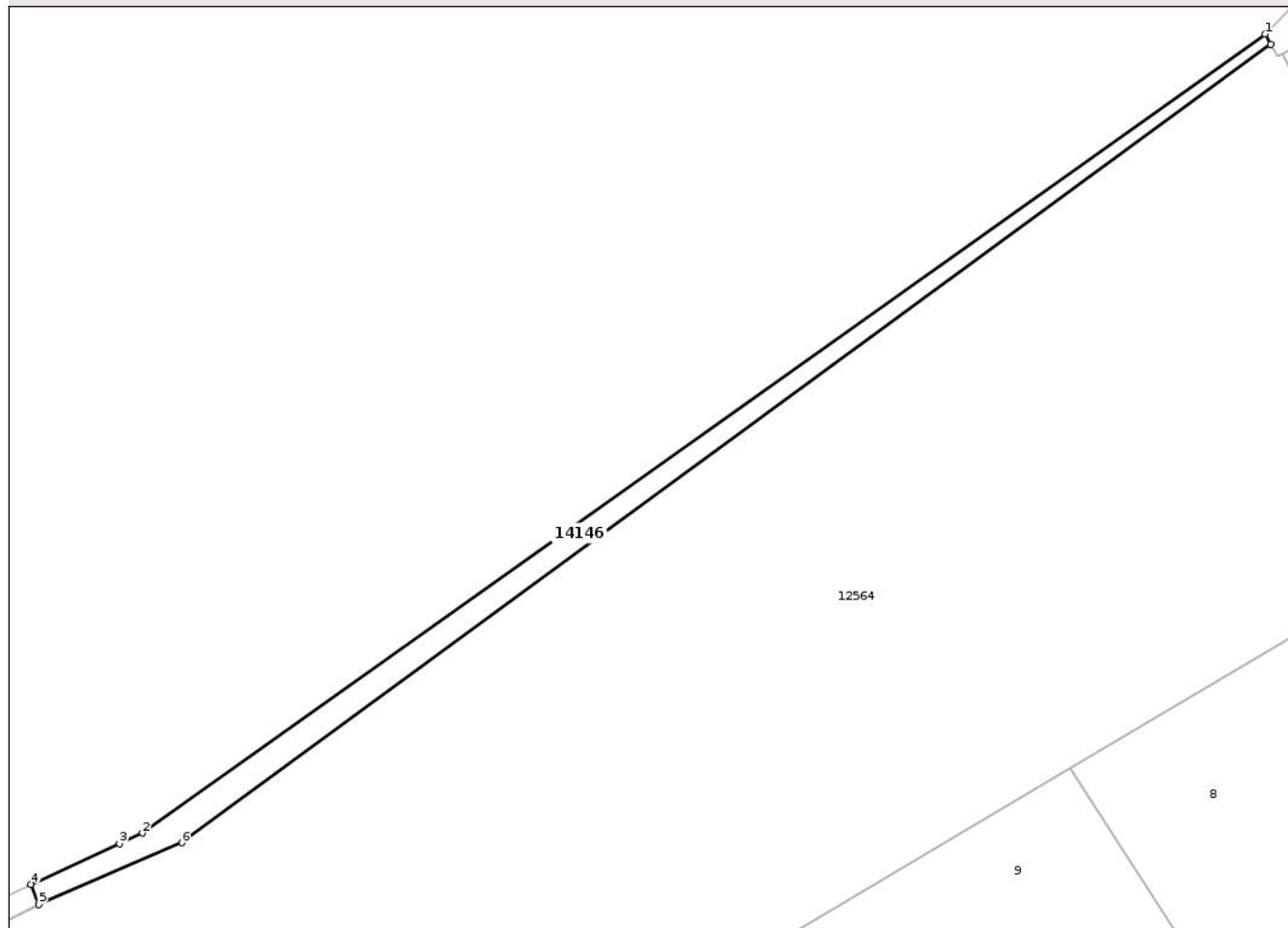
Anexa Nr. 1 La Partea I

Teren

Nr cadastral	Suprafața (mp)*	Observații / Referințe
	276	

* Suprafața este determinată în planul de proiecție Stereo 70.

DETALII LINIARE IMOBIL



Date referitoare la teren

Crt	Categorie folosință	Intra vilan	Suprafața (mp)	Tarla	Parcelă	Nr. topo	Observații / Referințe
1	neproductiv	DA	276	-	-	-	canal

Lungime Segmente

1) Valorile lungimilor segmentelor sunt obținute din proiecție în plan.

Punct început	X / Y	Punct sfârșit	X / Y	Lungime segment (** (m)
1	469.708,357 558.645,865	2	469.604,68 558.572,136	127.22
2	469.604,68 558.572,136	3	469.602,563 558.571,164	2.329
3	469.602,563 558.571,164	4	469.594,387 558.567,408	8.997
4	469.594,387 558.567,408	5	469.595,102 558.565,536	2.004
5	469.595,102 558.565,536	6	469.608,324 558.571,229	14.396

Punct început	X / Y	Punct sfârșit	X / Y	Lungime segment (** (m)
6	469.608,324 558.571,229	7	469.708,876 558.644,918	124.663
7	469.708,876 558.644,918	1	469.708,357 558.645,865	1.08

** Lungimile segmentelor sunt determinate în planul de proiecție Stereo 70 și sunt rotunjite la 1 milimetru.

*** Distanța dintre puncte este formată din segmente cumulate ce sunt mai mici decât valoarea 1 milimetru.

Neutilizabil în Circuitul Civil

**DATE DESPRE IMOBILUL NR. 14152**

Oficiul de Cadastru și Publicitate Imobiliară MUREȘ
Biroul de Cadastru și Publicitate Imobiliară Târgu Mureș

A. Partea I. Descrierea imobilului

TEREN Intravilan

Adresa: Loc. Corunca, Jud. Mureș

Nr. Crt	Nr cadastral Nr. topografic	Suprafața* (mp)	Observații / Referințe
A1	52731	643	Sector cadastral:6 Teren neimprejmuit;

B. Partea II. Proprietari și acte

Inscrieri privitoare la dreptul de proprietate și alte drepturi reale		Referințe
49701 / 27/07/2020		
Act Notarial nr. 950, din 27/07/2020 emis de NP Dan Valentin Simion;		
B1	Intabulare, drept de PROPRIETATE, dobandit prin Conventie, cota actuala 1/1, cota initiala 1/1 1) TRANSMOBILE SRL, CIF:14877490	A1
B2	Se noteaza interdictiile de instrainare si grevare.	A1
90621 / 10/12/2020		
Act Notarial nr. 1723, din 07/12/2020 emis de NP Dan Valentin Simion;		
B3	Se modifica actul autentic nr. 950/27.07.2020 prin actul aditional nr. 1723/07.12.2020	A1

C. Partea III. SARCINI

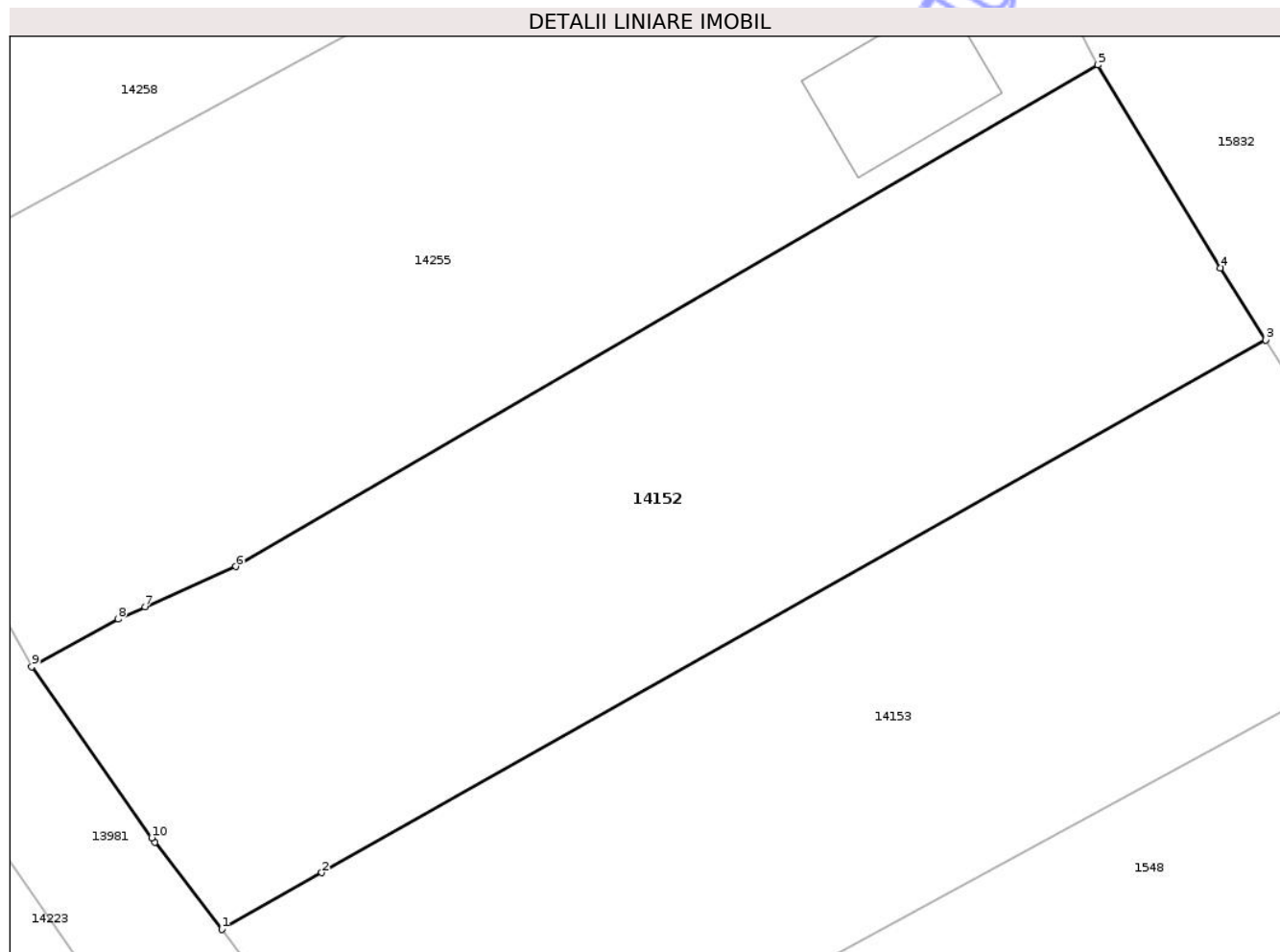
Inscrieri privind dezmembramintele dreptului de proprietate, drepturi reale de garanție și sarcini		Referințe
49701 / 27/07/2020		
Act Notarial nr. 950, din 27/07/2020 emis de NP Dan Valentin Simion;		
C1	Intabulare, drept de IPOTECA LEGALA, Valoare:135000 EUR 1) ALM GRUP SA, CIF:12046044	A1

Anexa Nr. 1 La Partea I

Teren

Nr cadastral	Suprafața (mp)*	Observații / Referințe
52731	643	

* Suprafața este determinată în planul de proiecție Stereo 70.



Date referitoare la teren

Crt	Categorie folosință	Intra vilan	Suprafața (mp)	Tarla	Parcelă	Nr. topo	Observații / Referințe
1	arabil	DA	643	-	-	-	

Lungime Segmente

1) Valorile lungimilor segmentelor sunt obținute din proiecție în plan.

Punct început	X / Y	Punct sfârșit	X / Y	Lungime segment (** (m)
1	470.249,563 557.190,109	2	470.253,667 557.192,422	4.711
2	470.253,667 557.192,422	3	470.292,373 557.214,241	44.432
3	470.292,373 557.214,241	4	470.290,525 557.217,192	3.482
4	470.290,525 557.217,192	5	470.285,495 557.225,5	9.712
5	470.285,495 557.225,5	6	470.250,143 557.204,958	40.887

Punct început	X / Y	Punct sfârșit	X / Y	Lungime segment (** (m)
6	470.250,143 557.204,958	7	470.246,419 557.203,304	4.075
7	470.246,419 557.203,304	8	470.245,306 557.202,81	1.218
8	470.245,306 557.202,81	9	470.241,771 557.200,853	4.041
9	470.241,771 557.200,853	10	470.246,689 557.193,853	8.555
10	470.246,689 557.193,853	11	470.246,826 557.193,676	0.224
11	470.246,826 557.193,676	1	470.249,563 557.190,109	4.496

** Lungimile segmentelor sunt determinate în planul de proiecție Stereo 70 și sunt rotunjite la 1 milimetru.

*** Distanța dintre puncte este formată din segmente cumulate ce sunt mai mici decât valoarea 1 milimetru.

Neutilizabil în Circuitul Civil

**DATE DESPRE IMOBILUL NR. 14155**

Oficiul de Cadastru și Publicitate Imobiliară MUREȘ
Biroul de Cadastru și Publicitate Imobiliară Târgu Mureș

A. Partea I. Descrierea imobilului

TEREN Intravilan

Adresa: Loc. Corunca, Jud. Mureș

Nr. Crt	Nr cadastral Nr. topografic	Suprafața* (mp)	Observații / Referințe
A1		310	Sector cadastral:2 Teren neimprejmuit;

B. Partea II. Proprietari și acte

Inscrieri privitoare la dreptul de proprietate și alte drepturi reale		Referințe
/		
Act Normativ nr. 7, din 13/03/1996 emis de PARLAMENTUL ROMANIEI;		
B1	Intabulare, drept de PROPRIETATE, dobândit prin Lege, cota actuala 1/1, cota initiala 1/1 1) NEIDENTIFICAT NEIDENTIFICAT	A1
B2	se noteaza existenta a mai multi proprietari asupra aceluiasi imobil, care au dobândit dreptul de proprietate in baza urmatoarelor actelor juridice diferite - act notarial nr. 424/26.02.2020 emis de NP Tinca Tudor intabulat in CF 124388/Tg. Mures provenita din sporadic in favoarea numitului MUNTEAN GHEORGHE-CALIN in cota de 1/1 (bun propriu) si - act notarial nr. 1392/12.11.2004 emis de BNP Radu Cridon intabulat CF 50329/Corunca provenita din sporadic in favoarea numitei SPIRIDON IOANA in cota de 1/1 (bun propriu)	A1

C. Partea III. SARCINI .

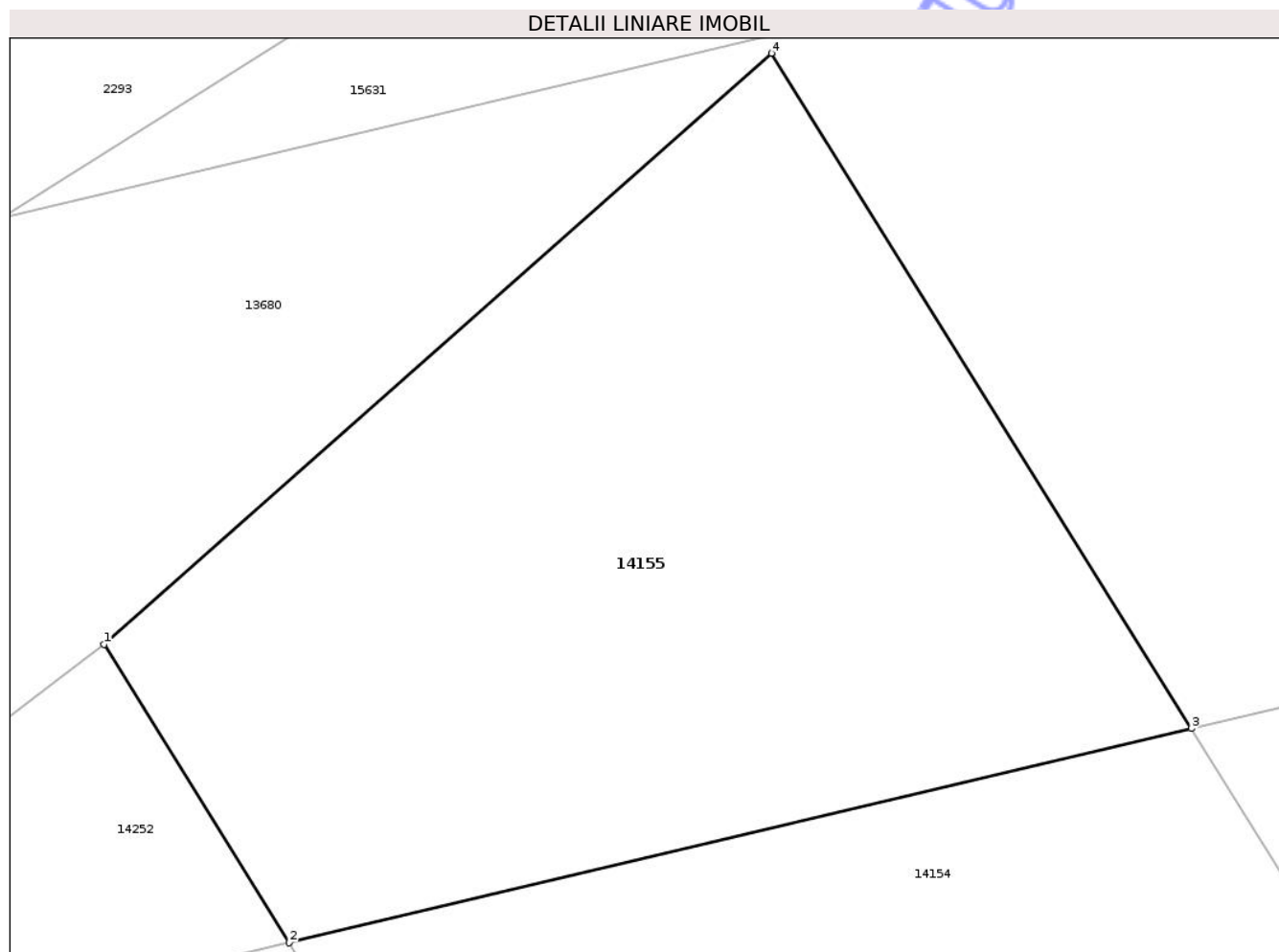
Inscrieri privind dezmembramintele dreptului de proprietate, drepturi reale de garanție și sarcini	Referințe
NU SUNT	

Anexa Nr. 1 La Partea I

Teren

Nr cadastral	Suprafața (mp)*	Observații / Referințe
	310	

* Suprafața este determinată în planul de proiecție Stereo 70.



Date referitoare la teren

Crt	Categorie folosință	Intra vilan	Suprafața (mp)	Tarla	Parcelă	Nr. topo	Observații / Referințe
1	arabil	DA	310	10	507/23	-	

Lungime Segmente

1) Valorile lungimilor segmentelor sunt obținute din proiecție în plan.

Punct început	X / Y	Punct sfârșit	X / Y	Lungime segment (** (m)
1	469.886,036 558.621,784	2	469.890,622 558.614,382	8.708
2	469.890,622 558.614,382	3	469.913,003 558.619,694	23.003
3	469.913,003 558.619,694	4	469.902,588 558.636,439	19.72
4	469.902,588 558.636,439	1	469.886,036 558.621,784	22.107

** Lungimile segmentelor sunt determinate în planul de proiecție Stereo 70 și sunt rotunjite la 1 milimetru.

*** Distanţa dintre puncte este formată din segmente cumulate ce sunt mai mici decât valoarea 1 milimetru.

Neutilizabil în Circuitul
Civil

**DATE DESPRE IMOBILUL NR. 14139**

Oficiul de Cadastru și Publicitate Imobiliară MUREȘ
Biroul de Cadastru și Publicitate Imobiliară Târgu Mureș

A. Partea I. Descrierea imobilului

TEREN Intravilan

Adresa: Loc. Corunca, Jud. Mureș

Nr. Crt	Nr cadastral Nr. topografic	Suprafața* (mp)	Observații / Referințe
A1		70	Sector cadastral:5 Teren neimprejmuit;

B. Partea II. Proprietari și acte

Inscrieri privitoare la dreptul de proprietate și alte drepturi reale		Referințe
/		
Act Normativ nr. 7, din 13/03/1996 emis de PARLAMENTUL ROMANIEI;		
B1	Intabulare, drept de PROPRIETATE, dobandit prin Lege, cota actuala 1/1, cota initiala 1/1 1) NEIDENTIFICAT NEIDENTIFICAT	A1
B2	Se noteaza mentiunea proprietar neidentificat	A1

C. Partea III. SARCINI .

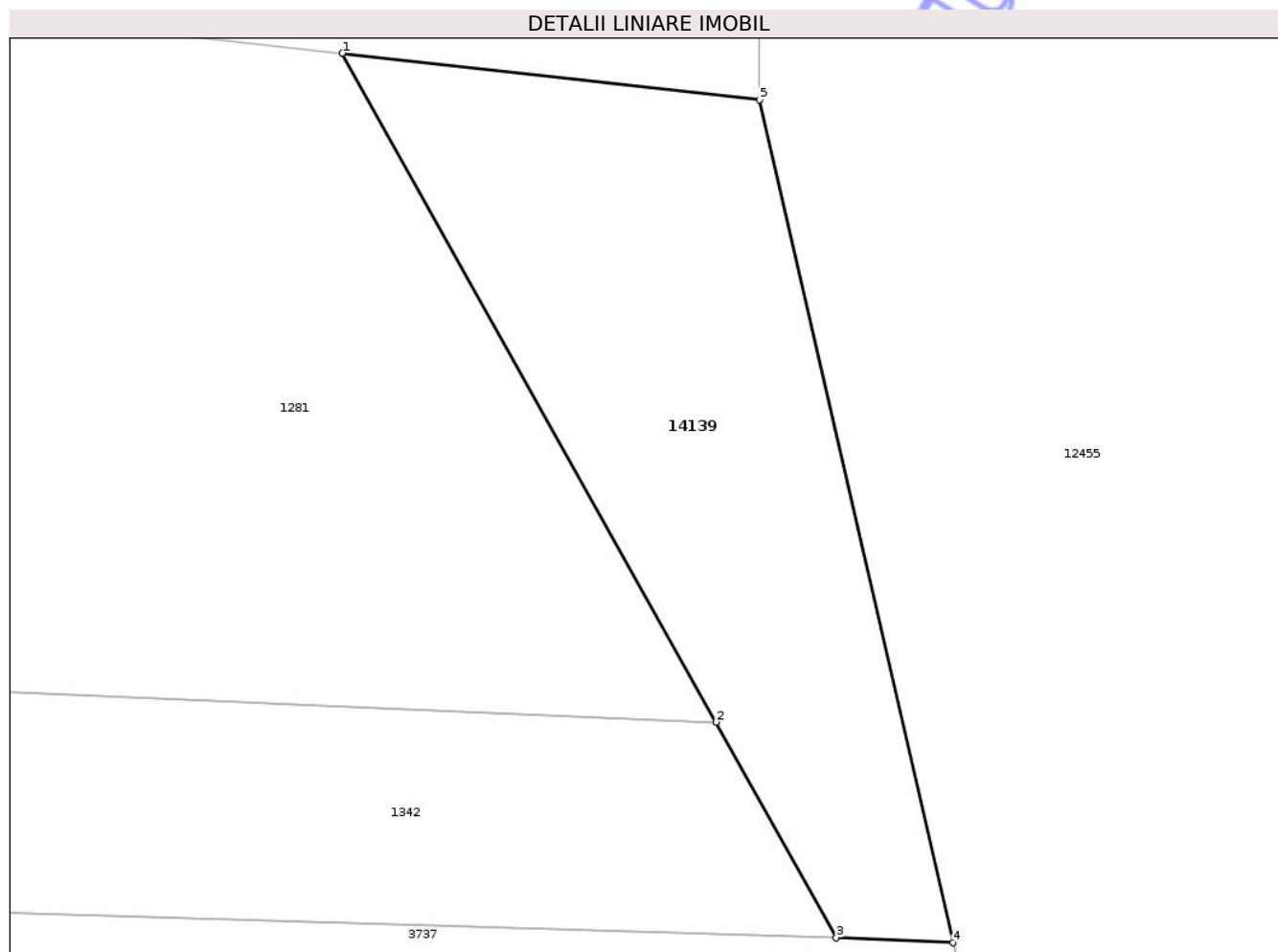
Inscrieri privind dezmembramintele dreptului de proprietate, drepturi reale de garanție și sarcini	Referințe
NU SUNT	

Anexa Nr. 1 La Partea I

Teren

Nr cadastral	Suprafața (mp)*	Observații / Referințe
	70	

* Suprafața este determinată în planul de proiecție Stereo 70.



Date referitoare la teren

Crt	Categorie folosință	Intravilan	Suprafața (mp)	Tarla	Parcelă	Nr. topo	Observații / Referințe
1	arabil	DA	70	-	-	-	

Lungime Segmente

1) Valorile lungimilor segmentelor sunt obținute din proiecție în plan.

Punct început	X / Y	Punct sfârșit	X / Y	Lungime segment (** (m)
1	470.341,199 557.476,129	2	470.347,861 557.464,209	13.655
2	470.347,861 557.464,209	3	470.350,006 557.460,371	4.397
3	470.350,006 557.460,371	4	470.352,09 557.460,278	2.086
4	470.352,09 557.460,278	5	470.348,64 557.475,3	15.413
5	470.348,64 557.475,3	1	470.341,199 557.476,129	7.487

** Lungimile segmentelor sunt determinate în planul de proiecție Stereo 70 și sunt rotunjite la 1 milimetru.

*** Distanța dintre puncte este formată din segmente cumulate ce sunt mai mici decât valoarea 1 milimetru.

Neutilizabil în Circuitul
Civil

**DATE DESPRE IMOBILUL NR. 14144**

Oficiul de Cadastru și Publicitate Imobiliară MUREȘ
Biroul de Cadastru și Publicitate Imobiliară Târgu Mureș

A. Partea I. Descrierea imobilului

TEREN Necunoscut

Adresa: Loc. Bozeni, Jud. Mureș

Nr. Crt	Nr cadastral Nr. topografic	Suprafața* (mp)	Observații / Referințe
A1		749	Sector cadastral:17 Teren neimprejmuit;

B. Partea II. Proprietari și acte

Inscrieri privitoare la dreptul de proprietate și alte drepturi reale		Referințe
/		
Act Normativ nr. 7, din 13/03/1996 emis de PARLAMENTUL ROMANIEI;		
B1	Intabulare, drept de PROPRIETATE, dobandit prin Lege, cota actuala 1/1, cota initiala 1/1 1) NEIDENTIFICAT NEIDENTIFICAT	A1
B2	Se noteaza mentiunea proprietar neidentificat	A1

C. Partea III. SARCINI .

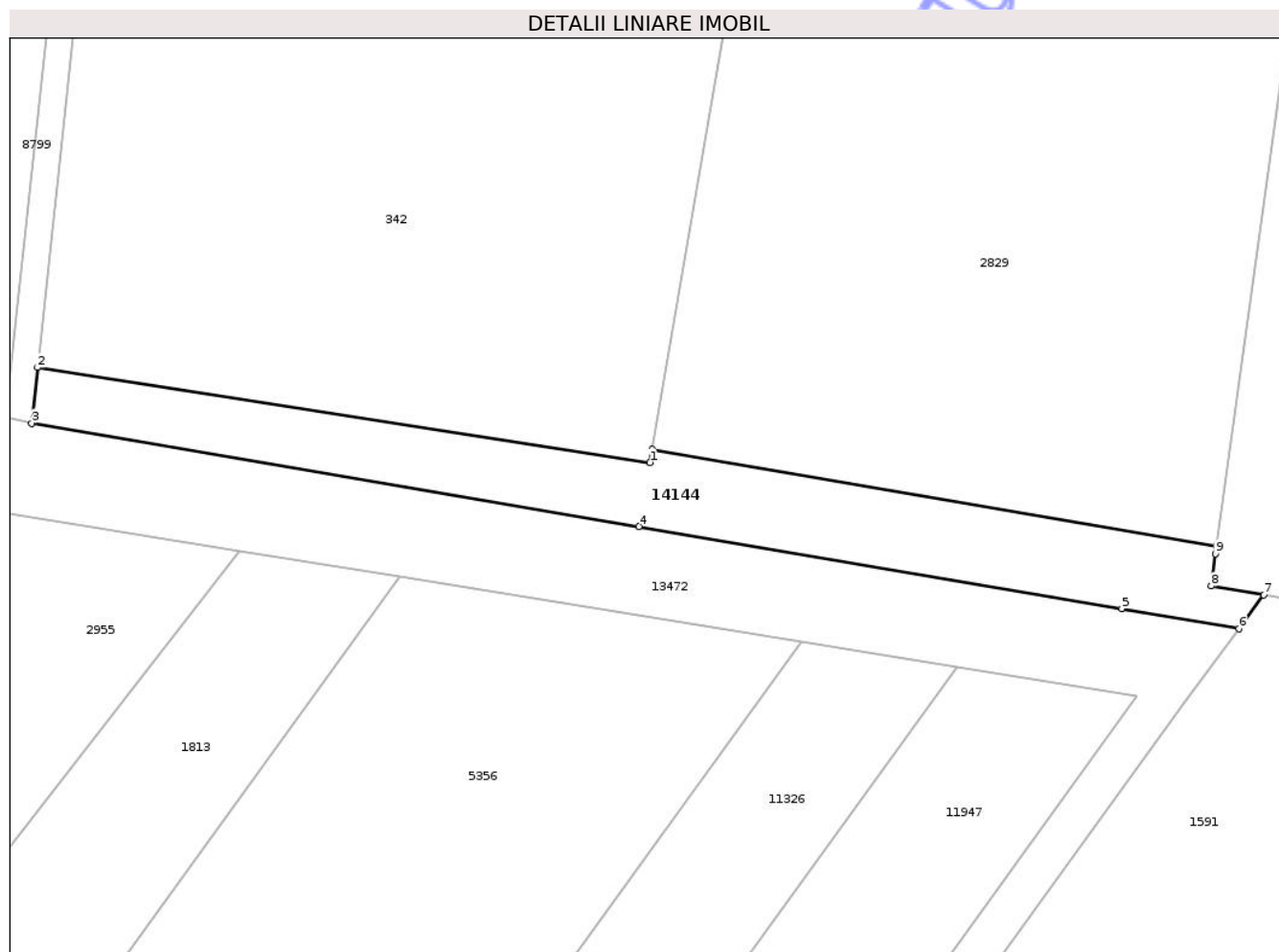
Inscrieri privind dezmembramintele dreptului de proprietate, drepturi reale de garanție și sarcini	Referințe
NU SUNT	

Anexa Nr. 1 La Partea I

Teren

Nr cadastral	Suprafața (mp)*	Observații / Referințe
	749	

* Suprafața este determinată în planul de proiecție Stereo 70.



Date referitoare la teren

Crt	Categorie folosință	Intra vilan	Suprafața (mp)	Tarla	Parcelă	Nr. topo	Observații / Referințe
1	arabil	DA	71	-	-	-	
2	arabil	NU	678	-	-	-	

Lungime Segmente

1) Valorile lungimilor segmentelor sunt obținute din proiecție în plan.

Punct început	X / Y	Punct sfârșit	X / Y	Lungime segment (** (m))
1	474.581,067 558.957,931	2	474.523,093 558.966,926	58.668
2	474.523,093 558.966,926	3	474.522,529 558.961,66	5.296
3	474.522,529 558.961,66	4	474.580,027 558.951,889	58.322
4	474.580,027 558.951,889	5	474.625,731 558.944,123	46.359

Punct început	X / Y	Punct sfârșit	X / Y	Lungime segment (** (m)
5	474.625,731 558.944,123	6	474.636,836 558.942,235	11.264
6	474.636,836 558.942,235	7	474.639,174 558.945,403	3.937
7	474.639,174 558.945,403	8	474.634,18 558.946,258	5.067
8	474.634,18 558.946,258	9	474.634,603 558.949,31	3.081
9	474.634,603 558.949,31	10	474.634,706 558.950,051	0.748
10	474.634,706 558.950,051	11	474.581,28 558.959,173	54.199
11	474.581,28 558.959,173	1	474.581,067 558.957,931	1.26

** Lungimile segmentelor sunt determinate în planul de proiecție Stereo 70 și sunt rotunjite la 1 milimetru.

*** Distanța dintre puncte este formată din segmente cumulate ce sunt mai mici decât valoarea 1 milimetru.

Neutilizabil în Circuitul Civil

**DATE DESPRE IMOBILUL NR. 14147**

Oficiul de Cadastru și Publicitate Imobiliară MUREȘ
Biroul de Cadastru și Publicitate Imobiliară Târgu Mureș

A. Partea I. Descrierea imobilului

TEREN Extravilan

Adresa: Jud. Mureș

Nr. Crt	Nr cadastral Nr. topografic	Suprafața* (mp)	Observații / Referințe
A1		2.872	Sector cadastral:19 Teren neimprejmuit;

B. Partea II. Proprietari și acte

Inscrieri privitoare la dreptul de proprietate și alte drepturi reale		Referințe
/		
Act Normativ nr. 7, din 13/03/1996 emis de PARLAMENTUL ROMANIEI;		
B1	Intabulare, drept de PROPRIETATE, dobândit prin Lege, cota actuala 1/1, cota initiala 1/1 1) NEIDENTIFICAT NEIDENTIFICAT	A1
B2	Se noteaza mentiunea proprietar neidentificat	A1

C. Partea III. SARCINI .

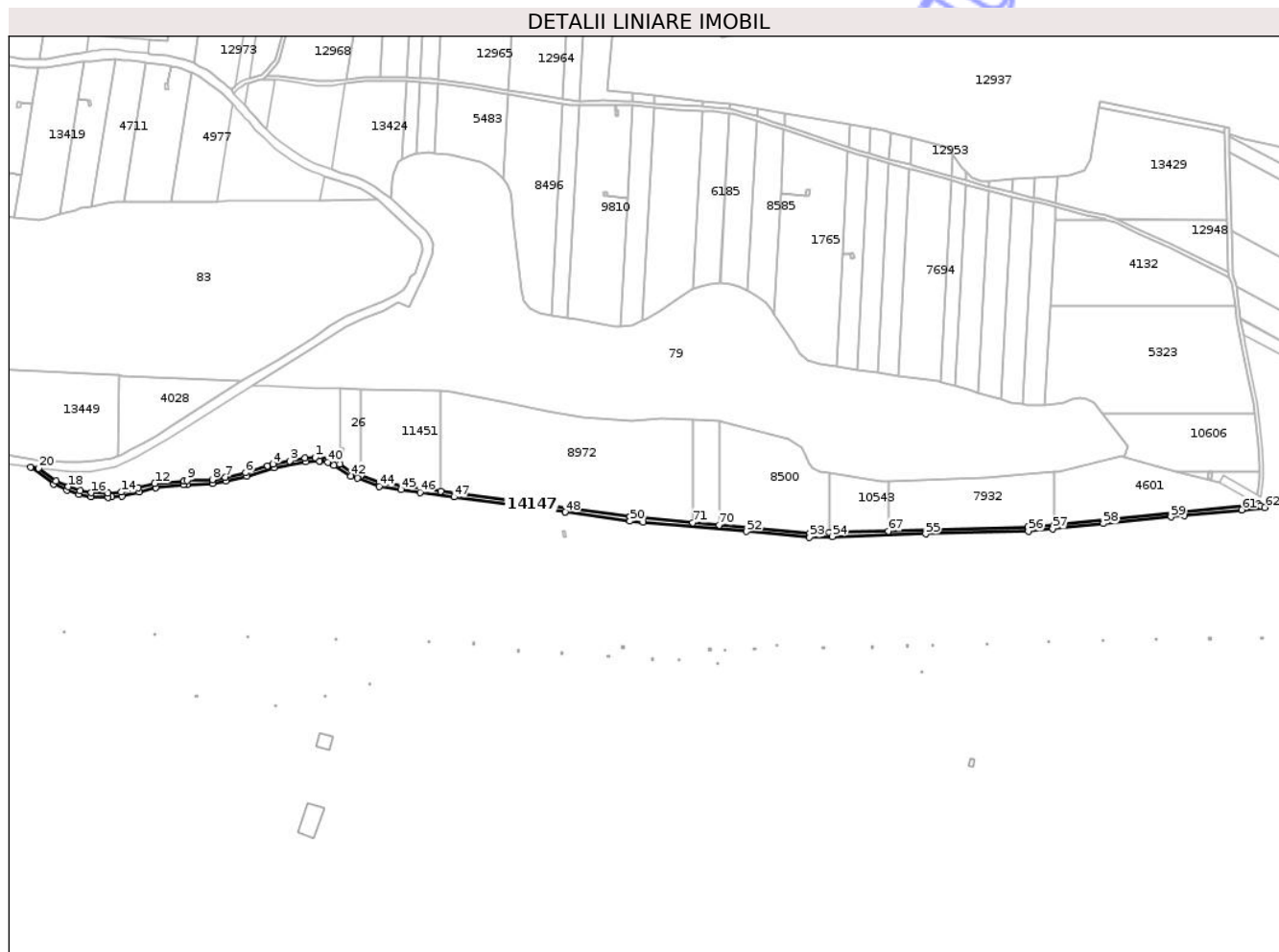
Inscrieri privind dezmembramintele dreptului de proprietate, drepturi reale de garanție și sarcini	Referințe
NU SUNT	

Anexa Nr. 1 La Partea I

Teren

Nr cadastral	Suprafața (mp)*	Observații / Referințe
	2.872	

* Suprafața este determinată în planul de proiecție Stereo 70.



Date referitoare la teren

Crt	Categorie folosință	Intravilan	Suprafața (mp)	Tarla	Parcelă	Nr. topo	Observații / Referințe
1	drum	NU	2.872	-	-	-	

Lungime Segmente

1) Valorile lungimilor segmentelor sunt obținute din proiecție în plan.

Punct început	X / Y	Punct sfârșit	X / Y	Lungime segment	Punct început	X / Y	Punct sfârșit	X / Y	Lungime segment	Punct început	X / Y	Punct sfârșit	X / Y	Lungime segment
1	473.603,746 557.900,957	2	473.596,166 557.900,484	7.595	2	473.596,166 557.900,484	3	473.584,487 557.898,34	11.874	3	473.584,487 557.898,34	4	473.571,383 557.895,934	13.323
4	473.571,383 557.895,934	5	473.567,34 557.894,628	4.249	5	473.567,34 557.894,628	6	473.550,533 557.889,198	17.662	6	473.550,533 557.889,198	7	473.534,744 557.885,544	16.206
7	473.534,744 557.885,544	8	473.524,847 557.883,895	10.033	8	473.524,847 557.883,895	9	473.505,488 557.883,228	19.37	9	473.505,488 557.883,228	10	473.503,02 557.882,993	2.479
10	473.503,02 557.882,993	11	473.503,017 557.882,992	0.003	11	473.503,017 557.882,992	12	473.480,72 557.880,87	22.398	12	473.480,72 557.880,87	13	473.468,068 557.877,497	13.094
13	473.468,068 557.877,497	14	473.454,916 557.874,347	13.524	14	473.454,916 557.874,347	15	473.444,912 557.873,363	10.052	15	473.444,912 557.873,363	16	473.431,894 557.873,857	13.027
16	473.431,894 557.873,857	17	473.423,407 557.875,325	8.613	17	473.423,407 557.875,325	18	473.414,224 557.878,44	9.697	18	473.414,224 557.878,44	19	473.404,736 557.882,854	10.464

Punct început	X / Y	Punct sfârșit	X / Y	Lungime segment	Punct început	X / Y	Punct sfârșit	X / Y	Lungime segment	Punct început	X / Y	Punct sfârșit	X / Y	Lungime segment
19	473.404,736 557.882,854	20	473.391,644 557.892,726	16.397	20	473.391,644 557.892,726	21	473.385,395 557.893,68	6.321	21	473.385,395 557.893,68	22	473.403,183 557.880,268	22.278
22	473.403,183 557.880,268	23	473.413,106 557.875,651	10.945	23	473.413,106 557.875,651	24	473.422,665 557.872,409	10.094	24	473.422,665 557.872,409	25	473.431,58 557.870,867	9.047
25	473.431,58 557.870,867	26	473.445,002 557.870,357	13.432	26	473.445,002 557.870,357	27	473.447,675 557.870,62	2.686	27	473.447,675 557.870,62	28	473.455,414 557.871,381	7.776
28	473.455,414 557.871,381	29	473.468,804 557.874,589	13.769	29	473.468,804 557.874,589	30	473.481,252 557.877,907	12.883	30	473.481,252 557.877,907	31	473.502,681 557.879,947	21.526
31	473.502,681 557.879,947	32	473.505,682 557.880,232	3.015	32	473.505,682 557.880,232	33	473.525,146 557.880,903	19.476	33	473.525,146 557.880,903	34	473.535,329 557.882,6	10.323
34	473.535,329 557.882,6	35	473.551,334 557.886,304	16.428	35	473.551,334 557.886,304	36	473.572,118 557.893,019	21.842	36	473.572,118 557.893,019	37	473.596,532 557.897,501	24.822
37	473.596,532 557.897,501	38	473.606,997 557.898,155	10.485	38	473.606,997 557.898,155	39	473.607,603 557.898,066	0.613	39	473.607,603 557.898,066	40	473.613,465 557.897,208	5.924
40	473.613,465 557.897,208	41	473.618,21 557.894,837	5.304	41	473.618,21 557.894,837	42	473.631,388 557.886,724	15.475	42	473.631,388 557.886,724	43	473.636,168 557.884,956	5.096
43	473.636,168 557.884,956	44	473.652,928 557.878,756	17.87	44	473.652,928 557.878,756	45	473.669,952 557.876,3	17.2	45	473.669,952 557.876,3	46	473.684,375 557.874,218	14.572
46	473.684,375 557.874,218	47	473.710,542 557.870,643	26.41	47	473.710,542 557.870,643	48	473.795,874 557.858,984	86.125	48	473.795,874 557.858,984	49	473.795,877 557.858,983	0.003
49	473.795,877 557.858,983	50	473.845,562 557.852,195	50.147	50	473.845,562 557.852,195	51	473.855,874 557.851,273	10.353	51	473.855,874 557.851,273	52	473.935,296 557.844,176	79.738
52	473.935,296 557.844,176	53	473.983,507 557.839,868	48.403	53	473.983,507 557.839,868	54	474.001,138 557.840,34	17.637	54	474.001,138 557.840,34	55	474.072,761 557.842,255	71.649
55	474.072,761 557.842,255	56	474.151,66 557.844,365	78.927	56	474.151,66 557.844,365	57	474.170,28 557.846,225	18.713	57	474.170,28 557.846,225	58	474.209,22 557.850,114	39.134
58	474.209,22 557.850,114	59	474.261,159 557.855,302	52.197	59	474.261,159 557.855,302	60	474.271,377 557.856,323	10.269	60	474.271,377 557.856,323	61	474.315,606 557.860,741	44.449
61	474.315,606 557.860,741	62	474.333,119 557.862,49	17.6	62	474.333,119 557.862,49	63	474.329,862 557.863,971	3.578	63	474.329,862 557.863,971	64	474.328,096 557.864,954	2.021
64	474.328,096 557.864,954	65	474.171,467 557.849,358	157.404	65	474.171,467 557.849,358	66	474.151,47 557.847,361	20.096	66	474.151,47 557.847,361	67	474.044,269 557.844,494	107.239
67	474.044,269 557.844,494	68	473.998,846 557.843,279	45.439	68	473.998,846 557.843,279	69	473.983,601 557.842,872	15.25	69	473.983,601 557.842,872	70	473.914,122 557.849,08	69.756
70	473.914,122 557.849,08	71	473.893,825 557.850,894	20.378	71	473.893,825 557.850,894	72	473.845,562 557.855,207	48.455	72	473.845,562 557.855,207	73	473.845,562 557.855,21	0.003
73	473.845,562 557.855,21	74	473.700,266 557.875,075	146.648	74	473.700,266 557.875,075	75	473.653,671 557.881,68	47.061	75	473.653,671 557.881,68	76	473.639,0 557.887,107	15.643
76	473.639,0 557.887,107	77	473.632,707 557.889,435	6.71	77	473.632,707 557.889,435	78	473.622,687 557.895,604	11.767	78	473.622,687 557.895,604	79	473.619,673 557.897,459	3.539
79	473.619,673 557.897,459	80	473.614,375 557.900,107	5.923	80	473.614,375 557.900,107	81	473.607,121 557.901,168	7.331	81	473.607,121 557.901,168	1	473.603,746 557.900,957	3.382

** Lungimile segmentelor sunt determinate în planul de proiecție Stereo 70 și sunt rotunjite la 1 milimetru.

*** Distanța dintre puncte este formată din segmente cumulate ce sunt mai mici decât valoarea 1 milimetru.

**DATE DESPRE IMOBILUL NR. 14153**

Oficiul de Cadastru și Publicitate Imobiliară MUREȘ
Biroul de Cadastru și Publicitate Imobiliară Târgu Mureș

A. Partea I. Descrierea imobilului

TEREN Intravilan

Adresa: Loc. Corunca, Jud. Mureș

Nr. Crt	Nr cadastral Nr. topografic	Suprafața* (mp)	Observații / Referințe
A1	52730	644	Sector cadastral:6 Teren neimprejmuit;

B. Partea II. Proprietari și acte

Inscrieri privitoare la dreptul de proprietate și alte drepturi reale		Referințe
49705 / 27/07/2020		
Act Notarial nr. 950, din 27/07/2020 emis de NP Dan Valentin Simion;		
B1	Intabulare, drept de PROPRIETATE, dobandit prin Conventie, cota actuala 1/1, cota initiala 1/1 1) TRANSMOBILE SRL , CIF:14877490	A1
B2	Se noteaza interdictiile de instrainare si grevare 1) ALM GRUP SA , CIF:12046044	A1
90607 / 10/12/2020		
Act Notarial nr. 1723, din 07/12/2020 emis de NP Dan Valentin Simion (act administrativ nr 2124 din 11.04.2018, emis de PRIMARIA COMUNEI CORUNCA, documentatie cadastrala avizata de O.C.P.I. Mures);		
B3	Se modifica actul autentic nr. 950/27.07.2020 prin actul aditional nr. 1723/07.12.2020	A1

C. Partea III. SARCINI

Inscrieri privind dezmembramintele dreptului de proprietate, drepturi reale de garanție și sarcini		Referințe
49705 / 27/07/2020		
Act Notarial nr. 950, din 27/07/2020 emis de NP Dan Valentin Simion;		
C1	Intabulare, drept de IPOTECA LEGALA, Valoare:135000 EUR 1) ALM GRUP SA , CIF:12046044	A1

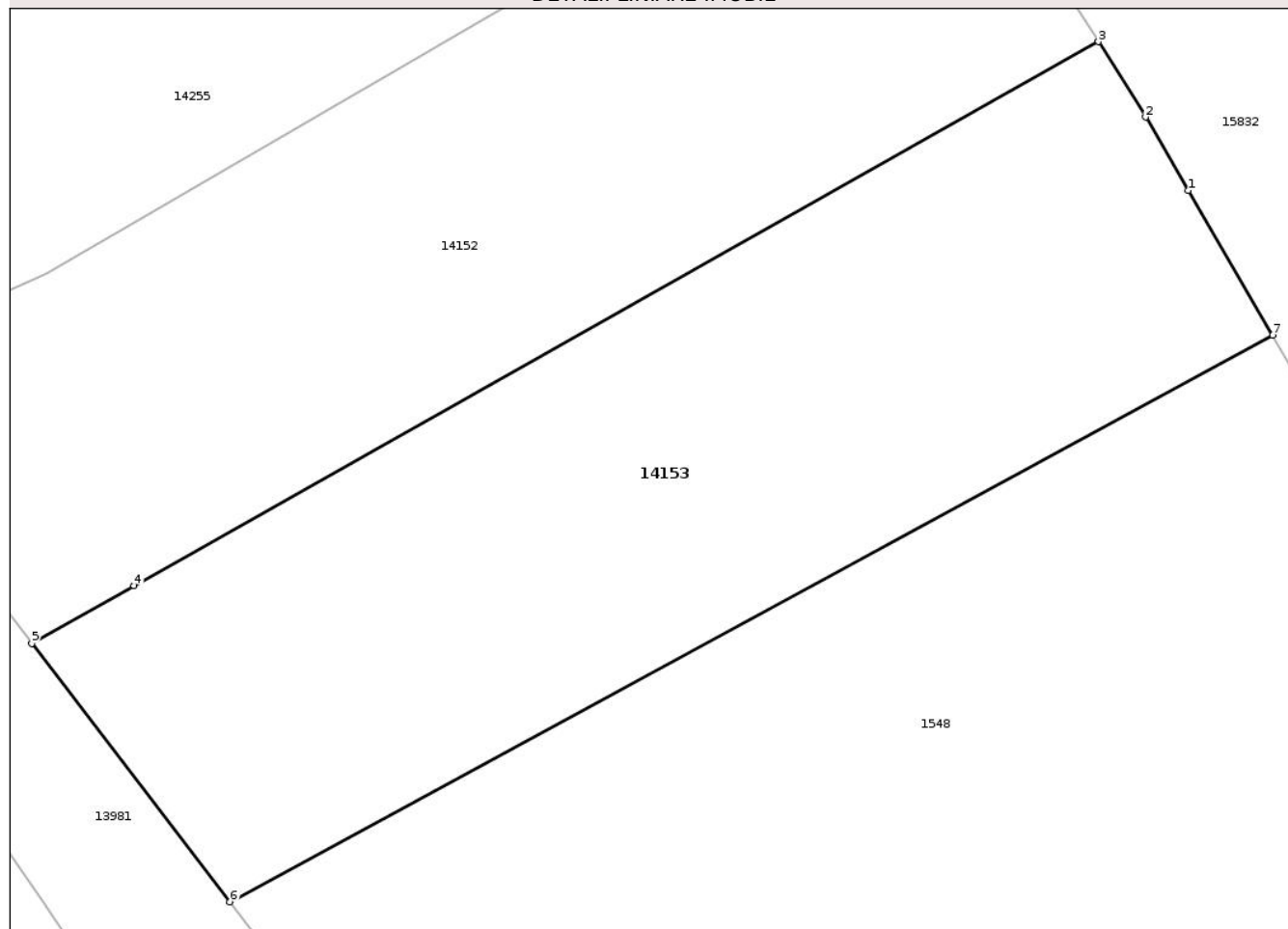
Anexa Nr. 1 La Partea I

Teren

Nr cadastral	Suprafața (mp)*	Observații / Referințe
52730	644	

* Suprafața este determinată în planul de proiecție Stereo 70.

DETALII LINIARE IMOBIL



Date referitoare la teren

Crt	Categorie folosință	Intra vilan	Suprafața (mp)	Tarla	Parcelă	Nr. topo	Observații / Referințe
1	arabil	DA	644	-	-	-	

Lungime Segmente

1) Valorile lungimilor segmentelor sunt obținute din proiecție în plan.

Punct început	X / Y	Punct sfârșit	X / Y	Lungime segment (** (m)
1	470.295,983 557.208,27	2	470.294,266 557.211,216	3.41
2	470.294,266 557.211,216	3	470.292,373 557.214,241	3.568
3	470.292,373 557.214,241	4	470.253,667 557.192,422	44.432
4	470.253,667 557.192,422	5	470.249,563 557.190,109	4.711
5	470.249,563 557.190,109	6	470.257,512 557.179,75	13.057

Punct început	X / Y	Punct sfârșit	X / Y	Lungime segment (** (m)
6	470.257,512 557.179,75	7	470.299,366 557.202,466	47.621
7	470.299,366 557.202,466	1	470.295,983 557.208,27	6.718

** Lungimile segmentelor sunt determinate în planul de proiecție Stereo 70 și sunt rotunjite la 1 milimetru.

*** Distanța dintre puncte este formată din segmente cumulate ce sunt mai mici decât valoarea 1 milimetru.

Neutilizabil în Circuitul Civil

**DATE DESPRE IMOBILUL NR. 14145**

Oficiul de Cadastru și Publicitate Imobiliară MUREȘ
Biroul de Cadastru și Publicitate Imobiliară Târgu Mureș

A. Partea I. Descrierea imobilului

TEREN Intravilan

Adresa: Loc. Corunca, Jud. Mureș

Nr. Crt	Nr cadastral Nr. topografic	Suprafața* (mp)	Observații / Referințe
A1		25	Sector cadastral:2 Teren neimprejmuit;

B. Partea II. Proprietari și acte

Inscrieri privitoare la dreptul de proprietate și alte drepturi reale		Referințe
/		
Act Normativ nr. 7, din 13/03/1996 emis de PARLAMENTUL ROMANIEI;		
B1	Intabulare, drept de PROPRIETATE, dobândit prin Lege, cota actuala 1/1, cota initiala 1/1 1) NEIDENTIFICAT NEIDENTIFICAT	A1
B2	Se noteaza mentiunea proprietar neidentificat	A1

C. Partea III. SARCINI .

Inscrieri privind dezmembramintele dreptului de proprietate, drepturi reale de garanție și sarcini	Referințe
NU SUNT	

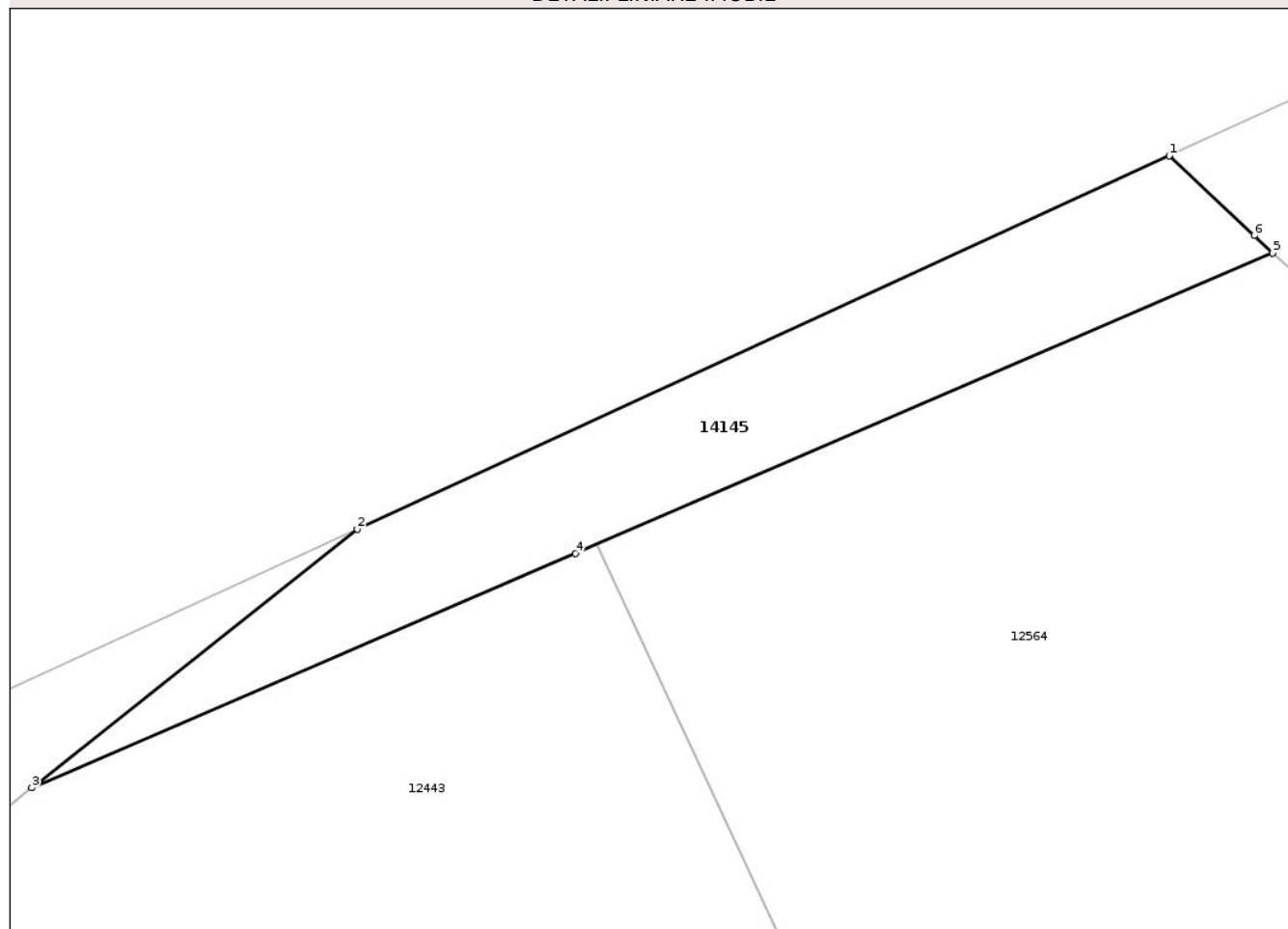
Anexa Nr. 1 La Partea I

Teren

Nr cadastral	Suprafața (mp)*	Observații / Referințe
	25	

* Suprafața este determinată în planul de proiecție Stereo 70.

DETALII LINIARE IMOBIL



Date referitoare la teren

Crt	Categorie folosință	Intravilan	Suprafața (mp)	Tarla	Parcelă	Nr. topo	Observații / Referințe
1	neproductiv	DA	25	-	-	-	canal

Lungime Segmente

1) Valorile lungimilor segmentelor sunt obținute din proiecție în plan.

Punct început	X / Y	Punct sfârșit	X / Y	Lungime segment (** (m)
1	469.586,54 558.563,804	2	469.575,323 558.558,652	12.344
2	469.575,323 558.558,652	3	469.570,829 558.555,086	5.737
3	469.570,829 558.555,086	4	469.578,34 558.558,32	8.178
4	469.578,34 558.558,32	5	469.587,967 558.562,465	10.481
5	469.587,967 558.562,465	6	469.587,712 558.562,704	0.349

Punct început	X / Y	Punct sfârșit	X / Y	Lungime segment (** (m)
6	469.587,712 558.562,704	1	469.586,54 558.563,804	1.607

** Lungimile segmentelor sunt determinate în planul de proiecție Stereo 70 și sunt rotunjite la 1 milimetru.

*** Distanța dintre puncte este formată din segmente cumulate ce sunt mai mici decât valoarea 1 milimetru.

Neutilizabil în Circuitul Civil

**DATE DESPRE IMOBILUL NR. 14149**

Oficiul de Cadastru și Publicitate Imobiliară MUREȘ
Biroul de Cadastru și Publicitate Imobiliară Târgu Mureș

A. Partea I. Descrierea imobilului

TEREN Intravilan

Adresa: Loc. Corunca, Jud. Mureș

Nr. Crt	Nr cadastral Nr. topografic	Suprafața* (mp)	Observații / Referințe
A1		318	Sector cadastral:6 Teren neimprejmuit;

B. Partea II. Proprietari și acte

Inscrieri privitoare la dreptul de proprietate și alte drepturi reale		Referințe
/		
Act Normativ nr. 7, din 13/03/1996 emis de PARLAMENTUL ROMANIEI;		
B1	Intabulare, drept de PROPRIETATE, dobândit prin Lege, cota actuala 1/1, cota initiala 1/1 1) NEIDENTIFICAT NEIDENTIFICAT	A1
B2	Se noteaza mentiunea proprietar neidentificat	A1

C. Partea III. SARCINI .

Inscrieri privind dezmembramintele dreptului de proprietate, drepturi reale de garanție și sarcini	Referințe
NU SUNT	

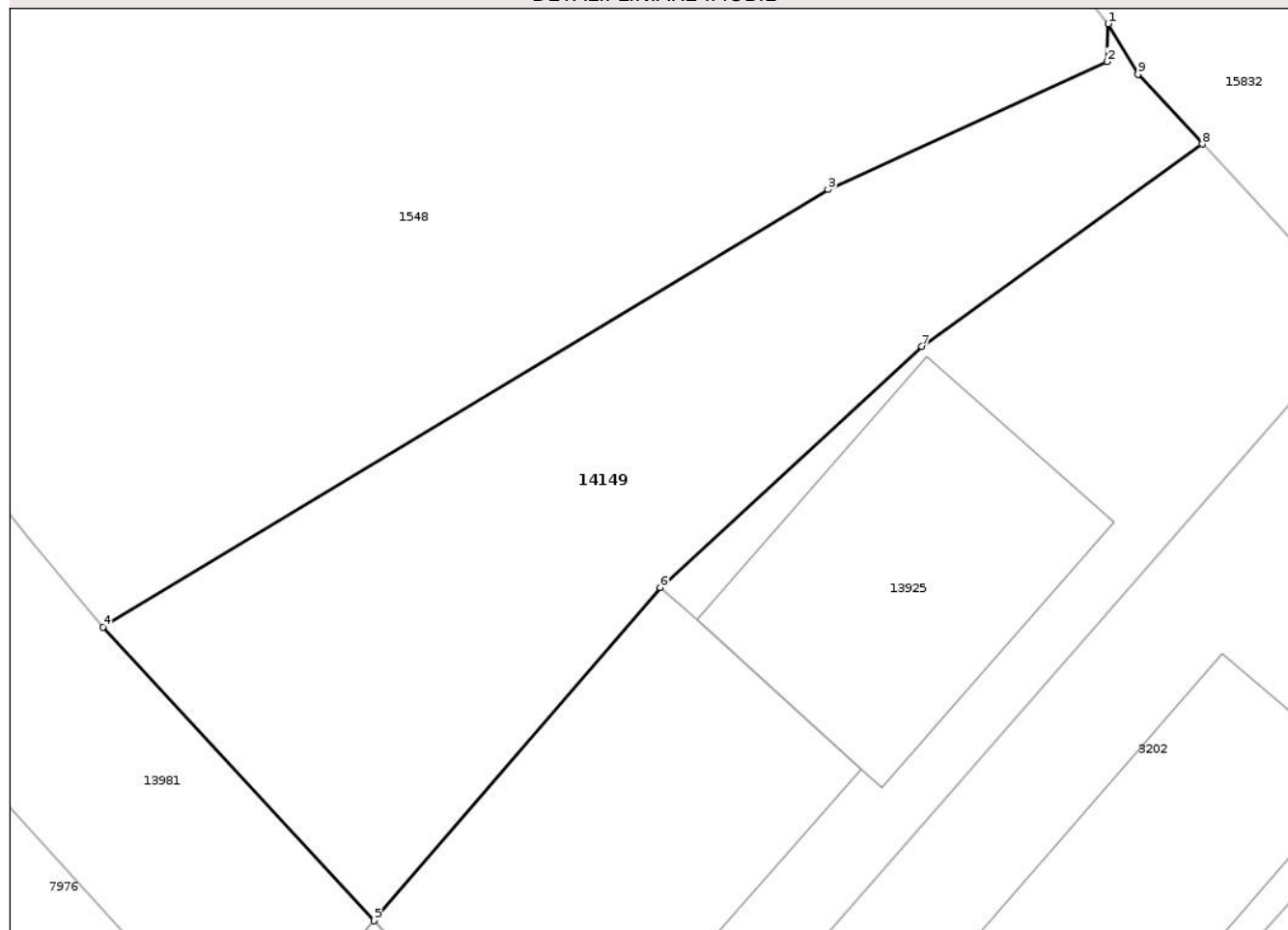
Anexa Nr. 1 La Partea I

Teren

Nr cadastral	Suprafața (mp)*	Observații / Referințe
	318	

* Suprafața este determinată în planul de proiecție Stereo 70.

DETALII LINIARE IMOBIL



Date referitoare la teren

Crt	Categorie folosință	Intra vilan	Suprafața (mp)	Tarla	Parcelă	Nr. topo	Observații / Referințe
1	neproductiv	DA	318	-	-	-	canal

Lungime Segmente

1) Valorile lungimilor segmentelor sunt obținute din proiecție în plan.

Punct început	X / Y	Punct sfârșit	X / Y	Lungime segment (** (m)
1	470.330,744 557.154,504	2	470.330,702 557.153,22	1.285
2	470.330,702 557.153,22	3	470.321,242 557.148,893	10.403
3	470.321,242 557.148,893	4	470.296,664 557.134,069	28.702
4	470.296,664 557.134,069	5	470.305,853 557.124,127	13.538
5	470.305,853 557.124,127	6	470.315,551 557.135,41	14.878

Punct început	X / Y	Punct sfârșit	X / Y	Lungime segment (** (m)
6	470.315,551 557.135,41	7	470.324,423 557.143,576	12.058
7	470.324,423 557.143,576	8	470.333,931 557.150,43	11.721
8	470.333,931 557.150,43	9	470.331,748 557.152,789	3.214
9	470.331,748 557.152,789	1	470.330,744 557.154,504	1.987

** Lungimile segmentelor sunt determinate în planul de proiecție Stereo 70 și sunt rotunjite la 1 milimetru.

*** Distanța dintre puncte este formată din segmente cumulate ce sunt mai mici decât valoarea 1 milimetru.

Neutilizabil în Circuitul Civil

**DATE DESPRE IMOBILUL NR. 14154**

Oficiul de Cadastru și Publicitate Imobiliară MUREȘ
Biroul de Cadastru și Publicitate Imobiliară Târgu Mureș

A. Partea I. Descrierea imobilului

TEREN Intravilan

Adresa: Loc. Corunca, Jud. Mureș

Nr. Crt	Nr cadastral Nr. topografic	Suprafața* (mp)	Observații / Referințe
A1		453	Sector cadastral:2 Teren neimprejmuit;

B. Partea II. Proprietari și acte

Inscrieri privitoare la dreptul de proprietate și alte drepturi reale		Referințe
/		
Act Normativ nr. 7, din 13/03/1996 emis de PARLAMENTUL ROMANIEI;		
B1	Intabulare, drept de PROPRIETATE, dobandit prin Lege, cota actuala 1/1, cota initiala 1/1 1) NEIDENTIFICAT NEIDENTIFICAT	A1
B2	se noteaza existenta a mai multi proprietari asupra aceluiasi imobil, care au dobandit dreptul de proprietate in baza urmatoarelor actelor juridice diferite - act notarial nr. 2580/08.05.2019 emis de NP Holbach Anna-Maria intabulat in CF 133144/Tg. Mures provenita din sporadic in favoarea numitului NAGY LEVENTE in cota de 1/1 (bun propriu) si - act notarial nr. 1392/12.11.2004 emis de BNP Radu Cridon intabulat CF 50329/Corunca provenita din sporadic in favoarea numitei SPIRIDON IOANA in cota de 1/1 (bun propriu)	A1

C. Partea III. SARCINI .

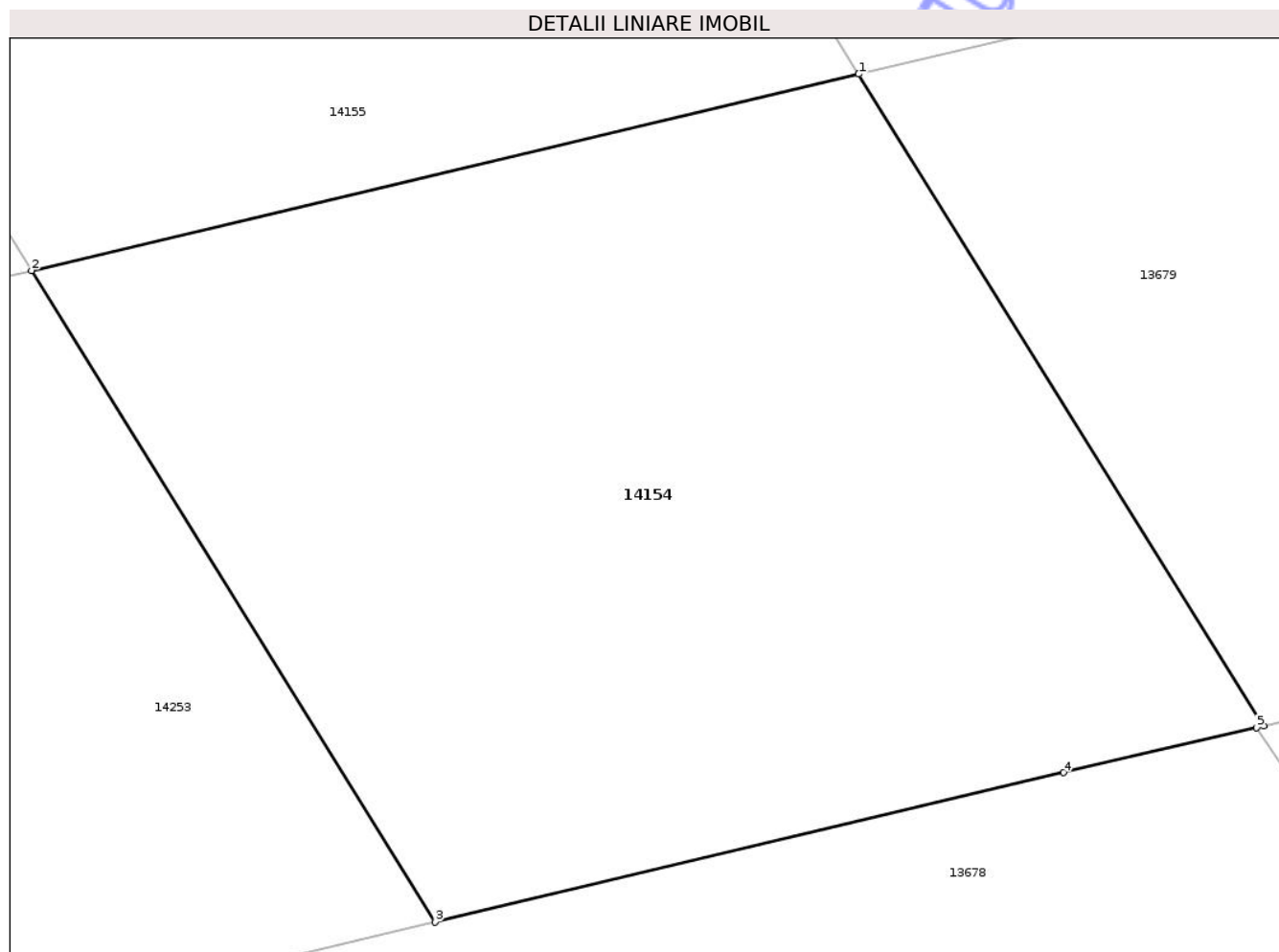
Inscrieri privind dezmembramintele dreptului de proprietate, drepturi reale de garanție și sarcini	Referințe
NU SUNT	

Anexa Nr. 1 La Partea I

Teren

Nr cadastral	Suprafața (mp)*	Observații / Referințe
	453	

* Suprafața este determinată în planul de proiecție Stereo 70.



Date referitoare la teren

Crt	Categorie folosință	Intra vilan	Suprafața (mp)	Tarla	Parcelă	Nr. topo	Observații / Referințe
1	arabil	DA	453	-	-	-	

Lungime Segmente

1) Valorile lungimilor segmentelor sunt obținute din proiecție în plan.

Punct început	X / Y	Punct sfârșit	X / Y	Lungime segment (** (m)
1	469.913,003 558.619,694	2	469.890,622 558.614,382	23.003
2	469.890,622 558.614,382	3	469.901,533 558.596,77	20.718
3	469.901,533 558.596,77	4	469.918,551 558.600,808	17.491
4	469.918,551 558.600,808	5	469.923,769 558.602,022	5.357
5	469.923,769 558.602,022	6	469.923,966 558.602,068	0.202

Punct început	X / Y	Punct sfârșit	X / Y	Lungime segment (** (m)
6	469.923,966 558.602,068	1	469.913,003 558.619,694	20.757

** Lungimile segmentelor sunt determinate în planul de proiecție Stereo 70 și sunt rotunjite la 1 milimetru.

*** Distanța dintre puncte este formată din segmente cumulate ce sunt mai mici decât valoarea 1 milimetru.

Neutilizabil în Circuitul Civil

**DATE DESPRE IMOBILUL NR. 14157**

Oficiul de Cadastru și Publicitate Imobiliară MUREȘ
Biroul de Cadastru și Publicitate Imobiliară Târgu Mureș

A. Partea I. Descrierea imobilului

TEREN Intravilan

Adresa: Loc. Corunca, Jud. Mureș

Nr. Crt	Nr cadastral Nr. topografic	Suprafața* (mp)	Observații / Referințe
A1		30	Sector cadastral:2 Teren neimprejmuit;

B. Partea II. Proprietari și acte

Inscrieri privitoare la dreptul de proprietate și alte drepturi reale		Referințe
/		
Act Normativ nr. 7, din 13/03/1996 emis de PARLAMENTUL ROMANIEI;		
B1	Intabulare, drept de PROPRIETATE, dobândit prin Lege, cota actuala 1/1, cota initiala 1/1 1) NEIDENTIFICAT NEIDENTIFICAT	A1
B2	se noteaza existenta a mai multi proprietari asupra aceluasi imobil, care au dobândit dreptul de proprietate in baza urmatoarelor actelor juridice diferite - act administrativ nr. 72261/09.04.2003 emis de CJSDPAT Mures intabulat CF 53083/Corunca provenita din sporadic in favoarea numitei GYORGY ROZALIA in cota de 1/1 si - Certificat de mostenitor nr. 265/2006 emis de NP Nagy Gabriella, intabulat CF 131489/Tg. Mures provenita din sporadic in favoarea numitilor: TROMBITAS IOSIF (bun propriu) in cota de 1/4, TROMBITAS GHEORGHE (bun propriu) in cota de 1/4, TROMBITAS CSABA (bun propriu) in cota de 1/4 - Act notarial nr. 150/21.07.2015 emis de NP Nagy Gabriella, intabulat CF 131489/Tg. Mures provenita din sporadic in favoarea numitilor: TROMBITAS CSABA (bun propriu) in cota de 1/8 si TROMBITAS IOSIF (bun propriu) in cota de 1/8;	A1

C. Partea III. SARCINI .

Inscrieri privind dezmembramintele dreptului de proprietate, drepturi reale de garanție și sarcini	Referințe
NU SUNT	

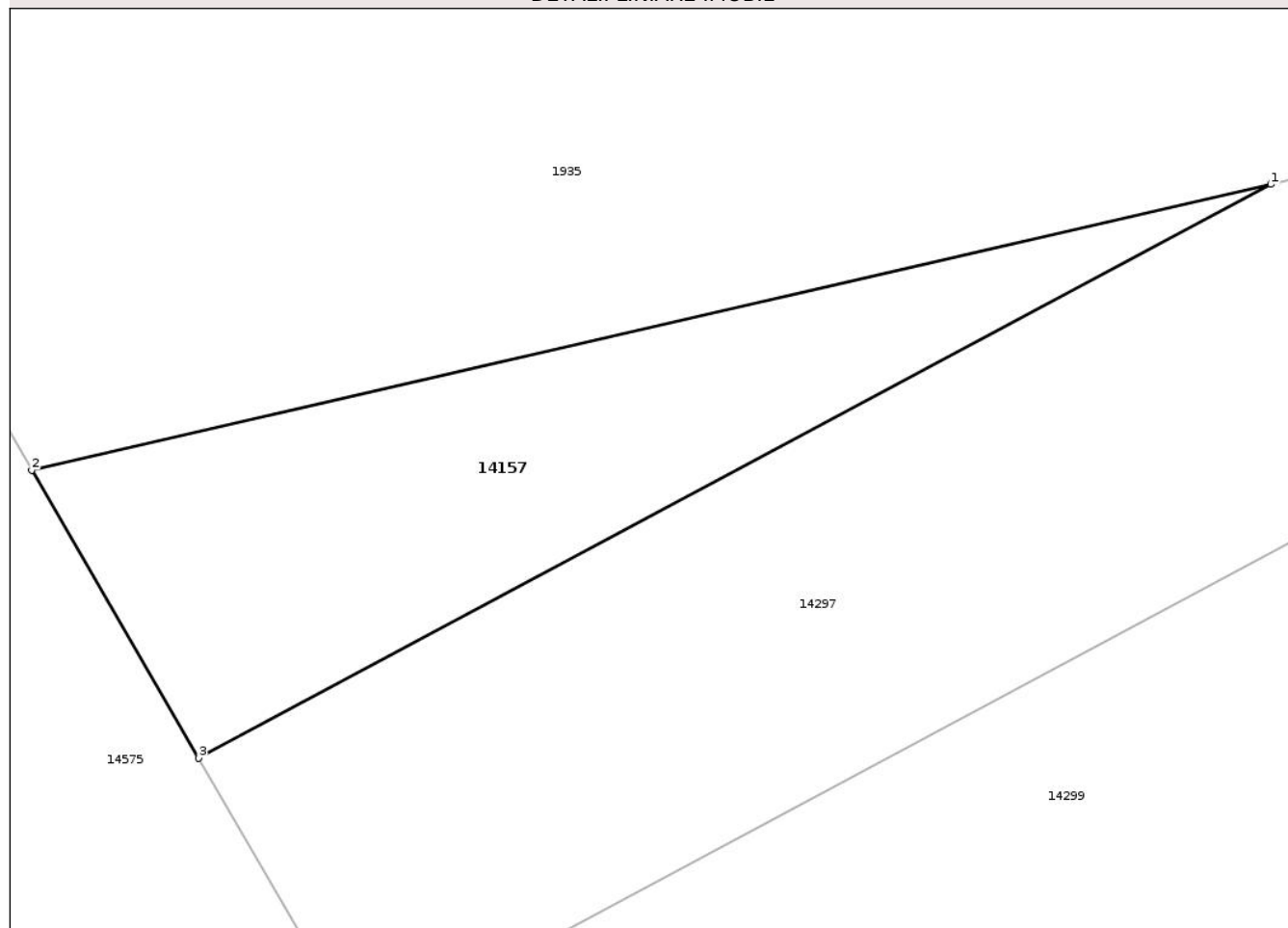
Anexa Nr. 1 La Partea I

Teren

Nr cadastral	Suprafața (mp)*	Observații / Referințe
	30	

* Suprafața este determinată în planul de proiecție Stereo 70.

DETALII LINIARE IMOBIL



Date referitoare la teren

Crt	Categorie folosință	Intravilan	Suprafața (mp)	Tarla	Parcelă	Nr. topo	Observații / Referințe
1	arabil	DA	30	-	-	-	

Lungime Segmente

1) Valorile lungimilor segmentelor sunt obținute din proiecție în plan.

Punct început	X / Y	Punct sfârșit	X / Y	Lungime segment (** (m)
1	469.818,894 558.529,874	2	469.803,731 558.526,378	15.561
2	469.803,731 558.526,378	3	469.805,77 558.522,862	4.064
3	469.805,77 558.522,862	1	469.818,894 558.529,874	14.88

** Lungimile segmentelor sunt determinate în planul de proiecție Stereo 70 și sunt rotunjite la 1 milimetru.

*** Distanța dintre puncte este formată din segmente cumulate ce sunt mai mici decât valoarea 1 milimetru.

**DATE DESPRE IMOBILUL NR. 14159**

Oficiul de Cadastru și Publicitate Imobiliară MUREȘ
Biroul de Cadastru și Publicitate Imobiliară Târgu Mureș

A. Partea I. Descrierea imobilului

TEREN Intravilan

Adresa: Loc. Bozeni, Str Comorii, Nr. 1, Jud. Mureș

Nr. Crt	Nr cadastral Nr. topografic	Suprafața* (mp)	Observații / Referințe
A1	56451	Din acte: 4.884 Masurata: 3.672	Sector cadastral:16 Teren imprejmuit;

Construcții

Crt	Nr cadastral Nr. topografic	Adresa	Observații / Referințe
A1.1	0	Loc. Bozeni, Str Comorii, Nr. 1, Jud. Mureș	Nr. niveluri:1; S. construita la sol:60 mp; Grajd cu fanar, edificat in anul 1980, in regim de inaltime P
A1.2	0	Loc. Bozeni, Str Comorii, Nr. 1, Jud. Mureș	Nr. niveluri:1; S. construita la sol:15 mp; Anexa gospodareasca, edificata in anul 1985, in regim de inaltime P

B. Partea II. Proprietari și acte

Inscrieri privitoare la dreptul de proprietate și alte drepturi reale		Referințe
44269 / 24/05/2024		
Act Administrativ nr. 4136, din 23/05/2024 emis de Comuna Corunca (Documentatie cadastrala avizata de OCPI Mures; Act Administrativ nr, 1549, din 07.03.2024 emis de Comuna Corunca; Act Administrativ nr. 1550, din 27.02.2024 emis de Comuna Corunca);		
B1	Intabulare, drept de PROPRIETATE, dobandit prin Lege, cota actuala 1/1, cota initiala 1/1 1) TOTH ENDRE	A1
Act Administrativ nr. 1155, din 09/04/2024 emis de Comuna Corunca (Documentatie cadastrala avizata de OCPI Mures; Act Administrativ nr, 1549, din 07.03.2024 emis de Comuna Corunca; Act Administrativ nr. 1550, din 27.02.2024 emis de Comuna Corunca);		
B2	Intabulare, drept de PROPRIETATE, dobandit prin Lege, cota actuala 1/1, cota initiala 1/1 1) TOTH ENDRE	A1.1, A1.2

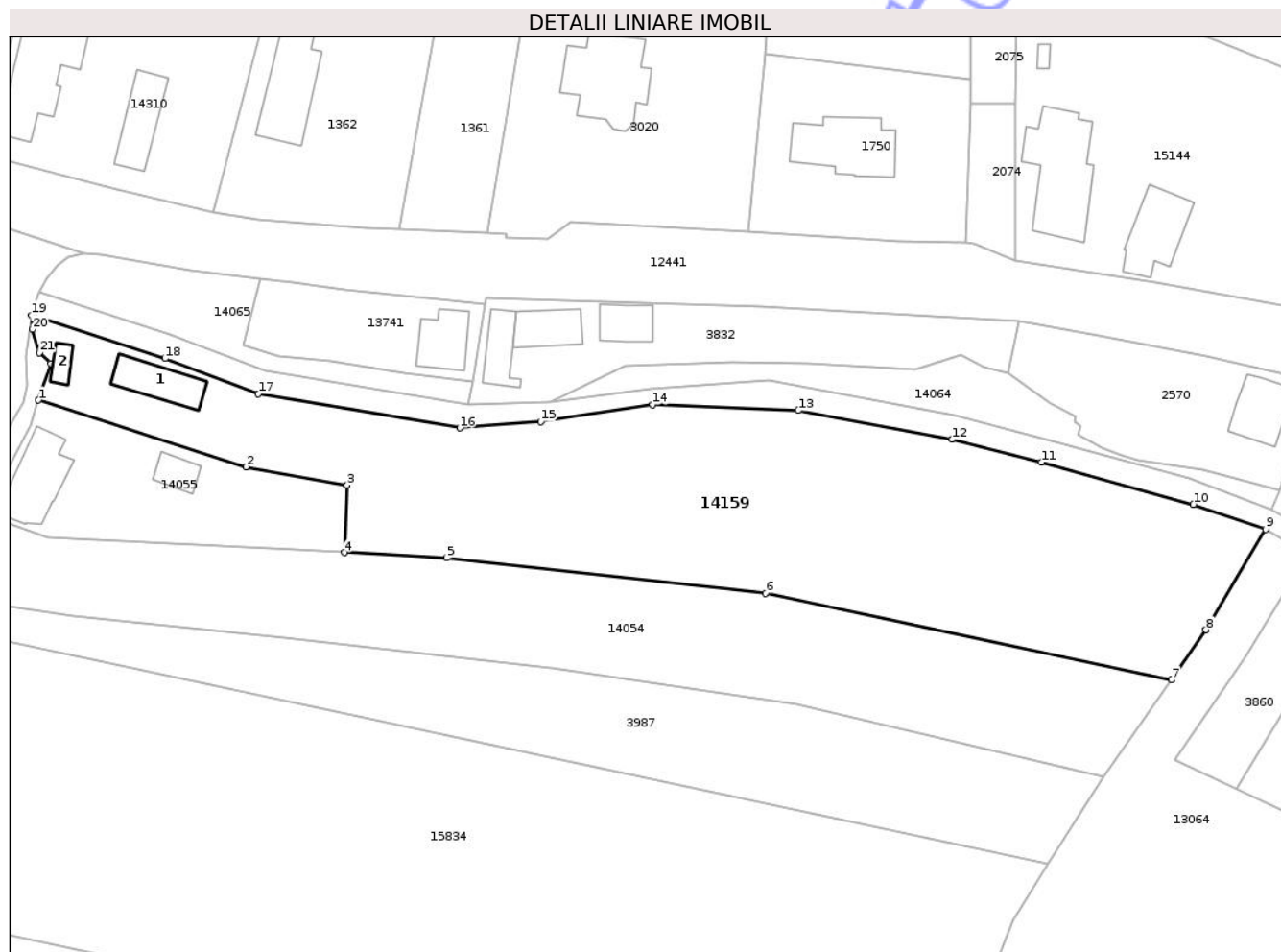
C. Partea III. SARCINI .

Inscrieri privind dezmembramintele dreptului de proprietate, drepturi reale de garanție și sarcini	Referințe
NU SUNT	

Teren

Nr cadastral	Suprafața (mp)*	Observații / Referințe
56451	Din acte: 4.884 Masurata: 3.672	

* Suprafața este determinată în planul de proiecție Stereo 70.



Date referitoare la teren

Crt	Categorie folosință	Intra vilan	Suprafața (mp)	Tarla	Parcelă	Nr. topo	Observații / Referințe
1	arabil	DA	3.672	-	-	-	

Date referitoare la construcții

Crt	Număr	Destinație construcție	Supraf. (mp)	Situație juridică	Observații / Referințe
A1.1	0	construcții anexa	60	Cu acte	Nr. niveluri:1; S. construita la sol:60 mp; Grajd cu fanar, edificat în anul 1980, în regim de înaltime P
A1.2	0	construcții anexa	15	Cu acte	Nr. niveluri:1; S. construita la sol:15 mp; Anexa gospodareasca, edificata în anul 1985, în regim de înaltime P

Lungime Segmente

1) Valorile lungimilor segmentelor sunt obținute din proiecție în plan.

Punct început	X / Y	Punct sfârșit	X / Y	Lungime segment (** (m)
1	475.035,53 558.954,791	2	475.065,519 558.945,142	31.503
3	475.080,182 558.942,511	4	475.079,764 558.932,758	9.762

Punct început	X / Y	Punct sfârșit	X / Y	Lungime segment (** (m)
2	475.065,519 558.945,142	3	475.080,182 558.942,511	14.897
4	475.079,764 558.932,758	5	475.094,53 558.932,015	14.785

Punct început	X / Y	Punct sfârșit	X / Y	Lungime segment (** (m)
5	475.094,53 558.932,015	6	475.140,72 558.926,865	46.476
7	475.199,43 558.914,329	8	475.204,481 558.921,566	8.825
9	475.213,092 558.936,105	10	475.202,623 558.939,735	11.08
11	475.180,622 558.945,826	12	475.167,686 558.949,128	13.351
13	475.145,447 558.953,319	14	475.124,384 558.954,144	21.079
15	475.108,21 558.951,69	16	475.096,492 558.950,776	11.754
17	475.067,323 558.955,72	18	475.053,809 558.960,829	14.447
19	475.034,527 558.967,091	20	475.034,622 558.965,068	2.025
21	475.035,681 558.961,653	22	475.037,297 558.960,119	2.228

Punct început	X / Y	Punct sfârșit	X / Y	Lungime segment (** (m)
6	475.140,72 558.926,865	7	475.199,43 558.914,329	60.033
8	475.204,481 558.921,566	9	475.213,092 558.936,105	16.898
10	475.202,623 558.939,735	11	475.180,622 558.945,826	22.829
12	475.167,686 558.949,128	13	475.145,447 558.953,319	22.63
14	475.124,384 558.954,144	15	475.108,21 558.951,69	16.359
16	475.096,492 558.950,776	17	475.067,323 558.955,72	29.585
18	475.053,809 558.960,829	19	475.034,527 558.967,091	20.273
20	475.034,622 558.965,068	21	475.035,681 558.961,653	3.575
22	475.037,297 558.960,119	1	475.035,53 558.954,791	5.613

** Lungimile segmentelor sunt determinate în planul de proiecție Stereo 70 și sunt rotunjite la 1 milimetru.

*** Distanța dintre puncte este formată din segmente cumulate ce sunt mai mici decât valoarea 1 milimetru.

Neutilizabil în
Civil

**DATE DESPRE IMOBILUL NR. 14160**

Oficiul de Cadastru și Publicitate Imobiliară MUREȘ
Biroul de Cadastru și Publicitate Imobiliară Târgu Mureș

A. Partea I. Descrierea imobilului

TEREN Necunoscut

Adresa: Loc. Corunca, Jud. Mureș

Nr. Crt	Nr cadastral Nr. topografic	Suprafața* (mp)	Observații / Referințe
A1	54688	Din acte: 43.062 Masurata: 27.322	Sector cadastral:0 Teren neimprejmuit;

B. Partea II. Proprietari și acte

Inscrieri privitoare la dreptul de proprietate și alte drepturi reale		Referințe
12314 / 22/02/2018		
Act Administrativ nr. 43, din 28/08/1997 emis de Guvernul Romaniei (act administrativ nr 11 din 31.01.2018, emis de Consiliul Local Corunca, documentatie cadastrala avizata de OCPI Mures);		
B1	Inscrierea provizorie, drept de PROPRIETATE, dobandit prin Lege, cota actuala 1/1, cota initiala 1/1 1) COMUNA CORUNCA , CIF:16410414, (domeniu public)	A1
B2	Inscrierea provizorie, drept de ADMINISTRARE, dobandit prin Lege, cota actuala 1/1, cota initiala 1/1 1) CONSILIUL LOCAL CORUNCA , CIF:99999999999999	A1

C. Partea III. SARCINI .

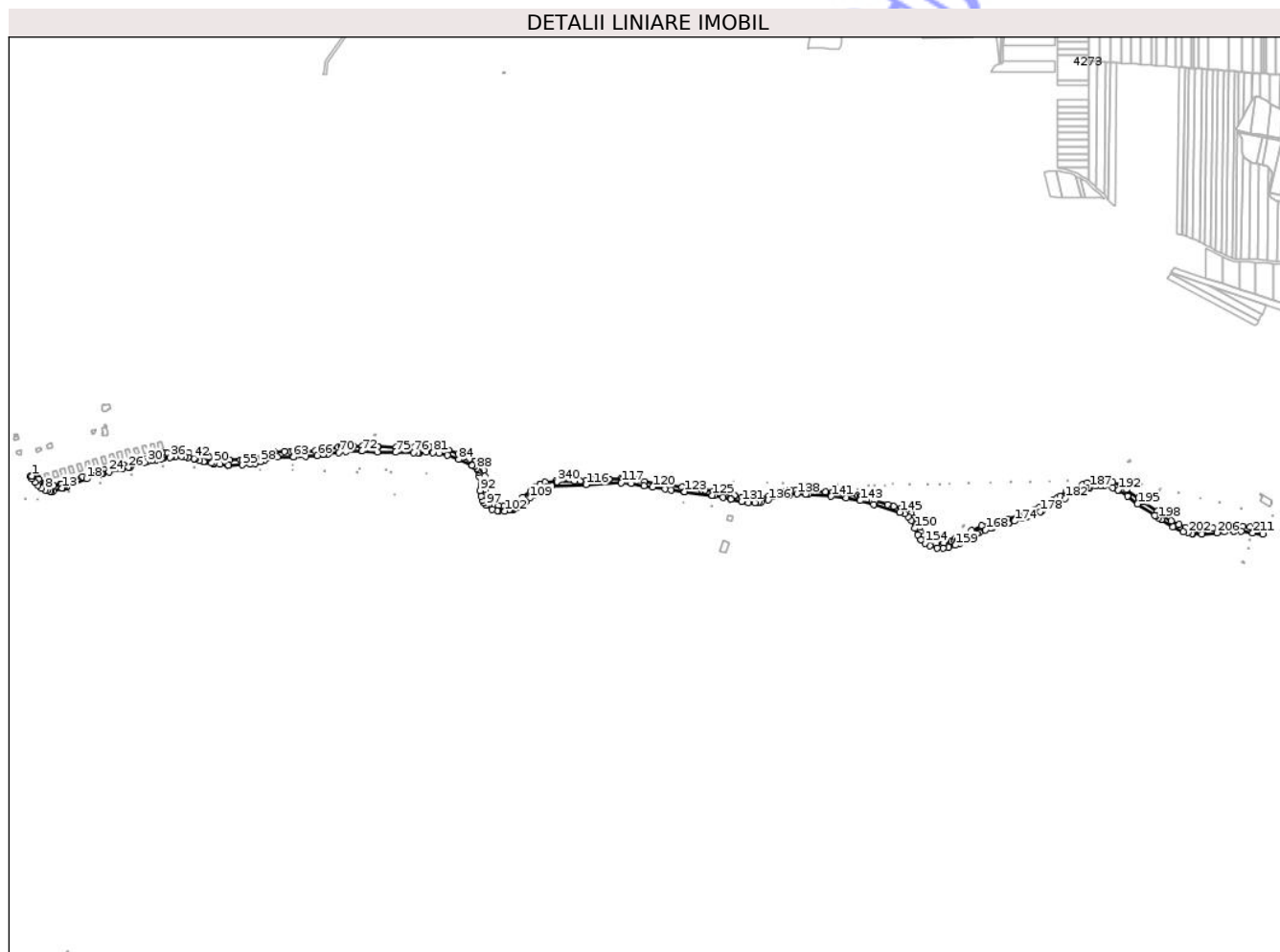
Inscrieri privind dezmembramintele dreptului de proprietate, drepturi reale de garanție și sarcini	Referințe
NU SUNT	

Anexa Nr. 1 La Partea I

Teren

Nr cadastral	Suprafața (mp)*	Observații / Referințe
54688	Din acte: 43.062 Masurata: 27.322	

* Suprafața este determinată în planul de proiecție Stereo 70.



Date referitoare la teren

Crt	Categorie folosință	Intra vilan	Suprafața (mp)	Tarla	Parcelă	Nr. topo	Observații / Referințe
1	drum	DA	347	-	-	-	
2	drum	NU	26.975	-	-	-	

Lungime Segmente

1) Valorile lungimilor segmentelor sunt obținute din proiecție în plan.

Punct început	X / Y	Punct sfârșit	X / Y	Lungime segment
1	472.125,452 557.773,403	2	472.123,166 557.773,018	2.318
4	472.125,728 557.768,128	5	472.131,688 557.760,16	9.95
7	472.146,642 557.747,773	8	472.153,913 557.743,955	8.212
10	472.164,9 557.741,247	11	472.166,678 557.741,293	1.779
2	472.123,166 557.773,018	3	472.123,635 557.772,39	0.784
5	472.131,688 557.760,16	6	472.139,005 557.753,208	10.09 3
8	472.153,913 557.743,955	9	472.158,179 557.741,996	4.694
11	472.166,678 557.741,293	12	472.171,303 557.741,413	4.627
3	472.123,635 557.772,39	4	472.125,728 557.768,128	4.748
6	472.139,005 557.753,208	7	472.146,642 557.747,773	9.374
9	472.158,179 557.741,996	10	472.164,9 557.741,247	6.763
12	472.171,303 557.741,413	13	472.189,927 557.747,837	19.70 1

Punct început	X / Y	Punct sfârșit	X / Y	Lungime segment	Punct început	X / Y	Punct sfârșit	X / Y	Lungime segment	Punct început	X / Y	Punct sfârșit	X / Y	Lungime segment
409	472.544,481 557.807,347	410	472.527,655 557.808,981	16.905	410	472.527,655 557.808,981	411	472.514,185 557.810,786	13.59	411	472.514,185 557.810,786	412	472.501,897 557.813,811	12.655
412	472.501,897 557.813,811	413	472.501,897 557.813,834	0.023	413	472.501,897 557.813,834	414	472.501,847 557.813,823	0.051	414	472.501,847 557.813,823	415	472.497,99 557.814,869	3.996
415	472.497,99 557.814,869	416	472.486,08 557.818,1	12.34	416	472.486,08 557.818,1	417	472.473,14 557.821,57	13.397	417	472.473,14 557.821,57	418	472.459,03 557.823,62	14.258
418	472.459,03 557.823,62	419	472.445,16 557.824,7	13.912	419	472.445,16 557.824,7	420	472.435,89 557.824,2	9.283	420	472.435,89 557.824,2	421	472.435,082 557.824,135	0.811
421	472.435,082 557.824,135	422	472.427,03 557.823,49	8.078	422	472.427,03 557.823,49	423	472.414,33 557.821,92	12.797	423	472.414,33 557.821,92	424	472.409,978 557.821,307	4.395
424	472.409,978 557.821,307	425	472.398,85 557.819,74	11.238	425	472.398,85 557.819,74	426	472.393,156 557.818,951	5.748	426	472.393,156 557.818,951	427	472.393,928 557.815,484	3.552
427	472.393,928 557.815,484	428	472.394,174 557.814,381	1.13	428	472.394,174 557.814,381	429	472.391,664 557.813,917	2.553	429	472.391,664 557.813,917	430	472.367,782 557.809,501	24.287
430	472.367,782 557.809,501	431	472.321,762 557.795,442	48.12	431	472.321,762 557.795,442	432	472.279,772 557.786,362	42.961	432	472.279,772 557.786,362	433	472.234,024 557.771,747	48.026
433	472.234,024 557.771,747	434	472.188,859 557.756,035	47.82	434	472.188,859 557.756,035	435	472.186,025 557.755,552	2.875	435	472.186,025 557.755,552	436	472.171,589 557.753,091	14.644
436	472.171,589 557.753,091	437	472.166,118 557.752,158	5.55	437	472.166,118 557.752,158	438	472.155,01 557.756,042	11.767	438	472.155,01 557.756,042	439	472.153,396 557.756,606	1.71
439	472.153,396 557.756,606	440	472.153,032 557.757,456	0.925	440	472.153,032 557.757,456	441	472.140,429 557.766,657	15.604	441	472.140,429 557.766,657	442	472.138,911 557.768,314	2.247
442	472.138,911 557.768,314	443	472.136,74 557.770,978	3.437	443	472.136,74 557.770,978	444	472.134,248 557.774,382	4.219	444	472.134,248 557.774,382	445	472.132,786 557.776,57	2.631
445	472.132,786 557.776,57	446	472.132,447 557.777,107	0.635	446	472.132,447 557.777,107	447	472.131,16 557.776,58	1.391	447	472.131,16 557.776,58	448	472.131,07 557.776,42	0.184
448	472.131,07 557.776,42	1	472.125,452 557.773,403	6.377										

** Lungimile segmentelor sunt determinate în planul de proiecție Stereo 70 și sunt rotunjite la 1 milimetru.

*** Distanța dintre puncte este formată din segmente cumulate ce sunt mai mici decât valoarea 1 milimetru.

**DATE DESPRE IMOBILUL NR. 14163**

Oficiul de Cadastru și Publicitate Imobiliară MUREȘ
Biroul de Cadastru și Publicitate Imobiliară Târgu Mureș

A. Partea I. Descrierea imobilului

TEREN Extravilan

Adresa: Jud. Mureș

Nr. Crt	Nr cadastral Nr. topografic	Suprafața* (mp)	Observații / Referințe
A1		8.883	Sector cadastral:3 Teren neimprejmuit;

B. Partea II. Proprietari și acte

Inscrieri privitoare la dreptul de proprietate și alte drepturi reale		Referințe
/		
Act Normativ nr. 7, din 13/03/1996 emis de PARLAMENTUL ROMANIEI;		
B1	Intabulare, drept de PROPRIETATE, dobândit prin Lege, cota actuala 1/1, cota initiala 1/1 1) NEIDENTIFICAT NEIDENTIFICAT	A1
B2	se noteaza mentiunea rezerva comisiei locale de fond funciar	A1

C. Partea III. SARCINI .

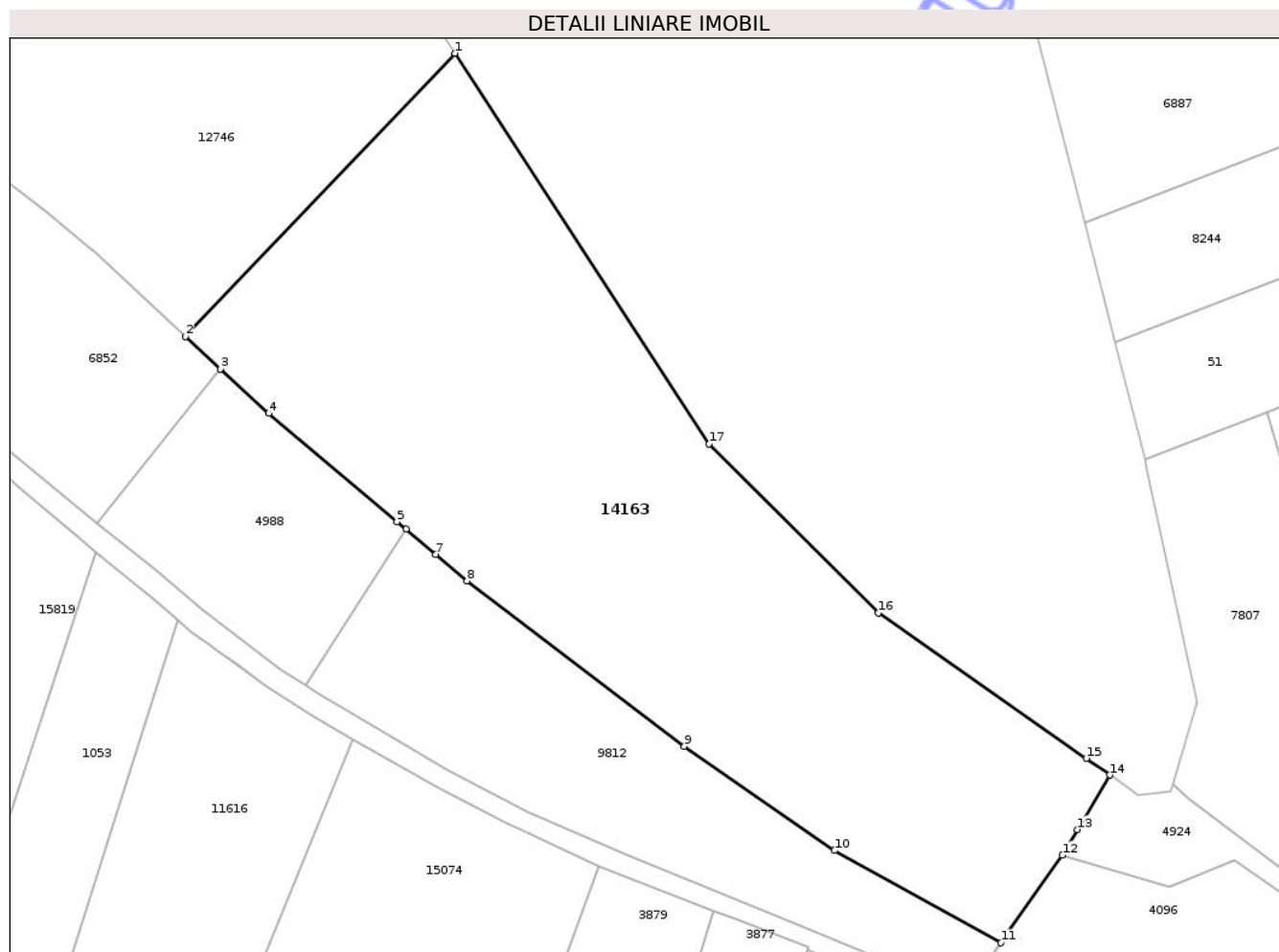
Inscrieri privind dezmembramintele dreptului de proprietate, drepturi reale de garanție și sarcini	Referințe
NU SUNT	

Anexa Nr. 1 La Partea I

Teren

Nr cadastral	Suprafața (mp)*	Observații / Referințe
	8.883	

* Suprafața este determinată în planul de proiecție Stereo 70.



Date referitoare la teren

Crt	Categorie folosință	Intra vilan	Suprafața (mp)	Tarla	Parcelă	Nr. topo	Observații / Referințe
1	padure	NU	8.883	-	-	-	

Lungime Segmente

1) Valorile lungimilor segmentelor sunt obținute din proiecție în plan.

Punct început	X / Y	Punct sfârșit	X / Y	Lungime segment (** (m)
1	472.088,031 558.577,703	2	472.039,31 558.526,455	70.711
2	472.039,31 558.526,455	3	472.045,624 558.520,601	8.61
3	472.045,624 558.520,601	4	472.054,326 558.512,535	11.865
4	472.054,326 558.512,535	5	472.077,553 558.492,938	30.39
5	472.077,553 558.492,938	6	472.079,182 558.491,562	2.132

Punct început	X / Y	Punct sfârșit	X / Y	Lungime segment (** (m)
6	472.079,182 558.491,562	7	472.084,588 558.486,995	7.077
7	472.084,588 558.486,995	8	472.090,217 558.482,239	7.369
8	472.090,217 558.482,239	9	472.129,608 558.452,307	49.473
9	472.129,608 558.452,307	10	472.156,788 558.433,466	33.072
10	472.156,788 558.433,466	11	472.186,925 558.416,758	34.459
11	472.186,925 558.416,758	12	472.198,05 558.432,6	19.358
12	472.198,05 558.432,6	13	472.200,736 558.437,254	5.373
13	472.200,736 558.437,254	14	472.206,609 558.447,121	11.483
14	472.206,609 558.447,121	15	472.202,348 558.450,13	5.216
15	472.202,348 558.450,13	16	472.164,673 558.476,405	45.932
16	472.164,673 558.476,405	17	472.134,06 558.507,032	43.303
17	472.134,06 558.507,032	1	472.088,031 558.577,703	84.339

** Lungimile segmentelor sunt determinate în planul de proiecție Stereo 70 și sunt rotunjite la 1 milimetru.

*** Distanța dintre puncte este formată din segmente cumulate ce sunt mai mici decât valoarea 1 milimetru.

**DATE DESPRE IMOBILUL NR. 14165**

Oficiul de Cadastru și Publicitate Imobiliară MUREȘ
Biroul de Cadastru și Publicitate Imobiliară Târgu Mureș

A. Partea I. Descrierea imobilului

TEREN Extravilan

Adresa: Jud. Mureș

Nr. Crt	Nr cadastral Nr. topografic	Suprafața* (mp)	Observații / Referințe
A1		16.815	Sector cadastral:14 Teren neimprejmuit;

B. Partea II. Proprietari și acte

Inscrieri privitoare la dreptul de proprietate și alte drepturi reale		Referințe
/		
Act Normativ nr. 7, din 13/03/1996 emis de PARLAMENTUL ROMANIEI;		
B1	Intabulare, drept de PROPRIETATE, dobândit prin Lege, cota actuala 1/1, cota initiala 1/1 1) NEIDENTIFICAT NEIDENTIFICAT	A1
B2	se noteaza mentiunea rezerva comisiei locale de fond funciar	A1

C. Partea III. SARCINI .

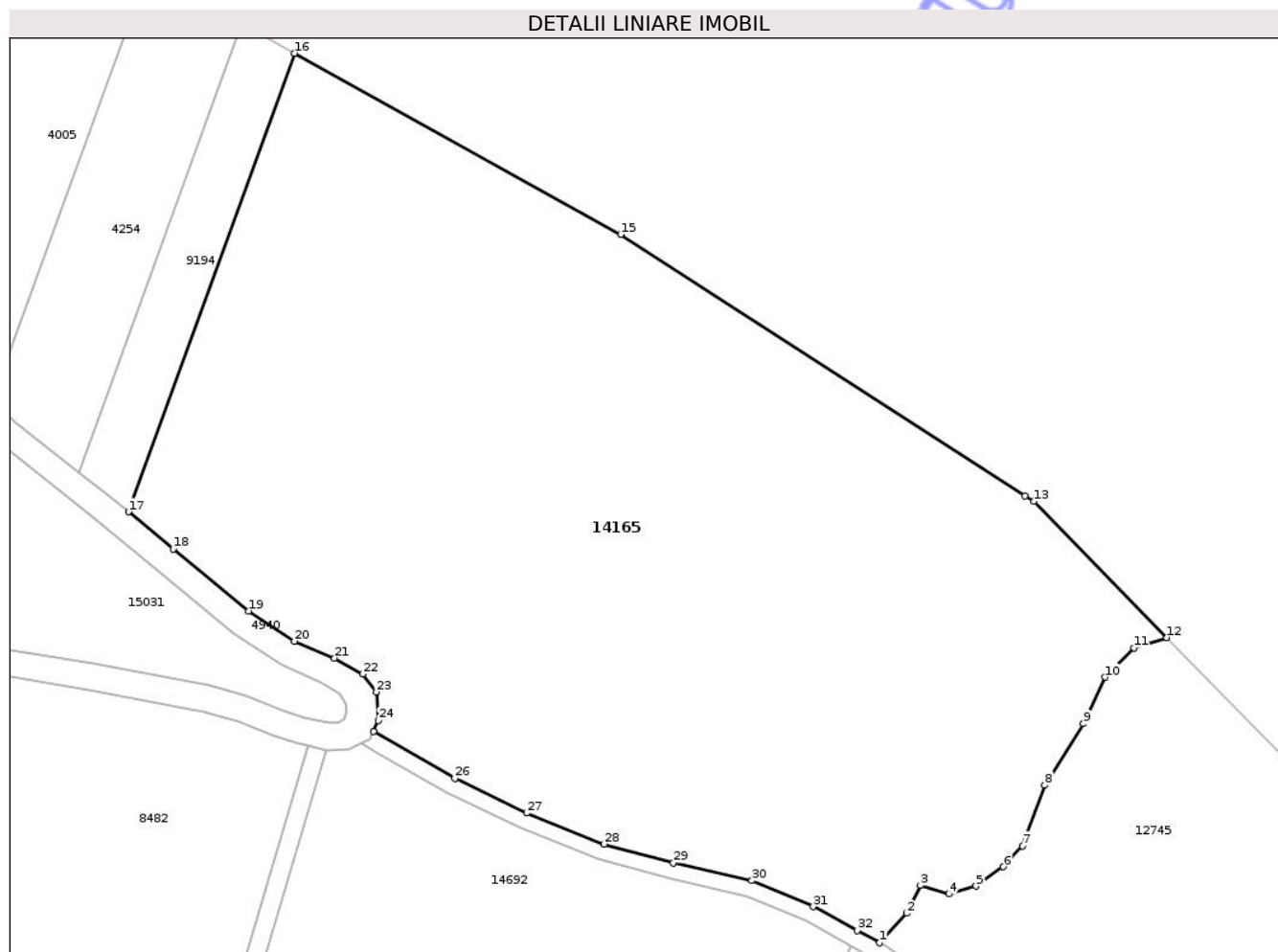
Inscrieri privind dezmembramintele dreptului de proprietate, drepturi reale de garanție și sarcini	Referințe
NU SUNT	

Anexa Nr. 1 La Partea I

Teren

Nr cadastral	Suprafața (mp)*	Observații / Referințe
	16.815	

* Suprafața este determinată în planul de proiecție Stereo 70.



Date referitoare la teren

Crt	Categorie folosință	Intravilan	Suprafața (mp)	Tarla	Parcelă	Nr. topo	Observații / Referințe
1	padure	NU	16.815	-	-	-	

Lungime Segmente

1) Valorile lungimilor segmentelor sunt obținute din proiecție în plan.

Punct început	X / Y	Punct sfârșit	X / Y	Lungime segment (** (m)
1	472.452,52 559.190,475	2	472.457,601 559.195,967	7.482
3	472.460,141 559.201,153	4	472.465,433 559.199,565	5.525
5	472.470,513 559.201,047	6	472.475,593 559.204,645	6.225
7	472.479,192 559.208,561	8	472.483,319 559.219,885	12.053
9	472.490,516 559.231,315	10	472.494,643 559.239,994	9.61

Punct început	X / Y	Punct sfârșit	X / Y	Lungime segment (** (m)
2	472.457,601 559.195,967	3	472.460,141 559.201,153	5.775
4	472.465,433 559.199,565	5	472.470,513 559.201,047	5.292
6	472.475,593 559.204,645	7	472.479,192 559.208,561	5.319
8	472.483,319 559.219,885	9	472.490,516 559.231,315	13.507
10	472.494,643 559.239,994	11	472.499,935 559.245,497	7.635

Punct început	X / Y	Punct sfârșit	X / Y	Lungime segment (** (m))	Punct început	X / Y	Punct sfârșit	X / Y	Lungime segment (** (m))
11	472.499,935 559.245,497	12	472.506,114 559.247,385	6.461	12	472.506,114 559.247,385	13	472.481,29 559.272,79	35.52
13	472.481,29 559.272,79	14	472.479,637 559.273,857	1.967	14	472.479,637 559.273,857	15	472.404,188 559.322,558	89.802
15	472.404,188 559.322,558	16	472.343,334 559.356,366	69.615	16	472.343,334 559.356,366	17	472.312,32 559.270,849	90.967
17	472.312,32 559.270,849	18	472.320,678 559.263,918	10.858	18	472.320,678 559.263,918	19	472.334,766 559.252,33	18.242
19	472.334,766 559.252,33	20	472.343,284 559.246,715	10.202	20	472.343,284 559.246,715	21	472.350,79 559.243,543	8.149
21	472.350,79 559.243,543	22	472.356,061 559.240,605	6.035	22	472.356,061 559.240,605	23	472.358,596 559.237,266	4.192
23	472.358,596 559.237,266	24	472.358,958 559.231,915	5.363	24	472.358,958 559.231,915	25	472.358,025 559.229,86	2.257
25	472.358,025 559.229,86	26	472.373,239 559.221,123	17.544	26	472.373,239 559.221,123	27	472.386,646 559.214,655	14.886
27	472.386,646 559.214,655	28	472.401,088 559.208,902	15.546	28	472.401,088 559.208,902	29	472.414,005 559.205,379	13.389
29	472.414,005 559.205,379	30	472.428,672 559.202,04	15.042	30	472.428,672 559.202,04	31	472.440,115 559.197,222	12.416
31	472.440,115 559.197,222	32	472.448,3 559.192,771	9.317	32	472.448,3 559.192,771	1	472.452,52 559.190,475	4.804

** Lungimile segmentelor sunt determinate în planul de proiecție Stereo 70 și sunt rotunjite la 1 milimetru.

*** Distanța dintre puncte este formată din segmente cumulate ce sunt mai mici decât valoarea 1 milimetru.

**DATE DESPRE IMOBILUL NR. 14168**

Oficiul de Cadastru și Publicitate Imobiliară MUREȘ
Biroul de Cadastru și Publicitate Imobiliară Târgu Mureș

A. Partea I. Descrierea imobilului

TEREN Necunoscut

Adresa: Loc. Corunca, Jud. Mureș

Nr. Crt	Nr cadastral Nr. topografic	Suprafața* (mp)	Observații / Referințe
A1		11.900	Sector cadastral:8 Teren neimprejmuit;

B. Partea II. Proprietari și acte

Inscrieri privitoare la dreptul de proprietate și alte drepturi reale	Referințe
/	
Act Administrativ nr. 1705, din 29/11/2006 emis de Guvernul Romaniei;	
B1	A1
Intabulare, drept de PROPRIETATE, dobandit prin Lege, cota actuala 1/1, cota initiala 1/1 1) STATUL ROMAN, CIF:9999999999999, DOMENIU PUBLIC	
Act Normativ nr. 229, din 04/03/2009 emis de Guvernul Romaniei;	
B2	A1
Intabulare, drept de ADMINISTRARE 1) REGIA NATIONALA A PADURILOR - ROMSILVA, CIF:1590120, DIRECTIA SILVICA MURES - OCOLUL SILVIC TARGU MURES	

C. Partea III. SARCINI .

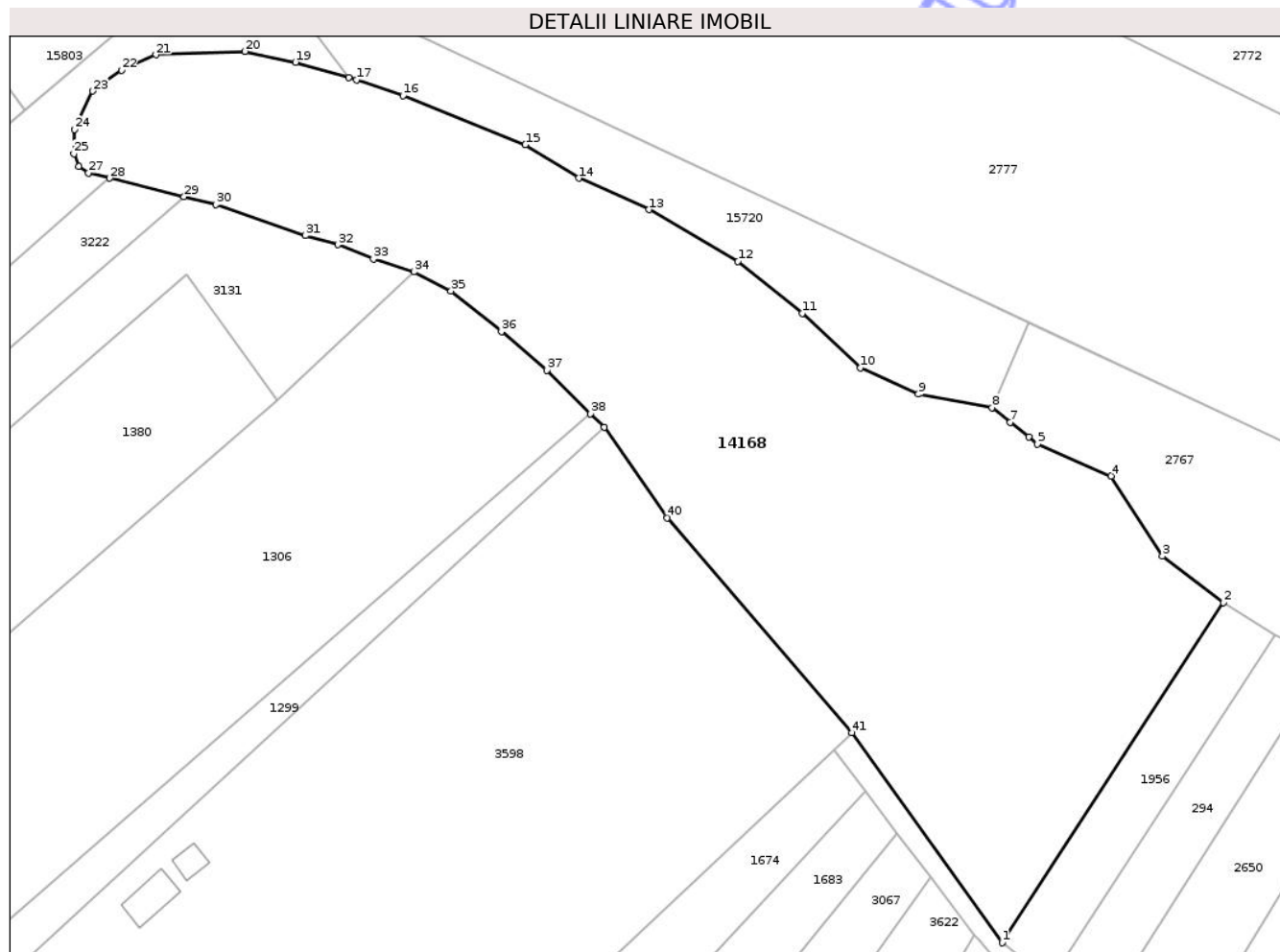
Inscrieri privind dezmembramentele dreptului de proprietate, drepturi reale de garanție și sarcini	Referințe
NU SUNT	

Anexa Nr. 1 La Partea I

Teren

Nr cadastral	Suprafața (mp)*	Observații / Referințe
	11.900	

* Suprafața este determinată în planul de proiecție Stereo 70.



Date referitoare la teren

Crt	Categorie folosință	Intravilan	Suprafața (mp)	Tarla	Parcelă	Nr. topo	Observații / Referințe
1	padure	DA	901	UP 5	UA 661	-	
2	padure	NU	10.999	UP 5	UA 661	-	

Lungime Segmente

1) Valorile lungimilor segmentelor sunt obținute din proiecție în plan.

Punct început	X / Y	Punct sfârșit	X / Y	Lungime segment	Punct început	X / Y	Punct sfârșit	X / Y	Lungime segment	Punct început	X / Y	Punct sfârșit	X / Y	Lungime segment
1	470.924,379 556.812,246	2	470.968,836 556.880,433	81.4	2	470.968,836 556.880,433	3	470.956,563 556.889,802	15.44	3	470.956,563 556.889,802	4	470.946,227 556.905,877	19.11 1
4	470.946,227 556.905,877	5	470.931,467 556.912,296	16.09 5	5	470.931,467 556.912,296	6	470.929,684 556.913,718	2.281	6	470.929,684 556.913,718	7	470.926,007 556.916,65	4.703
7	470.926,007 556.916,65	8	470.922,33 556.919,582	4.703	8	470.922,33 556.919,582	9	470.907,527 556.922,3	15.05	9	470.907,527 556.922,3	10	470.895,888 556.927,581	12.78 1
10	470.895,888 556.927,581	11	470.884,262 556.938,504	15.95 2	11	470.884,262 556.938,504	12	470.871,313 556.948,905	16.60 9	12	470.871,313 556.948,905	13	470.853,468 556.959,29	20.64 7
13	470.853,468 556.959,29	14	470.839,328 556.965,601	15.48 4	14	470.839,328 556.965,601	15	470.828,622 556.972,301	12.63	15	470.828,622 556.972,301	16	470.804,038 556.982,135	26.47 8

Punct început	X / Y	Punct sfârșit	X / Y	Lungime segment	Punct început	X / Y	Punct sfârșit	X / Y	Lungime segment	Punct început	X / Y	Punct sfârșit	X / Y	Lungime segment
16	470.804,038 556.982,135	17	470.794,705 556.985,347	9.87	17	470.794,705 556.985,347	18	470.793,174 556.985,787	1.593	18	470.793,174 556.985,787	19	470.782,466 556.988,865	11.142
19	470.782,466 556.988,865	20	470.772,356 556.991,018	10.337	20	470.772,356 556.991,018	21	470.754,462 556.990,361	17.906	21	470.754,462 556.990,361	22	470.747,523 556.987,238	7.609
22	470.747,523 556.987,238	23	470.741,741 556.983,074	7.125	23	470.741,741 556.983,074	24	470.738,054 556.975,384	8.528	24	470.738,054 556.975,384	25	470.737,933 556.970,487	4.898
25	470.737,933 556.970,487	26	470.738,925 556.967,952	2.722	26	470.738,925 556.967,952	27	470.740,904 556.966,655	2.366	27	470.740,904 556.966,655	28	470.745,179 556.965,592	4.405
28	470.745,179 556.965,592	29	470.760,079 556.961,886	15.354	29	470.760,079 556.961,886	30	470.766,538 556.960,279	6.656	30	470.766,538 556.960,279	31	470.784,474 556.954,104	18.969
31	470.784,474 556.954,104	32	470.790,95 556.952,253	6.735	32	470.790,95 556.952,253	33	470.798,121 556.949,362	7.732	33	470.798,121 556.949,362	34	470.806,216 556.946,818	8.485
34	470.806,216 556.946,818	35	470.813,685 556.942,995	8.391	35	470.813,685 556.942,995	36	470.823,824 556.934,797	13.039	36	470.823,824 556.934,797	37	470.832,932 556.927,041	11.963
37	470.832,932 556.927,041	38	470.841,722 556.918,371	12.346	38	470.841,722 556.918,371	39	470.844,48 556.915,65	3.874	39	470.844,48 556.915,65	40	470.857,102 556.897,447	22.151
40	470.857,102 556.897,447	41	470.894,158 556.854,368	56.824	41	470.894,158 556.854,368	1	470.924,379 556.812,246	51.842					

** Lungimile segmentelor sunt determinate în planul de proiecție Stereo 70 și sunt rotunjite la 1 milimetru.

*** Distanța dintre puncte este formată din segmente cumulate ce sunt mai mici decât valoarea 1 milimetru.

Neutilizabil în
Civil

**DATE DESPRE IMOBILUL NR. 14172**

Oficiul de Cadastru și Publicitate Imobiliară MUREȘ
Biroul de Cadastru și Publicitate Imobiliară Târgu Mureș

A. Partea I. Descrierea imobilului

TEREN Extravilan

Adresa: Jud. Mureș

Nr. Crt	Nr cadastral Nr. topografic	Suprafața* (mp)	Observații / Referințe
A1		1.412	Sector cadastral:17 Teren neimprejmuit;

B. Partea II. Proprietari și acte

Inscrieri privitoare la dreptul de proprietate și alte drepturi reale	Referințe
/	
Act Normativ nr. 7, din 13/03/1996 emis de PARLAMENTUL ROMANIEI;	
B1	Intabulare, drept de PROPRIETATE, dobândit prin Lege, cota actuala 1/1, cota initiala 1/1
	1) NEIDENTIFICAT NEIDENTIFICAT
B2	se noteaza mentiunea rezerva comisiei locale de fond funciar

C. Partea III. SARCINI .

Inscrieri privind dezmembramintele dreptului de proprietate, drepturi reale de garanție și sarcini	Referințe
NU SUNT	

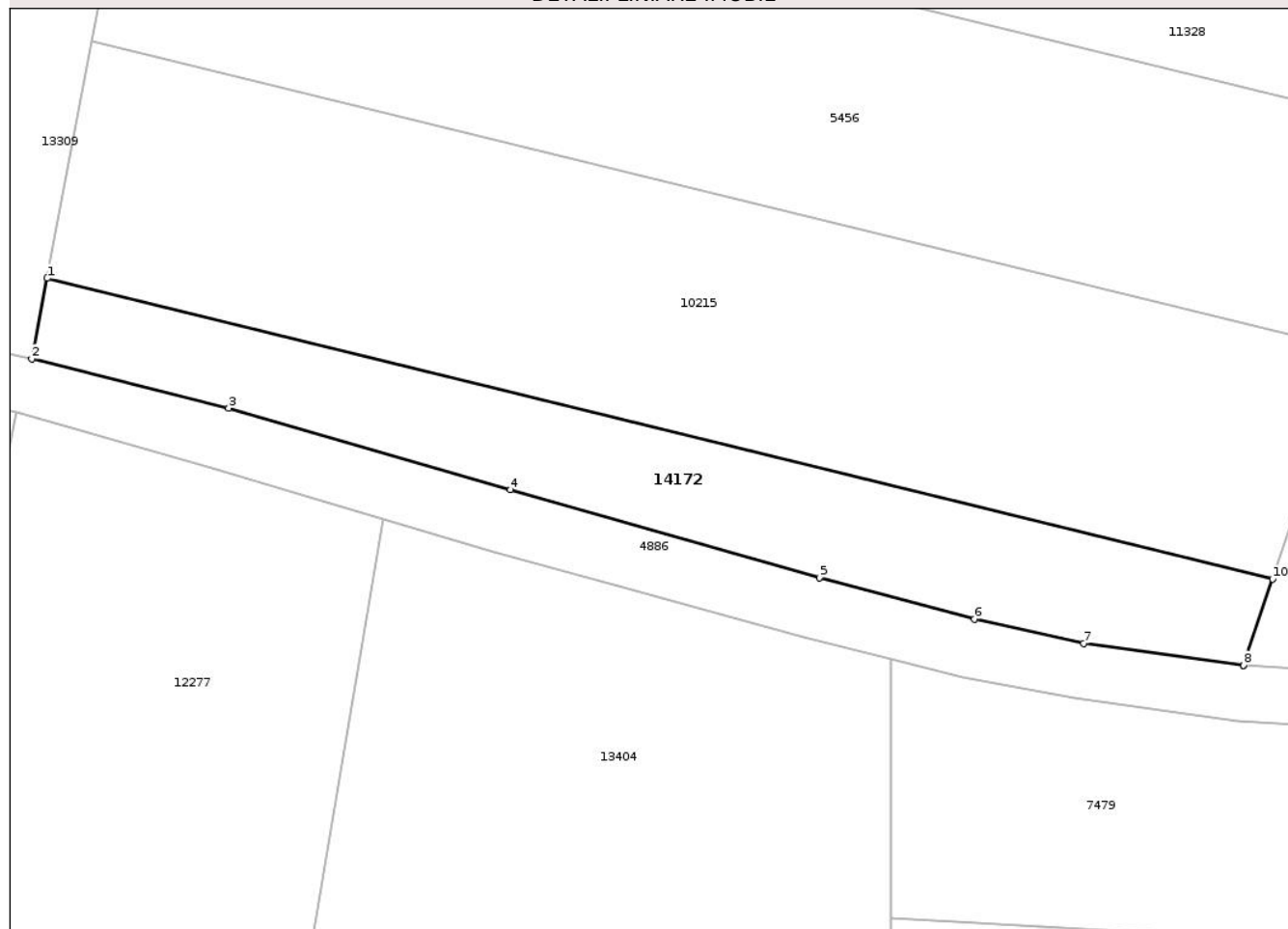
Anexa Nr. 1 La Partea I

Teren

Nr cadastral	Suprafața (mp)*	Observații / Referințe
	1.412	

* Suprafața este determinată în planul de proiecție Stereo 70.

DETALII LINIARE IMOBIL



Date referitoare la teren

Crt	Categorie folosință	Intra vilan	Suprafața (mp)	Tarla	Parcelă	Nr. topo	Observații / Referințe
1	faneata	NU	1.412	-	-	-	

Lungime Segmente

1) Valorile lungimilor segmentelor sunt obținute din proiecție în plan.

Punct început	X / Y	Punct sfârșit	X / Y	Lungime segment (** (m)
1	473.758,163 558.813,045	2	473.756,513 558.804,338	8.862
2	473.756,513 558.804,338	3	473.777,774 558.799,032	21.913
3	473.777,774 558.799,032	4	473.808,21 558.790,226	31.684
4	473.808,21 558.790,226	5	473.841,582 558.780,724	34.698
5	473.841,582 558.780,724	6	473.858,345 558.776,244	17.351

Punct început	X / Y	Punct sfârșit	X / Y	Lungime segment (** (m)
6	473.858,345 558.776,244	7	473.870,152 558.773,636	12.092
7	473.870,152 558.773,636	8	473.887,388 558.771,274	17.397
8	473.887,388 558.771,274	9	473.887,437 558.771,271	0.049
9	473.887,437 558.771,271	10	473.890,563 558.780,576	9.816
10	473.890,563 558.780,576	1	473.758,163 558.813,045	136.323

** Lungimile segmentelor sunt determinate în planul de proiecție Stereo 70 și sunt rotunjite la 1 milimetru.

*** Distanța dintre puncte este formată din segmente cumulate ce sunt mai mici decât valoarea 1 milimetru.

Neutilizabil în Circuitul Civil

**DATE DESPRE IMOBILUL NR. 14173**

Oficiul de Cadastru și Publicitate Imobiliară MUREȘ
Biroul de Cadastru și Publicitate Imobiliară Târgu Mureș

A. Partea I. Descrierea imobilului

TEREN Intravilan

Adresa: Loc. Corunca, Jud. Mureș

Nr. Crt	Nr cadastral Nr. topografic	Suprafața* (mp)	Observații / Referințe
A1		615	Sector cadastral:6 Teren neimprejmuit;

B. Partea II. Proprietari și acte

Inscrieri privitoare la dreptul de proprietate și alte drepturi reale		Referințe
/		
Act Normativ nr. 7, din 13/03/1996 emis de PARLAMENTUL ROMANIEI;		
B1	Intabulare, drept de PROPRIETATE, dobândit prin Lege, cota actuala 1/1, cota initiala 1/1 1) NEIDENTIFICAT NEIDENTIFICAT	A1
B2	Se noteaza mentiunea proprietar neidentificat	A1

C. Partea III. SARCINI .

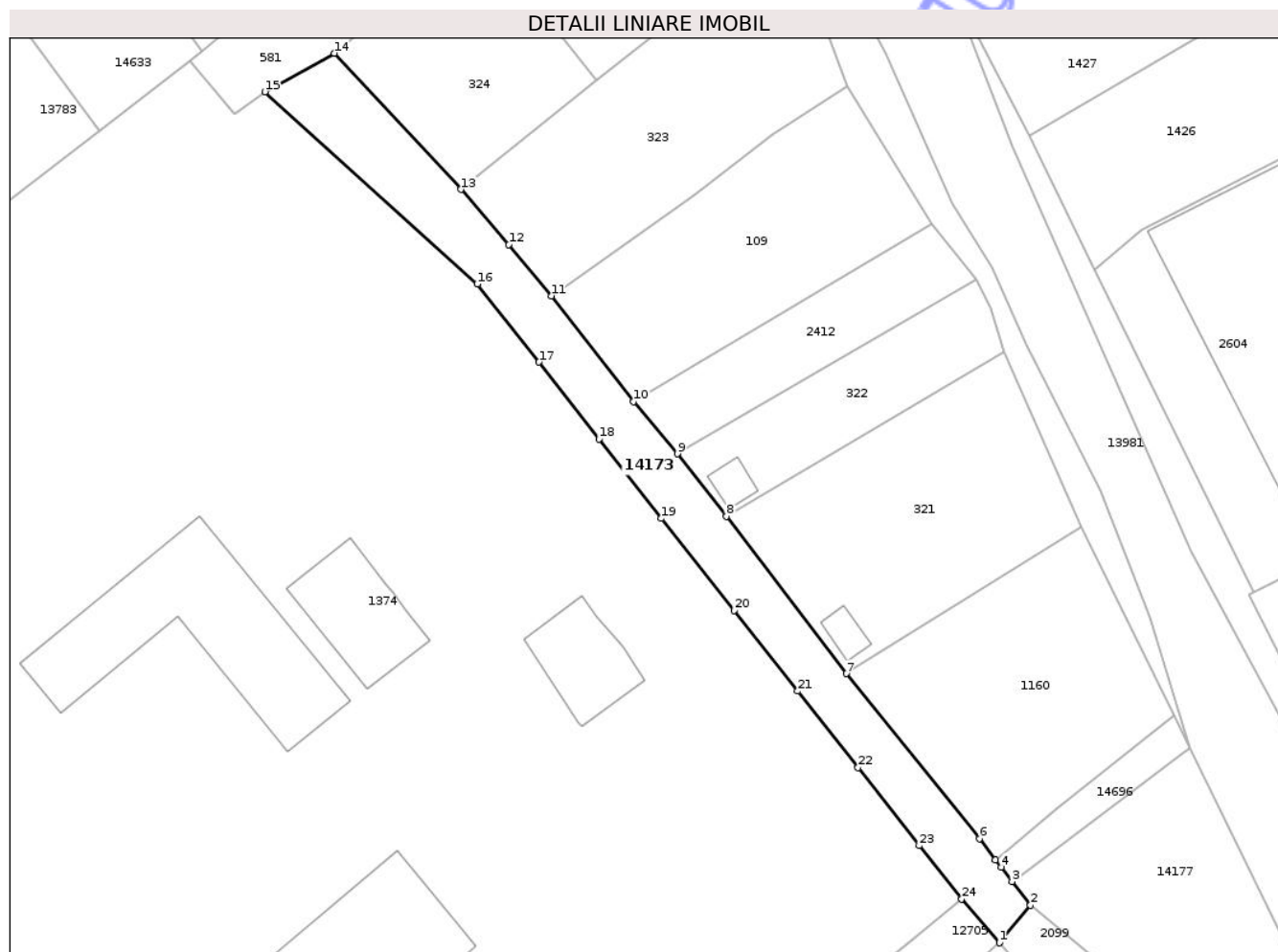
Inscrieri privind dezmembramintele dreptului de proprietate, drepturi reale de garanție și sarcini	Referințe
NU SUNT	

Anexa Nr. 1 La Partea I

Teren

Nr cadastral	Suprafața (mp)*	Observații / Referințe
	615	

* Suprafața este determinată în planul de proiecție Stereo 70.



Date referitoare la teren

Crt	Categorie folosință	Intra vilan	Suprafața (mp)	Tarla	Parcelă	Nr. topo	Observații / Referințe
1	drum	DA	615	-	-	-	

Lungime Segmente

1) Valorile lungimilor segmentelor sunt obținute din proiecție în plan.

Punct început	X / Y	Punct sfârșit	X / Y	Lungime segment (** (m)
1	470.176,0 557.254,909	2	470.179,146 557.258,699	4.926
3	470.177,291 557.261,112	4	470.176,177 557.262,562	1.829
5	470.175,598 557.263,315	6	470.173,973 557.265,429	2.666
7	470.160,528 557.282,134	8	470.148,374 557.298,033	20.012
9	470.143,403 557.304,348	10	470.138,959 557.309,63	6.903

Punct început	X / Y	Punct sfârșit	X / Y	Lungime segment (** (m)
2	470.179,146 557.258,699	3	470.177,291 557.261,112	3.044
4	470.176,177 557.262,562	5	470.175,598 557.263,315	0.95
6	470.173,973 557.265,429	7	470.160,528 557.282,134	21.444
8	470.148,374 557.298,033	9	470.143,403 557.304,348	8.037
10	470.138,959 557.309,63	11	470.130,65 557.320,322	13.541

Punct început	X / Y	Punct sfârșit	X / Y	Lungime segment (** (m)
11	470.130,65 557.320,322	12	470.126,346 557.325,529	6.756
13	470.121,499 557.331,106	14	470.108,68 557.344,87	18.809
15	470.101,66 557.340,96	16	470.123,158 557.321,525	28.981
17	470.129,397 557.313,628	18	470.135,479 557.305,849	9.874
19	470.141,786 557.297,822	20	470.149,167 557.288,529	11.868
21	470.155,586 557.280,353	22	470.161,692 557.272,618	9.855
23	470.167,894 557.264,73	24	470.172,192 557.259,343	6.891

Punct început	X / Y	Punct sfârșit	X / Y	Lungime segment (** (m)
12	470.126,346 557.325,529	13	470.121,499 557.331,106	7.389
14	470.108,68 557.344,87	15	470.101,66 557.340,96	8.035
16	470.123,158 557.321,525	17	470.129,397 557.313,628	10.064
18	470.135,479 557.305,849	19	470.141,786 557.297,822	10.208
20	470.149,167 557.288,529	21	470.155,586 557.280,353	10.395
22	470.161,692 557.272,618	23	470.167,894 557.264,73	10.034
24	470.172,192 557.259,343	1	470.176,0 557.254,909	5.845

** Lungimile segmentelor sunt determinate în planul de proiecție Stereo 70 și sunt rotunjite la 1 milimetru.

*** Distanța dintre puncte este formată din segmente cumulate ce sunt mai mici decât valoarea 1 milimetru.

**DATE DESPRE IMOBILUL NR. 14174**

Oficiul de Cadastru și Publicitate Imobiliară MUREȘ
Biroul de Cadastru și Publicitate Imobiliară Târgu Mureș

A. Partea I. Descrierea imobilului

TEREN Intravilan

Adresa: Loc. Corunca, Str Noua, Nr. 61, Jud. Mureș

Nr. Crt	Nr cadastral Nr. topografic	Suprafața* (mp)	Observații / Referințe
A1		745	Sector cadastral:4 Teren împrejmuit;

Construcții

Crt	Nr cadastral Nr. topografic	Adresa	Observații / Referințe
A1.1	0	Loc. Corunca, Str Noua, Nr. 61, Jud. Mureș	Nr. niveluri:1; S. construita la sol:129 mp;

B. Partea II. Proprietari și acte

Inscrieri privitoare la dreptul de proprietate și alte drepturi reale		Referințe
/		
Act Administrativ nr. 72466, din 15/04/2005 emis de CJSDPAT MURES;		
B1	Intabulare, drept de PROPRIETATE, dobandit prin Reconstituire, cota actuala 1/1, cota initiala 1/1 1) GASPARE ALEXANDRU	A1
Act Administrativ nr. 5765, din 21/06/2023 emis de COMUNA CORUNCA;		
B2	Intabulare, drept de PROPRIETATE, dobandit prin Lege, cota actuala 1/1, cota initiala 1/1 1) GASPARE ALEXANDRU	A1.1

C. Partea III. SARCINI .

Inscrieri privind dezmembramintele dreptului de proprietate, drepturi reale de garanție și sarcini	Referințe
NU SUNT	

Teren

Nr cadastral	Suprafața (mp)*	Observații / Referințe
	745	

* Suprafața este determinată în planul de proiecție Stereo 70.



Date referitoare la teren

Crt	Categorie folosință	Intra vilan	Suprafața (mp)	Tarla	Parcelă	Nr. topo	Observații / Referințe
1	curți constructii	DA	330	54	74	-	
2	arabil	DA	415	54	74/1	-	

Date referitoare la construcții

Crt	Număr	Destinație construcție	Supraf. (mp)	Situație juridică	Observații / Referințe
A1.1	0	construcții de locuințe	129	Cu acte	Nr. niveluri:1; S. construita la sol:129 mp;

Lungime Segmente

1) Valorile lungimilor segmentelor sunt obținute din proiecție în plan.

Punct început	X / Y	Punct sfârșit	X / Y	Lungime segment (** (m)
1	471.028,431 557.697,495	2	471.031,078 557.730,733	33.343
2	471.031,078 557.730,733	3	471.035,611 557.772,84	42.35
3	471.035,611 557.772,84	4	471.026,095 557.775,42	9.86

Punct început	X / Y	Punct sfârșit	X / Y	Lungime segment (** (m)
4	471.026,095 557.775,42	5	471.021,614 557.731,486	44.162
5	471.021,614 557.731,486	6	471.017,979 557.699,313	32.378
6	471.017,979 557.699,313	1	471.028,431 557.697,495	10.609

** Lungimile segmentelor sunt determinate în planul de proiecție Stereo 70 și sunt rotunjite la 1 milimetru.

*** Distanța dintre puncte este formată din segmente cumulate ce sunt mai mici decât valoarea 1 milimetru.

Neutilizabil în Circuitul Civil

**DATE DESPRE IMOBILUL NR. 14175**

Oficiul de Cadastru și Publicitate Imobiliară MUREȘ
Biroul de Cadastru și Publicitate Imobiliară Târgu Mureș

A. Partea I. Descrierea imobilului

TEREN Intravilan

Adresa: Loc. Corunca, Jud. Mureș

Nr. Crt	Nr cadastral Nr. topografic	Suprafața* (mp)	Observații / Referințe
A1		2.800	Sector cadastral:5 Teren neimprejmuit;

B. Partea II. Proprietari și acte

Inscrieri privitoare la dreptul de proprietate și alte drepturi reale	Referințe
/	
Act Administrativ nr. 16, din 20/10/2009 emis de COMUNA CORUNCA;	
B1	A1
Inscrierea provizorie, drept de PROPRIETATE, dobandit prin Lege, cota actuala 1/1, cota initiala 1/1	
1) CSIKI I. JUDITA-MARIA	

C. Partea III. SARCINI .

Inscrieri privind dezmembramintele dreptului de proprietate, drepturi reale de garanție și sarcini	Referințe
NU SUNT	

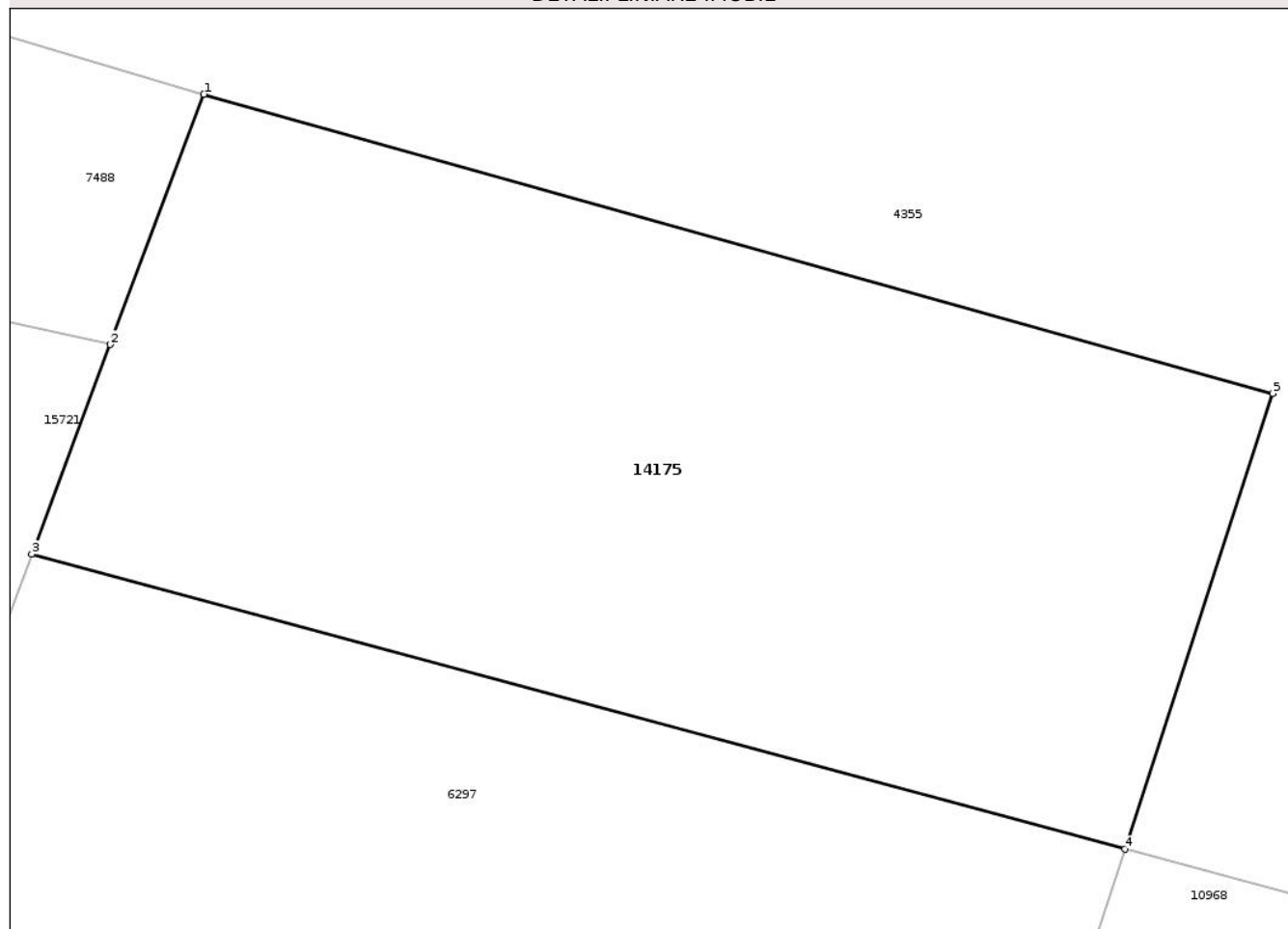
Anexa Nr. 1 La Partea I

Teren

Nr cadastral	Suprafața (mp)*	Observații / Referințe
	2.800	

* Suprafața este determinată în planul de proiecție Stereo 70.

DETALII LINIARE IMOBIL



Date referitoare la teren

Crt	Categorie folosință	Intra vilan	Suprafața (mp)	Tarla	Parcelă	Nr. topo	Observații / Referințe
1	padure	DA	2.800	41	1202/2	-	

Lungime Segmente

1) Valorile lungimilor segmentelor sunt obținute din proiecție în plan.

Punct început	X / Y	Punct sfârșit	X / Y	Lungime segment (** (m)
1	471.945,682 556.913,667	2	471.938,957 556.895,689	19.195
2	471.938,957 556.895,689	3	471.933,323 556.880,628	16.08
3	471.933,323 556.880,628	4	472.011,904 556.859,455	81.383
4	472.011,904 556.859,455	5	472.022,52 556.892,181	34.405
5	472.022,52 556.892,181	1	471.945,682 556.913,667	79.786

** Lungimile segmentelor sunt determinate în planul de proiecție Stereo 70 și sunt rotunjite la 1 milimetru.

*** Distanța dintre puncte este formată din segmente cumulate ce sunt mai mici decât valoarea 1 milimetru.

Neutilizabil în Circuitul
Civil

**DATE DESPRE IMOBILUL NR. 14176**

Oficiul de Cadastru și Publicitate Imobiliară MUREȘ
Biroul de Cadastru și Publicitate Imobiliară Târgu Mureș

A. Partea I. Descrierea imobilului

TEREN Intravilan

Adresa: Loc. Corunca, Jud. Mureș

Nr. Crt	Nr cadastral Nr. topografic	Suprafața* (mp)	Observații / Referințe
A1		159	Sector cadastral:6 Teren neimprejmuit;

B. Partea II. Proprietari și acte

Inscrieri privitoare la dreptul de proprietate și alte drepturi reale		Referințe
/		
Act Normativ nr. 7, din 13/03/1996 emis de PARLAMENTUL ROMANIEI;		
B1	Intabulare, drept de PROPRIETATE, dobândit prin Lege, cota actuala 1/1, cota initiala 1/1 1) NEIDENTIFICAT NEIDENTIFICAT	A1
B2	Se noteaza mentiunea proprietar neidentificat	A1

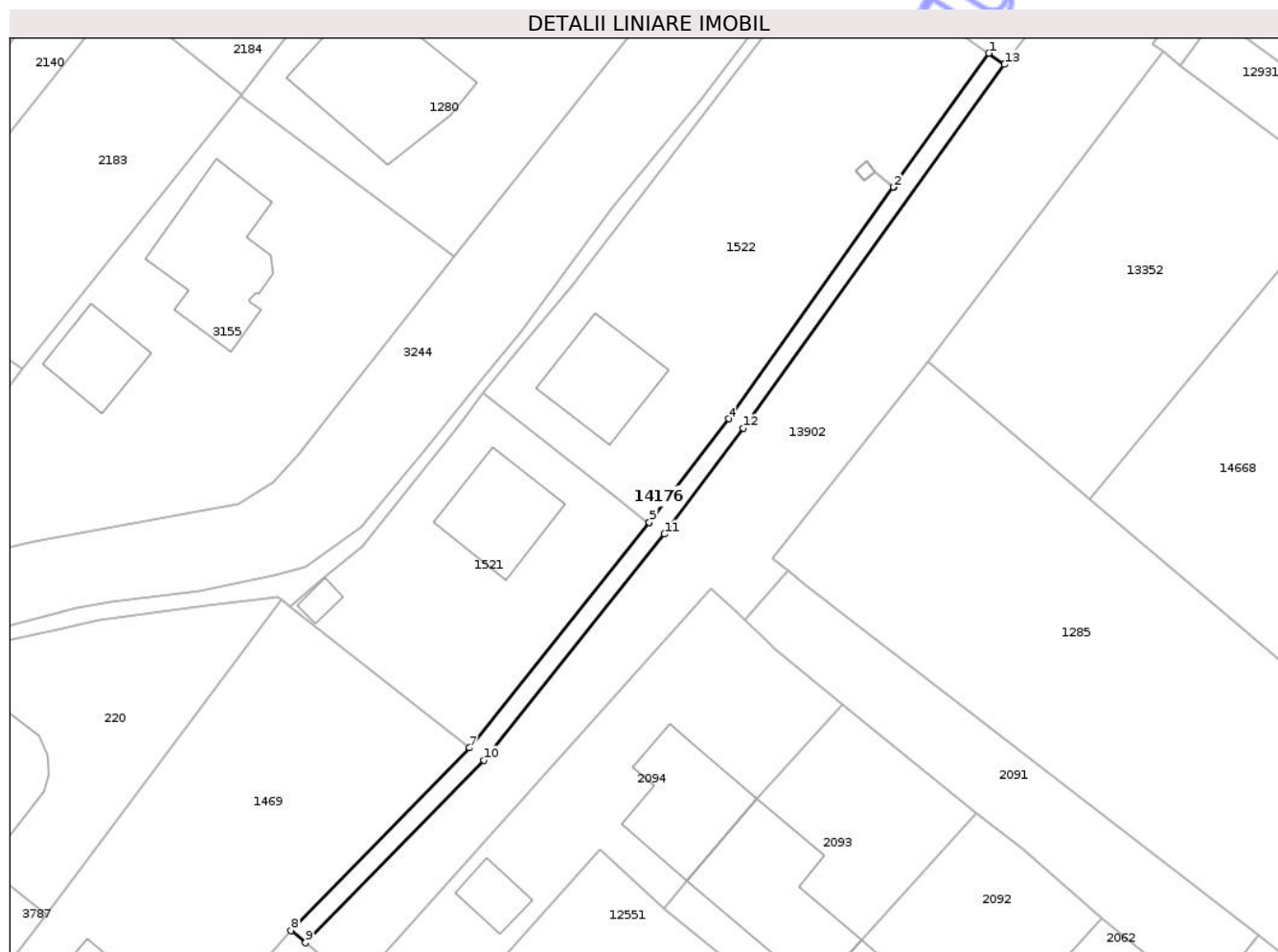
C. Partea III. SARCINI .

Inscrieri privind dezmembramintele dreptului de proprietate, drepturi reale de garanție și sarcini	Referințe
NU SUNT	

Teren

Nr cadastral	Suprafața (mp)*	Observații / Referințe
	159	

* Suprafața este determinată în planul de proiecție Stereo 70.



Date referitoare la teren

Crt	Categorie folosință	Intravilan	Suprafața (mp)	Tarla	Parcelă	Nr. topo	Observații / Referințe
1	arabil	DA	159	-	-	-	

Lungime Segmente

1) Valorile lungimilor segmentelor sunt obținute din proiecție în plan.

Punct început	X / Y	Punct sfârșit	X / Y	Lungime segment (** (m)
1	470.316,972 556.775,281	2	470.308,674 556.763,652	14.286
2	470.308,674 556.763,652	3	470.308,673 556.763,65	0.002
3	470.308,673 556.763,65	4	470.294,349 556.743,508	24.716
4	470.294,349 556.743,508	5	470.287,45 556.734,531	11.322
5	470.287,45 556.734,531	6	470.287,402 556.734,471	0.077

Punct început	X / Y	Punct sfârșit	X / Y	Lungime segment (** (m)
6	470.287,402 556.734,471	7	470.271,812 556.714,917	25.008
7	470.271,812 556.714,917	8	470.256,278 556.699,059	22.199
8	470.256,278 556.699,059	9	470.257,55 556.697,98	1.668
9	470.257,55 556.697,98	10	470.273,078 556.713,832	22.19
10	470.273,078 556.713,832	11	470.288,768 556.733,488	25.15
11	470.288,768 556.733,488	12	470.295,605 556.742,705	11.476
12	470.295,605 556.742,705	13	470.318,334 556.774,315	38.933
13	470.318,334 556.774,315	1	470.316,972 556.775,281	1.67

** Lungimile segmentelor sunt determinate în planul de proiecție Stereo 70 și sunt rotunjite la 1 milimetru.

*** Distanța dintre puncte este formată din segmente cumulate ce sunt mai mici decât valoarea 1 milimetru.

**DATE DESPRE IMOBILUL NR. 14177**

Oficiul de Cadastru și Publicitate Imobiliară MUREȘ
Biroul de Cadastru și Publicitate Imobiliară Târgu Mureș

A. Partea I. Descrierea imobilului

TEREN Intravilan

Adresa: Loc. Corunca, Jud. Mureș

Nr. Crt	Nr cadastral Nr. topografic	Suprafața* (mp)	Observații / Referințe
A1	52353	625	Sector cadastral:6 Teren neimprejmuit; diferenta de suprafata se regaseste la id 2100

B. Partea II. Proprietari și acte

Inscrieri privitoare la dreptul de proprietate și alte drepturi reale		Referințe
74125 / 27/12/2012		
Act Notarial nr. 1744, din 05/07/2011 emis de NP PUSCASU ION;		
B1	Intabulare, drept de PROPRIETATE, dobandit prin Conventie, cota actuala 896568/9159700, cota initiala 896568/9159700 1) SC "DEPOMURES" SA, CIF:14774109	A1
B2	Intabulare, drept de PROPRIETATE, dobandit prin Conventie, cota actuala 432457/9159700, cota initiala 432457/9159700 1) SC "DEPOMURES" SA, CIF:14774109	A1
B3	Intabulare, drept de PROPRIETATE, dobandit prin Conventie, cota actuala 242175/9159700, cota initiala 242175/9159700 1) SC "DEPOMURES" SA, CIF:9999999999999	A1
B4	Intabulare, drept de PROPRIETATE, dobandit prin Conventie, cota actuala 140033/9159700, cota initiala 140033/9159700 1) SC "DEPOMURES" SA, CIF:14774109	A1
B5	Intabulare, drept de PROPRIETATE, dobandit prin Conventie, cota actuala 67543/9159700, cota initiala 67543/9159700 1) SC "DEPOMURES" SA, CIF:14774109	A1
B6	Intabulare, drept de PROPRIETATE, dobandit prin Conventie, cota actuala 37824/9159700, cota initiala 37824/9159700 1) SC "DEPOMURES" SA, CIF:9999999999999	A1
Act Notarial nr. 13, din 12/01/2011 emis de NP DOBIRTA DANIELA-LUMINITA (act administrativ nr. 296/16.12.2010- emis de catre Primaria Corunca ; documentatie cadastrala avizata de catre OCPI);		
B7	Intabulare, drept de SERVITUTEde trecere asupra parcelei cu nr cad (51366) din cf e 51366 a loc. Corunca	A1
B8	Intabulare, drept de SERVITUTEde trecere asupra parcelei cu nr cad (51366) din cf e 51366 a loc. Corunca	A1
B9	Intabulare, drept de SERVITUTEde trecere asupra parcelei cu nr cad (51366) din cf e 51366 a loc. Corunca	A1
B10	Intabulare, drept de SERVITUTEde trecere asupra parcelei cu nr cad (51366) din cf e 51366 a loc. Corunca	A1
B11	Intabulare, drept de SERVITUTEde trecere asupra parcelei cu nr cad (51366) din cf e 51366 a loc. Corunca	A1
B12	Intabulare, drept de SERVITUTEde trecere asupra parcelei cu nr cad (51366) din cf e 51366 a loc. Corunca	A1
B13	Intabulare, drept de SERVITUTEde trecere asupra parcelei cu nr cad (51366) din cf e 51366 a loc. Corunca	A1
B14	Intabulare, drept de SERVITUTEde trecere asupra parcelei cu nr cad (51366) din cf e 51366 a loc. Corunca	A1
B15	Intabulare, drept de SERVITUTEde trecere asupra parcelei cu nr cad (51366) din cf e 51366 a loc. Corunca	A1
B16	Intabulare, drept de SERVITUTEde trecere asupra parcelei cu nr cad (51366) din cf e 51366 a loc. Corunca	A1
B17	Intabulare, drept de SERVITUTEde trecere asupra parcelei cu nr cad (51366) din cf e 51366 a loc. Corunca	A1
B18	Intabulare, drept de SERVITUTEde trecere asupra parcelei cu nr cad (51366) din cf e 51366 a loc. Corunca	A1
Act Notarial nr. 1, din 26/03/2012 emis de NP IONITA ARISTITA-ADINA (act administrativ nr. 55/13-03-2012 emis de PRIM. CORUNCA; documentatie cadastrala avizata de OCPI Mures);		
B19	Intabulare, drept de PROPRIETATE(cu titlu initial de dobandire : conventie in baza actului notarial nr. 1744/05.07.2011- Incheiere nr. 48435/12.08.2011, act notarial nr. 3656/22.12.2011 - Incheiere nr. 80468/29.12.2011, act notarial nr. 3652/22.12.2011 - Incheiere nr.	A1

Inscrieri privitoare la dreptul de proprietate și alte drepturi reale		Referințe
B19	80469/29.12.2011, act notarial nr. 3655/22.12.2011 - Incheiere nr. 80500/29.12.2011, act notarial nr. 430/23.02.2011 - Incheiere nr. 11225/27.02.2012, act notarial nr. 431/23.02.2011 - Incheiere nr. 11236/27.02.2012, act notarial nr. 431/23.02.2011 - Incheiere nr. 11235/27.02.2012, act notarial nr. 3653/22.12.2011 - Incheiere nr. 80504/29.12.2011, act notarial nr. 3654/22.12.2011 - Incheiere nr. 80481/29.12.2011, act notarial nr. 3656/22.12.2011 - Incheiere nr. 80464/29.12.2011, act notarial nr. 3652/22.12.2011 - Incheiere nr. 80473/29.12.2011, act notarial nr. 3656/22.12.2011 - Incheiere nr. 80465/29.12.2011, act notarial nr. 3656/22.12.2011 - Incheiere nr. 80466/29.12.2011, act notarial nr. 3655/22.12.2011 - Incheiere nr. 80497/29.12.2011, act notarial nr. 3655/22.12.2011 - Incheiere nr. 80496/29.12.2011, act notarial nr. 430/23.02.2012- Incheiere nr. 11224/27.02.2012, act notarial nr.430/23.02.2012 - Incheiere nr. 11223/27.02.2012, act notarial nr. 3655/22.12.2011 - Incheiere nr. 80498/29.12.2011, dobandit prin Conventie, cota actuala 556300/9159700, cota initiala 5563/91597	A1
1) SC "DEPOMURES" SA, CIF:14774109		
Act Notarial nr. 13, din 12/01/2011 emis de NP DOBIRTA DANIELA-LUMINITA (act administrativ nr. 296/16.12.2010- emis de catre Primaria Corunca ; documentatie cadastrala avizata de catre OCPI);		
B20	Intabulare, drept de SERVITUTEde trecere asupra parcelei cu nr cad (51366) din cf e 51366 a loc. Corunca	A1
B21	Intabulare, drept de SERVITUTEde trecere asupra parcelei cu nr cad (51366) din cf e 51366 a loc. Corunca	A1
B22	Intabulare, drept de SERVITUTEde trecere asupra parcelei cu nr cad (51366) din cf e 51366 a loc. Corunca	A1
B23	Intabulare, drept de SERVITUTEde trecere asupra parcelei cu nr cad (51366) din cf e 51366 a loc. Corunca	A1
B24	Intabulare, drept de SERVITUTEde trecere asupra parcelei cu nr cad (51366) din cf e 51366 a loc. Corunca	A1
B25	Intabulare, drept de SERVITUTEde trecere asupra parcelei cu nr cad (51366) din cf e 51366 a loc. Corunca	A1
B26	Intabulare, drept de SERVITUTEde trecere asupra parcelei cu nr cad (51366) din cf e 51366 a loc. Corunca	A1
B27	Intabulare, drept de SERVITUTEde trecere asupra parcelei cu nr cad (51366) din cf e 51366 a loc. Corunca	A1
B28	Intabulare, drept de SERVITUTEde trecere asupra parcelei cu nr cad (51366) din cf e 51366 a loc. Corunca	A1
B29	Intabulare, drept de SERVITUTEde trecere asupra parcelei cu nr cad (51366) din cf e 51366 a loc. Corunca	A1
B30	Intabulare, drept de SERVITUTEde trecere asupra parcelei cu nr cad (51366) din cf e 51366 a loc. Corunca	A1
B31	Intabulare, drept de SERVITUTEde trecere asupra parcelei cu nr cad (51366) din cf e 51366 a loc. Corunca	A1
Act Notarial nr. 1, din 26/03/2012 emis de NP IONITA ARISTITA-ADINA (act administrativ nr. 55/13-03-2012 emis de PRIM. CORUNCA; documentatie cadastrala avizata de OCPI Mures);		
B32	Intabulare, drept de PROPRIETATE(cu titlu initial de dobandire : conventie in baza actului notarial nr. 1744/05.07.2011- Incheiere nr. 48435/12.08.2011, act notarial nr. 3656/22.12.2011 - Incheiere nr. 80468/29.12.2011, act notarial nr. 3652/22.12.2011 - Incheiere nr. 80469/29.12.2011, act notarial nr. 3655/22.12.2011 - Incheiere nr. 80500/29.12.2011, act notarial nr. 430/23.02.2011 - Incheiere nr. 11225/27.02.2012, act notarial nr. 431/23.02.2011 - Incheiere nr. 11236/27.02.2012, act notarial nr. 431/23.02.2011 - Incheiere nr. 11235/27.02.2012, act notarial nr. 3653/22.12.2011 - Incheiere nr. 80504/29.12.2011, act notarial nr. 3654/22.12.2011 - Incheiere nr. 80481/29.12.2011, act notarial nr. 3656/22.12.2011 - Incheiere nr. 80464/29.12.2011, act notarial nr. 3652/22.12.2011 - Incheiere nr. 80473/29.12.2011, act notarial nr. 3656/22.12.2011 - Incheiere nr. 80465/29.12.2011, act notarial nr. 3656/22.12.2011 - Incheiere nr. 80466/29.12.2011, act notarial nr. 3655/22.12.2011 - Incheiere nr. 80497/29.12.2011, act notarial nr. 3655/22.12.2011 - Incheiere nr. 80496/29.12.2011, act notarial nr. 430/23.02.2012- Incheiere nr. 11224/27.02.2012, act notarial nr.430/23.02.2012 - Incheiere nr. 11223/27.02.2012, act notarial nr. 3655/22.12.2011 - Incheiere nr. 80498/29.12.2011, dobandit prin Conventie, cota actuala 6786800/9159700, cota initiala 67868/91597	A1
1) SC "DEPOMURES" SA, CIF:14774109		

C. Partea III. SARCINI .

Inscrieri privind dezmembramintele dreptului de proprietate, drepturi reale de garanție și sarcini	Referințe
NU SUNT	

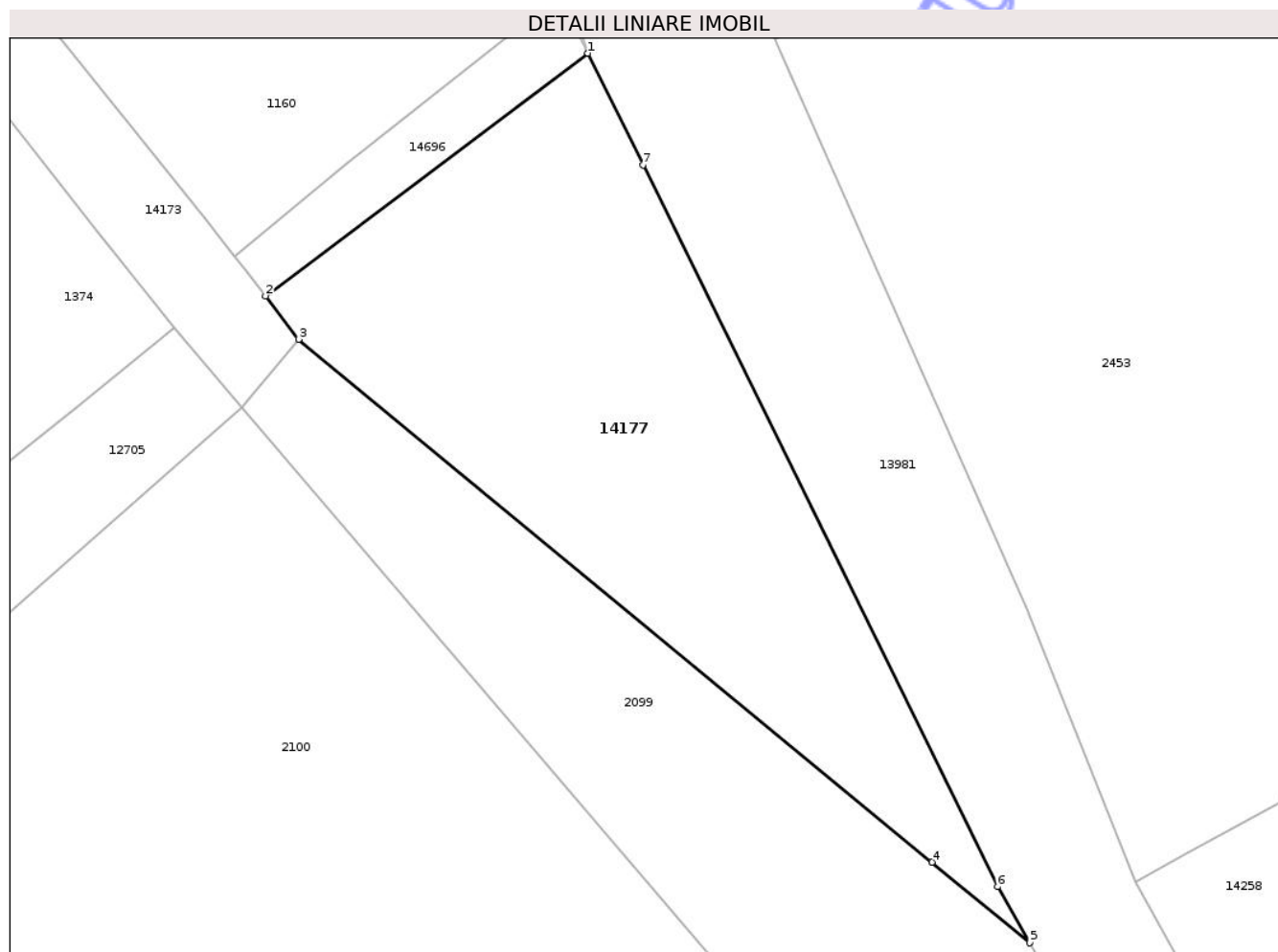
Neutilizabil în Circuitul Civil

Anexa Nr. 1 La Partea I

Teren

Nr cadastral	Suprafața (mp)*	Observații / Referințe
52353	625	diferența de suprafața se regăsește la id 2100

* Suprafața este determinată în planul de proiecție Stereo 70.



Date referitoare la teren

Crt	Categorie folosință	Intra vilan	Suprafața (mp)	Tarla	Parcelă	Nr. topo	Observații / Referințe
1	arabil	DA	625	-	-	-	

Lungime Segmente

1) Valorile lungimilor segmentelor sunt obținute din proiecție în plan.

Punct început	X / Y	Punct sfârșit	X / Y	Lungime segment (** (m)
1	470.195,287 557.274,644	2	470.177,291 557.261,112	22.516
2	470.177,291 557.261,112	3	470.179,146 557.258,699	3.044
3	470.179,146 557.258,699	4	470.214,491 557.229,549	45.815
4	470.214,491 557.229,549	5	470.219,947 557.225,05	7.072
5	470.219,947 557.225,05	6	470.218,142 557.228,177	3.611

Punct început	X / Y	Punct sfârșit	X / Y	Lungime segment (** (m)
6	470.218,142 557.228,177	7	470.198,351 557.268,415	44.842
7	470.198,351 557.268,415	1	470.195,287 557.274,644	6.942

** Lungimile segmentelor sunt determinate în planul de proiecție Stereo 70 și sunt rotunjite la 1 milimetru.

*** Distanța dintre puncte este formată din segmente cumulate ce sunt mai mici decât valoarea 1 milimetru.

Neutilizabil în Circuitul Civil

**DATE DESPRE IMOBILUL NR. 14195**

Oficiul de Cadastru și Publicitate Imobiliară MUREȘ
Biroul de Cadastru și Publicitate Imobiliară Târgu Mureș

A. Partea I. Descrierea imobilului

TEREN Intravilan

Adresa: Loc. Corunca, Jud. Mureș

Nr. Crt	Nr cadastral Nr. topografic	Suprafața* (mp)	Observații / Referințe
A1		32	Sector cadastral:6 Teren neimprejmuit;

B. Partea II. Proprietari și acte

Inscrieri privitoare la dreptul de proprietate și alte drepturi reale		Referințe
/		
Act Normativ nr. 7, din 13/03/1996 emis de PARLAMENTUL ROMANIEI;		
B1	Intabulare, drept de PROPRIETATE, dobândit prin Lege, cota actuala 1/1, cota initiala 1/1 1) NEIDENTIFICAT NEIDENTIFICAT	A1
B2	Se noteaza mentiunea proprietar neidentificat	A1

C. Partea III. SARCINI .

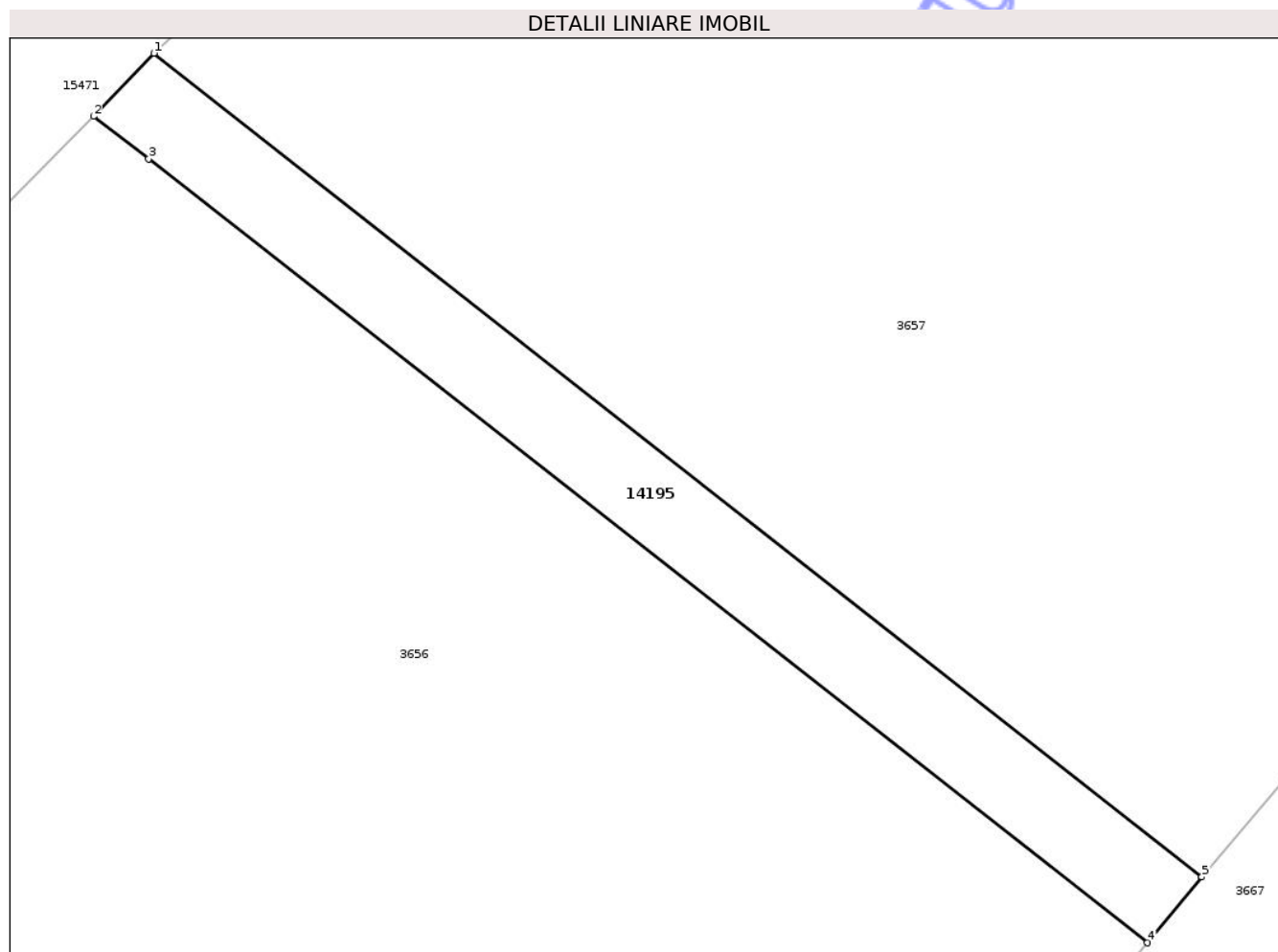
Inscrieri privind dezmembramintele dreptului de proprietate, drepturi reale de garanție și sarcini	Referințe
NU SUNT	

Anexa Nr. 1 La Partea I

Teren

Nr cadastral	Suprafața (mp)*	Observații / Referințe
	32	

* Suprafața este determinată în planul de proiecție Stereo 70.



Date referitoare la teren

Crt	Categorie folosință	Intravilan	Suprafața (mp)	Tarla	Parcelă	Nr. topo	Observații / Referințe
1	neproductiv	DA	32	-	-	-	canal

Lungime Segmente

1) Valorile lungimilor segmentelor sunt obținute din proiecție în plan.

Punct început	X / Y	Punct sfârșit	X / Y	Lungime segment (** (m)
1	470.153,928 556.587,433	2	470.152,919 556.586,38	1.458
2	470.152,919 556.586,38	3	470.153,844 556.585,671	1.165
3	470.153,844 556.585,671	4	470.170,533 556.572,577	21.213
4	470.170,533 556.572,577	5	470.171,443 556.573,678	1.428
5	470.171,443 556.573,678	1	470.153,928 556.587,433	22.271

** Lungimile segmentelor sunt determinate în planul de proiecție Stereo 70 și sunt rotunjite la 1 milimetru.

*** Distanța dintre puncte este formată din segmente cumulate ce sunt mai mici decât valoarea 1 milimetru.

Neutilizabil în Circuitul
Civil

**DATE DESPRE IMOBILUL NR. 14162**

Oficiul de Cadastru și Publicitate Imobiliară MUREȘ
Biroul de Cadastru și Publicitate Imobiliară Târgu Mureș

A. Partea I. Descrierea imobilului

TEREN Extravilan

Adresa: Jud. Mureș

Nr. Crt	Nr cadastral Nr. topografic	Suprafața* (mp)	Observații / Referințe
A1		997	Sector cadastral:3 Teren neimprejmuit;

B. Partea II. Proprietari și acte

Inscrieri privitoare la dreptul de proprietate și alte drepturi reale		Referințe
/		
Act Normativ nr. 7, din 13/03/1996 emis de PARLAMENTUL ROMANIEI;		
B1	Intabulare, drept de PROPRIETATE, dobandit prin Lege, cota actuala 1/1, cota initiala 1/1 1) NEIDENTIFICAT NEIDENTIFICAT	A1
B2	se noteaza mentiunea rezerva comisiei locale de fond funciar	A1

C. Partea III. SARCINI .

Inscrieri privind dezmembramintele dreptului de proprietate, drepturi reale de garanție și sarcini	Referințe
NU SUNT	

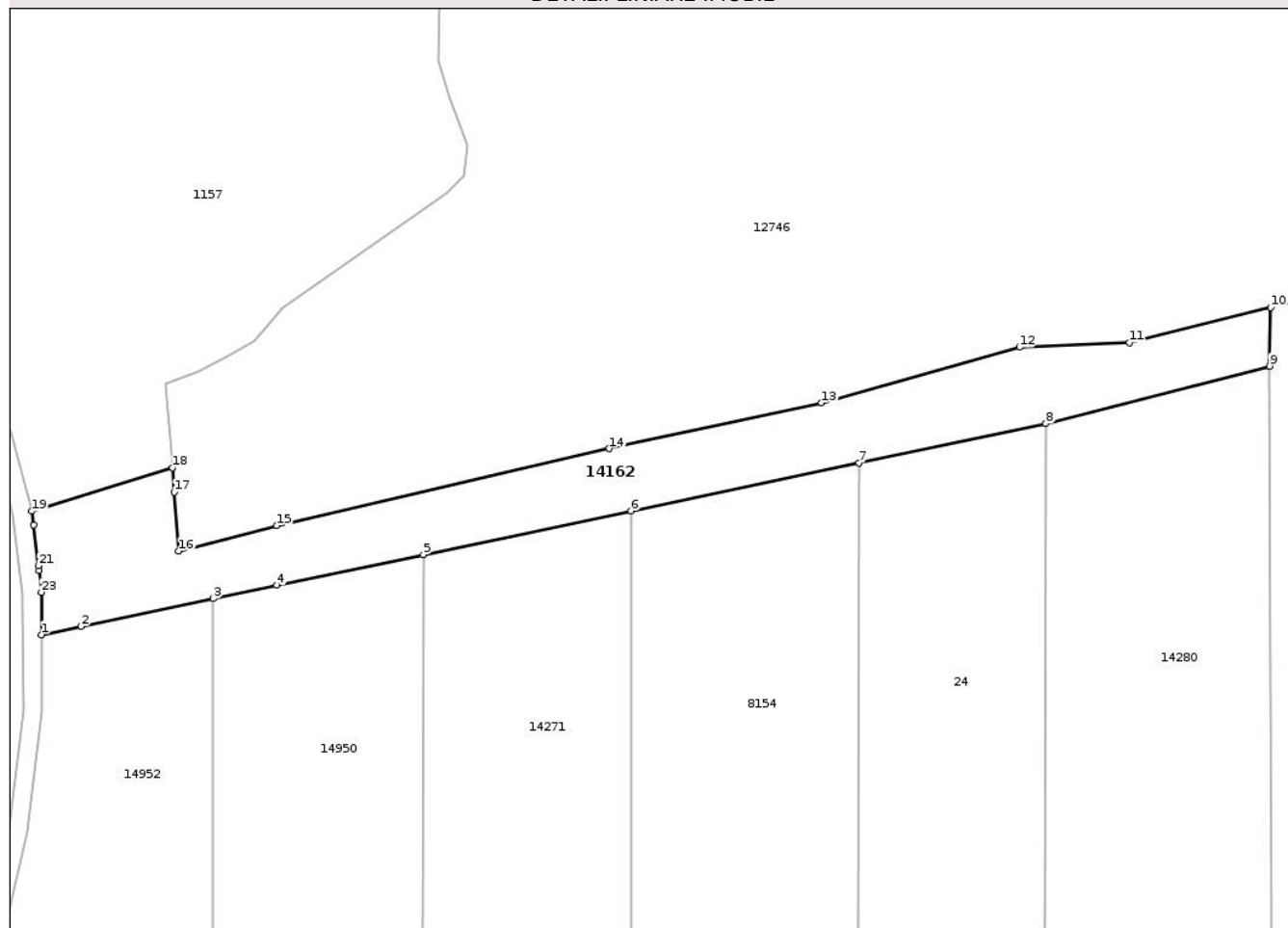
Anexa Nr. 1 La Partea I

Teren

Nr cadastral	Suprafața (mp)*	Observații / Referințe
	997	

* Suprafața este determinată în planul de proiecție Stereo 70.

DETALII LINIARE IMOBIL



Date referitoare la teren

Crt	Categorie folosință	Intra vilan	Suprafața (mp)	Tarla	Parcelă	Nr. topo	Observații / Referințe
1	arabil	NU	449	-	-	-	
2	faneata	NU	548	-	-	-	

Lungime Segmente

1) Valorile lungimilor segmentelor sunt obținute din proiecție în plan.

Punct început	X / Y	Punct sfârșit	X / Y	Lungime segment (** (m))
1	471.138,896 558.734,195	2	471.143,046 558.735,065	4.24
3	471.156,912 558.737,975	4	471.163,603 558.739,378	6.837
5	471.178,968 558.742,602	6	471.200,806 558.747,184	22.314
7	471.224,742 558.752,206	8	471.244,366 558.756,323	20.051

Punct început	X / Y	Punct sfârșit	X / Y	Lungime segment (** (m))
2	471.143,046 558.735,065	3	471.156,912 558.737,975	14.168
4	471.163,603 558.739,378	5	471.178,968 558.742,602	15.7
6	471.200,806 558.747,184	7	471.224,742 558.752,206	24.457
8	471.244,366 558.756,323	9	471.267,858 558.762,372	24.258

Punct început	X / Y	Punct sfârșit	X / Y	Lungime segment (** (m)
9	471.267,858 558.762,372	10	471.267,963 558.768,509	6.138
11	471.253,112 558.764,834	12	471.241,58 558.764,354	11.542
13	471.220,798 558.758,521	14	471.198,502 558.753,716	22.808
15	471.163,607 558.745,653	16	471.153,275 558.742,982	10.672
17	471.152,811 558.749,149	18	471.152,617 558.751,732	2.59
19	471.137,857 558.747,153	20	471.138,026 558.745,727	1.436
21	471.138,534 558.741,438	22	471.138,591 558.740,951	0.49
23	471.138,864 558.738,652	1	471.138,896 558.734,195	4.457

Punct început	X / Y	Punct sfârșit	X / Y	Lungime segment (** (m)
10	471.267,963 558.768,509	11	471.253,112 558.764,834	15.299
12	471.241,58 558.764,354	13	471.220,798 558.758,521	21.585
14	471.198,502 558.753,716	15	471.163,607 558.745,653	35.814
16	471.153,275 558.742,982	17	471.152,811 558.749,149	6.184
18	471.152,617 558.751,732	19	471.137,857 558.747,153	15.454
20	471.138,026 558.745,727	21	471.138,534 558.741,438	4.319
22	471.138,591 558.740,951	23	471.138,864 558.738,652	2.315

** Lungimile segmentelor sunt determinate în planul de proiecție Stereo 70 și sunt rotunjite la 1 milimetru.

*** Distanța dintre puncte este formată din segmente cumulate ce sunt mai mici decât valoarea 1 milimetru.

Neutilizabil în Civil

**DATE DESPRE IMOBILUL NR. 14166**

Oficiul de Cadastru și Publicitate Imobiliară MUREȘ
Biroul de Cadastru și Publicitate Imobiliară Târgu Mureș

A. Partea I. Descrierea imobilului

TEREN Necunoscut

Adresa: Loc. Corunca, Jud. Mureș

Nr. Crt	Nr cadastral Nr. topografic	Suprafața* (mp)	Observații / Referințe
A1		21.400	Sector cadastral:5 Teren neimprejmuit;

B. Partea II. Proprietari și acte

Inscrieri privitoare la dreptul de proprietate și alte drepturi reale	Referințe
/	
Act Administrativ nr. 1705, din 29/11/2006 emis de Guvernul Romaniei;	
B1	A1
Intabulare, drept de PROPRIETATE, dobandit prin Lege, cota actuala 1/1, cota initiala 1/1 1) STATUL ROMAN, CIF:9999999999999, DOMENIU PUBLIC	
Act Normativ nr. 229, din 04/03/2009 emis de Guvernul Romaniei;	
B2	A1
Intabulare, drept de ADMINISTRARE 1) REGIA NATIONALA A PADURILOR - ROMSILVA, CIF:1590120, DIRECTIA SILVICA MURES - OCOLUL SILVIC TARGU MURES	

C. Partea III. SARCINI .

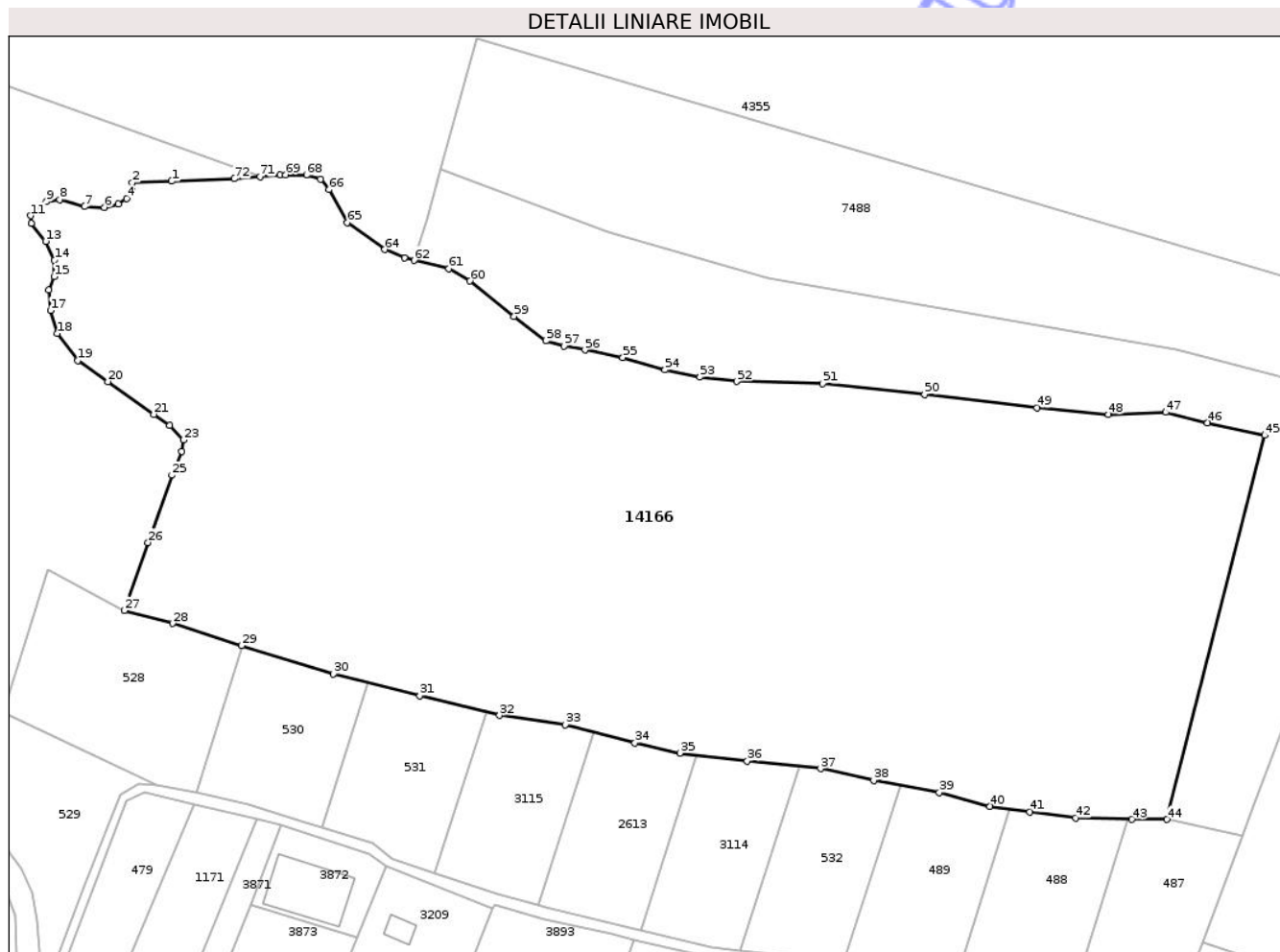
Inscrieri privind dezmembramintele dreptului de proprietate, drepturi reale de garanție și sarcini	Referințe
NU SUNT	

Anexa Nr. 1 La Partea I

Teren

Nr cadastral	Suprafața (mp)*	Observații / Referințe
	21.400	

* Suprafața este determinată în planul de proiecție Stereo 70.



Date referitoare la teren

Crt	Categorie folosință	Intravilan	Suprafața (mp)	Tarla	Parcelă	Nr. topo	Observații / Referințe
1	padure	DA	6.800	UP 5	UA 654	-	
2	padure	NU	14.600	UP 5	UA 654	-	

Lungime Segmente

1) Valorile lungimilor segmentelor sunt obținute din proiecție în plan.

Punct început	X / Y	Punct sfârșit	X / Y	Lungime segment	Punct început	X / Y	Punct sfârșit	X / Y	Lungime segment	Punct început	X / Y	Punct sfârșit	X / Y	Lungime segment
1	471.671,96 556.943,967	2	471.663,437 556.943,631	8.53	2	471.663,437 556.943,631	3	471.663,283 556.942,051	1.587	3	471.663,283 556.942,051	4	471.662,209 556.940,239	2.106
4	471.662,209 556.940,239	5	471.660,421 556.939,03	2.158	5	471.660,421 556.939,03	6	471.657,343 556.938,287	3.166	6	471.657,343 556.938,287	7	471.653,085 556.938,48	4.262
7	471.653,085 556.938,48	8	471.647,697 556.939,99	5.596	8	471.647,697 556.939,99	9	471.644,839 556.939,579	2.887	9	471.644,839 556.939,579	10	471.642,749 556.938,7	2.267
10	471.642,749 556.938,7	11	471.641,431 556.936,53	2.539	11	471.641,431 556.936,53	12	471.641,566 556.934,827	1.708	12	471.641,566 556.934,827	13	471.644,662 556.930,954	4.958
13	471.644,662 556.930,954	14	471.646,577 556.926,879	4.503	14	471.646,577 556.926,879	15	471.646,492 556.923,304	3.576	15	471.646,492 556.923,304	16	471.645,412 556.920,394	3.104

Punct început	X / Y	Punct sfârșit	X / Y	Lungime segment	Punct început	X / Y	Punct sfârșit	X / Y	Lungime segment	Punct început	X / Y	Punct sfârșit	X / Y	Lungime segment
16	471.645,412 556.920,394	17	471.645,746 556.915,987	4.42	17	471.645,746 556.915,987	18	471.647,16 556.910,999	5.185	18	471.647,16 556.910,999	19	471.651,653 556.905,178	7.353
19	471.651,653 556.905,178	20	471.658,156 556.900,57	7.97	20	471.658,156 556.900,57	21	471.668,133 556.893,499	12.229	21	471.668,133 556.893,499	22	471.671,557 556.891,073	4.196
22	471.671,557 556.891,073	23	471.674,529 556.887,967	4.299	23	471.674,529 556.887,967	24	471.674,159 556.885,469	2.525	24	471.674,159 556.885,469	25	471.672,03 556.880,334	5.559
25	471.672,03 556.880,334	26	471.666,894 556.865,767	15.446	26	471.666,894 556.865,767	27	471.661,694 556.851,018	15.639	27	471.661,694 556.851,018	28	471.672,174 556.848,239	10.842
28	471.672,174 556.848,239	29	471.687,079 556.843,429	15.662	29	471.687,079 556.843,429	30	471.707,064 556.837,331	20.895	30	471.707,064 556.837,331	31	471.725,763 556.832,589	19.291
31	471.725,763 556.832,589	32	471.743,039 556.828,321	17.795	32	471.743,039 556.828,321	33	471.757,334 556.826,288	14.439	33	471.757,334 556.826,288	34	471.772,374 556.822,359	15.545
34	471.772,374 556.822,359	35	471.782,129 556.820,191	9.993	35	471.782,129 556.820,191	36	471.796,763 556.818,43	14.74	36	471.796,763 556.818,43	37	471.812,616 556.816,804	15.936
37	471.812,616 556.816,804	38	471.824,133 556.814,229	11.801	38	471.824,133 556.814,229	39	471.838,36 556.811,655	14.458	39	471.838,36 556.811,655	40	471.849,336 556.808,674	11.374
40	471.849,336 556.808,674	41	471.858,007 556.807,454	8.756	41	471.858,007 556.807,454	42	471.867,899 556.806,1	9.984	42	471.867,899 556.806,1	43	471.880,093 556.805,829	12.197
43	471.880,093 556.805,829	44	471.887,738 556.805,806	7.645	44	471.887,738 556.805,806	45	471.908,895 556.888,987	85.829	45	471.908,895 556.888,987	46	471.896,52 556.891,697	12.668
46	471.896,52 556.891,697	47	471.887,396 556.893,955	9.399	47	471.887,396 556.893,955	48	471.875,021 556.893,503	12.383	48	471.875,021 556.893,503	49	471.859,574 556.894,949	15.515
49	471.859,574 556.894,949	50	471.835,185 556.897,839	24.56	50	471.835,185 556.897,839	51	471.813,12 556.900,201	22.191	51	471.813,12 556.900,201	52	471.794,446 556.900,639	18.679
52	471.794,446 556.900,639	53	471.786,485 556.901,531	8.011	53	471.786,485 556.901,531	54	471.778,909 556.903,169	7.751	54	471.778,909 556.903,169	55	471.769,795 556.905,821	9.492
55	471.769,795 556.905,821	56	471.761,556 556.907,452	8.399	56	471.761,556 556.907,452	57	471.757,081 556.908,245	4.545	57	471.757,081 556.908,245	58	471.753,111 556.909,458	4.151
58	471.753,111 556.909,458	59	471.746,226 556.914,737	8.676	59	471.746,226 556.914,737	60	471.736,637 556.922,372	12.257	60	471.736,637 556.922,372	61	471.732,084 556.925,053	5.284
61	471.732,084 556.925,053	62	471.724,506 556.926,835	7.785	62	471.724,506 556.926,835	63	471.722,412 556.927,327	2.151	63	471.722,412 556.927,327	64	471.718,19 556.929,194	4.616
64	471.718,19 556.929,194	65	471.710,061 556.935,042	10.014	65	471.710,061 556.935,042	66	471.706,162 556.942,19	8.142	66	471.706,162 556.942,19	67	471.704,292 556.944,464	2.944
67	471.704,292 556.944,464	68	471.701,204 556.945,277	3.193	68	471.701,204 556.945,277	69	471.696,642 556.945,365	4.563	69	471.696,642 556.945,365	70	471.695,538 556.945,386	1.104
70	471.695,538 556.945,386	71	471.691,145 556.944,997	4.41	71	471.691,145 556.944,997	72	471.685,54 556.944,501	5.627	72	471.685,54 556.944,501	1	471.671,96 556.943,967	13.59

** Lungimile segmentelor sunt determinate în planul de proiecție Stereo 70 și sunt rotunjite la 1 milimetru.

*** Distanța dintre puncte este formată din segmente cumulate ce sunt mai mici decât valoarea 1 milimetru.

**DATE DESPRE IMOBILUL NR. 14167**

Oficiul de Cadastru și Publicitate Imobiliară MUREȘ
Biroul de Cadastru și Publicitate Imobiliară Târgu Mureș

A. Partea I. Descrierea imobilului

TEREN Necunoscut

Adresa: Loc. Corunca, Jud. Mureș

Nr. Crt	Nr cadastral Nr. topografic	Suprafața* (mp)	Observații / Referințe
A1		500	Sector cadastral:9 Teren neimprejmuit;

Construcții

Crt	Nr cadastral Nr. topografic	Adresa	Observații / Referințe
A1.1	0	Loc. Corunca, Jud. Mureș	Nr. niveluri:1; S. construita la sol:74 mp; coliba de vanatoare "Vatman" - 2 camere, bucatarie

B. Partea II. Proprietari și acte

Inscrieri privitoare la dreptul de proprietate și alte drepturi reale		Referințe
/		
Act Administrativ nr. 1705, din 29/11/2006 emis de Guvernul Romaniei;		
B1	Intabulare, drept de PROPRIETATE, dobandit prin Lege, cota actuala 1/1, cota initiala 1/1 1) STATUL ROMAN, CIF:9999999999999, DOMENIU PUBLIC	A1
Act Normativ nr. 229, din 04/03/2009 emis de Guvernul Romaniei;		
B2	Intabulare, drept de ADMINISTRARE 1) REGIA NATIONALA A PADURILOR - ROMSILVA, CIF:1590120, DIRECTIA SILVICA MURES - OCOLUL SILVIC TARGU MURES	A1
Act Administrativ nr. 5765, din 21/06/2023 emis de Comuna Corunca;		
B3	Intabulare, drept de PROPRIETATE, dobandit prin Lege, cota actuala 1/1, cota initiala 1/1 1) STATUL ROMAN, CIF:9999999999999, DOMENIU PUBLIC	A1.1

C. Partea III. SARCINI .

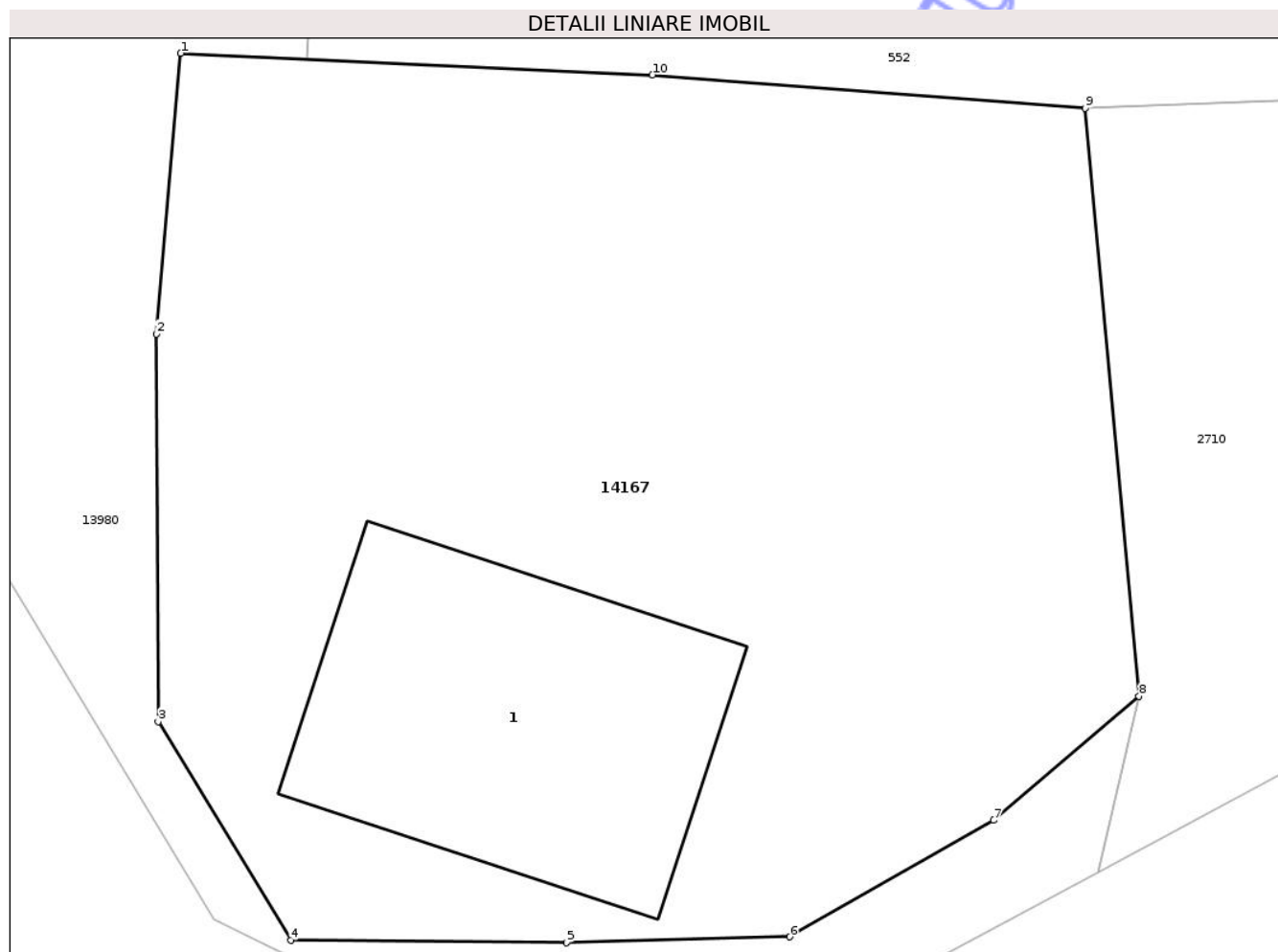
Inscrieri privind dezmembramintele dreptului de proprietate, drepturi reale de garanție și sarcini	Referințe
NU SUNT	

Anexa Nr. 1 La Partea I

Teren

Nr cadastral	Suprafața (mp)*	Observații / Referințe
	500	

* Suprafața este determinată în planul de proiecție Stereo 70.



Date referitoare la teren

Crt	Categorie folosință	Intra vilan	Suprafața (mp)	Tarla	Parcelă	Nr. topo	Observații / Referințe
1	curti constructii	DA	388	-	-	-	ua 670c
2	curti constructii	NU	112	-	-	-	ua 670c

Date referitoare la construcții

Crt	Număr	Destinație construcție	Supraf. (mp)	Situație juridică	Observații / Referințe
A1.1	0	construcții de locuințe	74	Cu acte	Nr. niveluri:1; S. construită la sol:74 mp; coliba de vanatoare "Vatman" - 2 camere, bucatarie

Lungime Segmente

1) Valorile lungimilor segmentelor sunt obținute din proiecție în plan.

Punct început	X / Y	Punct sfârșit	X / Y	Lungime segment (** (m)
1	472.473,149 555.921,465	2	472.472,53 555.914,333	7.159
2	472.472,53 555.914,333	3	472.472,578 555.904,48	9.853
3	472.472,578 555.904,48	4	472.475,951 555.898,924	6.5

Punct început	X / Y	Punct sfârșit	X / Y	Lungime segment (** (m)
4	472.475,951 555.898,924	5	472.482,963 555.898,858	7.012
5	472.482,963 555.898,858	6	472.488,638 555.899,008	5.677
6	472.488,638 555.899,008	7	472.493,824 555.901,971	5.973
7	472.493,824 555.901,971	8	472.497,524 555.905,121	4.859
8	472.497,524 555.905,121	9	472.496,152 555.920,069	15.011
9	472.496,152 555.920,069	10	472.485,146 555.920,915	11.038
10	472.485,146 555.920,915	1	472.473,149 555.921,465	12.01

** Lungimile segmentelor sunt determinate în planul de proiecție Stereo 70 și sunt rotunjite la 1 milimetru.

*** Distanța dintre puncte este formată din segmente cumulate ce sunt mai mici decât valoarea 1 milimetru.

Neutilizabil în Circuitul Civil

**DATE DESPRE IMOBILUL NR. 14182**

Oficiul de Cadastru și Publicitate Imobiliară MUREȘ
Biroul de Cadastru și Publicitate Imobiliară Târgu Mureș

A. Partea I. Descrierea imobilului

TEREN Intravilan

Adresa: Loc. Corunca, Jud. Mureș

Nr. Crt	Nr cadastral Nr. topografic	Suprafața* (mp)	Observații / Referințe
A1		470	Sector cadastral:0 Teren neimprejmuit;

B. Partea II. Proprietari și acte

Inscrieri privitoare la dreptul de proprietate și alte drepturi reale		Referințe
/		
Act Normativ nr. 7, din 13/03/1996 emis de PARLAMENTUL ROMANIEI;		
B1	Intabulare, drept de PROPRIETATE, dobandit prin Lege, cota actuala 1/1, cota initiala 1/1 1) NEIDENTIFICAT NEIDENTIFICAT	A1
B2	Se noteaza mentiunea proprietar neidentificat	A1

C. Partea III. SARCINI .

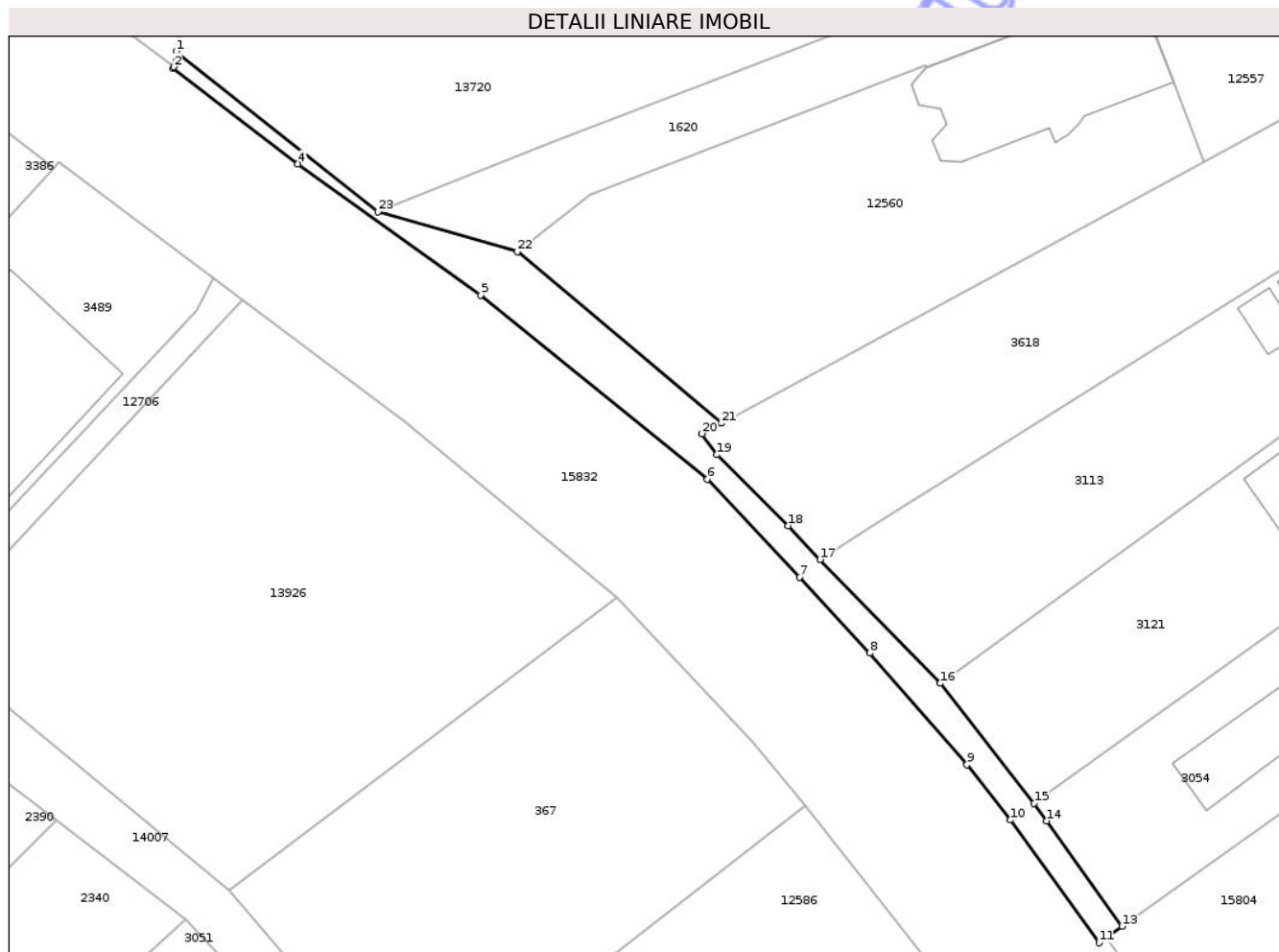
Inscrieri privind dezmembramintele dreptului de proprietate, drepturi reale de garanție și sarcini	Referințe
NU SUNT	

Anexa Nr. 1 La Partea I

Teren

Nr cadastral	Suprafața (mp)*	Observații / Referințe
	470	

* Suprafața este determinată în planul de proiecție Stereo 70.



Date referitoare la teren

Crt	Categorie folosință	Intravilan	Suprafața (mp)	Tarla	Parcelă	Nr. topo	Observații / Referințe
1	curți constructii	DA	470	-	-	-	

Lungime Segmente

1) Valorile lungimilor segmentelor sunt obținute din proiecție în plan.

Punct început	X / Y	Punct sfârșit	X / Y	Lungime segment (** (m)
1	470.497,378 557.041,804	2	470.497,116 557.040,14	1.684
3	470.497,087 557.039,96	4	470.510,551 557.029,664	16.95
5	470.530,306 557.015,481	6	470.554,854 556.995,57	31.608
7	470.564,829 556.985,01	8	470.572,427 556.976,789	11.194
9	470.582,948 556.964,748	10	470.587,663 556.958,748	7.631

Punct început	X / Y	Punct sfârșit	X / Y	Lungime segment (** (m)
2	470.497,116 557.040,14	3	470.497,087 557.039,96	0.182
4	470.510,551 557.029,664	5	470.530,306 557.015,481	24.319
6	470.554,854 556.995,57	7	470.564,829 556.985,01	14.526
8	470.572,427 556.976,789	9	470.582,948 556.964,748	15.99
10	470.587,663 556.958,748	11	470.597,221 556.945,493	16.342

Punct început	X / Y	Punct sfârșit	X / Y	Lungime segment (** (m)
11	470.597,221 556.945,493	12	470.598,054 556.946,081	1.02
13	470.599,72 556.947,258	14	470.591,575 556.958,659	14.012
15	470.590,212 556.960,556	16	470.580,039 556.973,527	16.484
17	470.567,053 556.986,915	18	470.563,62 556.990,566	5.012
19	470.555,906 556.998,235	20	470.554,28 557.000,493	2.783
21	470.556,398 557.001,632	22	470.534,321 557.020,185	28.838
23	470.519,235 557.024,49	1	470.497,378 557.041,804	27.884

Punct început	X / Y	Punct sfârșit	X / Y	Lungime segment (** (m)
12	470.598,054 556.946,081	13	470.599,72 556.947,258	2.04
14	470.591,575 556.958,659	15	470.590,212 556.960,556	2.336
16	470.580,039 556.973,527	17	470.567,053 556.986,915	18.651
18	470.563,62 556.990,566	19	470.555,906 556.998,235	10.877
20	470.554,28 557.000,493	21	470.556,398 557.001,632	2.405
22	470.534,321 557.020,185	23	470.519,235 557.024,49	15.688

** Lungimile segmentelor sunt determinate în planul de proiecție Stereo 70 și sunt rotunjite la 1 milimetru.

*** Distanța dintre puncte este formată din segmente cumulate ce sunt mai mici decât valoarea 1 milimetru.

Neutilizabil în Civil

**DATE DESPRE IMOBILUL NR. 14185**

Oficiul de Cadastru și Publicitate Imobiliară MUREȘ
 Biroul de Cadastru și Publicitate Imobiliară Târgu Mureș

A. Partea I. Descrierea imobilului

TEREN Intravilan

Adresa: Loc. Corunca, Jud. Mureș

Nr. Crt	Nr cadastral Nr. topografic	Suprafața* (mp)	Observații / Referințe
A1		888	Sector cadastral:0 Teren neimprejmuit;

B. Partea II. Proprietari și acte

Inscrieri privitoare la dreptul de proprietate și alte drepturi reale		Referințe
/		
Act Normativ nr. 7, din 13/03/1996 emis de PARLAMENTUL ROMANIEI;		
B1	Intabulare, drept de PROPRIETATE, dobândit prin Lege, cota actuala 1/1, cota initiala 1/1 1) NEIDENTIFICAT NEIDENTIFICAT	A1
B2	Se noteaza mentiunea proprietar neidentificat	A1

C. Partea III. SARCINI .

Inscrieri privind dezmembramintele dreptului de proprietate, drepturi reale de garanție și sarcini	Referințe
NU SUNT	

Teren

Nr cadastral	Suprafața (mp)*	Observații / Referințe
	888	

* Suprafața este determinată în planul de proiecție Stereo 70.



Date referitoare la teren

Crt	Categorie folosință	Intra vilan	Suprafața (mp)	Tarla	Parcelă	Nr. topo	Observații / Referințe
1	curti constructii	DA	888	-	-	-	

Lungime Segmente

1) Valorile lungimilor segmentelor sunt obținute din proiecție în plan.

Punct început	X / Y	Punct sfârșit	X / Y	Lungime segment (** (m)
1	470.157,203 557.509,485	2	470.158,675 557.511,236	2.288
3	470.148,151 557.532,918	4	470.147,807 557.534,053	1.186
5	470.145,175 557.542,756	6	470.144,95 557.543,5	0.777
7	470.142,2 557.542,68	8	470.138,41 557.550,62	8.798
9	470.136,13 557.555,16	10	470.131,692 557.565,388	11.149

Punct început	X / Y	Punct sfârșit	X / Y	Lungime segment (** (m)
2	470.158,675 557.511,236	3	470.148,151 557.532,918	24.101
4	470.147,807 557.534,053	5	470.145,175 557.542,756	9.092
6	470.144,95 557.543,5	7	470.142,2 557.542,68	2.87
8	470.138,41 557.550,62	9	470.136,13 557.555,16	5.08
10	470.131,692 557.565,388	11	470.133,824 557.565,991	2.216

Punct început	X / Y	Punct sfârșit	X / Y	Lungime segment (** (m)
11	470.133,824 557.565,991	12	470.132,734 557.568,223	2.484
13	470.130,181 557.575,146	14	470.128,97 557.578,43	3.5
15	470.126,672 557.577,711	16	470.125,061 557.582,861	5.396
17	470.124,703 557.584,007	18	470.122,254 557.583,242	2.566
19	470.117,945 557.592,541	20	470.112,167 557.603,396	12.297
21	470.097,816 557.631,68	22	470.092,39 557.643,35	12.87
23	470.089,587 557.650,242	24	470.087,519 557.655,378	5.537
25	470.085,179 557.662,211	26	470.084,865 557.663,277	1.111
27	470.080,867 557.662,589	28	470.070,681 557.683,322	23.1
29	470.070,164 557.683,055	30	470.067,821 557.687,263	4.816
31	470.065,233 557.693,403	32	470.050,667 557.722,048	32.136
33	470.043,893 557.734,59	34	470.037,945 557.745,483	12.411
35	470.031,186 557.757,173	36	470.031,037 557.757,45	0.315
37	470.021,529 557.775,18	38	470.017,515 557.782,666	8.494
39	470.015,161 557.782,846	40	470.129,562 557.564,682	246.339

Punct început	X / Y	Punct sfârșit	X / Y	Lungime segment (** (m)
12	470.132,734 557.568,223	13	470.130,181 557.575,146	7.379
14	470.128,97 557.578,43	15	470.126,672 557.577,711	2.408
16	470.125,061 557.582,861	17	470.124,703 557.584,007	1.201
18	470.122,254 557.583,242	19	470.117,945 557.592,541	10.249
20	470.112,167 557.603,396	21	470.097,816 557.631,68	31.716
22	470.092,39 557.643,35	23	470.089,587 557.650,242	7.44
24	470.087,519 557.655,378	25	470.085,179 557.662,211	7.223
26	470.084,865 557.663,277	27	470.080,867 557.662,589	4.057
28	470.070,681 557.683,322	29	470.070,164 557.683,055	0.582
30	470.067,821 557.687,263	31	470.065,233 557.693,403	6.663
32	470.050,667 557.722,048	33	470.043,893 557.734,59	14.254
34	470.037,945 557.745,483	35	470.031,186 557.757,173	13.503
36	470.031,037 557.757,45	37	470.021,529 557.775,18	20.119
38	470.017,515 557.782,666	39	470.015,161 557.782,846	2.361
40	470.129,562 557.564,682	1	470.157,203 557.509,485	61.731

** Lungimile segmentelor sunt determinate în planul de proiecție Stereo 70 și sunt rotunjite la 1 milimetru.

*** Distanța dintre puncte este formată din segmente cumulate ce sunt mai mici decât valoarea 1 milimetru.

**DATE DESPRE IMOBILUL NR. 14193**

Oficiul de Cadastru și Publicitate Imobiliară MUREȘ
Biroul de Cadastru și Publicitate Imobiliară Târgu Mureș

A. Partea I. Descrierea imobilului

TEREN Intravilan

Adresa: Loc. Corunca, Jud. Mureș

Nr. Crt	Nr cadastral Nr. topografic	Suprafața* (mp)	Observații / Referințe
A1		387	Sector cadastral:2 Teren neimprejmuit;

B. Partea II. Proprietari și acte

Inscrieri privitoare la dreptul de proprietate și alte drepturi reale	Referințe
/	
Act Normativ nr. 7, din 13/03/1996 emis de PARLAMENTUL ROMANIEI;	
B1	A1
Intabulare, drept de PROPRIETATE, dobândit prin Lege, cota actuala 1/1, cota initiala 1/1	
1) NEIDENTIFICAT NEIDENTIFICAT	
Act Notarial nr. 7, din 13/03/1996 emis de PARLAMENTUL ROMANIEI;	
B2	A1
se noteaza mentiunea de proprietar neidentificat	

C. Partea III. SARCINI .

Inscrieri privind dezmembramintele dreptului de proprietate, drepturi reale de garanție și sarcini	Referințe
NU SUNT	

Teren

Nr cadastral	Suprafața (mp)*	Observații / Referințe
	387	

* Suprafața este determinată în planul de proiecție Stereo 70.



Date referitoare la teren

Crt	Categorie folosință	Intra vilan	Suprafața (mp)	Tarla	Parcelă	Nr. topo	Observații / Referințe
1	curți constructii	DA	387	-	-	-	canal

Lungime Segmente

1) Valorile lungimilor segmentelor sunt obținute din proiecție în plan.

Punct început	X / Y	Punct sfârșit	X / Y	Lungime segment (** (m)
1	470.120,853 557.867,545	2	470.119,775 557.867,078	1.175
2	470.119,775 557.867,078	3	470.119,831 557.866,648	0.434
3	470.119,831 557.866,648	4	470.122,607 557.845,594	21.236
4	470.122,607 557.845,594	5	470.126,232 557.821,875	23.994
5	470.126,232 557.821,875	6	470.125,248 557.821,717	0.997

Punct început	X / Y	Punct sfârșit	X / Y	Lungime segment (** (m)
6	470.125,248 557.821,717	7	470.132,042 557.782,689	39.615
7	470.132,042 557.782,689	8	470.135,506 557.781,937	3.545
8	470.135,506 557.781,937	9	470.130,526 557.809,564	28.072
9	470.130,526 557.809,564	10	470.127,799 557.835,68	26.258
10	470.127,799 557.835,68	11	470.123,301 557.868,054	32.685
11	470.123,301 557.868,054	12	470.120,919 557.890,813	22.883
12	470.120,919 557.890,813	13	470.117,655 557.906,956	16.47
13	470.117,655 557.906,956	14	470.115,339 557.914,142	7.55
14	470.115,339 557.914,142	15	470.118,03 557.890,75	23.546
15	470.118,03 557.890,75	16	470.118,69 557.885,325	5.465
16	470.118,69 557.885,325	17	470.119,996 557.885,505	1.318
17	470.119,996 557.885,505	18	470.121,243 557.874,2	11.374
18	470.121,243 557.874,2	19	470.120,071 557.873,973	1.194
19	470.120,071 557.873,973	1	470.120,853 557.867,545	6.475

** Lungimile segmentelor sunt determinate în planul de proiecție Stereo 70 și sunt rotunjite la 1 milimetru.

*** Distanța dintre puncte este formată din segmente cumulate ce sunt mai mici decât valoarea 1 milimetru.

**DATE DESPRE IMOBILUL NR. 14183**

Oficiul de Cadastru și Publicitate Imobiliară MUREȘ
Biroul de Cadastru și Publicitate Imobiliară Târgu Mureș

A. Partea I. Descrierea imobilului

TEREN Intravilan

Adresa: Loc. Corunca, Jud. Mureș

Nr. Crt	Nr cadastral Nr. topografic	Suprafața* (mp)	Observații / Referințe
A1		419	Sector cadastral:5 Teren neimprejmuit;

B. Partea II. Proprietari și acte

Inscrieri privitoare la dreptul de proprietate și alte drepturi reale		Referințe
/		
Act Normativ nr. 7, din 13/03/1996 emis de PARLAMENTUL ROMANIEI;		
B1	Intabulare, drept de PROPRIETATE, dobândit prin Lege, cota actuala 1/1, cota initiala 1/1 1) NEIDENTIFICAT NEIDENTIFICAT	A1
B2	Se noteaza mentiunea proprietar neidentificat	A1

C. Partea III. SARCINI .

Inscrieri privind dezmembramintele dreptului de proprietate, drepturi reale de garanție și sarcini	Referințe
NU SUNT	

Teren

Nr cadastral	Suprafața (mp)*	Observații / Referințe
	419	

* Suprafața este determinată în planul de proiecție Stereo 70.



Date referitoare la teren

Crt	Categorie folosință	Intravilan	Suprafața (mp)	Tarla	Parcelă	Nr. topo	Observații / Referințe
1	curți constructii	DA	419	-	-	-	

Lungime Segmente

1) Valorile lungimilor segmentelor sunt obținute din proiecție în plan.

Punct început	X / Y	Punct sfârșit	X / Y	Lungime segment (** (m))
1	470.161,505 557.505,406	2	470.160,708 557.504,445	1.248
3	470.177,391 557.471,361	4	470.209,077 557.409,159	69.808
5	470.213,312 557.411,316	6	470.211,016 557.411,44	2.299
7	470.209,56 557.412,688	8	470.204,426 557.425,242	13.563
9	470.196,572 557.444,259	10	470.185,336 557.466,142	24.599

Punct început	X / Y	Punct sfârșit	X / Y	Lungime segment (** (m))
2	470.160,708 557.504,445	3	470.177,391 557.471,361	37.052
4	470.209,077 557.409,159	5	470.213,312 557.411,316	4.753
6	470.211,016 557.411,44	7	470.209,56 557.412,688	1.918
8	470.204,426 557.425,242	9	470.196,572 557.444,259	20.575
10	470.185,336 557.466,142	11	470.184,189 557.465,761	1.209

Punct început	X / Y	Punct sfârșit	X / Y	Lungime segment (** (m)
11	470.184,189 557.465,761	12	470.181,301 557.472,974	7.77
13	470.181,12 557.472,918	14	470.179,253 557.477,645	5.082
15	470.179,911 557.477,859	16	470.178,698 557.480,054	2.508
17	470.175,499 557.485,629	18	470.174,454 557.485,5	1.053
19	470.171,483 557.489,566	20	470.166,502 557.500,962	12.437
21	470.163,165 557.507,017	1	470.161,505 557.505,406	2.313

Punct început	X / Y	Punct sfârșit	X / Y	Lungime segment (** (m)
12	470.181,301 557.472,974	13	470.181,12 557.472,918	0.189
14	470.179,253 557.477,645	15	470.179,911 557.477,859	0.692
16	470.178,698 557.480,054	17	470.175,499 557.485,629	6.428
18	470.174,454 557.485,5	19	470.171,483 557.489,566	5.036
20	470.166,502 557.500,962	21	470.163,165 557.507,017	6.914

** Lungimile segmentelor sunt determinate în planul de proiecție Stereo 70 și sunt rotunjite la 1 milimetru.

*** Distanța dintre puncte este formată din segmente cumulate ce sunt mai mici decât valoarea 1 milimetru.

Neutilizabil în Civil
Civil

**DATE DESPRE IMOBILUL NR. 14186**

Oficiul de Cadastru și Publicitate Imobiliară MUREȘ
Biroul de Cadastru și Publicitate Imobiliară Târgu Mureș

A. Partea I. Descrierea imobilului

TEREN Intravilan

Adresa: Loc. Corunca, Jud. Mureș

Nr. Crt	Nr cadastral Nr. topografic	Suprafața* (mp)	Observații / Referințe
A1		1.503	Sector cadastral:2 Teren neimprejmuit;

B. Partea II. Proprietari și acte

Inscrieri privitoare la dreptul de proprietate și alte drepturi reale		Referințe
/		
Act Normativ nr. 7, din 13/03/1996 emis de PARLAMENTUL ROMANIEI;		
B1	Intabulare, drept de PROPRIETATE, dobândit prin Lege, cota actuala 1/1, cota initiala 1/1 1) NEIDENTIFICAT NEIDENTIFICAT	A1
B2	Se noteaza mentiunea proprietar neidentificat	A1

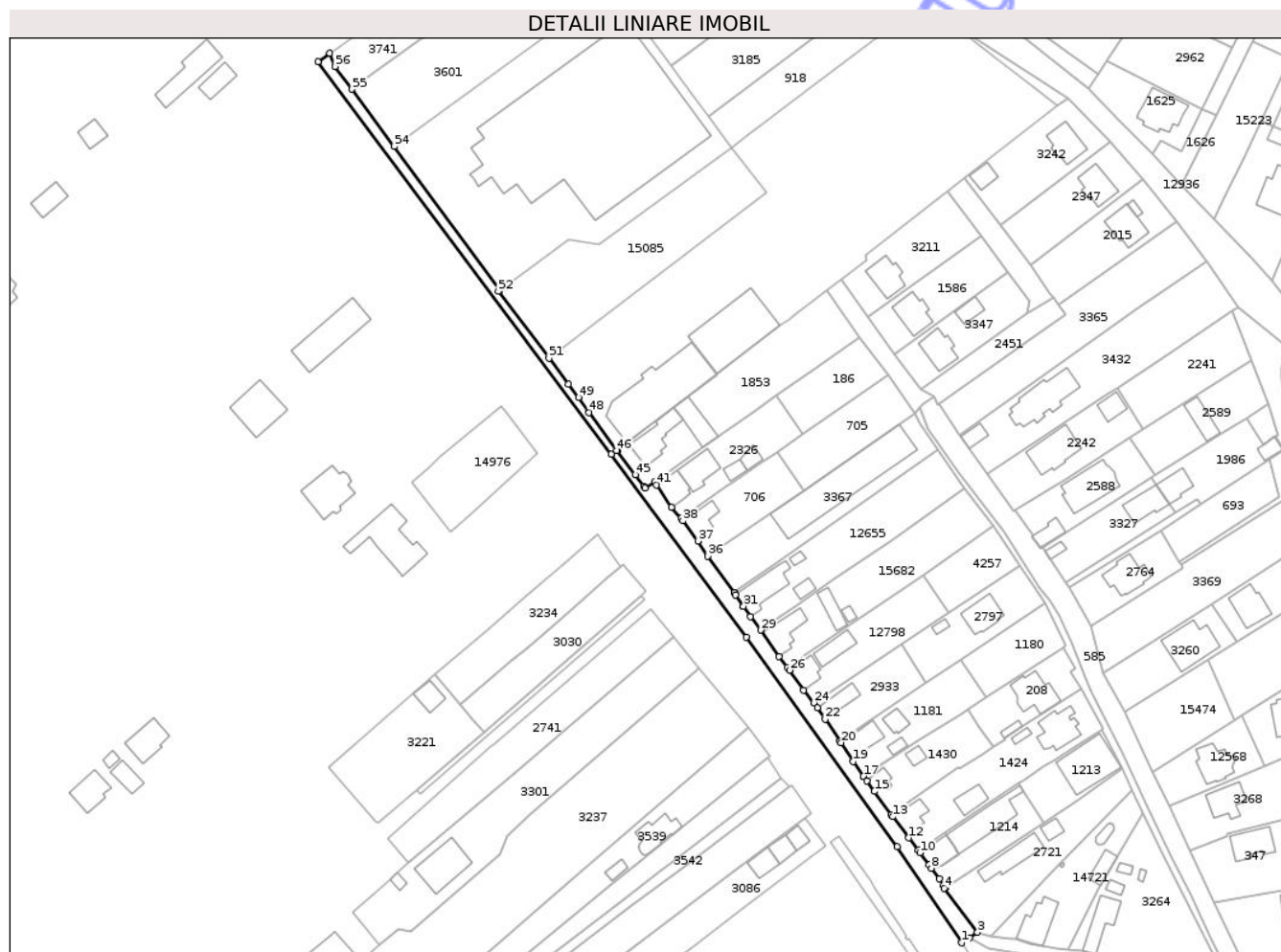
C. Partea III. SARCINI .

Inscrieri privind dezmembramintele dreptului de proprietate, drepturi reale de garanție și sarcini	Referințe
NU SUNT	

Teren

Nr cadastral	Suprafața (mp)*	Observații / Referințe
	1.503	

* Suprafața este determinată în planul de proiecție Stereo 70.



Date referitoare la teren

Crt	Categorie folosință	Intra vilan	Suprafața (mp)	Tarla	Parcelă	Nr. topo	Observații / Referințe
1	curți constructii	DA	1.503	-	-	-	

Lungime Segmente

1) Valorile lungimilor segmentelor sunt obținute din proiecție în plan.

Punct început	X / Y	Punct sfârșit	X / Y	Lungime segment	Punct început	X / Y	Punct sfârșit	X / Y	Lungime segment	Punct început	X / Y	Punct sfârșit	X / Y	Lungime segment
1	470.003,107 557.801,515	2	470.005,769 557.803,234	3.169	2	470.005,769 557.803,234	3	470.008,451 557.804,965	3.192	3	470.008,451 557.804,965	4	469.997,399 557.819,516	18.272
4	469.997,399 557.819,516	5	469.997,767 557.819,758	0.44	5	469.997,767 557.819,758	6	469.997,175 557.820,556	0.994	6	469.997,175 557.820,556	7	469.995,744 557.822,594	2.49
7	469.995,744 557.822,594	8	469.993,246 557.826,154	4.349	8	469.993,246 557.826,154	9	469.992,339 557.827,215	1.396	9	469.992,339 557.827,215	10	469.989,446 557.831,274	4.984
10	469.989,446 557.831,274	11	469.988,935 557.832,132	0.999	11	469.988,935 557.832,132	12	469.985,718 557.836,186	5.175	12	469.985,718 557.836,186	13	469.980,521 557.843,129	8.673
13	469.980,521 557.843,129	14	469.979,958 557.843,847	0.912	14	469.979,958 557.843,847	15	469.974,391 557.851,533	9.49	15	469.974,391 557.851,533	16	469.971,85 557.855,04	4.331

Punct început	X / Y	Punct sfârșit	X / Y	Lungime segment	Punct început	X / Y	Punct sfârșit	X / Y	Lungime segment	Punct început	X / Y	Punct sfârșit	X / Y	Lungime segment
16	469.971,85 557.855,04	17	469.970,793 557.856,5	1.802	17	469.970,793 557.856,5	18	469.970,669 557.856,418	0.149	18	469.970,669 557.856,418	19	469.967,393 557.861,425	5.983
19	469.967,393 557.861,425	20	469.963,365 557.867,581	7.357	20	469.963,365 557.867,581	21	469.963,014 557.868,116	0.64	21	469.963,014 557.868,116	22	469.958,089 557.875,324	8.73
22	469.958,089 557.875,324	23	469.955,48 557.879,113	4.6	23	469.955,48 557.879,113	24	469.954,364 557.880,745	1.977	24	469.954,364 557.880,745	25	469.950,875 557.884,934	5.452
25	469.950,875 557.884,934	26	469.946,307 557.891,555	8.044	26	469.946,307 557.891,555	27	469.945,65 557.892,509	1.158	27	469.945,65 557.892,509	28	469.942,83 557.896,098	4.564
28	469.942,83 557.896,098	29	469.936,726 557.904,745	10.584	29	469.936,726 557.904,745	30	469.933,385 557.909,277	5.63	30	469.933,385 557.909,277	31	469.931,098 557.912,658	4.082
31	469.931,098 557.912,658	32	469.931,056 557.912,633	0.049	32	469.931,056 557.912,633	33	469.928,537 557.916,35	4.49	33	469.928,537 557.916,35	34	469.928,038 557.917,117	0.915
34	469.928,038 557.917,117	35	469.928,142 557.917,19	0.127	35	469.928,142 557.917,19	36	469.919,365 557.929,206	14.88	36	469.919,365 557.929,206	37	469.916,056 557.934,216	6.004
37	469.916,056 557.934,216	38	469.911,015 557.940,832	8.318	38	469.911,015 557.940,832	39	469.910,423 557.941,673	1.028	39	469.910,423 557.941,673	40	469.907,259 557.945,347	4.849
40	469.907,259 557.945,347	41	469.902,408 557.952,712	8.819	41	469.902,408 557.952,712	42	469.901,685 557.953,746	1.262	42	469.901,685 557.953,746	43	469.898,606 557.951,659	3.72
43	469.898,606 557.951,659	44	469.898,176 557.952,238	0.721	44	469.898,176 557.952,238	45	469.895,314 557.956,047	4.764	45	469.895,314 557.956,047	46	469.889,206 557.964,009	10.035
46	469.889,206 557.964,009	47	469.889,365 557.964,126	0.197	47	469.889,365 557.964,126	48	469.880,11 557.976,61	15.54	48	469.880,11 557.976,61	49	469.876,57 557.981,61	6.126
49	469.876,57 557.981,61	50	469.873,275 557.986,016	5.502	50	469.873,275 557.986,016	51	469.866,805 557.994,54	10.701	51	469.866,805 557.994,54	52	469.850,069 558.016,588	27.68
52	469.850,069 558.016,588	53	469.850,591 558.016,97	0.647	53	469.850,591 558.016,97	54	469.815,646 558.064,497	58.991	54	469.815,646 558.064,497	55	469.801,759 558.083,383	23.442
55	469.801,759 558.083,383	56	469.796,204 558.090,938	9.377	56	469.796,204 558.090,938	57	469.794,403 558.095,278	4.699	57	469.794,403 558.095,278	58	469.790,454 558.092,436	4.865
58	469.790,454 558.092,436	59	469.887,334 557.962,78	161.853	59	469.887,334 557.962,78	60	469.931,971 557.902,468	75.033	60	469.931,971 557.902,468	61	469.981,924 557.833,306	85.315
61	469.981,924 557.833,306	1	470.003,107 557.801,515	38.202										

** Lungimile segmentelor sunt determinate în planul de proiecție Stereo 70 și sunt rotunjite la 1 milimetru.

*** Distanța dintre puncte este formată din segmente cumulate ce sunt mai mici decât valoarea 1 milimetru.

**DATE DESPRE IMOBILUL NR. 14189**

Oficiul de Cadastru și Publicitate Imobiliară MUREȘ
Biroul de Cadastru și Publicitate Imobiliară Târgu Mureș

A. Partea I. Descrierea imobilului

TEREN Extravilan

Adresa: Jud. Mureș

Nr. Crt	Nr cadastral Nr. topografic	Suprafața* (mp)	Observații / Referințe
A1		2.200	Sector cadastral:14 Teren neimprejmuit;

B. Partea II. Proprietari și acte

Inscrieri privitoare la dreptul de proprietate și alte drepturi reale	Referințe
/	
Act Normativ nr. 7, din 13/03/1996 emis de PARLAMENTUL ROMANIEI;	
B1	Intabulare, drept de PROPRIETATE, dobandit prin Lege, cota actuala 1/1, cota initiala 1/1
	1) NEIDENTIFICAT NEIDENTIFICAT
B2	se noteaza mentiunea rezerva comisiei locale de fond funciar

C. Partea III. SARCINI .

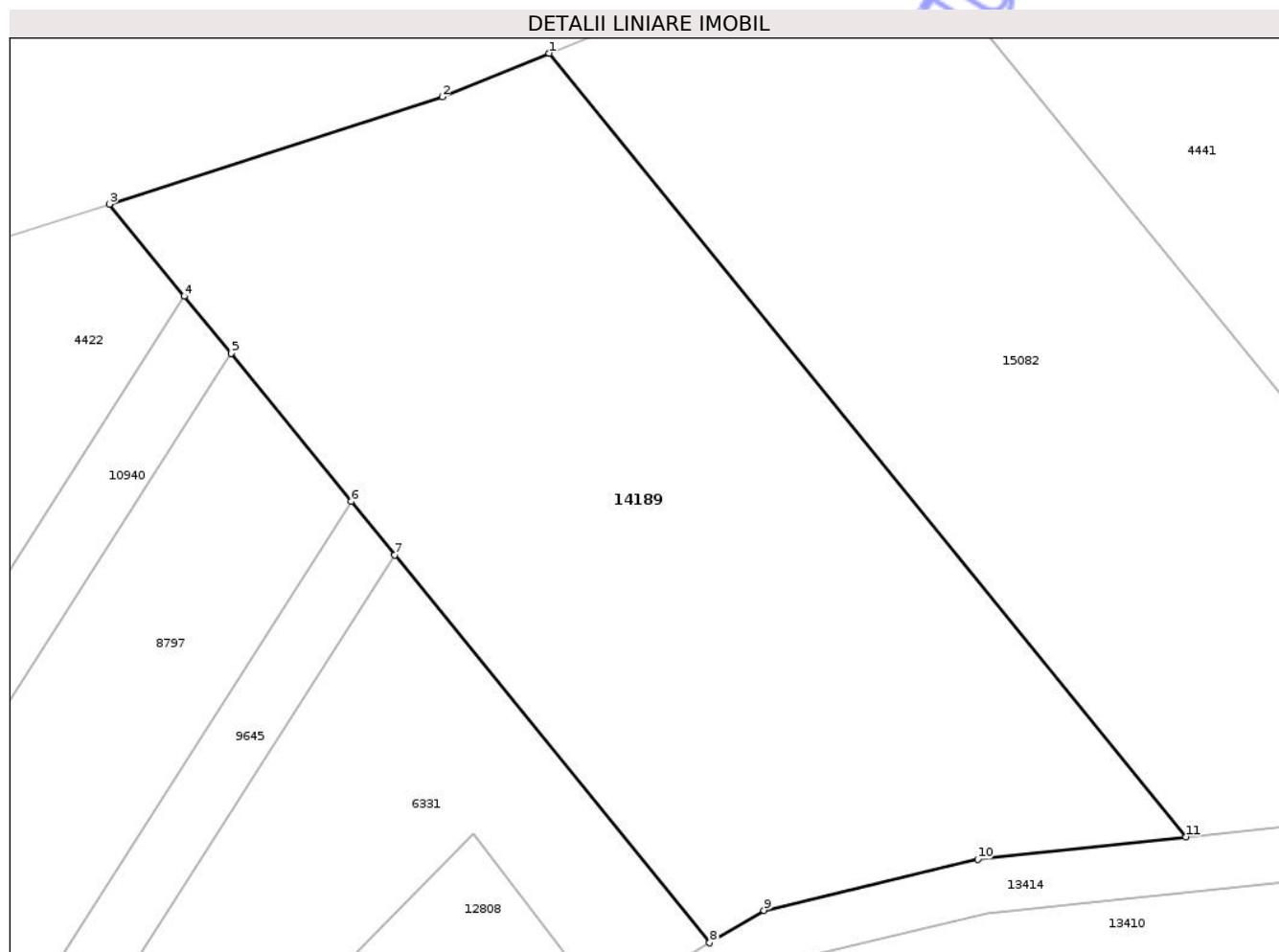
Inscrieri privind dezmembramintele dreptului de proprietate, drepturi reale de garanție și sarcini	Referințe
NU SUNT	

Anexa Nr. 1 La Partea I

Teren

Nr cadastral	Suprafața (mp)*	Observații / Referințe
	2.200	

* Suprafața este determinată în planul de proiecție Stereo 70.



Date referitoare la teren

Crt	Categorie folosință	Intra vilan	Suprafața (mp)	Tarla	Parcelă	Nr. topo	Observații / Referințe
1	pasune	NU	2.200	-	-	-	

Lungime Segmente

1) Valorile lungimilor segmentelor sunt obținute din proiecție în plan.

Punct început	X / Y	Punct sfârșit	X / Y	Lungime segment (** (m)
1	472.827,497 559.472,834	2	472.819,726 559.469,674	8.389
2	472.819,726 559.469,674	3	472.795,615 559.461,9	25.333
3	472.795,615 559.461,9	4	472.801,042 559.455,226	8.602
4	472.801,042 559.455,226	5	472.804,419 559.451,073	5.353
5	472.804,419 559.451,073	6	472.813,133 559.440,356	13.813

Punct început	X / Y	Punct sfârșit	X / Y	Lungime segment (** (m)
6	472.813,133 559.440,356	7	472.816,299 559.436,462	5.019
7	472.816,299 559.436,462	8	472.839,139 559.408,371	36.205
8	472.839,139 559.408,371	9	472.843,079 559.410,718	4.586
9	472.843,079 559.410,718	10	472.858,579 559.414,434	15.939
10	472.858,579 559.414,434	11	472.873,663 559.416,055	15.171
11	472.873,663 559.416,055	1	472.827,497 559.472,834	73.179

** Lungimile segmentelor sunt determinate în planul de proiecție Stereo 70 și sunt rotunjite la 1 milimetru.

*** Distanța dintre puncte este formată din segmente cumulate ce sunt mai mici decât valoarea 1 milimetru.

Neutilizabil în Circuitul Civil

**DATE DESPRE IMOBILUL NR. 14190**

Oficiul de Cadastru și Publicitate Imobiliară MUREȘ
Biroul de Cadastru și Publicitate Imobiliară Târgu Mureș

A. Partea I. Descrierea imobilului

TEREN Necunoscut

Adresa: Loc. Corunca, Jud. Mureș

Nr. Crt	Nr cadastral Nr. topografic	Suprafața* (mp)	Observații / Referințe
A1		1.821	Sector cadastral:9 Teren neimprejmuit;

B. Partea II. Proprietari și acte

Inscrieri privitoare la dreptul de proprietate și alte drepturi reale		Referințe
/		
Act Normativ nr. 7, din 13/03/1996 emis de PARLAMENTUL ROMANIEI;		
B1	Intabulare, drept de PROPRIETATE, dobandit prin Lege, cota actuala 1/1, cota initiala 1/1 1) NEIDENTIFICAT NEIDENTIFICAT	A1
B2	Se noteaza mentiunea proprietar neidentificat	A1

C. Partea III. SARCINI .

Inscrieri privind dezmembramintele dreptului de proprietate, drepturi reale de garanție și sarcini	Referințe
NU SUNT	

Anexa Nr. 1 La Partea I

Teren

Nr cadastral	Suprafața (mp)*	Observații / Referințe
	1.821	

* Suprafața este determinată în planul de proiecție Stereo 70.

DETALII LINIARE IMOBIL



Date referitoare la teren

Crt	Categorie folosință	Intra vilan	Suprafața (mp)	Tarla	Parcelă	Nr. topo	Observații / Referințe
1	padure	DA	1.318	-	-	-	
2	padure	NU	503	-	-	-	

Lungime Segmente

1) Valorile lungimilor segmentelor sunt obținute din proiecție în plan.

Punct început	X / Y	Punct sfârșit	X / Y	Lungime segment (** (m)
1	472.951,524 556.078,545	2	472.951,932 556.083,322	4.794
2	472.951,932 556.083,322	3	472.966,505 556.176,056	93.872
3	472.966,505 556.176,056	4	473.010,754 556.216,574	59.997
4	473.010,754 556.216,574	5	473.057,776 556.239,043	52.115

Punct început	X / Y	Punct sfârșit	X / Y	Lungime segment (** (m)
5	473.057,776 556.239,043	6	473.003,768 556.216,951	58.352
6	473.003,768 556.216,951	7	472.966,287 556.190,144	46.081
7	472.966,287 556.190,144	8	472.958,426 556.176,333	15.891
8	472.958,426 556.176,333	9	472.945,143 556.126,726	51.355
9	472.945,143 556.126,726	10	472.936,694 556.093,527	34.257
10	472.936,694 556.093,527	11	472.934,477 556.083,329	10.436
11	472.934,477 556.083,329	1	472.951,524 556.078,545	17.706

** Lungimile segmentelor sunt determinate în planul de proiecție Stereo 70 și sunt rotunjite la 1 milimetru.

*** Distanța dintre puncte este formată din segmente cumulate ce sunt mai mici decât valoarea 1 milimetru.

Neutilizabil în Circuitul Civil

**DATE DESPRE IMOBILUL NR. 14184**

Oficiul de Cadastru și Publicitate Imobiliară MUREȘ
Biroul de Cadastru și Publicitate Imobiliară Târgu Mureș

A. Partea I. Descrierea imobilului

TEREN Intravilan

Adresa: Loc. Corunca, Jud. Mureș

Nr. Crt	Nr cadastral Nr. topografic	Suprafața* (mp)	Observații / Referințe
A1		104	Sector cadastral:5 Teren neimprejmuit;

B. Partea II. Proprietari și acte

Inscrieri privitoare la dreptul de proprietate și alte drepturi reale		Referințe
/		
Act Normativ nr. 7, din 13/03/1996 emis de PARLAMENTUL ROMANIEI;		
B1	Intabulare, drept de PROPRIETATE, dobandit prin Lege, cota actuala 1/1, cota initiala 1/1 1) NEIDENTIFICAT NEIDENTIFICAT	A1
B2	Se noteaza mentiunea proprietar neidentificat	A1

C. Partea III. SARCINI .

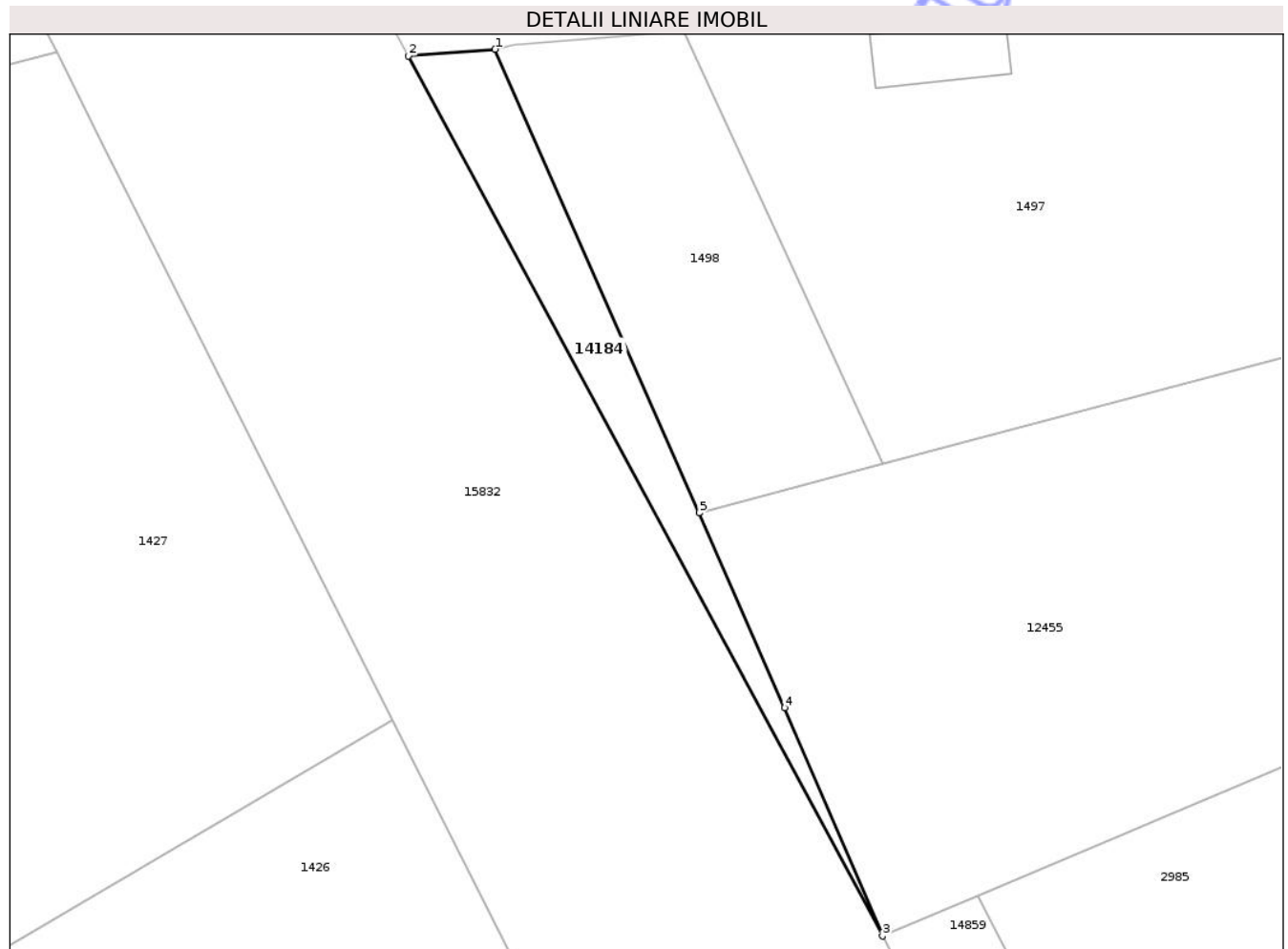
Inscrieri privind dezmembramintele dreptului de proprietate, drepturi reale de garanție și sarcini	Referințe
NU SUNT	

Anexa Nr. 1 La Partea I

Teren

Nr cadastral	Suprafața (mp)*	Observații / Referințe
	104	

* Suprafața este determinată în planul de proiecție Stereo 70.



Date referitoare la teren

Crt	Categorie folosință	Intravilan	Suprafața (mp)	Tarla	Parcelă	Nr. topo	Observații / Referințe
1	curți constructii	DA	104	-	-	-	

Lungime Segmente

1) Valorile lungimilor segmentelor sunt obținute din proiecție în plan.

Punct început	X / Y	Punct sfârșit	X / Y	Lungime segment (** (m)
1	470.222,308 557.392,879	2	470.217,916 557.392,539	4.405
2	470.217,916 557.392,539	3	470.241,938 557.347,998	50.606
3	470.241,938 557.347,998	4	470.236,971 557.359,542	12.567
4	470.236,971 557.359,542	5	470.232,649 557.369,419	10.781
5	470.232,649 557.369,419	1	470.222,308 557.392,879	25.638

** Lungimile segmentelor sunt determinate în planul de proiecție Stereo 70 și sunt rotunjite la 1 milimetru.

*** Distanța dintre puncte este formată din segmente cumulate ce sunt mai mici decât valoarea 1 milimetru.

Neutilizabil în Circuitul
Civil

**DATE DESPRE IMOBILUL NR. 14187**

Oficiul de Cadastru și Publicitate Imobiliară MUREȘ
Biroul de Cadastru și Publicitate Imobiliară Târgu Mureș

A. Partea I. Descrierea imobilului

TEREN Intravilan

Adresa: Loc. Corunca, Jud. Mureș

Nr. Crt	Nr cadastral Nr. topografic	Suprafața* (mp)	Observații / Referințe
A1		7.828	Sector cadastral:0 Teren neimprejmuit;

B. Partea II. Proprietari și acte

Inscrieri privitoare la dreptul de proprietate și alte drepturi reale		Referințe
/		
Act Normativ nr. 7, din 13/03/1996 emis de PARLAMENTUL ROMANIEI;		
B1	Intabulare, drept de PROPRIETATE, dobandit prin Lege, cota actuala 1/1, cota initiala 1/1 1) NEIDENTIFICAT NEIDENTIFICAT	A1
B2	Se noteaza mentiunea proprietar neidentificat	A1

C. Partea III. SARCINI .

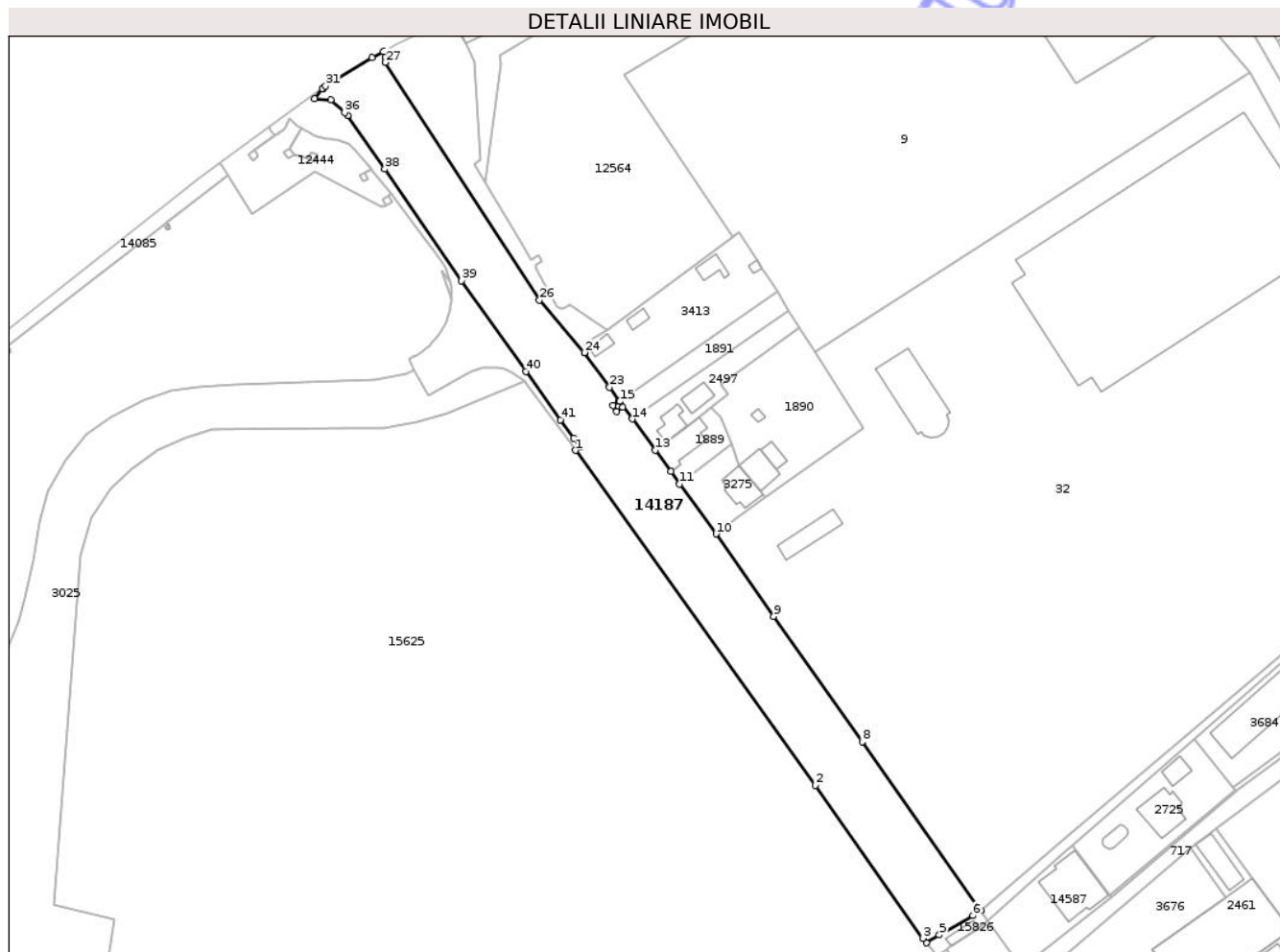
Inscrieri privind dezmembramintele dreptului de proprietate, drepturi reale de garanție și sarcini	Referințe
NU SUNT	

Anexa Nr. 1 La Partea I

Teren

Nr cadastral	Suprafața (mp)*	Observații / Referințe
	7.828	

* Suprafața este determinată în planul de proiecție Stereo 70.



Date referitoare la teren

Crt	Categorie folosință	Intra vilan	Suprafața (mp)	Tarla	Parcelă	Nr. topo	Observații / Referințe
1	drum	DA	7.828	-	-	-	dn13

Lungime Segmente

1) Valorile lungimilor segmentelor sunt obținute din proiecție în plan.

Punct început	X / Y	Punct sfârșit	X / Y	Lungime segment	Punct început	X / Y	Punct sfârșit	X / Y	Lungime segment	Punct început	X / Y	Punct sfârșit	X / Y	Lungime segment
1	469.560,712 558.380,175	2	469.644,411 558.263,343	143.719	2	469.644,411 558.263,343	3	469.681,942 558.209,954	65.261	3	469.681,942 558.209,954	4	469.683,119 558.208,413	1.939
4	469.683,119 558.208,413	5	469.687,696 558.211,116	5.316	5	469.687,696 558.211,116	6	469.699,455 558.217,933	13.592	6	469.699,455 558.217,933	7	469.702,25 558.219,553	3.231
7	469.702,25 558.219,553	8	469.660,748 558.278,497	72.089	8	469.660,748 558.278,497	9	469.629,814 558.322,287	53.614	9	469.629,814 558.322,287	10	469.609,694 558.351,041	35.094
10	469.609,694 558.351,041	11	469.597,011 558.368,474	21.558	11	469.597,011 558.368,474	12	469.593,878 558.372,781	5.326	12	469.593,878 558.372,781	13	469.588,49 558.380,187	9.159
13	469.588,49 558.380,187	14	469.580,517 558.391,147	13.553	14	469.580,517 558.391,147	15	469.576,097 558.397,223	7.514	15	469.576,097 558.397,223	16	469.575,997 558.397,361	0.17
16	469.575,997 558.397,361	17	469.575,811 558.397,241	0.221	17	469.575,811 558.397,241	18	469.577,164 558.395,142	2.497	18	469.577,164 558.395,142	19	469.575,062 558.393,788	2.5

Punct început	X / Y	Punct sfârșit	X / Y	Lungime segment	Punct început	X / Y	Punct sfârșit	X / Y	Lungime segment	Punct început	X / Y	Punct sfârșit	X / Y	Lungime segment
19	469.575,062 558.393,788	20	469.573,708 558.395,89	2.5	20	469.573,708 558.395,89	21	469.575,809 558.397,244	2.5	21	469.575,809 558.397,244	22	469.575,992 558.397,362	0.218
22	469.575,992 558.397,362	23	469.572,47 558.402,204	5.987	23	469.572,47 558.402,204	24	469.563,715 558.414,302	14.934	24	469.563,715 558.414,302	25	469.563,716 558.414,305	0.003
25	469.563,716 558.414,305	26	469.548,011 558.432,617	24.124	26	469.548,011 558.432,617	27	469.494,215 558.515,478	98.792	27	469.494,215 558.515,478	28	469.494,229 558.517,254	1.776
28	469.494,229 558.517,254	29	469.493,471 558.519,335	2.215	29	469.493,471 558.519,335	30	469.489,493 558.517,251	4.491	30	469.489,493 558.517,251	31	469.473,355 558.507,26	18.98
31	469.473,355 558.507,26	32	469.472,2 558.506,419	1.429	32	469.472,2 558.506,419	33	469.472,363 558.506,138	0.325	33	469.472,363 558.506,138	34	469.469,442 558.502,898	4.362
34	469.469,442 558.502,898	35	469.475,1 558.502,441	5.676	35	469.475,1 558.502,441	36	469.479,961 558.498,075	6.534	36	469.479,961 558.498,075	37	469.481,077 558.496,929	1.6
37	469.481,077 558.496,929	38	469.494,01 558.478,266	22.706	38	469.494,01 558.478,266	39	469.520,837 558.439,396	47.229	39	469.520,837 558.439,396	40	469.543,284 558.407,727	38.817
40	469.543,284 558.407,727	41	469.555,442 558.390,78	20.857	41	469.555,442 558.390,78	42	469.559,932 558.384,503	7.718	42	469.559,932 558.384,503	43	469.562,24 558.381,276	3.967
43	469.562,24 558.381,276	1	469.560,712 558.380,175	1.883										

** Lungimile segmentelor sunt determinate în planul de proiecție Stereo 70 și sunt rotunjite la 1 milimetru.

*** Distanța dintre puncte este formată din segmente cumulate ce sunt mai mici decât valoarea 1 milimetru.

Neutilizabil în
Civil

**DATE DESPRE IMOBILUL NR. 14191**

Oficiul de Cadastru și Publicitate Imobiliară MUREȘ
Biroul de Cadastru și Publicitate Imobiliară Târgu Mureș

A. Partea I. Descrierea imobilului

TEREN Intravilan

Adresa: Loc. Corunca, Jud. Mureș

Nr. Crt	Nr cadastral Nr. topografic	Suprafața* (mp)	Observații / Referințe
A1		21	Sector cadastral:6 Teren neimprejmuit;

B. Partea II. Proprietari și acte

Inscrieri privitoare la dreptul de proprietate și alte drepturi reale	Referințe
/	
Act Administrativ nr. 1705, din 29/11/2006 emis de Guvernul Romaniei (Act Normativ nr. 107 din 25.09.1996, emis de Parlamentul Romaniei);	
B1	Intabulare, drept de PROPRIETATE, dobandit prin Lege, cota actuala 1/1, cota initiala 1/1 1) STATUL ROMAN, CIF:9999999999999, DOMENIU PUBLIC
Act Normativ nr. 107, din 05/09/2002 emis de Guvernul Romaniei;	
B2	Intabulare, drept de ADMINISTRARE, dobandit prin Lege, cota actuala 1/1, cota initiala 1/1 1) ADMINISTRAȚIA NAȚIONALĂ "APELE ROMÂNE", CIF:11751186, prin Administratia Bazinala de Apa Mures

C. Partea III. SARCINI .

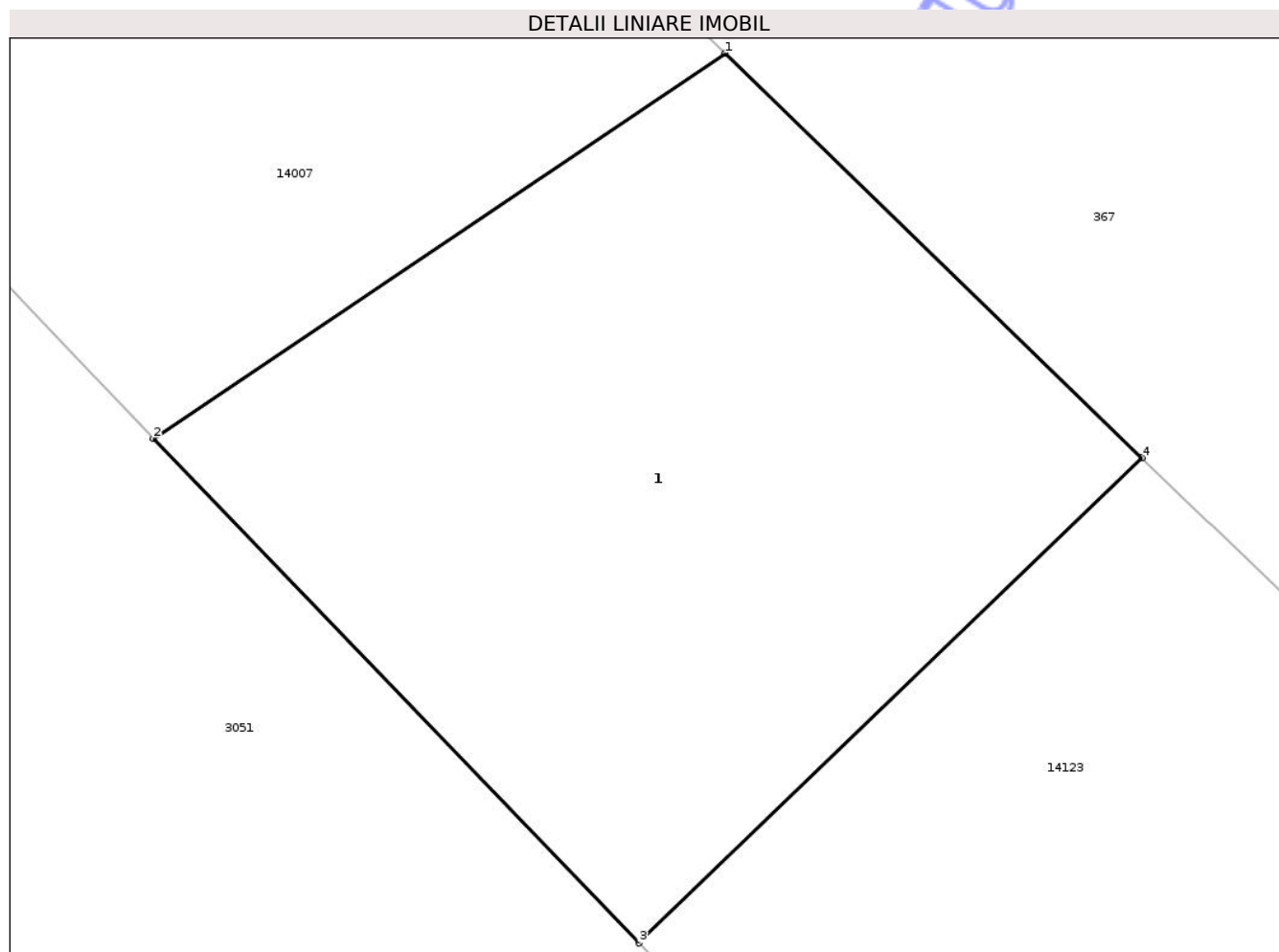
Inscrieri privind dezmembramintele dreptului de proprietate, drepturi reale de garanție și sarcini	Referințe
NU SUNT	

Anexa Nr. 1 La Partea I

Teren

Nr cadastral	Suprafața (mp)*	Observații / Referințe
	21	

* Suprafața este determinată în planul de proiecție Stereo 70.



Date referitoare la teren

Crt	Categorie folosință	Intra vilan	Suprafața (mp)	Tarla	Parcelă	Nr. topo	Observații / Referințe
1	ape curgătoare	DA	21	-	-	-	

Date referitoare la construcții

Crt	Număr	Destinație construcție	Supraf. (mp)	Situație juridică	Observații / Referințe
A1.1	0	construcții industriale și edilitare	21	Fara acte	Nr. niveluri:1; S. construita la sol:21 mp; podet

Lungime Segmente

1) Valorile lungimilor segmentelor sunt obținute din proiecție în plan.

Punct început	X / Y	Punct sfârșit	X / Y	Lungime segment (** (m)
1	470.516,172 556.936,163	2	470.512,224 556.933,506	4.759
2	470.512,224 556.933,506	3	470.515,577 556.930,027	4.832
3	470.515,577 556.930,027	4	470.519,049 556.933,374	4.823

Punct început	X / Y	Punct sfârșit	X / Y	Lungime segment (** (m)
4	470.519,049 556.933,374	1	470.516,172 556.936,163	4.007

** Lungimile segmentelor sunt determinate în planul de proiecție Stereo 70 și sunt rotunjite la 1 milimetru.

*** Distanța dintre puncte este formată din segmente cumulate ce sunt mai mici decât valoarea 1 milimetru.

Neutilizabil în Circuitul Civil

**DATE DESPRE IMOBILUL NR. 14197**

Oficiul de Cadastru și Publicitate Imobiliară MUREȘ
Biroul de Cadastru și Publicitate Imobiliară Târgu Mureș

A. Partea I. Descrierea imobilului

TEREN Necunoscut

Adresa: Loc. Corunca, Str Salcamilor, Nr. 40, Jud. Mureș

Nr. Crt	Nr cadastral Nr. topografic	Suprafața* (mp)	Observații / Referințe
A1		1.200	Sector cadastral:2 Teren neimprejmuit;

Construcții

Crt	Nr cadastral Nr. topografic	Adresa	Observații / Referințe
A1.1	0	Loc. Corunca, Str Salcamilor, Nr. 40, Jud. Mureș	Nr. niveluri:1; S. construita la sol:114 mp;
A1.2	0	Loc. Corunca, Str Salcamilor, Nr. 40, Jud. Mureș	Nr. niveluri:1; S. construita la sol:44 mp;

B. Partea II. Proprietari și acte

Inscrieri privitoare la dreptul de proprietate și alte drepturi reale		Referințe
/		
Act Administrativ nr. 70879, din 28/10/1993 emis de CJSDPAT MURES;		
B1	Intabulare, drept de PROPRIETATE, dobandit prin Reconstituire, cota actuala 1/1, cota initiala 1/1 1) COSTIN M. MIHAIL	A1
Act Administrativ nr. 5765, din 21/06/2023 emis de COMUNA CORUNCA;		
B2	Intabulare, drept de PROPRIETATE, dobandit prin Lege, cota actuala 1/1, cota initiala 1/1 1) COSTIN M. MIHAIL	A1.1, A1.2

C. Partea III. SARCINI .

Inscrieri privind dezmembramintele dreptului de proprietate, drepturi reale de garanție și sarcini	Referințe
NU SUNT	

Anexa Nr. 1 La Partea I

Teren

Nr cadastral	Suprafața (mp)*	Observații / Referințe
	1.200	

* Suprafața este determinată în planul de proiecție Stereo 70.



Date referitoare la teren

Crt	Categorie folosință	Intravilan	Suprafața (mp)	Tarla	Parcelă	Nr. topo	Observații / Referințe
1	curți construcții	DA	500	55	339	-	
2	arabil	DA	437	55	339	-	
3	arabil	NU	263	55	339	-	

Date referitoare la construcții

Crt	Număr	Destinație construcție	Supraf. (mp)	Situație juridică	Observații / Referințe
A1.1	0	construcții de locuințe	114	Cu acte	Nr. niveluri:1; S. construita la sol:114 mp;
A1.2	0	construcții anexa	44	Cu acte	Nr. niveluri:1; S. construita la sol:44 mp;

Lungime Segmente

1) Valorile lungimilor segmentelor sunt obținute din proiecție în plan.

Punct început	X / Y	Punct sfârșit	X / Y	Lungime segment (** (m))
1	470.906,965 558.462,283	2	470.890,46 558.457,436	17.202

Punct început	X / Y	Punct sfârșit	X / Y	Lungime segment (** (m)
2	470.890,46 558.457,436	3	470.890,792 558.445,78	11.661
3	470.890,792 558.445,78	4	470.893,857 558.433,822	12.345
4	470.893,857 558.433,822	5	470.902,571 558.401,249	33.718
5	470.902,571 558.401,249	6	470.906,91 558.401,752	4.368
6	470.906,91 558.401,752	7	470.912,677 558.403,243	5.957
7	470.912,677 558.403,243	8	470.914,479 558.402,599	1.914
8	470.914,479 558.402,599	9	470.923,366 558.404,174	9.025
9	470.923,366 558.404,174	10	470.923,226 558.404,99	0.828
10	470.923,226 558.404,99	11	470.917,386 558.427,086	22.855
11	470.917,386 558.427,086	12	470.907,588 558.460,18	34.514
12	470.907,588 558.460,18	1	470.906,965 558.462,283	2.193

** Lungimile segmentelor sunt determinate în planul de proiecție Stereo 70 și sunt rotunjite la 1 milimetru.

*** Distanța dintre puncte este formată din segmente cumulate ce sunt mai mici decât valoarea 1 milimetru.

**DATE DESPRE IMOBILUL NR. 14198**

Oficiul de Cadastru și Publicitate Imobiliară MUREȘ
Biroul de Cadastru și Publicitate Imobiliară Târgu Mureș

A. Partea I. Descrierea imobilului

TEREN Necunoscut

Adresa: Loc. Corunca, Str Bisericii, Nr. 47, Jud. Mureș

Nr. Crt	Nr cadastral Nr. topografic	Suprafața* (mp)	Observații / Referințe
A1		1.800	Sector cadastral:2 Teren neimprejmuit;

Construcții

Crt	Nr cadastral Nr. topografic	Adresa	Observații / Referințe
A1.1	0	Loc. Corunca, Str Bisericii, Nr. 47, Jud. Mureș	Nr. niveluri:1; S. construita la sol:93 mp;
A1.2	0	Loc. Corunca, Str Bisericii, Nr. 47, Jud. Mureș	Nr. niveluri:1; S. construita la sol:8 mp;

B. Partea II. Proprietari și acte

Inscrieri privitoare la dreptul de proprietate și alte drepturi reale		Referințe
/		
Act Administrativ nr. 70912, din 18/02/1994 emis de CJSDPAT MUREȘ;		
B1	Intabulare, drept de PROPRIETATE, dobandit prin Constituire, cota actuala 1/1, cota initiala 1/1 1) NAGY A. ISTVÁN , Decedat DEFUNCT:Da	A1
Act Administrativ nr. 1470, din 25/03/2016 emis de COMUNA CORUNCA;		
B2	Intabulare, drept de PROPRIETATE, dobandit prin Construire, cota actuala 1/1, cota initiala 1/1 1) NAGY A. ISTVÁN , Decedat DEFUNCT:Da	A1.1
Act Administrativ nr. 5765, din 21/06/2023 emis de COMUNA CORUNCA;		
B3	Intabulare, drept de PROPRIETATE, dobandit prin Lege, cota actuala 1/1, cota initiala 1/1 1) NAGY A. ISTVÁN , Decedat DEFUNCT:Da	A1.2

C. Partea III. SARCINI .

Inscrieri privind dezmembramintele dreptului de proprietate, drepturi reale de garanție și sarcini	Referințe
NU SUNT	

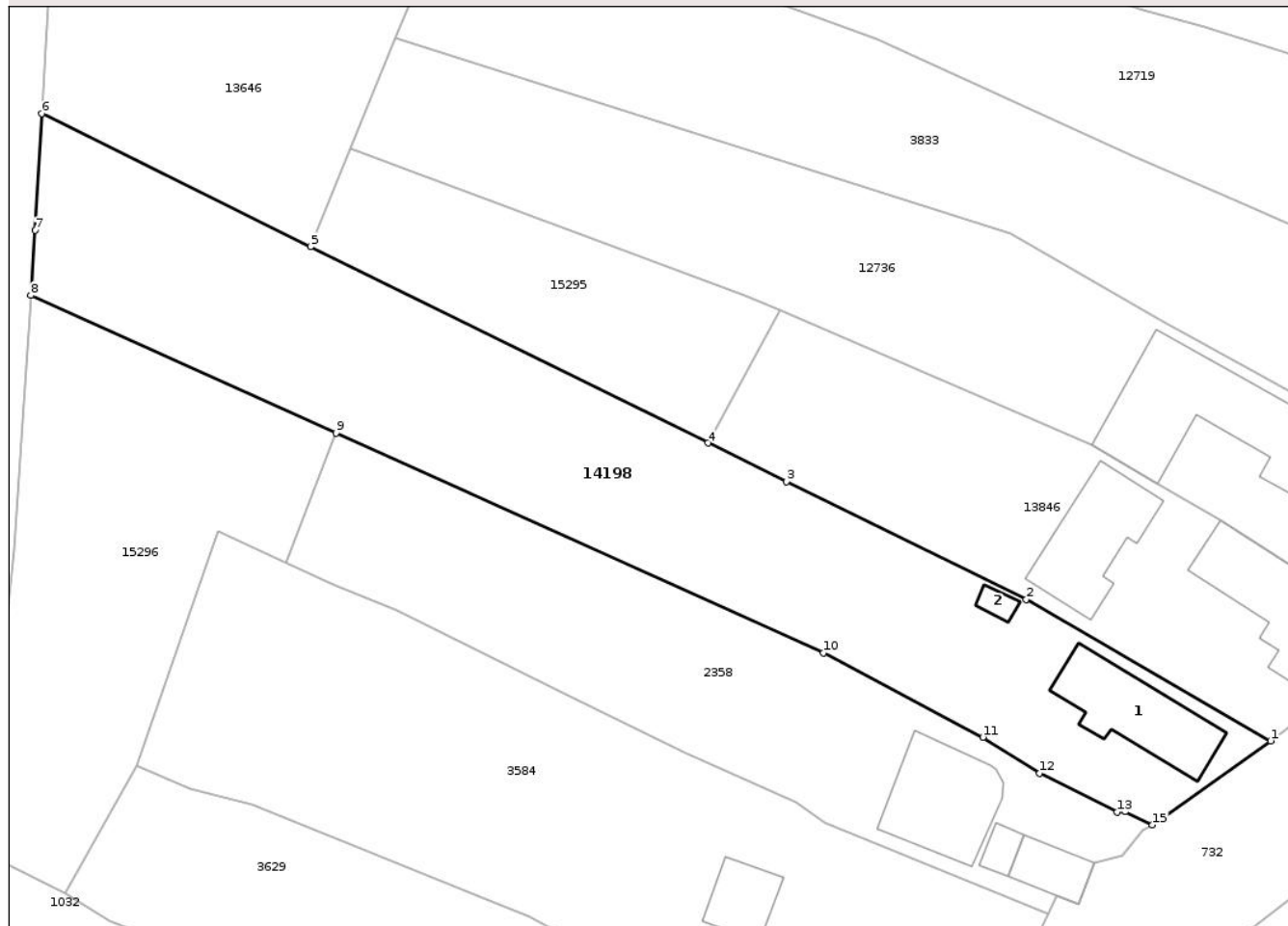
Anexa Nr. 1 La Partea I

Teren

Nr cadastral	Suprafața (mp)*	Observații / Referințe
	1.800	

* Suprafața este determinată în planul de proiecție Stereo 70.

DETALII LINIARE IMOBIL



Date referitoare la teren

Crt	Categorie folosință	Intravilan	Suprafața (mp)	Tarla	Parcelă	Nr. topo	Observații / Referințe
1	curți constructii	DA	470	55	429	-	
2	arabil	DA	693	55	429/1	-	
3	faneata	NU	637	-	-	-	

Date referitoare la construcții

Crt	Număr	Destinație construcție	Supraf. (mp)	Situație juridică	Observații / Referințe
A1.1	0	construcții de locuințe	93	Cu acte	Nr. niveluri:1; S. construita la sol:93 mp;
A1.2	0	construcții anexa	8	Cu acte	Nr. niveluri:1; S. construita la sol:8 mp;

Lungime Segmente

1) Valorile lungimilor segmentelor sunt obținute din proiecție în plan.

Punct început	X / Y	Punct sfârșit	X / Y	Lungime segment (** (m)
1	470.517,746 558.265,635	2	470.494,247 558.279,247	27.157

Punct început	X / Y	Punct sfârșit	X / Y	Lungime segment (** (m)
2	470.494,247 558.279,247	3	470.471,164 558.290,551	25.702
3	470.471,164 558.290,551	4	470.463,626 558.294,275	8.408
4	470.463,626 558.294,275	5	470.425,428 558.313,146	42.605
5	470.425,428 558.313,146	6	470.399,553 558.325,929	28.86
6	470.399,553 558.325,929	7	470.398,927 558.314,714	11.232
7	470.398,927 558.314,714	8	470.398,513 558.308,457	6.271
8	470.398,513 558.308,457	9	470.427,86 558.295,236	32.188
9	470.427,86 558.295,236	10	470.474,741 558.274,117	51.418
10	470.474,741 558.274,117	11	470.490,076 558.266,0	17.351
11	470.490,076 558.266,0	12	470.495,538 558.262,552	6.459
12	470.495,538 558.262,552	13	470.502,998 558.258,812	8.345
13	470.502,998 558.258,812	14	470.503,744 558.258,844	0.747
14	470.503,744 558.258,844	15	470.506,363 558.257,574	2.911
15	470.506,363 558.257,574	1	470.517,746 558.265,635	13.948

** Lungimile segmentelor sunt determinate în planul de proiecție Stereo 70 și sunt rotunjite la 1 milimetru.

*** Distanța dintre puncte este formată din segmente cumulate ce sunt mai mici decât valoarea 1 milimetru.

**DATE DESPRE IMOBILUL NR. 14199**

Oficiul de Cadastru și Publicitate Imobiliară MUREȘ
Biroul de Cadastru și Publicitate Imobiliară Târgu Mureș

A. Partea I. Descrierea imobilului

TEREN Necunoscut

Adresa: Loc. Corunca, Str De Sus, Nr. 67, Jud. Mureș

Nr. Crt	Nr cadastral Nr. topografic	Suprafața* (mp)	Observații / Referințe
A1		2.552	Sector cadastral:3 Teren neimprejmuit; diferenta de suprafata se regaseste la id 14200

Construcții

Crt	Nr cadastral Nr. topografic	Adresa	Observații / Referințe
A1.1	0	Loc. Corunca, Str De Sus, Nr. 67, Jud. Mureș	Nr. niveluri:1; S. construita la sol:64 mp;
A1.2	0	Loc. Corunca, Str De Sus, Nr. 67, Jud. Mureș	Nr. niveluri:1; S. construita la sol:11 mp;
A1.3	0	Loc. Corunca, Str De Sus, Nr. 67, Jud. Mureș	Nr. niveluri:1; S. construita la sol:25 mp;

B. Partea II. Proprietari și acte

Inscrieri privitoare la dreptul de proprietate și alte drepturi reale		Referințe
/		
Act Administrativ nr. 72097, din 10/06/2002 emis de CJSDPAT MURES;		
B1	Intabulare, drept de PROPRIETATE, dobandit prin Reconstituire, cota actuala 1/1, cota initiala 1/1 1) FEKETE MIHAIL 2) KELEMEN M. ILONA	A1
Act Administrativ nr. 5765, din 21/06/2023 emis de COMUNA CORUNCA;		
B2	Intabulare, drept de PROPRIETATE, dobandit prin Lege, cota actuala 1/1, cota initiala 1/1 1) FEKETE MIHAIL 2) KELEMEN M. ILONA	A1.1, A1.2, A1.3

C. Partea III. SARCINI .

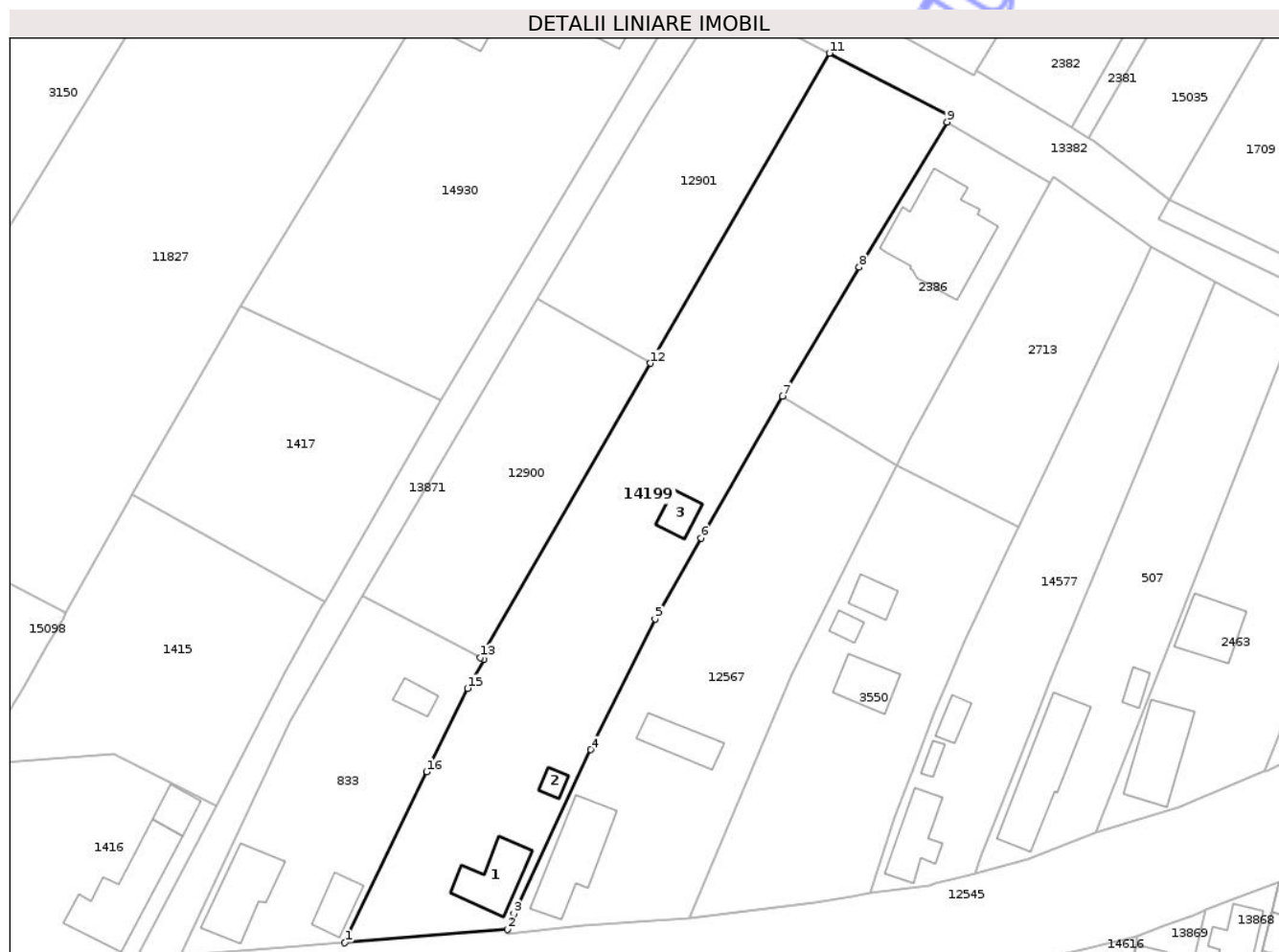
Inscrieri privind dezmembramintele dreptului de proprietate, drepturi reale de garanție și sarcini	Referințe
NU SUNT	

Anexa Nr. 1 La Partea I

Teren

Nr cadastral	Suprafața (mp)*	Observații / Referințe
	2.552	diferența de suprafața se regăsește la id 14200

* Suprafața este determinată în planul de proiecție Stereo 70.



Date referitoare la teren

Crt	Categorie folosință	Intravilan	Suprafața (mp)	Tarla	Parcelă	Nr. topo	Observații / Referințe
1	curți construcții	DA	649	54	224	-	
2	arabil	NU	1.047	54	224/1	-	
3	arabil	DA	856	-	-	-	

Date referitoare la construcții

Crt	Număr	Destinație construcție	Supraf. (mp)	Situație juridică	Observații / Referințe
A1.1	0	construcții de locuințe	64	Cu acte	Nr. niveluri:1; S. construită la sol:64 mp;
A1.2	0	construcții anexa	11	Cu acte	Nr. niveluri:1; S. construită la sol:11 mp;
A1.3	0	construcții anexa	25	Cu acte	Nr. niveluri:1; S. construită la sol:25 mp;

Lungime Segmente

1) Valorile lungimilor segmentelor sunt obținute din proiecție în plan.

Punct început	X / Y	Punct sfârșit	X / Y	Lungime segment (** (m))
1	471.466,74 558.101,676	2	471.489,53 558.103,54	22.866

Punct început	X / Y	Punct sfârșit	X / Y	Lungime segment (** (m)
2	471.489,53 558.103,54	3	471.490,39 558.105,75	2.371
3	471.490,39 558.105,75	4	471.501,13 558.128,639	25.283
4	471.501,13 558.128,639	5	471.510,138 558.146,874	20.339
5	471.510,138 558.146,874	6	471.516,556 558.158,206	13.023
6	471.516,556 558.158,206	7	471.527,909 558.178,031	22.846
7	471.527,909 558.178,031	8	471.538,656 558.196,01	20.946
8	471.538,656 558.196,01	9	471.550,951 558.216,306	23.73
9	471.550,951 558.216,306	10	471.551,441 558.217,115	0.946
10	471.551,441 558.217,115	11	471.534,493 558.225,917	19.097
11	471.534,493 558.225,917	12	471.509,465 558.182,622	50.009
12	471.509,465 558.182,622	13	471.485,689 558.141,493	47.507
13	471.485,689 558.141,493	14	471.486,195 558.141,23	0.57
14	471.486,195 558.141,23	15	471.483,91 558.137,215	4.62
15	471.483,91 558.137,215	16	471.478,188 558.125,547	12.996
16	471.478,188 558.125,547	1	471.466,74 558.101,676	26.474

** Lungimile segmentelor sunt determinate în planul de proiecție Stereo 70 și sunt rotunjite la 1 milimetru.

*** Distanța dintre puncte este formată din segmente cumulate ce sunt mai mici decât valoarea 1 milimetru.

**DATE DESPRE IMOBILUL NR. 14200**

Oficiul de Cadastru și Publicitate Imobiliară MUREȘ
Biroul de Cadastru și Publicitate Imobiliară Târgu Mureș

A. Partea I. Descrierea imobilului

TEREN Intravilan

Adresa: Loc. Corunca, Str Frunzei, Nr. 10, Jud. Mureș

Nr. Crt	Nr cadastral Nr. topografic	Suprafața* (mp)	Observații / Referințe
A1		1.648	Sector cadastral:3 Teren neimprejmuit; diferenta de suprafata se regaseste la id 14199

B. Partea II. Proprietari și acte

Inscrieri privitoare la dreptul de proprietate și alte drepturi reale		Referințe
/		
Act Administrativ nr. 72097, din 10/06/2002 emis de CJSDPAT MUREȘ;		
B1	Intabulare, drept de PROPRIETATE, dobandit prin Reconstituire, cota actuala 1/1, cota initiala 1/1 1) FEKETE MIHAIL 2) KELEMEN M. ILONA	A1

C. Partea III. SARCINI .

Inscrieri privind dezmembramintele dreptului de proprietate, drepturi reale de garanție și sarcini	Referințe
NU SUNT	

Anexa Nr. 1 La Partea I

Teren

Nr cadastral	Suprafața (mp)*	Observații / Referințe
	1.648	diferența de suprafața se regăsește la id 14199

* Suprafața este determinată în planul de proiecție Stereo 70.



Date referitoare la teren

Crt	Categorie folosință	Intra vilan	Suprafața (mp)	Tarla	Parcelă	Nr. topo	Observații / Referințe
1	arabil	DA	1.648	54	224/1	-	

Lungime Segmente

1) Valorile lungimilor segmentelor sunt obținute din proiecție în plan.

Punct început	X / Y	Punct sfârșit	X / Y	Lungime segment (** (m)
1	471.584,604 558.307,225	2	471.538,398 558.231,851	88.409
2	471.538,398 558.231,851	3	471.554,63 558.222,871	18.55
3	471.554,63 558.222,871	4	471.555,05 558.223,556	0.804
4	471.555,05 558.223,556	5	471.582,144 558.267,752	51.84
5	471.582,144 558.267,752	6	471.601,327 558.298,654	36.372

Punct început	X / Y	Punct sfârșit	X / Y	Lungime segment (** (m)
6	471.601,327 558.298,654	1	471.584,604 558.307,225	18.792

** Lungimile segmentelor sunt determinate în planul de proiecție Stereo 70 și sunt rotunjite la 1 milimetru.

*** Distanța dintre puncte este formată din segmente cumulate ce sunt mai mici decât valoarea 1 milimetru.

Neutilizabil în Circuitul Civil

**DATE DESPRE IMOBILUL NR. 14201**

Oficiul de Cadastru și Publicitate Imobiliară MUREȘ
Biroul de Cadastru și Publicitate Imobiliară Târgu Mureș

A. Partea I. Descrierea imobilului

TEREN Intravilan

Adresa: Loc. Corunca, Jud. Mureș

Nr. Crt	Nr cadastral Nr. topografic	Suprafața* (mp)	Observații / Referințe
A1	55750	2.519	Sector cadastral:1 Teren neimprejmuit;

B. Partea II. Proprietari și acte

Inscrieri privitoare la dreptul de proprietate și alte drepturi reale	Referințe
86077 / 15/10/2021	
Act Notarial nr. 4119, din 30/09/2021 emis de N.P. HOLBACH ANNA-MARIA;	
B1	A1
Intabulare, drept de PROPRIETATE, dobandit prin Conventie, cota actuala 1/1, cota initiala 1/1	
1) STADD GSMC INVEST SRL, CIF:43935411	

C. Partea III. SARCINI .

Inscrieri privind dezmembramintele dreptului de proprietate, drepturi reale de garanție și sarcini	Referințe
NU SUNT	

Teren

Nr cadastral	Suprafața (mp)*	Observații / Referințe
55750	2.519	

* Suprafața este determinată în planul de proiecție Stereo 70.



Date referitoare la teren

Crt	Categorie folosință	Intravilan	Suprafața (mp)	Tarla	Parcelă	Nr. topo	Observații / Referințe
1	arabil	DA	2.519	43	1249/68	-	

Lungime Segmente

1) Valorile lungimilor segmentelor sunt obținute din proiecție în plan.

Punct început	X / Y	Punct sfârșit	X / Y	Lungime segment (** (m)
1	469.614,58 557.331,125	2	469.566,628 557.304,135	55.026
2	469.566,628 557.304,135	3	469.576,956 557.300,85	10.838
3	469.576,956 557.300,85	4	469.578,914 557.300,395	2.01
4	469.578,914 557.300,395	5	469.810,479 557.430,727	265.723
5	469.810,479 557.430,727	6	469.809,821 557.432,803	2.178

Punct început	X / Y	Punct sfârșit	X / Y	Lungime segment (** (m)
6	469.809,821 557.432,803	7	469.807,614 557.439,774	7.312
7	469.807,614 557.439,774	8	469.805,239 557.438,437	2.725
8	469.805,239 557.438,437	9	469.614,584 557.331,127	218.78
9	469.614,584 557.331,127	1	469.614,58 557.331,125	0.004

** Lungimile segmentelor sunt determinate în planul de proiecție Stereo 70 și sunt rotunjite la 1 milimetru.

*** Distanța dintre puncte este formată din segmente cumulate ce sunt mai mici decât valoarea 1 milimetru.

Neutilizabil în Circuitul Civil

**DATE DESPRE IMOBILUL NR. 14202**

Oficiul de Cadastru și Publicitate Imobiliară MUREȘ
Biroul de Cadastru și Publicitate Imobiliară Târgu Mureș

A. Partea I. Descrierea imobilului

TEREN Intravilan

Adresa: Loc. Corunca, Str Urcusului, Nr. 9, Jud. Mureș

Nr. Crt	Nr cadastral Nr. topografic	Suprafața* (mp)	Observații / Referințe
A1	55749	2.419	Sector cadastral:1 Teren neimprejmuit;

B. Partea II. Proprietari și acte

Inscrieri privitoare la dreptul de proprietate și alte drepturi reale	Referințe
67333 / 16/08/2021	
Act Notarial nr. 3138, din 11/08/2021 emis de N.P. HOLBACH ANNA-MARIA;	
B1	A1
Intabulare, drept de PROPRIETATE, dobandit prin Conventie, cota actuala 1/1, cota initiala 1/1	
1) STADD GSMC INVEST SRL, CIF:43935411	

C. Partea III. SARCINI .

Inscrieri privind dezmembramintele dreptului de proprietate, drepturi reale de garanție și sarcini	Referințe
NU SUNT	

Teren

Nr cadastral	Suprafața (mp)*	Observații / Referințe
55749	2.419	

* Suprafața este determinată în planul de proiecție Stereo 70.



Date referitoare la teren

Crt	Categorie folosință	Intra vilan	Suprafața (mp)	Tarla	Parcelă	Nr. topo	Observații / Referințe
1	arabil	DA	2.419	43	1249/70	-	

Lungime Segmente

1) Valorile lungimilor segmentelor sunt obținute din proiecție în plan.

Punct început	X / Y	Punct sfârșit	X / Y	Lungime segment (** (m)
1	469.592,382 557.297,26	2	469.768,683 557.396,488	202.307
2	469.768,683 557.396,488	3	469.783,475 557.404,813	16.974
3	469.783,475 557.404,813	4	469.811,189 557.420,793	31.991
4	469.811,189 557.420,793	5	469.813,791 557.422,293	3.003
5	469.813,791 557.422,293	6	469.812,558 557.424,16	2.237

Punct început	X / Y	Punct sfârșit	X / Y	Lungime segment (** (m)
6	469.812,558 557.424,16	7	469.810,479 557.430,727	6.888
7	469.810,479 557.430,727	8	469.578,914 557.300,395	265.723
8	469.578,914 557.300,395	1	469.592,382 557.297,26	13.828

** Lungimile segmentelor sunt determinate în planul de proiecție Stereo 70 și sunt rotunjite la 1 milimetru.

*** Distanța dintre puncte este formată din segmente cumulate ce sunt mai mici decât valoarea 1 milimetru.

Neutilizabil în Circuitul Civil

**DATE DESPRE IMOBILUL NR. 14203**

Oficiul de Cadastru și Publicitate Imobiliară MUREȘ
Biroul de Cadastru și Publicitate Imobiliară Târgu Mureș

A. Partea I. Descrierea imobilului

TEREN Intravilan

Adresa: Loc. Corunca, Str Noua, Nr. 73, Jud. Mureș

Nr. Crt	Nr cadastral Nr. topografic	Suprafața* (mp)	Observații / Referințe
A1	55731	916	Sector cadastral:4 Teren împrejmuit;

Construcții

Crt	Nr cadastral Nr. topografic	Adresa	Observații / Referințe
A1.1	55731-C1	Loc. Corunca, Str Noua, Nr. 73, Jud. Mureș	Nr. niveluri:1; S. construita la sol:77 mp; S. construita desfasurata:77 mp; Casa de locuit regim de inaltime P, construita pe fundatie de beton, pereti din caramida, acoperita cu tigla. Compusa din: 3 camere, 1 bucatarie, 1 baie, 1 camera, 1 hol. Anul edificarii 1964

B. Partea II. Proprietari și acte

Inscrieri privitoare la dreptul de proprietate și alte drepturi reale		Referințe
66744 / 13/08/2021		
Act Notarial nr. 823, din 13/08/2021 emis de NP CIOCEA DELIA SIMONA (act notarial nr 7 din 25.08.2023, emis de NP Logigan Maria);		
B1	Intabulare, drept de PROPRIETATE, dobandit prin Conventie, cota actuala 1/2, cota initiala 1/1 1) GYONGY ROZA	A1, A1.1
70816 / 17/08/2023		
Act Notarial nr. 54, din 17/08/2023 emis de NP Logigan Maria (act notarial nr 7 din 25.08.2023, emis de NP Logigan Maria);		
B2	Intabulare, drept de PROPRIETATE, dobandit prin Succesiune, cota actuala 1/2, cota initiala 1/2 1) GYONGY ROZA, (bun propriu)	A1, A1.1

C. Partea III. SARCINI .

Inscrieri privind dezmembramintele dreptului de proprietate, drepturi reale de garanție și sarcini	Referințe
NU SUNT	

Anexa Nr. 1 La Partea I

Teren

Nr cadastral	Suprafața (mp)*	Observații / Referințe
55731	916	

* Suprafața este determinată în planul de proiecție Stereo 70.



Date referitoare la teren

Crt	Categorie folosință	Intra vilan	Suprafața (mp)	Tarla	Parcelă	Nr. topo	Observații / Referințe
1	curți construcții	DA	300	54	71	-	
2	arabil	DA	616	54	71/1	-	

Date referitoare la construcții

Crt	Număr	Destinație construcție	Supraf. (mp)	Situație juridică	Observații / Referințe
A1.1	55731-C1	construcții de locuințe	77	Cu acte	Nr. niveluri:1; S. construita la sol:77 mp; S. construita desfasurata:77 mp; Casa de locuit regim de inaltime P, construita pe fundatie de beton, pereti din caramida, acoperita cu tigla. Compusa din: 3 camere, 1 bucatarie, 1 baie, 1 camera, 1 hol. Anul edificarii 1964

Lungime Segmente

1) Valorile lungimilor segmentelor sunt obținute din proiecție în plan.

Punct început	X / Y	Punct sfârșit	X / Y	Lungime segment (** (m)
1	471.086,365 557.761,245	2	471.078,403 557.704,274	57.525

Punct început	X / Y	Punct sfârșit	X / Y	Lungime segment (** (m)
2	471.078,403 557.704,274	3	471.076,839 557.691,691	12.68
3	471.076,839 557.691,691	4	471.078,013 557.691,576	1.18
4	471.078,013 557.691,576	5	471.082,166 557.691,075	4.183
5	471.082,166 557.691,075	6	471.090,401 557.689,869	8.323
6	471.090,401 557.689,869	7	471.093,126 557.707,86	18.196
7	471.093,126 557.707,86	8	471.097,232 557.739,169	31.577
8	471.097,232 557.739,169	9	471.098,339 557.747,109	8.017
9	471.098,339 557.747,109	10	471.098,865 557.750,881	3.808
10	471.098,865 557.750,881	1	471.086,365 557.761,245	16.238

** Lungimile segmentelor sunt determinate în planul de proiecție Stereo 70 și sunt rotunjite la 1 milimetru.

*** Distanța dintre puncte este formată din segmente cumulate ce sunt mai mici decât valoarea 1 milimetru.

Neutilizabil în
Civil

**DATE DESPRE IMOBILUL NR. 14204**

Oficiul de Cadastru și Publicitate Imobiliară MUREȘ
Biroul de Cadastru și Publicitate Imobiliară Târgu Mureș

A. Partea I. Descrierea imobilului

TEREN Intravilan

Nr. CF vechi:50347

Adresa: Loc. Corunca, Jud. Mureș

Nr. Crt	Nr cadastral Nr. topografic	Suprafața* (mp)	Observații / Referințe
A1	55730	Din acte: 1.498 Masurata: 1.454	Sector cadastral:2 Teren imprejmuit;

B. Partea II. Proprietari și acte

Inscrieri privitoare la dreptul de proprietate și alte drepturi reale		Referințe
49205 / 11/06/2021		
Act Notarial nr. 2331, din 12/10/2007 emis de BNP Ciocea Delia;		
B1	Intabulare, drept de SERVITUTEDE TRECERE ASUPRA PARCELEI CU NR. TOP 2/3/16/8 DIN C.F. 1194/XXIV CORUNCA	A1
Act Notarial nr. 2290, din 26/10/2016 emis de NP Danci Baziotis Petru Pavel;		
B2	Intabulare, drept de PROPRIETATE, dobandit prin Conventie, cota actuala 1/1, cota initiala 1/1 1) MURI BENZ OIL SRL, CIF:8575268	A1

C. Partea III. SARCINI .

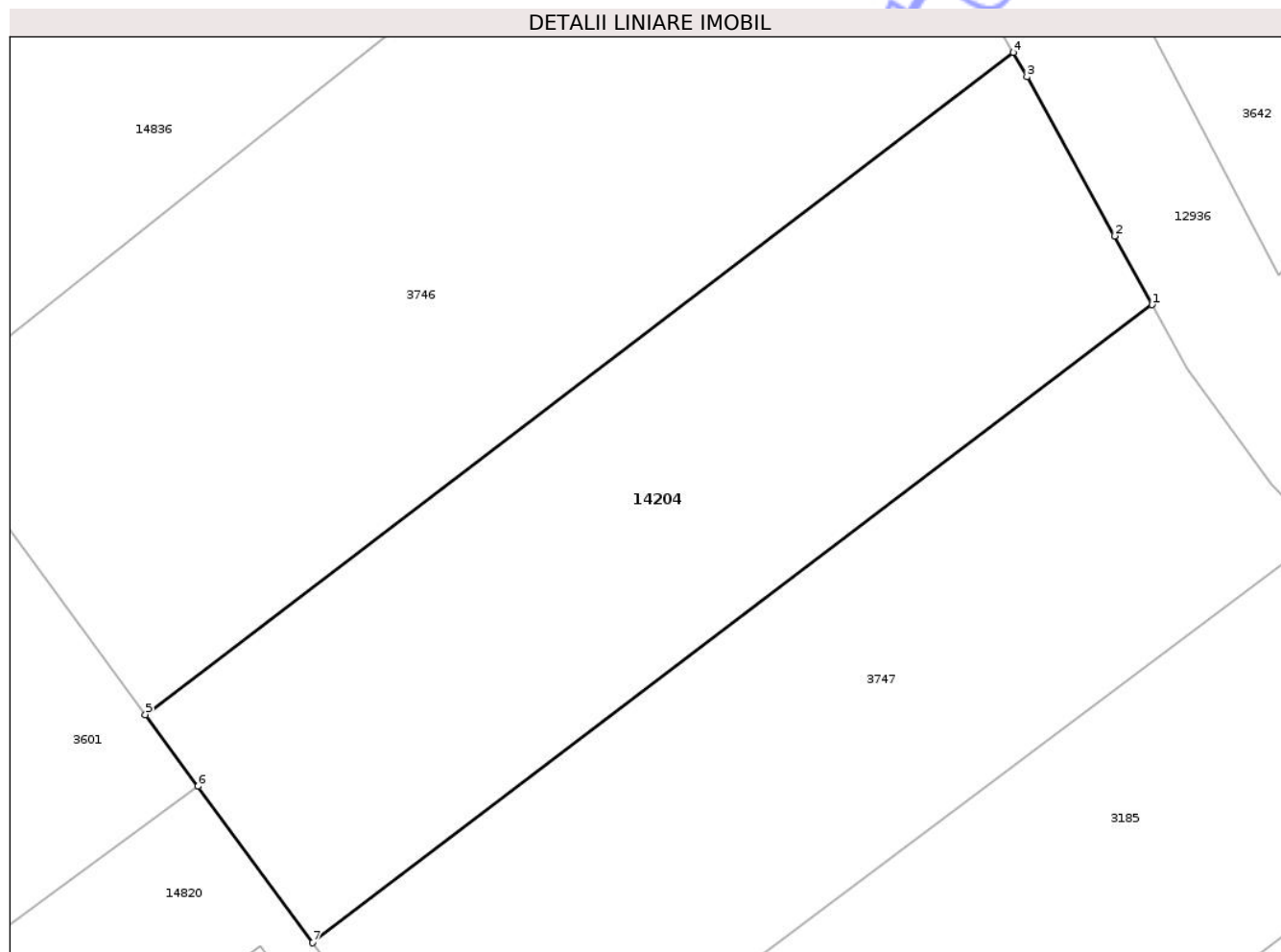
Inscrieri privind dezmembramintele dreptului de proprietate, drepturi reale de garanție și sarcini	Referințe
NU SUNT	

Anexa Nr. 1 La Partea I

Teren

Nr cadastral	Suprafața (mp)*	Observații / Referințe
55730	Din acte: 1.498 Masurata: 1.454	

* Suprafața este determinată în planul de proiecție Stereo 70.



Date referitoare la teren

Crt	Categorie folosință	Intra vilan	Suprafața (mp)	Tarla	Parcelă	Nr. topo	Observații / Referințe
1	curți constructii	DA	1.454	-	-	-	

Lungime Segmente

1) Valorile lungimilor segmentelor sunt obținute din proiecție în plan.

Punct început	X / Y	Punct sfârșit	X / Y	Lungime segment (** (m)
1	469.953,8 558.150,705	2	469.951,21 558.155,453	5.408
2	469.951,21 558.155,453	3	469.945,15 558.166,455	12.561
3	469.945,15 558.166,455	4	469.944,215 558.168,14	1.927
4	469.944,215 558.168,14	5	469.884,251 558.122,401	75.417
5	469.884,251 558.122,401	6	469.887,884 558.117,438	6.151

Punct început	X / Y	Punct sfârșit	X / Y	Lungime segment (** (m)
6	469.887,884 558.117,438	7	469.895,792 558.106,636	13.387
7	469.895,792 558.106,636	1	469.953,8 558.150,705	72.849

** Lungimile segmentelor sunt determinate în planul de proiecție Stereo 70 și sunt rotunjite la 1 milimetru.

*** Distanța dintre puncte este formată din segmente cumulate ce sunt mai mici decât valoarea 1 milimetru.

Neutilizabil în Circuitul Civil

**DATE DESPRE IMOBILUL NR. 14205**

Oficiul de Cadastru și Publicitate Imobiliară MUREȘ
Biroul de Cadastru și Publicitate Imobiliară Târgu Mureș

A. Partea I. Descrierea imobilului

TEREN Intravilan

Adresa: Loc. Corunca, Nr. 433, Jud. Mureș

Nr. Crt	Nr cadastral Nr. topografic	Suprafața* (mp)	Observații / Referințe
A1	55725	983	Sector cadastral:5 Teren neimprejmuit;

B. Partea II. Proprietari și acte

Inscrieri privitoare la dreptul de proprietate și alte drepturi reale	Referințe
70701 / 27/08/2021	
Act Notarial nr. 653, din 27/08/2021 emis de NP ALBULESCU MARCELA-FELICIA;	
B1	A1
Intabulare, drept de PROPRIETATE, dobandit prin Conventie, cota actuala 1/1, cota initiala 1/1	
1) POP CAMELIA, cas. cu	
2) CIOARA ADRIAN-RAZVAN, (bun comun)	

C. Partea III. SARCINI .

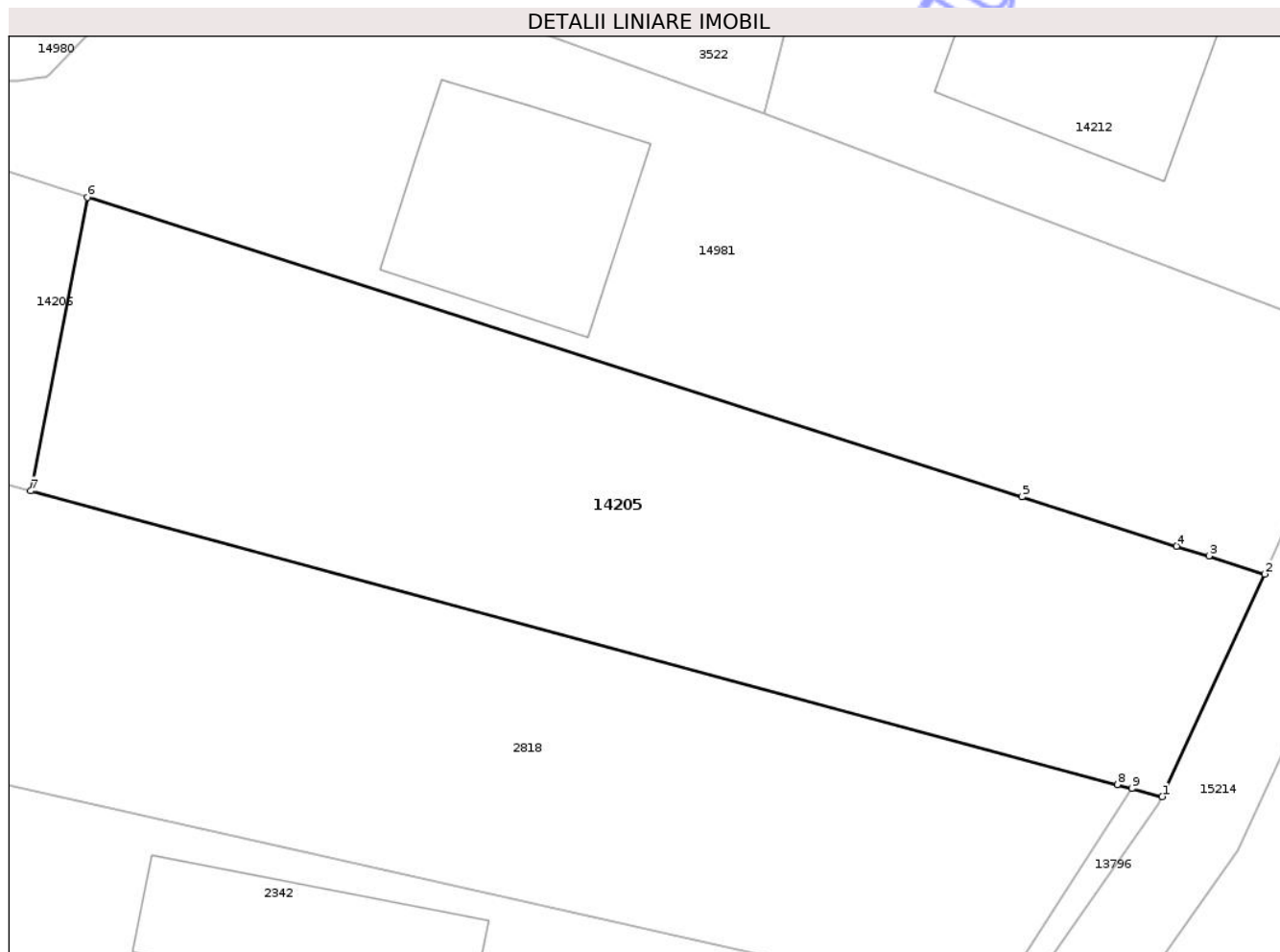
Inscrieri privind dezmembramintele dreptului de proprietate, drepturi reale de garanție și sarcini	Referințe
NU SUNT	

Anexa Nr. 1 La Partea I

Teren

Nr cadastral	Suprafața (mp)*	Observații / Referințe
55725	983	

* Suprafața este determinată în planul de proiecție Stereo 70.



Date referitoare la teren

Crt	Categorie folosință	Intra vilan	Suprafața (mp)	Tarla	Parcelă	Nr. topo	Observații / Referințe
1	livada	DA	983	-	-	-	

Lungime Segmente

1) Valorile lungimilor segmentelor sunt obținute din proiecție în plan.

Punct început	X / Y	Punct sfârșit	X / Y	Lungime segment (** (m)
1	470.362,737 557.535,982	2	470.368,387 557.548,221	13.48
2	470.368,387 557.548,221	3	470.365,319 557.549,226	3.228
3	470.365,319 557.549,226	4	470.363,522 557.549,755	1.873
4	470.363,522 557.549,755	5	470.355,034 557.552,461	8.909
5	470.355,034 557.552,461	6	470.303,595 557.568,925	54.01

Punct început	X / Y	Punct sfârșit	X / Y	Lungime segment (** (m)
6	470.303,595 557.568,925	7	470.300,468 557.552,789	16.436
7	470.300,468 557.552,789	8	470.360,275 557.536,646	61.947
8	470.360,275 557.536,646	9	470.361,061 557.536,434	0.814
9	470.361,061 557.536,434	1	470.362,737 557.535,982	1.736

** Lungimile segmentelor sunt determinate în planul de proiecție Stereo 70 și sunt rotunjite la 1 milimetru.

*** Distanța dintre puncte este formată din segmente cumulate ce sunt mai mici decât valoarea 1 milimetru.

Neutilizabil în Circuitul Civil



DATE DESPRE IMOBILUL NR. 14206

Oficiul de Cadastru și Publicitate Imobiliară MUREȘ
Biroul de Cadastru și Publicitate Imobiliară Târgu Mureș

A. Partea I. Descrierea imobilului

TEREN Intravilan

Adresa: Loc. Corunca, Str Izvorului, Nr. 17, Jud. Mureș

Nr. Crt	Nr cadastral Nr. topografic	Suprafața* (mp)	Observații / Referințe
A1	55724	990	Sector cadastral:5 Teren neimprejmuit;

Construcții

Crt	Nr cadastral Nr. topografic	Adresa	Observații / Referințe
A1.1	55724-C1	Loc. Corunca, Str Izvorului, Nr. 17, Jud. Mureș	Nr. niveluri:3; S. construita la sol:85 mp; S. construita desfasurata:206 mp; Casă de locuit în regim S+P+M, construită din cărămidă, compusă din: la subsol: 1 garaj, 1 pivniță, 1 hol; la parter: 1 cameră de zi, 1 bucătărie, 1 baie, 1 debara, 1 cămară; la mansardă: 3 dormitoare, 1 baie, 1 hol.
A1.2	0	Loc. Corunca, Str Izvorului, Nr. 17, Jud. Mureș	Nr. niveluri:1; S. construita la sol:21 mp;

B. Partea II. Proprietari și acte

Inscrieri privitoare la dreptul de proprietate și alte drepturi reale		Referințe
70593 / 27/08/2021		
Act Notarial nr. 261, din 25/08/2021 emis de NP BOGDAN-HURUBA RALUCA IOANA;		
B1	Intabulare, drept de PROPRIETATE, dobandit prin Conventie, cota actuala 1/1, cota initiala 1/1 1) VEGH ELOD, si sotia 2) VEGH ENIKO, (bun comun)	A1
B2	Intabulare, drept de PROPRIETATE, dobandit prin Conventie, cota actuala 1/1, cota initiala 1/1 1) VEGH ELOD, si sotia 2) VEGH ENIKO, (bun comun)	A1.1
/		
Act Administrativ nr. 5765, din 21/06/2023 emis de COMUNA CORUNCA;		
B4	Intabulare, drept de PROPRIETATE, dobandit prin Lege, cota actuala 1/1, cota initiala 1/1 1) VEGH ELOD 2) VEGH ENIKO	A1.2

C. Partea III. SARCINI .

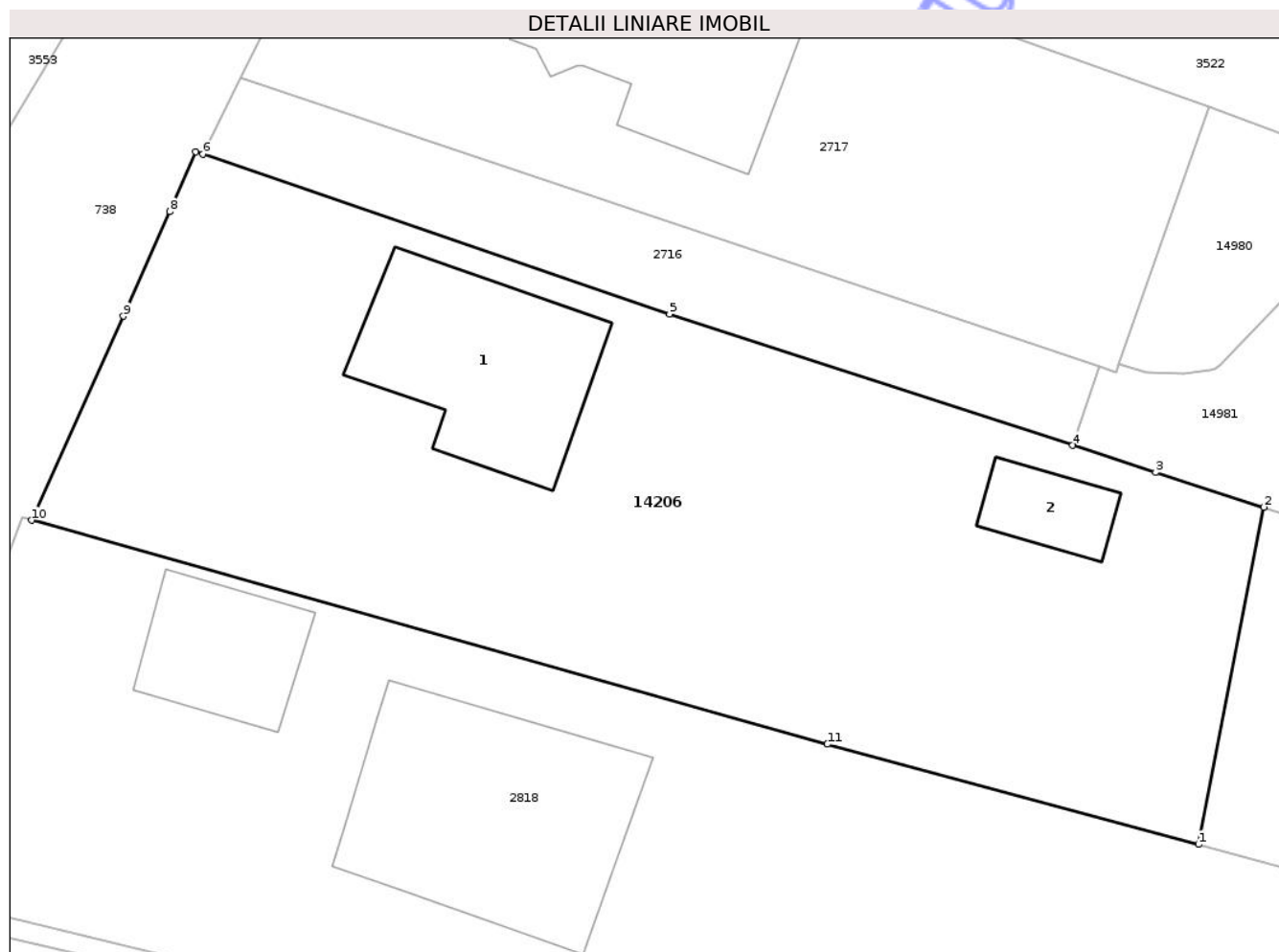
Inscrieri privind dezmembramintele dreptului de proprietate, drepturi reale de garanție și sarcini	Referințe
NU SUNT	

Anexa Nr. 1 La Partea I

Teren

Nr cadastral	Suprafața (mp)*	Observații / Referințe
55724	990	

* Suprafața este determinată în planul de proiecție Stereo 70.



Date referitoare la teren

Crt	Categorie folosință	Intra vilan	Suprafața (mp)	Tarla	Parcelă	Nr. topo	Observații / Referințe
1	curti constructii	DA	990	-	-	-	

Date referitoare la construcții

Crt	Număr	Destinație construcție	Supraf. (mp)	Situație juridică	Observații / Referințe
A1.1	55724-C1	construcții de locuințe	85	Cu acte	Nr. niveluri:3; S. construita la sol:85 mp; S. construita desfasurata:206 mp; Casă de locuit în regim S+P+M, construită din cărămidă, compusă din: la subsol: 1 garaj, 1 pivniță, 1 hol; la parter: 1 cameră de zi, 1 bucatărie, 1 baie, 1 debara, 1 cămară; la mansardă: 3 dormitoare, 1 baie, 1 hol.
A1.2	0	construcții anexa	21	Cu acte	Nr. niveluri:1; S. construita la sol:21 mp;

Lungime Segmente

1) Valorile lungimilor segmentelor sunt obținute din proiecție în plan.

Punct început	X / Y	Punct sfârșit	X / Y	Lungime segment (** (m)
1	470.300,468 557.552,789	2	470.303,595 557.568,925	16.436

Punct început	X / Y	Punct sfârșit	X / Y	Lungime segment (** (m)
2	470.303,595 557.568,925	3	470.298,42 557.570,581	5.434
3	470.298,42 557.570,581	4	470.294,442 557.571,878	4.184
4	470.294,442 557.571,878	5	470.275,149 557.578,166	20.292
5	470.275,149 557.578,166	6	470.252,79 557.585,813	23.631
6	470.252,79 557.585,813	7	470.252,45 557.585,94	0.363
7	470.252,45 557.585,94	8	470.251,21 557.583,07	3.126
8	470.251,21 557.583,07	9	470.248,99 557.578,06	5.48
9	470.248,99 557.578,06	10	470.244,597 557.568,303	10.7
10	470.244,597 557.568,303	11	470.282,701 557.557,585	39.583
11	470.282,701 557.557,585	1	470.300,468 557.552,789	18.403

** Lungimile segmentelor sunt determinate în planul de proiecție Stereo 70 și sunt rotunjite la 1 milimetru.

*** Distanța dintre puncte este formată din segmente cumulate ce sunt mai mici decât valoarea 1 milimetru.



DATE DESPRE IMOBILUL NR. 14207

Oficiul de Cadastru și Publicitate Imobiliară MUREȘ
Biroul de Cadastru și Publicitate Imobiliară Târgu Mureș

A. Partea I. Descrierea imobilului

TEREN Intravilan

Nr. CF vechi:50919

Adresa: Loc. Corunca, Str Salcamilor, Nr. 72, Jud. Mureș

Nr. Crt	Nr cadastral Nr. topografic	Suprafața* (mp)	Observații / Referințe
A1	55723	828	Sector cadastral:2 Teren neimprejmuit;

Construcții

Crt	Nr cadastral Nr. topografic	Adresa	Observații / Referințe
A1.1	55723-C1	Loc. Corunca, Str Salcamilor, Nr. 72, Jud. Mureș	Nr. niveluri:2; S. construita la sol:160 mp; S. construita desfasurata:320 mp; Casa de locuit in regim de inaltime P+1E, construita din caramida, acoperita cu tigle fiind compusa din: - la parter: 4 dormitoare, 1 baie, 1 hol cu scarile de acces la etaj si 1 pivnita. - la etaj: 1 camera de zi, 1 bucatarie, 1 baie, 1 hol cu scarile, 1 logie si 1 terasa acoperita. An edificare 1994.
A1.2	55723-C2	Loc. Corunca, Str Salcamilor, Nr. 72, Jud. Mureș	Nr. niveluri:2; S. construita la sol:48 mp; S. construita desfasurata:72 mp; Garaj, in regim de inaltime P+1E, construit din caramida, acoperit cu tigle, fiind compus din: - la parter: 2 boxe; la etaj: 1 magazie. An edificare 1994.

B. Partea II. Proprietari și acte

Inscrieri privitoare la dreptul de proprietate și alte drepturi reale	Referințe
62281 / 27/07/2021	
Act Notarial nr. 1460, din 27/07/2021 emis de NP Dan Valentin Simion;	
B1 Intabulare, drept de PROPRIETATE, dobandit prin Conventie, cota actuala 1/1, cota initiala 1/1 1) GETAKO SRL, CIF:13094376, (bun social)	A1, A1.1, A1.2

C. Partea III. SARCINI .

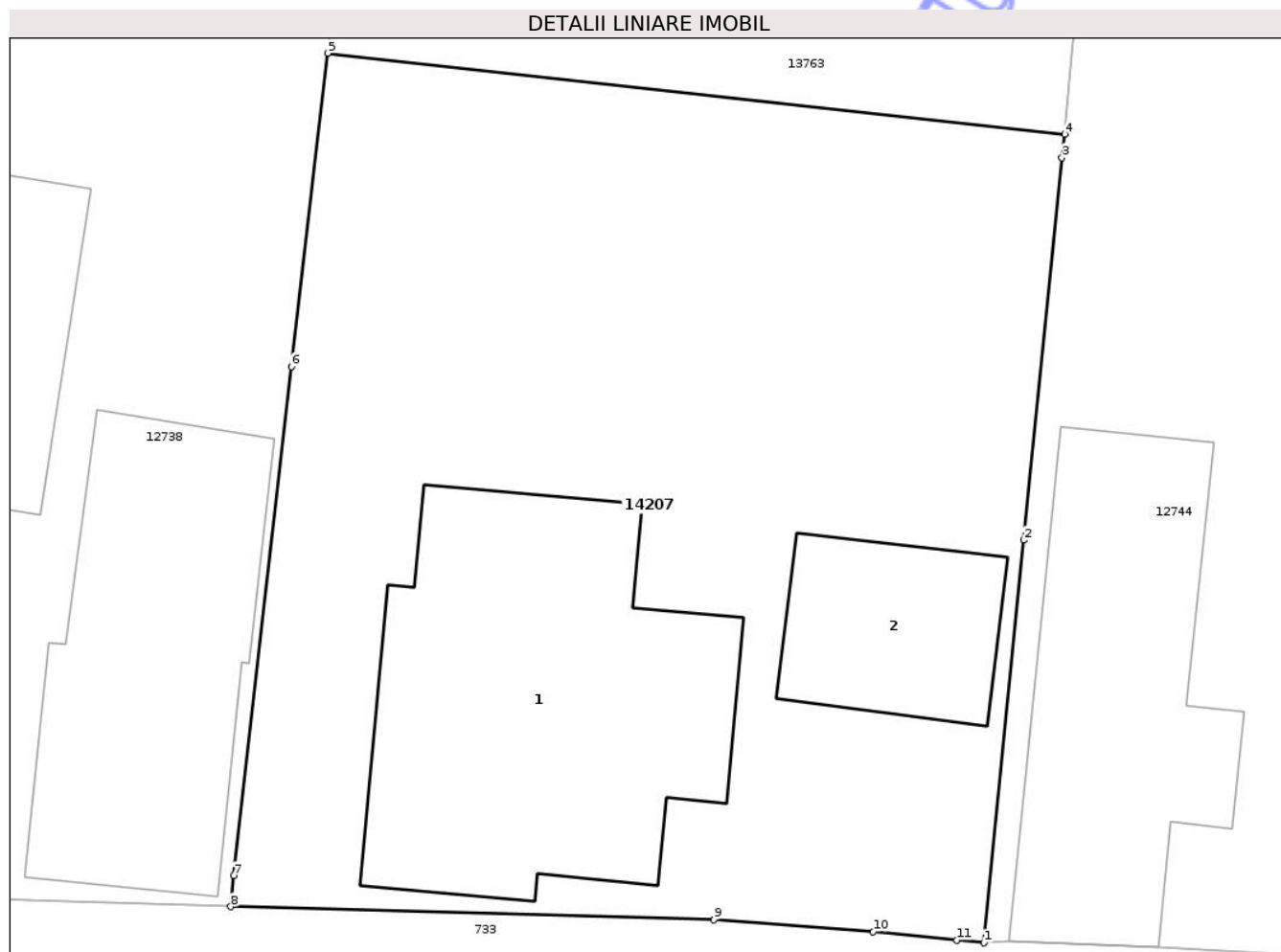
Inscrieri privind dezmembramintele dreptului de proprietate, drepturi reale de garanție și sarcini	Referințe
NU SUNT	

Anexa Nr. 1 La Partea I

Teren

Nr cadastral	Suprafața (mp)*	Observații / Referințe
55723	828	

* Suprafața este determinată în planul de proiecție Stereo 70.



Date referitoare la teren

Crt	Categorie folosință	Intra vilan	Suprafața (mp)	Tarla	Parcelă	Nr. topo	Observații / Referințe
1	curți constructii	DA	828	-	-	-	

Date referitoare la construcții

Crt	Număr	Destinație construcție	Supraf. (mp)	Situație juridică	Observații / Referințe
A1.1	55723-C1	construcții de locuințe	160	Cu acte	Nr. niveluri:2; S. construită la sol:160 mp; S. construită desfasurata:320 mp; Casa de locuit în regim de înălțime P+1E, construită din cărămidă, acoperită cu țigle fiind compusă din: - la parter: 4 dormitoare, 1 baie, 1 hol cu scările de acces la etaj și 1 pivniță. - la etaj: 1 cameră de zi, 1 bucatărie, 1 baie, 1 hol cu scările, 1 logie și 1 terasă acoperită. An edificare 1994.
A1.2	55723-C2	construcții anexa	48	Cu acte	Nr. niveluri:2; S. construită la sol:48 mp; S. construită desfasurata:72 mp; Garaj, în regim de înălțime P+1E, construit din cărămidă, acoperit cu țigle, fiind compus din: - la parter: 2 boxe; la etaj: 1 magazie. An edificare 1994.

Lungime Segmente

1) Valorile lungimilor segmentelor sunt obținute din proiecție în plan.

Punct început	X / Y	Punct sfârșit	X / Y	Lungime segment (** (m)
1	470.647,747 558.394,181	2	470.649,21 558.408,88	14.772
2	470.649,21 558.408,88	3	470.650,6 558.422,85	14.039
3	470.650,6 558.422,85	4	470.650,696 558.423,709	0.864
4	470.650,696 558.423,709	5	470.623,767 558.426,662	27.09
5	470.623,767 558.426,662	6	470.622,44 558.415,22	11.519
6	470.622,44 558.415,22	7	470.620,336 558.396,643	18.696
7	470.620,336 558.396,643	8	470.620,226 558.395,502	1.146
8	470.620,226 558.395,502	9	470.637,882 558.395,028	17.662
9	470.637,882 558.395,028	10	470.643,701 558.394,58	5.836
10	470.643,701 558.394,58	11	470.646,766 558.394,271	3.081
11	470.646,766 558.394,271	1	470.647,747 558.394,181	0.985

** Lungimile segmentelor sunt determinate în planul de proiecție Stereo 70 și sunt rotunjite la 1 milimetru.

*** Distanța dintre puncte este formată din segmente cumulate ce sunt mai mici decât valoarea 1 milimetru.

**DATE DESPRE IMOBILUL NR. 14208**

Oficiul de Cadastru și Publicitate Imobiliară MUREȘ
Biroul de Cadastru și Publicitate Imobiliară Târgu Mureș

A. Partea I. Descrierea imobilului

TEREN Intravilan

Adresa: Loc. Corunca, Str Ropo, Nr. 12A, Jud. Mureș

Nr. Crt	Nr cadastral Nr. topografic	Suprafața* (mp)	Observații / Referințe
A1	55722	480	Sector cadastral:5 Teren neimprejmuit;

Construcții

Crt	Nr cadastral Nr. topografic	Adresa	Observații / Referințe
A1.1	55722-C1	Loc. Corunca, Str Ropo, Nr. 12A, Jud. Mureș	Nr. niveluri:1; S. construita la sol:154 mp; Casa de locuit, in regim de inaltime P, compusa din: terasa, living, bucatarie+loc de luat masa, camera, 1 hol, 3 dormitoare, 2 bai.

B. Partea II. Proprietari și acte

Inscrieri privitoare la dreptul de proprietate și alte drepturi reale		Referințe
109128 / 14/12/2023		
Act Notarial nr. 2323, din 14/12/2023 emis de N.P. Danci-Baziotis Petru-Pavel (CONTRACT V-C CSI CONSTIT. DR. DE TRECERE);		
B1	Intabulare, drept de PROPRIETATE, dobandit prin Conventie, cota actuala 1/1, cota initiala 1/1 1) MAGHIAR ALEXANDRA-SIMONA , (bun propriu)	A1, A1.1
B2	Se notează beneficiul dreptului de trecere cu piciorul si autovehiculul, asupra imobilului înscris in CF 56182 Corunca	A1
Act Notarial nr. 2324, din 14/12/2023 emis de N.P. Danci-Baziotis Petru-Pavel (CONTRACT IPOTECĂ);		
B3	Se notează interdicțiile de înstrăinare, grevare, închiriere, dezlipire, alipire, construire, demolare, restructurare si amenajare 1) BANCA TRANSILVANIA S.A. , CIF:7828710	A1, A1.1

C. Partea III. SARCINI

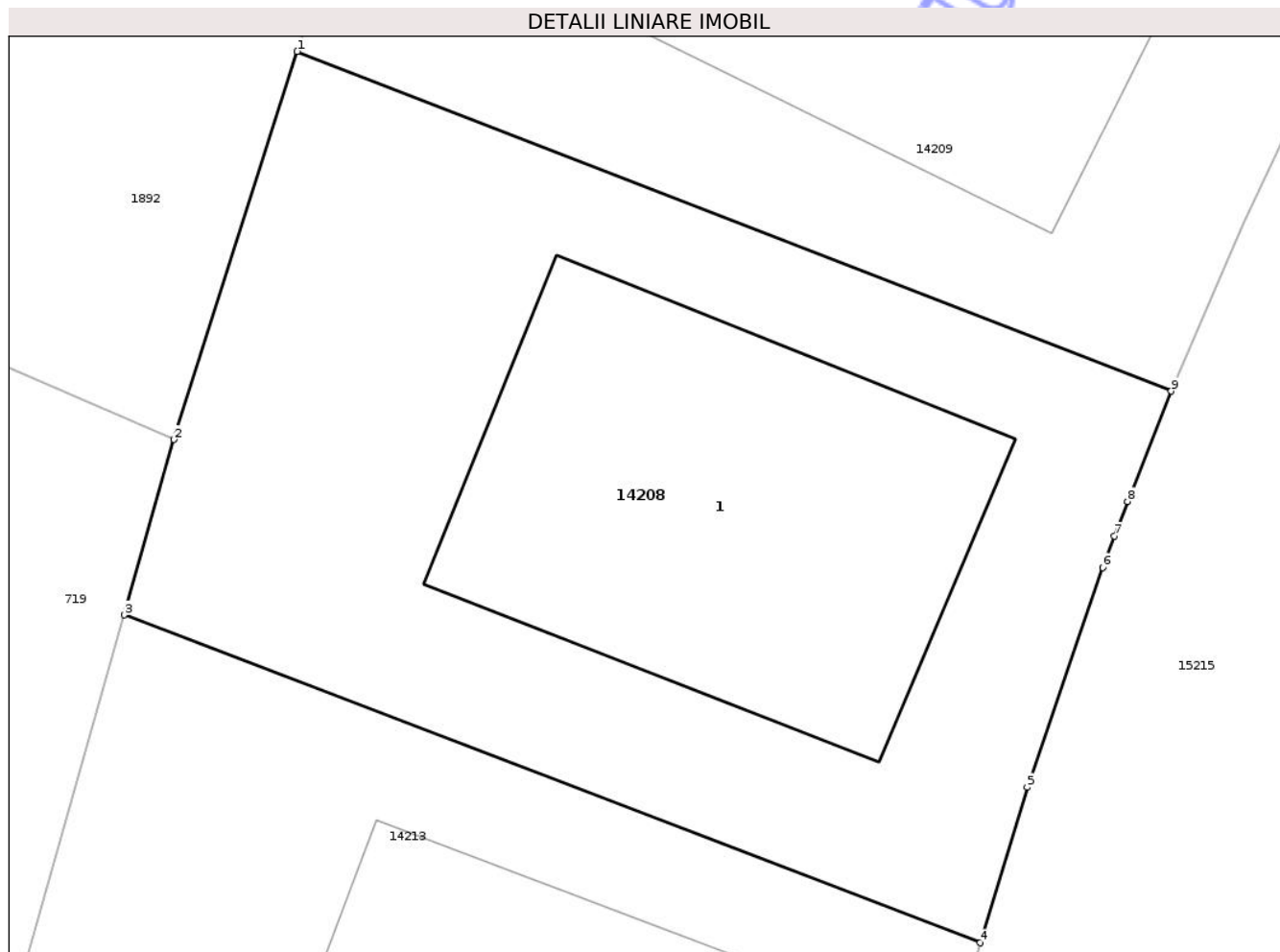
Inscrieri privind dezmembramintele dreptului de proprietate, drepturi reale de garanție și sarcini		Referințe
50820 / 17/06/2021		
Act Notarial nr. 664, din 28/04/2020 emis de N.P. Danci Baziotis Petru Pavel;		
C1	Se noteaza modificarea, prin acordul partilor, a limitelor legale in interes privat, conform contractului de uz si servitute autentificat cu nr. 664/2020 1) SOCIETATEA DE DISTRIBUTIE A ENERGIEI ELECTRICE TRANSILVANIA SUD SA , CIF:14493260	A1
109128 / 14/12/2023		
Act Notarial nr. 2324, din 14/12/2023 emis de N.P. Danci-Baziotis Petru-Pavel (CONTRACT IPOTECĂ);		
C2	Intabulare, drept de IPOTECA, Valoare:429411 LEI și celelalte obligații aferente creditului 1) BANCA TRANSILVANIA S.A. , CIF:7828710	A1, A1.1

Anexa Nr. 1 La Partea I

Teren

Nr cadastral	Suprafața (mp)*	Observații / Referințe
55722	480	

* Suprafața este determinată în planul de proiecție Stereo 70.



Date referitoare la teren

Crt	Categorie folosință	Intra vilan	Suprafața (mp)	Tarla	Parcelă	Nr. topo	Observații / Referințe
1	curți constructii	DA	480	-	-	-	

Date referitoare la construcții

Crt	Număr	Destinație construcție	Supraf. (mp)	Situație juridică	Observații / Referințe
A1.1	55722-C1	construcții de locuințe	154	Cu acte	Nr. niveluri:1; S. construita la sol:154 mp; Casa de locuit, în regim de înaltă P, compusa din: terasa, living, bucatarie+loc de luat masa, camera, 1 hol, 3 dormitoare,2 bai.

Lungime Segmente

1) Valorile lungimilor segmentelor sunt obținute din proiecție în plan.

Punct început	X / Y	Punct sfârșit	X / Y	Lungime segment (** (m))
1	470.355,227 557.624,517	2	470.351,553 557.612,969	12.118
2	470.351,553 557.612,969	3	470.350,067 557.607,748	5.428
3	470.350,067 557.607,748	4	470.375,57 557.597,993	27.305

Punct început	X / Y	Punct sfârșit	X / Y	Lungime segment (** (m)
4	470.375,57 557.597,993	5	470.376,97 557.602,619	4.833
5	470.376,97 557.602,619	6	470.379,22 557.609,157	6.914
6	470.379,22 557.609,157	7	470.379,57 557.610,094	1.0
7	470.379,57 557.610,094	8	470.379,963 557.611,127	1.105
8	470.379,963 557.611,127	9	470.381,27 557.614,407	3.531
9	470.381,27 557.614,407	1	470.355,227 557.624,517	27.937

** Lungimile segmentelor sunt determinate în planul de proiecție Stereo 70 și sunt rotunjite la 1 milimetru.

*** Distanța dintre puncte este formată din segmente cumulate ce sunt mai mici decât valoarea 1 milimetru.

Neutilizabil în Circuitul Civil



DATE DESPRE IMOBILUL NR. 14209

Oficiul de Cadastru și Publicitate Imobiliară MUREȘ
Biroul de Cadastru și Publicitate Imobiliară Târgu Mureș

A. Partea I. Descrierea imobilului

TEREN Intravilan

Adresa: Loc. Corunca, Str Ropo, Nr. 10A, Jud. Mureș

Nr. Crt	Nr cadastral Nr. topografic	Suprafața* (mp)	Observații / Referințe
A1	55721	446	Sector cadastral:5 Teren neimprejmuit;

Construcții

Crt	Nr cadastral Nr. topografic	Adresa	Observații / Referințe
A1.1	55721-C1	Loc. Corunca, Str Ropo, Nr. 10A, Jud. Mureș	Nr. niveluri:1; S. construita la sol:124 mp; Casa de locuit, in regim de inaltime P, compusa din: terasa, living , bucatarie+loc de luat masa, camera, 1 hol, 2 dormitoare, 1 birou, 2 bai.

B. Partea II. Proprietari și acte

Inscrieri privitoare la dreptul de proprietate și alte drepturi reale		Referințe
25677 / 22/03/2024		
Act Notarial nr. 553, din 22/03/2024 emis de N.P. Danci-Baziotis Petru-Pavel (CONTRACT VÂNZARE ȘI CONSTIT. DR. DE TRECERE);		
B8	Intabulare, drept de PROPRIETATE, dobandit prin Conventie, cota actuala 1/1, cota initiala 1/1 1) TORPAN ADRIAN , și soția 2) TORPAN ELENA-RAMONA , (bun comun)	A1
B9	Intabulare, drept de PROPRIETATE, dobandit prin Conventie, cota actuala 1/1, cota initiala 1/1 1) TORPAN ADRIAN , și soția 2) TORPAN ELENA-RAMONA , (bun comun)	A1.1
B10	Se înscrie dreptul de trecere cu piciorul și autovehiculul, asupra imobilului cu nr. cadastral 56182 înscris în CF 56182 Corunca	A1
Act Notarial nr. 554, din 22/03/2024 emis de N.P. Danci-Baziotis Petru-Pavel (CONTRACT IPOTECA);		
B11	Se notează interdicțiile de înstrăinare, grevare, închiriere, dezlipire, alipire, construire, demolare, restructurare și amenajare 1) BANCA TRANSILVANIA S.A. , CIF:7828710	A1, A1.1

C. Partea III. SARCINI

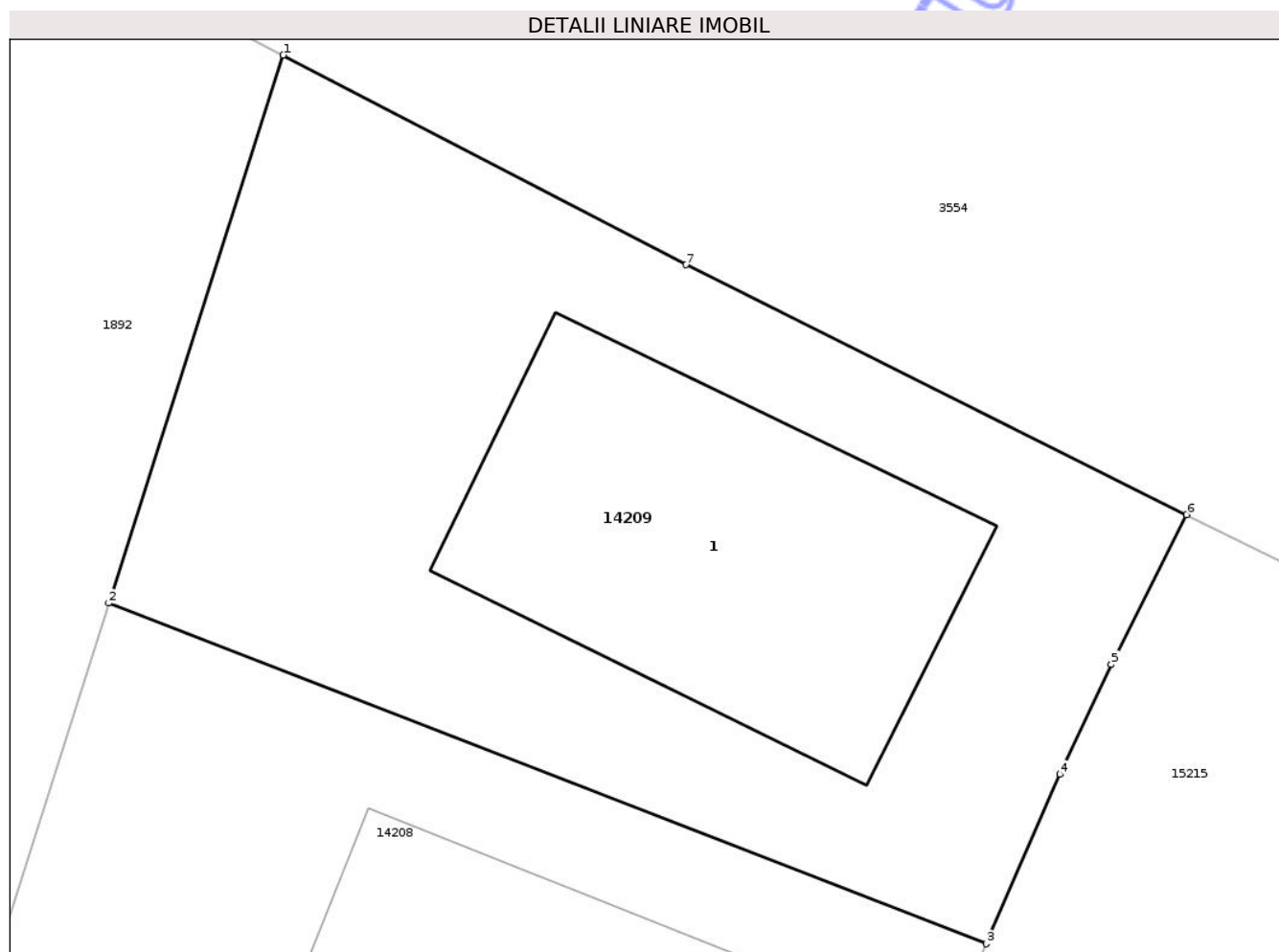
Inscrieri privind dezmembramintele dreptului de proprietate, drepturi reale de garanție și sarcini		Referințe
50820 / 17/06/2021		
Act Notarial nr. 664, din 28/04/2020 emis de N.P. Danci Baziotis Petru Pavel;		
C1	Se noteaza modificarea, prin acordul partilor, a limitelor legale in interes privat, conform contractului de uz si servitute autentificat cu nr. 664/2020 1) SOCIETATEA DE DISTRIBUTIE A ENERGIEI ELECTRICE TRANSILVANIA SUD SA , CIF:14493260 <i>OBSERVATII: pozitie transcrisa din CF 55689/Corunca, inscrisa prin incheierea nr. 40851 din 14/05/2021; pozitie transcrisa din CF 55658/Corunca, inscrisa prin incheierea nr. 32069 din 15/04/2021; pozitie transcrisa din CF 55642/Corunca, inscrisa prin incheierea nr. 22047 din 15/03/2021; pozitie transcrisa din CF 55508/Corunca, inscrisa prin incheierea nr. 70387 din 29/09/2020; pozitie transcrisa din CF 53046/Corunca, inscrisa prin incheierea nr. 27794 din 29/04/2020;</i>	A1
25677 / 22/03/2024		
Act Notarial nr. 554, din 22/03/2024 emis de N.P. Danci-Baziotis Petru-Pavel (CONTRACT IPOTECA);		
C2	Intabulare, drept de IPOTECA, Valoare:490500 LEIși celelalte obligații aferente creditului 1) BANCA TRANSILVANIA S.A. , CIF:7828710	A1, A1.1

Anexa Nr. 1 La Partea I

Teren

Nr cadastral	Suprafața (mp)*	Observații / Referințe
55721	446	

* Suprafața este determinată în planul de proiecție Stereo 70.



Date referitoare la teren

Crt	Categorie folosință	Intravilan	Suprafața (mp)	Tarla	Parcelă	Nr. topo	Observații / Referințe
1	curți constructii	DA	446	-	-	-	

Date referitoare la construcții

Crt	Număr	Destinație construcție	Supraf. (mp)	Situație juridică	Observații / Referințe
A1.1	55721-C1	construcții de locuinte	124	Cu acte	Nr. niveluri:1; S. construita la sol:124 mp; Casa de locuit, in regim de inaltime P, compusa din: terasa, living , bucatarie+loc de luat masa, camera, 1 hol, 2 dormitoare, 1 birou, 2 bai.

Lungime Segmente

1) Valorile lungimilor segmentelor sunt obținute din proiecție în plan.

Punct început	X / Y	Punct sfârșit	X / Y	Lungime segment (** (m)
---------------	-------	---------------	-------	-------------------------

Punct început	X / Y	Punct sfârșit	X / Y	Lungime segment (** (m)
1	470.360,402 557.640,783	2	470.355,227 557.624,517	17.069
2	470.355,227 557.624,517	3	470.381,27 557.614,407	27.937
3	470.381,27 557.614,407	4	470.383,446 557.619,436	5.48
4	470.383,446 557.619,436	5	470.384,973 557.622,699	3.603
5	470.384,973 557.622,699	6	470.387,21 557.627,146	4.978
6	470.387,21 557.627,146	7	470.372,353 557.634,562	16.605
7	470.372,353 557.634,562	1	470.360,402 557.640,783	13.473

** Lungimile segmentelor sunt determinate în planul de proiecție Stereo 70 și sunt rotunjite la 1 milimetru.

*** Distanța dintre puncte este formată din segmente cumulate ce sunt mai mici decât valoarea 1 milimetru.

Neutilizabil în Circuitul Civil



DATE DESPRE IMOBILUL NR. 14212

Oficiul de Cadastru și Publicitate Imobiliară MUREȘ
Biroul de Cadastru și Publicitate Imobiliară Târgu Mureș

A. Partea I. Descrierea imobilului

TEREN Intravilan

Adresa: Loc. Corunca, Str Ropo, Nr. 16A, Jud. Mureș

Nr. Crt	Nr cadastral Nr. topografic	Suprafața* (mp)	Observații / Referințe
A1	55718	519	Sector cadastral:5 Teren neimprejmuit;

Construcții

Crt	Nr cadastral Nr. topografic	Adresa	Observații / Referințe
A1.1	55718-C1	Loc. Corunca, Str Ropo, Nr. 16A, Jud. Mureș	Nr. niveluri:1; S. construita la sol:139 mp; Casa de locuit, in regim de inaltime P, compusa din: terasa, living , bucatarie+loc de luat masa, camera, 1 hol, 3 dormitoare, 2 bai.

B. Partea II. Proprietari și acte

Inscrieri privitoare la dreptul de proprietate și alte drepturi reale		Referințe
3770 / 17/01/2024		
Act Notarial nr. 69, din 16/01/2024 emis de N.P. Danci-Baziotis Petru-Pavel (CONTRACT VÂNZARE ȘI CONSTIT. DR. DE TRECERE);		
B1	Intabulare, drept de PROPRIETATE, dobandit prin Conventie, cota actuala 1/1, cota initiala 1/1 1) BÔJTE TAMÁS , (bun propriu)	A1, A1.1
B2	Se notează beneficiul DREPTULUI DE TRECERE cu piciorul și autovehiculul asupra imobilului înscris în CFE 56182 Corunca	A1

C. Partea III. SARCINI

Inscrieri privind dezmembramintele dreptului de proprietate, drepturi reale de garanție și sarcini		Referințe
50780 / 17/06/2021		
Act Notarial nr. 664, din 28/04/2020 emis de N.P. Danci Baziotis Petru Pavel;		
C1	Se noteaza modificarea, prin acordul partilor, a limitelor legale in interes privat, conform contractului de uz si servitute autentificat cu nr. 664/2020 1) SOCIETATEA DE DISTRIBUTIE A ENERGIEI ELECTRICE TRANSILVANIA SUD SA , CIF:14493260	A1

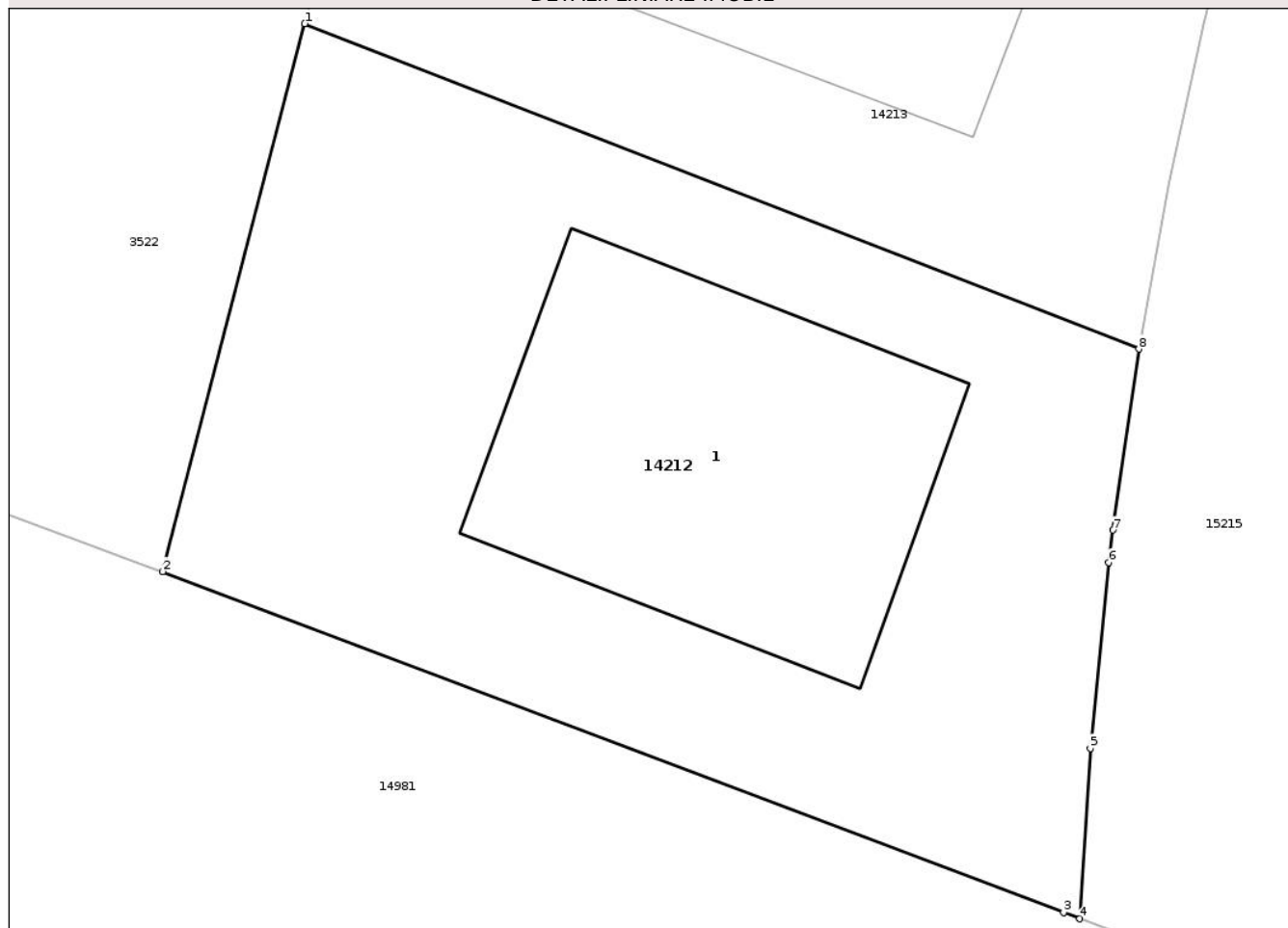
Anexa Nr. 1 La Partea I

Teren

Nr cadastral	Suprafața (mp)*	Observații / Referințe
55718	519	

* Suprafața este determinată în planul de proiecție Stereo 70.

DETALII LINIARE IMOBIL



Date referitoare la teren

Crt	Categorie folosință	Intra vilan	Suprafața (mp)	Tarla	Parcelă	Nr. topo	Observații / Referințe
1	curți constructii	DA	519	-	-	-	

Date referitoare la construcții

Crt	Număr	Destinație construcție	Supraf. (mp)	Situație juridică	Observații / Referințe
A1.1	55718-C1	construcții de locuințe	139	Cu acte	Nr. niveluri:1; S. construită la sol:139 mp; Casa de locuit, în regim de înălțime P, compusă din: terasa, living, bucatarie+loc de luat masă, camera, 1 hol, 3 dormitoare, 2 bai.

Lungime Segmente

1) Valorile lungimilor segmentelor sunt obținute din proiecție în plan.

Punct început	X / Y	Punct sfârșit	X / Y	Lungime segment (** (m))
1	470.345,304 557.590,824	2	470.340,818 557.573,516	17.88
2	470.340,818 557.573,516	3	470.369,296 557.562,742	30.448
3	470.369,296 557.562,742	4	470.369,809 557.562,545	0.55

Punct început	X / Y	Punct sfârşit	X / Y	Lungime segment (** (m)
4	470.369,809 557.562,545	5	470.370,144 557.567,929	5.394
5	470.370,144 557.567,929	6	470.370,724 557.573,802	5.902
6	470.370,724 557.573,802	7	470.370,847 557.574,827	1.032
7	470.370,847 557.574,827	8	470.371,671 557.580,544	5.776
8	470.371,671 557.580,544	1	470.345,304 557.590,824	28.3

** Lungimile segmentelor sunt determinate în planul de proiecţie Stereo 70 şi sunt rotunjite la 1 milimetru.

*** Distanţa dintre puncte este formată din segmente cumulate ce sunt mai mici decât valoarea 1 milimetru.

Neutilizabil în Circuitul Civil

**DATE DESPRE IMOBILUL NR. 14213**

Oficiul de Cadastru și Publicitate Imobiliară MUREȘ
Biroul de Cadastru și Publicitate Imobiliară Târgu Mureș

A. Partea I. Descrierea imobilului

TEREN Intravilan

Adresa: Loc. Corunca, Str Ropo, Nr. 14A, Jud. Mureș

Nr. Crt	Nr cadastral Nr. topografic	Suprafața* (mp)	Observații / Referințe
A1	55717	487	Sector cadastral:5 Teren neimprejmuit;

Construcții

Crt	Nr cadastral Nr. topografic	Adresa	Observații / Referințe
A1.1	55717-C1	Loc. Corunca, Str Ropo, Nr. 14A, Jud. Mureș	Nr. niveluri:1; S. construita la sol:139 mp; Casa de locuit, in regim de inaltime P, compusa din: terasa, living, bucatarie+loc de luat masa, camera, 1 hol, 3 dormitoare, 2 bai.

B. Partea II. Proprietari și acte

Inscrieri privitoare la dreptul de proprietate și alte drepturi reale		Referințe
112543 / 22/12/2023		
Act Notarial nr. 2471, din 22/12/2023 emis de N.P. Danci-Baziotis Petru-Pavel (CONTRACT VC ȘI CONSTIT. DR. DE TRECERE);		
B1	Intabulare, drept de PROPRIETATE, dobandit prin Conventie, cota actuala 1/1, cota initiala 1/1 1) SZASZ ÉVA, (bun propriu)	A1
B2	Intabulare, drept de PROPRIETATE, dobandit prin Conventie, cota actuala 1/1, cota initiala 1/1 1) SZASZ ÉVA, (bun propriu)	A1.1
B3	Se notează beneficiul dreptului de trecere cu piciorul și autovehiculul asupra imobilului înscris în CFE 56182 Corunca	A1
Act Notarial nr. 2472, din 22/12/2023 emis de N.P Danci-Baziotis Petru-Pavel (CONTRACT IPOTECĂ);		
B4	Se noteaza interdicțiile de înstrainare, grevare, închiriere, dezlipire, alipire, construire, demolare, restructurare si amenajare 1) BANCA TRANSILVANIA S.A., CIF:7828710	A1, A1.1

C. Partea III. SARCINI

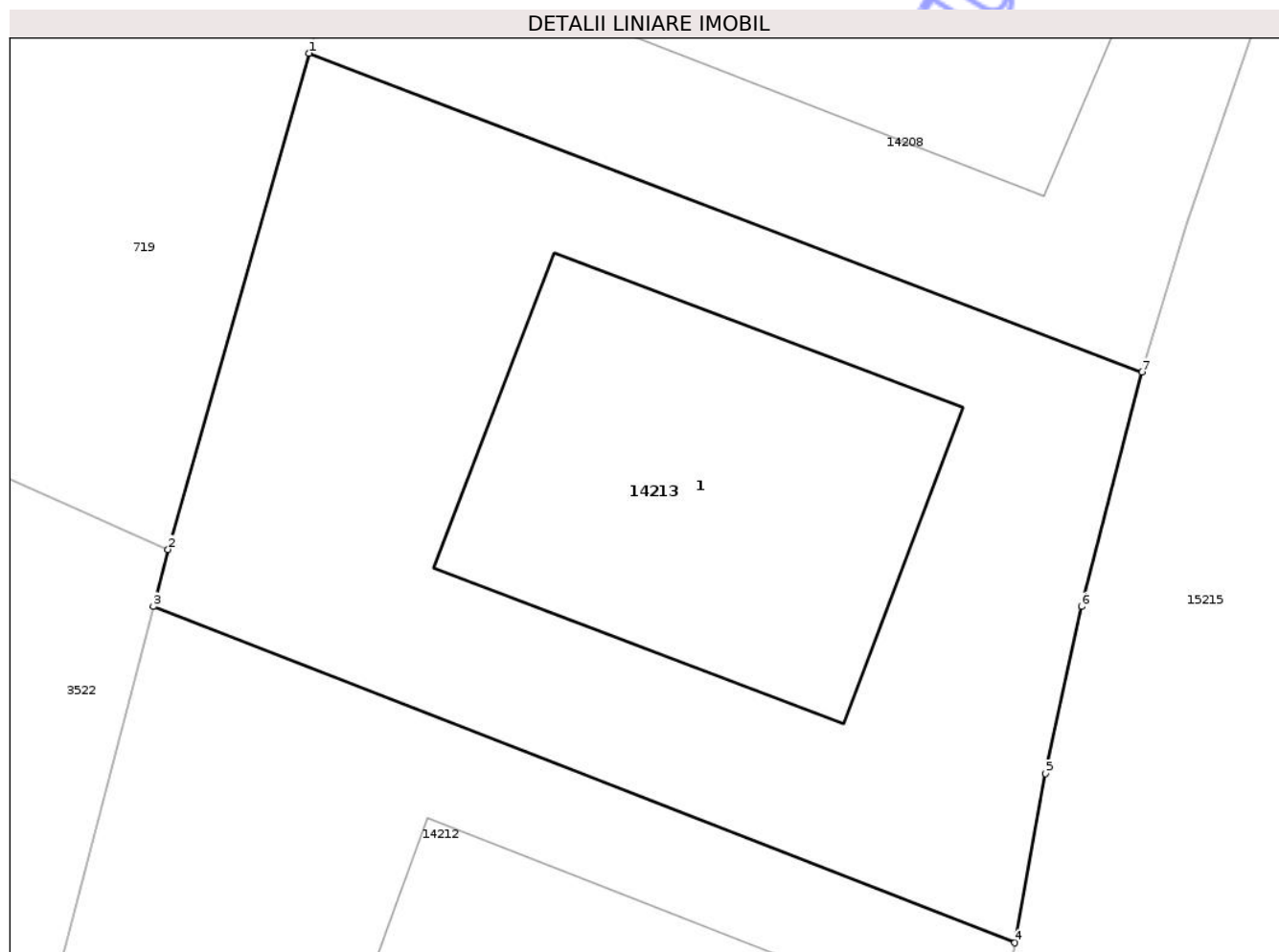
Inscrieri privind dezmembramintele dreptului de proprietate, drepturi reale de garanție și sarcini		Referințe
50780 / 17/06/2021		
Act Notarial nr. 664, din 28/04/2020 emis de N.P. Danci Baziotis Petru Pavel (CONTRACT IPOTECĂ);		
C1	Se noteaza modificarea, prin acordul partilor, a limitelor legale in interes privat, conform contractului de uz si servitute autentificat cu nr. 664/2020 1) SOCIETATEA DE DISTRIBUTIE A ENERGIEI ELECTRICE TRANSILVANIA SUD SA, CIF:14493260	A1
112543 / 22/12/2023		
Act Notarial nr. 2472, din 22/12/2023 emis de N.P Danci-Baziotis Petru-Pavel (CONTRACT IPOTECĂ);		
C2	Intabulare, drept de IPOTECA, Valoare:399000 LEI, și celelalte obligații aferente creditului 1) BANCA TRANSILVANIA S.A., CIF:7828710	A1, A1.1

Anexa Nr. 1 La Partea I

Teren

Nr cadastral	Suprafața (mp)*	Observații / Referințe
55717	487	

* Suprafața este determinată în planul de proiecție Stereo 70.



Date referitoare la teren

Crt	Categorie folosință	Intra vilan	Suprafața (mp)	Tarla	Parcelă	Nr. topo	Observații / Referințe
1	curți constructii	DA	487	-	-	-	

Date referitoare la construcții

Crt	Număr	Destinație construcție	Supraf. (mp)	Situație juridică	Observații / Referințe
A1.1	55717-C1	construcții de locuințe	139	Cu acte	Nr. niveluri:1; S. construita la sol:139 mp; Casa de locuit, în regim de înaltă P, compusa din: terasa, living, bucatarie+loc de luat masa, camera, 1 hol, 3 dormitoare, 2 bai.

Lungime Segmente

1) Valorile lungimilor segmentelor sunt obținute din proiecție în plan.

Punct început	X / Y	Punct sfârșit	X / Y	Lungime segment (** (m))
1	470.350,067 557.607,748	2	470.345,763 557.592,576	15.771
2	470.345,763 557.592,576	3	470.345,304 557.590,824	1.811
3	470.345,304 557.590,824	4	470.371,671 557.580,544	28.3

Punct început	X / Y	Punct sfârșit	X / Y	Lungime segment (** (m)
4	470.371,671 557.580,544	5	470.372,609 557.585,718	5.258
5	470.372,609 557.585,718	6	470.373,711 557.590,829	5.228
6	470.373,711 557.590,829	7	470.375,57 557.597,993	7.401
7	470.375,57 557.597,993	1	470.350,067 557.607,748	27.305

** Lungimile segmentelor sunt determinate în planul de proiecție Stereo 70 și sunt rotunjite la 1 milimetru.

*** Distanța dintre puncte este formată din segmente cumulate ce sunt mai mici decât valoarea 1 milimetru.

Neutilizabil în Circuitul Civil

**DATE DESPRE IMOBILUL NR. 14214**

Oficiul de Cadastru și Publicitate Imobiliară MUREȘ
Biroul de Cadastru și Publicitate Imobiliară Târgu Mureș

A. Partea I. Descrierea imobilului

TEREN Extravilan

Adresa: Jud. Mureș

Nr. Crt	Nr cadastral Nr. topografic	Suprafața* (mp)	Observații / Referințe
A1	55716	2.900	Sector cadastral:2 Teren neimprejmuit;

B. Partea II. Proprietari și acte

Inscrieri privitoare la dreptul de proprietate și alte drepturi reale		Referințe
102824 / 07/12/2021		
Act Notarial nr. 3822, din 07/12/2021 emis de NP IVANUS-SUCEAVA Daniela Florina (act notarial nr 127 din 21.12.2021, emis de NP IVANUS-SUCEAVA Daniela Florina);		
B1	Intabulare, drept de PROPRIETATE, dobandit prin Conventie, cota actuala 1/2, cota initiala 1/2 1) BORZAS LASZLO , (bun propriu)	A1
B2	Intabulare, drept de PROPRIETATE, dobandit prin Conventie, cota actuala 1/2, cota initiala 1/2 1) BORZAS FERENC , (bun propriu)	A1

C. Partea III. SARCINI .

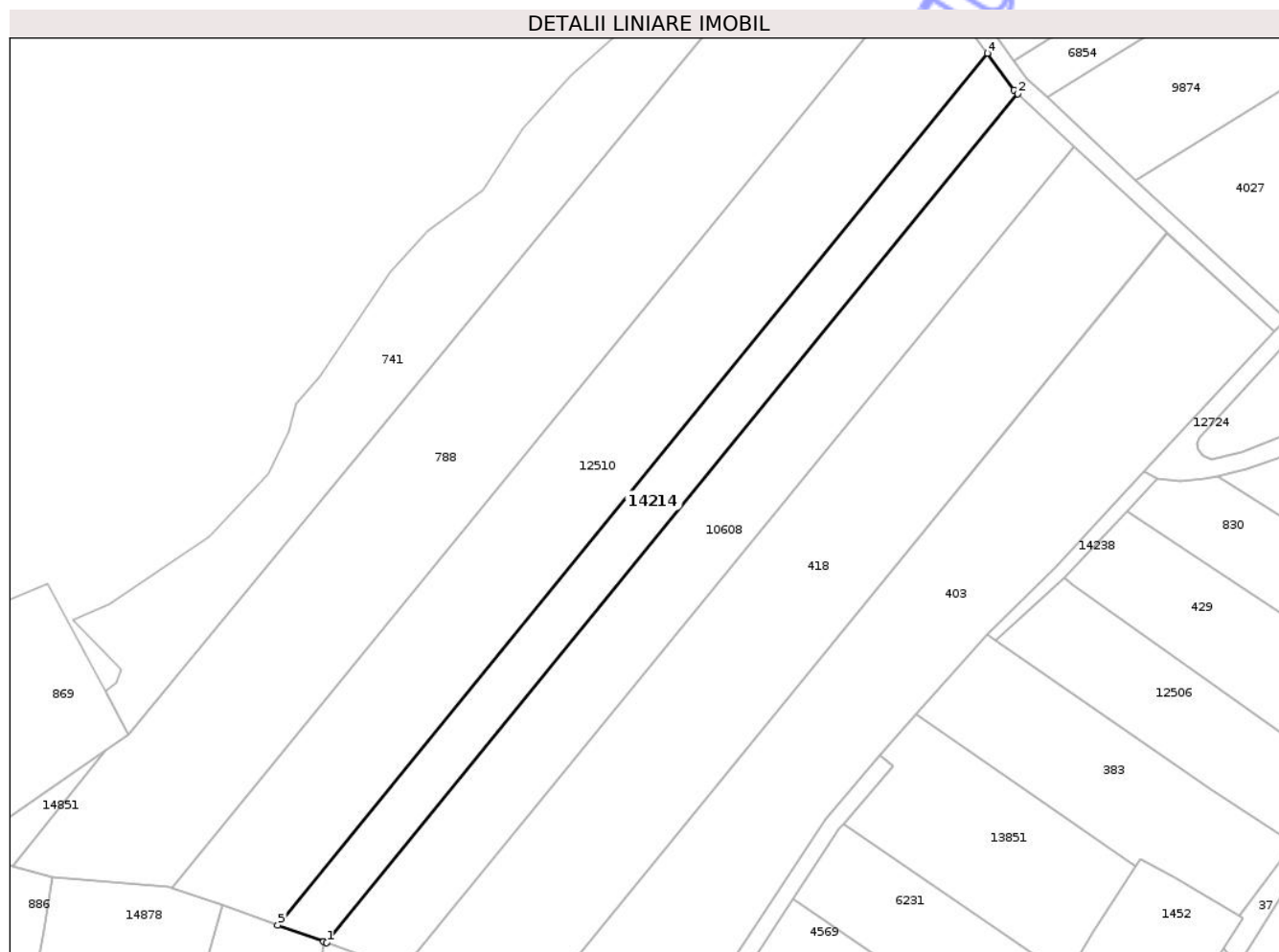
Inscrieri privind dezmembramintele dreptului de proprietate, drepturi reale de garanție și sarcini	Referințe
NU SUNT	

Anexa Nr. 1 La Partea I

Teren

Nr cadastral	Suprafața (mp)*	Observații / Referințe
55716	2.900	

* Suprafața este determinată în planul de proiecție Stereo 70.



Date referitoare la teren

Crt	Categorie folosință	Intra vilan	Suprafața (mp)	Tarla	Parcelă	Nr. topo	Observații / Referințe
1	faneata	NU	2.900	25	836/5	-	

Lungime Segmente

1) Valorile lungimilor segmentelor sunt obținute din proiecție în plan.

Punct început	X / Y	Punct sfârșit	X / Y	Lungime segment (** (m)
1	470.177,133 558.703,393	2	470.336,721 558.899,339	252.712
2	470.336,721 558.899,339	3	470.335,828 558.900,173	1.222
3	470.335,828 558.900,173	4	470.329,719 558.908,68	10.473
4	470.329,719 558.908,68	5	470.165,819 558.707,439	259.54
5	470.165,819 558.707,439	6	470.176,442 558.703,647	11.28

Punct început	X / Y	Punct sfârșit	X / Y	Lungime segment (** (m)
6	470.176,442 558.703,647	1	470.177,133 558.703,393	0.736

** Lungimile segmentelor sunt determinate în planul de proiecție Stereo 70 și sunt rotunjite la 1 milimetru.

*** Distanța dintre puncte este formată din segmente cumulate ce sunt mai mici decât valoarea 1 milimetru.

Neutilizabil în Circuitul Civil

**DATE DESPRE IMOBILUL NR. 14217**

Oficiul de Cadastru și Publicitate Imobiliară MUREȘ
Biroul de Cadastru și Publicitate Imobiliară Târgu Mureș

A. Partea I. Descrierea imobilului

TEREN Intravilan

Adresa: Loc. Corunca, Str Ropo, Nr. 18, Jud. Mureș

Nr. Crt	Nr cadastral Nr. topografic	Suprafața* (mp)	Observații / Referințe
A1	55711	513	Sector cadastral:5 Teren neimprejmuit;

Construcții

Crt	Nr cadastral Nr. topografic	Adresa	Observații / Referințe
A1.1	55711-C1	Loc. Corunca, Str Ropo, Nr. 18, Jud. Mureș	Nr. niveluri:1; S. construita la sol:147 mp; Casa de locuit, in regim de inaltime P, compusa din: terasa, living+acces, bucatarie+loc de luat masa, camera, 1 hol, 3 dormitoare, dressing, 2 bai.

B. Partea II. Proprietari și acte

Inscrieri privitoare la dreptul de proprietate și alte drepturi reale		Referințe
54463 / 19/06/2023		
Act Notarial nr. 986, din 19/06/2023 emis de N.P. Danci Baziotis Petru Pavel (CONTRACT VC SI CONSTIT. DR TRECERE);		
B1	Intabulare, drept de PROPRIETATE, dobandit prin Conventie, cota actuala 1/1, cota initiala 1/1 1) CRISAN IULIA, (bun propriu)	A1, A1.1
B2	Se noteaza beneficiul DREPTULUI DE TRECERE cu piciorul si autovehiculul asupra imobilului inscris in CFE 56182 Corunca	A1
B3	Se noteaza beneficiul DREPTULUI DE TRECERE cu piciorul si autovehiculul asupra imobilului inscris in CFE 56183 Corunca	A1
Act Notarial nr. 987, din 19/06/2023 emis de N.P. Danci Baziotis Petru Pavel (CONTRACT IPOTECA);		
B4	Se noteaza interdictiile de instrainare, grevare, inchiriere, dezmembrare, alipire, construire, demolare, restructurare si amenajare 1) BANCA TRANSILVANIA SA, CIF:7828710	A1, A1.1

C. Partea III. SARCINI

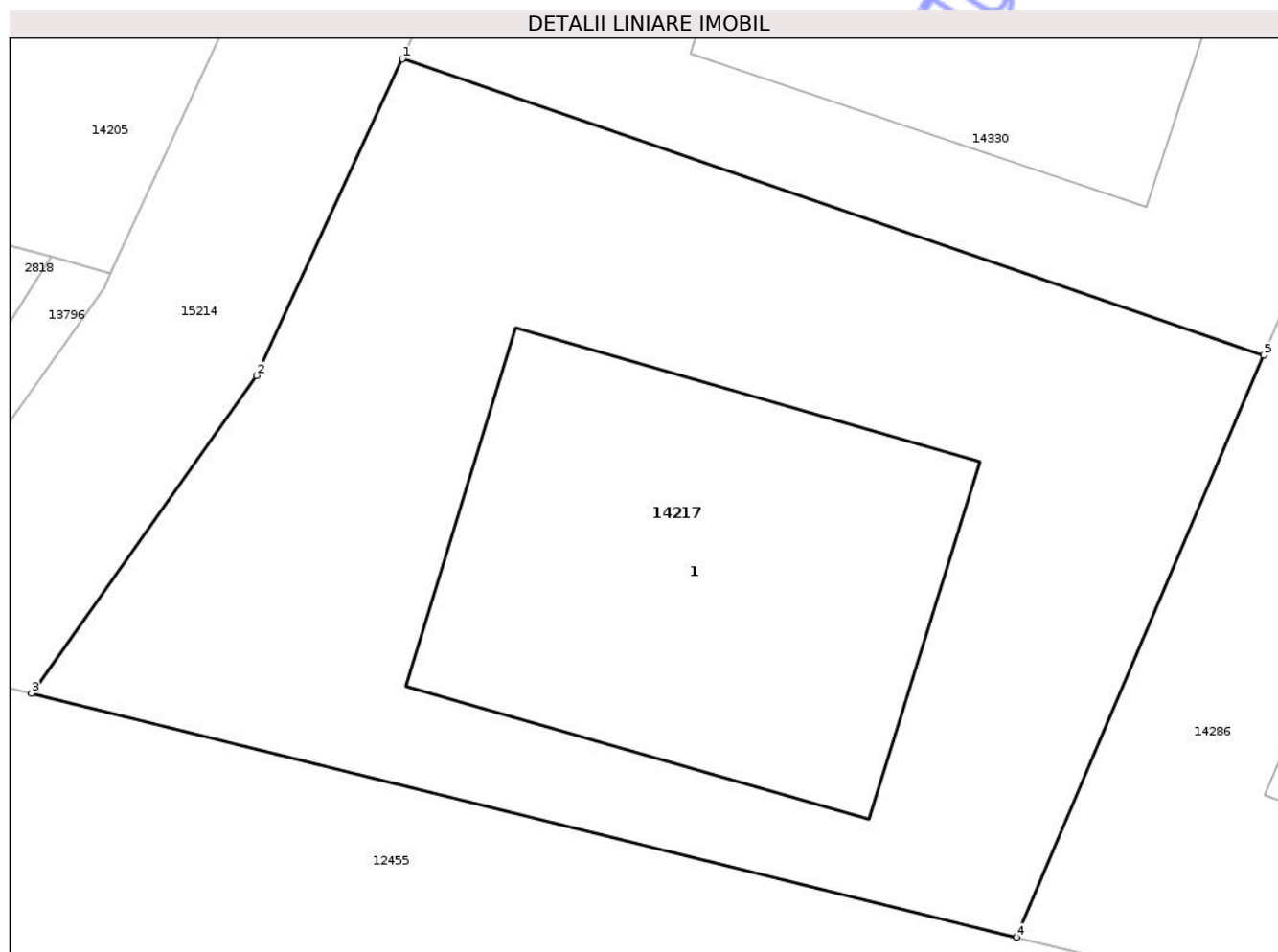
Inscrieri privind dezmembramintele dreptului de proprietate, drepturi reale de garanție și sarcini		Referințe
48195 / 09/06/2021		
Act Notarial nr. 664, din 28/04/2020 emis de N.P. Danci Baziotis Petru Pavel;		
C1	Se noteaza modificarea, prin acordul partilor, a limitelor legale in interes privat, conform contractului de uz si servitute autentificat cu nr. 664/2020 1) SOCIETATEA DE DISTRIBUTIE A ENERGIEI ELECTRICE TRANSILVANIA SUD SA, CIF:14493260	A1
54463 / 19/06/2023		
Act Notarial nr. 987, din 19/06/2023 emis de N.P. Danci Baziotis Petru Pavel (CONTRACT IPOTECA);		
C2	Intabulare, drept de IPOTECA, Valoare:341957 LEI, si celelalte obligatii aferente creditului 1) BANCA TRANSILVANIA SA, CIF:7828710	A1, A1.1

Anexa Nr. 1 La Partea I

Teren

Nr cadastral	Suprafața (mp)*	Observații / Referințe
55711	513	

* Suprafața este determinată în planul de proiecție Stereo 70.



Date referitoare la teren

Crt	Categorie folosință	Intra vilan	Suprafața (mp)	Tarla	Parcelă	Nr. topo	Observații / Referințe
1	curti constructii	DA	513	-	-	-	

Date referitoare la construcții

Crt	Număr	Destinație construcție	Supraf. (mp)	Situație juridică	Observații / Referințe
A1.1	55711-C1	construcții de locuințe	147	Cu acte	Nr. niveluri:1; S. construita la sol:147 mp; Casa de locuit, în regim de înaltim P, compusa din: terasa, living+acces, bucatarie+loc de luat masa, camera, 1 hol, 3 dormitoare, dressing, 2 bai.

Lungime Segmente

1) Valorile lungimilor segmentelor sunt obținute din proiecție în plan.

Punct început	X / Y	Punct sfârșit	X / Y	Lungime segment (** (m)
1	470.371,057 557.542,076	2	470.366,893 557.533,056	9.935
2	470.366,893 557.533,056	3	470.360,491 557.524,005	11.086

Punct început	X / Y	Punct sfârșit	X / Y	Lungime segment (** (m)
3	470.360,491 557.524,005	4	470.388,551 557.517,066	28.905
4	470.388,551 557.517,066	5	470.395,595 557.533,638	18.007
5	470.395,595 557.533,638	1	470.371,057 557.542,076	25.948

** Lungimile segmentelor sunt determinate în planul de proiecție Stereo 70 și sunt rotunjite la 1 milimetru.

*** Distanța dintre puncte este formată din segmente cumulate ce sunt mai mici decât valoarea 1 milimetru.

Neutilizabil în Circuitul Civil

**DATE DESPRE IMOBILUL NR. 14219**

Oficiul de Cadastru și Publicitate Imobiliară MUREȘ
Biroul de Cadastru și Publicitate Imobiliară Târgu Mureș

A. Partea I. Descrierea imobilului

TEREN Intravilan

Adresa: Loc. Corunca, Str De Sus, Nr. 26, Jud. Mureș

Nr. Crt	Nr cadastral Nr. topografic	Suprafața* (mp)	Observații / Referințe
A1	55709	1.949	Sector cadastral:4 Teren neimprejmuit;

B. Partea II. Proprietari și acte

Inscrieri privitoare la dreptul de proprietate și alte drepturi reale	Referințe
46570 / 03/06/2021	
Act Administrativ nr. 94993, din 30/12/2020 emis de OCPI MURES (act administrativ nr 45545 din 31.05.2021, emis de OCPI MURES;hotarare judecatoreasca nr 6106 din 30.12.2015, emis de Judecatoria Tg. Mures (dosar nr. 7902/320/2007/a1);hotarare judecatoreasca nr 460 din 03.04.2018, emis de Tribunalul Mures (dos. 7902/320/2007/a1);hotarare judecatoreasca nr 132/R din 23.04.2019, emis de Curtea de Apel Tg. Mures (dos. 7902/320/2007/a1));	
B1	Intabulare, drept de PROPRIETATE(cu titlul initial de dobandire: Mostenire in baza actului nr. 5717/1971 - Incheiere nr. 1936/06.03.1944; Mostenire in baza certificatului de mostenitor nr. 460/1968 - Incheiere nr. 850/25.05.1968; Mostenire in baza certificatului de mostenitor nr. 2502/1971 - Incheiere nr. 6071/21.05.1973; Cumparare in baza contractului de vanzare cumparare aut. nr. 9656/1974 - Incheiere nr. 8885/25.11.1974), dobandit prin Hotarare Judecatoreasca, cota actuala 3/16, cota initiala 1/1 1) NEHEZ MIHALY
87420 / 19/10/2022	
Act Notarial nr. 174, din 18/10/2022 emis de NP CIOCEA DELIA SIMONA;	
B2	Intabulare, drept de PROPRIETATE, dobandit prin Succesiune, cota actuala 10/16, cota initiala 10/16 1) NEHEZ MIHALY , (bun propriu)
Act Notarial nr. 1209, din 18/10/2022 emis de NP CIOCEA DELIA SIMONA;	
B3	Intabulare, drept de PROPRIETATE, dobandit prin Conventie, cota actuala 3/16, cota initiala 3/16 1) NEHEZ MIHALY , cas. cu 2) NEHEZ KATALIN , (bun comun)

C. Partea III. SARCINI

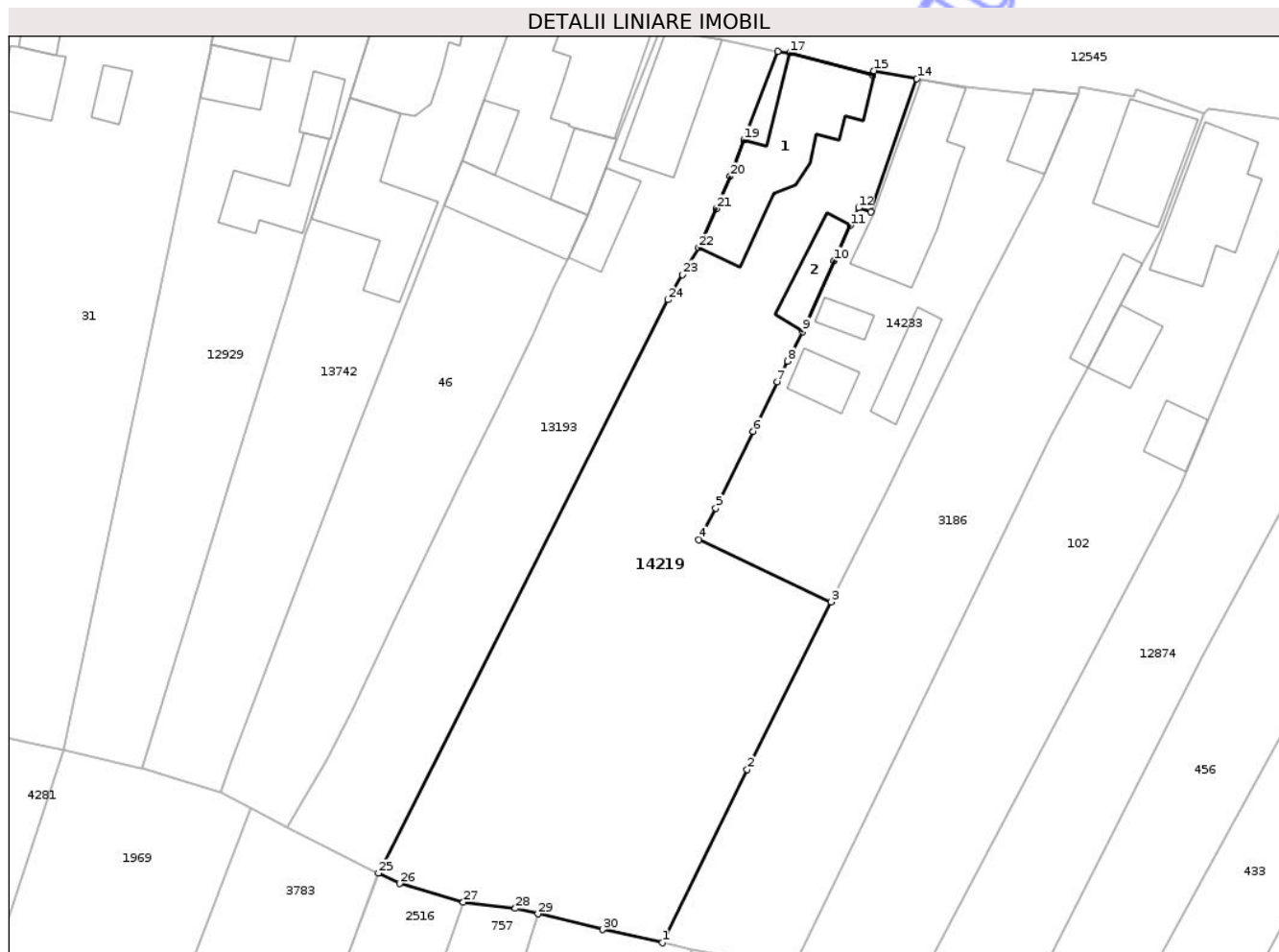
Inscrieri privind dezmembramintele dreptului de proprietate, drepturi reale de garanție și sarcini	Referințe
46570 / 03/06/2021	
Hotarare Judecatoreasca nr. 298/2003, din 25/04/2003 emis de Judecatoria Tarnaveni ((ramasa definitiva si irevocabila prin Decizia Civila nr. 711/R/2004 a Curtii de Apel Tg. Mures));	
C1	Se noteaza existenta Sentintei Civile nr. 298/2003 din 25.04.2003 a Judecatoriei Tarnaveni, ramasa definitiva si irevocabila prin Decizia Civila nr. 711/R/2004 a Curtii de Apel Tg. Mures (Incheiere nr. 44914/08.08.2007)

Anexa Nr. 1 La Partea I

Teren

Nr cadastral	Suprafața (mp)*	Observații / Referințe
55709	1.949	

* Suprafața este determinată în planul de proiecție Stereo 70.



Date referitoare la teren

Crt	Categorie folosință	Intra vilan	Suprafața (mp)	Tarla	Parcelă	Nr. topo	Observații / Referințe
1	curți constructii	DA	418	-	-	-	
2	arabil	DA	1.531	-	-	-	

Date referitoare la construcții

Crt	Număr	Destinație construcție	Supraf. (mp)	Situație juridică	Observații / Referințe
A1.1	55709-C1	construcții de locuințe	142	Fara acte	Nr. niveluri:1; S. construita la sol:142 mp; S. construita desfasurata:142 mp;
A1.2	55709-C2	construcții anexa	36	Fara acte	Nr. niveluri:1; S. construita la sol:36 mp; S. construita desfasurata:36 mp;

Lungime Segmente

1) Valorile lungimilor segmentelor sunt obținute din proiecție în plan.

Punct început	X / Y	Punct sfârșit	X / Y	Lungime segment (** (m)
1	471.101,217 557.982,971	2	471.109,962 558.000,838	19.892
3	471.118,644 558.018,094	4	471.104,994 558.024,504	15.08

Punct început	X / Y	Punct sfârșit	X / Y	Lungime segment (** (m)
2	471.109,962 558.000,838	3	471.118,644 558.018,094	19.317
4	471.104,994 558.024,504	5	471.106,734 558.027,749	3.682

Punct început	X / Y	Punct sfârșit	X / Y	Lungime segment (** (m)
5	471.106,734 558.027,749	6	471.110,568 558.035,674	8.804
7	471.113,051 558.040,758	8	471.114,13 558.042,896	2.395
9	471.115,673 558.045,952	10	471.118,945 558.053,223	7.973
11	471.120,596 558.056,891	12	471.121,461 558.058,698	2.003
13	471.122,708 558.058,252	14	471.127,488 558.071,984	14.54
15	471.123,038 558.072,818	16	471.122,935 558.072,379	0.451
17	471.114,356 558.074,665	18	471.113,135 558.074,811	1.23
19	471.109,646 558.065,705	20	471.108,223 558.061,945	4.02
21	471.106,776 558.058,619	22	471.104,943 558.054,596	4.421
23	471.103,273 558.051,823	24	471.101,826 558.049,225	2.974
25	471.071,927 557.990,148	26	471.074,105 557.989,075	2.428
27	471.080,694 557.987,15	28	471.086,061 557.986,511	5.405
29	471.088,396 557.985,946	30	471.095,035 557.984,34	6.83

Punct început	X / Y	Punct sfârșit	X / Y	Lungime segment (** (m)
6	471.110,568 558.035,674	7	471.113,051 558.040,758	5.658
8	471.114,13 558.042,896	9	471.115,673 558.045,952	3.423
10	471.118,945 558.053,223	11	471.120,596 558.056,891	4.022
12	471.121,461 558.058,698	13	471.122,708 558.058,252	1.324
14	471.127,488 558.071,984	15	471.123,038 558.072,818	4.527
16	471.122,935 558.072,379	17	471.114,356 558.074,665	8.878
18	471.113,135 558.074,811	19	471.109,646 558.065,705	9.752
20	471.108,223 558.061,945	21	471.106,776 558.058,619	3.627
22	471.104,943 558.054,596	23	471.103,273 558.051,823	3.237
24	471.101,826 558.049,225	25	471.071,927 557.990,148	66.212
26	471.074,105 557.989,075	27	471.080,694 557.987,15	6.864
28	471.086,061 557.986,511	29	471.088,396 557.985,946	2.402
30	471.095,035 557.984,34	1	471.101,217 557.982,971	6.332

** Lungimile segmentelor sunt determinate în planul de proiecție Stereo 70 și sunt rotunjite la 1 milimetru.

*** Distanța dintre puncte este formată din segmente cumulate ce sunt mai mici decât valoarea 1 milimetru.

**DATE DESPRE IMOBILUL NR. 14220**

Oficiul de Cadastru și Publicitate Imobiliară MUREȘ
Biroul de Cadastru și Publicitate Imobiliară Târgu Mureș

A. Partea I. Descrierea imobilului

TEREN Intravilan

Adresa: Loc. Corunca, Jud. Mureș

Nr. Crt	Nr cadastral Nr. topografic	Suprafața* (mp)	Observații / Referințe
A1	55702	1.722	Sector cadastral:1 Teren neimprejmuit;

B. Partea II. Proprietari și acte

Inscrieri privitoare la dreptul de proprietate și alte drepturi reale	Referințe
94900 / 30/10/2024	
Act Administrativ nr. 1027-12, din 25/10/2024 emis de AJPF MUREȘ ;	
B10	A1
Intabulare, drept de PROPRIETATE, dobandit prin Adjudecare, cota actuala 1/1, cota initiala 1/1	
1) SZÁSZ LÁSZLÓ-ZSOLT	

C. Partea III. SARCINI .

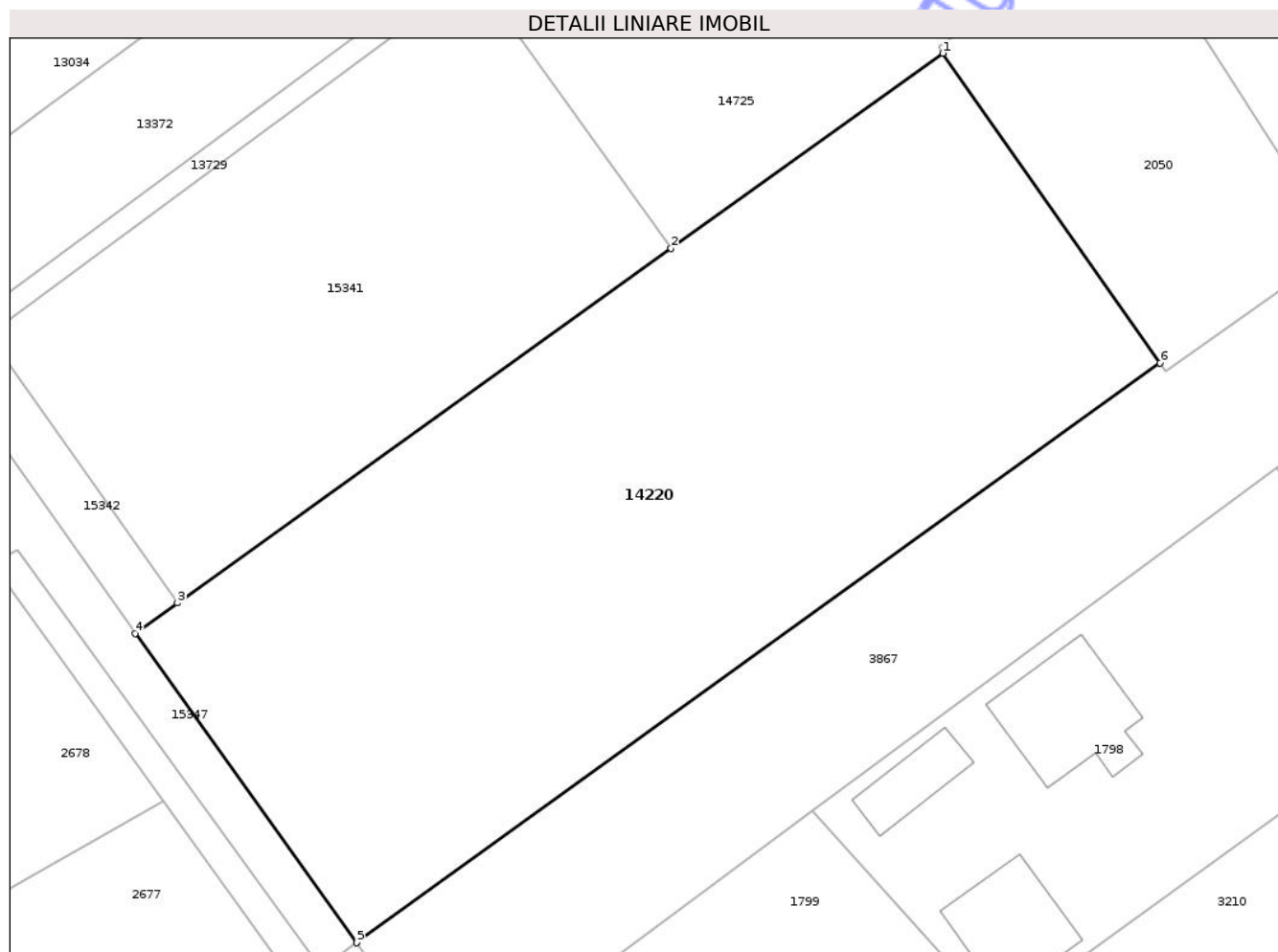
Inscrieri privind dezmembramintele dreptului de proprietate, drepturi reale de garanție și sarcini	Referințe
NU SUNT	

Anexa Nr. 1 La Partea I

Teren

Nr cadastral	Suprafața (mp)*	Observații / Referințe
55702	1.722	

* Suprafața este determinată în planul de proiecție Stereo 70.



Date referitoare la teren

Crt	Categorie folosință	Intra vilan	Suprafața (mp)	Tarla	Parcelă	Nr. topo	Observații / Referințe
1	arabil	DA	1.722	43	1249/45	-	

Lungime Segmente

1) Valorile lungimilor segmentelor sunt obținute din proiecție în plan.

Punct început	X / Y	Punct sfârșit	X / Y	Lungime segment (** (m)
1	469.810,387 557.577,662	2	469.792,007 557.564,469	22.625
2	469.792,007 557.564,469	3	469.758,618 557.540,503	41.1
3	469.758,618 557.540,503	4	469.755,755 557.538,448	3.524
4	469.755,755 557.538,448	5	469.770,742 557.517,536	25.728
5	469.770,742 557.517,536	6	469.825,087 557.556,73	67.004

Punct început	X / Y	Punct sfârșit	X / Y	Lungime segment (** (m)
6	469.825,087 557.556,73	1	469.810,387 557.577,662	25.578

** Lungimile segmentelor sunt determinate în planul de proiecție Stereo 70 și sunt rotunjite la 1 milimetru.

*** Distanța dintre puncte este formată din segmente cumulate ce sunt mai mici decât valoarea 1 milimetru.

Neutilizabil în Circuitul Civil

**DATE DESPRE IMOBILUL NR. 14223**

Oficiul de Cadastru și Publicitate Imobiliară MUREȘ
Biroul de Cadastru și Publicitate Imobiliară Târgu Mureș

A. Partea I. Descrierea imobilului

TEREN Intravilan

Adresa: Loc. Corunca, Str Violetelor, Nr. 36, Jud. Mureș

Nr. Crt	Nr cadastral Nr. topografic	Suprafața* (mp)	Observații / Referințe
A1	55696	5.300	Sector cadastral:6 Teren neimprejmuit;

B. Partea II. Proprietari și acte

Inscrieri privitoare la dreptul de proprietate și alte drepturi reale		Referințe
53109 / 25/06/2021		
Act Notarial nr. 6782, din 21/12/2007 emis de NP. Albulescu Felicia Doinita;		
B1	Intabulare, drept de PROPRIETATE, dobandit prin Conventie, cota actuala 2500/5300, cota initiala 2500/5300 1) MACAVEIU ILKA , (bun comun) 2) MACAVEIU VICTOR-MIRCEA , cas. cu	A1
Act Notarial nr. 445, din 26/02/2019 emis de NP Pintya Andrea;		
B2	Intabulare, drept de PROPRIETATE, dobandit prin Conventie, cota actuala 2800/5300, cota initiala 2800/5300 1) MACAVEIU ILKA , (bun comun) 2) MACAVEIU VICTOR-MIRCEA , cas. cu	A1

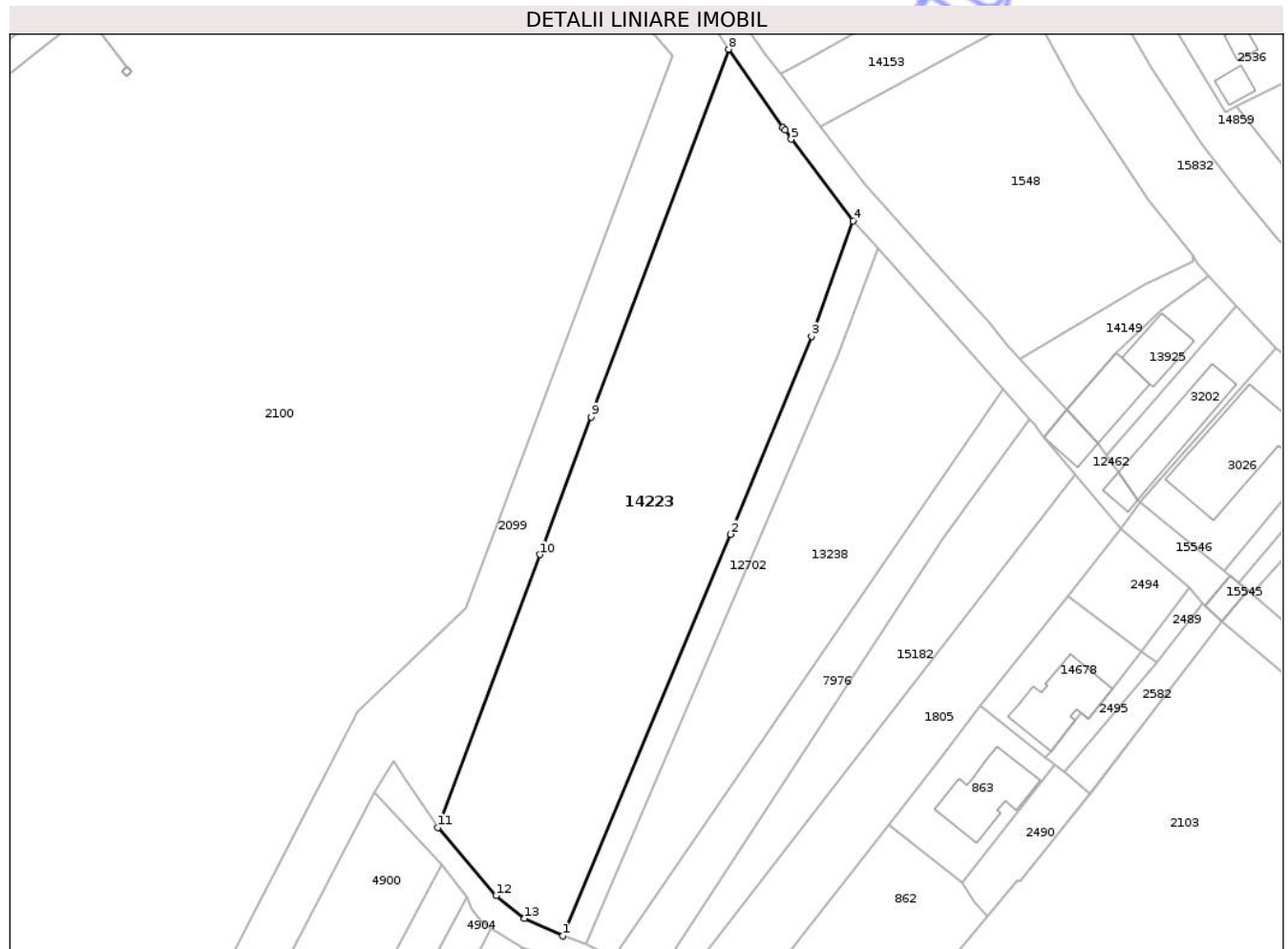
C. Partea III. SARCINI .

Inscrieri privind dezmembramintele dreptului de proprietate, drepturi reale de garanție și sarcini	Referințe
NU SUNT	

Teren

Nr cadastral	Suprafața (mp)*	Observații / Referințe
55696	5.300	

* Suprafața este determinată în planul de proiecție Stereo 70.



Date referitoare la teren

Crt	Categorie folosință	Intra vilan	Suprafața (mp)	Tarla	Parcelă	Nr. topo	Observații / Referințe
1	faneata	DA	2.500	-	-	-	
2	faneata	DA	2.800	-	1269/1/1	-	

Lungime Segmente

1) Valorile lungimilor segmentelor sunt obținute din proiecție în plan.

Punct început	X / Y	Punct sfârșit	X / Y	Lungime segment (** (m)
1	470.206,698 557.020,677	2	470.239,751 557.099,684	85.642
2	470.239,751 557.099,684	3	470.255,656 557.138,608	42.048
3	470.255,656 557.138,608	4	470.263,864 557.161,309	24.139
4	470.263,864 557.161,309	5	470.251,688 557.177,332	20.124

Punct început	X / Y	Punct sfârșit	X / Y	Lungime segment (** (m)
5	470.251,688 557.177,332	6	470.250,459 557.179,099	2.152
6	470.250,459 557.179,099	7	470.250,061 557.179,672	0.698
7	470.250,061 557.179,672	8	470.239,384 557.195,024	18.7
8	470.239,384 557.195,024	9	470.212,336 557.122,701	77.215
9	470.212,336 557.122,701	10	470.202,221 557.095,666	28.865
10	470.202,221 557.095,666	11	470.182,145 557.042,0	57.298
11	470.182,145 557.042,0	12	470.193,612 557.028,608	17.631
12	470.193,612 557.028,608	13	470.199,225 557.024,141	7.174
13	470.199,225 557.024,141	1	470.206,698 557.020,677	8.237

** Lungimile segmentelor sunt determinate în planul de proiecție Stereo 70 și sunt rotunjite la 1 milimetru.

*** Distanța dintre puncte este formată din segmente cumulate ce sunt mai mici decât valoarea 1 milimetru.

**DATE DESPRE IMOBILUL NR. 14224**

Oficiul de Cadastru și Publicitate Imobiliară MUREȘ
Biroul de Cadastru și Publicitate Imobiliară Târgu Mureș

A. Partea I. Descrierea imobilului

TEREN Intravilan

Adresa: Loc. Corunca, Jud. Mureș

Nr. Crt	Nr cadastral Nr. topografic	Suprafața* (mp)	Observații / Referințe
A1	55686	206	Sector cadastral:4 Teren neimprejmuit;

B. Partea II. Proprietari și acte

Inscrieri privitoare la dreptul de proprietate și alte drepturi reale	Referințe
/	
Act Normativ nr. 7, din 13/03/1996 emis de PARLAMENTUL ROMANIEI;	
B1	A1
Intabulare, drept de PROPRIETATE, dobândit prin Lege, cota actuala 1/1, cota initiala 1/1	
1) NEIDENTIFICAT NEIDENTIFICAT	
105210 / 20/11/2025	
Act Notarial nr. 3695, din 19/11/2025 emis de N.P. HOLBACH ANNA-MĂRIA;	
B8	A1
Se notează renunțarea la dreptul de proprietate in baza art. 562 respectiv art. 889 Cod civil	

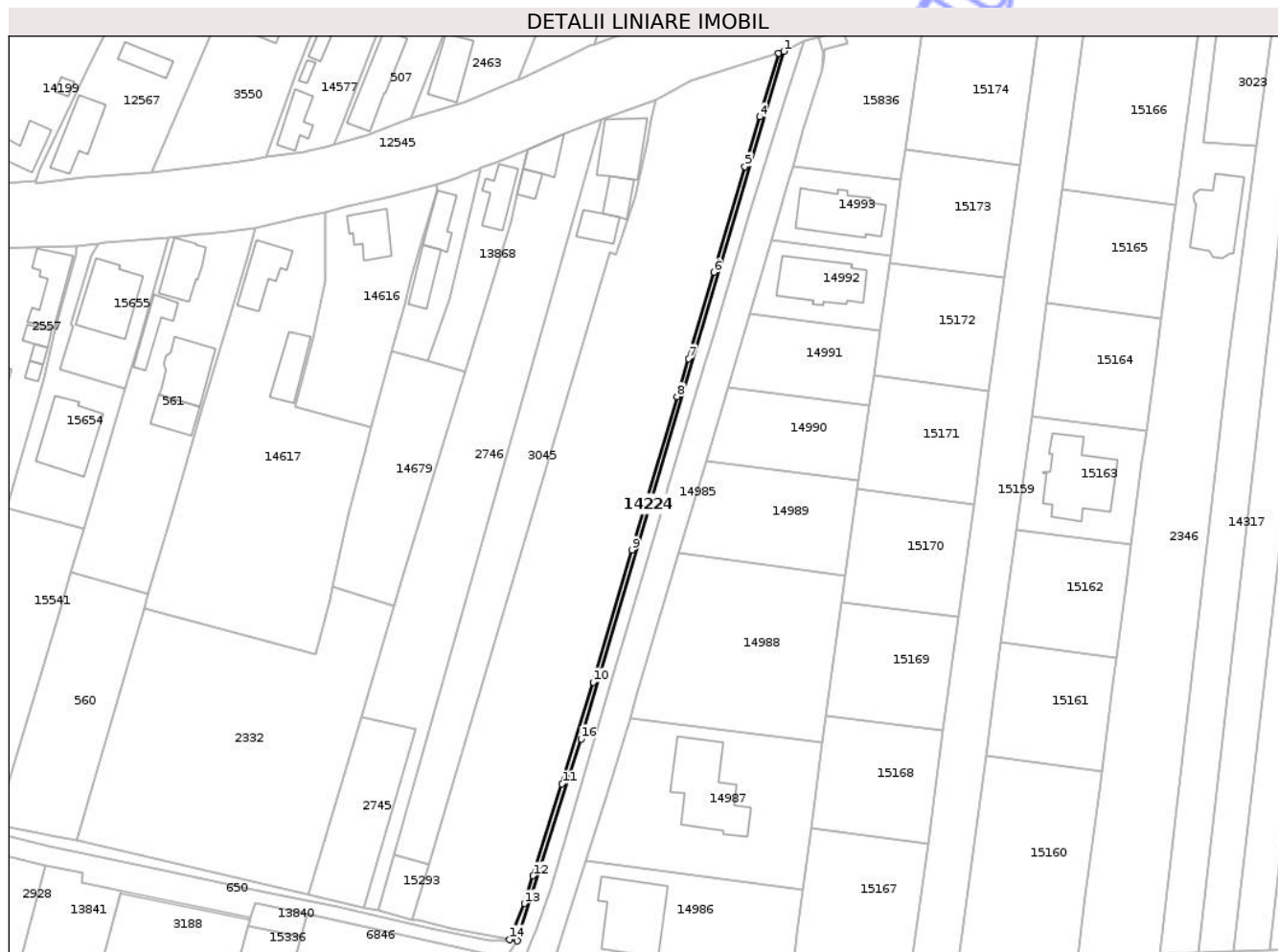
C. Partea III. SARCINI .

Inscrieri privind dezmembramintele dreptului de proprietate, drepturi reale de garanție și sarcini	Referințe
NU SUNT	

Teren

Nr cadastral	Suprafața (mp)*	Observații / Referințe
55686	206	

* Suprafața este determinată în planul de proiecție Stereo 70.



Date referitoare la teren

Crt	Categorie folosință	Intra vilan	Suprafața (mp)	Tarla	Parcelă	Nr. topo	Observații / Referințe
1	arabil	DA	206	-	-	-	

Lungime Segmente

1) Valorile lungimilor segmentelor sunt obținute din proiecție în plan.

Punct început	X / Y	Punct sfârșit	X / Y	Lungime segment (** (m)
1	471.653,41 558.131,8	2	471.652,257 558.131,428	1.212
2	471.652,257 558.131,428	3	471.652,374 558.131,184	0.271
3	471.652,374 558.131,184	4	471.648,145 558.117,463	14.358
4	471.648,145 558.117,463	5	471.644,93 558.106,554	11.373
5	471.644,93 558.106,554	6	471.638,111 558.083,411	24.127

Punct început	X / Y	Punct sfârșit	X / Y	Lungime segment (** (m)
6	471.638,111 558.083,411	7	471.632,547 558.064,526	19.688
7	471.632,547 558.064,526	8	471.630,093 558.056,198	8.682
8	471.630,093 558.056,198	9	471.620,195 558.022,606	35.02
9	471.620,195 558.022,606	10	471.611,674 557.993,685	30.15
10	471.611,674 557.993,685	11	471.604,882 557.971,402	23.295
11	471.604,882 557.971,402	12	471.598,505 557.951,288	21.101
12	471.598,505 557.951,288	13	471.596,581 557.945,2	6.385
13	471.596,581 557.945,2	14	471.593,389 557.937,341	8.482
14	471.593,389 557.937,341	15	471.595,032 557.937,024	1.673
15	471.595,032 557.937,024	16	471.609,057 557.981,264	46.41
16	471.609,057 557.981,264	1	471.653,41 558.131,8	156.934

** Lungimile segmentelor sunt determinate în planul de proiecție Stereo 70 și sunt rotunjite la 1 milimetru.

*** Distanța dintre puncte este formată din segmente cumulate ce sunt mai mici decât valoarea 1 milimetru.

**DATE DESPRE IMOBILUL NR. 14225**

Oficiul de Cadastru și Publicitate Imobiliară MUREȘ
Biroul de Cadastru și Publicitate Imobiliară Târgu Mureș

A. Partea I. Descrierea imobilului

TEREN Intravilan

Adresa: Loc. Corunca, Str De Sus, Nr. 92, Jud. Mureș

Nr. Crt	Nr cadastral Nr. topografic	Suprafața* (mp)	Observații / Referințe
A1	55685	4.462	Sector cadastral:4 Teren neimprejmuit;

B. Partea II. Proprietari și acte

Inscrieri privitoare la dreptul de proprietate și alte drepturi reale		Referințe
49524 / 14/06/2021		
Act Notarial nr. 1810, din 07/11/2016 emis de NP MIHAESCU IOANA-LAURA;		
B1	Intabulare, drept de PROPRIETATE, dobandit prin Conventie, cota actuala 3168/4668, cota initiala 3168/4668 1) SZEKELY SZILARD-LASZLO, cas. cu 2) SZEKELY ANDREA-EMESE, (bun comun)	A1
Act Notarial nr. 951, din 17/12/2008 emis de NP Pintya Andrea (Sighisoara);		
B2	Intabulare, drept de PROPRIETATE, dobandit prin Conventie, cota actuala 61500/224064, cota initiala 61500/224064 1) SZEKELY SZILARD-LASZLO	A1
Act Notarial nr. 1353, din 21/09/2010 emis de NOTAR PUBLIC ALMASAN OLIMPIA;		
B3	Intabulare, drept de PROPRIETATE, dobandit prin Conventie, cota actuala 6000/224064, cota initiala 6000/224064 1) SZEKELY SZILARD-LASZLO, cas. cu	A1
Act Notarial nr. 1364, din 23/09/2010 emis de NOTAR PUBLIC ALMASAN OLIMPIA;		
B4	Intabulare, drept de PROPRIETATE, dobandit prin Conventie, cota actuala 4500/224064, cota initiala 4500/224064 1) SZEKELY SZILARD-LASZLO, cas. cu	A1

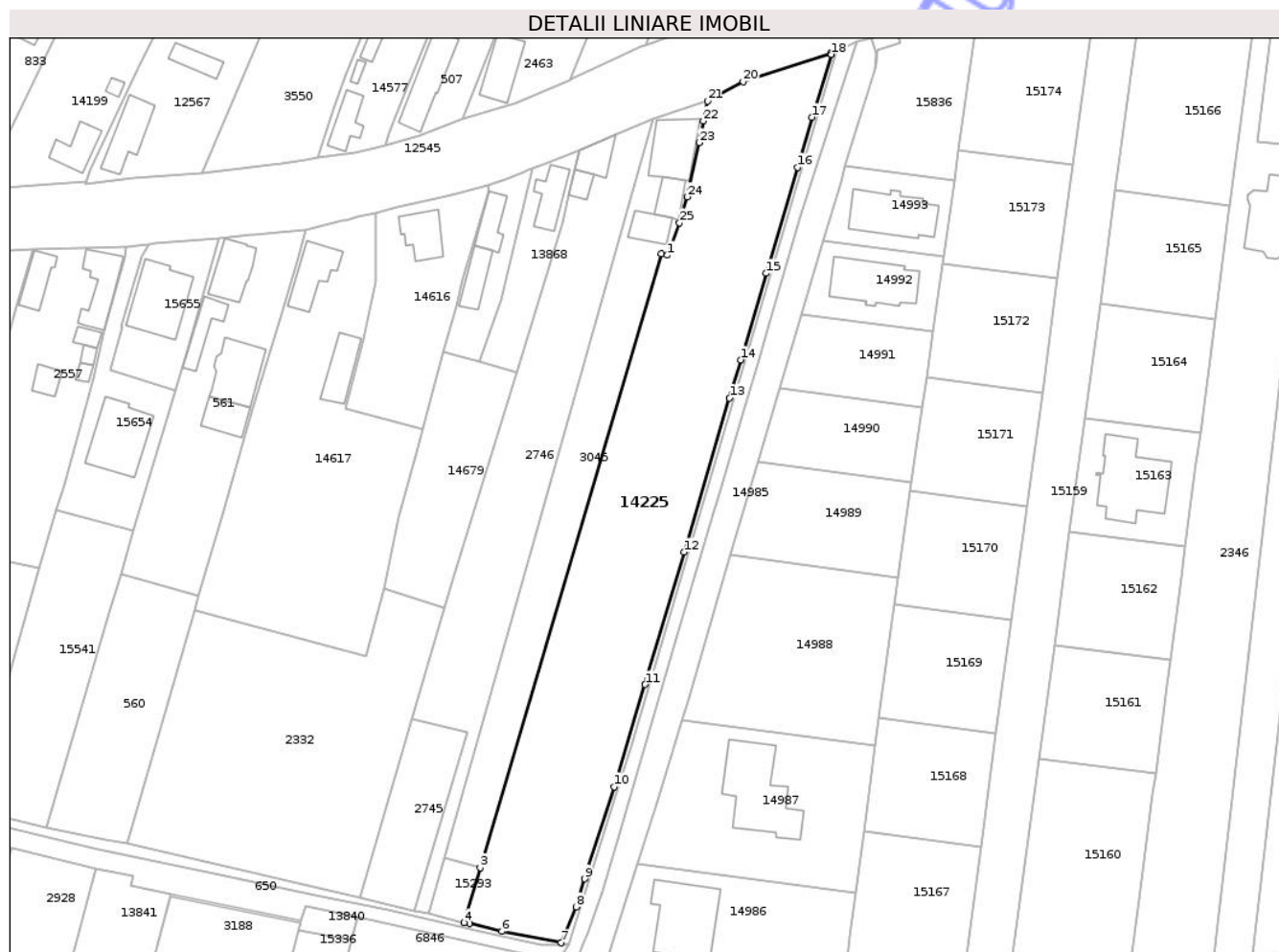
C. Partea III. SARCINI .

Inscrieri privind dezmembramintele dreptului de proprietate, drepturi reale de garanție și sarcini	Referințe
NU SUNT	

Teren

Nr cadastral	Suprafața (mp)*	Observații / Referințe
55685	4.462	

* Suprafața este determinată în planul de proiecție Stereo 70.



Date referitoare la teren

Crt	Categorie folosință	Intra vilan	Suprafața (mp)	Tarla	Parcelă	Nr. topo	Observații / Referințe
1	arabil	DA	4.462	-	-	-	

Lungime Segmente

1) Valorile lungimilor segmentelor sunt obținute din proiecție în plan.

Punct început	X / Y	Punct sfârșit	X / Y	Lungime segment (** (m)
1	471.616,544 558.087,373	2	471.615,254 558.087,688	1.328
3	471.575,654 557.953,75	4	471.572,102 557.941,736	12.528
5	471.573,28 557.941,6	6	471.580,418 557.939,846	7.35
7	471.593,389 557.937,341	8	471.596,581 557.945,2	8.482
9	471.598,505 557.951,288	10	471.604,882 557.971,402	21.101

Punct început	X / Y	Punct sfârșit	X / Y	Lungime segment (** (m)
2	471.615,254 558.087,688	3	471.575,654 557.953,75	139.669
4	471.572,102 557.941,736	5	471.573,28 557.941,6	1.186
6	471.580,418 557.939,846	7	471.593,389 557.937,341	13.211
8	471.596,581 557.945,2	9	471.598,505 557.951,288	6.385
10	471.604,882 557.971,402	11	471.611,674 557.993,685	23.295

Punct început	X / Y	Punct sfârșit	X / Y	Lungime segment (** (m)
11	471.611,674 557.993,685	12	471.620,195 558.022,606	30.15
13	471.630,093 558.056,198	14	471.632,547 558.064,526	8.682
15	471.638,111 558.083,411	16	471.644,93 558.106,554	24.127
17	471.648,145 558.117,463	18	471.652,374 558.131,184	14.358
19	471.652,257 558.131,428	20	471.633,076 558.125,243	20.154
21	471.625,281 558.121,002	22	471.624,421 558.116,661	4.425
23	471.623,491 558.111,907	24	471.620,923 558.100,078	12.105
25	471.619,166 558.094,441	1	471.616,544 558.087,373	7.539

Punct început	X / Y	Punct sfârșit	X / Y	Lungime segment (** (m)
12	471.620,195 558.022,606	13	471.630,093 558.056,198	35.02
14	471.632,547 558.064,526	15	471.638,111 558.083,411	19.688
16	471.644,93 558.106,554	17	471.648,145 558.117,463	11.373
18	471.652,374 558.131,184	19	471.652,257 558.131,428	0.271
20	471.633,076 558.125,243	21	471.625,281 558.121,002	8.874
22	471.624,421 558.116,661	23	471.623,491 558.111,907	4.844
24	471.620,923 558.100,078	25	471.619,166 558.094,441	5.904

** Lungimile segmentelor sunt determinate în planul de proiecție Stereo 70 și sunt rotunjite la 1 milimetru.

*** Distanța dintre puncte este formată din segmente cumulate ce sunt mai mici decât valoarea 1 milimetru.

Neutilizabil în Civil

**DATE DESPRE IMOBILUL NR. 14227**

Oficiul de Cadastru și Publicitate Imobiliară MUREȘ
Biroul de Cadastru și Publicitate Imobiliară Târgu Mureș

A. Partea I. Descrierea imobilului

TEREN Intravilan

Adresa: Loc. Corunca, Str Banatului, Nr. 13, Jud. Mureș

Nr. Crt	Nr cadastral Nr. topografic	Suprafața* (mp)	Observații / Referințe
A1	55672	524	Sector cadastral:10 Teren neimpregmuit;

Construcții

Crt	Nr cadastral Nr. topografic	Adresa	Observații / Referințe
A1.1		Loc. Corunca, Str Banatului, Nr. 13, Jud. Mureș	Nr. niveluri:2; S. construita la sol:81 mp; S. construita desfasurata:127 mp; Casa de locuit, in regim de inaltime D+P fiind compusa din: la demisol:1 terasa, 1 camera, 1 nisa de gatit, 1 C.T. La parter:2 camere, 1 antreu, 1 bucatarie, 1 baie.
A1.2	0	Loc. Corunca, Str Banatului, Nr. 13, Jud. Mureș	Nr. niveluri:1; S. construita la sol:25 mp;

B. Partea II. Proprietari și acte

Inscrieri privitoare la dreptul de proprietate și alte drepturi reale		Referințe
42591 / 20/05/2021		
Act Notarial nr. 29, din 07/06/2011 emis de NP TODORAN BOGDAN;		
B1	Intabulare, drept de PROPRIETATE, dobandit prin Succesiune, cota actuala 3/8, cota initiala 3/8 1) RUSU DANIELA-CORINA, (bun propriu)	A1
Act Notarial nr. 19, din 02/03/2021 emis de NP Chisiu Sever Alex;		
B2	Intabulare, drept de PROPRIETATE, dobandit prin Succesiune, cota actuala 5/8, cota initiala 5/8 1) RUSU DANIELA-CORINA, (bun propriu)	A1
B3	Intabulare, drept de PROPRIETATE, dobandit prin Succesiune, cota actuala 1/1, cota initiala 1/1 1) RUSU DANIELA-CORINA, (bun propriu)	A1.1
/		
Act Administrativ nr. 5765, din 21/06/2023 emis de COMUNA CORUNCA;		
B4	Intabulare, drept de PROPRIETATE, dobandit prin Lege, cota actuala 1/1, cota initiala 1/1 1) RUSU DANIELA-CORINA	A1.2

C. Partea III. SARCINI .

Inscrieri privind dezmembramintele dreptului de proprietate, drepturi reale de garanție și sarcini	Referințe
NU SUNT	

Anexa Nr. 1 La Partea I

Teren

Nr cadastral	Suprafața (mp)*	Observații / Referințe
55672	524	

* Suprafața este determinată în planul de proiecție Stereo 70.



Date referitoare la teren

Crt	Categorie folosință	Intravilan	Suprafața (mp)	Tarla	Parcelă	Nr. topo	Observații / Referințe
1	curți constructii	DA	365	-	-	-	
2	arabil	DA	159	-	-	-	

Date referitoare la construcții

Crt	Număr	Destinație construcție	Supraf. (mp)	Situație juridică	Observații / Referințe
A1.1		construcții de locuințe	81	Cu acte	Nr. niveluri:2; S. construita la sol:81 mp; S. construita desfasurata:127 mp; Casa de locuit, in regim de inaltime D+P fiind compusa din: la demisol:1 terasa, 1 camera, 1 nisa de gatit, 1 C.T. La parter:2 camere, 1 antreu, 1 bucatarie, 1 baie.
A1.2	0	construcții anexa	25	Cu acte	Nr. niveluri:1; S. construita la sol:25 mp;

Lungime Segmente

1) Valorile lungimilor segmentelor sunt obținute din proiecție în plan.

Punct început	X / Y	Punct sfârșit	X / Y	Lungime segment (** (m)

Punct început	X / Y	Punct sfârșit	X / Y	Lungime segment (** (m)
1	472.195,119 556.745,836	2	472.193,003 556.738,692	7.451
2	472.193,003 556.738,692	3	472.191,079 556.732,416	6.564
3	472.191,079 556.732,416	4	472.184,374 556.711,431	22.03
4	472.184,374 556.711,431	5	472.182,202 556.704,636	7.134
5	472.182,202 556.704,636	6	472.181,59 556.702,72	2.011
6	472.181,59 556.702,72	7	472.186,93 556.701,99	5.39
7	472.186,93 556.701,99	8	472.190,7 556.701,41	3.814
8	472.190,7 556.701,41	9	472.194,27 556.700,93	3.602
9	472.194,27 556.700,93	10	472.196,481 556.709,084	8.448
10	472.196,481 556.709,084	11	472.197,911 556.714,153	5.267
11	472.197,911 556.714,153	12	472.201,624 556.726,797	13.178
12	472.201,624 556.726,797	13	472.202,139 556.728,992	2.255
13	472.202,139 556.728,992	14	472.203,908 556.735,163	6.42
14	472.203,908 556.735,163	15	472.205,716 556.741,307	6.404
15	472.205,716 556.741,307	16	472.205,936 556.742,068	0.792
16	472.205,936 556.742,068	17	472.200,26 556.744,024	6.004
17	472.200,26 556.744,024	1	472.195,119 556.745,836	5.451

** Lungimile segmentelor sunt determinate în planul de proiecție Stereo 70 și sunt rotunjite la 1 milimetru.

*** Distanța dintre puncte este formată din segmente cumulate ce sunt mai mici decât valoarea 1 milimetru.



DATE DESPRE IMOBILUL NR. 14229

Oficiul de Cadastru și Publicitate Imobiliară MUREȘ
Biroul de Cadastru și Publicitate Imobiliară Târgu Mureș

A. Partea I. Descrierea imobilului

TEREN Intravilan

Adresa: Loc. Corunca, Str Luminii, Nr. 6, Jud. Mureș

Nr. Crt	Nr cadastral Nr. topografic	Suprafața* (mp)	Observații / Referințe
A1	55665	760	Sector cadastral:7 Teren neimprejmuit;

Construcții

Crt	Nr cadastral Nr. topografic	Adresa	Observații / Referințe
A1.1	55665-C1	Loc. Corunca, Str Luminii, Nr. 6, Jud. Mureș	Nr. niveluri:3; S. construita la sol:82 mp; C1: Casa de locuit, in regim de inaltime D+P+1E, Suprafata construita la sol Scsol= 82 mp, Suprafata construita desfasurata Scdesf= 164mp, Suprafata utila Su=119.3mp edificata in anul 2023 , fiind compusa din: La demisol: 1 garaj si spatiu tehnic; La parter: 1 hol acces, 1 casa scarii, 1 living, 1 bucatarie + loc de luat masa, 1 baie, 1 terasa; La etaj: 1 hol, 3 dormitoare, 2 bai, 2 balcoane.

B. Partea II. Proprietari și acte

Inscrieri privitoare la dreptul de proprietate și alte drepturi reale	Referințe
48768 / 10/06/2021	
Act Notarial nr. 1, din 07/01/2008 emis de NP Urian Marcel Cosmin (Sighisoara);	
B1 Intabulare, drept de SERVITUTEde trecere asupra parcelei cu nr. cad. (1432) din c.f 3501/N (rezultata in urma dezmembrării parcelei cu nr cad (383/9) din c.f. 1944/N/Corunca; Incheiere nr. 56367/28.09.2007)	A1
Act Notarial nr. 1, din 07/01/2008 emis de notar public Urian Marcel Cosmin (Sighisoara);	
B2 Intabulare, drept de SERVITUTEde trecere cu piciorul, cu masina si cu orice mijloc de transport asupra parcelei cu nr. cad. (1397) inscrista in c.f. 3504/N Corunca	A1
112689 / 27/12/2023	
Act Notarial nr. 1861, din 27/12/2023 emis de Tinca Tudor;	
B3 Intabulare, drept de PROPRIETATE, dobandit prin Conventie, cota actuala 1/1, cota initiala 1/1 1) Moldovan Ovidiu-Dumitru , și 2) Moldovan Claudia , (bun comun)	A1, A1.1
B4 Se înscrie beneficiul dreptului de trecere pietonală, cu mijloace auto sau utilaje, asupra imobilului înscris in cf 54061 Corunca	A1
B5 Se înscrie beneficiul dreptului de trecere pietonală, cu mijloace auto sau utilaje, asupra imobilului înscris in cf 54658 Corunca	A1
B6 Se înscrie beneficiul dreptului de pietonală, cu mijloace auto sau utilaje, asupra imobilului înscris in cf 55664 Corunca	A1
Act Notarial nr. 1862, din 27/12/2023 emis de Tinca Tudor;	
B7 Se notează interdicțiile de înstrăinare, grevare, închiriere, dezlipire, alipire, construire, demolare, restructurare si amenajare 1) BANCA COMERCIALĂ ROMÂNĂ S.A. , CIF:361757	A1, A1.1

C. Partea III. SARCINI

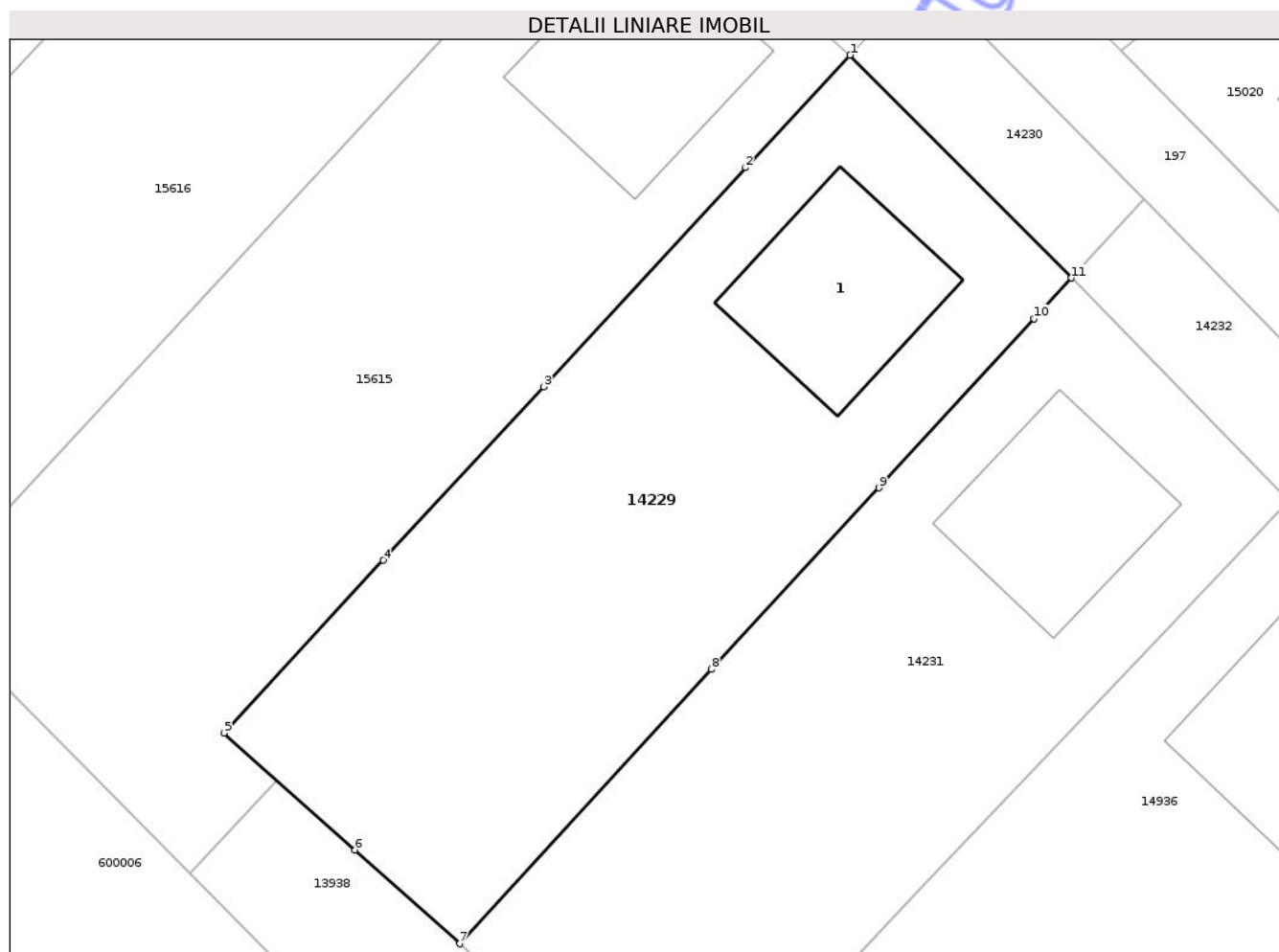
Inscrieri privind dezmembramintele dreptului de proprietate, drepturi reale de garanție și sarcini	Referințe
112689 / 27/12/2023	
Act Notarial nr. 1862, din 27/12/2023 emis de Tinca Tudor;	
C1 Intabulare, drept de IPOTECA, Valoare:430000 RON(conform Legii 190/1999 privind creditul ipotecar pentru investiții imobiliare) și celelalte obligații aferente creditului 1) BANCA COMERCIALĂ ROMÂNĂ S.A. , CIF:361757	A1, A1.1

Anexa Nr. 1 La Partea I

Teren

Nr cadastral	Suprafața (mp)*	Observații / Referințe
55665	760	

* Suprafața este determinată în planul de proiecție Stereo 70.



Date referitoare la teren

Crt	Categorie folosință	Intravilan	Suprafața (mp)	Tarla	Parcelă	Nr. topo	Observații / Referințe
1	curți constructii	DA	300	-	-	-	
2	arabil	DA	460	-	-	-	

Date referitoare la construcții

Crt	Număr	Destinație construcție	Supraf. (mp)	Situație juridică	Observații / Referințe
A1.1	55665-C1	construcții de locuințe	82	Cu acte	Nr. niveluri:3; S. construita la sol:82 mp; C1: Casa de locuit, in regim de inaltime D+P+1E, Suprafata construita la sol Scsol= 82 mp, Suprafata construita desfasurata Scdesf= 164mp, Suprafata utila Su=119.3mp edificata in anul 2023 , fiind compusa din: La demisol: 1 garaj si spatiu tehnic; La parter: 1 hol acces, 1 casa scarii, 1 living, 1 bucatarie + loc de luat masa, 1 baie, 1 terasa; La etaj: 1 hol, 3 dormitoare, 2 bai, 2 balcoane.

Lungime Segmente

1) Valorile lungimilor segmentelor sunt obținute din proiecție în plan.

Punct început	X / Y	Punct sfârșit	X / Y	Lungime segment (** (m)
1	470.990,215 556.205,219	2	470.984,847 556.199,434	7.892
2	470.984,847 556.199,434	3	470.974,46 556.188,171	15.321
3	470.974,46 556.188,171	4	470.966,228 556.179,246	12.142
4	470.966,228 556.179,246	5	470.958,043 556.170,37	12.074
5	470.958,043 556.170,37	6	470.964,76 556.164,357	9.015
6	470.964,76 556.164,357	7	470.970,151 556.159,532	7.235
7	470.970,151 556.159,532	8	470.983,08 556.173,646	19.141
8	470.983,08 556.173,646	9	470.991,687 556.182,973	12.691
9	470.991,687 556.182,973	10	470.999,663 556.191,661	11.794
10	470.999,663 556.191,661	11	471.001,585 556.193,761	2.847
11	471.001,585 556.193,761	1	470.990,215 556.205,219	16.142

** Lungimile segmentelor sunt determinate în planul de proiecție Stereo 70 și sunt rotunjite la 1 milimetru.

*** Distanța dintre puncte este formată din segmente cumulate ce sunt mai mici decât valoarea 1 milimetru.

**DATE DESPRE IMOBILUL NR. 14230**

Oficiul de Cadastru și Publicitate Imobiliară MUREȘ
Biroul de Cadastru și Publicitate Imobiliară Târgu Mureș

A. Partea I. Descrierea imobilului

TEREN Intravilan

Adresa: Loc. Corunca, Jud. Mureș

Nr. Crt	Nr cadastral Nr. topografic	Suprafața* (mp)	Observații / Referințe
A1	55664	90	Sector cadastral:7 Teren neimprejmuit;

B. Partea II. Proprietari și acte

Inscrieri privitoare la dreptul de proprietate și alte drepturi reale		Referințe
48768 / 10/06/2021		
Act Notarial nr. 1, din 07/01/2008 emis de NP Urian Marcel Cosmin (Sighisoara);		
B1	Intabulare, drept de SERVITUTEde trecere asupra parcelei cu nr. cad. (1432) din c.f. 3501/N (rezultata in urma dezmembrarii parcelei cu nr cad (383/9) din c.f. 1944/N/Corunca; Incheiere nr. 56367/28.09.2007)	A1
B2	Intabulare, drept de SERVITUTEde trecere cu piciorul, cu masina si cu orice mijloc de transport asupra parcelei cu nr. cad. (1397) inscrisa in c.f. 3504/N Corunca	A1
Act Notarial nr. 160, din 04/02/2021 emis de NP Tinca Tudor;		
B3	Intabulare, drept de PROPRIETATE, dobandit prin Conventie, cota actuala 1/1, cota initiala 1/1 1) QUALITY HOME BUILDER S.R.L., CIF:40665577	A1

C. Partea III. SARCINI

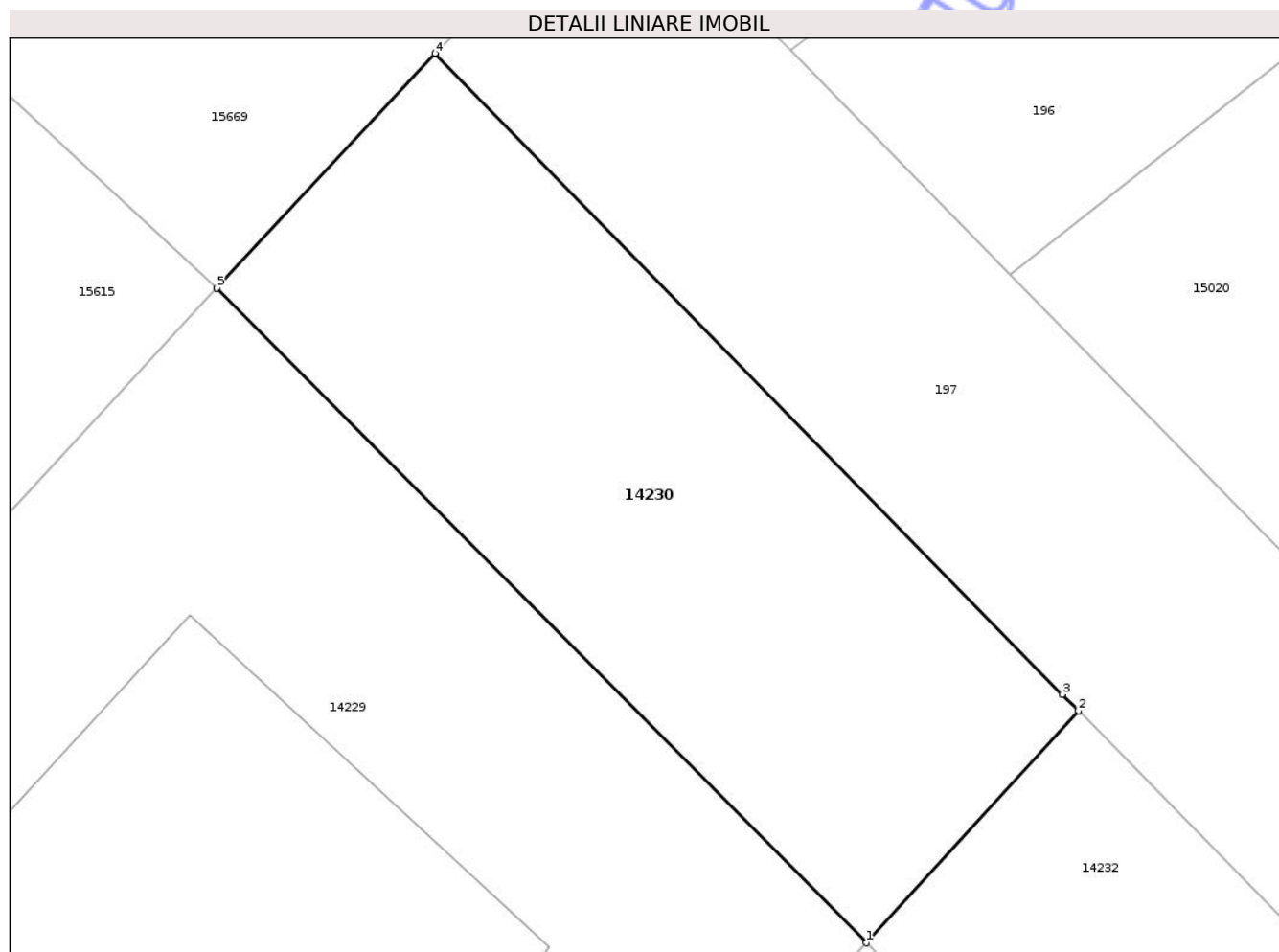
Inscrieri privind dezmembramintele dreptului de proprietate, drepturi reale de garanție și sarcini		Referințe
112689 / 27/12/2023		
Act Notarial nr. 1861, din 27/12/2023 emis de Tinca Tudor;		
C1	Se înscrie drept de trecere pietonală, cu mijloace auto sau utilaje, în favoarea imobilului înscris în CF 55665 Corunca	A1

Anexa Nr. 1 La Partea I

Teren

Nr cadastral	Suprafața (mp)*	Observații / Referințe
55664	90	

* Suprafața este determinată în planul de proiecție Stereo 70.



Date referitoare la teren

Crt	Categorie folosință	Intra vilan	Suprafața (mp)	Tarla	Parcelă	Nr. topo	Observații / Referințe
1	arabil	DA	90	-	-	-	

Lungime Segmente

1) Valorile lungimilor segmentelor sunt obținute din proiecție în plan.

Punct început	X / Y	Punct sfârșit	X / Y	Lungime segment (** (m)
1	471.001,585 556.193,761	2	471.005,305 556.197,824	5.509
2	471.005,305 556.197,824	3	471.005,025 556.198,109	0.4
3	471.005,025 556.198,109	4	470.994,034 556.209,334	15.71
4	470.994,034 556.209,334	5	470.990,215 556.205,219	5.614
5	470.990,215 556.205,219	1	471.001,585 556.193,761	16.142

** Lungimile segmentelor sunt determinate în planul de proiecție Stereo 70 și sunt rotunjite la 1 milimetru.

*** Distanța dintre puncte este formată din segmente cumulate ce sunt mai mici decât valoarea 1 milimetru.

Neutilizabil în Circuitul
Civil



DATE DESPRE IMOBILUL NR. 14231

Oficiul de Cadastru și Publicitate Imobiliară MUREȘ
Biroul de Cadastru și Publicitate Imobiliară Târgu Mureș

A. Partea I. Descrierea imobilului

TEREN Intravilan

Adresa: Loc. Corunca, Str Luminii, Nr. 8, Jud. Mureș

Nr. Crt	Nr cadastral Nr. topografic	Suprafața* (mp)	Observații / Referințe
A1	55663	720	Sector cadastral:7 Teren neimprejmuit;

Construcții

Crt	Nr cadastral Nr. topografic	Adresa	Observații / Referințe
A1.1	55663-C1	Loc. Corunca, Str Luminii, Nr. 8, Jud. Mureș	Nr. niveluri:3; S. construita la sol:82 mp; C1: Casa de locuit, in regim de inaltime D+P+1E, Suprafata construita la sol Scsol= 82 mp, Suprafata construita desfasurata Scdesf= 164mp si o suprafata utila Su=119.9mp , edificata in anul 2023 , fiind compusa din: La demisol: 1 garaj si spatiu tehnic; La parter: 1 hol acces, 1 casa scarii, 1 living, 1 bucatarie + loc de luat masa, 1 baie, 1 terasa; La etaj: 1 hol, 3 dormitoare, 1 baie, 2 balcoane.

B. Partea II. Proprietari și acte

Inscrieri privitoare la dreptul de proprietate și alte drepturi reale		Referințe
48777 / 10/06/2021		
Act Notarial nr. FN, din 01/01/2007 emis de NP;		
B1	Intabulare, drept de SERVITUTEDE TRECERE asupra parcelei cu nr. cad.(1432) din c.f 3501/N (rezultata in urma dezmembrarii parcelei cu nr cad (383/9) din c.f. 1944/N/Corunca)	A1
Act Notarial nr. 1, din 07/01/2008 emis de BNP Urian Marcel Cosmin (Sighisoara);		
B2	Intabulare, drept de SERVITUTEDE TRECERE cu piciorul. cu masina si cu orice mijloc de transport asupra parcelei cu nr. cad. (1397) inscrista in c.f. 3504/N Corunca	A1
107241 / 11/12/2023		
Act Notarial nr. 1794, din 11/12/2023 emis de Tinca Tudor;		
B3	Intabulare, drept de PROPRIETATE, dobandit prin Conventie, cota actuala 1/1, cota initiala 1/1 1) BICĂJAN SILVESTRU, și soția 2) BICĂJAN MARIA-MIHAELA, (bun comun)	A1, A1.1
B4	Se noteaza beneficiul DREPTULUI DE TRECERE pietonala, cu mijloace auto sau utilaje, asupra imobilului inscris in CF 55662 UAT Corunca	A1
B5	Se noteaza beneficiul DREPTULUI DE TRECERE pietonala, cu mijloace auto sau utilaje, asupra imobilului inscris in CF 54061 UAT Corunca	A1

C. Partea III. SARCINI .

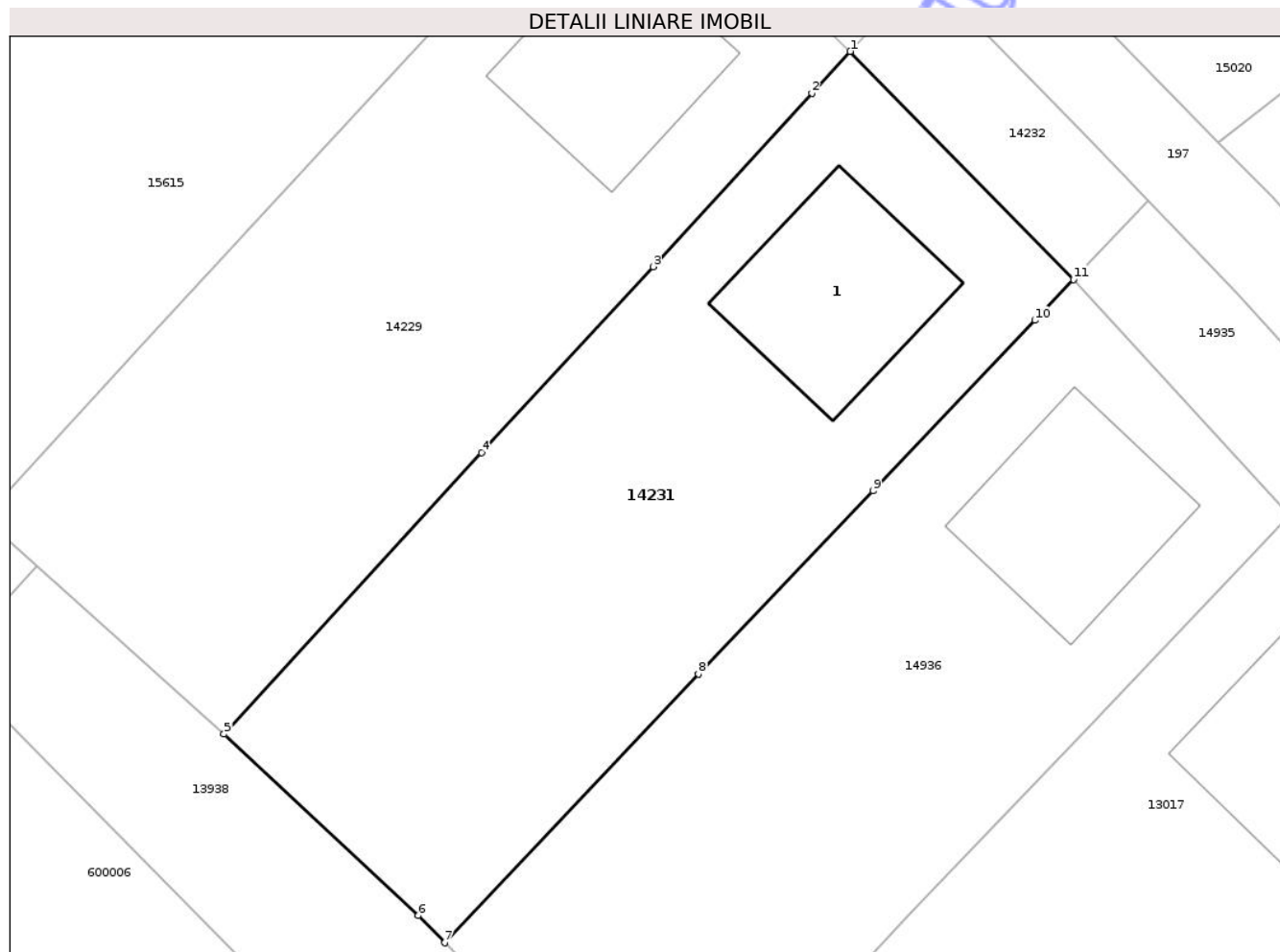
Inscrieri privind dezmembramintele dreptului de proprietate, drepturi reale de garanție și sarcini	Referințe
NU SUNT	

Anexa Nr. 1 La Partea I

Teren

Nr cadastral	Suprafața (mp)*	Observații / Referințe
55663	720	

* Suprafața este determinată în planul de proiecție Stereo 70.



Date referitoare la teren

Crt	Categorie folosință	Intra vilan	Suprafața (mp)	Tarla	Parcelă	Nr. topo	Observații / Referințe
1	curti constructii	DA	350	-	-	-	
2	arabil	DA	370	-	-	-	

Date referitoare la construcții

Crt	Număr	Destinație construcție	Supraf. (mp)	Situație juridică	Observații / Referințe
A1.1	55663-C1	construcții de locuințe	82	Cu acte	Nr. niveluri:3; S. construita la sol:82 mp; C1: Casa de locuit, in regim de inaltime D+P+1E, Suprafata construita la sol Scsol= 82 mp, Suprafata construita desfasurata Scdesf= 164mp si o suprafata utila Su=119.9mp , edificata in anul 2023 , fiind compusa din: La demisol: 1 garaj si spatiu tehnic; La parter: 1 hol acces, 1 casa scarii, 1 living, 1 bucatarie + loc de luat masa, 1 baie, 1 terasa; La etaj: 1 hol, 3 dormitoare, 1 baie, 2 balcoane.

Lungime Segmente

1) Valorile lungimilor segmentelor sunt obținute din proiecție în plan.

Punct început	X / Y	Punct sfârșit	X / Y	Lungime segment (** (m)
1	471.001,585 556.193,761	2	470.999,663 556.191,661	2.847
2	470.999,663 556.191,661	3	470.991,687 556.182,973	11.794
3	470.991,687 556.182,973	4	470.983,08 556.173,646	12.691
4	470.983,08 556.173,646	5	470.970,151 556.159,532	19.141
5	470.970,151 556.159,532	6	470.979,905 556.150,445	13.331
6	470.979,905 556.150,445	7	470.981,227 556.149,075	1.904
7	470.981,227 556.149,075	8	470.993,974 556.162,541	18.542
8	470.993,974 556.162,541	9	471.002,732 556.171,726	12.691
9	471.002,732 556.171,726	10	471.010,85 556.180,282	11.794
10	471.010,85 556.180,282	11	471.012,786 556.182,329	2.817
11	471.012,786 556.182,329	1	471.001,585 556.193,761	16.005

** Lungimile segmentelor sunt determinate în planul de proiecție Stereo 70 și sunt rotunjite la 1 milimetru.

*** Distanța dintre puncte este formată din segmente cumulate ce sunt mai mici decât valoarea 1 milimetru.

**DATE DESPRE IMOBILUL NR. 14232**

Oficiul de Cadastru și Publicitate Imobiliară MUREȘ
Biroul de Cadastru și Publicitate Imobiliară Târgu Mureș

A. Partea I. Descrierea imobilului

TEREN Intravilan

Adresa: Loc. Corunca, Jud. Mureș

Nr. Crt	Nr cadastral Nr. topografic	Suprafața* (mp)	Observații / Referințe
A1	55662	88	Sector cadastral:7 Teren neimprejmuit;

B. Partea II. Proprietari și acte

Inscrieri privitoare la dreptul de proprietate și alte drepturi reale		Referințe
48777 / 10/06/2021		
Act Notarial nr. FN, din 01/01/2007 emis de NP;		
B1	Intabulare, drept de SERVITUTEDE TRECERE asupra parcelei cu nr. cad.(1432) din c.f 3501/N (rezultata in urma dezmembrarii parcelei cu nr cad (383/9) din c.f. 1944/N/Corunca)	A1
Act Notarial nr. 1, din 07/01/2008 emis de BNP Urian Marcel Cosmin (Sighisoara);		
B2	Intabulare, drept de SERVITUTEDE TRECERE cu piciorul. cu masina si cu orice mijloc de transport asupra parcelei cu nr. cad. (1397) inscrisa in c.f. 3504/N Corunca	A1
Act Notarial nr. 160, din 04/02/2021 emis de NP Tinca Tudor;		
B3	Intabulare, drept de PROPRIETATE, dobandit prin Conventie, cota actuala 1/1, cota initiala 1/1 1) QUALITY HOME BUILDER S.R.L., CIF:40665577	A1

C. Partea III. SARCINI

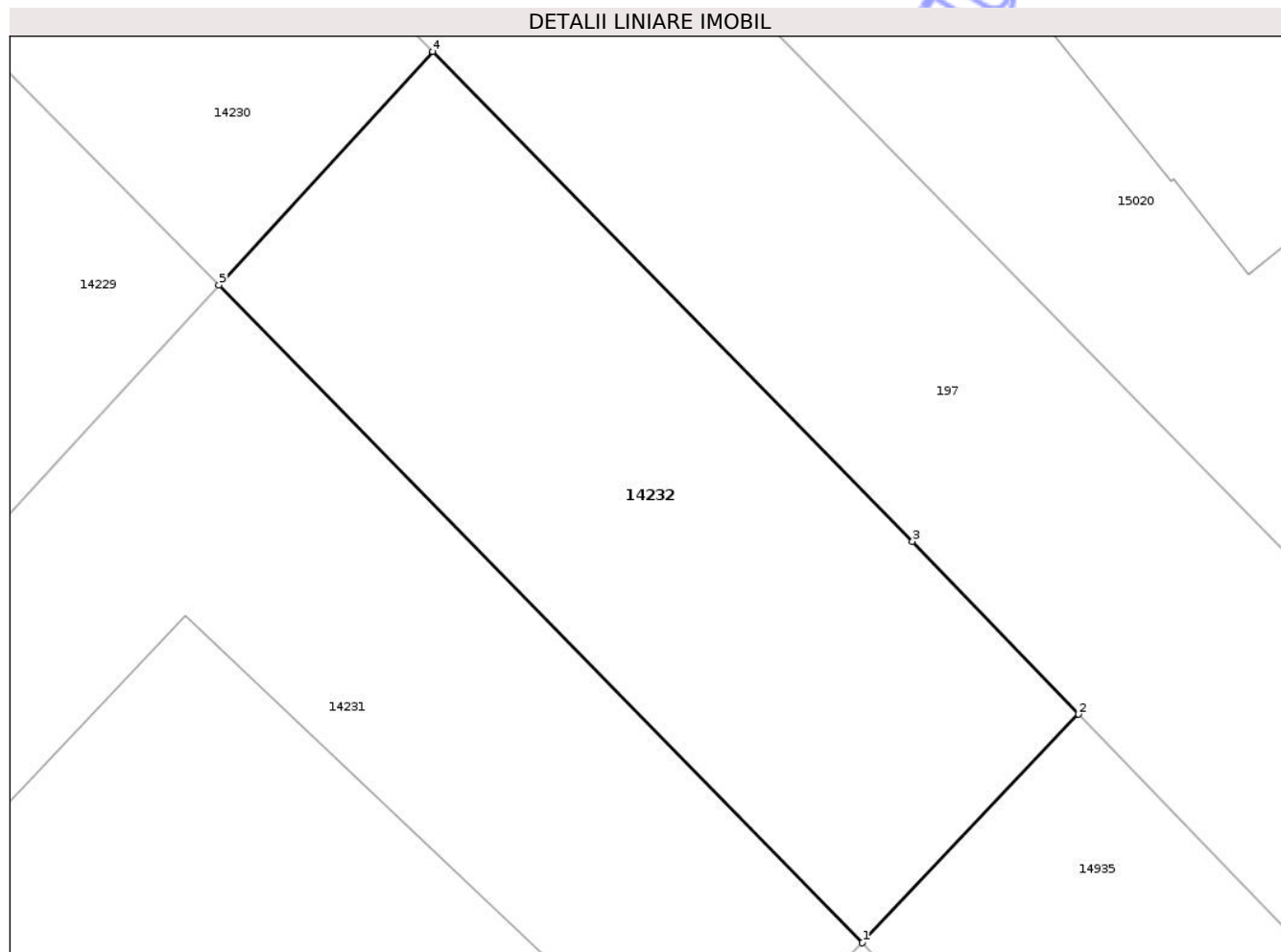
Inscrieri privind dezmembramintele dreptului de proprietate, drepturi reale de garanție și sarcini		Referințe
107241 / 11/12/2023		
Act Notarial nr. 1794, din 11/12/2023 emis de Tinca Tudor;		
C1	Se înscrie DREPTUL DE TRECERE pietonala, cu mijloace auto sau utilaje, in favoarea imobilului inscris in CF 55663 UAT Corunca	A1

Anexa Nr. 1 La Partea I

Teren

Nr cadastral	Suprafața (mp)*	Observații / Referințe
55662	88	

* Suprafața este determinată în planul de proiecție Stereo 70.



Date referitoare la teren

Crt	Categorie folosință	Intra vilan	Suprafața (mp)	Tarla	Parcelă	Nr. topo	Observații / Referințe
1	arabil	DA	88	-	-	-	

Lungime Segmente

1) Valorile lungimilor segmentelor sunt obținute din proiecție în plan.

Punct început	X / Y	Punct sfârșit	X / Y	Lungime segment (** (m)
1	471.012,786 556.182,329	2	471.016,545 556.186,302	5.469
2	471.016,545 556.186,302	3	471.013,656 556.189,306	4.168
3	471.013,656 556.189,306	4	471.005,305 556.197,824	11.929
4	471.005,305 556.197,824	5	471.001,585 556.193,761	5.509
5	471.001,585 556.193,761	1	471.012,786 556.182,329	16.005

** Lungimile segmentelor sunt determinate în planul de proiecție Stereo 70 și sunt rotunjite la 1 milimetru.

*** Distanța dintre puncte este formată din segmente cumulate ce sunt mai mici decât valoarea 1 milimetru.

Neutilizabil în Circuitul
Civil

**DATE DESPRE IMOBILUL NR. 14233**

Oficiul de Cadastru și Publicitate Imobiliară MUREȘ
Biroul de Cadastru și Publicitate Imobiliară Târgu Mureș

A. Partea I. Descrierea imobilului

TEREN Intravilan

Adresa: Loc. Corunca, Str De Sus, Nr. 28, Jud. Mureș

Nr. Crt	Nr cadastral Nr. topografic	Suprafața* (mp)	Observații / Referințe
A1	55652	836	Sector cadastral:4 Teren neimprejmuit;

B. Partea II. Proprietari și acte

Inscrieri privitoare la dreptul de proprietate și alte drepturi reale		Referințe
109155 / 23/12/2022		
Act Notarial nr. 6268, din 22/12/2022 emis de N.P. HOLBACH ANNA-MARIA;		
B1	Intabulare, drept de PROPRIETATE, dobandit prin Conventie, cota actuala 1/1, cota initiala 1/1 1) BIRTON EMESE-MELANIA , bun propriu	A1

C. Partea III. SARCINI

Inscrieri privind dezmembramintele dreptului de proprietate, drepturi reale de garanție și sarcini		Referințe
46565 / 03/06/2021		
Hotarare Judecatoreasca nr. 298/2003, din 25/04/2003 emis de Judecatoria Tarnaveni ((ramasa definitiva si irevocabila prin Decizia Civila nr. 711/R/2004 a Curtii de Apel Tg. Mures));		
C1	Se noteaza existenta Sentintei Civile nr. 298/2003 din 25.04.2003 a Judecatoriei Tarnaveni, ramasa definitiva si irevocabila prin Decizia Civila nr. 711/R/2004 a Curtii de Apel Tg. Mures (Incheiere nr. 44914/08.08.2007)	A1

Teren

Nr cadastral	Suprafața (mp)*	Observații / Referințe
55652	836	

* Suprafața este determinată în planul de proiecție Stereo 70.



Date referitoare la teren

Crt	Categorie folosință	Intra vilan	Suprafața (mp)	Tarla	Parcelă	Nr. topo	Observații / Referințe
1	curți constructii	DA	643	-	-	-	
2	arabil	DA	193	-	-	-	

Date referitoare la construcții

Crt	Număr	Destinație construcție	Supraf. (mp)	Situație juridică	Observații / Referințe
A1.1		construcții de locuințe	128	Fara acte	Nr. niveluri:1; S. construita la sol:128 mp; S. construita desfasurata:128 mp;
A1.2		construcții anexa	36	Fara acte	Nr. niveluri:1; S. construita la sol:36 mp; S. construita desfasurata:36 mp;
A1.3		construcții anexa	34	Fara acte	Nr. niveluri:1; S. construita la sol:34 mp; S. construita desfasurata:34 mp;
A1.4	0	construcții anexa	15	Fara acte	Nr. niveluri:1; S. construita la sol:15 mp;
A1.5	0	construcții anexa	28	Fara acte	Nr. niveluri:1; S. construita la sol:28 mp;

Lungime Segmente

1) Valorile lungimilor segmentelor sunt obținute din proiecție în plan.

Punct început	X / Y	Punct sfârșit	X / Y	Lungime segment (** (m)
1	471.127,488 558.071,984	2	471.122,708 558.058,252	14.54
3	471.121,461 558.058,698	4	471.120,596 558.056,891	2.003
5	471.118,945 558.053,223	6	471.115,673 558.045,952	7.973
7	471.114,13 558.042,896	8	471.113,051 558.040,758	2.395
9	471.110,568 558.035,674	10	471.106,734 558.027,749	8.804
11	471.104,994 558.024,504	12	471.118,644 558.018,094	15.08
13	471.119,37 558.019,538	14	471.124,283 558.029,383	11.003
15	471.133,618 558.048,636	16	471.140,357 558.061,506	14.528
17	471.140,681 558.062,124	18	471.144,126 558.070,451	9.011
19	471.139,542 558.070,963	20	471.139,45 558.070,439	0.532
21	471.132,593 558.071,136	22	471.127,932 558.071,901	4.723

Punct început	X / Y	Punct sfârșit	X / Y	Lungime segment (** (m)
2	471.122,708 558.058,252	3	471.121,461 558.058,698	1.324
4	471.120,596 558.056,891	5	471.118,945 558.053,223	4.022
6	471.115,673 558.045,952	7	471.114,13 558.042,896	3.423
8	471.113,051 558.040,758	9	471.110,568 558.035,674	5.658
10	471.106,734 558.027,749	11	471.104,994 558.024,504	3.682
12	471.118,644 558.018,094	13	471.119,37 558.019,538	1.616
14	471.124,283 558.029,383	15	471.133,618 558.048,636	21.397
16	471.140,357 558.061,506	17	471.140,681 558.062,124	0.698
18	471.144,126 558.070,451	19	471.139,542 558.070,963	4.613
20	471.139,45 558.070,439	21	471.132,593 558.071,136	6.892
22	471.127,932 558.071,901	1	471.127,488 558.071,984	0.452

** Lungimile segmentelor sunt determinate în planul de proiecție Stereo 70 și sunt rotunjite la 1 milimetru.

*** Distanța dintre puncte este formată din segmente cumulate ce sunt mai mici decât valoarea 1 milimetru.

**DATE DESPRE IMOBILUL NR. 14226**

Oficiul de Cadastru și Publicitate Imobiliară MUREȘ
Biroul de Cadastru și Publicitate Imobiliară Târgu Mureș

A. Partea I. Descrierea imobilului

TEREN Intravilan

Adresa: Loc. Corunca, Nr. 522D, Jud. Mureș

Nr. Crt	Nr cadastral Nr. topografic	Suprafața* (mp)	Observații / Referințe
A1	55673	709	Sector cadastral:10 Teren neimprejmuit;

B. Partea II. Proprietari și acte

Inscrieri privitoare la dreptul de proprietate și alte drepturi reale		Referințe
34528 / 16/04/2025		
Act Notarial nr. 54, din 16/04/2025 emis de NP Danciu Alina;		
B12	Intabulare, drept de PROPRIETATE, dobandit prin Succesiune, cota actuala 3/16, cota initiala 3/16 1) MOLDOVAN RADU-ALEXANDRU, (bun propriu)	A1
80623 / 12/09/2025		
Act Notarial nr. 1810, din 11/09/2025 emis de NP Danciu Alina;		
B13	Intabulare, drept de PROPRIETATE, dobandit prin Conventie, cota actuala 13/16, cota initiala 13/16 1) MOLDOVAN RADU-ALEXANDRU, și soția 2) MOLDOVAN CRINA-PETRUȚA, (bun comun)	A1

C. Partea III. SARCINI .

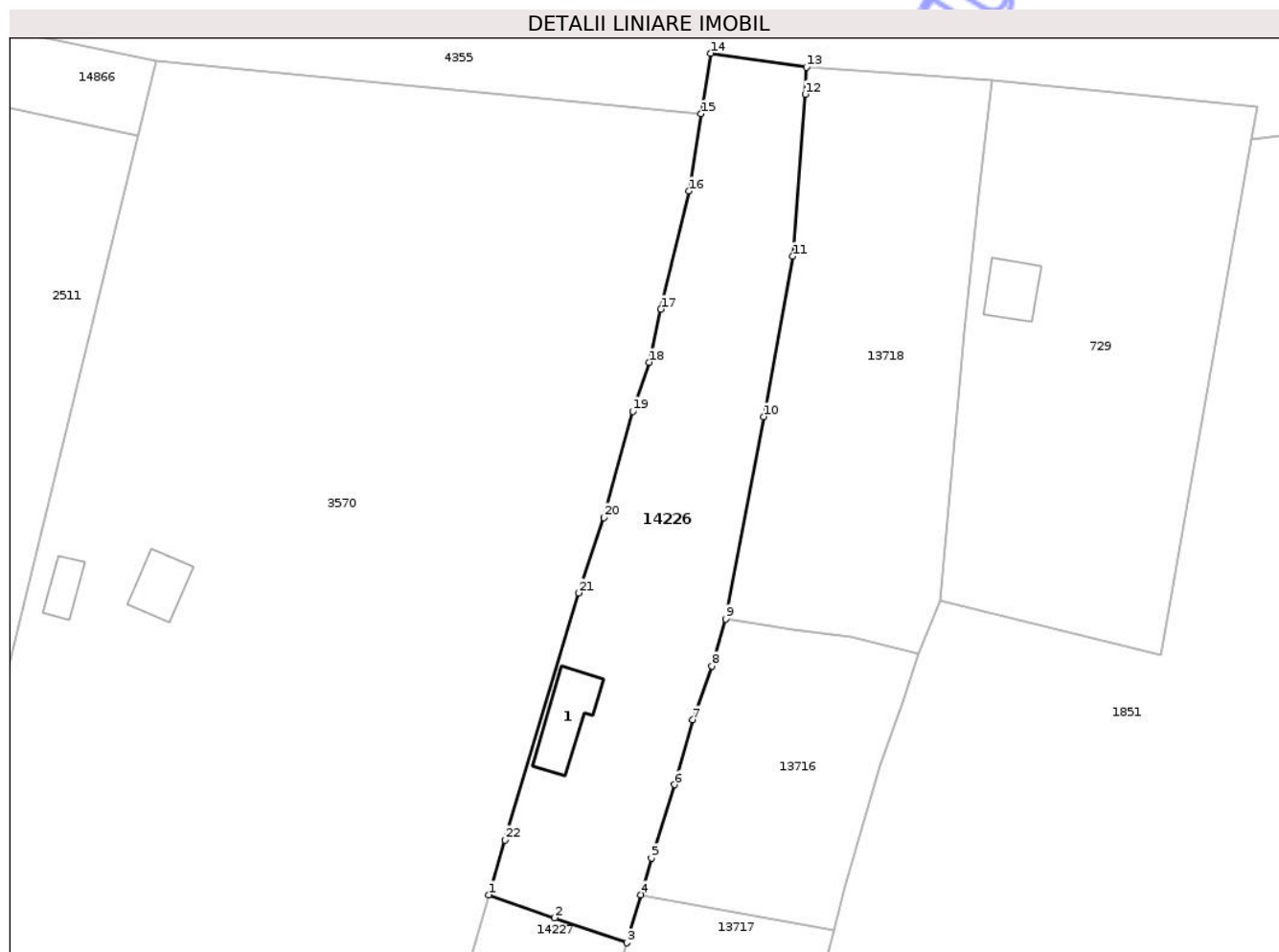
Inscrieri privind dezmembramintele dreptului de proprietate, drepturi reale de garanție și sarcini	Referințe
NU SUNT	

Anexa Nr. 1 La Partea I

Teren

Nr cadastral	Suprafața (mp)*	Observații / Referințe
55673	709	

* Suprafața este determinată în planul de proiecție Stereo 70.



Date referitoare la teren

Crt	Categorie folosință	Intravilan	Suprafața (mp)	Tarla	Parcelă	Nr. topo	Observații / Referințe
1	arabil	DA	339	-	-	-	
2	curți construcții	DA	100	-	-	-	
3	livada	DA	270	-	-	-	

Date referitoare la construcții

Crt	Număr	Destinație construcție	Supraf. (mp)	Situație juridică	Observații / Referințe
A1.1	0	construcții anexa	24	Fara acte	Nr. niveluri:1; S. construita la sol:24 mp;

Lungime Segmente

1) Valorile lungimilor segmentelor sunt obținute din proiecție în plan.

Punct început	X / Y	Punct sfârșit	X / Y	Lungime segment (** (m)
1	472.195,119 556.745,836	2	472.200,26 556.744,024	5.451
3	472.205,936 556.742,068	4	472.207,025 556.745,832	3.918

Punct început	X / Y	Punct sfârșit	X / Y	Lungime segment (** (m)
2	472.200,26 556.744,024	3	472.205,936 556.742,068	6.004
4	472.207,025 556.745,832	5	472.207,859 556.748,717	3.003

Punct început	X / Y	Punct sfârșit	X / Y	Lungime segment (** (m))
5	472.207,859 556.748,717	6	472.209,675 556.754,449	6.013
7	472.211,097 556.759,532	8	472.212,586 556.763,74	4.464
9	472.213,677 556.767,431	10	472.216,654 556.783,284	16.13
11	472.218,932 556.795,848	12	472.219,911 556.808,539	12.729
13	472.220,01 556.810,646	14	472.212,514 556.811,741	7.576
15	472.211,75 556.806,993	16	472.210,779 556.800,955	6.116
17	472.208,603 556.791,694	18	472.207,692 556.787,534	4.259
19	472.206,389 556.783,701	20	472.204,12 556.775,371	8.633
21	472.202,156 556.769,467	22	472.196,387 556.750,118	20.191

Punct început	X / Y	Punct sfârșit	X / Y	Lungime segment (** (m))
6	472.209,675 556.754,449	7	472.211,097 556.759,532	5.278
8	472.212,586 556.763,74	9	472.213,677 556.767,431	3.849
10	472.216,654 556.783,284	11	472.218,932 556.795,848	12.769
12	472.219,911 556.808,539	13	472.220,01 556.810,646	2.109
14	472.212,514 556.811,741	15	472.211,75 556.806,993	4.809
16	472.210,779 556.800,955	17	472.208,603 556.791,694	9.513
18	472.207,692 556.787,534	19	472.206,389 556.783,701	4.048
20	472.204,12 556.775,371	21	472.202,156 556.769,467	6.222
22	472.196,387 556.750,118	1	472.195,119 556.745,836	4.466

** Lungimile segmentelor sunt determinate în planul de proiecție Stereo 70 și sunt rotunjite la 1 milimetru.

*** Distanța dintre puncte este formată din segmente cumulate ce sunt mai mici decât valoarea 1 milimetru.

Neutilizabil în
Civil

**DATE DESPRE IMOBILUL NR. 14234**

Oficiul de Cadastru și Publicitate Imobiliară MUREȘ
Biroul de Cadastru și Publicitate Imobiliară Târgu Mureș

A. Partea I. Descrierea imobilului

TEREN Intravilan

Adresa: Loc. Corunca, Str Lacurilor, Nr. 15, Jud. Mureș

Nr. Crt	Nr cadastral Nr. topografic	Suprafața* (mp)	Observații / Referințe
A1	55538	55	Sector cadastral:9 Teren împrejmuit;

B. Partea II. Proprietari și acte

Inscrieri privitoare la dreptul de proprietate și alte drepturi reale	Referințe
51274 / 18/06/2021	
Act Notarial nr. 1667, din 17/06/2021 emis de NP Pintya Andrea;	
B1	A1
Intabulare, drept de PROPRIETATE, dobandit prin Conventie, cota actuala 1/1, cota initiala 1/1	
1) FELEI DALMA-MARTA, cas. cu	
2) FELEI JOZSEF, (bun comun)	

C. Partea III. SARCINI .

Inscrieri privind dezmembramintele dreptului de proprietate, drepturi reale de garanție și sarcini	Referințe
NU SUNT	

Anexa Nr. 1 La Partea I

Teren

Nr cadastral	Suprafața (mp)*	Observații / Referințe
55538	55	

* Suprafața este determinată în planul de proiecție Stereo 70.



Date referitoare la teren

Crt	Categorie folosință	Intra vilan	Suprafața (mp)	Tarla	Parcelă	Nr. topo	Observații / Referințe
1	arabil	DA	55	-	-	-	

Lungime Segmente

1) Valorile lungimilor segmentelor sunt obținute din proiecție în plan.

Punct început	X / Y	Punct sfârșit	X / Y	Lungime segment (** (m)
1	471.916,008 556.064,558	2	471.917,993 556.071,336	7.063
2	471.917,993 556.071,336	3	471.924,882 556.097,6	27.152
3	471.924,882 556.097,6	4	471.931,231 556.121,554	24.781
4	471.931,231 556.121,554	5	471.935,249 556.136,264	15.249
5	471.935,249 556.136,264	6	471.919,866 556.140,923	16.073

Punct început	X / Y	Punct sfârșit	X / Y	Lungime segment (** (m)
6	471.919,866 556.140,923	7	471.918,794 556.136,912	4.152
7	471.918,794 556.136,912	8	471.934,894 556.135,868	16.134
8	471.934,894 556.135,868	9	471.915,785 556.064,578	73.807
9	471.915,785 556.064,578	1	471.916,008 556.064,558	0.224

** Lungimile segmentelor sunt determinate în planul de proiecție Stereo 70 și sunt rotunjite la 1 milimetru.

*** Distanța dintre puncte este formată din segmente cumulate ce sunt mai mici decât valoarea 1 milimetru.

Neutilizabil în Circuitul Civil

**DATE DESPRE IMOBILUL NR. 14235**

Oficiul de Cadastru și Publicitate Imobiliară MUREȘ
Biroul de Cadastru și Publicitate Imobiliară Târgu Mureș

A. Partea I. Descrierea imobilului

TEREN Intravilan

Adresa: Loc. Corunca, Str Lacurilor, Nr. 17, Jud. Mureș

Nr. Crt	Nr cadastral Nr. topografic	Suprafața* (mp)	Observații / Referințe
A1	55537	1.206	Sector cadastral:9 Teren imprejmuit;

Construcții

Crt	Nr cadastral Nr. topografic	Adresa	Observații / Referințe
A1.1		Loc. Corunca, Str Lacurilor, Nr. 17, Jud. Mureș	Nr. niveluri:2; S. construita la sol:155 mp; S. construita desfasurata:310 mp; Casa de locuit D+P construita pe fundatie de beton, zidarie de caramida acoperita cu tigla compusa din: - la demisol: 1 camera, 1bucatarie, 1 loc pentru servit masa, 1 baie, 1 sas, 1 hol+casa scarii, 1 wc, 1 centrala termica, 1 garaj -la parter: 1 living, 1 baie, 1 camera, 1 hol + casa scarii, 1 terasa

B. Partea II. Proprietari și acte

Inscrieri privitoare la dreptul de proprietate și alte drepturi reale		Referințe
51274 / 18/06/2021		
Act Notarial nr. 216, din 29/03/2010 emis de NOTAR PUBLIC DAN VALENTIN SIMION;		
B1	Intabulare, drept de PROPRIETATE, dobandit prin Conventie, cota actuala 1/1, cota initiala 1/1 1) PUSKAS LAJOS-ZSOLT, (bun propriu)	A1
Act Administrativ nr. 99, din 19/08/2011 emis de Comuna Corunca (proces-verbal de receptie a lucrarilor nr. 49/19.10.2012; documentatie cadastrala avizata de OCPI Mures);		
B2	Intabulare, drept de PROPRIETATE, dobandit prin Construire, cota actuala 1/1, cota initiala 1/1 1) PUSKAS LAJOS-ZSOLT, (bun propriu)	A1.1
Act Administrativ nr. 3545, din 17/10/2012 emis de Primaria Comunei Corunca;		
B3	Se noteaza schimbarea numarului administrativ din "452" in "452/A"	A1.1

C. Partea III. SARCINI .

Inscrieri privind dezmembramintele dreptului de proprietate, drepturi reale de garanție și sarcini	Referințe
NU SUNT	

Anexa Nr. 1 La Partea I

Teren

Nr cadastral	Suprafața (mp)*	Observații / Referințe
55537	1.206	

* Suprafața este determinată în planul de proiecție Stereo 70.



Date referitoare la teren

Crt	Categorie folosință	Intra vilan	Suprafața (mp)	Tarla	Parcelă	Nr. topo	Observații / Referințe
1	curti constructii	DA	652	-	-	-	
2	arabil	DA	554	-	-	-	

Date referitoare la construcții

Crt	Număr	Destinație construcție	Supraf. (mp)	Situație juridică	Observații / Referințe
A1.1		construcții de locuințe	155	Cu acte	Nr. niveluri:2; S. construita la sol:155 mp; S. construita desfasurata:310 mp; Casa de locuit D+P construita pe fundatie de beton, zidarie de caramida acoperita cu tigla compusa din: - la demisol: 1 camera, 1bucatarie, 1 loc pentru servit masa, 1 baie, 1 sas, 1 hol+casa scarii, 1 wc, 1 centrala termica, 1 garaj -la parter: 1 living, 1 baie, 1 camera, 1 hol + casa scarii, 1 terasa

Lungime Segmente

1) Valorile lungimilor segmentelor sunt obținute din proiecție în plan.

Punct început	X / Y	Punct sfârșit	X / Y	Lungime segment (** (m)
1	471.935,249 556.136,264	2	471.931,231 556.121,554	15.249
2	471.931,231 556.121,554	3	471.924,882 556.097,6	24.781
3	471.924,882 556.097,6	4	471.917,993 556.071,336	27.152
4	471.917,993 556.071,336	5	471.916,008 556.064,558	7.063
5	471.916,008 556.064,558	6	471.919,666 556.064,24	3.672
6	471.919,666 556.064,24	7	471.921,462 556.070,373	6.391
7	471.921,462 556.070,373	8	471.928,363 556.096,682	27.199
8	471.928,363 556.096,682	9	471.934,708 556.120,62	24.765
9	471.934,708 556.120,62	10	471.943,229 556.151,892	32.412
10	471.943,229 556.151,892	11	471.950,947 556.180,638	29.764
11	471.950,947 556.180,638	12	471.952,185 556.185,43	4.949
12	471.952,185 556.185,43	13	471.946,532 556.184,971	5.672
13	471.946,532 556.184,971	14	471.931,659 556.183,767	14.922
14	471.931,659 556.183,767	15	471.929,908 556.177,367	6.635
15	471.929,908 556.177,367	16	471.922,41 556.149,699	28.666
16	471.922,41 556.149,699	17	471.919,914 556.141,103	8.951
17	471.919,914 556.141,103	18	471.919,866 556.140,923	0.186
18	471.919,866 556.140,923	1	471.935,249 556.136,264	16.073

** Lungimile segmentelor sunt determinate în planul de proiecție Stereo 70 și sunt rotunjite la 1 milimetru.

*** Distanța dintre puncte este formată din segmente cumulate ce sunt mai mici decât valoarea 1 milimetru.

**DATE DESPRE IMOBILUL NR. 14237**

Oficiul de Cadastru și Publicitate Imobiliară MUREȘ
Biroul de Cadastru și Publicitate Imobiliară Târgu Mureș

A. Partea I. Descrierea imobilului

TEREN Intravilan

Adresa: Loc. Corunca, Jud. Mureș

Nr. Crt	Nr cadastral Nr. topografic	Suprafața* (mp)	Observații / Referințe
A1		246	Sector cadastral:1 Teren neimprejmuit;

B. Partea II. Proprietari și acte

Inscrieri privitoare la dreptul de proprietate și alte drepturi reale		Referințe
/		
Act Normativ nr. 7, din 13/03/1996 emis de PARLAMENTUL ROMANIEI;		
B1	Intabulare, drept de PROPRIETATE, dobândit prin Lege, cota actuala 1/1, cota initiala 1/1 1) NEIDENTIFICAT NEIDENTIFICAT	A1
B2	Se noteaza mentiunea proprietar neidentificat	A1

C. Partea III. SARCINI .

Inscrieri privind dezmembramintele dreptului de proprietate, drepturi reale de garanție și sarcini	Referințe
NU SUNT	

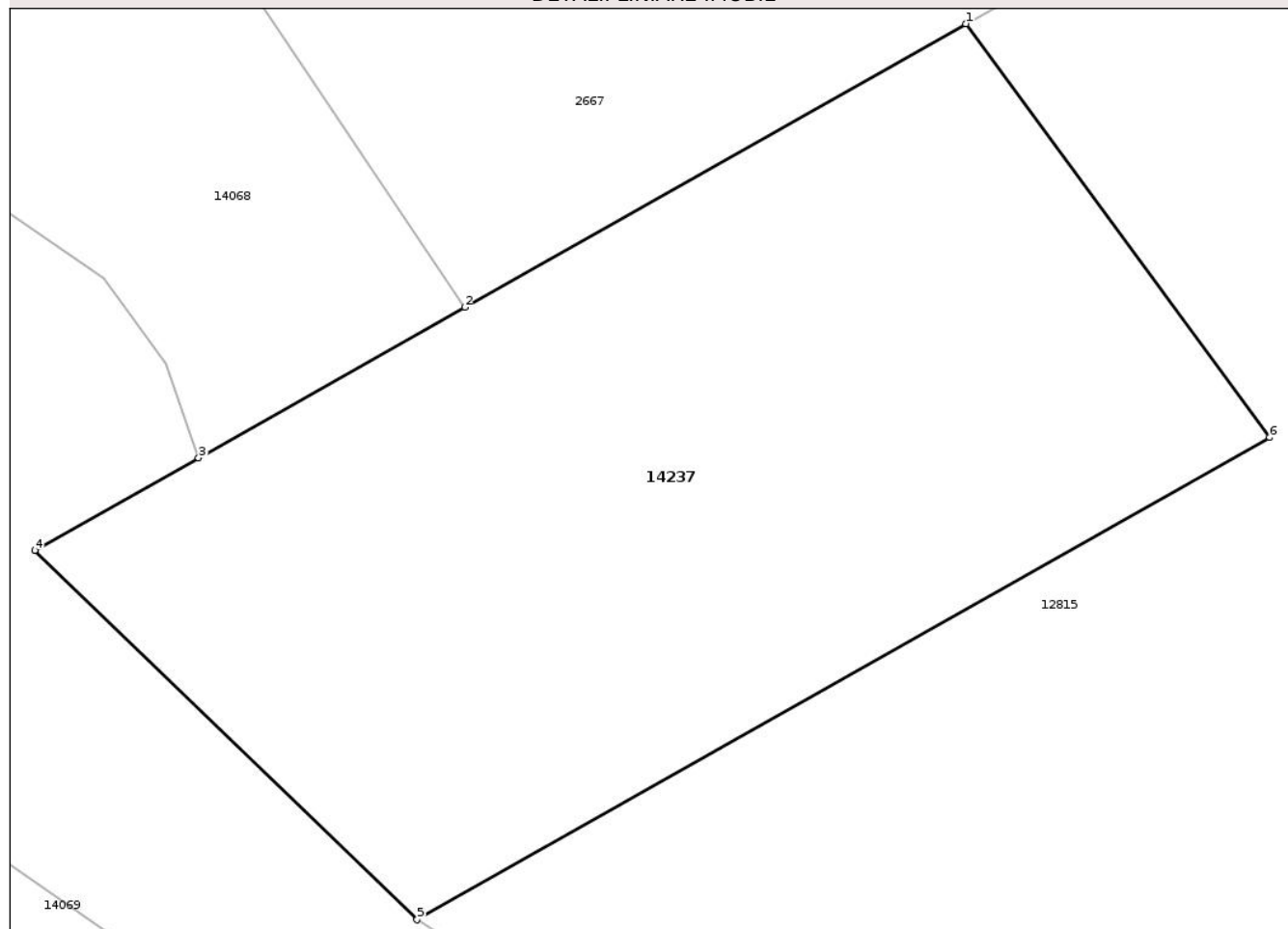
Anexa Nr. 1 La Partea I

Teren

Nr cadastral	Suprafața (mp)*	Observații / Referințe
	246	

* Suprafața este determinată în planul de proiecție Stereo 70.

DETALII LINIARE IMOBIL



Date referitoare la teren

Crt	Categorie folosință	Intra vilan	Suprafața (mp)	Tarla	Parcelă	Nr. topo	Observații / Referințe
1	arabil	DA	246	-	-	-	

Lungime Segmente

1) Valorile lungimilor segmentelor sunt obținute din proiecție în plan.

Punct început	X / Y	Punct sfârșit	X / Y	Lungime segment (** (m)
1	469.569,193 557.329,497	2	469.558,318 557.323,349	12.493
2	469.558,318 557.323,349	3	469.552,546 557.320,086	6.63
3	469.552,546 557.320,086	4	469.548,992 557.318,077	4.083
4	469.548,992 557.318,077	5	469.557,286 557.310,075	11.525
5	469.557,286 557.310,075	6	469.575,787 557.320,527	21.249

Punct început	X / Y	Punct sfârșit	X / Y	Lungime segment (** (m)
6	469.575,787 557.320,527	1	469.569,193 557.329,497	11.133

** Lungimile segmentelor sunt determinate în planul de proiecție Stereo 70 și sunt rotunjite la 1 milimetru.

*** Distanța dintre puncte este formată din segmente cumulate ce sunt mai mici decât valoarea 1 milimetru.

Neutilizabil în Circuitul Civil

**DATE DESPRE IMOBILUL NR. 14238**

Oficiul de Cadastru și Publicitate Imobiliară MUREȘ
Biroul de Cadastru și Publicitate Imobiliară Târgu Mureș

A. Partea I. Descrierea imobilului

TEREN Extravilan

Adresa: Jud. Mureș

Nr. Crt	Nr cadastral Nr. topografic	Suprafața* (mp)	Observații / Referințe
A1		156	Sector cadastral:2 Teren neimprejmuit;

B. Partea II. Proprietari și acte

Inscrieri privitoare la dreptul de proprietate și alte drepturi reale		Referințe
/		
Act Normativ nr. 7, din 13/03/1996 emis de PARLAMENTUL ROMANIEI;		
B1	Intabulare, drept de PROPRIETATE, dobândit prin Lege, cota actuala 1/1, cota initiala 1/1 1) NEIDENTIFICAT NEIDENTIFICAT	A1
B2	Se noteaza mentiunea proprietar neidentificat	A1

C. Partea III. SARCINI .

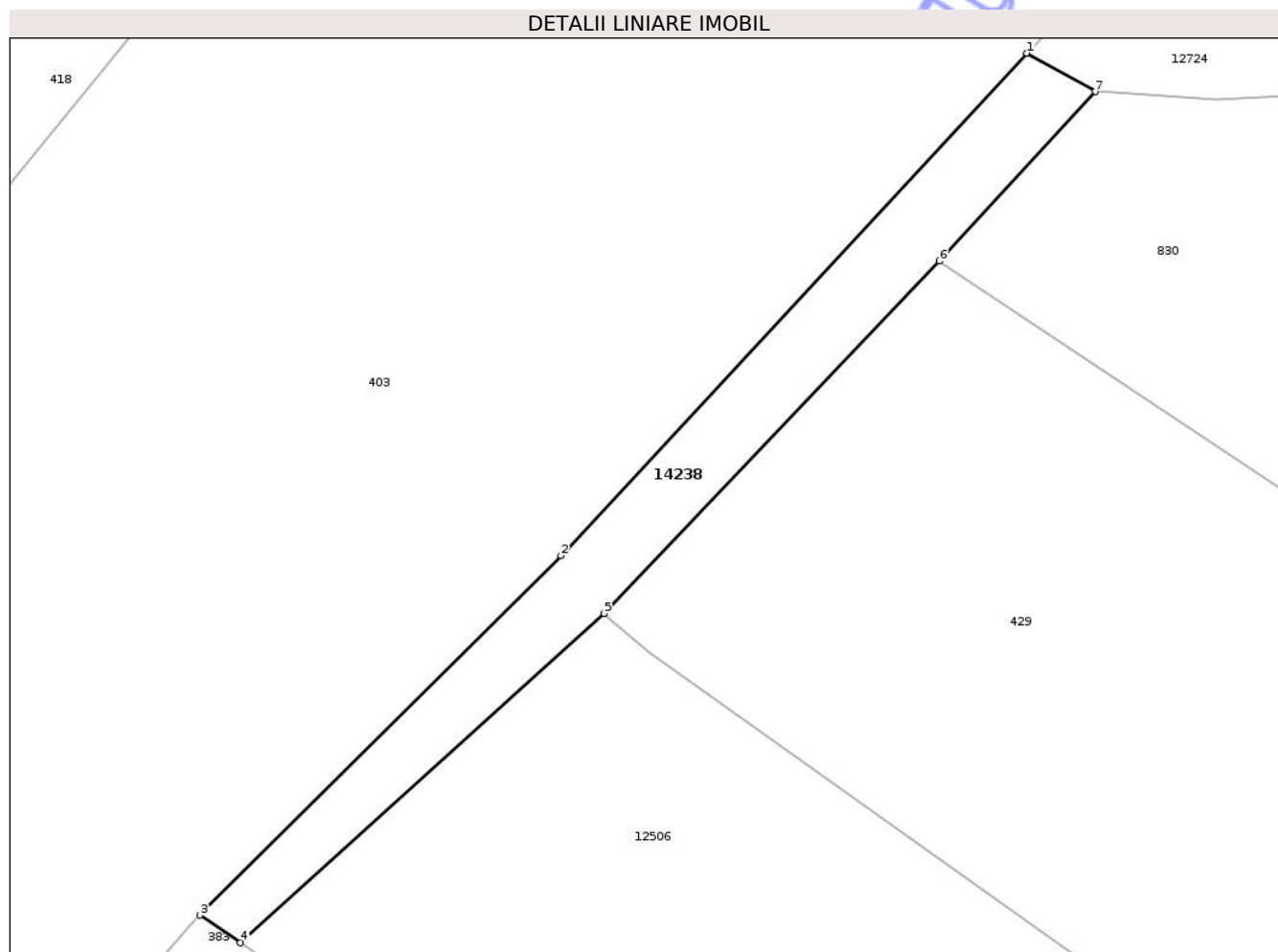
Inscrieri privind dezmembramintele dreptului de proprietate, drepturi reale de garanție și sarcini	Referințe
NU SUNT	

Anexa Nr. 1 La Partea I

Teren

Nr cadastral	Suprafața (mp)*	Observații / Referințe
	156	

* Suprafața este determinată în planul de proiecție Stereo 70.



Date referitoare la teren

Crt	Categorie folosință	Intra vilan	Suprafața (mp)	Tarla	Parcelă	Nr. topo	Observații / Referințe
1	drum	NU	156	-	-	-	

Lungime Segmente

1) Valorile lungimilor segmentelor sunt obținute din proiecție în plan.

Punct început	X / Y	Punct sfârșit	X / Y	Lungime segment (** (m)
1	470.365,912 558.812,083	2	470.345,574 558.790,162	29.903
2	470.345,574 558.790,162	3	470.329,82 558.774,486	22.224
3	470.329,82 558.774,486	4	470.331,574 558.773,282	2.127
4	470.331,574 558.773,282	5	470.347,436 558.787,647	21.4
5	470.347,436 558.787,647	6	470.362,086 558.803,008	21.227

Punct început	X / Y	Punct sfârșit	X / Y	Lungime segment (** (m)
6	470.362,086 558.803,008	7	470.368,89 558.810,413	10.056
7	470.368,89 558.810,413	1	470.365,912 558.812,083	3.414

** Lungimile segmentelor sunt determinate în planul de proiecție Stereo 70 și sunt rotunjite la 1 milimetru.

*** Distanța dintre puncte este formată din segmente cumulate ce sunt mai mici decât valoarea 1 milimetru.

Neutilizabil în Circuitul Civil

**DATE DESPRE IMOBILUL NR. 14239**

Oficiul de Cadastru și Publicitate Imobiliară MUREȘ
Biroul de Cadastru și Publicitate Imobiliară Târgu Mureș

A. Partea I. Descrierea imobilului

TEREN Extravilan

Adresa: Jud. Mureș

Nr. Crt	Nr cadastral Nr. topografic	Suprafața* (mp)	Observații / Referințe
A1		416	Sector cadastral:7 Teren neimprejmuit;

B. Partea II. Proprietari și acte

Inscrieri privitoare la dreptul de proprietate și alte drepturi reale		Referințe
/		
Act Normativ nr. 7, din 13/03/1996 emis de PARLAMENTUL ROMANIEI;		
B1	Intabulare, drept de PROPRIETATE, dobandit prin Lege, cota actuala 1/1, cota initiala 1/1 1) NEIDENTIFICAT NEIDENTIFICAT	A1
B2	Se noteaza mentiunea proprietar neidentificat	A1

C. Partea III. SARCINI .

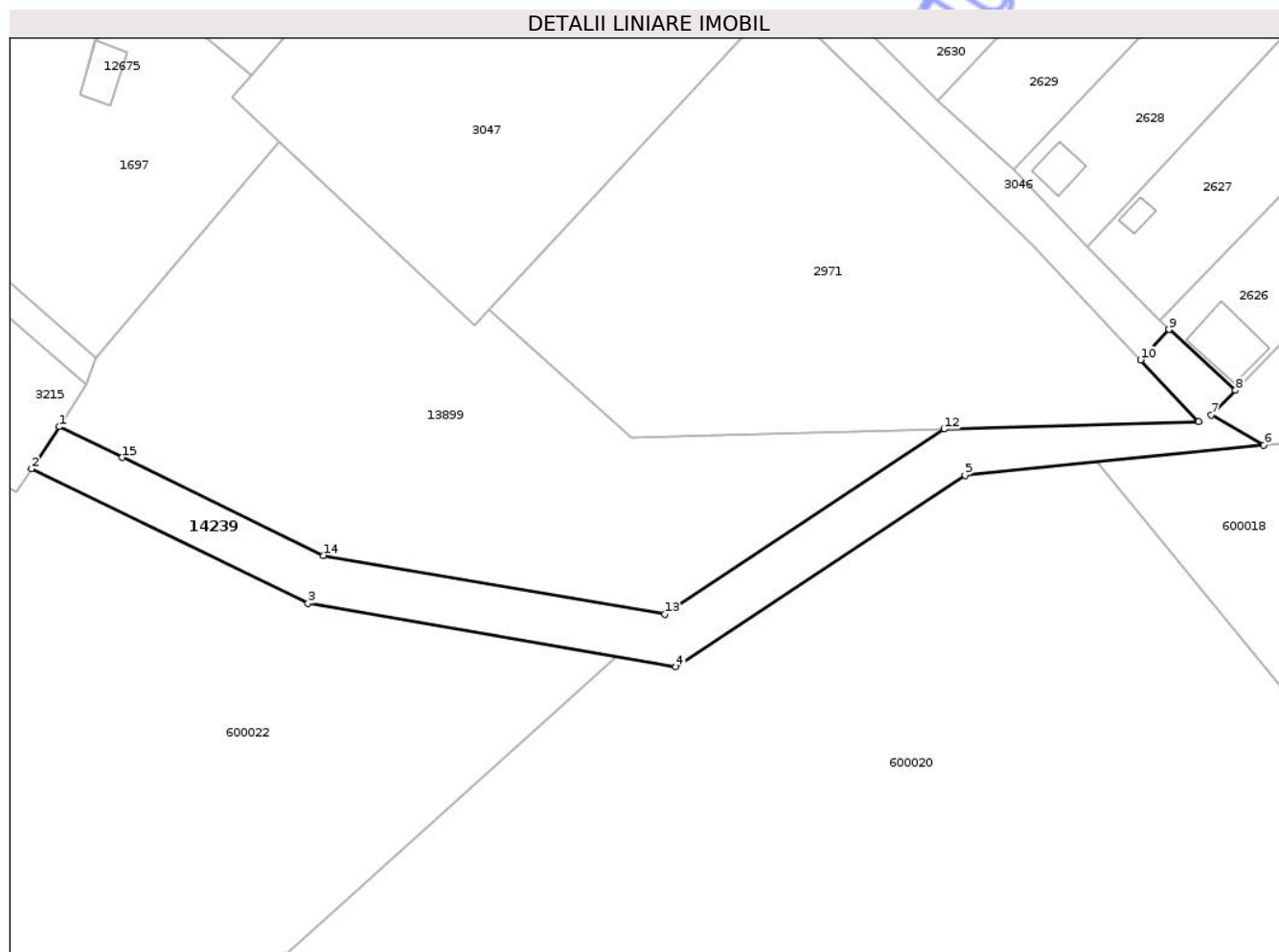
Inscrieri privind dezmembramintele dreptului de proprietate, drepturi reale de garanție și sarcini	Referințe
NU SUNT	

Anexa Nr. 1 La Partea I

Teren

Nr cadastral	Suprafața (mp)*	Observații / Referințe
	416	

* Suprafața este determinată în planul de proiecție Stereo 70.



Date referitoare la teren

Crt	Categorie folosință	Intra vilan	Suprafața (mp)	Tarla	Parcelă	Nr. topo	Observații / Referințe
1	drum	NU	416	-	-	-	

Lungime Segmente

1) Valorile lungimilor segmentelor sunt obținute din proiecție în plan.

Punct început	X / Y	Punct sfârșit	X / Y	Lungime segment (** (m)
1	470.415,527 556.425,805	2	470.413,326 556.422,428	4.031
2	470.413,326 556.422,428	3	470.435,461 556.411,652	24.619
3	470.435,461 556.411,652	4	470.464,917 556.406,601	29.886
4	470.464,917 556.406,601	5	470.488,071 556.421,917	27.761
5	470.488,071 556.421,917	6	470.511,99 556.424,312	24.039

Punct început	X / Y	Punct sfârșit	X / Y	Lungime segment (** (m)
6	470.511,99 556.424,312	7	470.507,81 556.426,729	4.828
7	470.507,81 556.426,729	8	470.509,73 556.428,708	2.757
8	470.509,73 556.428,708	9	470.504,394 556.433,583	7.228
9	470.504,394 556.433,583	10	470.502,118 556.431,142	3.337
10	470.502,118 556.431,142	11	470.506,764 556.426,188	6.792
11	470.506,764 556.426,188	12	470.486,389 556.425,6	20.383
12	470.486,389 556.425,6	13	470.464,031 556.410,811	26.807
13	470.464,031 556.410,811	14	470.436,699 556.415,498	27.731
14	470.436,699 556.415,498	15	470.420,594 556.423,338	17.912
15	470.420,594 556.423,338	1	470.415,527 556.425,805	5.636

** Lungimile segmentelor sunt determinate în planul de proiecție Stereo 70 și sunt rotunjite la 1 milimetru.

*** Distanța dintre puncte este formată din segmente cumulate ce sunt mai mici decât valoarea 1 milimetru.

**DATE DESPRE IMOBILUL NR. 14241**

Oficiul de Cadastru și Publicitate Imobiliară MUREȘ
Biroul de Cadastru și Publicitate Imobiliară Târgu Mureș

A. Partea I. Descrierea imobilului

TEREN Intravilan

Adresa: Loc. Corunca, Jud. Mureș

Nr. Crt	Nr cadastral Nr. topografic	Suprafața* (mp)	Observații / Referințe
A1		807	Sector cadastral:0 Teren neimprejmuit;

B. Partea II. Proprietari și acte

Inscrieri privitoare la dreptul de proprietate și alte drepturi reale		Referințe
/		
Act Normativ nr. 7, din 13/03/1996 emis de PARLAMENTUL ROMANIEI;		
B1	Intabulare, drept de PROPRIETATE, dobândit prin Lege, cota actuala 1/1, cota initiala 1/1 1) NEIDENTIFICAT NEIDENTIFICAT	A1
B2	Se noteaza mentiunea proprietar neidentificat	A1

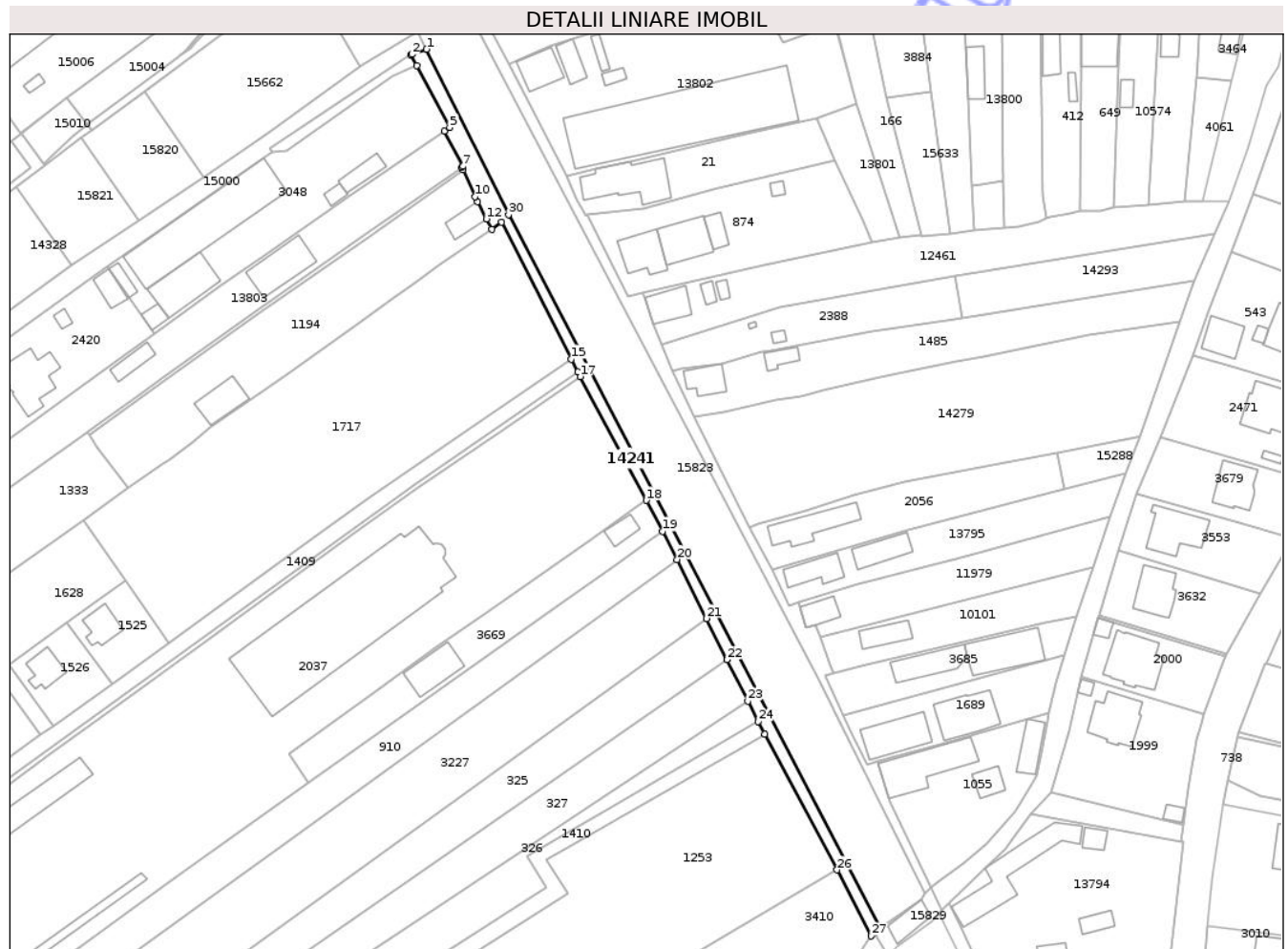
C. Partea III. SARCINI .

Inscrieri privind dezmembramintele dreptului de proprietate, drepturi reale de garanție și sarcini	Referințe
NU SUNT	

Teren

Nr cadastral	Suprafața (mp)*	Observații / Referințe
	807	

* Suprafața este determinată în planul de proiecție Stereo 70.



Date referitoare la teren

Crt	Categorie folosință	Intravilan	Suprafața (mp)	Tarla	Parcelă	Nr. topo	Observații / Referințe
1	curți constructii	DA	807	-	-	-	

Lungime Segmente

1) Valorile lungimilor segmentelor sunt obținute din proiecție în plan.

Punct început	X / Y	Punct sfârșit	X / Y	Lungime segment (** (m)
1	470.029,346 557.725,722	2	470.025,595 557.724,426	3.969
3	470.025,34 557.724,252	4	470.026,808 557.721,515	3.106
5	470.035,3 557.705,683	6	470.033,91 557.704,731	1.685
7	470.038,668 557.695,733	8	470.038,424 557.695,563	0.297
9	470.038,765 557.694,805	10	470.041,839 557.687,966	7.498

Punct început	X / Y	Punct sfârșit	X / Y	Lungime segment (** (m)
2	470.025,595 557.724,426	3	470.025,34 557.724,252	0.309
4	470.026,808 557.721,515	5	470.035,3 557.705,683	17.966
6	470.033,91 557.704,731	7	470.038,668 557.695,733	10.179
8	470.038,424 557.695,563	9	470.038,765 557.694,805	0.831
10	470.041,839 557.687,966	11	470.042,478 557.686,715	1.405

Punct început	X / Y	Punct sfârșit	X / Y	Lungime segment (** (m)
11	470.042,478 557.686,715	12	470.044,739 557.682,28	4.978
13	470.046,073 557.679,664	14	470.048,617 557.681,451	3.109
15	470.066,496 557.646,406	16	470.068,146 557.643,087	3.707
17	470.068,727 557.641,919	18	470.085,717 557.610,205	35.978
19	470.089,939 557.602,325	20	470.093,58 557.595,055	8.131
21	470.101,125 557.579,989	22	470.106,418 557.569,421	11.819
23	470.111,722 557.558,83	24	470.114,33 557.553,624	5.823
25	470.116,042 557.550,412	26	470.134,598 557.515,589	39.458
27	470.143,266 557.498,686	28	470.144,307 557.499,541	1.347
29	470.145,634 557.500,631	30	470.050,377 557.683,379	206.084

Punct început	X / Y	Punct sfârșit	X / Y	Lungime segment (** (m)
12	470.044,739 557.682,28	13	470.046,073 557.679,664	2.936
14	470.048,617 557.681,451	15	470.066,496 557.646,406	39.342
16	470.068,146 557.643,087	17	470.068,727 557.641,919	1.305
18	470.085,717 557.610,205	19	470.089,939 557.602,325	8.94
20	470.093,58 557.595,055	21	470.101,125 557.579,989	16.85
22	470.106,418 557.569,421	23	470.111,722 557.558,83	11.845
24	470.114,33 557.553,624	25	470.116,042 557.550,412	3.64
26	470.134,598 557.515,589	27	470.143,266 557.498,686	18.996
28	470.144,307 557.499,541	29	470.145,634 557.500,631	1.717
30	470.050,377 557.683,379	1	470.029,346 557.725,722	47.278

** Lungimile segmentelor sunt determinate în planul de proiecție Stereo 70 și sunt rotunjite la 1 milimetru.

*** Distanța dintre puncte este formată din segmente cumulate ce sunt mai mici decât valoarea 1 milimetru.

**DATE DESPRE IMOBILUL NR. 14243**

Oficiul de Cadastru și Publicitate Imobiliară MUREȘ
Biroul de Cadastru și Publicitate Imobiliară Târgu Mureș

A. Partea I. Descrierea imobilului

TEREN Extravilan

Adresa: Jud. Mureș

Nr. Crt	Nr cadastral Nr. topografic	Suprafața* (mp)	Observații / Referințe
A1		11.500	Sector cadastral:13 Teren neimprejmuit;

B. Partea II. Proprietari și acte

Inscrieri privitoare la dreptul de proprietate și alte drepturi reale	Referințe
/	
Act Administrativ nr. 72369, din 02/02/2004 emis de CJSDPAT MURES;	
B1	A1
Intabulare, drept de PROPRIETATE, dobandit prin Reconstituire, cota actuala 1/1, cota initiala 1/1	
1) ERDOS A BALIZS ANNA, Decedat DEFUNCT:Da	
2) SZABO A EMA	

C. Partea III. SARCINI .

Inscrieri privind dezmembramintele dreptului de proprietate, drepturi reale de garanție și sarcini	Referințe
NU SUNT	

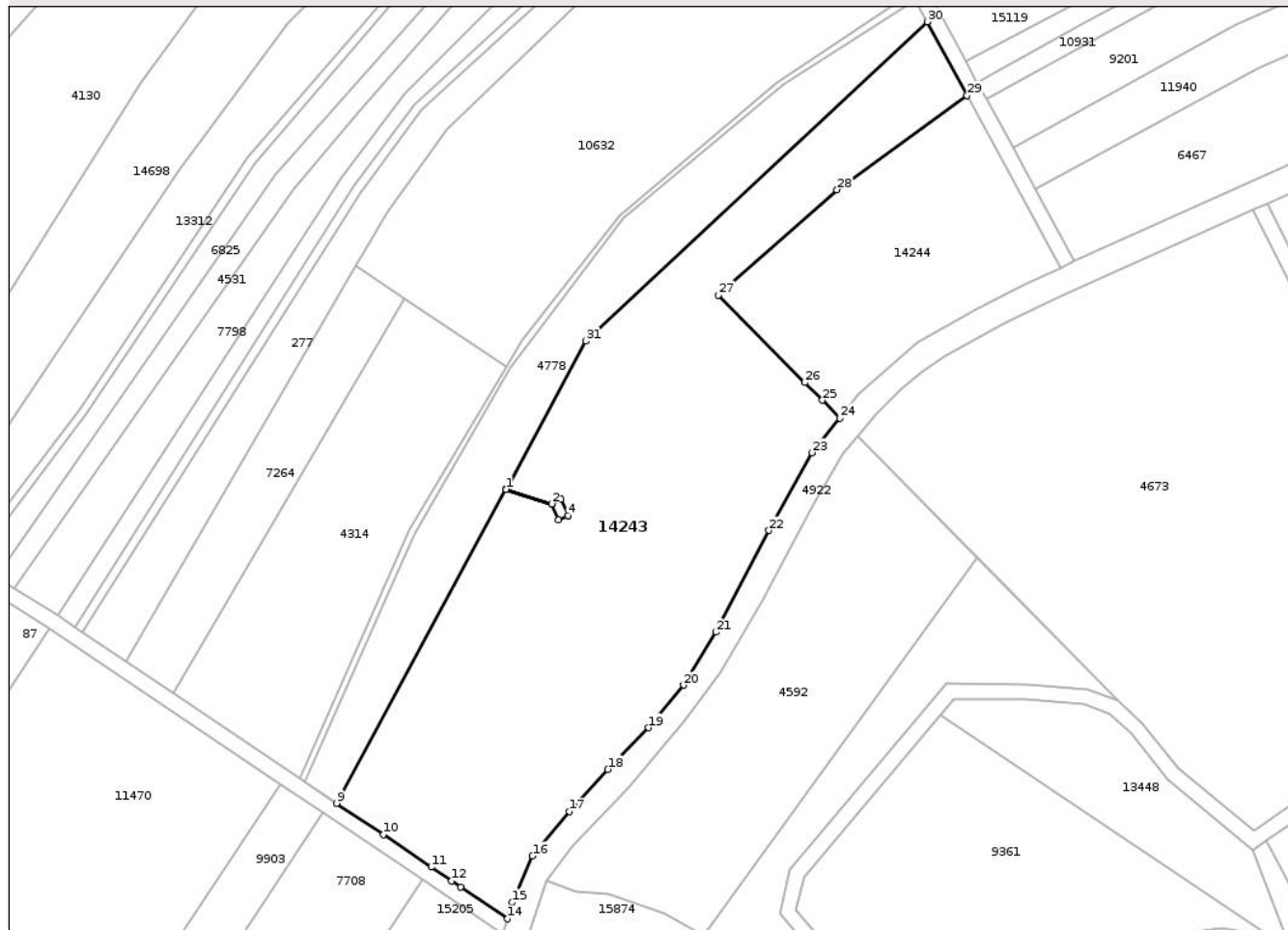
Anexa Nr. 1 La Partea I

Teren

Nr cadastral	Suprafața (mp)*	Observații / Referințe
	11.500	

* Suprafața este determinată în planul de proiecție Stereo 70.

DETALII LINIARE IMOBIL



Date referitoare la teren

Crt	Categorie folosință	Intravilan	Suprafața (mp)	Tarla	Parcelă	Nr. topo	Observații / Referințe
1	arabil	NU	11.500	35	1085/2	-	

Lungime Segmente

1) Valorile lungimilor segmentelor sunt obținute din proiecție în plan.

Punct început	X / Y	Punct sfârșit	X / Y	Lungime segment (** (m)
1	473.240,705 558.857,072	2	473.252,646 558.853,228	12.544
3	473.255,088 558.854,407	4	473.256,955 558.850,212	4.592
5	473.256,949 558.850,209	6	473.254,494 558.849,046	2.717
7	473.252,641 558.853,226	8	473.240,684 558.857,034	12.549
9	473.196,351 558.774,935	10	473.208,572 558.766,731	14.719

Punct început	X / Y	Punct sfârșit	X / Y	Lungime segment (** (m)
2	473.252,646 558.853,228	3	473.255,088 558.854,407	2.712
4	473.256,955 558.850,212	5	473.256,949 558.850,209	0.007
6	473.254,494 558.849,046	7	473.252,641 558.853,226	4.572
8	473.240,684 558.857,034	9	473.196,351 558.774,935	93.304
10	473.208,572 558.766,731	11	473.221,179 558.758,269	15.184

Punct început	X / Y	Punct sfârșit	X / Y	Lungime segment (** (m)
11	473.221,179 558.758,269	12	473.226,507 558.754,663	6.434
13	473.228,853 558.753,076	14	473.241,156 558.744,751	14.855
15	473.242,296 558.749,011	16	473.247,664 558.761,162	13.284
17	473.257,263 558.772,768	18	473.267,388 558.783,849	15.01
19	473.277,973 558.794,727	20	473.287,201 558.805,853	14.455
21	473.295,733 558.819,674	22	473.309,56 558.846,281	29.985
23	473.320,751 558.866,582	24	473.328,104 558.875,693	11.708
25	473.323,537 558.880,33	26	473.318,971 558.884,966	6.507
27	473.296,358 558.907,851	28	473.327,387 558.935,347	41.459
29	473.361,432 558.960,01	30	473.350,979 558.979,277	21.92
31	473.261,61 558.895,786	1	473.240,705 558.857,072	43.998

Punct început	X / Y	Punct sfârșit	X / Y	Lungime segment (** (m)
12	473.226,507 558.754,663	13	473.228,853 558.753,076	2.832
14	473.241,156 558.744,751	15	473.242,296 558.749,011	4.41
16	473.247,664 558.761,162	17	473.257,263 558.772,768	15.061
18	473.267,388 558.783,849	19	473.277,973 558.794,727	15.178
20	473.287,201 558.805,853	21	473.295,733 558.819,674	16.242
22	473.309,56 558.846,281	23	473.320,751 558.866,582	23.181
24	473.328,104 558.875,693	25	473.323,537 558.880,33	6.508
26	473.318,971 558.884,966	27	473.296,358 558.907,851	32.173
28	473.327,387 558.935,347	29	473.361,432 558.960,01	42.04
30	473.350,979 558.979,277	31	473.261,61 558.895,786	122.301

** Lungimile segmentelor sunt determinate în planul de proiecție Stereo 70 și sunt rotunjite la 1 milimetru.

*** Distanța dintre puncte este formată din segmente cumulate ce sunt mai mici decât valoarea 1 milimetru.

**DATE DESPRE IMOBILUL NR. 14244**

Oficiul de Cadastru și Publicitate Imobiliară MUREȘ
Biroul de Cadastru și Publicitate Imobiliară Târgu Mureș

A. Partea I. Descrierea imobilului

TEREN Extravilan

Adresa: Jud. Mureș

Nr. Crt	Nr cadastral Nr. topografic	Suprafața* (mp)	Observații / Referințe
A1		3.537	Sector cadastral:13 Teren neimprejmuit; diferenta de suprafata se regaseste la id 4673

B. Partea II. Proprietari și acte

Inscrieri privitoare la dreptul de proprietate și alte drepturi reale		Referințe
/		
Act Administrativ nr. 169278, din 05/03/2008 emis de CJSDPAT MUREȘ;		
B1	Intabulare, drept de PROPRIETATE, dobandit prin Reconstituire, cota actuala 1/1, cota initiala 1/1 1) BALAZS K ANTAL 2) SZABO C ELISABETA 3) BALAZS C MIHAIL, Decedat DEFUNCT:Da 4) BALAZS C CAROL, Decedat DEFUNCT:Da	A1

C. Partea III. SARCINI .

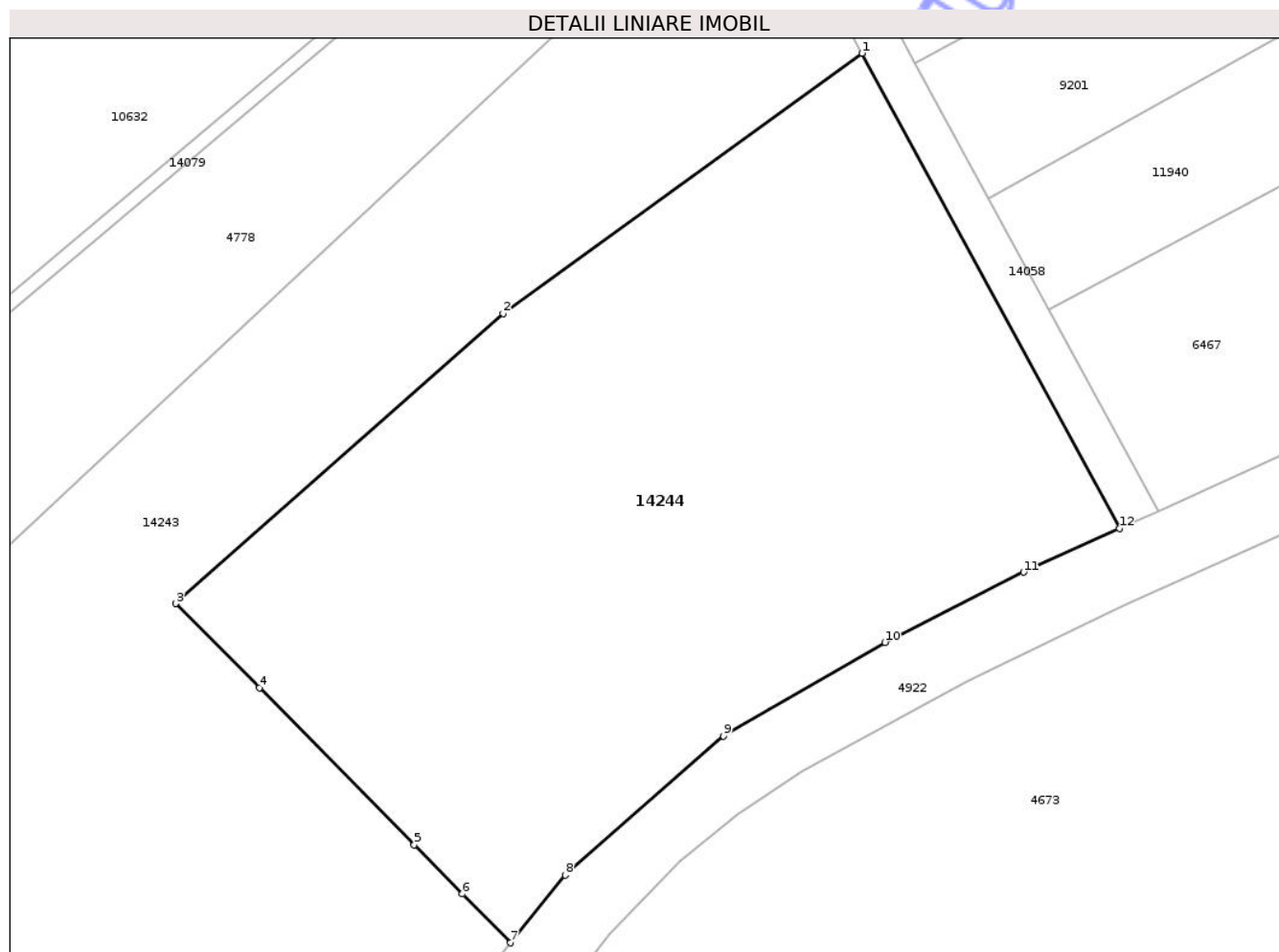
Inscrieri privind dezmembramintele dreptului de proprietate, drepturi reale de garanție și sarcini	Referințe
NU SUNT	

Anexa Nr. 1 La Partea I

Teren

Nr cadastral	Suprafața (mp)*	Observații / Referințe
	3.537	diferența de suprafață se regăsește la id 4673

* Suprafața este determinată în planul de proiecție Stereo 70.



Date referitoare la teren

Crt	Categorie folosință	Intravilan	Suprafața (mp)	Tarla	Parcelă	Nr. topo	Observații / Referințe
1	arabil	NU	3.537	33	1085/1/A	-	

Lungime Segmente

1) Valorile lungimilor segmentelor sunt obținute din proiecție în plan.

Punct început	X / Y	Punct sfârșit	X / Y	Lungime segment (** (m)
1	473.361,432 558.960,01	2	473.327,387 558.935,347	42.04
2	473.327,387 558.935,347	3	473.296,358 558.907,851	41.459
3	473.296,358 558.907,851	4	473.304,294 558.899,868	11.256
4	473.304,294 558.899,868	5	473.318,971 558.884,966	20.916
5	473.318,971 558.884,966	6	473.323,537 558.880,33	6.507

Punct început	X / Y	Punct sfârșit	X / Y	Lungime segment (** (m)
6	473.323,537 558.880,33	7	473.328,104 558.875,693	6.508
7	473.328,104 558.875,693	8	473.333,282 558.882,109	8.245
8	473.333,282 558.882,109	9	473.348,304 558.895,289	19.984
9	473.348,304 558.895,289	10	473.363,611 558.904,163	17.693
10	473.363,611 558.904,163	11	473.376,774 558.910,817	14.749
11	473.376,774 558.910,817	12	473.385,871 558.914,964	9.998
12	473.385,871 558.914,964	1	473.361,432 558.960,01	51.248

** Lungimile segmentelor sunt determinate în planul de proiecție Stereo 70 și sunt rotunjite la 1 milimetru.

*** Distanța dintre puncte este formată din segmente cumulate ce sunt mai mici decât valoarea 1 milimetru.

Neutilizabil în Circuitul Civil

**DATE DESPRE IMOBILUL NR. 14245**

Oficiul de Cadastru și Publicitate Imobiliară MUREȘ
Biroul de Cadastru și Publicitate Imobiliară Târgu Mureș

A. Partea I. Descrierea imobilului

TEREN Necunoscut

Adresa: Loc. Bozeni, Jud. Mureș

Nr. Crt	Nr cadastral Nr. topografic	Suprafața* (mp)	Observații / Referințe
A1		1.080	Sector cadastral:13 Teren neimprejmuit;

B. Partea II. Proprietari și acte

Inscrieri privitoare la dreptul de proprietate și alte drepturi reale		Referințe
/		
Act Normativ nr. 7, din 13/03/1996 emis de PARLAMENTUL ROMANIEI;		
B1	Intabulare, drept de PROPRIETATE, dobandit prin Lege, cota actuala 1/1, cota initiala 1/1 1) NEIDENTIFICAT NEIDENTIFICAT	A1
B2	Se noteaza mentiunea proprietar neidentificat	A1

C. Partea III. SARCINI .

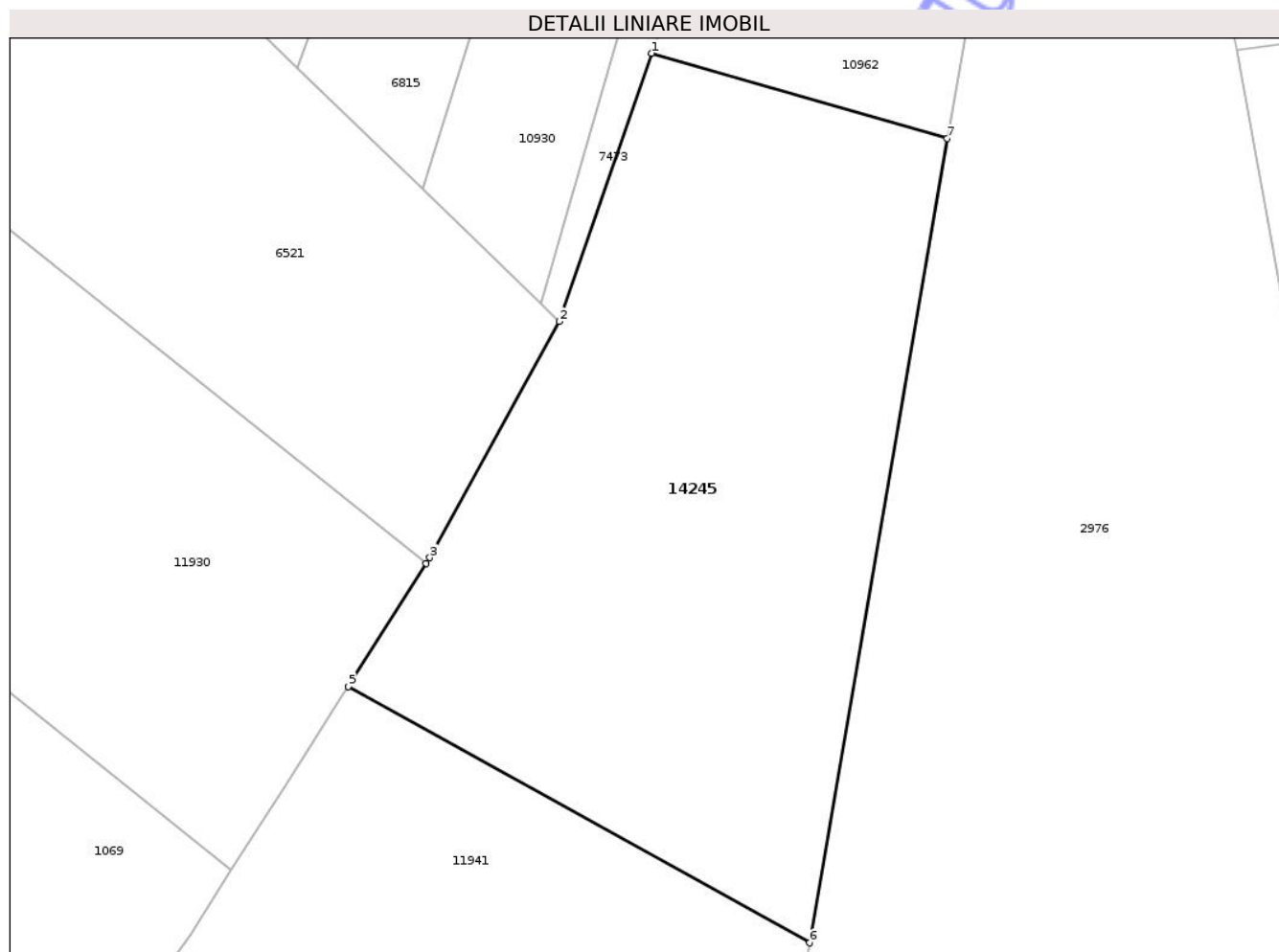
Inscrieri privind dezmembramintele dreptului de proprietate, drepturi reale de garanție și sarcini	Referințe
NU SUNT	

Anexa Nr. 1 La Partea I

Teren

Nr cadastral	Suprafața (mp)*	Observații / Referințe
	1.080	

* Suprafața este determinată în planul de proiecție Stereo 70.



Date referitoare la teren

Crt	Categorie folosință	Intra vilan	Suprafața (mp)	Tarla	Parcelă	Nr. topo	Observații / Referințe
1	arabil	DA	829	-	-	-	
2	arabil	NU	251	-	-	-	

Lungime Segmente

1) Valorile lungimilor segmentelor sunt obținute din proiecție în plan.

Punct început	X / Y	Punct sfârșit	X / Y	Lungime segment (** (m))
1	474.129,13 559.207,275	2	474.123,564 559.191,102	17.104
2	474.123,564 559.191,102	3	474.115,74 559.176,865	16.245
3	474.115,74 559.176,865	4	474.115,522 559.176,522	0.406
4	474.115,522 559.176,522	5	474.110,809 559.169,1	8.792

Punct început	X / Y	Punct sfârșit	X / Y	Lungime segment (** (m)
5	474.110,809 559.169,1	6	474.138,65 559.153,642	31.844
6	474.138,65 559.153,642	7	474.146,964 559.202,139	49.204
7	474.146,964 559.202,139	1	474.129,13 559.207,275	18.559

** Lungimile segmentelor sunt determinate în planul de proiecție Stereo 70 și sunt rotunjite la 1 milimetru.

*** Distanța dintre puncte este formată din segmente cumulate ce sunt mai mici decât valoarea 1 milimetru.

Neutilizabil în Circuitul Civil

**DATE DESPRE IMOBILUL NR. 14246**

Oficiul de Cadastru și Publicitate Imobiliară MUREȘ
Biroul de Cadastru și Publicitate Imobiliară Târgu Mureș

A. Partea I. Descrierea imobilului

TEREN Extravilan

Adresa: Jud. Mureș

Nr. Crt	Nr cadastral Nr. topografic	Suprafața* (mp)	Observații / Referințe
A1		5.329	Sector cadastral:13 Teren neimprejmuit;

B. Partea II. Proprietari și acte

Inscrieri privitoare la dreptul de proprietate și alte drepturi reale		Referințe
/		
Act Normativ nr. 7, din 13/03/1996 emis de PARLAMENTUL ROMANIEI;		
B1	Intabulare, drept de PROPRIETATE, dobândit prin Lege, cota actuala 1/1, cota initiala 1/1 1) NEIDENTIFICAT NEIDENTIFICAT	A1
B2	se noteaza mentiunea rezerva comisiei locale de fond funciar	A1

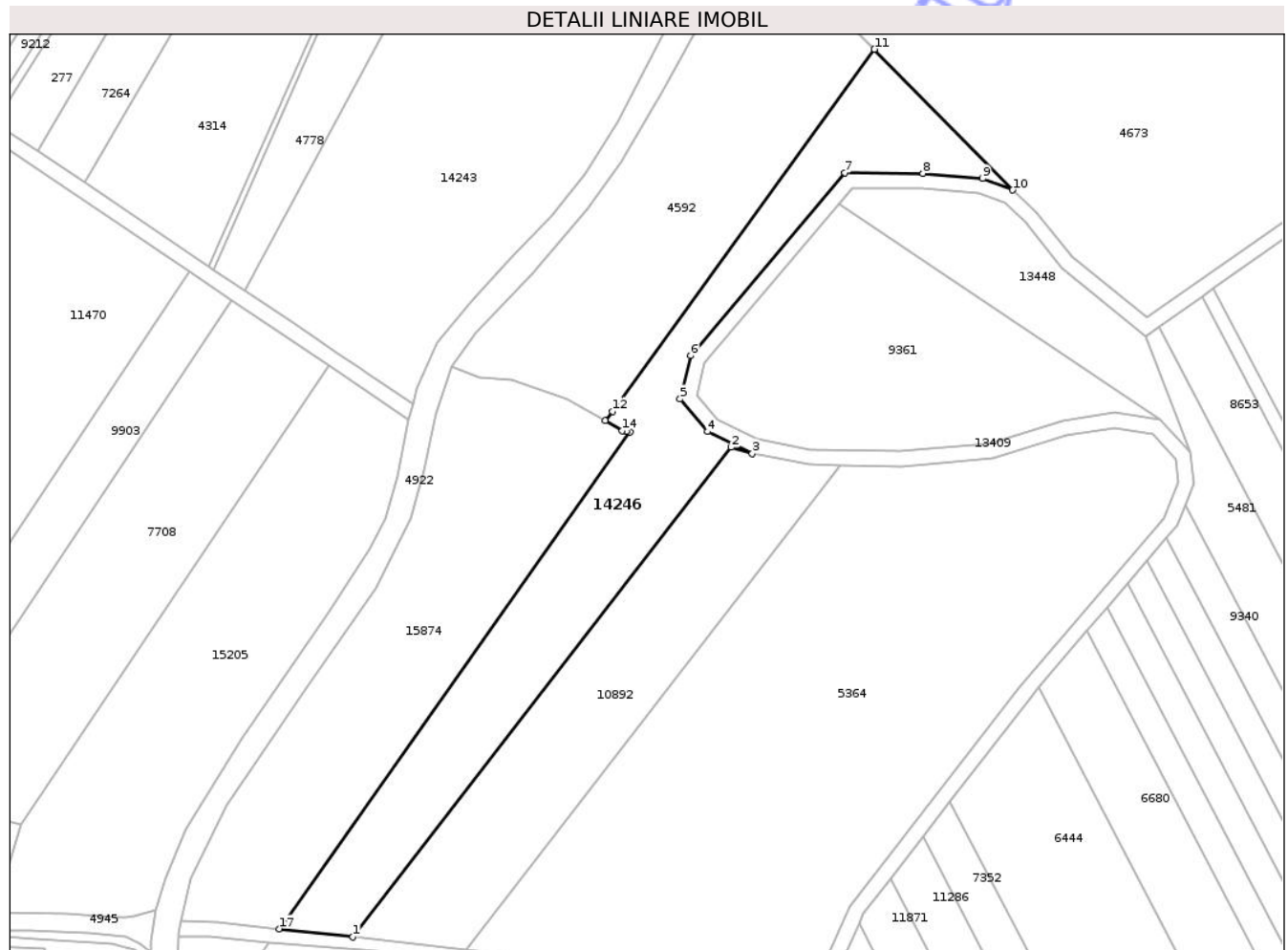
C. Partea III. SARCINI .

Inscrieri privind dezmembramintele dreptului de proprietate, drepturi reale de garanție și sarcini	Referințe
NU SUNT	

Teren

Nr cadastral	Suprafața (mp)*	Observații / Referințe
	5.329	

* Suprafața este determinată în planul de proiecție Stereo 70.



Date referitoare la teren

Crt	Categorie folosință	Intra vilan	Suprafața (mp)	Tarla	Parcelă	Nr. topo	Observații / Referințe
1	faneata	NU	5.329	-	-	-	

Lungime Segmente

1) Valorile lungimilor segmentelor sunt obținute din proiecție în plan.

Punct început	X / Y	Punct sfârșit	X / Y	Lungime segment (** (m)
1	473.225,198 558.602,959	2	473.325,978 558.733,232	164.705
2	473.325,978 558.733,232	3	473.331,561 558.731,545	5.832
3	473.331,561 558.731,545	4	473.319,635 558.737,404	13.287
4	473.319,635 558.737,404	5	473.312,357 558.746,092	11.334
5	473.312,357 558.746,092	6	473.315,153 558.757,589	11.832

Punct început	X / Y	Punct sfârșit	X / Y	Lungime segment (** (m)
6	473.315,153 558.757,589	7	473.356,223 558.806,303	63.717
7	473.356,223 558.806,303	8	473.377,044 558.806,101	20.822
8	473.377,044 558.806,101	9	473.392,888 558.804,737	15.903
9	473.392,888 558.804,737	10	473.400,973 558.801,707	8.634
10	473.400,973 558.801,707	11	473.364,125 558.839,12	52.512
11	473.364,125 558.839,12	12	473.294,312 558.742,801	118.959
12	473.294,312 558.742,801	13	473.292,364 558.740,283	3.184
13	473.292,364 558.740,283	14	473.296,932 558.737,678	5.259
14	473.296,932 558.737,678	15	473.297,976 558.737,464	1.066
15	473.297,976 558.737,464	16	473.299,02 558.737,25	1.066
16	473.299,02 558.737,25	17	473.205,509 558.605,098	161.89
17	473.205,509 558.605,098	1	473.225,198 558.602,959	19.805

** Lungimile segmentelor sunt determinate în planul de proiecție Stereo 70 și sunt rotunjite la 1 milimetru.

*** Distanța dintre puncte este formată din segmente cumulate ce sunt mai mici decât valoarea 1 milimetru.

**DATE DESPRE IMOBILUL NR. 14248**

Oficiul de Cadastru și Publicitate Imobiliară MUREȘ
Biroul de Cadastru și Publicitate Imobiliară Târgu Mureș

A. Partea I. Descrierea imobilului

TEREN Intravilan

Adresa: Loc. Corunca, Jud. Mureș

Nr. Crt	Nr cadastral Nr. topografic	Suprafața* (mp)	Observații / Referințe
A1		354	Sector cadastral:9 Teren neimprejmuit;

B. Partea II. Proprietari și acte

Inscrieri privitoare la dreptul de proprietate și alte drepturi reale		Referințe
/		
Act Normativ nr. 7, din 13/03/1996 emis de PARLAMENTUL ROMANIEI;		
B1	Intabulare, drept de PROPRIETATE, dobândit prin Lege, cota actuala 1/1, cota initiala 1/1 1) NEIDENTIFICAT NEIDENTIFICAT	A1
B2	Se noteaza mentiunea proprietar neidentificat	A1

C. Partea III. SARCINI .

Inscrieri privind dezmembramintele dreptului de proprietate, drepturi reale de garanție și sarcini	Referințe
NU SUNT	

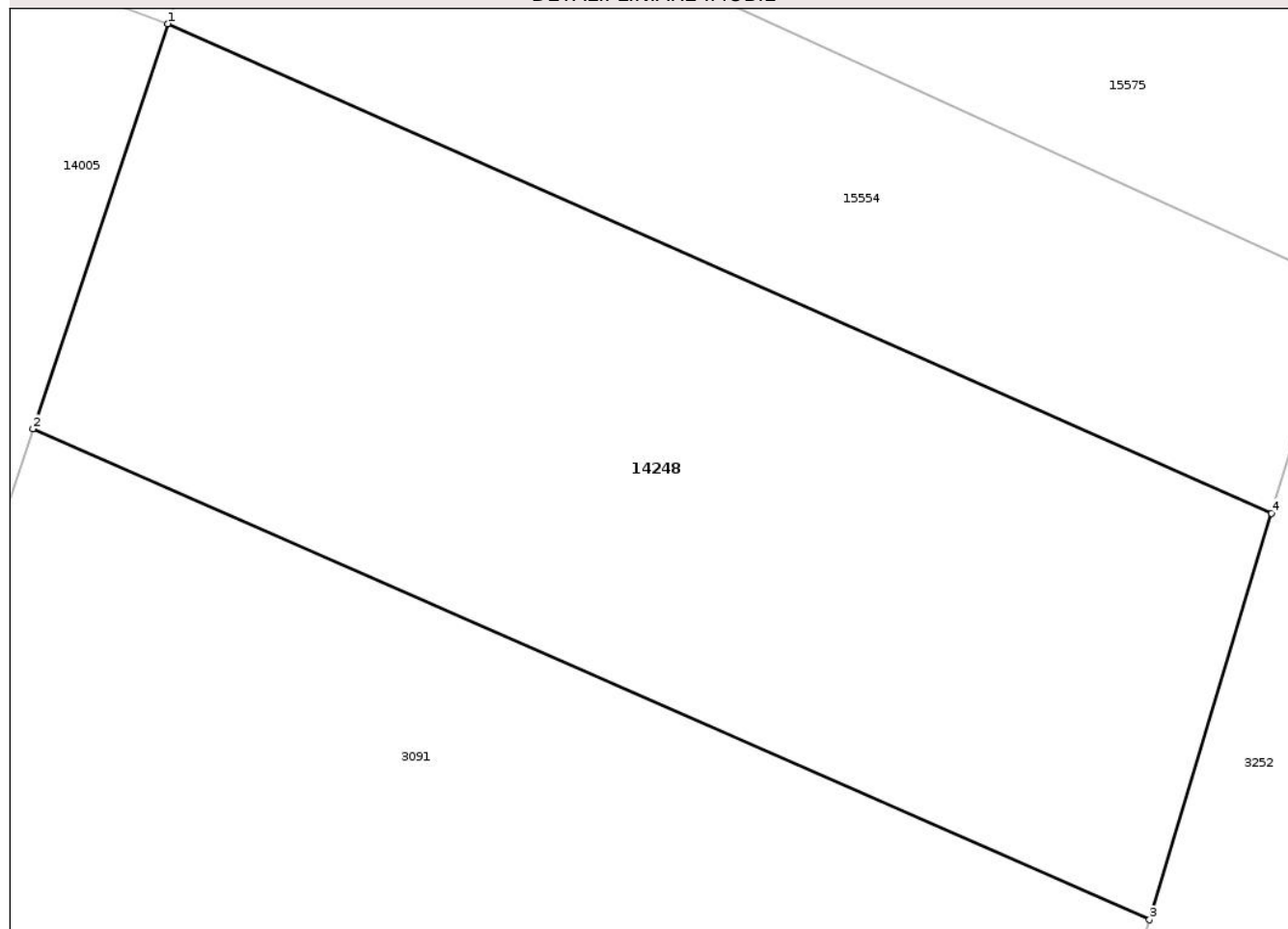
Anexa Nr. 1 La Partea I

Teren

Nr cadastral	Suprafața (mp)*	Observații / Referințe
	354	

* Suprafața este determinată în planul de proiecție Stereo 70.

DETALII LINIARE IMOBIL



Date referitoare la teren

Crt	Categorie folosință	Intra vilan	Suprafața (mp)	Tarla	Parcelă	Nr. topo	Observații / Referințe
1	ape curgătoare	DA	354	-	-	-	

Lungime Segmente

1) Valorile lungimilor segmentelor sunt obținute din proiecție în plan.

Punct început	X / Y	Punct sfârșit	X / Y	Lungime segment (** (m)
1	472.022,591 556.015,764	2	472.019,052 556.005,141	11.197
2	472.019,052 556.005,141	3	472.048,366 555.992,267	32.016
3	472.048,366 555.992,267	4	472.051,573 556.002,927	11.132
4	472.051,573 556.002,927	1	472.022,591 556.015,764	31.698

** Lungimile segmentelor sunt determinate în planul de proiecție Stereo 70 și sunt rotunjite la 1 milimetru.

*** Distanța dintre puncte este formată din segmente cumulate ce sunt mai mici decât valoarea 1 milimetru.

Neutilizabil în Circuitul
Civil

**DATE DESPRE IMOBILUL NR. 14250**

Oficiul de Cadastru și Publicitate Imobiliară MUREȘ
 Biroul de Cadastru și Publicitate Imobiliară Târgu Mureș

A. Partea I. Descrierea imobilului

TEREN Intravilan

Nr. CF vechi:92998/N-Tg.Mures

Nr. cadastral vechi:2105

Adresa: Loc. Corunca, Jud. Mureș

Nr. Crt	Nr cadastral Nr. topografic	Suprafața* (mp)	Observații / Referințe
A1	133144	1.601	Sector cadastral:2 Teren neimprejmuit; diferenta de suprafata se regaseste la id 13679, id 14154, id 14253 si id 14254

B. Partea II. Proprietari și acte

Inscrieri privitoare la dreptul de proprietate și alte drepturi reale	Referințe
32465 / 09/05/2019	
Act Notarial nr. 2580, din 08/05/2019 emis de NP HOLBACH ANNA-MARIA;	
B1	A1
Intabulare, drept de PROPRIETATE, dobandit prin Conventie, cota actuala 1/1, cota initiala 1/1	
1) NAGY LEVENTE, bun propriu	

C. Partea III. SARCINI .

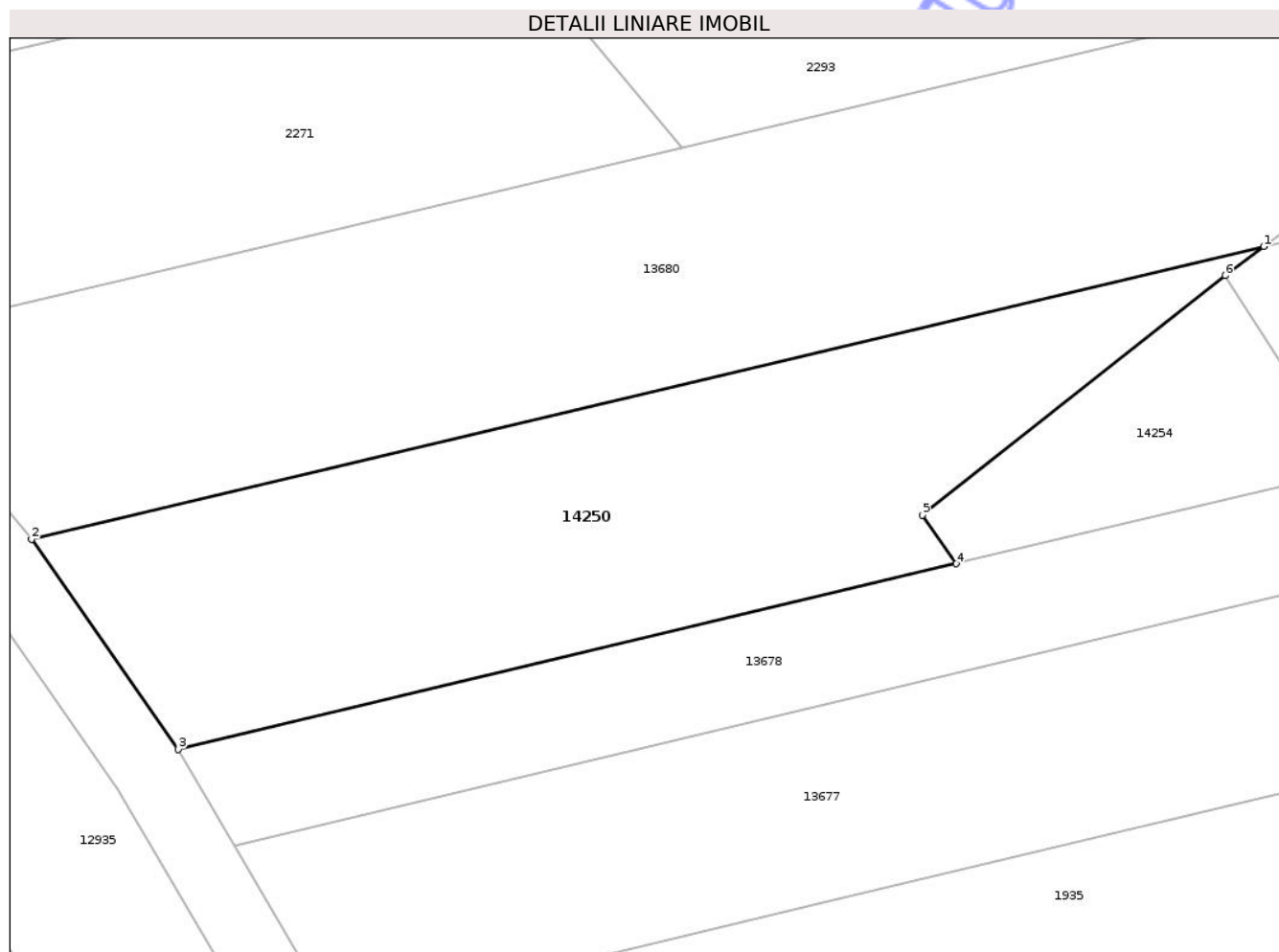
Inscrieri privind dezmembramintele dreptului de proprietate, drepturi reale de garanție și sarcini	Referințe
NU SUNT	

Anexa Nr. 1 La Partea I

Teren

Nr cadastral	Suprafața (mp)*	Observații / Referințe
133144	1.601	diferenta de suprafata se regaseste la id 13679, id 14154, id 14253 si id 14254

* Suprafața este determinată în planul de proiecție Stereo 70.



Date referitoare la teren

Crt	Categorie folosință	Intra vilan	Suprafața (mp)	Tarla	Parcelă	Nr. topo	Observații / Referințe
1	arabil	DA	1.601	10	507/22	-	

Lungime Segmente

1) Valorile lungimilor segmentelor sunt obținute din proiecție în plan.

Punct început	X / Y	Punct sfârșit	X / Y	Lungime segment (** (m)
1	469.869,671 558.609,409	2	469.767,449 558.585,147	105.062
2	469.767,449 558.585,147	3	469.779,626 558.567,718	21.261
3	469.779,626 558.567,718	4	469.844,139 558.583,11	66.324
4	469.844,139 558.583,11	5	469.841,37 558.587,141	4.89
5	469.841,37 558.587,141	6	469.866,477 558.606,994	32.008

Punct început	X / Y	Punct sfârșit	X / Y	Lungime segment (** (m)
6	469.866,477 558.606,994	1	469.869,671 558.609,409	4.004

** Lungimile segmentelor sunt determinate în planul de proiecție Stereo 70 și sunt rotunjite la 1 milimetru.

*** Distanța dintre puncte este formată din segmente cumulate ce sunt mai mici decât valoarea 1 milimetru.

Neutilizabil în Circuitul Civil

**DATE DESPRE IMOBILUL NR. 14255**

Oficiul de Cadastru și Publicitate Imobiliară MUREȘ
Biroul de Cadastru și Publicitate Imobiliară Târgu Mureș

A. Partea I. Descrierea imobilului

TEREN Intravilan

Nr. CF vechi:2576/N
Nr. cadastral vechi:100

Adresa: Loc. Corunca, Jud. Mureș

Nr. Crt	Nr cadastral Nr. topografic	Suprafața* (mp)	Observații / Referințe
A1	50579	833	Sector cadastral:6 Teren neimprejmuit; Imobil inregistrat cu suprapunere reala cu imobilul cu numar cadastral 53446, inscris in CF 53446 Corunca.

B. Partea II. Proprietari și acte

Inscrieri privitoare la dreptul de proprietate și alte drepturi reale		Referințe
8811 / 25/04/2005		
Act Notarial nr. 809, din 25/04/2005 emis de NP Ciocea Delia;		
B1	Intabulare, drept de PROPRIETATE, dobandit prin Conventie, cota actuala 1/1, cota initiala 1/1 1) SZEKELY SZILARD-LASZLO	A1

C. Partea III. SARCINI .

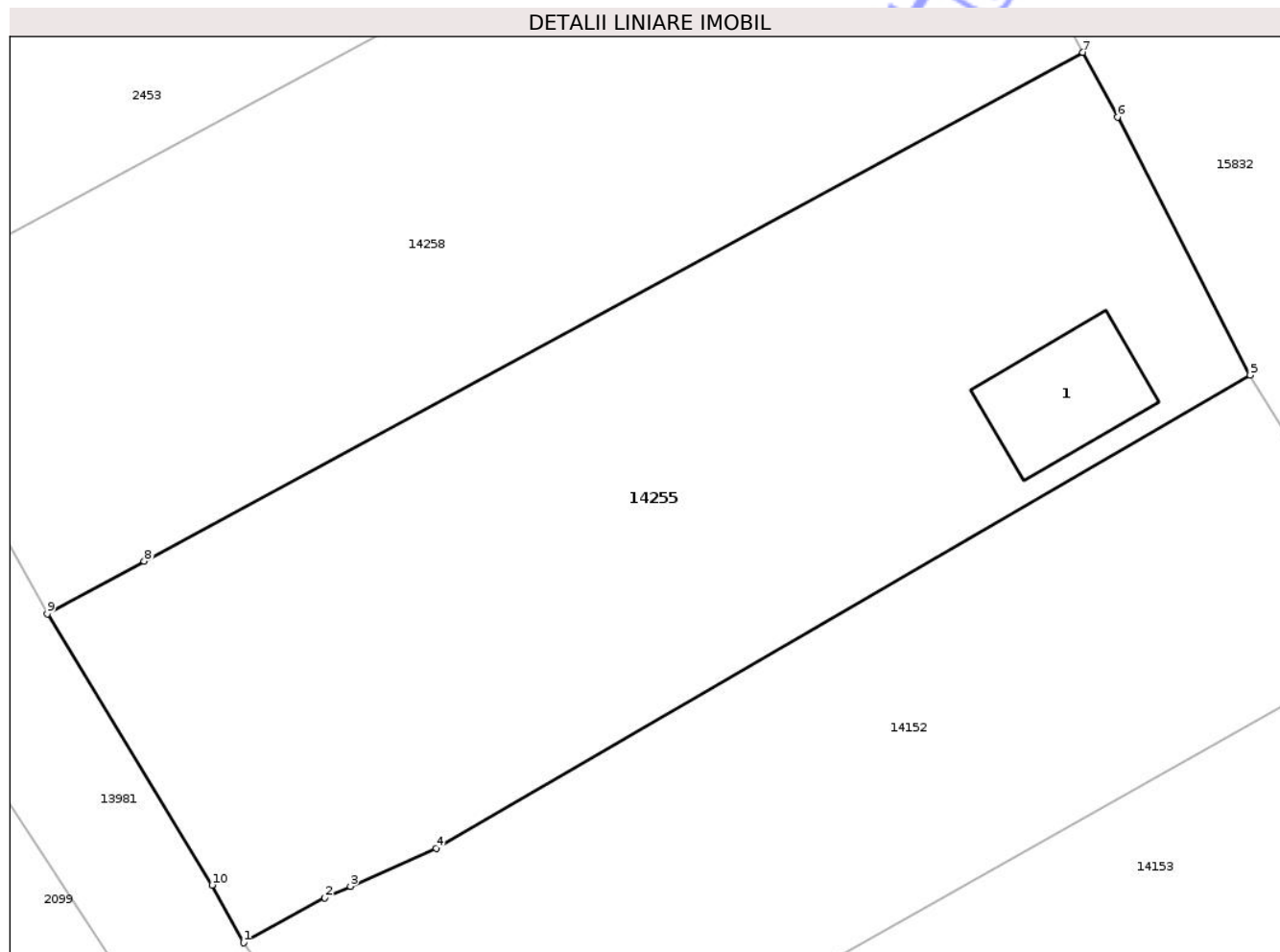
Inscrieri privind dezmembramintele dreptului de proprietate, drepturi reale de garanție și sarcini	Referințe
NU SUNT	

Anexa Nr. 1 La Partea I

Teren

Nr cadastral	Suprafața (mp)*	Observații / Referințe
50579	833	Imobil înregistrat cu suprapunere reală cu imobilul cu număr cadastral 53446, înscris în CF 53446 Corunca.

* Suprafața este determinată în planul de proiecție Stereo 70.



Date referitoare la teren

Crt	Categorie folosință	Intra vilan	Suprafața (mp)	Tarla	Parcelă	Nr. topo	Observații / Referințe
1	faneata	DA	833	44	1263/1/4/2; 1263/1/2	-	

Date referitoare la construcții

Crt	Număr	Destinație construcție	Supraf. (mp)	Situație juridică	Observații / Referințe
A1.1	0	construcții anexa	31	Fara acte	Nr. niveluri:1; S. construită la sol:31 mp;

Lungime Segmente

1) Valorile lungimilor segmentelor sunt obținute din proiecție în plan.

Punct început	X / Y	Punct sfârșit	X / Y	Lungime segment (** (m)
1	470.241,771 557.200,853	2	470.245,306 557.202,81	4.041
2	470.245,306 557.202,81	3	470.246,419 557.203,304	1.218
3	470.246,419 557.203,304	4	470.250,143 557.204,958	4.075

Punct început	X / Y	Punct sfârșit	X / Y	Lungime segment (** (m)
4	470.250,143 557.204,958	5	470.285,495 557.225,5	40.887
5	470.285,495 557.225,5	6	470.279,727 557.236,7	12.598
6	470.279,727 557.236,7	7	470.278,228 557.239,515	3.189
7	470.278,228 557.239,515	8	470.237,464 557.217,422	46.366
8	470.237,464 557.217,422	9	470.233,246 557.215,136	4.798
9	470.233,246 557.215,136	10	470.240,416 557.203,362	13.785
10	470.240,416 557.203,362	1	470.241,771 557.200,853	2.852

** Lungimile segmentelor sunt determinate în planul de proiecție Stereo 70 și sunt rotunjite la 1 milimetru.

*** Distanța dintre puncte este formată din segmente cumulate ce sunt mai mici decât valoarea 1 milimetru.

Neutilizabil în Circuitul Civil

**DATE DESPRE IMOBILUL NR. 14252**

Oficiul de Cadastru și Publicitate Imobiliară MUREȘ
Biroul de Cadastru și Publicitate Imobiliară Târgu Mureș

A. Partea I. Descrierea imobilului

TEREN Intravilan

Adresa: Loc. Corunca, Jud. Mureș

Nr. Crt	Nr cadastral Nr. topografic	Suprafața* (mp)	Observații / Referințe
A1		89	Sector cadastral:2 Teren neimprejmuit;

B. Partea II. Proprietari și acte

Inscrieri privitoare la dreptul de proprietate și alte drepturi reale	Referințe
/	
Act Normativ nr. 7, din 13/03/1996 emis de PARLAMENTUL ROMANIEI;	
B1	Intabulare, drept de PROPRIETATE, dobândit prin Lege, cota actuala 1/1, cota initiala 1/1
	1) NEIDENTIFICAT NEIDENTIFICAT
B2	se noteaza existenta a mai multi proprietari asupra aceluiasi imobil, care au dobândit dreptul de proprietate in baza urmatoarelor actelor juridice diferite - act notarial nr. 424/26.02.2020 emis de NP Tinca Tudor intabulat in CF 124388/Tg. Mures provenita din sporadic in favoarea numitului MUNTEAN GHEORGHE-CALIN in cota de 1/1 (bun propriu) si - act administrativ nr. 72261/09.04.2003 emis de CJSDPAT Mures intabulat CF 50529/Corunca provenita din sporadic in favoarea numitei GYORGY ROZALIA in cota de 1/1

C. Partea III. SARCINI .

Inscrieri privind dezmembramintele dreptului de proprietate, drepturi reale de garanție și sarcini	Referințe
NU SUNT	

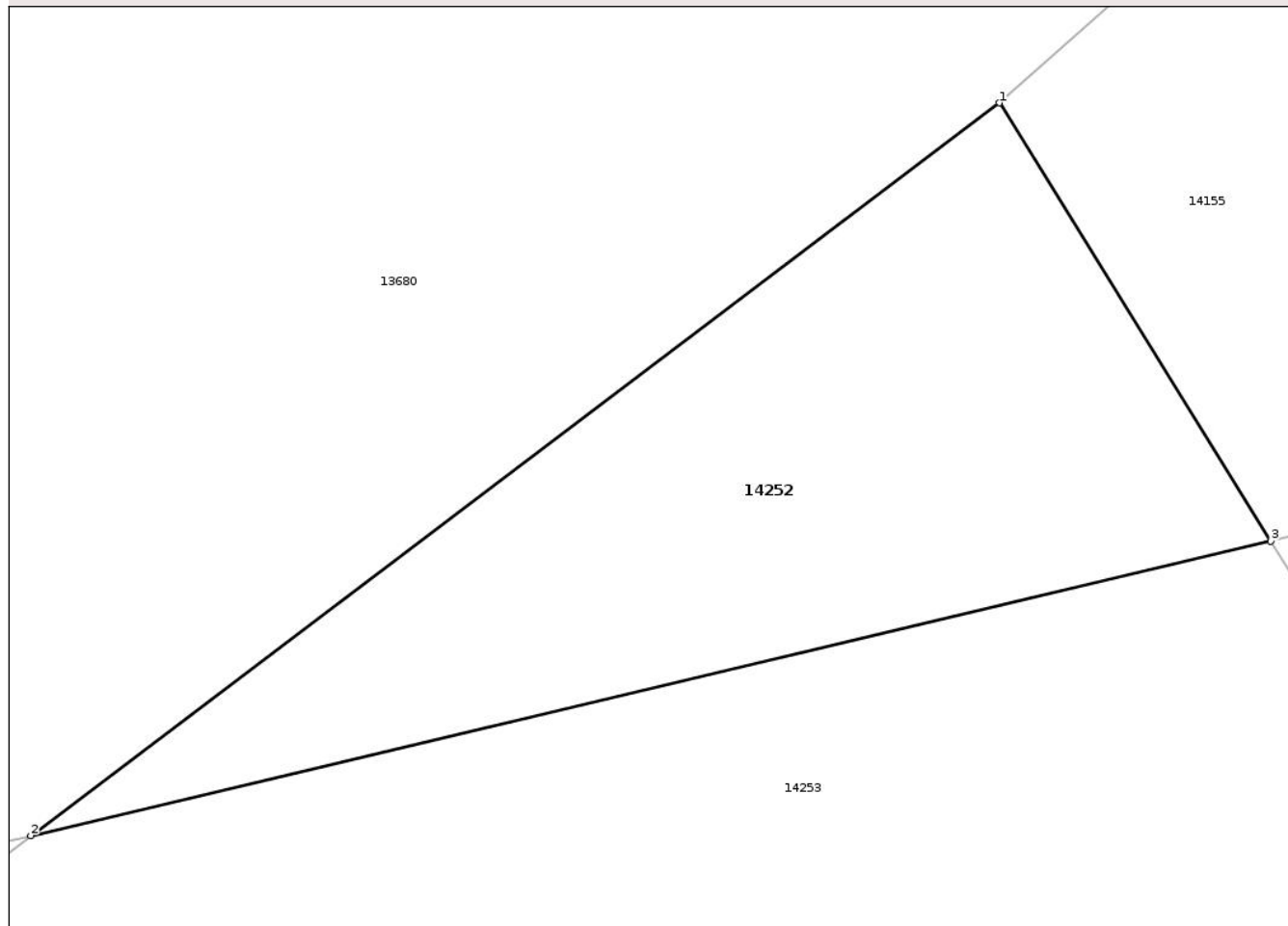
Anexa Nr. 1 La Partea I

Teren

Nr cadastral	Suprafața (mp)*	Observații / Referințe
	89	

* Suprafața este determinată în planul de proiecție Stereo 70.

DETALII LINIARE IMOBIL



Date referitoare la teren

Crt	Categorie folosință	Intravilan	Suprafața (mp)	Tarla	Parcelă	Nr. topo	Observații / Referințe
1	arabil	DA	89	10	507/23	-	

Lungime Segmente

1) Valorile lungimilor segmentelor sunt obținute din proiecție în plan.

Punct început	X / Y	Punct sfârșit	X / Y	Lungime segment (** (m)
1	469.886,036 558.621,784	2	469.869,671 558.609,409	20.517
2	469.869,671 558.609,409	3	469.890,622 558.614,382	21.533
3	469.890,622 558.614,382	1	469.886,036 558.621,784	8.708

** Lungimile segmentelor sunt determinate în planul de proiecție Stereo 70 și sunt rotunjite la 1 milimetru.

*** Distanța dintre puncte este formată din segmente cumulate ce sunt mai mici decât valoarea 1 milimetru.

**DATE DESPRE IMOBILUL NR. 14253**

Oficiul de Cadastru și Publicitate Imobiliară MUREȘ
Biroul de Cadastru și Publicitate Imobiliară Târgu Mureș

A. Partea I. Descrierea imobilului

TEREN Intravilan

Adresa: Loc. Corunca, Jud. Mureș

Nr. Crt	Nr cadastral Nr. topografic	Suprafața* (mp)	Observații / Referințe
A1		500	Sector cadastral:2 Teren neimprejmuit;

B. Partea II. Proprietari și acte

Inscrieri privitoare la dreptul de proprietate și alte drepturi reale		Referințe
/		
Act Normativ nr. 7, din 13/03/1996 emis de PARLAMENTUL ROMANIEI;		
B1	Intabulare, drept de PROPRIETATE, dobandit prin Lege, cota actuala 1/1, cota initiala 1/1 1) NEIDENTIFICAT NEIDENTIFICAT	A1
B2	se noteaza existenta a mai multi proprietari asupra aceluiasi imobil, care au dobandit dreptul de proprietate in baza urmatoarelor actelor juridice diferite - act notarial nr. 2580/08.05.2019 emis de NP Holbach Anna-Maria intabulat in CF 133144/Tg. Mures provenita din sporadic in favoarea numitului NAGY LEVENTE in cota de 1/1 (bun propriu) si - act administrativ nr. 72261/09.04.2003 emis de CJSDPAT MURES intabulat CF 50529/Corunca provenita din sporadic in favoarea numitei GYORGY ROZALIA in cota de 1/1	A1

C. Partea III. SARCINI .

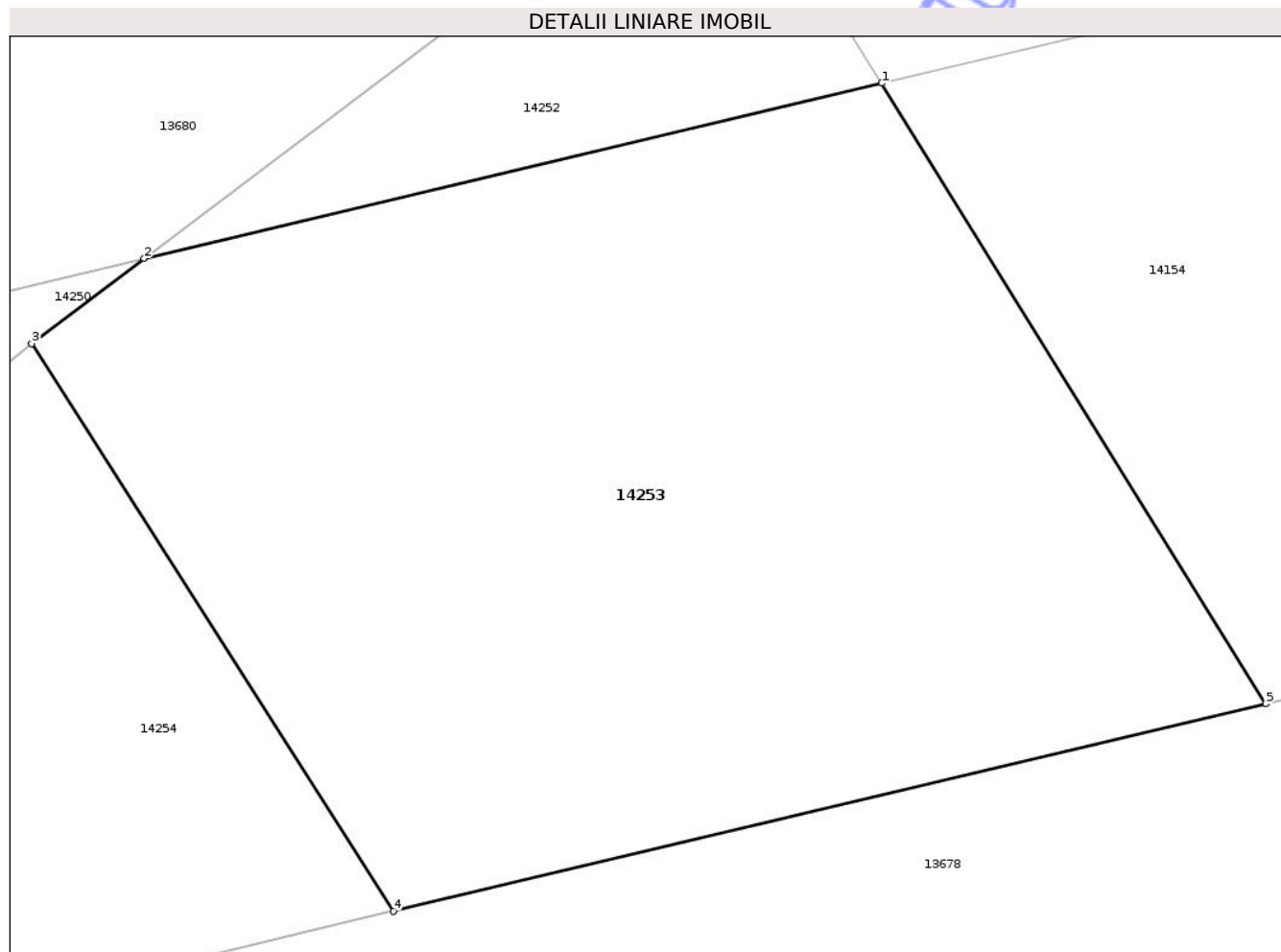
Inscrieri privind dezmembramintele dreptului de proprietate, drepturi reale de garanție și sarcini	Referințe
NU SUNT	

Anexa Nr. 1 La Partea I

Teren

Nr cadastral	Suprafața (mp)*	Observații / Referințe
	500	

* Suprafața este determinată în planul de proiecție Stereo 70.



Date referitoare la teren

Crt	Categorie folosință	Intra vilan	Suprafața (mp)	Tarla	Parcelă	Nr. topo	Observații / Referințe
1	arabil	DA	500	-	-	-	

Lungime Segmente

1) Valorile lungimilor segmentelor sunt obținute din proiecție în plan.

Punct început	X / Y	Punct sfârșit	X / Y	Lungime segment (** (m)
1	469.890,622 558.614,382	2	469.869,671 558.609,409	21.533
2	469.869,671 558.609,409	3	469.866,477 558.606,994	4.004
3	469.866,477 558.606,994	4	469.876,753 558.590,891	19.102
4	469.876,753 558.590,891	5	469.901,533 558.596,77	25.468
5	469.901,533 558.596,77	1	469.890,622 558.614,382	20.718

** Lungimile segmentelor sunt determinate în planul de proiecție Stereo 70 și sunt rotunjite la 1 milimetru.

*** Distanța dintre puncte este formată din segmente cumulate ce sunt mai mici decât valoarea 1 milimetru.

Neutilizabil în Circuitul
Civil

**DATE DESPRE IMOBILUL NR. 14254**

Oficiul de Cadastru și Publicitate Imobiliară MUREȘ
Biroul de Cadastru și Publicitate Imobiliară Târgu Mureș

A. Partea I. Descrierea imobilului

TEREN Intravilan

Adresa: Loc. Corunca, Jud. Mureș

Nr. Crt	Nr cadastral Nr. topografic	Suprafața* (mp)	Observații / Referințe
A1		381	Sector cadastral:2 Teren neimprejmuit;

B. Partea II. Proprietari și acte

Inscrieri privitoare la dreptul de proprietate și alte drepturi reale		Referințe
/		
Act Normativ nr. 7, din 13/03/1996 emis de PARLAMENTUL ROMANIEI;		
B1	Intabulare, drept de PROPRIETATE, dobandit prin Lege, cota actuala 1/1, cota initiala 1/1 1) NEIDENTIFICAT NEIDENTIFICAT	A1
B2	se noteaza existenta a mai multi proprietari asupra aceluasi imobil, care au dobandit dreptul de proprietate in baza urmatoarelor actelor juridice diferite - act notarial nr. 2580/08.05.2019 emis de NP Holbach Anna-Maria intabulat in CF 133144/Tg. Mures provenita din sporadic in favoarea numitului NAGY LEVENTE in cota de 1/1 (bun propriu) si - act notarial nr. 191/15.07.2020 emis de NP Pintya Andrea intabulat CF 50532/Corunca provenita din sporadic in favoarea numitilor KOVACS ISTVAN in cota de 1/2 si KOVACS FERENC in cota de 1/2	A1

C. Partea III. SARCINI .

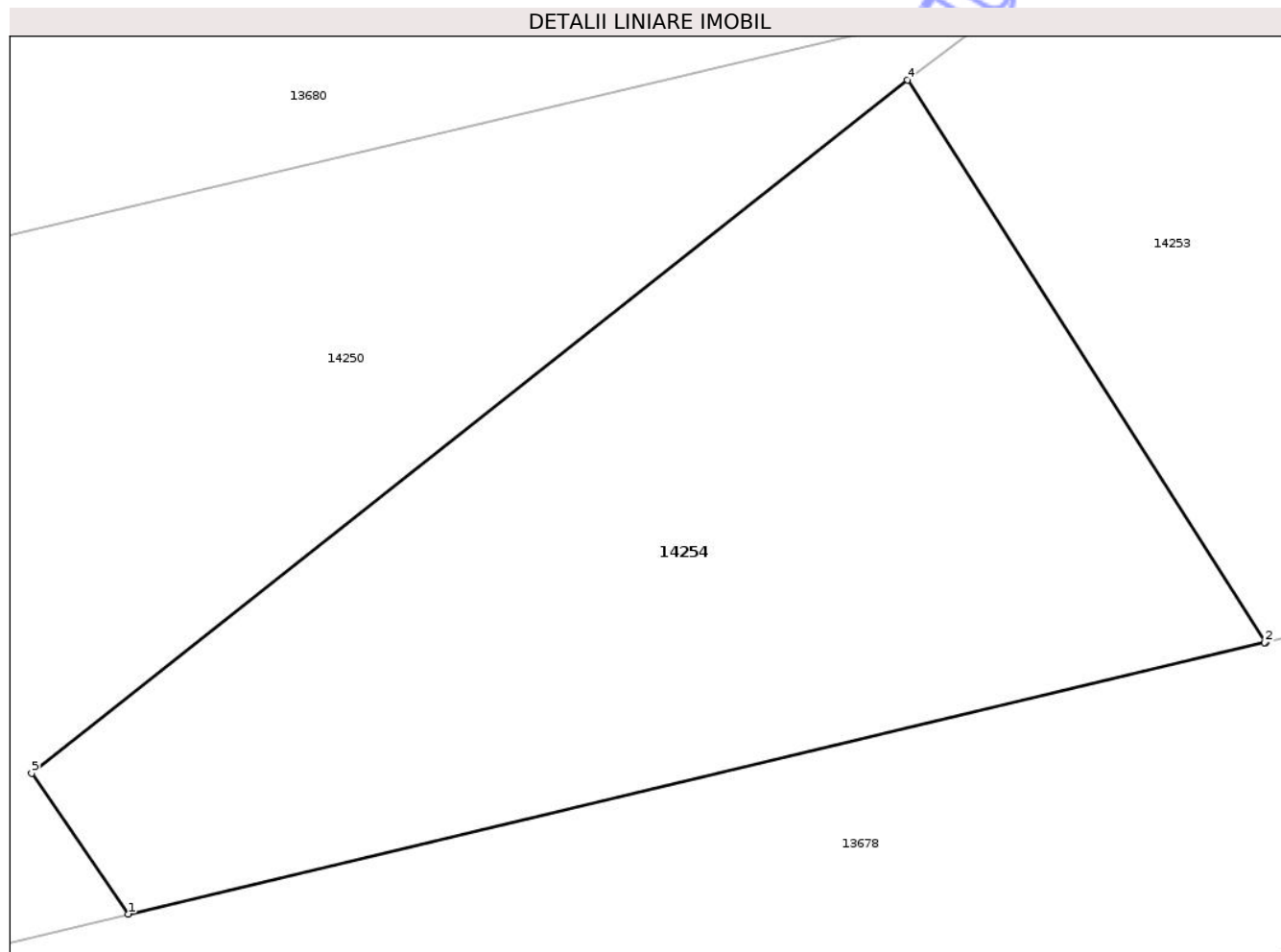
Inscrieri privind dezmembramintele dreptului de proprietate, drepturi reale de garanție și sarcini	Referințe
NU SUNT	

Anexa Nr. 1 La Partea I

Teren

Nr cadastral	Suprafața (mp)*	Observații / Referințe
	381	

* Suprafața este determinată în planul de proiecție Stereo 70.



Date referitoare la teren

Crt	Categorie folosință	Intravilan	Suprafața (mp)	Tarla	Parcelă	Nr. topo	Observații / Referințe
1	arabil	DA	381	-	-	-	

Lungime Segmente

1) Valorile lungimilor segmentelor sunt obținute din proiecție în plan.

Punct început	X / Y	Punct sfârșit	X / Y	Lungime segment (** (m)
1	469.844,139 558.583,11	2	469.876,717 558.590,882	33.492
2	469.876,717 558.590,882	3	469.876,753 558.590,891	0.037
3	469.876,753 558.590,891	4	469.866,477 558.606,994	19.102
4	469.866,477 558.606,994	5	469.841,37 558.587,141	32.008
5	469.841,37 558.587,141	1	469.844,139 558.583,11	4.89

** Lungimile segmentelor sunt determinate în planul de proiecție Stereo 70 și sunt rotunjite la 1 milimetru.

*** Distanța dintre puncte este formată din segmente cumulate ce sunt mai mici decât valoarea 1 milimetru.

Neutilizabil în Circuitul
Civil

**DATE DESPRE IMOBILUL NR. 14256**

Oficiul de Cadastru și Publicitate Imobiliară MUREȘ
Biroul de Cadastru și Publicitate Imobiliară Târgu Mureș

A. Partea I. Descrierea imobilului

TEREN Intravilan

Adresa: Loc. Corunca, Jud. Mureș

Nr. Crt	Nr cadastral Nr. topografic	Suprafața* (mp)	Observații / Referințe
A1		414	Sector cadastral:2 Teren neimprejmuit;

B. Partea II. Proprietari și acte

Inscrieri privitoare la dreptul de proprietate și alte drepturi reale	Referințe
/	
Act Normativ nr. 7, din 13/03/1996 emis de PARLAMENTUL ROMANIEI;	
B1	Intabulare, drept de PROPRIETATE, dobandit prin Lege, cota actuala 1/1, cota initiala 1/1
	1) NEIDENTIFICAT NEIDENTIFICAT
B2	se noteaza existenta a mai multi proprietari asupra aceluasi imobil, care au dobandit dreptul de proprietate in baza urmatoarelor actelor juridice diferite - act notarial nr. 950/27.07.2020 emis de NP Dan Valentin Simion intabulat in CF 52731 provenita din sporadic in favoarea societatii TRANSMOBILE SRL in cota de 1/1 si - act notarial nr. 2808/11.11.2015 emis de NP Tinca Ileana-Eugenia intabulat CF 53446 provenita din sporadic in favoarea numitilor POGACEAN CONSTANTIN cas. cu POGACEAN SIMONA-CONSUELA (bun comun) in cota de 1/1

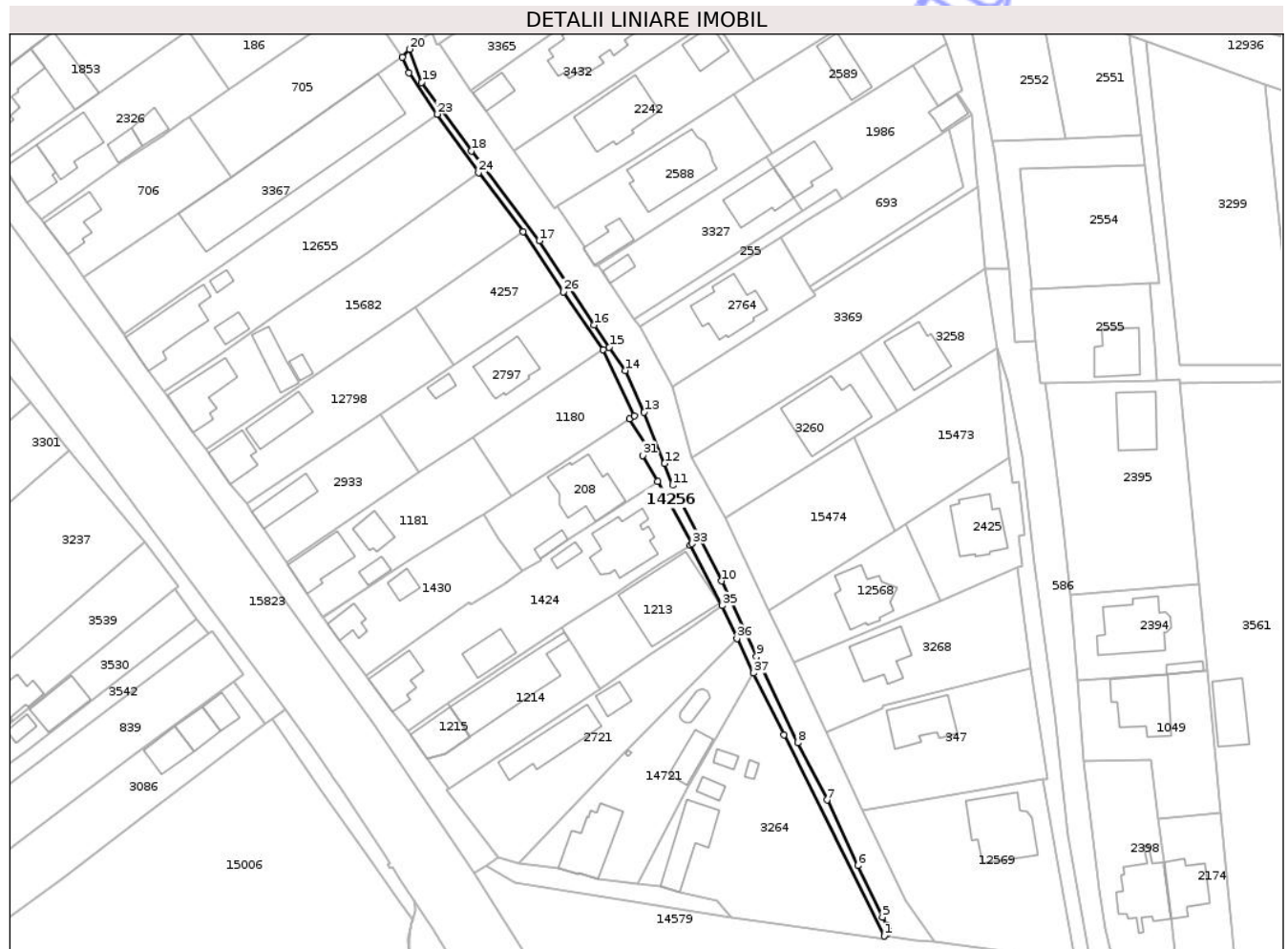
C. Partea III. SARCINI .

Inscrieri privind dezmembramintele dreptului de proprietate, drepturi reale de garanție și sarcini	Referințe
NU SUNT	

Teren

Nr cadastral	Suprafața (mp)*	Observații / Referințe
	414	

* Suprafața este determinată în planul de proiecție Stereo 70.



Date referitoare la teren

Crt	Categorie folosință	Intra vilan	Suprafața (mp)	Tarla	Parcelă	Nr. topo	Observații / Referințe
1	arabil	DA	414	-	-	-	

Lungime Segmente

1) Valorile lungimilor segmentelor sunt obținute din proiecție în plan.

Punct început	X / Y	Punct sfârșit	X / Y	Lungime segment (** (m)
1	470.091,215 557.788,131	2	470.091,842 557.788,619	0.795
3	470.092,084 557.789,281	4	470.091,731 557.790,471	1.241
5	470.090,827 557.792,192	6	470.085,534 557.803,251	12.26
7	470.078,918 557.817,277	8	470.072,633 557.829,539	13.779
9	470.063,745 557.848,009	10	470.056,335 557.864,207	17.812

Punct început	X / Y	Punct sfârșit	X / Y	Lungime segment (** (m)
2	470.091,842 557.788,619	3	470.092,084 557.789,281	0.705
4	470.091,731 557.790,471	5	470.090,827 557.792,192	1.944
6	470.085,534 557.803,251	7	470.078,918 557.817,277	15.508
8	470.072,633 557.829,539	9	470.063,745 557.848,009	20.497
10	470.056,335 557.864,207	11	470.045,794 557.884,706	23.05

Punct început	X / Y	Punct sfârșit	X / Y	Lungime segment (** (m)
11	470.045,794 557.884,706	12	470.044,074 557.889,392	4.992
13	470.039,663 557.900,375	14	470.035,605 557.909,328	9.83
15	470.032,209 557.914,313	16	470.028,945 557.919,065	5.765
17	470.017,169 557.937,138	18	470.002,657 557.956,379	24.1
19	469.991,984 557.971,111	20	469.989,3 557.978,181	7.562
21	469.987,862 557.976,442	22	469.989,198 557.973,147	3.556
23	469.995,309 557.964,248	24	470.004,138 557.951,724	15.323
25	470.013,72 557.939,112	26	470.022,376 557.926,162	15.577
27	470.030,903 557.913,843	28	470.037,581 557.899,659	15.677
29	470.036,593 557.899,013	30	470.040,864 557.892,082	8.141
31	470.039,349 557.891,13	32	470.042,576 557.885,516	6.475
33	470.049,997 557.872,199	34	470.049,524 557.871,903	0.558
35	470.056,368 557.858,922	36	470.059,601 557.851,898	7.732
37	470.063,109 557.844,461	38	470.069,649 557.831,235	14.755

Punct început	X / Y	Punct sfârșit	X / Y	Lungime segment (** (m)
12	470.044,074 557.889,392	13	470.039,663 557.900,375	11.836
14	470.035,605 557.909,328	15	470.032,209 557.914,313	6.032
16	470.028,945 557.919,065	17	470.017,169 557.937,138	21.571
18	470.002,657 557.956,379	19	469.991,984 557.971,111	18.192
20	469.989,3 557.978,181	21	469.987,862 557.976,442	2.257
22	469.989,198 557.973,147	23	469.995,309 557.964,248	10.795
24	470.004,138 557.951,724	25	470.013,72 557.939,112	15.839
26	470.022,376 557.926,162	27	470.030,903 557.913,843	14.982
28	470.037,581 557.899,659	29	470.036,593 557.899,013	1.18
30	470.040,864 557.892,082	31	470.039,349 557.891,13	1.789
32	470.042,576 557.885,516	33	470.049,997 557.872,199	15.245
34	470.049,524 557.871,903	35	470.056,368 557.858,922	14.675
36	470.059,601 557.851,898	37	470.063,109 557.844,461	8.223
38	470.069,649 557.831,235	1	470.091,215 557.788,131	48.198

** Lungimile segmentelor sunt determinate în planul de proiecție Stereo 70 și sunt rotunjite la 1 milimetru.

*** Distanța dintre puncte este formată din segmente cumulate ce sunt mai mici decât valoarea 1 milimetru.

**DATE DESPRE IMOBILUL NR. 14258**

Oficiul de Cadastru și Publicitate Imobiliară MUREȘ
Biroul de Cadastru și Publicitate Imobiliară Târgu Mureș

A. Partea I. Descrierea imobilului

TEREN Intravilan

Adresa: Loc. Corunca, Str Calea Sighisoarei, Nr. 84, Jud. Mureș

Nr. Crt	Nr cadastral Nr. topografic	Suprafața* (mp)	Observații / Referințe
A1	50574	783	Sector cadastral:6 Teren neimprejmuit;

B. Partea II. Proprietari și acte

Inscrieri privitoare la dreptul de proprietate și alte drepturi reale	Referințe
7690 / 12/04/2005	
Act Notarial nr. 35/2005, din 12/04/2005 emis de notar public Victor Onea;	
B1	A1
Intabulare, drept de PROPRIETATE, dobandit prin Conventie, cota actuala 1/1, cota initiala 1/1	
1) SZEKELY ELISABETA, si sotul	
2) SZEKELY EMERIC, - (bun comun)	

C. Partea III. SARCINI .

Inscrieri privind dezmembramintele dreptului de proprietate, drepturi reale de garanție și sarcini	Referințe
NU SUNT	

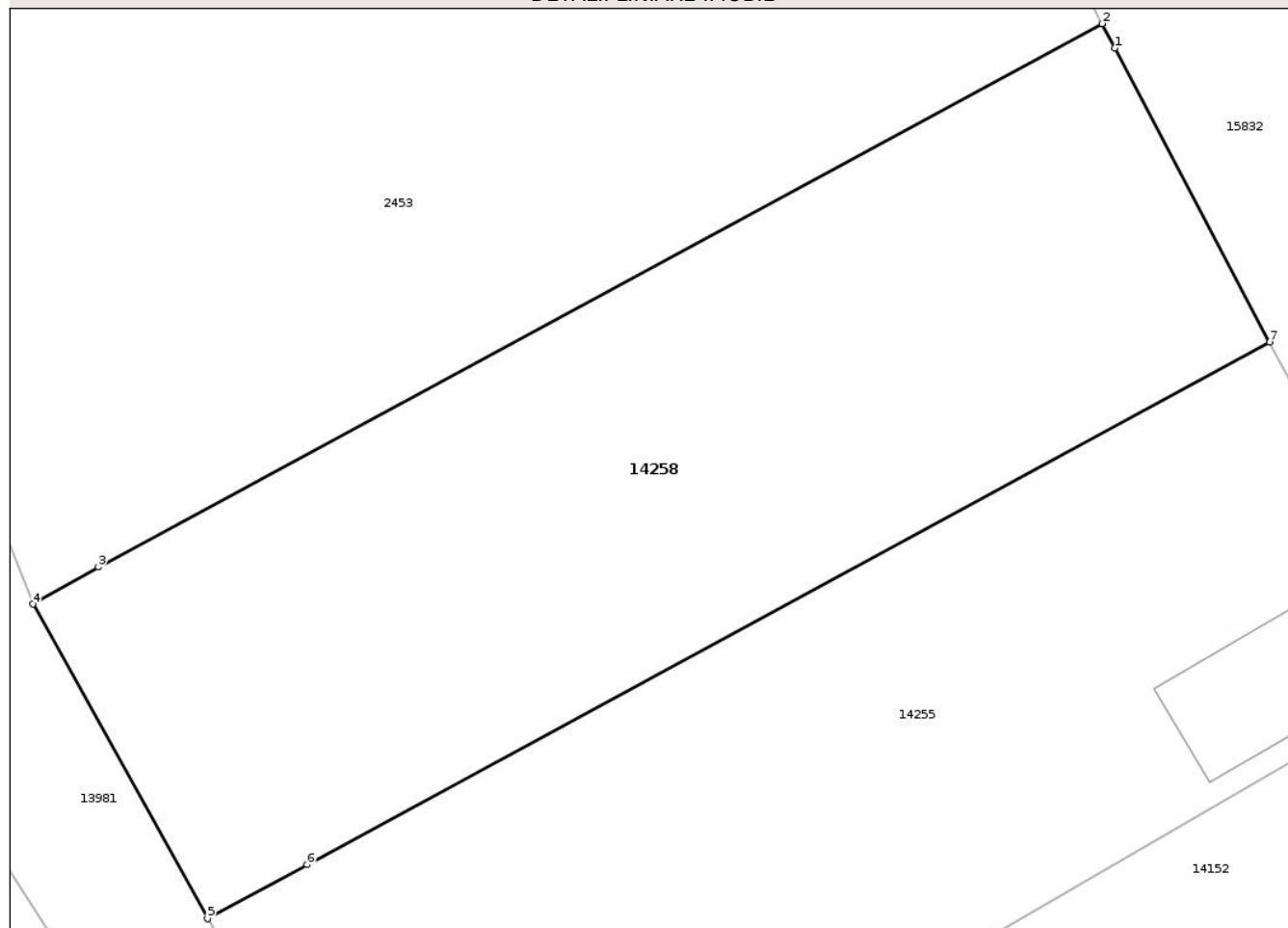
Anexa Nr. 1 La Partea I

Teren

Nr cadastral	Suprafața (mp)*	Observații / Referințe
50574	783	

* Suprafața este determinată în planul de proiecție Stereo 70.

DETALII LINIARE IMOBIL



Date referitoare la teren

Crt	Categorie folosință	Intra vilan	Suprafața (mp)	Tarla	Parcelă	Nr. topo	Observații / Referințe
1	arabil	DA	783	44	1263/1/4/1	-	

Lungime Segmente

1) Valorile lungimilor segmentelor sunt obținute din proiecție în plan.

Punct început	X / Y	Punct sfârșit	X / Y	Lungime segment (** (m)
1	470.271,671 557.251,95	2	470.271,125 557.252,985	1.17
2	470.271,125 557.252,985	3	470.228,626 557.230,015	48.309
3	470.228,626 557.230,015	4	470.225,852 557.228,437	3.191
4	470.225,852 557.228,437	5	470.233,246 557.215,136	15.218
5	470.233,246 557.215,136	6	470.237,464 557.217,422	4.798

Punct început	X / Y	Punct sfârșit	X / Y	Lungime segment (** (m)
6	470.237,464 557.217,422	7	470.278,228 557.239,515	46.366
7	470.278,228 557.239,515	1	470.271,671 557.251,95	14.058

** Lungimile segmentelor sunt determinate în planul de proiecție Stereo 70 și sunt rotunjite la 1 milimetru.

*** Distanța dintre puncte este formată din segmente cumulate ce sunt mai mici decât valoarea 1 milimetru.

Neutilizabil în Circuitul Civil

**DATE DESPRE IMOBILUL NR. 14259**

Oficiul de Cadastru și Publicitate Imobiliară MUREȘ
Biroul de Cadastru și Publicitate Imobiliară Târgu Mureș

A. Partea I. Descrierea imobilului

TEREN Intravilan

Adresa: Loc. Corunca, Jud. Mureș

Nr. Crt.	Nr cadastral Nr. topografic	Suprafața* (mp)	Observații / Referințe
A1		851	Sector cadastral:8 Teren neimprejmuit;

B. Partea II. Proprietari și acte

Inscrieri privitoare la dreptul de proprietate și alte drepturi reale	Referințe
/	
Act Normativ nr. 7, din 13/03/1996 emis de PARLAMENTUL ROMANIEI;	
B1 Intabulare, drept de PROPRIETATE, dobândit prin Lege, cota actuala 1/1, cota initiala 1/1	A1
1) NEIDENTIFICAT NEIDENTIFICAT	
se noteaza existenta a mai multi proprietari asupra aceluiasi imobil, care au dobândit dreptul de proprietate in baza urmatoarelor actelor juridice diferite - act notarial nr.83/16.04.2014 emis de NP Holbach Anna Maria, intabulat in CF 52624 provenita din sporadic in favoarea numitilor DOBRAI FRANCISC in cota de 1/2 si KALMAN ILONA in cota de 1/2 si - CVC nr.1571/23.08.2007 emis de BNP Balgradean Stela intabulat CF 50807 provenita din sporadic in favoarea numitului IGNAT LASZLO (bun propriu) in cota de 2513/7600, CVC nr. 1667/06/09/2007 emis de BNP Balgaradean Stela intabulat CF 50807 provenita din sporadic in favoarea numitilor CIMPEAN-SORIN, si sotia CIMPEAN DORINA - VERONICA (bun comun) in cota de 950/7600; CVC nr.1784/18.04.2008 emis de BNP Albulescu Marcela Felicia intabulat CF 50807 provenita din sporadic in favoarea numitului MARTON CSABA (bun propriu) in cota de 475/7600; Act Notarial nr.292/10.02.2011 emis de NP Rozsa Balazs intabulat CF 50807 provenita din sporadic in favoarea numitului FODOR JANOS-ISTVAN nec. (bun propriu) in cota de 475/7600; Act Notarial nr.299/28.02.2011 emis de NP Ciocca Delia-Simona intabulat CF 50807 provenita din sporadic in favoarea numitului HIDEGH PIROSKA, bun propriu in cota de 912/7600; Act Notarial nr.408/17.03.2011 emis de NP Ciocca Delia-Simona intabulat CF 50807 provenita din sporadic in favoarea numitilor BABOS IBOLYA cas cu BABOS ARPAD, bun comun, in cota de 600/7600; Act Notarial nr.667/08.06.2011 emis de NP Ciubuca Dragos intabulat CF 50807 provenita din sporadic in favoarea numitului VAJDA ZOLTAN (bun propriu), in cota de 475/7600; Act Notarial nr.1971/29.11.2019 emis de NP Boerescu Andreea intabulat CF 50807 provenita din sporadic in favoarea numitei CURTICAPEAN SIMONA-CARMEN in cota de 600/7600; Act Notarial nr.13/07.01.2020 emis de NP Boerescu Andreea intabulat CF 50807 provenita din sporadic in favoarea numitilor RUS DORIAN si sotia RUS ALEXANDRA-ANA (bun comun), in cota de 600/7600;	A1
B2	

C. Partea III. SARCINI .

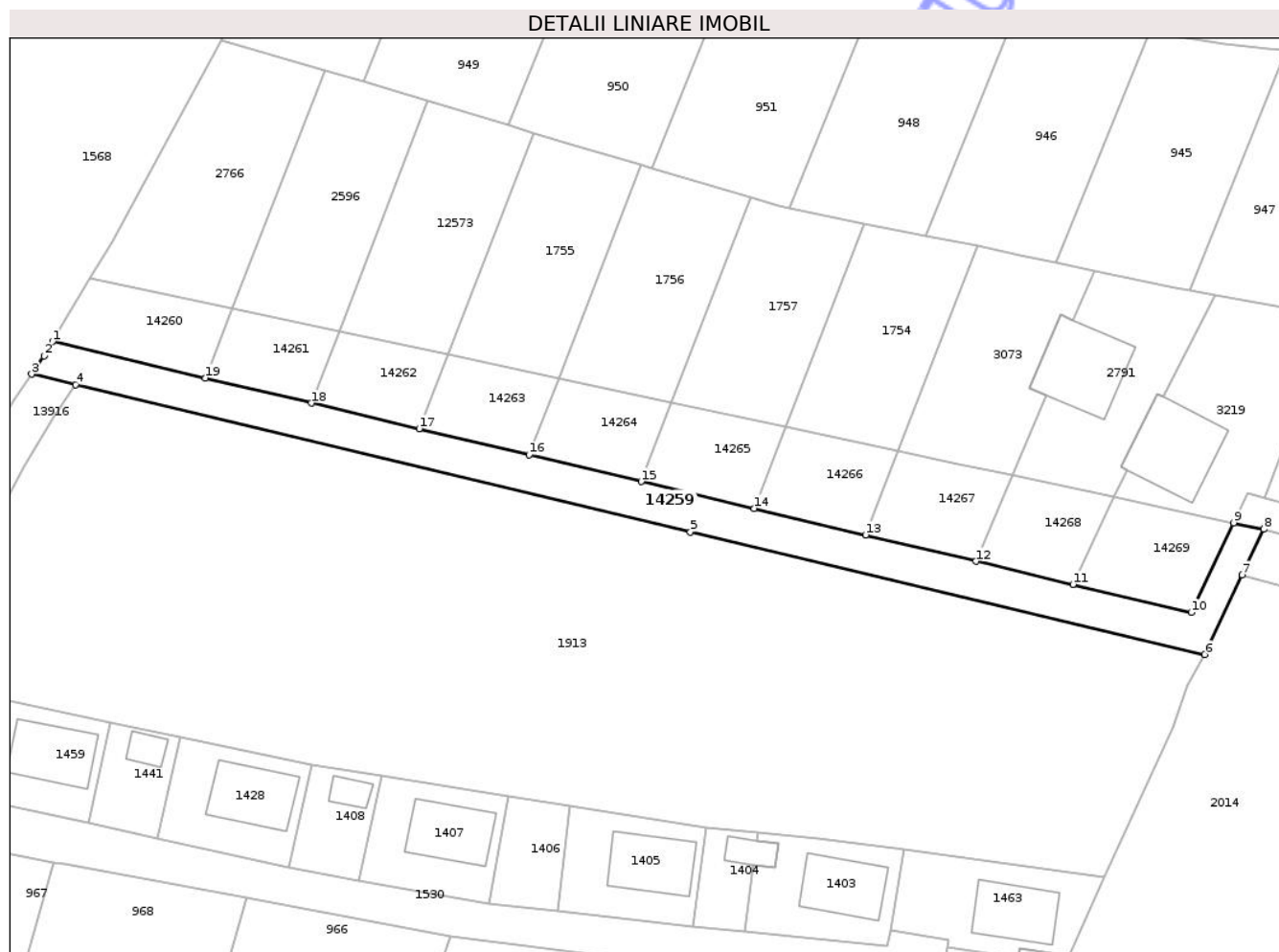
Inscrieri privind dezmembramintele dreptului de proprietate, drepturi reale de garanție și sarcini	Referințe
NU SUNT	

Anexa Nr. 1 La Partea I

Teren

Nr cadastral	Suprafața (mp)*	Observații / Referințe
	851	

* Suprafața este determinată în planul de proiecție Stereo 70.



Date referitoare la teren

Crt	Categorie folosință	Intra vilan	Suprafața (mp)	Tarla	Parcelă	Nr. topo	Observații / Referințe
1	arabil	DA	851	44	-	-	cale de acces

Lungime Segmente

1) Valorile lungimilor segmentelor sunt obținute din proiecție în plan.

Punct început	X / Y	Punct sfârșit	X / Y	Lungime segment (** (m)
1	471.089,276 556.626,89	2	471.088,139 556.624,98	2.223
2	471.088,139 556.624,98	3	471.086,484 556.622,545	2.944
3	471.086,484 556.622,545	4	471.092,317 556.621,148	5.998
4	471.092,317 556.621,148	5	471.174,255 556.601,53	84.254
5	471.174,255 556.601,53	6	471.242,752 556.585,246	70.406

Punct început	X / Y	Punct sfârșit	X / Y	Lungime segment (** (m)
6	471.242,752 556.585,246	7	471.247,74 556.595,82	11.691
7	471.247,74 556.595,82	8	471.250,621 556.601,928	6.753
8	471.250,621 556.601,928	9	471.246,594 556.602,766	4.113
9	471.246,594 556.602,766	10	471.240,963 556.590,829	13.198
10	471.240,963 556.590,829	11	471.225,21 556.594,574	16.192
11	471.225,21 556.594,574	12	471.212,286 556.597,647	13.284
12	471.212,286 556.597,647	13	471.197,586 556.601,141	15.11
13	471.197,586 556.601,141	14	471.182,733 556.604,673	15.267
14	471.182,733 556.604,673	15	471.167,687 556.608,249	15.465
15	471.167,687 556.608,249	16	471.152,76 556.611,798	15.343
16	471.152,76 556.611,798	17	471.138,11 556.615,281	15.058
17	471.138,11 556.615,281	18	471.123,745 556.618,696	14.765
18	471.123,745 556.618,696	19	471.109,651 556.622,046	14.487
19	471.109,651 556.622,046	1	471.089,276 556.626,89	20.943

** Lungimile segmentelor sunt determinate în planul de proiecție Stereo 70 și sunt rotunjite la 1 milimetru.

*** Distanța dintre puncte este formată din segmente cumulate ce sunt mai mici decât valoarea 1 milimetru.

**DATE DESPRE IMOBILUL NR. 14260**

Oficiul de Cadastru și Publicitate Imobiliară MUREȘ
Biroul de Cadastru și Publicitate Imobiliară Târgu Mureș

A. Partea I. Descrierea imobilului

TEREN Intravilan

Adresa: Loc. Corunca, Jud. Mureș

Nr. Crt	Nr cadastral Nr. topografic	Suprafața* (mp)	Observații / Referințe
A1		192	Sector cadastral:8 Teren neimprejmuit;

B. Partea II. Proprietari și acte

Inscrieri privitoare la dreptul de proprietate și alte drepturi reale	Referințe
/	
Act Normativ nr. 7, din 13/03/1996 emis de PARLAMENTUL ROMANIEI;	
B1	A1
Intabulare, drept de PROPRIETATE, dobândit prin Lege, cota actuala 1/1, cota initiala 1/1 1) NEIDENTIFICAT NEIDENTIFICAT	
B2	A1
se noteaza existenta a mai multi proprietari asupra aceluasi imobil, care au dobândit dreptul de proprietate in baza urmatoarelor actelor juridice diferite - act notarial nr.83/16.04.2014 emis de NP Holbach Anna Maria, intabulat in CF 52624 provenita din sporadic in favoarea numitorilor DOBRAI FRANCISC in cota de 1/2 si KALMAN ILONA in cota de 1/2 si - Act Notarial nr. 299/28.02.2011 emis de NP Ciocea Delia-Simona, intabulat in CF 51468 provenita din sporadic in favoarea numitorului HIDEGH PIROSKA bun propriu in cota de 1/1;	

C. Partea III. SARCINI .

Inscrieri privind dezmembramintele dreptului de proprietate, drepturi reale de garanție și sarcini	Referințe
NU SUNT	

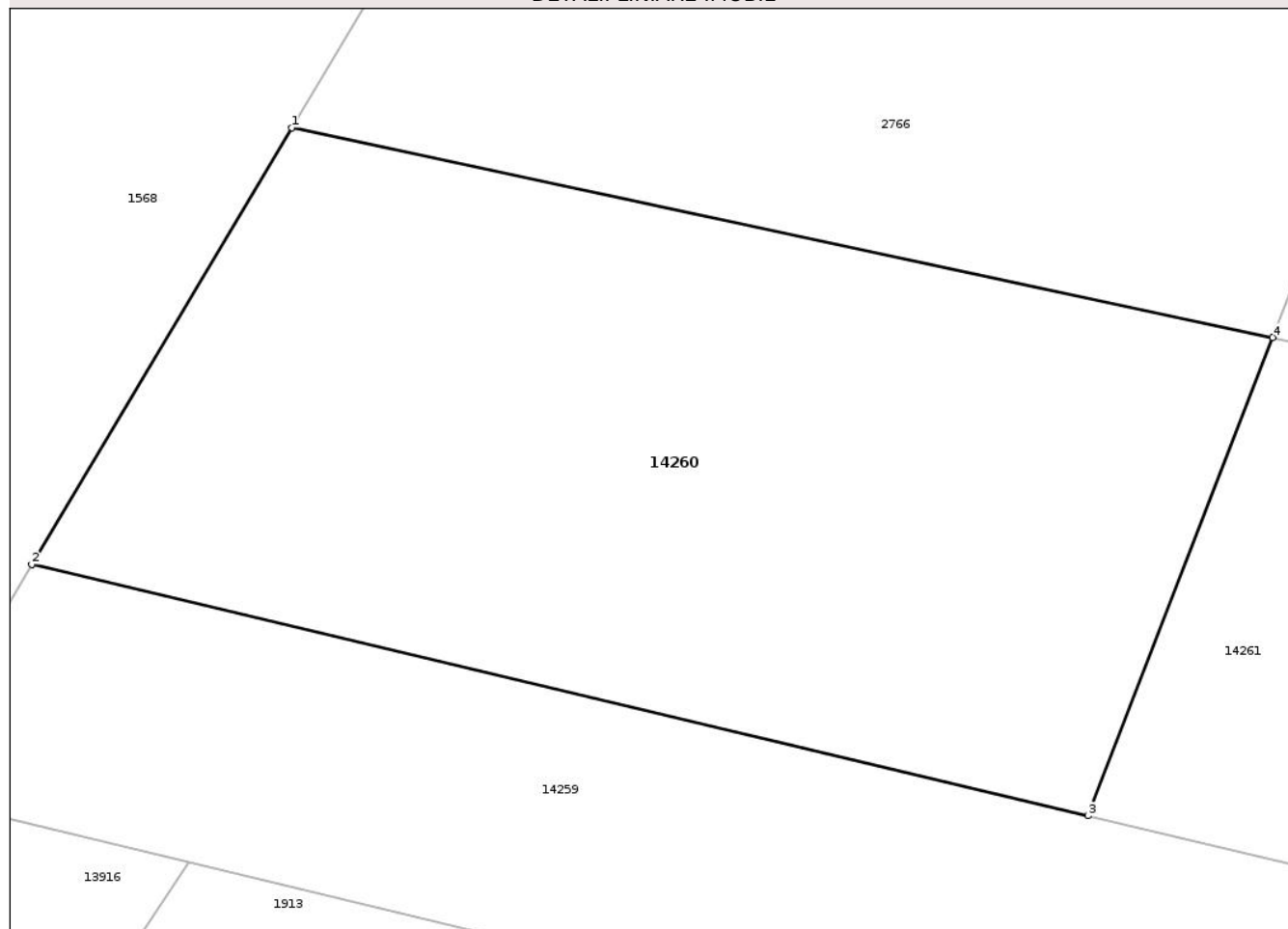
Anexa Nr. 1 La Partea I

Teren

Nr cadastral	Suprafața (mp)*	Observații / Referințe
	192	

* Suprafața este determinată în planul de proiecție Stereo 70.

DETALII LINIARE IMOBIL



Date referitoare la teren

Crt	Categorie folosință	Intra vilan	Suprafața (mp)	Tarla	Parcelă	Nr. topo	Observații / Referințe
1	arabil	DA	192	44	-	-	

Lungime Segmente

1) Valorile lungimilor segmentelor sunt obținute din proiecție în plan.

Punct început	X / Y	Punct sfârșit	X / Y	Lungime segment (** (m)
1	471.094,288 556.635,314	2	471.089,276 556.626,89	9.802
2	471.089,276 556.626,89	3	471.109,651 556.622,046	20.943
3	471.109,651 556.622,046	4	471.113,218 556.631,269	9.889
4	471.113,218 556.631,269	1	471.094,288 556.635,314	19.357

** Lungimile segmentelor sunt determinate în planul de proiecție Stereo 70 și sunt rotunjite la 1 milimetru.

*** Distanţa dintre puncte este formată din segmente cumulate ce sunt mai mici decât valoarea 1 milimetru.

Neutilizabil în Circuitul
Civil

**DATE DESPRE IMOBILUL NR. 14261**

Oficiul de Cadastru și Publicitate Imobiliară MUREȘ
Biroul de Cadastru și Publicitate Imobiliară Târgu Mureș

A. Partea I. Descrierea imobilului

TEREN Intravilan

Adresa: Loc. Corunca, Jud. Mureș

Nr. Crt	Nr cadastral Nr. topografic	Suprafața* (mp)	Observații / Referințe
A1		144	Sector cadastral:8 Teren neimprejmuit;

B. Partea II. Proprietari și acte

Inscrieri privitoare la dreptul de proprietate și alte drepturi reale	Referințe
/	
Act Normativ nr. 7, din 13/03/1996 emis de PARLAMENTUL ROMANIEI;	
B1	A1
Intabulare, drept de PROPRIETATE, dobândit prin Lege, cota actuala 1/1, cota initiala 1/1	
1) NEIDENTIFICAT NEIDENTIFICAT	
B2	A1
se noteaza existenta a mai multi proprietari asupra aceluiasi imobil, care au dobândit dreptul de proprietate in baza urmatoarelor actelor juridice diferite - act notarial nr.83/16.04.2014 emis de NP Holbach Anna Maria, intabulat in CF 52624 provenita din sporadic in favoarea numitorilor DOBRAI FRANCISC in cota de 1/2 si KALMAN ILONA in cota de 1/2 si - Act Notarial nr.531/22.03.2019 emis de NP Boerescu Andreea, intabulat in CF 51683 provenita din sporadic in favoarea numitorului MAKAI ATTILA ZSOLT (bun propriu) in cota de 1/1;	

C. Partea III. SARCINI .

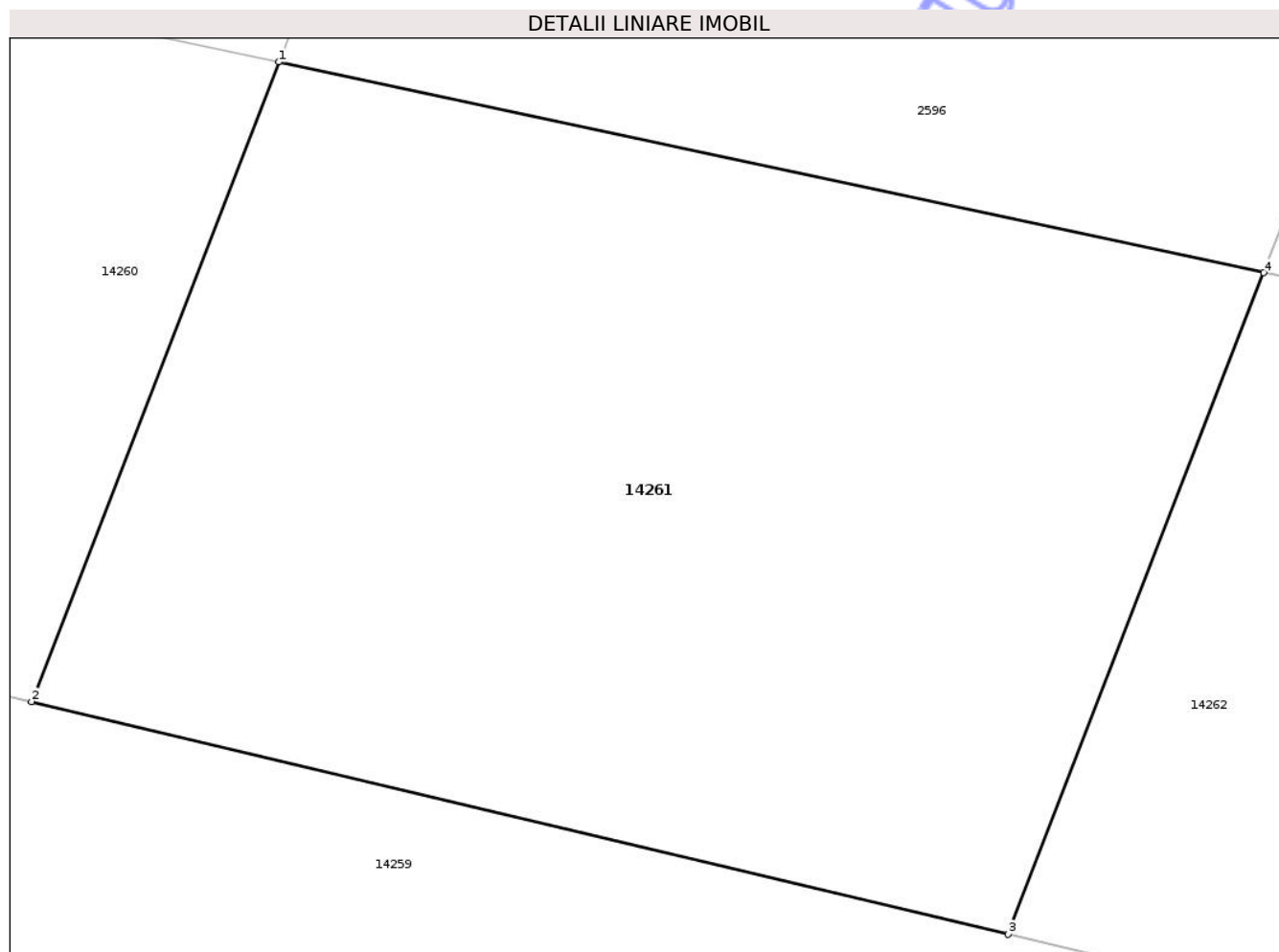
Inscrieri privind dezmembramintele dreptului de proprietate, drepturi reale de garanție și sarcini	Referințe
NU SUNT	

Anexa Nr. 1 La Partea I

Teren

Nr cadastral	Suprafața (mp)*	Observații / Referințe
	144	

* Suprafața este determinată în planul de proiecție Stereo 70.



Date referitoare la teren

Crt	Categorie folosință	Intra vilan	Suprafața (mp)	Tarla	Parcelă	Nr. topo	Observații / Referințe
1	arabil	DA	144	44	-	-	

Lungime Segmente

1) Valorile lungimilor segmentelor sunt obținute din proiecție în plan.

Punct început	X / Y	Punct sfârșit	X / Y	Lungime segment (** (m)
1	471.113,218 556.631,269	2	471.109,651 556.622,046	9.889
2	471.109,651 556.622,046	3	471.123,745 556.618,696	14.487
3	471.123,745 556.618,696	4	471.127,433 556.628,231	10.223
4	471.127,433 556.628,231	1	471.113,218 556.631,269	14.536

** Lungimile segmentelor sunt determinate în planul de proiecție Stereo 70 și sunt rotunjite la 1 milimetru.

*** Distanţa dintre puncte este formată din segmente cumulate ce sunt mai mici decât valoarea 1 milimetru.

Neutilizabil în Circuitul
Civil

**DATE DESPRE IMOBILUL NR. 14262**

Oficiul de Cadastru și Publicitate Imobiliară MUREȘ
Biroul de Cadastru și Publicitate Imobiliară Târgu Mureș

A. Partea I. Descrierea imobilului

TEREN Intravilan

Adresa: Loc. Corunca, Jud. Mureș

Nr. Crt	Nr cadastral Nr. topografic	Suprafața* (mp)	Observații / Referințe
A1		152	Sector cadastral:8 Teren neimprejmuit;

B. Partea II. Proprietari și acte

Inscrieri privitoare la dreptul de proprietate și alte drepturi reale		Referințe
/		
Act Normativ nr. 7, din 13/03/1996 emis de PARLAMENTUL ROMANIEI;		
B1	Intabulare, drept de PROPRIETATE, dobândit prin Lege, cota actuala 1/1, cota initiala 1/1 1) NEIDENTIFICAT NEIDENTIFICAT	A1
B2	se noteaza existenta a mai multi proprietari asupra aceluasi imobil, care au dobândit dreptul de proprietate in baza urmatoarelor actelor juridice diferite - act notarial nr.83/16.04.2014 emis de NP Holbach Anna Maria, intabulat in CF 52624 provenita din sporadic in favoarea numitorilor DOBRAI FRANCISC in cota de 1/2 si KALMAN ILONA in cota de 1/2 si - Act Notarial nr.1971/29.11.2019 emis de NP Boerescu Andreea, intabulat in CF 51684 provenita din sporadic in favoarea numitei CURTICAPEAN SIMONA-CARMEN (bun propriu) in cota de 1/1;	A1

C. Partea III. SARCINI .

Inscrieri privind dezmembramintele dreptului de proprietate, drepturi reale de garanție și sarcini	Referințe
NU SUNT	

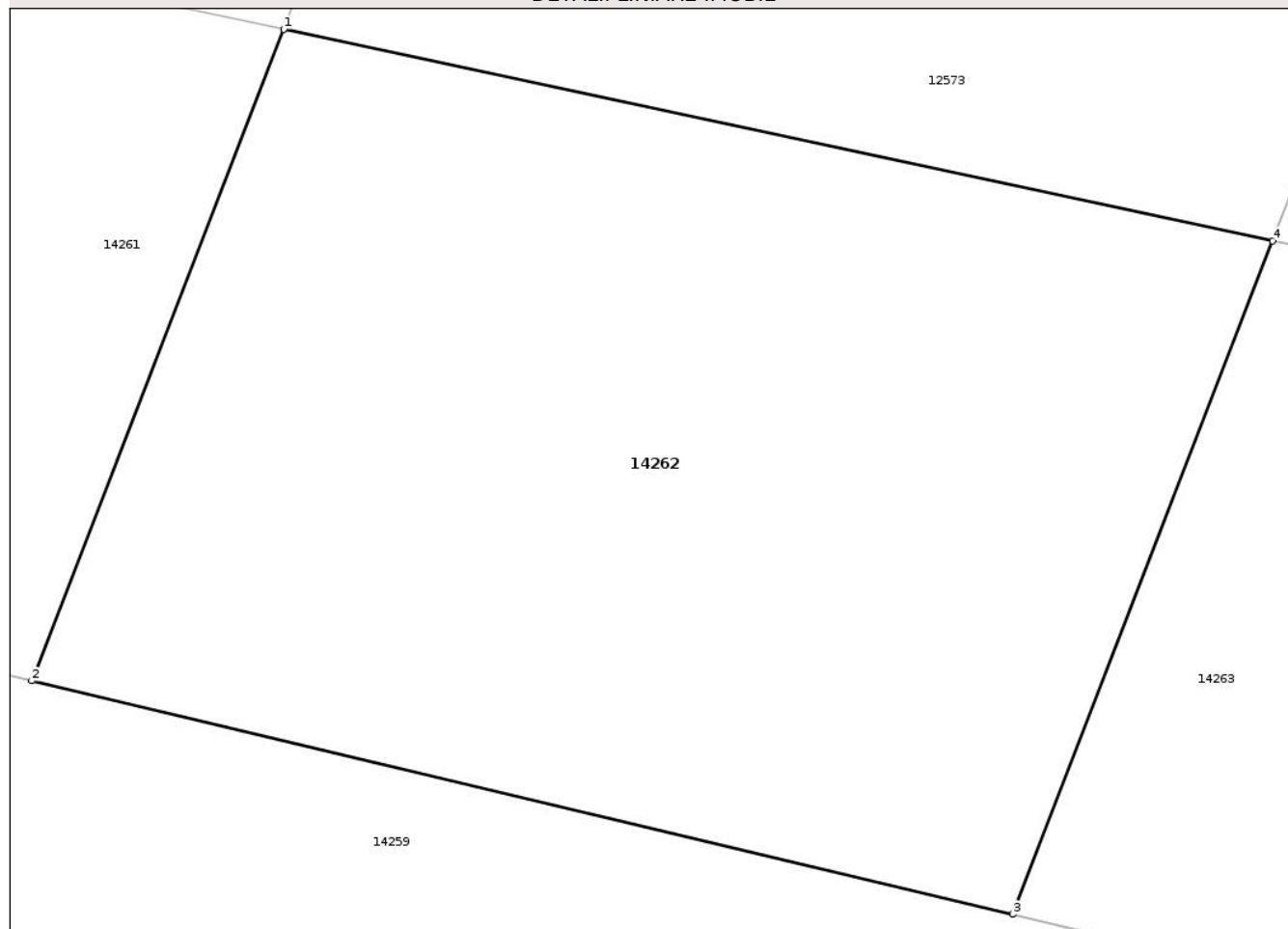
Anexa Nr. 1 La Partea I

Teren

Nr cadastral	Suprafața (mp)*	Observații / Referințe
	152	

* Suprafața este determinată în planul de proiecție Stereo 70.

DETALII LINIARE IMOBIL



Date referitoare la teren

Crt	Categorie folosință	Intra vilan	Suprafața (mp)	Tarla	Parcelă	Nr. topo	Observații / Referințe
1	arabil	DA	152	44	-	-	

Lungime Segmente

1) Valorile lungimilor segmentelor sunt obținute din proiecție în plan.

Punct început	X / Y	Punct sfârșit	X / Y	Lungime segment (** (m)
1	471.127,433 556.628,231	2	471.123,745 556.618,696	10.223
2	471.123,745 556.618,696	3	471.138,11 556.615,281	14.765
3	471.138,11 556.615,281	4	471.141,921 556.625,135	10.565
4	471.141,921 556.625,135	1	471.127,433 556.628,231	14.815

** Lungimile segmentelor sunt determinate în planul de proiecție Stereo 70 și sunt rotunjite la 1 milimetru.

*** Distanţa dintre puncte este formată din segmente cumulate ce sunt mai mici decât valoarea 1 milimetru.

Neutilizabil în Circuitul
Civil

**DATE DESPRE IMOBILUL NR. 14263**

Oficiul de Cadastru și Publicitate Imobiliară MUREȘ
Biroul de Cadastru și Publicitate Imobiliară Târgu Mureș

A. Partea I. Descrierea imobilului

TEREN Intravilan

Adresa: Loc. Corunca, Jud. Mureș

Nr. Crt	Nr cadastral Nr. topografic	Suprafața* (mp)	Observații / Referințe
A1		160	Sector cadastral:8 Teren neimprejmuit;

B. Partea II. Proprietari și acte

Inscrieri privitoare la dreptul de proprietate și alte drepturi reale		Referințe
/		
Act Normativ nr. 7, din 13/03/1996 emis de PARLAMENTUL ROMANIEI;		
B1	Intabulare, drept de PROPRIETATE, dobândit prin Lege, cota actuala 1/1, cota initiala 1/1 1) NEIDENTIFICAT NEIDENTIFICAT	A1
B2	se noteaza existenta a mai multi proprietari asupra aceluiasi imobil, care au dobândit dreptul de proprietate in baza urmatoarelor actelor juridice diferite - act notarial nr.83/16.04.2014 emis de NP Holbach Anna Maria, intabulat in CF 52624 provenita din sporadic in favoarea numitilor DOBRAI FRANCISC in cota de 1/2 si KALMAN ILONA in cota de 1/2 si - Act Notarial nr.13/07.01.2020 emis de NP Boerescu Andreea, intabulat in CF 52834 provenita din sporadic in favoarea numitilor RUS DORIAN si sotia RUS ALEXANDRA-ANA (bun comun), in cota de 1/1;	A1

C. Partea III. SARCINI .

Inscrieri privind dezmembramintele dreptului de proprietate, drepturi reale de garanție și sarcini	Referințe
NU SUNT	

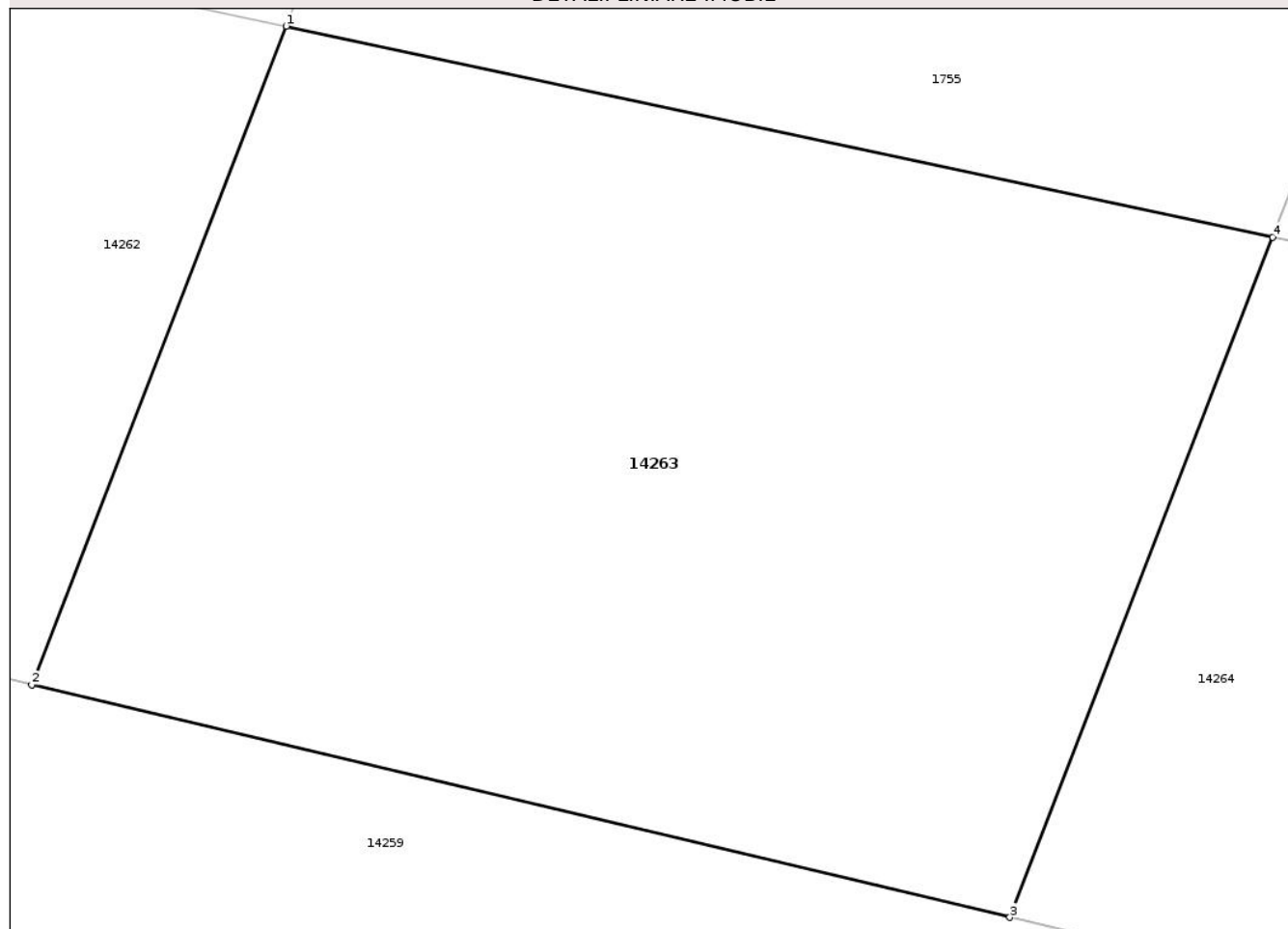
Anexa Nr. 1 La Partea I

Teren

Nr cadastral	Suprafața (mp)*	Observații / Referințe
	160	

* Suprafața este determinată în planul de proiecție Stereo 70.

DETALII LINIARE IMOBIL



Date referitoare la teren

Crt	Categorie folosință	Intra vilan	Suprafața (mp)	Tarla	Parcelă	Nr. topo	Observații / Referințe
1	arabil	DA	160	44	-	-	

Lungime Segmente

1) Valorile lungimilor segmentelor sunt obținute din proiecție în plan.

Punct început	X / Y	Punct sfârșit	X / Y	Lungime segment (** (m)
1	471.141,921 556.625,135	2	471.138,11 556.615,281	10.565
2	471.138,11 556.615,281	3	471.152,76 556.611,798	15.058
3	471.152,76 556.611,798	4	471.156,697 556.621,977	10.914
4	471.156,697 556.621,977	1	471.141,921 556.625,135	15.11

** Lungimile segmentelor sunt determinate în planul de proiecție Stereo 70 și sunt rotunjite la 1 milimetru.

*** Distanţa dintre puncte este formată din segmente cumulate ce sunt mai mici decât valoarea 1 milimetru.

Neutilizabil în Circuitul
Civil

**DATE DESPRE IMOBILUL NR. 14264**

Oficiul de Cadastru și Publicitate Imobiliară MUREȘ
Biroul de Cadastru și Publicitate Imobiliară Târgu Mureș

A. Partea I. Descrierea imobilului

TEREN Intravilan

Adresa: Loc. Corunca, Jud. Mureș

Nr. Crt	Nr cadastral Nr. topografic	Suprafața* (mp)	Observații / Referințe
A1		169	Sector cadastral:8 Teren neimprejmuit;

B. Partea II. Proprietari și acte

Inscrieri privitoare la dreptul de proprietate și alte drepturi reale		Referințe
/		
Act Normativ nr. 7, din 13/03/1996 emis de PARLAMENTUL ROMANIEI;		
B1	Intabulare, drept de PROPRIETATE, dobândit prin Lege, cota actuala 1/1, cota initiala 1/1 1) NEIDENTIFICAT NEIDENTIFICAT	A1
B2	se noteaza existenta a mai multi proprietari asupra aceluasi imobil, care au dobândit dreptul de proprietate in baza urmatoarelor actelor juridice diferite - act notarial nr.83/16.04.2014 emis de NP Holbach Anna Maria, intabulat in CF 52624 provenita din sporadic in favoarea numitorilor DOBRAI FRANCISC in cota de 1/2 si KALMAN ILONA in cota de 1/2 si - CVC nr.1571/23.08.2007 emis de NP Stela Balgaradean, intabulat in CF 52833 provenita din sporadic in favoarea numelui IGNAT LASZLO nec. (bun propriu), in cota de 1/1;	A1

C. Partea III. SARCINI .

Inscrieri privind dezmembramintele dreptului de proprietate, drepturi reale de garanție și sarcini	Referințe
NU SUNT	

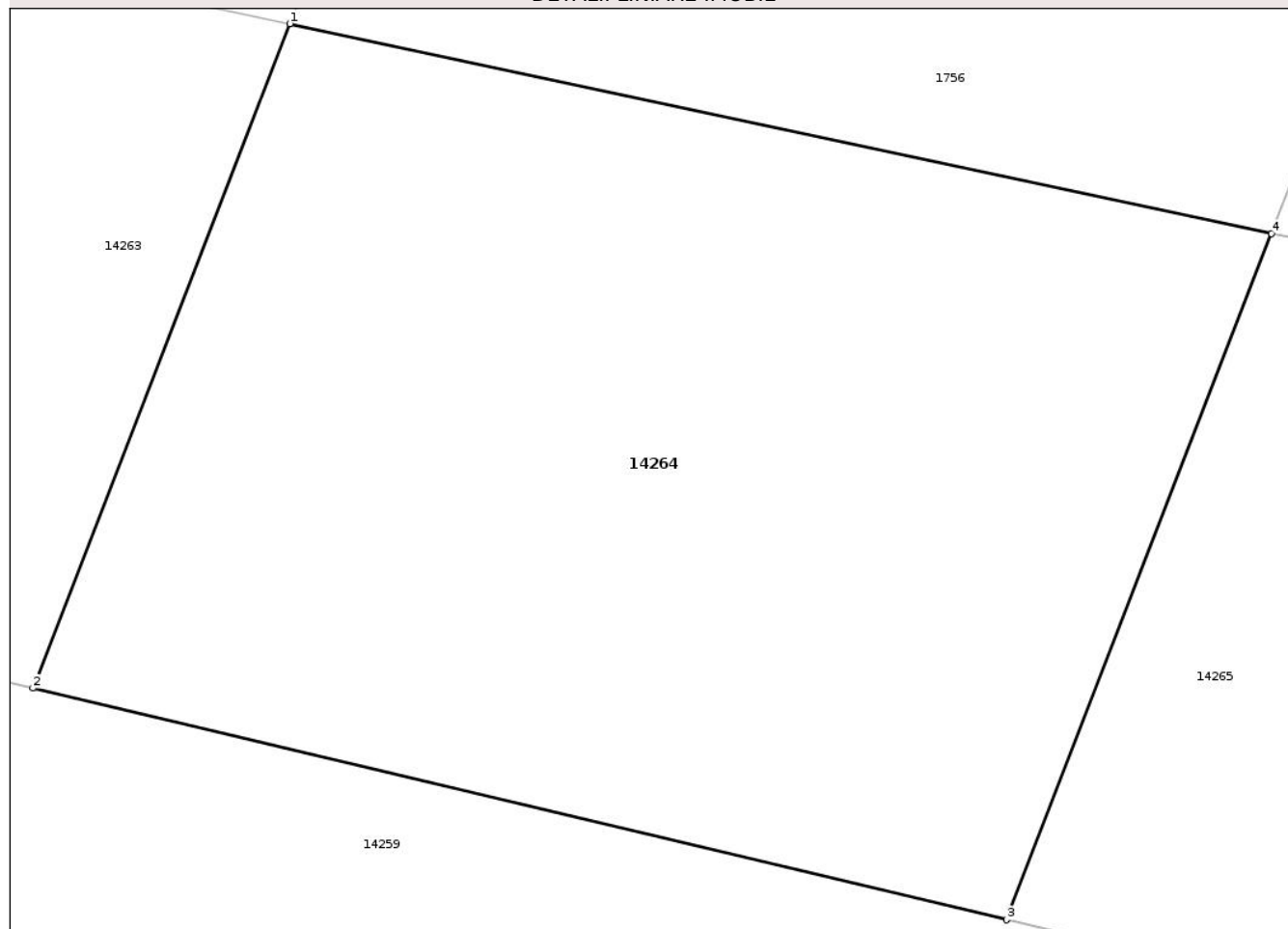
Anexa Nr. 1 La Partea I

Teren

Nr cadastral	Suprafața (mp)*	Observații / Referințe
	169	

* Suprafața este determinată în planul de proiecție Stereo 70.

DETALII LINIARE IMOBIL



Date referitoare la teren

Crt	Categorie folosință	Intra vilan	Suprafața (mp)	Tarla	Parcelă	Nr. topo	Observații / Referințe
1	arabil	DA	169	44	-	-	

Lungime Segmente

1) Valorile lungimilor segmentelor sunt obținute din proiecție în plan.

Punct început	X / Y	Punct sfârșit	X / Y	Lungime segment (** (m)
1	471.156,697 556.621,977	2	471.152,76 556.611,798	10.914
2	471.152,76 556.611,798	3	471.167,687 556.608,249	15.343
3	471.167,687 556.608,249	4	471.171,752 556.618,76	11.27
4	471.171,752 556.618,76	1	471.156,697 556.621,977	15.395

** Lungimile segmentelor sunt determinate în planul de proiecție Stereo 70 și sunt rotunjite la 1 milimetru.

*** Distanţa dintre puncte este formată din segmente cumulate ce sunt mai mici decât valoarea 1 milimetru.

Neutilizabil în Circuitul
Civil

**DATE DESPRE IMOBILUL NR. 14265**

Oficiul de Cadastru și Publicitate Imobiliară MUREȘ
Biroul de Cadastru și Publicitate Imobiliară Târgu Mureș

A. Partea I. Descrierea imobilului

TEREN Intravilan

Adresa: Loc. Corunca, Jud. Mureș

Nr. Crt	Nr cadastral Nr. topografic	Suprafața* (mp)	Observații / Referințe
A1		175	Sector cadastral:8 Teren neimprejmuit;

B. Partea II. Proprietari și acte

Inscrieri privitoare la dreptul de proprietate și alte drepturi reale		Referințe
/		
Act Normativ nr. 7, din 13/03/1996 emis de PARLAMENTUL ROMANIEI;		
B1	Intabulare, drept de PROPRIETATE, dobândit prin Lege, cota actuala 1/1, cota initiala 1/1 1) NEIDENTIFICAT NEIDENTIFICAT	A1
B2	se noteaza existenta a mai multi proprietari asupra aceluasi imobil, care au dobândit dreptul de proprietate in baza urmatoarelor actelor juridice diferite - act notarial nr.83/16.04.2014 emis de NP Holbach Anna Maria, intabulat in CF 52624 provenita din sporadic in favoarea numitorilor DOBRAI FRANCISC in cota de 1/2 si KALMAN ILONA in cota de 1/2 si - CVC nr. 1571/23.08.2007 emis de NP Stela Balgaradean, intabulat in CF 52832 provenita din sporadic in favoarea numelui IGNAT LASZLO (bun propriu), in cota de 1/1;	A1

C. Partea III. SARCINI .

Inscrieri privind dezmembramintele dreptului de proprietate, drepturi reale de garanție și sarcini	Referințe
NU SUNT	

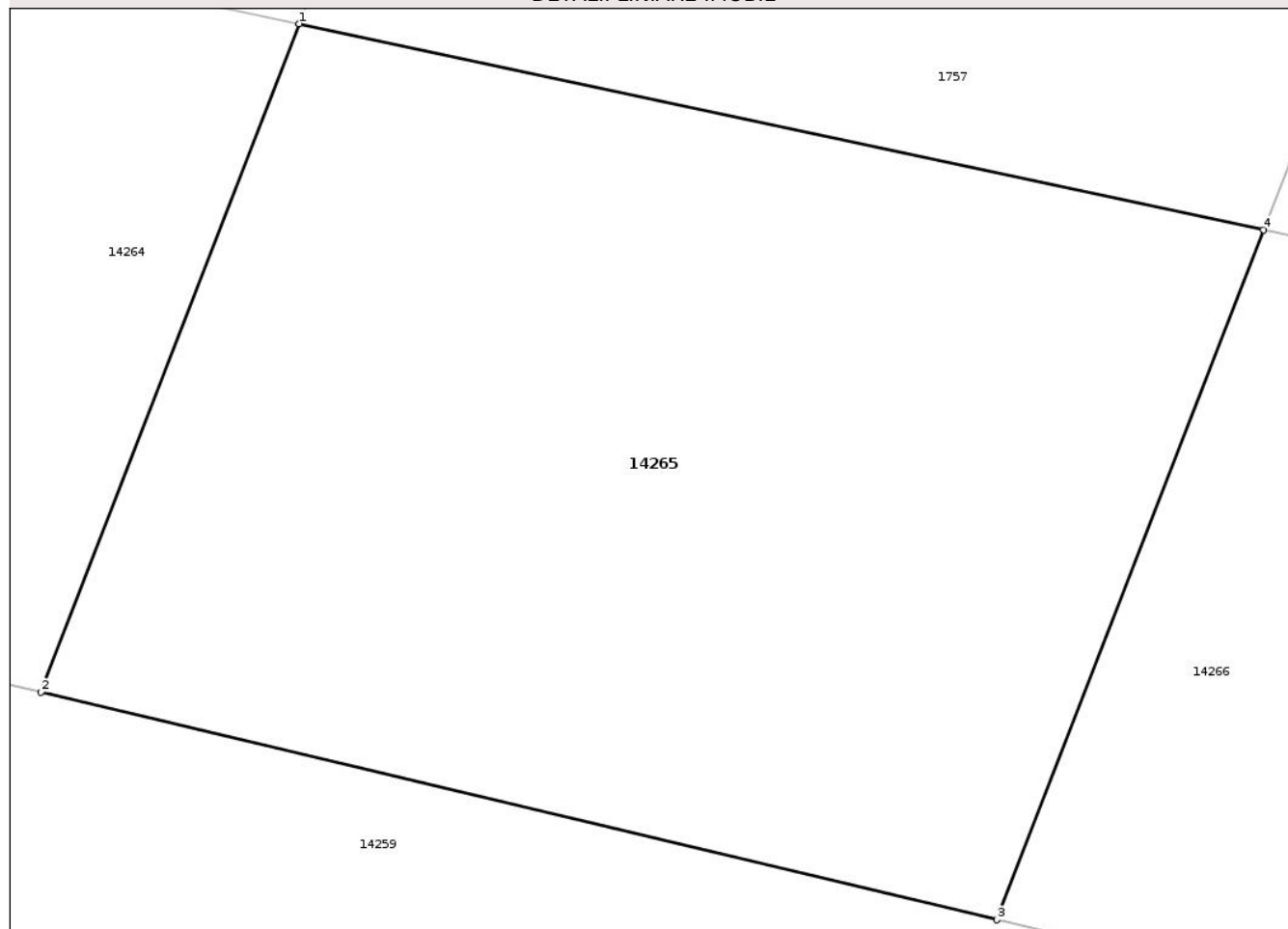
Anexa Nr. 1 La Partea I

Teren

Nr cadastral	Suprafața (mp)*	Observații / Referințe
	175	

* Suprafața este determinată în planul de proiecție Stereo 70.

DETALII LINIARE IMOBIL



Date referitoare la teren

Crt	Categorie folosință	Intravilan	Suprafața (mp)	Tarla	Parcelă	Nr. topo	Observații / Referințe
1	arabil	DA	175	44	-	-	

Lungime Segmente

1) Valorile lungimilor segmentelor sunt obținute din proiecție în plan.

Punct început	X / Y	Punct sfârșit	X / Y	Lungime segment (** (m)
1	471.171,752 556.618,76	2	471.167,687 556.608,249	11.27
2	471.167,687 556.608,249	3	471.182,733 556.604,673	15.465
3	471.182,733 556.604,673	4	471.186,927 556.615,517	11.627
4	471.186,927 556.615,517	1	471.171,752 556.618,76	15.518

** Lungimile segmentelor sunt determinate în planul de proiecție Stereo 70 și sunt rotunjite la 1 milimetru.

*** Distanţa dintre puncte este formată din segmente cumulate ce sunt mai mici decât valoarea 1 milimetru.

Neutilizabil în Circuitul
Civil

**DATE DESPRE IMOBILUL NR. 14266**

Oficiul de Cadastru și Publicitate Imobiliară MUREȘ
Biroul de Cadastru și Publicitate Imobiliară Târgu Mureș

A. Partea I. Descrierea imobilului

TEREN Intravilan

Adresa: Loc. Corunca, Jud. Mureș

Nr. Crt	Nr cadastral Nr. topografic	Suprafața* (mp)	Observații / Referințe
A1		179	Sector cadastral:8 Teren neimprejmuit;

B. Partea II. Proprietari și acte

Inscrieri privitoare la dreptul de proprietate și alte drepturi reale	Referințe
/	
Act Normativ nr. 7, din 13/03/1996 emis de PARLAMENTUL ROMANIEI;	
B1	A1
1) NEIDENTIFICAT NEIDENTIFICAT	
B2	A1
se noteaza existenta a mai multi proprietari asupra aceluasi imobil, care au dobandit dreptul de proprietate in baza urmatoarelor actelor juridice diferite - act notarial nr.83/16.04.2014 emis de NP Holbach Anna Maria, intabulat in CF 52624 provenita din sporadic in favoarea numitorilor DOBRAI FRANCISC in cota de 1/2 si KALMAN ILONA in cota de 1/2 si - CVC nr. 1571/23.08.2007 emis de NP Stela Balgaradean, intabulat in CF 52835 provenita din sporadic in favoarea numelului IGNAT LASZLO bun propriu, in cota de 1/1;	

C. Partea III. SARCINI .

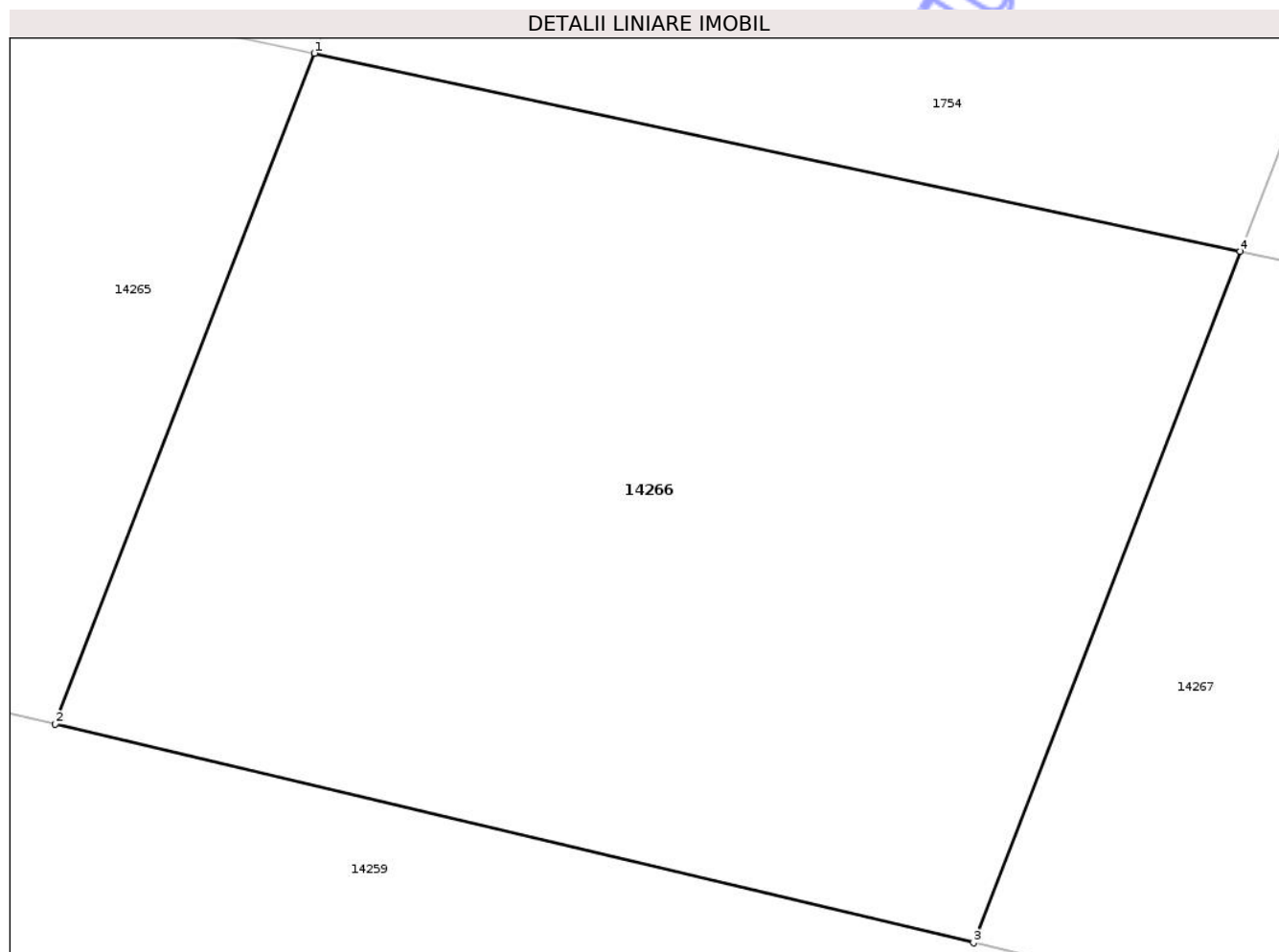
Inscrieri privind dezmembramintele dreptului de proprietate, drepturi reale de garanție și sarcini	Referințe
NU SUNT	

Anexa Nr. 1 La Partea I

Teren

Nr cadastral	Suprafața (mp)*	Observații / Referințe
	179	

* Suprafața este determinată în planul de proiecție Stereo 70.



Date referitoare la teren

Crt	Categorie folosință	Intra vilan	Suprafața (mp)	Tarla	Parcelă	Nr. topo	Observații / Referințe
1	arabil	DA	179	44	-	-	

Lungime Segmente

1) Valorile lungimilor segmentelor sunt obținute din proiecție în plan.

Punct început	X / Y	Punct sfârșit	X / Y	Lungime segment (** (m)
1	471.186,927 556.615,517	2	471.182,733 556.604,673	11.627
2	471.182,733 556.604,673	3	471.197,586 556.601,141	15.267
3	471.197,586 556.601,141	4	471.201,901 556.612,317	11.98
4	471.201,901 556.612,317	1	471.186,927 556.615,517	15.312

** Lungimile segmentelor sunt determinate în planul de proiecție Stereo 70 și sunt rotunjite la 1 milimetru.

*** Distanţa dintre puncte este formată din segmente cumulate ce sunt mai mici decât valoarea 1 milimetru.

Neutilizabil în Circuitul
Civil

**DATE DESPRE IMOBILUL NR. 14267**

Oficiul de Cadastru și Publicitate Imobiliară MUREȘ
Biroul de Cadastru și Publicitate Imobiliară Târgu Mureș

A. Partea I. Descrierea imobilului

TEREN Intravilan

Adresa: Loc. Corunca, Jud. Mureș

Nr. Crt	Nr cadastral Nr. topografic	Suprafața* (mp)	Observații / Referințe
A1		184	Sector cadastral:8 Teren neimprejmuit;

B. Partea II. Proprietari și acte

Inscrieri privitoare la dreptul de proprietate și alte drepturi reale	Referințe
/	
Act Normativ nr. 7, din 13/03/1996 emis de PARLAMENTUL ROMANIEI;	
B1	Intabulare, drept de PROPRIETATE, dobândit prin Lege, cota actuala 1/1, cota initiala 1/1
	1) NEIDENTIFICAT NEIDENTIFICAT
B2	se noteaza existenta a mai multi proprietari asupra aceluasi imobil, care au dobândit dreptul de proprietate in baza urmatoarelor actelor juridice diferite - act notarial nr.83/16.04.2014 emis de NP Holbach Anna Maria, intabulat in CF 52624 provenita din sporadic in favoarea numitilor DOBRAI FRANCISC in cota de 1/2 si KALMAN ILONA in cota de 1/2 si - Act Notarial nr.408/17.03.2011 emis de NP Ciocea Delia Simona, intabulat in CF 51019 provenita din sporadic in favoarea numitilor IBABOS IBOLYA cas. cu BABOS ARPAD bun comun, in cota de 1/1;

C. Partea III. SARCINI .

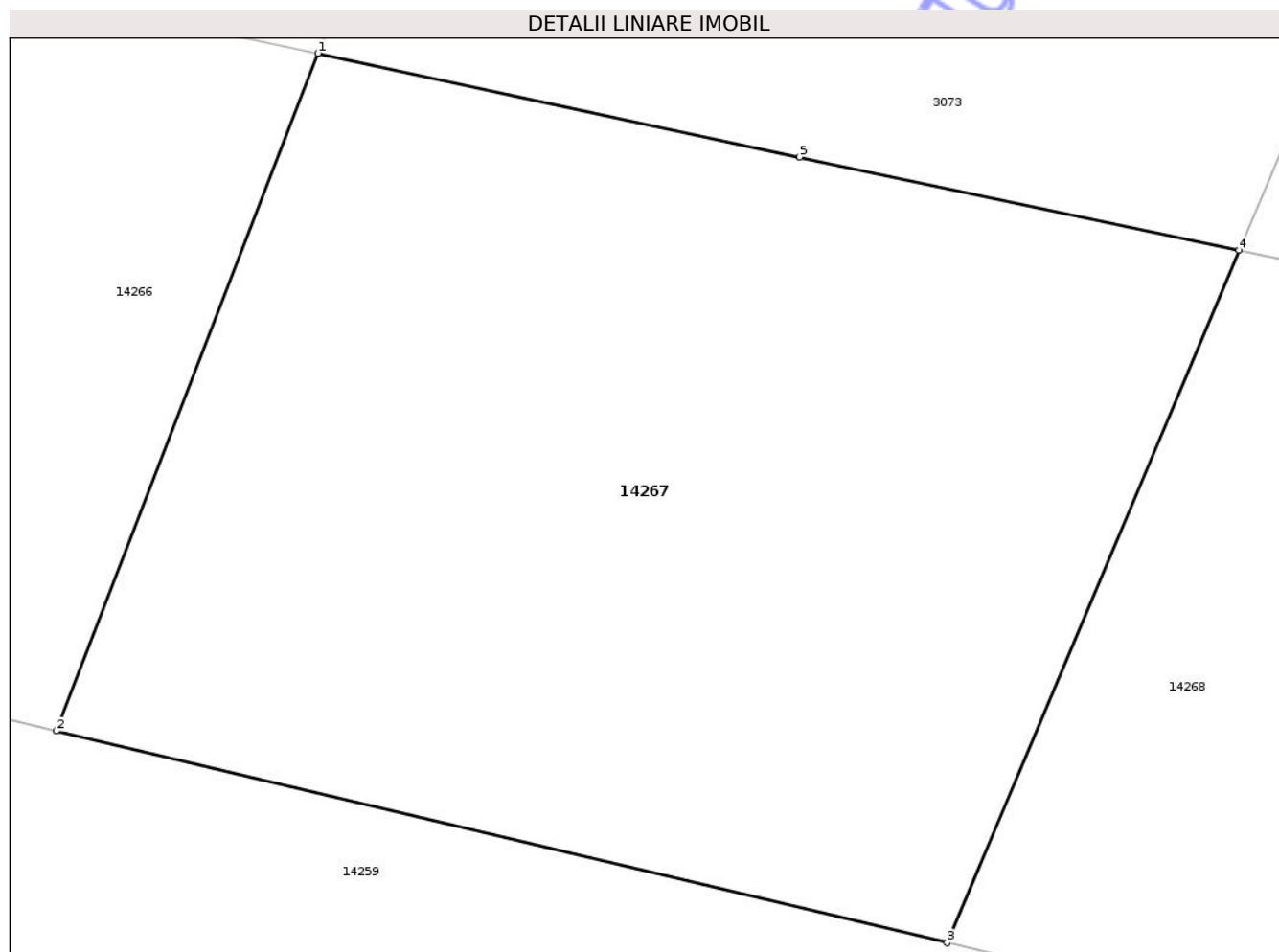
Inscrieri privind dezmembramintele dreptului de proprietate, drepturi reale de garanție și sarcini	Referințe
NU SUNT	

Anexa Nr. 1 La Partea I

Teren

Nr cadastral	Suprafața (mp)*	Observații / Referințe
	184	

* Suprafața este determinată în planul de proiecție Stereo 70.



Date referitoare la teren

Crt	Categorie folosință	Intra vilan	Suprafața (mp)	Tarla	Parcelă	Nr. topo	Observații / Referințe
1	arabil	DA	184	44	-	-	

Lungime Segmente

1) Valorile lungimilor segmentelor sunt obținute din proiecție în plan.

Punct început	X / Y	Punct sfârșit	X / Y	Lungime segment (** (m)
1	471.201,901 556.612,317	2	471.197,586 556.601,141	11.98
2	471.197,586 556.601,141	3	471.212,286 556.597,647	15.11
3	471.212,286 556.597,647	4	471.217,101 556.609,069	12.395
4	471.217,101 556.609,069	5	471.209,849 556.610,606	7.413
5	471.209,849 556.610,606	1	471.201,901 556.612,317	8.13

** Lungimile segmentelor sunt determinate în planul de proiecție Stereo 70 și sunt rotunjite la 1 milimetru.

*** Distanța dintre puncte este formată din segmente cumulate ce sunt mai mici decât valoarea 1 milimetru.

Neutilizabil în Circuitul
Civil

**DATE DESPRE IMOBILUL NR. 14268**

Oficiul de Cadastru și Publicitate Imobiliară MUREȘ
Biroul de Cadastru și Publicitate Imobiliară Târgu Mureș

A. Partea I. Descrierea imobilului

TEREN Intravilan

Adresa: Loc. Corunca, Jud. Mureș

Nr. Crt	Nr cadastral Nr. topografic	Suprafața* (mp)	Observații / Referințe
A1		168	Sector cadastral:8 Teren neimprejmuit;

B. Partea II. Proprietari și acte

Inscrieri privitoare la dreptul de proprietate și alte drepturi reale		Referințe
/		
Act Normativ nr. 7, din 13/03/1996 emis de PARLAMENTUL ROMANIEI;		
B1	Intabulare, drept de PROPRIETATE, dobândit prin Lege, cota actuala 1/1, cota initiala 1/1 1) NEIDENTIFICAT NEIDENTIFICAT	A1
B2	se noteaza existenta a mai multi proprietari asupra aceluasi imobil, care au dobândit dreptul de proprietate in baza urmatoarelor actelor juridice diferite - act notarial nr.83/16.04.2014 emis de NP Holbach Anna Maria, intabulat in CF 52624 provenita din sporadic in favoarea numitorilor DOBRAI FRANCISC in cota de 1/2 si KALMAN ILONA in cota de 1/2 si - Act Notarial nr.667/08.06.2011 emis de NP Ciubuca Dragos, intabulat in CF 51433 provenita din sporadic in favoarea numitorului VAJDA ZOLTAN, necasatorit (BUN PROPRIU), in cota de 1/1;	A1

C. Partea III. SARCINI .

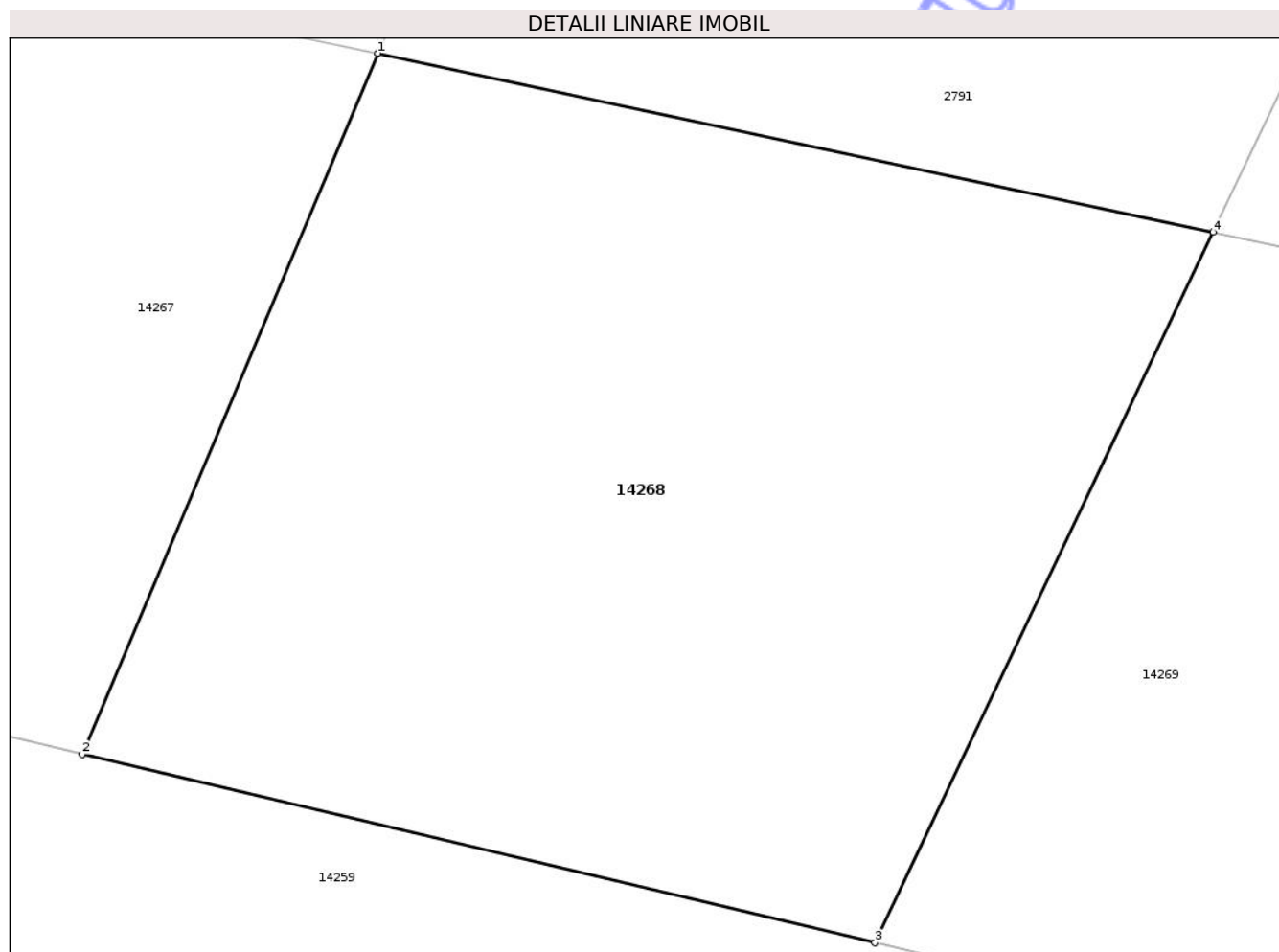
Inscrieri privind dezmembramintele dreptului de proprietate, drepturi reale de garanție și sarcini	Referințe
NU SUNT	

Anexa Nr. 1 La Partea I

Teren

Nr cadastral	Suprafața (mp)*	Observații / Referințe
	168	

* Suprafața este determinată în planul de proiecție Stereo 70.



Date referitoare la teren

Crt	Categorie folosință	Intra vilan	Suprafața (mp)	Tarla	Parcelă	Nr. topo	Observații / Referințe
1	arabil	DA	168	44	-	-	

Lungime Segmente

1) Valorile lungimilor segmentelor sunt obținute din proiecție în plan.

Punct început	X / Y	Punct sfârșit	X / Y	Lungime segment (** (m)
1	471.217,101 556.609,069	2	471.212,286 556.597,647	12.395
2	471.212,286 556.597,647	3	471.225,21 556.594,574	13.284
3	471.225,21 556.594,574	4	471.230,725 556.606,158	12.83
4	471.230,725 556.606,158	1	471.217,101 556.609,069	13.932

** Lungimile segmentelor sunt determinate în planul de proiecție Stereo 70 și sunt rotunjite la 1 milimetru.

*** Distanţa dintre puncte este formată din segmente cumulate ce sunt mai mici decât valoarea 1 milimetru.

Neutilizabil în Circuitul
Civil

**DATE DESPRE IMOBILUL NR. 14269**

Oficiul de Cadastru și Publicitate Imobiliară MUREȘ
Biroul de Cadastru și Publicitate Imobiliară Târgu Mureș

A. Partea I. Descrierea imobilului

TEREN Intravilan

Adresa: Loc. Corunca, Jud. Mureș

Nr. Crt	Nr cadastral Nr. topografic	Suprafața* (mp)	Observații / Referințe
A1		206	Sector cadastral:8 Teren neimprejmuit;

B. Partea II. Proprietari și acte

Inscrieri privitoare la dreptul de proprietate și alte drepturi reale		Referințe
/		
Act Normativ nr. 7, din 13/03/1996 emis de PARLAMENTUL ROMANIEI;		
B1	Intabulare, drept de PROPRIETATE, dobandit prin Lege, cota actuala 1/1, cota initiala 1/1 1) NEIDENTIFICAT NEIDENTIFICAT	A1
B2	se noteaza existenta a mai multi proprietari asupra aceluiasi imobil, care au dobandit dreptul de proprietate in baza urmatoarelor actelor juridice diferite - act notarial nr.83/16.04.2014 emis de NP Holbach Anna Maria, intabulat in CF 52624 provenita din sporadic in favoarea numitilor DOBRAI FRANCISC in cota de 1/2 si KALMAN ILONA in cota de 1/2 si - Act Notarial nr.329/10.02.2010 emis de NP Suceava Daniela Florina, intabulat in CF 50819 provenita din sporadic in favoarea numitului KEDVES ENIKO, in cota de 1/2; Act Notarial nr.445/09.02.2015 emis de N.P. Holbach Anna-Maria, intabulat in CF 50819 provenita din sporadic in favoarea numitului KEDVES ENIKO (bun propriu), in cota de 1/2;	A1

C. Partea III. SARCINI .

Inscrieri privind dezmembramintele dreptului de proprietate, drepturi reale de garanție și sarcini	Referințe
NU SUNT	

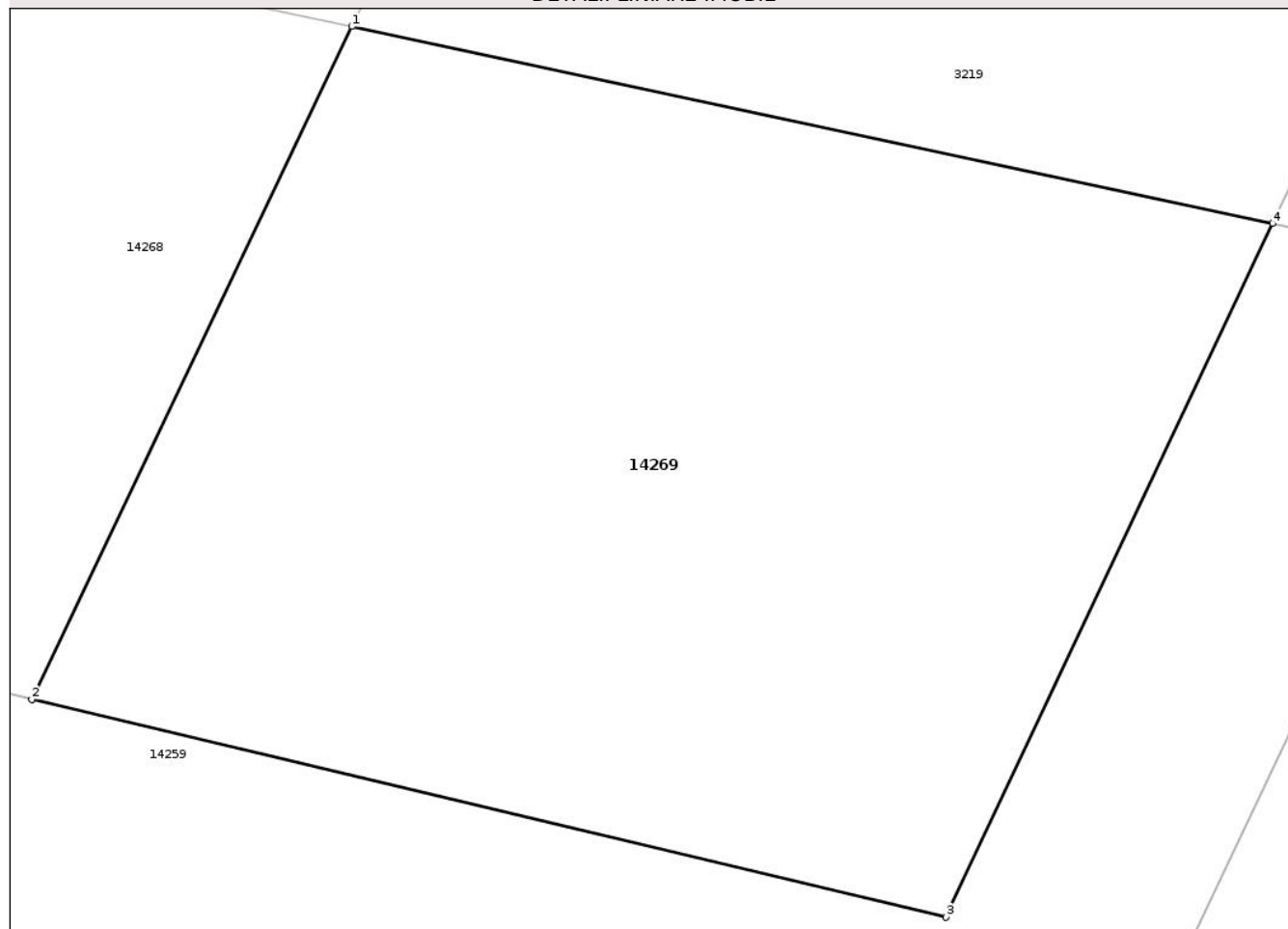
Anexa Nr. 1 La Partea I

Teren

Nr cadastral	Suprafața (mp)*	Observații / Referințe
	206	

* Suprafața este determinată în planul de proiecție Stereo 70.

DETALII LINIARE IMOBIL



Date referitoare la teren

Crt	Categorie folosință	Intra vilan	Suprafața (mp)	Tarla	Parcelă	Nr. topo	Observații / Referințe
1	arabil	DA	206	44	-	-	

Lungime Segmente

1) Valorile lungimilor segmentelor sunt obținute din proiecție în plan.

Punct început	X / Y	Punct sfârșit	X / Y	Lungime segment (** (m)
1	471.230,725 556.606,158	2	471.225,21 556.594,574	12.83
2	471.225,21 556.594,574	3	471.240,963 556.590,829	16.192
3	471.240,963 556.590,829	4	471.246,594 556.602,766	13.198
4	471.246,594 556.602,766	1	471.230,725 556.606,158	16.227

** Lungimile segmentelor sunt determinate în planul de proiecție Stereo 70 și sunt rotunjite la 1 milimetru.

*** Distanţa dintre puncte este formată din segmente cumulate ce sunt mai mici decât valoarea 1 milimetru.

Neutilizabil în Circuitul
Civil

**DATE DESPRE IMOBILUL NR. 14270**

Oficiul de Cadastru și Publicitate Imobiliară MUREȘ
Biroul de Cadastru și Publicitate Imobiliară Târgu Mureș

A. Partea I. Descrierea imobilului

TEREN Intravilan

Adresa: Loc. Corunca, Jud. Mureș

Nr. Crt	Nr cadastral Nr. topografic	Suprafața* (mp)	Observații / Referințe
A1		266	Sector cadastral:6 Teren neimprejmuit;

B. Partea II. Proprietari și acte

Inscrieri privitoare la dreptul de proprietate și alte drepturi reale		Referințe
/		
Act Normativ nr. 7, din 13/03/1996 emis de PARLAMENTUL ROMANIEI;		
B1	Intabulare, drept de PROPRIETATE, dobandit prin Lege, cota actuala 1/1, cota initiala 1/1 1) NEIDENTIFICAT NEIDENTIFICAT	A1
B2	se noteaza existenta a mai multi proprietari asupra aceluasi imobil, care au dobandit dreptul de proprietate in baza urmatoarelor actelor juridice diferite - Act Notarial nr.7518/21.12.2018 emis de NP Holbach Anna-Maria, intabulat in CF 50211 provenita din sporadic in favoarea societatii comerciale MATEROM AUTO EXPERT SRL, CIF:27885826, (bun social), in cota de 1/1 si - Act Notarial nr.3272/08.10.2015 emis de NP Isbasoiu Daniela-Florentina, intabulat in CF 51843 provenita din sporadic in favoarea numitilor PASKUJ MIHALY-ANDRAS cas. cu PASKUJ ILONA, in cota de 1/2;	A1

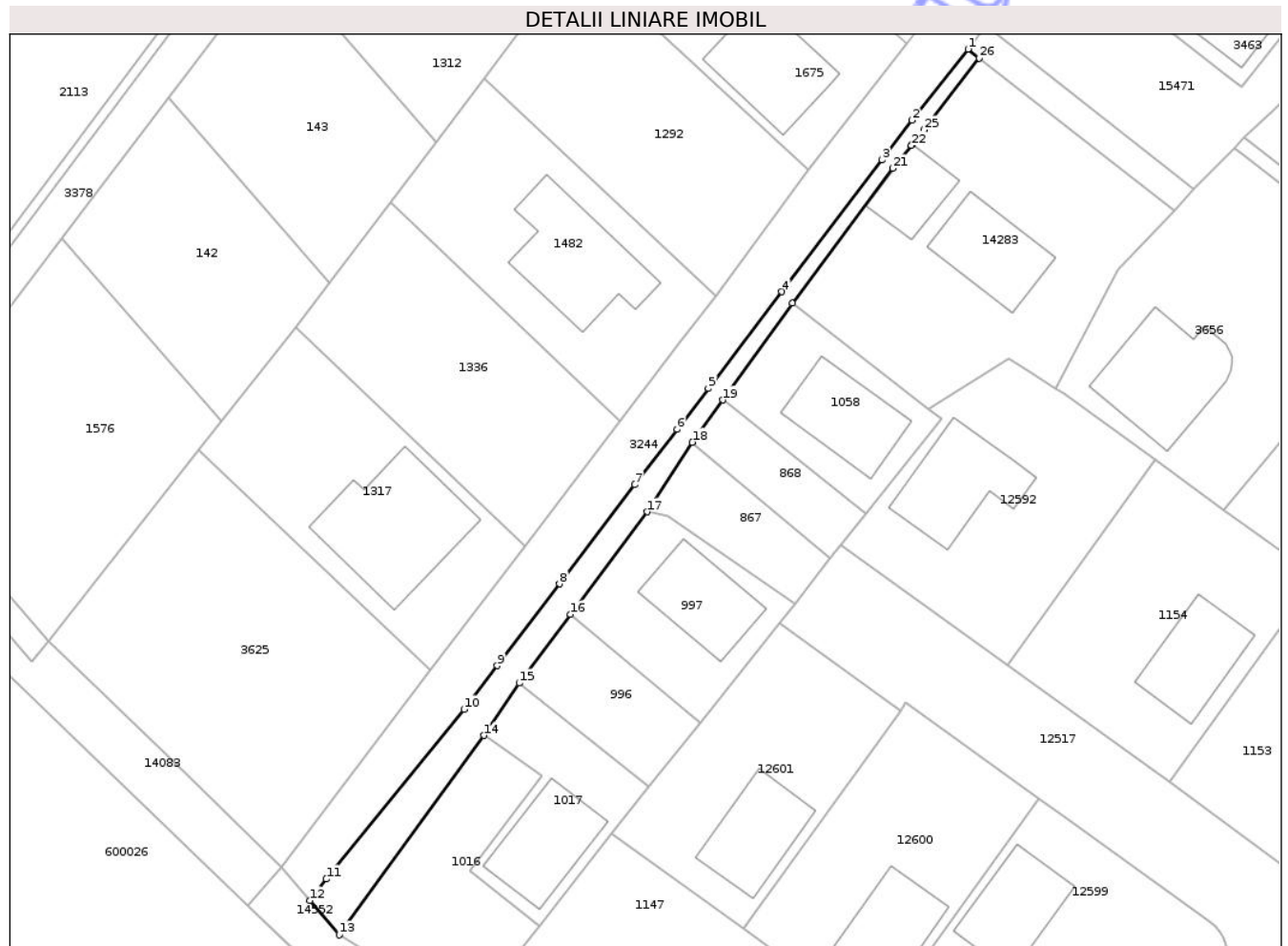
C. Partea III. SARCINI .

Inscrieri privind dezmembramintele dreptului de proprietate, drepturi reale de garanție și sarcini	Referințe
NU SUNT	

Teren

Nr cadastral	Suprafața (mp)*	Observații / Referințe
	266	

* Suprafața este determinată în planul de proiecție Stereo 70.



Date referitoare la teren

Crt	Categorie folosință	Intra vilan	Suprafața (mp)	Tarla	Parcelă	Nr. topo	Observații / Referințe
1	drum	DA	266	-	-	-	

Lungime Segmente

1) Valorile lungimilor segmentelor sunt obținute din proiecție în plan.

Punct început	X / Y	Punct sfârșit	X / Y	Lungime segment (** (m))
1	470.126,107 556.596,286	2	470.120,482 556.589,133	9.1
3	470.117,452 556.585,155	4	470.107,36 556.571,908	16.653
5	470.099,962 556.562,197	6	470.096,822 556.558,074	5.183
7	470.092,577 556.552,503	8	470.084,991 556.542,544	12.519
9	470.078,731 556.534,326	10	470.075,381 556.529,929	5.528

Punct început	X / Y	Punct sfârșit	X / Y	Lungime segment (** (m))
2	470.120,482 556.589,133	3	470.117,452 556.585,155	5.001
4	470.107,36 556.571,908	5	470.099,962 556.562,197	12.208
6	470.096,822 556.558,074	7	470.092,577 556.552,503	7.004
8	470.084,991 556.542,544	9	470.078,731 556.534,326	10.331
10	470.075,381 556.529,929	11	470.061,521 556.512,871	21.979

Punct început	X / Y	Punct sfârșit	X / Y	Lungime segment (** (m)
11	470.061,521 556.512,871	12	470.059,855 556.510,715	2.725
13	470.062,812 556.507,268	14	470.077,368 556.527,313	24.773
15	470.080,935 556.532,566	16	470.086,1 556.539,469	8.621
17	470.093,823 556.549,79	18	470.098,354 556.556,785	8.334
19	470.101,42 556.561,036	20	470.108,427 556.570,751	11.978
21	470.118,523 556.584,301	22	470.120,409 556.586,613	2.984
23	470.120,49 556.586,72	24	470.120,494 556.586,717	0.005
25	470.121,687 556.588,18	26	470.127,243 556.595,397	9.108

Punct început	X / Y	Punct sfârșit	X / Y	Lungime segment (** (m)
12	470.059,855 556.510,715	13	470.062,812 556.507,268	4.542
14	470.077,368 556.527,313	15	470.080,935 556.532,566	6.35
16	470.086,1 556.539,469	17	470.093,823 556.549,79	12.891
18	470.098,354 556.556,785	19	470.101,42 556.561,036	5.241
20	470.108,427 556.570,751	21	470.118,523 556.584,301	16.898
22	470.120,409 556.586,613	23	470.120,49 556.586,72	0.134
24	470.120,494 556.586,717	25	470.121,687 556.588,18	1.888
26	470.127,243 556.595,397	1	470.126,107 556.596,286	1.443

** Lungimile segmentelor sunt determinate în planul de proiecție Stereo 70 și sunt rotunjite la 1 milimetru.

*** Distanța dintre puncte este formată din segmente cumulate ce sunt mai mici decât valoarea 1 milimetru.

Neutilizabil în Civil

**DATE DESPRE IMOBILUL NR. 14277**

Oficiul de Cadastru și Publicitate Imobiliară MUREȘ
 Biroul de Cadastru și Publicitate Imobiliară Târgu Mureș

A. Partea I. Descrierea imobilului

TEREN Necunoscut

Adresa: Loc. Bozeni, Jud. Mureș

Nr. Crt	Nr cadastral Nr. topografic	Suprafața* (mp)	Observații / Referințe
A1	55751	1.000	Sector cadastral:16 Teren neimprejmuit;

B. Partea II. Proprietari și acte

Inscrieri privitoare la dreptul de proprietate și alte drepturi reale	Referințe
7473 / 27/01/2022	
Act Notarial nr. 186, din 26/01/2022 emis de N.P. HOLBACH ANNA-MARIA;	
B1	A1
Intabulare, drept de PROPRIETATE, dobandit prin Conventie, cota actuala 1/1, cota initiala 1/1	
1) GUBAS ZOLTAN, si sotia	
2) VIRAG ILDIKO-MELINDA, (bun comun)	

C. Partea III. SARCINI .

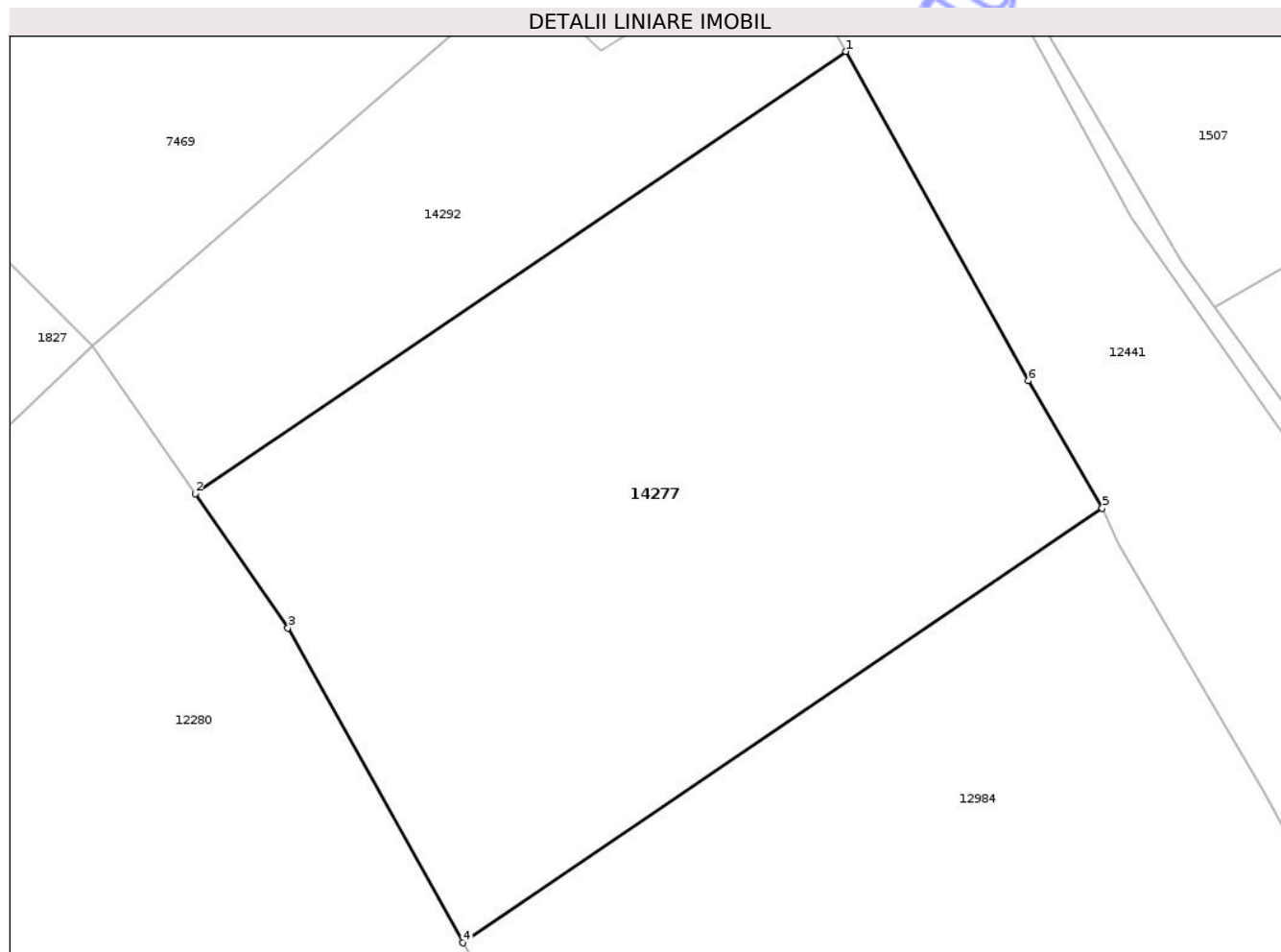
Inscrieri privind dezmembramintele dreptului de proprietate, drepturi reale de garanție și sarcini	Referințe
NU SUNT	

Anexa Nr. 1 La Partea I

Teren

Nr cadastral	Suprafața (mp)*	Observații / Referințe
55751	1.000	

* Suprafața este determinată în planul de proiecție Stereo 70.



Date referitoare la teren

Crt	Categorie folosință	Intra vilan	Suprafața (mp)	Tarla	Parcelă	Nr. topo	Observații / Referințe
1	arabil	DA	461	31	1070/87	-	
2	arabil	NU	539	31	1070/87	-	

Lungime Segmente

1) Valorile lungimilor segmentelor sunt obținute din proiecție în plan.

Punct început	X / Y	Punct sfârșit	X / Y	Lungime segment (** (m))
1	475.542,701 558.746,964	2	475.510,29 558.724,955	39.177
2	475.510,29 558.724,955	3	475.514,918 558.718,289	8.115
3	475.514,918 558.718,289	4	475.523,628 558.702,621	17.926
4	475.523,628 558.702,621	5	475.555,473 558.724,246	38.493

Punct început	X / Y	Punct sfârșit	X / Y	Lungime segment (** (m)
5	475.555,473 558.724,246	6	475.551,795 558.730,585	7.329
6	475.551,795 558.730,585	1	475.542,701 558.746,964	18.734

** Lungimile segmentelor sunt determinate în planul de proiecție Stereo 70 și sunt rotunjite la 1 milimetru.

*** Distanța dintre puncte este formată din segmente cumulate ce sunt mai mici decât valoarea 1 milimetru.

Neutilizabil în Circuitul Civil

**DATE DESPRE IMOBILUL NR. 14240**

Oficiul de Cadastru și Publicitate Imobiliară MUREȘ
Biroul de Cadastru și Publicitate Imobiliară Târgu Mureș

A. Partea I. Descrierea imobilului

TEREN Intravilan

Adresa: Loc. Corunca, Jud. Mureș

Nr. Crt	Nr cadastral Nr. topografic	Suprafața* (mp)	Observații / Referințe
A1		2.001	Sector cadastral:0 Teren neimprejmuit;

B. Partea II. Proprietari și acte

Inscrieri privitoare la dreptul de proprietate și alte drepturi reale		Referințe
/		
Act Normativ nr. 7, din 13/03/1996 emis de PARLAMENTUL ROMANIEI;		
B1	Intabulare, drept de PROPRIETATE, dobandit prin Lege, cota actuala 1/1, cota initiala 1/1 1) NEIDENTIFICAT NEIDENTIFICAT	A1
B2	Se noteaza mentiunea proprietar neidentificat	A1

C. Partea III. SARCINI .

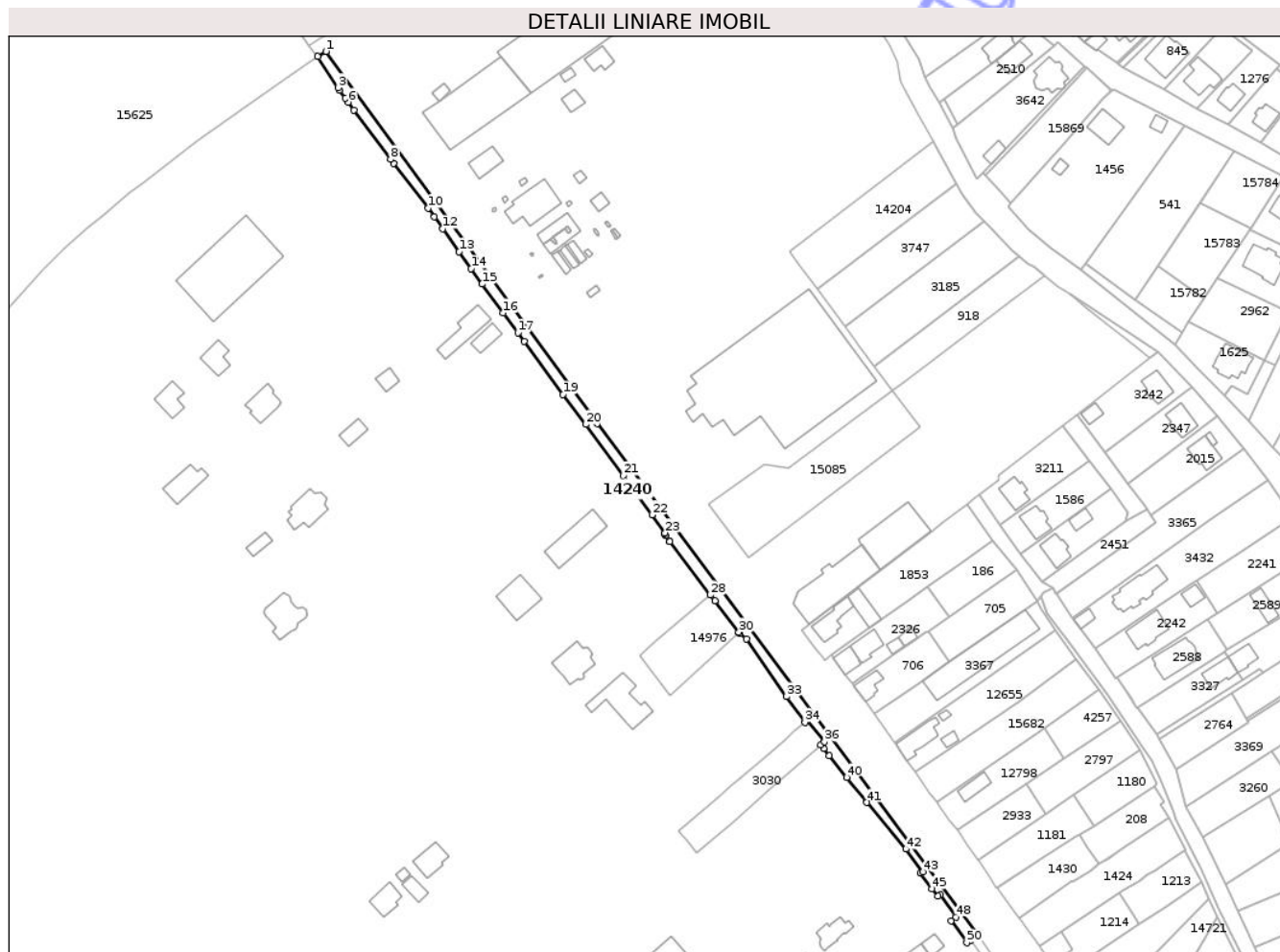
Inscrieri privind dezmembramintele dreptului de proprietate, drepturi reale de garanție și sarcini	Referințe
NU SUNT	

Anexa Nr. 1 La Partea I

Teren

Nr cadastral	Suprafața (mp)*	Observații / Referințe
	2.001	

* Suprafața este determinată în planul de proiecție Stereo 70.



Date referitoare la teren

Crt	Categorie folosință	Intravilan	Suprafața (mp)	Tarla	Parcelă	Nr. topo	Observații / Referințe
1	curți constructii	DA	2.001	-	-	-	

Lungime Segmente

1) Valorile lungimilor segmentelor sunt obținute din proiecție în plan.

Punct început	X / Y	Punct sfârșit	X / Y	Lungime segment	Punct început	X / Y	Punct sfârșit	X / Y	Lungime segment	Punct început	X / Y	Punct sfârșit	X / Y	Lungime segment
1	469.690,085 558.205,935	2	469.686,682 558.203,748	4.045	2	469.686,682 558.203,748	3	469.695,195 558.190,765	15.525	3	469.695,195 558.190,765	4	469.695,85 558.189,799	1.167
4	469.695,85 558.189,799	5	469.698,186 558.186,392	4.131	5	469.698,186 558.186,392	6	469.699,439 558.184,758	2.059	6	469.699,439 558.184,758	7	469.701,739 558.181,416	4.057
7	469.701,739 558.181,416	8	469.717,123 558.160,769	25.748	8	469.717,123 558.160,769	9	469.718,382 558.159,155	2.047	9	469.718,382 558.159,155	10	469.732,942 558.140,505	23.66
10	469.732,942 558.140,505	11	469.735,532 558.136,807	4.515	11	469.735,532 558.136,807	12	469.739,019 558.131,822	6.084	12	469.739,019 558.131,822	13	469.745,782 558.122,245	11.724
13	469.745,782 558.122,245	14	469.750,871 558.115,138	8.741	14	469.750,871 558.115,138	15	469.755,459 558.108,746	7.868	15	469.755,459 558.108,746	16	469.764,221 558.096,702	14.894

Punct început	X / Y	Punct sfârșit	X / Y	Lungime segment	Punct început	X / Y	Punct sfârșit	X / Y	Lungime segment	Punct început	X / Y	Punct sfârșit	X / Y	Lungime segment
16	469.764,221 558.096,702	17	469.770,442 558.088,381	10.389	17	469.770,442 558.088,381	18	469.773,168 558.084,736	4.552	18	469.773,168 558.084,736	19	469.789,253 558.062,524	27.424
19	469.789,253 558.062,524	20	469.798,925 558.050,085	15.757	20	469.798,925 558.050,085	21	469.814,576 558.028,636	26.552	21	469.814,576 558.028,636	22	469.826,513 558.012,287	20.243
22	469.826,513 558.012,287	23	469.831,996 558.004,799	9.281	23	469.831,996 558.004,799	24	469.831,572 558.004,429	0.563	24	469.831,572 558.004,429	25	469.832,198 558.003,594	1.044
25	469.832,198 558.003,594	26	469.833,978 558.001,22	2.967	26	469.833,978 558.001,22	27	469.833,98 558.001,218	0.003	27	469.833,98 558.001,218	28	469.851,009 557.978,782	28.167
28	469.851,009 557.978,782	29	469.852,828 557.976,396	3.0	29	469.852,828 557.976,396	30	469.862,85 557.963,25	16.531	30	469.862,85 557.963,25	31	469.863,285 557.962,645	0.745
31	469.863,285 557.962,645	32	469.866,03 557.960,426	3.53	32	469.866,03 557.960,426	33	469.882,836 557.936,366	29.348	33	469.882,836 557.936,366	34	469.890,45 557.925,678	13.123
34	469.890,45 557.925,678	35	469.891,431 557.926,55	1.313	35	469.891,431 557.926,55	36	469.898,685 557.917,505	11.595	36	469.898,685 557.917,505	37	469.897,209 557.916,236	1.947
37	469.897,209 557.916,236	38	469.898,35 557.914,707	1.908	38	469.898,35 557.914,707	39	469.900,598 557.911,698	3.756	39	469.900,598 557.911,698	40	469.908,012 557.902,603	11.734
40	469.908,012 557.902,603	41	469.916,365 557.892,105	13.416	41	469.916,365 557.892,105	42	469.932,67 557.872,636	25.395	42	469.932,67 557.872,636	43	469.939,866 557.863,137	11.917
43	469.939,866 557.863,137	44	469.938,942 557.862,492	1.127	44	469.938,942 557.862,492	45	469.943,677 557.856,052	7.993	45	469.943,677 557.856,052	46	469.946,144 557.852,903	4.0
46	469.946,144 557.852,903	47	469.947,055 557.853,591	1.142	47	469.947,055 557.853,591	48	469.953,661 557.844,266	11.428	48	469.953,661 557.844,266	49	469.951,635 557.842,768	2.52
49	469.951,635 557.842,768	50	469.958,258 557.833,499	11.392	50	469.958,258 557.833,499	51	469.959,819 557.834,595	1.907	51	469.959,819 557.834,595	52	469.962,786 557.836,676	3.624
52	469.962,786 557.836,676	53	469.803,669 558.050,528	266.554	53	469.803,669 558.050,528	1	469.690,085 558.205,935	192.491					

** Lungimile segmentelor sunt determinate în planul de proiecție Stereo 70 și sunt rotunjite la 1 milimetru.

*** Distanța dintre puncte este formată din segmente cumulate ce sunt mai mici decât valoarea 1 milimetru.

**DATE DESPRE IMOBILUL NR. 14257**

Oficiul de Cadastru și Publicitate Imobiliară MUREȘ
Biroul de Cadastru și Publicitate Imobiliară Târgu Mureș

A. Partea I. Descrierea imobilului

TEREN Intravilan

Adresa: Loc. Corunca, Jud. Mureș

Nr. Crt	Nr cadastral Nr. topografic	Suprafața* (mp)	Observații / Referințe
A1		660	Sector cadastral:4 Teren neimprejmuit;

B. Partea II. Proprietari și acte

Inscrieri privitoare la dreptul de proprietate și alte drepturi reale	Referințe
/	
Act Normativ nr. 7, din 13/03/1996 emis de PARLAMENTUL ROMANIEI;	
B1	Intabulare, drept de PROPRIETATE, dobandit prin Lege, cota actuala 1/1, cota initiala 1/1
	1) NEIDENTIFICAT NEIDENTIFICAT
B2	se noteaza existenta a mai multi proprietari asupra aceluiasi imobil, care au dobandit dreptul de proprietate in baza urmatoarelor actelor juridice diferite - act notarial nr. 950/27.07.2020 emis de NP Dan Valentin Simion intabulat in CF 52730 provenita din sporadic in favoarea societatii TRANSMOBILE SRL in cota de 1/1 si - act notarial nr. 2808/11.11.2015 emis de NP Tinca Ileana-Eugenia intabulat CF 53446 provenita din sporadic in favoarea numitilor POGACEAN CONSTANTIN cas. cu POGACEAN SIMONA-CONSUELA (bun comun) in cota de 1/1

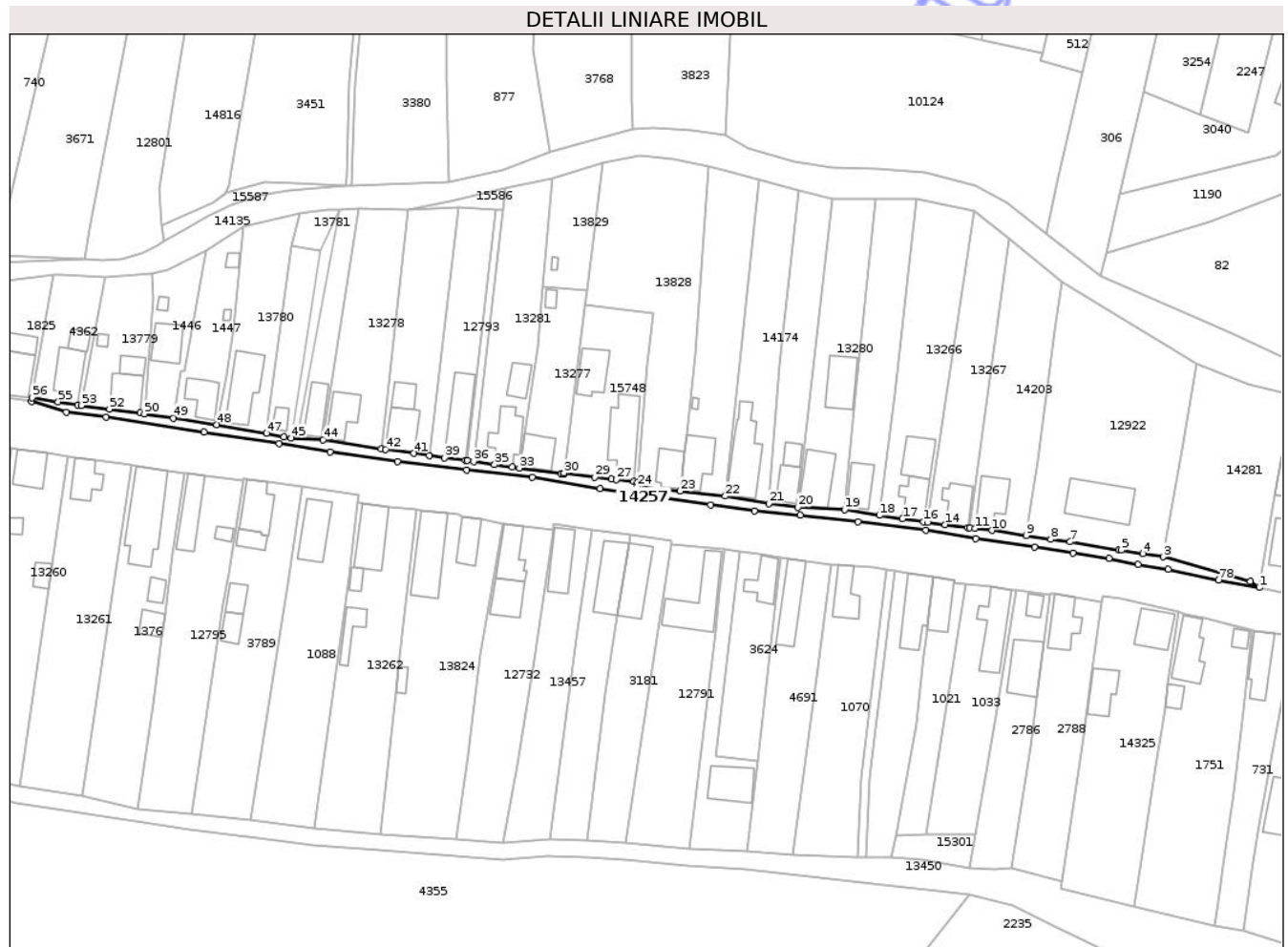
C. Partea III. SARCINI .

Inscrieri privind dezmembramintele dreptului de proprietate, drepturi reale de garanție și sarcini	Referințe
NU SUNT	

Teren

Nr cadastral	Suprafața (mp)*	Observații / Referințe
	660	

* Suprafața este determinată în planul de proiecție Stereo 70.



Date referitoare la teren

Crt	Categorie folosință	Intra vilan	Suprafața (mp)	Tarla	Parcelă	Nr. topo	Observații / Referințe
1	drum	DA	660	-	-	-	

Lungime Segmente

1) Valorile lungimilor segmentelor sunt obținute din proiecție în plan.

Punct început	X / Y	Punct sfârșit	X / Y	Lungime segment	Punct început	X / Y	Punct sfârșit	X / Y	Lungime segment	Punct început	X / Y	Punct sfârșit	X / Y	Lungime segment
1	471.146,465 557.677,361	2	471.144,24 557.678,78	2.639	2	471.144,24 557.678,78	3	471.123,392 557.684,729	21.68	3	471.123,392 557.684,729	4	471.118,456 557.685,53	5.001
4	471.118,456 557.685,53	5	471.113,199 557.686,312	5.315	5	471.113,199 557.686,312	6	471.112,606 557.686,396	0.599	6	471.112,606 557.686,396	7	471.100,919 557.688,319	11.84 4
7	471.100,919 557.688,319	8	471.096,307 557.688,931	4.652	8	471.096,307 557.688,931	9	471.090,401 557.689,869	5.98	9	471.090,401 557.689,869	10	471.082,166 557.691,075	8.323
10	471.082,166 557.691,075	11	471.078,013 557.691,576	4.183	11	471.078,013 557.691,576	12	471.076,839 557.691,691	1.18	12	471.076,839 557.691,691	13	471.076,321 557.691,758	0.522
13	471.076,321 557.691,758	14	471.070,861 557.692,472	5.506	14	471.070,861 557.692,472	15	471.066,721 557.693,013	4.175	15	471.066,721 557.693,013	16	471.065,679 557.693,155	1.052
16	471.065,679 557.693,155	17	471.060,662 557.693,878	5.069	17	471.060,662 557.693,878	18	471.055,06 557.694,678	5.659	18	471.055,06 557.694,678	19	471.046,67 557.696,072	8.505

Punct început	X / Y	Punct sfârșit	X / Y	Lungime segment	Punct început	X / Y	Punct sfârșit	X / Y	Lungime segment	Punct început	X / Y	Punct sfârșit	X / Y	Lungime segment
19	471.046,67 557.696,072	20	471.035,429 557.696,677	11.257	20	471.035,429 557.696,677	21	471.028,431 557.697,495	7.046	21	471.028,431 557.697,495	22	471.017,979 557.699,313	10.609
22	471.017,979 557.699,313	23	471.007,151 557.700,526	10.896	23	471.007,151 557.700,526	24	470.996,802 557.701,676	10.413	24	470.996,802 557.701,676	25	470.996,865 557.702,545	0.871
25	470.996,865 557.702,545	26	470.995,959 557.702,909	0.976	26	470.995,959 557.702,909	27	470.991,749 557.703,303	4.228	27	470.991,749 557.703,303	28	470.990,64 557.703,355	1.11
28	470.990,64 557.703,355	29	470.986,644 557.703,882	4.031	29	470.986,644 557.703,882	30	470.979,199 557.704,819	7.504	30	470.979,199 557.704,819	31	470.979,17 557.704,584	0.237
31	470.979,17 557.704,584	32	470.978,501 557.704,675	0.675	32	470.978,501 557.704,675	33	470.968,446 557.706,038	10.147	33	470.968,446 557.706,038	34	470.966,698 557.706,284	1.765
34	470.966,698 557.706,284	35	470.962,481 557.706,876	4.258	35	470.962,481 557.706,876	36	470.957,456 557.707,648	5.084	36	470.957,456 557.707,648	37	470.955,972 557.707,875	1.501
37	470.955,972 557.707,875	38	470.955,467 557.707,953	0.511	38	470.955,467 557.707,953	39	470.950,488 557.708,549	5.015	39	470.950,488 557.708,549	40	470.946,779 557.709,064	3.745
40	470.946,779 557.709,064	41	470.943,063 557.709,58	3.752	41	470.943,063 557.709,58	42	470.936,294 557.710,519	6.834	42	470.936,294 557.710,519	43	470.935,181 557.710,674	1.124
43	470.935,181 557.710,674	44	470.921,276 557.712,855	14.075	44	470.921,276 557.712,855	45	470.913,581 557.713,295	7.708	45	470.913,581 557.713,295	46	470.911,812 557.713,587	1.793
46	470.911,812 557.713,587	47	470.907,642 557.714,417	4.252	47	470.907,642 557.714,417	48	470.895,66 557.716,51	12.163	48	470.895,66 557.716,51	49	470.885,257 557.718,081	10.521
49	470.885,257 557.718,081	50	470.878,244 557.719,106	7.088	50	470.878,244 557.719,106	51	470.877,225 557.719,277	1.033	51	470.877,225 557.719,277	52	470.869,838 557.720,244	7.45
52	470.869,838 557.720,244	53	470.863,109 557.721,125	6.786	53	470.863,109 557.721,125	54	470.862,289 557.721,254	0.83	54	470.862,289 557.721,254	55	470.857,535 557.721,997	4.812
55	470.857,535 557.721,997	56	470.851,26 557.722,979	6.351	56	470.851,26 557.722,979	57	470.851,112 557.722,034	0.957	57	470.851,112 557.722,034	58	470.859,429 557.719,504	8.693
58	470.859,429 557.719,504	59	470.869,001 557.718,265	9.652	59	470.869,001 557.718,265	60	470.892,643 557.714,648	23.917	60	470.892,643 557.714,648	61	470.910,727 557.711,913	18.29
61	470.910,727 557.711,913	62	470.922,9 557.709,973	12.327	62	470.922,9 557.709,973	63	470.939,131 557.707,679	16.392	63	470.939,131 557.707,679	64	470.955,804 557.705,65	16.796
64	470.955,804 557.705,65	65	470.971,594 557.703,886	15.888	65	470.971,594 557.703,886	66	470.987,914 557.701,151	16.548	66	470.987,914 557.701,151	67	471.014,466 557.697,182	26.847
67	471.014,466 557.697,182	68	471.024,963 557.695,77	10.592	68	471.024,963 557.695,77	69	471.036,078 557.694,712	11.165	69	471.036,078 557.694,712	70	471.049,928 557.693,212	13.931
70	471.049,928 557.693,212	71	471.066,159 557.691,095	16.368	71	471.066,159 557.691,095	72	471.078,244 557.689,066	12.254	72	471.078,244 557.689,066	73	471.092,359 557.687,125	14.248
73	471.092,359 557.687,125	74	471.101,577 557.685,67	9.332	74	471.101,577 557.685,67	75	471.110,266 557.684,391	8.783	75	471.110,266 557.684,391	76	471.117,235 557.682,891	7.129
76	471.117,235 557.682,891	77	471.124,556 557.681,741	7.411	77	471.124,556 557.681,741	78	471.136,642 557.679,098	12.372	78	471.136,642 557.679,098	1	471.146,465 557.677,361	9.975

** Lungimile segmentelor sunt determinate în planul de proiecție Stereo 70 și sunt rotunjite la 1 milimetru.

*** Distanța dintre puncte este formată din segmente cumulate ce sunt mai mici decât valoarea 1 milimetru.

**DATE DESPRE IMOBILUL NR. 14271**

Oficiul de Cadastru și Publicitate Imobiliară MUREȘ
Biroul de Cadastru și Publicitate Imobiliară Târgu Mureș

A. Partea I. Descrierea imobilului

TEREN Extravilan

Adresa: Jud. Mureș, Extravilan Corunca

Nr. Crt	Nr cadastral Nr. topografic	Suprafața* (mp)	Observații / Referințe
A1	55770	1.400	Sector cadastral:3 Teren neimprejmuit;

B. Partea II. Proprietari și acte

Inscrieri privitoare la dreptul de proprietate și alte drepturi reale	Referințe
58455 / 14/07/2021	
Act Normativ nr. 17, din 07/03/2014 emis de Parlamentul Romaniei;	
B1	Imobil aflat sub incidenta art.3 alin.(1) din Legea 17/2014
	A1
35006 / 20/04/2022	
Act Notarial nr. 233, din 19/04/2022 emis de notar public Ivan Liliana;	
B2	Intabulare, drept de PROPRIETATE, dobandit prin Conventie, cota actuala 1/1, cota initiala 1/1
	1) MATE ZOLTAN-CSABA, cas. cu
	2) MATE REKA, (bun comun)
	A1

C. Partea III. SARCINI .

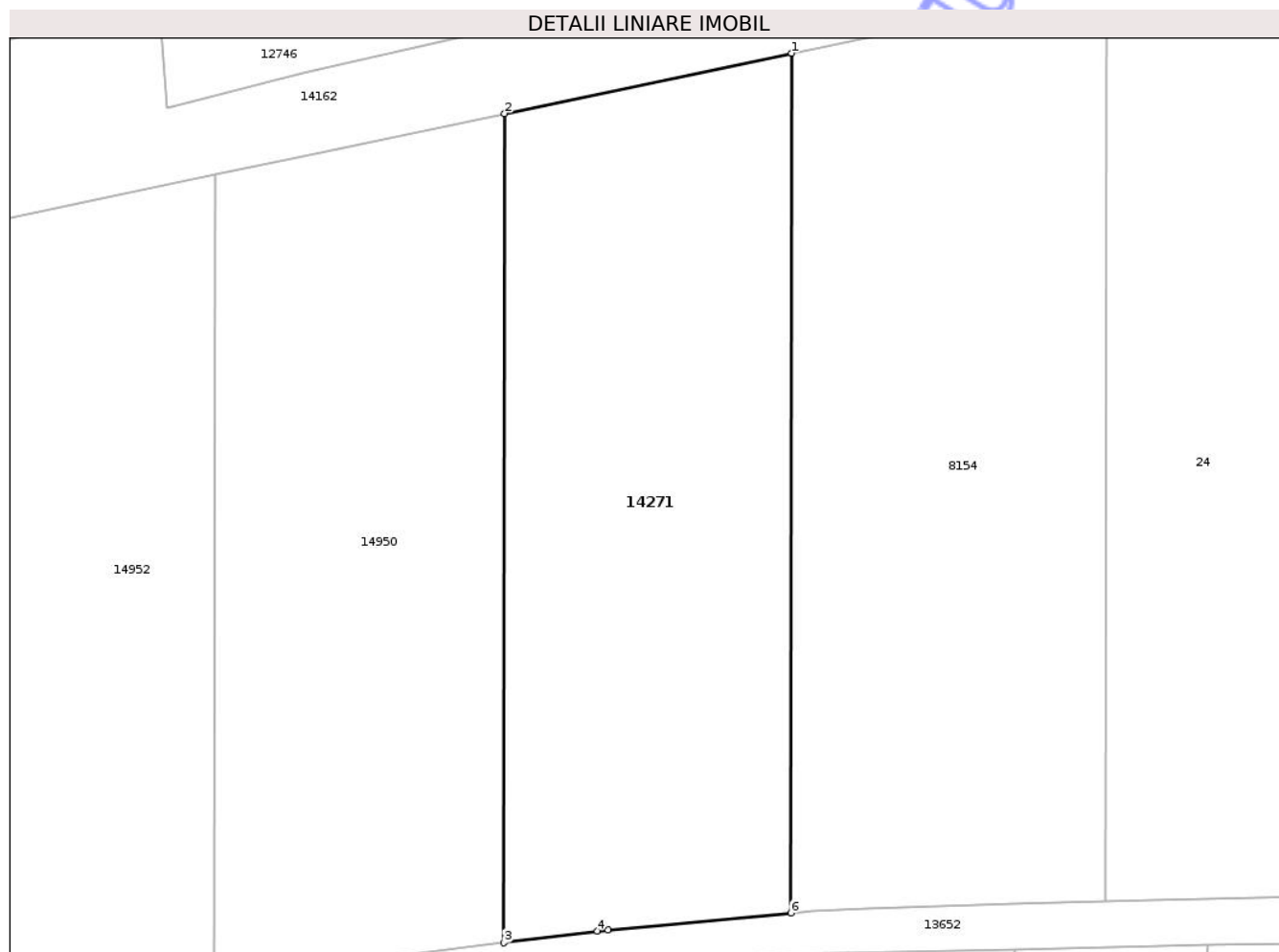
Inscrieri privind dezmembramintele dreptului de proprietate, drepturi reale de garanție și sarcini	Referințe
NU SUNT	

Anexa Nr. 1 La Partea I

Teren

Nr cadastral	Suprafața (mp)*	Observații / Referințe
55770	1.400	

* Suprafața este determinată în planul de proiecție Stereo 70.



Date referitoare la teren

Crt	Categorie folosință	Intra vilan	Suprafața (mp)	Tarla	Parcelă	Nr. topo	Observații / Referințe
1	arabil	NU	1.400	27	939/9	-	

Lungime Segmente

1) Valorile lungimilor segmentelor sunt obținute din proiecție în plan.

Punct început	X / Y	Punct sfârșit	X / Y	Lungime segment (** (m)
1	471.200,806 558.747,184	2	471.178,968 558.742,602	22.314
2	471.178,968 558.742,602	3	471.178,89 558.679,552	63.05
3	471.178,89 558.679,552	4	471.186,003 558.680,451	7.17
4	471.186,003 558.680,451	5	471.186,824 558.680,528	0.825
5	471.186,824 558.680,528	6	471.200,725 558.681,825	13.961

Punct început	X / Y	Punct sfârșit	X / Y	Lungime segment (** (m)
6	471.200,725 558.681,825	1	471.200,806 558.747,184	65.359

** Lungimile segmentelor sunt determinate în planul de proiecție Stereo 70 și sunt rotunjite la 1 milimetru.

*** Distanța dintre puncte este formată din segmente cumulate ce sunt mai mici decât valoarea 1 milimetru.

Neutilizabil în Circuitul Civil

**DATE DESPRE IMOBILUL NR. 14278**

Oficiul de Cadastru și Publicitate Imobiliară MUREȘ
Biroul de Cadastru și Publicitate Imobiliară Târgu Mureș

A. Partea I. Descrierea imobilului

TEREN Extravilan

Adresa: Jud. Mureș

Nr. Crt	Nr cadastral Nr. topografic	Suprafața* (mp)	Observații / Referințe
A1	55748	3.200	Sector cadastral:3 Teren neimprejmuit;

B. Partea II. Proprietari și acte

Inscrieri privitoare la dreptul de proprietate și alte drepturi reale	Referințe	
55501 / 05/07/2021		
Act Normativ nr. 17, din 07/03/2014 emis de Parlamentul Romaniei;		
B1	Imobil aflat sub incidenta art. 3 alin. (1) din Legea 17/2014	A1
28732 / 31/03/2022		
Act Notarial nr. 1407, din 30/03/2022 emis de N.P. HOLBACH ANNA-MARIA;		
B2	Intabulare, drept de PROPRIETATE, dobandit prin Conventie, cota actuala 1/1, cota initiala 1/1	A1
	1) CANDEA SEBASTIAN, si sotia	
	2) CANDEA LILIANA-VIORICA, (bun comun)	

C. Partea III. SARCINI .

Inscrieri privind dezmembramintele dreptului de proprietate, drepturi reale de garanție și sarcini	Referințe
NU SUNT	

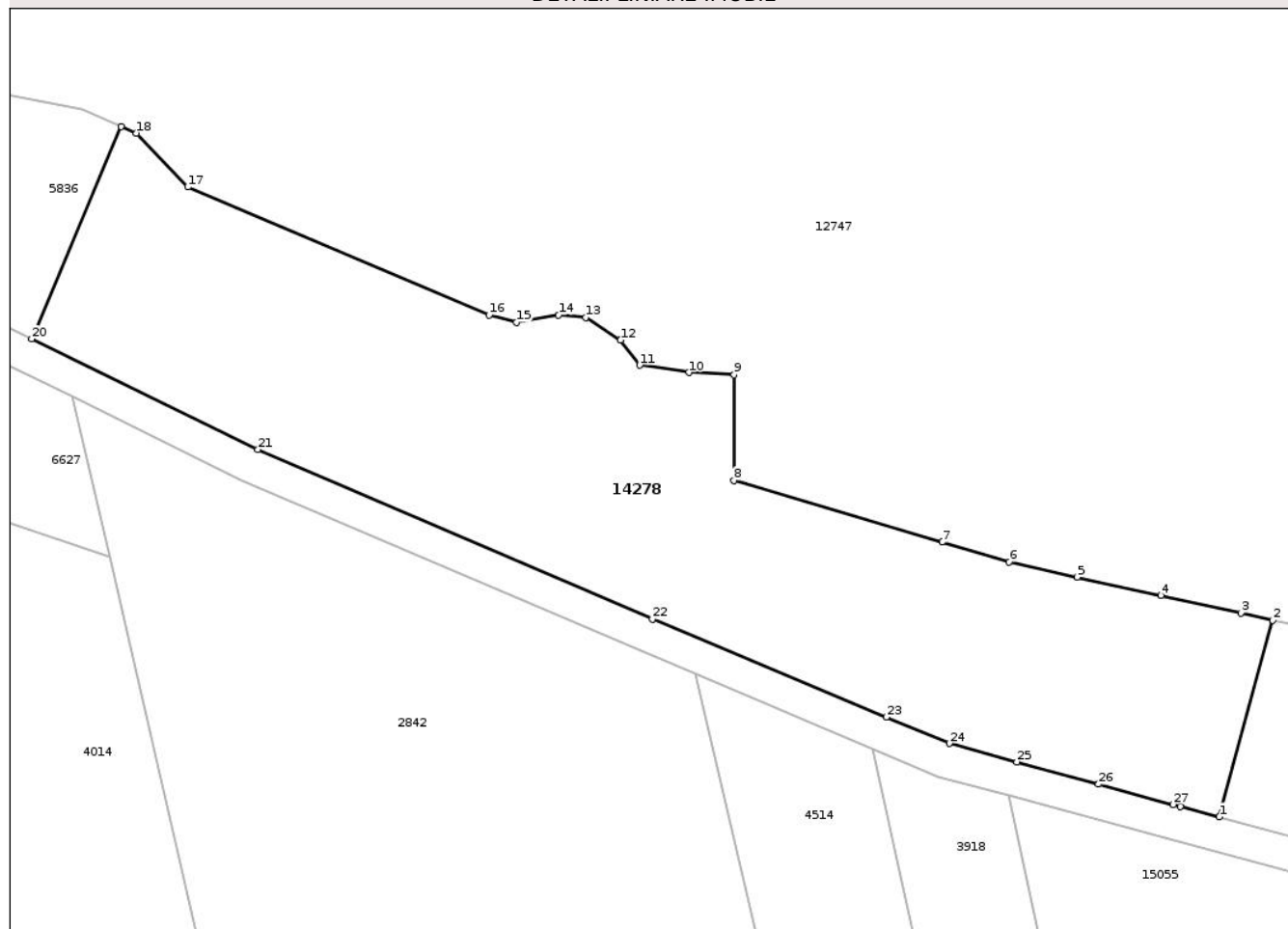
Anexa Nr. 1 La Partea I

Teren

Nr cadastral	Suprafața (mp)*	Observații / Referințe
55748	3.200	

* Suprafața este determinată în planul de proiecție Stereo 70.

DETALII LINIARE IMOBIL



Date referitoare la teren

Crt	Categorie folosință	Intravilan	Suprafața (mp)	Tarla	Parcelă	Nr. topo	Observații / Referințe
1	arabil	NU	2.550	25	917/3	-	
2	faneata	NU	650	-	-	-	

Lungime Segmente

1) Valorile lungimilor segmentelor sunt obținute din proiecție în plan.

Punct început	X / Y	Punct sfârșit	X / Y	Lungime segment (** (m))
1	470.905,867 558.723,069	2	470.911,774 558.744,83	22.548
3	470.908,245 558.745,608	4	470.899,429 558.747,552	9.028
5	470.890,148 558.749,598	6	470.882,623 558.751,257	7.706
7	470.875,187 558.753,461	8	470.852,138 558.760,29	24.039

Punct început	X / Y	Punct sfârșit	X / Y	Lungime segment (** (m))
2	470.911,774 558.744,83	3	470.908,245 558.745,608	3.614
4	470.899,429 558.747,552	5	470.890,148 558.749,598	9.504
6	470.882,623 558.751,257	7	470.875,187 558.753,461	7.756
8	470.852,138 558.760,29	9	470.852,178 558.771,954	11.664

Punct început	X / Y	Punct sfârșit	X / Y	Lungime segment (** (m)
9	470.852,178 558.771,954	10	470.847,151 558.772,219	5.034
11	470.841,727 558.773,012	12	470.839,611 558.775,791	3.493
13	470.835,774 558.778,304	14	470.832,731 558.778,569	3.055
15	470.828,101 558.777,775	16	470.825,058 558.778,569	3.145
17	470.791,721 558.792,724	18	470.786,032 558.798,677	8.234
19	470.784,33 558.799,417	20	470.774,446 558.775,928	25.484
21	470.799,47 558.763,689	22	470.843,133 558.744,959	47.511
23	470.869,016 558.734,113	24	470.875,983 558.731,193	7.554
25	470.883,461 558.729,155	26	470.892,513 558.726,688	9.382
27	470.900,765 558.724,439	28	470.901,566 558.724,221	0.83

Punct început	X / Y	Punct sfârșit	X / Y	Lungime segment (** (m)
10	470.847,151 558.772,219	11	470.841,727 558.773,012	5.482
12	470.839,611 558.775,791	13	470.835,774 558.778,304	4.587
14	470.832,731 558.778,569	15	470.828,101 558.777,775	4.698
16	470.825,058 558.778,569	17	470.791,721 558.792,724	36.218
18	470.786,032 558.798,677	19	470.784,33 558.799,417	1.856
20	470.774,446 558.775,928	21	470.799,47 558.763,689	27.857
22	470.843,133 558.744,959	23	470.869,016 558.734,113	28.064
24	470.875,983 558.731,193	25	470.883,461 558.729,155	7.751
26	470.892,513 558.726,688	27	470.900,765 558.724,439	8.553
28	470.901,566 558.724,221	1	470.905,867 558.723,069	4.453

** Lungimile segmentelor sunt determinate în planul de proiecție Stereo 70 și sunt rotunjite la 1 milimetru.

*** Distanța dintre puncte este formată din segmente cumulate ce sunt mai mici decât valoarea 1 milimetru.

**DATE DESPRE IMOBILUL NR. 14279**

Oficiul de Cadastru și Publicitate Imobiliară MUREȘ
Biroul de Cadastru și Publicitate Imobiliară Târgu Mureș

A. Partea I. Descrierea imobilului

TEREN Intravilan

Adresa: Loc. Corunca, Str Calea Sighisoarei, Nr. 73, Jud. Mureș

Nr. Crt	Nr cadastral Nr. topografic	Suprafața* (mp)	Observații / Referințe
A1	55747	3.232	Sector cadastral:5 Teren împrejmuit;

B. Partea II. Proprietari și acte

Inscrieri privitoare la dreptul de proprietate și alte drepturi reale		Referințe
55434 / 05/07/2021		
Act Administrativ nr. 72347, din 22/12/2003 emis de CJSDPAT MUREȘ (documentatie cadastrala avizata de catre OCPI - Mures);		
B1	Intabulare, drept de PROPRIETATE, dobandit prin Lege, cota actuala 1/1, cota initiala 1/1 1) SZASZ A ELISABETA 2) SERES A ILONA 3) AFLAT M EMA 4) NOVAK I ILEANA 5) KONDRIK S IDA 6) MARTON S ANTAL, (cote nedeterminate)	A1

C. Partea III. SARCINI .

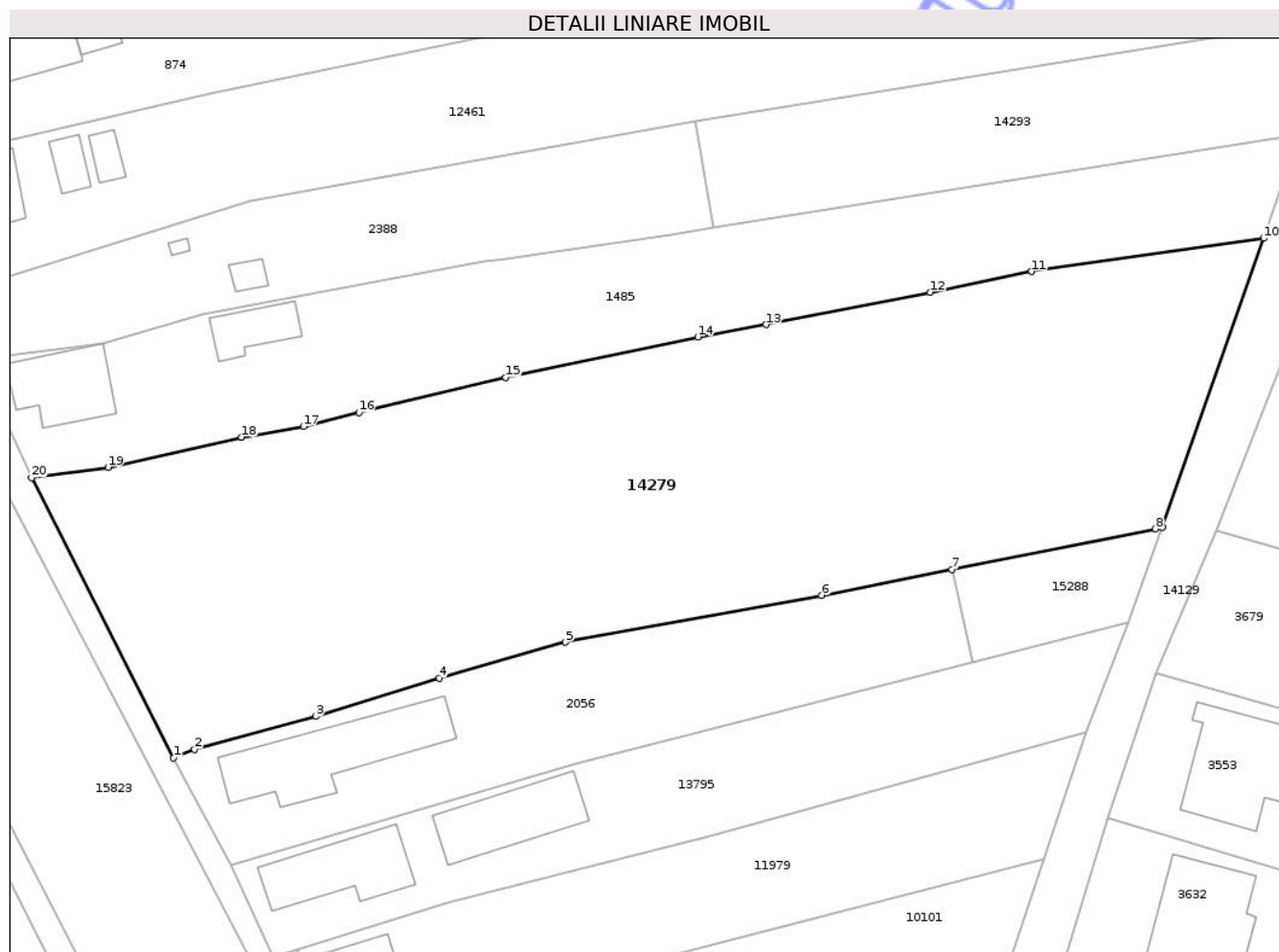
Inscrieri privind dezmembramintele dreptului de proprietate, drepturi reale de garanție și sarcini	Referințe
NU SUNT	

Anexa Nr. 1 La Partea I

Teren

Nr cadastral	Suprafața (mp)*	Observații / Referințe
55747	3.232	

* Suprafața este determinată în planul de proiecție Stereo 70.



Date referitoare la teren

Crt	Categorie folosință	Intra vilan	Suprafața (mp)	Tarla	Parcelă	Nr. topo	Observații / Referințe
1	arabil	DA	3.232	54	19/3	-	

Lungime Segmente

1) Valorile lungimilor segmentelor sunt obținute din proiecție în plan.

Punct început	X / Y	Punct sfârșit	X / Y	Lungime segment (** (m)
1	470.112,167 557.603,396	2	470.114,283 557.604,248	2.281
2	470.114,283 557.604,248	3	470.126,563 557.607,569	12.721
3	470.126,563 557.607,569	4	470.139,022 557.611,442	13.047
4	470.139,022 557.611,442	5	470.151,773 557.615,078	13.259
5	470.151,773 557.615,078	6	470.177,703 557.619,806	26.358

Punct început	X / Y	Punct sfârșit	X / Y	Lungime segment (** (m)
6	470.177,703 557.619,806	7	470.190,873 557.622,43	13.429
7	470.190,873 557.622,43	8	470.211,432 557.626,526	20.963
8	470.211,432 557.626,526	9	470.212,16 557.626,671	0.742
9	470.212,16 557.626,671	10	470.222,393 557.655,886	30.955
10	470.222,393 557.655,886	11	470.198,928 557.652,525	23.704
11	470.198,928 557.652,525	12	470.188,682 557.650,427	10.459
12	470.188,682 557.650,427	13	470.172,064 557.647,163	16.936
13	470.172,064 557.647,163	14	470.165,168 557.645,92	7.007
14	470.165,168 557.645,92	15	470.145,746 557.641,816	19.851
15	470.145,746 557.641,816	16	470.130,906 557.638,291	15.253
16	470.130,906 557.638,291	17	470.125,301 557.636,867	5.783
17	470.125,301 557.636,867	18	470.119,045 557.635,791	6.348
18	470.119,045 557.635,791	19	470.105,536 557.632,739	13.849
19	470.105,536 557.632,739	20	470.097,816 557.631,68	7.792
20	470.097,816 557.631,68	1	470.112,167 557.603,396	31.716

** Lungimile segmentelor sunt determinate în planul de proiecție Stereo 70 și sunt rotunjite la 1 milimetru.

*** Distanța dintre puncte este formată din segmente cumulate ce sunt mai mici decât valoarea 1 milimetru.

**DATE DESPRE IMOBILUL NR. 14280**

Oficiul de Cadastru și Publicitate Imobiliară MUREȘ
Biroul de Cadastru și Publicitate Imobiliară Târgu Mureș

A. Partea I. Descrierea imobilului

TEREN Extravilan

Adresa: Jud. Mureș

Nr. Crt	Nr cadastral Nr. topografic	Suprafața* (mp)	Observații / Referințe
A1	55746	1.800	Sector cadastral:3 Teren neimprejmuit;

B. Partea II. Proprietari și acte

Inscrieri privitoare la dreptul de proprietate și alte drepturi reale	Referințe	
55511 / 05/07/2021		
Act Administrativ nr. 17, din 07/03/2014 emis de Parlamentul Romaniei;		
B1	Imobil aflat sub incidenta art.3 alin.(1) din Legea 17/2014	A1
71190 / 30/08/2021		
Act Notarial nr. 3574, din 27/08/2021 emis de N.P. HOLBACH ANNA-MARIA;		
B2	Intabulare, drept de PROPRIETATE, dobandit prin Conventie, cota actuala 1/1, cota initiala 1/1	A1
	1) GABOR GABRIEL-IONUT, si sotia	
	2) GABOR ADRIANA, bun comun	

C. Partea III. SARCINI .

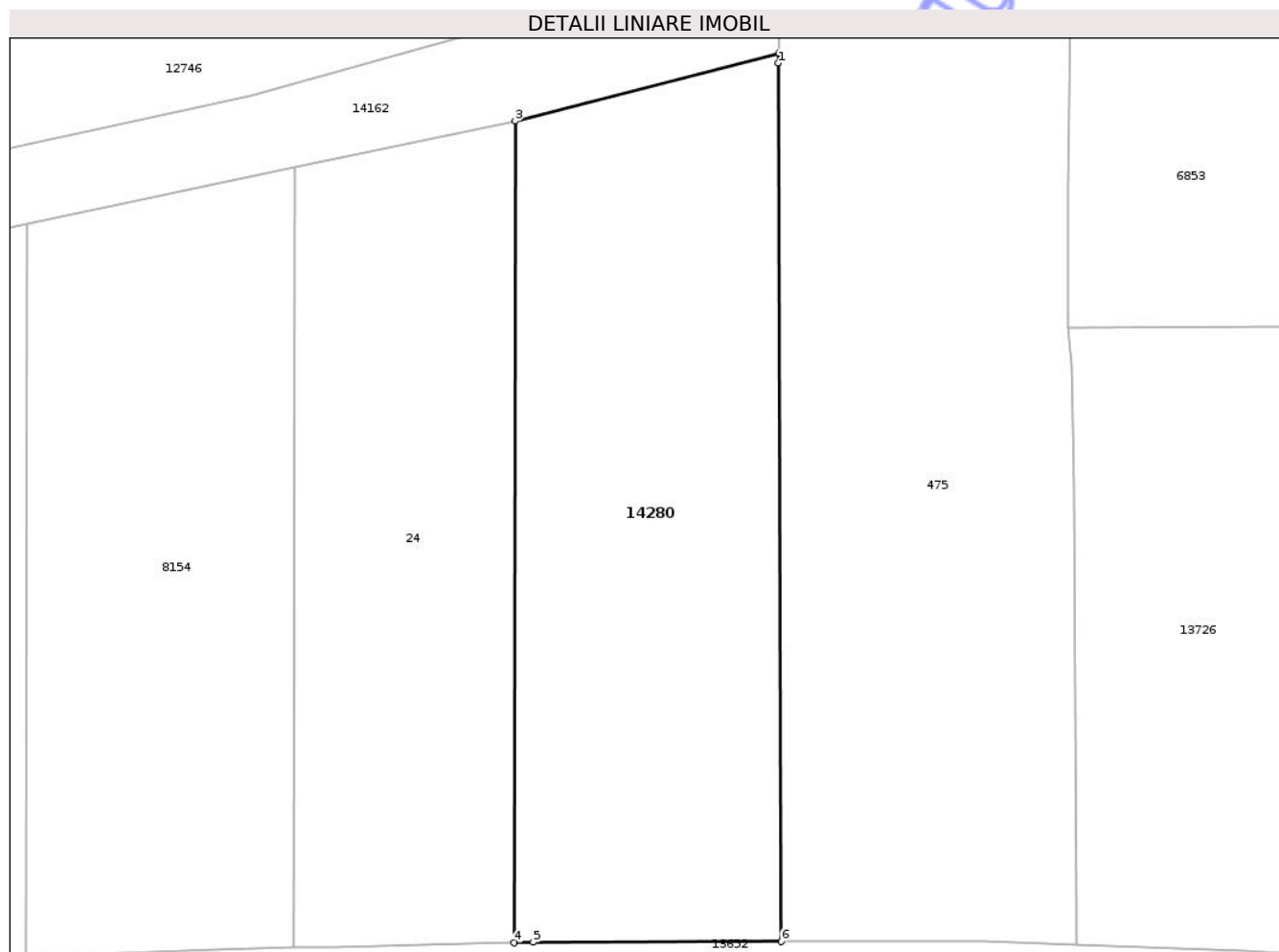
Inscrieri privind dezmembramintele dreptului de proprietate, drepturi reale de garanție și sarcini	Referințe
NU SUNT	

Anexa Nr. 1 La Partea I

Teren

Nr cadastral	Suprafața (mp)*	Observații / Referințe
55746	1.800	

* Suprafața este determinată în planul de proiecție Stereo 70.



Date referitoare la teren

Crt	Categorie folosință	Intra vilan	Suprafața (mp)	Tarla	Parcelă	Nr. topo	Observații / Referințe
1	arabil	NU	1.800	25	939/6	-	

Lungime Segmente

1) Valorile lungimilor segmentelor sunt obținute din proiecție în plan.

Punct început	X / Y	Punct sfârșit	X / Y	Lungime segment (** (m)
1	471.267,843 558.761,498	2	471.267,858 558.762,372	0.874
2	471.267,858 558.762,372	3	471.244,366 558.756,323	24.258
3	471.244,366 558.756,323	4	471.244,275 558.683,128	73.195
4	471.244,275 558.683,128	5	471.245,983 558.683,166	1.708
5	471.245,983 558.683,166	6	471.268,078 558.683,237	22.095

Punct început	X / Y	Punct sfârșit	X / Y	Lungime segment (** (m)
6	471.268,078 558.683,237	1	471.267,843 558.761,498	78.261

** Lungimile segmentelor sunt determinate în planul de proiecție Stereo 70 și sunt rotunjite la 1 milimetru.

*** Distanța dintre puncte este formată din segmente cumulate ce sunt mai mici decât valoarea 1 milimetru.

Neutilizabil în Circuitul Civil

**DATE DESPRE IMOBILUL NR. 14281**

Oficiul de Cadastru și Publicitate Imobiliară MUREȘ
Biroul de Cadastru și Publicitate Imobiliară Târgu Mureș

A. Partea I. Descrierea imobilului

TEREN Intravilan

Adresa: Loc. Corunca, Str Noua, Nr. 81, Jud. Mureș

Nr. Crt	Nr cadastral Nr. topografic	Suprafața* (mp)	Observații / Referințe
A1	55745	1.113	Sector cadastral:4 Teren împrejmuit;

B. Partea II. Proprietari și acte

Inscrieri privitoare la dreptul de proprietate și alte drepturi reale	Referințe
11636 / 09/02/2024	
Act Notarial nr. 169, din 09/02/2024 emis de np MOLDOVAN-PETRU? LUMINI?A;	
B1	A1
Intabulare, drept de PROPRIETATE, dobandit prin Conventie, cota actuala 1/1, cota initiala 1/1	
1) ONCEA GEORGIANA-MIHAELA, (bun propriu)	

C. Partea III. SARCINI .

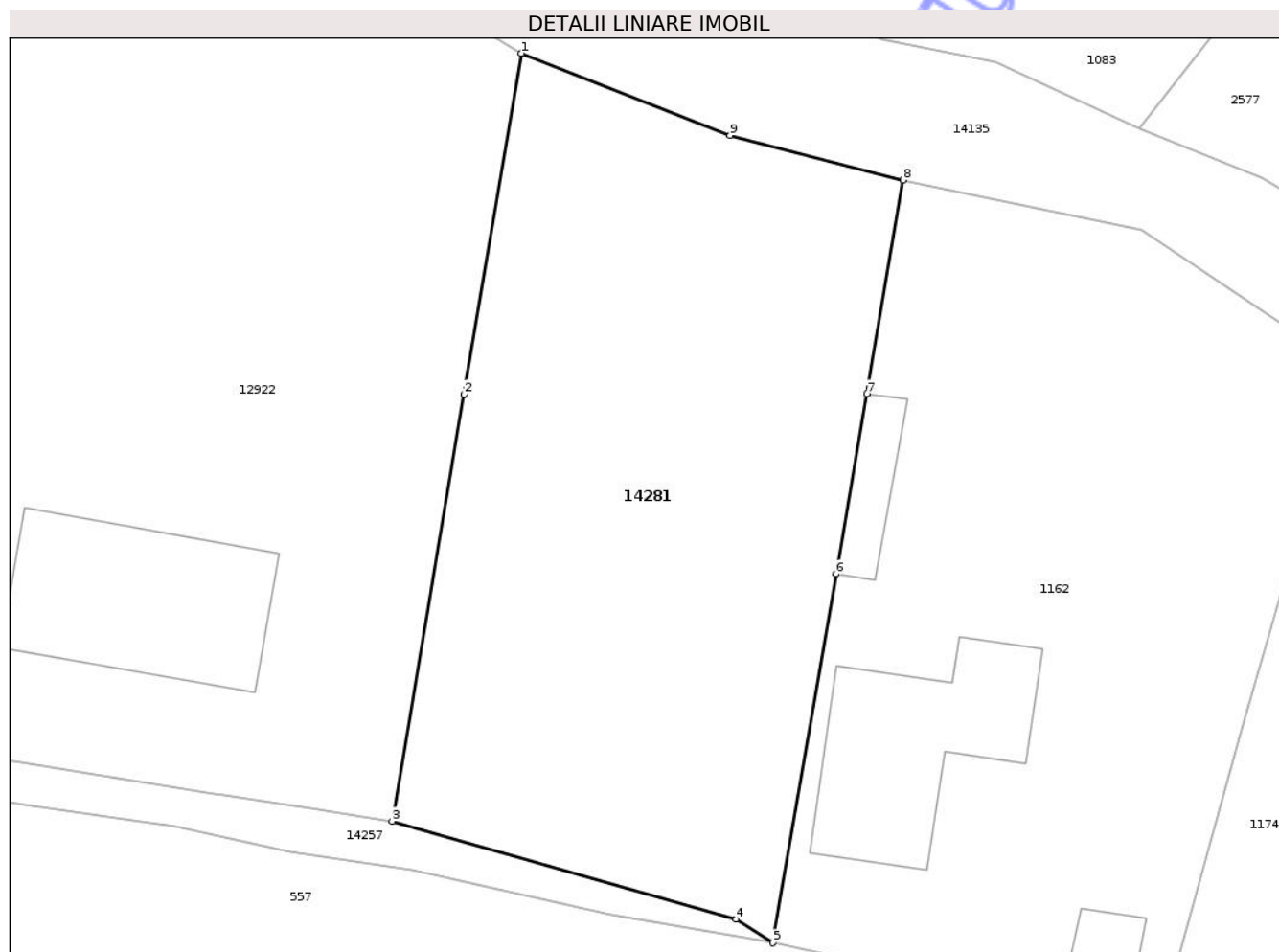
Inscrieri privind dezmembramintele dreptului de proprietate, drepturi reale de garanție și sarcini	Referințe
NU SUNT	

Anexa Nr. 1 La Partea I

Teren

Nr cadastral	Suprafața (mp)*	Observații / Referințe
55745	1.113	

* Suprafața este determinată în planul de proiecție Stereo 70.



Date referitoare la teren

Crt	Categorie folosință	Intra vilan	Suprafața (mp)	Tarla	Parcelă	Nr. topo	Observații / Referințe
1	arabil	DA	1.113	54	71/D	-	

Lungime Segmente

1) Valorile lungimilor segmentelor sunt obținute din proiecție în plan.

Punct început	X / Y	Punct sfârșit	X / Y	Lungime segment (** (m)
1	471.131,237 557.731,244	2	471.127,753 557.710,583	20.953
2	471.127,753 557.710,583	3	471.123,392 557.684,729	26.219
3	471.123,392 557.684,729	4	471.144,24 557.678,78	21.68
4	471.144,24 557.678,78	5	471.146,465 557.677,361	2.639
5	471.146,465 557.677,361	6	471.150,286 557.699,71	22.673

Punct început	X / Y	Punct sfârșit	X / Y	Lungime segment (** (m)
6	471.150,286 557.699,71	7	471.152,153 557.710,629	11.077
7	471.152,153 557.710,629	8	471.154,365 557.723,568	13.127
8	471.154,365 557.723,568	9	471.143,86 557.726,275	10.848
9	471.143,86 557.726,275	1	471.131,237 557.731,244	13.566

** Lungimile segmentelor sunt determinate în planul de proiecție Stereo 70 și sunt rotunjite la 1 milimetru.

*** Distanța dintre puncte este formată din segmente cumulate ce sunt mai mici decât valoarea 1 milimetru.

Neutilizabil în Circuitul Civil

**DATE DESPRE IMOBILUL NR. 14282**

Oficiul de Cadastru și Publicitate Imobiliară MUREȘ
Biroul de Cadastru și Publicitate Imobiliară Târgu Mureș

A. Partea I. Descrierea imobilului

TEREN Intravilan

Adresa: Loc. Bozeni, Jud. Mureș

Nr. Crt	Nr cadastral Nr. topografic	Suprafața* (mp)	Observații / Referințe
A1	55744	1.775	Sector cadastral:16 Teren neimprejmuit;

B. Partea II. Proprietari și acte

Inscrieri privitoare la dreptul de proprietate și alte drepturi reale	Referințe
81877 / 29/09/2022	
Act Notarial nr. 1608, din 28/09/2022 emis de Nagy Szilard Istvan;	
B1	A1
Intabulare, drept de PROPRIETATE, dobandit prin Conventie, cota actuala 1/1, cota initiala 1/1	
1) ZAJZON NORBERT-SZABOLCS, (bun propriu)	

C. Partea III. SARCINI .

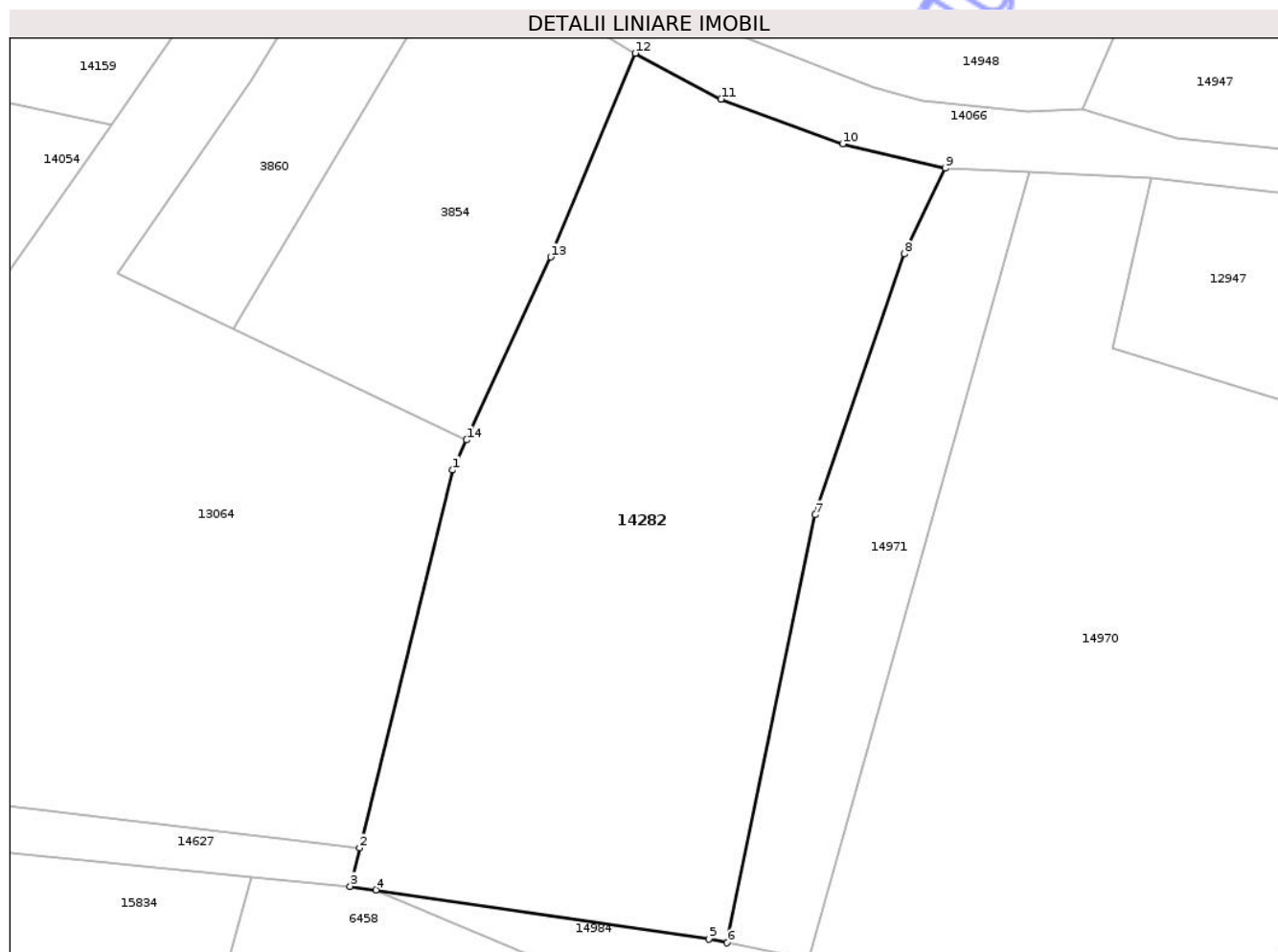
Inscrieri privind dezmembramintele dreptului de proprietate, drepturi reale de garanție și sarcini	Referințe
NU SUNT	

Anexa Nr. 1 La Partea I

Teren

Nr cadastral	Suprafața (mp)*	Observații / Referințe
55744	1.775	

* Suprafața este determinată în planul de proiecție Stereo 70.



Date referitoare la teren

Crt	Categorie folosință	Intra vilan	Suprafața (mp)	Tarla	Parcelă	Nr. topo	Observații / Referințe
1	arabil	DA	1.775	-	-	-	

Lungime Segmente

1) Valorile lungimilor segmentelor sunt obținute din proiecție în plan.

Punct început	X / Y	Punct sfârșit	X / Y	Lungime segment (** (m)
1	475.225,898 558.887,581	2	475.218,693 558.858,335	30.12
2	475.218,693 558.858,335	3	475.217,962 558.855,368	3.056
3	475.217,962 558.855,368	4	475.219,947 558.855,09	2.004
4	475.219,947 558.855,09	5	475.245,727 558.851,279	26.06
5	475.245,727 558.851,279	6	475.247,155 558.850,994	1.456

Punct început	X / Y	Punct sfârșit	X / Y	Lungime segment (** (m)
6	475.247,155 558.850,994	7	475.253,985 558.884,112	33.815
7	475.253,985 558.884,112	8	475.260,884 558.904,302	21.336
8	475.260,884 558.904,302	9	475.264,04 558.910,939	7.349
9	475.264,04 558.910,939	10	475.256,1 558.912,829	8.162
10	475.256,1 558.912,829	11	475.246,681 558.916,301	10.039
11	475.246,681 558.916,301	12	475.240,043 558.919,844	7.524
12	475.240,043 558.919,844	13	475.233,49 558.904,069	17.082
13	475.233,49 558.904,069	14	475.226,969 558.889,908	15.59
14	475.226,969 558.889,908	1	475.225,898 558.887,581	2.562

** Lungimile segmentelor sunt determinate în planul de proiecție Stereo 70 și sunt rotunjite la 1 milimetru.

*** Distanța dintre puncte este formată din segmente cumulate ce sunt mai mici decât valoarea 1 milimetru.



DATE DESPRE IMOBILUL NR. 14283

Oficiul de Cadastru și Publicitate Imobiliară MUREȘ
Biroul de Cadastru și Publicitate Imobiliară Târgu Mureș

A. Partea I. Descrierea imobilului

TEREN Intravilan

Adresa: Loc. Corunca, Str Trandafirilor, Nr. 21, Jud. Mureș

Nr. Crt	Nr cadastral Nr. topografic	Suprafața* (mp)	Observații / Referințe
A1	55743	719	Sector cadastral:6 Teren împrejmuit;

Construcții

Crt	Nr cadastral Nr. topografic	Adresa	Observații / Referințe
A1.1		Loc. Corunca, Str Trandafirilor, Nr. 21, Jud. Mureș	Nr. niveluri:2; S. construita la sol:77 mp; S. construita desfasurata:154 mp; Casa de locuit, regim P+M, compusa din: - la parter: 1 antreu, 1 baie, 1 camera de zi, 1 bucatarie, 1 camera, 1 terasa, 1 casa scarii - la mansarda: 1 hol, 1 baie, 2 dormitoare, 1 dormitor matrimonial. Constructia detine certificat de performanta energetica.
A1.2		Loc. Corunca, Str Trandafirilor, Nr. 21, Jud. Mureș	Nr. niveluri:1; S. construita la sol:45 mp; S. construita desfasurata:45 mp; Constructie anexa construita cu boltari din beton armat, planseu din beton armat,fiind compusa din: garaj cu 2 locuri de parcare si 1 terasa. Edificata in anul 2020, Sc=45mp, Sd=45mp

B. Partea II. Proprietari și acte

Inscrieri privitoare la dreptul de proprietate și alte drepturi reale		Referințe
62252 / 27/07/2021		
Act Notarial nr. 2380, din 15/09/2017 emis de NP Suceava Corina;		
B1	Intabulare, drept de PROPRIETATE, dobandit prin Conventie, cota actuala 568/1324, cota initiala 568/1324 1) ANDREICA GHEORGHE , si sotia 2) ANDREICA CRISTINA-LUCIA , (bun comun)	A1
Act Notarial nr. 1516, din 13/07/2016 emis de NP Danci Baziotis Petru Pavel;		
B2	Se noteaza beneficiul dreptului de trecere asupra imobilului inregistrat in CFE 53612 Corunca	A1
Act Notarial nr. 2380, din 15/09/2017 emis de NP Suceava Corina;		
B3	Intabulare, drept de PROPRIETATE, dobandit prin Conventie, cota actuala 219/1324, cota initiala 219/1324 1) ANDREICA GHEORGHE , si sotia 2) ANDREICA CRISTINA-LUCIA , (bun comun)	A1
Act Notarial nr. 3277, din 07/11/2016 emis de notar public - Suceava Corina;		
B4	Intabulare, drept de PROPRIETATE, dobandit prin Conventie, cota actuala 249/1324, cota initiala 249/1324 1) ANDREICA GHEORGHE , si sotia 2) ANDREICA CRISTINA-LUCIA , (bun comun)	A1
Act Notarial nr. 3276, din 07/11/2016 emis de NP Suceava Corina;		
B5	Intabulare, drept de PROPRIETATE, dobandit prin Conventie, cota actuala 251/1324, cota initiala 251/1324 1) ANDREICA GHEORGHE , si sotia 2) ANDREICA CRISTINA-LUCIA , (bun comun)	A1
Act Notarial nr. 1516, din 13/07/2016 emis de NP Danci Baziotis Petru Pavel;		
B6	Se noteaza beneficiul dreptului de trecere asupra imobilului inregistrat in CFE 53612 Corunca	A1
Act Notarial nr. 3277, din 07/11/2016 emis de notar public - Suceava Corina;		
B7	Intabulare, drept de PROPRIETATE, dobandit prin Conventie, cota actuala 1/1, cota initiala 1/1 1) ANDREICA GHEORGHE , si sotia 2) ANDREICA CRISTINA-LUCIA , (bun comun)	A1.1
Act Notarial nr. 915, din 10/04/2017 emis de NP. IVANUS-SUCEAVA Daniela Florina;		

Inscrieri privitoare la dreptul de proprietate și alte drepturi reale		Referințe
B8	Intabulare, drept de PROPRIETATE, dobandit prin Conventie, cota actuala 37/1324, cota initiala 37/1324 1) ANDREICA CRISTINA-LUCIA , (bun comun) 2) ANDREICA GHEORGHE , si sotia	A1
Act Administrativ nr. 2687, din 01/04/2021 emis de Comuna Corunca (Certificat Edificare, documentatie cadastrala avizata de OCPI Mures);		
B9	Intabulare, drept de PROPRIETATE, dobandit prin Construire, cota actuala 1/1, cota initiala 1/1 1) ANDREICA GHEORGHE , si sotia 2) ANDREICA CRISTINA-LUCIA , (bun comun)	A1.2

C. Partea III. SARCINI .

Inscrieri privind dezmembramintele dreptului de proprietate, drepturi reale de garanție și sarcini	Referințe
NU SUNT	

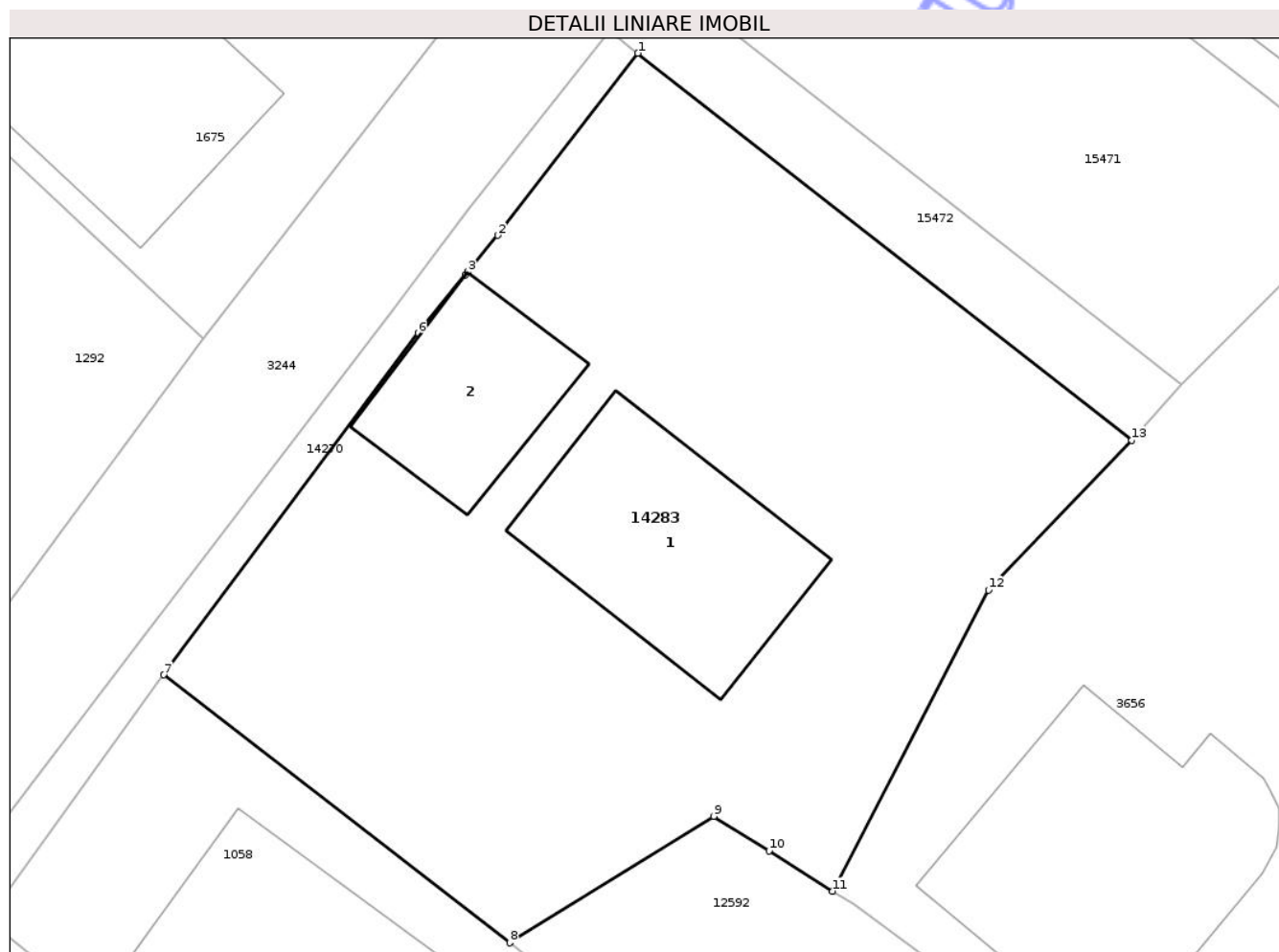
Neutilizabil în Circuitul Civil

Anexa Nr. 1 La Partea I

Teren

Nr cadastral	Suprafața (mp)*	Observații / Referințe
55743	719	

* Suprafața este determinată în planul de proiecție Stereo 70.



Date referitoare la teren

Crt	Categorie folosință	Intra vilan	Suprafața (mp)	Tarla	Parcelă	Nr. topo	Observații / Referințe
1	curți constructii	DA	250	-	-	-	
2	arabil	DA	469	-	-	-	

Date referitoare la construcții

Crt	Număr	Destinație construcție	Supraf. (mp)	Situație juridică	Observații / Referințe
A1.1		construcții de locuințe	77	Cu acte	Nr. niveluri:2; S. construita la sol:77 mp; S. construita desfasurata:154 mp; Casa de locuit, regim P+M, compusa din: - la parter: 1 antreu, 1 baie, 1 camera de zi, 1 bucatarie, 1 camera, 1 terasa, 1 casa scarii - la mansarda: 1 hol, 1 baie, 2 dormitoare, 1 dormitor matrimonial. Constructia detine certificat de performanta energetica.
A1.2		construcții anexa	45	Cu acte	Nr. niveluri:1; S. construita la sol:45 mp; S. construita desfasurata:45 mp; Constructie anexa construita cu boltari din beton armat, planseu din beton armat, fiind compusa din: garaj cu 2 locuri de parcare si 1 terasa. Edificata in anul 2020, Sc=45mp, Sd=45mp

Lungime Segmente

1) Valorile lungimilor segmentelor sunt obținute din proiecție în plan.

Punct început	X / Y	Punct sfârșit	X / Y	Lungime segment (** (m)
1	470.127,243 556.595,397	2	470.121,687 556.588,18	9.108
2	470.121,687 556.588,18	3	470.120,494 556.586,717	1.888
3	470.120,494 556.586,717	4	470.120,49 556.586,72	0.005
4	470.120,49 556.586,72	5	470.120,409 556.586,613	0.134
5	470.120,409 556.586,613	6	470.118,523 556.584,301	2.984
6	470.118,523 556.584,301	7	470.108,427 556.570,751	16.898
7	470.108,427 556.570,751	8	470.122,16 556.560,127	17.363
8	470.122,16 556.560,127	9	470.130,263 556.565,141	9.529
9	470.130,263 556.565,141	10	470.132,447 556.563,765	2.581
10	470.132,447 556.563,765	11	470.134,972 556.562,173	2.985
11	470.134,972 556.562,173	12	470.141,157 556.574,114	13.448
12	470.141,157 556.574,114	13	470.146,846 556.580,046	8.219
13	470.146,846 556.580,046	1	470.127,243 556.595,397	24.898

** Lungimile segmentelor sunt determinate în planul de proiecție Stereo 70 și sunt rotunjite la 1 milimetru.

*** Distanța dintre puncte este formată din segmente cumulate ce sunt mai mici decât valoarea 1 milimetru.

**DATE DESPRE IMOBILUL NR. 14286**

Oficiul de Cadastru și Publicitate Imobiliară MUREȘ
Biroul de Cadastru și Publicitate Imobiliară Târgu Mureș

A. Partea I. Descrierea imobilului

TEREN Intravilan

Adresa: Loc. Corunca, Str Ropo, Nr. 20, Jud. Mureș

Nr. Crt	Nr cadastral Nr. topografic	Suprafața* (mp)	Observații / Referințe
A1	55740	504	Sector cadastral:5 Teren neimprejmuit;

Construcții

Crt	Nr cadastral Nr. topografic	Adresa	Observații / Referințe
A1.1	55740-C1	Loc. Corunca, Str Ropo, Nr. 20, Jud. Mureș	Nr. niveluri:1; S. construita la sol:129 mp; Casa de locuit, in regim de inaltime P, compusa din: acces, terasa, living+acces, bucatarie+loc de luat masa, camara, 1 hol, 3 dormitoare, 2 bai.

B. Partea II. Proprietari și acte

Inscrieri privitoare la dreptul de proprietate și alte drepturi reale		Referințe
109371 / 15/12/2023		
Act Notarial nr. 2326, din 14/12/2023 emis de N.P. Danci-Baziotis Petru-Pavel (CONTRACT VÂNZARE);		
B1	Intabulare, drept de PROPRIETATE, dobandit prin Conventie, cota actuala 1/1, cota initiala 1/1 1) IURIAN SIMION-DORIN, și soția 2) IURIAN-SROF ORSOLYA-IBOLYA, bun comun	A1, A1.1
Act Notarial nr. 2327, din 14/12/2023 emis de N.P. Danci-Baziotis Petru-Pavel (CONTRACT IPOTECĂ);		
B2	Se notează interdicțiile de înstrăinare, grevare, închiriere, dezlipire, alipire, construire, demolare, restructurare și amenajare 1) BANCA TRANSILVANIA S.A., CIF:7828710	A1, A1.1

C. Partea III. SARCINI

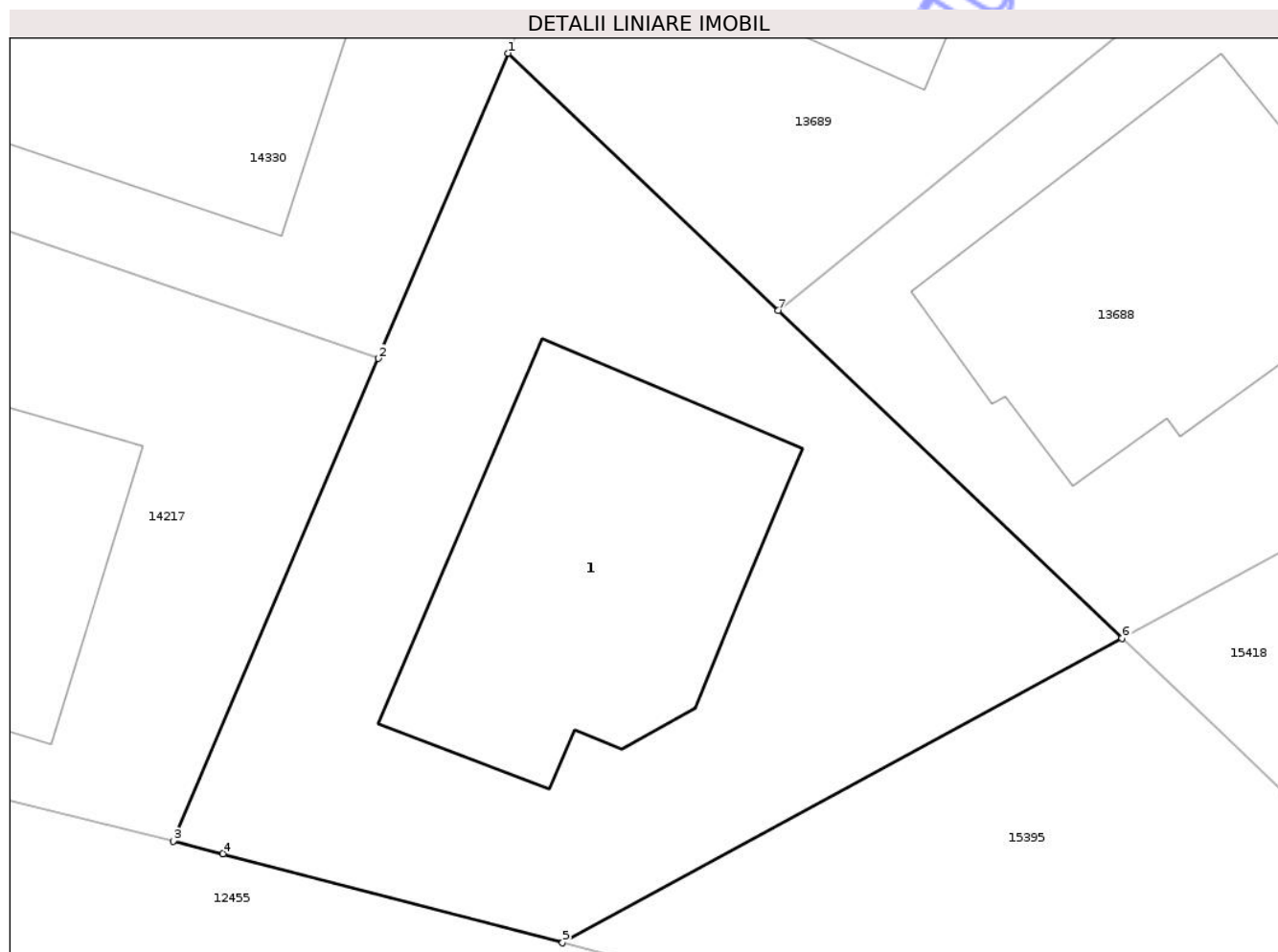
Inscrieri privind dezmembramintele dreptului de proprietate, drepturi reale de garanție și sarcini		Referințe
60573 / 21/07/2021		
Act Notarial nr. 664, din 28/04/2020 emis de N.P. Danci Baziotis Petru Pavel;		
C1	Se noteaza modificarea, prin acordul partilor, a limitelor legale in interes privat, conform contractului de uz si servitute autentificat cu nr. 664/2020 1) SOCIETATEA DE DISTRIBUTIE A ENERGIEI ELECTRICE TRANSILVANIA SUD SA, CIF:14493260	A1
109371 / 15/12/2023		
Act Notarial nr. 2327, din 14/12/2023 emis de N.P. Danci-Baziotis Petru-Pavel (CONTRACT IPOTECĂ);		
C2	Intabulare, drept de IPOTECA, Valoare:521566 LEI, și celelalte obligații aferente creditului 1) BANCA TRANSILVANIA S.A., CIF:7828710	A1, A1.1

Anexa Nr. 1 La Partea I

Teren

Nr cadastral	Suprafața (mp)*	Observații / Referințe
55740	504	

* Suprafața este determinată în planul de proiecție Stereo 70.



Date referitoare la teren

Crt	Categorie folosință	Intra vilan	Suprafața (mp)	Tarla	Parcelă	Nr. topo	Observații / Referințe
1	curți constructii	DA	504	-	-	-	

Date referitoare la construcții

Crt	Număr	Destinație construcție	Supraf. (mp)	Situație juridică	Observații / Referințe
A1.1	55740-C1	construcții de locuințe	129	Cu acte	Nr. niveluri:1; S. construita la sol:129 mp; Casa de locuit, în regim de înaltă P, compusă din: acces, terasa, living+acces, bucatarie+loc de luat masa, camera, 1 hol, 3 dormitoare, 2 bai.

Lungime Segmente

1) Valorile lungimilor segmentelor sunt obținute din proiecție în plan.

Punct început	X / Y	Punct sfârșit	X / Y	Lungime segment (** (m))
1	470.400,047 557.544,11	2	470.395,595 557.533,638	11.379
2	470.395,595 557.533,638	3	470.388,551 557.517,066	18.007
3	470.388,551 557.517,066	4	470.390,266 557.516,642	1.767

Punct început	X / Y	Punct sfârșit	X / Y	Lungime segment (** (m)
4	470.390,266 557.516,642	5	470.401,926 557.513,583	12.055
5	470.401,926 557.513,583	6	470.421,144 557.524,036	21.877
6	470.421,144 557.524,036	7	470.409,337 557.535,288	16.31
7	470.409,337 557.535,288	1	470.400,047 557.544,11	12.811

** Lungimile segmentelor sunt determinate în planul de proiecție Stereo 70 și sunt rotunjite la 1 milimetru.

*** Distanța dintre puncte este formată din segmente cumulate ce sunt mai mici decât valoarea 1 milimetru.

Neutilizabil în Circuitul Civil

**DATE DESPRE IMOBILUL NR. 14287**

Oficiul de Cadastru și Publicitate Imobiliară MUREȘ
Biroul de Cadastru și Publicitate Imobiliară Târgu Mureș

A. Partea I. Descrierea imobilului

TEREN Intravilan

Adresa: Loc. Corunca, Str Centenarului, Nr. 13, Jud. Mureș

Nr. Crt	Nr cadastral Nr. topografic	Suprafața* (mp)	Observații / Referințe
A1	55739	367	Sector cadastral:6 Teren neimprejmuit;

Construcții

Crt	Nr cadastral Nr. topografic	Adresa	Observații / Referințe
A1.1	55739-C1	Loc. Corunca, Str Centenarului, Nr. 13, Jud. Mureș	Nr. niveluri:2; S. construita la sol:132 mp; Casa de locuit, D+P, Suprafata construita= 132 mp, Suprafata construita desfasurata = 151 mp, An edificare 2023.

B. Partea II. Proprietari și acte

Inscrieri privitoare la dreptul de proprietate și alte drepturi reale		Referințe
60986 / 22/07/2021		
Act Notarial nr. 1438, din 21/07/2021 emis de NP MAN Adriana;		
B6	Intabulare, drept de PROPRIETATE, dobandit prin Conventie, cota actuala 1/1, cota initiala 1/1 1) POP ADRIANA-ANTONETA, si sotul 2) POP VASILE, (bun comun)	A1
116171 / 20/12/2024		
Act Administrativ nr. 4544, din 05/06/2024 emis de COMUNA CORUNCA (act administrativ nr 4543 din 11.06.2024, emis de COMUNA CORUNCA, documentația cadastrală avizată de către OCPI Mureș);		
B11	Intabulare, drept de PROPRIETATE, dobandit prin Construire, cota actuala 1/1, cota initiala 1/1 1) POP VASILE, și 2) POP ADRIANA-ANTONETA, (bun comun)	A1.1
B15	Se înscrie operațiunea tehnică de re poziționare a imobilului în planul cadastral	A1

C. Partea III. SARCINI .

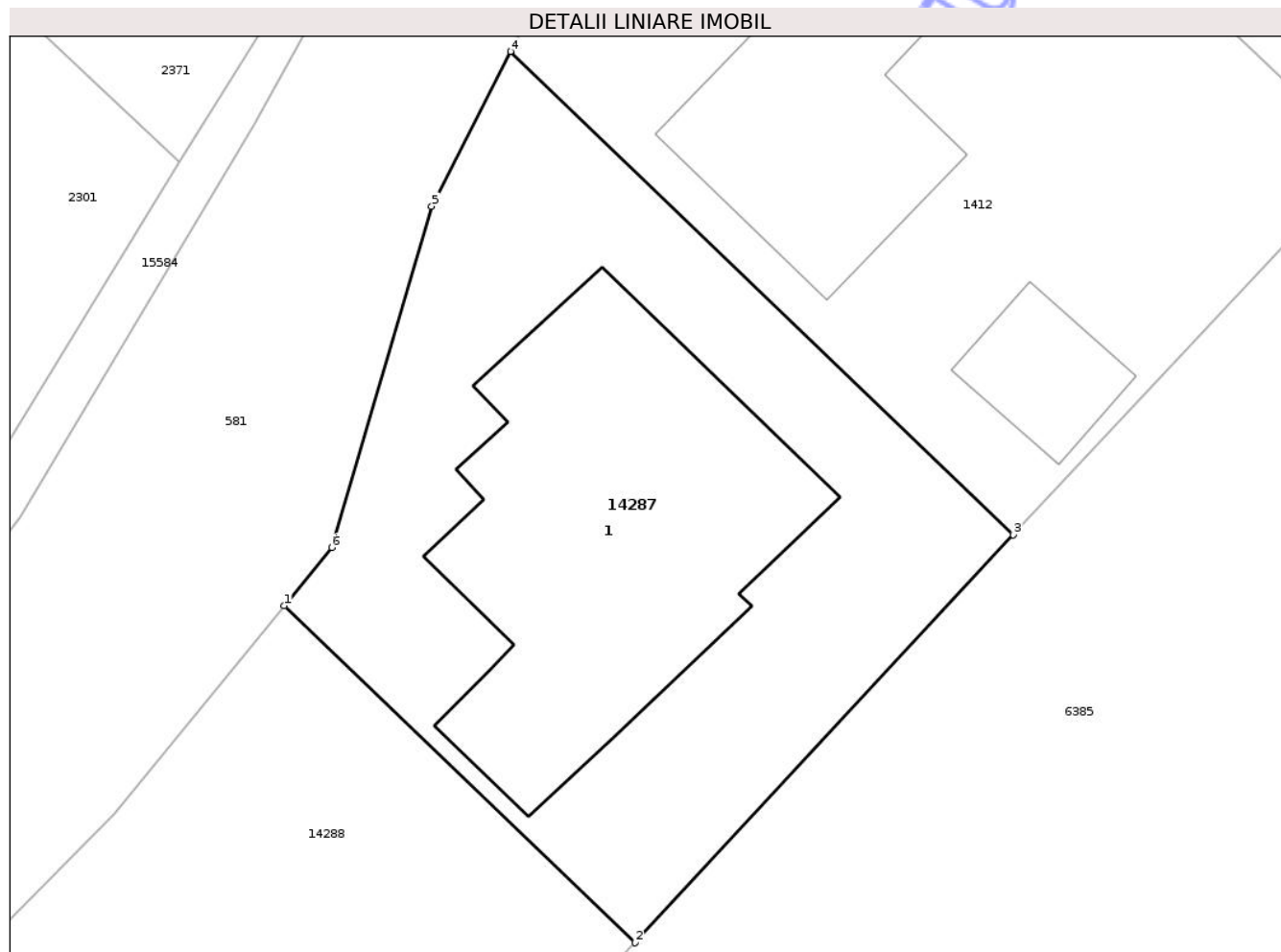
Inscrieri privind dezmembramintele dreptului de proprietate, drepturi reale de garanție și sarcini	Referințe
NU SUNT	

Anexa Nr. 1 La Partea I

Teren

Nr cadastral	Suprafața (mp)*	Observații / Referințe
55739	367	

* Suprafața este determinată în planul de proiecție Stereo 70.



Date referitoare la teren

Crt	Categorie folosință	Intra vilan	Suprafața (mp)	Tarla	Parcelă	Nr. topo	Observații / Referințe
1	curti constructii	DA	167	-	-	-	
2	arabil	DA	200	-	-	-	

Date referitoare la construcții

Crt	Număr	Destinație construcție	Supraf. (mp)	Situație juridică	Observații / Referințe
A1.1	55739-C1	construcții de locuințe	132	Cu acte	Nr. niveluri:2; S. construita la sol:132 mp; Casa de locuit, D+P, Suprafata construita= 132 mp, Suprafata construita desfasurata = 151 mp, An edificare 2023.

Lungime Segmente

1) Valorile lungimilor segmentelor sunt obținute din proiecție în plan.

Punct început	X / Y	Punct sfârșit	X / Y	Lungime segment (** (m)
1	469.782,348 557.208,246	2	469.794,087 557.196,983	16.268
2	469.794,087 557.196,983	3	469.806,729 557.210,613	18.59

Punct început	X / Y	Punct sfârșit	X / Y	Lungime segment (** (m)
3	469.806,729 557.210,613	4	469.789,918 557.226,763	23.312
4	469.789,918 557.226,763	5	469.787,28 557.221,59	5.807
5	469.787,28 557.221,59	6	469.783,934 557.210,194	11.877
6	469.783,934 557.210,194	1	469.782,348 557.208,246	2.512

** Lungimile segmentelor sunt determinate în planul de proiecție Stereo 70 și sunt rotunjite la 1 milimetru.

*** Distanța dintre puncte este formată din segmente cumulate ce sunt mai mici decât valoarea 1 milimetru.

Neutilizabil în Circuitul Civil



DATE DESPRE IMOBILUL NR. 14288

Oficiul de Cadastru și Publicitate Imobiliară MUREȘ
Biroul de Cadastru și Publicitate Imobiliară Târgu Mureș

A. Partea I. Descrierea imobilului

TEREN Intravilan

Adresa: Loc. Corunca, Str Centenarului, Nr. 395G5, Jud. Mureș

Nr. Crt	Nr cadastral Nr. topografic	Suprafața* (mp)	Observații / Referințe
A1	55738	533	Sector cadastral:6 Teren neimprejmuit;

Construcții

Crt	Nr cadastral Nr. topografic	Adresa	Observații / Referințe
A1.1		Loc. Corunca, Str Centenarului, Nr. 395G5, Jud. Mureș	Nr. niveluri:3; S. construita la sol:68 mp; C1- Casa de locuit D+P+M compusa din: Plan demisol: pivnita si ct; Plan parter: hol, bucatarie, camera, baie, debara, camera de zi si terasa acoperita; Plan mansarda: 2 dormitoare, 2 dressinguri, 2 balcoane, baie si hol.

B. Partea II. Proprietari și acte

Inscrieri privitoare la dreptul de proprietate și alte drepturi reale		Referințe
60986 / 22/07/2021		
Act Notarial nr. 2564, din 01/01/2005 emis de NP Nagy Gabriella;		
B1	Intabulare, drept de PROPRIETATE, dobandit prin Conventie, cota actuala 1/1, cota initiala 1/1 1) COTIRLA ANTON, si sotia 2) COTIRLA MARIOARA, (bun comun) <i>OBSERVATII: pozitie transcrisa din CF 51605/Corunca, inscrisa prin incheierea nr. 28498 din 08/12/2005; (provenita din conversia CF 2802/n)</i>	A1
Act Administrativ nr. 161, din 24/11/2011 emis de Primaria Comunei Corunca (act administrativ nr. 11/07.03.2013 emis de Primaria Comunei Corunca, documentatie cadastrala avizata de OCPI Mures, act administrativ nr. 19382/22.04.2013 emis de OCPI Mures);		
B2	Intabulare, drept de PROPRIETATE, dobandit prin Construire, cota actuala 1/1, cota initiala 1/1 1) COTIRLA ANTON, si sotia 2) COTIRLA MARIOARA <i>OBSERVATII: pozitie transcrisa din CF 51605/Corunca, inscrisa prin incheierea nr. 19382 din 05/04/2013;</i>	A1.1
97185 / 29/10/2025		
Act Administrativ nr. 97184, din 05/11/2025 emis de OCPI MURES;		
B7	Se noteaza receptia propunerii de dezlipire, solicitata prin cererea cu nr.97184/29.10.2025.	A1

C. Partea III. SARCINI .

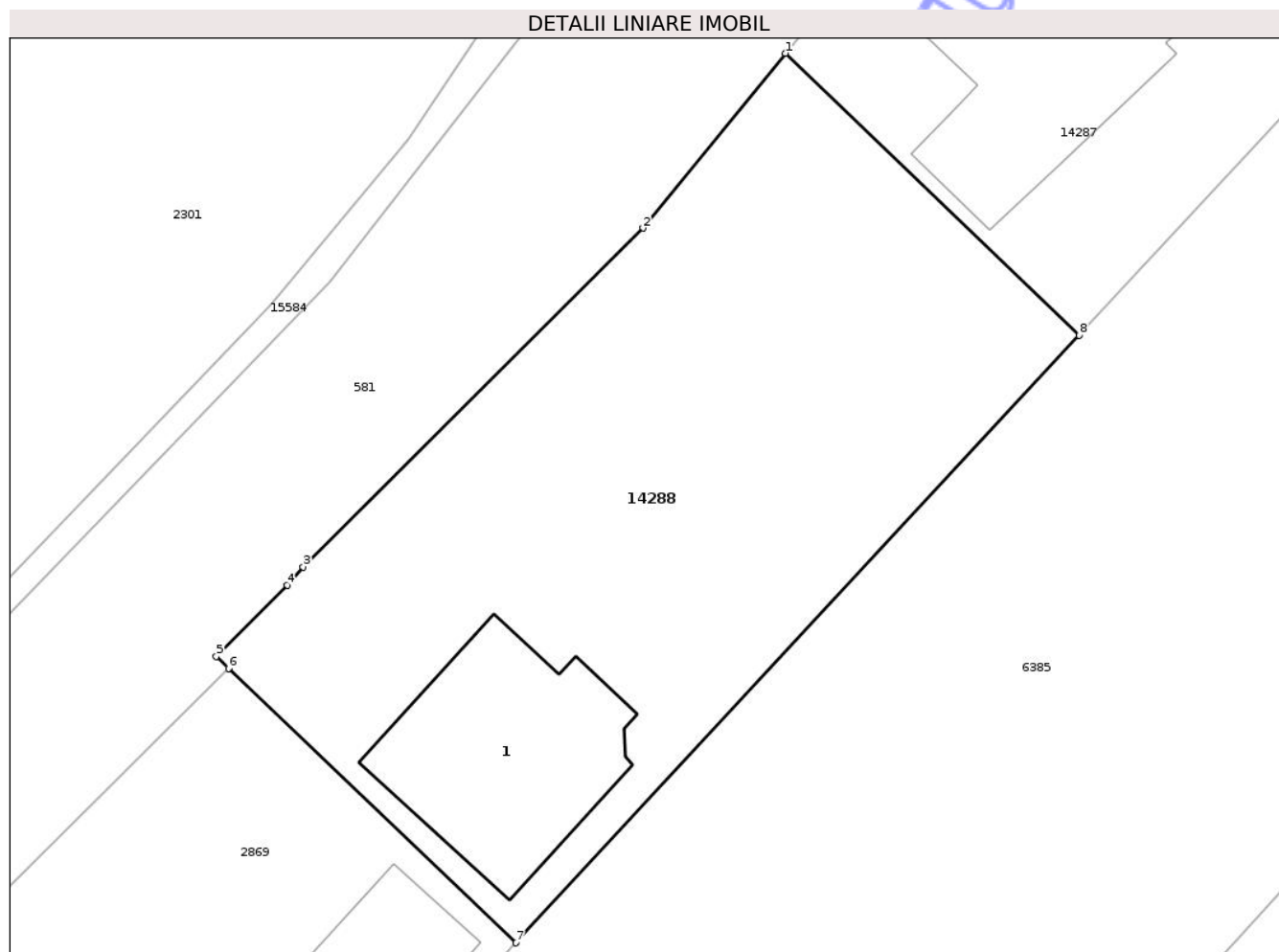
Inscrieri privind dezmembramintele dreptului de proprietate, drepturi reale de garanție și sarcini	Referințe
NU SUNT	

Anexa Nr. 1 La Partea I

Teren

Nr cadastral	Suprafața (mp)*	Observații / Referințe
55738	533	

* Suprafața este determinată în planul de proiecție Stereo 70.



Date referitoare la teren

Crt	Categorie folosință	Intra vilan	Suprafața (mp)	Tarla	Parcelă	Nr. topo	Observații / Referințe
1	curți constructii	DA	285	-	-	-	
2	livada	DA	248	-	-	-	

Date referitoare la construcții

Crt	Număr	Destinație construcție	Supraf. (mp)	Situație juridică	Observații / Referințe
A1.1		construcții de locuințe	68	Cu acte	Nr. niveluri:3; S. construita la sol:68 mp; C1-Casa de locuit D+P+M compusa din: Plan demisol: pivnita si ct; Plan parter: hol, bucatarie, camera, baie, debara, camera de zi si terasa acoperita; Plan mansarda: 2 dormitoare, 2 dressinguri, 2 balcoane, baie si hol.

Lungime Segmente

1) Valorile lungimilor segmentelor sunt obținute din proiecție în plan.

Punct început	X / Y	Punct sfârșit	X / Y	Lungime segment (** (m)

Punct început	X / Y	Punct sfârșit	X / Y	Lungime segment (** (m)
1	469.782,348 557.208,246	2	469.776,669 557.201,267	8.998
2	469.776,669 557.201,267	3	469.763,08 557.187,74	19.174
3	469.763,08 557.187,74	4	469.762,45 557.187,0	0.972
4	469.762,45 557.187,0	5	469.759,615 557.184,159	4.014
5	469.759,615 557.184,159	6	469.760,108 557.183,688	0.682
6	469.760,108 557.183,688	7	469.771,592 557.172,73	15.873
7	469.771,592 557.172,73	8	469.794,087 557.196,983	33.079
8	469.794,087 557.196,983	1	469.782,348 557.208,246	16.268

** Lungimile segmentelor sunt determinate în planul de proiecție Stereo 70 și sunt rotunjite la 1 milimetru.

*** Distanța dintre puncte este formată din segmente cumulate ce sunt mai mici decât valoarea 1 milimetru.



DATE DESPRE IMOBILUL NR. 14289

Oficiul de Cadastru și Publicitate Imobiliară MUREȘ
Biroul de Cadastru și Publicitate Imobiliară Târgu Mureș

A. Partea I. Descrierea imobilului

TEREN Intravilan

Adresa: Loc. Corunca, Jud. Mureș

Nr. Crt	Nr cadastral Nr. topografic	Suprafața* (mp)	Observații / Referințe
A1	55733	Din acte: 830 Masurata: 236	Sector cadastral:1 Teren neimprejmuit; Diferenta de suprafata de 668 de mp se regaseste pe UAT Targu-Mures

B. Partea II. Proprietari și acte

Inscrieri privitoare la dreptul de proprietate și alte drepturi reale	Referințe
61110 / 22/07/2021	
Act Notarial nr. -, din 01/01/2007 emis de - (transmitere ca urmare a dizolvarii in baza incheierii nr. 24010/24.10.2007 din dos. nr. 65191/17.10.2007 si incheierea judecatorului delegat nr. 26931/04.12.2007 din dos. nr. 73980/26.11.2007; dezmembrare act de dezmembrare aut. nr. 784/15.04.2008 notar public Delia Ciocea; documentatie cadastrala avizata cu nr. 5529/06.02.2008 de OCPI Mures; certificat de urbanism nr. 51/04.03.2008 - incheiere nr. 23040/16.04.2008);	
B1	A1
Intabulare, drept de PROPRIETATE, dobandit prin Conventie, cota actuala 1/1, cota initiala 1/1	
1) FUNDATIA SAPIENTIA, CIF:9999999999999, - (CU SEDIUL IN CLUJ NAPOCA STR. MATEI CORVIN NR. 4)	

C. Partea III. SARCINI

Inscrieri privind dezmembramintele dreptului de proprietate, drepturi reale de garanție și sarcini	Referințe
61110 / 22/07/2021	
Act Notarial nr. 3085, din 10/11/2004 emis de notar public Suceava Corina;	
C1	A1
drept de uz si servitute asupra terenului în suprafata de 23 mp. (în vederea alimentarii cu energie electrica a campusului universitar)	
S.C. FILIALA DE DISTRIBUIRE SI FURNIZARE A ENERGIEI ELECTRICE ELECTRICA S.A. TRANSILVANIA	
1) SUD BRASOV - SUCURSALA DE DISTRIBUTIE SI FURNIZARE A ENERGIEI ELECTRICE TG.MURES, CIF: 9999999999999	

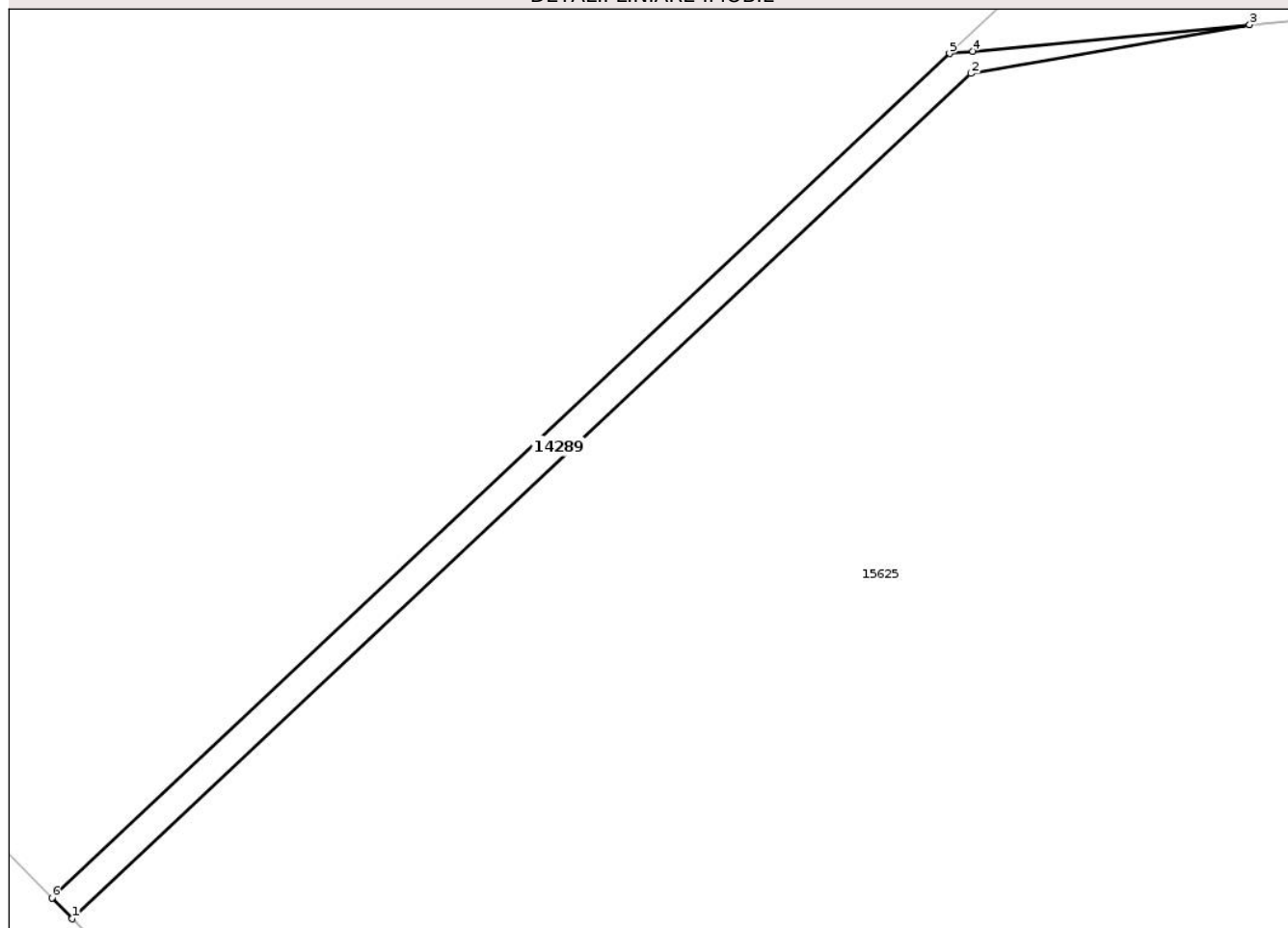
Anexa Nr. 1 La Partea I

Teren

Nr cadastral	Suprafața (mp)*	Observații / Referințe
55733	Din acte: 830 Masurata: 236	Diferenta de suprafata de 668 de mp se regaseste pe UAT Targu-Mures

* Suprafața este determinată în planul de proiecție Stereo 70.

DETALII LINIARE IMOBIL



Date referitoare la teren

Crt	Categorie folosință	Intra vilan	Suprafața (mp)	Tarla	Parcelă	Nr. topo	Observații / Referințe
1	livada	DA	236	-	-	-	Imprejmuit partial cu gard

Lungime Segmente

1) Valorile lungimilor segmentelor sunt obținute din proiecție în plan.

Punct început	X / Y	Punct sfârșit	X / Y	Lungime segment (** (m)
1	469.012,506 558.238,67	2	469.082,038 558.304,103	95.479
2	469.082,038 558.304,103	3	469.103,605 558.307,886	21.896
3	469.103,605 558.307,886	4	469.082,171 558.305,83	21.532
4	469.082,171 558.305,83	5	469.080,378 558.305,656	1.801
5	469.080,378 558.305,656	6	469.010,92 558.240,294	95.376

Punct început	X / Y	Punct sfârșit	X / Y	Lungime segment (** (m)
6	469.010,92 558.240,294	1	469.012,506 558.238,67	2.27

** Lungimile segmentelor sunt determinate în planul de proiecție Stereo 70 și sunt rotunjite la 1 milimetru.

*** Distanța dintre puncte este formată din segmente cumulate ce sunt mai mici decât valoarea 1 milimetru.

Neutilizabil în Circuitul Civil

**DATE DESPRE IMOBILUL NR. 14292**

Oficiul de Cadastru și Publicitate Imobiliară MUREȘ
Biroul de Cadastru și Publicitate Imobiliară Târgu Mureș

A. Partea I. Descrierea imobilului

TEREN Intravilan

Adresa: Loc. Bozeni, Jud. Mureș

Nr. Crt	Nr cadastral Nr. topografic	Suprafața* (mp)	Observații / Referințe
A1		379	Sector cadastral:16 Teren neimprejmuit;

B. Partea II. Proprietari și acte

Inscrieri privitoare la dreptul de proprietate și alte drepturi reale		Referințe
/		
Act Normativ nr. 7, din 13/03/1996 emis de PARLAMENTUL ROMANIEI;		
B1	Intabulare, drept de PROPRIETATE, dobândit prin Lege, cota actuala 1/1, cota initiala 1/1 1) NEIDENTIFICAT NEIDENTIFICAT	A1
B2	Se noteaza mentiunea proprietar neidentificat	A1

C. Partea III. SARCINI .

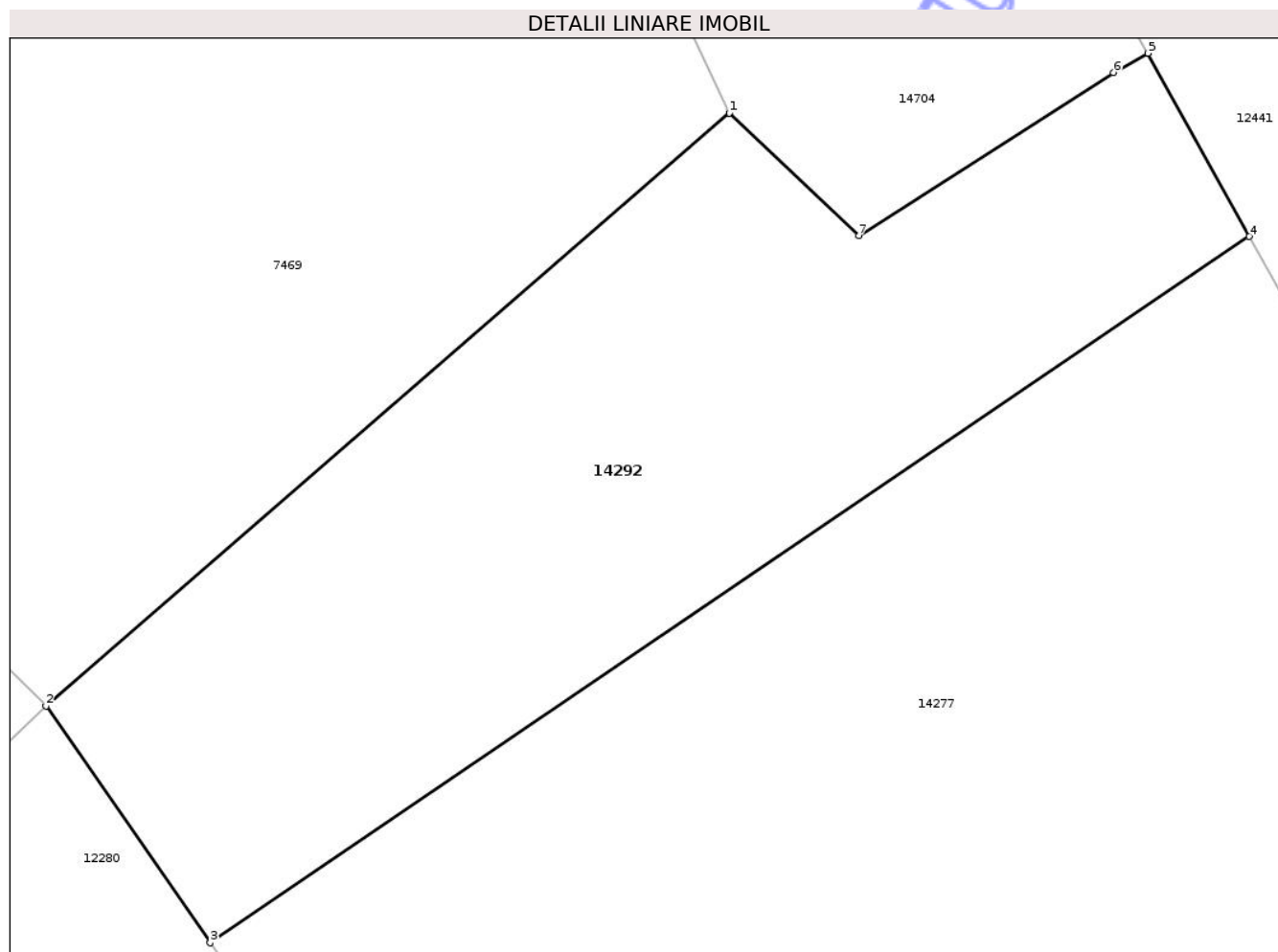
Inscrieri privind dezmembramintele dreptului de proprietate, drepturi reale de garanție și sarcini	Referințe
NU SUNT	

Anexa Nr. 1 La Partea I

Teren

Nr cadastral	Suprafața (mp)*	Observații / Referințe
	379	

* Suprafața este determinată în planul de proiecție Stereo 70.



Date referitoare la teren

Crt	Categorie folosință	Intravilan	Suprafața (mp)	Tarla	Parcelă	Nr. topo	Observații / Referințe
1	arabil	DA	379	-	-	-	

Lungime Segmente

1) Valorile lungimilor segmentelor sunt obținute din proiecție în plan.

Punct început	X / Y	Punct sfârșit	X / Y	Lungime segment (** (m)
1	475.526,483 558.750,807	2	475.505,169 558.732,332	28.207
2	475.505,169 558.732,332	3	475.510,29 558.724,955	8.98
3	475.510,29 558.724,955	4	475.542,701 558.746,964	39.177
4	475.542,701 558.746,964	5	475.539,53 558.752,677	6.534
5	475.539,53 558.752,677	6	475.538,457 558.752,077	1.229

Punct început	X / Y	Punct sfârșit	X / Y	Lungime segment (** (m)
6	475.538,457 558.752,077	7	475.530,52 558.746,989	9.428
7	475.530,52 558.746,989	1	475.526,483 558.750,807	5.556

** Lungimile segmentelor sunt determinate în planul de proiecție Stereo 70 și sunt rotunjite la 1 milimetru.

*** Distanța dintre puncte este formată din segmente cumulate ce sunt mai mici decât valoarea 1 milimetru.

Neutilizabil în Circuitul Civil

**DATE DESPRE IMOBILUL NR. 14296**

Oficiul de Cadastru și Publicitate Imobiliară MUREȘ
Biroul de Cadastru și Publicitate Imobiliară Târgu Mureș

A. Partea I. Descrierea imobilului

TEREN Intravilan

Nr. CF vechi:424/I(A+2);424/I(A+1)

Nr. topografic:65/1;65/2;66/1;66/2

Adresa: Loc. Corunca, Str Bisericii, Nr. 10, Jud. Mureș

Nr. Crt	Nr cadastral Nr. topografic	Suprafața* (mp)	Observații / Referințe
A1	55651	1.189	Sector cadastral:2 Teren imprejmuit; Include si inscrierile din CF 55650

Construcții

Crt	Nr cadastral Nr. topografic	Adresa	Observații / Referințe
A1.1	0	Loc. Corunca, Str Bisericii, Nr. 10, Jud. Mureș	Nr. niveluri:1; S. construita la sol:156 mp;
A1.2	0	Loc. Corunca, Str Bisericii, Nr. 10, Jud. Mureș	Nr. niveluri:1; S. construita la sol:24 mp;

B. Partea II. Proprietari și acte

Inscrieri privitoare la dreptul de proprietate și alte drepturi reale		Referințe
12676 / 11/08/2000		
Act Notarial nr. 3939, din 11/08/2000 emis de Notariatul de Stat (, (incheiere nr. 12676-7/11.08.2000));		
B1	Intabulare, drept de PROPRIETATE, dobandit prin Conventie, cota actuala 1/1, cota initiala 1/1 1) DEMETER IOAN - HUNOR 2) DEMETER ROZALIA	A1
Act Notarial nr. 3939, din 11/08/2000 emis de Notariatul de Stat (,(incheiere nr. 12676-7/11.08.2000));		
B2	Intabulare, drept de PROPRIETATE, dobandit prin Conventie, cota actuala 1/1, cota initiala 1/1 1) DEMETER ROZALIA 2) DEMETER IOAN - HUNOR	A1.1
/		
Act Administrativ nr. 5765, din 21/06/2023 emis de COMUNA CORUNCA;		
B3	Intabulare, drept de PROPRIETATE, dobandit prin Lege, cota actuala 1/1, cota initiala 1/1 1) DEMETER IOAN - HUNOR 2) DEMETER ROZALIA	A1.2

C. Partea III. SARCINI .

Inscrieri privind dezmembramintele dreptului de proprietate, drepturi reale de garanție și sarcini	Referințe
NU SUNT	

Anexa Nr. 1 La Partea I

Teren

Nr cadastral	Suprafața (mp)*	Observații / Referințe
55651	1.189	Include si inscrierile din CF 55650

* Suprafața este determinată în planul de proiecție Stereo 70.



Date referitoare la teren

Crt	Categorie folosință	Intravilan	Suprafața (mp)	Tarla	Parcelă	Nr. topo	Observații / Referințe
1	curti constructii	DA	430	-	-	65/1;65/2	
2	arabil	DA	759	-	-	66/1;66/2	

Date referitoare la construcții

Crt	Număr	Destinație construcție	Supraf. (mp)	Situație juridică	Observații / Referințe
A1.1	0	construcții de locuințe	156	Cu acte	Nr. niveluri:1; S. construita la sol:156 mp;
A1.2	0	construcții anexa	24	Cu acte	Nr. niveluri:1; S. construita la sol:24 mp;

Lungime Segmente

1) Valorile lungimilor segmentelor sunt obținute din proiecție în plan.

Punct început	X / Y	Punct sfârșit	X / Y	Lungime segment (** (m)	Punct început	X / Y	Punct sfârșit	X / Y	Lungime segment (** (m)
1	470.652,363 558.082,99	2	470.656,59 558.090,82	8.898	2	470.656,59 558.090,82	3	470.667,564 558.111,147	23.1
3	470.667,564 558.111,147	4	470.674,785 558.121,678	12.769	4	470.674,785 558.121,678	5	470.692,027 558.145,585	29.476

Punct început	X / Y	Punct sfârșit	X / Y	Lungime segment (** (m)
5	470.692,027 558.145,585	6	470.681,142 558.151,116	12.21
7	470.677,101 558.152,221	8	470.674,91 558.152,211	2.191
9	470.672,865 558.151,968	10	470.670,822 558.151,275	2.157
11	470.669,082 558.150,25	12	470.667,642 558.148,754	2.076
13	470.666,873 558.146,72	14	470.658,453 558.127,576	20.914
15	470.656,991 558.123,956	16	470.653,354 558.114,458	10.171
17	470.651,52 558.110,354	18	470.651,365 558.110,428	0.172
19	470.642,335 558.088,959	20	470.642,143 558.088,513	0.486
21	470.642,456 558.088,329	22	470.649,435 558.084,57	7.927

Punct început	X / Y	Punct sfârșit	X / Y	Lungime segment (** (m)
6	470.681,142 558.151,116	7	470.677,101 558.152,221	4.189
8	470.674,91 558.152,211	9	470.672,865 558.151,968	2.059
10	470.670,822 558.151,275	11	470.669,082 558.150,25	2.019
12	470.667,642 558.148,754	13	470.666,873 558.146,72	2.175
14	470.658,453 558.127,576	15	470.656,991 558.123,956	3.904
16	470.653,354 558.114,458	17	470.651,52 558.110,354	4.495
18	470.651,365 558.110,428	19	470.642,335 558.088,959	23.291
20	470.642,143 558.088,513	21	470.642,456 558.088,329	0.363
22	470.649,435 558.084,57	1	470.652,363 558.082,99	3.327

** Lungimile segmentelor sunt determinate în planul de proiecție Stereo 70 și sunt rotunjite la 1 milimetru.

*** Distanța dintre puncte este formată din segmente cumulate ce sunt mai mici decât valoarea 1 milimetru.

Neutilizabil în
Civil

**DATE DESPRE IMOBILUL NR. 14297**

Oficiul de Cadastru și Publicitate Imobiliară MUREȘ
Biroul de Cadastru și Publicitate Imobiliară Târgu Mureș

A. Partea I. Descrierea imobilului

TEREN Intravilan

Adresa: Loc. Corunca, Jud. Mureș

Nr. Crt	Nr cadastral Nr. topografic	Suprafața* (mp)	Observații / Referințe
A1		88	Sector cadastral:2 Teren neimprejmuit;

B. Partea II. Proprietari și acte

Inscrieri privitoare la dreptul de proprietate și alte drepturi reale		Referințe
/		
Act Normativ nr. 7, din 13/03/1996 emis de PARLAMENTUL ROMANIEI;		
B1	Intabulare, drept de PROPRIETATE, dobândit prin Lege, cota actuala 1/1, cota initiala 1/1	A1
	1) NEIDENTIFICAT NEIDENTIFICAT	
B2	se noteaza existenta a mai multi proprietari asupra aceluiasi imobil, care au dobândit dreptul de proprietate in baza urmatoarelor actelor juridice diferite - TP nr. 72261 din 2003 si act de dezmembrare aut.nr.133/2004 emis de NP Almasan Olimpia, Act de comasare si dezmembrare aut.nr. 1093/10.09.2004 emis de NP Radu Cridon, intabulat CF 50535/Corunca provenita din sporadic in favoarea numitei GYORGY ROZALIA in cota de 65238/90900; - CVC nr. 1392/12.11.2004 emis de BNP Cridon Radu, intabulat CF 50535/Corunca provenita din sporadic in favoarea numitei SPIRIDON IOANA (bun propriu) in cota de 9380/90900; - Act Notarial nr. 832/22.04.2011 emis de NP Dan Valentin Simion, intabulat CF 50535/Corunca provenita din sporadic in favoarea numitei GYORGY ROZALIA (bun propriu) in cota de 7665/90900; - Act Notarial nr. 191/15.07.2020 emis de NP Pintya Andrea, intabulat CF 50535/Corunca provenita din sporadic in favoarea numitilor KOVACS ISTVAN (bun propriu) in cota de 43085/909000 si KOVACS FERENC (bun propriu) in cota de 43085/909000; si - Certificat de mostenitor nr. 265/2006 emis de NP Nagy Gabriella, intabulat CF 131489/Tg. Mures provenita din sporadic in favoarea numitilor: TROMBITAS IOSIF (bun propriu) in cota de 1/4, TROMBITAS GHEORGHE (bun propriu) in cota de 1/4, TROMBITAS CSABA (bun propriu) in cota de 1/4 - Act notarial nr. 150/21.07.2015 emis de NP Nagy Gabriella, intabulat CF 131489/Tg. Mures provenita din sporadic in favoarea numitilor: TROMBITAS CSABA (bun propriu) in cota de 1/8 si TROMBITAS IOSIF (bun propriu) in cota de 1/8;	A1

C. Partea III. SARCINI .

Inscrieri privind dezmembramintele dreptului de proprietate, drepturi reale de garanție și sarcini	Referințe
NU SUNT	

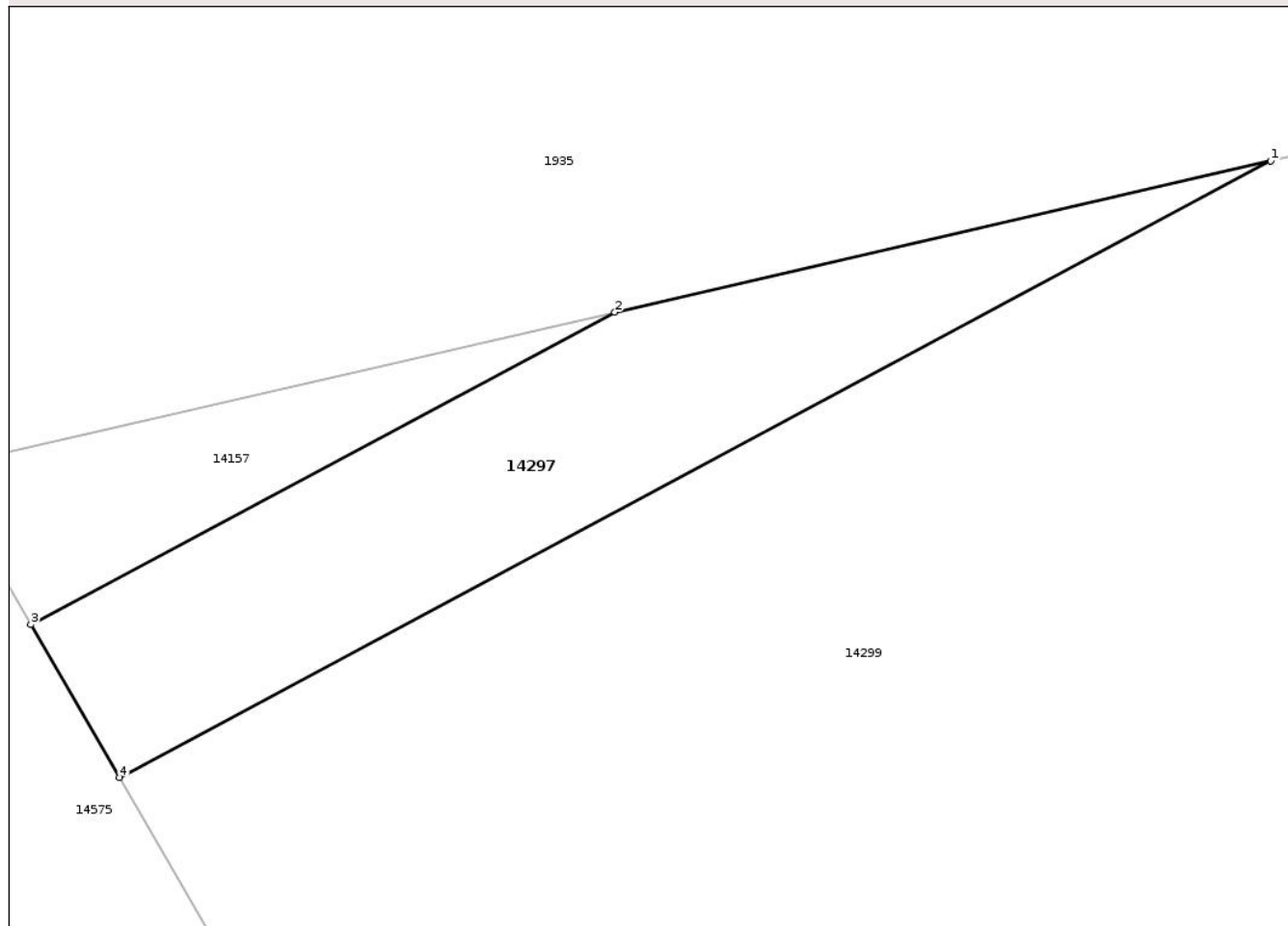
Anexa Nr. 1 La Partea I

Teren

Nr cadastral	Suprafața (mp)*	Observații / Referințe
	88	

* Suprafața este determinată în planul de proiecție Stereo 70.

DETALII LINIARE IMOBIL



Date referitoare la teren

Crt	Categorie folosință	Intravilan	Suprafața (mp)	Tarla	Parcelă	Nr. topo	Observații / Referințe
1	arabil	DA	88	-	-	-	

Lungime Segmente

1) Valorile lungimilor segmentelor sunt obținute din proiecție în plan.

Punct început	X / Y	Punct sfârșit	X / Y	Lungime segment (** (m)
1	469.833,635 558.533,274	2	469.818,894 558.529,874	15.128
2	469.818,894 558.529,874	3	469.805,77 558.522,862	14.88
3	469.805,77 558.522,862	4	469.807,765 558.519,423	3.976
4	469.807,765 558.519,423	1	469.833,635 558.533,274	29.345

** Lungimile segmentelor sunt determinate în planul de proiecție Stereo 70 și sunt rotunjite la 1 milimetru.

*** Distanţa dintre puncte este formată din segmente cumulate ce sunt mai mici decât valoarea 1 milimetru.

Neutilizabil în Circuitul
Civil

**DATE DESPRE IMOBILUL NR. 14300**

Oficiul de Cadastru și Publicitate Imobiliară MUREȘ
Biroul de Cadastru și Publicitate Imobiliară Târgu Mureș

A. Partea I. Descrierea imobilului

TEREN Intravilan

Adresa: Loc. Corunca, Jud. Mureș

Nr. Crt	Nr cadastral Nr. topografic	Suprafața* (mp)	Observații / Referințe
A1		732	Sector cadastral:2 Teren neimprejmuit;

B. Partea II. Proprietari și acte

Inscrieri privitoare la dreptul de proprietate și alte drepturi reale	Referințe
/	
Act Normativ nr. 7, din 13/03/1996 emis de PARLAMENTUL ROMANIEI;	
B1	A1
Intabulare, drept de PROPRIETATE, dobândit prin Lege, cota actuala 1/1, cota initiala 1/1	
1) NEIDENTIFICAT NEIDENTIFICAT	
B2	A1
se noteaza existenta a mai multi proprietari asupra aceluasi imobil, care au dobândit dreptul de proprietate in baza urmatoarelor actelor juridice diferite - TP nr. 72261/09.04.2003 emis de CJSDPAT Mures, intabulat CF 54551/Corunca provenita din sporadic in favoarea numitei GYORGY ROZALIA in cota de 1/1; si - Certificat de mostenitor nr. 265/2006 emis de NP Nagy Gabriella, intabulat CF 131489/Tg. Mures provenita din sporadic in favoarea numitorilor: TROMBITAS IOSIF (bun propriu) in cota de 1/4, TROMBITAS GHEORGHE (bun propriu) in cota de 1/4, TROMBITAS CSABA (bun propriu) in cota de 1/4 - Act notarial nr. 150/21.07.2015 emis de NP Nagy Gabriella, intabulat CF 131489/Tg. Mures provenita din sporadic in favoarea numitorilor: TROMBITAS CSABA (bun propriu) in cota de 1/8 si TROMBITAS IOSIF (bun propriu) in cota de 1/8;	

C. Partea III. SARCINI .

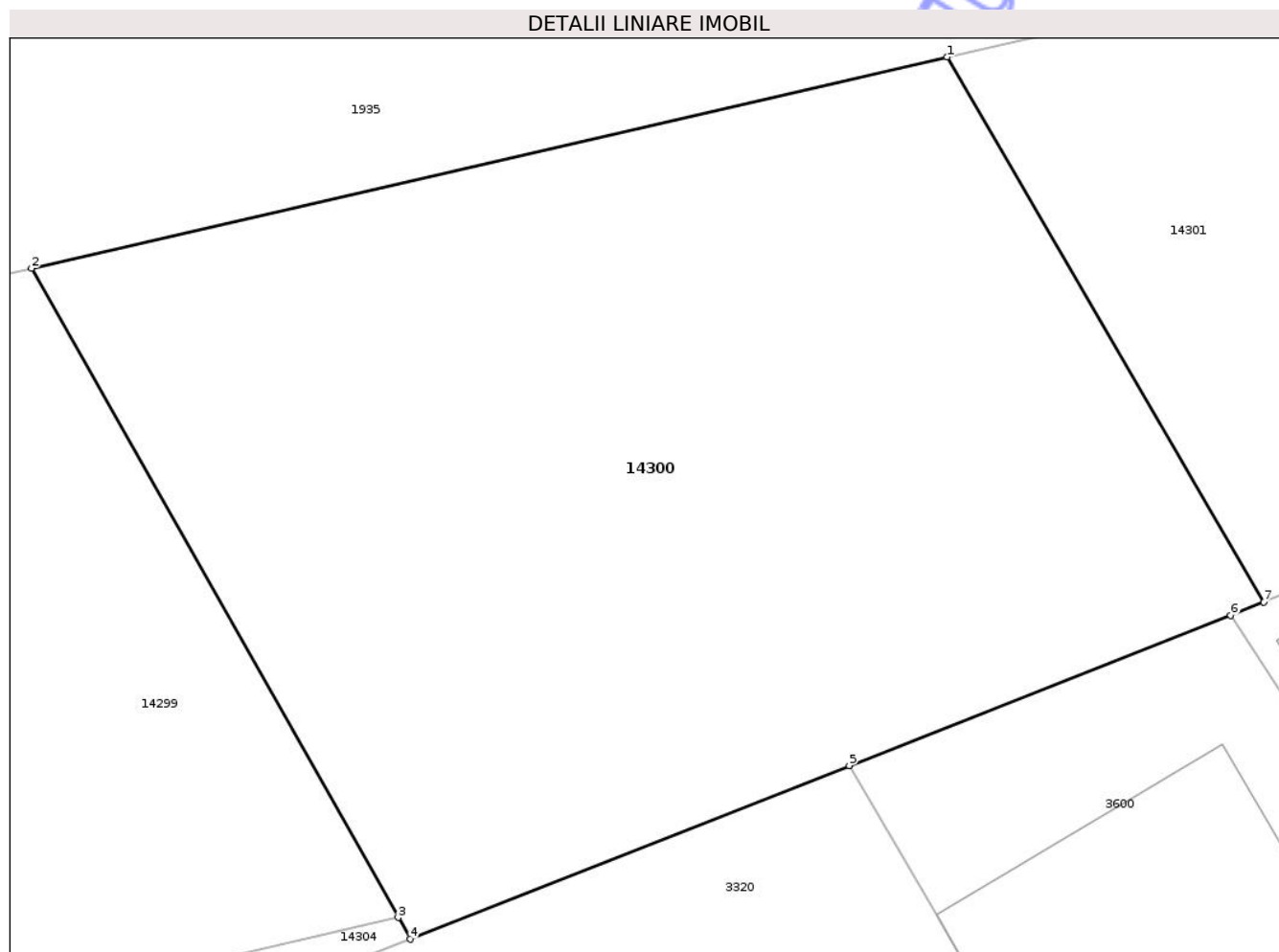
Inscrieri privind dezmembramintele dreptului de proprietate, drepturi reale de garanție și sarcini	Referințe
NU SUNT	

Anexa Nr. 1 La Partea I

Teren

Nr cadastral	Suprafața (mp)*	Observații / Referințe
	732	

* Suprafața este determinată în planul de proiecție Stereo 70.



Date referitoare la teren

Crt	Categorie folosință	Intra vilan	Suprafața (mp)	Tarla	Parcelă	Nr. topo	Observații / Referințe
1	arabil	DA	732	-	-	-	

Lungime Segmente

1) Valorile lungimilor segmentelor sunt obținute din proiecție în plan.

Punct început	X / Y	Punct sfârșit	X / Y	Lungime segment (** (m)
1	469.873,386 558.542,44	2	469.842,228 558.535,255	31.976
2	469.842,228 558.535,255	3	469.854,699 558.513,185	25.35
3	469.854,699 558.513,185	4	469.855,111 558.512,454	0.839
4	469.855,111 558.512,454	5	469.870,049 558.518,352	16.06
5	469.870,049 558.518,352	6	469.883,028 558.523,46	13.948

Punct început	X / Y	Punct sfârșit	X / Y	Lungime segment (** (m)
6	469.883,028 558.523,46	7	469.884,154 558.523,915	1.214
7	469.884,154 558.523,915	1	469.873,386 558.542,44	21.427

** Lungimile segmentelor sunt determinate în planul de proiecție Stereo 70 și sunt rotunjite la 1 milimetru.

*** Distanța dintre puncte este formată din segmente cumulate ce sunt mai mici decât valoarea 1 milimetru.

Neutilizabil în Circuitul Civil

**DATE DESPRE IMOBILUL NR. 14301**

Oficiul de Cadastru și Publicitate Imobiliară MUREȘ
Biroul de Cadastru și Publicitate Imobiliară Târgu Mureș

A. Partea I. Descrierea imobilului

TEREN Intravilan

Adresa: Loc. Corunca, Jud. Mureș

Nr. Crt	Nr cadastral Nr. topografic	Suprafața* (mp)	Observații / Referințe
A1		567	Sector cadastral:2 Teren neimprejmuit;

B. Partea II. Proprietari și acte

Inscrieri privitoare la dreptul de proprietate și alte drepturi reale		Referințe
/		
Act Normativ nr. 7, din 13/03/1996 emis de PARLAMENTUL ROMANIEI;		
B1	Intabulare, drept de PROPRIETATE, dobandit prin Lege, cota actuala 1/1, cota initiala 1/1 1) NEIDENTIFICAT NEIDENTIFICAT	A1
B2	se noteaza existenta a mai multi proprietari asupra aceluasi imobil, care au dobandit dreptul de proprietate in baza urmatoarelor actelor juridice diferite - TP nr. 72261/09.04.2003 emis de CJSDPAT Mures, intabulat CF cu numarul cadastral vechi 605/13 din UAT Corunca provenita din sporadic in favoarea numitei GYORGY ROZALIA in cota de 1/1; si - Certificat de mostenitor nr. 265/2006 emis de NP Nagy Gabriella, intabulat CF 131489/Tg. Mures provenita din sporadic in favoarea numitorilor: TROMBITAS IOSIF (bun propriu) in cota de 1/4, TROMBITAS GHEORGHE (bun propriu) in cota de 1/4, TROMBITAS CSABA (bun propriu) in cota de 1/4 - Act notarial nr. 150/21.07.2015 emis de NP Nagy Gabriella, intabulat CF 131489/Tg. Mures provenita din sporadic in favoarea numitorilor: TROMBITAS CSABA (bun propriu) in cota de 1/8 si TROMBITAS IOSIF (bun propriu) in cota de 1/8;	A1

C. Partea III. SARCINI .

Inscrieri privind dezmembramintele dreptului de proprietate, drepturi reale de garanție și sarcini	Referințe
NU SUNT	

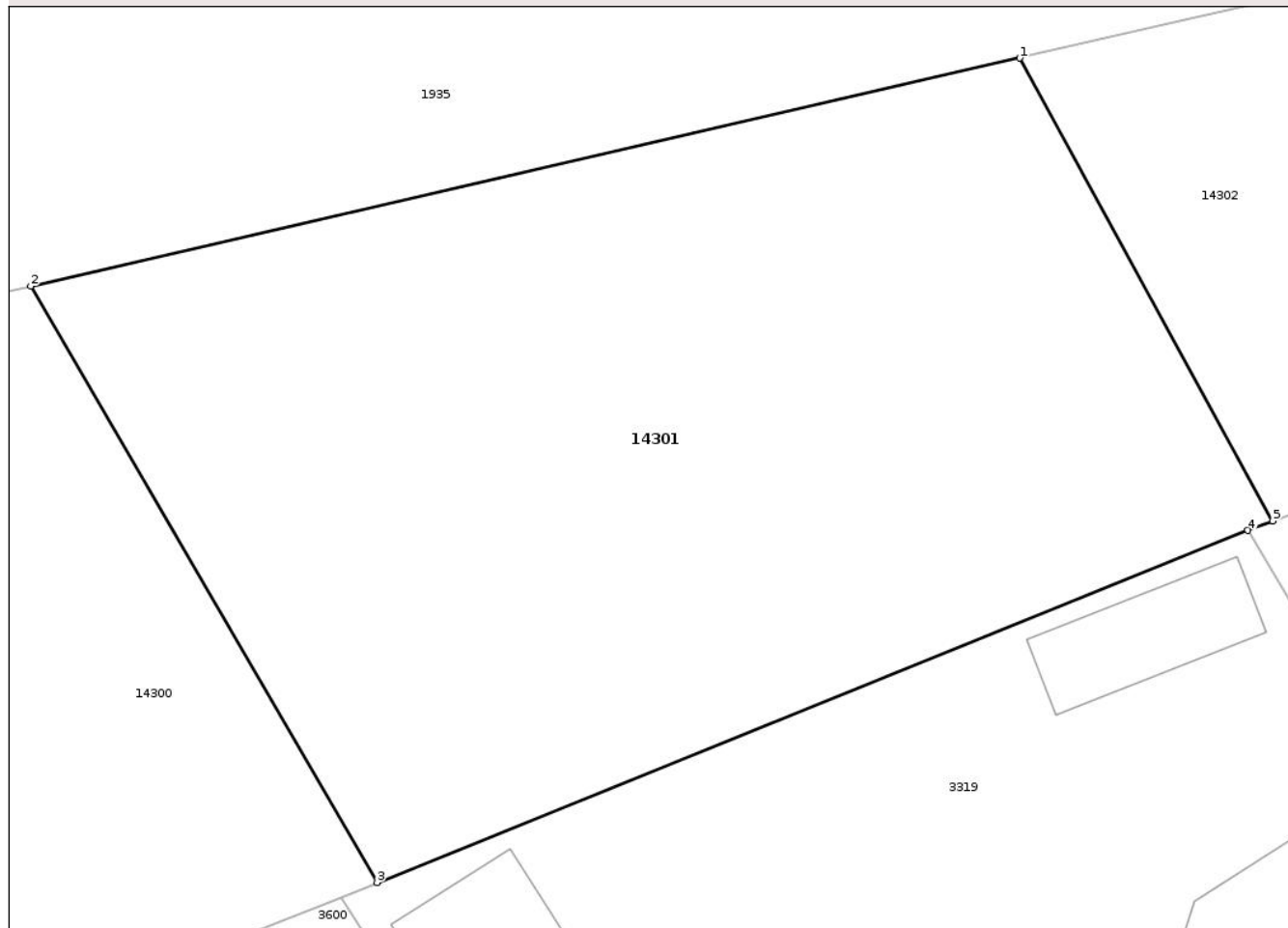
Anexa Nr. 1 La Partea I

Teren

Nr cadastral	Suprafața (mp)*	Observații / Referințe
	567	

* Suprafața este determinată în planul de proiecție Stereo 70.

DETALII LINIARE IMOBIL



Date referitoare la teren

Crt	Categorie folosință	Intra vilan	Suprafața (mp)	Tarla	Parcelă	Nr. topo	Observații / Referințe
1	arabil	DA	567	-	-	-	

Lungime Segmente

1) Valorile lungimilor segmentelor sunt obținute din proiecție în plan.

Punct început	X / Y	Punct sfârșit	X / Y	Lungime segment (** (m)
1	469.904,139 558.549,531	2	469.873,386 558.542,44	31.56
2	469.873,386 558.542,44	3	469.884,154 558.523,915	21.427
3	469.884,154 558.523,915	4	469.911,239 558.534,856	29.211
4	469.911,239 558.534,856	5	469.912,011 558.535,148	0.825
5	469.912,011 558.535,148	1	469.904,139 558.549,531	16.396

** Lungimile segmentelor sunt determinate în planul de proiecție Stereo 70 și sunt rotunjite la 1 milimetru.

*** Distanța dintre puncte este formată din segmente cumulate ce sunt mai mici decât valoarea 1 milimetru.

Neutilizabil în Circuitul
Civil



DATE DESPRE IMOBILUL NR. 14303

Oficiul de Cadastru și Publicitate Imobiliară MUREȘ
Biroul de Cadastru și Publicitate Imobiliară Târgu Mureș

A. Partea I. Descrierea imobilului

TEREN Intravilan

Adresa: Loc. Corunca, Jud. Mureș

Nr. Crt	Nr cadastral Nr. topografic	Suprafața* (mp)	Observații / Referințe
A1		214	Sector cadastral:2 Teren neimprejmuit;

B. Partea II. Proprietari și acte

Inscrieri privitoare la dreptul de proprietate și alte drepturi reale	Referințe
/	
Act Normativ nr. 7, din 13/03/1996 emis de PARLAMENTUL ROMANIEI;	
B1	A1
1) NEIDENTIFICAT NEIDENTIFICAT	
B2	A1
se noteaza existenta a mai multi proprietari asupra aceluiasi imobil, care au dobandit dreptul de proprietate in baza urmatoarelor actelor juridice diferite - TP nr. 72261/09.04.2003 emis de CJSDPAT Mures, intabulat CF 54552/Corunca provenita din sporadic in favoarea numitei GYORGY ROZALIA in cota de 1/1; si - Certificat de mostenitor nr. 265/2006 emis de NP Nagy Gabriella, intabulat CF 131489/Tg. Mures provenita din sporadic in favoarea numitorilor: TROMBITAS IOSIF (bun propriu) in cota de 1/4, TROMBITAS GHEORGHE (bun propriu) in cota de 1/4, TROMBITAS CSABA (bun propriu) in cota de 1/4 - Act notarial nr. 150/21.07.2015 emis de NP Nagy Gabriella, intabulat CF 131489/Tg. Mures provenita din sporadic in favoarea numitorilor: TROMBITAS CSABA (bun propriu) in cota de 1/8 si TROMBITAS IOSIF (bun propriu) in cota de 1/8;	

C. Partea III. SARCINI .

Inscrieri privind dezmembramintele dreptului de proprietate, drepturi reale de garanție și sarcini	Referințe
NU SUNT	

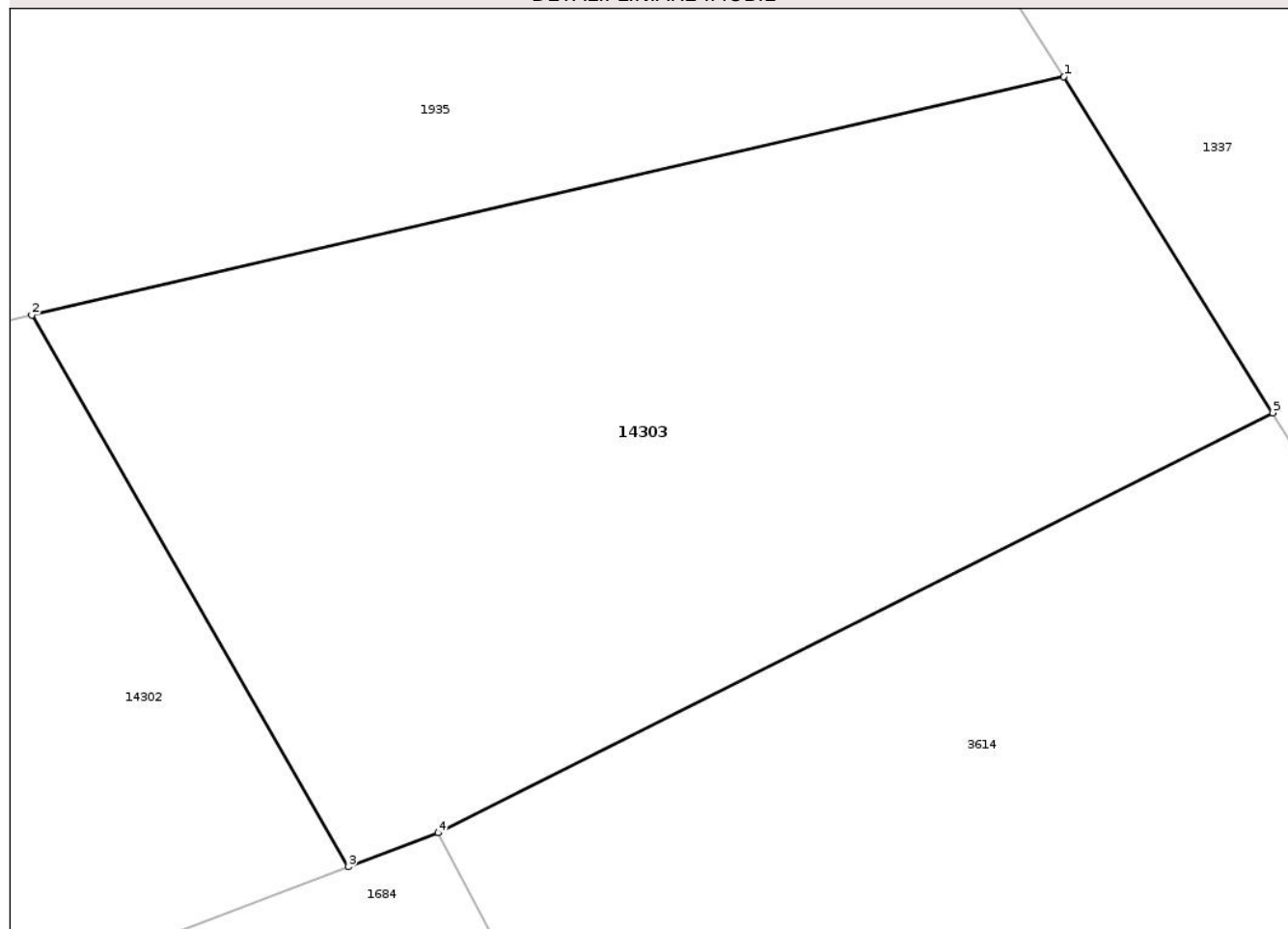
Anexa Nr. 1 La Partea I

Teren

Nr cadastral	Suprafața (mp)*	Observații / Referințe
	214	

* Suprafața este determinată în planul de proiecție Stereo 70.

DETALII LINIARE IMOBIL



Date referitoare la teren

Crt	Categorie folosință	Intra vilan	Suprafața (mp)	Tarla	Parcelă	Nr. topo	Observații / Referințe
1	arabil	DA	214	-	-	-	

Lungime Segmente

1) Valorile lungimilor segmentelor sunt obținute din proiecție în plan.

Punct început	X / Y	Punct sfârșit	X / Y	Lungime segment (** (m)
1	469.950,947 558.560,325	2	469.930,173 558.555,535	21.319
2	469.930,173 558.555,535	3	469.936,545 558.544,439	12.795
3	469.936,545 558.544,439	4	469.938,348 558.545,122	1.928
4	469.938,348 558.545,122	5	469.955,146 558.553,568	18.802
5	469.955,146 558.553,568	1	469.950,947 558.560,325	7.955

** Lungimile segmentelor sunt determinate în planul de proiecție Stereo 70 și sunt rotunjite la 1 milimetru.

*** Distanța dintre puncte este formată din segmente cumulate ce sunt mai mici decât valoarea 1 milimetru.

Neutilizabil în Circuitul
Civil

**DATE DESPRE IMOBILUL NR. 14304**

Oficiul de Cadastru și Publicitate Imobiliară MUREȘ
Biroul de Cadastru și Publicitate Imobiliară Târgu Mureș

A. Partea I. Descrierea imobilului

TEREN Intravilan

Adresa: Loc. Corunca, Jud. Mureș

Nr. Crt	Nr cadastral Nr. topografic	Suprafața* (mp)	Observații / Referințe
A1		143	Sector cadastral:2 Teren neimprejmuit;

B. Partea II. Proprietari și acte

Inscrieri privitoare la dreptul de proprietate și alte drepturi reale		Referințe
/		
Act Normativ nr. 7, din 13/03/1996 emis de PARLAMENTUL ROMANIEI;		
B1	Intabulare, drept de PROPRIETATE, dobandit prin Lege, cota actuala 1/1, cota initiala 1/1 1) NEIDENTIFICAT NEIDENTIFICAT	A1
B2	se noteaza existenta a mai multi proprietari asupra aceluiasi imobil, care au dobandit dreptul de proprietate in baza urmatoarelor actelor juridice diferite - TP nr. 72261/09.04.2003 emis de CJSDPAT Mures, intabulat CF 54550/Corunca provenita din sporadic in favoarea numitei GYORGY ROZALIA in cota de 1/1; si - TP nr. 133676/11.11.1994 emis de CJSDPAT Mures, Tarla 10, Parcela 507/17, neintabulat in cadastru sporadic, proprietar TET GH. GHEORGHE	A1

C. Partea III. SARCINI .

Inscrieri privind dezmembramintele dreptului de proprietate, drepturi reale de garanție și sarcini	Referințe
NU SUNT	

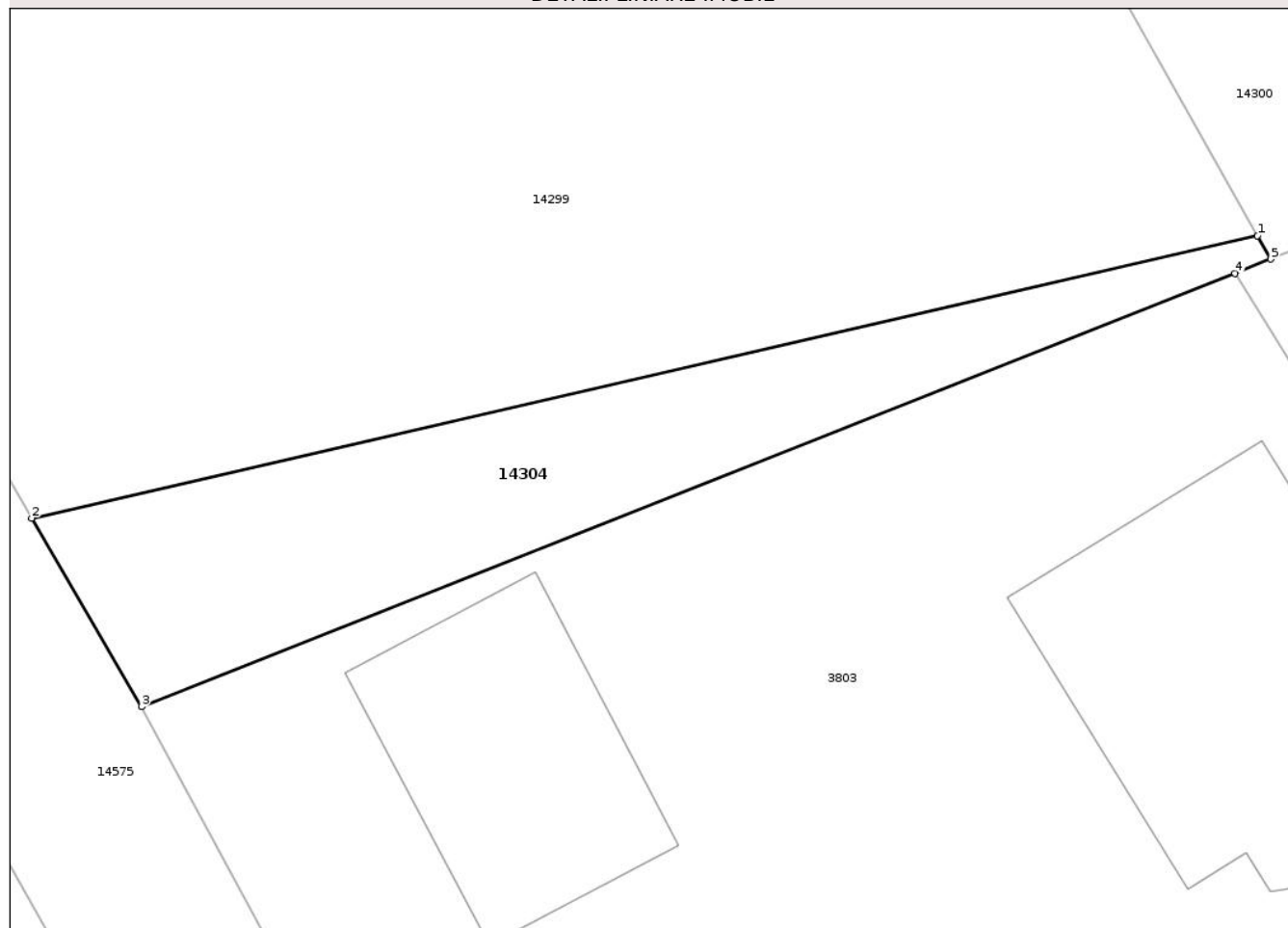
Anexa Nr. 1 La Partea I

Teren

Nr cadastral	Suprafața (mp)*	Observații / Referințe
	143	

* Suprafața este determinată în planul de proiecție Stereo 70.

DETALII LINIARE IMOBIL



Date referitoare la teren

Crt	Categorie folosință	Intra vilan	Suprafața (mp)	Tarla	Parcelă	Nr. topo	Observații / Referințe
1	arabil	DA	143	-	-	-	

Lungime Segmente

1) Valorile lungimilor segmentelor sunt obținute din proiecție în plan.

Punct început	X / Y	Punct sfârșit	X / Y	Lungime segment (** (m)
1	469.854,699 558.513,185	2	469.816,499 558.504,393	39.199
2	469.816,499 558.504,393	3	469.819,911 558.498,521	6.791
3	469.819,911 558.498,521	4	469.853,996 558.512,014	36.659
4	469.853,996 558.512,014	5	469.855,111 558.512,454	1.199
5	469.855,111 558.512,454	1	469.854,699 558.513,185	0.839

** Lungimile segmentelor sunt determinate în planul de proiecție Stereo 70 și sunt rotunjite la 1 milimetru.

*** Distanța dintre puncte este formată din segmente cumulate ce sunt mai mici decât valoarea 1 milimetru.

Neutilizabil în Circuitul
Civil

**DATE DESPRE IMOBILUL NR. 14306**

Oficiul de Cadastru și Publicitate Imobiliară MUREȘ
Biroul de Cadastru și Publicitate Imobiliară Târgu Mureș

A. Partea I. Descrierea imobilului

TEREN Extravilan

Adresa: Jud. Mureș

Nr. Crt	Nr cadastral Nr. topografic	Suprafața* (mp)	Observații / Referințe
A1		2	Sector cadastral:12 Teren neimprejmuit;

B. Partea II. Proprietari și acte

Inscrieri privitoare la dreptul de proprietate și alte drepturi reale		Referințe
/		
Act Normativ nr. 7, din 13/03/1996 emis de PARLAMENTUL ROMANIEI;		
B1	Intabulare, drept de PROPRIETATE, dobândit prin Lege, cota actuala 1/1, cota initiala 1/1 1) NEIDENTIFICAT NEIDENTIFICAT	A1
B2	se noteaza mentiunea rezerva comisiei locale de fond funciar	A1

C. Partea III. SARCINI .

Inscrieri privind dezmembramintele dreptului de proprietate, drepturi reale de garanție și sarcini	Referințe
NU SUNT	

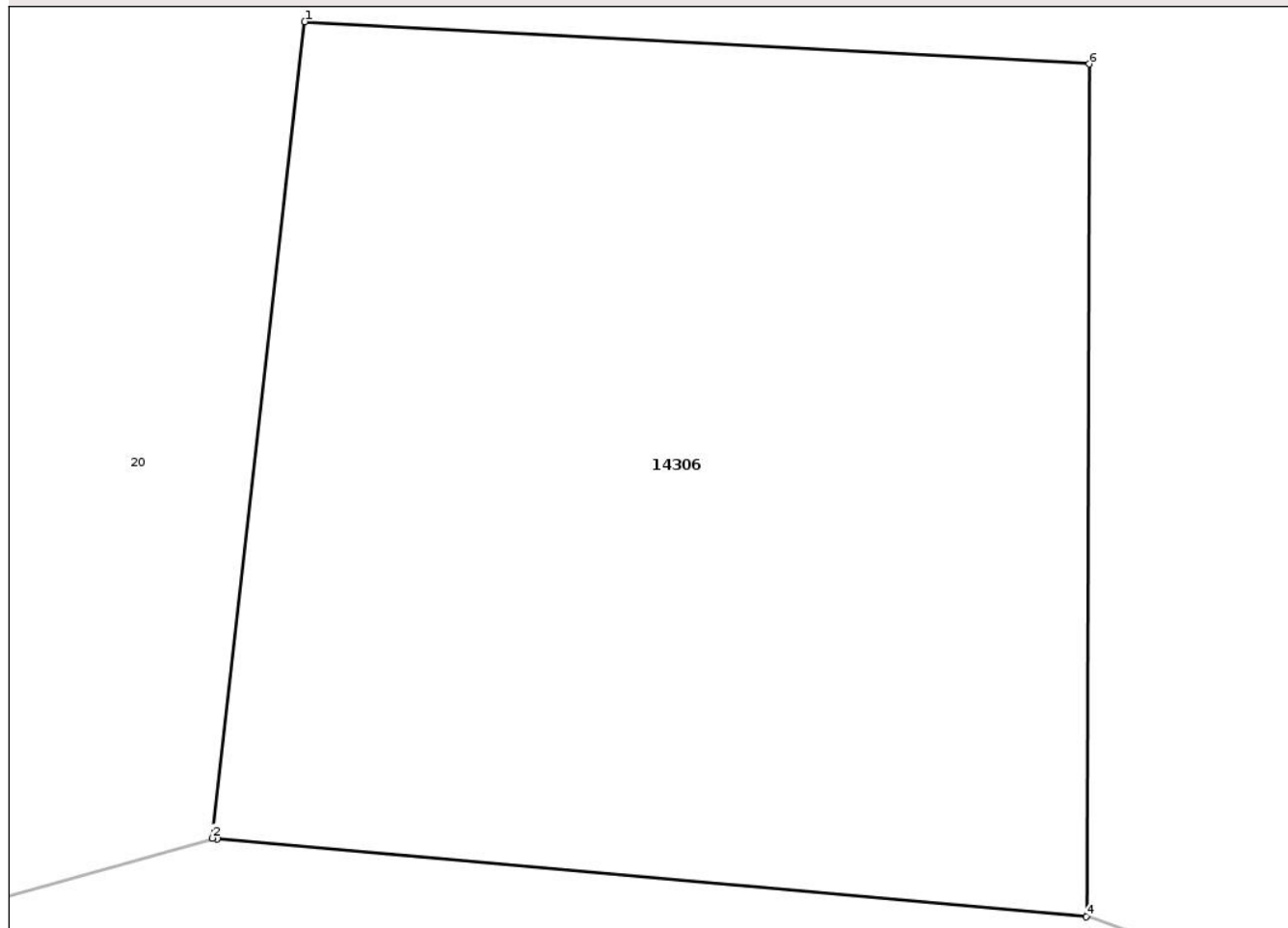
Anexa Nr. 1 La Partea I

Teren

Nr cadastral	Suprafața (mp)*	Observații / Referințe
	2	

* Suprafața este determinată în planul de proiecție Stereo 70.

DETALII LINIARE IMOBIL



Date referitoare la teren

Crt	Categorie folosință	Intravilan	Suprafața (mp)	Tarla	Parcelă	Nr. topo	Observații / Referințe
1	neproductiv	NU	2	-	-	-	

Lungime Segmente

1) Valorile lungimilor segmentelor sunt obținute din proiecție în plan.

Punct început	X / Y	Punct sfârșit	X / Y	Lungime segment (** (m)
1	473.160,128 557.787,631	2	473.159,964 557.786,179	1.461
2	473.159,964 557.786,179	3	473.159,972 557.786,178	0.008
3	473.159,972 557.786,178	4	473.161,519 557.786,039	1.553
4	473.161,519 557.786,039	5	473.161,521 557.786,042	0.004
5	473.161,521 557.786,042	6	473.161,524 557.787,556	1.514

Punct început	X / Y	Punct sfârșit	X / Y	Lungime segment (** (m)
6	473.161,524 557.787,556	1	473.160,128 557.787,631	1.398

** Lungimile segmentelor sunt determinate în planul de proiecție Stereo 70 și sunt rotunjite la 1 milimetru.

*** Distanța dintre puncte este formată din segmente cumulate ce sunt mai mici decât valoarea 1 milimetru.

Neutilizabil în Circuitul Civil

**DATE DESPRE IMOBILUL NR. 14293**

Oficiul de Cadastru și Publicitate Imobiliară MUREȘ
Biroul de Cadastru și Publicitate Imobiliară Târgu Mureș

A. Partea I. Descrierea imobilului

TEREN Intravilan

Adresa: Loc. Corunca, Jud. Mureș

Nr. Crt	Nr cadastral Nr. topografic	Suprafața* (mp)	Observații / Referințe
A1		Din acte: 1.400 Masurata: 700	Sector cadastral:5 Teren imprejmuit;

B. Partea II. Proprietari și acte

Inscrieri privitoare la dreptul de proprietate și alte drepturi reale		Referințe
/		
Act Administrativ nr. 71201, din 10/02/1995 emis de CJSDPAT MUREȘ;		
B1	Intabulare, drept de PROPRIETATE, dobandit prin Reconstituire, cota actuala 1/1, cota initiala 1/1 1) FELDIDER G. ZSOLT 2) FELDIDER G. ETELKA	A1
Act Administrativ nr. 5765, din 21/06/2023 emis de COMUNA CORUNCA;		
B2	Inscrierea posesiei, drept de PROPRIETATE, dobandit prin Lege, cota actuala 1/1, cota initiala 1/1 1) FELDIDER ROZALIA	A1

C. Partea III. SARCINI .

Inscrieri privind dezmembramintele dreptului de proprietate, drepturi reale de garanție și sarcini		Referințe
NU SUNT		

Anexa Nr. 1 La Partea I

Teren

Nr cadastral	Suprafața (mp)*	Observații / Referințe
	Din acte: 1.400 Masurata: 700	

* Suprafața este determinată în planul de proiecție Stereo 70.

DETALII LINIARE IMOBIL



Date referitoare la teren

Crt	Categorie folosință	Intra vilan	Suprafața (mp)	Tarla	Parcelă	Nr. topo	Observații / Referințe
1	arabil	DA	700	55	28; 28/1	-	

Lungime Segmente

1) Valorile lungimilor segmentelor sunt obținute din proiecție în plan.

Punct început	X / Y	Punct sfârșit	X / Y	Lungime segment (** (m)
1	470.231,299 557.678,475	2	470.164,945 557.667,674	67.227
2	470.164,945 557.667,674	3	470.166,694 557.656,934	10.881
3	470.166,694 557.656,934	4	470.226,07 557.666,384	60.123
4	470.226,07 557.666,384	1	470.231,299 557.678,475	13.173

** Lungimile segmentelor sunt determinate în planul de proiecție Stereo 70 și sunt rotunjite la 1 milimetru.

*** Distanța dintre puncte este formată din segmente cumulate ce sunt mai mici decât valoarea 1 milimetru.

Neutilizabil în Circuitul
Civil

**DATE DESPRE IMOBILUL NR. 14299**

Oficiul de Cadastru și Publicitate Imobiliară MUREȘ
Biroul de Cadastru și Publicitate Imobiliară Târgu Mureș

A. Partea I. Descrierea imobilului

TEREN Intravilan

Adresa: Loc. Corunca, Jud. Mureș

Nr. Crt	Nr cadastral Nr. topografic	Suprafața* (mp)	Observații / Referințe
A1		838	Sector cadastral:2 Teren neimprejmuit;

B. Partea II. Proprietari și acte

Inscrieri privitoare la dreptul de proprietate și alte drepturi reale	Referințe
/	
Act Normativ nr. 7, din 13/03/1996 emis de PARLAMENTUL ROMANIEI;	
B1	A1
Intabulare, drept de PROPRIETATE, dobândit prin Lege, cota actuala 1/1, cota initiala 1/1	
1) NEIDENTIFICAT NEIDENTIFICAT	
B2	A1
se noteaza existenta a mai multi proprietari asupra aceluiasi imobil, care au dobândit dreptul de proprietate in baza urmatoarelor actelor juridice diferite	
- TP nr. 72261/09.04.2003 emis de CJSDPAT Mures, intabulat CF 54550/Corunca provenita din sporadic in favoarea numitei GYORGY ROZALIA in cota de 1/1;	
si	
- Certificat de mostenitor nr. 265/2006 emis de NP Nagy Gabriella, intabulat CF 131489/Tg. Mures provenita din sporadic in favoarea numitorilor: TROMBITAS IOSIF (bun propriu) in cota de 1/4, TROMBITAS GHEORGHE (bun propriu) in cota de 1/4, TROMBITAS CSABA (bun propriu) in cota de 1/4	
- Act notarial nr. 150/21.07.2015 emis de NP Nagy Gabriella, intabulat CF 131489/Tg. Mures provenita din sporadic in favoarea numitorilor: TROMBITAS CSABA (bun propriu) in cota de 1/8 si TROMBITAS IOSIF (bun propriu) in cota de 1/8;	

C. Partea III. SARCINI .

Inscrieri privind dezmembramintele dreptului de proprietate, drepturi reale de garanție și sarcini	Referințe
NU SUNT	

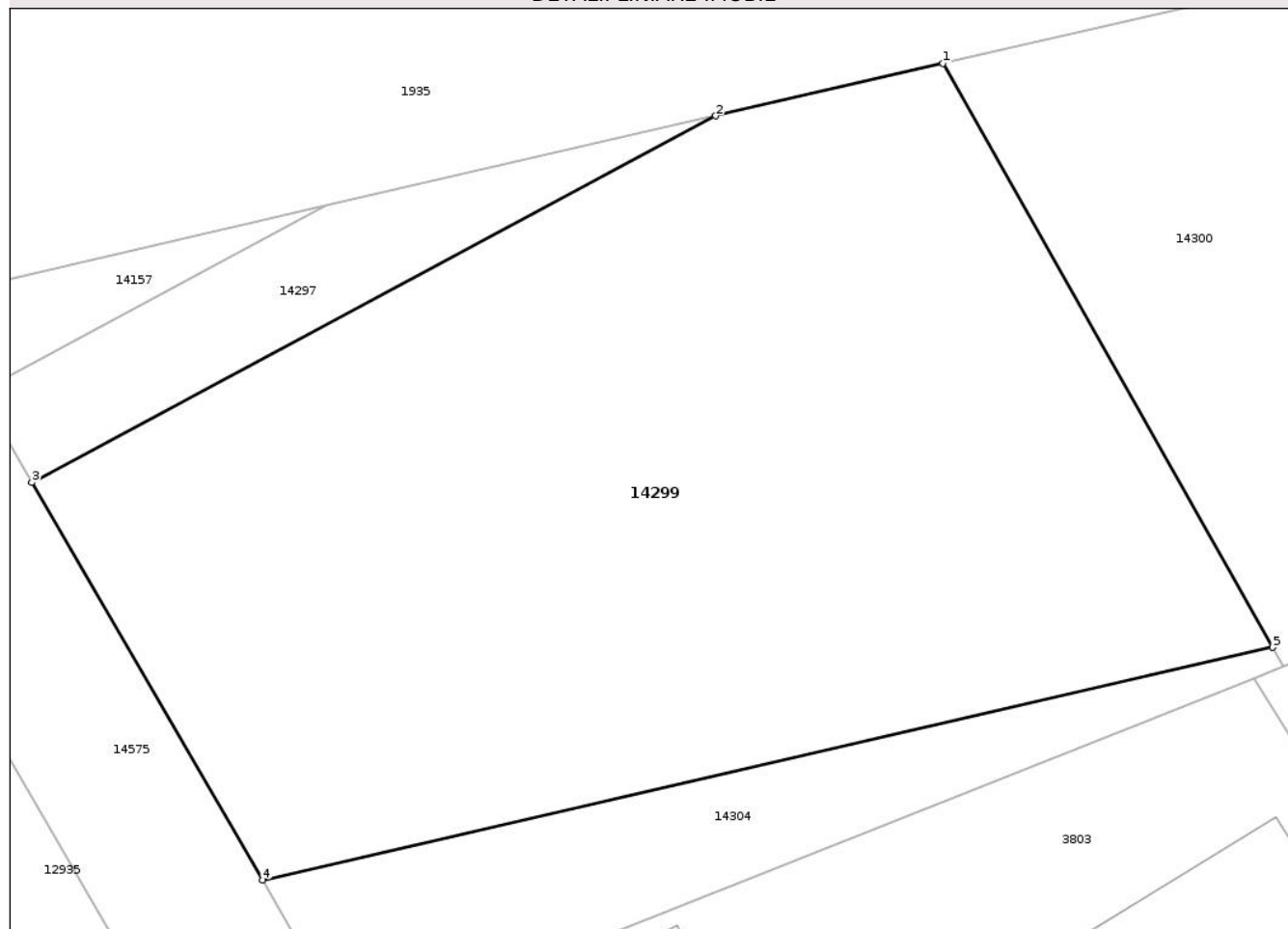
Anexa Nr. 1 La Partea I

Teren

Nr cadastral	Suprafața (mp)*	Observații / Referințe
	838	

* Suprafața este determinată în planul de proiecție Stereo 70.

DETALII LINIARE IMOBIL



Date referitoare la teren

Crt	Categorie folosință	Intravilan	Suprafața (mp)	Tarla	Parcelă	Nr. topo	Observații / Referințe
1	arabil	DA	838	-	-	-	

Lungime Segmente

1) Valorile lungimilor segmentelor sunt obținute din proiecție în plan.

Punct început	X / Y	Punct sfârșit	X / Y	Lungime segment (** (m)
1	469.842,228 558.535,255	2	469.833,635 558.533,274	8.818
2	469.833,635 558.533,274	3	469.807,765 558.519,423	29.345
3	469.807,765 558.519,423	4	469.816,499 558.504,393	17.383
4	469.816,499 558.504,393	5	469.854,699 558.513,185	39.199
5	469.854,699 558.513,185	1	469.842,228 558.535,255	25.35

** Lungimile segmentelor sunt determinate în planul de proiecție Stereo 70 și sunt rotunjite la 1 milimetru.

*** Distanța dintre puncte este formată din segmente cumulate ce sunt mai mici decât valoarea 1 milimetru.

Neutilizabil în Circuitul
Civil



DATE DESPRE IMOBILUL NR. 14302

Oficiul de Cadastru și Publicitate Imobiliară MUREȘ
Biroul de Cadastru și Publicitate Imobiliară Târgu Mureș

A. Partea I. Descrierea imobilului

TEREN Intravilan

Adresa: Loc. Corunca, Jud. Mureș

Nr. Crt	Nr cadastral Nr. topografic	Suprafața* (mp)	Observații / Referințe
A1		377	Sector cadastral:2 Teren neimprejmuit;

B. Partea II. Proprietari și acte

Inscrieri privitoare la dreptul de proprietate și alte drepturi reale	Referințe
/	
Act Normativ nr. 7, din 13/03/1996 emis de PARLAMENTUL ROMANIEI;	
B1	Intabulare, drept de PROPRIETATE, dobândit prin Lege, cota actuala 1/1, cota initiala 1/1
	1) NEIDENTIFICAT NEIDENTIFICAT
B2	se noteaza existenta a mai multi proprietari asupra aceluiasi imobil, care au dobândit dreptul de proprietate in baza urmatoarelor actelor juridice diferite - TP nr. 72261/09.04.2003 emis de CJSDPAT Mures, intabulat CF 54552/Corunca provenita din sporadic in favoarea numitei GYORGY ROZALIA in cota de 1/1; si - Certificat de mostenitor nr. 265/2006 emis de NP Nagy Gabriella, intabulat CF 131489/Tg. Mures provenita din sporadic in favoarea numitorilor: TROMBITAS IOSIF (bun propriu) in cota de 1/4, TROMBITAS GHEORGHE (bun propriu) in cota de 1/4, TROMBITAS CSABA (bun propriu) in cota de 1/4 - Act notarial nr. 150/21.07.2015 emis de NP Nagy Gabriella, intabulat CF 131489/Tg. Mures provenita din sporadic in favoarea numitorilor: TROMBITAS CSABA (bun propriu) in cota de 1/8 si TROMBITAS IOSIF (bun propriu) in cota de 1/8;

C. Partea III. SARCINI .

Inscrieri privind dezmembramintele dreptului de proprietate, drepturi reale de garanție și sarcini	Referințe
NU SUNT	

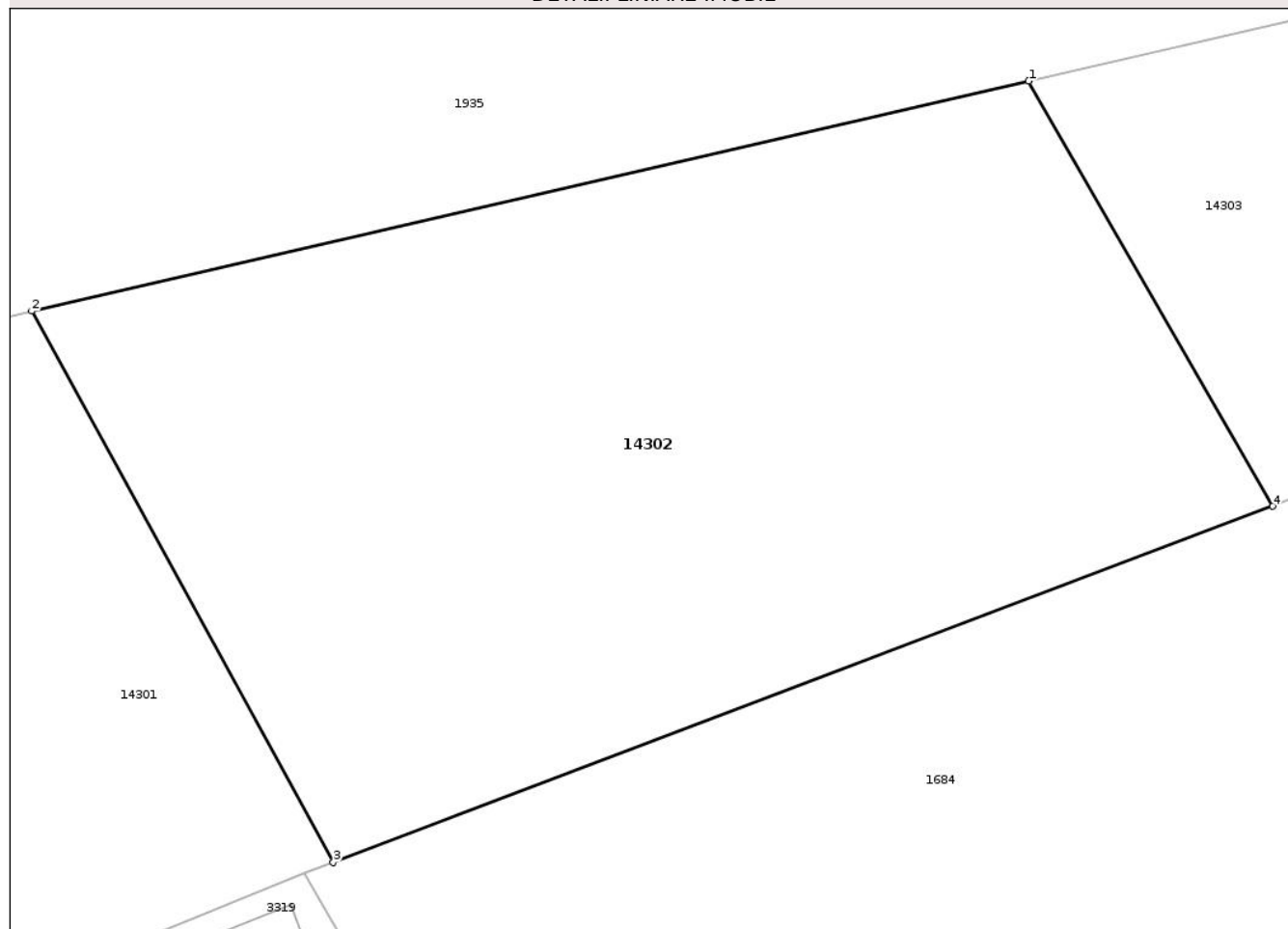
Anexa Nr. 1 La Partea I

Teren

Nr cadastral	Suprafața (mp)*	Observații / Referințe
	377	

* Suprafața este determinată în planul de proiecție Stereo 70.

DETALII LINIARE IMOBIL



Date referitoare la teren

Crt	Categorie folosință	Intra vilan	Suprafața (mp)	Tarla	Parcelă	Nr. topo	Observații / Referințe
1	arabil	DA	377	-	-	-	

Lungime Segmente

1) Valorile lungimilor segmentelor sunt obținute din proiecție în plan.

Punct început	X / Y	Punct sfârșit	X / Y	Lungime segment (** (m)
1	469.930,173 558.555,535	2	469.904,139 558.549,531	26.717
2	469.904,139 558.549,531	3	469.912,011 558.535,148	16.396
3	469.912,011 558.535,148	4	469.936,545 558.544,439	26.234
4	469.936,545 558.544,439	1	469.930,173 558.555,535	12.795

** Lungimile segmentelor sunt determinate în planul de proiecție Stereo 70 și sunt rotunjite la 1 milimetru.

*** Distanţa dintre puncte este formată din segmente cumulate ce sunt mai mici decât valoarea 1 milimetru.

Neutilizabil în Circuitul
Civil

**DATE DESPRE IMOBILUL NR. 14307**

Oficiul de Cadastru și Publicitate Imobiliară MUREȘ
Biroul de Cadastru și Publicitate Imobiliară Târgu Mureș

A. Partea I. Descrierea imobilului

TEREN Extravilan

Adresa: Jud. Mureș

Nr. Crt	Nr cadastral Nr. topografic	Suprafața* (mp)	Observații / Referințe
A1		2.293	Sector cadastral:19 Teren neimprejmuit;

B. Partea II. Proprietari și acte

Inscrieri privitoare la dreptul de proprietate și alte drepturi reale		Referințe
/		
Act Normativ nr. 7, din 13/03/1996 emis de PARLAMENTUL ROMANIEI;		
B1	Intabulare, drept de PROPRIETATE, dobandit prin Lege, cota actuala 1/1, cota initiala 1/1 1) NEIDENTIFICAT NEIDENTIFICAT	A1
B2	Se noteaza mentiunea proprietar neidentificat	A1

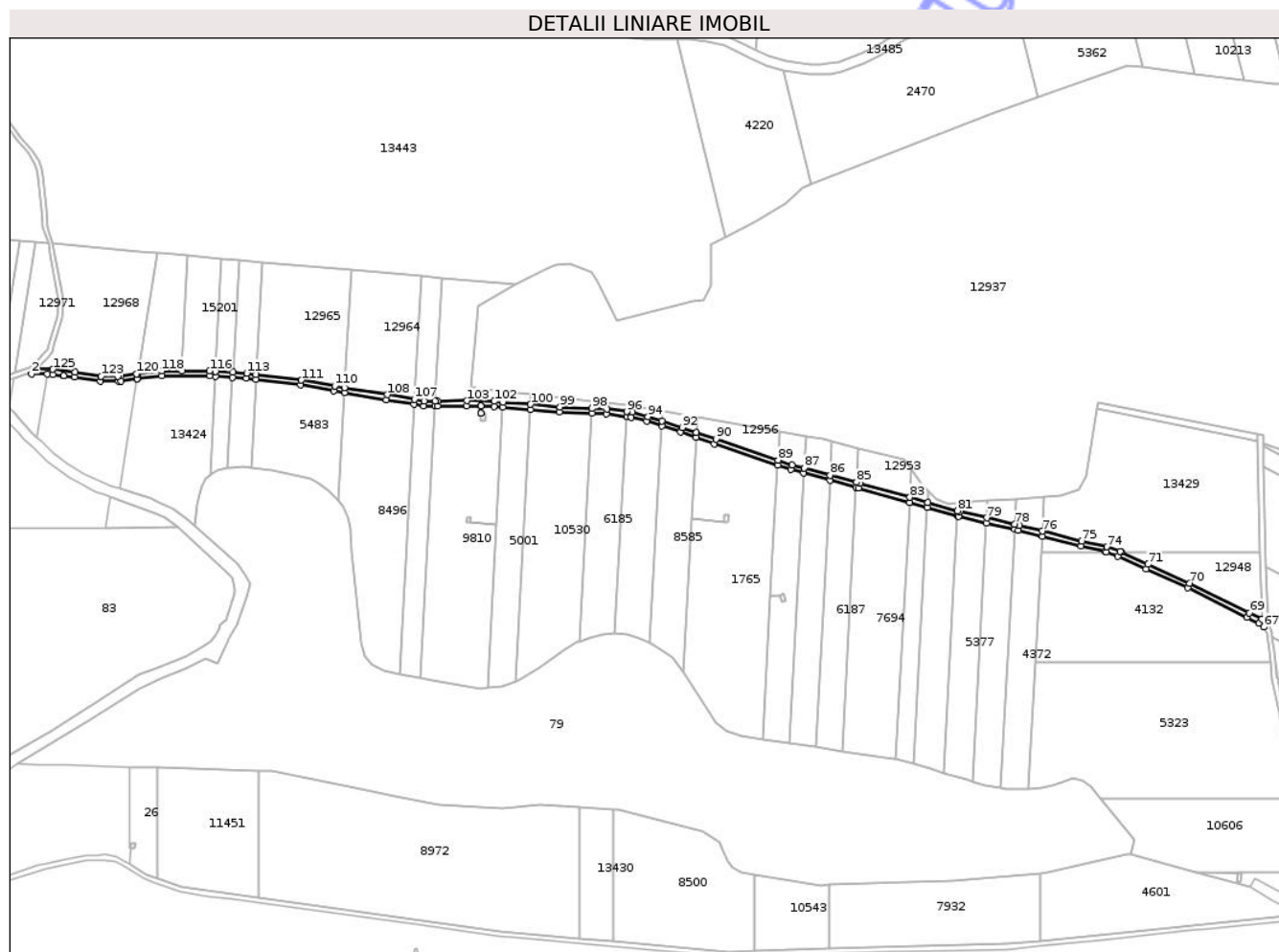
C. Partea III. SARCINI .

Inscrieri privind dezmembramintele dreptului de proprietate, drepturi reale de garanție și sarcini	Referințe
NU SUNT	

Teren

Nr cadastral	Suprafața (mp)*	Observații / Referințe
	2.293	

* Suprafața este determinată în planul de proiecție Stereo 70.



Date referitoare la teren

Crt	Categorie folosință	Intra vilan	Suprafața (mp)	Tarla	Parcelă	Nr. topo	Observații / Referințe
1	drum	NU	2.293	-	-	-	

Lungime Segmente

1) Valorile lungimilor segmentelor sunt obținute din proiecție în plan.

Punct început	X / Y	Punct sfârșit	X / Y	Lungime segment	Punct început	X / Y	Punct sfârșit	X / Y	Lungime segment	Punct început	X / Y	Punct sfârșit	X / Y	Lungime segment
1	473.566,28 558.193,772	2	473.563,439 558.190,808	4.106	2	473.563,439 558.190,808	3	473.572,869 558.190,602	9.432	3	473.572,869 558.190,602	4	473.576,037 558.189,533	3.169
4	473.576,037 558.190,533	5	473.582,784 558.189,721	6.796	5	473.582,784 558.189,721	6	473.582,787 558.189,721	0.003	6	473.582,787 558.189,721	7	473.589,171 558.188,953	6.43
7	473.589,171 558.188,953	8	473.604,992 558.186,367	16.031	8	473.604,992 558.186,367	9	473.615,776 558.186,367	10.784	9	473.615,776 558.186,367	10	473.617,074 558.186,532	1.308
10	473.617,074 558.186,532	11	473.627,087 558.187,808	10.094	11	473.627,087 558.187,808	12	473.627,175 558.187,819	0.089	12	473.627,175 558.187,819	13	473.642,052 558.189,581	14.981
13	473.642,052 558.189,581	14	473.670,64 558.189,581	28.588	14	473.670,64 558.189,581	15	473.674,14 558.189,373	3.506	15	473.674,14 558.189,373	16	473.684,55 558.188,751	10.429
16	473.684,55 558.188,751	17	473.692,834 558.188,257	8.299	17	473.692,834 558.188,257	18	473.698,51 558.187,53	5.722	18	473.698,51 558.187,53	19	473.725,633 558.184,054	27.345

Punct început	X / Y	Punct sfârșit	X / Y	Lungime segment	Punct început	X / Y	Punct sfârșit	X / Y	Lungime segment	Punct început	X / Y	Punct sfârșit	X / Y	Lungime segment
19	473.725,633 558.184,054	20	473.745,676 558.180,623	20.335	20	473.745,676 558.180,623	21	473.751,979 558.179,561	6.392	21	473.751,979 558.179,561	22	473.777,349 558.175,285	25.728
22	473.777,349 558.175,285	23	473.794,04 558.172,477	16.926	23	473.794,04 558.172,477	24	473.799,864 558.171,498	5.906	24	473.799,864 558.171,498	25	473.806,642 558.171,406	6.779
25	473.806,642 558.171,406	26	473.808,204 558.171,385	1.562	26	473.808,204 558.171,385	27	473.825,721 558.171,607	17.518	27	473.825,721 558.171,607	28	473.834,255 558.171,435	8.536
28	473.834,255 558.171,435	29	473.834,228 558.167,041	4.394	29	473.834,228 558.167,041	30	473.834,231 558.167,041	0.003	30	473.834,231 558.167,041	31	473.834,258 558.171,435	4.394
31	473.834,258 558.171,435	32	473.842,171 558.171,276	7.915	32	473.842,171 558.171,276	33	473.847,44 558.170,831	5.288	33	473.847,44 558.170,831	34	473.864,074 558.169,427	16.693
34	473.864,074 558.169,427	35	473.881,691 558.167,94	17.68	35	473.881,691 558.167,94	36	473.901,157 558.167,025	19.487	36	473.901,157 558.167,025	37	473.909,939 558.166,612	8.792
37	473.909,939 558.166,612	38	473.922,129 558.165,1	12.283	38	473.922,129 558.165,1	39	473.924,968 558.164,748	2.861	39	473.924,968 558.164,748	40	473.934,149 558.162,241	9.517
40	473.934,149 558.162,241	41	473.943,311 558.159,311	9.619	41	473.943,311 558.159,311	42	473.954,661 558.155,688	11.914	42	473.954,661 558.155,688	43	473.964,063 558.152,453	9.943
43	473.964,063 558.152,453	44	473.974,943 558.148,709	11.506	44	473.974,943 558.148,709	45	474.013,187 558.135,805	40.362	45	474.013,187 558.135,805	46	474.021,033 558.133,157	8.281
46	474.021,033 558.133,157	47	474.028,905 558.131,021	8.157	47	474.028,905 558.131,021	48	474.044,634 558.126,753	16.298	48	474.044,634 558.126,753	49	474.060,488 558.122,45	16.428
49	474.060,488 558.122,45	50	474.061,927 558.122,06	1.491	50	474.061,927 558.122,06	51	474.092,694 558.113,331	31.981	51	474.092,694 558.113,331	52	474.103,354 558.110,307	11.081
52	474.103,354 558.110,307	53	474.121,378 558.105,194	18.735	53	474.121,378 558.105,194	54	474.122,217 558.104,955	0.872	54	474.122,217 558.104,955	55	474.138,977 558.101,078	17.203
55	474.138,977 558.101,078	56	474.155,958 558.097,149	17.43	56	474.155,958 558.097,149	57	474.158,167 558.096,638	2.267	57	474.158,167 558.096,638	58	474.172,59 558.092,978	14.88
58	474.172,59 558.092,978	59	474.195,81 558.087,086	23.956	59	474.195,81 558.087,086	60	474.210,604 558.083,775	15.16	60	474.210,604 558.083,775	61	474.211,357 558.083,51	0.798
61	474.211,357 558.083,51	62	474.218,327 558.081,057	7.389	62	474.218,327 558.081,057	63	474.235,15 558.073,299	18.526	63	474.235,15 558.073,299	64	474.260,304 558.061,891	27.62
64	474.260,304 558.061,891	65	474.296,119 558.044,127	39.978	65	474.296,119 558.044,127	66	474.303,312 558.040,423	8.091	66	474.303,312 558.040,423	67	474.306,133 558.038,285	3.54
67	474.306,133 558.038,285	68	474.304,917 558.042,971	4.841	68	474.304,917 558.042,971	69	474.297,472 558.046,805	8.374	69	474.297,472 558.046,805	70	474.261,59 558.064,602	40.053
70	474.261,59 558.064,602	71	474.236,398 558.076,027	27.662	71	474.236,398 558.076,027	72	474.220,171 558.083,51	17.869	72	474.220,171 558.083,51	73	474.219,456 558.083,84	0.787
73	474.219,456 558.083,84	74	474.211,432 558.086,664	8.506	74	474.211,432 558.086,664	75	474.196,506 558.090,004	15.295	75	474.196,506 558.090,004	76	474.172,755 558.096,031	24.504
76	474.172,755 558.096,031	77	474.158,875 558.099,553	14.32	77	474.158,875 558.099,553	78	474.156,123 558.100,19	2.825	78	474.156,123 558.100,19	79	474.139,142 558.104,119	17.43
79	474.139,142 558.104,119	80	474.122,965 558.107,862	16.604	80	474.122,965 558.107,862	81	474.121,544 558.108,265	1.477	81	474.121,544 558.108,265	82	474.103,521 558.113,378	18.734
82	474.103,521 558.113,378	83	474.092,86 558.116,402	11.082	83	474.092,86 558.116,402	84	474.062,729 558.124,95	31.32	84	474.062,729 558.124,95	85	474.060,654 558.125,513	2.15
85	474.060,654 558.125,513	86	474.044,8 558.129,816	16.428	86	474.044,8 558.129,816	87	474.029,071 558.134,085	16.298	87	474.029,071 558.134,085	88	474.021,906 558.136,029	7.424
88	474.021,906 558.136,029	89	474.013,356 558.138,914	9.024	89	474.013,356 558.138,914	90	473.975,91 558.151,549	39.52	90	473.975,91 558.151,549	91	473.964,231 558.155,568	12.351
91	473.964,231 558.155,568	92	473.955,605 558.158,536	9.122	92	473.955,605 558.158,536	93	473.943,479 558.162,406	12.729	93	473.943,479 558.162,406	94	473.935,001 558.165,112	8.899
94	473.935,001 558.165,112	95	473.925,551 558.167,698	9.797	95	473.925,551 558.167,698	96	473.922,291 558.168,103	3.285	96	473.922,291 558.168,103	97	473.910,195 558.169,603	12.189
97	473.910,195 558.169,603	98	473.901,319 558.170,021	8.886	98	473.901,319 558.170,021	99	473.881,887 558.170,934	19.453	99	473.881,887 558.170,934	100	473.864,237 558.172,424	17.713
100	473.864,237 558.172,424	101	473.847,602 558.173,828	16.694	101	473.847,602 558.173,828	102	473.842,328 558.174,273	5.293	102	473.842,328 558.174,273	103	473.825,732 558.174,607	16.599
103	473.825,732 558.174,607	104	473.808,206 558.174,385	17.527	104	473.808,206 558.174,385	105	473.806,804 558.174,404	1.402	105	473.806,804 558.174,404	106	473.800,134 558.174,494	6.671
106	473.800,134 558.174,494	107	473.794,203 558.175,492	6.014	107	473.794,203 558.175,492	108	473.777,847 558.178,244	16.586	108	473.777,847 558.178,244	109	473.752,142 558.182,575	26.067
109	473.752,142 558.182,575	110	473.746,178 558.183,58	6.048	110	473.746,178 558.183,58	111	473.726,077 558.187,021	20.393	111	473.726,077 558.187,021	112	473.698,673 558.190,533	27.628
112	473.698,673 558.190,533	113	473.693,115 558.191,246	5.604	113	473.693,115 558.191,246	114	473.684,713 558.191,747	8.417	114	473.684,713 558.191,747	115	473.674,302 558.192,368	10.43
115	473.674,302 558.192,368	116	473.670,729 558.192,581	3.579	116	473.670,729 558.192,581	117	473.653,906 558.192,581	16.823	117	473.653,906 558.192,581	118	473.641,875 558.192,581	12.031

Punct început	X / Y	Punct sfârșit	X / Y	Lungime segment	Punct început	X / Y	Punct sfârșit	X / Y	Lungime segment	Punct început	X / Y	Punct sfârșit	X / Y	Lungime segment
118	473.641,875 558.192,581	119	473.627,582 558.190,888	14.393	119	473.627,582 558.190,888	120	473.626,809 558.190,797	0.778	120	473.626,809 558.190,797	121	473.617,383 558.189,596	9.502
121	473.617,383 558.189,596	122	473.615,586 558.189,367	1.812	122	473.615,586 558.189,367	123	473.605,301 558.189,367	10.285	123	473.605,301 558.189,367	124	473.589,529 558.191,931	15.979
124	473.589,529 558.191,931	125	473.576,249 558.193,529	13.376	125	473.576,249 558.193,529	1	473.566,28 558.193,772	9.972					

** Lungimile segmentelor sunt determinate în planul de proiecție Stereo 70 și sunt rotunjite la 1 milimetru.

*** Distanța dintre puncte este formată din segmente cumulate ce sunt mai mici decât valoarea 1 milimetru.

Neutilizabil în Circuitul Civil

**DATE DESPRE IMOBILUL NR. 14308**

Oficiul de Cadastru și Publicitate Imobiliară MUREȘ
Biroul de Cadastru și Publicitate Imobiliară Târgu Mureș

A. Partea I. Descrierea imobilului

TEREN Extravilan

Adresa: Jud. Mureș

Nr. Crt	Nr cadastral Nr. topografic	Suprafața* (mp)	Observații / Referințe
A1		629	Sector cadastral:18 Teren neimprejmuit;

B. Partea II. Proprietari și acte

Inscrieri privitoare la dreptul de proprietate și alte drepturi reale		Referințe
/		
Act Normativ nr. 7, din 13/03/1996 emis de PARLAMENTUL ROMANIEI;		
B1	Intabulare, drept de PROPRIETATE, dobandit prin Lege, cota actuala 1/1, cota initiala 1/1 1) NEIDENTIFICAT NEIDENTIFICAT	A1
B2	Se noteaza mentiunea proprietar neidentificat	A1

C. Partea III. SARCINI .

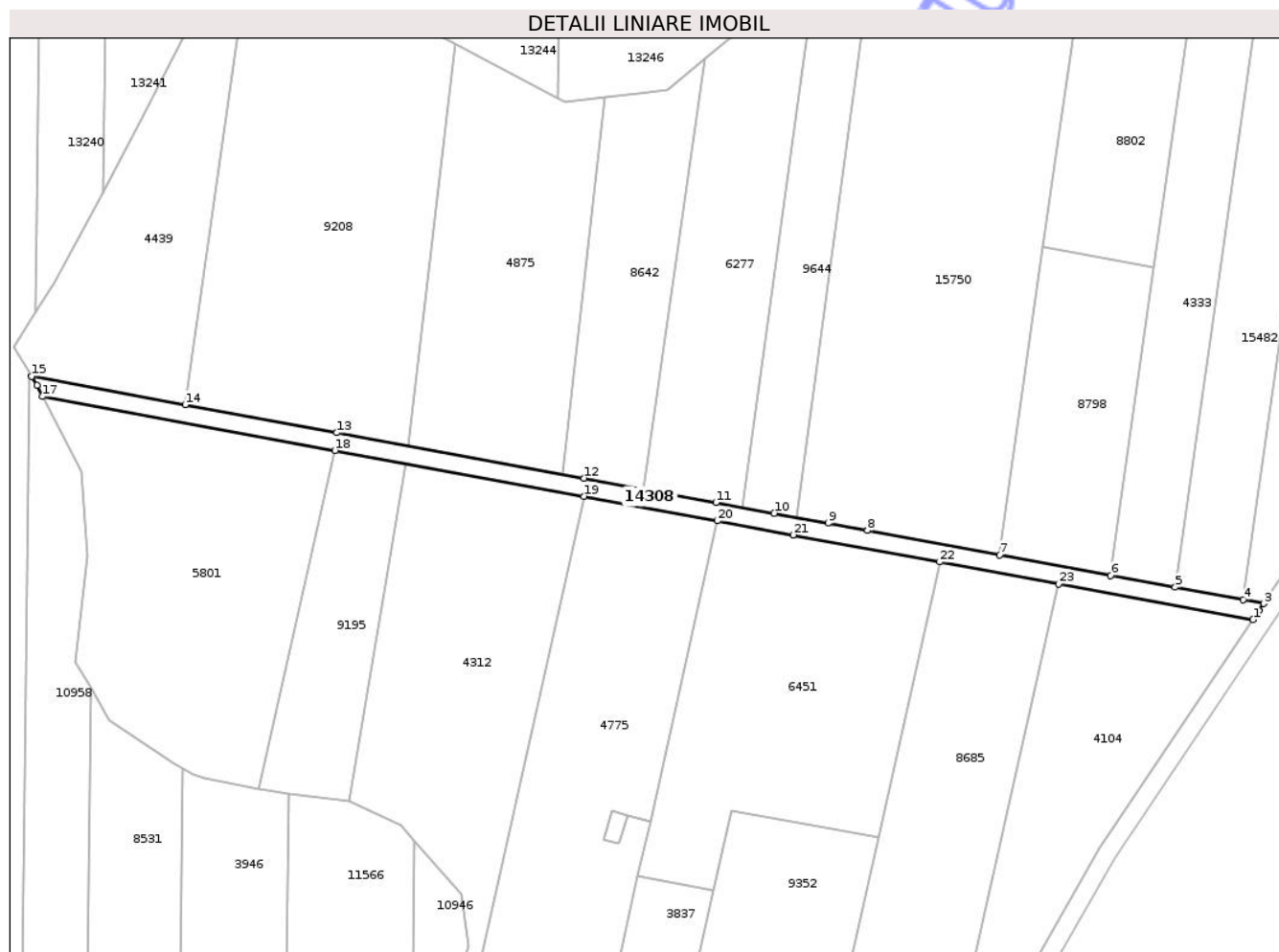
Inscrieri privind dezmembramintele dreptului de proprietate, drepturi reale de garanție și sarcini	Referințe
NU SUNT	

Anexa Nr. 1 La Partea I

Teren

Nr cadastral	Suprafața (mp)*	Observații / Referințe
	629	

* Suprafața este determinată în planul de proiecție Stereo 70.



Date referitoare la teren

Crt	Categorie folosință	Intra vilan	Suprafața (mp)	Tarla	Parcelă	Nr. topo	Observații / Referințe
1	drum	NU	629	32	-	-	

Lungime Segmente

1) Valorile lungimilor segmentelor sunt obținute din proiecție în plan.

Punct început	X / Y	Punct sfârșit	X / Y	Lungime segment (** (m)
1	474.899,169 558.466,561	2	474.900,129 558.468,055	1.776
3	474.900,989 558.469,276	4	474.897,508 558.469,917	3.54
5	474.886,02 558.472,033	6	474.875,135 558.474,038	11.068
7	474.856,39 558.477,49	8	474.834,017 558.481,61	22.749
9	474.827,347 558.482,839	10	474.818,231 558.484,518	9.269

Punct început	X / Y	Punct sfârșit	X / Y	Lungime segment (** (m)
2	474.900,129 558.468,055	3	474.900,989 558.469,276	1.493
4	474.897,508 558.469,917	5	474.886,02 558.472,033	11.681
6	474.875,135 558.474,038	7	474.856,39 558.477,49	19.06
8	474.834,017 558.481,61	9	474.827,347 558.482,839	6.782
10	474.818,231 558.484,518	11	474.808,405 558.486,328	9.991

Punct început	X / Y	Punct sfârșit	X / Y	Lungime segment (** (m)
11	474.808,405 558.486,328	12	474.786,085 558.490,438	22.695
13	474.744,333 558.498,128	14	474.718,706 558.502,847	26.058
15	474.692,741 558.507,629	16	474.693,636 558.506,138	1.739
17	474.694,607 558.504,235	18	474.744,004 558.495,138	50.228
19	474.786,064 558.487,392	20	474.808,633 558.483,235	22.949
21	474.821,446 558.480,875	22	474.846,219 558.476,313	25.19
23	474.866,319 558.472,611	1	474.899,169 558.466,561	33.402

Punct început	X / Y	Punct sfârșit	X / Y	Lungime segment (** (m)
12	474.786,085 558.490,438	13	474.744,333 558.498,128	42.454
14	474.718,706 558.502,847	15	474.692,741 558.507,629	26.402
16	474.693,636 558.506,138	17	474.694,607 558.504,235	2.136
18	474.744,004 558.495,138	19	474.786,064 558.487,392	42.767
20	474.808,633 558.483,235	21	474.821,446 558.480,875	13.029
22	474.846,219 558.476,313	23	474.866,319 558.472,611	20.438

** Lungimile segmentelor sunt determinate în planul de proiecție Stereo 70 și sunt rotunjite la 1 milimetru.

*** Distanța dintre puncte este formată din segmente cumulate ce sunt mai mici decât valoarea 1 milimetru.



DATE DESPRE IMOBILUL NR. 14309

Oficiul de Cadastru și Publicitate Imobiliară MUREȘ
Biroul de Cadastru și Publicitate Imobiliară Târgu Mureș

A. Partea I. Descrierea imobilului

TEREN Extravilan

Adresa: Jud. Mureș

Nr. Crt	Nr cadastral Nr. topografic	Suprafața* (mp)	Observații / Referințe
A1		431	Sector cadastral:18 Teren neimprejmuit;

B. Partea II. Proprietari și acte

Inscrieri privitoare la dreptul de proprietate și alte drepturi reale		Referințe
/		
Act Normativ nr. 7, din 13/03/1996 emis de PARLAMENTUL ROMANIEI;		
B1	Intabulare, drept de PROPRIETATE, dobândit prin Lege, cota actuala 1/1, cota initiala 1/1 1) NEIDENTIFICAT NEIDENTIFICAT	A1
B2	Se noteaza mentiunea proprietar neidentificat	A1

C. Partea III. SARCINI .

Inscrieri privind dezmembramintele dreptului de proprietate, drepturi reale de garanție și sarcini	Referințe
NU SUNT	

Anexa Nr. 1 La Partea I

Teren

Nr cadastral	Suprafața (mp)*	Observații / Referințe
	431	

* Suprafața este determinată în planul de proiecție Stereo 70.

DETALII LINIARE IMOBIL



Date referitoare la teren

Crt	Categorie folosință	Intra vilan	Suprafața (mp)	Tarla	Parcelă	Nr. topo	Observații / Referințe
1	drum	NU	431	32	-	-	

Lungime Segmente

1) Valorile lungimilor segmentelor sunt obținute din proiecție în plan.

Punct început	X / Y	Punct sfârșit	X / Y	Lungime segment (** (m)
1	474.995,915 558.617,171	2	474.994,277 558.620,523	3.731
3	474.987,211 558.621,825	4	474.975,707 558.623,943	11.697
5	474.946,867 558.629,255	6	474.920,791 558.634,057	26.514
7	474.909,302 558.636,173	8	474.898,418 558.638,178	11.067
9	474.879,673 558.641,63	10	474.857,3 558.645,751	22.749

Punct început	X / Y	Punct sfârșit	X / Y	Lungime segment (** (m)
2	474.994,277 558.620,523	3	474.987,211 558.621,825	7.185
4	474.975,707 558.623,943	5	474.946,867 558.629,255	29.325
6	474.920,791 558.634,057	7	474.909,302 558.636,173	11.682
8	474.898,418 558.638,178	9	474.879,673 558.641,63	19.06
10	474.857,3 558.645,751	11	474.854,405 558.646,284	2.944

Punct început	X / Y	Punct sfârșit	X / Y	Lungime segment (** (m)
11	474.854,405 558.646,284	12	474.854,092 558.645,933	0.47
13	474.852,07 558.643,663	14	474.856,757 558.642,8	4.766
15	474.879,13 558.638,68	16	474.897,875 558.635,227	19.06
17	474.908,759 558.633,223	18	474.920,248 558.631,107	11.682
19	474.946,323 558.626,304	20	474.975,164 558.620,993	29.326
21	474.981,159 558.620,164	22	474.986,667 558.618,874	5.657

Punct început	X / Y	Punct sfârșit	X / Y	Lungime segment (** (m)
12	474.854,092 558.645,933	13	474.852,07 558.643,663	3.04
14	474.856,757 558.642,8	15	474.879,13 558.638,68	22.749
16	474.897,875 558.635,227	17	474.908,759 558.633,223	11.067
18	474.920,248 558.631,107	19	474.946,323 558.626,304	26.514
20	474.975,164 558.620,993	21	474.981,159 558.620,164	6.052
22	474.986,667 558.618,874	1	474.995,915 558.617,171	9.403

** Lungimile segmentelor sunt determinate în planul de proiecție Stereo 70 și sunt rotunjite la 1 milimetru.

*** Distanța dintre puncte este formată din segmente cumulate ce sunt mai mici decât valoarea 1 milimetru.

Neutilizabil în Cămin Civil

**DATE DESPRE IMOBILUL NR. 14310**

Oficiul de Cadastru și Publicitate Imobiliară MUREȘ
Biroul de Cadastru și Publicitate Imobiliară Târgu Mureș

A. Partea I. Descrierea imobilului

TEREN Intravilan

Adresa: Loc. Bozeni, Str Bodoni Sandor, Nr. 105, Jud. Mureș

Nr. Crt	Nr cadastral Nr. topografic	Suprafața* (mp)	Observații / Referințe
A1	55772	1.345	Sector cadastral:15 Teren imprejmuit;

Construcții

Crt	Nr cadastral Nr. topografic	Adresa	Observații / Referințe
A1.1		Loc. Bozeni, Str Bodoni Sandor, Nr. 105, Jud. Mureș	Nr. niveluri:2; S. construita la sol:124 mp; S. construita desfasurata:144 mp; Casa de locuit, in regim de inaltime D+P, compusa din: - la demisol: pivnita - la parter: antreu, 3 camere, bucatarie, camara, baie
A1.2		Loc. Bozeni, Str Bodoni Sandor, Nr. 105, Jud. Mureș	Nr. niveluri:1; S. construita la sol:64 mp; S. construita desfasurata:64 mp; Anexa gospodareasca

B. Partea II. Proprietari și acte

Inscrieri privitoare la dreptul de proprietate și alte drepturi reale		Referințe
59734 / 19/07/2021		
Act Administrativ nr. 7237, din 12/08/2021 emis de COMUNA CORUNCA (Certificat pentru inscrierea posesiei ; act notarial nr 685 din 19.05.2021, emis de NP Luminita Moldovan Petrut, documentatie cadastrala avizata de OCPI Mures;act administrativ nr 5681 din 09.07.2021, emis de Comuna Corunca; adeverinta de insusire 6352/22.07.2021 emisa de COMUNA CORUNCA);		
B1	Inscrierea posesiei, drept de PROPRIETATE se noteaza posesia conform art. 41 alin. (8) din Legea nr. 7/1996 republicata cu modificarile si completarile ulterioare, dobandit prin Lege, cota actuala 1/1, cota initiala 1/1 1) LABANC ANA	A1
Act Administrativ nr. 1731, din 27/05/2021 emis de Comuna Corunca (fiscal);		
B2	Intabulare, drept de PROPRIETATE, dobandit prin Lege, cota actuala 1/1, cota initiala 1/1 1) LABANC ANA 2) LABANC DIONISIE	A1.1, A1.2

C. Partea III. SARCINI .

Inscrieri privind dezmembramintele dreptului de proprietate, drepturi reale de garanție și sarcini	Referințe
NU SUNT	

Anexa Nr. 1 La Partea I

Teren

Nr cadastral	Suprafața (mp)*	Observații / Referințe
55772	1.345	

* Suprafața este determinată în planul de proiecție Stereo 70.

DETALII LINIARE IMOBIL



Date referitoare la teren

Crt	Categorie folosință	Intra vilan	Suprafața (mp)	Tarla	Parcelă	Nr. topo	Observații / Referințe
1	curți constructii	DA	627	-	-	-	
2	arabil	DA	718	-	-	-	

Date referitoare la construcții

Crt	Număr	Destinație construcție	Supraf. (mp)	Situație juridică	Observații / Referințe
A1.1		construcții de locuințe	124	Cu acte	Nr. niveluri:2; S. construita la sol:124 mp; S. construita desfasurata:144 mp; Casa de locuit, în regim de înaltime D+P, compusa din: - la demisol: pivnita - la parter: antreu, 3 camere, bucatarie, camera, baie
A1.2		construcții anexa	64	Cu acte	Nr. niveluri:1; S. construita la sol:64 mp; S. construita desfasurata:64 mp; Anexa gospodareasca

Lungime Segmente

1) Valorile lungimilor segmentelor sunt obținute din proiecție în plan.

Punct început	X / Y	Punct sfârșit	X / Y	Lungime segment (** (m)

Punct început	X / Y	Punct sfârșit	X / Y	Lungime segment (** (m)
1	475.074,716 559.027,96	2	475.064,562 559.023,997	10.9
2	475.064,562 559.023,997	3	475.063,33 559.019,825	4.35
3	475.063,33 559.019,825	4	475.037,239 559.026,416	26.911
4	475.037,239 559.026,416	5	475.026,869 558.990,552	37.333
5	475.026,869 558.990,552	6	475.046,806 558.985,339	20.607
6	475.046,806 558.985,339	7	475.060,795 558.981,916	14.402
7	475.060,795 558.981,916	8	475.070,833 559.020,471	39.84
8	475.070,833 559.020,471	1	475.074,716 559.027,96	8.436

** Lungimile segmentelor sunt determinate în planul de proiecție Stereo 70 și sunt rotunjite la 1 milimetru.

*** Distanța dintre puncte este formată din segmente cumulate ce sunt mai mici decât valoarea 1 milimetru.

**DATE DESPRE IMOBILUL NR. 14314**

Oficiul de Cadastru și Publicitate Imobiliară MUREȘ
Biroul de Cadastru și Publicitate Imobiliară Târgu Mureș

A. Partea I. Descrierea imobilului

TEREN Intravilan

Adresa: Loc. Bozeni, Str Ernea, Nr. 14, Jud. Mureș

Nr. Crt	Nr cadastral Nr. topografic	Suprafața* (mp)	Observații / Referințe
A1	55752	2.021	Sector cadastral:13 Teren neimprejmuit;

Construcții

Crt	Nr cadastral Nr. topografic	Adresa	Observații / Referințe
A1.1	0	Loc. Bozeni, Str Ernea, Nr. 14, Jud. Mureș	Nr. niveluri:2; S. construita la sol:158 mp;
A1.2	0	Loc. Bozeni, Str Ernea, Nr. 14, Jud. Mureș	Nr. niveluri:1; S. construita la sol:22 mp;

B. Partea II. Proprietari și acte

Inscrieri privitoare la dreptul de proprietate și alte drepturi reale		Referințe
64148 / 04/08/2021		
Act Notarial nr. 1502, din 14/08/2013 emis de NP Suceava Daniela Florina;		
B1	Intabulare, drept de PROPRIETATE, dobandit prin Conventie, cota actuala 1114419/3623653, cota initiala 1114419/3623653 1) FARCAS VASILE, cas.cu 2) FARCAS MARIA, (bun comun)	A1
Act Notarial nr. 971, din 02/09/2014 emis de N.P. Baculea Andrei - Paul;		
B2	Intabulare, drept de PROPRIETATE, dobandit prin Conventie, cota actuala 1114419/3623653, cota initiala 1114419/3623653 1) FARCAS VASILE, cas.cu 2) FARCAS MARIA, (bun comun)	A1
Act Notarial nr. 3073, din 28/12/2016 emis de NP MOLDOVAN-PETRUT LUMINITA;		
B3	Intabulare, drept de PROPRIETATE, dobandit prin Conventie, cota actuala 573621/3623653, cota initiala 573621/3623653 1) FARCAS MARIA, (bun comun) 2) FARCAS VASILE, cas.cu	A1
Act Notarial nr. 1742, din 03/10/2019 emis de NP Dobre Iuliana Felicia;		
B4	Intabulare, drept de PROPRIETATE, dobandit prin Conventie, cota actuala 209764/1681472, cota initiala 209764/1681472 1) FARCAS VASILE, cas.cu 2) FARCAS MARIA, (bun comun)	A1
Act Notarial nr. 649, din 15/04/2021 emis de NP Gurchian Mariana (act notarial nr 23 din 04.05.2021, emis de Gurchian Mariana NP);		
B5	Intabulare, drept de PROPRIETATE, dobandit prin Conventie, cota actuala 171292/1681472, cota initiala 171292/1681472 1) FARCAS VASILE, cas.cu 2) FARCAS MARIA, (bun comun)	A1
63497 / 28/07/2022		
Act Administrativ nr. 5316, din 10/06/2022 emis de Comuna Corunca (documentatie cadastrala avizata de OCPI Mures, Certificat de atestare a edificarii constructiei);		
B6	Intabulare, drept de PROPRIETATE, dobandit prin Construire, cota actuala 1/1, cota initiala 1/1 1) FARCAS VASILE, si 2) FARCAS MARIA	A1.1, A1.2

C. Partea III. SARCINI

Inscrieri privind dezmembramintele dreptului de proprietate, drepturi reale de garanție și sarcini	Referințe
64148 / 04/08/2021	
Act Notarial nr. 1510, din 22/12/2015 emis de NP Baculea Andrei Paul;	

Inscrieri privind dezmembramintele dreptului de proprietate, drepturi reale de garanție și sarcini		Referințe
C1	Intabulare, drept de SERVITUTEDE TRECERE, in favoarea imobilului inregistrat in CFE nr. 53451 Corunca	A1

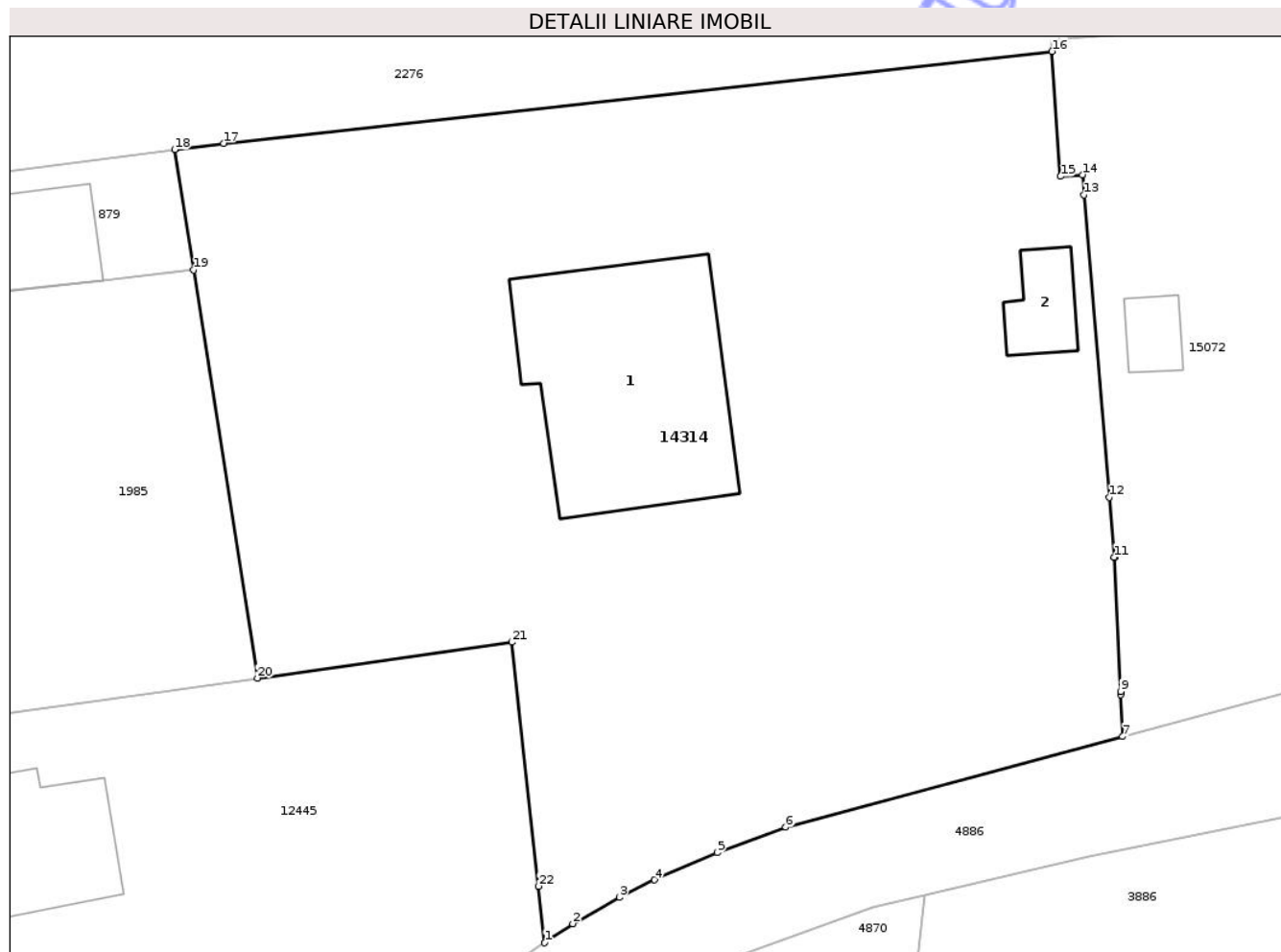
Neutilizabil în Circuitul Civil

Anexa Nr. 1 La Partea I

Teren

Nr cadastral	Suprafața (mp)*	Observații / Referințe
55752	2.021	

* Suprafața este determinată în planul de proiecție Stereo 70.



Date referitoare la teren

Crt	Categorie folosință	Intra vilan	Suprafața (mp)	Tarla	Parcelă	Nr. topo	Observații / Referințe
1	arabil	DA	1.021	-	-	-	
2	curți construcții	DA	1.000	-	-	-	

Date referitoare la construcții

Crt	Număr	Destinație construcție	Supraf. (mp)	Situație juridică	Observații / Referințe
A1.1	0	construcții de locuințe	158	Cu acte	Nr. niveluri:2; S. construită la sol:158 mp;
A1.2	0	construcții anexa	22	Cu acte	Nr. niveluri:1; S. construită la sol:22 mp;

Lungime Segmente

1) Valorile lungimilor segmentelor sunt obținute din proiecție în plan.

Punct început	X / Y	Punct sfârșit	X / Y	Lungime segment (** (m))
1	474.313,737 559.072,367	2	474.315,38 559.073,474	1.981
3	474.318,097 559.075,009	4	474.320,152 559.076,033	2.296

Punct început	X / Y	Punct sfârșit	X / Y	Lungime segment (** (m))
2	474.315,38 559.073,474	3	474.318,097 559.075,009	3.121
4	474.320,152 559.076,033	5	474.323,801 559.077,63	3.983

Punct început	X / Y	Punct sfârșit	X / Y	Lungime segment (** (m)
5	474.323,801 559.077,63	6	474.327,815 559.079,105	4.276
7	474.347,488 559.084,395	8	474.347,382 559.086,823	2.43
9	474.347,373 559.087,02	10	474.347,03 559.094,85	7.838
11	474.347,0 559.094,846	12	474.346,705 559.098,346	3.512
13	474.345,237 559.115,986	14	474.345,14 559.117,158	1.176
15	474.343,861 559.117,062	16	474.343,359 559.124,346	7.301
17	474.294,99 559.118,99	18	474.292,135 559.118,623	2.878
19	474.293,245 559.111,598	20	474.296,969 559.087,804	24.084
21	474.311,831 559.089,896	22	474.313,378 559.075,665	14.315

Punct început	X / Y	Punct sfârșit	X / Y	Lungime segment (** (m)
6	474.327,815 559.079,105	7	474.347,488 559.084,395	20.372
8	474.347,382 559.086,823	9	474.347,373 559.087,02	0.197
10	474.347,03 559.094,85	11	474.347,0 559.094,846	0.03
12	474.346,705 559.098,346	13	474.345,237 559.115,986	17.701
14	474.345,14 559.117,158	15	474.343,861 559.117,062	1.283
16	474.343,359 559.124,346	17	474.294,99 559.118,99	48.665
18	474.292,135 559.118,623	19	474.293,245 559.111,598	7.112
20	474.296,969 559.087,804	21	474.311,831 559.089,896	15.009
22	474.313,378 559.075,665	1	474.313,737 559.072,367	3.317

** Lungimile segmentelor sunt determinate în planul de proiecție Stereo 70 și sunt rotunjite la 1 milimetru.

*** Distanța dintre puncte este formată din segmente cumulate ce sunt mai mici decât valoarea 1 milimetru.

Neutilizabil în
Civil

**DATE DESPRE IMOBILUL NR. 14315**

Oficiul de Cadastru și Publicitate Imobiliară MUREȘ
Biroul de Cadastru și Publicitate Imobiliară Târgu Mureș

A. Partea I. Descrierea imobilului

TEREN Necunoscut

Nr. CF vechi:3914/N/CORUNCA

Nr. cadastral vechi:1846

Adresa: Loc. Corunca, Str De Sus, Nr. 108, Jud. Mureș

Nr. Crt	Nr cadastral Nr. topografic	Suprafața* (mp)	Observații / Referințe
A1	53742	1.800	Sector cadastral:4 Teren neimprejmuit;

B. Partea II. Proprietari și acte

Inscrieri privitoare la dreptul de proprietate și alte drepturi reale	Referințe
/	
Act Notarial nr. 1581, din 18/09/2001 emis de BNP NAGY GABRIELLA;	
B1	A1
Intabulare, drept de PROPRIETATE, dobandit prin Conventie, cota actuala 1/1, cota initiala 1/1	
1) SZEKELY A. EMERIC, Decedat DEFUNCT:Da	

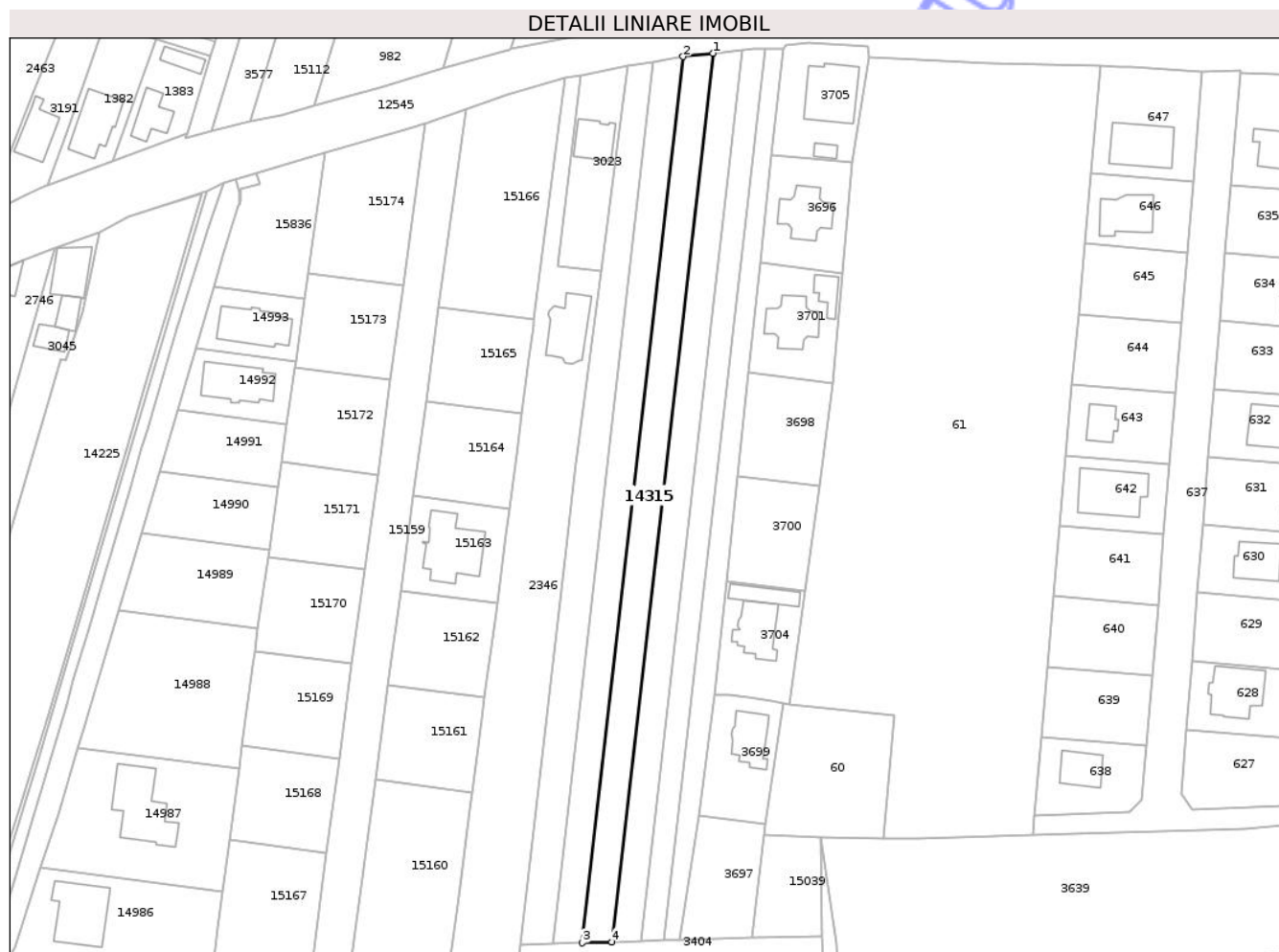
C. Partea III. SARCINI .

Inscrieri privind dezmembramintele dreptului de proprietate, drepturi reale de garanție și sarcini	Referințe
NU SUNT	

Teren

Nr cadastral	Suprafața (mp)*	Observații / Referințe
53742	1.800	

* Suprafața este determinată în planul de proiecție Stereo 70.



Date referitoare la teren

Crt	Categorie folosință	Intra vilan	Suprafața (mp)	Tarla	Parcelă	Nr. topo	Observații / Referințe
1	arabil	DA	1.077	37	1171/5	-	
2	arabil	NU	723	37	1171/5	-	

Lungime Segmente

1) Valorile lungimilor segmentelor sunt obținute din proiecție în plan.

Punct început	X / Y	Punct sfârșit	X / Y	Lungime segment (** (m))
1	471.786,294 558.167,93	2	471.778,459 558.167,074	7.882
2	471.778,459 558.167,074	3	471.752,061 557.934,749	233.82
3	471.752,061 557.934,749	4	471.759,822 557.934,964	7.764
4	471.759,822 557.934,964	1	471.786,294 558.167,93	234.465

** Lungimile segmentelor sunt determinate în planul de proiecție Stereo 70 și sunt rotunjite la 1 milimetru.

*** Distanța dintre puncte este formată din segmente cumulate ce sunt mai mici decât valoarea 1 milimetru.

Neutilizabil în Circuitul
Civil

**DATE DESPRE IMOBILUL NR. 14316**

Oficiul de Cadastru și Publicitate Imobiliară MUREȘ
Biroul de Cadastru și Publicitate Imobiliară Târgu Mureș

A. Partea I. Descrierea imobilului

TEREN Necunoscut

Nr. CF vechi:3914/N/CORUNCA

Nr. cadastral vechi:1846

Adresa: Loc. Corunca, Str De Sus, Nr. 106, Jud. Mureș

Nr. Crt	Nr cadastral Nr. topografic	Suprafața* (mp)	Observații / Referințe
A1	53742	1.800	Sector cadastral:4 Teren neimprejmuit;

B. Partea II. Proprietari și acte

Inscrieri privitoare la dreptul de proprietate și alte drepturi reale	Referințe
/	
Act Notarial nr. 1581, din 18/09/2001 emis de BNP NAGY GABRIELLA;	
B1	A1
Intabulare, drept de PROPRIETATE, dobandit prin Conventie, cota actuala 1/1, cota initiala 1/1	
1) MESTER A. ILEANA, Decedat DEFUNCT:Da	

C. Partea III. SARCINI .

Inscrieri privind dezmembramintele dreptului de proprietate, drepturi reale de garanție și sarcini	Referințe
NU SUNT	

Teren

Nr cadastral	Suprafața (mp)*	Observații / Referințe
53742	1.800	

* Suprafața este determinată în planul de proiecție Stereo 70.



Date referitoare la teren

Crt	Categorie folosință	Intravilan	Suprafața (mp)	Tarla	Parcelă	Nr. topo	Observații / Referințe
1	arabil	DA	1.071	37	1171/5	-	
2	arabil	NU	729	37	1171/5	-	

Lungime Segmente

1) Valorile lungimilor segmentelor sunt obținute din proiecție în plan.

Punct început	X / Y	Punct sfârșit	X / Y	Lungime segment (** (m))
1	471.778,459 558.167,074	2	471.777,368 558.166,955	1.097
2	471.777,368 558.166,955	3	471.770,542 558.165,738	6.934
3	471.770,542 558.165,738	4	471.744,271 557.934,534	232.692
4	471.744,271 557.934,534	5	471.752,061 557.934,749	7.793

Punct început	X / Y	Punct sfârșit	X / Y	Lungime segment (** (m)
5	471.752,061 557.934,749	1	471.778,459 558.167,074	233.82

** Lungimile segmentelor sunt determinate în planul de proiecție Stereo 70 și sunt rotunjite la 1 milimetru.

*** Distanța dintre puncte este formată din segmente cumulate ce sunt mai mici decât valoarea 1 milimetru.

Neutilizabil în Circuitul Civil

**DATE DESPRE IMOBILUL NR. 14317**

Oficiul de Cadastru și Publicitate Imobiliară MUREȘ
Biroul de Cadastru și Publicitate Imobiliară Târgu Mureș

A. Partea I. Descrierea imobilului

TEREN Necunoscut

Nr. CF vechi:3914/N/CORUNCA

Nr. cadastral vechi:1846

Adresa: Loc. Corunca, Str De Sus, Jud. Mureș

Nr. Crt	Nr cadastral Nr. topografic	Suprafața* (mp)	Observații / Referințe
A1	53742	1.800	Sector cadastral:4 Teren neimprejmuit;

B. Partea II. Proprietari și acte

Inscrieri privitoare la dreptul de proprietate și alte drepturi reale		Referințe
/		
Act Notarial nr. 1581, din 18/09/2001 emis de BNP NAGY GABRIELLA;		
B1	Intabulare, drept de PROPRIETATE, dobandit prin Conventie, cota actuala 1/1, cota initiala 1/1 1) MATYAS LUDOVIC, Decedat DEFUNCT:Da	A1

C. Partea III. SARCINI .

Inscrieri privind dezmembramintele dreptului de proprietate, drepturi reale de garanție și sarcini	Referințe
NU SUNT	

Teren

Nr cadastral	Suprafața (mp)*	Observații / Referințe
53742	1.800	

* Suprafața este determinată în planul de proiecție Stereo 70.



Date referitoare la teren

Crt	Categorie folosință	Intra vilan	Suprafața (mp)	Tarla	Parcelă	Nr. topo	Observații / Referințe
1	arabil	DA	1.016	37	1171/5	-	
2	arabil	NU	784	37	1171/5	-	

Lungime Segmente

1) Valorile lungimilor segmentelor sunt obținute din proiecție în plan.

Punct început	X / Y	Punct sfârșit	X / Y	Lungime segment (** (m)
1	471.770,542 558.165,738	2	471.764,096 558.164,589	6.548
2	471.764,096 558.164,589	3	471.757,061 558.110,985	54.064
3	471.757,061 558.110,985	4	471.750,781 558.062,58	48.811
4	471.750,781 558.062,58	5	471.750,497 558.060,443	2.156

Punct început	X / Y	Punct sfârșit	X / Y	Lungime segment (** (m)
5	471.750,497 558.060,443	6	471.747,157 558.032,753	27.891
6	471.747,157 558.032,753	7	471.735,87 557.934,302	99.096
7	471.735,87 557.934,302	8	471.744,271 557.934,534	8.404
8	471.744,271 557.934,534	1	471.770,542 558.165,738	232.692

** Lungimile segmentelor sunt determinate în planul de proiecție Stereo 70 și sunt rotunjite la 1 milimetru.

*** Distanța dintre puncte este formată din segmente cumulate ce sunt mai mici decât valoarea 1 milimetru.

Neutilizabil în Circuitul Civil

**DATE DESPRE IMOBILUL NR. 14318**

Oficiul de Cadastru și Publicitate Imobiliară MUREȘ
Biroul de Cadastru și Publicitate Imobiliară Târgu Mureș

A. Partea I. Descrierea imobilului

TEREN Extravilan

Adresa: Jud. Mureș

Nr. Crt	Nr cadastral Nr. topografic	Suprafața* (mp)	Observații / Referințe
A1		2.582	Sector cadastral:19 Teren neimprejmuit; diferența de suprafață se regăsește la id 14319

B. Partea II. Proprietari și acte

Inscrieri privitoare la dreptul de proprietate și alte drepturi reale		Referințe
/		
Act Notarial nr. 1581, din 18/09/2001 emis de BNP NAGY GABRIELA;		
B1	Intabulare, drept de PROPRIETATE, dobândit prin Convenție, cota actuală 1/1, cota inițială 1/1 1) MATYAS LUDOVIC, Decedat DEFUNCT:Da	A1

C. Partea III. SARCINI .

Inscrieri privind dezmembramintele dreptului de proprietate, drepturi reale de garanție și sarcini	Referințe
NU SUNT	

Teren

Nr cadastral	Suprafața (mp)*	Observații / Referințe
	2.582	diferenta de suprafata se regaseste la id 14319

* Suprafața este determinată în planul de proiecție Stereo 70.



Date referitoare la teren

Crt	Categorie folosință	Intra vilan	Suprafața (mp)	Tarla	Parcelă	Nr. topo	Observații / Referințe
1	arabil	NU	2.582	34	1121/19	-	

Lungime Segmente

1) Valorile lungimilor segmentelor sunt obținute din proiecție în plan.

Punct început	X / Y	Punct sfârșit	X / Y	Lungime segment (** (m)
1	474.028,905 558.131,021	2	474.020,079 557.968,258	163.002
2	474.020,079 557.968,258	3	474.035,914 557.965,957	16.001
3	474.035,914 557.965,957	4	474.044,634 558.126,753	161.032
4	474.044,634 558.126,753	1	474.028,905 558.131,021	16.298

** Lungimile segmentelor sunt determinate în planul de proiecție Stereo 70 și sunt rotunjite la 1 milimetru.

*** Distanţa dintre puncte este formată din segmente cumulate ce sunt mai mici decât valoarea 1 milimetru.

Neutilizabil în Circuitul
Civil

**DATE DESPRE IMOBILUL NR. 14319**

Oficiul de Cadastru și Publicitate Imobiliară MUREȘ
Biroul de Cadastru și Publicitate Imobiliară Târgu Mureș

A. Partea I. Descrierea imobilului

TEREN Extravilan

Adresa: Jud. Mureș

Nr. Crt	Nr cadastral Nr. topografic	Suprafața* (mp)	Observații / Referințe
A1		318	Sector cadastral:19 Teren neimprejmuit; diferența de suprafața se regăsește la id 14318

B. Partea II. Proprietari și acte

Inscrieri privitoare la dreptul de proprietate și alte drepturi reale		Referințe
/		
Act Notarial nr. 1581, din 18/09/2001 emis de BNP NAGY GABRIELA;		
B1	Intabulare, drept de PROPRIETATE, dobândit prin Convenție, cota actuală 1/1, cota inițială 1/1 1) MATYAS LUDOVIC, Decedat DEFUNCT:Da	A1

C. Partea III. SARCINI .

Inscrieri privind dezmembramintele dreptului de proprietate, drepturi reale de garanție și sarcini	Referințe
NU SUNT	

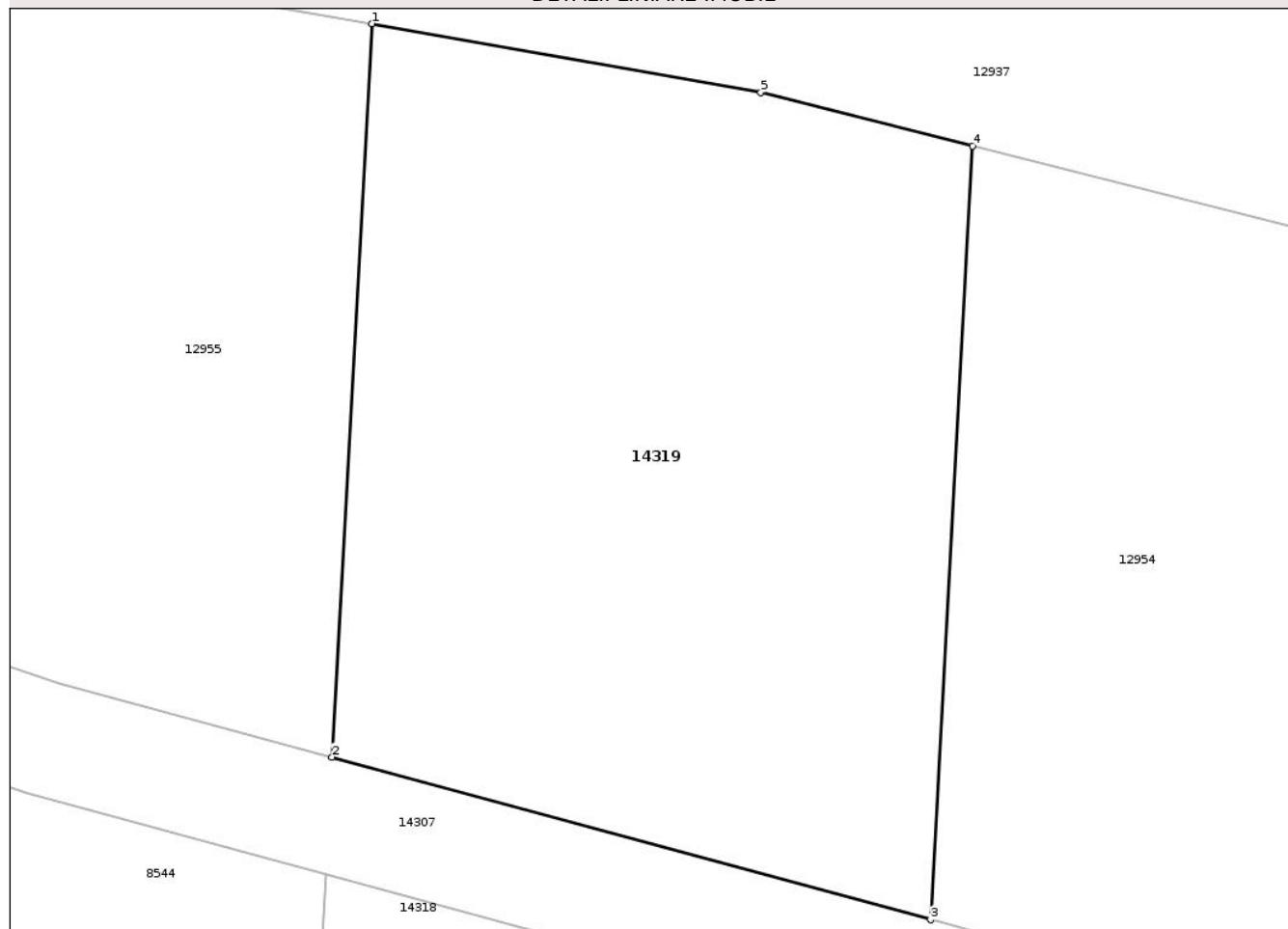
Anexa Nr. 1 La Partea I

Teren

Nr cadastral	Suprafața (mp)*	Observații / Referințe
	318	diferența de suprafața se regăsește la id 14318

* Suprafața este determinată în planul de proiecție Stereo 70.

DETALII LINIARE IMOBIL



Date referitoare la teren

Crt	Categorie folosință	Intravilan	Suprafața (mp)	Tarla	Parcelă	Nr. topo	Observații / Referințe
1	arabil	NU	318	34	1121/19	-	

Lungime Segmente

1) Valorile lungimilor segmentelor sunt obținute din proiecție în plan.

Punct început	X / Y	Punct sfârșit	X / Y	Lungime segment (** (m)
1	474.030,115 558.153,337	2	474.029,071 558.134,085	19.28
2	474.029,071 558.134,085	3	474.044,8 558.129,816	16.298
3	474.044,8 558.129,816	4	474.045,901 558.150,129	20.343
4	474.045,901 558.150,129	5	474.040,34 558.151,537	5.736
5	474.040,34 558.151,537	1	474.030,115 558.153,337	10.382

** Lungimile segmentelor sunt determinate în planul de proiecție Stereo 70 și sunt rotunjite la 1 milimetru.

*** Distanța dintre puncte este formată din segmente cumulate ce sunt mai mici decât valoarea 1 milimetru.

Neutilizabil în Circuitul
Civil



DATE DESPRE IMOBILUL NR. 14321

Oficiul de Cadastru și Publicitate Imobiliară MUREȘ
Biroul de Cadastru și Publicitate Imobiliară Târgu Mureș

A. Partea I. Descrierea imobilului

Nr. CF vechi:2982/N
Nr. cadastral vechi:1034/2

TEREN Intravilan

Adresa: Loc. Corunca, Str Calea Sighisoarei, Nr. 19, Jud. Mureș

Nr. Crt	Nr cadastral Nr. topografic	Suprafața* (mp)	Observații / Referințe
A1	50290	2.892	Sector cadastral:2 Teren imprejmuat;

Construcții

Crt	Nr cadastral Nr. topografic	Adresa	Observații / Referințe
A1.1	50290-C1	Loc. Corunca, Str Calea Sighisoarei, Nr. 19, Jud. Mureș	Nr. niveluri:1; S. construita la sol:238 mp; S. construita desfasurata:238 mp; CABINA STATIE CONSTRUITA DIN OTEL, ACOPERITA CU TABLA, COMPUSA DIN: 1 MAGAZIN CU SALA DE VANZARE PENTRU PRODUSE COMPLEMENTARE, PRODUSE ALIMENTARE AMBALATE SI UN SISTEM FAST-FOOD, 2 HOLURI, 2 DEPOZITE, 3 TOALETE, 1 VESTIAR, 1 BUCATARIE SI 1 TERASA.
A1.2	50290-C2	Loc. Corunca, Str Calea Sighisoarei, Nr. 19, Jud. Mureș	Nr. niveluri:1; S. construita la sol:141 mp; COPERTINA POMPE CONSTRUITA DIN OTEL.
A1.3	50290-C3	Loc. Corunca, Str Calea Sighisoarei, Nr. 19, Jud. Mureș	Nr. niveluri:1; S. construita la sol:7 mp; S. construita desfasurata:7 mp; POMPE DISTRIBUTIE CARBURANTI MULTIPRODUS CU RECUPERARE VAPORI.
A1.4	50290-C4	Loc. Corunca, Str Calea Sighisoarei, Nr. 19, Jud. Mureș	Nr. niveluri:1; S. construita la sol:87 mp; S. construita desfasurata:87 mp; REZERVOARE SUBTERANE.
A1.5	50290-C5	Loc. Corunca, Str Calea Sighisoarei, Nr. 19, Jud. Mureș	Nr. niveluri:1; S. construita la sol:4 mp; S. construita desfasurata:4 mp; POMPA RAPIDA MOTORINA.
A1.6	50290-C6	Loc. Corunca, Str Calea Sighisoarei, Nr. 19, Jud. Mureș	Nr. niveluri:1; S. construita la sol:3 mp; S. construita desfasurata:3 mp; SATELIT POMPA MOTORINA.
A1.7	50290-C7	Loc. Corunca, Str Calea Sighisoarei, Nr. 19, Jud. Mureș	Nr. niveluri:1; S. construita la sol:1 mp; S. construita desfasurata:1 mp; PUNCT AER-APA.
A1.8	50290-C8	Loc. Corunca, Str Calea Sighisoarei, Nr. 19, Jud. Mureș	Nr. niveluri:1; S. construita la sol:1 mp; S. construita desfasurata:1 mp; TOTEM.
A1.9	50290-C9	Loc. Corunca, Str Calea Sighisoarei, Nr. 19, Jud. Mureș	Nr. niveluri:1; S. construita la sol:2 mp; S. construita desfasurata:2 mp; SEMNAL LUMINOS. (H=16 M)
A1.10	50290-C10	Loc. Corunca, Str Calea Sighisoarei, Nr. 19, Jud. Mureș	Nr. niveluri:1; S. construita la sol:4 mp; S. construita desfasurata:4 mp; AERISIRE REZERVOARE.
A1.11	50290-C11	Loc. Corunca, Str Calea Sighisoarei, Nr. 19, Jud. Mureș	Nr. niveluri:1; S. construita la sol:7 mp; CABINA UTILAJ FILTRARE CONSTRUITA DIN OTEL, ACOPERITA CU TABLA.
A1.12	50290-C12	Loc. Corunca, Str Calea Sighisoarei, Nr. 19, Jud. Mureș	Nr. niveluri:1; S. construita la sol:13 mp; S. construita desfasurata:13 mp; TRANSFORMATOR
A1.13	50290-C13	Loc. Corunca, Str Calea Sighisoarei, Nr. 19, Jud. Mureș	Nr. niveluri:1; S. construita la sol:5 mp; S. construita desfasurata:5 mp; GURA DESCARCARE CARBURANTI.
A1.14	50290-C14	Loc. Corunca, Str Calea Sighisoarei, Nr. 19, Jud. Mureș	Nr. niveluri:1; S. construita la sol:6 mp; S. construita desfasurata:6 mp; SEPARATOR HIDROCARBURI.
A1.15	50290-C15	Loc. Corunca, Str Calea Sighisoarei, Nr. 19, Jud. Mureș	Nr. niveluri:1; S. construita la sol:36 mp; S. construita desfasurata:36 mp; BAZIN DE RETENTIE APE PLUVIALE.
A1.16	50290-C16	Loc. Corunca, Str Calea Sighisoarei, Nr. 19, Jud. Mureș	Nr. niveluri:1; S. construita la sol:16 mp; S. construita desfasurata:16 mp; FOSA VIDANJABILA.
A1.17	50290-C17	Loc. Corunca, Str Calea Sighisoarei, Nr. 19, Jud. Mureș	Nr. niveluri:1; S. construita la sol:3 mp; S. construita desfasurata:3 mp; SEPARATOR GRASIMI.
A1.18	50290-C18	Loc. Corunca, Str Calea Sighisoarei, Nr. 19, Jud. Mureș	Nr. niveluri:1; S. construita la sol:4 mp; S. construita desfasurata:4 mp; PUT FORAT SI STATIE HIDROFOR.

B. Partea II. Proprietari și acte

Inscrieri privitoare la dreptul de proprietate și alte drepturi reale	Referințe
29882 / 16/06/2006	
Act Notarial nr. 2054, din 01/01/2006 emis de BNP Tinca Tudor;	
B1	A1
Intabulare, drept de PROPRIETATE, dobandit prin Conventie, cota actuala 1/1, cota initiala 1/1	
1) S.C. ROMPETROL DOWNSTREAM SRL, CIF:12751583, bun social	
OBSERVATII: (provenita din conversia CF 2982/N)	
43521 / 29/09/2009	
Act Notarial nr. 3154, din 28/09/2009 emis de NOTAR PUBLIC TINCA TUDOR (documentatie cadastrala avizata de catre OCPI);	

Inscrieri privitoare la dreptul de proprietate și alte drepturi reale		Referințe
B2	Intabulare, drept de SERVITUTEde trecere permanenta cu piciorul si cu orice mijloace de transport auto asupra parcelei cu nr cad (50436) din cfe 50436 a localitatii Corunca - cu titlu initial in baza actului notarial nr. 1739/16.06.2009 emis de BNP Tinca Tudor act. administrativ 163/29.05.2009 emis de Primaria Corunca; Incheiere nr. 26056/17.06.2009	A1
B3	Intabulare, drept de SERVITUTEde trecere permanenta cu piciorul si cu orice mijloace de transport auto asupra parcelei cu nr cad (50437) din cfe 50437 a localitatii Corunca - cu titlu initial in baza actului notarial nr. 1739/16.06.2009 emis de BNP Tinca Tudor act. administrativ 163/29.05.2009 emis de Primaria Corunca; Incheiere nr. 26056/17.06.2009	A1
47535 / 01/09/2010		
Act Administrativ nr. 196, din 19/12/2007 emis de PRIM. COMUNEI CORUNCA (act administrativ nr. 2362/19-06-2009 emis de PRIM. COMUNEI CORUNCA; act administrativ nr. 1245/27-08-2010 emis de PRIM. COMUNEI CORUNCA si documentatie cadastrala avizata de catre OCPI Mures.);		
B4	Intabulare, drept de PROPRIETATE, dobandit prin Construire, cota actuala 1/1, cota initiala 1/1	A1.1, A1.2, A1.3, A1.4, A1.5, A1.6, A1.7, A1.8, A1.9, A1.10, A1.11, A1.12, A1.13, A1.14, A1.15, A1.16, A1.17, A1.18
1) S.C. ROMPETROL DOWNSTREAM SRL, CIF:12751583, (bun social)		
31916 / 18/04/2023		
Act Notarial nr. 4172, din 13/04/2023 emis de Durnescu Mihaela- Gabriela (contract de ipoteca);		
B5	Se noteaza interdictiile de instrainare, grevare, inchiriere, dezmembrare, alipire, construire, demolare, restructurare si amenajare	A1, A1.1, A1.2, A1.3, A1.4, A1.5, A1.6, A1.7, A1.8, A1.9, A1.10, A1.11, A1.12, A1.13, A1.14, A1.15, A1.16, A1.17, A1.18
1) RAIFFEISEN BANK SA, CIF:361820, (in calitate de creditor ipotecar)		
2) BANCA COMERCIALA ROMANA SA, CIF:361757, (in calitate de Agent pentru Garantii si Creditor Ipotecar)		
3) ING BANK N.V. PRIN ING BANK N.V. AMSTERDAM, SUCURSALA BUCURESTI, CIF:6151100, (in calitate de creditor ipotecar)		
4) UNICREDIT BANK SA, CIF:361536, (in calitate de creditor ipotecar)		
5) ALPHA BANK ROMANIA SA, CIF:5062063, (in calitate de creditor ipotecar)		
6) GARANTI BANK S.A., CIF:25394008, (in calitate de creditor ipotecar)		
7) VŠEOBECNÁ ÚVEROVÁ BANKA, A.S., CIF:999999999999999, (in calitate de creditor ipotecar)		
8) BANCA TRANSILVANIA S.A., CIF:7828710, (in calitate de creditor ipotecar)		
9) BANCA COMERCIALA INTESA SANPAOLO ROMANIA SA, CIF:8145422, (in calitate de creditor ipotecar)		

C. Partea III. SARCINI

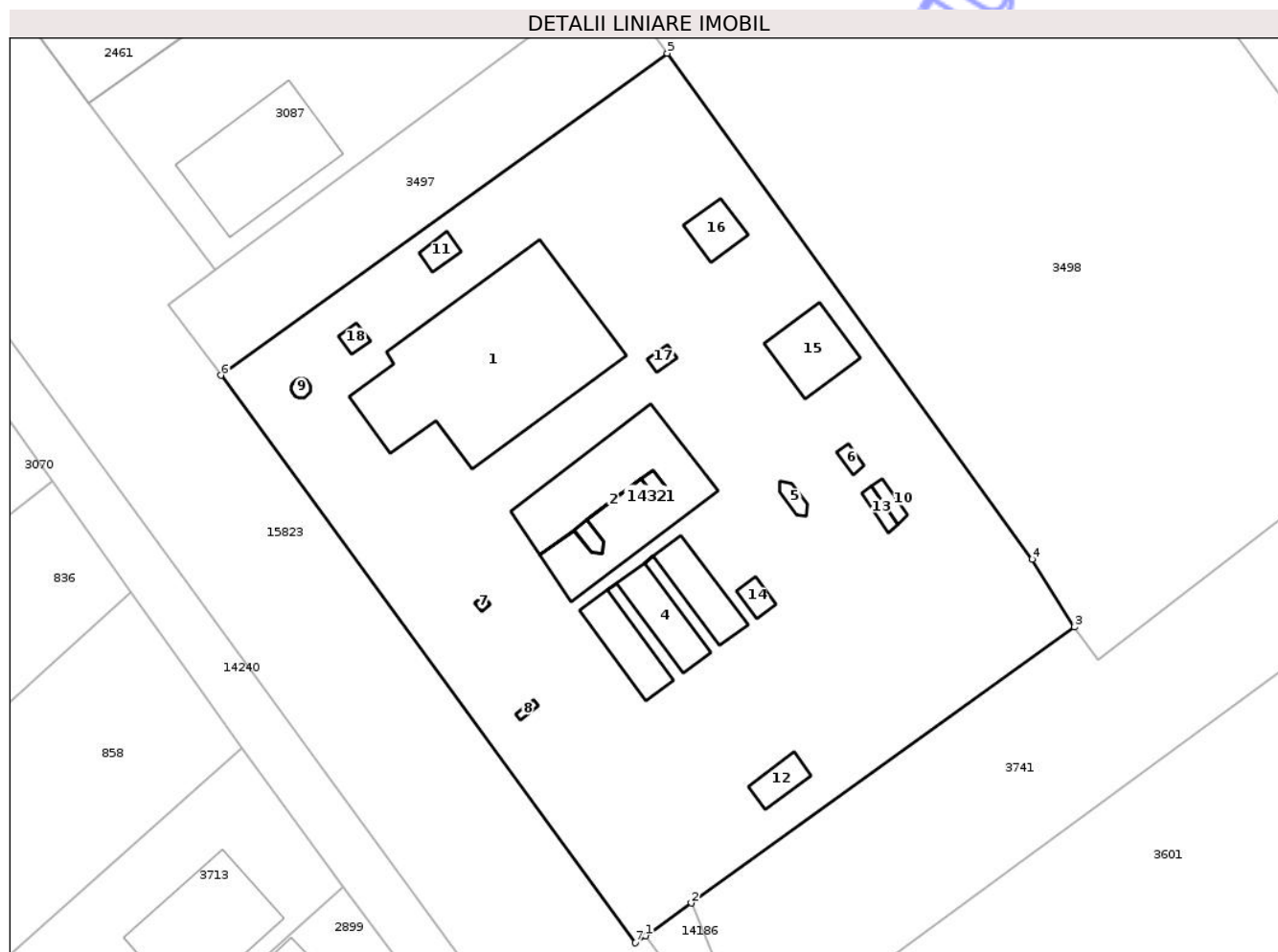
Inscrieri privind dezmembramintele dreptului de proprietate, drepturi reale de garanție și sarcini		Referințe
30775 / 16/07/2009		
Act Notarial nr. 1556, din 15/07/2009 emis de NOTAR PUBLIC GURGHIAN MARIANA;		
C1	Intabulare, drept de SERVITUTEUZ si ACCES	A1
1) SC FDEE "ELECTRICA DISTRIBUTIE TRANSILVANIA SUD" SA BRASOV - SUCURSALA DE DISTRIBUTIE A ENERGIEI ELECTRICE MURES, CIF:14516614		
43521 / 29/09/2009		
Act Notarial nr. 3154, din 28/09/2009 emis de NOTAR PUBLIC TINCA TUDOR (documentatie cadastrala avizata de catre OCPI);		
C2	Intabulare, drept de SERVITUTEde trecere permanenta cu piciorul si cu orice mijloace de transport auto in favoarea parcelei cu nr cad (50436) din cfe 50436 a localitatii Corunca - cu titlu initial in baza actului notarial nr. 1739/16.06.2009 emis de BNP Tinca Tudor act. administrativ 163/29.05.2009 emis de Primaria Corunca; Incheiere nr. 26056/17.06.2009	A1
C3	Intabulare, drept de SERVITUTEde trecere permanenta cu piciorul si cu orice mijloace de transport auto in favoarea parcelei cu nr cad (50437) din cfe 50437 a localitatii Corunca - cu titlu initial in baza actului notarial nr. 1739/16.06.2009 emis de BNP Tinca Tudor act. administrativ 163/29.05.2009 emis de Primaria Corunca; Incheiere nr. 26056/17.06.2009	A1
31916 / 18/04/2023		
Act Notarial nr. 4172, din 13/04/2023 emis de Durnescu Mihaela- Gabriela (contract de ipoteca);		

Inscrieri privind dezmembramintele dreptului de proprietate, drepturi reale de garanție și sarcini		Referințe
C4	Intabulare, drept de IPOTECA, Valoare:176838427.14 USDsi celelalte obligatii aferente creditului	A1, A1.1, A1.2, A1.3, A1.4, A1.5, A1.6, A1.7, A1.8, A1.9, A1.10, A1.11, A1.12, A1.13, A1.14, A1.15, A1.16, A1.17, A1.18
	1) RAIFFEISEN BANK SA , CIF:361820, (in calitate de creditor ipotecar) 2) BANCA COMERCIALA ROMANA SA , CIF:361757, (in calitate de Agent pentru Garantii si Creditor ipotecar) 3) ING BANK N.V. PRIN ING BANK N.V. AMSTERDAM, SUCURSALA BUCURESTI , CIF:6151100, (in calitate de creditor ipotecar) 4) UNICREDIT BANK SA , CIF:361536, (in calitate de creditor ipotecar) 5) GARANTI BANK S.A. , CIF:25394008, (in calitate de creditor ipotecar) 6) ALPHA BANK ROMANIA SA , CIF:5062063, (in calitate de creditor ipotecar) 7) BANCA COMERCIALA INTESA SANPAOLO ROMANIA SA , CIF:8145422, (in calitate de creditor ipotecar) 8) VŠEOBECNÁ ÚVEROVÁ BANKA, A.S. , CIF:9999999999999, (in calitate de creditor ipotecar) 9) BANCA TRANSILVANIA S.A. , CIF:7828710, (in calitate de creditor ipotecar)	
23297 / 15/03/2024		
Act Notarial nr. 2627, din 14/03/2024 emis de Durnescu Mihaela- Gabriela;		
C5	Se modifica inscrierea dreptului de ipoteca de sub C.4 si a interdictiilor aferente de sub B.5 conform actului aditional nr 2627/14.03.2024 emis de Durnescu Mihaela- Gabriela la contractul de ipoteca nr. 4172, din 13/04/2023 emis de Durnescu Mihaela- Gabriela in sensul inscrierii ca si creditorii ipotecari sub C.19.8 și C.4.9 si B.5.8 și B.5.9 pe VŠEOBECNÁ ÚVEROVÁ BANKA, A.S. si BANCA COMERCIALA INTESA SANPAOLO ROMÂNIA S.A.”	A1, A1.1, A1.2, A1.3, A1.4, A1.5, A1.6, A1.7, A1.8, A1.9, A1.10, A1.11, A1.12, A1.13, A1.14, A1.15, A1.16, A1.17, A1.18
115148 / 18/12/2024		
Act Notarial nr. 12087, din 17/12/2024 emis de Durnescu Mihaela- Gabriela (Act aditional);		
C6	Se modifica inscrierea dreptului de ipoteca de sub C.14 si a interdictiilor aferente de sub B.5 conform actului aditional nr 12087/17.12.2024 emis de Durnescu Mihaela- Gabriela la contractul de ipoteca nr. 4172, din 13/04/2023 emis de Durnescu Mihaela- Gabriela in sensul radierii creditorului ipotecar sub C.4.7 si B.5.7- "OTP BANK ROMANIA SA" și inscrierii sub B. 19.20 și B. 14.10 a creditorului ipotecar "BANCA TRANSILVANIA SA S.A.”	A1, A1.1, A1.2, A1.3, A1.4, A1.5, A1.6, A1.7, A1.8, A1.9, A1.10, A1.11, A1.12, A1.13, A1.14, A1.15, A1.16, A1.17, A1.18

Teren

Nr cadastral	Suprafața (mp)*	Observații / Referințe
50290	2.892	

* Suprafața este determinată în planul de proiecție Stereo 70.



Date referitoare la teren

Crt	Categorie folosință	Intra vilan	Suprafața (mp)	Tarla	Parcelă	Nr. topo	Observații / Referințe
1	curți constructii	DA	2.892	-	-	625/1/1/2/2, 627/1/1/2/2, 629/1/1/2/2, 2/3/16/4/2, 2/3/16/5/2	

Date referitoare la construcții

Crt	Număr	Destinație construcție	Supraf. (mp)	Situație juridică	Observații / Referințe
A1.1	50290-C1	construcții administrative și social culturale	238	Cu acte	Nr. niveluri:1; S. construita la sol:238 mp; S. construita desfasurata:238 mp; CABINA STATIE CONSTRUITA DIN OTEL, ACOPERITA CU TABLA, COMPUSA DIN: 1 MAGAZIN CU SALA DE VANZARE PENTRU PRODUSE COMPLEMENTARE, PRODUSE ALIMENTARE AMBALATE SI UN SISTEM FAST-FOOD, 2 HOLURI, 2 DEPOZITE, 3 TOALETE, 1 VESTIAR, 1 BUCATARIE SI 1 TERASA.
A1.2	50290-C2	construcții anexa	Din acte: 148 Masurata: 141	Cu acte	Nr. niveluri:1; S. construita la sol:141 mp; COPERTINA POMPE CONSTRUITA DIN OTEL.
A1.3	50290-C3	construcții anexa	Din acte: 9 Masurata: 7	Cu acte	Nr. niveluri:1; S. construita la sol:7 mp; S. construita desfasurata:7 mp; POMPE DISTRIBUTIE CARBURANTI MULTIPRODUS CU RECUPERARE VAPORI.

Crt	Număr	Destinație construcție	Supraf. (mp)	Situație juridică	Observații / Referințe
A1.4	50290-C4	construcții anexa	87	Cu acte	Nr. niveluri:1; S. construita la sol:87 mp; S. construita desfasurata:87 mp; REZERVOARE SUBTERANE.
A1.5	50290-C5	construcții anexa	4	Cu acte	Nr. niveluri:1; S. construita la sol:4 mp; S. construita desfasurata:4 mp; POMPA RAPIDA MOTORINA.
A1.6	50290-C6	construcții anexa	3	Cu acte	Nr. niveluri:1; S. construita la sol:3 mp; S. construita desfasurata:3 mp; SATELIT POMPA MOTORINA.
A1.7	50290-C7	construcții anexa	1	Cu acte	Nr. niveluri:1; S. construita la sol:1 mp; S. construita desfasurata:1 mp; PUNCT AER-APA.
A1.8	50290-C8	construcții anexa	1	Cu acte	Nr. niveluri:1; S. construita la sol:1 mp; S. construita desfasurata:1 mp; TOTEM.
A1.9	50290-C9	construcții anexa	2	Cu acte	Nr. niveluri:1; S. construita la sol:2 mp; S. construita desfasurata:2 mp; SEMNAL LUMINOS. (H=16 M)
A1.10	50290-C10	construcții anexa	4	Cu acte	Nr. niveluri:1; S. construita la sol:4 mp; S. construita desfasurata:4 mp; AERISIRE REZERVOARE.
A1.11	50290-C11	construcții anexa	Din acte: 4 Masurata: 7	Cu acte	Nr. niveluri:1; S. construita la sol:7 mp; CABINA UTILAJ FILTRARE CONSTRUITA DIN OTEL, ACOPERITA CU TABLA.
A1.12	50290-C12	construcții anexa	13	Cu acte	Nr. niveluri:1; S. construita la sol:13 mp; S. construita desfasurata:13 mp; TRANSFORMATOR
A1.13	50290-C13	construcții anexa	5	Cu acte	Nr. niveluri:1; S. construita la sol:5 mp; S. construita desfasurata:5 mp; GURA DESCARCARE CARBURANTI.
A1.14	50290-C14	construcții anexa	6	Cu acte	Nr. niveluri:1; S. construita la sol:6 mp; S. construita desfasurata:6 mp; SEPARATOR HIDROCARBURI.
A1.15	50290-C15	construcții anexa	36	Cu acte	Nr. niveluri:1; S. construita la sol:36 mp; S. construita desfasurata:36 mp; BAZIN DE RETENTIE APE PLUVIALE.
A1.16	50290-C16	construcții anexa	16	Cu acte	Nr. niveluri:1; S. construita la sol:16 mp; S. construita desfasurata:16 mp; FOSA VIDANJABILA.
A1.17	50290-C17	construcții anexa	3	Cu acte	Nr. niveluri:1; S. construita la sol:3 mp; S. construita desfasurata:3 mp; SEPARATOR GRASIMI.
A1.18	50290-C18	construcții anexa	4	Cu acte	Nr. niveluri:1; S. construita la sol:4 mp; S. construita desfasurata:4 mp; PUT FORAT SI STATIE HIDROFOR.

Lungime Segmente

1) Valorile lungimilor segmentelor sunt obținute din proiecție în plan.

Punct început	X / Y	Punct sfârșit	X / Y	Lungime segment (** (m)
1	469.790,454 558.092,436	2	469.794,403 558.095,278	4.865
2	469.794,403 558.095,278	3	469.827,602 558.119,173	40.904
3	469.827,602 558.119,173	4	469.823,919 558.125,033	6.921
4	469.823,919 558.125,033	5	469.792,313 558.168,863	54.037
5	469.792,313 558.168,863	6	469.753,629 558.140,976	47.688
6	469.753,629 558.140,976	7	469.789,555 558.091,835	60.873
7	469.789,555 558.091,835	1	469.790,454 558.092,436	1.081

** Lungimile segmentelor sunt determinate în planul de proiecție Stereo 70 și sunt rotunjite la 1 milimetru.

*** Distanța dintre puncte este formată din segmente cumulate ce sunt mai mici decât valoarea 1 milimetru.



DATE DESPRE IMOBILUL NR. 14323

Oficiul de Cadastru și Publicitate Imobiliară MUREȘ
Biroul de Cadastru și Publicitate Imobiliară Târgu Mureș

A. Partea I. Descrierea imobilului

Nr. CF vechi:3825/N
Nr. cadastral vechi:1654

TEREN Intravilan

Adresa: Loc. Corunca, Nr. 1C, Jud. Mureș

Nr. Crt	Nr cadastral Nr. topografic	Suprafața* (mp)	Observații / Referințe
A1	50732	7.460	Sector cadastral:1 Teren neimprejmuit;

Construcții

Crt	Nr cadastral Nr. topografic	Adresa	Observații / Referințe
A1.1	50732-C1	Loc. Corunca, Nr. 1C, Jud. Mureș	<p>Nr. niveluri:6; S. construita la sol:939 mp; CAMIN STUDENTESC (S+P+3E+M) construit in anul2014 mansardat in anul2018</p> <p>SUBSOL</p> <p>Corp A-8 adaposturi,2circulatii,2sasuri,2grupuri sanitare, 2tuneluri,1spatiu tehnic schimbatoare de caldura, 1windfang,1hol,1depozit,1colector,1TEG,1casa scarii, 1birou,1grup sanitar-dus.</p> <p>Corp B-2 uscatorie,3grupuri sanitare,2spalat mecanic, 1depozit de legume,1depozit alimente,1depozit oua, 1camera frigorifica,1depozit peste,1depozit vesela,1birou, 1vestiar filtru,1W.C.1dus,1depozit materiale curatenie, 1evacuare deseuri,1spalator vesela,2sasuri,1oficiu-preparari,1coridor,1patiserie,1bucatarie rece,1preparare aluat-mixturi,1preparare carne-mezeluri,1preparare peste,1preparare legume,1depozit rufe curate, 1uscat/calcat,1sortare rufe murdare,1vestiar personal, 1bucatarie calda,1depozit detergenti,1oficiu,1casa scarii.</p> <p>PARTER</p> <p>Corp A-8 camere,6oficii,8bai,1coridor,1camera oaspeti, 1bucatarie,1camara,1camera IT,1receptie,1windfang, 1hol,1casa scarii,1DC M,1ghena.</p> <p>Corp B-12 camere,6vestibule,1coridor,6grupuri sanitare, 6dusuri,1sala de lectura,1hol,1casa scarii.</p> <p>ETAJ 1</p> <p>Corp A-8 camere,8oficii,8bai,1coridor,1sala de lectura, 1bucatarie,1camara,1D.M.C. 1camera oaspeti,1hol,1casa scarii,1ghena.</p> <p>Corp B compus din:12camere,6vestibule,6grupuri sanitare,6dusuri,1coridor,1sala de lectura,1hol,1casa scarii,1logie.</p> <p>ETAJ 2</p> <p>Corp A-8 camere,8oficii,8bai,1coridor,1sala de lectura, 1bucatarie,1camara,1camera oaspeti,1D.M.C. 1hol,1casa scarii,1ghena.</p> <p>Corp B-12 camere,6vestibule,6grupuri sanitare,6dusuri, 1coridor,1sala de lectura,1hol,1casa scarii,1logie.</p> <p>ETAJ 3</p> <p>Corp A-8 camere,8oficii,8bai,1coridor,1sala de lectura, 1bucatarie,1camara,1camera oaspeti,1D.M.C. 1hol,1casa scarii,1ghena,1logie.</p> <p>Corp B-12 camere,6 vestibule,6 grupuri sanitare,6 dusuri, 1 coridor,1 sala club,1 hol,1 casa scarii.</p> <p>MANSARDĂ</p> <p>Corp A-8 camere, 4baie,4oficiu,1birou,1cameră oaspeți, 1coridor A,1oficiu comun,1hol AB,1scara</p> <p>Corp B-12 camere, 6baie,6hol,1coridor B,1hol B,1sala de lectură,1scara</p> <p>POD</p> <p>Corp A-2 spații pod</p> <p>Corp B-1 spații pod</p>

Crt	Nr cadastral Nr. topografic	Adresa	Observații / Referințe
A1.2	50732-C2	Loc. Corunca, Nr. 1C, Jud. Mureș	Nr. niveluri:6; S. construita la sol:459 mp; CAMIN STUDENTESC (S1+S2+3E+M) construit in anul 2017 mansardat in anul 2018 compus din Corp "C" FSTU SUBSOL 1 Compus din:2 sala conferințe, 1 windfang, 1 Gr.S.F, 1 Gr. S.B, 1 Gr. S.P.H., 3 hol, 1 DMC, 2 birou, 1 ascensor, 1 cameră tehnică, 1 capela SUBSOL 2 Compus din: 1 sala de mese, 2 windfang, 1 ascensor, 1 Gr.S.F, 1 Gr.S.B, 1 Gr. S.P.H., 2 hol, 1 DMC ETAJ 1 Compus din:4 sala de lectură, 1 coridor, 1 ascensor, 1 Gr. S.F, 1 Gr.S.B, 1 hol ascensor, 1 hol ETAJ 2 Compus din:4 sala de lectură, 1 coridor, 1 ascensor, 1 Gr. S.F, 1 Gr.S.B, 1 hol ascensor, 1 balcon, 1 hol ETAJ3 Compus din:3 sala delectură, 1 coridor, 1 ascensor, 1 Gr. S.F, 1 Gr.S.B, 1 hol ascensor, 1 balcon, 1 sala de curs, 1 hol MANSARDĂ Compus din:3 birou, 1 hol, 1 oficiu POD - Corp C compus din:1 spații pod S. construită desfășurată 2248 mp

B. Partea II. Proprietari și acte

Date despre imobilul nr. 14323 Comuna/Oraș/Municipiu: Corunca

Inscrieri privitoare la dreptul de proprietate și alte drepturi reale	Referințe
19661 / 08/04/2013	
Act Normativ nr. Lege - 58, din 29/03/2012 emis de NP (protocol nr 578/29.10.2010 - Fundatia Sapienia - Universitatea Sapienia Cluj);	
B1	Intabulare, drept de PROPRIETATE, dobandit prin Lege, cota actuala 1/1, cota initiala 1/1 1) UNIVERSITATEA SAPIENTIA DIN CLUJ-NAPOCA, CIF:999999999999
35558 / 26/05/2015	
Act Administrativ nr. 143, din 12/09/2013 emis de Primaria Comunei Corunca (proces-verbal de predare-primire nr.96/11.09.2014; certificat de atestare fiscala nr.1284/14.05.2015; act notarial cu Incheierea de lagilizare a semnaturii traducatorului nr.1237/27.04.2015; PAD avizat cu nr.35559/02.06.2015 de OCPI MURES);	
B2	Intabulare, drept de PROPRIETATE, dobandit prin Construire, cota actuala 1/1, cota initiala 1/1 1) UNIVERSITATEA SAPIENTIA DIN CLUJ-NAPOCA, CIF:999999999999
55956 / 21/08/2015	
Act Notarial nr. 514, din 18/08/2015 emis de NP TELEKY ILDIKO;	
B3	Se noteaza interdictiile de instrainare si grevare. 1) BETHLEN GABOR ALAPKEZELO KOZHASZNU NONPROFIT ZARTKORUEN MUKODO RESZVENYTARSASAG, CIF:999999999999
55961 / 21/08/2015	
Act Notarial nr. 515, din 18/08/2015 emis de NP TELEKY ILDIKO;	
B4	Se noteaza interdictiile de instrainare si grevare. 1) BETHLEN GABOR ALAPKEZELO KOZHASZNU NONPROFIT ZARTKORUEN MUKODO RESZVENYTARSASAG, CIF:999999999999
47456 / 04/07/2019	
Act Notarial nr. 2674, din 03/07/2019 emis de NP Dorobantu Simona Iustina;	
B5	Se noteaza interdictiile de instrainare si grevare. 1) BETHLEN GABOR ALAPKEZELO KOZHASZNU NONPROFIT ZARTKORUEN MUKODO RESZVENYTARSASAG, CIF:999999999999
34549 / 18/04/2024	
Act Administrativ nr. 3898, din 15/05/2024 emis de Comuna Corunca (documentație cadastrală avizată de OCPI Mureș);	
B10	Intabulare, drept de PROPRIETATE, dobandit prin Construire, cota actuala 1/1, cota initiala 1/1 1) UNIVERSITATEA SAPIENTIA, CIF:14645945

Inscrieri privind dezmembramintele dreptului de proprietate, drepturi reale de garanție și sarcini	Referințe
--	-----------

C. Partea III. SARCINI

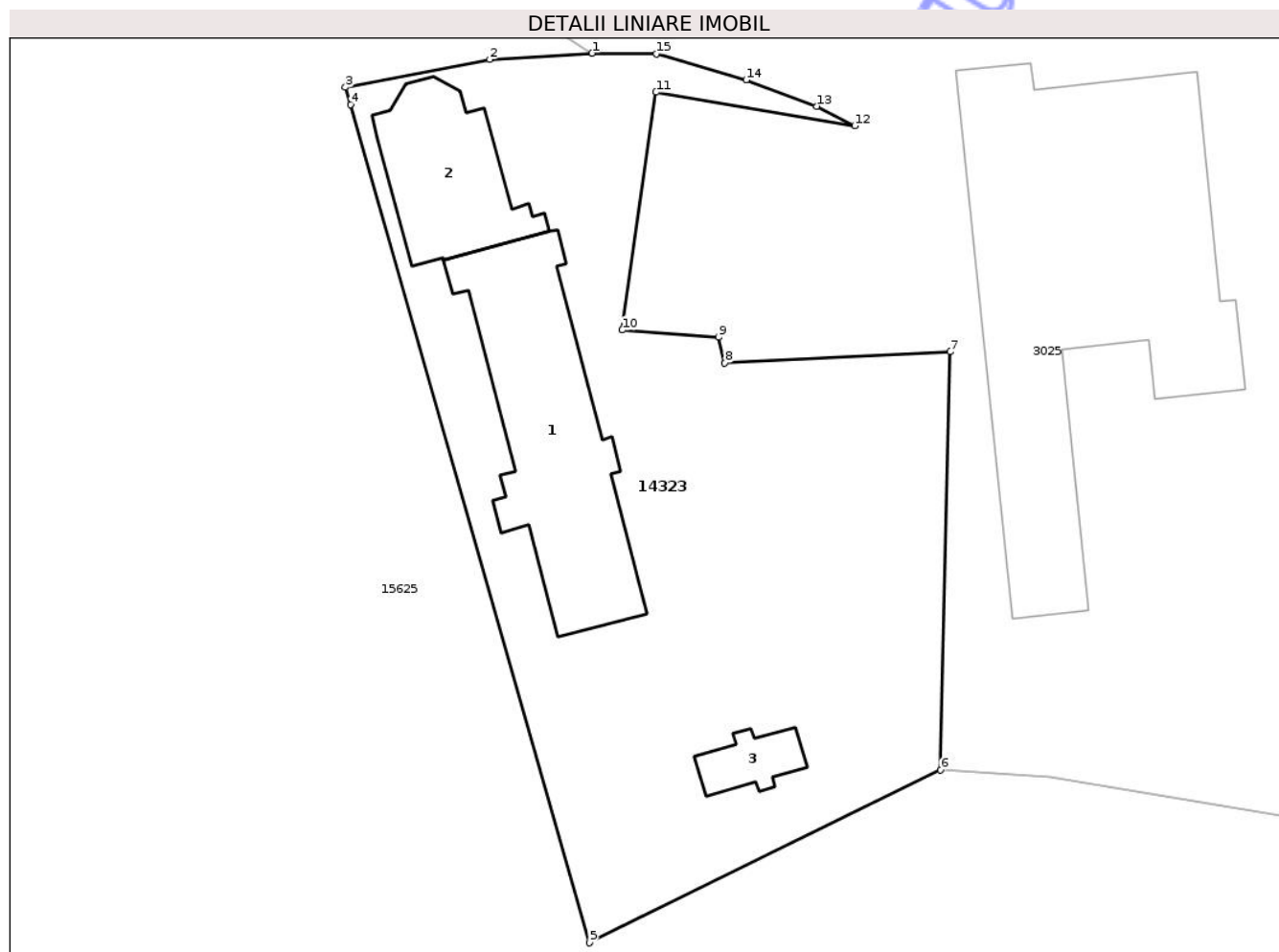
Inscrieri privind dezmembramintele dreptului de proprietate, drepturi reale de garanție și sarcini	Referințe
7644 / 05/02/2014	
Act Notarial nr. 106, din 05/02/2014 emis de N.P. TELEKY ILDIKO;	
C1	Intabulare, drept de IPOTECA, Valoare:357780000 HUF
	A1
	1) BETHLEN GABOR ALAPKEZELO KOZHASZNU NONPROFIT ZARTKORUEN MUKODO RESZVENY-TARSASAG, CIF:999999999999
55956 / 21/08/2015	
Act Notarial nr. 514, din 18/08/2015 emis de NP TELEKY ILDIKO;	
C2	Intabulare, drept de IPOTECA, Valoare:300610000 HUF
	A1, A1.1
	1) BETHLEN GABOR ALAPKEZELO KOZHASZNU NONPROFIT ZARTKORUEN MUKODO RESZVENYTARSASAG, CIF:999999999999
55961 / 21/08/2015	
Act Notarial nr. 515, din 18/08/2015 emis de NP TELEKY ILDIKO;	
C3	Intabulare, drept de IPOTECA, Valoare:170500000 HUF
	A1, A1.1
	1) BETHLEN GABOR ALAPKEZELO KOZHASZNU NONPROFIT ZARTKORUEN MUKODO RESZVENYTARSASAG, CIF:999999999999
47456 / 04/07/2019	
Act Notarial nr. 2674, din 03/07/2019 emis de NP Dorobantu Simona Iustina;	
C4	Intabulare, drept de IPOTECA, Valoare:16500000 HUF
	A1, A1.1
	1) BETHLEN GABOR ALAPKEZELO KOZHASZNU NONPROFIT ZARTKORUEN MUKODO RESZVENYTARSASAG, CIF:999999999999
34549 / 18/04/2024	
Act Administrativ nr. 3898, din 15/05/2024 emis de Comuna Corunca (documentație cadastrală avizată de OCPI Mureș);	
C6	Se extinde dreptul de ipoteca asupra construcției de sub A.1.2., conf. art. 2382 Cod Civil
	A1.2

Anexa Nr. 1 La Partea I

Teren

Nr cadastral	Suprafața (mp)*	Observații / Referințe
50732	7.460	

* Suprafața este determinată în planul de proiecție Stereo 70.



Date referitoare la teren

Crt	Categorie folosință	Intravilan	Suprafața (mp)	Tarla	Parcelă	Nr. topo	Observații / Referințe
1	curți constructii	DA	7.460	-	-	-	

Date referitoare la construcții

Crt	Număr	Destinație construcție	Supraf. (mp)	Situație juridică	Observații / Referințe
-----	-------	------------------------	--------------	-------------------	------------------------

Crt	Număr	Destinație construcție	Supraf. (mp)	Situație juridică	Observații / Referințe
A1.1	50732-C1	construcții administrative și social culturale	939	Cu acte	<p>Nr. niveluri:6; S. construita la sol:939 mp; CAMIN STUDENTESC (S+P+3E+M) construit in anul2014 mansardat in anul2018 SUBSOL Corp A-8 adaposturi,2circulatii,2sasuri,2grupuri sanitare,2tuneluri,1spatiu tehnic schimbatoare de caldura,1windfang,1hol,1depozit,1colector, 1TEG,1casa scarii,1birou,1grup sanitar-dus. Corp B-2 uscatorie,3grupuri sanitare,2spalat mecanic,1depozit de legume,1depozit alimente,1depozit oua,1camera frigorifica, 1depozit peste,1depozit vesela,1birou,1vestiar filtru,1W.C.1dus,1depozit materiale curatenie, 1evacuare deseuri,1spalator vesela,2sasuri, 1oficiu-preparari,1coridor,1patiserie,1bucatarie rece,1preparare aluat-mixturi,1preparare carne-mezeluri,1preparare peste,1preparare legume,1depozit rufe curate,1uscat/calcat, 1sortare rufe murdare,1vestiar personal, 1bucatarie calda,1depozit detergenti,1oficiu, 1casa scarii. PARTER Corp A-8 camere,6oficii,8bai,1coridor,1camera oaspeti,1bucatarie,1camara,1camera IT, 1receptie,1windfang,1hol,1casa scarii,1DC M, 1ghena. Corp B-12 camere,6vestibule,1coridor,6grupuri sanitare,6dusuri,1sala de lectura,1hol,1casa scarii. ETAJ 1 Corp A-8 camere,8oficii,8bai,1coridor,1sala de lectura,1bucatarie,1camara,1D.M.C. 1camera oaspeti,1hol,1casa scarii,1ghena. Corp B compus din:12camere,6vestibule, 6grupuri sanitare,6dusuri,1coridor,1sala de lectura,1hol,1casa scarii,1logie. ETAJ 2 Corp A-8 camere,8oficii,8bai,1coridor,1sala de lectura,1bucatarie,1camara,1camera oaspeti, 1D.M.C. 1hol,1casa scarii,1ghena. Corp B-12 camere,6vestibule,6grupuri sanitare, 6dusuri,1coridor,1sala de lectura,1hol,1casa scarii,1logie. ETAJ 3 Corp A-8 camere,8oficii,8bai,1coridor,1sala de lectura,1bucatarie,1camara,1camera oaspeti, 1D.M.C. 1hol,1casa scarii,1ghena,1logie. Corp B-12 camere,6 vestibule,6 grupuri sanitare,6 dusuri,1 coridor,1 sala club,1 hol,1 casa scarii. MANSARDĂ Corp A-8 camere, 4baie,4oficiu,1birou,1cameră oaspeți,1coridor A,1oficiu comun,1hol AB, 1scara Corp B-12 camere, 6baie,6hol,1coridor B,1hol B,1sala de lectură,1scara POD Corp A-2 spații pod Corp B-1 spații pod</p>

Crt	Număr	Destinație construcție	Supraf. (mp)	Situație juridică	Observații / Referințe
A1.2	50732-C2	construcții administrative și social culturale	459	Cu acte	Nr. niveluri:6; S. construită la sol:459 mp; CAMIN STUDENTESC (S1+S2+3E+M) construit în anul 2017 mansardat în anul 2018 compus din Corp "C" FSTU SUBSOL 1 Compus din:2 sala conferințe, 1 windfang, 1 Gr. S.F, 1 Gr.S.B, 1 Gr. S.P.H., 3 hol, 1 DMC, 2 birou, 1 ascensor, 1 cameră tehnică, 1 capela SUBSOL 2 Compus din: 1 sala de mese, 2 windfang, 1 ascensor, 1 Gr.S.F, 1 Gr.S.B, 1 Gr. S.P.H., 2 hol, 1 DMC ETAJ 1 Compus din:4 sala de lectură, 1 coridor, 1 ascensor, 1 Gr.S.F, 1 Gr.S.B, 1 hol ascensor, 1 hol ETAJ 2 Compus din:4 sala de lectură, 1 coridor, 1 ascensor, 1 Gr.S.F, 1 Gr.S.B, 1 hol ascensor, 1 balcon, 1 hol ETAJ3 Compus din:3 sala delectură, 1 coridor, 1 ascensor, 1 Gr.S.F, 1 Gr.S.B, 1 hol ascensor, 1 balcon, 1 sala de curs, 1 hol MANSARDĂ Compus din:3 birou, 1 hol, 1 oficiu POD - Corp C compus din:1 spațiu pod S. construită desfășurată 2248 mp
A1.3	50732-C3	construcții administrative și social culturale	115	Fara acte	Nr. niveluri:1; S. construită la sol:115 mp; Vestiar

Lungime Segmente

1) Valorile lungimilor segmentelor sunt obținute din proiecție în plan.

Punct început	X / Y	Punct sfârșit	X / Y	Lungime segment (** (m))
1	469.252,655 558.248,679	2	469.236,777 558.247,704	15.908
2	469.236,777 558.247,704	3	469.214,294 558.243,378	22.895
3	469.214,294 558.243,378	4	469.215,087 558.240,684	2.808
4	469.215,087 558.240,684	5	469.252,273 558.110,464	135.425
5	469.252,273 558.110,464	6	469.306,854 558.137,296	60.82
6	469.306,854 558.137,296	7	469.308,302 558.202,276	64.996
7	469.308,302 558.202,276	8	469.273,299 558.200,539	35.046
8	469.273,299 558.200,539	9	469.272,32 558.204,537	4.116
9	469.272,32 558.204,537	10	469.257,335 558.205,654	15.027
10	469.257,335 558.205,654	11	469.262,602 558.242,617	37.336
11	469.262,602 558.242,617	12	469.293,502 558.237,415	31.335
12	469.293,502 558.237,415	13	469.287,587 558.240,437	6.642
13	469.287,587 558.240,437	14	469.276,616 558.244,516	11.705
14	469.276,616 558.244,516	15	469.262,644 558.248,614	14.561
15	469.262,644 558.248,614	1	469.252,655 558.248,679	9.989

** Lungimile segmentelor sunt determinate în planul de proiecție Stereo 70 și sunt rotunjite la 1 milimetru.

*** Distanța dintre puncte este formată din segmente cumulate ce sunt mai mici decât valoarea 1 milimetru.

Neutilizabil în Circuitul
Civil



DATE DESPRE IMOBILUL NR. 14325

Oficiul de Cadastru și Publicitate Imobiliară MUREȘ
Biroul de Cadastru și Publicitate Imobiliară Târgu Mureș

A. Partea I. Descrierea imobilului

TEREN Necunoscut

Adresa: Loc. Corunca, Str Noua, Nr. 92, Jud. Mureș

Nr. Crt	Nr cadastral Nr. topografic	Suprafața* (mp)	Observații / Referințe
A1	55779	1.303	Sector cadastral:4 Teren împrejmuit;

Construcții

Crt	Nr cadastral Nr. topografic	Adresa	Observații / Referințe
A1.1		Loc. Corunca, Str Noua, Nr. 92, Jud. Mureș	Nr. niveluri:3; S. construita la sol:74 mp; S. construita desfasurata:222 mp; Casa de locuit(D+P+M) construita pe fundatie de beton, zidarie din caramida, acoperita cu tigla, compusa din demisol: 1 bar, 1 garaj, 1 depozit, 1 bucatarie; parter: 3 camere, 1 bucatarie; mansarda: 3 camere, 1 bucatarie. Anul edificarii 1993.
A1.2	0	Loc. Corunca, Str Noua, Nr. 92, Jud. Mureș	Nr. niveluri:1; S. construita la sol:64 mp;

B. Partea II. Proprietari și acte

Inscrieri privitoare la dreptul de proprietate și alte drepturi reale	Referințe
64781 / 05/08/2021	
Act Administrativ nr. 186436, din 09/07/2021 emis de CJSDPAT MUREȘ (, documentatie cadastrala avizata de OCPI Mures);	
B1 Intabulare, drept de PROPRIETATE, dobandit prin Lege, cota actuala 1/1, cota initiala 1/1 1) GYONGY ROZA	A1
Act Administrativ nr. 4837, din 04/07/2019 emis de Comuna Corunca (, documentatie cadastrala avizata de OCPI Mures, Cert. at a edificarii constructiei);	
B2 Intabulare, drept de PROPRIETATE, dobandit prin Construire, cota actuala 1/1, cota initiala 1/1 1) GYONGY ROZA	A1.1
/	
Act Administrativ nr. 5765, din 21/06/2023 emis de COMUNA CORUNCA;	
B3 Intabulare, drept de PROPRIETATE, dobandit prin Lege, cota actuala 1/1, cota initiala 1/1 1) GYONGY ROZA	A1.2

C. Partea III. SARCINI .

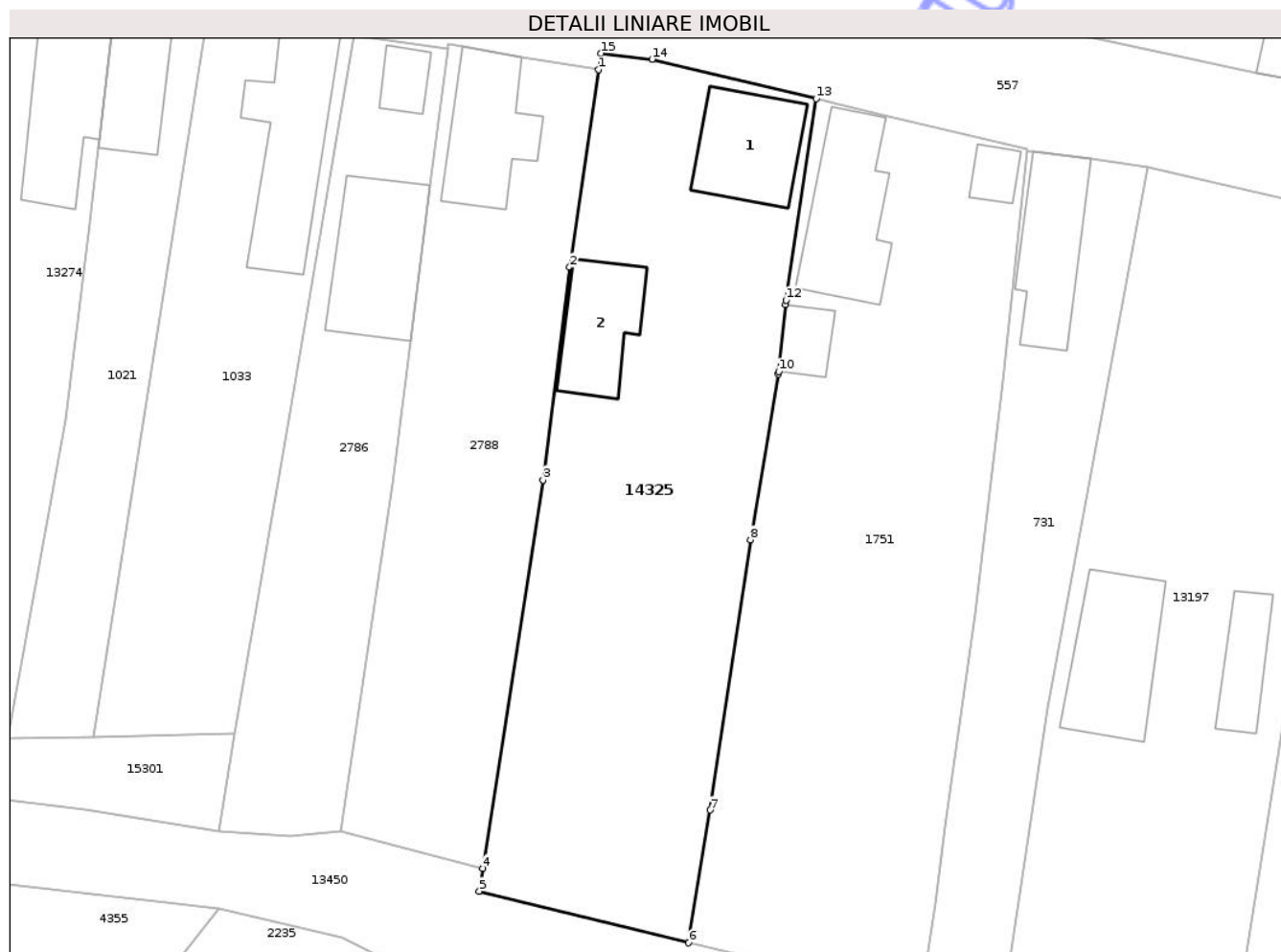
Inscrieri privind dezmembramintele dreptului de proprietate, drepturi reale de garanție și sarcini	Referințe
NU SUNT	

Anexa Nr. 1 La Partea I

Teren

Nr cadastral	Suprafața (mp)*	Observații / Referințe
55779	1.303	

* Suprafața este determinată în planul de proiecție Stereo 70.



Date referitoare la teren

Crt	Categorie folosință	Intra vilan	Suprafața (mp)	Tarla	Parcelă	Nr. topo	Observații / Referințe
1	curți constructii	DA	520	54	68	-	
2	arabil	DA	713	54	68	-	
3	arabil	NU	70	54	68	-	

Date referitoare la construcții

Crt	Număr	Destinație construcție	Supraf. (mp)	Situație juridică	Observații / Referințe
A1.1		construcții de locuințe	74	Cu acte	Nr. niveluri:3; S. construita la sol:74 mp; S. construita desfasurata:222 mp; Casa de locuit(D+P+M) construita pe fundatie de beton, zidarie din caramida, acoperita cu tigla, compusa din demisol: 1 bar, 1 garaj, 1 depozit, 1 bucatarie; parter: 3 camere, 1 bucatarie; mansarda: 3 camere, 1 bucatarie. Anul edificării 1993.
A1.2	0	construcții anexa	64	Cu acte	Nr. niveluri:1; S. construita la sol:64 mp;

Lungime Segmente

1) Valorile lungimilor segmentelor sunt obținute din proiecție în plan.

Punct început	X / Y	Punct sfârșit	X / Y	Lungime segment (** (m)
1	471.108,624 557.673,88	2	471.106,216 557.657,296	16.758
2	471.106,216 557.657,296	3	471.103,974 557.639,44	17.996
3	471.103,974 557.639,44	4	471.098,914 557.606,835	32.995
4	471.098,914 557.606,835	5	471.098,619 557.604,93	1.928
5	471.098,619 557.604,93	6	471.116,191 557.600,597	18.098
6	471.116,191 557.600,597	7	471.118,002 557.611,744	11.293
7	471.118,002 557.611,744	8	471.121,405 557.634,432	22.942
8	471.121,405 557.634,432	9	471.123,738 557.648,329	14.091
9	471.123,738 557.648,329	10	471.123,76 557.648,542	0.214
10	471.123,76 557.648,542	11	471.124,354 557.654,19	5.679
11	471.124,354 557.654,19	12	471.124,39 557.654,529	0.341
12	471.124,39 557.654,529	13	471.126,907 557.671,445	17.102
13	471.126,907 557.671,445	14	471.113,132 557.674,772	14.171
14	471.113,132 557.674,772	15	471.108,825 557.675,265	4.335
15	471.108,825 557.675,265	1	471.108,624 557.673,88	1.4

** Lungimile segmentelor sunt determinate în planul de proiecție Stereo 70 și sunt rotunjite la 1 milimetru.

*** Distanța dintre puncte este formată din segmente cumulate ce sunt mai mici decât valoarea 1 milimetru.

**DATE DESPRE IMOBILUL NR. 14329**

Oficiul de Cadastru și Publicitate Imobiliară MUREȘ
Biroul de Cadastru și Publicitate Imobiliară Târgu Mureș

A. Partea I. Descrierea imobilului

TEREN Intravilan

Adresa: Loc. Corunca, Str Ropo, Nr. 14, Jud. Mureș

Nr. Crt	Nr cadastral Nr. topografic	Suprafața* (mp)	Observații / Referințe
A1	55764	487	Sector cadastral:5 Teren neimprejmuit;

Construcții

Crt	Nr cadastral Nr. topografic	Adresa	Observații / Referințe
A1.1	55764-C1	Loc. Corunca, Str Ropo, Nr. 14, Jud. Mureș	Nr. niveluri:1; S. construita la sol:146 mp; Casa de locuit, in regim de inaltime P, compusa din: terasa, living+acces, bucatarie+loc de luat masa, camera, 1 hol, 3 dormitoare, dressing, 2 bai.

B. Partea II. Proprietari și acte

Inscrieri privitoare la dreptul de proprietate și alte drepturi reale	Referințe
51321 / 09/06/2023	
Act Notarial nr. 920, din 09/06/2023 emis de N.P. Danci Baziotis Petru Pavel (CONTRACT VANZARE);	
B1	A1, A1.1
Intabulare, drept de PROPRIETATE, dobandit prin Conventie, cota actuala 1/1, cota initiala 1/1 1) ZAHARIA LIANA-CATALINA, bun propriu	

C. Partea III. SARCINI

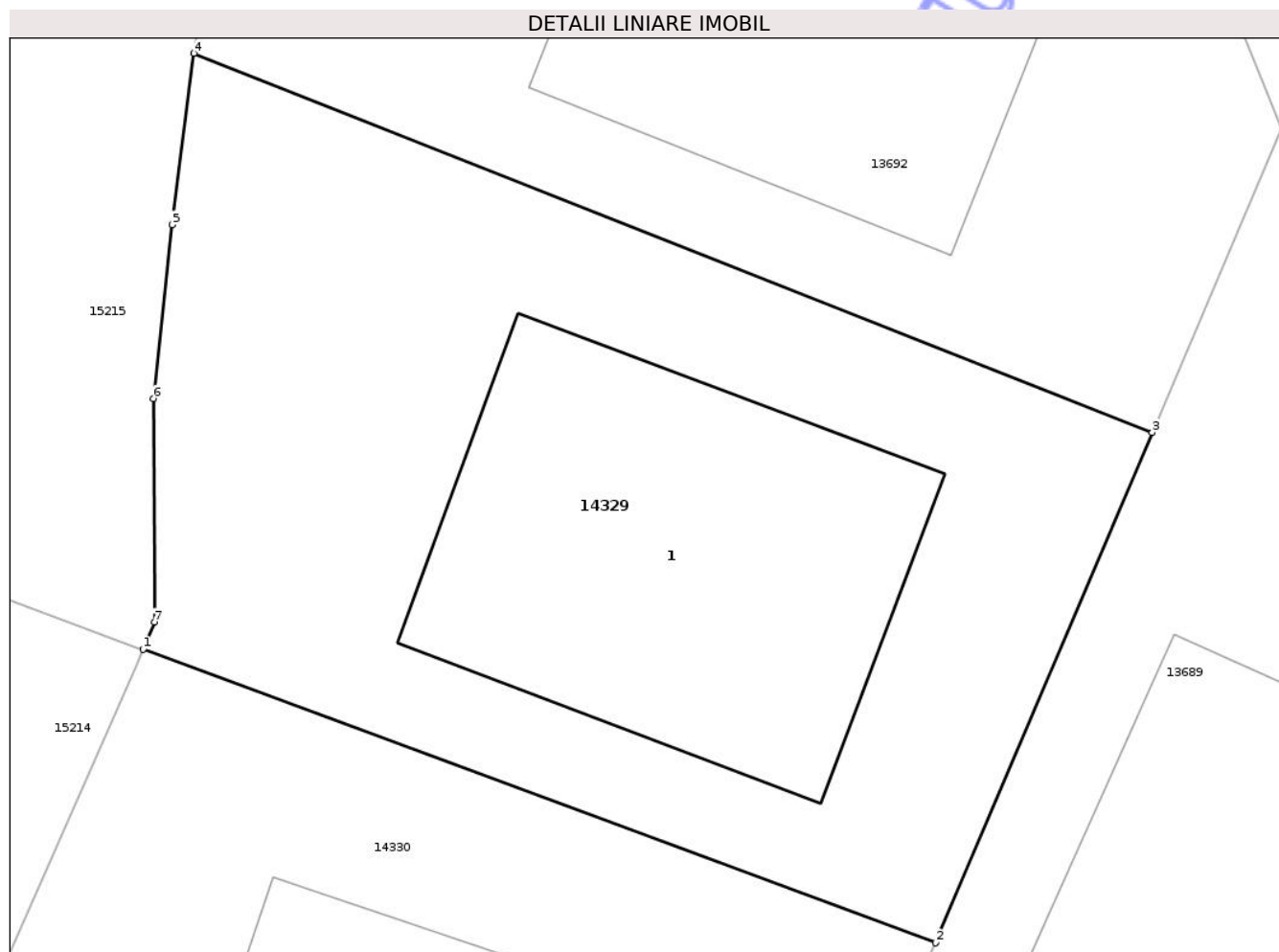
Inscrieri privind dezmembramintele dreptului de proprietate, drepturi reale de garanție și sarcini	Referințe
69961 / 25/08/2021	
Act Notarial nr. 664, din 28/04/2020 emis de N.P. Danci Baziotis Petru Pavel;	
C1	A1
Se noteaza modificarea, prin acordul partilor, a limitelor legale in interes privat, conform contractului de uz si servitute autentificat cu nr. 664/2020 1) SOCIETATEA DE DISTRIBUTIE A ENERGIEI ELECTRICE TRANSILVANIA SUD SA, CIF:14493260	

Anexa Nr. 1 La Partea I

Teren

Nr cadastral	Suprafața (mp)*	Observații / Referințe
55764	487	

* Suprafața este determinată în planul de proiecție Stereo 70.



Date referitoare la teren

Crt	Categorie folosință	Intra vilan	Suprafața (mp)	Tarla	Parcelă	Nr. topo	Observații / Referințe
1	curți constructii	DA	487	-	-	-	

Date referitoare la construcții

Crt	Număr	Destinație construcție	Supraf. (mp)	Situație juridică	Observații / Referințe
A1.1	55764-C1	construcții de locuințe	146	Cu acte	Nr. niveluri:1; S. construită la sol:146 mp; Casa de locuit, în regim de înălțime P, compusă din: terasa, living+acces, bucatărie+loc de luat masa, camera, 1 hol, 3 dormitoare, dressing, 2 bai.

Lungime Segmente

1) Valorile lungimilor segmentelor sunt obținute din proiecție în plan.

Punct început	X / Y	Punct sfârșit	X / Y	Lungime segment (** (m)
1	470.378,719 557.559,238	2	470.402,705 557.550,359	25.577
2	470.402,705 557.550,359	3	470.409,267 557.565,791	16.769

Punct început	X / Y	Punct sfârșit	X / Y	Lungime segment (** (m)
3	470.409,267 557.565,791	4	470.380,257 557.577,27	31.199
4	470.380,257 557.577,27	5	470.379,591 557.572,081	5.232
5	470.379,591 557.572,081	6	470.379,024 557.566,823	5.288
6	470.379,024 557.566,823	7	470.379,058 557.560,06	6.763
7	470.379,058 557.560,06	1	470.378,719 557.559,238	0.889

** Lungimile segmentelor sunt determinate în planul de proiecție Stereo 70 și sunt rotunjite la 1 milimetru.

*** Distanța dintre puncte este formată din segmente cumulate ce sunt mai mici decât valoarea 1 milimetru.

Neutilizabil în Circuitul Civil

**DATE DESPRE IMOBILUL NR. 14330**

Oficiul de Cadastru și Publicitate Imobiliară MUREȘ
Biroul de Cadastru și Publicitate Imobiliară Târgu Mureș

A. Partea I. Descrierea imobilului

TEREN Intravilan

Adresa: Loc. Corunca, Str Ropo, Nr. 16, Jud. Mureș

Nr. Crt	Nr cadastral Nr. topografic	Suprafața* (mp)	Observații / Referințe
A1	55763	474	Sector cadastral:5 Teren neimprejmuit;

Construcții

Crt	Nr cadastral Nr. topografic	Adresa	Observații / Referințe
A1.1	55763-C1	Loc. Corunca, Str Ropo, Nr. 16, Jud. Mureș	Nr. niveluri:1; S. construita la sol:146 mp; Casa de locuit, in regim de inaltime P, compusa din: terasa, living+acces, bucatarie+loc de luat masa, camera, 1 hol, 3 dormitoare, dressing, 2 bai.

B. Partea II. Proprietari și acte

Inscrieri privitoare la dreptul de proprietate și alte drepturi reale		Referințe
54479 / 19/06/2023		
Act Notarial nr. 983, din 19/06/2023 emis de N.P. Danci Baziotis Petru Pavel (CONTRACT VC SI CONSTIT. DR. TRECERE);		
B1	Intabulare, drept de PROPRIETATE, dobandit prin Conventie, cota actuala 1/1, cota initiala 1/1 1) ENACHESCU DOINA , (bun propriu)	A1, A1.1
B2	Se noteaza beneficiul DREPTULUI DE TRECERE cu piciorul si autovehiculul asupra imobilului inscris in CFE 56182 Corunca	A1
B3	Se noteaza beneficiul DREPTULUI DE TRECERE cu piciorul si autovehiculul asupra imobilului inscris in CFE 56183 Corunca	A1
Act Notarial nr. 984, din 19/06/2023 emis de N.P. Danci Baziotis Petru Pavel (CONTRACT IPOTECA);		
B4	Se noteaza interdictiile de instrainare, grevare, inchiriere, dezmembrare, alipire, demolare, construire, restructurare si amenajare 1) BANCA TRANSILVANIA SA , CIF:7828710	A1, A1.1

C. Partea III. SARCINI

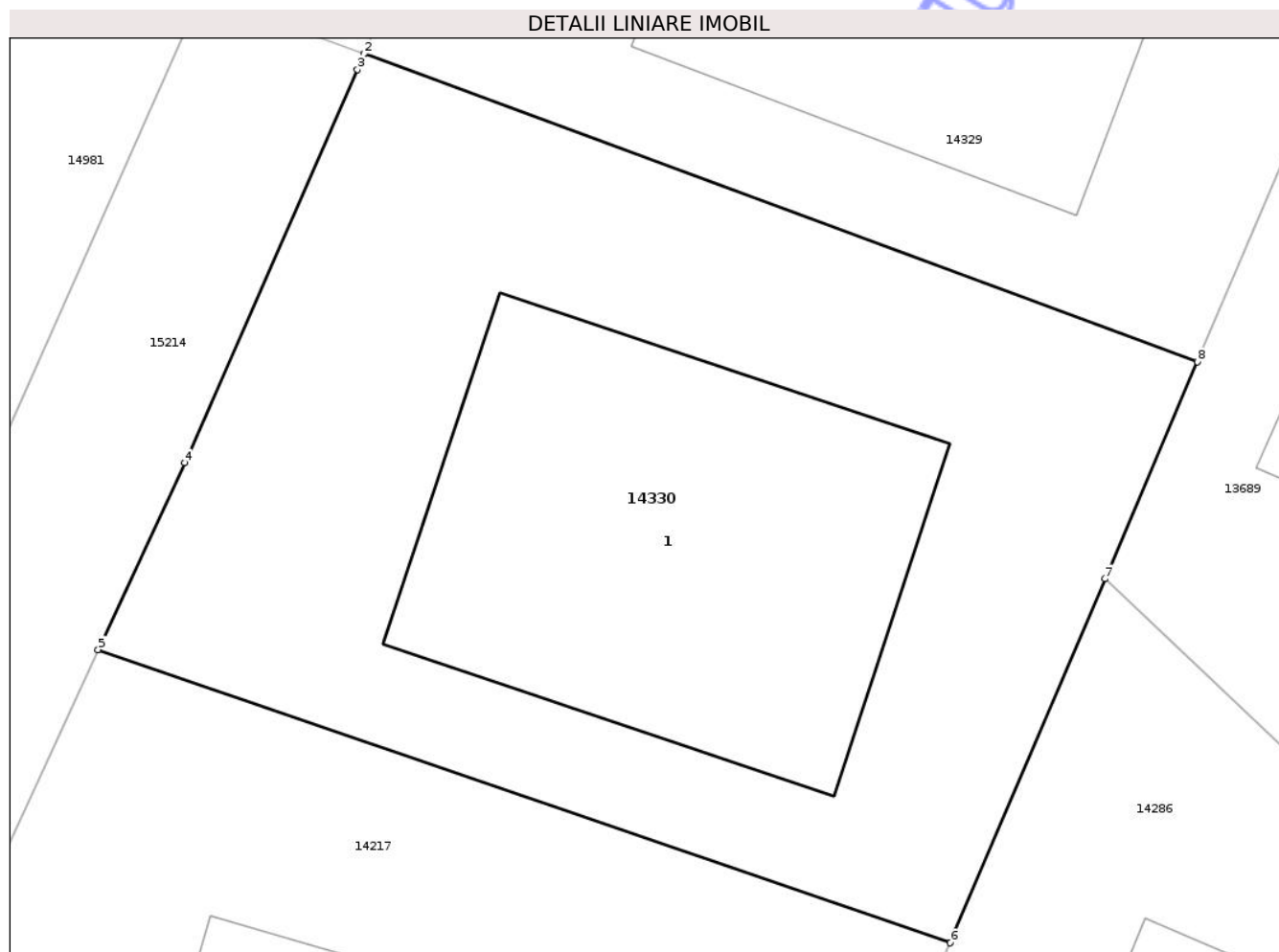
Inscrieri privind dezmembramintele dreptului de proprietate, drepturi reale de garanție și sarcini		Referințe
69961 / 25/08/2021		
Act Notarial nr. 664, din 28/04/2020 emis de N.P. Danci Baziotis Petru Pavel;		
C1	Se noteaza modificarea, prin acordul partilor, a limitelor legale in interes privat, conform contractului de uz si servitute autentificat cu nr. 664/2020 1) SOCIETATEA DE DISTRIBUTIE A ENERGIEI ELECTRICE TRANSILVANIA SUD SA , CIF:14493260	A1
54479 / 19/06/2023		
Act Notarial nr. 984, din 19/06/2023 emis de N.P. Danci Baziotis Petru Pavel (CONTRACT IPOTECA);		
C2	Intabulare, drept de IPOTECA, Valoare:292492 LEI, si celelalte obligatii aferente creditului 1) BANCA TRANSILVANIA SA , CIF:7828710	A1, A1.1

Anexa Nr. 1 La Partea I

Teren

Nr cadastral	Suprafața (mp)*	Observații / Referințe
55763	474	

* Suprafața este determinată în planul de proiecție Stereo 70.



Date referitoare la teren

Crt	Categorie folosință	Intra vilan	Suprafața (mp)	Tarla	Parcelă	Nr. topo	Observații / Referințe
1	curți constructii	DA	474	-	-	-	

Date referitoare la construcții

Crt	Număr	Destinație construcție	Supraf. (mp)	Situație juridică	Observații / Referințe
A1.1	55763-C1	construcții de locuințe	146	Cu acte	Nr. niveluri:1; S. construită la sol:146 mp; Casa de locuit, în regim de înălțime P, compusă din: terasa, living+acces, bucatărie+loc de luat masa, camera, 1 hol, 3 dormitoare, dressing, 2 bai.

Lungime Segmente

1) Valorile lungimilor segmentelor sunt obținute din proiecție în plan.

Punct început	X / Y	Punct sfârșit	X / Y	Lungime segment (** (m)
1	470.378,719 557.559,238	2	470.378,713 557.559,222	0.017
2	470.378,713 557.559,222	3	470.378,526 557.558,769	0.49

Punct început	X / Y	Punct sfârșit	X / Y	Lungime segment (** (m)
3	470.378,526 557.558,769	4	470.373,542 557.547,459	12.359
4	470.373,542 557.547,459	5	470.371,057 557.542,076	5.929
5	470.371,057 557.542,076	6	470.395,595 557.533,638	25.948
6	470.395,595 557.533,638	7	470.400,047 557.544,11	11.379
7	470.400,047 557.544,11	8	470.402,705 557.550,359	6.791
8	470.402,705 557.550,359	1	470.378,719 557.559,238	25.577

** Lungimile segmentelor sunt determinate în planul de proiecție Stereo 70 și sunt rotunjite la 1 milimetru.

*** Distanța dintre puncte este formată din segmente cumulate ce sunt mai mici decât valoarea 1 milimetru.

Neutilizabil în Circuitul Civil

**DATE DESPRE IMOBILUL NR. 14331**

Oficiul de Cadastru și Publicitate Imobiliară MUREȘ
Biroul de Cadastru și Publicitate Imobiliară Târgu Mureș

A. Partea I. Descrierea imobilului

TEREN Intravilan

Adresa: Loc. Corunca, Str Pasunii, Nr. 19, Jud. Mureș

Nr. Crt	Nr cadastral Nr. topografic	Suprafața* (mp)	Observații / Referințe
A1	55735	2.198	Sector cadastral:4 Teren neimprejmuit;

Construcții

Crt	Nr cadastral Nr. topografic	Adresa	Observații / Referințe
A1.1		Loc. Corunca, Str Pasunii, Nr. 19, Jud. Mureș	Nr. niveluri:1; S. construita la sol:70 mp; S. construita desfasurata:70 mp; CASĂ DE LOCUIT DIN CĂRĂMIDĂ, ACOPERITĂ CU ȚIGLE, CU :1 CAMERĂ, BUCĂTĂRIE, ANTREU, CĂMARĂ, BUCĂTĂRIE DE VARĂ;
A1.2		Loc. Corunca, Str Pasunii, Nr. 19, Jud. Mureș	Nr. niveluri:1; S. construita la sol:45 mp; S. construita desfasurata:45 mp; GRAJD CU ȘURĂ

B. Partea II. Proprietari și acte

Inscrieri privitoare la dreptul de proprietate și alte drepturi reale		Referințe
69021 / 23/08/2021		
Act Notarial nr. 526, din 03/06/2021 emis de NP CIOCEA DELIA SIMONA;		
B1	Intabulare, drept de PROPRIETATE, dobandit prin Conventie, cota actuala 1/1, cota initiala 1/1 1) PAP ISTVAN-TAMAS, cas. cu 2) PAP ILDIKO-KATALIN, (bun comun)	A1
B2	Intabulare, drept de PROPRIETATE, dobandit prin Conventie, cota actuala 1/1, cota initiala 1/1 1) PAP ISTVAN-TAMAS, cas. cu 2) PAP ILDIKO-KATALIN, (bun comun)	A1.1, A1.2

C. Partea III. SARCINI .

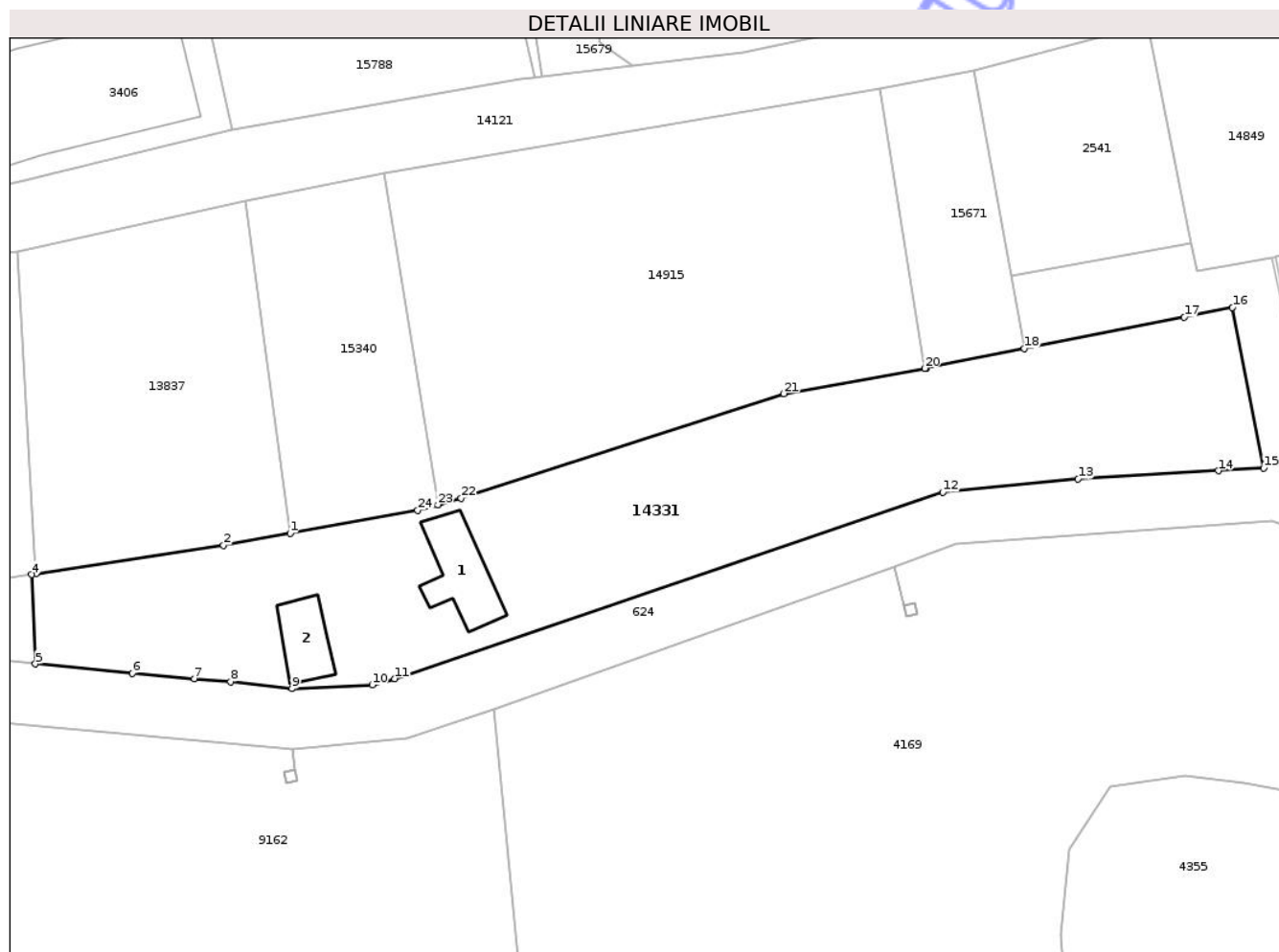
Inscrieri privind dezmembramintele dreptului de proprietate, drepturi reale de garanție și sarcini	Referințe
NU SUNT	

Anexa Nr. 1 La Partea I

Teren

Nr cadastral	Suprafața (mp)*	Observații / Referințe
55735	2.198	

* Suprafața este determinată în planul de proiecție Stereo 70.



Date referitoare la teren

Crt	Categorie folosință	Intra vilan	Suprafața (mp)	Tarla	Parcelă	Nr. topo	Observații / Referințe
1	curți constructii	DA	798	54	177	-	
2	faneata	DA	1.400	54	177/1	-	

Date referitoare la construcții

Crt	Număr	Destinație construcție	Supraf. (mp)	Situație juridică	Observații / Referințe
A1.1		construcții de locuințe	70	Cu acte	Nr. niveluri:1; S. construita la sol:70 mp; S. construita desfasurata:70 mp; CASĂ DE LOCUIT DIN CĂRĂMIDĂ, ACOPERITĂ CU ȚIGLE, CU :1 CAMERĂ, BUCĂTĂRIE, ANTREU, CĂMARĂ, BUCĂTĂRIE DE VARĂ;
A1.2		construcții anexa	45	Cu acte	Nr. niveluri:1; S. construita la sol:45 mp; S. construita desfasurata:45 mp; GRAJD CU ȘURĂ

Lungime Segmente

1) Valorile lungimilor segmentelor sunt obținute din proiecție în plan.

Punct început	X / Y	Punct sfârșit	X / Y	Lungime segment (** (m)	Punct început	X / Y	Punct sfârșit	X / Y	Lungime segment (** (m)
---------------	-------	---------------	-------	-------------------------	---------------	-------	---------------	-------	-------------------------

Punct început	X / Y	Punct sfârșit	X / Y	Lungime segment (** (m))
1	471.660,651 557.623,491	2	471.653,193 557.622,15	7.578
3	471.632,177 557.618,946	4	471.631,69 557.618,872	0.493
5	471.632,112 557.608,881	6	471.642,968 557.607,83	10.907
7	471.649,905 557.607,236	8	471.653,968 557.606,88	4.079
9	471.660,854 557.606,121	10	471.669,857 557.606,524	9.012
11	471.672,372 557.607,228	12	471.733,79 557.628,097	64.867
13	471.748,943 557.629,574	14	471.764,652 557.630,515	15.737
15	471.769,752 557.630,82	16	471.766,243 557.648,791	18.31
17	471.760,847 557.647,726	18	471.742,918 557.644,185	18.275
19	471.732,007 557.642,031	20	471.731,755 557.641,985	0.256
21	471.715,989 557.639,134	22	471.679,814 557.627,454	38.014
23	471.677,208 557.626,708	24	471.674,952 557.626,063	2.346

Punct început	X / Y	Punct sfârșit	X / Y	Lungime segment (** (m))
2	471.653,193 557.622,15	3	471.632,177 557.618,946	21.259
4	471.631,69 557.618,872	5	471.632,112 557.608,881	10.0
6	471.642,968 557.607,83	7	471.649,905 557.607,236	6.962
8	471.653,968 557.606,88	9	471.660,854 557.606,121	6.928
10	471.669,857 557.606,524	11	471.672,372 557.607,228	2.612
12	471.733,79 557.628,097	13	471.748,943 557.629,574	15.225
14	471.764,652 557.630,515	15	471.769,752 557.630,82	5.109
16	471.766,243 557.648,791	17	471.760,847 557.647,726	5.5
18	471.742,918 557.644,185	19	471.732,007 557.642,031	11.122
20	471.731,755 557.641,985	21	471.715,989 557.639,134	16.022
22	471.679,814 557.627,454	23	471.677,208 557.626,708	2.711
24	471.674,952 557.626,063	1	471.660,651 557.623,491	14.53

** Lungimile segmentelor sunt determinate în planul de proiecție Stereo 70 și sunt rotunjite la 1 milimetru.

*** Distanța dintre puncte este formată din segmente cumulate ce sunt mai mici decât valoarea 1 milimetru.

**DATE DESPRE IMOBILUL NR. 14332**

Oficiul de Cadastru și Publicitate Imobiliară MUREȘ
Biroul de Cadastru și Publicitate Imobiliară Târgu Mureș

A. Partea I. Descrierea imobilului

TEREN Intravilan

Adresa: Loc. Corunca, Nr. 142, Jud. Mureș

Nr. Crt	Nr cadastral Nr. topografic	Suprafața* (mp)	Observații / Referințe
A1	55734	202	Sector cadastral:4 Teren neimprejmuit;

B. Partea II. Proprietari și acte

Inscrieri privitoare la dreptul de proprietate și alte drepturi reale	Referințe
69021 / 23/08/2021	
Act Notarial nr. 526, din 03/06/2021 emis de NP CIOCEA DELIA SIMONA;	
B1	A1
Intabulare, drept de PROPRIETATE, dobandit prin Conventie, cota actuala 1/1, cota initiala 1/1	
1) PAP ISTVAN-TAMAS, cas. cu	
2) PAP ILDIKO-KATALIN, (bun comun)	

C. Partea III. SARCINI .

Inscrieri privind dezmembramintele dreptului de proprietate, drepturi reale de garanție și sarcini	Referințe
NU SUNT	

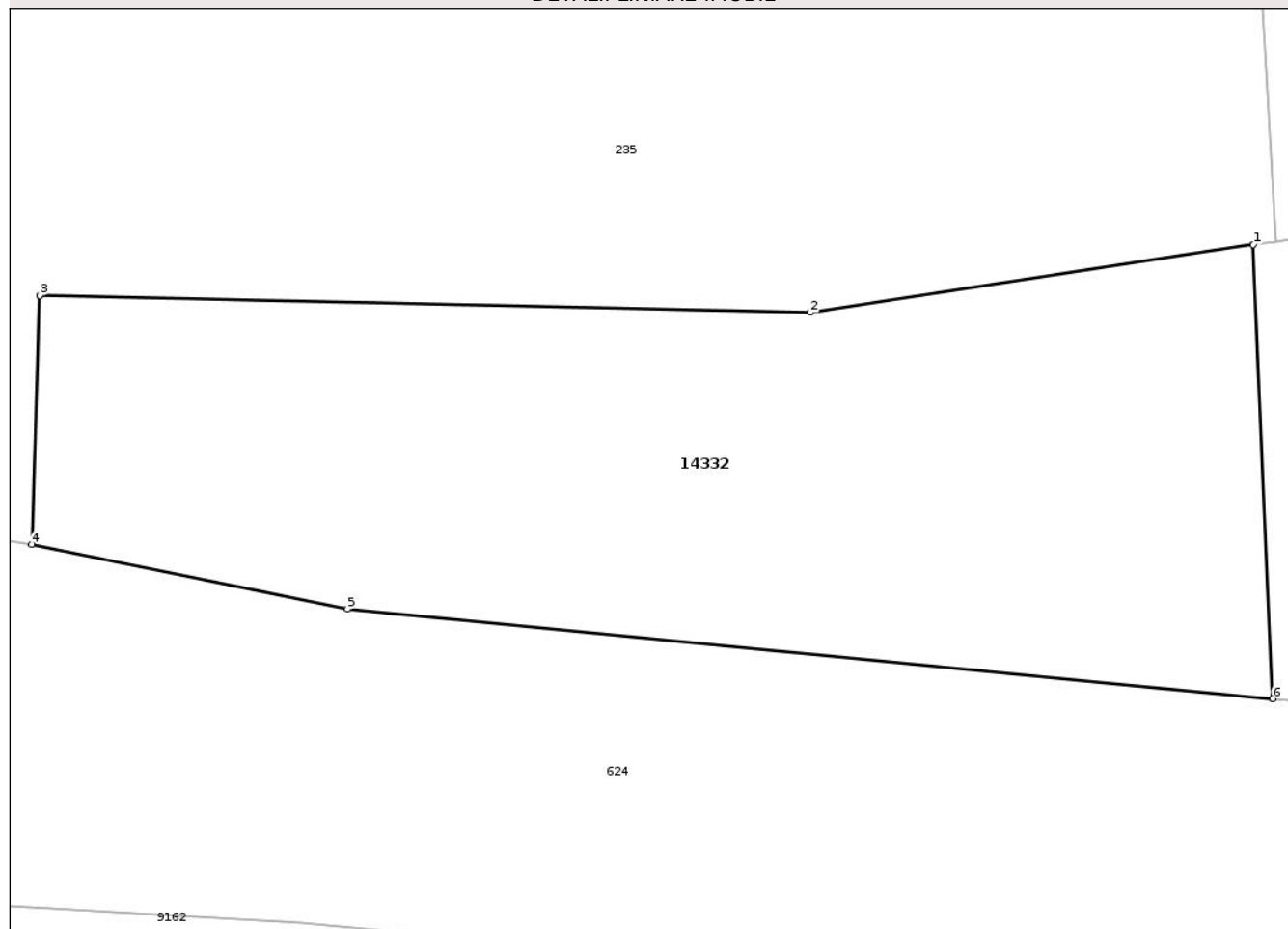
Anexa Nr. 1 La Partea I

Teren

Nr cadastral	Suprafaţa (mp)*	Observaţii / Referinţe
55734	202	

* Suprafaţa este determinată în planul de proiecţie Stereo 70.

DETALII LINIARE IMOBIL



Date referitoare la teren

Crt	Categorie folosință	Intravilan	Suprafața (mp)	Tarla	Parcelă	Nr. topo	Observații / Referințe
1	curți construcții	DA	202	54	177	-	

Lungime Segmente

1) Valorile lungimilor segmentelor sunt obținute din proiecție în plan.

Punct început	X / Y	Punct sfârșit	X / Y	Lungime segment (** (m)
1	471.631,69 557.618,872	2	471.621,928 557.617,384	9.875
2	471.621,928 557.617,384	3	471.604,951 557.617,755	16.981
3	471.604,951 557.617,755	4	471.604,783 557.612,28	5.478
4	471.604,783 557.612,28	5	471.611,733 557.610,855	7.095
5	471.611,733 557.610,855	6	471.632,112 557.608,881	20.474

Punct început	X / Y	Punct sfârșit	X / Y	Lungime segment (** (m)
6	471.632,112 557.608,881	1	471.631,69 557.618,872	10.0

** Lungimile segmentelor sunt determinate în planul de proiecție Stereo 70 și sunt rotunjite la 1 milimetru.

*** Distanța dintre puncte este formată din segmente cumulate ce sunt mai mici decât valoarea 1 milimetru.

Neutilizabil în Circuitul Civil

**DATE DESPRE IMOBILUL NR. 14333**

Oficiul de Cadastru și Publicitate Imobiliară MUREȘ
Biroul de Cadastru și Publicitate Imobiliară Târgu Mureș

A. Partea I. Descrierea imobilului

Nr. CF vechi:1371/II
Nr. topografic:354/3/2/3

TEREN Intravilan

Adresa: Loc. Corunca, Str Lacurilor, Nr. 2, Jud. Mureș

Nr. Crt	Nr cadastral Nr. topografic	Suprafața* (mp)	Observații / Referințe
A1	55790	908	Sector cadastral:9 Teren imprejmuit;

Construcții

Crt	Nr cadastral Nr. topografic	Adresa	Observații / Referințe
A1.1	0	Loc. Corunca, Str Lacurilor, Nr. 2, Jud. Mureș	Nr. niveluri:1; S. construita la sol:50 mp;

B. Partea II. Proprietari și acte

Inscrieri privitoare la dreptul de proprietate și alte drepturi reale		Referințe
6744 / 22/04/1996		
Act Notarial nr. 2136, din 18/04/1996 emis de NP Corina Suceava;		
B1	Intabulare, drept de PROPRIETATE, dobandit prin Conventie, cota actuala 1/2, cota initiala 1/1 1) CSIZMADIA IRMA	A1
88556 / 22/10/2021		
Act Notarial nr. 434, din 19/10/2021 emis de NP HOLBACH ANNA-MARIA;		
B2	Intabulare, drept de PROPRIETATE, dobandit prin Succesiune, cota actuala 2/16, cota initiala 2/16 1) CSIZMADIA IRMA, (bun propriu)	A1
B3	Intabulare, drept de PROPRIETATE, dobandit prin Succesiune, cota actuala 3/16, cota initiala 3/16 1) CSIZMADIA LASZLO, (bun propriu)	A1
B4	Intabulare, drept de PROPRIETATE, dobandit prin Succesiune, cota actuala 3/16, cota initiala 3/16 1) SZALAI ERIKA, (bun propriu)	A1
/		
Act Administrativ nr. 5765, din 21/06/2023 emis de Primaria Comunei Corunca;		
B5	Intabulare, drept de PROPRIETATE, dobandit prin Lege, cota actuala 1/1, cota initiala 1/1 1) CSIZMADIA IRMA, (bun propriu) 2) CSIZMADIA LASZLO, (bun propriu) 3) SZALAI ERIKA, (bun propriu)	A1.1

C. Partea III. SARCINI .

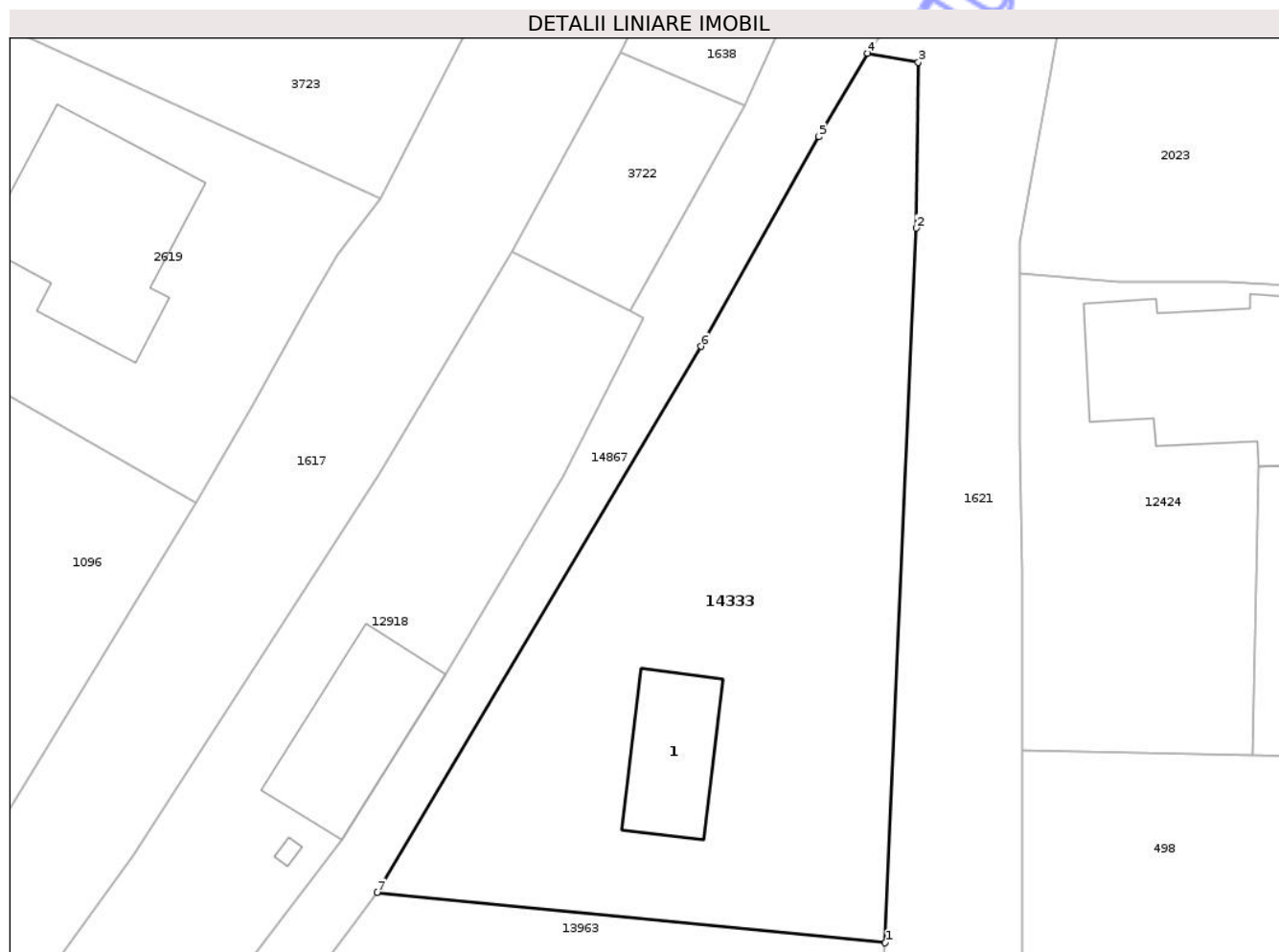
Inscrieri privind dezmembramintele dreptului de proprietate, drepturi reale de garanție și sarcini	Referințe
NU SUNT	

Anexa Nr. 1 La Partea I

Teren

Nr cadastral	Suprafața (mp)*	Observații / Referințe
55790	908	

* Suprafața este determinată în planul de proiecție Stereo 70.



Date referitoare la teren

Crt	Categorie folosință	Intra vilan	Suprafața (mp)	Tarla	Parcelă	Nr. topo	Observații / Referințe
1	curți constructii	DA	400	-	-	354/3/2/3	
2	arabil	DA	508	-	-	354/3/2/3	

Date referitoare la construcții

Crt	Număr	Destinație construcție	Supraf. (mp)	Situație juridică	Observații / Referințe
A1.1	0	construcții anexa	50	Cu acte	Nr. niveluri:1; S. construita la sol:50 mp;

Lungime Segmente

1) Valorile lungimilor segmentelor sunt obținute din proiecție în plan.

Punct început	X / Y	Punct sfârșit	X / Y	Lungime segment (** (m)
1	471.783,786 556.152,638	2	471.785,665 556.195,858	43.261
2	471.785,665 556.195,858	3	471.785,788 556.205,896	10.039
3	471.785,788 556.205,896	4	471.782,731 556.206,434	3.104

Punct început	X / Y	Punct sfârşit	X / Y	Lungime segment (** (m)
4	471.782,731 556.206,434	5	471.779,775 556.201,381	5.854
5	471.779,775 556.201,381	6	471.772,625 556.188,701	14.557
6	471.772,625 556.188,701	7	471.753,033 556.155,686	38.391
7	471.753,033 556.155,686	1	471.783,786 556.152,638	30.904

** Lungimile segmentelor sunt determinate în planul de proiecție Stereo 70 și sunt rotunjite la 1 milimetru.

*** Distanța dintre puncte este formată din segmente cumulate ce sunt mai mici decât valoarea 1 milimetru.

Neutilizabil în Circuitul Civil

**DATE DESPRE IMOBILUL NR. 14338**

Oficiul de Cadastru și Publicitate Imobiliară MUREȘ
Biroul de Cadastru și Publicitate Imobiliară Târgu Mureș

A. Partea I. Descrierea imobilului

TEREN Intravilan

Adresa: Loc. Corunca, Str Banatului, Nr. 57, Jud. Mureș

Nr. Crt	Nr cadastral Nr. topografic	Suprafața* (mp)	Observații / Referințe
A1	55780	509	Sector cadastral:10 Teren neimprejmuit;

B. Partea II. Proprietari și acte

Inscrieri privitoare la dreptul de proprietate și alte drepturi reale		Referințe
81455 / 30/09/2021		
Act Notarial nr. 3703, din 02/10/2007 emis de BNP Tinca Ileana;		
B1	Intabulare, drept de PROPRIETATE, dobandit prin Conventie, cota actuala 1783500/5115450, cota initiala 1783500/5115450 1) ASTELEAN ANTONIU CLAUDIU , (bun propriu)	A1
Act Notarial nr. 1066, din 26/05/2016 emis de NP Tinca Tudor;		
B2	Intabulare, drept de PROPRIETATE, dobandit prin Conventie, cota actuala 1218000/5115450, cota initiala 1218000/5115450 1) ASTELEAN ANTONIU CLAUDIU , (bun propriu)	A1
Act Notarial nr. 3703, din 02/10/2007 emis de BNP Tinca Ileana;		
B3	Intabulare, drept de PROPRIETATE, dobandit prin Conventie, cota actuala 685125/3069270, cota initiala 685125/3069270 1) ASTELEAN ANTONIU CLAUDIU , (bun propriu)	A1
Act Notarial nr. 948, din 12/05/2016 emis de notar public - Tinca Tudor;		
B4	Intabulare, drept de PROPRIETATE, dobandit prin Conventie, cota actuala 137025/3069270, cota initiala 137025/3069270 1) ASTELEAN ANTONIU CLAUDIU , (bun propriu)	A1
Act Notarial nr. 3703, din 02/10/2007 emis de BNP Tinca Ileana;		
B5	Intabulare, drept de PROPRIETATE, dobandit prin Conventie, cota actuala 303400/5115450, cota initiala 303400/5115450 1) ASTELEAN ANTONIU CLAUDIU , (bun propriu)	A1
Act Notarial nr. 1066, din 26/05/2016 emis de NP Tinca Tudor;		
B6	Intabulare, drept de PROPRIETATE, dobandit prin Conventie, cota actuala 207200/5115450, cota initiala 207200/5115450 1) ASTELEAN ANTONIU CLAUDIU , (bun propriu)	A1
Act Notarial nr. 3703, din 02/10/2007 emis de BNP Tinca Ileana;		
B7	Intabulare, drept de PROPRIETATE, dobandit prin Conventie, cota actuala 116550/3069270, cota initiala 116550/3069270 1) ASTELEAN ANTONIU CLAUDIU , (bun propriu)	A1
Act Notarial nr. 948, din 12/05/2016 emis de notar public - Tinca Tudor;		
B8	Intabulare, drept de PROPRIETATE, dobandit prin Conventie, cota actuala 23310/3069270, cota initiala 23310/3069270 1) ASTELEAN ANTONIU CLAUDIU , (bun propriu)	A1

C. Partea III. SARCINI .

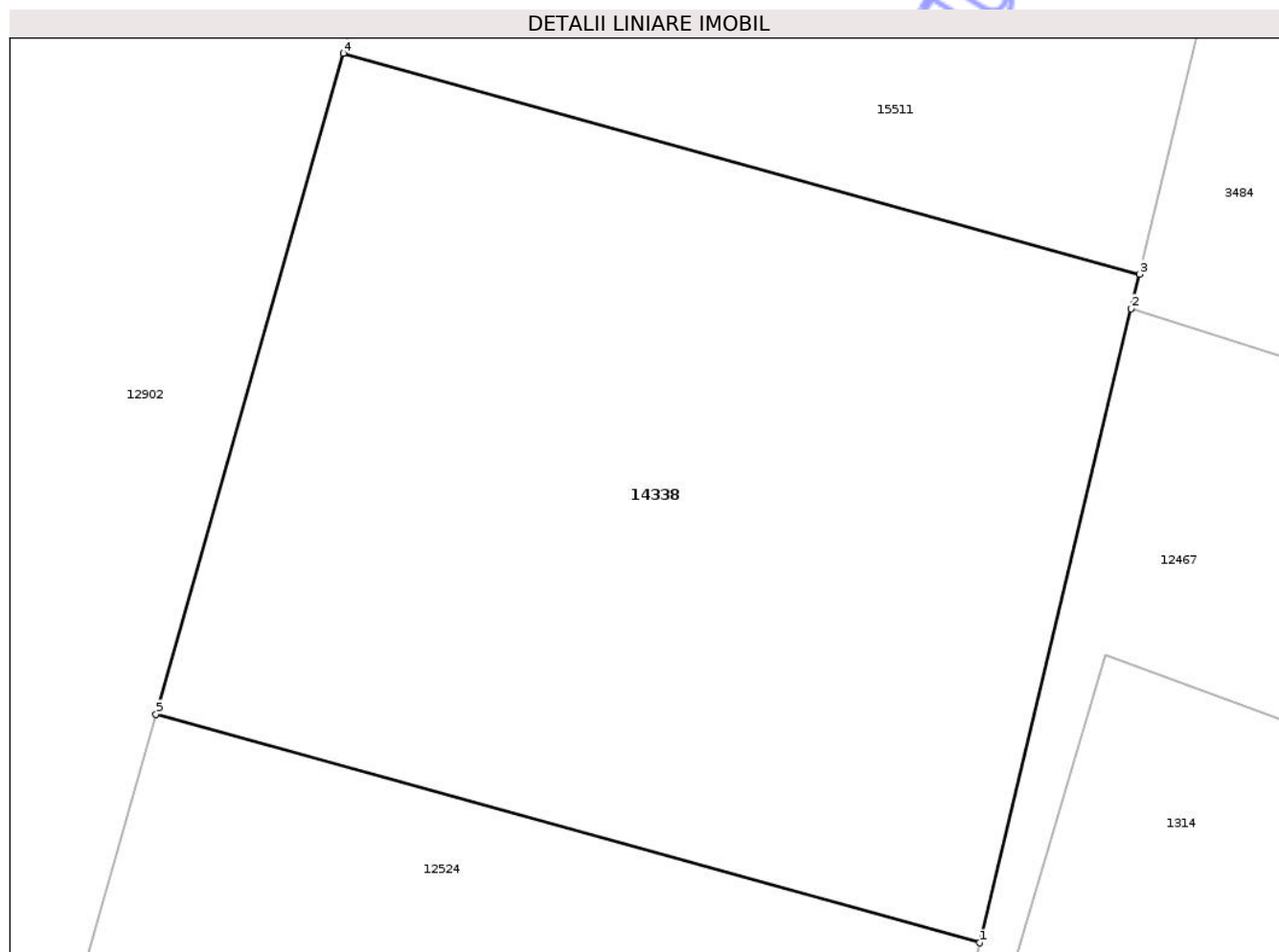
Inscrieri privind dezmembramintele dreptului de proprietate, drepturi reale de garanție și sarcini	Referințe
NU SUNT	

Anexa Nr. 1 La Partea I

Teren

Nr cadastral	Suprafața (mp)*	Observații / Referințe
55780	509	

* Suprafața este determinată în planul de proiecție Stereo 70.



Date referitoare la teren

Crt	Categorie folosință	Intra vilan	Suprafața (mp)	Tarla	Parcelă	Nr. topo	Observații / Referințe
1	arabil	DA	509	-	-	-	

Lungime Segmente

1) Valorile lungimilor segmentelor sunt obținute din proiecție în plan.

Punct început	X / Y	Punct sfârșit	X / Y	Lungime segment (** (m)
1	472.571,555 556.517,445	2	472.576,047 556.536,258	19.342
2	472.576,047 556.536,258	3	472.576,293 556.537,285	1.056
3	472.576,293 556.537,285	4	472.552,651 556.543,84	24.534
4	472.552,651 556.543,84	5	472.547,091 556.524,228	20.385
5	472.547,091 556.524,228	1	472.571,555 556.517,445	25.387

** Lungimile segmentelor sunt determinate în planul de proiecție Stereo 70 și sunt rotunjite la 1 milimetru.

*** Distanța dintre puncte este formată din segmente cumulate ce sunt mai mici decât valoarea 1 milimetru.

Neutilizabil în Circuitul
Civil

**DATE DESPRE IMOBILUL NR. 14342**

Oficiul de Cadastru și Publicitate Imobiliară MUREȘ
Biroul de Cadastru și Publicitate Imobiliară Târgu Mureș

A. Partea I. Descrierea imobilului

TEREN Intravilan

Adresa: Loc. Corunca, Str Somesului, Nr. 30, Jud. Mureș

Nr. Crt	Nr cadastral Nr. topografic	Suprafața* (mp)	Observații / Referințe
A1	55775	803	Sector cadastral:9 Teren neimprejmuit;

Construcții

Crt	Nr cadastral Nr. topografic	Adresa	Observații / Referințe
A1.1	55775-C1	Loc. Corunca, Str Somesului, Nr. 30, Jud. Mureș	Nr. niveluri:1; S. construita la sol:172 mp; C1- Casa de locuit in regim de inaltime P, construita din caramida, acoperita cu tigla, fiind compusa din: -la parter:1 living+loc de luat masa,2 dormitoare,1 bucatarie,1 camera,2 bai,1 dressing,2 holuri, 1 depozit,1 terasa acoperita edificat 2022

B. Partea II. Proprietari și acte

Inscrieri privitoare la dreptul de proprietate și alte drepturi reale	Referințe
78940 / 23/09/2021	
Act Notarial nr. 1030, din 23/09/2021 emis de NP CIOCEA DELIA SIMONA;	
B1	A1
Intabulare, drept de PROPRIETATE, dobandit prin Conventie, cota actuala 1/1, cota initiala 1/1 1) IFTIMIE VASILE, si sotia 2) IFTIMIE GABRIELA, (bun comun)	
88360 / 21/10/2021	
Act Notarial nr. 1481, din 21/10/2021 emis de NP Logigan Maria;	
B2	A1
Se noteaza beneficiul dreptului de servitute de trecere auto si pietonal asupra imobilului inscris in CFE 55778 Corunca	
10350 / 08/02/2023	
Act Administrativ nr. 859, din 30/01/2023 emis de Comuna Corunca (documentatie cadastrala avizata de OCPI Mures);	
B3	A1.1
Intabulare, drept de PROPRIETATE, dobandit prin Construire, cota actuala 1/1, cota initiala 1/1 1) IFTIMIE VASILE, si sotia 2) IFTIMIE GABRIELA	

C. Partea III. SARCINI .

Inscrieri privind dezmembramintele dreptului de proprietate, drepturi reale de garanție și sarcini	Referințe
NU SUNT	

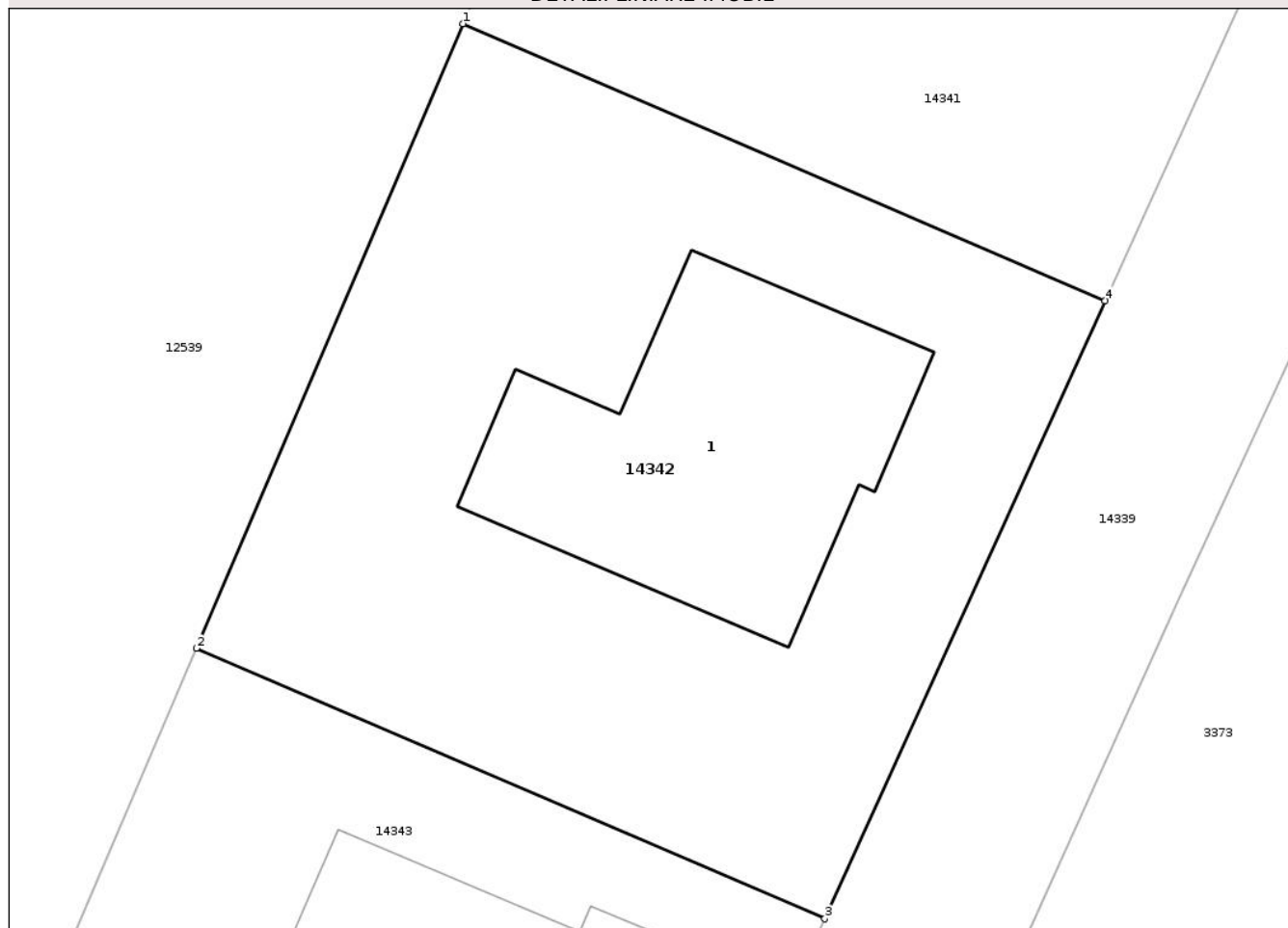
Anexa Nr. 1 La Partea I

Teren

Nr cadastral	Suprafața (mp)*	Observații / Referințe
55775	803	

* Suprafața este determinată în planul de proiecție Stereo 70.

DETALII LINIARE IMOBIL



Date referitoare la teren

Crt	Categorie folosință	Intravilan	Suprafața (mp)	Tarla	Parcelă	Nr. topo	Observații / Referințe
1	curti constructii	DA	803	-	-	-	

Date referitoare la construcții

Crt	Număr	Destinație construcție	Supraf. (mp)	Situație juridică	Observații / Referințe
A1.1	55775-C1	construcții de locuințe	172	Cu acte	Nr. niveluri:1; S. construita la sol:172 mp; C1- Casa de locuit in regim de inaltime P, construita din caramida, acoperita cu tigla, fiind compusa din: -la parter:1 living+loc de luat masa,2 dormitoare,1 bucatarie,1 camera,2 bai,1 dressing,2 holuri,1 depozit,1 terasa acoperita edificat 2022

Lungime Segmente

1) Valorile lungimilor segmentelor sunt obținute din proiecție în plan.

Punct început	X / Y	Punct sfârșit	X / Y	Lungime segment (** (m))
1	472.730,739 556.239,381	2	472.719,711 556.213,562	28.076

Punct început	X / Y	Punct sfârșit	X / Y	Lungime segment (** (m)
2	472.719,711 556.213,562	3	472.745,707 556.202,384	28.297
3	472.745,707 556.202,384	4	472.757,305 556.227,938	28.063
4	472.757,305 556.227,938	1	472.730,739 556.239,381	28.926

** Lungimile segmentelor sunt determinate în planul de proiecție Stereo 70 și sunt rotunjite la 1 milimetru.

*** Distanța dintre puncte este formată din segmente cumulate ce sunt mai mici decât valoarea 1 milimetru.

Neutilizabil în Circuitul Civil

**DATE DESPRE IMOBILUL NR. 14346**

Oficiul de Cadastru și Publicitate Imobiliară MUREȘ
Biroul de Cadastru și Publicitate Imobiliară Târgu Mureș

A. Partea I. Descrierea imobilului

TEREN Intravilan

Adresa: Loc. Bozeni, Str Bodoni Sandor, Nr. 16, Jud. Mureș

Nr. Crt	Nr cadastral Nr. topografic	Suprafața* (mp)	Observații / Referințe
A1	55769	575	Sector cadastral:17 Teren neimprejmuit;

Construcții

Crt	Nr cadastral Nr. topografic	Adresa	Observații / Referințe
A1.1	55769-C1	Loc. Bozeni, Str Bodoni Sandor, Nr. 16, Jud. Mureș	Nr. niveluri:2; S. construita la sol:77 mp; Casa de locuit . P+ M . compusa din : - parter : loc de luat masa si living . camera. casa scarii . baie. camera. bucatarie ; - mansarda : 3 camere. garderoba si baie

B. Partea II. Proprietari și acte

Inscrieri privitoare la dreptul de proprietate și alte drepturi reale		Referințe
80278 / 28/09/2021		
Act Notarial nr. 1786, din 14/12/2020 emis de NP Dan Alin Adrian;		
B1	Intabulare, drept de PROPRIETATE, dobandit prin Conventie, cota actuala 1/1, cota initiala 1/1 1) SZOVERFI SZIDONIA, (bun propriu)	A1, A1.1

C. Partea III. SARCINI .

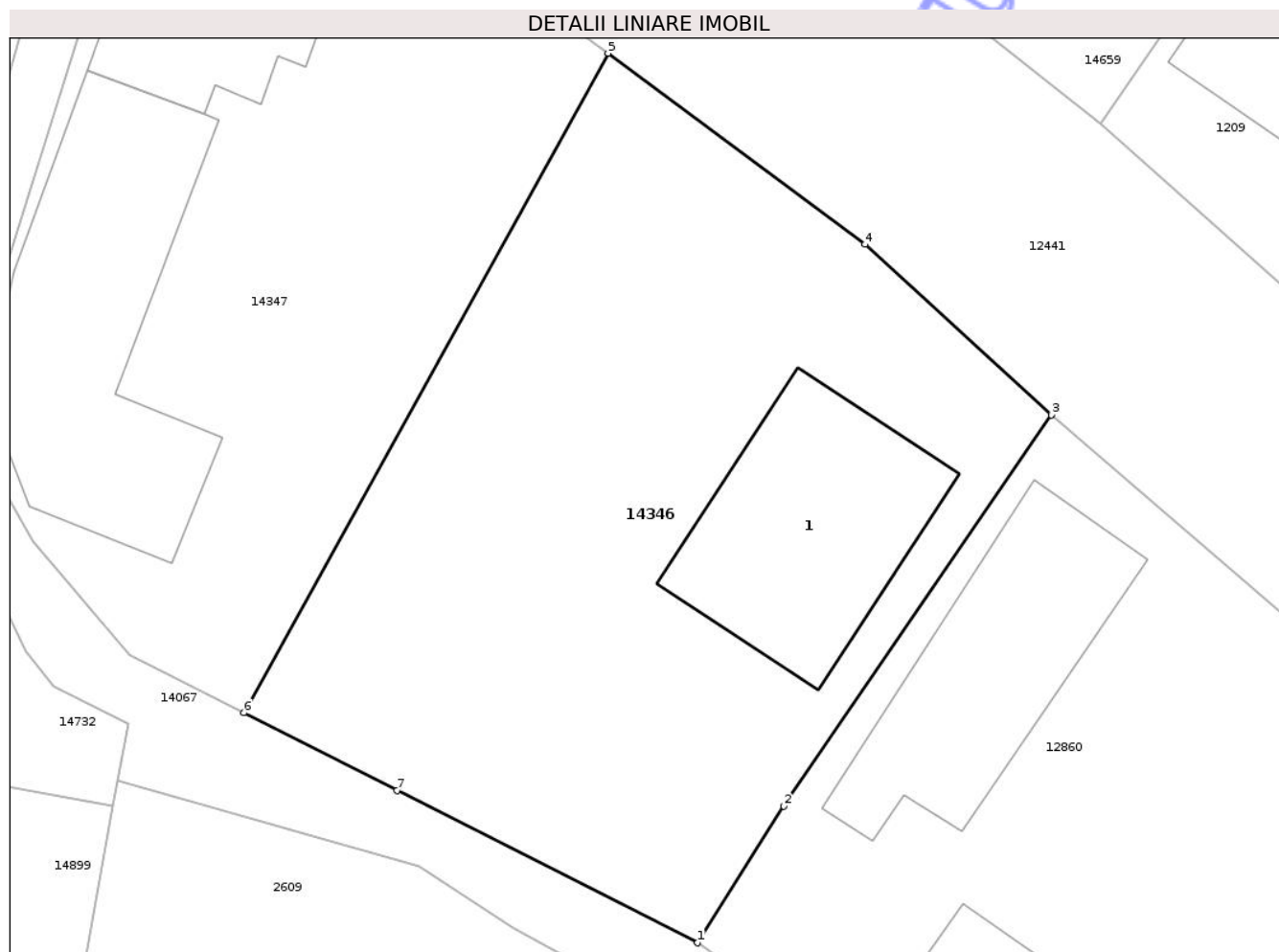
Inscrieri privind dezmembramintele dreptului de proprietate, drepturi reale de garanție și sarcini	Referințe
NU SUNT	

Anexa Nr. 1 La Partea I

Teren

Nr cadastral	Suprafața (mp)*	Observații / Referințe
55769	575	

* Suprafața este determinată în planul de proiecție Stereo 70.



Date referitoare la teren

Crt	Categorie folosință	Intra vilan	Suprafața (mp)	Tarla	Parcelă	Nr. topo	Observații / Referințe
1	curți constructii	DA	575	51	A 66/1, CC 66	-	

Date referitoare la construcții

Crt	Număr	Destinație construcție	Supraf. (mp)	Situație juridică	Observații / Referințe
A1.1	55769-C1	construcții de locuințe	77	Cu acte	Nr. niveluri:2; S. construita la sol:77 mp; Casa de locuit . P+ M . compusa din : - parter : loc de luat masa si living . camera. casa scarii . baie. camera. bucatarie ; - mansarda : 3 camere. garderoba si baie

Lungime Segmente

1) Valorile lungimilor segmentelor sunt obținute din proiecție în plan.

Punct început	X / Y	Punct sfârșit	X / Y	Lungime segment (** (m)
1	474.674,216 559.215,851	2	474.677,596 559.221,202	6.329
2	474.677,596 559.221,202	3	474.688,065 559.236,509	18.545

Punct început	X / Y	Punct sfârșit	X / Y	Lungime segment (** (m)
3	474.688,065 559.236,509	4	474.680,768 559.243,185	9.89
4	474.680,768 559.243,185	5	474.670,712 559.250,662	12.531
5	474.670,712 559.250,662	6	474.656,461 559.224,852	29.483
6	474.656,461 559.224,852	7	474.662,456 559.221,813	6.721
7	474.662,456 559.221,813	1	474.674,216 559.215,851	13.185

** Lungimile segmentelor sunt determinate în planul de proiecție Stereo 70 și sunt rotunjite la 1 milimetru.

*** Distanța dintre puncte este formată din segmente cumulate ce sunt mai mici decât valoarea 1 milimetru.

Neutilizabil în Circuitul Civil



DATE DESPRE IMOBILUL NR. 14357

Oficiul de Cadastru și Publicitate Imobiliară MUREȘ
Biroul de Cadastru și Publicitate Imobiliară Târgu Mureș

A. Partea I. Descrierea imobilului

TEREN Intravilan

Adresa: Loc. Corunca, Str Bujorului, Nr. 14, Jud. Mureș

Nr. Crt	Nr cadastral Nr. topografic	Suprafața* (mp)	Observații / Referințe
A1	55573	803	Sector cadastral:6 Teren imprejmuit;

Construcții

Crt	Nr cadastral Nr. topografic	Adresa	Observații / Referințe
A1.1		Loc. Corunca, Str Bujorului, Nr. 14, Jud. Mureș	Nr. niveluri:2; S. construita la sol:104 mp; S. construita desfasurata:208 mp; CASA DE LOCUIT IN REGIM DE INALTIME P+M, CONSTRUITA DIN CARAMIDA, ACOPERITA CU TIGLA COMPUSA DIN: -PARTER: 1 CAMERA, 1 BUCATARIE, 1 BUCATARIE DE VARA, 1 BAIE, 1 HOL, 1 TERASA, 1 CAMARA, 1 GARAJ SI SCARI; -MANSARDA: 3 CAMERE, 1 HOL, 1 BAIE, 1 LOGIE, 1 GARDEROBA SI SCARI.

B. Partea II. Proprietari și acte

Inscrieri privitoare la dreptul de proprietate și alte drepturi reale	Referințe
80859 / 04/11/2020	
Act Notarial nr. 1579, din 15/12/2010 emis de NP CHISIU SEVER ALEX;	
B2	Intabulare, drept de PROPRIETATE, dobandit prin Conventie, cota actuala 606/792, cota initiala 606/792 1) PUSCAS LAURENTIU, si sotia 2) PUSCAS ELENA-MIOARA, (bun comun) <i>OBSERVATII: pozitie transcrisa din CF 51274/Corunca, inscrisa prin incheierea nr. 69558 din 17/12/2010;</i>
B3	Intabulare, drept de PROPRIETATE, dobandit prin Conventie, cota actuala 1/1, cota initiala 1/1 1) PUSCAS LAURENTIU, si sotia 2) PUSCAS ELENA-MIOARA, (bun comun) <i>OBSERVATII: pozitie transcrisa din CF 51274/Corunca, inscrisa prin incheierea nr. 69558 din 17/12/2010;</i>
Act Notarial nr. 1114, din 24/08/2020 emis de NP Chisiu Adria Ioana;	
B7	Intabulare, drept de PROPRIETATE, dobandit prin Conventie, cota actuala 186/792, cota initiala 186/792 1) PUSCAS ELENA-MIOARA, (bun comun) 2) PUSCAS LAURENTIU, si sotia <i>OBSERVATII: pozitie transcrisa din CF 51275/Corunca, inscrisa prin incheierea nr. 57992 din 25/08/2020;</i>

C. Partea III. SARCINI .

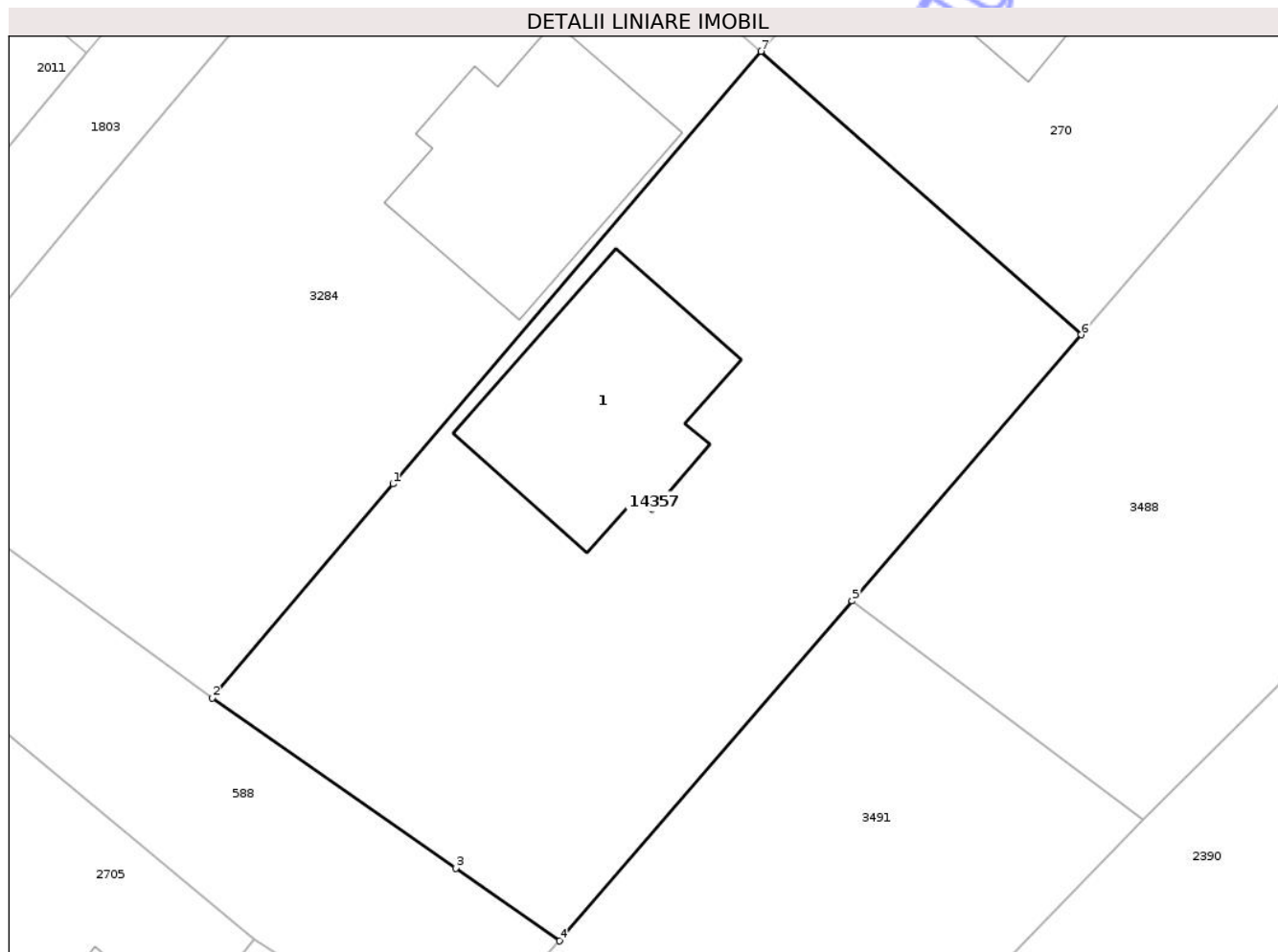
Inscrieri privind dezmembramintele dreptului de proprietate, drepturi reale de garanție și sarcini	Referințe
NU SUNT	

Anexa Nr. 1 La Partea I

Teren

Nr cadastral	Suprafața (mp)*	Observații / Referințe
55573	803	

* Suprafața este determinată în planul de proiecție Stereo 70.



Date referitoare la teren

Crt	Categorie folosință	Intra vilan	Suprafața (mp)	Tarla	Parcelă	Nr. topo	Observații / Referințe
1	curti constructii	DA	803	-	-	-	

Date referitoare la construcții

Crt	Număr	Destinație construcție	Supraf. (mp)	Situație juridică	Observații / Referințe
A1.1		construcții de locuințe	104	Cu acte	Nr. niveluri:2; S. construita la sol:104 mp; S. construita desfasurata:208 mp; CASA DE LOCUIT IN REGIM DE INALTIME P+M, CONSTRUITA DIN CARAMIDA, ACOPERITA CU TIGLA COMPUSA DIN: -PARTER: 1 CAMERA, 1 BUCATARIE, 1 BUCATARIE DE VARA, 1 BAIE, 1 HOL, 1 TERASA, 1 CAMARA, 1 GARAJ SI SCARI; -MANSARDA: 3 CAMERE, 1 HOL, 1 BAIE, 1 LOGIE, 1 GARDEROBA SI SCARI.

Lungime Segmente

1) Valorile lungimilor segmentelor sunt obținute din proiecție în plan.

Punct început	X / Y	Punct sfârșit	X / Y	Lungime segment (** (m)
1	470.324,277 556.876,86	2	470.315,621 556.866,61	13.416
2	470.315,621 556.866,61	3	470.327,274 556.858,464	14.218
3	470.327,274 556.858,464	4	470.332,244 556.854,991	6.063
4	470.332,244 556.854,991	5	470.346,265 556.871,266	21.482
5	470.346,265 556.871,266	6	470.357,238 556.884,004	16.813
6	470.357,238 556.884,004	7	470.341,897 556.897,569	20.478
7	470.341,897 556.897,569	1	470.324,277 556.876,86	27.191

** Lungimile segmentelor sunt determinate în planul de proiecție Stereo 70 și sunt rotunjite la 1 milimetru.

*** Distanța dintre puncte este formată din segmente cumulate ce sunt mai mici decât valoarea 1 milimetru.

**DATE DESPRE IMOBILUL NR. 14358**

Oficiul de Cadastru și Publicitate Imobiliară MUREȘ
Biroul de Cadastru și Publicitate Imobiliară Târgu Mureș

A. Partea I. Descrierea imobilului

TEREN Intravilan

Adresa: Loc. Bozeni, Jud. Mureș

Nr. Crt	Nr cadastral Nr. topografic	Suprafața* (mp)	Observații / Referințe
A1	55569	1.400	Sector cadastral:13 Teren neimprejmuit;

B. Partea II. Proprietari și acte

Inscrieri privitoare la dreptul de proprietate și alte drepturi reale		Referințe
65895 / 16/09/2020		
Act Administrativ nr. 71661, din 29/11/1996 emis de CJSDPAT MURES (si documentatie cadastrala avizata de catre OCPI Mures);		
B1	Intabulare, drept de PROPRIETATE, dobandit prin Lege, cota actuala 1/1, cota initiala 1/1 1) NAGY F DIONISIE	A1

C. Partea III. SARCINI .

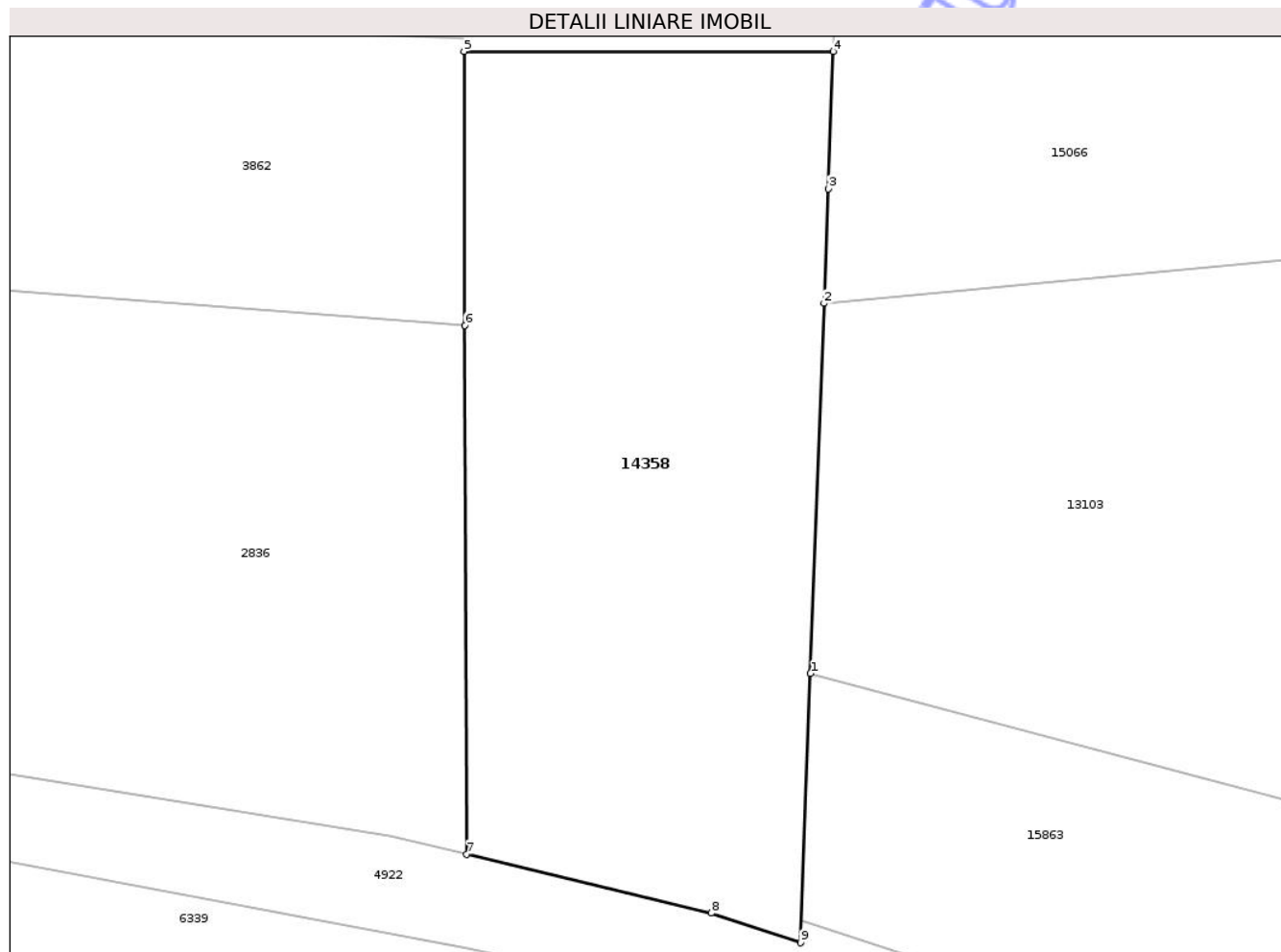
Inscrieri privind dezmembramintele dreptului de proprietate, drepturi reale de garanție și sarcini	Referințe
NU SUNT	

Anexa Nr. 1 La Partea I

Teren

Nr cadastral	Suprafața (mp)*	Observații / Referințe
55569	1.400	

* Suprafața este determinată în planul de proiecție Stereo 70.



Date referitoare la teren

Crt	Categorie folosință	Intra vilan	Suprafața (mp)	Tarla	Parcelă	Nr. topo	Observații / Referințe
1	arabil	DA	1.400	29	1088/98	-	

Lungime Segmente

1) Valorile lungimilor segmentelor sunt obținute din proiecție în plan.

Punct început	X / Y	Punct sfârșit	X / Y	Lungime segment (** (m)
1	473.856,379 558.950,838	2	473.857,309 558.976,209	25.388
2	473.857,309 558.976,209	3	473.857,597 558.984,059	7.855
3	473.857,597 558.984,059	4	473.857,943 558.993,484	9.431
4	473.857,943 558.993,484	5	473.832,599 558.993,484	25.344
5	473.832,599 558.993,484	6	473.832,657 558.974,708	18.776

Punct început	X / Y	Punct sfârșit	X / Y	Lungime segment (** (m)
6	473.832,657 558.974,708	7	473.832,768 558.938,46	36.248
7	473.832,768 558.938,46	8	473.849,56 558.934,423	17.27
8	473.849,56 558.934,423	9	473.855,703 558.932,381	6.474
9	473.855,703 558.932,381	1	473.856,379 558.950,838	18.469

** Lungimile segmentelor sunt determinate în planul de proiecție Stereo 70 și sunt rotunjite la 1 milimetru.

*** Distanța dintre puncte este formată din segmente cumulate ce sunt mai mici decât valoarea 1 milimetru.

Neutilizabil în Circuitul Civil

**DATE DESPRE IMOBILUL NR. 14327**

Oficiul de Cadastru și Publicitate Imobiliară MUREȘ
Biroul de Cadastru și Publicitate Imobiliară Târgu Mureș

A. Partea I. Descrierea imobilului

TEREN Intravilan

Adresa: Loc. Corunca, Str Garoafei, Nr. 5, Jud. Mureș

Nr. Crt	Nr cadastral Nr. topografic	Suprafața* (mp)	Observații / Referințe
A1	55766	500	Sector cadastral:1 Teren imprejmuit;

Construcții

Crt	Nr cadastral Nr. topografic	Adresa	Observații / Referințe
A1.1	55766-C1	Loc. Corunca, Str Garoafei, Nr. 5, Jud. Mureș	Nr. niveluri:1; S. construita la sol:199 mp; Casa de locuit, An edificare: 2025.

B. Partea II. Proprietari și acte

Inscrieri privitoare la dreptul de proprietate și alte drepturi reale		Referințe
37900 / 03/05/2022		
Act Notarial nr. 608, din 03/05/2022 emis de Tinca Tudor;		
B8	Se noteaza beneficiul dreptului de trecere pietonala, cu mijloace auto sau utilaje asupra imobilului inscris in CF nr. 55626 Corunca	A1
B9	Se noteaza beneficiul dreptului de trecere pietonala, cu mijloace auto sau utilaje asupra imobilului inscris in CF nr. 55473 Corunca	A1
B10	Se noteaza beneficiul dreptului de trecere pietonala, cu mijloace auto sau utilaje asupra imobilului inscris in CF nr. 55625 Corunca	A1
B11	Se noteaza beneficiul dreptului de trecere pietonala, cu mijloace auto sau utilaje asupra imobilului inscris in CF nr. 55442 Corunca	A1
88424 / 06/10/2025		
Act Notarial nr. 2238, din 03/10/2025 emis de NP Chișiu Adria Ioana;		
B15	Intabulare, drept de PROPRIETATE, dobandit prin Conventie, cota actuala 1/1, cota initiala 1/1 1) PUȘCAȘ ALEXANDRU, și soția 2) PUȘCAȘ TIMEA-MELINDA, (bun comun)	A1
B16	Intabulare, drept de PROPRIETATE, dobandit prin Conventie, cota actuala 1/1, cota initiala 1/1 1) PUȘCAȘ ALEXANDRU, și soția 2) PUȘCAȘ TIMEA-MELINDA, (bun comun)	A1.1

C. Partea III. SARCINI .

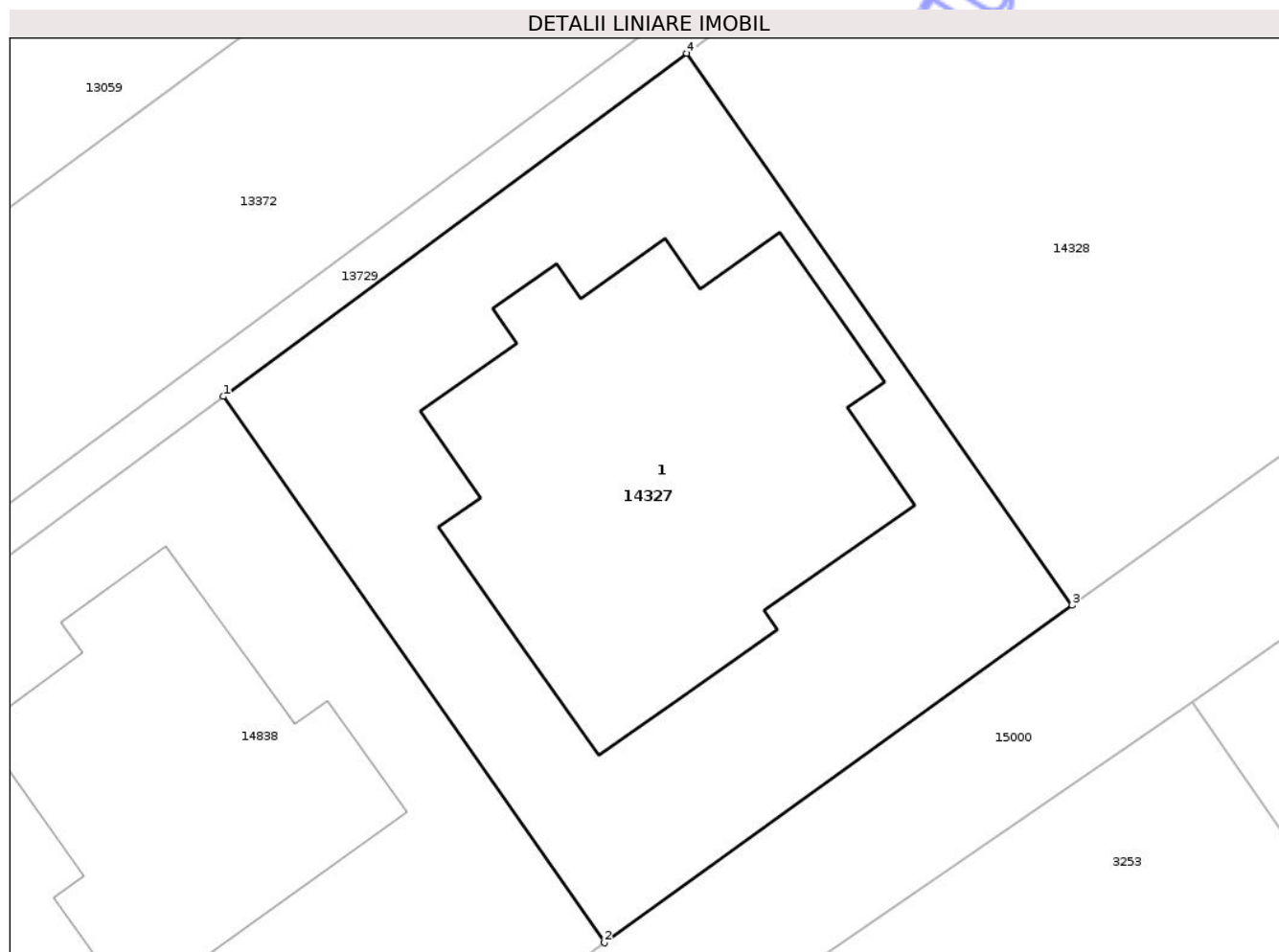
Inscrieri privind dezmembramintele dreptului de proprietate, drepturi reale de garanție și sarcini	Referințe
NU SUNT	

Anexa Nr. 1 La Partea I

Teren

Nr cadastral	Suprafața (mp)*	Observații / Referințe
55766	500	

* Suprafața este determinată în planul de proiecție Stereo 70.



Date referitoare la teren

Crt	Categorie folosință	Intra vilan	Suprafața (mp)	Tarla	Parcelă	Nr. topo	Observații / Referințe
1	curți constructii	DA	500	43	1249/45	-	imobil neimprejmuit

Date referitoare la construcții

Crt	Număr	Destinație construcție	Supraf. (mp)	Situație juridică	Observații / Referințe
A1.1	55766-C1	construcții de locuințe	199	Cu acte	Nr. niveluri:1; S. construita la sol:199 mp; Casa de locuit, An edificare: 2025.

Lungime Segmente

1) Valorile lungimilor segmentelor sunt obținute din proiecție în plan.

Punct început	X / Y	Punct sfârșit	X / Y	Lungime segment (** (m)
1	469.874,608 557.653,936	2	469.888,328 557.634,286	23.966
2	469.888,328 557.634,286	3	469.905,162 557.646,421	20.752
3	469.905,162 557.646,421	4	469.891,292 557.666,286	24.228
4	469.891,292 557.666,286	1	469.874,608 557.653,936	20.758

** Lungimile segmentelor sunt determinate în planul de proiecție Stereo 70 și sunt rotunjite la 1 milimetru.

*** Distanța dintre puncte este formată din segmente cumulate ce sunt mai mici decât valoarea 1 milimetru.

Neutilizabil în Circuitul
Civil

**DATE DESPRE IMOBILUL NR. 14328**

Oficiul de Cadastru și Publicitate Imobiliară MUREȘ
Biroul de Cadastru și Publicitate Imobiliară Târgu Mureș

A. Partea I. Descrierea imobilului

TEREN Intravilan

Adresa: Loc. Corunca, Str. Garoafei, Nr. 3, Jud. Mureș

Nr. Crt	Nr. cadastral Nr. topografic	Suprafața* (mp)	Observații / Referințe
A1	55765	1.000	Sector cadastral:1 Teren neimprejmuit;

B. Partea II. Proprietari și acte

Inscrieri privitoare la dreptul de proprietate și alte drepturi reale		Referințe
68028 / 18/08/2021		
Act Notarial nr. 1091, din 17/08/2021 emis de NP Boerescu Andreea;		
B7	Intabulare, drept de PROPRIETATE, dobândit prin Convenție, cota actuala 1/1, cota initiala 1/1 1) BONCZ ISTVAN , (bun propriu)	A1
37893 / 03/05/2022		
Act Notarial nr. 608, din 03/05/2022 emis de Tinca Tudor;		
B8	Se noteaza beneficiul dreptului de trecere pietonala, cu mijloace auto sau utilaje asupra imobilului inscris in CF nr. 55626 Corunca	A1
B9	Se noteaza beneficiul dreptului de trecere pietonala, cu mijloace auto sau utilaje asupra imobilului inscris in CF nr. 55473 Corunca	A1
B10	Se noteaza beneficiul dreptului de trecere pietonala, cu mijloace auto sau utilaje asupra imobilului inscris in CF nr. 55625 Corunca	A1
B11	Se noteaza beneficiul dreptului de trecere pietonala, cu mijloace auto sau utilaje asupra imobilului inscris in CF nr. 55442 Corunca	A1

C. Partea III. SARCINI

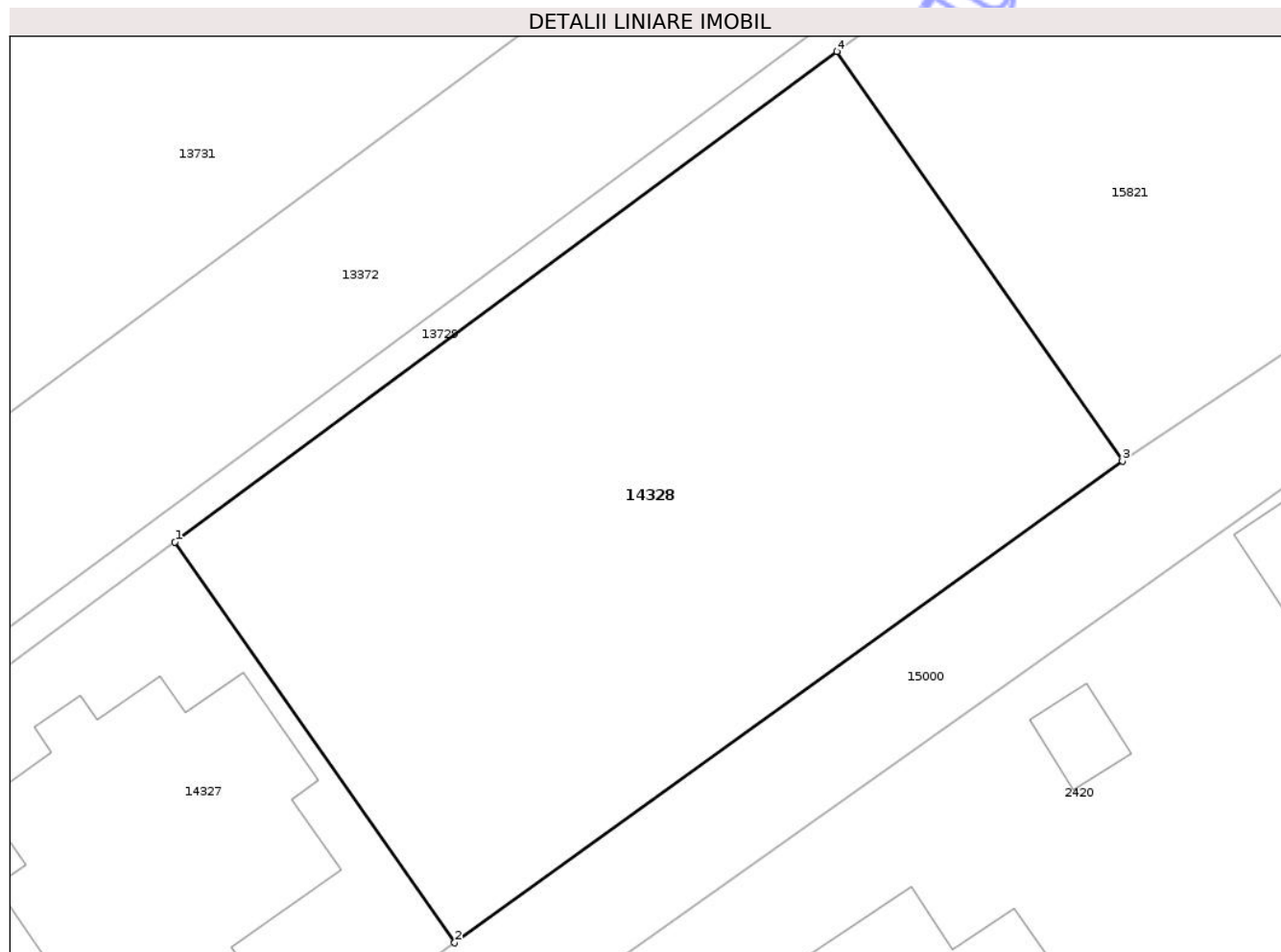
Inscrieri privind dezmembramintele dreptului de proprietate, drepturi reale de garanție și sarcini		Referințe
64092 / 23/07/2025		
Act Notarial nr. 290, din 23/07/2025 emis de Stefan Corina;		
C1	Intabulare, drept de SUPERFICIE pe o perioadă de 8 (opt) ani 1) BCZ MOTORS SRL , CIF:36521247	A1
98375 / 03/11/2025		
Act Notarial nr. 391, din 31/10/2025 emis de Stefan Corina;		
C2	Se notează actul adițional la contractul de constituire a dreptului superficie autentificat cu nr. 290 din 23.07.2025, emis de NP Ștefan Corina	A1

Anexa Nr. 1 La Partea I

Teren

Nr cadastral	Suprafața (mp)*	Observații / Referințe
55765	1.000	

* Suprafața este determinată în planul de proiecție Stereo 70.



Date referitoare la teren

Crt	Categorie folosință	Intra vilan	Suprafața (mp)	Tarla	Parcelă	Nr. topo	Observații / Referințe
1	arabil	DA	1.000	43	1249/45	-	imobil neimprejmuit

Lungime Segmente

1) Valorile lungimilor segmentelor sunt obținute din proiecție în plan.

Punct început	X / Y	Punct sfârșit	X / Y	Lungime segment (** (m)
1	469.891,292 557.666,286	2	469.905,162 557.646,421	24.228
2	469.905,162 557.646,421	3	469.938,295 557.670,304	40.844
3	469.938,295 557.670,304	4	469.924,129 557.690,594	24.746
4	469.924,129 557.690,594	1	469.891,292 557.666,286	40.855

** Lungimile segmentelor sunt determinate în planul de proiecție Stereo 70 și sunt rotunjite la 1 milimetru.

*** Distanţa dintre puncte este formată din segmente cumulate ce sunt mai mici decât valoarea 1 milimetru.

Neutilizabil în Circuitul
Civil

**DATE DESPRE IMOBILUL NR. 14340**

Oficiul de Cadastru și Publicitate Imobiliară MUREȘ
Biroul de Cadastru și Publicitate Imobiliară Târgu Mureș

A. Partea I. Descrierea imobilului

TEREN Intravilan

Adresa: Loc. Corunca, Str Someșului, Nr. 30C, Jud. Mureș

Nr. Crt	Nr cadastral Nr. topografic	Suprafața* (mp)	Observații / Referințe
A1	55777	1.047	Sector cadastral:9 Teren împrejmuit;

Construcții

Crt	Nr cadastral Nr. topografic	Adresa	Observații / Referințe
A1.1	55777-C1	Loc. Corunca, Str Someșului, Nr. 30C, Jud. Mureș	Nr. niveluri:2; S. construita la sol:155 mp;

B. Partea II. Proprietari și acte

Inscrieri privitoare la dreptul de proprietate și alte drepturi reale		Referințe
81653 / 30/09/2021		
Act Notarial nr. 1367, din 30/09/2021 emis de NP Logigan Maria;		
B1	Intabulare, drept de PROPRIETATE, dobandit prin Conventie, cota actuala 1/1, cota initiala 1/1 1) NOVAK GEB. STEFANACHE COLIN CHRISTIAN, si sotia 2) NOVAK IMOLA, bun comun	A1
93240 / 17/10/2025		
Act Administrativ nr. 8992, din 11/11/2025 emis de - (CAEC 8992 ; act administrativ nr 7108 din 09.09.2025, emis de Comuna Corunca Comuna Corunca; documentație cadastrală avizată de OCPI MUREȘ);		
B7	Intabulare, drept de PROPRIETATE, dobandit prin Construire, cota actuala 1/1, cota initiala 1/1 1) NOVÁK GEB. STEFANACHE COLIN CHRISTIAN, și soția 2) NOVÁK IMOLA	A1.1

C. Partea III. SARCINI .

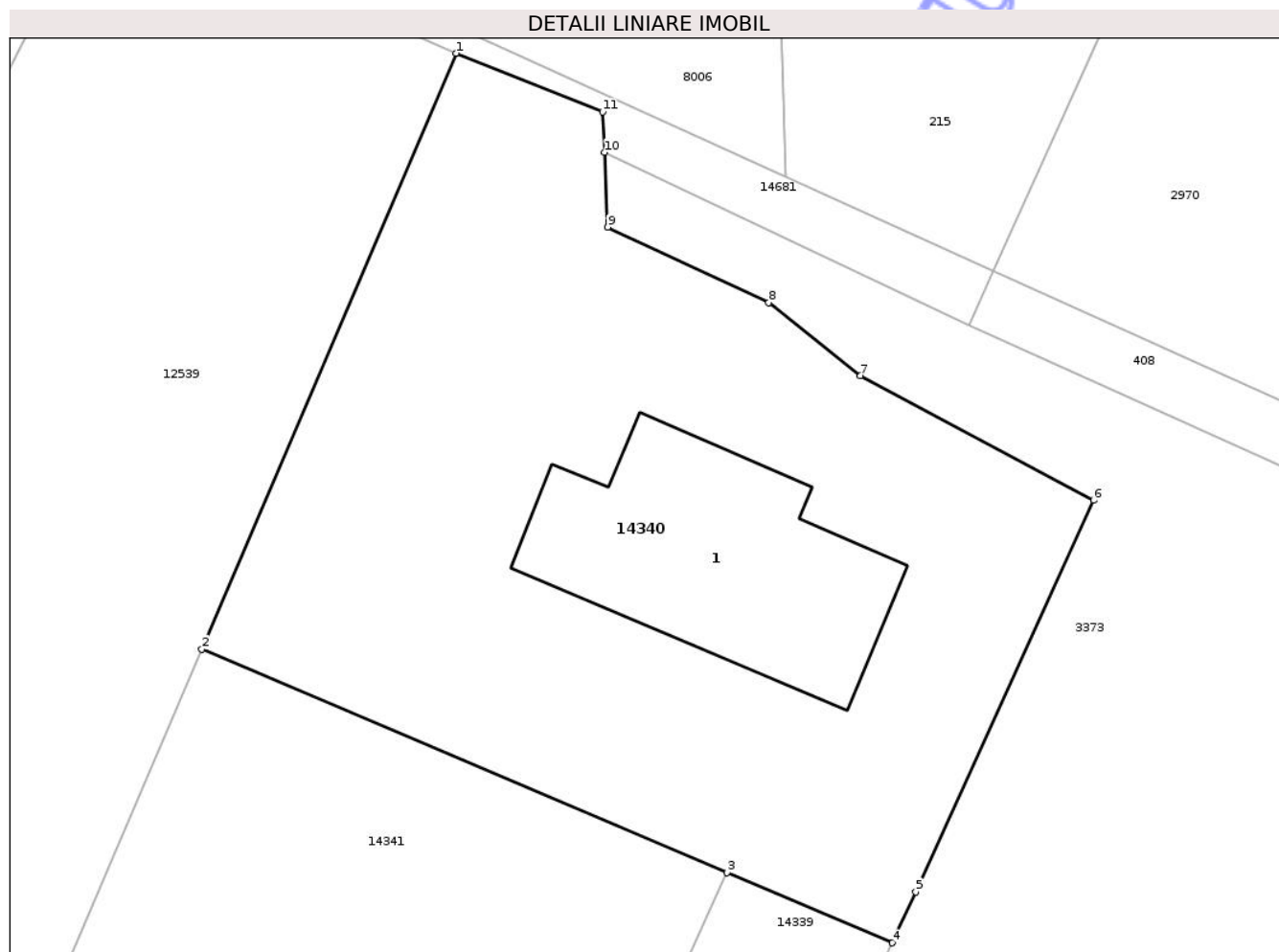
Inscrieri privind dezmembramintele dreptului de proprietate, drepturi reale de garanție și sarcini	Referințe
NU SUNT	

Anexa Nr. 1 La Partea I

Teren

Nr cadastral	Suprafața (mp)*	Observații / Referințe
55777	1.047	

* Suprafața este determinată în planul de proiecție Stereo 70.



Date referitoare la teren

Crt	Categorie folosință	Intravilan	Suprafața (mp)	Tarla	Parcelă	Nr. topo	Observații / Referințe
1	curți constructii	DA	547	-	-	-	
2	arabil	DA	500	-	-	-	

Date referitoare la construcții

Crt	Număr	Destinație construcție	Supraf. (mp)	Situație juridică	Observații / Referințe
A1.1	55777-C1	construcții de locuințe	Din acte: 154 Masurata: 155	Cu acte	Nr. niveluri:2; S. construita la sol:155 mp;

Lungime Segmente

1) Valorile lungimilor segmentelor sunt obținute din proiecție în plan.

Punct început	X / Y	Punct sfârșit	X / Y	Lungime segment (** (m)
1	472.754,409 556.294,796	2	472.741,656 556.264,939	32.467
2	472.741,656 556.264,939	3	472.767,996 556.253,742	28.621

Punct început	X / Y	Punct sfârșit	X / Y	Lungime segment (** (m)
3	472.767,996 556.253,742	4	472.776,282 556.250,219	9.004
4	472.776,282 556.250,219	5	472.777,454 556.252,764	2.802
5	472.777,454 556.252,764	6	472.786,365 556.272,387	21.552
6	472.786,365 556.272,387	7	472.774,686 556.278,632	13.244
7	472.774,686 556.278,632	8	472.770,084 556.282,3	5.885
8	472.770,084 556.282,3	9	472.762,01 556.286,08	8.915
9	472.762,01 556.286,08	10	472.761,84 556.289,832	3.756
10	472.761,84 556.289,832	11	472.761,748 556.291,852	2.022
11	472.761,748 556.291,852	1	472.754,409 556.294,796	7.907

** Lungimile segmentelor sunt determinate în planul de proiecție Stereo 70 și sunt rotunjite la 1 milimetru.

*** Distanța dintre puncte este formată din segmente cumulate ce sunt mai mici decât valoarea 1 milimetru.



DATE DESPRE IMOBILUL NR. 14343

Oficiul de Cadastru și Publicitate Imobiliară MUREȘ
Biroul de Cadastru și Publicitate Imobiliară Târgu Mureș

A. Partea I. Descrierea imobilului

TEREN Intravilan

Adresa: Loc. Corunca, Jud. Mureș

Nr. Crt	Nr cadastral Nr. topografic	Suprafața* (mp)	Observații / Referințe
A1	55774	1.004	Sector cadastral:9 Teren împrejmuit;

Construcții

Crt	Nr cadastral Nr. topografic	Adresa	Observații / Referințe
A1.1	55774-C1	Loc. Corunca, Str Someșului, Nr. 30, Jud. Mureș	Nr. niveluri:1; S. construita la sol:196 mp; casă de locuit, regim P, an 2023, construită din cărămidă, pe fundație de beton, acoperită cu țiglă metalică, cu certificat energetic, compusă din: 2 dormitoare, 3 băi, 1 cameră tehnică și spălătorie, 1 cămară, 1 bucătărie, 1 cameră de zi, 1 hol, 1 coridor, 2 terase acoperite
A1.2	55774-C2	Loc. Corunca, Str Someșului, Nr. 30, Jud. Mureș	Nr. niveluri:1; S. construita la sol:48 mp; atelier de creație, regim P, an 2023, construită din cărămidă, pe fundație de beton, acoperită cu țiglă metalică, cu certificat energetic, compusă din: 2 ateliere, 1 baie.

B. Partea II. Proprietari și acte

Inscrieri privitoare la dreptul de proprietate și alte drepturi reale		Referințe
75030 / 10/09/2021		
Act Notarial nr. 160, din 11/02/2020 emis de NP CIOCEA DELIA SIMONA;		
B1	Intabulare, drept de PROPRIETATE, dobandit prin Conventie, cota actuala 1/2, cota initiala 1/2 1) FLORESCU ALEXANDRU-EMANUEL, si sotia 2) FLORESCU CORINA, (bun comun)	A1
Act Notarial nr. 970, din 09/09/2021 emis de NP CIOCEA DELIA SIMONA (referat de admitere nr. 59514/19.07.2021 emis de catre OCPI Mures);		
B2	Intabulare, drept de PROPRIETATE, dobandit prin Conventie, cota actuala 1/2, cota initiala 1/2 1) FLORESCU ALEXANDRU-EMANUEL, si sotia 2) FLORESCU CORINA, (bun comun)	A1
36830 / 25/04/2024		
Act Administrativ nr. 2300, din 21/03/2024 emis de - (CAEC,Comuna Corunca și documentație cadastrală avizată de către OCPI - Mureș);		
B6	Intabulare, drept de PROPRIETATE, dobandit prin Construire, cota actuala 1/1, cota initiala 1/1 1) FLORESCU ALEXANDRU-EMANUEL, și 2) FLORESCU CORINA	A1.1, A1.2

C. Partea III. SARCINI .

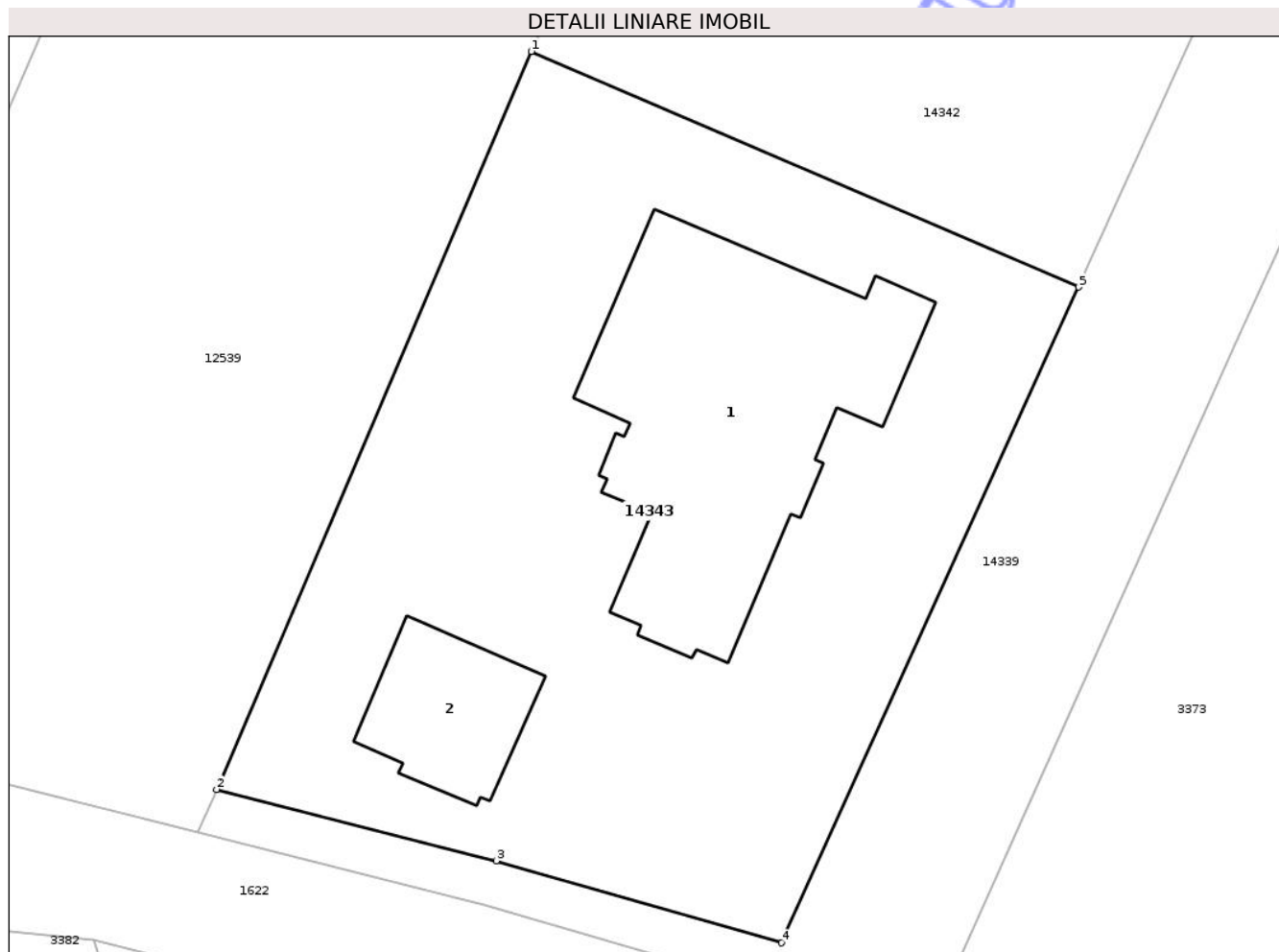
Inscrieri privind dezmembramentele dreptului de proprietate, drepturi reale de garanție și sarcini	Referințe
NU SUNT	

Anexa Nr. 1 La Partea I

Teren

Nr cadastral	Suprafața (mp)*	Observații / Referințe
55774	1.004	

* Suprafața este determinată în planul de proiecție Stereo 70.



Date referitoare la teren

Crt	Categorie folosință	Intra vilan	Suprafața (mp)	Tarla	Parcelă	Nr. topo	Observații / Referințe
1	curti constructii	DA	1.004	-	-	-	

Date referitoare la construcții

Crt	Număr	Destinație construcție	Supraf. (mp)	Situație juridică	Observații / Referințe
A1.1	55774-C1	construcții de locuințe	196	Cu acte	Nr. niveluri:1; S. construită la sol:196 mp; casă de locuit, regim P, an 2023, construită din cărămidă, pe fundație de beton, acoperită cu țiglă metalică, cu certificat energetic, compusă din: 2 dormitoare, 3 băi, 1 cameră tehnică și spălătorie, 1 cămară, 1 bucatărie, 1 cameră de zi, 1 hol, 1 coridor, 2 terase acoperite
A1.2	55774-C2	construcții anexa	48	Cu acte	Nr. niveluri:1; S. construită la sol:48 mp; atelier de creație, regim P, an 2023, construită din cărămidă, pe fundație de beton, acoperită cu țiglă metalică, cu certificat energetic, compusă din: 2 ateliere, 1 baie.

Lungime Segmente

1) Valorile lungimilor segmentelor sunt obținute din proiecție în plan.

Punct început	X / Y	Punct sfârșit	X / Y	Lungime segment (** (m)
1	472.719,711 556.213,562	2	472.704,765 556.178,57	38.05
2	472.704,765 556.178,57	3	472.718,04 556.175,179	13.701
3	472.718,04 556.175,179	4	472.731,597 556.171,294	14.103
4	472.731,597 556.171,294	5	472.745,707 556.202,384	34.142
5	472.745,707 556.202,384	1	472.719,711 556.213,562	28.297

** Lungimile segmentelor sunt determinate în planul de proiecție Stereo 70 și sunt rotunjite la 1 milimetru.

*** Distanța dintre puncte este formată din segmente cumulate ce sunt mai mici decât valoarea 1 milimetru.

Neutilizabil în Circuitul Civil

**DATE DESPRE IMOBILUL NR. 14356**

Oficiul de Cadastru și Publicitate Imobiliară MUREȘ
Biroul de Cadastru și Publicitate Imobiliară Târgu Mureș

A. Partea I. Descrierea imobilului

TEREN Intravilan

Adresa: Loc. Corunca, Str Calea Sighisoarei, Nr. 132, Jud. Mureș

Nr. Crt	Nr cadastral Nr. topografic	Suprafața* (mp)	Observații / Referințe
A1	55584	1.887	Sector cadastral:7 Teren imprejmuit; din cf 51602, 51603 / corunca

Construcții

Crt	Nr cadastral Nr. topografic	Adresa	Observații / Referințe
A1.1	0	Loc. Corunca, Str Calea Sighisoarei, Nr. 132, Jud. Mureș	Nr. niveluri:1; S. construita la sol:150 mp;

B. Partea II. Proprietari și acte

Inscrieri privitoare la dreptul de proprietate și alte drepturi reale	Referințe
78081 / 26/10/2020	
Act Notarial nr. 474, din 06/02/2020 emis de N.P. Holbach Anna-Maria (act administrativ nr 7382 din 21.09.2020, emis de Comuna Corunca si documentatie cadastrala avizata de catre OCPI - Mures);	
B1	A1
Intabulare, drept de PROPRIETATE, (cu titlu initial de dobandire - Contract De Vanzare-Cumparare nr. 944, din 13/04/2007 emis de notar public Rozsa Balazs; incheiere nr. 19354/13.04.2007), dobandit prin Conventie, cota actuala 1/1, cota initiala 1/1 1) PERFORMANCE SRL, CIF:11553880, (bun social)	
/	
Act Administrativ nr. 5765, din 21/06/2023 emis de COMUNA CORUNCA;	
B2	A1.1
Intabulare, drept de PROPRIETATE, dobandit prin Lege, cota actuala 1/1, cota initiala 1/1 1) PERFORMANCE SRL, CIF:11553880	

C. Partea III. SARCINI .

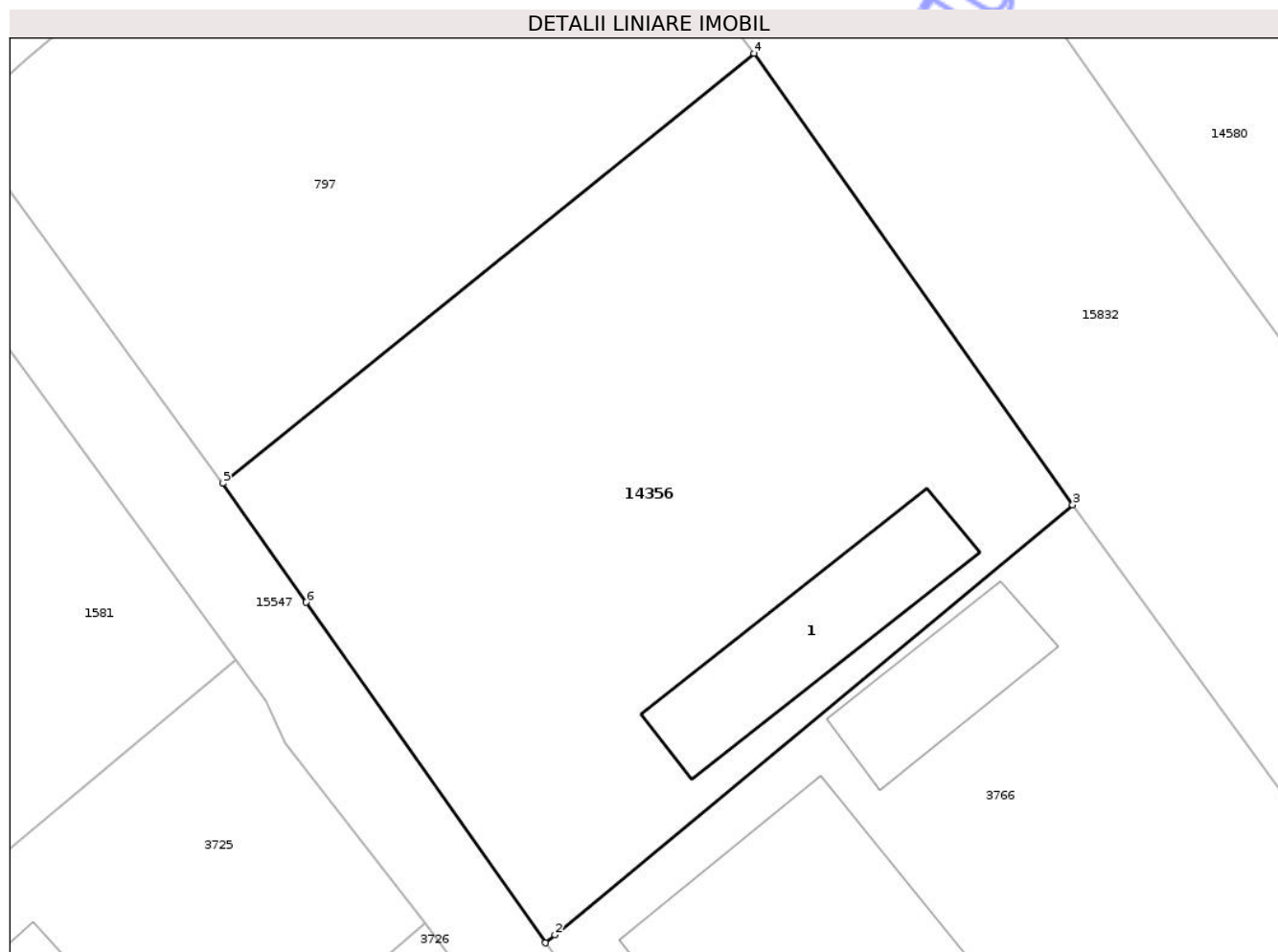
Inscrieri privind dezmembramintele dreptului de proprietate, drepturi reale de garanție și sarcini	Referințe
NU SUNT	

Anexa Nr. 1 La Partea I

Teren

Nr cadastral	Suprafața (mp)*	Observații / Referințe
55584	1.887	din cf 51602, 51603 / corunca

* Suprafața este determinată în planul de proiecție Stereo 70.



Date referitoare la teren

Crt	Categorie folosință	Intra vilan	Suprafața (mp)	Tarla	Parcelă	Nr. topo	Observații / Referințe
1	curti constructii	DA	200	-	-	512/b, 512/a/3	
2	arabil	DA	1.687	-	-	512/b, 512/a/3	

Date referitoare la construcții

Crt	Număr	Destinație construcție	Supraf. (mp)	Situație juridică	Observații / Referințe
A1.1	0	construcții anexa	150	Cu acte	Nr. niveluri:1; S. construita la sol:150 mp;

Lungime Segmente

1) Valorile lungimilor segmentelor sunt obținute din proiecție în plan.

Punct început	X / Y	Punct sfârșit	X / Y	Lungime segment (** (m)
1	470.782,712 556.578,108	2	470.783,389 556.578,672	0.881
2	470.783,389 556.578,672	3	470.819,872 556.608,949	47.41
3	470.819,872 556.608,949	4	470.797,398 556.640,735	38.929

Punct început	X / Y	Punct sfârșit	X / Y	Lungime segment (** (m)
4	470.797,398 556.640,735	5	470.759,965 556.610,455	48.147
5	470.759,965 556.610,455	6	470.765,844 556.602,072	10.239
6	470.765,844 556.602,072	1	470.782,712 556.578,108	29.305

** Lungimile segmentelor sunt determinate în planul de proiecție Stereo 70 și sunt rotunjite la 1 milimetru.

*** Distanța dintre puncte este formată din segmente cumulate ce sunt mai mici decât valoarea 1 milimetru.

Neutilizabil în Circuitul Civil

**DATE DESPRE IMOBILUL NR. 14339**

Oficiul de Cadastru și Publicitate Imobiliară MUREȘ
Biroul de Cadastru și Publicitate Imobiliară Târgu Mureș

A. Partea I. Descrierea imobilului

TEREN Intravilan

Adresa: Loc. Corunca, Jud. Mureș

Nr. Crt	Nr cadastral Nr. topografic	Suprafața* (mp)	Observații / Referințe
A1	55778	802	Sector cadastral:9 Teren împrejmuit;

B. Partea II. Proprietari și acte

Inscrieri privitoare la dreptul de proprietate și alte drepturi reale		Referințe
75030 / 10/09/2021		
Act Notarial nr. 160, din 11/02/2020 emis de NP CIOCEA DELIA SIMONA;		
B1	Intabulare, drept de PROPRIETATE, dobandit prin Conventie, cota actuala 1/2, cota initiala 1/2 1) FLORESCU ALEXANDRU-EMANUEL, si sotia 2) FLORESCU CORINA, (bun comun)	A1
81655 / 30/09/2021		
Act Notarial nr. 1367, din 30/09/2021 emis de NP Logigan Maria;		
B2	Intabulare, drept de PROPRIETATE, dobandit prin Conventie, cota actuala 1/4, cota initiala 1/4 1) NOVAK GEB. STEFANACHE COLIN CHRISTIAN, si sotia 2) NOVAK IMOLA, (bun comun)	A1
111456 / 20/12/2023		
Act Notarial nr. 1647, din 20/12/2023 emis de NP CIOCEA DELIA SIMONA;		
B3	Intabulare, drept de PROPRIETATE, dobandit prin Succesiune, cota actuala 1/4, cota initiala 1/4 1) MICU DUMITRU, și soția 2) MADARÁSZ-CAZACU MELANIA-LARISA, (bun comun)	A1

C. Partea III. SARCINI

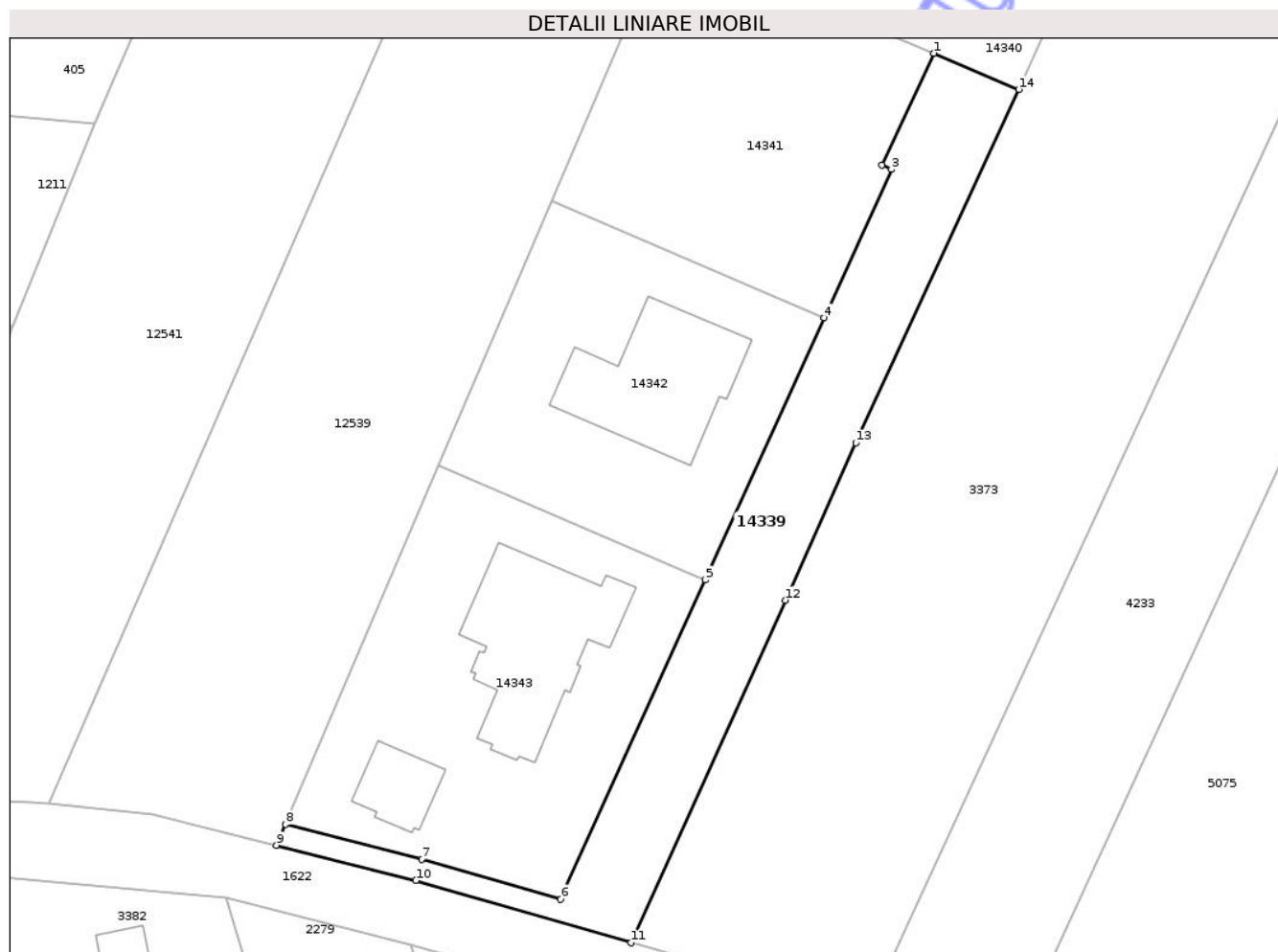
Inscrieri privind dezmembramintele dreptului de proprietate, drepturi reale de garanție și sarcini		Referințe
88360 / 21/10/2021		
Act Notarial nr. 1481, din 21/10/2021 emis de NP Logigan Maria;		
C1	Intabulare, drept de SERVITUTEde trecere auto si pietonal in favoarea imobilului inscris in CFE 55775 Corunca	A1

Anexa Nr. 1 La Partea I

Teren

Nr cadastral	Suprafața (mp)*	Observații / Referințe
55778	802	

* Suprafața este determinată în planul de proiecție Stereo 70.



Date referitoare la teren

Crt	Categorie folosință	Intravilan	Suprafața (mp)	Tarla	Parcelă	Nr. topo	Observații / Referințe
1	arabil	DA	802	-	-	-	

Lungime Segmente

1) Valorile lungimilor segmentelor sunt obținute din proiecție în plan.

Punct început	X / Y	Punct sfârșit	X / Y	Lungime segment (** (m)
1	472.767,996 556.253,742	2	472.762,971 556.242,844	12.001
2	472.762,971 556.242,844	3	472.763,882 556.242,431	1.0
3	472.763,882 556.242,431	4	472.757,305 556.227,938	15.916
4	472.757,305 556.227,938	5	472.745,707 556.202,384	28.063
5	472.745,707 556.202,384	6	472.731,597 556.171,294	34.142

Punct început	X / Y	Punct sfârșit	X / Y	Lungime segment (** (m)
6	472.731,597 556.171,294	7	472.718,04 556.175,179	14.103
7	472.718,04 556.175,179	8	472.704,765 556.178,57	13.701
8	472.704,765 556.178,57	9	472.703,893 556.176,529	2.219
9	472.703,893 556.176,529	10	472.717,475 556.173,094	14.01
10	472.717,475 556.173,094	11	472.738,445 556.167,032	21.829
11	472.738,445 556.167,032	12	472.753,502 556.200,434	36.639
12	472.753,502 556.200,434	13	472.760,413 556.215,765	16.817
13	472.760,413 556.215,765	14	472.776,282 556.250,219	37.933
14	472.776,282 556.250,219	1	472.767,996 556.253,742	9.004

** Lungimile segmentelor sunt determinate în planul de proiecție Stereo 70 și sunt rotunjite la 1 milimetru.

*** Distanța dintre puncte este formată din segmente cumulate ce sunt mai mici decât valoarea 1 milimetru.

**DATE DESPRE IMOBILUL NR. 14341**

Oficiul de Cadastru și Publicitate Imobiliară MUREȘ
Biroul de Cadastru și Publicitate Imobiliară Târgu Mureș

A. Partea I. Descrierea imobilului

TEREN Intravilan

Adresa: Loc. Corunca, Jud. Mureș

Nr. Crt	Nr cadastral Nr. topografic	Suprafața* (mp)	Observații / Referințe
A1	55776	803	Sector cadastral:9 Teren imprejmuit;

B. Partea II. Proprietari și acte

Inscrieri privitoare la dreptul de proprietate și alte drepturi reale	Referințe
111451 / 20/12/2023	
Act Notarial nr. 1647, din 20/12/2023 emis de NP CIOCEA DELIA SIMONA;	
B1	A1
Intabulare, drept de PROPRIETATE, dobandit prin Conventie, cota actuala 1/1, cota initiala 1/1	
1) MICU DUMITRU, și soția	
2) MADARÁSZ-CAZACU MELANIA-LARISA, (bun comun)	

C. Partea III. SARCINI .

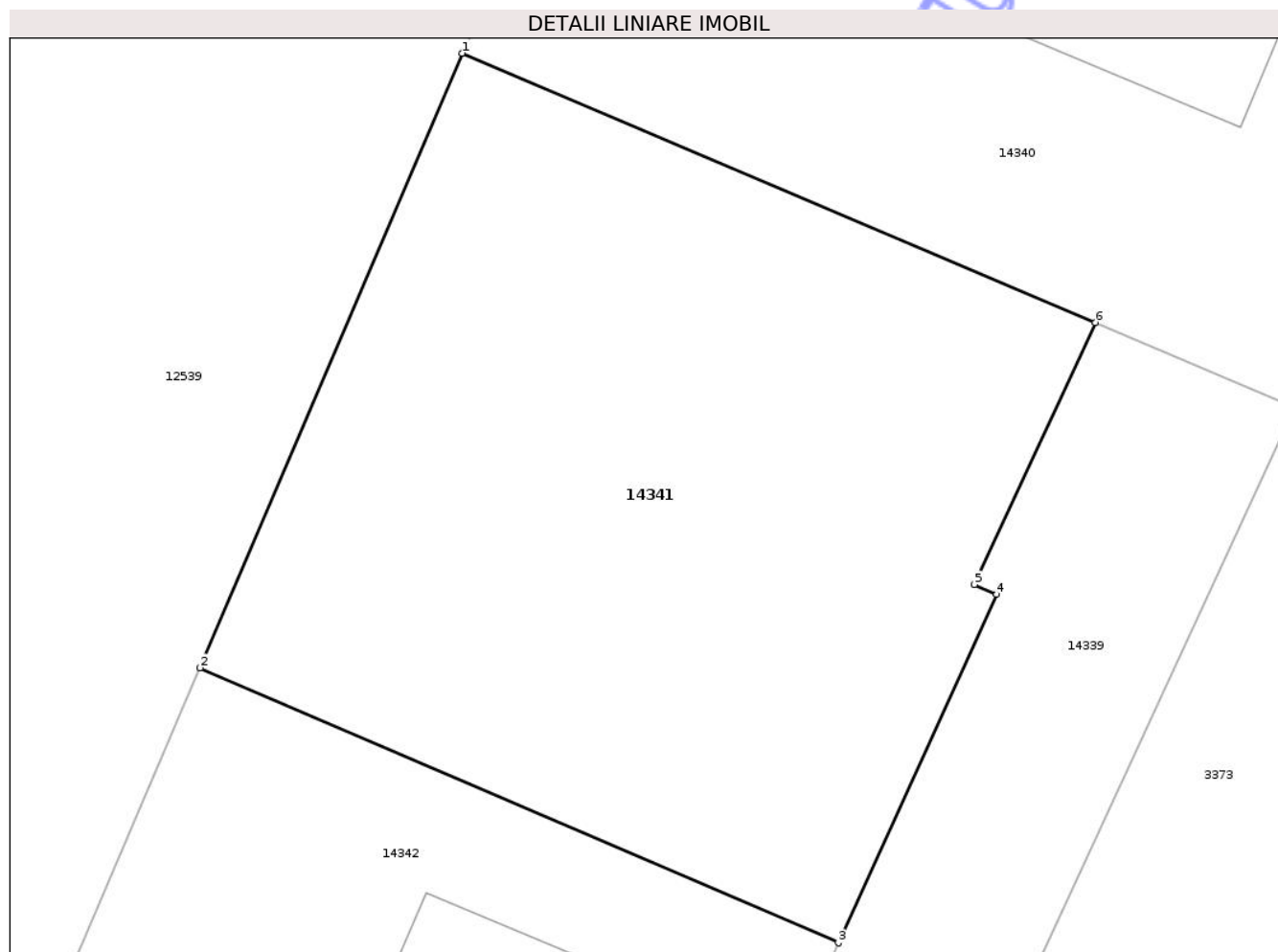
Inscrieri privind dezmembramintele dreptului de proprietate, drepturi reale de garanție și sarcini	Referințe
NU SUNT	

Anexa Nr. 1 La Partea I

Teren

Nr cadastral	Suprafața (mp)*	Observații / Referințe
55776	803	

* Suprafața este determinată în planul de proiecție Stereo 70.



Date referitoare la teren

Crt	Categorie folosință	Intra vilan	Suprafața (mp)	Tarla	Parcelă	Nr. topo	Observații / Referințe
1	arabil	DA	803	-	-	-	

Lungime Segmente

1) Valorile lungimilor segmentelor sunt obținute din proiecție în plan.

Punct început	X / Y	Punct sfârșit	X / Y	Lungime segment (** (m)
1	472.741,656 556.264,939	2	472.730,739 556.239,381	27.792
2	472.730,739 556.239,381	3	472.757,305 556.227,938	28.926
3	472.757,305 556.227,938	4	472.763,882 556.242,431	15.916
4	472.763,882 556.242,431	5	472.762,971 556.242,844	1.0
5	472.762,971 556.242,844	6	472.767,996 556.253,742	12.001

Punct început	X / Y	Punct sfârșit	X / Y	Lungime segment (** (m)
6	472.767,996 556.253,742	1	472.741,656 556.264,939	28.621

** Lungimile segmentelor sunt determinate în planul de proiecție Stereo 70 și sunt rotunjite la 1 milimetru.

*** Distanța dintre puncte este formată din segmente cumulate ce sunt mai mici decât valoarea 1 milimetru.

Neutilizabil în Circuitul Civil

**DATE DESPRE IMOBILUL NR. 14347**

Oficiul de Cadastru și Publicitate Imobiliară MUREȘ
Biroul de Cadastru și Publicitate Imobiliară Târgu Mureș

A. Partea I. Descrierea imobilului

TEREN Intravilan

Adresa: Loc. Bozeni, Str Bodoni Sandor, Nr. 16, Jud. Mureș

Nr. Crt	Nr cadastral Nr. topografic	Suprafața* (mp)	Observații / Referințe
A1	55768	500	Sector cadastral:17 Teren neimprejmuit;

Construcții

Crt	Nr cadastral Nr. topografic	Adresa	Observații / Referințe
A1.1	55768-C1	Loc. Bozeni, Str Bodoni Sandor, Nr. 16, Jud. Mureș	Nr. niveluri:1; S. construita la sol:61 mp; Casa de locuit in cladire P construita cu zidarie de pamant. acoperita cu tigla. constand din: 2 camere. 1 bucatarie. 1 terasa;
A1.2	55768-C2	Loc. Bozeni, Str Bodoni Sandor, Nr. 16, Jud. Mureș	Nr. niveluri:1; S. construita la sol:105 mp; S. construita desfasurata:105 mp; grajd cu șură

B. Partea II. Proprietari și acte

Inscrieri privitoare la dreptul de proprietate și alte drepturi reale		Referințe
12807 / 13/02/2025		
Act Notarial nr. 332, din 13/02/2025 emis de Pintya Andrea;		
B8	Intabulare, drept de PROPRIETATE, dobandit prin Conventie, cota actuala 1/1, cota initiala 1/1 1) FILIMON ZOLTÁN-RUDOLF, și soția 2) FILIMON KINGA-NOÉMI, (bun comun)	A1, A1.1, A1.2

C. Partea III. SARCINI .

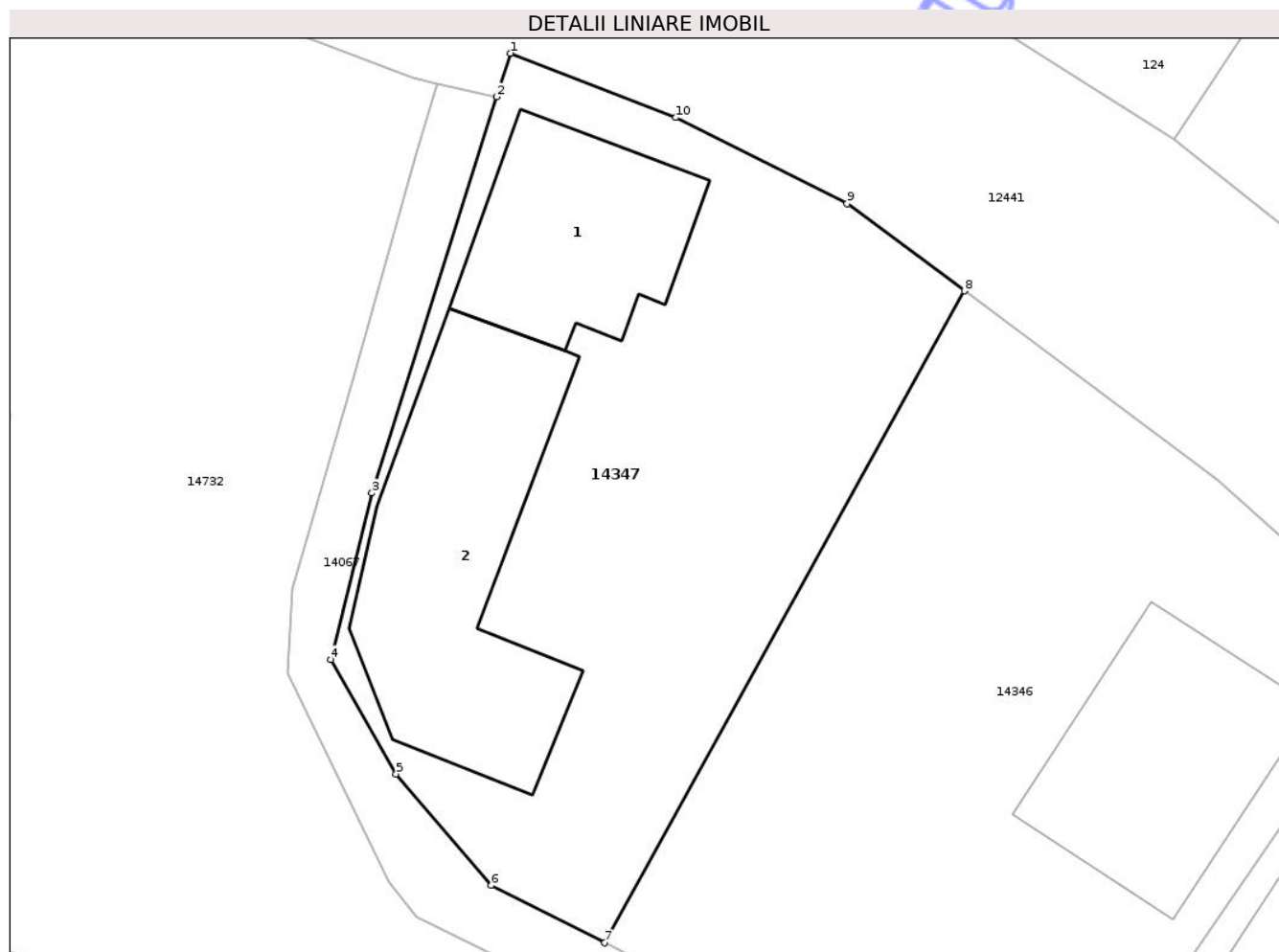
Inscrieri privind dezmembramintele dreptului de proprietate, drepturi reale de garanție și sarcini	Referințe
NU SUNT	

Anexa Nr. 1 La Partea I

Teren

Nr cadastral	Suprafața (mp)*	Observații / Referințe
55768	500	

* Suprafața este determinată în planul de proiecție Stereo 70.



Date referitoare la teren

Crt	Categorie folosință	Intra vilan	Suprafața (mp)	Tarla	Parcelă	Nr. topo	Observații / Referințe
1	curți constructii	DA	500	51	A 66/1, CC 66	-	

Date referitoare la construcții

Crt	Număr	Destinație construcție	Supraf. (mp)	Situație juridică	Observații / Referințe
A1.1	55768-C1	construcții de locuințe	61	Cu acte	Nr. niveluri:1; S. construita la sol:61 mp; Casa de locuit în clădire P construita cu zidărie de pământ, acoperită cu țiglă, constând din: 2 camere. 1 bucatărie. 1 terasă;
A1.2	55768-C2	construcții anexa	105	Cu acte	Nr. niveluri:1; S. construita la sol:105 mp; S. construita desfășurată:105 mp; grajd cu șură

Lungime Segmente

1) Valorile lungimilor segmentelor sunt obținute din proiecție în plan.

Punct început	X / Y	Punct sfârșit	X / Y	Lungime segment (** (m)
1	474.652,737 559.260,069	2	474.652,192 559.258,34	1.813
2	474.652,192 559.258,34	3	474.647,245 559.242,659	16.443

Punct început	X / Y	Punct sfârșit	X / Y	Lungime segment (** (m)
3	474.647,245 559.242,659	4	474.645,62 559.236,057	6.799
4	474.645,62 559.236,057	5	474.648,202 559.231,537	5.205
5	474.648,202 559.231,537	6	474.651,976 559.227,125	5.806
6	474.651,976 559.227,125	7	474.656,461 559.224,852	5.028
7	474.656,461 559.224,852	8	474.670,712 559.250,662	29.483
8	474.670,712 559.250,662	9	474.666,071 559.254,113	5.783
9	474.666,071 559.254,113	10	474.659,285 559.257,519	7.593
10	474.659,285 559.257,519	1	474.652,737 559.260,069	7.027

** Lungimile segmentelor sunt determinate în planul de proiecție Stereo 70 și sunt rotunjite la 1 milimetru.

*** Distanța dintre puncte este formată din segmente cumulate ce sunt mai mici decât valoarea 1 milimetru.

**DATE DESPRE IMOBILUL NR. 14348**

Oficiul de Cadastru și Publicitate Imobiliară MUREȘ
 Biroul de Cadastru și Publicitate Imobiliară Târgu Mureș

A. Partea I. Descrierea imobilului

TEREN Intravilan

Adresa: Loc. Corunca, Str Pasareni, Nr. 5, Jud. Mureș

Nr. Crt	Nr cadastral Nr. topografic	Suprafața* (mp)	Observații / Referințe
A1	55713	119	Sector cadastral:5 Teren neimprejmuit;

B. Partea II. Proprietari și acte

Inscrieri privitoare la dreptul de proprietate și alte drepturi reale	Referințe
88888 / 25/10/2021	
Act Notarial nr. 2158, din 22/10/2021 emis de NP NASCA-DAN ANCA-TEODORA;	
B1	A1
Intabulare, drept de PROPRIETATE, dobandit prin Conventie, cota actuala 1/1, cota initiala 1/1	
1) CHIRAN VALENTIN, si sotia	
2) CHIRAN SUSANA-ADRIANA, (bun comun)	

C. Partea III. SARCINI .

Inscrieri privind dezmembramintele dreptului de proprietate, drepturi reale de garanție și sarcini	Referințe
NU SUNT	

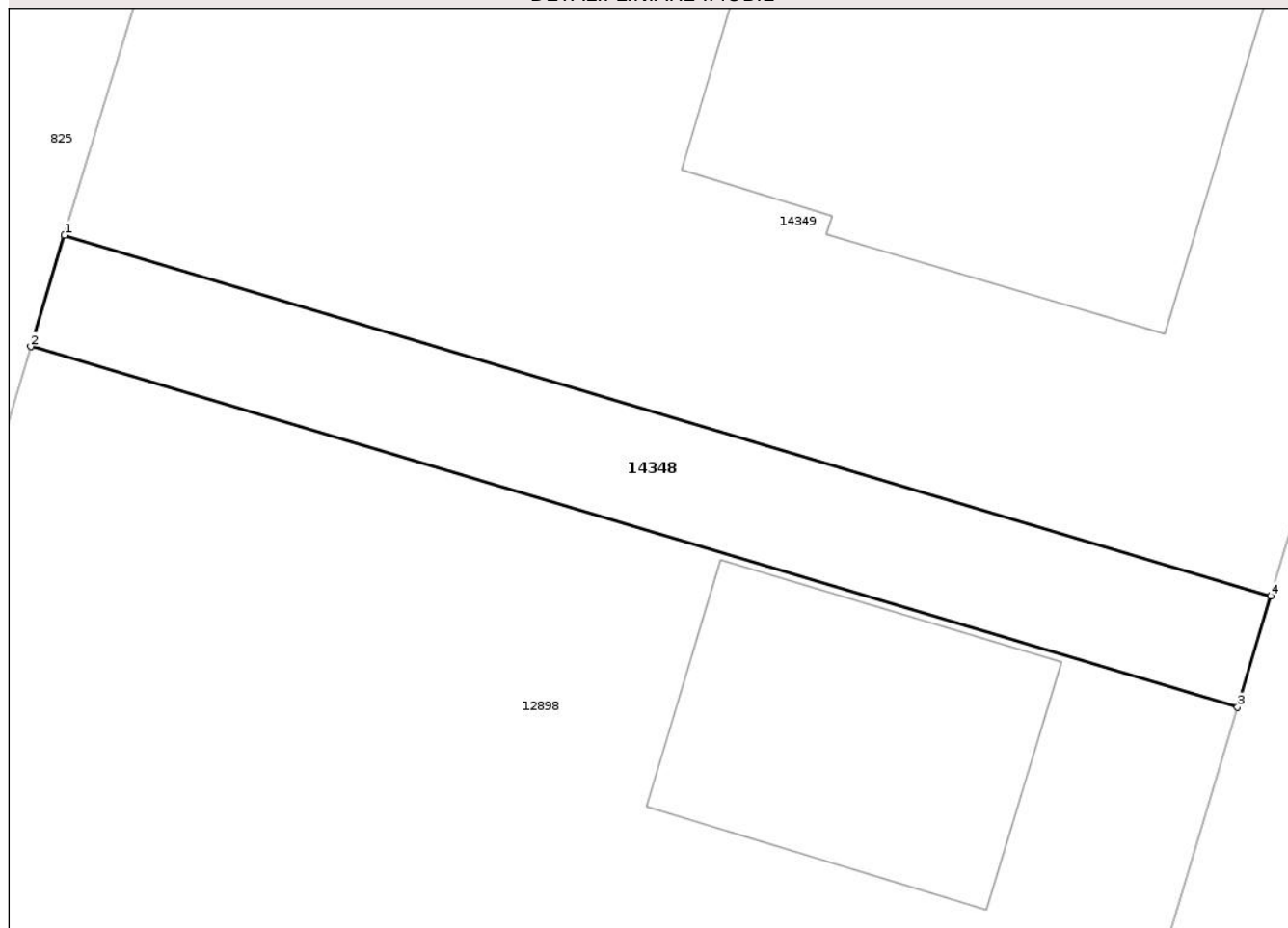
Anexa Nr. 1 La Partea I

Teren

Nr cadastral	Suprafața (mp)*	Observații / Referințe
55713	119	

* Suprafața este determinată în planul de proiecție Stereo 70.

DETALII LINIARE IMOBIL



Date referitoare la teren

Crt	Categorie folosință	Intra vilan	Suprafața (mp)	Tarla	Parcelă	Nr. topo	Observații / Referințe
1	arabil	DA	119	-	-	-	

Lungime Segmente

1) Valorile lungimilor segmentelor sunt obținute din proiecție în plan.

Punct început	X / Y	Punct sfârșit	X / Y	Lungime segment (** (m)
1	470.847,722 557.081,237	2	470.846,765 557.078,066	3.312
2	470.846,765 557.078,066	3	470.881,197 557.067,783	35.935
3	470.881,197 557.067,783	4	470.882,145 557.070,956	3.312
4	470.882,145 557.070,956	1	470.847,722 557.081,237	35.926

** Lungimile segmentelor sunt determinate în planul de proiecție Stereo 70 și sunt rotunjite la 1 milimetru.

*** Distanţa dintre puncte este formată din segmente cumulate ce sunt mai mici decât valoarea 1 milimetru.

Neutilizabil în Circuitul
Civil



DATE DESPRE IMOBILUL NR. 14349

Oficiul de Cadastru și Publicitate Imobiliară MUREȘ
Biroul de Cadastru și Publicitate Imobiliară Târgu Mureș

A. Partea I. Descrierea imobilului

TEREN Intravilan

Adresa: Loc. Corunca, Str Pasareni, Nr. 7, Jud. Mureș

Nr. Crt	Nr cadastral Nr. topografic	Suprafața* (mp)	Observații / Referințe
A1	55712	700	Sector cadastral:5 Teren imprejmuit;

Construcții

Crt	Nr cadastral Nr. topografic	Adresa	Observații / Referințe
A1.1	55712-C1	Loc. Corunca, Str Pasareni, Nr. 7, Jud. Mureș	Nr. niveluri:1; S. construita la sol:150 mp; S. construita desfasurata:150 mp; C1-CL, edificata in anul 2021, in regim P, cu o suprafata construita la sol de Sc=150mp, o suprafata construita desfasurata Sdesf=150mp si o suprafata utila S utila = 107 mp; compusa din : La parter: 1 antreu, 1 hol, 2 bai, 1 bucatarie-sufragerie, 1 camera de zi, 1 camera, 1 camera tehnica, 1 garderoba, 1 dormitor, 2 camere, 1 terasa deschisa.

B. Partea II. Proprietari și acte

Inscrieri privitoare la dreptul de proprietate și alte drepturi reale		Referințe
37611 / 03/05/2022		
Act Notarial nr. 1805, din 28/04/2022 emis de n.p. HOLBACH ANNA-MARIA (act notarial nr 35 din 11.05.2022, emis de N.P. HOLBACH ANNA-MARIA);		
B1	Se noteaza beneficiul DREPTULUI DE TRECERE cu piciorul, autocamionul, basculanta, caruta, bicicleta si autovehiculul in favoarea imobilului in scris in CFE 55146 Corunca	A1
46365 / 30/05/2022		
Act Notarial nr. 429, din 27/05/2022 emis de NP HURUBA RALUCA-IOANA;		
B2	Intabulare, drept de PROPRIETATE, dobandit prin Conventie, cota actuala 1/1, cota initiala 1/1 1) BARLEA BOGDAN , si sotia 2) BARLEA IULIA , (bun comun)	A1
B3	Intabulare, drept de PROPRIETATE, dobandit prin Conventie, cota actuala 1/1, cota initiala 1/1 1) BARLEA BOGDAN , si sotia 2) BARLEA IULIA , (bun comun)	A1.1
Act Notarial nr. 430, din 27/05/2022 emis de NP HURUBA RALUCA-IOANA;		
B4	Se noteaza interdictiile de instrainare, grevare, inchiriere, dezmembrare, alipire, demolare si construire. 1) ING BANK N.V. AMSTERDAM, SUCURSALA BUCURESTI , CIF:6151100	A1, A1.1

C. Partea III. SARCINI

Inscrieri privind dezmembramintele dreptului de proprietate, drepturi reale de garanție și sarcini		Referințe
46365 / 30/05/2022		
Act Notarial nr. 430, din 27/05/2022 emis de NP HURUBA RALUCA-IOANA;		
C1	Intabulare, drept de IPOTECA, Valoare:579009 RON, si celelalte obligatii aferente creditului 1) ING BANK N.V. AMSTERDAM, SUCURSALA BUCURESTI , CIF:6151100	A1, A1.1

Anexa Nr. 1 La Partea I

Teren

Nr cadastral	Suprafața (mp)*	Observații / Referințe
55712	700	

* Suprafața este determinată în planul de proiecție Stereo 70.

DETALII LINIARE IMOBIL



Date referitoare la teren

Crt	Categorie folosință	Intra vilan	Suprafața (mp)	Tarla	Parcelă	Nr. topo	Observații / Referințe
1	curți constructii	DA	700	-	-	-	

Date referitoare la construcții

Crt	Număr	Destinație construcție	Supraf. (mp)	Situație juridică	Observații / Referințe
A1.1	55712-C1	construcții de locuințe	150	Cu acte	Nr. niveluri:1; S. construita la sol:150 mp; S. construita desfasurata:150 mp; C1-CL, edificata in anul 2021, in regim P, cu o suprafata construita la sol de Sc=150mp, o suprafata construita desfasurata Scdesf=150mp si o suprafata utila S utila = 107 mp; compusa din : La parter: 1 antreu, 1 hol, 2 bai, 1 bucatarie-sufragerie, 1 camera de zi, 1 camera, 1 camera tehnica, 1 garderoba, 1 dormitor, 2 camere, 1 terasa deschisa.

Lungime Segmente

1) Valorile lungimilor segmentelor sunt obținute din proiecție în plan.

Punct început	X / Y	Punct sfârșit	X / Y	Lungime segment (** (m)

Punct început	X / Y	Punct sfârșit	X / Y	Lungime segment (** (m)
1	470.853,356 557.099,903	2	470.847,722 557.081,237	19.498
2	470.847,722 557.081,237	3	470.882,145 557.070,956	35.926
3	470.882,145 557.070,956	4	470.887,746 557.089,632	19.498
4	470.887,746 557.089,632	1	470.853,356 557.099,903	35.891

** Lungimile segmentelor sunt determinate în planul de proiecție Stereo 70 și sunt rotunjite la 1 milimetru.

*** Distanța dintre puncte este formată din segmente cumulate ce sunt mai mici decât valoarea 1 milimetru.

Neutilizabil în Circuitul Civil

**DATE DESPRE IMOBILUL NR. 14355**

Oficiul de Cadastru și Publicitate Imobiliară MUREȘ
Biroul de Cadastru și Publicitate Imobiliară Târgu Mureș

A. Partea I. Descrierea imobilului

TEREN Extravilan

Adresa: Jud. Mureș, Extravilan Bozeni

Nr. Crt	Nr cadastral Nr. topografic	Suprafața* (mp)	Observații / Referințe
A1	55592	1.600	Sector cadastral:13 Teren neimprejmuit;

B. Partea II. Proprietari și acte

Inscrieri privitoare la dreptul de proprietate și alte drepturi reale		Referințe
65881 / 16/09/2020		
Act Administrativ nr. 71661, din 29/11/1996 emis de CJSDPAT MURES (documentatie cadastrala avizata de OCPI Mures);		
B1	Intabulare, drept de PROPRIETATE, dobandit prin Lege, cota actuala 1/1, cota initiala 1/1 1) NAGY DIONISIE	A1

C. Partea III. SARCINI .


Inscrieri privind dezmembramintele dreptului de proprietate, drepturi reale de garanție și sarcini	Referințe
NU SUNT	

Anexa Nr. 1 La Partea I

Teren

Nr cadastral	Suprafața (mp)*	Observații / Referințe
55592	1.600	

* Suprafața este determinată în planul de proiecție Stereo 70.



Date referitoare la teren

Crt	Categorie folosință	Intra vilan	Suprafața (mp)	Tarla	Parcelă	Nr. topo	Observații / Referințe
1	arabil	NU	1.600	29	1088/68	-	

Lungime Segmente

1) Valorile lungimilor segmentelor sunt obținute din proiecție în plan.

Punct început	X / Y	Punct sfârșit	X / Y	Lungime segment (** (m)
1	473.692,751 559.218,526	2	473.696,852 559.207,631	11.641
2	473.696,852 559.207,631	3	473.831,948 559.206,417	135.101
3	473.831,948 559.206,417	4	473.840,867 559.205,105	9.015
4	473.840,867 559.205,105	5	473.841,279 559.208,633	3.552
5	473.841,279 559.208,633	6	473.842,278 559.217,182	8.607

Punct început	X / Y	Punct sfârșit	X / Y	Lungime segment (** (m)
6	473.842,278 559.217,182	1	473.692,751 559.218,526	149.533

** Lungimile segmentelor sunt determinate în planul de proiecție Stereo 70 și sunt rotunjite la 1 milimetru.

*** Distanța dintre puncte este formată din segmente cumulate ce sunt mai mici decât valoarea 1 milimetru.

Neutilizabil în Circuitul Civil

**DATE DESPRE IMOBILUL NR. 14361**

Oficiul de Cadastru și Publicitate Imobiliară MUREȘ
Biroul de Cadastru și Publicitate Imobiliară Târgu Mureș

A. Partea I. Descrierea imobilului

Nr. CF vechi:1577/N
Nr. cadastral vechi:55

TEREN Intravilan

Adresa: Loc. Corunca, Str De Jos, Nr. 74, Jud. Mureș

Nr. Crt	Nr cadastral Nr. topografic	Suprafața* (mp)	Observații / Referințe
A1	53562	74	Sector cadastral:4 Teren neimprejmuit;

B. Partea II. Proprietari și acte

Inscrieri privitoare la dreptul de proprietate și alte drepturi reale		Referințe
18024 / 25/10/1999		
Act Administrativ nr. 70947/1994, din 30/05/1994 emis de CJS DAPT MURES;		
B1	Inscrierea provizorie, drept de PROPRIETATE, dobandit prin Lege, cota actuala 1/1, cota initiala 7488/127488 1) NAGY A. ANTAL	A1
44492 / 24/06/2016		
Act Administrativ nr. 70947, din 30/05/1995 emis de CJS DAPT MURES (C.M. nr. 318/23.09.1999, notar public - Holbach Stefan, C.V.C. aut. nr. 2728/07.12.1999, notar public - Holbach Stefan, C.V.C. aut. nr. 2118/05.09.2001, notar public - Holbach Stefan si documentatie cadastrala avizata de O.C.P.I. Mures);		
B2	Se desprinde suprafata de 1200 mp identificata sub A1 si se transcrie in CFE 53658 Corunca, in favoarea proprietarului de sub B.3	A1

C. Partea III. SARCINI .

Inscrieri privind dezmembramintele dreptului de proprietate, drepturi reale de garanție și sarcini	Referințe
NU SUNT	

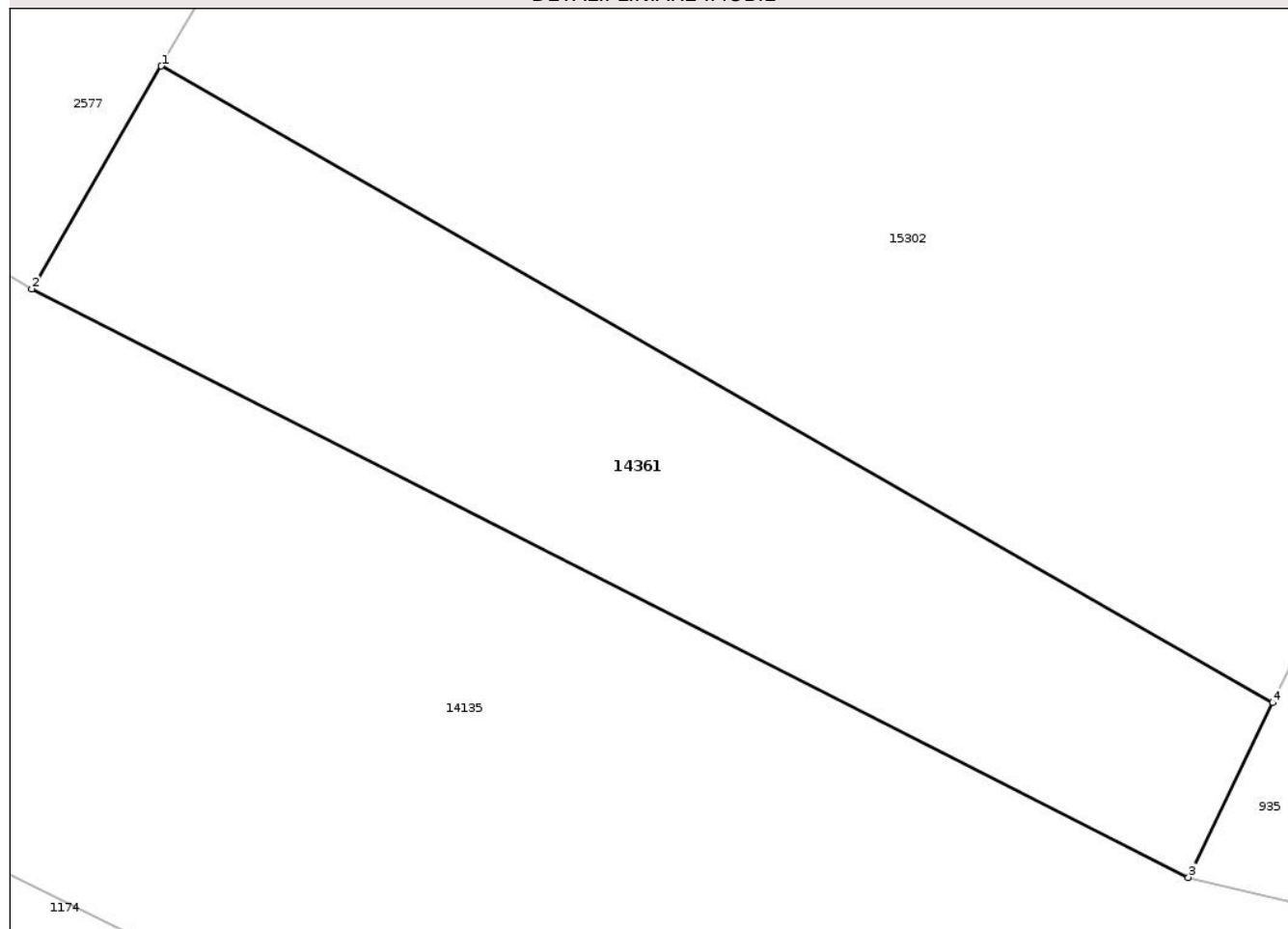
Anexa Nr. 1 La Partea I

Teren

Nr cadastral	Suprafața (mp)*	Observații / Referințe
53562	74	

* Suprafața este determinată în planul de proiecție Stereo 70.

DETALII LINIARE IMOBIL



Date referitoare la teren

Crt	Categorie folosință	Intra vilan	Suprafața (mp)	Tarla	Parcelă	Nr. topo	Observații / Referințe
1	arabil	DA	74	-	-	203/2/1, 204/2/1/1	

Lungime Segmente

1) Valorile lungimilor segmentelor sunt obținute din proiecție în plan.

Punct început	X / Y	Punct sfârșit	X / Y	Lungime segment (** (m)
1	471.188,359 557.721,224	2	471.186,288 557.717,664	4.119
2	471.186,288 557.717,664	3	471.204,785 557.708,261	20.75
3	471.204,785 557.708,261	4	471.206,132 557.711,052	3.099
4	471.206,132 557.711,052	1	471.188,359 557.721,224	20.478

** Lungimile segmentelor sunt determinate în planul de proiecție Stereo 70 și sunt rotunjite la 1 milimetru.

*** Distanța dintre puncte este formată din segmente cumulate ce sunt mai mici decât valoarea 1 milimetru.

Neutilizabil în Circuitul
Civil

**DATE DESPRE IMOBILUL NR. 14362**

Oficiul de Cadastru și Publicitate Imobiliară MUREȘ
Biroul de Cadastru și Publicitate Imobiliară Târgu Mureș

A. Partea I. Descrierea imobilului

TEREN Intravilan

Nr. CF vechi:2681/N
Nr. cadastral vechi:192/5

Adresa: Loc. Corunca, Jud. Mureș

Nr. Crt	Nr cadastral Nr. topografic	Suprafața* (mp)	Observații / Referințe
A1	51768	915	Sector cadastral:9 Teren imprejmuit;

B. Partea II. Proprietari și acte

Inscrieri privitoare la dreptul de proprietate și alte drepturi reale		Referințe
17704 / 03/08/2004		
Act Notarial nr. 3018, din 02/08/2004 emis de notar public Gurghian Mariana ((Incheiere nr. 17704-7/03.08.2004); unificare si dezmembrare in baza actului aut. nr. 1922/2005 si a memoriului tehnic avizat cu nr. 6840/2005 de O.C.P.I. Mures - notar public Gurghian Mariana (Incheiere nr. 13145/07.06.2005));		
B1	Intabulare, drept de PROPRIETATE, dobandit prin Conventie, cota actuala 1/1, cota initiala 1/1 1) COSTACHE MIRCEA , si sotia 2) COSTACHE ELENA-NUTA , (bun comun) <i>OBSERVATII: (provenita din conversia CF 2681/N)</i>	A1
B2	Intabulare, drept de SERVITUTEde trecere cu piciorul si masina asupra parcelei cu nr. cad. (192/8) inscris in C.F. nr. 2684/N Corunca <i>OBSERVATII: (provenita din conversia CF 2681/N)</i>	A1

C. Partea III. SARCINI

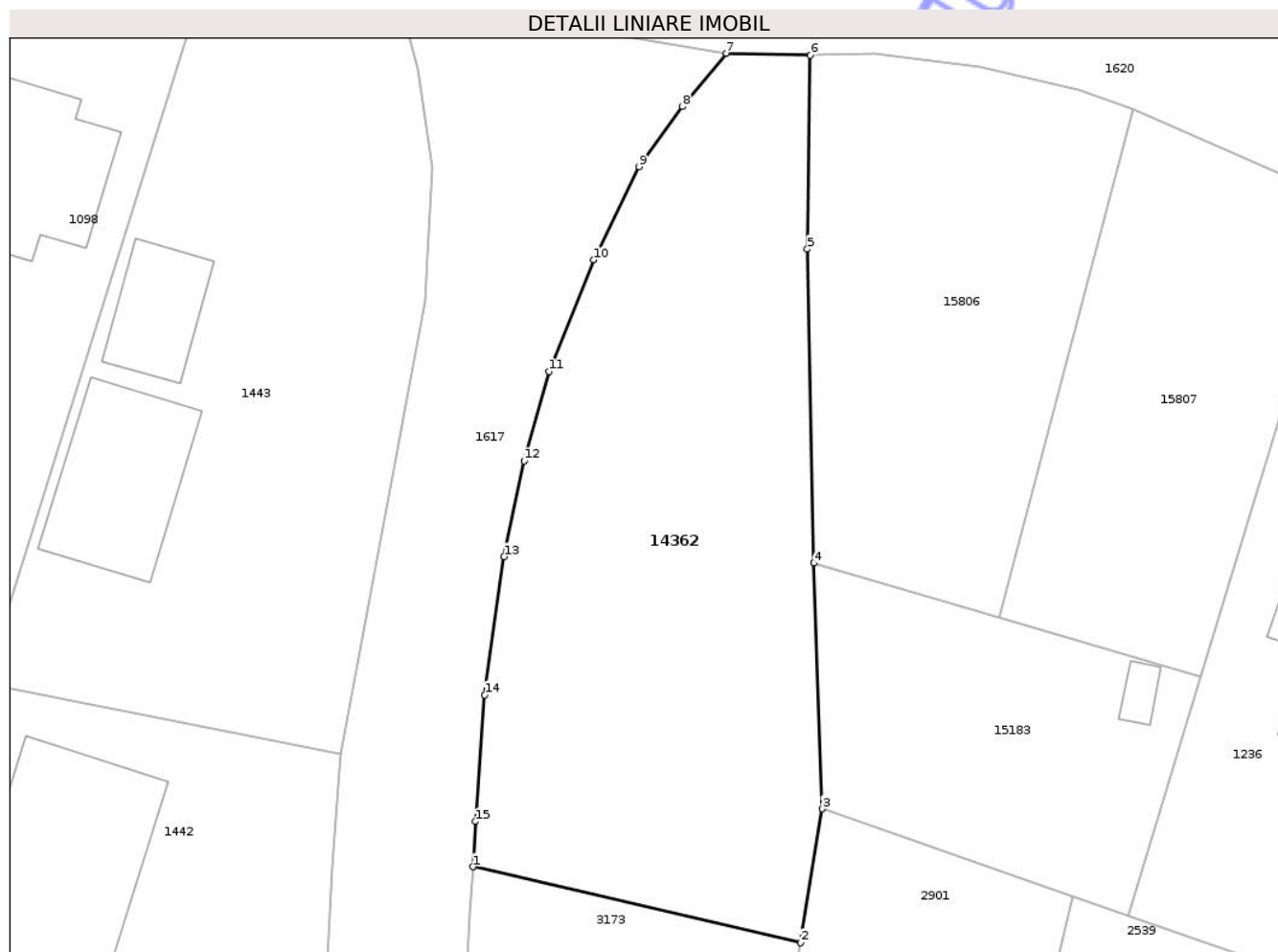
Inscrieri privind dezmembramintele dreptului de proprietate, drepturi reale de garanție și sarcini		Referințe
57995 / 26/09/2011		
Act Administrativ nr. 782/d, din 27/06/2011 emis de BCR S.A.;		
C3	se radiaza pozitia 1 din partea PIII	A1
Act Administrativ nr. 781/d, din 27/06/2011 emis de BCR S.A.;		
C4	se radiaza pozitia 2 din partea PIII	A1

Anexa Nr. 1 La Partea I

Teren

Nr cadastral	Suprafața (mp)*	Observații / Referințe
51768	915	

* Suprafața este determinată în planul de proiecție Stereo 70.



Date referitoare la teren

Crt	Categorie folosință	Intravilan	Suprafața (mp)	Tarla	Parcelă	Nr. topo	Observații / Referințe
1	altele	DA	915	-	-	354/3/1/1/2/3 /5	

Lungime Segmente

1) Valorile lungimilor segmentelor sunt obținute din proiecție în plan.

Punct început	X / Y	Punct sfârșit	X / Y	Lungime segment (** (m)
1	471.991,147 556.544,883	2	472.011,933 556.540,072	21.335
2	472.011,933 556.540,072	3	472.013,308 556.548,553	8.592
3	472.013,308 556.548,553	4	472.012,767 556.564,107	15.563
4	472.012,767 556.564,107	5	472.012,35 556.583,995	19.892
5	472.012,35 556.583,995	6	472.012,54 556.596,267	12.273

Punct început	X / Y	Punct sfârșit	X / Y	Lungime segment (** (m)
6	472.012,54 556.596,267	7	472.007,206 556.596,397	5.336
7	472.007,206 556.596,397	8	472.004,418 556.593,027	4.374
8	472.004,418 556.593,027	9	472.001,658 556.589,215	4.706
9	472.001,658 556.589,215	10	471.998,791 556.583,314	6.561
10	471.998,791 556.583,314	11	471.995,964 556.576,242	7.616
11	471.995,964 556.576,242	12	471.994,407 556.570,582	5.87
12	471.994,407 556.570,582	13	471.993,13 556.564,523	6.192
13	471.993,13 556.564,523	14	471.991,899 556.555,767	8.842
14	471.991,899 556.555,767	15	471.991,311 556.547,747	8.042
15	471.991,311 556.547,747	1	471.991,147 556.544,883	2.869

** Lungimile segmentelor sunt determinate în plan de proiecție Stereo 70 și sunt rotunjite la 1 milimetru.

*** Distanța dintre puncte este formată din segmente cumulate ce sunt mai mici decât valoarea 1 milimetru.

**DATE DESPRE IMOBILUL NR. 14368**

Oficiul de Cadastru și Publicitate Imobiliară MUREȘ
Biroul de Cadastru și Publicitate Imobiliară Târgu Mureș

A. Partea I. Descrierea imobilului

TEREN Intravilan

Adresa: Loc. Corunca, Jud. Mureș

Nr. Crt	Nr cadastral Nr. topografic	Suprafața* (mp)	Observații / Referințe
A1		16	Sector cadastral:6 Teren neimprejmuit;

B. Partea II. Proprietari și acte

Inscrieri privitoare la dreptul de proprietate și alte drepturi reale		Referințe
/		
Act Normativ nr. 7, din 13/03/1996 emis de PARLAMENTUL ROMANIEI;		
B1	Intabulare, drept de PROPRIETATE, dobândit prin Lege, cota actuala 1/1, cota initiala 1/1 1) NEIDENTIFICAT NEIDENTIFICAT	A1
B2	Se noteaza mentiunea proprietar neidentificat	A1

C. Partea III. SARCINI .

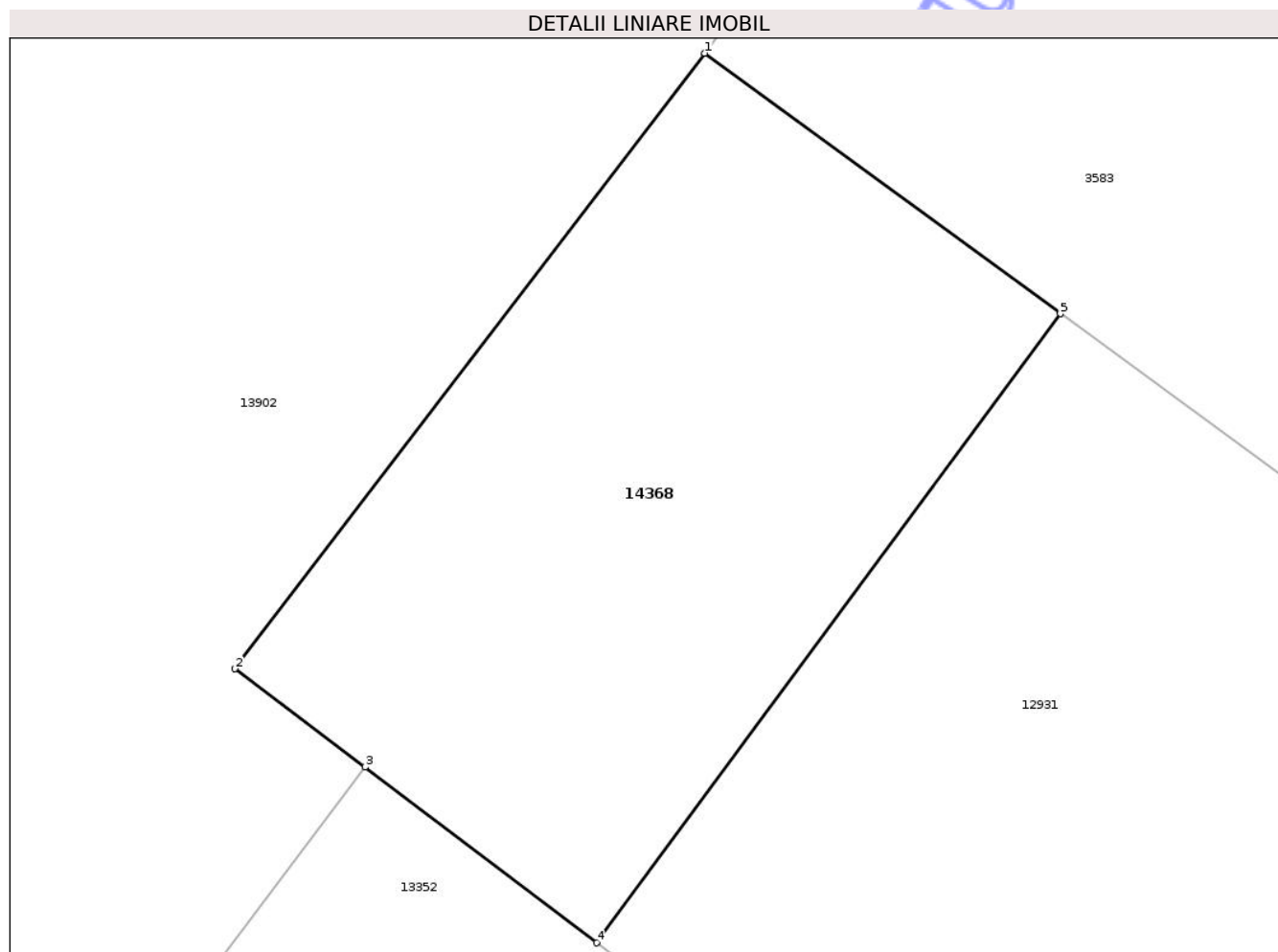
Inscrieri privind dezmembramintele dreptului de proprietate, drepturi reale de garanție și sarcini	Referințe
NU SUNT	

Anexa Nr. 1 La Partea I

Teren

Nr cadastral	Suprafața (mp)*	Observații / Referințe
	16	

* Suprafața este determinată în planul de proiecție Stereo 70.



Date referitoare la teren

Crt	Categorie folosință	Intra vilan	Suprafața (mp)	Tarla	Parcelă	Nr. topo	Observații / Referințe
1	drum	DA	16	-	-	-	

Lungime Segmente

1) Valorile lungimilor segmentelor sunt obținute din proiecție în plan.

Punct început	X / Y	Punct sfârșit	X / Y	Lungime segment (** (m)
1	470.334,397 556.780,247	2	470.331,22 556.776,085	5.236
2	470.331,22 556.776,085	3	470.332,098 556.775,42	1.101
3	470.332,098 556.775,42	4	470.333,666 556.774,233	1.967
4	470.333,666 556.774,233	5	470.336,803 556.778,486	5.285
5	470.336,803 556.778,486	1	470.334,397 556.780,247	2.982

** Lungimile segmentelor sunt determinate în planul de proiecție Stereo 70 și sunt rotunjite la 1 milimetru.

*** Distanța dintre puncte este formată din segmente cumulate ce sunt mai mici decât valoarea 1 milimetru.

Neutilizabil în Circuitul
Civil

**DATE DESPRE IMOBILUL NR. 14543**

Oficiul de Cadastru și Publicitate Imobiliară MUREȘ
Biroul de Cadastru și Publicitate Imobiliară Târgu Mureș

A. Partea I. Descrierea imobilului

TEREN Intravilan

Adresa: Loc. Corunca, Jud. Mureș

Nr. Crt	Nr cadastral Nr. topografic	Suprafața* (mp)	Observații / Referințe
A1		168	Sector cadastral:7 Teren neimprejmuit;

B. Partea II. Proprietari și acte

Inscrieri privitoare la dreptul de proprietate și alte drepturi reale		Referințe
/		
Act Normativ nr. 7, din 13/03/1996 emis de PARLAMENTUL ROMANIEI;		
B1	Intabulare, drept de PROPRIETATE, dobandit prin Lege, cota actuala 1/1, cota initiala 1/1 1) NEIDENTIFICAT NEIDENTIFICAT	A1
B2	Se noteaza mentiunea proprietar neidentificat	A1

C. Partea III. SARCINI .

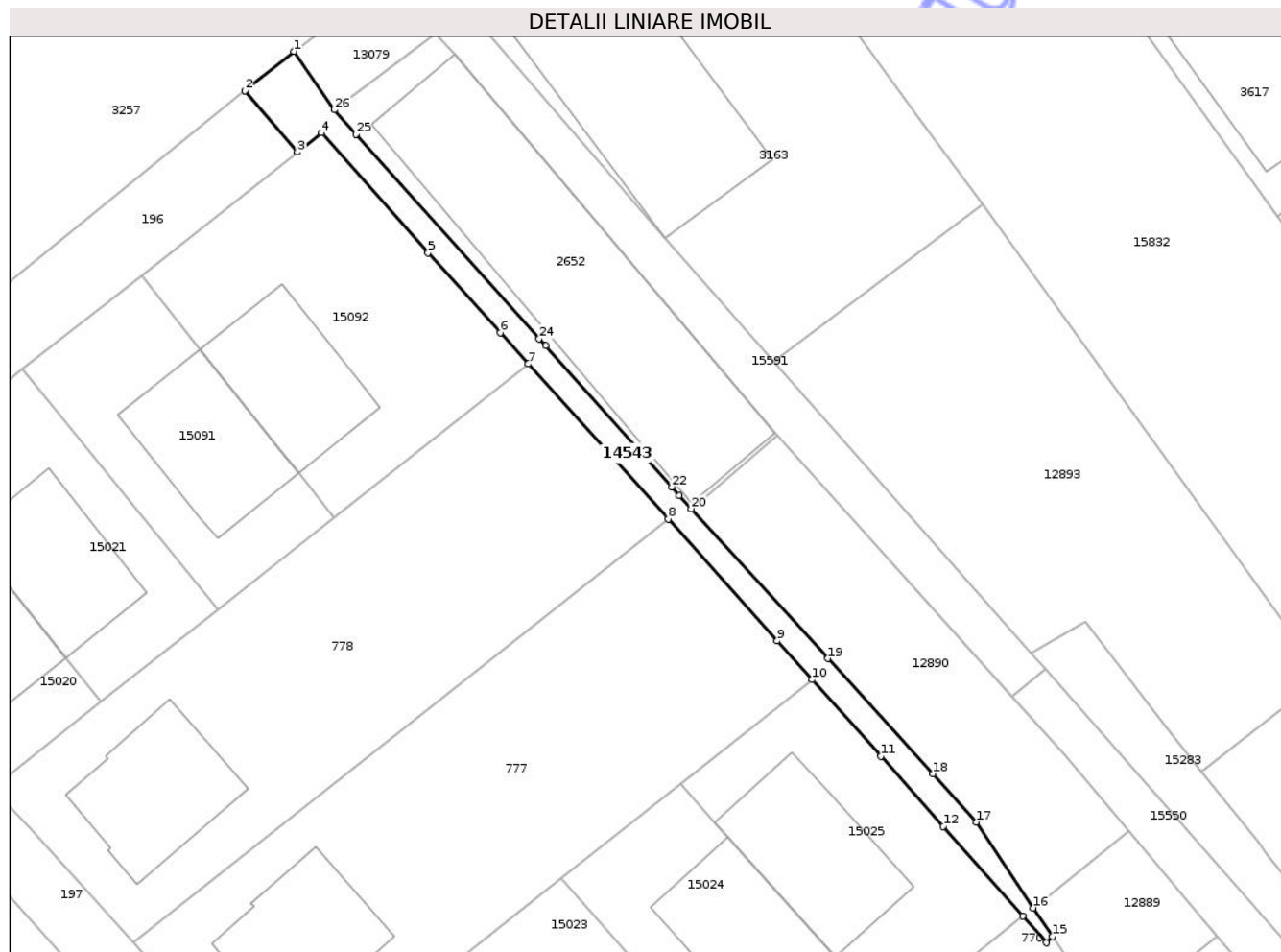
Inscrieri privind dezmembramintele dreptului de proprietate, drepturi reale de garanție și sarcini	Referințe
NU SUNT	

Anexa Nr. 1 La Partea I

Teren

Nr cadastral	Suprafața (mp)*	Observații / Referințe
	168	

* Suprafața este determinată în planul de proiecție Stereo 70.



Date referitoare la teren

Crt	Categorie folosință	Intra vilan	Suprafața (mp)	Tarla	Parcelă	Nr. topo	Observații / Referințe
1	arabil	DA	168	-	-	-	

Lungime Segmente

1) Valorile lungimilor segmentelor sunt obținute din proiecție în plan.

Punct început	X / Y	Punct sfârșit	X / Y	Lungime segment (** (m)
1	471.042,238 556.243,153	2	471.038,652 556.240,261	4.607
3	471.042,491 556.235,791	4	471.044,258 556.237,188	2.253
5	471.052,072 556.228,396	6	471.057,36 556.222,542	7.889
7	471.059,416 556.220,265	8	471.069,678 556.208,905	15.309
9	471.077,674 556.199,985	10	471.080,24 556.197,125	3.842

Punct început	X / Y	Punct sfârșit	X / Y	Lungime segment (** (m)
2	471.038,652 556.240,261	3	471.042,491 556.235,791	5.892
4	471.044,258 556.237,188	5	471.052,072 556.228,396	11.763
6	471.057,36 556.222,542	7	471.059,416 556.220,265	3.068
8	471.069,678 556.208,905	9	471.077,674 556.199,985	11.979
10	471.080,24 556.197,125	11	471.085,273 556.191,517	7.535

Punct început	X / Y	Punct sfârșit	X / Y	Lungime segment (** (m)
11	471.085,273 556.191,517	12	471.089,865 556.186,399	6.876
13	471.095,686 556.179,81	14	471.097,407 556.177,862	2.599
15	471.097,854 556.178,329	16	471.096,46 556.180,418	2.511
17	471.092,264 556.186,708	18	471.089,1 556.190,25	4.749
19	471.081,395 556.198,683	20	471.071,372 556.209,652	14.859
21	471.070,497 556.210,634	22	471.069,941 556.211,258	0.836
23	471.060,682 556.221,586	24	471.060,218 556.222,104	0.695
25	471.046,796 556.237,088	26	471.045,2 556.238,87	2.392

Punct început	X / Y	Punct sfârșit	X / Y	Lungime segment (** (m)
12	471.089,865 556.186,399	13	471.095,686 556.179,81	8.792
14	471.097,407 556.177,862	15	471.097,854 556.178,329	0.646
16	471.096,46 556.180,418	17	471.092,264 556.186,708	7.561
18	471.089,1 556.190,25	19	471.081,395 556.198,683	11.423
20	471.071,372 556.209,652	21	471.070,497 556.210,634	1.315
22	471.069,941 556.211,258	23	471.060,682 556.221,586	13.871
24	471.060,218 556.222,104	25	471.046,796 556.237,088	20.116
26	471.045,2 556.238,87	1	471.042,238 556.243,153	5.207

** Lungimile segmentelor sunt determinate în planul de proiecție Stereo 70 și sunt rotunjite la 1 milimetru.

*** Distanța dintre puncte este formată din segmente cumulate ce sunt mai mici decât valoarea 1 milimetru.

Neutilizabil în Civil

**DATE DESPRE IMOBILUL NR. 14549**

Oficiul de Cadastru și Publicitate Imobiliară MUREȘ
Biroul de Cadastru și Publicitate Imobiliară Târgu Mureș

A. Partea I. Descrierea imobilului

TEREN Intravilan

Adresa: Loc. Corunca, Jud. Mureș

Nr. Crt	Nr cadastral Nr. topografic	Suprafața* (mp)	Observații / Referințe
A1		561	Sector cadastral:2 Teren neimprejmuit;

B. Partea II. Proprietari și acte

Inscrieri privitoare la dreptul de proprietate și alte drepturi reale		Referințe
/		
Act Normativ nr. 7, din 13/03/1996 emis de PARLAMENTUL ROMANIEI;		
B1	Intabulare, drept de PROPRIETATE, dobândit prin Lege, cota actuala 1/1, cota initiala 1/1 1) NEIDENTIFICAT NEIDENTIFICAT	A1
B2	Se noteaza mentiunea proprietar neidentificat	A1

C. Partea III. SARCINI .

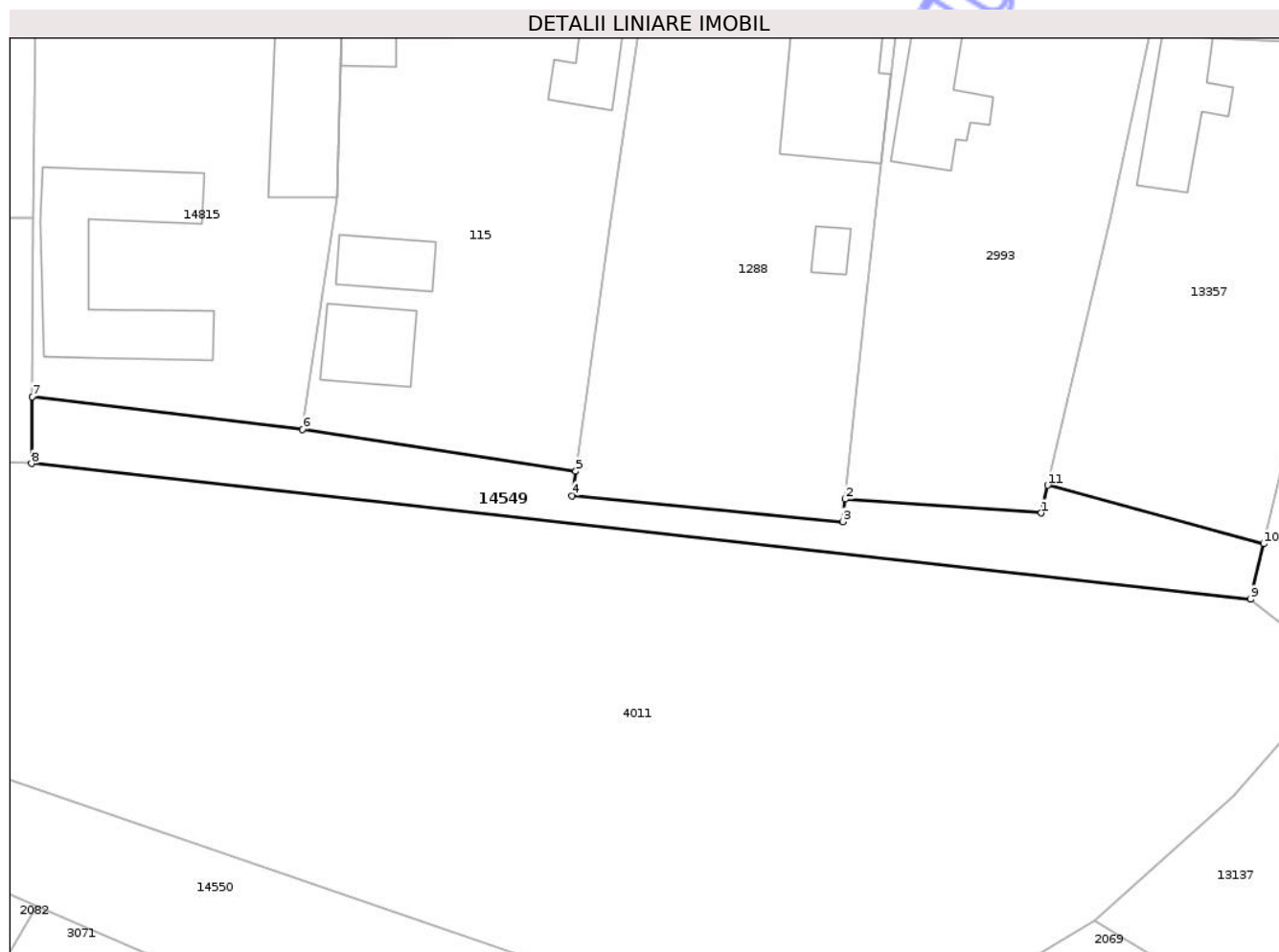
Inscrieri privind dezmembramintele dreptului de proprietate, drepturi reale de garanție și sarcini	Referințe
NU SUNT	

Anexa Nr. 1 La Partea I

Teren

Nr cadastral	Suprafața (mp)*	Observații / Referințe
	561	

* Suprafața este determinată în planul de proiecție Stereo 70.



Date referitoare la teren

Crt	Categorie folosință	Intra vilan	Suprafața (mp)	Tarla	Parcelă	Nr. topo	Observații / Referințe
1	faneata	DA	561	-	-	-	

Lungime Segmente

1) Valorile lungimilor segmentelor sunt obținute din proiecție în plan.

Punct început	X / Y	Punct sfârșit	X / Y	Lungime segment (** (m)
1	470.711,038 558.332,361	2	470.693,442 558.333,606	17.64
2	470.693,442 558.333,606	3	470.693,231 558.331,582	2.035
3	470.693,231 558.331,582	4	470.668,916 558.333,925	24.428
4	470.668,916 558.333,925	5	470.669,267 558.336,098	2.201
5	470.669,267 558.336,098	6	470.644,74 558.339,858	24.814

Punct început	X / Y	Punct sfârșit	X / Y	Lungime segment (** (m)
6	470.644,74 558.339,858	7	470.620,464 558.342,804	24.454
7	470.620,464 558.342,804	8	470.620,414 558.336,807	5.997
8	470.620,414 558.336,807	9	470.729,799 558.324,613	110.063
9	470.729,799 558.324,613	10	470.731,005 558.329,605	5.136
10	470.731,005 558.329,605	11	470.711,625 558.334,85	20.077
11	470.711,625 558.334,85	1	470.711,038 558.332,361	2.557

** Lungimile segmentelor sunt determinate în planul de proiecție Stereo 70 și sunt rotunjite la 1 milimetru.

*** Distanța dintre puncte este formată din segmente cumulate ce sunt mai mici decât valoarea 1 milimetru.

Neutilizabil în Circuitul Civil

**DATE DESPRE IMOBILUL NR. 14550**

Oficiul de Cadastru și Publicitate Imobiliară MUREȘ
Biroul de Cadastru și Publicitate Imobiliară Târgu Mureș

A. Partea I. Descrierea imobilului

TEREN Intravilan

Adresa: Loc. Corunca, Jud. Mureș

Nr. Crt	Nr cadastral Nr. topografic	Suprafața* (mp)	Observații / Referințe
A1		740	Sector cadastral:2 Teren neimprejmuit;

B. Partea II. Proprietari și acte

Inscrieri privitoare la dreptul de proprietate și alte drepturi reale		Referințe
/		
Act Normativ nr. 7, din 13/03/1996 emis de PARLAMENTUL ROMANIEI;		
B1	Intabulare, drept de PROPRIETATE, dobândit prin Lege, cota actuala 1/1, cota initiala 1/1 1) NEIDENTIFICAT NEIDENTIFICAT	A1
B2	Se noteaza mentiunea proprietar neidentificat	A1

C. Partea III. SARCINI .

Inscrieri privind dezmembramintele dreptului de proprietate, drepturi reale de garanție și sarcini	Referințe
NU SUNT	

Anexa Nr. 1 La Partea I

Teren

Nr cadastral	Suprafața (mp)*	Observații / Referințe
	740	

* Suprafața este determinată în planul de proiecție Stereo 70.

DETALII LINIARE IMOBIL



Date referitoare la teren

Crt	Categorie folosință	Intra vilan	Suprafața (mp)	Tarla	Parcelă	Nr. topo	Observații / Referințe
1	faneata	DA	740	-	-	-	

Lungime Segmente

1) Valorile lungimilor segmentelor sunt obținute din proiecție în plan.

Punct început	X / Y	Punct sfârșit	X / Y	Lungime segment (** (m)
1	470.668,907 558.279,424	2	470.674,39 558.289,299	11.295
2	470.674,39 558.289,299	3	470.604,506 558.313,209	73.861
3	470.604,506 558.313,209	4	470.604,787 558.312,789	0.505
4	470.604,787 558.312,789	5	470.605,423 558.310,312	2.557
5	470.605,423 558.310,312	6	470.605,719 558.307,709	2.62

Punct început	X / Y	Punct sfârșit	X / Y	Lungime segment (** (m)
6	470.605,719 558.307,709	7	470.605,434 558.303,936	3.784
7	470.605,434 558.303,936	8	470.620,877 558.297,107	16.886
8	470.620,877 558.297,107	9	470.639,099 558.289,3	19.824
9	470.639,099 558.289,3	10	470.653,574 558.284,701	15.188
10	470.653,574 558.284,701	11	470.668,313 558.279,628	15.588
11	470.668,313 558.279,628	1	470.668,907 558.279,424	0.628

** Lungimile segmentelor sunt determinate în planul de proiecție Stereo 70 și sunt rotunjite la 1 milimetru.

*** Distanța dintre puncte este formată din segmente cumulate ce sunt mai mici decât valoarea 1 milimetru.

Neutilizabil în Circuitul Civil

**DATE DESPRE IMOBILUL NR. 14551**

Oficiul de Cadastru și Publicitate Imobiliară MUREȘ
Biroul de Cadastru și Publicitate Imobiliară Târgu Mureș

A. Partea I. Descrierea imobilului

TEREN Intravilan

Adresa: Loc. Corunca, Jud. Mureș

Nr. Crt	Nr cadastral Nr. topografic	Suprafața* (mp)	Observații / Referințe
A1		1.016	Sector cadastral:5 Teren neimprejmuit;

B. Partea II. Proprietari și acte

Inscrieri privitoare la dreptul de proprietate și alte drepturi reale		Referințe
/		
Act Normativ nr. 7, din 13/03/1996 emis de PARLAMENTUL ROMANIEI;		
B1	Intabulare, drept de PROPRIETATE, dobandit prin Lege, cota actuala 1/1, cota initiala 1/1 1) NEIDENTIFICAT NEIDENTIFICAT	A1
B2	Se noteaza mentiunea proprietar neidentificat	A1

C. Partea III. SARCINI .

Inscrieri privind dezmembramintele dreptului de proprietate, drepturi reale de garanție și sarcini	Referințe
NU SUNT	

Teren

Nr cadastral	Suprafața (mp)*	Observații / Referințe
	1.016	

* Suprafața este determinată în planul de proiecție Stereo 70.



Date referitoare la teren

Crt	Categorie folosință	Intra vilan	Suprafața (mp)	Tarla	Parcelă	Nr. topo	Observații / Referințe
1	drum	DA	676	-	-	-	
2	arabil	DA	340	-	-	-	

Lungime Segmente

1) Valorile lungimilor segmentelor sunt obținute din proiecție în plan.

Punct început	X / Y	Punct sfârșit	X / Y	Lungime segment (** (m))
1	470.538,157 557.699,228	2	470.538,013 557.697,149	2.084
3	470.558,251 557.695,28	4	470.589,301 557.692,851	31.145
5	470.625,141 557.690,363	6	470.637,975 557.689,228	12.884
7	470.667,058 557.686,248	8	470.727,969 557.668,452	63.457

Punct început	X / Y	Punct sfârșit	X / Y	Lungime segment (** (m))
2	470.538,013 557.697,149	3	470.558,251 557.695,28	20.324
4	470.589,301 557.692,851	5	470.625,141 557.690,363	35.926
6	470.637,975 557.689,228	7	470.667,058 557.686,248	29.235
8	470.727,969 557.668,452	9	470.728,114 557.669,335	0.895

Punct început	X / Y	Punct sfârșit	X / Y	Lungime segment (** (m)
9	470.728,114 557.669,335	10	470.729,702 557.679,043	9.837
11	470.722,405 557.680,812	12	470.697,385 557.686,096	25.572
13	470.683,288 557.689,073	14	470.683,027 557.687,347	1.746
15	470.671,611 557.690,201	16	470.671,854 557.691,526	1.347
17	470.660,13 557.694,197	18	470.659,695 557.691,795	2.441
19	470.627,32 557.694,423	20	470.616,595 557.695,363	10.766
21	470.615,585 557.695,451	22	470.587,874 557.697,238	27.769
23	470.587,625 557.696,012	24	470.575,491 557.696,926	12.168
25	470.564,403 557.697,347	26	470.562,09 557.697,435	2.315
27	470.550,901 557.697,859	28	470.550,407 557.698,447	0.768

Punct început	X / Y	Punct sfârșit	X / Y	Lungime segment (** (m)
10	470.729,702 557.679,043	11	470.722,405 557.680,812	7.508
12	470.697,385 557.686,096	13	470.683,288 557.689,073	14.408
14	470.683,027 557.687,347	15	470.671,611 557.690,201	11.767
16	470.671,854 557.691,526	17	470.660,13 557.694,197	12.024
18	470.659,695 557.691,795	19	470.627,32 557.694,423	32.481
20	470.616,595 557.695,363	21	470.615,585 557.695,451	1.014
22	470.587,874 557.697,238	23	470.587,625 557.696,012	1.251
24	470.575,491 557.696,926	25	470.564,403 557.697,347	11.096
26	470.562,09 557.697,435	27	470.550,901 557.697,859	11.197
28	470.550,407 557.698,447	1	470.538,157 557.699,228	12.275

** Lungimile segmentelor sunt determinate în planul de proiecție Stereo 70 și sunt rotunjite la 1 milimetru.

*** Distanța dintre puncte este formată din segmente cumulate ce sunt mai mici decât valoarea 1 milimetru.

**DATE DESPRE IMOBILUL NR. 14552**

Oficiul de Cadastru și Publicitate Imobiliară MUREȘ
Biroul de Cadastru și Publicitate Imobiliară Târgu Mureș

A. Partea I. Descrierea imobilului

TEREN Extravilan

Adresa: Jud. Mureș

Nr. Crt	Nr cadastral Nr. topografic	Suprafața* (mp)	Observații / Referințe
A1		779	Sector cadastral:6 Teren neimprejmuit;

B. Partea II. Proprietari și acte

Inscrieri privitoare la dreptul de proprietate și alte drepturi reale		Referințe
/		
Act Normativ nr. 7, din 13/03/1996 emis de PARLAMENTUL ROMANIEI;		
B1	Intabulare, drept de PROPRIETATE, dobândit prin Lege, cota actuala 1/1, cota initiala 1/1 1) NEIDENTIFICAT NEIDENTIFICAT	A1
B2	Se noteaza mentiunea proprietar neidentificat	A1

C. Partea III. SARCINI .

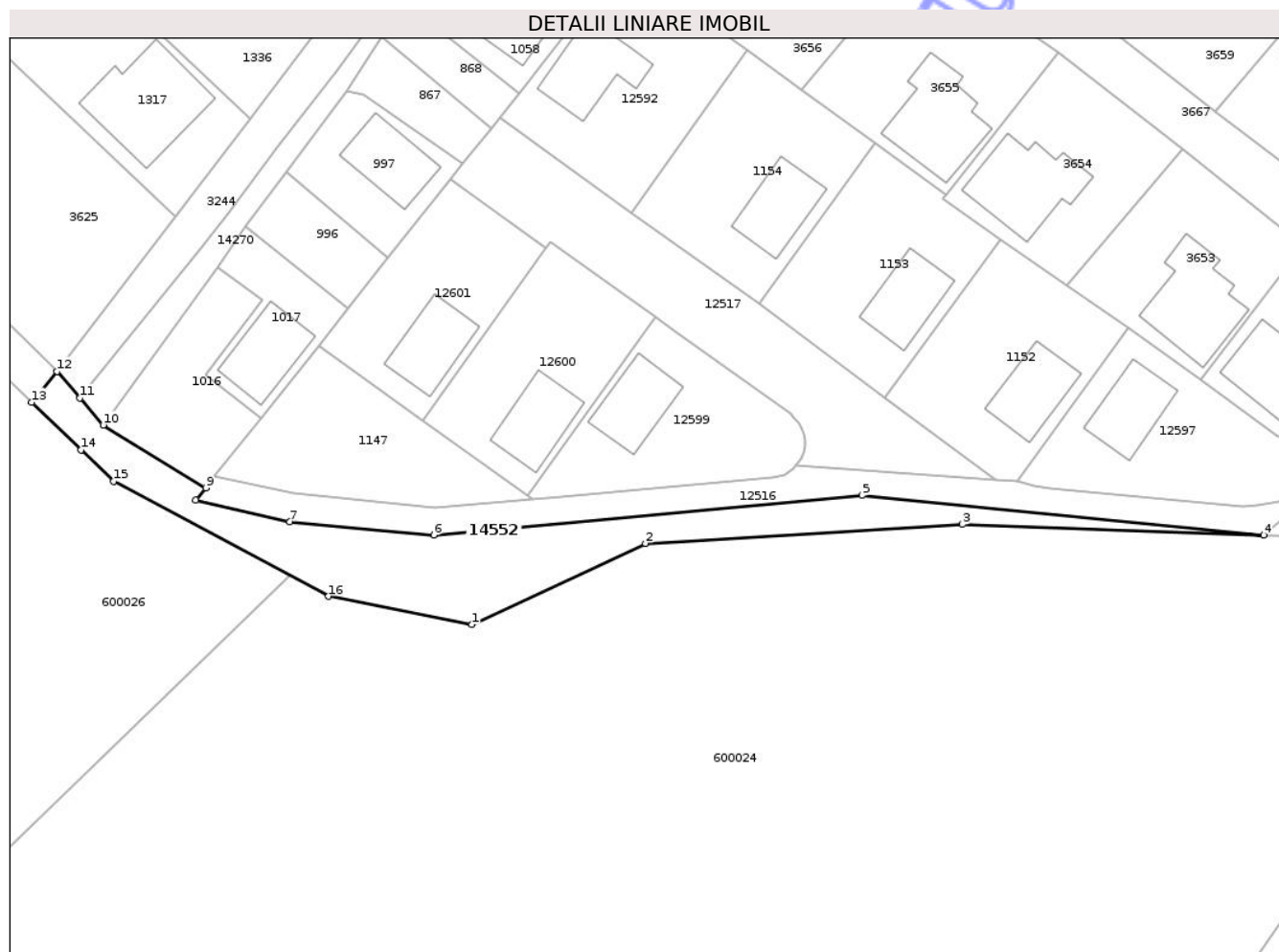
Inscrieri privind dezmembramintele dreptului de proprietate, drepturi reale de garanție și sarcini	Referințe
NU SUNT	

Anexa Nr. 1 La Partea I

Teren

Nr cadastral	Suprafața (mp)*	Observații / Referințe
	779	

* Suprafața este determinată în planul de proiecție Stereo 70.



Date referitoare la teren

Crt	Categorie folosință	Intra vilan	Suprafața (mp)	Tarla	Parcelă	Nr. topo	Observații / Referințe
1	drum	NU	779	-	-	-	

Lungime Segmente

1) Valorile lungimilor segmentelor sunt obținute din proiecție în plan.

Punct început	X / Y	Punct sfârșit	X / Y	Lungime segment (** (m)
1	470.109,821 556.481,847	2	470.131,943 556.492,19	24.42
2	470.131,943 556.492,19	3	470.172,34 556.494,595	40.469
3	470.172,34 556.494,595	4	470.210,772 556.493,266	38.455
4	470.210,772 556.493,266	5	470.159,53 556.498,309	51.49
5	470.159,53 556.498,309	6	470.104,959 556.493,253	54.805

Punct început	X / Y	Punct sfârșit	X / Y	Lungime segment (** (m)
6	470.104,959 556.493,253	7	470.086,59 556.494,962	18.448
7	470.086,59 556.494,962	8	470.074,63 556.497,705	12.271
8	470.074,63 556.497,705	9	470.075,869 556.499,265	1.992
9	470.075,869 556.499,265	10	470.062,812 556.507,268	15.314
10	470.062,812 556.507,268	11	470.059,855 556.510,715	4.542
11	470.059,855 556.510,715	12	470.056,951 556.514,101	4.461
12	470.056,951 556.514,101	13	470.053,682 556.510,168	5.114
13	470.053,682 556.510,168	14	470.059,987 556.504,111	8.743
14	470.059,987 556.504,111	15	470.064,134 556.500,127	5.751
15	470.064,134 556.500,127	16	470.091,546 556.485,455	31.092
16	470.091,546 556.485,455	1	470.109,821 556.481,847	18.628

** Lungimile segmentelor sunt determinate în planul de proiecție Stereo 70 și sunt rotunjite la 1 milimetru.

*** Distanța dintre puncte este formată din segmente cumulate ce sunt mai mici decât valoarea 1 milimetru.

**DATE DESPRE IMOBILUL NR. 14553**

Oficiul de Cadastru și Publicitate Imobiliară MUREȘ
Biroul de Cadastru și Publicitate Imobiliară Târgu Mureș

A. Partea I. Descrierea imobilului

TEREN Intravilan

Adresa: Loc. Corunca, Jud. Mureș

Nr. Crt	Nr cadastral Nr. topografic	Suprafața* (mp)	Observații / Referințe
A1		213	Sector cadastral:6 Teren neimprejmuit;

B. Partea II. Proprietari și acte

Inscrieri privitoare la dreptul de proprietate și alte drepturi reale		Referințe
/		
Act Normativ nr. 7, din 13/03/1996 emis de PARLAMENTUL ROMANIEI;		
B1	Intabulare, drept de PROPRIETATE, dobandit prin Lege, cota actuala 1/1, cota initiala 1/1 1) NEIDENTIFICAT NEIDENTIFICAT	A1
B2	Se noteaza mentiunea proprietar neidentificat	A1

C. Partea III. SARCINI .

Inscrieri privind dezmembramintele dreptului de proprietate, drepturi reale de garanție și sarcini	Referințe
NU SUNT	

Anexa Nr. 1 La Partea I

Teren

Nr cadastral	Suprafața (mp)*	Observații / Referințe
	213	

* Suprafața este determinată în planul de proiecție Stereo 70.

DETALII LINIARE IMOBIL



Date referitoare la teren

Crt	Categorie folosință	Intra vilan	Suprafața (mp)	Tarla	Parcelă	Nr. topo	Observații / Referințe
1	faneata	DA	213	-	-	-	

Lungime Segmente

1) Valorile lungimilor segmentelor sunt obținute din proiecție în plan.

Punct început	X / Y	Punct sfârșit	X / Y	Lungime segment (** (m)
1	470.170,443 557.353,22	2	470.177,343 557.335,379	19.129
2	470.177,343 557.335,379	3	470.195,457 557.294,566	44.652
3	470.195,457 557.294,566	4	470.205,686 557.275,455	21.676
4	470.205,686 557.275,455	5	470.207,965 557.276,672	2.584
5	470.207,965 557.276,672	6	470.201,305 557.290,151	15.035

Punct început	X / Y	Punct sfârșit	X / Y	Lungime segment (** (m)
6	470.201,305 557.290,151	7	470.201,763 557.290,384	0.514
7	470.201,763 557.290,384	8	470.185,586 557.322,979	36.389
8	470.185,586 557.322,979	9	470.179,002 557.336,565	15.097
9	470.179,002 557.336,565	1	470.170,443 557.353,22	18.726

** Lungimile segmentelor sunt determinate în planul de proiecție Stereo 70 și sunt rotunjite la 1 milimetru.

*** Distanța dintre puncte este formată din segmente cumulate ce sunt mai mici decât valoarea 1 milimetru.

Neutilizabil în Circuitul Civil

**DATE DESPRE IMOBILUL NR. 14554**

Oficiul de Cadastru și Publicitate Imobiliară MUREȘ
Biroul de Cadastru și Publicitate Imobiliară Târgu Mureș

A. Partea I. Descrierea imobilului

TEREN Intravilan

Adresa: Loc. Corunca, Jud. Mureș

Nr. Crt	Nr cadastral Nr. topografic	Suprafața* (mp)	Observații / Referințe
A1		248	Sector cadastral:8 Teren neimprejmuit;

B. Partea II. Proprietari și acte

Inscrieri privitoare la dreptul de proprietate și alte drepturi reale		Referințe
/		
Act Normativ nr. 7, din 13/03/1996 emis de PARLAMENTUL ROMANIEI;		
B1	Intabulare, drept de PROPRIETATE, dobândit prin Lege, cota actuala 1/1, cota initiala 1/1 1) NEIDENTIFICAT NEIDENTIFICAT	A1
B2	Se noteaza mentiunea proprietar neidentificat	A1

C. Partea III. SARCINI .

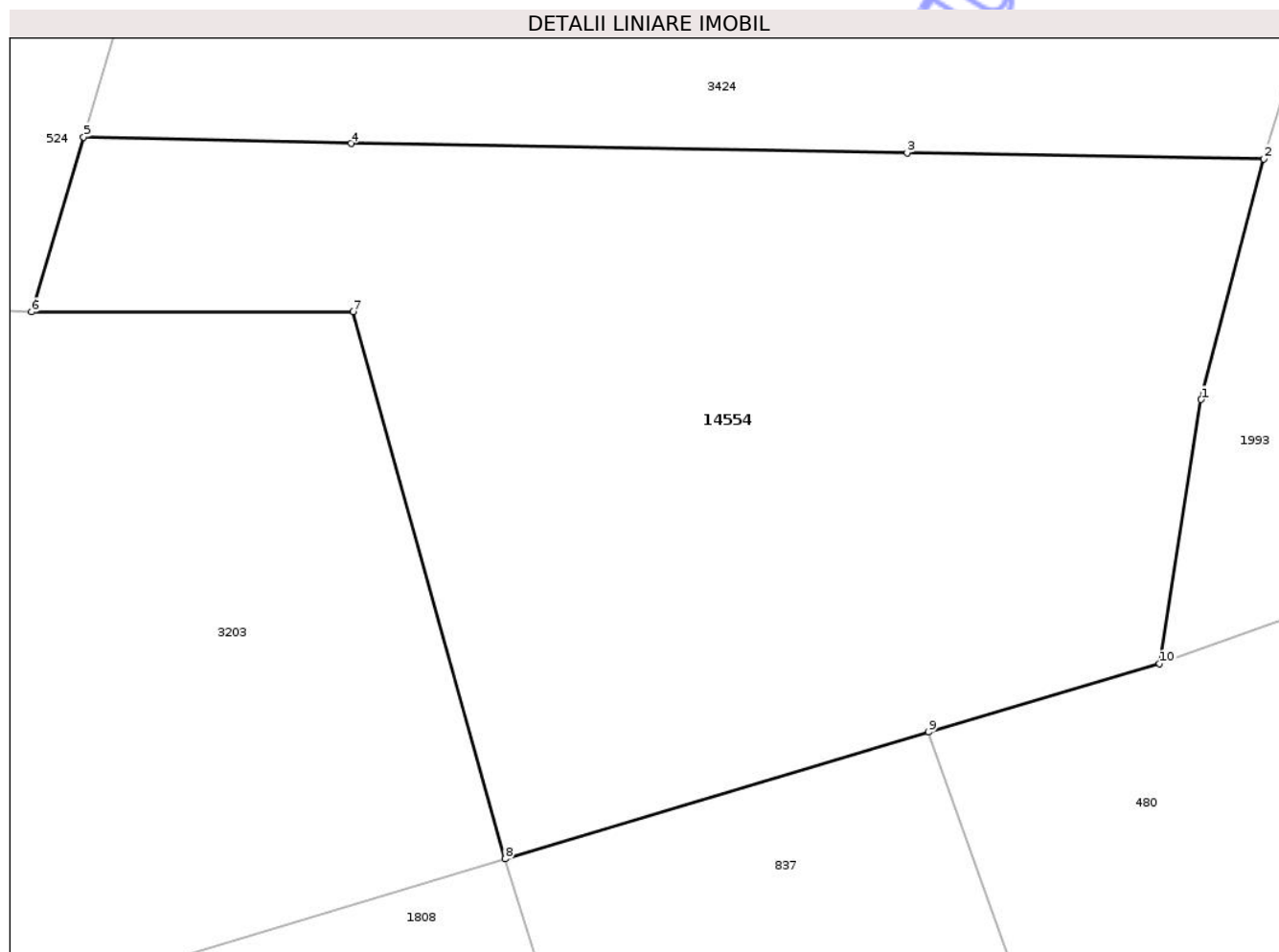
Inscrieri privind dezmembramintele dreptului de proprietate, drepturi reale de garanție și sarcini	Referințe
NU SUNT	

Anexa Nr. 1 La Partea I

Teren

Nr cadastral	Suprafața (mp)*	Observații / Referințe
	248	

* Suprafața este determinată în planul de proiecție Stereo 70.



Date referitoare la teren

Crt	Categorie folosință	Intra vilan	Suprafața (mp)	Tarla	Parcelă	Nr. topo	Observații / Referințe
1	arabil	DA	248	-	-	-	

Lungime Segmente

1) Valorile lungimilor segmentelor sunt obținute din proiecție în plan.

Punct început	X / Y	Punct sfârșit	X / Y	Lungime segment (** (m)
1	471.891,884 556.538,278	2	471.893,225 556.543,434	5.328
2	471.893,225 556.543,434	3	471.885,578 556.543,566	7.648
3	471.885,578 556.543,566	4	471.873,659 556.543,765	11.921
4	471.873,659 556.543,765	5	471.867,922 556.543,904	5.739
5	471.867,922 556.543,904	6	471.866,807 556.540,156	3.91

Punct început	X / Y	Punct sfârșit	X / Y	Lungime segment (** (m)
6	471.866,807 556.540,156	7	471.873,7 556.540,165	6.893
7	471.873,7 556.540,165	8	471.876,959 556.528,434	12.175
8	471.876,959 556.528,434	9	471.886,035 556.531,154	9.475
9	471.886,035 556.531,154	10	471.890,991 556.532,62	5.168
10	471.890,991 556.532,62	1	471.891,884 556.538,278	5.728

** Lungimile segmentelor sunt determinate în planul de proiecție Stereo 70 și sunt rotunjite la 1 milimetru.

*** Distanța dintre puncte este formată din segmente cumulate ce sunt mai mici decât valoarea 1 milimetru.

Neutilizabil în Circuitul Civil

**DATE DESPRE IMOBILUL NR. 14555**

Oficiul de Cadastru și Publicitate Imobiliară MUREȘ
Biroul de Cadastru și Publicitate Imobiliară Târgu Mureș

A. Partea I. Descrierea imobilului

TEREN Necunoscut

Adresa: Loc. Corunca, Jud. Mureș

Nr. Crt	Nr cadastral Nr. topografic	Suprafața* (mp)	Observații / Referințe
A1		541	Sector cadastral:0 Teren neimprejmuit;

B. Partea II. Proprietari și acte

Inscrieri privitoare la dreptul de proprietate și alte drepturi reale		Referințe
/		
Act Normativ nr. 7, din 13/03/1996 emis de PARLAMENTUL ROMANIEI;		
B1	Intabulare, drept de PROPRIETATE, dobândit prin Lege, cota actuala 1/1, cota initiala 1/1 1) NEIDENTIFICAT NEIDENTIFICAT	A1
B2	Se noteaza mentiunea proprietar neidentificat	A1

C. Partea III. SARCINI .

Inscrieri privind dezmembramintele dreptului de proprietate, drepturi reale de garanție și sarcini	Referințe
NU SUNT	

Teren

Nr cadastral	Suprafața (mp)*	Observații / Referințe
	541	

* Suprafața este determinată în planul de proiecție Stereo 70.



Date referitoare la teren

Crt	Categorie folosință	Intra vilan	Suprafața (mp)	Tarla	Parcelă	Nr. topo	Observații / Referințe
1	arabil	DA	197	-	-	-	
2	arabil	NU	344	-	-	-	

Lungime Segmente

1) Valorile lungimilor segmentelor sunt obținute din proiecție în plan.

Punct început	X / Y	Punct sfârșit	X / Y	Lungime segment (** (m)
1	475.034,527 558.967,091	2	475.033,667 558.961,153	6.0
3	475.033,844 558.956,963	4	475.033,359 558.954,581	2.431
5	475.031,638 558.951,538	6	475.027,184 558.943,113	9.53
7	475.024,67 558.935,747	8	475.020,832 558.923,838	12.512

Punct început	X / Y	Punct sfârșit	X / Y	Lungime segment (** (m)
2	475.033,667 558.961,153	3	475.033,844 558.956,963	4.194
4	475.033,359 558.954,581	5	475.031,638 558.951,538	3.496
6	475.027,184 558.943,113	7	475.024,67 558.935,747	7.783
8	475.020,832 558.923,838	9	475.017,348 558.914,355	10.103

Punct început	X / Y	Punct sfârșit	X / Y	Lungime segment (** (m))
9	475.017,348 558.914,355	10	475.014,216 558.907,475	7.559
11	475.009,761 558.898,962	12	475.007,38 558.893,581	5.884
13	475.005,615 558.888,773	14	475.004,557 558.882,246	6.612
15	475.002,969 558.876,203	16	475.000,455 558.867,734	8.834
17	474.997,367 558.859,751	18	474.993,839 558.848,945	11.367
19	474.992,604 558.844,578	20	474.992,472 558.840,168	4.412
21	474.992,427 558.835,228	22	474.991,848 558.830,184	5.077
23	474.994,144 558.836,727	24	474.995,952 558.841,878	5.459
25	475.010,025 558.881,984	26	475.023,857 558.921,401	41.773
27	475.024,969 558.925,891	28	475.027,58 558.938,251	12.633
29	475.034,363 558.951,271	30	475.035,53 558.954,791	3.708
31	475.037,297 558.960,119	32	475.035,681 558.961,653	2.228
33	475.034,622 558.965,068	1	475.034,527 558.967,091	2.025

Punct început	X / Y	Punct sfârșit	X / Y	Lungime segment (** (m))
10	475.014,216 558.907,475	11	475.009,761 558.898,962	9.608
12	475.007,38 558.893,581	13	475.005,615 558.888,773	5.122
14	475.004,557 558.882,246	15	475.002,969 558.876,203	6.248
16	475.000,455 558.867,734	17	474.997,367 558.859,751	8.559
18	474.993,839 558.848,945	19	474.992,604 558.844,578	4.538
20	474.992,472 558.840,168	21	474.992,427 558.835,228	4.94
22	474.991,848 558.830,184	23	474.994,144 558.836,727	6.934
24	474.995,952 558.841,878	25	475.010,025 558.881,984	42.503
26	475.023,857 558.921,401	27	475.024,969 558.925,891	4.626
28	475.027,58 558.938,251	29	475.034,363 558.951,271	14.681
30	475.035,53 558.954,791	31	475.037,297 558.960,119	5.613
32	475.035,681 558.961,653	33	475.034,622 558.965,068	3.575

** Lungimile segmentelor sunt determinate în planul de proiecție Stereo 70 și sunt rotunjite la 1 milimetru.

*** Distanța dintre puncte este formată din segmente cumulate ce sunt mai mici decât valoarea 1 milimetru.

**DATE DESPRE IMOBILUL NR. 14556**

Oficiul de Cadastru și Publicitate Imobiliară MUREȘ
Biroul de Cadastru și Publicitate Imobiliară Târgu Mureș

A. Partea I. Descrierea imobilului

TEREN Necunoscut

Adresa: Loc. Corunca, Jud. Mureș

Nr. Crt	Nr cadastral Nr. topografic	Suprafața* (mp)	Observații / Referințe
A1		151	Sector cadastral:0 Teren neimprejmuit;

B. Partea II. Proprietari și acte

Inscrieri privitoare la dreptul de proprietate și alte drepturi reale		Referințe
/		
Act Normativ nr. 7, din 13/03/1996 emis de PARLAMENTUL ROMANIEI;		
B1	Intabulare, drept de PROPRIETATE, dobandit prin Lege, cota actuala 1/1, cota initiala 1/1 1) NEIDENTIFICAT NEIDENTIFICAT	A1
B2	Se noteaza mentiunea proprietar neidentificat	A1

C. Partea III. SARCINI .

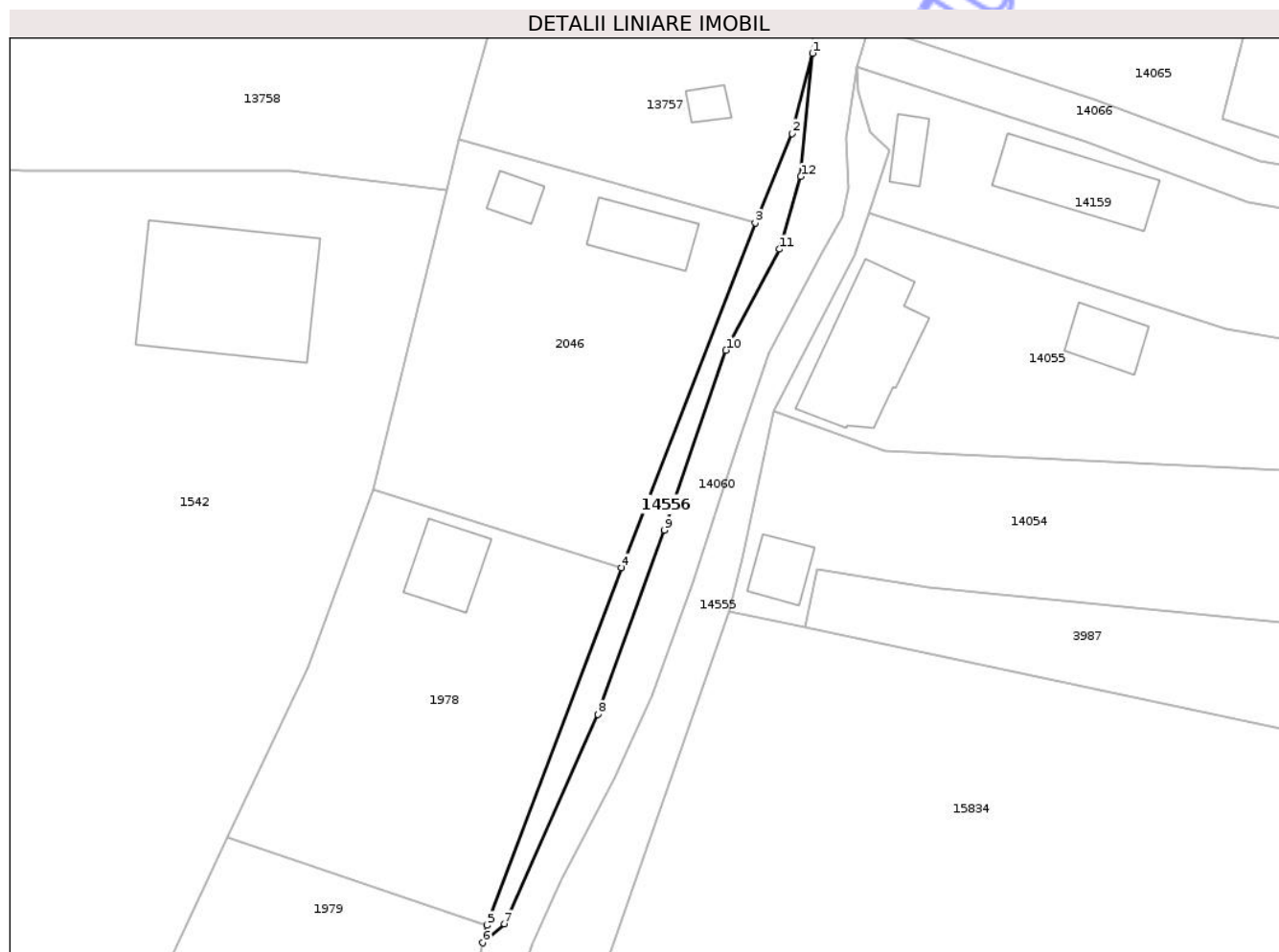
Inscrieri privind dezmembramintele dreptului de proprietate, drepturi reale de garanție și sarcini	Referințe
NU SUNT	

Anexa Nr. 1 La Partea I

Teren

Nr cadastral	Suprafața (mp)*	Observații / Referințe
	151	

* Suprafața este determinată în planul de proiecție Stereo 70.



Date referitoare la teren

Crt	Categorie folosință	Intravilan	Suprafața (mp)	Tarla	Parcelă	Nr. topo	Observații / Referințe
1	arabil	DA	125	-	-	-	
2	arabil	NU	26	-	-	-	

Lungime Segmente

1) Valorile lungimilor segmentelor sunt obținute din proiecție în plan.

Punct început	X / Y	Punct sfârșit	X / Y	Lungime segment (** (m)
1	475.030,822 558.968,234	2	475.029,104 558.961,499	6.951
2	475.029,104 558.961,499	3	475.026,004 558.954,025	8.091
3	475.026,004 558.954,025	4	475.014,799 558.925,113	31.007
4	475.014,799 558.925,113	5	475.003,508 558.895,124	32.044

Punct început	X / Y	Punct sfârșit	X / Y	Lungime segment (** (m)
5	475.003,508 558.895,124	6	475.003,169 558.893,654	1.509
6	475.003,169 558.893,654	7	475.004,954 558.895,257	2.399
7	475.004,954 558.895,257	8	475.012,805 558.912,812	19.231
8	475.012,805 558.912,812	9	475.018,362 558.928,249	16.407
9	475.018,362 558.928,249	10	475.023,567 558.943,334	15.958
10	475.023,567 558.943,334	11	475.028,066 558.951,802	9.589
11	475.028,066 558.951,802	12	475.029,83 558.957,889	6.337
12	475.029,83 558.957,889	1	475.030,822 558.968,234	10.392

** Lungimile segmentelor sunt determinate în planul de proiecție Stereo 70 și sunt rotunjite la 1 milimetru.

*** Distanța dintre puncte este formată din segmente cumulate ce sunt mai mici decât valoarea 1 milimetru.

**DATE DESPRE IMOBILUL NR. 14557**

Oficiul de Cadastru și Publicitate Imobiliară MUREȘ
Biroul de Cadastru și Publicitate Imobiliară Târgu Mureș

A. Partea I. Descrierea imobilului

TEREN Intravilan

Adresa: Loc. Corunca, Jud. Mureș

Nr. Crt	Nr cadastral Nr. topografic	Suprafața* (mp)	Observații / Referințe
A1		969	Sector cadastral:0 Teren neimprejmuit;

B. Partea II. Proprietari și acte

Inscrieri privitoare la dreptul de proprietate și alte drepturi reale		Referințe
/		
Act Normativ nr. 7, din 13/03/1996 emis de PARLAMENTUL ROMANIEI;		
B1	Intabulare, drept de PROPRIETATE, dobandit prin Lege, cota actuala 1/1, cota initiala 1/1 1) NEIDENTIFICAT NEIDENTIFICAT	A1
B2	Se noteaza mentiunea proprietar neidentificat	A1

C. Partea III. SARCINI .

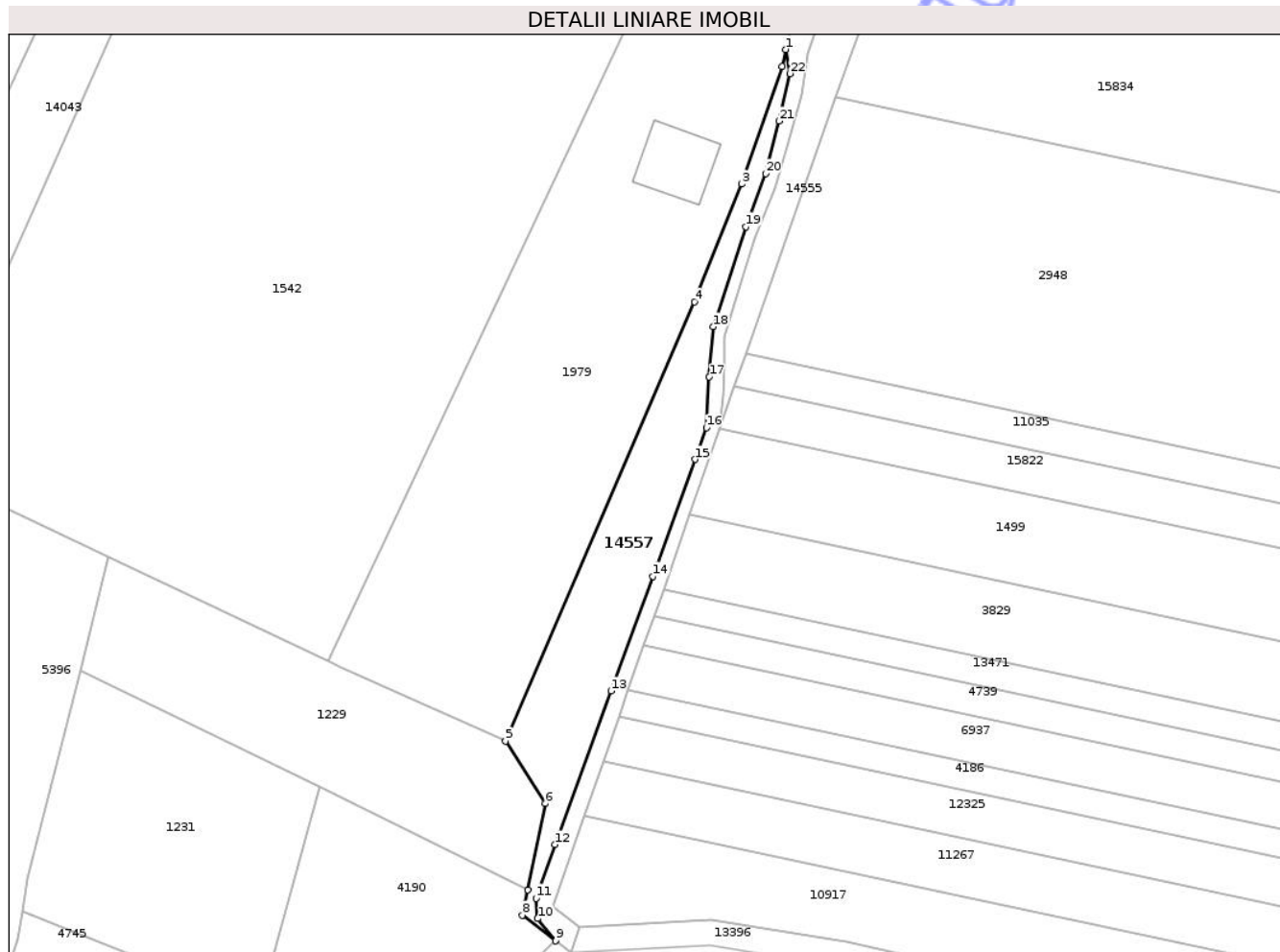
Inscrieri privind dezmembramintele dreptului de proprietate, drepturi reale de garanție și sarcini	Referințe
NU SUNT	

Anexa Nr. 1 La Partea I

Teren

Nr cadastral	Suprafața (mp)*	Observații / Referințe
	969	

* Suprafața este determinată în planul de proiecție Stereo 70.



Date referitoare la teren

Crt	Categorie folosință	Intravilan	Suprafața (mp)	Tarla	Parcelă	Nr. topo	Observații / Referințe
1	arabil	DA	969	-	-	-	

Lungime Segmente

1) Valorile lungimilor segmentelor sunt obținute din proiecție în plan.

Punct început	X / Y	Punct sfârșit	X / Y	Lungime segment (** (m)
1	475.002,184 558.889,373	2	475.001,578 558.886,744	2.698
3	474.995,264 558.868,346	4	474.987,882 558.849,956	19.816
5	474.958,314 558.781,343	6	474.964,574 558.771,6	11.581
7	474.961,765 558.758,114	8	474.960,944 558.754,173	4.026
9	474.966,18 558.750,145	10	474.963,361 558.753,63	4.482

Punct început	X / Y	Punct sfârșit	X / Y	Lungime segment (** (m)
2	475.001,578 558.886,744	3	474.995,264 558.868,346	19.451
4	474.987,882 558.849,956	5	474.958,314 558.781,343	74.713
6	474.964,574 558.771,6	7	474.961,765 558.758,114	13.775
8	474.960,944 558.754,173	9	474.966,18 558.750,145	6.606
10	474.963,361 558.753,63	11	474.963,096 558.756,806	3.187

Punct început	X / Y	Punct sfârșit	X / Y	Lungime segment (** (m)
11	474.963,096 558.756,806	12	474.966,096 558.765,186	8.901
13	474.974,829 558.789,18	14	474.981,357 558.807,087	19.06
15	474.987,973 558.825,348	16	474.989,737 558.830,288	5.246
17	474.990,178 558.838,227	18	474.990,796 558.846,078	7.875
19	474.995,912 558.861,692	20	474.998,999 558.869,984	8.848
21	475.001,117 558.878,188	22	475.002,793 558.885,598	7.597

Punct început	X / Y	Punct sfârșit	X / Y	Lungime segment (** (m)
12	474.966,096 558.765,186	13	474.974,829 558.789,18	25.534
14	474.981,357 558.807,087	15	474.987,973 558.825,348	19.423
16	474.989,737 558.830,288	17	474.990,178 558.838,227	7.951
18	474.990,796 558.846,078	19	474.995,912 558.861,692	16.431
20	474.998,999 558.869,984	21	475.001,117 558.878,188	8.473
22	475.002,793 558.885,598	1	475.002,184 558.889,373	3.824

** Lungimile segmentelor sunt determinate în planul de proiecție Stereo 70 și sunt rotunjite la 1 milimetru.

*** Distanța dintre puncte este formată din segmente cumulate ce sunt mai mici decât valoarea 1 milimetru.

Neutilizabil în Cămin Civil

**DATE DESPRE IMOBILUL NR. 14558**

Oficiul de Cadastru și Publicitate Imobiliară MUREȘ
Biroul de Cadastru și Publicitate Imobiliară Târgu Mureș

A. Partea I. Descrierea imobilului

TEREN Intravilan

Adresa: Loc. Corunca, Jud. Mureș

Nr. Crt	Nr cadastral Nr. topografic	Suprafața* (mp)	Observații / Referințe
A1		369	Sector cadastral:6 Teren neimprejmuit;

B. Partea II. Proprietari și acte

Inscrieri privitoare la dreptul de proprietate și alte drepturi reale		Referințe
/		
Act Normativ nr. 7, din 13/03/1996 emis de PARLAMENTUL ROMANIEI;		
B1	Intabulare, drept de PROPRIETATE, dobândit prin Lege, cota actuala 1/1, cota initiala 1/1 1) NEIDENTIFICAT NEIDENTIFICAT	A1
B2	Se noteaza mentiunea proprietar neidentificat	A1

C. Partea III. SARCINI .

Inscrieri privind dezmembramintele dreptului de proprietate, drepturi reale de garanție și sarcini	Referințe
NU SUNT	

Anexa Nr. 1 La Partea I

Teren

Nr cadastral	Suprafața (mp)*	Observații / Referințe
	369	

* Suprafața este determinată în planul de proiecție Stereo 70.

DETALII LINIARE IMOBIL



Date referitoare la teren

Crt	Categorie folosință	Intra vilan	Suprafața (mp)	Tarla	Parcelă	Nr. topo	Observații / Referințe
1	faneata	DA	369	-	-	-	

Lungime Segmente

1) Valorile lungimilor segmentelor sunt obținute din proiecție în plan.

Punct început	X / Y	Punct sfârșit	X / Y	Lungime segment (** (m)
1	470.148,552 557.377,373	2	470.143,19 557.373,25	6.764
2	470.143,19 557.373,25	3	470.154,611 557.357,431	19.511
3	470.154,611 557.357,431	4	470.160,601 557.341,513	17.008
4	470.160,601 557.341,513	5	470.169,103 557.327,6	16.305
5	470.169,103 557.327,6	6	470.173,633 557.322,031	7.179

Punct început	X / Y	Punct sfârșit	X / Y	Lungime segment (** (m)
6	470.173,633 557.322,031	7	470.175,088 557.319,054	3.314
7	470.175,088 557.319,054	8	470.176,433 557.314,616	4.637
8	470.176,433 557.314,616	9	470.184,298 557.296,938	19.349
9	470.184,298 557.296,938	10	470.193,687 557.277,898	21.229
10	470.193,687 557.277,898	11	470.195,287 557.274,644	3.626
11	470.195,287 557.274,644	12	470.191,222 557.287,744	13.716
12	470.191,222 557.287,744	13	470.186,282 557.300,682	13.849
13	470.186,282 557.300,682	14	470.178,637 557.315,502	16.676
14	470.178,637 557.315,502	15	470.175,226 557.323,265	8.479
15	470.175,226 557.323,265	16	470.171,227 557.329,734	7.605
16	470.171,227 557.329,734	17	470.164,523 557.344,789	16.48
17	470.164,523 557.344,789	18	470.159,583 557.354,433	10.836
18	470.159,583 557.354,433	19	470.153,937 557.367,019	13.794
19	470.153,937 557.367,019	1	470.148,552 557.377,373	11.671

** Lungimile segmentelor sunt determinate în planul de proiecție Stereo 70 și sunt rotunjite la 1 milimetru.

*** Distanța dintre puncte este formată din segmente cumulate ce sunt mai mici decât valoarea 1 milimetru.

**DATE DESPRE IMOBILUL NR. 14559**

Oficiul de Cadastru și Publicitate Imobiliară MUREȘ
Biroul de Cadastru și Publicitate Imobiliară Târgu Mureș

A. Partea I. Descrierea imobilului

TEREN Intravilan

Adresa: Loc. Corunca, Jud. Mureș

Nr. Crt	Nr cadastral Nr. topografic	Suprafața* (mp)	Observații / Referințe
A1		62	Sector cadastral:6 Teren neimprejmuit;

B. Partea II. Proprietari și acte

Inscrieri privitoare la dreptul de proprietate și alte drepturi reale	Referințe	
/		
Act Administrativ nr. 1705, din 29/11/2006 emis de Guvernul Romaniei (Act Normativ nr. 107 din 25.09.1996, emis de Parlamentul Romaniei);		
B1	Intabulare, drept de PROPRIETATE, dobandit prin Lege, cota actuala 1/1, cota initiala 1/1 1) STATUL ROMAN, CIF:9999999999999	A1
Act Normativ nr. 107, din 05/09/2002 emis de Guvernul Romaniei;		
B2	Intabulare, drept de ADMINISTRARE, dobandit prin Lege, cota actuala 1/1, cota initiala 1/1 1) ADMINISTRAȚIA NAȚIONALĂ "APELE ROMÂNE", CIF:11751186, prin Administratia Bazinala de Apa Mures	A1

C. Partea III. SARCINI .

Inscrieri privind dezmembramintele dreptului de proprietate, drepturi reale de garanție și sarcini	Referințe
NU SUNT	

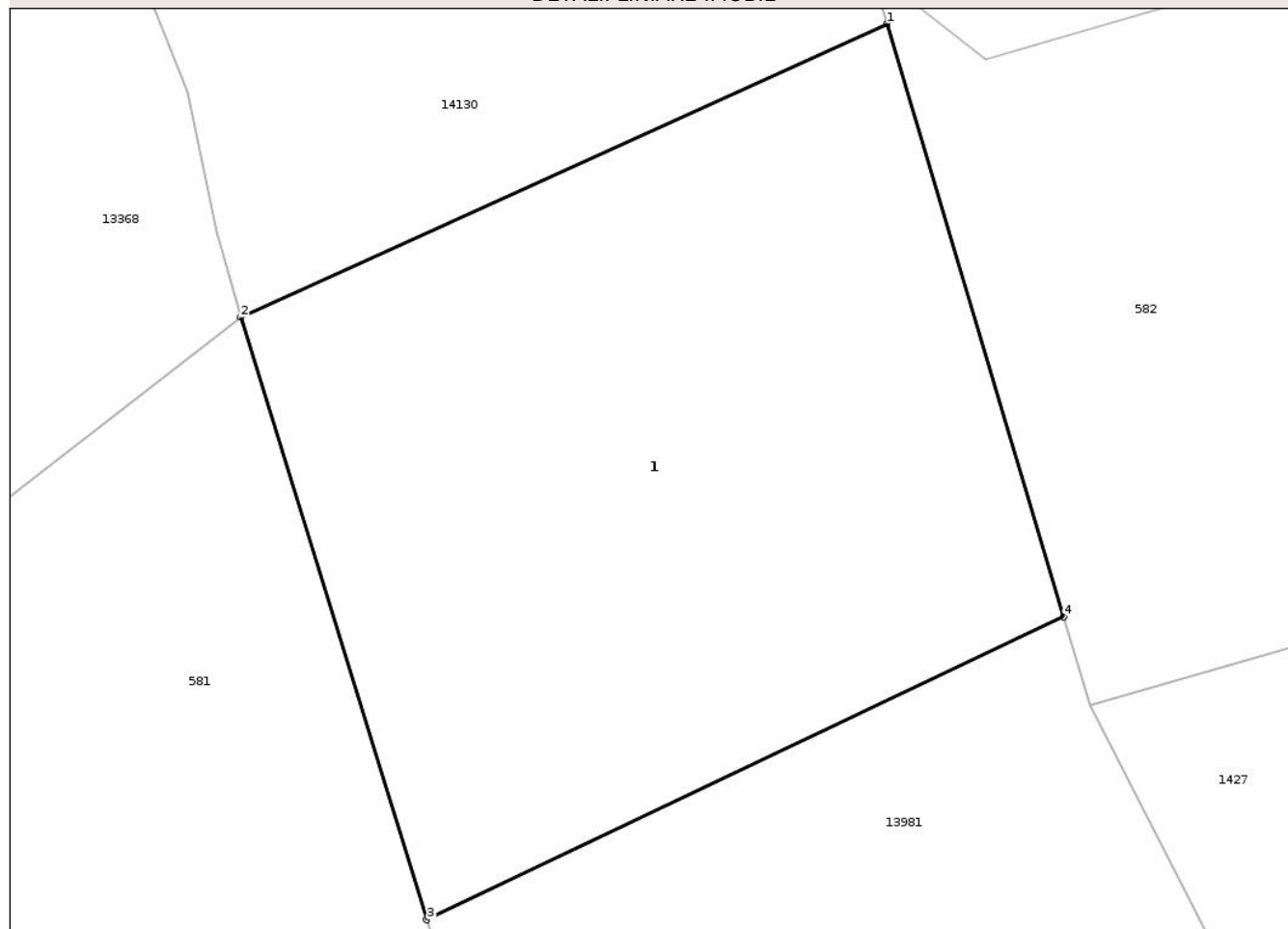
Anexa Nr. 1 La Partea I

Teren

Nr cadastral	Suprafața (mp)*	Observații / Referințe
	62	

* Suprafața este determinată în planul de proiecție Stereo 70.

DETALII LINIARE IMOBIL



Date referitoare la teren

Crt	Categorie folosință	Intra vilan	Suprafața (mp)	Tarla	Parcelă	Nr. topo	Observații / Referințe
1	curti constructii	DA	62	-	-	-	

Date referitoare la construcții

Crt	Număr	Destinație construcție	Supraf. (mp)	Situație juridică	Observații / Referințe
A1.1	0	construcții industriale și edilitare	62	Fara acte	Nr. niveluri:1; S. construita la sol:62 mp; podet

Lungime Segmente

1) Valorile lungimilor segmentelor sunt obținute din proiecție în plan.

Punct început	X / Y	Punct sfârșit	X / Y	Lungime segment (** (m)
1	470.153,674 557.389,264	2	470.145,958 557.385,764	8.473
2	470.145,958 557.385,764	3	470.148,18 557.378,576	7.524
3	470.148,18 557.378,576	4	470.155,784 557.382,189	8.419

Punct început	X / Y	Punct sfârșit	X / Y	Lungime segment (** (m)
4	470.155,784 557.382,189	1	470.153,674 557.389,264	7.383

** Lungimile segmentelor sunt determinate în planul de proiecție Stereo 70 și sunt rotunjite la 1 milimetru.

*** Distanța dintre puncte este formată din segmente cumulate ce sunt mai mici decât valoarea 1 milimetru.

Neutilizabil în Circuitul Civil

**DATE DESPRE IMOBILUL NR. 14562**

Oficiul de Cadastru și Publicitate Imobiliară MUREȘ
Biroul de Cadastru și Publicitate Imobiliară Târgu Mureș

A. Partea I. Descrierea imobilului

TEREN Intravilan

Adresa: Loc. Corunca, Jud. Mureș

Nr. Crt	Nr cadastral Nr. topografic	Suprafața* (mp)	Observații / Referințe
A1		217	Sector cadastral:2 Teren neimprejmuit;

B. Partea II. Proprietari și acte

Inscrieri privitoare la dreptul de proprietate și alte drepturi reale		Referințe
/		
Act Normativ nr. 7, din 13/03/1996 emis de PARLAMENTUL ROMANIEI;		
B1	Intabulare, drept de PROPRIETATE, dobandit prin Lege, cota actuala 1/1, cota initiala 1/1 1) NEIDENTIFICAT NEIDENTIFICAT	A1
B2	Se noteaza mentiunea proprietar neidentificat	A1

C. Partea III. SARCINI .

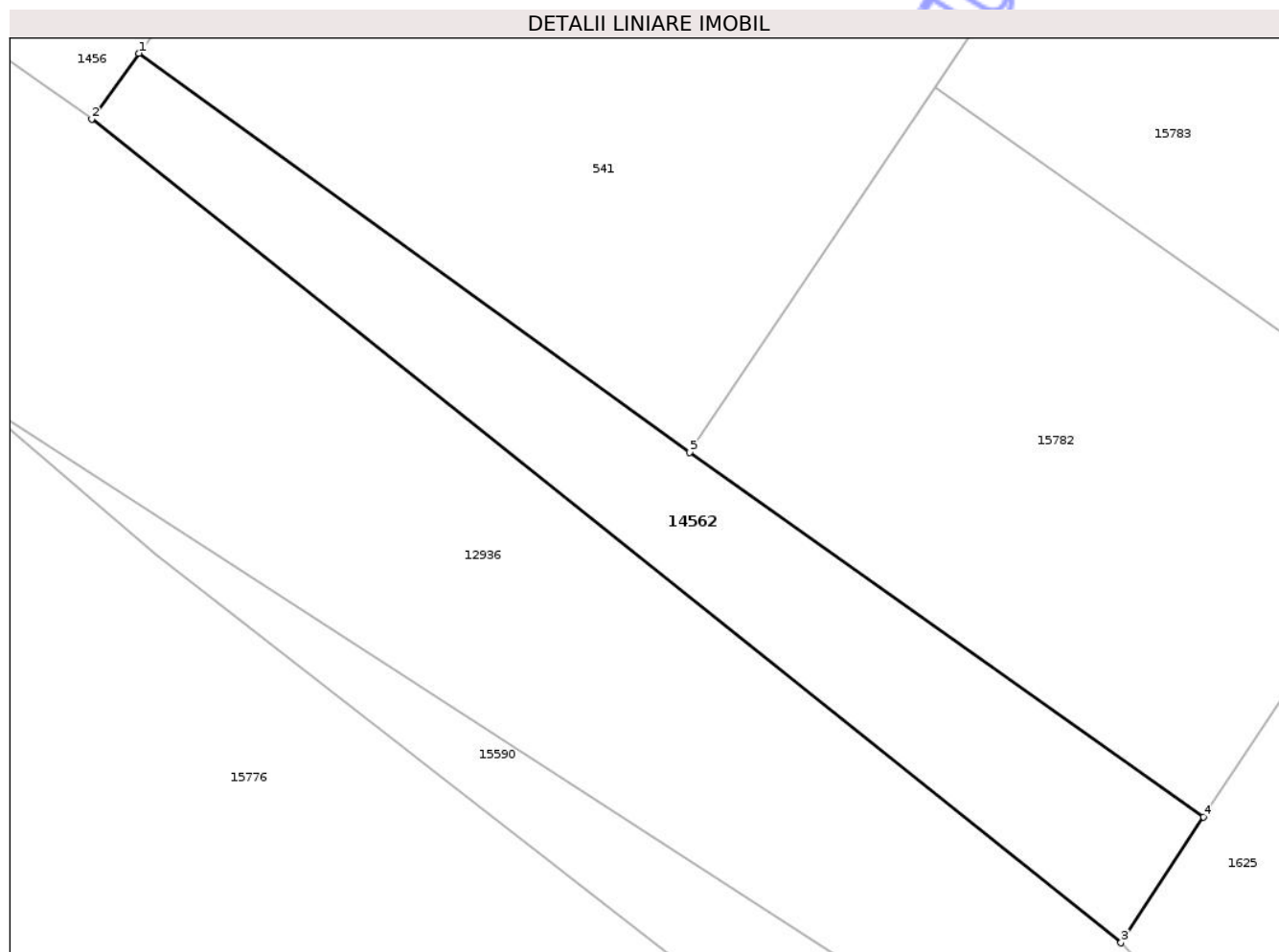
Inscrieri privind dezmembramintele dreptului de proprietate, drepturi reale de garanție și sarcini	Referințe
NU SUNT	

Anexa Nr. 1 La Partea I

Teren

Nr cadastral	Suprafața (mp)*	Observații / Referințe
	217	

* Suprafața este determinată în planul de proiecție Stereo 70.



Date referitoare la teren

Crt	Categorie folosință	Intra vilan	Suprafața (mp)	Tarla	Parcelă	Nr. topo	Observații / Referințe
1	faneata	DA	217	-	-	-	

Lungime Segmente

1) Valorile lungimilor segmentelor sunt obținute din proiecție în plan.

Punct început	X / Y	Punct sfârșit	X / Y	Lungime segment (** (m)
1	470.007,714 558.117,47	2	470.005,917 558.114,973	3.076
2	470.005,917 558.114,973	3	470.045,09 558.083,64	50.163
3	470.045,09 558.083,64	4	470.048,238 558.088,424	5.727
4	470.048,238 558.088,424	5	470.028,68 558.102,288	23.973
5	470.028,68 558.102,288	1	470.007,714 558.117,47	25.886

** Lungimile segmentelor sunt determinate în planul de proiecție Stereo 70 și sunt rotunjite la 1 milimetru.

*** Distanța dintre puncte este formată din segmente cumulate ce sunt mai mici decât valoarea 1 milimetru.

Neutilizabil în Circuitul
Civil

**DATE DESPRE IMOBILUL NR. 14564**

Oficiul de Cadastru și Publicitate Imobiliară MUREȘ
Biroul de Cadastru și Publicitate Imobiliară Târgu Mureș

A. Partea I. Descrierea imobilului

TEREN Intravilan

Adresa: Loc. Corunca, Jud. Mureș

Nr. Crt	Nr cadastral Nr. topografic	Suprafața* (mp)	Observații / Referințe
A1		172	Sector cadastral:5 Teren neimprejmuit;

B. Partea II. Proprietari și acte

Inscrieri privitoare la dreptul de proprietate și alte drepturi reale		Referințe
/		
Act Normativ nr. 7, din 13/03/1996 emis de PARLAMENTUL ROMANIEI;		
B1	Intabulare, drept de PROPRIETATE, dobandit prin Lege, cota actuala 1/1, cota initiala 1/1 1) NEIDENTIFICAT NEIDENTIFICAT	A1
B2	Se noteaza mentiunea proprietar neidentificat	A1

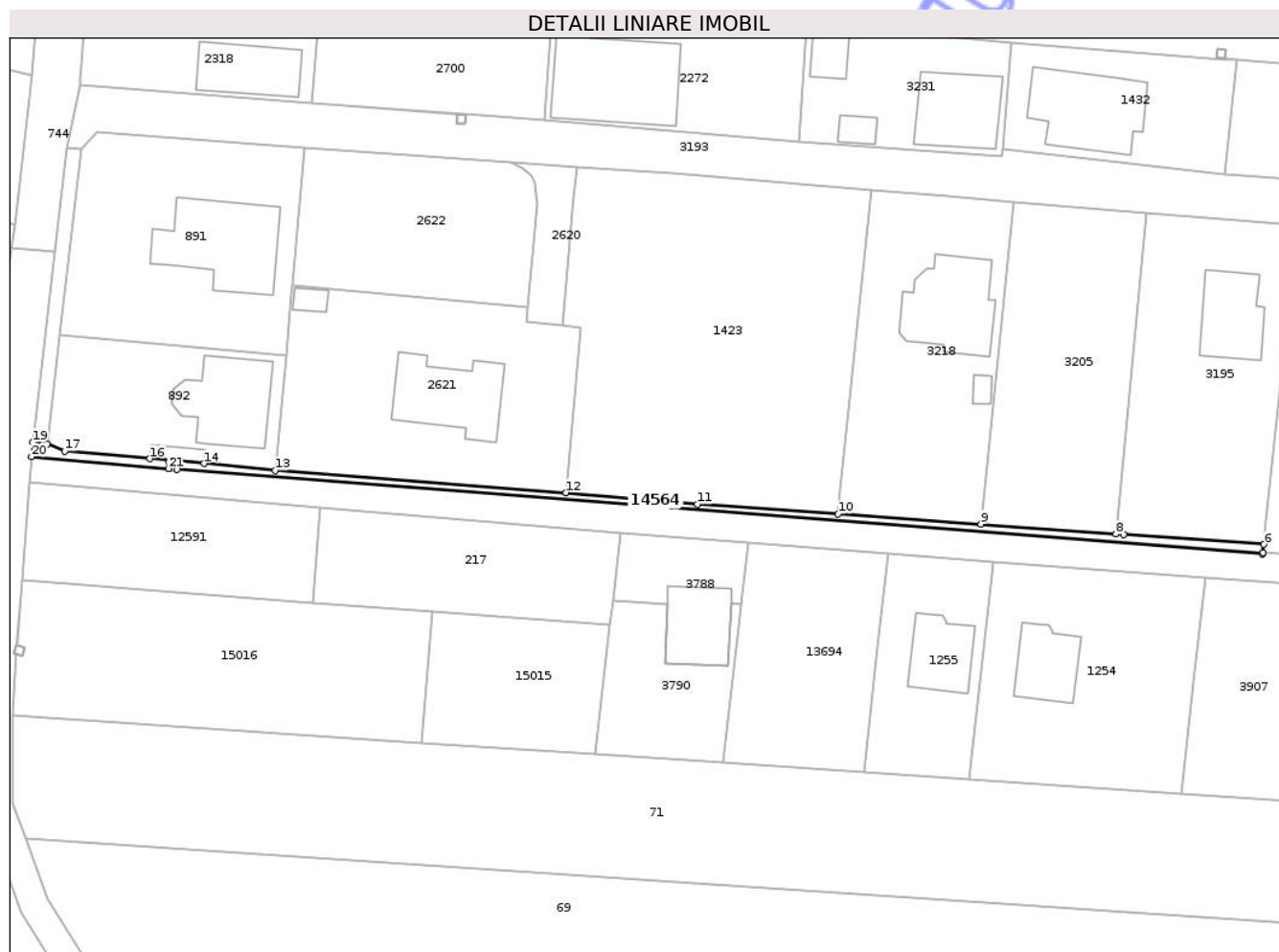
C. Partea III. SARCINI .

Inscrieri privind dezmembramintele dreptului de proprietate, drepturi reale de garanție și sarcini	Referințe
NU SUNT	

Teren

Nr cadastral	Suprafața (mp)*	Observații / Referințe
	172	

* Suprafața este determinată în planul de proiecție Stereo 70.



Date referitoare la teren

Crt	Categorie folosință	Intra vilan	Suprafața (mp)	Tarla	Parcelă	Nr. topo	Observații / Referințe
1	drum	DA	172	-	-	-	

Lungime Segmente

1) Valorile lungimilor segmentelor sunt obținute din proiecție în plan.

Punct început	X / Y	Punct sfârșit	X / Y	Lungime segment (** (m)
1	470.441,443 557.633,629	2	470.442,638 557.633,522	1.2
3	470.442,56 557.632,646	4	470.592,684 557.620,942	150.58
5	470.592,698 557.621,073	6	470.592,821 557.622,231	1.165
7	470.573,506 557.623,572	8	470.572,36 557.623,658	1.149
9	470.553,734 557.625,053	10	470.533,97 557.626,44	19.813

Punct început	X / Y	Punct sfârșit	X / Y	Lungime segment (** (m)
2	470.442,638 557.633,522	3	470.442,56 557.632,646	0.879
4	470.592,684 557.620,942	5	470.592,698 557.621,073	0.132
6	470.592,821 557.622,231	7	470.573,506 557.623,572	19.361
8	470.572,36 557.623,658	9	470.553,734 557.625,053	18.678
10	470.533,97 557.626,44	11	470.514,507 557.627,819	19.512

Punct început	X / Y	Punct sfârșit	X / Y	Lungime segment (** (m)
11	470.514,507 557.627,819	12	470.496,348 557.629,397	18.227
13	470.456,165 557.632,477	14	470.446,331 557.633,421	9.879
15	470.442,658 557.633,745	16	470.438,839 557.634,082	3.834
17	470.427,011 557.635,108	18	470.424,631 557.636,127	2.589
19	470.422,603 557.636,365	20	470.422,452 557.634,363	2.008
21	470.441,363 557.632,739	1	470.441,443 557.633,629	0.894

Punct început	X / Y	Punct sfârșit	X / Y	Lungime segment (** (m)
12	470.496,348 557.629,397	13	470.456,165 557.632,477	40.301
14	470.446,331 557.633,421	15	470.442,658 557.633,745	3.687
16	470.438,839 557.634,082	17	470.427,011 557.635,108	11.872
18	470.424,631 557.636,127	19	470.422,603 557.636,365	2.042
20	470.422,452 557.634,363	21	470.441,363 557.632,739	18.981

** Lungimile segmentelor sunt determinate în planul de proiecție Stereo 70 și sunt rotunjite la 1 milimetru.

*** Distanța dintre puncte este formată din segmente cumulate ce sunt mai mici decât valoarea 1 milimetru.

Neutilizabil în Civil
Civil

**DATE DESPRE IMOBILUL NR. 14565**

Oficiul de Cadastru și Publicitate Imobiliară MUREȘ
Biroul de Cadastru și Publicitate Imobiliară Târgu Mureș

A. Partea I. Descrierea imobilului

TEREN Intravilan

Adresa: Loc. Corunca, Jud. Mureș

Nr. Crt	Nr cadastral Nr. topografic	Suprafața* (mp)	Observații / Referințe
A1		604	Sector cadastral:8 Teren neimprejmuit;

B. Partea II. Proprietari și acte

Inscrieri privitoare la dreptul de proprietate și alte drepturi reale	Referințe
/	
Act Normativ nr. 7, din 13/03/1996 emis de PARLAMENTUL ROMANIEI;	
B1	A1
Intabulare, drept de PROPRIETATE, dobândit prin Lege, cota actuala 1/1, cota initiala 1/1	
1) NEIDENTIFICAT NEIDENTIFICAT	
Act Notarial nr. 7, din 13/03/1996 emis de PARLAMENTUL ROMANIEI;	
B2	A1
se noteaza mentiunea de proprietar neidentificat	

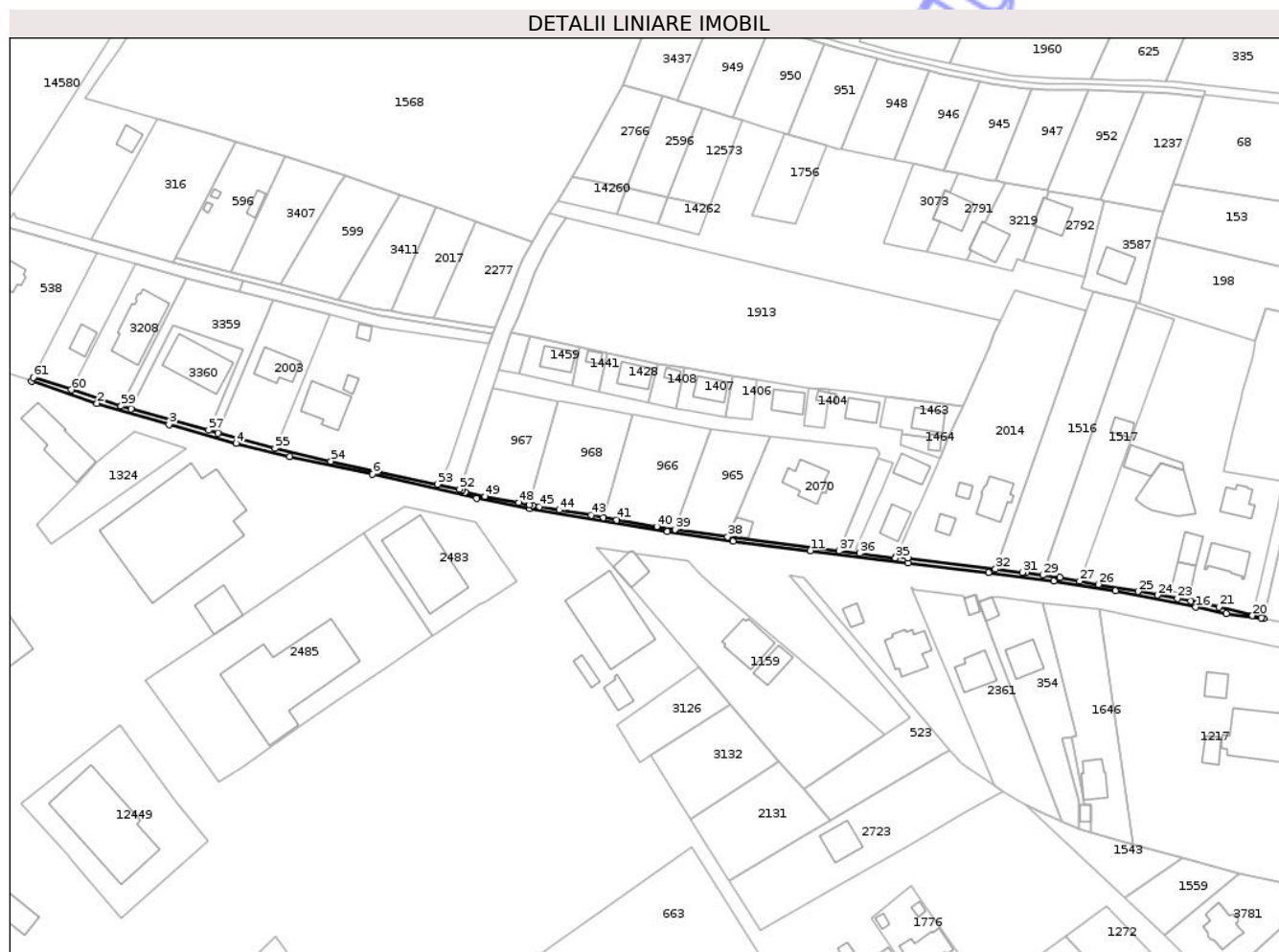
C. Partea III. SARCINI .

Inscrieri privind dezmembramintele dreptului de proprietate, drepturi reale de garanție și sarcini	Referințe
NU SUNT	

Teren

Nr cadastral	Suprafața (mp)*	Observații / Referințe
	604	

* Suprafața este determinată în planul de proiecție Stereo 70.



Date referitoare la teren

Crt	Categorie folosință	Intra vilan	Suprafața (mp)	Tarla	Parcelă	Nr. topo	Observații / Referințe
1	arabil	DA	604	-	-	-	

Lungime Segmente

1) Valorile lungimilor segmentelor sunt obținute din proiecție în plan.

Punct început	X / Y	Punct sfârșit	X / Y	Lungime segment	Punct început	X / Y	Punct sfârșit	X / Y	Lungime segment	Punct început	X / Y	Punct sfârșit	X / Y	Lungime segment
1	470.906,976 556.564,479	2	470.929,633 556.556,793	23.925	2	470.929,633 556.556,793	3	470.954,509 556.549,471	25.931	3	470.954,509 556.549,471	4	470.977,886 556.542,943	24.271
4	470.977,886 556.542,943	5	470.996,41 556.538,356	19.083	5	470.996,41 556.538,356	6	471.025,08 556.532,269	29.309	6	471.025,08 556.532,269	7	471.061,056 556.523,805	36.958
7	471.061,056 556.523,805	8	471.079,64 556.520,361	18.9	8	471.079,64 556.520,361	9	471.127,231 556.512,51	48.234	9	471.127,231 556.512,51	10	471.150,035 556.509,025	23.069
10	471.150,035 556.509,025	11	471.176,719 556.505,761	26.883	11	471.176,719 556.505,761	12	471.210,593 556.501,571	34.132	12	471.210,593 556.501,571	13	471.238,469 556.498,263	28.072
13	471.238,469 556.498,263	14	471.261,096 556.495,22	22.831	14	471.261,096 556.495,22	15	471.282,444 556.491,867	21.61	15	471.282,444 556.491,867	16	471.310,275 556.486,222	28.398
16	471.310,275 556.486,222	17	471.320,817 556.484,061	10.761	17	471.320,817 556.484,061	18	471.333,785 556.482,345	13.081	18	471.333,785 556.482,345	19	471.332,971 556.482,501	0.829

Punct început	X / Y	Punct sfârșit	X / Y	Lungime segment	Punct început	X / Y	Punct sfârșit	X / Y	Lungime segment	Punct început	X / Y	Punct sfârșit	X / Y	Lungime segment
19	471.332,971 556.482,501	20	471.329,902 556.483,308	3.173	20	471.329,902 556.483,308	21	471.318,236 556.486,377	12.063	21	471.318,236 556.486,377	22	471.308,578 556.488,368	9.861
22	471.308,578 556.488,368	23	471.303,883 556.489,181	4.765	23	471.303,883 556.489,181	24	471.297,018 556.490,416	6.975	24	471.297,018 556.490,416	25	471.290,237 556.491,649	6.892
25	471.290,237 556.491,649	26	471.276,632 556.494,047	13.815	26	471.276,632 556.494,047	27	471.270,037 556.495,23	6.7	27	471.270,037 556.495,23	28	471.263,119 556.496,471	7.028
28	471.263,119 556.496,471	29	471.257,234 556.497,292	5.942	29	471.257,234 556.497,292	30	471.251,44 556.498,106	5.851	30	471.251,44 556.498,106	31	471.250,164 556.498,299	1.291
31	471.250,164 556.498,299	32	471.240,871 556.499,461	9.365	32	471.240,871 556.499,461	33	471.210,498 556.503,257	30.609	33	471.210,498 556.503,257	34	471.206,488 556.503,781	4.044
34	471.206,488 556.503,781	35	471.206,24 556.503,22	0.613	35	471.206,24 556.503,22	36	471.193,816 556.504,793	12.523	36	471.193,816 556.504,793	37	471.186,785 556.505,683	7.087
37	471.186,785 556.505,683	38	471.148,107 556.510,596	38.989	38	471.148,107 556.510,596	39	471.129,827 556.513,08	18.448	39	471.129,827 556.513,08	40	471.123,519 556.514,083	6.387
40	471.123,519 556.514,083	41	471.109,69 556.516,44	14.028	41	471.109,69 556.516,44	42	471.105,059 556.517,248	4.701	42	471.105,059 556.517,248	43	471.100,749 556.518,03	4.38
43	471.100,749 556.518,03	44	471.089,762 556.519,832	11.134	44	471.089,762 556.519,832	45	471.082,838 556.520,985	7.019	45	471.082,838 556.520,985	46	471.080,687 556.521,396	2.19
46	471.080,687 556.521,396	47	471.079,312 556.521,658	1.4	47	471.079,312 556.521,658	48	471.075,768 556.522,335	3.608	48	471.075,768 556.522,335	49	471.064,022 556.524,598	11.962
49	471.064,022 556.524,598	50	471.057,204 556.526,064	6.974	50	471.057,204 556.526,064	51	471.056,039 556.526,528	1.254	51	471.056,039 556.526,528	52	471.055,245 556.527,055	0.953
52	471.055,245 556.527,055	53	471.047,608 556.528,759	7.825	53	471.047,608 556.528,759	54	471.010,625 556.536,736	37.834	54	471.010,625 556.536,736	55	470.991,292 556.541,202	19.842
55	470.991,292 556.541,202	56	470.971,504 556.546,54	20.495	56	470.971,504 556.546,54	57	470.968,316 556.547,42	3.307	57	470.968,316 556.547,42	58	470.941,394 556.554,848	27.928
58	470.941,394 556.554,848	59	470.937,989 556.555,793	3.534	59	470.937,989 556.555,793	60	470.920,687 556.561,443	18.201	60	470.920,687 556.561,443	61	470.907,574 556.565,667	13.777
61	470.907,574 556.565,667	1	470.906,976 556.564,479	1.33										

** Lungimile segmentelor sunt determinate în planul de proiecție Stereo 70 și sunt rotunjite la 1 milimetru.

*** Distanța dintre puncte este formată din segmente cumulate ce sunt mai mici decât valoarea 1 milimetru.

**DATE DESPRE IMOBILUL NR. 14567**

Oficiul de Cadastru și Publicitate Imobiliară MUREȘ
Biroul de Cadastru și Publicitate Imobiliară Târgu Mureș

A. Partea I. Descrierea imobilului

TEREN Necunoscut

Adresa: Loc. Corunca, Jud. Mureș

Nr. Crt	Nr cadastral Nr. topografic	Suprafața* (mp)	Observații / Referințe
A1		4.443	Sector cadastral:9 Teren neimprejmuit;

B. Partea II. Proprietari și acte

Inscrieri privitoare la dreptul de proprietate și alte drepturi reale		Referințe
/		
Act Normativ nr. 7, din 13/03/1996 emis de PARLAMENTUL ROMANIEI;		
B1	Intabulare, drept de PROPRIETATE, dobandit prin Lege, cota actuala 1/1, cota initiala 1/1 1) NEIDENTIFICAT NEIDENTIFICAT	A1
B2	Se noteaza mentiunea proprietar neidentificat	A1

C. Partea III. SARCINI .

Inscrieri privind dezmembramintele dreptului de proprietate, drepturi reale de garanție și sarcini	Referințe
NU SUNT	

Teren

Nr cadastral	Suprafața (mp)*	Observații / Referințe
	4.443	

* Suprafața este determinată în planul de proiecție Stereo 70.



Date referitoare la teren

Crt	Categorie folosință	Intravilan	Suprafața (mp)	Tarla	Parcelă	Nr. topo	Observații / Referințe
1	neproductiv	DA	3.642	-	-	-	
2	neproductiv	NU	801	-	-	-	

Date referitoare la construcții

Crt	Număr	Destinație construcție	Supraf. (mp)	Situație juridică	Observații / Referințe
A1.1	0	construcții industriale și edilitare	33	Fara acte	Nr. niveluri:1; S. construita la sol:33 mp; Podet

Lungime Segmente

1) Valorile lungimilor segmentelor sunt obținute din proiecție în plan.

Punct început	X / Y	Punct sfârșit	X / Y	Lungime segment	Punct început	X / Y	Punct sfârșit	X / Y	Lungime segment	Punct început	X / Y	Punct sfârșit	X / Y	Lungime segment
1	471.930,162 556.409,764	2	471.930,589 556.408,542	1.294	2	471.930,589 556.408,542	3	471.928,977 556.408,662	1.616	3	471.928,977 556.408,662	4	471.926,52 556.408,28	2.487
4	471.926,52 556.408,28	5	471.924,096 556.407,84	2.464	5	471.924,096 556.407,84	6	471.921,653 556.407,282	2.506	6	471.921,653 556.407,282	7	471.916,72 556.406,026	5.09
7	471.916,72 556.406,026	8	471.903,491 556.400,475	14.346	8	471.903,491 556.400,475	9	471.903,122 556.401,563	1.149	9	471.903,122 556.401,563	10	471.887,625 556.392,714	17.845

Punct început	X / Y	Punct sfârșit	X / Y	Lungime segment	Punct început	X / Y	Punct sfârșit	X / Y	Lungime segment	Punct început	X / Y	Punct sfârșit	X / Y	Lungime segment
10	471.887,625 556.392,714	11	471.871,741 556.386,105	17.204	11	471.871,741 556.386,105	12	471.852,386 556.378,573	20.769	12	471.852,386 556.378,573	13	471.833,785 556.370,242	20.381
13	471.833,785 556.370,242	14	471.822,808 556.358,665	15.954	14	471.822,808 556.358,665	15	471.826,268 556.357,527	3.642	15	471.826,268 556.357,527	16	471.839,173 556.368,582	16.993
16	471.839,173 556.368,582	17	471.855,615 556.375,23	17.735	17	471.855,615 556.375,23	18	471.857,681 556.376,065	2.228	18	471.857,681 556.376,065	19	471.871,733 556.381,746	15.157
19	471.871,733 556.381,746	20	471.873,258 556.382,356	1.642	20	471.873,258 556.382,356	21	471.905,411 556.395,204	34.625	21	471.905,411 556.395,204	22	471.907,454 556.396,087	2.226
22	471.907,454 556.396,087	23	471.924,9 556.403,629	19.006	23	471.924,9 556.403,629	24	471.931,778 556.406,603	7.493	24	471.931,778 556.406,603	25	471.938,888 556.409,527	7.688
25	471.938,888 556.409,527	26	471.957,801 556.417,305	20.45	26	471.957,801 556.417,305	27	471.965,783 556.421,585	9.057	27	471.965,783 556.421,585	28	471.979,789 556.429,976	16.327
28	471.979,789 556.429,976	29	471.985,367 556.433,319	6.503	29	471.985,367 556.433,319	30	471.999,504 556.441,789	16.48	30	471.999,504 556.441,789	31	472.002,926 556.443,839	3.989
31	472.002,926 556.443,839	32	472.015,273 556.452,167	14.893	32	472.015,273 556.452,167	33	472.020,748 556.454,032	5.784	33	472.020,748 556.454,032	34	472.022,067 556.454,482	1.394
34	472.022,067 556.454,482	35	472.033,383 556.458,337	11.955	35	472.033,383 556.458,337	36	472.045,718 556.458,614	12.338	36	472.045,718 556.458,614	37	472.055,305 556.456,927	9.734
37	472.055,305 556.456,927	38	472.057,815 556.456,485	2.549	38	472.057,815 556.456,485	39	472.058,619 556.456,344	0.816	39	472.058,619 556.456,344	40	472.081,694 556.450,469	23.811
40	472.081,694 556.450,469	41	472.089,659 556.448,441	8.219	41	472.089,659 556.448,441	42	472.091,717 556.447,917	2.124	42	472.091,717 556.447,917	43	472.104,063 556.444,774	12.74
43	472.104,063 556.444,774	44	472.109,299 556.446,006	5.379	44	472.109,299 556.446,006	45	472.119,4 556.448,385	10.377	45	472.119,4 556.448,385	46	472.127,499 556.450,292	8.32
46	472.127,499 556.450,292	47	472.128,594 556.450,494	1.113	47	472.128,594 556.450,494	48	472.130,192 556.450,79	1.625	48	472.130,192 556.450,79	49	472.132,851 556.450,458	2.68
49	472.132,851 556.450,458	50	472.135,909 556.449,328	3.26	50	472.135,909 556.449,328	51	472.138,968 556.446,801	3.968	51	472.138,968 556.446,801	52	472.141,494 556.443,278	4.335
52	472.141,494 556.443,278	53	472.142,691 556.440,02	3.471	53	472.142,691 556.440,02	54	472.143,163 556.436,171	3.878	54	472.143,163 556.436,171	55	472.138,862 556.398,914	37.504
55	472.138,862 556.398,914	56	472.138,635 556.396,805	2.121	56	472.138,635 556.396,805	57	472.138,868 556.395,143	1.678	57	472.138,868 556.395,143	58	472.139,799 556.393,647	1.762
58	472.139,799 556.393,647	59	472.140,922 556.392,717	1.458	59	472.140,922 556.392,717	60	472.153,038 556.383,303	15.343	60	472.153,038 556.383,303	61	472.157,285 556.380,004	5.378
61	472.157,285 556.380,004	62	472.171,265 556.369,142	17.704	62	472.171,265 556.369,142	63	472.178,042 556.365,581	7.656	63	472.178,042 556.365,581	64	472.190,035 556.361,202	12.767
64	472.190,035 556.361,202	65	472.202,918 556.357,093	13.522	65	472.202,918 556.357,093	66	472.217,416 556.355,264	14.613	66	472.217,416 556.355,264	67	472.237,119 556.354,421	19.721
67	472.237,119 556.354,421	68	472.257,666 556.351,777	20.716	68	472.257,666 556.351,777	69	472.266,466 556.350,308	8.922	69	472.266,466 556.350,308	70	472.279,504 556.348,133	13.218
70	472.279,504 556.348,133	71	472.285,204 556.346,454	5.942	71	472.285,204 556.346,454	72	472.303,857 556.342,518	19.064	72	472.303,857 556.342,518	73	472.306,283 556.341,857	2.514
73	472.306,283 556.341,857	74	472.308,84 556.339,917	3.21	74	472.308,84 556.339,917	75	472.354,143 556.293,294	65.008	75	472.354,143 556.293,294	76	472.366,798 556.281,731	17.142
76	472.366,798 556.281,731	77	472.371,012 556.278,129	5.544	77	472.371,012 556.278,129	78	472.388,452 556.263,226	22.94	78	472.388,452 556.263,226	79	472.454,812 556.227,362	75.431
79	472.454,812 556.227,362	80	472.460,465 556.220,872	8.607	80	472.460,465 556.220,872	81	472.464,053 556.216,752	5.463	81	472.464,053 556.216,752	82	472.499,398 556.192,816	42.687
82	472.499,398 556.192,816	83	472.501,836 556.194,915	3.217	83	472.501,836 556.194,915	84	472.503,868 556.193,324	2.581	84	472.503,868 556.193,324	85	472.506,646 556.190,456	3.993
85	472.506,646 556.190,456	86	472.506,199 556.190,012	0.63	86	472.506,199 556.190,012	87	472.519,266 556.177,967	17.772	87	472.519,266 556.177,967	88	472.530,305 556.166,101	16.207
88	472.530,305 556.166,101	89	472.532,78 556.163,44	3.634	89	472.532,78 556.163,44	90	472.547,73 556.140,978	26.982	90	472.547,73 556.140,978	91	472.565,452 556.114,785	31.625
91	472.565,452 556.114,785	92	472.568,348 556.116,84	3.551	92	472.568,348 556.116,84	93	472.555,526 556.137,948	24.697	93	472.555,526 556.137,948	94	472.534,85 556.168,663	37.026
94	472.534,85 556.168,663	95	472.526,074 556.177,971	12.793	95	472.526,074 556.177,971	96	472.506,195 556.197,252	27.694	96	472.506,195 556.197,252	97	472.490,504 556.208,222	19.145
97	472.490,504 556.208,222	98	472.484,255 556.211,612	7.109	98	472.484,255 556.211,612	99	472.481,662 556.211,745	2.596	99	472.481,662 556.211,745	100	472.478,87 556.210,948	2.904
100	472.478,87 556.210,948	101	472.468,675 556.217,407	12.069	101	472.468,675 556.217,407	102	472.465,847 556.220,653	4.305	102	472.465,847 556.220,653	103	472.460,519 556.226,771	8.113
103	472.460,519 556.226,771	104	472.457,544 556.229,78	4.231	104	472.457,544 556.229,78	105	472.457,806 556.230,771	1.025	105	472.457,806 556.230,771	106	472.439,921 556.240,754	20.483
106	472.439,921 556.240,754	107	472.435,418 556.242,937	5.004	107	472.435,418 556.242,937	108	472.423,154 556.249,739	14.024	108	472.423,154 556.249,739	109	472.411,102 556.256,422	13.781

Punct început	X / Y	Punct sfârșit	X / Y	Lungime segment	Punct început	X / Y	Punct sfârșit	X / Y	Lungime segment	Punct început	X / Y	Punct sfârșit	X / Y	Lungime segment
109	472.411,102 556.256,422	110	472.406,179 556.259,255	5.68	110	472.406,179 556.259,255	111	472.396,23 556.264,981	11.47 9	111	472.396,23 556.264,981	112	472.388,233 556.269,565	9.218
112	472.388,233 556.269,565	113	472.378,977 556.274,713	10.59 1	113	472.378,977 556.274,713	114	472.374,0 556.279,722	7.061	114	472.374,0 556.279,722	115	472.366,499 556.286,989	10.44 4
115	472.366,499 556.286,989	116	472.361,05 556.292,524	7.767	116	472.361,05 556.292,524	117	472.342,694 556.311,727	26.56 5	117	472.342,694 556.311,727	118	472.332,943 556.321,169	13.57 3
118	472.332,943 556.321,169	119	472.323,157 556.331,067	13.91 9	119	472.323,157 556.331,067	120	472.315,613 556.339,481	11.30 1	120	472.315,613 556.339,481	121	472.313,014 556.341,542	3.317
121	472.313,014 556.341,542	122	472.311,406 556.342,817	2.052	122	472.311,406 556.342,817	123	472.301,614 556.346,806	10.57 3	123	472.301,614 556.346,806	124	472.287,626 556.350,396	14.44 1
124	472.287,626 556.350,396	125	472.280,295 556.352,249	7.562	125	472.280,295 556.352,249	126	472.269,03 556.353,17	11.30 3	126	472.269,03 556.353,17	127	472.258,45 556.354,001	10.61 3
127	472.258,45 556.354,001	128	472.237,884 556.356,717	20.74 5	128	472.237,884 556.356,717	129	472.218,081 556.358,637	19.89 6	129	472.218,081 556.358,637	130	472.204,376 556.360,398	13.81 8
130	472.204,376 556.360,398	131	472.191,868 556.364,212	13.07 7	131	472.191,868 556.364,212	132	472.179,26 556.368,55	13.33 3	132	472.179,26 556.368,55	133	472.170,114 556.374,2	10.75
133	472.170,114 556.374,2	134	472.164,73 556.379,07	7.26	134	472.164,73 556.379,07	135	472.161,99 556.381,09	3.404	135	472.161,99 556.381,09	136	472.142,604 556.396,449	24.73 3
136	472.142,604 556.396,449	137	472.144,018 556.408,704	12.33 6	137	472.144,018 556.408,704	138	472.149,642 556.457,417	49.03 7	138	472.149,642 556.457,417	139	472.151,336 556.462,737	5.583
139	472.151,336 556.462,737	140	472.161,817 556.474,415	15.69 2	140	472.161,817 556.474,415	141	472.179,563 556.498,207	29.68 1	141	472.179,563 556.498,207	142	472.181,837 556.500,904	3.528
142	472.181,837 556.500,904	143	472.191,554 556.512,425	15.07 2	143	472.191,554 556.512,425	144	472.196,408 556.517,755	7.209	144	472.196,408 556.517,755	145	472.194,205 556.519,95	3.11
145	472.194,205 556.519,95	146	472.187,184 556.513,132	9.787	146	472.187,184 556.513,132	147	472.175,309 556.499,542	18.04 7	147	472.175,309 556.499,542	148	472.163,593 556.483,852	19.58 2
148	472.163,593 556.483,852	149	472.161,009 556.479,539	5.028	149	472.161,009 556.479,539	150	472.152,465 556.470,397	12.51 3	150	472.152,465 556.470,397	151	472.147,514 556.466,008	6.616
151	472.147,514 556.466,008	152	472.133,376 556.460,314	15.24 2	152	472.133,376 556.460,314	153	472.129,143 556.458,153	4.753	153	472.129,143 556.458,153	154	472.127,027 556.456,125	2.931
154	472.127,027 556.456,125	155	472.125,768 556.454,84	1.799	155	472.125,768 556.454,84	156	472.102,959 556.453,502	22.84 8	156	472.102,959 556.453,502	157	472.101,775 556.449,342	4.325
157	472.101,775 556.449,342	158	472.058,928 556.460,099	44.17 7	158	472.058,928 556.460,099	159	472.056,636 556.460,474	2.322	159	472.056,636 556.460,474	160	472.041,132 556.461,361	15.52 9
160	472.041,132 556.461,361	161	472.029,704 556.460,803	11.44 2	161	472.029,704 556.460,803	162	472.027,874 556.460,669	1.835	162	472.027,874 556.460,669	163	472.019,956 556.458,186	8.298
163	472.019,956 556.458,186	164	472.012,427 556.455,445	8.012	164	472.012,427 556.455,445	165	472.005,829 556.452,05	7.42	165	472.005,829 556.452,05	166	471.998,679 556.448,367	8.043
166	471.998,679 556.448,367	167	471.998,977 556.447,197	1.207	167	471.998,977 556.447,197	168	471.982,218 556.436,358	19.95 9	168	471.982,218 556.436,358	169	471.978,167 556.433,812	4.785
169	471.978,167 556.433,812	170	471.971,774 556.428,848	8.094	170	471.971,774 556.428,848	171	471.968,255 556.426,658	4.145	171	471.968,255 556.426,658	172	471.964,28 556.424,183	4.683
172	471.964,28 556.424,183	173	471.956,518 556.420,021	8.807	173	471.956,518 556.420,021	1	471.930,162 556.409,764	28.28 2					

** Lungimile segmentelor sunt determinate în planul de proiecție Stereo 70 și sunt rotunjite la 1 milimetru.

*** Distanța dintre puncte este formată din segmente cumulate ce sunt mai mici decât valoarea 1 milimetru.

**DATE DESPRE IMOBILUL NR. 14568**

Oficiul de Cadastru și Publicitate Imobiliară MUREȘ
Biroul de Cadastru și Publicitate Imobiliară Târgu Mureș

A. Partea I. Descrierea imobilului

TEREN Intravilan

Adresa: Loc. Corunca, Jud. Mureș

Nr. Crt	Nr cadastral Nr. topografic	Suprafața* (mp)	Observații / Referințe
A1		228	Sector cadastral:5 Teren neimprejmuit;

B. Partea II. Proprietari și acte

Inscrieri privitoare la dreptul de proprietate și alte drepturi reale	Referințe
/	
Act Normativ nr. 7, din 13/03/1996 emis de PARLAMENTUL ROMANIEI;	
B1	A1
Intabulare, drept de PROPRIETATE, dobândit prin Lege, cota actuala 1/1, cota initiala 1/1	
1) NEIDENTIFICAT NEIDENTIFICAT	
Act Notarial nr. 7, din 13/03/1996 emis de PARLAMENTUL ROMANIEI;	
B2	A1
se noteaza mentiunea de proprietar neidentificat	

C. Partea III. SARCINI .

Inscrieri privind dezmembramintele dreptului de proprietate, drepturi reale de garanție și sarcini	Referințe
NU SUNT	

Teren

Nr cadastral	Suprafața (mp)*	Observații / Referințe
	228	

* Suprafața este determinată în planul de proiecție Stereo 70.



Date referitoare la teren

Crt	Categorie folosință	Intra vilan	Suprafața (mp)	Tarla	Parcelă	Nr. topo	Observații / Referințe
1	arabil	DA	228	-	-	-	

Lungime Segmente

1) Valorile lungimilor segmentelor sunt obținute din proiecție în plan.

Punct început	X / Y	Punct sfârșit	X / Y	Lungime segment (** (m)
1	470.269,993 557.633,673	2	470.277,395 557.642,601	11.597
3	470.289,084 557.663,199	4	470.294,82 557.674,022	12.249
5	470.301,334 557.686,162	6	470.306,021 557.694,427	9.501
7	470.312,857 557.707,262	8	470.321,844 557.723,339	18.418
9	470.331,647 557.739,636	10	470.332,692 557.742,249	2.814

Punct început	X / Y	Punct sfârșit	X / Y	Lungime segment (** (m)
2	470.277,395 557.642,601	3	470.289,084 557.663,199	23.684
4	470.294,82 557.674,022	5	470.301,334 557.686,162	13.777
6	470.306,021 557.694,427	7	470.312,857 557.707,262	14.542
8	470.321,844 557.723,339	9	470.331,647 557.739,636	19.018
10	470.332,692 557.742,249	11	470.331,09 557.742,52	1.625

Punct început	X / Y	Punct sfârșit	X / Y	Lungime segment (** (m)
11	470.331,09 557.742,52	12	470.323,66 557.729,05	15.383
13	470.317,653 557.718,457	14	470.307,97 557.701,38	19.631
15	470.304,3 557.695,0	16	470.303,94 557.694,47	0.641
17	470.298,21 557.684,86	18	470.296,74 557.681,97	3.242
19	470.293,38 557.675,91	20	470.290,74 557.671,2	5.399
21	470.282,008 557.656,016	22	470.270,05 557.633,78	25.247

Punct început	X / Y	Punct sfârșit	X / Y	Lungime segment (** (m)
12	470.323,66 557.729,05	13	470.317,653 557.718,457	12.178
14	470.307,97 557.701,38	15	470.304,3 557.695,0	7.36
16	470.303,94 557.694,47	17	470.298,21 557.684,86	11.189
18	470.296,74 557.681,97	19	470.293,38 557.675,91	6.929
20	470.290,74 557.671,2	21	470.282,008 557.656,016	17.516
22	470.270,05 557.633,78	1	470.269,993 557.633,673	0.121

** Lungimile segmentelor sunt determinate în planul de proiecție Stereo 70 și sunt rotunjite la 1 milimetru.

*** Distanța dintre puncte este formată din segmente cumulate ce sunt mai mici decât valoarea 1 milimetru.

Neutilizabil în Cămin Civil

**DATE DESPRE IMOBILUL NR. 14569**

Oficiul de Cadastru și Publicitate Imobiliară MUREȘ
Biroul de Cadastru și Publicitate Imobiliară Târgu Mureș

A. Partea I. Descrierea imobilului

TEREN Necunoscut

Adresa: Loc. Corunca, Jud. Mureș

Nr. Crt	Nr cadastral Nr. topografic	Suprafața* (mp)	Observații / Referințe
A1		3.180	Sector cadastral:9 Teren neimprejmuit;

B. Partea II. Proprietari și acte

Inscrieri privitoare la dreptul de proprietate și alte drepturi reale		Referințe
/		
Act Normativ nr. 7, din 13/03/1996 emis de PARLAMENTUL ROMANIEI;		
B1	Intabulare, drept de PROPRIETATE, dobândit prin Lege, cota actuala 1/1, cota initiala 1/1 1) NEIDENTIFICAT NEIDENTIFICAT	A1
B2	Se noteaza mentiunea proprietar neidentificat	A1

C. Partea III. SARCINI .

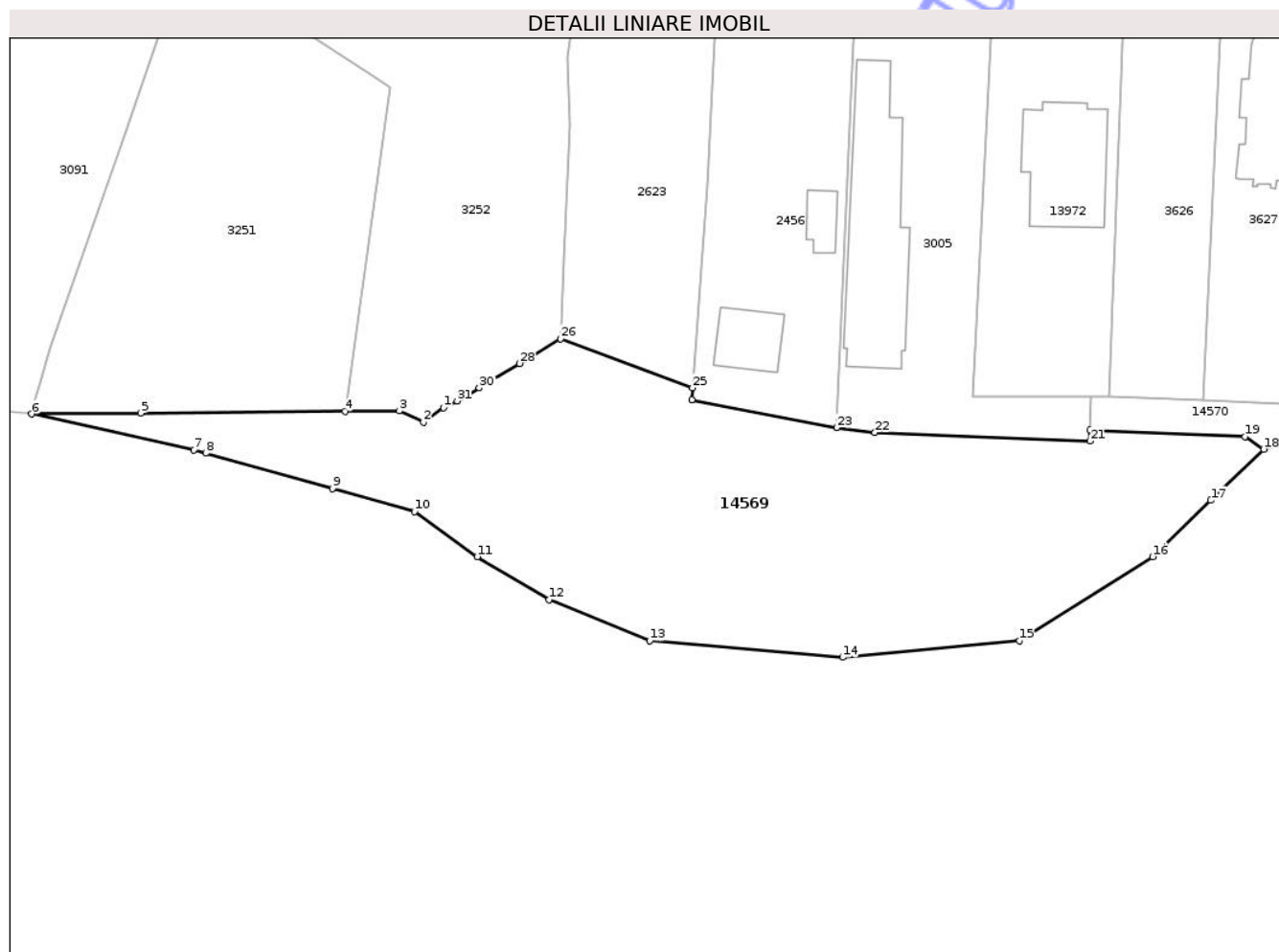
Inscrieri privind dezmembramintele dreptului de proprietate, drepturi reale de garanție și sarcini	Referințe
NU SUNT	

Anexa Nr. 1 La Partea I

Teren

Nr cadastral	Suprafața (mp)*	Observații / Referințe
	3.180	

* Suprafața este determinată în planul de proiecție Stereo 70.



Date referitoare la teren

Crt	Categorie folosință	Intra vilan	Suprafața (mp)	Tarla	Parcelă	Nr. topo	Observații / Referințe
1	ape curgătoare	DA	2.099	-	-	-	
2	ape curgătoare	NU	1.081	-	-	-	

Lungime Segmente

1) Valorile lungimilor segmentelor sunt obținute din proiecție în plan.

Punct început	X / Y	Punct sfârșit	X / Y	Lungime segment (** (m))
1	472.081,343 555.928,775	2	472.078,695 555.926,864	3.266
3	472.075,494 555.928,357	4	472.068,312 555.928,295	7.182
5	472.041,28 555.928,062	6	472.026,866 555.927,938	14.415
7	472.048,342 555.923,213	8	472.049,891 555.922,78	1.608

Punct început	X / Y	Punct sfârșit	X / Y	Lungime segment (** (m))
2	472.078,695 555.926,864	3	472.075,494 555.928,357	3.532
4	472.068,312 555.928,295	5	472.041,28 555.928,062	27.033
6	472.026,866 555.927,938	7	472.048,342 555.923,213	21.99
8	472.049,891 555.922,78	9	472.066,658 555.918,091	17.41

Punct început	X / Y	Punct sfârșit	X / Y	Lungime segment (** (m)
9	472.066,658 555.918,091	10	472.077,509 555.915,057	11.267
11	472.085,807 555.909,092	12	472.095,309 555.903,389	11.082
13	472.108,612 555.897,958	14	472.134,131 555.895,785	25.611
15	472.157,479 555.897,958	16	472.175,125 555.909,092	20.865
17	472.182,828 555.916,532	18	472.189,824 555.923,29	9.727
19	472.187,346 555.924,969	20	472.166,846 555.925,784	20.516
21	472.166,814 555.924,382	22	472.138,409 555.925,492	28.427
23	472.133,316 555.926,142	24	472.114,171 555.929,828	19.497
25	472.114,282 555.931,413	26	472.096,841 555.937,9	18.608
27	472.092,411 555.935,229	28	472.091,395 555.934,617	1.186
29	472.087,472 555.932,252	30	472.086,065 555.931,404	1.643
31	472.083,163 555.929,655	1	472.081,343 555.928,775	2.022

Punct început	X / Y	Punct sfârșit	X / Y	Lungime segment (** (m)
10	472.077,509 555.915,057	11	472.085,807 555.909,092	10.219
12	472.095,309 555.903,389	13	472.108,612 555.897,958	14.369
14	472.134,131 555.895,785	15	472.157,479 555.897,958	23.449
16	472.175,125 555.909,092	17	472.182,828 555.916,532	10.709
18	472.189,824 555.923,29	19	472.187,346 555.924,969	2.993
20	472.166,846 555.925,784	21	472.166,814 555.924,382	1.402
22	472.138,409 555.925,492	23	472.133,316 555.926,142	5.134
24	472.114,171 555.929,828	25	472.114,282 555.931,413	1.589
26	472.096,841 555.937,9	27	472.092,411 555.935,229	5.173
28	472.091,395 555.934,617	29	472.087,472 555.932,252	4.581
30	472.086,065 555.931,404	31	472.083,163 555.929,655	3.388

** Lungimile segmentelor sunt determinate în planul de proiecție Stereo 70 și sunt rotunjite la 1 milimetru.

*** Distanța dintre puncte este formată din segmente cumulate ce sunt mai mici decât valoarea 1 milimetru.

**DATE DESPRE IMOBILUL NR. 14570**

Oficiul de Cadastru și Publicitate Imobiliară MUREȘ
Biroul de Cadastru și Publicitate Imobiliară Târgu Mureș

A. Partea I. Descrierea imobilului

TEREN Extravilan

Adresa: Jud. Mureș

Nr. Crt	Nr cadastral Nr. topografic	Suprafața* (mp)	Observații / Referințe
A1		159	Sector cadastral:9 Teren neimprejmuit;

B. Partea II. Proprietari și acte

Inscrieri privitoare la dreptul de proprietate și alte drepturi reale		Referințe
/		
Act Normativ nr. 7, din 13/03/1996 emis de PARLAMENTUL ROMANIEI;		
B1	Intabulare, drept de PROPRIETATE, dobândit prin Lege, cota actuala 1/1, cota initiala 1/1 1) NEIDENTIFICAT NEIDENTIFICAT	A1
B2	se noteaza mentiunea rezerva comisiei locale de fond funciar	A1

C. Partea III. SARCINI .

Inscrieri privind dezmembramintele dreptului de proprietate, drepturi reale de garanție și sarcini	Referințe
NU SUNT	

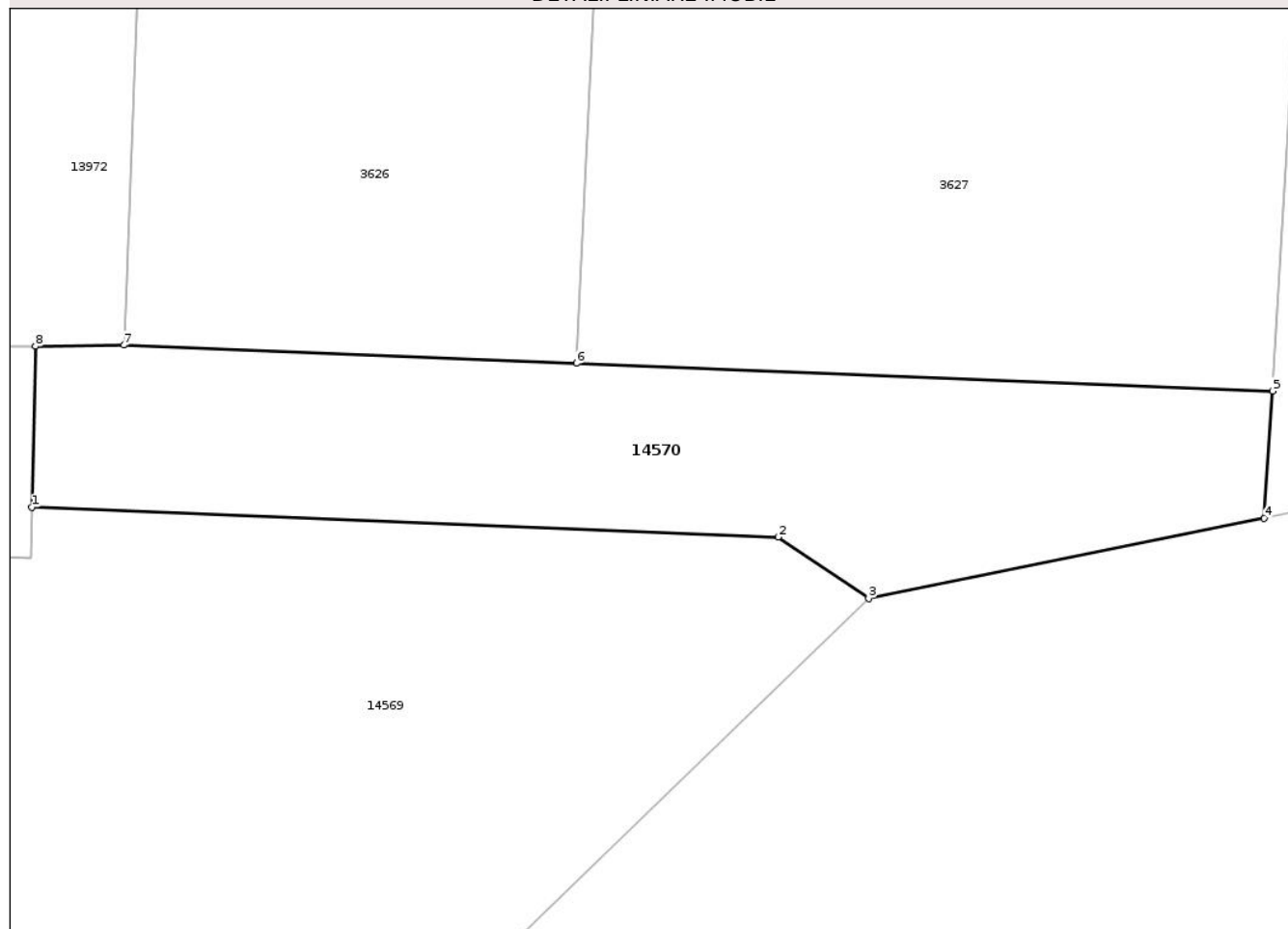
Anexa Nr. 1 La Partea I

Teren

Nr cadastral	Suprafața (mp)*	Observații / Referințe
	159	

* Suprafața este determinată în planul de proiecție Stereo 70.

DETALII LINIARE IMOBIL



Date referitoare la teren

Crt	Categorie folosință	Intra vilan	Suprafața (mp)	Tarla	Parcelă	Nr. topo	Observații / Referințe
1	arabil	NU	159	-	-	-	

Lungime Segmente

1) Valorile lungimilor segmentelor sunt obținute din proiecție în plan.

Punct început	X / Y	Punct sfârșit	X / Y	Lungime segment (** (m)
1	472.166,846 555.925,784	2	472.187,346 555.924,969	20.516
2	472.187,346 555.924,969	3	472.189,824 555.923,29	2.993
3	472.189,824 555.923,29	4	472.200,695 555.925,481	11.09
4	472.200,695 555.925,481	5	472.200,921 555.928,977	3.503
5	472.200,921 555.928,977	6	472.181,804 555.929,737	19.132

Punct început	X / Y	Punct sfârșit	X / Y	Lungime segment (** (m)
6	472.181,804 555.929,737	7	472.169,374 555.930,231	12.44
7	472.169,374 555.930,231	8	472.166,948 555.930,206	2.426
8	472.166,948 555.930,206	1	472.166,846 555.925,784	4.423

** Lungimile segmentelor sunt determinate în planul de proiecție Stereo 70 și sunt rotunjite la 1 milimetru.

*** Distanța dintre puncte este formată din segmente cumulate ce sunt mai mici decât valoarea 1 milimetru.

Neutilizabil în Circuitul Civil

**DATE DESPRE IMOBILUL NR. 14571**

Oficiul de Cadastru și Publicitate Imobiliară MUREȘ
Biroul de Cadastru și Publicitate Imobiliară Târgu Mureș

A. Partea I. Descrierea imobilului

TEREN Extravilan

Adresa: Jud. Mureș

Nr. Crt	Nr cadastral Nr. topografic	Suprafața* (mp)	Observații / Referințe
A1		414	Sector cadastral:9 Teren neimprejmuit;

B. Partea II. Proprietari și acte

Inscrieri privitoare la dreptul de proprietate și alte drepturi reale		Referințe
/		
Act Normativ nr. 7, din 13/03/1996 emis de PARLAMENTUL ROMANIEI;		
B1	Intabulare, drept de PROPRIETATE, dobandit prin Lege, cota actuala 1/1, cota initiala 1/1 1) NEIDENTIFICAT NEIDENTIFICAT	A1
B2	se noteaza mentiunea rezerva comisiei locale de fond funciar	A1

C. Partea III. SARCINI .

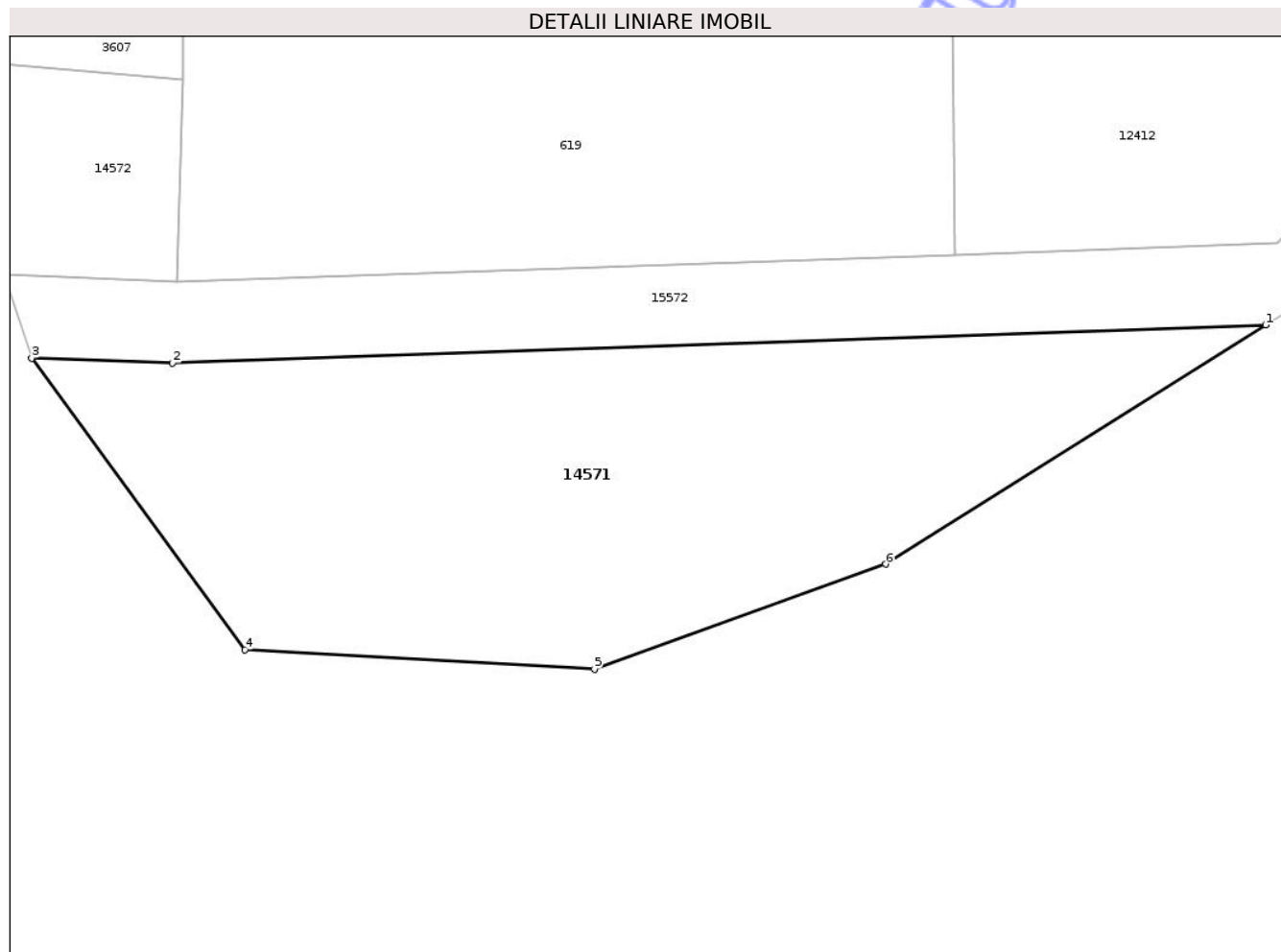
Inscrieri privind dezmembramintele dreptului de proprietate, drepturi reale de garanție și sarcini	Referințe
NU SUNT	

Anexa Nr. 1 La Partea I

Teren

Nr cadastral	Suprafața (mp)*	Observații / Referințe
	414	

* Suprafața este determinată în planul de proiecție Stereo 70.



Date referitoare la teren

Crt	Categorie folosință	Intravilan	Suprafața (mp)	Tarla	Parcelă	Nr. topo	Observații / Referințe
1	padure	NU	414	-	-	-	

Lungime Segmente

1) Valorile lungimilor segmentelor sunt obținute din proiecție în plan.

Punct început	X / Y	Punct sfârșit	X / Y	Lungime segment (** (m)
1	472.409,449 555.920,201	2	472.365,752 555.918,679	43.723
2	472.365,752 555.918,679	3	472.360,122 555.918,878	5.634
3	472.360,122 555.918,878	4	472.368,654 555.907,239	14.431
4	472.368,654 555.907,239	5	472.382,616 555.906,463	13.984
5	472.382,616 555.906,463	6	472.394,251 555.910,653	12.366

Punct început	X / Y	Punct sfârșit	X / Y	Lungime segment (** (m)
6	472.394,251 555.910,653	1	472.409,449 555.920,201	17.948

** Lungimile segmentelor sunt determinate în planul de proiecție Stereo 70 și sunt rotunjite la 1 milimetru.

*** Distanța dintre puncte este formată din segmente cumulate ce sunt mai mici decât valoarea 1 milimetru.

Neutilizabil în Circuitul Civil

**DATE DESPRE IMOBILUL NR. 14572**

Oficiul de Cadastru și Publicitate Imobiliară MUREȘ
Biroul de Cadastru și Publicitate Imobiliară Târgu Mureș

A. Partea I. Descrierea imobilului

TEREN Necunoscut

Adresa: Loc. Corunca, Jud. Mureș

Nr. Crt	Nr cadastral Nr. topografic	Suprafața* (mp)	Observații / Referințe
A1		391	Sector cadastral:9 Teren neimprejmuit;

B. Partea II. Proprietari și acte

Inscrieri privitoare la dreptul de proprietate și alte drepturi reale		Referințe
/		
Act Normativ nr. 7, din 13/03/1996 emis de PARLAMENTUL ROMANIEI;		
B1	Intabulare, drept de PROPRIETATE, dobândit prin Lege, cota actuala 1/1, cota initiala 1/1 1) NEIDENTIFICAT NEIDENTIFICAT	A1
B2	Se noteaza mentiunea proprietar neidentificat	A1

C. Partea III. SARCINI .

Inscrieri privind dezmembramintele dreptului de proprietate, drepturi reale de garanție și sarcini	Referințe
NU SUNT	

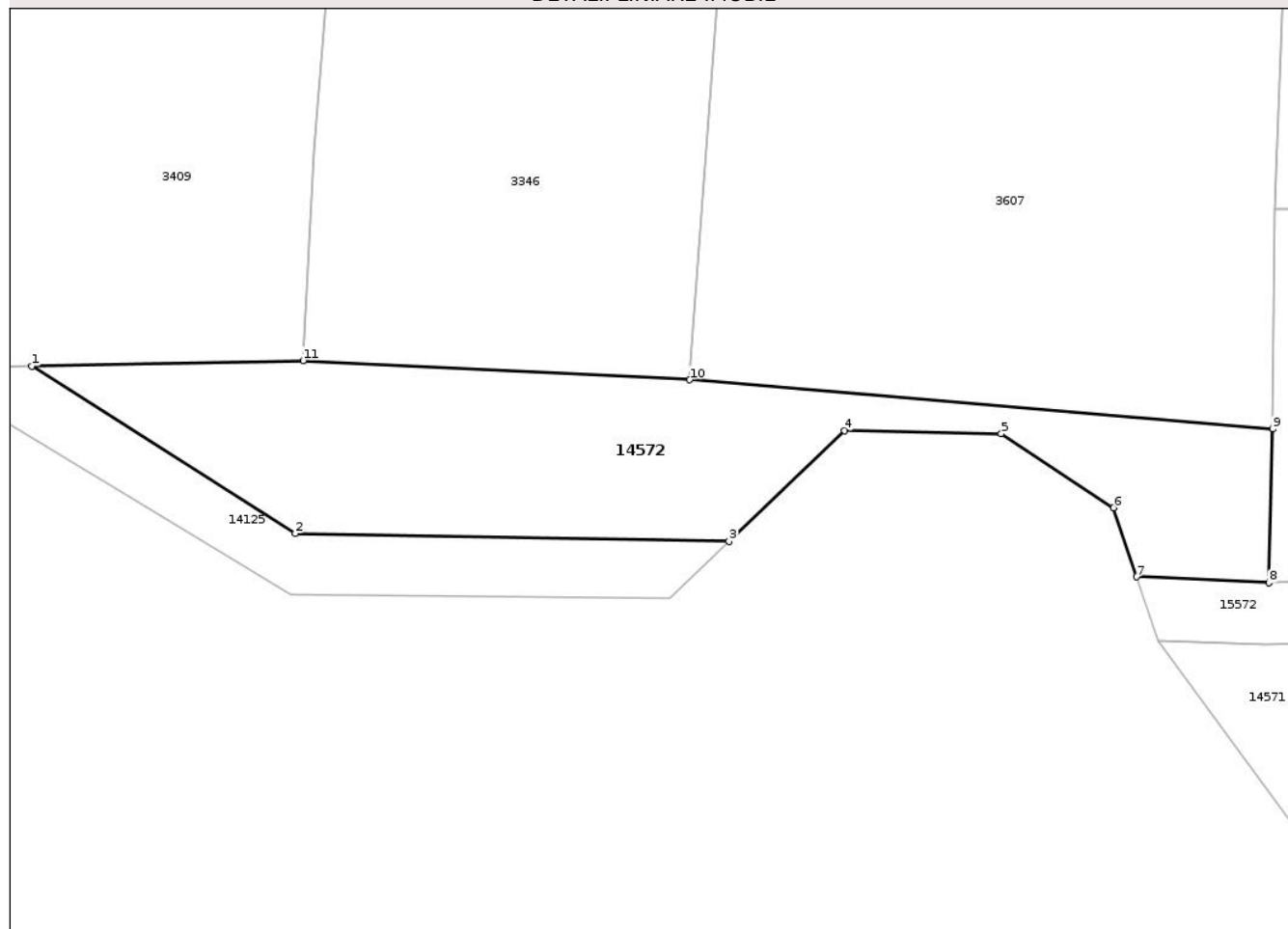
Anexa Nr. 1 La Partea I

Teren

Nr cadastral	Suprafața (mp)*	Observații / Referințe
	391	

* Suprafața este determinată în planul de proiecție Stereo 70.

DETALII LINIARE IMOBIL



Date referitoare la teren

Crt	Categorie folosință	Intravilan	Suprafața (mp)	Tarla	Parcelă	Nr. topo	Observații / Referințe
1	arabil	DA	77	-	-	-	
2	arabil	NU	314	-	-	-	

Lungime Segmente

1) Valorile lungimilor segmentelor sunt obținute din proiecție în plan.

Punct început	X / Y	Punct sfârșit	X / Y	Lungime segment (** (m))
1	472.300,998 555.933,289	2	472.314,828 555.924,514	16.379
2	472.314,828 555.924,514	3	472.337,612 555.924,103	22.788
3	472.337,612 555.924,103	4	472.343,677 555.929,895	8.386
4	472.343,677 555.929,895	5	472.351,899 555.929,74	8.223

Punct început	X / Y	Punct sfârșit	X / Y	Lungime segment (** (m)
5	472.351,899 555.929,74	6	472.357,794 555.925,86	7.057
6	472.357,794 555.925,86	7	472.359,003 555.922,234	3.822
7	472.359,003 555.922,234	8	472.365,952 555.921,921	6.956
8	472.365,952 555.921,921	9	472.366,15 555.929,994	8.075
9	472.366,15 555.929,994	10	472.335,538 555.932,574	30.721
10	472.335,538 555.932,574	11	472.315,246 555.933,576	20.317
11	472.315,246 555.933,576	1	472.300,998 555.933,289	14.251

** Lungimile segmentelor sunt determinate în planul de proiecție Stereo 70 și sunt rotunjite la 1 milimetru.

*** Distanța dintre puncte este formată din segmente cumulate ce sunt mai mici decât valoarea 1 milimetru.

**DATE DESPRE IMOBILUL NR. 14563**

Oficiul de Cadastru și Publicitate Imobiliară MUREȘ
Biroul de Cadastru și Publicitate Imobiliară Târgu Mureș

A. Partea I. Descrierea imobilului

TEREN Intravilan

Adresa: Loc. Bozeni, Jud. Mureș

Nr. Crt	Nr cadastral Nr. topografic	Suprafața* (mp)	Observații / Referințe
A1		228	Sector cadastral:15 Teren neimprejmuit;

B. Partea II. Proprietari și acte

Inscrieri privitoare la dreptul de proprietate și alte drepturi reale		Referințe
/		
Act Normativ nr. 7, din 13/03/1996 emis de PARLAMENTUL ROMANIEI;		
B1	Intabulare, drept de PROPRIETATE, dobândit prin Lege, cota actuala 1/1, cota initiala 1/1 1) NEIDENTIFICAT NEIDENTIFICAT	A1
B2	Se noteaza mentiunea proprietar neidentificat	A1

C. Partea III. SARCINI .

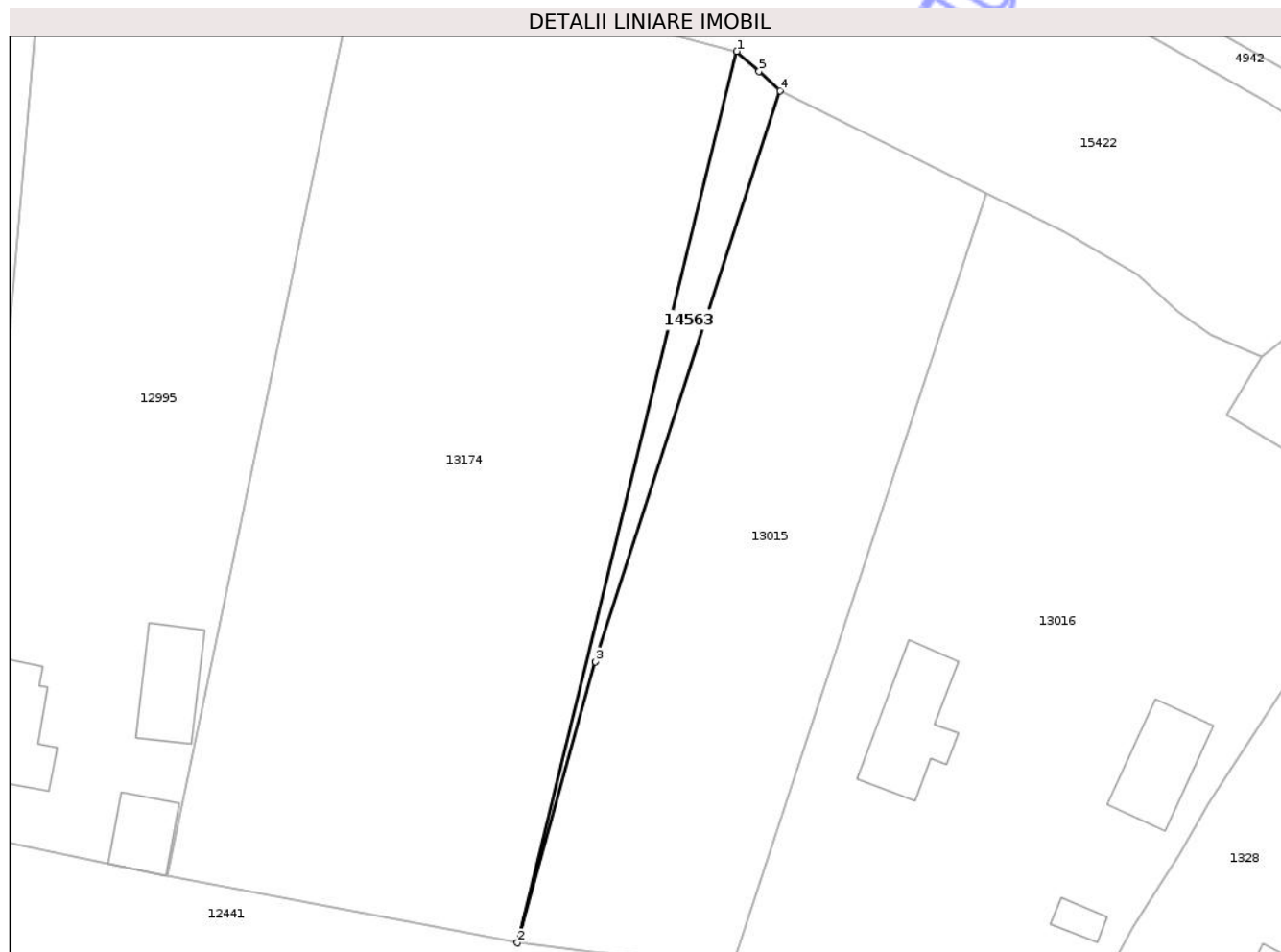
Inscrieri privind dezmembramintele dreptului de proprietate, drepturi reale de garanție și sarcini	Referințe
NU SUNT	

Anexa Nr. 1 La Partea I

Teren

Nr cadastral	Suprafața (mp)*	Observații / Referințe
	228	

* Suprafața este determinată în planul de proiecție Stereo 70.



Date referitoare la teren

Crt	Categorie folosință	Intravilan	Suprafața (mp)	Tarla	Parcelă	Nr. topo	Observații / Referințe
1	arabil	DA	228	-	-	-	

Lungime Segmente

1) Valorile lungimilor segmentelor sunt obținute din proiecție în plan.

Punct început	X / Y	Punct sfârșit	X / Y	Lungime segment (** (m)
1	474.603,721 559.376,248	2	474.580,17 559.280,6	98.505
2	474.580,17 559.280,6	3	474.588,518 559.310,759	31.293
3	474.588,518 559.310,759	4	474.608,343 559.372,029	64.398
4	474.608,343 559.372,029	5	474.606,111 559.374,102	3.046
5	474.606,111 559.374,102	1	474.603,721 559.376,248	3.212

** Lungimile segmentelor sunt determinate în planul de proiecție Stereo 70 și sunt rotunjite la 1 milimetru.

*** Distanța dintre puncte este formată din segmente cumulate ce sunt mai mici decât valoarea 1 milimetru.

Neutilizabil în Circuitul
Civil

**DATE DESPRE IMOBILUL NR. 14566**

Oficiul de Cadastru și Publicitate Imobiliară MUREȘ
Biroul de Cadastru și Publicitate Imobiliară Târgu Mureș

A. Partea I. Descrierea imobilului

TEREN Intravilan

Adresa: Loc. Corunca, Jud. Mureș

Nr. Crt	Nr cadastral Nr. topografic	Suprafața* (mp)	Observații / Referințe
A1		205	Sector cadastral:2 Teren neimprejmuit;

B. Partea II. Proprietari și acte

Inscrieri privitoare la dreptul de proprietate și alte drepturi reale	Referințe
/	
Act Normativ nr. 7, din 13/03/1996 emis de PARLAMENTUL ROMANIEI;	
B1	A1
Intabulare, drept de PROPRIETATE, dobândit prin Lege, cota actuala 1/1, cota initiala 1/1	
1) NEIDENTIFICAT NEIDENTIFICAT	
Act Notarial nr. 7, din 13/03/1996 emis de PARLAMENTUL ROMANIEI;	
B2	A1
se noteaza mentiunea de proprietar neidentificat	

C. Partea III. SARCINI .

Inscrieri privind dezmembramintele dreptului de proprietate, drepturi reale de garanție și sarcini	Referințe
NU SUNT	

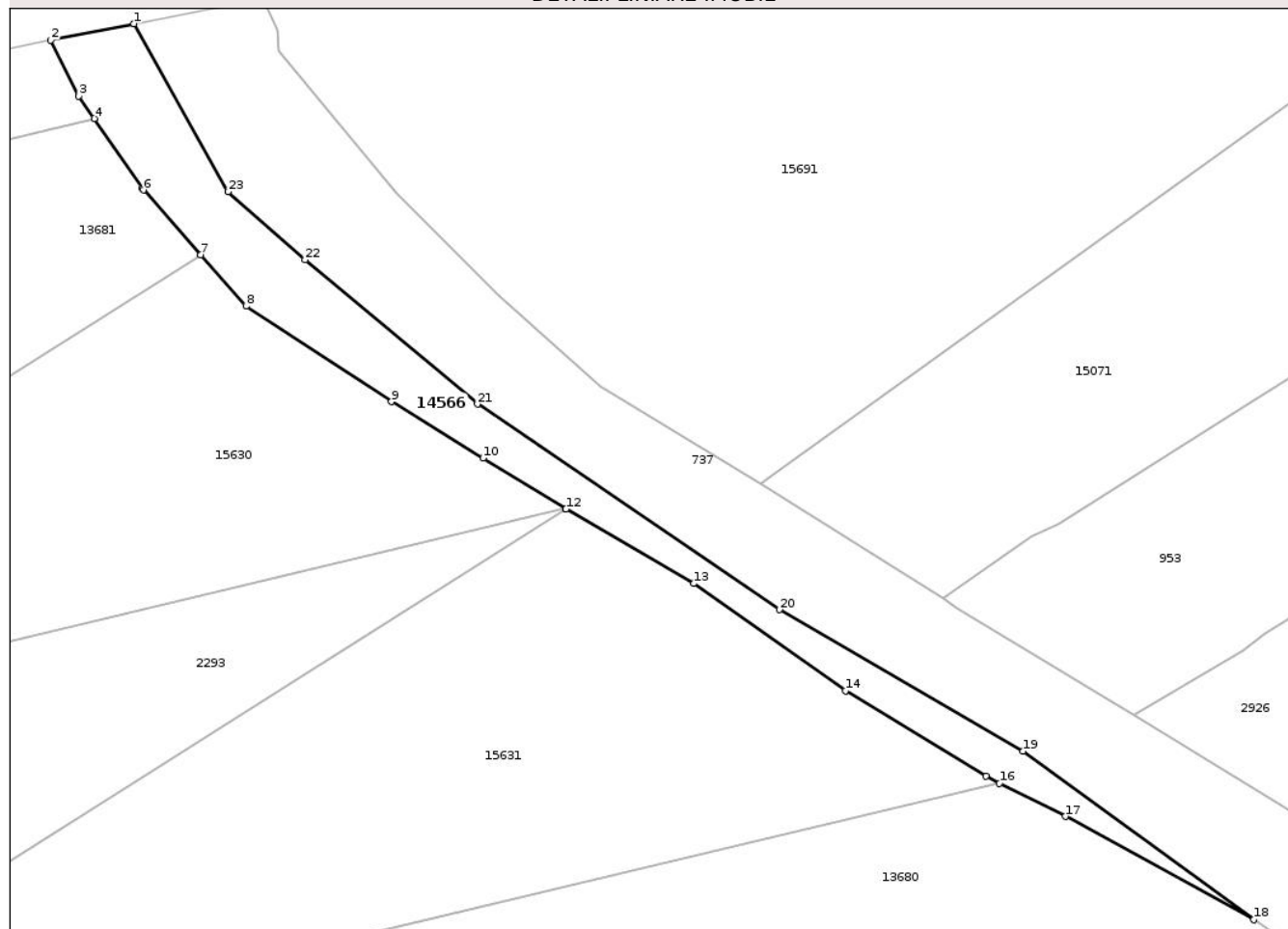
Anexa Nr. 1 La Partea I

Teren

Nr cadastral	Suprafața (mp)*	Observații / Referințe
	205	

* Suprafața este determinată în planul de proiecție Stereo 70.

DETALII LINIARE IMOBIL



Date referitoare la teren

Crt	Categorie folosință	Intra vilan	Suprafața (mp)	Tarla	Parcelă	Nr. topo	Observații / Referințe
1	arabil	DA	205	-	-	-	

Lungime Segmente

1) Valorile lungimilor segmentelor sunt obținute din proiecție în plan.

Punct început	X / Y	Punct sfârșit	X / Y	Lungime segment (** (m)
1	469.912,975 558.693,595	2	469.908,298 558.692,672	4.767
3	469.909,879 558.689,533	4	469.910,744 558.688,272	1.529
5	469.913,449 558.684,33	6	469.913,504 558.684,25	0.097
7	469.916,725 558.680,609	8	469.919,276 558.677,726	3.85
9	469.927,45 558.672,354	10	469.932,61 558.669,185	6.055

Punct început	X / Y	Punct sfârșit	X / Y	Lungime segment (** (m)
2	469.908,298 558.692,672	3	469.909,879 558.689,533	3.515
4	469.910,744 558.688,272	5	469.913,449 558.684,33	4.781
6	469.913,504 558.684,25	7	469.916,725 558.680,609	4.861
8	469.919,276 558.677,726	9	469.927,45 558.672,354	9.781
10	469.932,61 558.669,185	11	469.937,241 558.666,341	5.435

Punct început	X / Y	Punct sfârșit	X / Y	Lungime segment (** (m)
11	469.937,241 558.666,341	12	469.937,272 558.666,322	0.036
13	469.944,457 558.662,136	14	469.952,994 558.656,121	10.443
15	469.960,888 558.651,309	16	469.961,66 558.650,918	0.865
17	469.965,354 558.649,051	18	469.975,95 558.643,25	12.08
19	469.962,99 558.652,723	20	469.949,285 558.660,672	15.843
21	469.932,29 558.672,221	22	469.922,595 558.680,332	12.64
23	469.918,269 558.684,156	1	469.912,975 558.693,595	10.822

Punct început	X / Y	Punct sfârșit	X / Y	Lungime segment (** (m)
12	469.937,272 558.666,322	13	469.944,457 558.662,136	8.315
14	469.952,994 558.656,121	15	469.960,888 558.651,309	9.245
16	469.961,66 558.650,918	17	469.965,354 558.649,051	4.139
18	469.975,95 558.643,25	19	469.962,99 558.652,723	16.053
20	469.949,285 558.660,672	21	469.932,29 558.672,221	20.548
22	469.922,595 558.680,332	23	469.918,269 558.684,156	5.774

** Lungimile segmentelor sunt determinate în planul de proiecție Stereo 70 și sunt rotunjite la 1 milimetru.

*** Distanța dintre puncte este formată din segmente cumulate ce sunt mai mici decât valoarea 1 milimetru.

**DATE DESPRE IMOBILUL NR. 14573**

Oficiul de Cadastru și Publicitate Imobiliară MUREȘ
Biroul de Cadastru și Publicitate Imobiliară Târgu Mureș

A. Partea I. Descrierea imobilului

TEREN Intravilan

Adresa: Loc. Corunca, Jud. Mureș

Nr. Crt	Nr cadastral Nr. topografic	Suprafața* (mp)	Observații / Referințe
A1		195	Sector cadastral:5 Teren împrejmuit;

B. Partea II. Proprietari și acte

Inscrieri privitoare la dreptul de proprietate și alte drepturi reale		Referințe
/		
Act Normativ nr. 7, din 13/03/1996 emis de PARLAMENTUL ROMANIEI;		
B1	Intabulare, drept de PROPRIETATE, dobândit prin Lege, cota actuala 1/1, cota initiala 1/1 1) NEIDENTIFICAT NEIDENTIFICAT	A1
B2	Se noteaza mentiunea proprietar neidentificat	A1

C. Partea III. SARCINI .

Inscrieri privind dezmembramintele dreptului de proprietate, drepturi reale de garanție și sarcini	Referințe
NU SUNT	

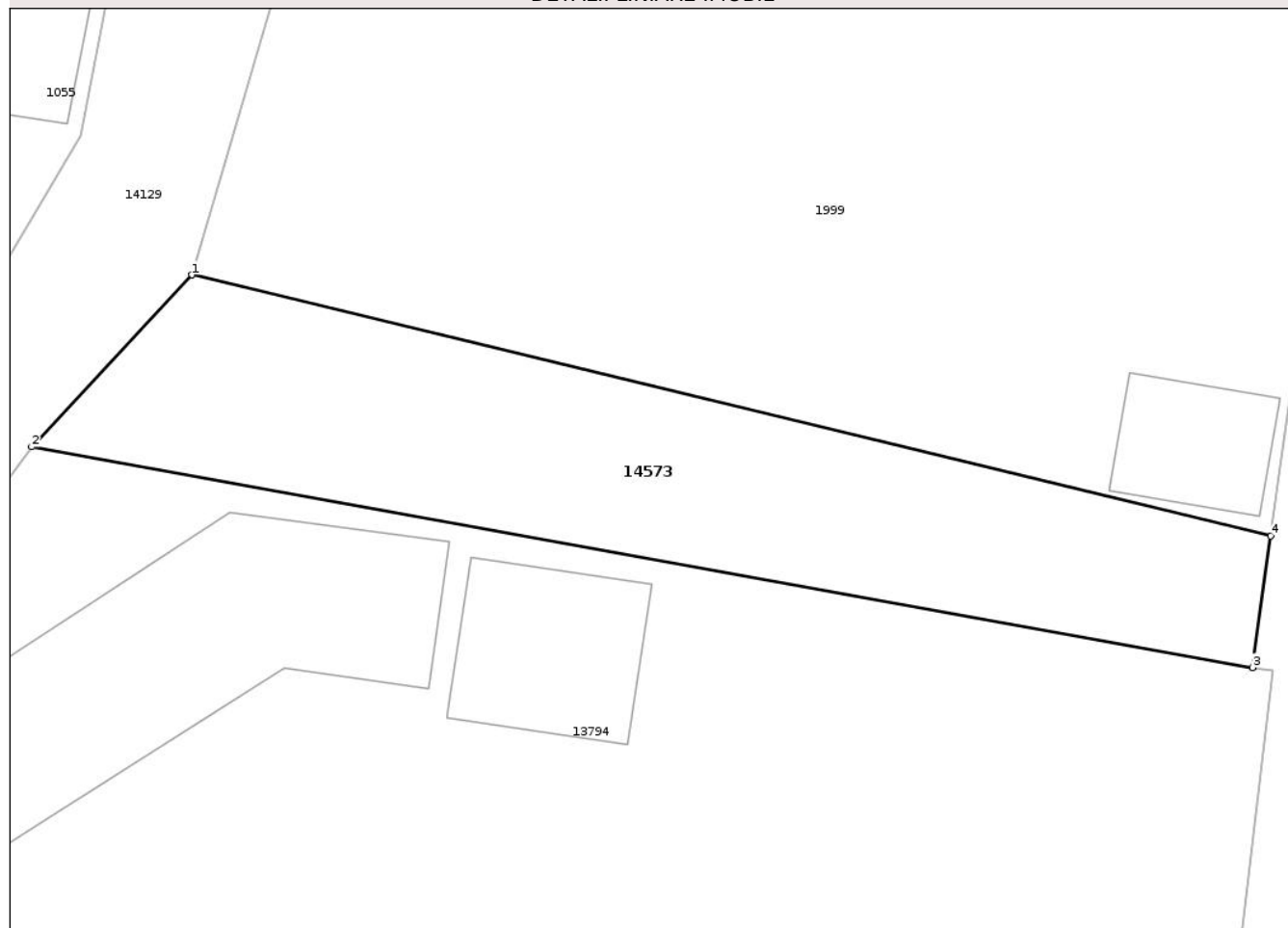
Anexa Nr. 1 La Partea I

Teren

Nr cadastral	Suprafața (mp)*	Observații / Referințe
	195	

* Suprafața este determinată în planul de proiecție Stereo 70.

DETALII LINIARE IMOBIL



Date referitoare la teren

Crt	Categorie folosință	Intra vilan	Suprafața (mp)	Tarla	Parcelă	Nr. topo	Observații / Referințe
1	arabil	DA	195	-	-	-	

Lungime Segmente

1) Valorile lungimilor segmentelor sunt obținute din proiecție în plan.

Punct început	X / Y	Punct sfârșit	X / Y	Lungime segment (** (m)
1	470.189,338 557.535,343	2	470.184,285 557.529,927	7.407
2	470.184,285 557.529,927	3	470.222,756 557.522,981	39.093
3	470.222,756 557.522,981	4	470.223,338 557.527,123	4.183
4	470.223,338 557.527,123	1	470.189,338 557.535,343	34.98

** Lungimile segmentelor sunt determinate în planul de proiecție Stereo 70 și sunt rotunjite la 1 milimetru.

*** Distanţa dintre puncte este formată din segmente cumulate ce sunt mai mici decât valoarea 1 milimetru.

Neutilizabil în Circuitul
Civil

**DATE DESPRE IMOBILUL NR. 14574**

Oficiul de Cadastru și Publicitate Imobiliară MUREȘ
Biroul de Cadastru și Publicitate Imobiliară Târgu Mureș

A. Partea I. Descrierea imobilului

TEREN Intravilan

Adresa: Loc. Corunca, Jud. Mureș

Nr. Crt	Nr cadastral Nr. topografic	Suprafața* (mp)	Observații / Referințe
A1		189	Sector cadastral:2 Teren neimprejmuit;

B. Partea II. Proprietari și acte

Inscrieri privitoare la dreptul de proprietate și alte drepturi reale		Referințe
/		
Act Normativ nr. 7, din 13/03/1996 emis de PARLAMENTUL ROMANIEI;		
B1	Intabulare, drept de PROPRIETATE, dobândit prin Lege, cota actuala 1/1, cota initiala 1/1 1) NEIDENTIFICAT NEIDENTIFICAT	A1
B2	Se noteaza mentiunea proprietar neidentificat	A1

C. Partea III. SARCINI .

Inscrieri privind dezmembramintele dreptului de proprietate, drepturi reale de garanție și sarcini	Referințe
NU SUNT	

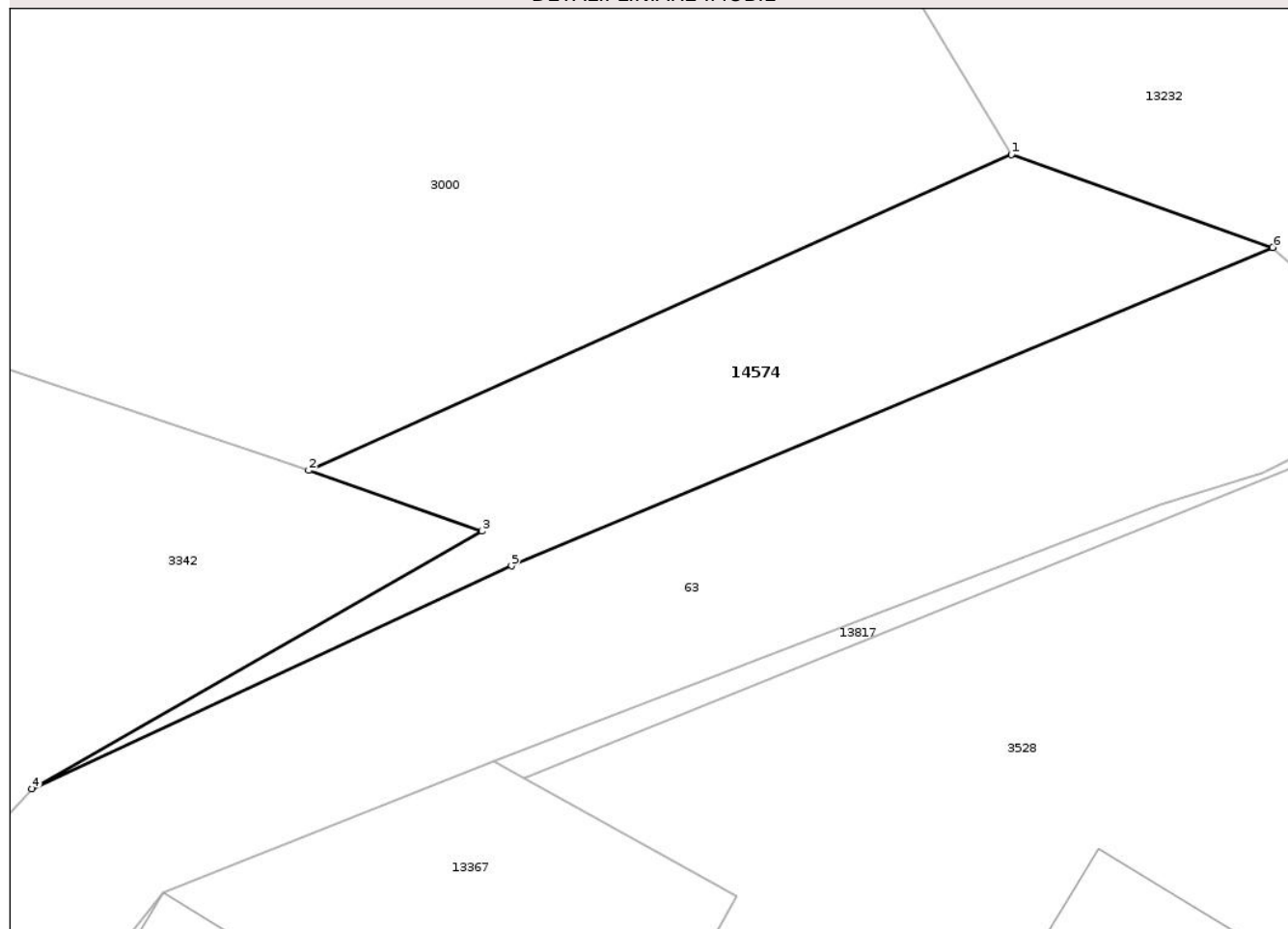
Anexa Nr. 1 La Partea I

Teren

Nr cadastral	Suprafața (mp)*	Observații / Referințe
	189	

* Suprafața este determinată în planul de proiecție Stereo 70.

DETALII LINIARE IMOBIL



Date referitoare la teren

Crt	Categorie folosință	Intra vilan	Suprafața (mp)	Tarla	Parcelă	Nr. topo	Observații / Referințe
1	arabil	DA	189	-	-	-	

Lungime Segmente

1) Valorile lungimilor segmentelor sunt obținute din proiecție în plan.

Punct început	X / Y	Punct sfârșit	X / Y	Lungime segment (** (m)
1	470.494,352 557.951,149	2	470.469,564 557.940,025	27.17
2	470.469,564 557.940,025	3	470.475,667 557.937,885	6.467
3	470.475,667 557.937,885	4	470.459,804 557.928,805	18.278
4	470.459,804 557.928,805	5	470.476,718 557.936,658	18.648
5	470.476,718 557.936,658	6	470.503,566 557.947,877	29.098

Punct început	X / Y	Punct sfârșit	X / Y	Lungime segment (** (m)
6	470.503,566 557.947,877	1	470.494,352 557.951,149	9.778

** Lungimile segmentelor sunt determinate în planul de proiecție Stereo 70 și sunt rotunjite la 1 milimetru.

*** Distanța dintre puncte este formată din segmente cumulate ce sunt mai mici decât valoarea 1 milimetru.

Neutilizabil în Circuitul Civil

**DATE DESPRE IMOBILUL NR. 14575**

Oficiul de Cadastru și Publicitate Imobiliară MUREȘ
Biroul de Cadastru și Publicitate Imobiliară Târgu Mureș

A. Partea I. Descrierea imobilului

TEREN Intravilan

Adresa: Loc. Corunca, Jud. Mureș

Nr. Crt	Nr cadastral Nr. topografic	Suprafața* (mp)	Observații / Referințe
A1		2.026	Sector cadastral:2 Teren neimprejmuit;

B. Partea II. Proprietari și acte

Inscrieri privitoare la dreptul de proprietate și alte drepturi reale		Referințe
/		
Act Normativ nr. 7, din 13/03/1996 emis de PARLAMENTUL ROMANIEI;		
B1	Intabulare, drept de PROPRIETATE, dobândit prin Lege, cota actuala 1/1, cota initiala 1/1 1) NEIDENTIFICAT NEIDENTIFICAT	A1
B2	Se noteaza mentiunea proprietar neidentificat	A1

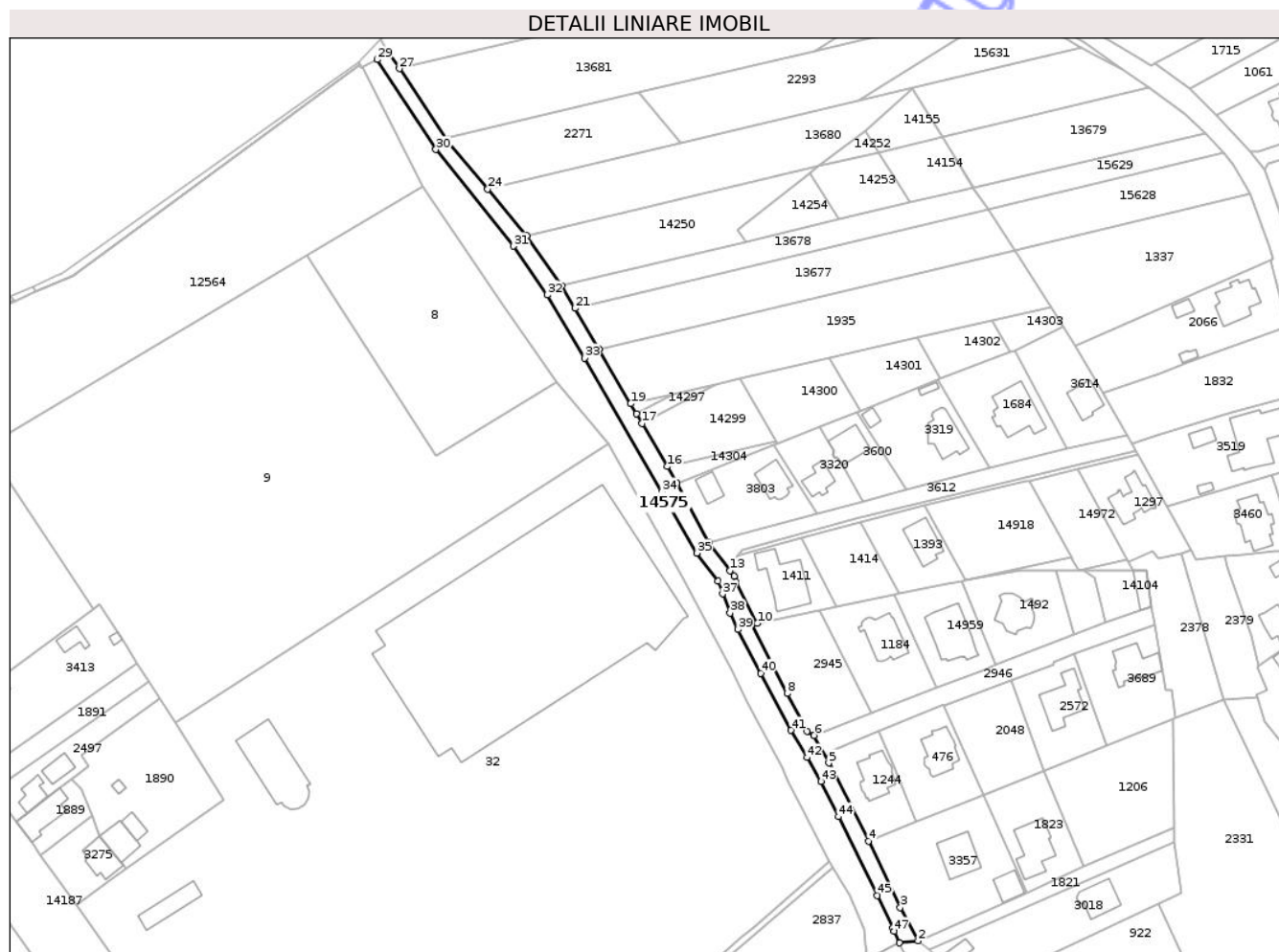
C. Partea III. SARCINI .

Inscrieri privind dezmembramintele dreptului de proprietate, drepturi reale de garanție și sarcini	Referințe
NU SUNT	

Teren

Nr cadastral	Suprafața (mp)*	Observații / Referințe
	2.026	

* Suprafața este determinată în planul de proiecție Stereo 70.



Date referitoare la teren

Crt	Categorie folosință	Intravilan	Suprafața (mp)	Tarla	Parcelă	Nr. topo	Observații / Referințe
1	drum	DA	2.026	-	-	-	

Lungime Segmente

1) Valorile lungimilor segmentelor sunt obținute din proiecție în plan.

Punct început	X / Y	Punct sfârșit	X / Y	Lungime segment
1	469.897,8 558.337,7	2	469.904,386 558.338,352	6.618
4	469.887,033 558.373,276	5	469.873,145 558.400,605	30.655
7	469.865,483 558.411,77	8	469.858,532 558.424,917	14.871
10	469.848,147 558.449,512	11	469.840,612 558.463,923	16.262
13	469.838,558 558.467,924	14	469.831,125 558.477,802	12.362
16	469.816,499 558.504,393	17	469.807,765 558.519,423	17.383

Punct început	X / Y	Punct sfârșit	X / Y	Lungime segment
2	469.904,386 558.338,352	3	469.898,167 558.350,085	13.279
5	469.873,145 558.400,605	6	469.868,007 558.410,266	10.942
8	469.858,532 558.424,917	9	469.846,076 558.449,073	27.178
11	469.840,612 558.463,923	12	469.839,991 558.466,02	2.187
14	469.831,125 558.477,802	15	469.819,911 558.498,521	23.559
17	469.807,765 558.519,423	18	469.805,77 558.522,862	3.976

Punct început	X / Y	Punct sfârșit	X / Y	Lungime segment
3	469.898,167 558.350,085	4	469.887,033 558.373,276	25.725
6	469.868,007 558.410,266	7	469.865,483 558.411,77	2.938
9	469.846,076 558.449,073	10	469.848,147 558.449,512	2.117
12	469.839,991 558.466,02	13	469.838,558 558.467,924	2.383
15	469.819,911 558.498,521	16	469.816,499 558.504,393	6.791
18	469.805,77 558.522,862	19	469.803,731 558.526,378	4.064

Punct început	X / Y	Punct sfârșit	X / Y	Lungime segment	Punct început	X / Y	Punct sfârșit	X / Y	Lungime segment	Punct început	X / Y	Punct sfârșit	X / Y	Lungime segment
19	469.803,731 558.526,378	20	469.792,717 558.545,379	21.962	20	469.792,717 558.545,379	21	469.784,32 558.559,733	16.63	21	469.784,32 558.559,733	22	469.779,626 558.567,718	9.262
22	469.779,626 558.567,718	23	469.767,449 558.585,147	21.261	23	469.767,449 558.585,147	24	469.753,703 558.601,559	21.408	24	469.753,703 558.601,559	25	469.739,421 558.618,61	22.242
25	469.739,421 558.618,61	26	469.738,973 558.619,282	0.808	26	469.738,973 558.619,282	27	469.722,725 558.643,645	29.284	27	469.722,725 558.643,645	28	469.719,128 558.649,039	6.483
28	469.719,128 558.649,039	29	469.715,027 558.646,82	4.663	29	469.715,027 558.646,82	30	469.735,534 558.615,346	37.565	30	469.735,534 558.615,346	31	469.762,681 558.581,495	43.392
31	469.762,681 558.581,495	32	469.774,57 558.564,478	20.759	32	469.774,57 558.564,478	33	469.787,534 558.542,356	25.641	33	469.787,534 558.542,356	34	469.814,722 558.495,509	54.165
34	469.814,722 558.495,509	35	469.826,941 558.474,098	24.652	35	469.826,941 558.474,098	36	469.834,345 558.464,21	12.353	36	469.834,345 558.464,21	37	469.835,903 558.459,831	4.648
37	469.835,903 558.459,831	38	469.838,544 558.453,104	7.227	38	469.838,544 558.453,104	39	469.841,343 558.447,324	6.422	39	469.841,343 558.447,324	40	469.849,267 558.431,973	17.276
40	469.849,267 558.431,973	41	469.859,81 558.412,062	22.53	41	469.859,81 558.412,062	42	469.865,521 558.402,536	11.107	42	469.865,521 558.402,536	43	469.870,375 558.394,183	9.661
43	469.870,375 558.394,183	44	469.876,538 558.381,857	13.781	44	469.876,538 558.381,857	45	469.890,105 558.354,18	30.823	45	469.890,105 558.354,18	46	469.895,591 558.342,915	12.53
46	469.895,591 558.342,915	47	469.896,09 558.341,738	1.278	47	469.896,09 558.341,738	1	469.897,8 558.337,7	4.385					

** Lungimile segmentelor sunt determinate în planul de proiecție Stereo 70 și sunt rotunjite la 1 milimetru.

*** Distanța dintre puncte este formată din segmente cumulate ce sunt mai mici decât valoarea 1 milimetru.

Neutilizabil în Civil



DATE DESPRE IMOBILUL NR. 14577

Oficiul de Cadastru și Publicitate Imobiliară MUREȘ
Biroul de Cadastru și Publicitate Imobiliară Târgu Mureș

A. Partea I. Descrierea imobilului

TEREN Intravilan

Adresa: Loc. Corunca, Str De Sus, Nr. 73, Jud. Mureș

Nr. Crt	Nr cadastral Nr. topografic	Suprafața* (mp)	Observații / Referințe
A1	55838	1.152	Sector cadastral:3 Teren neimprejmuit;

Construcții

Crt	Nr cadastral Nr. topografic	Adresa	Observații / Referințe
A1.1		Loc. Corunca, Str De Sus, Nr. 73, Jud. Mureș	Nr. niveluri:1; S. construita la sol:58 mp; S. construita desfasurata:58 mp; Casa de locuit, regim P, compusa din: 1 camera, 1hol, 1 bucatarie, 1 camara, 1 bucatarie de vara
A1.2		Loc. Corunca, Str De Sus, Nr. 73, Jud. Mureș	Nr. niveluri:1; S. construita la sol:9 mp; S. construita desfasurata:9 mp; Anexa gospodareasca
A1.3		Loc. Corunca, Str De Sus, Nr. 73, Jud. Mureș	Nr. niveluri:1; S. construita la sol:18 mp; S. construita desfasurata:18 mp; Anexa gospodareasca

B. Partea II. Proprietari și acte

Inscrieri privitoare la dreptul de proprietate și alte drepturi reale	Referințe
92224 / 03/11/2021	
Act Administrativ nr. 71974, din 06/11/2001 emis de CJSDPAT MURES (TP ; act administrativ nr 72043 din 15.02.2002, emis de Comisia Judeteana pentru Stabilirea Dreptului de Proprietate asupra Terenurilor; documentatie cadastrala avizata de catre OCPI - Mures);	
B1	A1
Intabulare, drept de PROPRIETATE, dobandit prin Lege, cota actuala 1/1, cota initiala 1/1 1) DUCA A ELISABETA	
Act Administrativ nr. 3401, din 22/10/2021 emis de Comuna Corunca (si documentatie cadastrala avizata de catre OCPI - Mures; fiscal);	
B2	A1.1, A1.2, A1.3
Intabulare, drept de PROPRIETATE, dobandit prin Lege, cota actuala 1/1, cota initiala 1/1 1) DUCA A ELISABETA	

C. Partea III. SARCINI .

Inscrieri privind dezmembramintele dreptului de proprietate, drepturi reale de garanție și sarcini	Referințe
NU SUNT	

Teren

Nr cadastral	Suprafața (mp)*	Observații / Referințe
55838	1.152	

* Suprafața este determinată în planul de proiecție Stereo 70.



Date referitoare la teren

Crt	Categorie folosință	Intravilan	Suprafața (mp)	Tarla	Parcelă	Nr. topo	Observații / Referințe
1	curți constructii	DA	300	54	221	-	
2	arabil	DA	852	54	221/1	-	

Date referitoare la construcții

Crt	Număr	Destinație construcție	Supraf. (mp)	Situație juridică	Observații / Referințe
A1.1		construcții de locuințe	58	Cu acte	Nr. niveluri:1; S. construita la sol:58 mp; S. construita desfasurata:58 mp; Casa de locuit, regim P, compusa din: 1 camera, 1hol, 1 bucatarie, 1 camera, 1 bucatarie de vara
A1.2		construcții anexa	9	Cu acte	Nr. niveluri:1; S. construita la sol:9 mp; S. construita desfasurata:9 mp; Anexa gospodareasca
A1.3		construcții anexa	18	Cu acte	Nr. niveluri:1; S. construita la sol:18 mp; S. construita desfasurata:18 mp; Anexa gospodareasca

Lungime Segmente

1) Valorile lungimilor segmentelor sunt obținute din proiecție în plan.

Punct început	X / Y	Punct sfârșit	X / Y	Lungime segment (** (m)
1	471.540,12 558.108,61	2	471.548,4 558.109,74	8.357
3	471.549,36 558.109,97	4	471.552,85 558.110,84	3.597
5	471.554,91 558.111,39	6	471.555,744 558.113,857	2.604
7	471.559,795 558.124,03	8	471.563,846 558.134,254	10.997
9	471.565,545 558.138,666	10	471.571,467 558.152,916	15.432
11	471.579,328 558.171,945	12	471.588,389 558.193,928	23.777
13	471.579,529 558.198,791	14	471.576,751 558.192,898	6.515
15	471.569,866 558.178,51	16	471.560,919 558.159,745	20.789
17	471.558,938 558.155,591	18	471.553,345 558.143,709	13.133
19	471.551,234 558.138,485	20	471.549,153 558.133,738	5.183
21	471.546,391 558.126,511	22	471.543,637 558.119,099	7.907

Punct început	X / Y	Punct sfârșit	X / Y	Lungime segment (** (m)
2	471.548,4 558.109,74	3	471.549,36 558.109,97	0.987
4	471.552,85 558.110,84	5	471.554,91 558.111,39	2.132
6	471.555,744 558.113,857	7	471.559,795 558.124,03	10.95
8	471.563,846 558.134,254	9	471.565,545 558.138,666	4.728
10	471.571,467 558.152,916	11	471.579,328 558.171,945	20.589
12	471.588,389 558.193,928	13	471.579,529 558.198,791	10.107
14	471.576,751 558.192,898	15	471.569,866 558.178,51	15.95
16	471.560,919 558.159,745	17	471.558,938 558.155,591	4.602
18	471.553,345 558.143,709	19	471.551,234 558.138,485	5.634
20	471.549,153 558.133,738	21	471.546,391 558.126,511	7.737
22	471.543,637 558.119,099	1	471.540,12 558.108,61	11.063

** Lungimile segmentelor sunt determinate în planul de proiecție Stereo 70 și sunt rotunjite la 1 milimetru.

*** Distanța dintre puncte este formată din segmente cumulate ce sunt mai mici decât valoarea 1 milimetru.

**DATE DESPRE IMOBILUL NR. 14578**

Oficiul de Cadastru și Publicitate Imobiliară MUREȘ
Biroul de Cadastru și Publicitate Imobiliară Târgu Mureș

A. Partea I. Descrierea imobilului

TEREN Extravilan

Adresa: Jud. Mureș, Extravilan Bozeni

Nr. Crt	Nr cadastral Nr. topografic	Suprafața* (mp)	Observații / Referințe
A1	55837	500	Sector cadastral:16 Teren neimprejmuit;

B. Partea II. Proprietari și acte

Inscrieri privitoare la dreptul de proprietate și alte drepturi reale	Referințe
32689 / 12/04/2024	
Act Notarial nr. 452, din 12/04/2024 emis de np MOLDOVAN-PETRUȚ LUMINIȚA;	
B9	A1
Intabulare, drept de PROPRIETATE, dobandit prin Conventie, cota actuala 1/1, cota initiala 1/1	
1) BALLO NIKOLETT , bun propriu	

C. Partea III. SARCINI .

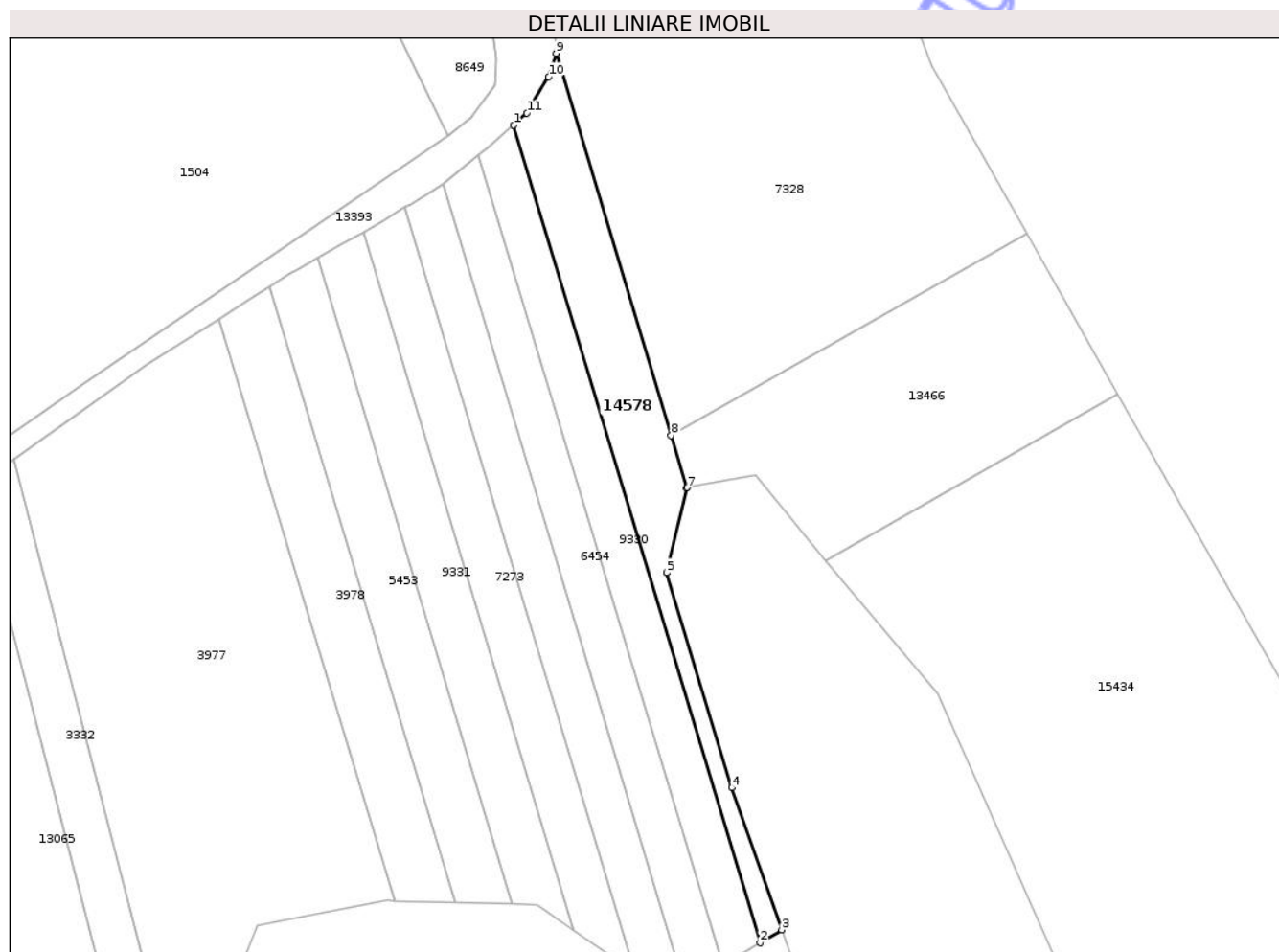
Inscrieri privind dezmembramintele dreptului de proprietate, drepturi reale de garanție și sarcini	Referințe
NU SUNT	

Anexa Nr. 1 La Partea I

Teren

Nr cadastral	Suprafața (mp)*	Observații / Referințe
55837	500	

* Suprafața este determinată în planul de proiecție Stereo 70.



Date referitoare la teren

Crt	Categorie folosință	Intra vilan	Suprafața (mp)	Tarla	Parcelă	Nr. topo	Observații / Referințe
1	arabil	NU	500	31	1070/1	-	

Lungime Segmente

1) Valorile lungimilor segmentelor sunt obținute din proiecție în plan.

Punct început	X / Y	Punct sfârșit	X / Y	Lungime segment (** (m)
1	475.670,456 558.477,234	2	475.699,575 558.380,629	100.898
2	475.699,575 558.380,629	3	475.702,127 558.382,17	2.981
3	475.702,127 558.382,17	4	475.696,25 558.398,948	17.778
4	475.696,25 558.398,948	5	475.688,508 558.424,335	26.541
5	475.688,508 558.424,335	6	475.690,898 558.434,376	10.322

Punct început	X / Y	Punct sfârșit	X / Y	Lungime segment (** (m)
6	475.690,898 558.434,376	7	475.690,929 558.434,381	0.031
7	475.690,929 558.434,381	8	475.689,06 558.440,58	6.475
8	475.689,06 558.440,58	9	475.675,46 558.485,701	47.126
9	475.675,46 558.485,701	10	475.674,583 558.482,937	2.9
10	475.674,583 558.482,937	11	475.672,026 558.478,617	5.02
11	475.672,026 558.478,617	1	475.670,456 558.477,234	2.092

** Lungimile segmentelor sunt determinate în planul de proiecție Stereo 70 și sunt rotunjite la 1 milimetru.

*** Distanța dintre puncte este formată din segmente cumulate ce sunt mai mici decât valoarea 1 milimetru.

Neutilizabil în Circuitul Civil

**DATE DESPRE IMOBILUL NR. 14580**

Oficiul de Cadastru și Publicitate Imobiliară MUREȘ
Biroul de Cadastru și Publicitate Imobiliară Târgu Mureș

A. Partea I. Descrierea imobilului

TEREN Intravilan

Adresa: Loc. Corunca, Str Calea Sighisoarei, Nr. 159, Jud. Mureș

Nr. Crt	Nr cadastral Nr. topografic	Suprafața* (mp)	Observații / Referințe
A1	55835	16.682	Sector cadastral:8 Teren imprejmuit;

B. Partea II. Proprietari și acte

Inscrieri privitoare la dreptul de proprietate și alte drepturi reale		Referințe
96292 / 17/11/2021		
Act Notarial nr. 126, din 18/01/2005 emis de NP LUMINITA DOBIRTA (CVC ; act administrativ nr 9616 din 01.11.2021, emis de Comuna Corunca si documentatie cadastrala avizata de catre OCPI - Mures;act notarial nr 3450 din 26.10.2021, emis de NP Pintya Andrea);		
B1	Intabulare, drept de PROPRIETATE, (cu titlu initial de dobandire - c.v. cumparare aut.nr. 126/18.01.2005 Notar Public Luminita Dobirta; incheiere nr. 936/19.01.2005), dobandit prin Conventie, cota actuala 1/2, cota initiala 1/2 1) VARI BELA-ERNO , (bun propriu)	A1
B2	Intabulare, drept de PROPRIETATE, (cu titlu initial de dobandire - c.v. cumparare aut.nr. 126/18.01.2005 Notar Public Luminita Dobirta; incheiere nr. 936/19.01.2005), dobandit prin Conventie, cota actuala 1/2, cota initiala 1/2 1) VARI IREN-ILDIKO , (bun propriu)	A1

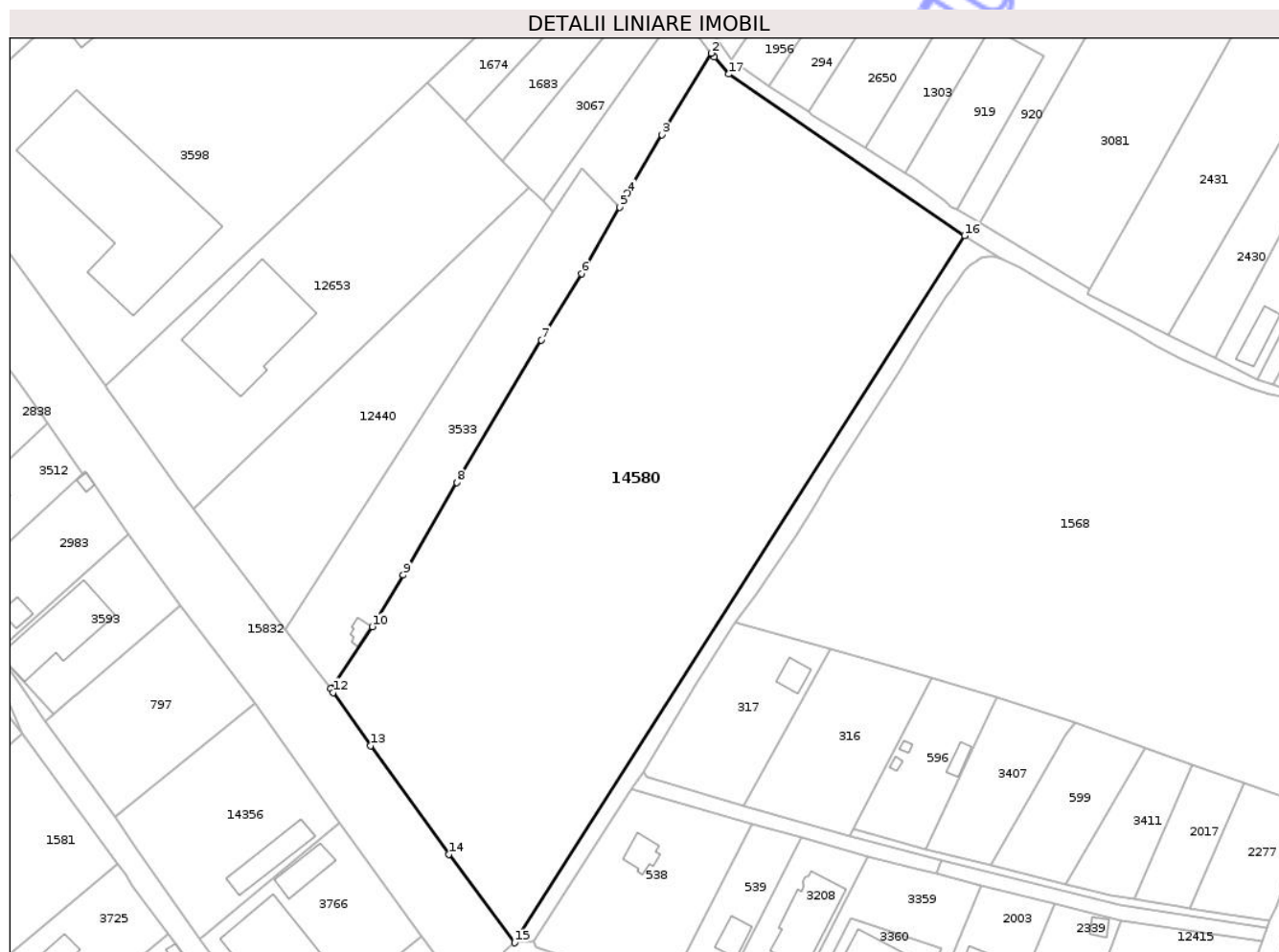
C. Partea III. SARCINI .

Inscrieri privind dezmembramintele dreptului de proprietate, drepturi reale de garanție și sarcini	Referințe
NU SUNT	

Teren

Nr cadastral	Suprafața (mp)*	Observații / Referințe
55835	16.682	

* Suprafața este determinată în planul de proiecție Stereo 70.



Date referitoare la teren

Crt	Categorie folosință	Intra vilan	Suprafața (mp)	Tarla	Parcelă	Nr. topo	Observații / Referințe
1	arabil	DA	16.682	45	1292/18	-	

Lungime Segmente

1) Valorile lungimilor segmentelor sunt obținute din proiecție în plan.

Punct început	X / Y	Punct sfârșit	X / Y	Lungime segment (** (m)
1	470.919,666 556.812,847	2	470.918,826 556.813,828	1.291
2	470.918,826 556.813,828	3	470.905,758 556.792,142	25.319
3	470.905,758 556.792,142	4	470.896,54 556.776,63	18.044
4	470.896,54 556.776,63	5	470.894,417 556.772,858	4.328
5	470.894,417 556.772,858	6	470.884,38 556.755,12	20.381

Punct început	X / Y	Punct sfârșit	X / Y	Lungime segment (** (m)
6	470.884,38 556.755,12	7	470.873,56 556.737,51	20.668
7	470.873,56 556.737,51	8	470.851,13 556.699,54	44.1
8	470.851,13 556.699,54	9	470.836,82 556.674,91	28.485
9	470.836,82 556.674,91	10	470.828,567 556.661,171	16.027
10	470.828,567 556.661,171	11	470.817,503 556.644,74	19.809
11	470.817,503 556.644,74	12	470.818,116 556.643,668	1.235
12	470.818,116 556.643,668	13	470.828,05 556.629,5	17.304
13	470.828,05 556.629,5	14	470.848,937 556.600,641	35.625
14	470.848,937 556.600,641	15	470.866,417 556.577,077	29.34
15	470.866,417 556.577,077	16	470.986,309 556.765,244	223.116
16	470.986,309 556.765,244	17	470.923,531 556.808,285	76.116
17	470.923,531 556.808,285	1	470.919,666 556.812,847	5.979

** Lungimile segmentelor sunt determinate în planul de proiecție Stereo 70 și sunt rotunjite la 1 milimetru.

*** Distanța dintre puncte este formată din segmente cumulate ce sunt mai mici decât valoarea 1 milimetru.

**DATE DESPRE IMOBILUL NR. 14581**

Oficiul de Cadastru și Publicitate Imobiliară MUREȘ
Biroul de Cadastru și Publicitate Imobiliară Târgu Mureș

A. Partea I. Descrierea imobilului

TEREN Intravilan

Adresa: Loc. Bozeni, Jud. Mureș

Nr. Crt	Nr cadastral Nr. topografic	Suprafața* (mp)	Observații / Referințe
A1	55834	500	Sector cadastral:14 Teren neimprejmuit;

B. Partea II. Proprietari și acte

Inscrieri privitoare la dreptul de proprietate și alte drepturi reale	Referințe
79956 / 23/09/2022	
Act Notarial nr. 4732, din 22/09/2022 emis de N.P. HOLBACH ANNA-MARIA;	
B1	A1
Intabulare, drept de PROPRIETATE, dobandit prin Conventie, cota actuala 1/1, cota initiala 1/1	
1) LOKODI CSABA-ZSOLT, (bun propriu)	

C. Partea III. SARCINI .

Inscrieri privind dezmembramintele dreptului de proprietate, drepturi reale de garanție și sarcini	Referințe
NU SUNT	

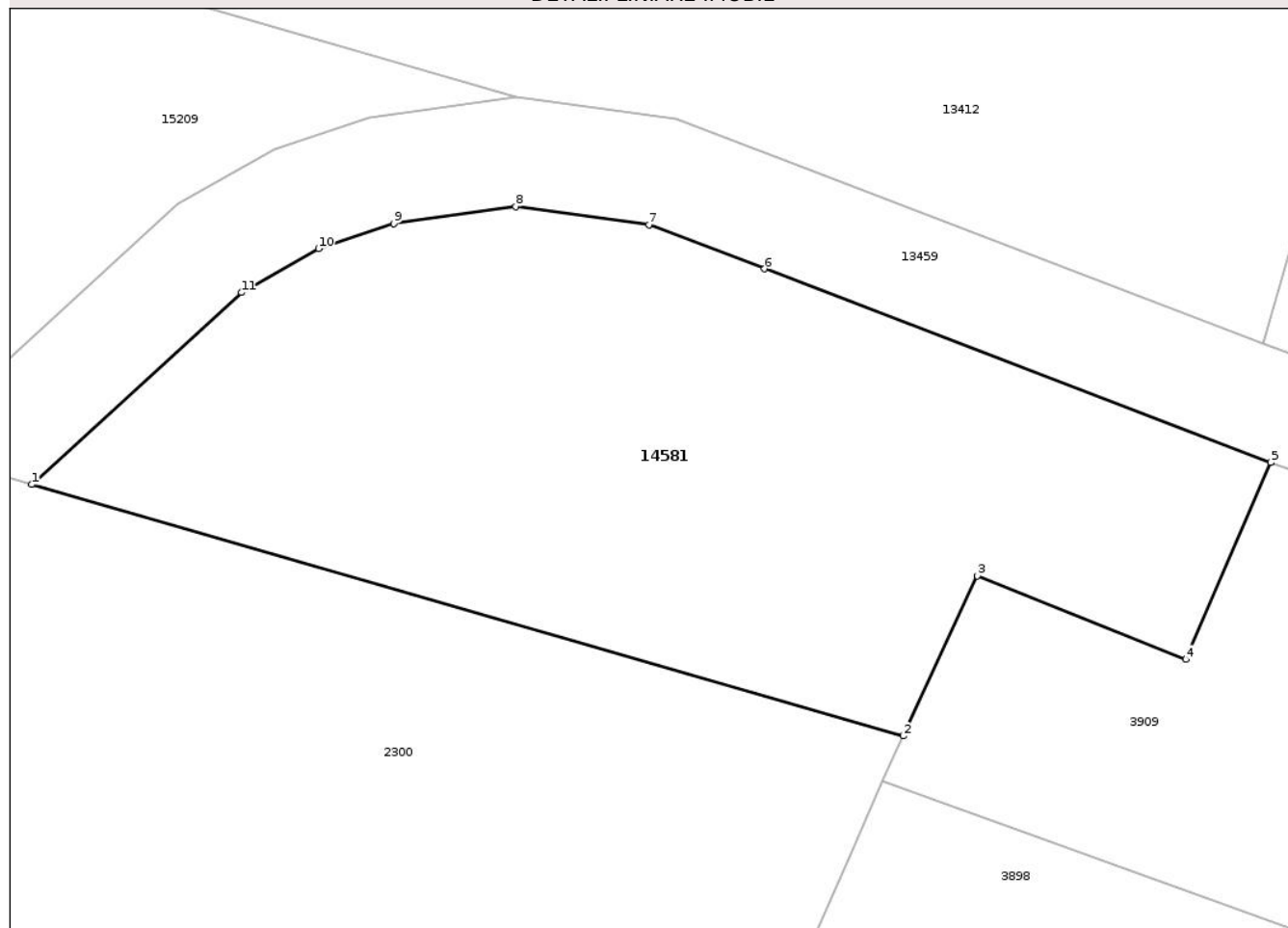
Anexa Nr. 1 La Partea I

Teren

Nr cadastral	Suprafața (mp)*	Observații / Referințe
55834	500	

* Suprafața este determinată în planul de proiecție Stereo 70.

DETALII LINIARE IMOBIL



Date referitoare la teren

Crt	Categorie folosință	Intra vilan	Suprafața (mp)	Tarla	Parcelă	Nr. topo	Observații / Referințe
1	arabil	DA	500	29	1024/14	-	

Lungime Segmente

1) Valorile lungimilor segmentelor sunt obținute din proiecție în plan.

Punct început	X / Y	Punct sfârșit	X / Y	Lungime segment (** (m)
1	474.009,698 559.443,695	2	474.041,834 559.434,434	33.444
2	474.041,834 559.434,434	3	474.044,569 559.440,332	6.501
3	474.044,569 559.440,332	4	474.052,249 559.437,251	8.275
4	474.052,249 559.437,251	5	474.055,39 559.444,511	7.91
5	474.055,39 559.444,511	6	474.036,724 559.451,637	19.98

Punct început	X / Y	Punct sfârșit	X / Y	Lungime segment (** (m)
6	474.036,724 559.451,637	7	474.032,455 559.453,262	4.568
7	474.032,455 559.453,262	8	474.027,542 559.453,938	4.959
8	474.027,542 559.453,938	9	474.023,051 559.453,309	4.535
9	474.023,051 559.453,309	10	474.020,276 559.452,384	2.925
10	474.020,276 559.452,384	11	474.017,431 559.450,765	3.273
11	474.017,431 559.450,765	1	474.009,698 559.443,695	10.478

** Lungimile segmentelor sunt determinate în planul de proiecție Stereo 70 și sunt rotunjite la 1 milimetru.

*** Distanța dintre puncte este formată din segmente cumulate ce sunt mai mici decât valoarea 1 milimetru.

Neutilizabil în Circuitul Civil

**DATE DESPRE IMOBILUL NR. 14582**

Oficiul de Cadastru și Publicitate Imobiliară MUREȘ
Biroul de Cadastru și Publicitate Imobiliară Târgu Mureș

A. Partea I. Descrierea imobilului

TEREN Extravilan

Adresa: Jud. Mureș, Extravilan Bozeni

Nr. Crt	Nr cadastral Nr. topografic	Suprafața* (mp)	Observații / Referințe
A1	55831	1.600	Sector cadastral:13 Teren neimprejmuit;

B. Partea II. Proprietari și acte

Inscrieri privitoare la dreptul de proprietate și alte drepturi reale	Referințe
75466 / 08/09/2022	
Act Notarial nr. 4450, din 08/09/2022 emis de N.P. HOLBACH ANNA-MARIA;	
B1	A1
Intabulare, drept de PROPRIETATE, dobandit prin Conventie, cota actuala 1/1, cota initiala 1/1	
1) BALLO EVA , (bun propriu)	

C. Partea III. SARCINI .

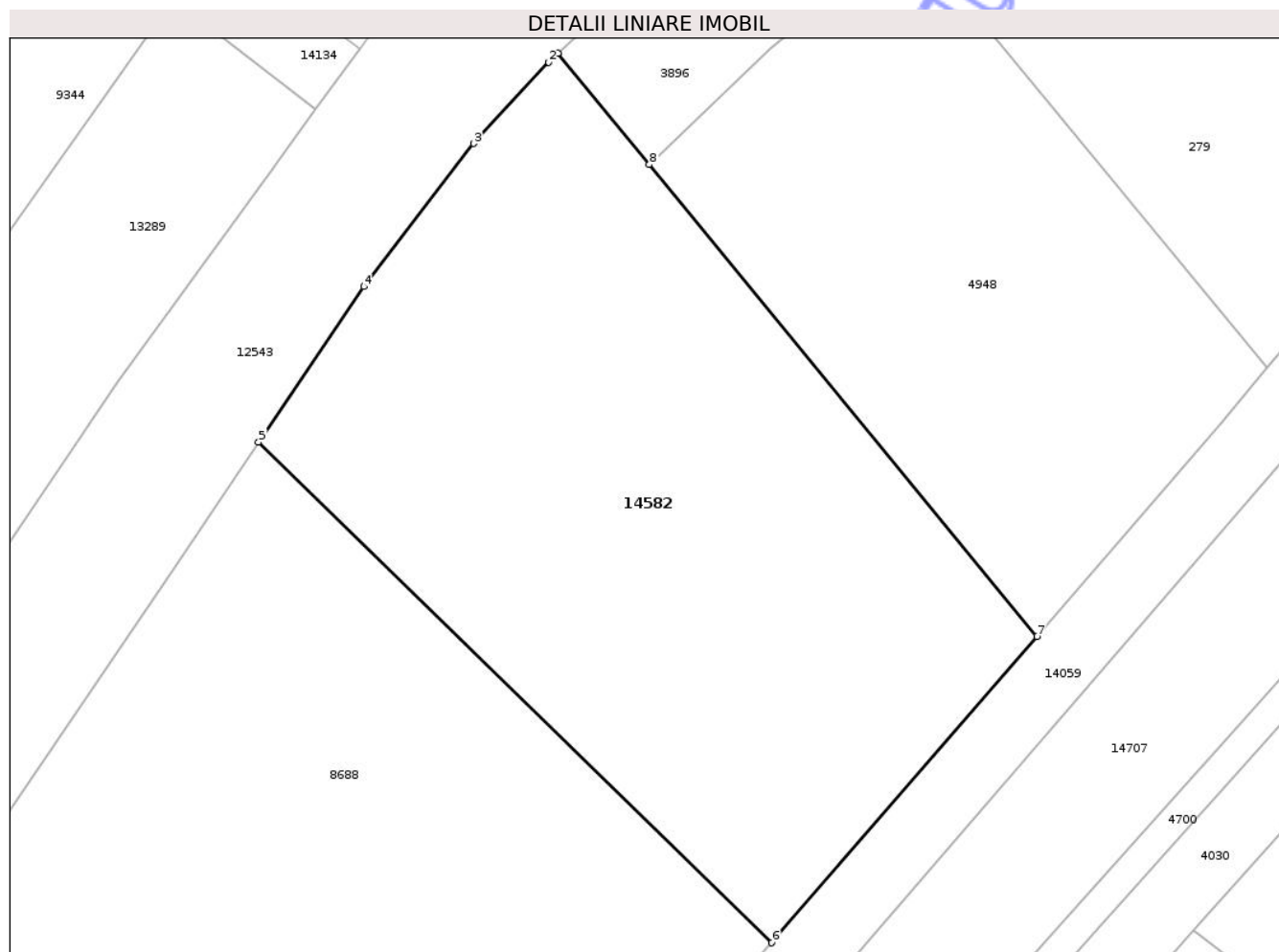
Inscrieri privind dezmembramintele dreptului de proprietate, drepturi reale de garanție și sarcini	Referințe
NU SUNT	

Anexa Nr. 1 La Partea I

Teren

Nr cadastral	Suprafața (mp)*	Observații / Referințe
55831	1.600	

* Suprafața este determinată în planul de proiecție Stereo 70.



Date referitoare la teren

Crt	Categorie folosință	Intra vilan	Suprafața (mp)	Tarla	Parcelă	Nr. topo	Observații / Referințe
1	faneata	NU	1.600	35	1100/27	-	

Lungime Segmente

1) Valorile lungimilor segmentelor sunt obținute din proiecție în plan.

Punct început	X / Y	Punct sfârșit	X / Y	Lungime segment (** (m)
1	473.080,666 559.184,24	2	473.080,02 559.183,62	0.895
2	473.080,02 559.183,62	3	473.074,78 559.177,95	7.721
3	473.074,78 559.177,95	4	473.067,123 559.167,975	12.575
4	473.067,123 559.167,975	5	473.059,792 559.157,137	13.085
5	473.059,792 559.157,137	6	473.095,568 559.122,252	49.969

Punct început	X / Y	Punct sfârșit	X / Y	Lungime segment (** (m)
6	473.095,568 559.122,252	7	473.114,048 559.143,599	28.235
7	473.114,048 559.143,599	8	473.087,032 559.176,489	42.563
8	473.087,032 559.176,489	1	473.080,666 559.184,24	10.03

** Lungimile segmentelor sunt determinate în planul de proiecție Stereo 70 și sunt rotunjite la 1 milimetru.

*** Distanța dintre puncte este formată din segmente cumulate ce sunt mai mici decât valoarea 1 milimetru.

Neutilizabil în Circuitul Civil

**DATE DESPRE IMOBILUL NR. 14583**

Oficiul de Cadastru și Publicitate Imobiliară MUREȘ
Biroul de Cadastru și Publicitate Imobiliară Târgu Mureș

A. Partea I. Descrierea imobilului

TEREN Extravilan

Adresa: Jud. Mureș, Extravilan Bozeni

Nr. Crt	Nr cadastral Nr. topografic	Suprafața* (mp)	Observații / Referințe
A1	55830	5.800	Sector cadastral:19 Teren neimprejmuit;

B. Partea II. Proprietari și acte

Inscrieri privitoare la dreptul de proprietate și alte drepturi reale	Referințe
37835 / 03/05/2022	
Act Notarial nr. 1893, din 02/05/2022 emis de N.P. HOLBACH ANNA-MARIA;	
B1	A1
Intabulare, drept de PROPRIETATE, dobandit prin Conventie, cota actuala 1/1, cota initiala 1/1 1) TOKES CSABA, (bun propriu)	

C. Partea III. SARCINI .

Inscrieri privind dezmembramintele dreptului de proprietate, drepturi reale de garanție și sarcini	Referințe
NU SUNT	

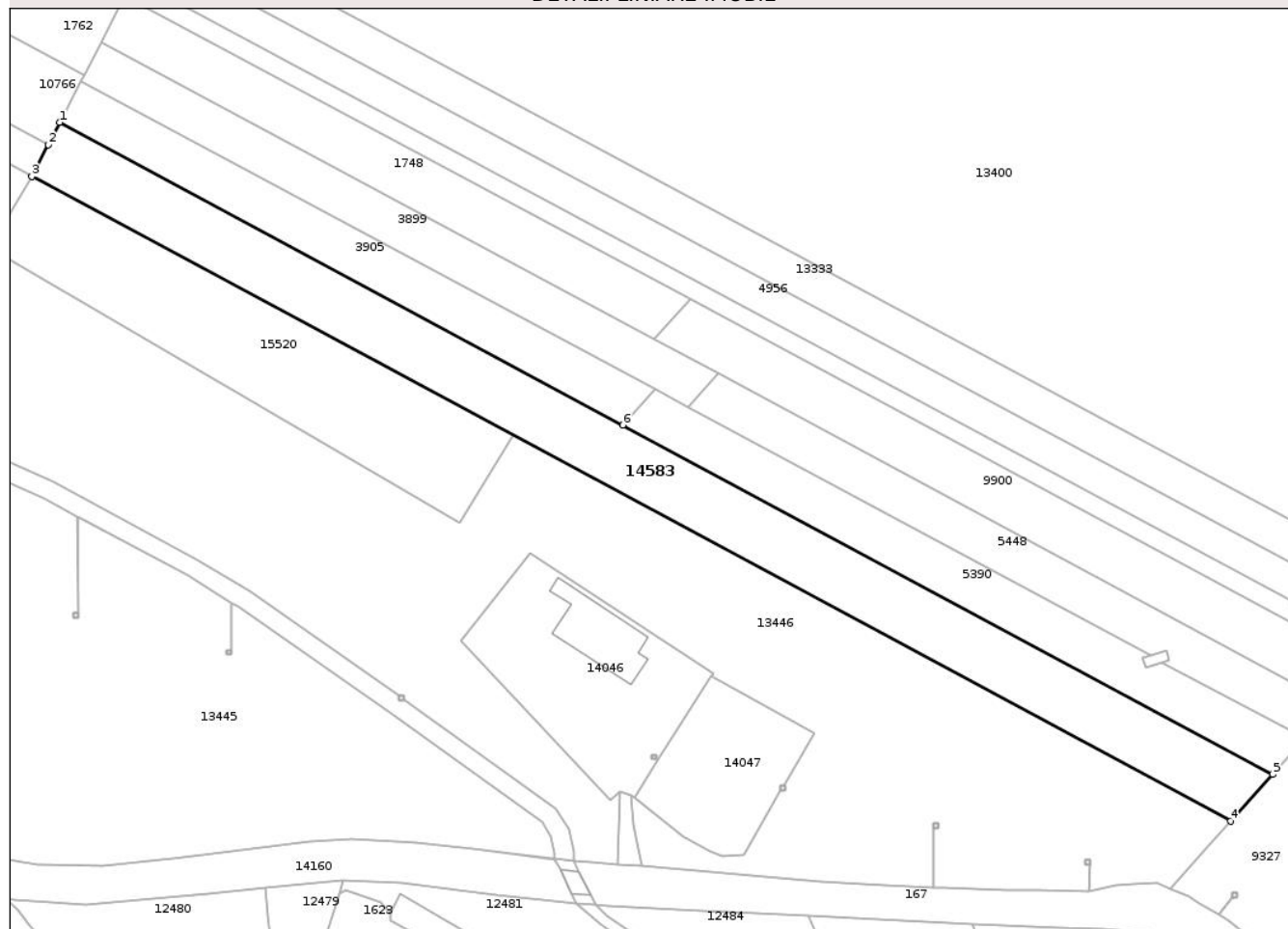
Anexa Nr. 1 La Partea I

Teren

Nr cadastral	Suprafața (mp)*	Observații / Referințe
55830	5.800	

* Suprafața este determinată în planul de proiecție Stereo 70.

DETALII LINIARE IMOBIL



Date referitoare la teren

Crt	Categorie folosință	Intra vilan	Suprafața (mp)	Tarla	Parcelă	Nr. topo	Observații / Referințe
1	arabil	NU	5.800	35	1132/28	-	

Lungime Segmente

1) Valorile lungimilor segmentelor sunt obținute din proiecție în plan.

Punct început	X / Y	Punct sfârșit	X / Y	Lungime segment (** (m)
1	474.609,363 557.856,016	2	474.606,345 557.850,145	6.601
2	474.606,345 557.850,145	3	474.602,019 557.841,73	9.462
3	474.602,019 557.841,73	4	474.918,301 557.671,848	359.018
4	474.918,301 557.671,848	5	474.929,379 557.684,129	16.539
5	474.929,379 557.684,129	6	474.757,939 557.776,213	194.605

Punct început	X / Y	Punct sfârșit	X / Y	Lungime segment (** (m)
6	474.757,939 557.776,213	1	474.609,363 557.856,016	168.652

** Lungimile segmentelor sunt determinate în planul de proiecție Stereo 70 și sunt rotunjite la 1 milimetru.

*** Distanța dintre puncte este formată din segmente cumulate ce sunt mai mici decât valoarea 1 milimetru.

Neutilizabil în Circuitul Civil

**DATE DESPRE IMOBILUL NR. 14584**

Oficiul de Cadastru și Publicitate Imobiliară MUREȘ
Biroul de Cadastru și Publicitate Imobiliară Târgu Mureș

A. Partea I. Descrierea imobilului

TEREN Extravilan

Adresa: Jud. Mureș, Extravilan Bozeni

Nr. Crt	Nr cadastral Nr. topografic	Suprafața* (mp)	Observații / Referințe
A1	55825	6.800	Sector cadastral:16 Teren neimprejmuit;

B. Partea II. Proprietari și acte

Inscrieri privitoare la dreptul de proprietate și alte drepturi reale		Referințe
108346 / 21/12/2021		
Act Notarial nr. 140, din 20/12/2021 emis de np MOLDOVAN-PETRUT LUMINITA;		
B1	Intabulare, drept de PROPRIETATE, dobandit prin Succesiune, cota actuala 1/5, cota initiala 1/5 1) BOZSI ISTVAN-ANDOR , (bun propriu)	A1
12635 / 14/02/2022		
Act Notarial nr. 129, din 14/02/2022 emis de NP MOLDOVAN-PETRUT LUMINITA;		
B2	Intabulare, drept de PROPRIETATE, dobandit prin Conventie, cota actuala 4/5, cota initiala 4/5 1) BOZSI ISTVAN-ANDOR	A1

C. Partea III. SARCINI .

Inscrieri privind dezmembramintele dreptului de proprietate, drepturi reale de garanție și sarcini	Referințe
NU SUNT	

Teren

Nr cadastral	Suprafața (mp)*	Observații / Referințe
55825	6.800	

* Suprafața este determinată în planul de proiecție Stereo 70.



Date referitoare la teren

Crt	Categorie folosință	Intra vilan	Suprafața (mp)	Tarla	Parcelă	Nr. topo	Observații / Referințe
1	arabil	NU	6.800	31	1070/23	-	

Lungime Segmente

1) Valorile lungimilor segmentelor sunt obținute din proiecție în plan.

Punct început	X / Y	Punct sfârșit	X / Y	Lungime segment (** (m)
1	475.280,241 558.135,807	2	475.280,241 558.184,467	48.66
3	475.292,144 558.184,171	4	475.303,269 558.341,912	158.133
5	475.292,372 558.339,552	6	475.267,943 558.332,159	25.523
7	475.265,602 558.331,302	8	475.264,882 558.328,686	2.713
9	475.263,1 558.310,262	10	475.260,866 558.289,704	20.679

Punct început	X / Y	Punct sfârșit	X / Y	Lungime segment (** (m)
2	475.280,241 558.184,467	3	475.292,144 558.184,171	11.907
4	475.303,269 558.341,912	5	475.292,372 558.339,552	11.15
6	475.267,943 558.332,159	7	475.265,602 558.331,302	2.493
8	475.264,882 558.328,686	9	475.263,1 558.310,262	18.51
10	475.260,866 558.289,704	11	475.258,761 558.258,902	30.874

Punct început	X / Y	Punct sfârșit	X / Y	Lungime segment (** (m))
11	475.258,761 558.258,902	12	475.257,7 558.233,558	25.366
13	475.257,942 558.207,476	14	475.259,636 558.192,239	15.331
15	475.259,881 558.190,034	16	475.262,691 558.170,109	20.122
17	475.260,837 558.169,799	18	475.249,233 558.167,856	11.766
19	475.255,77 558.138,923	20	475.255,775 558.138,9	0.024
21	475.260,953 558.140,329	22	475.270,037 558.141,269	9.133

Punct început	X / Y	Punct sfârșit	X / Y	Lungime segment (** (m))
12	475.257,7 558.233,558	13	475.257,942 558.207,476	26.083
14	475.259,636 558.192,239	15	475.259,881 558.190,034	2.219
16	475.262,691 558.170,109	17	475.260,837 558.169,799	1.88
18	475.249,233 558.167,856	19	475.255,77 558.138,923	29.662
20	475.255,775 558.138,9	21	475.260,953 558.140,329	5.372
22	475.270,037 558.141,269	1	475.280,241 558.135,807	11.574

** Lungimile segmentelor sunt determinate în planul de proiecție Stereo 70 și sunt rotunjite la 1 milimetru.

*** Distanța dintre puncte este formată din segmente cumulate ce sunt mai mici decât valoarea 1 milimetru.

Neutilizabil în Cămin Civil



DATE DESPRE IMOBILUL NR. 14585

Oficiul de Cadastru și Publicitate Imobiliară MUREȘ
Biroul de Cadastru și Publicitate Imobiliară Târgu Mureș

A. Partea I. Descrierea imobilului

TEREN Necunoscut

Adresa: Loc. Corunca, Str Bradului, Nr. 4, Jud. Mureș

Nr. Crt	Nr cadastral Nr. topografic	Suprafața* (mp)	Observații / Referințe
A1	55824	1.123	Sector cadastral:2 Teren neimprejmuit;

Construcții

Crt	Nr cadastral Nr. topografic	Adresa	Observații / Referințe
A1.1	55824-C1	Loc. Corunca, Str Bradului, Nr. 4, Jud. Mureș	Nr. niveluri:1; S. construita la sol:269 mp; S. construita desfasurata:269 mp; Casa de locuit, in regim de inaltime P, construita din caramida, acoperita cu tigla , compusa din: -parter: 1 camera de zi, 2 dormitoare, 2 bai, 2 holuri, 1 dressing, 1 hol de intrare, 1 bucatarie cu loc de luat masa, 1 camera, 1 C.T., 1 garaj dublu, 2 terase acoperite. Constructie edificata in anul 2021.

B. Partea II. Proprietari și acte

Inscrieri privitoare la dreptul de proprietate și alte drepturi reale	Referințe
102289 / 06/12/2021	
Act Notarial nr. - act de comasare si partaj voluntar nr. 1349 si conventie de servitute de trecere nr. 1350, din 03/11/2004 emis de NP. Radu Cridon (- incheiere nr. 25692-25694/10.11.2004);	
B1	Servitute de trecere asupra imobilului cu nr. cad (913/9) din C.F 2508/N/Corunca;
Act Notarial nr. 849, din 21/05/2019 emis de NP GAL-MIHAESCU IOANA-LAURA;	
B2	Intabulare, drept de PROPRIETATE, dobandit prin Conventie, cota actuala 898/1123, cota initiala 898/1123 1) MALAU OVIDIU-FELIX, (bun propriu)
Act Notarial nr. - act de comasare si partaj voluntar nr. 1349 si conventie de servitute de trecere nr. 1350, din 03/11/2004 emis de NP. Radu Cridon (- incheiere nr. 25692-25694/10.11.2004);	
B3	Servitute de trecere asupra imobilului cu nr. cad (913/9) din C.F 2508/N/Corunca;
Act Notarial nr. FN, din 01/01/2021 emis de -;	
B4	Intabulare, drept de SERVITUTEde trecere asupra imobilului cu nr. cad. (913/9) din c.f. 2508/N Corunca
Act Notarial nr. 1474, din 23/09/2021 emis de NP GAL-MIHAESCU IOANA-LAURA;	
B5	Intabulare, drept de PROPRIETATE, dobandit prin Conventie, cota actuala 225/1123, cota initiala 225/1123 1) MALAU OVIDIU-FELIX, (bun propriu)
Act Administrativ nr. 4547, din 02/06/2021 emis de COMUNA CORUNCA (si documentatie cadastrala avizata de catre OCPI - Mures, CERTIFICAT EDIFICARE);	
B6	Intabulare, drept de PROPRIETATE, dobandit prin Construire, cota actuala 1/1, cota initiala 1/1 1) MALAU OVIDIU-FELIX, (bun propriu)

C. Partea III. SARCINI .

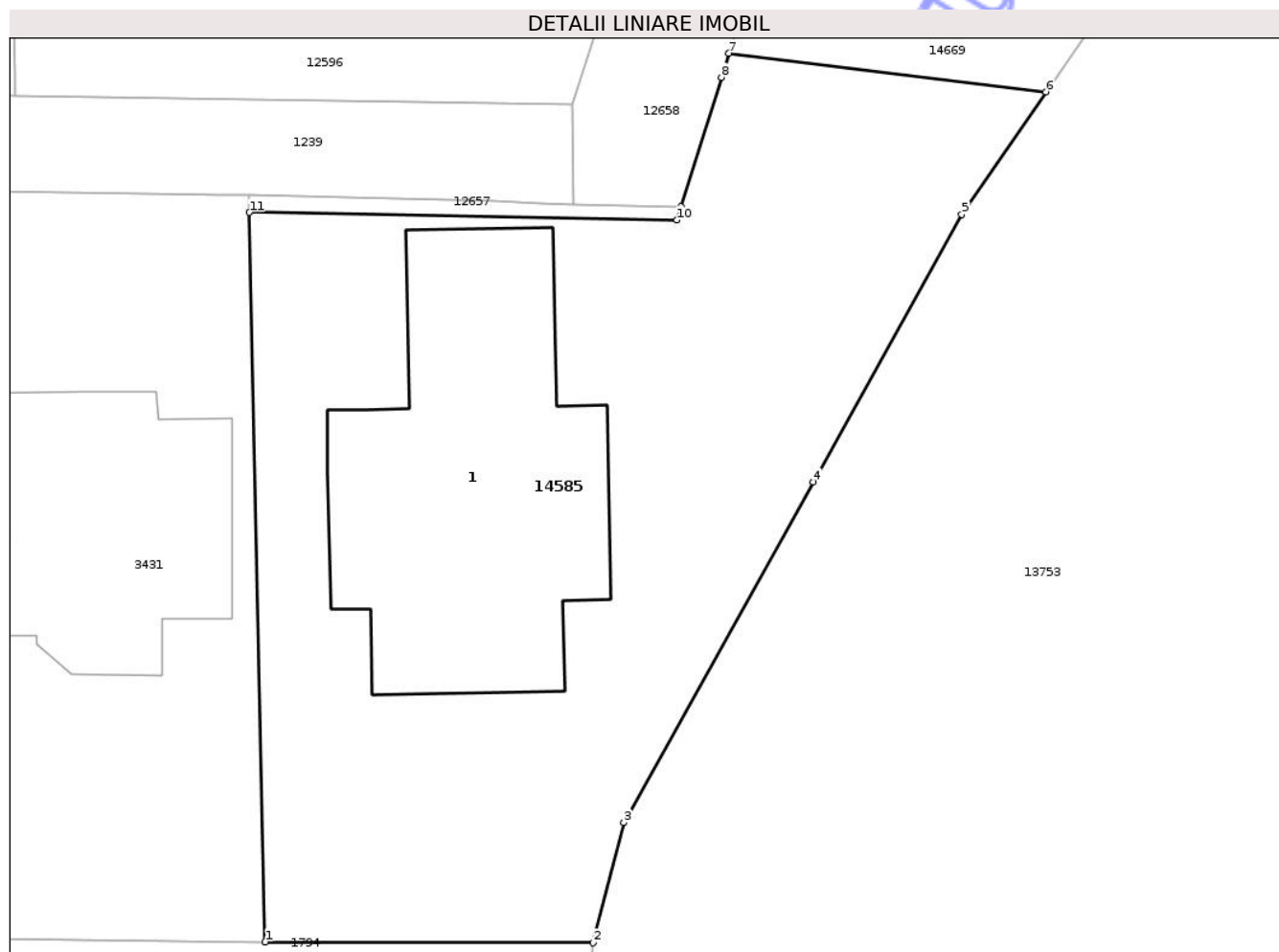
Inscrieri privind dezmembramintele dreptului de proprietate, drepturi reale de garanție și sarcini	Referințe
NU SUNT	

Anexa Nr. 1 La Partea I

Teren

Nr cadastral	Suprafața (mp)*	Observații / Referințe
55824	1.123	

* Suprafața este determinată în planul de proiecție Stereo 70.



Date referitoare la teren

Crt	Categorie folosință	Intra vilan	Suprafața (mp)	Tarla	Parcelă	Nr. topo	Observații / Referințe
1	curți constructii	DA	827	-	-	-	
2	arabil	NU	296	-	-	-	

Date referitoare la construcții

Crt	Număr	Destinație construcție	Supraf. (mp)	Situație juridică	Observații / Referințe
A1.1	55824-C1	construcții de locuințe	269	Cu acte	Nr. niveluri:1; S. construita la sol:269 mp; S. construita desfasurata:269 mp; Casa de locuit, in regim de inaltime P, construita din caramida, acoperita cu tigla , compusa din: -parter: 1 camera de zi, 2 dormitoare, 2 bai, 2 holuri, 1 dressing, 1 hol de intrare, 1 bucatarie cu loc de luat masa, 1 camera, 1 C.T., 1 garaj dublu, 2 terase acoperite. Construcție edificată în anul 2021.

Lungime Segmente

1) Valorile lungimilor segmentelor sunt obținute din proiecție în plan.

Punct început	X / Y	Punct sfârșit	X / Y	Lungime segment (** (m)
---------------	-------	---------------	-------	-------------------------

Punct început	X / Y	Punct sfârșit	X / Y	Lungime segment (** (m)
1	470.244,724 558.320,008	2	470.261,865 558.319,962	17.141
2	470.261,865 558.319,962	3	470.263,484 558.326,237	6.48
3	470.263,484 558.326,237	4	470.273,386 558.344,05	20.38
4	470.273,386 558.344,05	5	470.281,157 558.358,029	15.994
5	470.281,157 558.358,029	6	470.285,555 558.364,435	7.77
6	470.285,555 558.364,435	7	470.268,976 558.366,455	16.702
7	470.268,976 558.366,455	8	470.268,581 558.365,196	1.32
8	470.268,581 558.365,196	9	470.266,472 558.358,422	7.095
9	470.266,472 558.358,422	10	470.266,26 558.357,741	0.713
10	470.266,26 558.357,741	11	470.243,901 558.358,143	22.363
11	470.243,901 558.358,143	1	470.244,724 558.320,008	38.144

** Lungimile segmentelor sunt determinate în planul de proiecție Stereo 70 și sunt rotunjite la 1 milimetru.

*** Distanța dintre puncte este formată din segmente cumulate ce sunt mai mici decât valoarea 1 milimetru.

**DATE DESPRE IMOBILUL NR. 14586**

Oficiul de Cadastru și Publicitate Imobiliară MUREȘ
Biroul de Cadastru și Publicitate Imobiliară Târgu Mureș

A. Partea I. Descrierea imobilului

TEREN Extravilan

Adresa: Jud. Mureș, Extravilan Bozeni

Nr. Crt	Nr cadastral Nr. topografic	Suprafața* (mp)	Observații / Referințe
A1	55822	2.100	Sector cadastral:16 Teren neimprejmuit;

B. Partea II. Proprietari și acte

Inscrieri privitoare la dreptul de proprietate și alte drepturi reale	Referințe
38086 / 04/05/2022	
Act Notarial nr. 1894, din 02/05/2022 emis de NP HOLBACH ANNA-MARIA;	
B1	A1
Intabulare, drept de PROPRIETATE, dobandit prin Conventie, cota actuala 1/1, cota initiala 1/1	
1) LASZLO SANDOR, (bun propriu)	

C. Partea III. SARCINI .

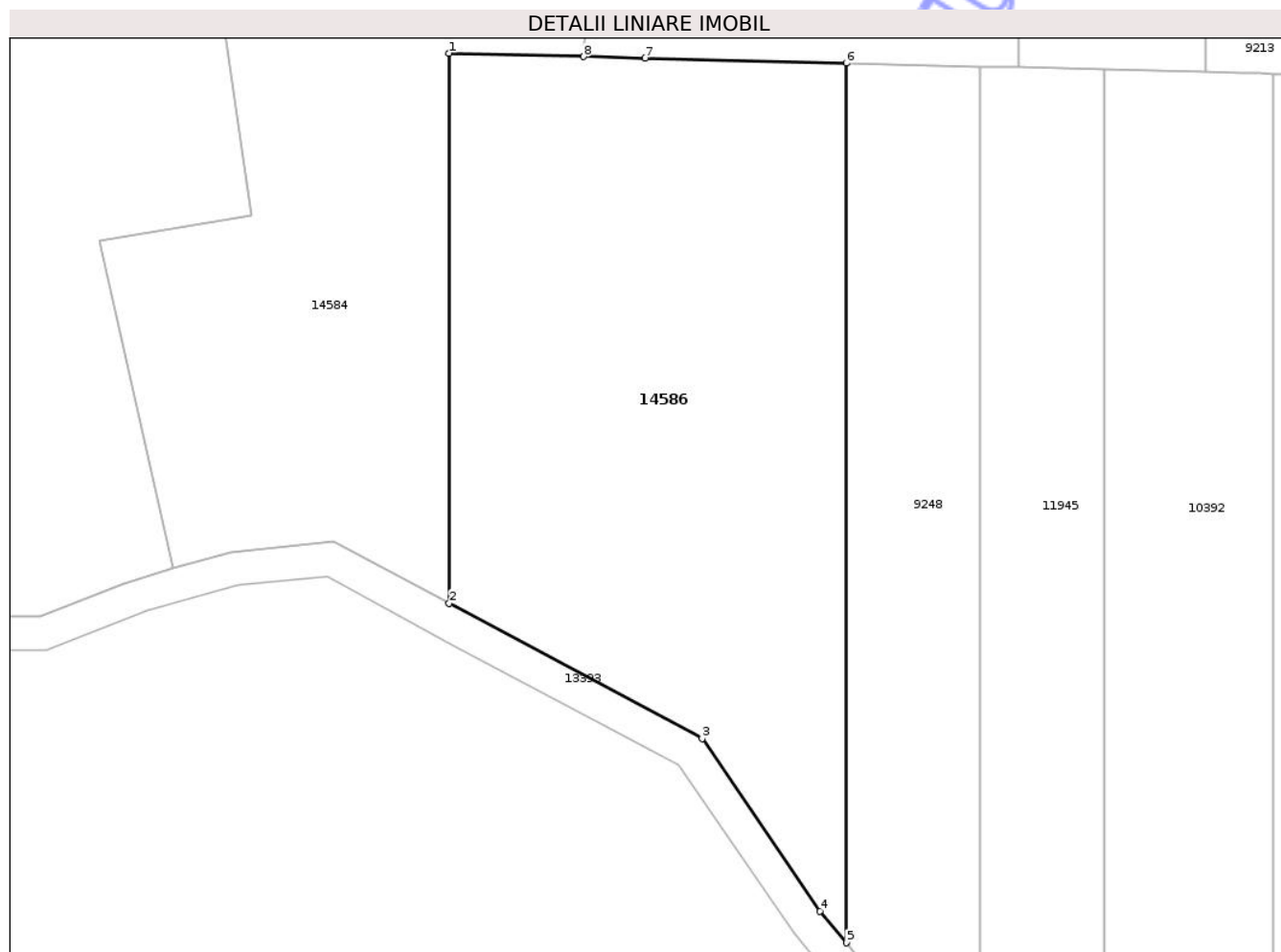
Inscrieri privind dezmembramintele dreptului de proprietate, drepturi reale de garanție și sarcini	Referințe
NU SUNT	

Anexa Nr. 1 La Partea I

Teren

Nr cadastral	Suprafața (mp)*	Observații / Referințe
55822	2.100	

* Suprafața este determinată în planul de proiecție Stereo 70.



Date referitoare la teren

Crt	Categorie folosință	Intra vilan	Suprafața (mp)	Tarla	Parcelă	Nr. topo	Observații / Referințe
1	arabil	NU	2.100	31	1074/64	-	

Lungime Segmente

1) Valorile lungimilor segmentelor sunt obținute din proiecție în plan.

Punct început	X / Y	Punct sfârșit	X / Y	Lungime segment (** (m)
1	475.280,241 558.184,467	2	475.280,241 558.135,807	48.66
2	475.280,241 558.135,807	3	475.302,631 558.123,823	25.395
3	475.302,631 558.123,823	4	475.313,077 558.108,573	18.485
4	475.313,077 558.108,573	5	475.315,387 558.105,76	3.64
5	475.315,387 558.105,76	6	475.315,387 558.183,594	77.834

Punct început	X / Y	Punct sfârșit	X / Y	Lungime segment (** (m)
6	475.315,387 558.183,594	7	475.297,583 558.184,036	17.809
7	475.297,583 558.184,036	8	475.292,144 558.184,171	5.441
8	475.292,144 558.184,171	1	475.280,241 558.184,467	11.907

** Lungimile segmentelor sunt determinate în planul de proiecție Stereo 70 și sunt rotunjite la 1 milimetru.

*** Distanța dintre puncte este formată din segmente cumulate ce sunt mai mici decât valoarea 1 milimetru.

Neutilizabil în Circuitul Civil

**DATE DESPRE IMOBILUL NR. 14588**

Oficiul de Cadastru și Publicitate Imobiliară MUREȘ
Biroul de Cadastru și Publicitate Imobiliară Târgu Mureș

A. Partea I. Descrierea imobilului

TEREN Necunoscut

Adresa: Loc. Bozeni, Jud. Mureș

Nr. Crt	Nr cadastral Nr. topografic	Suprafața* (mp)	Observații / Referințe
A1	55818	1.900	Sector cadastral:13 Teren neimprejmuit;

B. Partea II. Proprietari și acte

Inscrieri privitoare la dreptul de proprietate și alte drepturi reale		Referințe
37925 / 03/05/2022		
Act Notarial nr. 1892, din 02/05/2022 emis de N.P. HOLBACH ANNA-MARIA;		
B1	Intabulare, drept de PROPRIETATE, dobandit prin Conventie, cota actuala 1/2, cota initiala 1/2 1) BODONI SANDOR , (bun propriu)	A1
B2	Intabulare, drept de PROPRIETATE, dobandit prin Conventie, cota actuala 1/2, cota initiala 1/2 1) BODONI MARGIT-MONIKA , (bun propriu)	A1

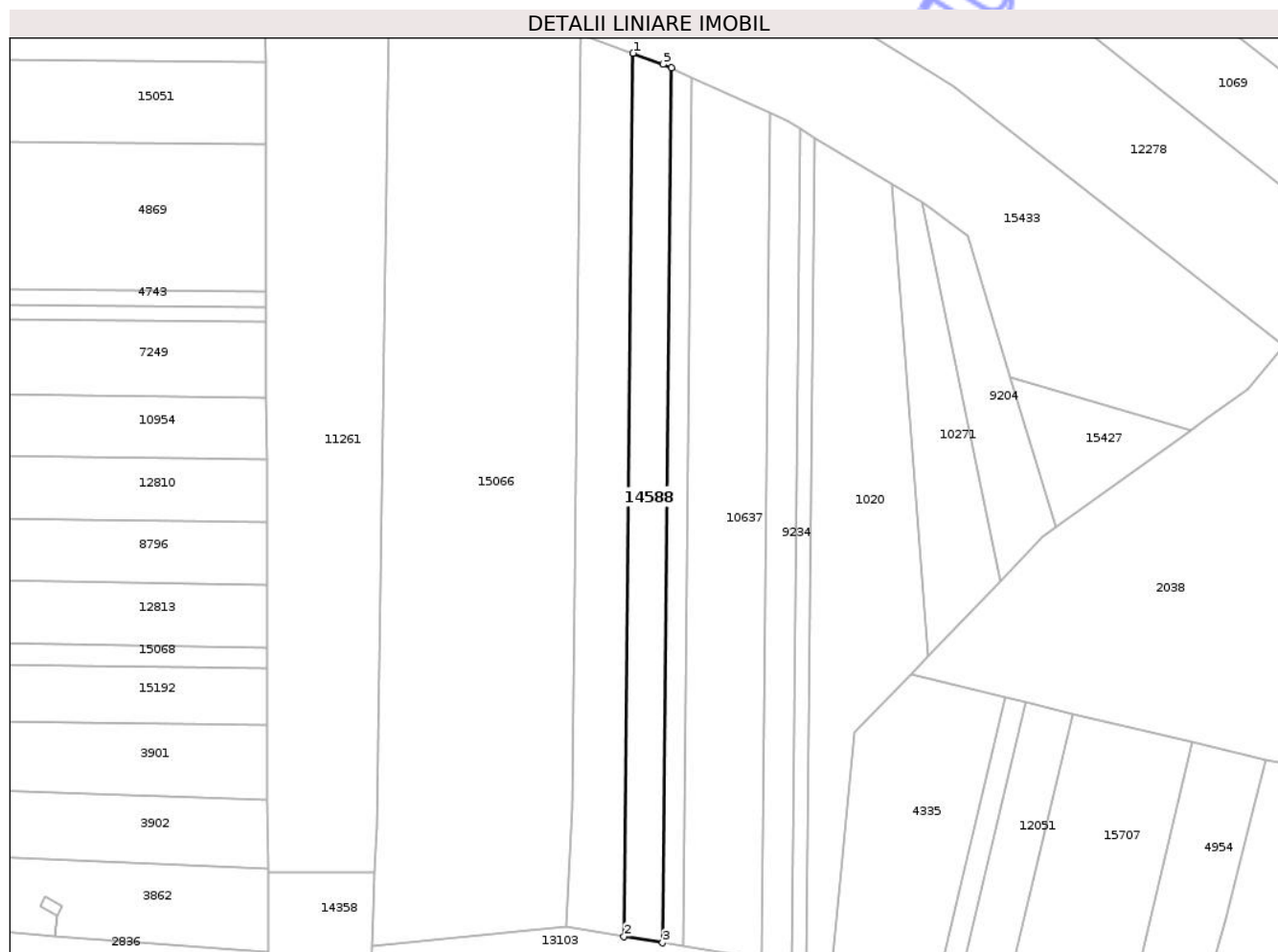
C. Partea III. SARCINI .

Inscrieri privind dezmembramintele dreptului de proprietate, drepturi reale de garanție și sarcini	Referințe
NU SUNT	

Teren

Nr cadastral	Suprafața (mp)*	Observații / Referințe
55818	1.900	

* Suprafața este determinată în planul de proiecție Stereo 70.



Date referitoare la teren

Crt	Categorie folosință	Intravilan	Suprafața (mp)	Tarla	Parcelă	Nr. topo	Observații / Referințe
1	arabil	DA	1.350	35	1088/37	-	
2	arabil	NU	550	-	-	-	

Lungime Segmente

1) Valorile lungimilor segmentelor sunt obținute din proiecție în plan.

Punct început	X / Y	Punct sfârșit	X / Y	Lungime segment (** (m)
1	473.918,994 559.187,241	2	473.916,861 558.978,358	208.894
2	473.916,861 558.978,358	3	473.925,981 558.976,864	9.242
3	473.925,981 558.976,864	4	473.928,095 559.183,778	206.925
4	473.928,095 559.183,778	5	473.926,184 559.184,652	2.101

Punct început	X / Y	Punct sfârșit	X / Y	Lungime segment (** (m)
5	473.926,184 559.184,652	1	473.918,994 559.187,241	7.642

** Lungimile segmentelor sunt determinate în planul de proiecție Stereo 70 și sunt rotunjite la 1 milimetru.

*** Distanța dintre puncte este formată din segmente cumulate ce sunt mai mici decât valoarea 1 milimetru.

Neutilizabil în Circuitul Civil

**DATE DESPRE IMOBILUL NR. 14589**

Oficiul de Cadastru și Publicitate Imobiliară MUREȘ
Biroul de Cadastru și Publicitate Imobiliară Târgu Mureș

A. Partea I. Descrierea imobilului

TEREN Intravilan

Adresa: Loc. Corunca, Jud. Mureș, DJ135C, intravilan

Nr. Crt	Nr cadastral Nr. topografic	Suprafața* (mp)	Observații / Referințe
A1	55817	6.569	Sector cadastral:0 Teren neimprejmuit;

B. Partea II. Proprietari și acte

Inscrieri privitoare la dreptul de proprietate și alte drepturi reale		Referințe
19854 / 09/03/2023		
Act Administrativ nr. 90, din 21/06/2022 emis de CONSILIUL JUDETEAN MUREȘ (act administrativ nr 39 din 16.05.2022, emis de COMUNA CORUNCA- CONSILIUL LOCAL);		
B1	Intabulare, drept de PROPRIETATE, dobandit prin Lege, cota actuala 1/1, cota initiala 1/1 1) COMUNA CORUNCA, CIF:16410414, (domeniu public)	A1
B2	Intabulare, drept de ADMINISTRARE, dobandit prin Lege 1) CONSILIUL LOCAL CORUNCA, CIF:99999999999999	A1

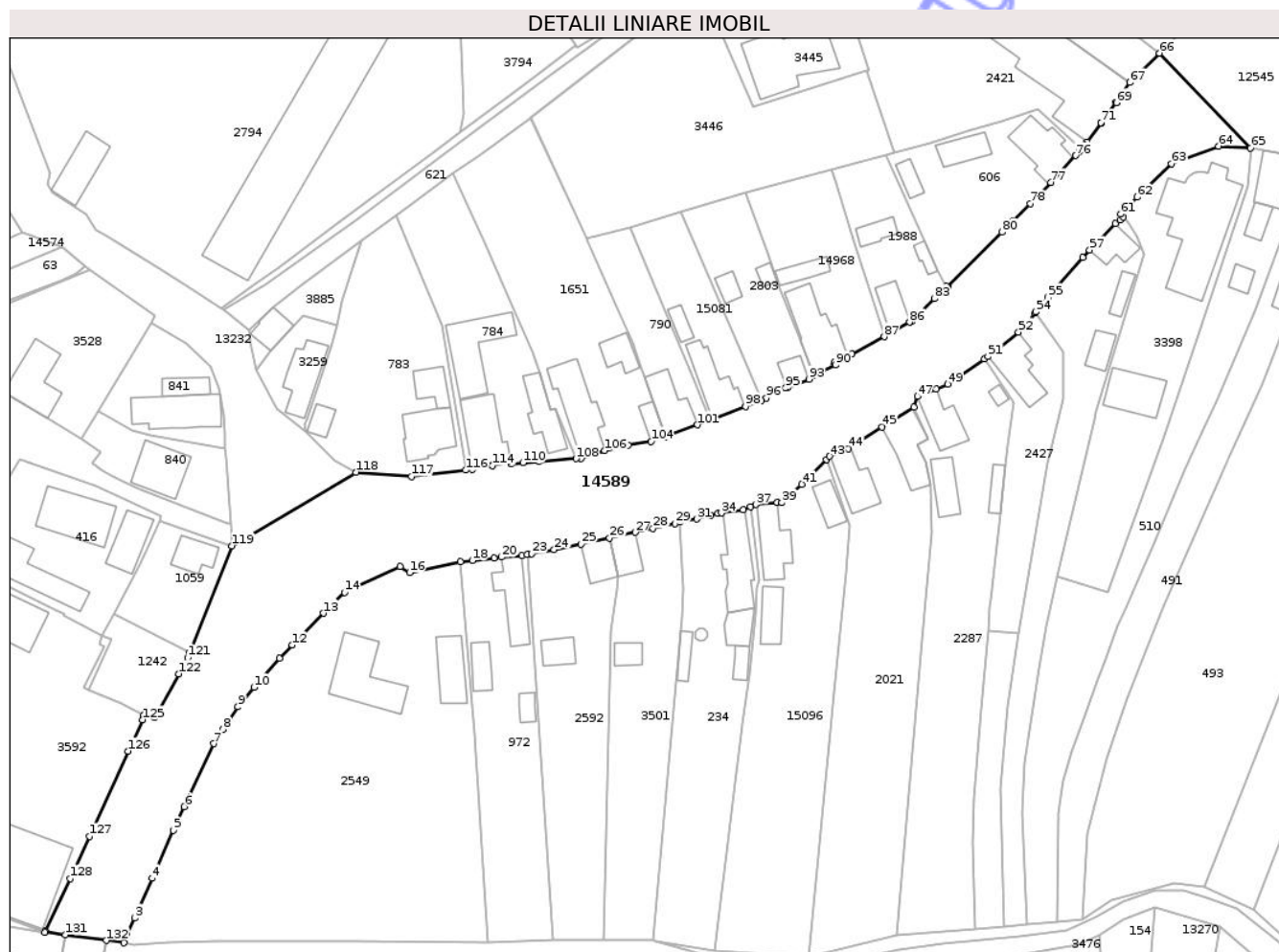
C. Partea III. SARCINI .

Inscrieri privind dezmembramintele dreptului de proprietate, drepturi reale de garanție și sarcini	Referințe
NU SUNT	

Teren

Nr cadastral	Suprafața (mp)*	Observații / Referințe
55817	6.569	

* Suprafața este determinată în planul de proiecție Stereo 70.



Date referitoare la teren

Crt	Categorie folosință	Intra vilan	Suprafața (mp)	Tarla	Parcelă	Nr. topo	Observații / Referințe
1	drum	DA	6.569	-	-	-	

Lungime Segmente

1) Valorile lungimilor segmentelor sunt obținute din proiecție în plan.

Punct început	X / Y	Punct sfârșit	X / Y	Lungime segment
1	470.517,698 557.788,568	2	470.518,45 557.790,61	2.176
2	470.518,45 557.790,61	3	470.520,155 557.794,256	4.025
3	470.520,155 557.794,256	4	470.524,167 557.803,339	9.93
4	470.524,167 557.803,339	5	470.529,101 557.814,294	12.015
5	470.529,101 557.814,294	6	470.531,534 557.819,705	5.933
6	470.531,534 557.819,705	7	470.538,346 557.834,112	15.936
7	470.538,346 557.834,112	8	470.540,439 557.837,423	3.917
8	470.540,439 557.837,423	9	470.543,843 557.842,574	6.174
9	470.543,843 557.842,574	10	470.547,499 557.847,004	5.744
10	470.547,499 557.847,004	11	470.553,345 557.853,711	8.897
11	470.553,345 557.853,711	12	470.556,279 557.856,693	4.183
12	470.556,279 557.856,693	13	470.563,442 557.863,965	10.207
13	470.563,442 557.863,965	14	470.568,274 557.868,735	6.79
14	470.568,274 557.868,735	15	470.580,99 557.874,61	14.008
15	470.580,99 557.874,61	16	470.583,138 557.873,275	2.529
16	470.583,138 557.873,275	17	470.594,777 557.875,749	11.899
17	470.594,777 557.875,749	18	470.597,549 557.876,03	2.786
18	470.597,549 557.876,03	19	470.602,454 557.876,621	4.94

Punct început	X / Y	Punct sfârșit	X / Y	Lungime segment	Punct început	X / Y	Punct sfârșit	X / Y	Lungime segment	Punct început	X / Y	Punct sfârșit	X / Y	Lungime segment
19	470.602,454 557.876,621	20	470.604,223 557.876,814	1.779	20	470.604,223 557.876,814	21	470.608,907 557.877,149	4.696	21	470.608,907 557.877,149	22	470.610,055 557.877,413	1.178
22	470.610,055 557.877,413	23	470.611,148 557.877,601	1.109	23	470.611,148 557.877,601	24	470.616,234 557.878,54	5.172	24	470.616,234 557.878,54	25	470.622,462 557.879,748	6.344
25	470.622,462 557.879,748	26	470.628,939 557.881,191	6.636	26	470.628,939 557.881,191	27	470.634,792 557.882,495	5.997	27	470.634,792 557.882,495	28	470.638,903 557.883,385	4.206
28	470.638,903 557.883,385	29	470.643,961 557.884,517	5.183	29	470.643,961 557.884,517	30	470.645,109 557.884,817	1.187	30	470.645,109 557.884,817	31	470.648,855 557.885,522	3.812
31	470.648,855 557.885,522	32	470.652,149 557.886,352	3.397	32	470.652,149 557.886,352	33	470.653,781 557.886,749	1.68	33	470.653,781 557.886,749	34	470.654,55 557.886,889	0.782
34	470.654,55 557.886,889	35	470.659,565 557.887,629	5.069	35	470.659,565 557.887,629	36	470.661,221 557.888,266	1.774	36	470.661,221 557.888,266	37	470.662,464 557.888,853	1.375
37	470.662,464 557.888,853	38	470.667,34 557.889,261	4.893	38	470.667,34 557.889,261	39	470.668,398 557.889,281	1.058	39	470.668,398 557.889,281	40	470.670,397 557.891,046	2.667
40	470.670,397 557.891,046	41	470.672,883 557.893,495	3.49	41	470.672,883 557.893,495	42	470.678,584 557.899,174	8.047	42	470.678,584 557.899,174	43	470.679,271 557.899,872	0.979
43	470.679,271 557.899,872	44	470.683,618 557.901,596	4.676	44	470.683,618 557.901,596	45	470.691,314 557.906,602	9.181	45	470.691,314 557.906,602	46	470.698,669 557.911,141	8.643
46	470.698,669 557.911,141	47	470.699,522 557.913,544	2.55	47	470.699,522 557.913,544	48	470.703,678 557.915,255	4.494	48	470.703,678 557.915,255	49	470.706,422 557.916,402	2.974
49	470.706,422 557.916,402	50	470.714,761 557.922,139	10.12 2	50	470.714,761 557.922,139	51	470.715,593 557.922,662	0.983	51	470.715,593 557.922,662	52	470.722,558 557.928,289	8.954
52	470.722,558 557.928,289	53	470.726,339 557.932,702	5.811	53	470.726,339 557.932,702	54	470.726,489 557.932,892	0.242	54	470.726,489 557.932,892	55	470.729,351 557.936,2	4.374
55	470.729,351 557.936,2	56	470.737,282 557.945,326	12.09 1	56	470.737,282 557.945,326	57	470.738,854 557.947,071	2.349	57	470.738,854 557.947,071	58	470.744,81 557.953,076	8.458
58	470.744,81 557.953,076	59	470.745,92 557.953,996	1.442	59	470.745,92 557.953,996	60	470.746,522 557.954,602	0.854	60	470.746,522 557.954,602	61	470.745,926 557.955,276	0.9
61	470.745,926 557.955,276	62	470.749,738 557.959,193	5.466	62	470.749,738 557.959,193	63	470.757,581 557.966,834	10.95	63	470.757,581 557.966,834	64	470.768,362 557.970,855	11.50 6
64	470.768,362 557.970,855	65	470.775,707 557.970,428	7.357	65	470.775,707 557.970,428	66	470.754,88 557.992,1	30.05 7	66	470.754,88 557.992,1	67	470.748,04 557.985,389	9.582
67	470.748,04 557.985,389	68	470.744,84 557.980,92	5.497	68	470.744,84 557.980,92	69	470.744,99 557.980,81	0.186	69	470.744,99 557.980,81	70	470.741,6 557.976,13	5.779
70	470.741,6 557.976,13	71	470.741,47 557.976,21	0.153	71	470.741,47 557.976,21	72	470.738,33 557.971,81	5.406	72	470.738,33 557.971,81	73	470.737,875 557.971,224	0.742
73	470.737,875 557.971,224	74	470.737,08 557.970,2	1.296	74	470.737,08 557.970,2	75	470.736,451 557.969,545	0.908	75	470.736,451 557.969,545	76	470.735,702 557.968,689	1.137
76	470.735,702 557.968,689	77	470.729,958 557.962,564	8.397	77	470.729,958 557.962,564	78	470.725,293 557.957,667	6.763	78	470.725,293 557.957,667	79	470.721,464 557.953,842	5.412
79	470.721,464 557.953,842	80	470.718,846 557.951,141	3.762	80	470.718,846 557.951,141	81	470.706,309 557.938,576	17.75	81	470.706,309 557.938,576	82	470.706,142 557.938,735	0.231
82	470.706,142 557.938,735	83	470.703,293 557.935,937	3.993	83	470.703,293 557.935,937	84	470.699,628 557.932,33	5.142	84	470.699,628 557.932,33	85	470.698,084 557.930,774	2.192
85	470.698,084 557.930,774	86	470.697,607 557.930,553	0.526	86	470.697,607 557.930,553	87	470.691,845 557.927,233	6.65	87	470.691,845 557.927,233	88	470.684,341 557.923,266	8.488
88	470.684,341 557.923,266	89	470.680,439 557.921,361	4.342	89	470.680,439 557.921,361	90	470.680,654 557.920,796	0.605	90	470.680,654 557.920,796	91	470.676,559 557.918,759	4.574
91	470.676,559 557.918,759	92	470.675,667 557.918,479	0.935	92	470.675,667 557.918,479	93	470.674,59 557.917,513	1.447	93	470.674,59 557.917,513	94	470.669,63 557.915,584	5.322
94	470.669,63 557.915,584	95	470.669,244 557.915,508	0.393	95	470.669,244 557.915,508	96	470.664,83 557.913,232	4.966	96	470.664,83 557.913,232	97	470.663,677 557.912,677	1.28
97	470.663,677 557.912,677	98	470.660,039 557.911,307	3.887	98	470.660,039 557.911,307	99	470.652,39 557.908,426	8.174	99	470.652,39 557.908,426	100	470.651,973 557.908,269	0.446
100	470.651,973 557.908,269	101	470.649,009 557.907,077	3.195	101	470.649,009 557.907,077	102	470.641,728 557.904,428	7.748	102	470.641,728 557.904,428	103	470.641,763 557.904,328	0.106
103	470.641,763 557.904,328	104	470.638,474 557.903,301	3.446	104	470.638,474 557.903,301	105	470.633,243 557.902,384	5.311	105	470.633,243 557.902,384	106	470.627,84 557.901,175	5.537
106	470.627,84 557.901,175	107	470.622,458 557.899,418	5.662	107	470.622,458 557.899,418	108	470.621,27 557.899,35	1.19	108	470.621,27 557.899,35	109	470.612,7 557.898,66	8.598
109	470.612,7 557.898,66	110	470.609,1 557.898,42	3.608	110	470.609,1 557.898,42	111	470.606,424 557.898,173	2.687	111	470.606,424 557.898,173	112	470.606,38 557.898,65	0.479
112	470.606,38 557.898,65	113	470.602,14 557.897,87	4.311	113	470.602,14 557.897,87	114	470.602,17 557.897,72	0.153	114	470.602,17 557.897,72	115	470.597,52 557.896,88	4.725
115	470.597,52 557.896,88	116	470.595,987 557.896,701	1.543	116	470.595,987 557.896,701	117	470.583,6 557.895,25	12.47 2	117	470.583,6 557.895,25	118	470.570,84 557.896,23	12.79 8

Punct început	X / Y	Punct sfârșit	X / Y	Lungime segment	Punct început	X / Y	Punct sfârșit	X / Y	Lungime segment	Punct început	X / Y	Punct sfârșit	X / Y	Lungime segment
118	470.570,84 557.896,23	119	470.542,487 557.879,394	32.975	119	470.542,487 557.879,394	120	470.532,843 557.855,09	26.147	120	470.532,843 557.855,09	121	470.532,339 557.853,805	1.38
121	470.532,339 557.853,805	122	470.530,265 557.850,122	4.227	122	470.530,265 557.850,122	123	470.524,807 557.840,075	11.434	123	470.524,807 557.840,075	124	470.522,25 557.840,695	2.631
124	470.522,25 557.840,695	125	470.522,003 557.839,599	1.123	125	470.522,003 557.839,599	126	470.518,732 557.832,416	7.893	126	470.518,732 557.832,416	127	470.509,84 557.812,901	21.445
127	470.509,84 557.812,901	128	470.505,41 557.803,305	10.569	128	470.505,41 557.803,305	129	470.499,733 557.791,193	13.376	129	470.499,733 557.791,193	130	470.499,618 557.791,001	0.224
130	470.499,618 557.791,001	131	470.504,372 557.790,361	4.797	131	470.504,372 557.790,361	132	470.513,758 557.789,098	9.471	132	470.513,758 557.789,098	1	470.517,698 557.788,568	3.975

** Lungimile segmentelor sunt determinate în planul de proiecție Stereo 70 și sunt rotunjite la 1 milimetru.

*** Distanța dintre puncte este formată din segmente cumulate ce sunt mai mici decât valoarea 1 milimetru.

Neutilizabil în Circuitul Civil

**DATE DESPRE IMOBILUL NR. 14590**

Oficiul de Cadastru și Publicitate Imobiliară MUREȘ
Biroul de Cadastru și Publicitate Imobiliară Târgu Mureș

A. Partea I. Descrierea imobilului

TEREN Intravilan

Adresa: Loc. Bozeni, Jud. Mureș

Nr. Crt	Nr cadastral Nr. topografic	Suprafața* (mp)	Observații / Referințe
A1	55816	300	Sector cadastral:13 Teren neimprejmuit;

B. Partea II. Proprietari și acte

Inscrieri privitoare la dreptul de proprietate și alte drepturi reale	Referințe
6795 / 26/01/2022	
Act Notarial nr. 139, din 25/01/2022 emis de n.p. HOLBACH ANNA-MARIA;	
B1	A1
Intabulare, drept de PROPRIETATE, dobandit prin Conventie, cota actuala 1/1, cota initiala 1/1	
1) LASZLO SANDOR, (bun propriu)	

C. Partea III. SARCINI .

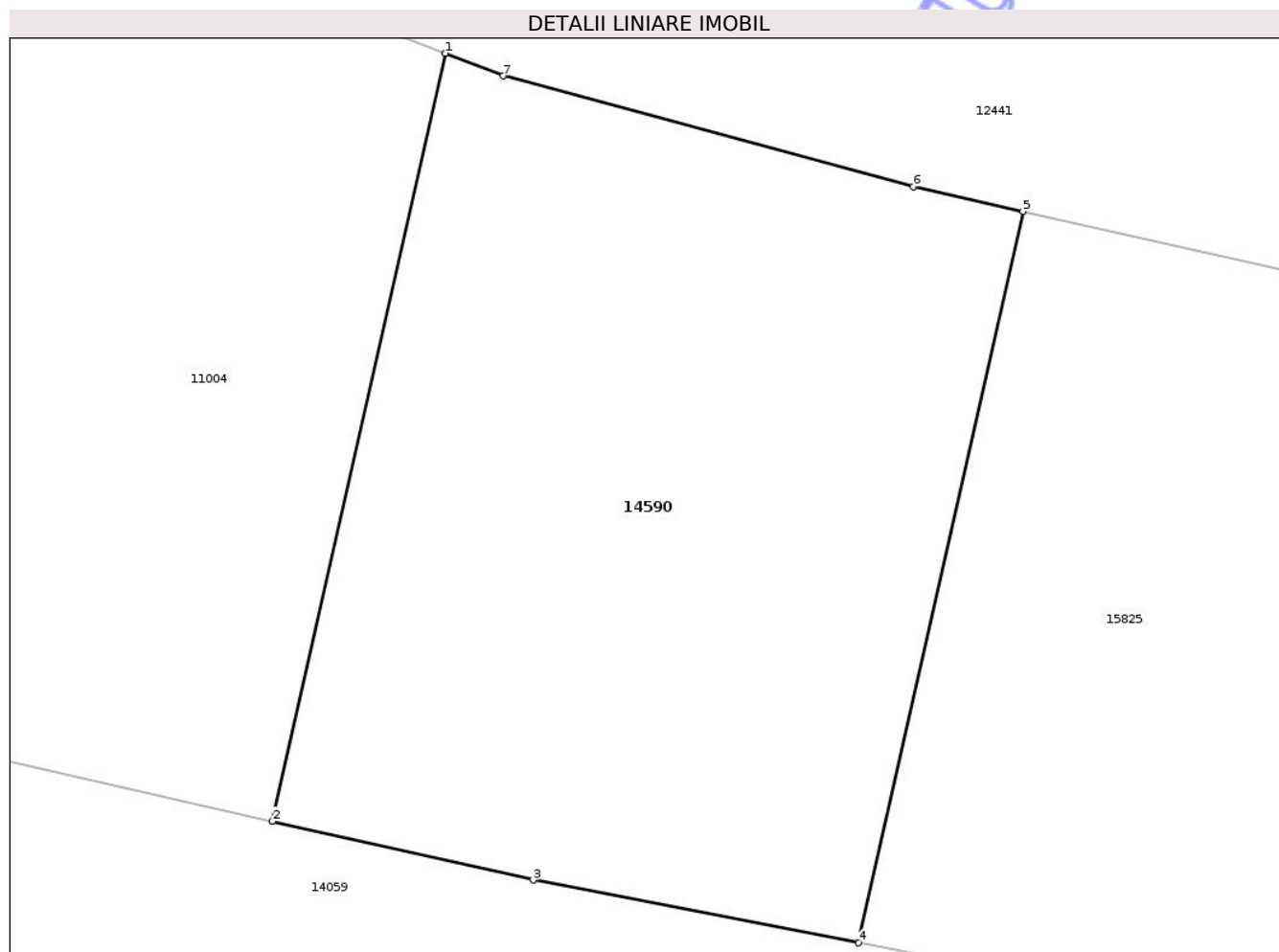
Inscrieri privind dezmembramintele dreptului de proprietate, drepturi reale de garanție și sarcini	Referințe
NU SUNT	

Anexa Nr. 1 La Partea I

Teren

Nr cadastral	Suprafața (mp)*	Observații / Referințe
55816	300	

* Suprafața este determinată în planul de proiecție Stereo 70.



Date referitoare la teren

Crt	Categorie folosință	Intra vilan	Suprafața (mp)	Tarla	Parcelă	Nr. topo	Observații / Referințe
1	arabil	DA	300	35	1091/55	-	

Lungime Segmente

1) Valorile lungimilor segmentelor sunt obținute din proiecție în plan.

Punct început	X / Y	Punct sfârșit	X / Y	Lungime segment (** (m)
1	474.188,299 559.298,749	2	474.183,874 559.279,107	20.134
2	474.183,874 559.279,107	3	474.190,552 559.277,602	6.845
3	474.190,552 559.277,602	4	474.198,872 559.275,999	8.473
4	474.198,872 559.275,999	5	474.203,087 559.294,708	19.178
5	474.203,087 559.294,708	6	474.200,28 559.295,34	2.877

Punct început	X / Y	Punct sfârșit	X / Y	Lungime segment (** (m)
6	474.200,28 559.295,34	7	474.189,79 559.298,17	10.865
7	474.189,79 559.298,17	1	474.188,299 559.298,749	1.599

** Lungimile segmentelor sunt determinate în planul de proiecție Stereo 70 și sunt rotunjite la 1 milimetru.

*** Distanța dintre puncte este formată din segmente cumulate ce sunt mai mici decât valoarea 1 milimetru.

Neutilizabil în Circuitul Civil

**DATE DESPRE IMOBILUL NR. 14591**

Oficiul de Cadastru și Publicitate Imobiliară MUREȘ
Biroul de Cadastru și Publicitate Imobiliară Târgu Mureș

A. Partea I. Descrierea imobilului

TEREN Extravilan

Adresa: Jud. Mureș, Extravilan Bozeni

Nr. Crt	Nr cadastral Nr. topografic	Suprafața* (mp)	Observații / Referințe
A1	55815	3.500	Sector cadastral:16 Teren neimprejmuit;

B. Partea II. Proprietari și acte

Inscrieri privitoare la dreptul de proprietate și alte drepturi reale		Referințe
86109 / 06/10/2023		
Act Notarial nr. 3957, din 05/10/2023 emis de N.P. HOLBACH ANNA-MĂRIA;		
B1	Intabulare, drept de PROPRIETATE, dobandit prin Conventie, cota actuala 100/3500, cota initiala 100/3500 1) ANTALFFY ZOLTÁN , (bun propriu)	A1
B2	Intabulare, drept de PROPRIETATE, dobandit prin Conventie, cota actuala 100/3500, cota initiala 100/3500 1) ANTALFFY KATALIN , (bun propriu)	A1
91409 / 24/10/2023		
Act Notarial nr. 4291, din 23/10/2023 emis de N.P. HOLBACH ANNA-MĂRIA;		
B3	Intabulare, drept de PROPRIETATE, dobandit prin Conventie, cota actuala 1650/3500, cota initiala 1650/3500 1) ANTALFFY ZOLTÁN , (bun propriu)	A1
B4	Intabulare, drept de PROPRIETATE, dobandit prin Conventie, cota actuala 1650/3500, cota initiala 1650/3500 1) ANTALFFY KATALIN , (bun propriu)	A1

C. Partea III. SARCINI .

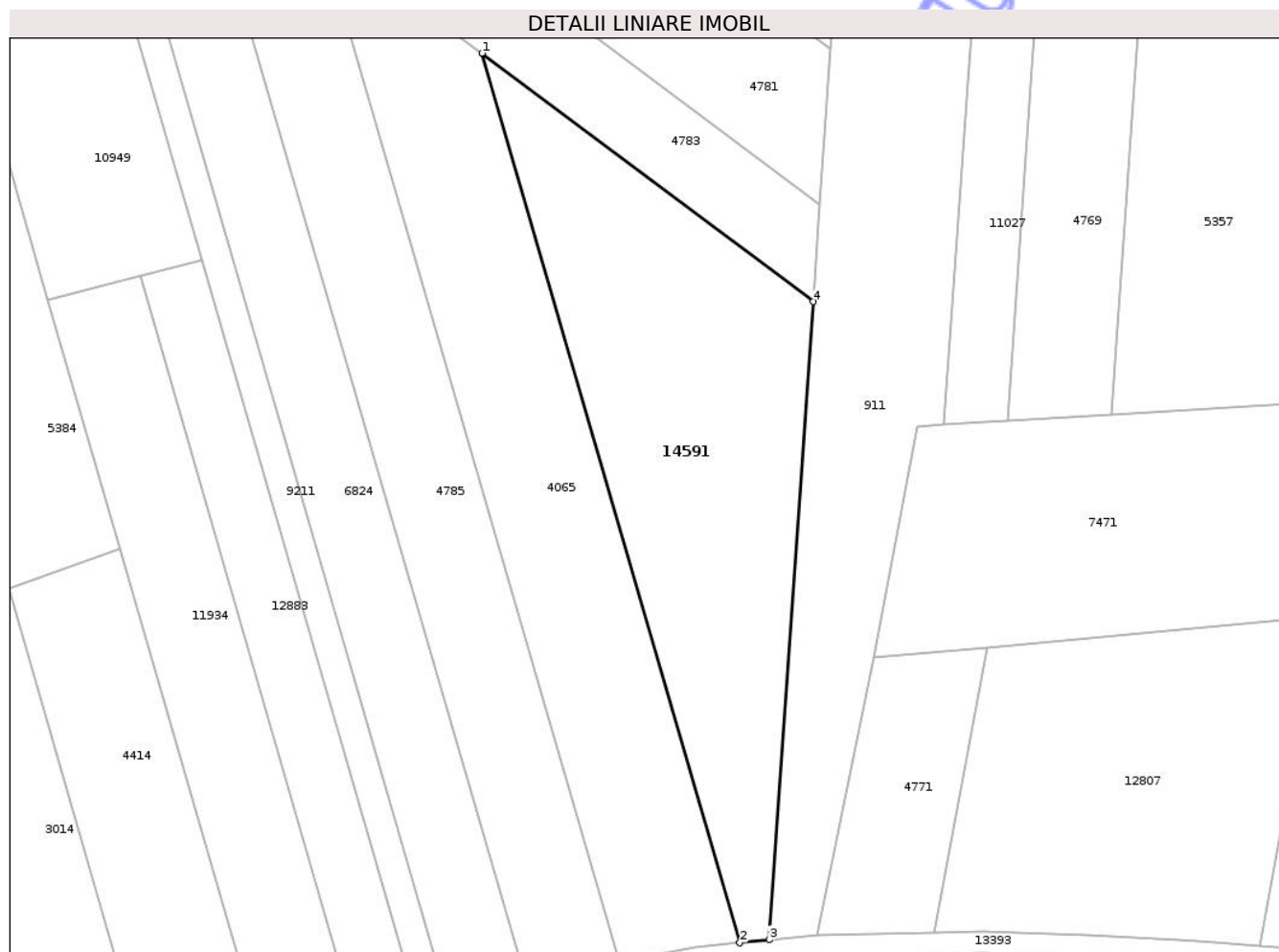
Inscrieri privind dezmembramintele dreptului de proprietate, drepturi reale de garanție și sarcini	Referințe
NU SUNT	

Anexa Nr. 1 La Partea I

Teren

Nr cadastral	Suprafața (mp)*	Observații / Referințe
55815	3.500	

* Suprafața este determinată în planul de proiecție Stereo 70.



Date referitoare la teren

Crt	Categorie folosință	Intra vilan	Suprafața (mp)	Tarla	Parcelă	Nr. topo	Observații / Referințe
1	arabil	NU	3.500	31	1074/23	-	

Lungime Segmente

1) Valorile lungimilor segmentelor sunt obținute din proiecție în plan.

Punct început	X / Y	Punct sfârșit	X / Y	Lungime segment (** (m)
1	475.289,74 558.499,222	2	475.332,929 558.350,257	155.1
2	475.332,929 558.350,257	3	475.337,859 558.350,761	4.956
3	475.337,859 558.350,761	4	475.345,285 558.457,606	107.103
4	475.345,285 558.457,606	1	475.289,74 558.499,222	69.406

** Lungimile segmentelor sunt determinate în planul de proiecție Stereo 70 și sunt rotunjite la 1 milimetru.

*** Distanţa dintre puncte este formată din segmente cumulate ce sunt mai mici decât valoarea 1 milimetru.

Neutilizabil în Circuitul
Civil

**DATE DESPRE IMOBILUL NR. 14592**

Oficiul de Cadastru și Publicitate Imobiliară MUREȘ
Biroul de Cadastru și Publicitate Imobiliară Târgu Mureș

A. Partea I. Descrierea imobilului

TEREN Extravilan

Adresa: Jud. Mureș, Extravilan Bozeni

Nr. Crt	Nr cadastral Nr. topografic	Suprafața* (mp)	Observații / Referințe
A1	55814	1.400	Sector cadastral:16 Teren neimprejmuit;

B. Partea II. Proprietari și acte

Inscrieri privitoare la dreptul de proprietate și alte drepturi reale	Referințe
38094 / 04/05/2022	
Act Notarial nr. 1894, din 02/05/2022 emis de N.P. HOLBACH ANNA-MARIA;	
B1	A1
Intabulare, drept de PROPRIETATE, dobandit prin Conventie, cota actuala 1/1, cota initiala 1/1	
1) LASZLO SANDOR, bun propriu	

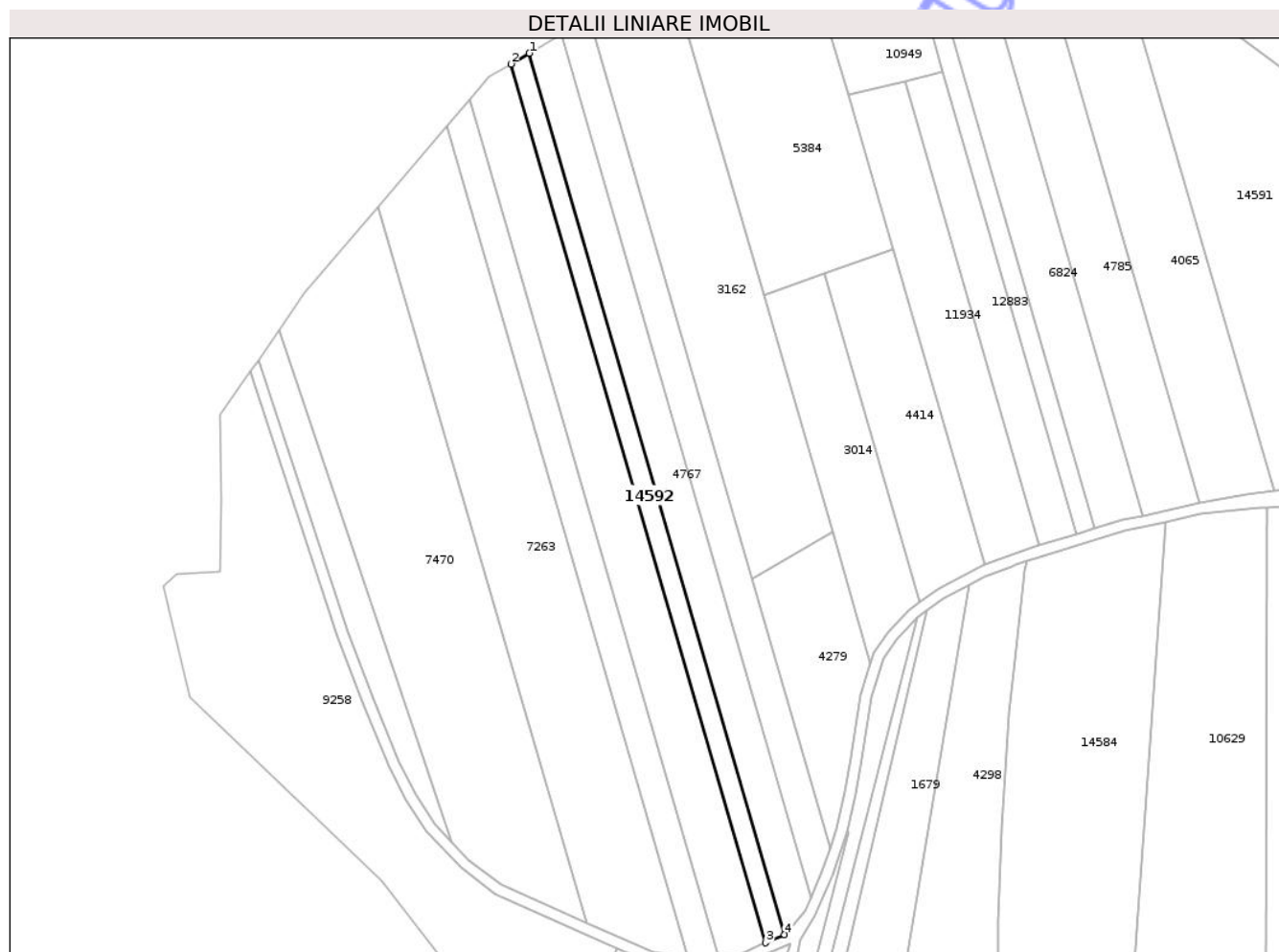
C. Partea III. SARCINI .

Inscrieri privind dezmembramintele dreptului de proprietate, drepturi reale de garanție și sarcini	Referințe
NU SUNT	

Teren

Nr cadastral	Suprafața (mp)*	Observații / Referințe
55814	1.400	

* Suprafața este determinată în planul de proiecție Stereo 70.



Date referitoare la teren

Crt	Categorie folosință	Intra vilan	Suprafața (mp)	Tarla	Parcelă	Nr. topo	Observații / Referințe
1	arabil	NU	1.400	31	1070/31	-	

Lungime Segmente

1) Valorile lungimilor segmentelor sunt obținute din proiecție în plan.

Punct început	X / Y	Punct sfârșit	X / Y	Lungime segment (** (m)
1	475.130,173 558.469,399	2	475.125,174 558.466,462	5.798
2	475.125,174 558.466,462	3	475.194,46 558.227,487	248.816
3	475.194,46 558.227,487	4	475.199,66 558.229,73	5.663
4	475.199,66 558.229,73	1	475.130,173 558.469,399	249.539

** Lungimile segmentelor sunt determinate în planul de proiecție Stereo 70 și sunt rotunjite la 1 milimetru.

*** Distanţa dintre puncte este formată din segmente cumulate ce sunt mai mici decât valoarea 1 milimetru.

Neutilizabil în Circuitul
Civil

**DATE DESPRE IMOBILUL NR. 14594**

Oficiul de Cadastru și Publicitate Imobiliară MUREȘ
Biroul de Cadastru și Publicitate Imobiliară Târgu Mureș

A. Partea I. Descrierea imobilului

TEREN Extravilan

Adresa: Jud. Mureș, Extravilan Bozeni

Nr. Crt	Nr cadastral Nr. topografic	Suprafața* (mp)	Observații / Referințe
A1	55812	1.329	Sector cadastral:14 Teren neimprejmuit;

B. Partea II. Proprietari și acte

Inscrieri privitoare la dreptul de proprietate și alte drepturi reale	Referințe
38083 / 04/05/2022	
Act Notarial nr. 1894, din 02/05/2022 emis de N.P. HOLBACH ANNA-MARIA;	
B1	A1
Intabulare, drept de PROPRIETATE, dobandit prin Conventie, cota actuala 1/1, cota initiala 1/1	
1) LASZLO SANDOR, (bun propriu)	

C. Partea III. SARCINI .

Inscrieri privind dezmembramintele dreptului de proprietate, drepturi reale de garanție și sarcini	Referințe
NU SUNT	

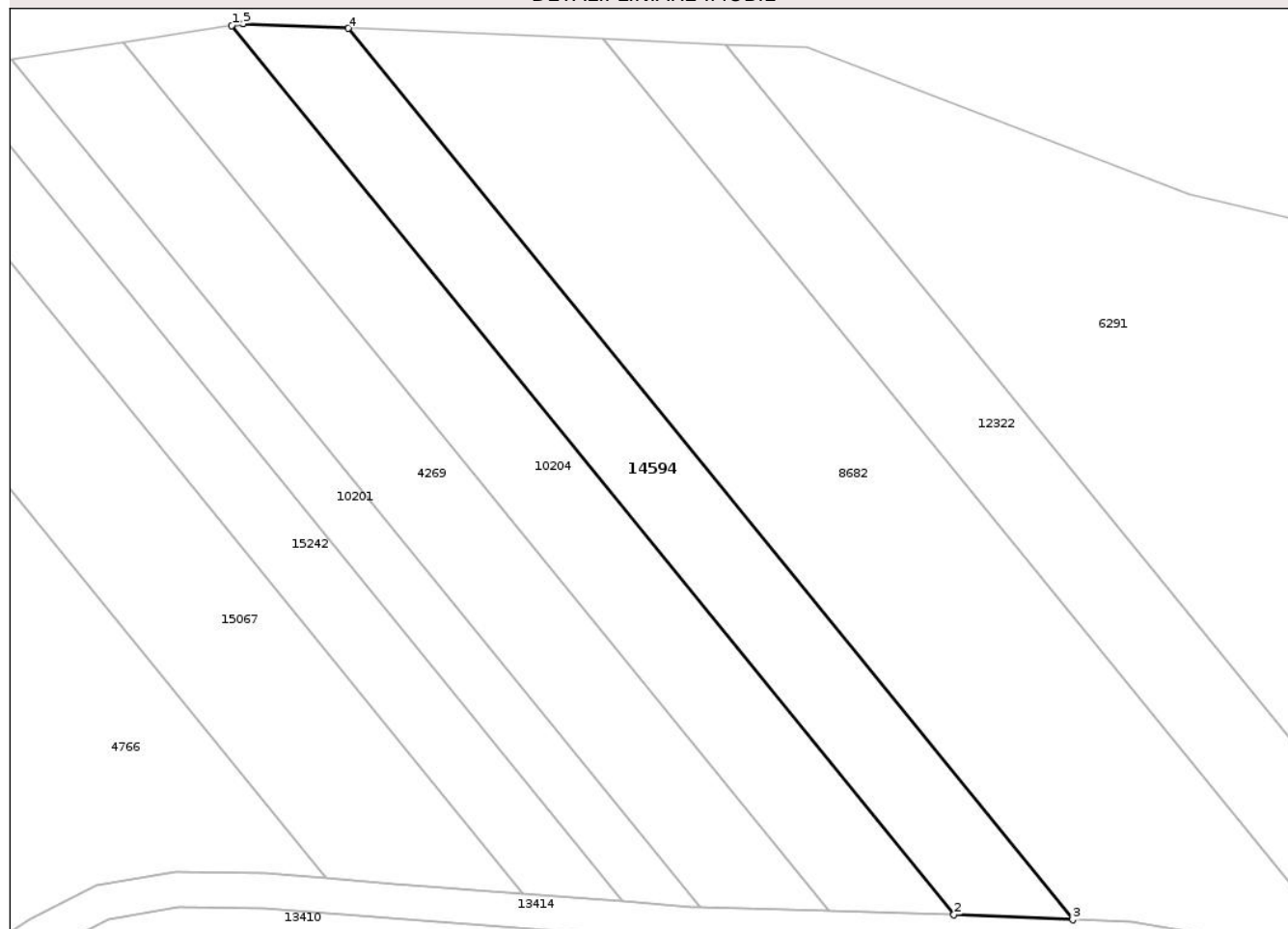
Anexa Nr. 1 La Partea I

Teren

Nr cadastral	Suprafața (mp)*	Observații / Referințe
55812	1.329	

* Suprafața este determinată în planul de proiecție Stereo 70.

DETALII LINIARE IMOBIL



Date referitoare la teren

Crt	Categorie folosință	Intra vilan	Suprafața (mp)	Tarla	Parcelă	Nr. topo	Observații / Referințe
1	pasune	NU	1.329	29	1018/28	-	

Lungime Segmente

1) Valorile lungimilor segmentelor sunt obținute din proiecție în plan.

Punct început	X / Y	Punct sfârșit	X / Y	Lungime segment (** (m)
1	473.174,821 559.594,784	2	473.257,276 559.493,372	130.703
2	473.257,276 559.493,372	3	473.270,827 559.492,783	13.564
3	473.270,827 559.492,783	4	473.188,148 559.594,469	131.057
4	473.188,148 559.594,469	5	473.176,131 559.594,983	12.028
5	473.176,131 559.594,983	1	473.174,821 559.594,784	1.325

** Lungimile segmentelor sunt determinate în planul de proiecție Stereo 70 și sunt rotunjite la 1 milimetru.

*** Distanța dintre puncte este formată din segmente cumulate ce sunt mai mici decât valoarea 1 milimetru.

Neutilizabil în Circuitul
Civil

**DATE DESPRE IMOBILUL NR. 14596**

Oficiul de Cadastru și Publicitate Imobiliară MUREȘ
Biroul de Cadastru și Publicitate Imobiliară Târgu Mureș

A. Partea I. Descrierea imobilului

TEREN Extravilan

Adresa: Jud. Mureș, Extravilan Bozeni

Nr. Crt	Nr cadastral Nr. topografic	Suprafața* (mp)	Observații / Referințe
A1	55809	1.500	Sector cadastral:13 Teren neimprejmuit;

B. Partea II. Proprietari și acte

Inscrieri privitoare la dreptul de proprietate și alte drepturi reale	Referințe
37854 / 03/05/2022	
Act Notarial nr. 1891, din 02/05/2022 emis de N.P. HOLBACH ANNA-MARIA;	
B1	A1
Intabulare, drept de PROPRIETATE, dobandit prin Conventie, cota actuala 1/1, cota initiala 1/1	
1) FRINK-DIENES ALPAR-MATYAS, si sotia	
2) FRINK-DIENES ESZTER, bun comun	

C. Partea III. SARCINI .

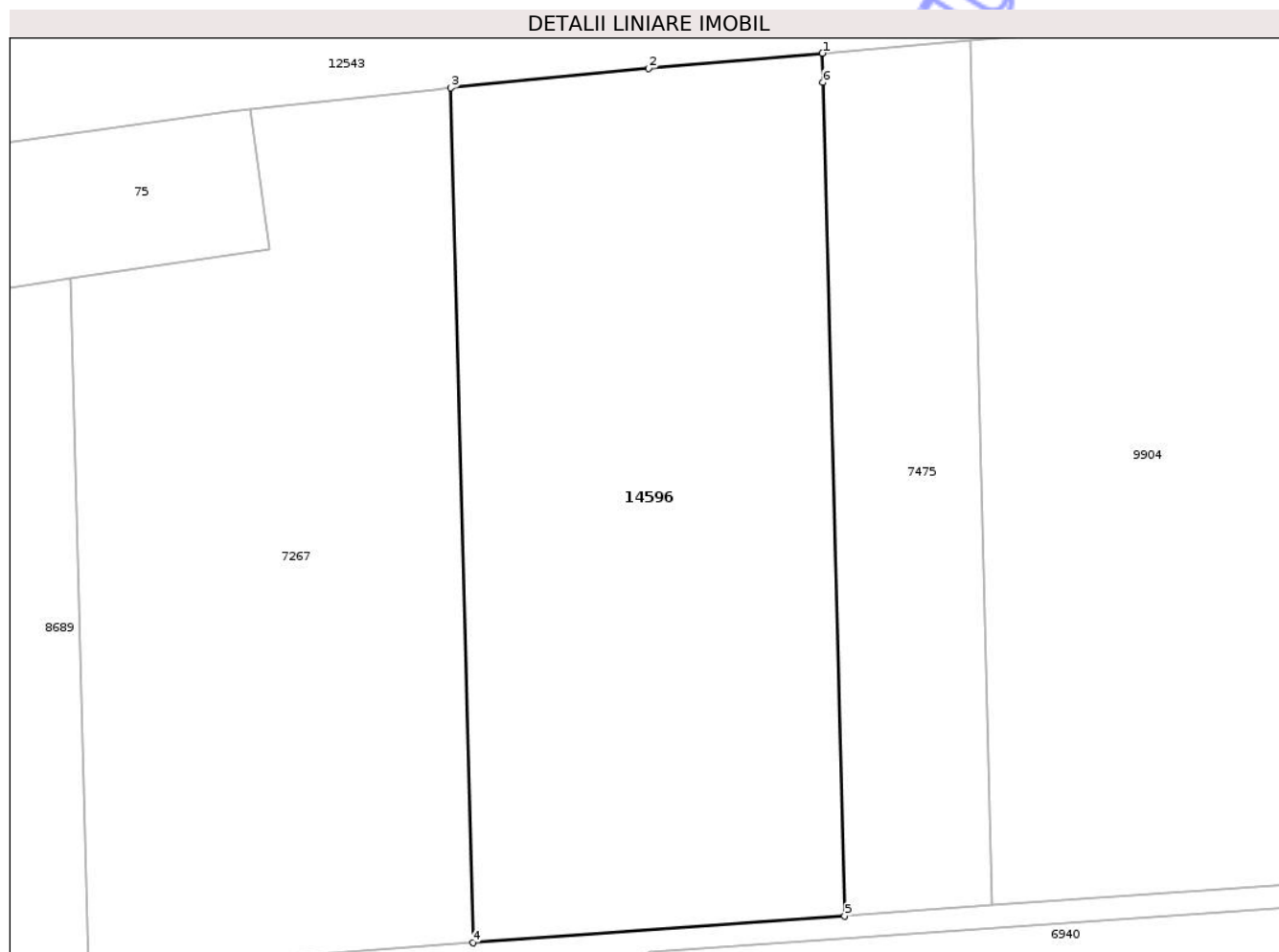
Inscrieri privind dezmembramintele dreptului de proprietate, drepturi reale de garanție și sarcini	Referințe
NU SUNT	

Anexa Nr. 1 La Partea I

Teren

Nr cadastral	Suprafața (mp)*	Observații / Referințe
55809	1.500	

* Suprafața este determinată în planul de proiecție Stereo 70.



Date referitoare la teren

Crt	Categorie folosință	Intra vilan	Suprafața (mp)	Tarla	Parcelă	Nr. topo	Observații / Referințe
1	arabil	NU	1.500	34	1091/34	-	

Lungime Segmente

1) Valorile lungimilor segmentelor sunt obținute din proiecție în plan.

Punct început	X / Y	Punct sfârșit	X / Y	Lungime segment (** (m)
1	473.659,591 559.417,015	2	473.647,71 559.415,97	11.927
2	473.647,71 559.415,97	3	473.634,146 559.414,644	13.629
3	473.634,146 559.414,644	4	473.635,657 559.356,138	58.526
4	473.635,657 559.356,138	5	473.661,117 559.357,967	25.526
5	473.661,117 559.357,967	6	473.659,643 559.415,015	57.067

Punct început	X / Y	Punct sfârșit	X / Y	Lungime segment (** (m)
6	473.659,643 559.415,015	1	473.659,591 559.417,015	2.001

** Lungimile segmentelor sunt determinate în planul de proiecție Stereo 70 și sunt rotunjite la 1 milimetru.

*** Distanța dintre puncte este formată din segmente cumulate ce sunt mai mici decât valoarea 1 milimetru.

Neutilizabil în Circuitul Civil

**DATE DESPRE IMOBILUL NR. 14597**

Oficiul de Cadastru și Publicitate Imobiliară MUREȘ
Biroul de Cadastru și Publicitate Imobiliară Târgu Mureș

A. Partea I. Descrierea imobilului

TEREN Intravilan

Adresa: Loc. Corunca, Str Frumoasa, Nr. 1, Jud. Mureș

Nr. Crt	Nr cadastral Nr. topografic	Suprafața* (mp)	Observații / Referințe
A1	55808	Din acte: 1.988 Masurata: 1.990	Sector cadastral:4 Teren imprejmuit;

Construcții

Crt	Nr cadastral Nr. topografic	Adresa	Observații / Referințe
A1.1	55808-C1	Loc. Corunca, Str Frumoasa, Nr. 1, Jud. Mureș	Nr. niveluri:2; S. construita la sol:157 mp; Casa de locuit construita in anul 2017, in regim S+P, pe fundatie din beton, pereti din caramida, acoperita cu tigle, compusa din: - la subsol: 1 beci, casa scarii; - la parter: 1 living, 1 bucatarie, 1 camera, 1 camera hobby, 1 baie, 1 hol, 1 sas, 2 dormitoare, 2 terase acoperite.
A1.2	55808-C2	Loc. Corunca, Str Frumoasa, Nr. 1, Jud. Mureș	Nr. niveluri:1; S. construita la sol:15 mp; Foisor construit in anul 2017, din lemn acoperit cu sindrila bituminoasa.

B. Partea II. Proprietari și acte

Inscrieri privitoare la dreptul de proprietate și alte drepturi reale	Referințe	
94754 / 11/11/2021		
Act Notarial nr. de dezmembrare si partaj aut. nr. 3227, din 17/07/2008 emis de notar public Felicia Marcela Albulescu;		
B1	Intabulare, drept de SERVITUTEDE TRECERE asupra parcelei cu nr. cad. (1909) inregistrata in CF 3993/N/CORUNCA	A1
Act Notarial nr. 623, din 27/05/2015 emis de NP ADORIAN FELIX;		
B2	Intabulare, drept de PROPRIETATE, dobandit prin Conventie, cota actuala 588/1988, cota initiala 588/1988 1) MIRONIUC OVIDIU , si sotia 2) MIRONIUC MIHAELA , (bun comun)	A1
Act Notarial nr. 1687, din 11/12/2015 emis de NP ADORIAN FELIX;		
B3	Intabulare, drept de PROPRIETATE, dobandit prin Conventie, cota actuala 1400/1988, cota initiala 1400/1988 1) MIRONIUC OVIDIU , si sotia 2) MIRONIUC MIHAELA , (bun comun)	A1
39440 / 08/05/2023		
Act Administrativ nr. 3771, din 19/04/2023 emis de Comuna Corunca (Certificat de atestare a edificarii constructiilor ; act administrativ nr 3712 din 20.04.2023, emis de Comuna Corunca , documentatie cadastrala avizata de OCPI Mures);		
B4	Intabulare, drept de PROPRIETATE, dobandit prin Construire, cota actuala 1/1, cota initiala 1/1 1) MIRONIUC OVIDIU , si 2) MIRONIUC MIHAELA	A1.1, A1.2

C. Partea III. SARCINI .

Inscrieri privind dezmembramintele dreptului de proprietate, drepturi reale de garanție și sarcini	Referințe
NU SUNT	

Anexa Nr. 1 La Partea I

Teren

Nr cadastral	Suprafața (mp)*	Observații / Referințe
55808	Din acte: 1.988 Masurata: 1.990	

* Suprafața este determinată în planul de proiecție Stereo 70.



Date referitoare la teren

Crt	Categorie folosință	Intra vilan	Suprafața (mp)	Tarla	Parcelă	Nr. topo	Observații / Referințe
1	curți constructii	DA	500	-	-	-	
2	arabil	DA	1.490	-	-	-	

Date referitoare la construcții

Crt	Număr	Destinație construcție	Supraf. (mp)	Situație juridică	Observații / Referințe
A1.1	55808-C1	construcții de locuințe	157	Cu acte	Nr. niveluri:2; S. construită la sol:157 mp; Casa de locuit construită în anul 2017, în regim S+P, pe fundație din beton, pereți din caramida, acoperită cu țigle, compusă din: - la subsol: 1 beci, casa scării; - la parter: 1 living, 1 bucatarie, 1 camera, 1 camera hobby, 1 baie, 1 hol, 1 sas, 2 dormitoare, 2 terase acoperite.
A1.2	55808-C2	construcții anexa	15	Cu acte	Nr. niveluri:1; S. construită la sol:15 mp; Foisor construit în anul 2017, din lemn acoperit cu sindrila bituminoasă.

Lungime Segmente

1) Valorile lungimilor segmentelor sunt obținute din proiecție în plan.

Punct început	X / Y	Punct sfârșit	X / Y	Lungime segment (** (m)
1	471.607,392 557.770,392	2	471.613,405 557.771,576	6.128
2	471.613,405 557.771,576	3	471.613,325 557.771,96	0.392
3	471.613,325 557.771,96	4	471.631,458 557.775,555	18.486
4	471.631,458 557.775,555	5	471.632,603 557.775,782	1.167
5	471.632,603 557.775,782	6	471.636,949 557.776,533	4.41
6	471.636,949 557.776,533	7	471.654,157 557.779,504	17.463
7	471.654,157 557.779,504	8	471.655,184 557.779,664	1.039
8	471.655,184 557.779,664	9	471.651,596 557.804,079	24.677
9	471.651,596 557.804,079	10	471.650,482 557.803,972	1.119
10	471.650,482 557.803,972	11	471.628,484 557.801,851	22.1
11	471.628,484 557.801,851	12	471.624,49 557.827,128	25.591
12	471.624,49 557.827,128	13	471.610,464 557.827,216	14.026
13	471.610,464 557.827,216	14	471.610,044 557.827,219	0.42
14	471.610,044 557.827,219	15	471.598,562 557.826,388	11.512
15	471.598,562 557.826,388	16	471.607,334 557.770,773	56.303
16	471.607,334 557.770,773	1	471.607,392 557.770,392	0.385

** Lungimile segmentelor sunt determinate în planul de proiecție Stereo 70 și sunt rotunjite la 1 milimetru.

*** Distanța dintre puncte este formată din segmente cumulate ce sunt mai mici decât valoarea 1 milimetru.

**DATE DESPRE IMOBILUL NR. 14599**

Oficiul de Cadastru și Publicitate Imobiliară MUREȘ
Biroul de Cadastru și Publicitate Imobiliară Târgu Mureș

A. Partea I. Descrierea imobilului

TEREN Intravilan

Adresa: Loc. Corunca, Jud. Mureș

Nr. Crt	Nr cadastral Nr. topografic	Suprafața* (mp)	Observații / Referințe
A1	55806	298	Sector cadastral:8 Teren neimprejmuit;

B. Partea II. Proprietari și acte

Inscrieri privitoare la dreptul de proprietate și alte drepturi reale		Referințe
96584 / 17/11/2021		
Act Notarial nr. 3244, din 29/09/2004 emis de NP. Tinca Ileana Eugenia;		
B1	Intabulare, drept de PROPRIETATE, dobandit prin Conventie, cota actuala 1/2, cota initiala 1/2 1) BABUT LIDIA-NICOLETA , (bun propriu)	A1
B2	Intabulare, drept de PROPRIETATE, dobandit prin Conventie, cota actuala 1/2, cota initiala 1/2 1) SOMESAN IOAN , si sotia 2) SOMESAN ADRIANA , (bun comun)	A1

C. Partea III. SARCINI .

Inscrieri privind dezmembramintele dreptului de proprietate, drepturi reale de garanție și sarcini	Referințe
NU SUNT	

Anexa Nr. 1 La Partea I

Teren

Nr cadastral	Suprafața (mp)*	Observații / Referințe
55806	298	

* Suprafața este determinată în planul de proiecție Stereo 70.



Date referitoare la teren

Crt	Categorie folosință	Intra vilan	Suprafața (mp)	Tarla	Parcelă	Nr. topo	Observații / Referințe
1	arabil	DA	298	-	-	-	

Lungime Segmente

1) Valorile lungimilor segmentelor sunt obținute din proiecție în plan.

Punct început	X / Y	Punct sfârșit	X / Y	Lungime segment (** (m)
1	471.350,24 556.554,936	2	471.346,337 556.555,813	4.0
2	471.346,337 556.555,813	3	471.342,733 556.539,849	16.366
3	471.342,733 556.539,849	4	471.340,479 556.529,857	10.243
4	471.340,479 556.529,857	5	471.338,54 556.521,257	8.816
5	471.338,54 556.521,257	6	471.332,669 556.495,645	26.276

Punct început	X / Y	Punct sfârșit	X / Y	Lungime segment (** (m)
6	471.332,669 556.495,645	7	471.329,902 556.483,308	12.643
7	471.329,902 556.483,308	8	471.332,971 556.482,501	3.173
8	471.332,971 556.482,501	9	471.333,785 556.482,345	0.829
9	471.333,785 556.482,345	10	471.336,57 556.494,76	12.724
10	471.336,57 556.494,76	11	471.342,44 556.520,37	26.274
11	471.342,44 556.520,37	12	471.346,634 556.538,966	19.063
12	471.346,634 556.538,966	13	471.350,12 556.554,42	15.842
13	471.350,12 556.554,42	1	471.350,24 556.554,936	0.53

** Lungimile segmentelor sunt determinate în planul de proiecție Stereo 70 și sunt rotunjite la 1 milimetru.

*** Distanța dintre puncte este formată din segmente cumulate ce sunt mai mici decât valoarea 1 milimetru.

**DATE DESPRE IMOBILUL NR. 14608**

Oficiul de Cadastru și Publicitate Imobiliară MUREȘ
Biroul de Cadastru și Publicitate Imobiliară Târgu Mureș

A. Partea I. Descrierea imobilului

TEREN Extravilan

Adresa: Jud. Mureș, Extravilan Bozeni

Nr. Crt	Nr cadastral Nr. topografic	Suprafața* (mp)	Observații / Referințe
A1	55797	3.200	Sector cadastral:17 Teren neimprejmuit;

B. Partea II. Proprietari și acte

Inscrieri privitoare la dreptul de proprietate și alte drepturi reale	Referințe
6719 / 26/01/2022	
Act Notarial nr. 138, din 25/01/2022 emis de NP HOLBACH ANNA-MARIA;	
B1	A1
Intabulare, drept de PROPRIETATE, dobandit prin Conventie, cota actuala 1/1, cota initiala 1/1	
1) GOMBOS ERIK-DAVID, (bun propriu)	

C. Partea III. SARCINI .

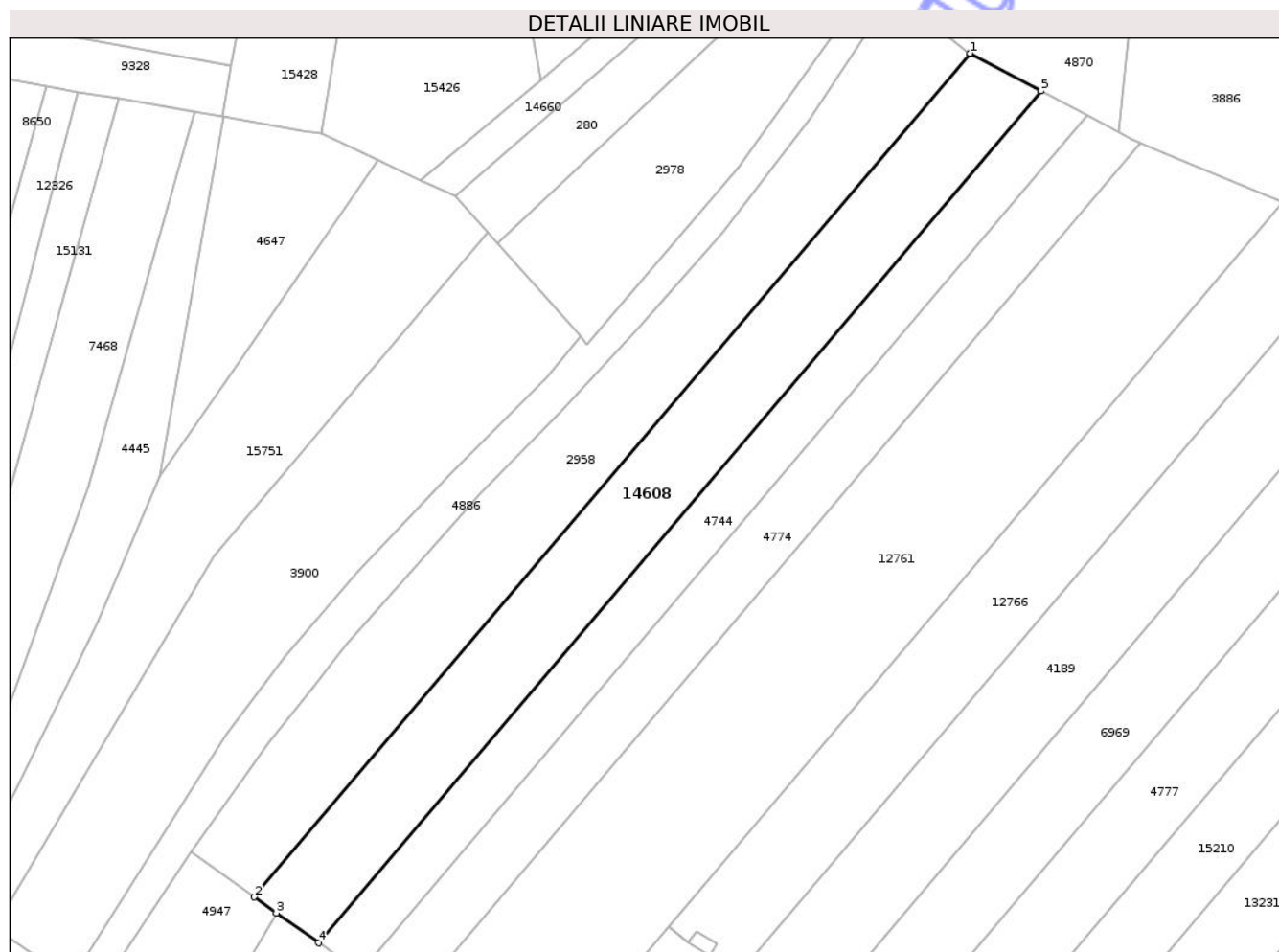
Inscrieri privind dezmembramintele dreptului de proprietate, drepturi reale de garanție și sarcini	Referințe
NU SUNT	

Anexa Nr. 1 La Partea I

Teren

Nr cadastral	Suprafața (mp)*	Observații / Referințe
55797	3.200	

* Suprafața este determinată în planul de proiecție Stereo 70.



Date referitoare la teren

Crt	Categorie folosință	Intra vilan	Suprafața (mp)	Tarla	Parcelă	Nr. topo	Observații / Referințe
1	arabil	NU	3.200	33	1080/29	-	

Lungime Segmente

1) Valorile lungimilor segmentelor sunt obținute din proiecție în plan.

Punct început	X / Y	Punct sfârșit	X / Y	Lungime segment (** (m)
1	474.299,773 559.017,044	2	474.162,75 558.855,622	211.737
2	474.162,75 558.855,622	3	474.166,996 558.852,602	5.21
3	474.166,996 558.852,602	4	474.175,052 558.846,873	9.885
4	474.175,052 558.846,873	5	474.313,389 559.009,842	213.766
5	474.313,389 559.009,842	1	474.299,773 559.017,044	15.403

** Lungimile segmentelor sunt determinate în planul de proiecție Stereo 70 și sunt rotunjite la 1 milimetru.

*** Distanța dintre puncte este formată din segmente cumulate ce sunt mai mici decât valoarea 1 milimetru.

Neutilizabil în Circuitul
Civil

**DATE DESPRE IMOBILUL NR. 14579**

Oficiul de Cadastru și Publicitate Imobiliară MUREȘ
Biroul de Cadastru și Publicitate Imobiliară Târgu Mureș

A. Partea I. Descrierea imobilului

TEREN Intravilan

Adresa: Loc. Corunca, Jud. Mureș, DJ135C, intravilan

Nr. Crt	Nr cadastral Nr. topografic	Suprafața* (mp)	Observații / Referințe
A1	55836	3.774	Sector cadastral:0 Teren neimprejmuit;

B. Partea II. Proprietari și acte

Inscrieri privitoare la dreptul de proprietate și alte drepturi reale		Referințe
19861 / 09/03/2023		
Act Administrativ nr. 39, din 16/05/2022 emis de COMUNA CORUNCA - CONSILIUL LOCAL (act administrativ nr 90 din 21.06.2022, emis de CONSILIUL JUDETEAN MURES);		
B1	Intabulare, drept de PROPRIETATE, dobandit prin Lege, cota actuala 1/1, cota initiala 1/1 1) COMUNA CORUNCA, CIF:16410414, domeniul public	A1
B2	Intabulare, drept de ADMINISTRARE, dobandit prin Lege 1) CONSILIUL LOCAL CORUNCA, CIF:99999999999999	A1

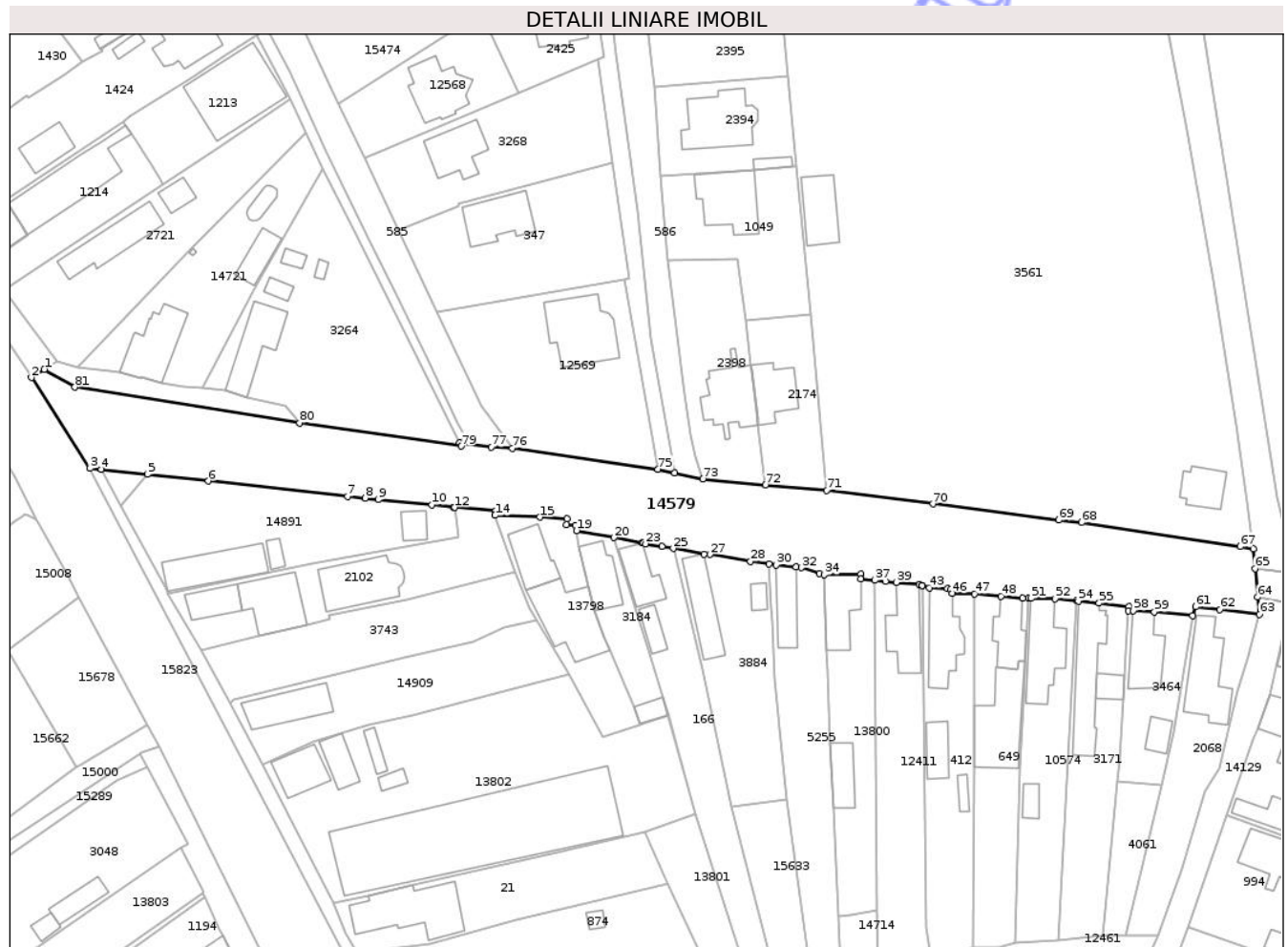
C. Partea III. SARCINI .

Inscrieri privind dezmembramintele dreptului de proprietate, drepturi reale de garanție și sarcini	Referințe
NU SUNT	

Teren

Nr cadastral	Suprafața (mp)*	Observații / Referințe
55836	3.774	

* Suprafața este determinată în planul de proiecție Stereo 70.



Date referitoare la teren

Crt	Categorie folosință	Intra vilan	Suprafața (mp)	Tarla	Parcelă	Nr. topo	Observații / Referințe
1	drum	DA	3.774	-	-	-	

Lungime Segmente

1) Valorile lungimilor segmentelor sunt obținute din proiecție în plan.

Punct început	X / Y	Punct sfârșit	X / Y	Lungime segment	Punct început	X / Y	Punct sfârșit	X / Y	Lungime segment	Punct început	X / Y	Punct sfârșit	X / Y	Lungime segment
1	470.005,769 557.803,234	2	470.003,107 557.801,515	3.169	2	470.003,107 557.801,515	3	470.015,161 557.782,846	22.222	3	470.015,161 557.782,846	4	470.017,515 557.782,666	2.361
4	470.017,515 557.782,666	5	470.026,958 557.781,623	9.5	5	470.026,958 557.781,623	6	470.039,539 557.780,233	12.658	6	470.039,539 557.780,233	7	470.068,157 557.777,097	28.789
7	470.068,157 557.777,097	8	470.071,814 557.776,699	3.679	8	470.071,814 557.776,699	9	470.074,447 557.776,444	2.645	9	470.074,447 557.776,444	10	470.085,53 557.775,336	11.138
10	470.085,53 557.775,336	11	470.089,924 557.774,833	4.423	11	470.089,924 557.774,833	12	470.090,239 557.774,805	0.316	12	470.090,239 557.774,805	13	470.098,667 557.774,052	8.462
13	470.098,667 557.774,052	14	470.098,524 557.773,172	0.892	14	470.098,524 557.773,172	15	470.107,735 557.772,813	9.218	15	470.107,735 557.772,813	16	470.113,332 557.772,441	5.609
16	470.113,332 557.772,441	17	470.113,218 557.771,283	1.164	17	470.113,218 557.771,283	18	470.115,132 557.771,156	1.918	18	470.115,132 557.771,156	19	470.115,322 557.770,05	1.122

Punct început	X / Y	Punct sfârșit	X / Y	Lungime segment	Punct început	X / Y	Punct sfârșit	X / Y	Lungime segment	Punct început	X / Y	Punct sfârșit	X / Y	Lungime segment
19	470.115,322 557.770,05	20	470.123,001 557.768,602	7.814	20	470.123,001 557.768,602	21	470.128,81 557.767,559	5.902	21	470.128,81 557.767,559	22	470.129,084 557.767,51	0.278
22	470.129,084 557.767,51	23	470.129,485 557.767,333	0.438	23	470.129,485 557.767,333	24	470.132,879 557.766,738	3.446	24	470.132,879 557.766,738	25	470.135,183 557.766,357	2.335
25	470.135,183 557.766,357	26	470.141,509 557.765,21	6.429	26	470.141,509 557.765,21	27	470.142,766 557.765,128	1.26	27	470.142,766 557.765,128	28	470.151,103 557.763,753	8.45
28	470.151,103 557.763,753	29	470.154,914 557.763,169	3.855	29	470.154,914 557.763,169	30	470.156,447 557.762,983	1.544	30	470.156,447 557.762,983	31	470.160,52 557.762,535	4.098
31	470.160,52 557.762,535	32	470.161,602 557.762,408	1.089	32	470.161,602 557.762,408	33	470.165,293 557.761,219	3.878	33	470.165,293 557.761,219	34	470.166,312 557.760,953	1.053
34	470.166,312 557.760,953	35	470.173,778 557.761,063	7.467	35	470.173,778 557.761,063	36	470.173,779 557.760,049	1.014	36	470.173,779 557.760,049	37	470.176,707 557.759,814	2.937
37	470.176,707 557.759,814	38	470.178,933 557.759,603	2.236	38	470.178,933 557.759,603	39	470.181,103 557.759,398	2.18	39	470.181,103 557.759,398	40	470.185,834 557.758,981	4.749
40	470.185,834 557.758,981	41	470.186,412 557.758,792	0.608	41	470.186,412 557.758,792	42	470.186,455 557.758,791	0.043	42	470.186,455 557.758,791	43	470.187,901 557.758,305	1.525
43	470.187,901 557.758,305	44	470.191,609 557.758,182	3.71	44	470.191,609 557.758,182	45	470.192,211 557.757,85	0.687	45	470.192,211 557.757,85	46	470.192,636 557.757,161	0.81
46	470.192,636 557.757,161	47	470.197,225 557.757,035	4.591	47	470.197,225 557.757,035	48	470.202,688 557.756,577	5.482	48	470.202,688 557.756,577	49	470.207,173 557.756,179	4.503
49	470.207,173 557.756,179	50	470.208,391 557.756,15	1.218	50	470.208,391 557.756,15	51	470.208,903 557.756,138	0.512	51	470.208,903 557.756,138	52	470.213,837 557.756,02	4.935
52	470.213,837 557.756,02	53	470.218,299 557.755,611	4.481	53	470.218,299 557.755,611	54	470.218,618 557.755,579	0.321	54	470.218,618 557.755,579	55	470.222,854 557.755,123	4.26
55	470.222,854 557.755,123	56	470.228,978 557.754,375	6.17	56	470.228,978 557.754,375	57	470.228,923 557.753,535	0.842	57	470.228,923 557.753,535	58	470.229,857 557.753,55	0.934
58	470.229,857 557.753,55	59	470.234,24 557.753,295	4.39	59	470.234,24 557.753,295	60	470.242,073 557.752,499	7.873	60	470.242,073 557.752,499	61	470.242,743 557.754,377	1.994
61	470.242,743 557.754,377	62	470.247,741 557.753,85	5.026	62	470.247,741 557.753,85	63	470.255,863 557.752,811	8.188	63	470.255,863 557.752,811	64	470.255,528 557.756,379	3.584
64	470.255,528 557.756,379	65	470.254,976 557.762,245	5.892	65	470.254,976 557.762,245	66	470.254,591 557.766,341	4.114	66	470.254,591 557.766,341	67	470.251,938 557.766,744	2.683
67	470.251,938 557.766,744	68	470.219,246 557.771,715	33.068	68	470.219,246 557.771,715	69	470.214,59 557.772,238	4.685	69	470.214,59 557.772,238	70	470.188,661 557.775,524	26.136
70	470.188,661 557.775,524	71	470.166,841 557.778,297	21.995	71	470.166,841 557.778,297	72	470.154,218 557.779,443	12.675	72	470.154,218 557.779,443	73	470.141,315 557.780,675	12.962
73	470.141,315 557.780,675	74	470.135,506 557.781,937	5.945	74	470.135,506 557.781,937	75	470.132,042 557.782,689	3.545	75	470.132,042 557.782,689	76	470.102,116 557.786,964	30.23
76	470.102,116 557.786,964	77	470.097,808 557.787,225	4.316	77	470.097,808 557.787,225	78	470.091,215 557.788,131	6.655	78	470.091,215 557.788,131	79	470.091,569 557.787,424	0.791
79	470.091,569 557.787,424	80	470.058,284 557.792,182	33.623	80	470.058,284 557.792,182	81	470.012,042 557.799,542	46.824	81	470.012,042 557.799,542	1	470.005,769 557.803,234	7.279

** Lungimile segmentelor sunt determinate în planul de proiecție Stereo 70 și sunt rotunjite la 1 milimetru.

*** Distanța dintre puncte este formată din segmente cumulate ce sunt mai mici decât valoarea 1 milimetru.

**DATE DESPRE IMOBILUL NR. 14587**

Oficiul de Cadastru și Publicitate Imobiliară MUREȘ
Biroul de Cadastru și Publicitate Imobiliară Târgu Mureș

A. Partea I. Descrierea imobilului

TEREN Intravilan

Nr. CF vechi:50479

Adresa: Loc. Corunca, Str Calea Sighisoarei, Nr. 11, Jud. Mureș

Nr. Crt	Nr cadastral Nr. topografic	Suprafața* (mp)	Observații / Referințe
A1	55821	841	Sector cadastral:2 Teren împrejmuit; Constructia C1 inscrisa in CF 55821-C1;

B. Partea II. Proprietari și acte

Inscrieri privitoare la dreptul de proprietate și alte drepturi reale	Referințe
8966 / 01/02/2024	
Act Notarial nr. 135, din 01/02/2024 emis de Dobre Iuliana-Felicia;	
B12	Intabulare, drept de PROPRIETATE, dobandit prin Conventie, cota actuala 484/1000, cota initiala 1/1
	1) TOTAL PETRO-GAS-CONSTRUCT SRL , CIF:44795073
45726 / 26/05/2025	
Act Notarial nr. 804, din 26/05/2025 emis de Dobre Iuliana-Felicia;	
B19	Intabulare, drept de PROPRIETATE, dobandit prin Conventie, cota actuala 348/1000, cota initiala 348/1000
	1) GHERENDI GABRIELA , căs. cu
	2) GHERENDI AUGUSTIN-CĂLIN , bun comun
	<i>OBSERVATII: teren aferent cfe 55821-C1-U1</i>
45733 / 26/05/2025	
Act Notarial nr. 805, din 26/05/2025 emis de Dobre Iuliana-Felicia;	
B20	Intabulare, drept de PROPRIETATE, dobandit prin Conventie, cota actuala 84/1000, cota initiala 84/1000
	1) COVACIU CORNELIA , (bun propriu)
	<i>OBSERVATII: teren aferent ap. 3</i>
66436 / 30/07/2025	
Act Notarial nr. 1235, din 29/07/2025 emis de IONAS NICOLAE GABRIEL;	
B21	Intabulare, drept de PROPRIETATE, dobandit prin Conventie, cota actuala 84/1000, cota initiala 84/1000
	1) Cioban Horea , și soția
	2) CIOBAN CAMELIA-MALVINA , (bun comun)
	<i>OBSERVATII: teren aferent ap. nr. 7</i>

C. Partea III. SARCINI

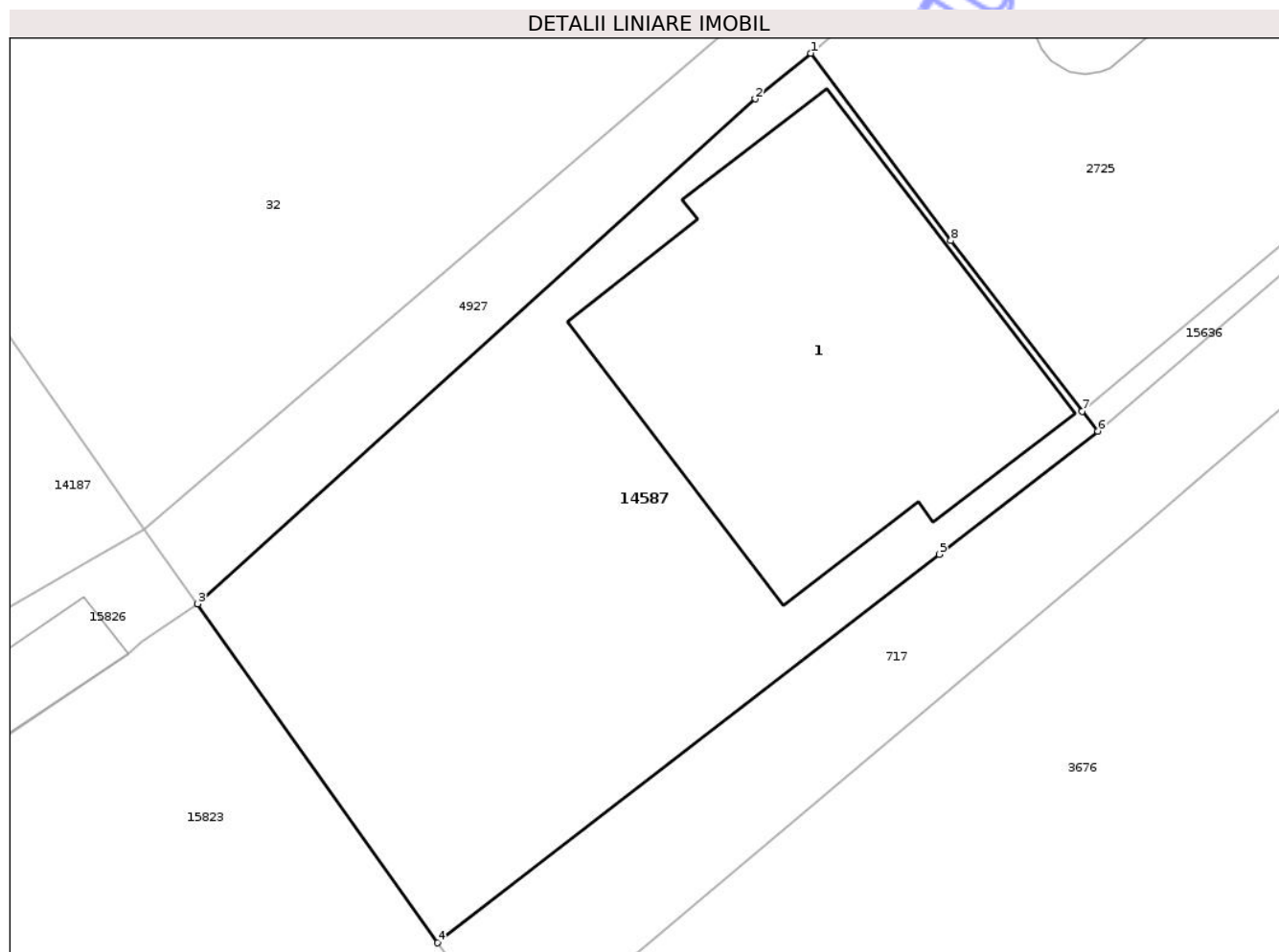
Inscrieri privind dezmembramintele dreptului de proprietate, drepturi reale de garanție și sarcini	Referințe
45733 / 26/05/2025	
Act Notarial nr. 805, din 26/05/2025 emis de Dobre Iuliana-Felicia;	
C1	Intabulare, drept de UZUFRACT VIAGER, dobandit prin Conventie, cota actuala 84/1000, cota initiala 84/1000
	1) SZABÓ ARPAD , (asupra cotei de sub B20-teren aferent ap. 3)

Anexa Nr. 1 La Partea I

Teren

Nr cadastral	Suprafața (mp)*	Observații / Referințe
55821	841	

* Suprafața este determinată în planul de proiecție Stereo 70.



Date referitoare la teren

Crt	Categorie folosință	Intravilan	Suprafața (mp)	Tarla	Parcelă	Nr. topo	Observații / Referințe
1	curți constructii	DA	841	-	-	-	

Lungime Segmente

1) Valorile lungimilor segmentelor sunt obținute din proiecție în plan.

Punct început	X / Y	Punct sfârșit	X / Y	Lungime segment (** (m)
1	469.734,097 558.242,255	2	469.731,439 558.240,076	3.437
2	469.731,439 558.240,076	3	469.704,816 558.215,975	35.912
3	469.704,816 558.215,975	4	469.716,28 558.199,8	19.826
4	469.716,28 558.199,8	5	469.740,227 558.218,339	30.285
5	469.740,227 558.218,339	6	469.747,8 558.224,22	9.588

Punct început	X / Y	Punct sfârșit	X / Y	Lungime segment (** (m)
6	469.747,8 558.224,22	7	469.747,069 558.225,17	1.199
7	469.747,069 558.225,17	8	469.740,788 558.233,309	10.281
8	469.740,788 558.233,309	1	469.734,097 558.242,255	11.171

** Lungimile segmentelor sunt determinate în planul de proiecție Stereo 70 și sunt rotunjite la 1 milimetru.

*** Distanța dintre puncte este formată din segmente cumulate ce sunt mai mici decât valoarea 1 milimetru.

Neutilizabil în Circuitul Civil

**DATE DESPRE IMOBILUL NR. 7**

Oficiul de Cadastru și Publicitate Imobiliară MUREȘ
Biroul de Cadastru și Publicitate Imobiliară Târgu Mureș

A. Partea I. Descrierea imobilului**Unitate individuală**

Adresa: Loc. Corunca, Str Calea Sighisoarei, Nr. 11, Et. 2, Ap. 6, Jud. Mureș

Părți comune: ALTE_SPATII , CAMERA_TEHNICA , Fundatii, ziduri despartitoare ,acoperis,retele edilitare (gaz, apa, canal) , CASA ȘCARII , HOLURI

Nr crt	Nr cadastral	Suprafața construită	Suprafața utilă (mp)	Cote părți comune	Cote teren	Observații / Referințe
A1	55821-C1-U7	65	55	84/1000	84/1000	Aparthotel nr. 6: 2 camere și dependințe

B. Partea II. Proprietari și acte

Inscrieri privitoare la dreptul de proprietate și alte drepturi reale		Referințe
37194 / 28/04/2025		
Act Notarial nr. 135, din 01/02/2024 emis de Dobre Iuliana-Felicia;		
B2	Intabulare, drept de PROPRIETATE, dobandit prin Conventie, cota actuala 1/1, cota initiala 1/1 1) TOTAL PETRO-GAS-CONSTRUCT SRL, CIF:44795073	A1

C. Partea III. SARCINI .

Inscrieri privind dezmembramentele dreptului de proprietate, drepturi reale de garanție și sarcini	Referințe
NU SUNT	

Anexa Nr. 1 La Partea I**Unitate individuală, Adresa:** Loc. Corunca, Str Calea Sighisoarei, Nr. 11, Et. 2, Ap. 6, Jud. Mureș**Părți comune:** ALTE SPATII , CAMERA TEHNICA , Fundatii, ziduri despartitoare ,acoperis, rețele edilitare (gaz, apa, canal) , CAȘA SCARII , HOLURI

Nr crt	Nr cadastral	Suprafața construită	Suprafața utilă (mp)	Cote părți comune	Cote teren	Observații / Referințe
A1	55821-C1-U7	65	55	84/1000	84/1000	Aparthotel nr. 6: 2 camere și dependințe

Neutilizabil în Circuitul Civil

**DATE DESPRE IMOBILUL NR. 6**

Oficiul de Cadastru și Publicitate Imobiliară MUREȘ
Biroul de Cadastru și Publicitate Imobiliară Târgu Mureș

A. Partea I. Descrierea imobilului**Unitate individuală**

Adresa: Loc. Corunca, Str Calea Sighisoarei, Nr. 11, Et. 2, Ap. 5, Jud. Mureș

Părți comune: ALTE_SPATII , CAMERA_TEHNICA , Fundatii, ziduri despartitoare ,acoperis,retele edilitare (gaz, apa, canal) , CASA_SCARII , HOLURI

Nr crt	Nr cadastral	Suprafața construită	Suprafața utilă (mp)	Cote părți comune	Cote teren	Observații / Referințe
A1	55821-C1-U6	59	49	76/1000	76/1000	Aparthotel nr. 5: 2 camere și dependințe

B. Partea II. Proprietari și acte

Inscrieri privitoare la dreptul de proprietate și alte drepturi reale		Referințe
37194 / 28/04/2025		
Act Notarial nr. 135, din 01/02/2024 emis de Dobre Iuliana-Felicia;		
B2	Intabulare, drept de PROPRIETATE, dobandit prin Conventie, cota actuala 1/1, cota initiala 1/1 1) TOTAL PETRO-GAS-CONSTRUCT SRL, CIF:44795073	A1

C. Partea III. SARCINI .

Inscrieri privind dezmembramentele dreptului de proprietate, drepturi reale de garanție și sarcini	Referințe
NU SUNT	

Anexa Nr. 1 La Partea I**Unitate individuală, Adresa:** Loc. Corunca, Str Calea Sighisoarei, Nr. 11, Et. 2, Ap. 5, Jud. Mureș**Părți comune:** ALTE SPATII , CAMERA TEHNICA , Fundatii, ziduri despartitoare ,acoperis, rețele edilitare (gaz, apa, canal) , CAȘA SCARII , HOLURI

Nr crt	Nr cadastral	Suprafața construită	Suprafața utilă (mp)	Cote părți comune	Cote teren	Observații / Referințe
A1	55821-C1-U6	59	49	76/1000	76/1000	Aparthotel nr. 5: 2 camere și dependințe

Neutilizabil în Circuitul Civil

**DATE DESPRE IMOBILUL NR. 8**

Oficiul de Cadastru și Publicitate Imobiliară MUREȘ
Biroul de Cadastru și Publicitate Imobiliară Târgu Mureș

A. Partea I. Descrierea imobilului**Unitate individuală**

Adresa: Loc. Corunca, Str Calea Sighisoarei, Nr. 11, Et. 2, Ap. 7, Jud. Mureș

Părți comune: ALTE_SPATII , CAMERA_TEHNICA , Fundatii, ziduri despartitoare ,acoperis,rețele edilitare (gaz, apa, canal) , CASA_SCARII , HOLURI

Nr crt	Nr cadastral	Suprafața construită	Suprafața utilă (mp)	Cote părți comune	Cote teren	Observații / Referințe
A1	55821-C1-U8	64	55	84/1000	84/1000	Apartament de serviciu nr. 7: 2 camere și dependințe

B. Partea II. Proprietari și acte

Inscrieri privitoare la dreptul de proprietate și alte drepturi reale		Referințe
66436 / 30/07/2025		
Act Notarial nr. 1235, din 29/07/2025 emis de IONAS NICOLAE GABRIEL;		
B5	Intabulare, drept de PROPRIETATE, dobandit prin Conventie, cota actuala 1/1, cota initiala 1/1 1) CIOBAN CAMELIA-MALVINA, (bun comun) 2) Cioban Horea, și soția	A1

C. Partea III. SARCINI .

Inscrieri privind dezmembramentele dreptului de proprietate, drepturi reale de garanție și sarcini	Referințe
NU SUNT	

Anexa Nr. 1 La Partea I**Unitate individuală, Adresa:** Loc. Corunca, Str Calea Sighisoarei, Nr. 11, Et. 2, Ap. 7, Jud. Mureș**Părți comune:** ALTE SPATII , CAMERA TEHNICA , Fundatii, ziduri despartitoare ,acoperis, rețele edilitare (gaz, apa, canal) , CAȘA SCARII , HOLURI

Nr crt	Nr cadastral	Suprafața construită	Suprafața utilă (mp)	Cote părți comune	Cote teren	Observații / Referințe
A1	55821-C1-U8	64	55	84/1000	84/1000	Apartament de serviciu nr. 7: 2 camere și dependințe

Neutilizabil în Circuitul Civil

**DATE DESPRE IMOBILUL NR. 9**

Oficiul de Cadastru și Publicitate Imobiliară MUREȘ
Biroul de Cadastru și Publicitate Imobiliară Târgu Mureș

A. Partea I. Descrierea imobilului**Unitate individuală**

Adresa: Loc. Corunca, Str Calea Sighisoarei, Nr. 11, Et. 2, Ap. 8, Jud. Mureș

Părți comune: ALTE_SPATII , CAMERA_TEHNICA , Fundatii, ziduri despartitoare ,acoperis,rețele edilitare (gaz, apa, canal) , CASA ȘCARII , HOLURI

Nr crt	Nr cadastral	Suprafața construită	Suprafața utilă (mp)	Cote părți comune	Cote teren	Observații / Referințe
A1	55821-C1-U9	63	54	82/1000	82/1000	Aparthotel nr. 8: 2 camere și dependințe

B. Partea II. Proprietari și acte

Inscrieri privitoare la dreptul de proprietate și alte drepturi reale		Referințe
37194 / 28/04/2025		
Act Notarial nr. 135, din 01/02/2024 emis de Dobre Iuliana-Felicia;		
B2	Intabulare, drept de PROPRIETATE, dobandit prin Conventie, cota actuala 1/1, cota initiala 1/1 1) TOTAL PETRO-GAS-CONSTRUCT SRL, CIF:44795073	A1

C. Partea III. SARCINI .

Inscrieri privind dezmembramentele dreptului de proprietate, drepturi reale de garanție și sarcini	Referințe
NU SUNT	

Anexa Nr. 1 La Partea I**Unitate individuală, Adresa:** Loc. Corunca, Str Calea Sighisoarei, Nr. 11, Et. 2, Ap. 8, Jud. Mureș**Părți comune:** ALTE SPATII , CAMERA TEHNICA , Fundatii, ziduri despartitoare ,acoperis, rețele edilitare (gaz, apa, canal) , CAȘA SCARII , HOLURI

Nr crt	Nr cadastral	Suprafața construită	Suprafața utilă (mp)	Cote părți comune	Cote teren	Observații / Referințe
A1	55821-C1-U9	63	54	82/1000	82/1000	Aparthotel nr. 8: 2 camere și dependințe

Neutilizabil în Circuitul Civil

**DATE DESPRE IMOBILUL NR. 1**

Oficiul de Cadastru și Publicitate Imobiliară MUREȘ
Biroul de Cadastru și Publicitate Imobiliară Târgu Mureș

A. Partea I. Descrierea imobilului**Unitate individuală**

Adresa: Loc. Corunca, Str Calea Sighisoarei, Nr. 11, Et. P, Ap. 9, Jud. Mureș

Părți comune: ALTE_SPATII , CAMERA_TEHNICA , Fundatii, ziduri despartitoare ,acoperis,retele edilitare (gaz, apa, canal) , CASA ȘCARIİ , HOLURI

Nr crt	Nr cadastral	Suprafața construită	Suprafața utilă (mp)	Cote părți comune	Cote teren	Observații / Referințe
A1	55821-C1-U1	262	228	348/1000	348/1000	4 spații comerciale, 1 secretariat, 1 birou, 1 administrație, 1 recepție, 2 sasuri, 2 grupuri sanitare, 1 chicinetă, 1 hol

B. Partea II. Proprietari și acte

Inscrieri privitoare la dreptul de proprietate și alte drepturi reale	Referințe
45726 / 26/05/2025	
Act Notarial nr. 804, din 26/05/2025 emis de Dobre Iuliana-Felicia;	
B5	A1
Intabulare, drept de PROPRIETATE, dobandit prin Conventie, cota actuala 1/1, cota initiala 1/1	
1) GHERENDI GABRIELA, căs. cu	
2) GHERENDI AUGUSTIN-CĂLIN, bun comun	

C. Partea III. SARCINI .

Inscrieri privind dezmembramintele dreptului de proprietate, drepturi reale de garanție și sarcini	Referințe
NU SUNT	

Anexa Nr. 1 La Partea I**Unitate individuală, Adresa:** Loc. Corunca, Str Calea Sighisoarei, Nr. 11, Et. P, Ap. 9, Jud. Mureș**Părți comune:** ALTE_SPATII , CAMERA_TEHNICA , Fundatii, ziduri despartitoare ,acoperis, rețele edilitare (gaz, apa, canal) , CAȘA_SCARII , HOLURI

Nr crt	Nr cadastral	Suprafața construită	Suprafața utilă (mp)	Cote părți comune	Cote teren	Observații / Referințe
A1	55821-C1-U1	262	228	348/1000	348/1000	4 spații comerciale, 1 secretariat, 1 birou, 1 administrație, 1 recepție, 2 sașuri, 2 grupuri sanitare, 1 chichinetă, 1 hol

Neutilizabil în Circuitul Civil

**DATE DESPRE IMOBILUL NR. 3**

Oficiul de Cadastru și Publicitate Imobiliară MUREȘ
Biroul de Cadastru și Publicitate Imobiliară Târgu Mureș

A. Partea I. Descrierea imobilului**Unitate individuală**

Adresa: Loc. Corunca, Str Calea Sighisoarei, Nr. 11, Et. 1, Ap. 2, Jud. Mureș

Părți comune: ALTE_SPATII , CAMERA_TEHNICA , Fundatii, ziduri despartitoare ,acoperis,rețele edilitare (gaz, apa, canal) , CASA ȘCARII , HOLURI

Nr crt	Nr cadastral	Suprafața construită	Suprafața utilă (mp)	Cote părți comune	Cote teren	Observații / Referințe
A1	55821-C1-U3	65	55	84/1000	84/1000	Aparthotel nr. 2: 2 camere și dependințe

B. Partea II. Proprietari și acte

Inscrieri privitoare la dreptul de proprietate și alte drepturi reale		Referințe
37194 / 28/04/2025		
Act Notarial nr. 135, din 01/02/2024 emis de Dobre Iuliana-Felicia;		
B2	Intabulare, drept de PROPRIETATE, dobandit prin Conventie, cota actuala 1/1, cota initiala 1/1 1) TOTAL PETRO-GAS-CONSTRUCT SRL, CIF:44795073	A1

C. Partea III. SARCINI .

Inscrieri privind dezmembramentele dreptului de proprietate, drepturi reale de garanție și sarcini	Referințe
NU SUNT	

Anexa Nr. 1 La Partea I**Unitate individuală, Adresa:** Loc. Corunca, Str Calea Sighisoarei, Nr. 11, Et. 1, Ap. 2, Jud. Mureș**Părți comune:** ALTE SPATII , CAMERA TEHNICA , Fundatii, ziduri despartitoare ,acoperis, rețele edilitare (gaz, apa, canal) , CAȘA SCARII , HOLURI

Nr crt	Nr cadastral	Suprafața construită	Suprafața utilă (mp)	Cote părți comune	Cote teren	Observații / Referințe
A1	55821-C1-U3	65	55	84/1000	84/1000	Aparthotel nr. 2: 2 camere și dependințe

Neutilizabil în Circuitul Civil

**DATE DESPRE IMOBILUL NR. 2**

Oficiul de Cadastru și Publicitate Imobiliară MUREȘ
Biroul de Cadastru și Publicitate Imobiliară Târgu Mureș

A. Partea I. Descrierea imobilului**Unitate individuală**

Adresa: Loc. Corunca, Str Calea Sighisoarei, Nr. 11, Et. 1, Ap. 1, Jud. Mureș

Părți comune: ALTE_SPATII , CAMERA_TEHNICA , Fundatii, ziduri despartitoare ,acoperis,rețele edilitare (gaz, apa, canal) , CASA ȘCARII , HOLURI

Nr crt	Nr cadastral	Suprafața construită	Suprafața utilă (mp)	Cote părți comune	Cote teren	Observații / Referințe
A1	55821-C1-U2	59	49	74/1000	76/1000	Aparthotel nr. 1: 2 camere și dependințe

B. Partea II. Proprietari și acte

Inscrieri privitoare la dreptul de proprietate și alte drepturi reale		Referințe
37194 / 28/04/2025		
Act Notarial nr. 135, din 01/02/2024 emis de Dobre Iuliana-Felicia;		
B2	Intabulare, drept de PROPRIETATE, dobandit prin Conventie, cota actuala 1/1, cota initiala 1/1 1) TOTAL PETRO-GAS-CONSTRUCT SRL, CIF:44795073	A1

C. Partea III. SARCINI .

Inscrieri privind dezmembramintele dreptului de proprietate, drepturi reale de garanție și sarcini	Referințe
NU SUNT	

Anexa Nr. 1 La Partea I**Unitate individuală, Adresa:** Loc. Corunca, Str Calea Sighisoarei, Nr. 11, Et. 1, Ap. 1, Jud. Mureș**Părți comune:** ALTE SPATII , CAMERA TEHNICA , Fundatii, ziduri despartitoare ,acoperis, rețele edilitare (gaz, apa, canal) , CAȘA SCARII , HOLURI

Nr crt	Nr cadastral	Suprafața construită	Suprafața utilă (mp)	Cote părți comune	Cote teren	Observații / Referințe
A1	55821-C1-U2	59	49	74/1000	76/1000	Aparthotel nr. 1: 2 camere și dependințe

Neutilizabil în Circuitul Civil

**DATE DESPRE IMOBILUL NR. 5**

Oficiul de Cadastru și Publicitate Imobiliară MUREȘ
Biroul de Cadastru și Publicitate Imobiliară Târgu Mureș

A. Partea I. Descrierea imobilului**Unitate individuală**

Adresa: Loc. Corunca, Str Calea Sighisoarei, Nr. 11, Et. 1, Ap. 4, Jud. Mureș

Părți comune: ALTE_SPATII , CAMERA_TEHNICA , Fundatii, ziduri despartitoare ,acoperis,rețele edilitare (gaz, apa, canal) , CASA_SCARII , HOLURI

Nr crt	Nr cadastral	Suprafața construită	Suprafața utilă (mp)	Cote părți comune	Cote teren	Observații / Referințe
A1	55821-C1-U5	63	54	82/1000	82/1000	Aparthotel nr. 4: 2 camere și dependințe

B. Partea II. Proprietari și acte

Inscrieri privitoare la dreptul de proprietate și alte drepturi reale		Referințe
37194 / 28/04/2025		
Act Notarial nr. 135, din 01/02/2024 emis de Dobre Iuliana-Felicia;		
B2	Intabulare, drept de PROPRIETATE, dobandit prin Conventie, cota actuala 1/1, cota initiala 1/1 1) TOTAL PETRO-GAS-CONSTRUCT SRL, CIF:44795073	A1

C. Partea III. SARCINI .

Inscrieri privind dezmembramentele dreptului de proprietate, drepturi reale de garanție și sarcini	Referințe
NU SUNT	

Anexa Nr. 1 La Partea I**Unitate individuală, Adresa:** Loc. Corunca, Str Calea Sighisoarei, Nr. 11, Et. 1, Ap. 4, Jud. Mureș**Părți comune:** ALTE SPATII , CAMERA TEHNICA , Fundatii, ziduri despartitoare ,acoperis, rețele edilitare (gaz, apa, canal) , CAȘA SCARII , HOLURI

Nr crt	Nr cadastral	Suprafața construită	Suprafața utilă (mp)	Cote părți comune	Cote teren	Observații / Referințe
A1	55821-C1-U5	63	54	82/1000	82/1000	Aparthotel nr. 4: 2 camere și dependințe

Neutilizabil în Circuitul Civil

**DATE DESPRE IMOBILUL NR. 4**

Oficiul de Cadastru și Publicitate Imobiliară MUREȘ
Biroul de Cadastru și Publicitate Imobiliară Târgu Mureș

A. Partea I. Descrierea imobilului**Unitate individuală**

Adresa: Loc. Corunca, Str Calea Sighisoarei, Nr. 11, Et. 1, Ap. 3, Jud. Mureș

Părți comune: ALTE_SPATII , CAMERA_TEHNICA , Fundatii, ziduri despartitoare ,acoperis,retele edilitare (gaz, apa, canal) , CASA_SCARII , HOLURI

Nr crt	Nr cadastral	Suprafața construită	Suprafața utilă (mp)	Cote părți comune	Cote teren	Observații / Referințe
A1	55821-C1-U4	64	55	84/1000	84/1000	Apartament de serviciu nr. 3: 2 camere și dependințe

B. Partea II. Proprietari și acte

Inscrieri privitoare la dreptul de proprietate și alte drepturi reale		Referințe
45733 / 26/05/2025		
Act Notarial nr. 805, din 26/05/2025 emis de Dobre Iuliana-Felicia;		
B5	Intabulare, drept de PROPRIETATE, dobandit prin Conventie, cota actuala 1/1, cota initiala 1/1 1) COVACIU CORNELIA, (bun propriu)	A1

C. Partea III. SARCINI

Inscrieri privind dezmembramintele dreptului de proprietate, drepturi reale de garanție și sarcini		Referințe
45733 / 26/05/2025		
Act Notarial nr. 805, din 26/05/2025 emis de Dobre Iuliana-Felicia;		
C1	Intabulare, drept de UZUFRACT VIAGER, dobandit prin Conventie, cota actuala 1/1, cota initiala 1/1 1) SZABÓ ARPAD	A1

Anexa Nr. 1 La Partea I**Unitate individuală, Adresa:** Loc. Corunca, Str Calea Sighisoarei, Nr. 11, Et. 1, Ap. 3, Jud. Mureș**Părți comune:** ALTE SPATII , CAMERA TEHNICA , Fundatii, ziduri despartitoare ,acoperis, rețele edilitare (gaz, apa, canal) , CAȘA SCARII , HOLURI

Nr crt	Nr cadastral	Suprafața construită	Suprafața utilă (mp)	Cote părți comune	Cote teren	Observații / Referințe
A1	55821-C1-U4	64	55	84/1000	84/1000	Apartament de serviciu nr. 3: 2 camere și dependințe

Neutilizabil în Circuitul Civil

**DATE DESPRE IMOBILUL NR. 14593**

Oficiul de Cadastru și Publicitate Imobiliară MUREȘ
Biroul de Cadastru și Publicitate Imobiliară Târgu Mureș

A. Partea I. Descrierea imobilului

TEREN Extravilan

Adresa: Jud. Mureș, Extravilan Bozeni

Nr. Crt	Nr cadastral Nr. topografic	Suprafața* (mp)	Observații / Referințe
A1	55813	2.500	Sector cadastral:16 Teren neimprejmuit;

B. Partea II. Proprietari și acte

Inscrieri privitoare la dreptul de proprietate și alte drepturi reale	Referințe
50379 / 11/06/2024	
Act Notarial nr. 689, din 11/06/2024 emis de np MOLDOVAN-PETRUȚ LUMINIȚA;	
B9	A1
Intabulare, drept de PROPRIETATE, dobandit prin Conventie, cota actuala 1/1, cota initiala 1/1	
1) VERES IANOS-DACIAN, (bun propriu)	

C. Partea III. SARCINI .

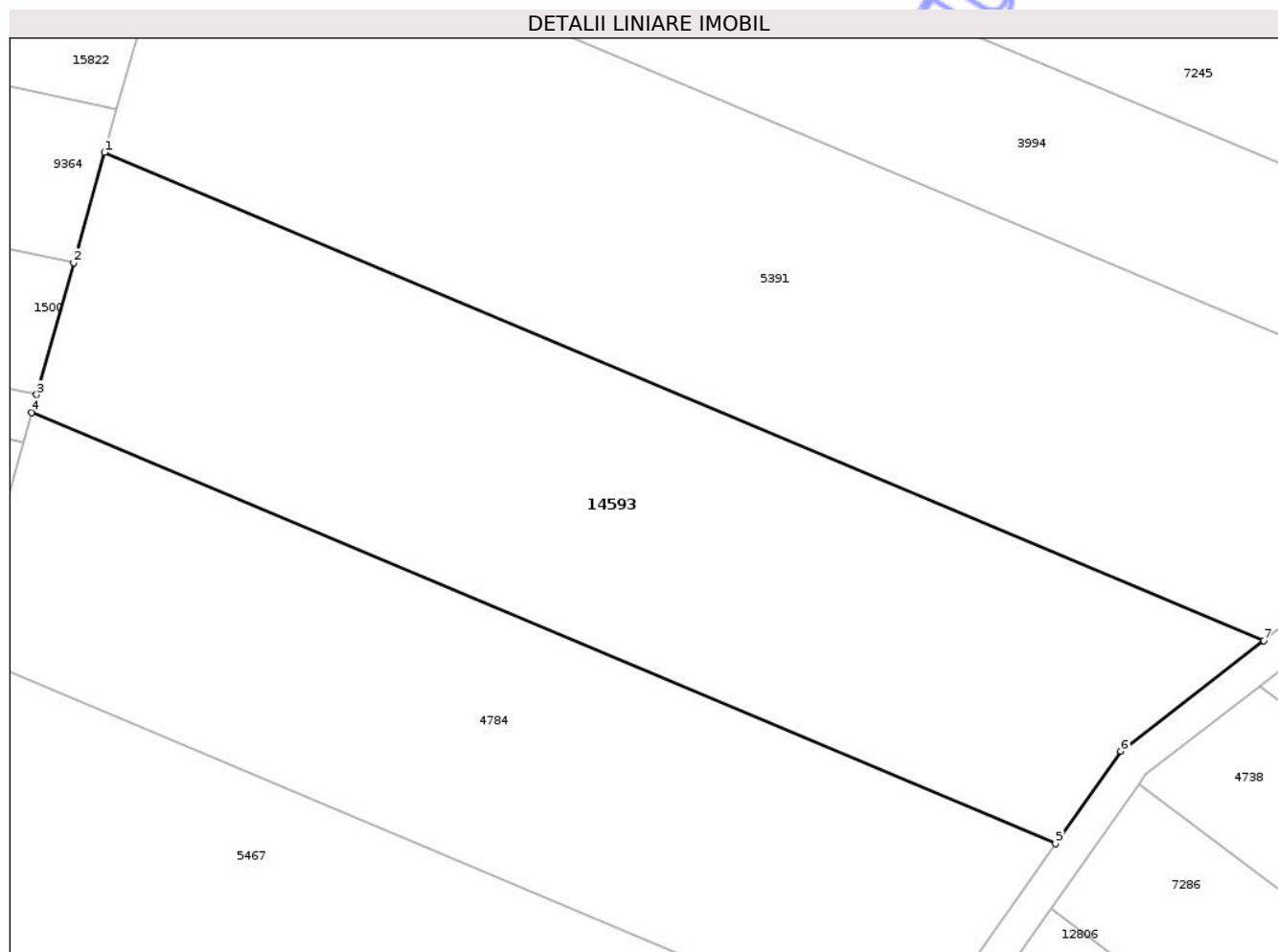
Inscrieri privind dezmembramintele dreptului de proprietate, drepturi reale de garanție și sarcini	Referințe
NU SUNT	

Anexa Nr. 1 La Partea I

Teren

Nr cadastral	Suprafața (mp)*	Observații / Referințe
55813	2.500	

* Suprafața este determinată în planul de proiecție Stereo 70.



Date referitoare la teren

Crt	Categorie folosință	Intra vilan	Suprafața (mp)	Tarla	Parcelă	Nr. topo	Observații / Referințe
1	arabil	NU	2.500	31	1070/120	-	

Lungime Segmente

1) Valorile lungimilor segmentelor sunt obținute din proiecție în plan.

Punct început	X / Y	Punct sfârșit	X / Y	Lungime segment (** (m)
1	475.190,016 558.783,734	2	475.187,254 558.773,897	10.217
2	475.187,254 558.773,897	3	475.183,952 558.762,136	12.216
3	475.183,952 558.762,136	4	475.183,508 558.760,552	1.645
4	475.183,508 558.760,552	5	475.274,843 558.722,113	99.094
5	475.274,843 558.722,113	6	475.280,67 558.730,354	10.093

Punct început	X / Y	Punct sfârșit	X / Y	Lungime segment (** (m)
6	475.280,67 558.730,354	7	475.293,408 558.740,221	16.113
7	475.293,408 558.740,221	1	475.190,016 558.783,734	112.175

** Lungimile segmentelor sunt determinate în planul de proiecție Stereo 70 și sunt rotunjite la 1 milimetru.

*** Distanța dintre puncte este formată din segmente cumulate ce sunt mai mici decât valoarea 1 milimetru.

Neutilizabil în Circuitul Civil

**DATE DESPRE IMOBILUL NR. 14598**

Oficiul de Cadastru și Publicitate Imobiliară MUREȘ
Biroul de Cadastru și Publicitate Imobiliară Târgu Mureș

A. Partea I. Descrierea imobilului

TEREN Intravilan

Adresa: Loc. Corunca, Str Rasaritului, Nr. 27, Jud. Mureș

Nr. Crt	Nr cadastral Nr. topografic	Suprafața* (mp)	Observații / Referințe
A1	55807	1.000	Sector cadastral:8 Teren neimpregmuit;

Construcții

Crt	Nr cadastral Nr. topografic	Adresa	Observații / Referințe
A1.1	55807-C1	Loc. Corunca, Str Rasaritului, Nr. 27, Jud. Mureș	Nr. niveluri:1; S. construita la sol:119 mp; Locuință, regim de înălțime P, anul construirii 2025
A1.2	55807-C2	Loc. Corunca, Str Rasaritului, Nr. 27, Jud. Mureș	Nr. niveluri:2; S. construita la sol:97 mp; Locuință, regim de înălțime P+E, anul construirii 2025

B. Partea II. Proprietari și acte

Inscrieri privitoare la dreptul de proprietate și alte drepturi reale		Referințe
96584 / 17/11/2021		
Act Notarial nr. 2027, din 17/11/2021 emis de Tinca Tudor;		
B1	Intabulare, drept de PROPRIETATE, dobandit prin Conventie, cota actuala 1/1, cota initiala 1/1 1) BÂRSAN ANDREA-OANA	A1
103546 / 14/11/2025		
Act Administrativ nr. 8790, din 04/11/2025 emis de Comuna Corunca (și documentație cadastrală avizată de către OCPI - Mureș);		
B9	Intabulare, drept de PROPRIETATE, dobandit prin Construire, cota actuala 1/1, cota initiala 1/1 1) BÂRSAN ANDREA-OANA	A1.1, A1.2

C. Partea III. SARCINI .

Inscrieri privind dezmembramintele dreptului de proprietate, drepturi reale de garanție și sarcini	Referințe
NU SUNT	

Anexa Nr. 1 La Partea I

Teren

Nr cadastral	Suprafața (mp)*	Observații / Referințe
55807	1.000	

* Suprafața este determinată în planul de proiecție Stereo 70.



Date referitoare la teren

Crt	Categorie folosință	Intra vilan	Suprafața (mp)	Tarla	Parcelă	Nr. topo	Observații / Referințe
1	curți constructii	DA	1.000	-	-	-	

Date referitoare la construcții

Crt	Număr	Destinație construcție	Supraf. (mp)	Situație juridică	Observații / Referințe
A1.1	55807-C1	construcții de locuințe	119	Cu acte	Nr. niveluri:1; S. construită la sol:119 mp; Locuință, regim de înălțime P, anul construirii 2025
A1.2	55807-C2	construcții de locuințe	97	Cu acte	Nr. niveluri:2; S. construită la sol:97 mp; Locuință, regim de înălțime P+E, anul construirii 2025

Lungime Segmente

1) Valorile lungimilor segmentelor sunt obținute din proiecție în plan.

Punct început	X / Y	Punct sfârșit	X / Y	Lungime segment (** (m)
1	471.340,479 556.529,857	2	471.319,824 556.533,156	20.917
2	471.319,824 556.533,156	3	471.318,393 556.527,109	6.214

Punct început	X / Y	Punct sfârșit	X / Y	Lungime segment (** (m)
3	471.318,393 556.527,109	4	471.318,144 556.526,056	1.082
4	471.318,144 556.526,056	5	471.314,281 556.511,176	15.373
5	471.314,281 556.511,176	6	471.312,366 556.503,718	7.7
6	471.312,366 556.503,718	7	471.308,578 556.488,368	15.81
7	471.308,578 556.488,368	8	471.318,236 556.486,377	9.861
8	471.318,236 556.486,377	9	471.329,902 556.483,308	12.063
9	471.329,902 556.483,308	10	471.332,669 556.495,645	12.643
10	471.332,669 556.495,645	11	471.338,54 556.521,257	26.276
11	471.338,54 556.521,257	1	471.340,479 556.529,857	8.816

** Lungimile segmentelor sunt determinate în planul de proiecție Stereo 70 și sunt rotunjite la 1 milimetru.

*** Distanța dintre puncte este formată din segmente cumulate ce sunt mai mici decât valoarea 1 milimetru.

**DATE DESPRE IMOBILUL NR. 14603**

Oficiul de Cadastru și Publicitate Imobiliară MUREȘ
Biroul de Cadastru și Publicitate Imobiliară Târgu Mureș

A. Partea I. Descrierea imobilului

TEREN Extravilan

Adresa: Jud. Mureș, Extravilan Bozeni

Nr. Crt	Nr cadastral Nr. topografic	Suprafața* (mp)	Observații / Referințe
A1	55802	1.600	Sector cadastral:16 Teren neimprejmuit;

B. Partea II. Proprietari și acte

Inscrieri privitoare la dreptul de proprietate și alte drepturi reale	Referințe
35013 / 19/04/2024	
Act Notarial nr. 485, din 18/04/2024 emis de NP MOLDOVAN-PETRUȚ LUMINIȚA;	
B9	Intabulare, drept de PROPRIETATE, dobandit prin Conventie, cota actuala 1/2, cota initiala 1/2
	1) IGNAT JANOS , și soția 2) IGNAT IMOLA-EMESE , (bun propriu)
B10	Intabulare, drept de PROPRIETATE, dobandit prin Conventie, cota actuala 1/2, cota initiala 1/2
	1) SAJI JÁNOS-LÓRÁND , (bun propriu)

C. Partea III. SARCINI .

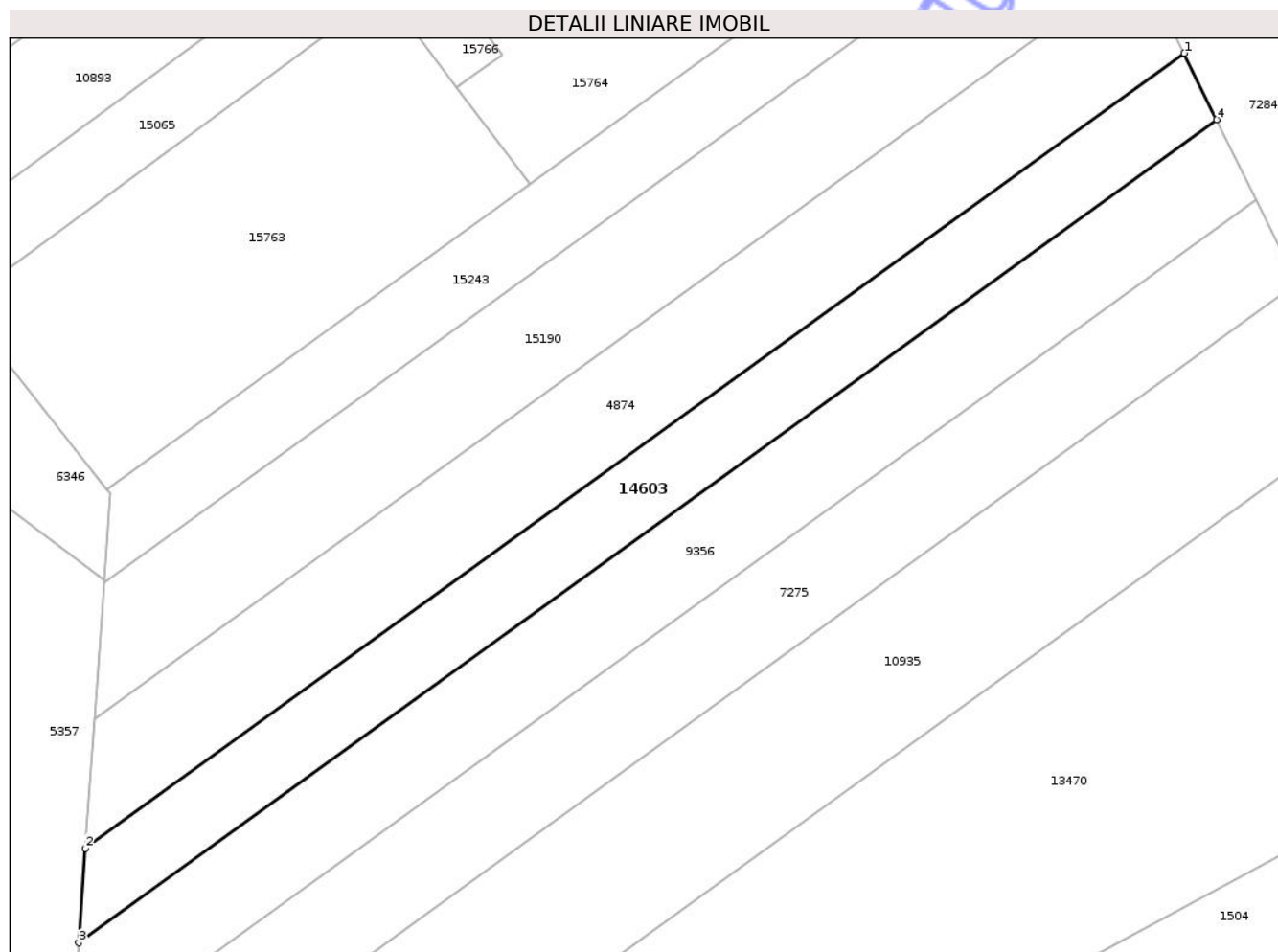
Inscrieri privind dezmembramentele dreptului de proprietate, drepturi reale de garanție și sarcini	Referințe
NU SUNT	

Anexa Nr. 1 La Partea I

Teren

Nr cadastral	Suprafața (mp)*	Observații / Referințe
55802	1.600	

* Suprafața este determinată în planul de proiecție Stereo 70.



Date referitoare la teren

Crt	Categorie folosință	Intra vilan	Suprafața (mp)	Tarla	Parcelă	Nr. topo	Observații / Referințe
1	arabil	NU	1.600	31	1070/77	-	

Lungime Segmente

1) Valorile lungimilor segmentelor sunt obținute din proiecție în plan.

Punct început	X / Y	Punct sfârșit	X / Y	Lungime segment (** (m)
1	475.580,519 558.588,942	2	475.441,716 558.488,588	171.281
2	475.441,716 558.488,588	3	475.440,887 558.476,662	11.955
3	475.440,887 558.476,662	4	475.584,613 558.580,575	177.356
4	475.584,613 558.580,575	1	475.580,519 558.588,942	9.315

** Lungimile segmentelor sunt determinate în planul de proiecție Stereo 70 și sunt rotunjite la 1 milimetru.

*** Distanţa dintre puncte este formată din segmente cumulate ce sunt mai mici decât valoarea 1 milimetru.

Neutilizabil în Circuitul
Civil

**DATE DESPRE IMOBILUL NR. 14600**

Oficiul de Cadastru și Publicitate Imobiliară MUREȘ
Biroul de Cadastru și Publicitate Imobiliară Târgu Mureș

A. Partea I. Descrierea imobilului

TEREN Intravilan

Adresa: Loc. Corunca, Jud. Mureș

Nr. Crt	Nr cadastral Nr. topografic	Suprafața* (mp)	Observații / Referințe
A1	55805	1.290	Sector cadastral:8 Teren neimprejmuit;

B. Partea II. Proprietari și acte

Inscrieri privitoare la dreptul de proprietate și alte drepturi reale		Referințe
96584 / 17/11/2021		
Act Notarial nr. 3244, din 29/09/2004 emis de NP. Tinca Ileana Eugenia;		
B1	Intabulare, drept de PROPRIETATE, dobandit prin Conventie, cota actuala 1/2, cota initiala 1/2 1) BABUT LIDIA-NICOLETA , (bun propriu)	A1
B2	Intabulare, drept de PROPRIETATE, dobandit prin Conventie, cota actuala 1/2, cota initiala 1/2 1) SOMESAN IOAN , si sotia 2) SOMESAN ADRIANA , (bun comun)	A1

C. Partea III. SARCINI .

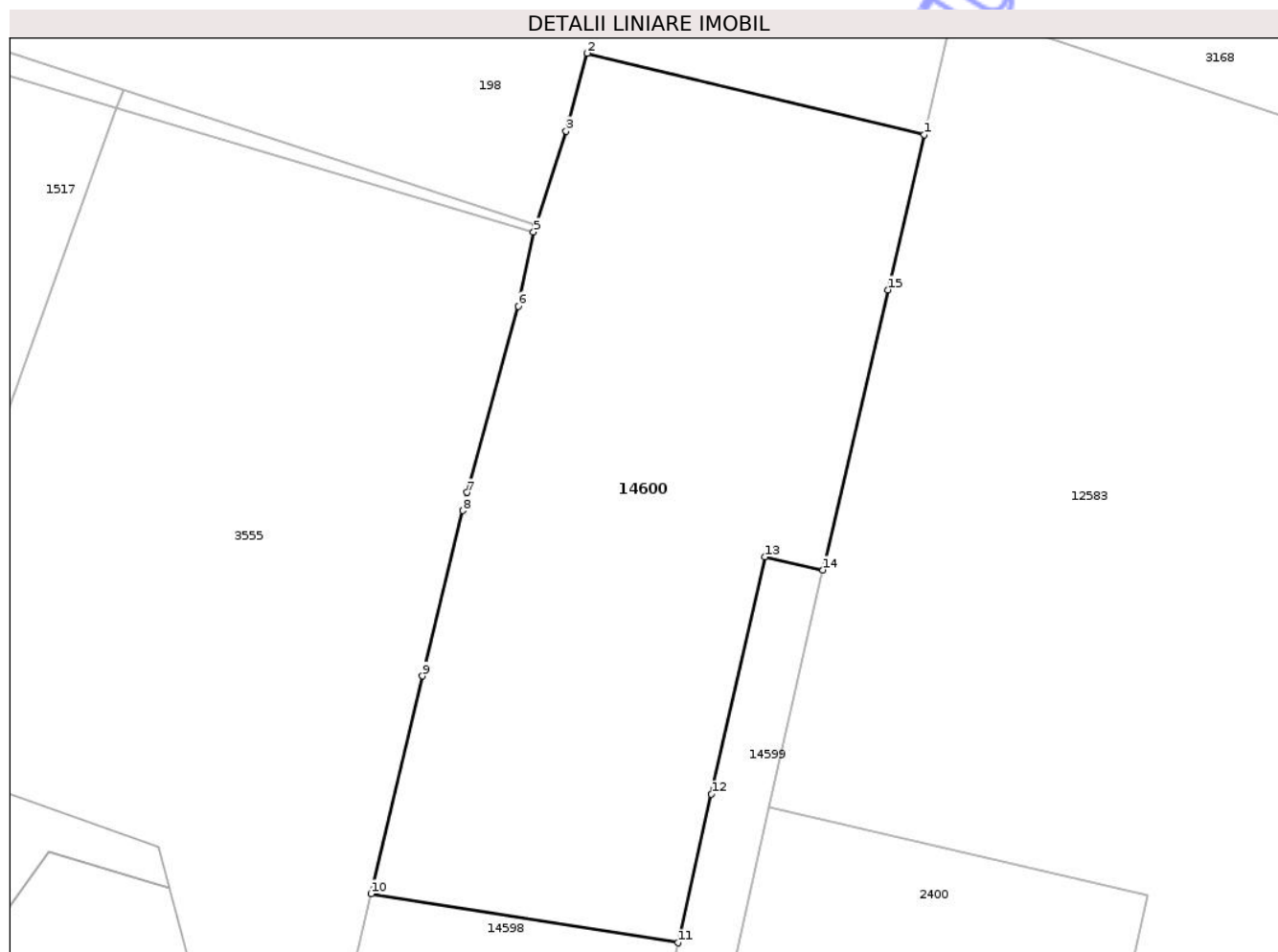
Inscrieri privind dezmembramintele dreptului de proprietate, drepturi reale de garanție și sarcini	Referințe
NU SUNT	

Anexa Nr. 1 La Partea I

Teren

Nr cadastral	Suprafața (mp)*	Observații / Referințe
55805	1.290	

* Suprafața este determinată în planul de proiecție Stereo 70.



Date referitoare la teren

Crt	Categorie folosință	Intra vilan	Suprafața (mp)	Tarla	Parcelă	Nr. topo	Observații / Referințe
1	arabil	DA	1.290	-	-	-	

Lungime Segmente

1) Valorile lungimilor segmentelor sunt obținute din proiecție în plan.

Punct început	X / Y	Punct sfârșit	X / Y	Lungime segment (** (m)
1	471.357,053 556.584,222	2	471.334,373 556.589,699	23.332
2	471.334,373 556.589,699	3	471.332,95 556.584,46	5.429
3	471.332,95 556.584,46	4	471.330,919 556.578,158	6.621
4	471.330,919 556.578,158	5	471.330,763 556.577,673	0.509
5	471.330,763 556.577,673	6	471.329,726 556.572,687	5.093

Punct început	X / Y	Punct sfârșit	X / Y	Lungime segment (** (m)
6	471.329,726 556.572,687	7	471.326,289 556.560,15	13.0
7	471.326,289 556.560,15	8	471.325,994 556.558,935	1.25
8	471.325,994 556.558,935	9	471.323,29 556.547,807	11.452
9	471.323,29 556.547,807	10	471.319,824 556.533,156	15.055
10	471.319,824 556.533,156	11	471.340,479 556.529,857	20.917
11	471.340,479 556.529,857	12	471.342,733 556.539,849	10.243
12	471.342,733 556.539,849	13	471.346,337 556.555,813	16.366
13	471.346,337 556.555,813	14	471.350,24 556.554,936	4.0
14	471.350,24 556.554,936	15	471.354,63 556.573,79	19.358
15	471.354,63 556.573,79	1	471.357,053 556.584,222	10.71

** Lungimile segmentelor sunt determinate în planul de proiecție Stereo 70 și sunt rotunjite la 1 milimetru.

*** Distanța dintre puncte este formată din segmente cumulate ce sunt mai mici decât valoarea 1 milimetru.

**DATE DESPRE IMOBILUL NR. 14601**

Oficiul de Cadastru și Publicitate Imobiliară MUREȘ
 Biroul de Cadastru și Publicitate Imobiliară Târgu Mureș

A. Partea I. Descrierea imobilului

TEREN Intravilan

Adresa: Loc. Bozeni, Str Ernea, Jud. Mureș

Nr. Crt	Nr cadastral Nr. topografic	Suprafața* (mp)	Observații / Referințe
A1	55804	536	Sector cadastral:13 Teren neimprejmuit;

B. Partea II. Proprietari și acte

Inscrieri privitoare la dreptul de proprietate și alte drepturi reale		Referințe
95409 / 15/11/2021		
Act Notarial nr. 971, din 02/09/2014 emis de N.P. Baculea Andrei - Paul;		
B1	Intabulare, drept de PROPRIETATE(cu titlu initial de dobandire: Act notarial nr. 643, din 08.04.2014, emis de NP NAGY GABRIELLA - Incheiere nr. 23894 din 08.04. 2014), dobandit prin Conventie, cota actuala 204/481, cota initiala 2448/5772 1) UGRAN DANIELA, (bun propriu)	A1
Act Notarial nr. 1510, din 22/12/2015 emis de NP Baculea Andrei Paul;		
B2	Intabulare, drept de PROPRIETATE, dobandit prin Conventie, cota actuala 350/1443, cota initiala 350/1443 1) UGRAN DANIELA, (bun propriu)	A1
Act Notarial nr. 425, din 12/11/2021 emis de NP HURUBA RALUCA-IOANA (si referat de admitere nr. 88129/21.10.2021 emis de catre OCPI Mures);		
B3	Intabulare, drept de PROPRIETATE, dobandit prin Conventie, cota actuala 481/1443, cota initiala 481/1443 1) UGRAN DANIELA, (bun propriu)	A1

C. Partea III. SARCINI .

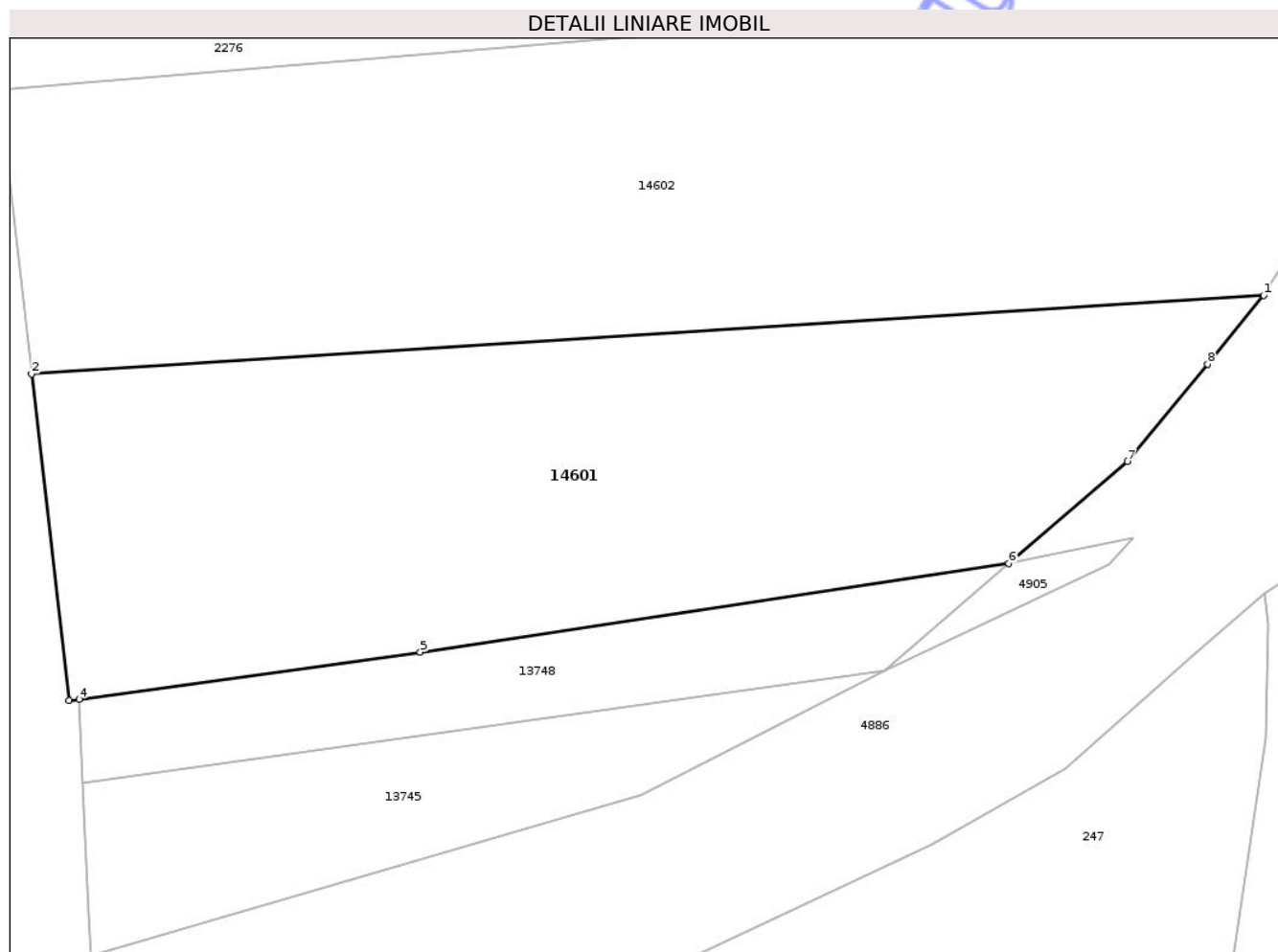
Inscrieri privind dezmembramintele dreptului de proprietate, drepturi reale de garanție și sarcini	Referințe
NU SUNT	

Anexa Nr. 1 La Partea I

Teren

Nr cadastral	Suprafața (mp)*	Observații / Referințe
55804	536	

* Suprafața este determinată în planul de proiecție Stereo 70.



Date referitoare la teren

Crt	Categorie folosință	Intravilan	Suprafața (mp)	Tarla	Parcelă	Nr. topo	Observații / Referințe
1	arabil	DA	300	-	-	-	
2	livada	DA	236	-	-	-	

Lungime Segmente

1) Valorile lungimilor segmentelor sunt obținute din proiecție în plan.

Punct început	X / Y	Punct sfârșit	X / Y	Lungime segment (** (m)
1	474.421,867 559.118,644	2	474.371,048 559.115,395	50.923
2	474.371,048 559.115,395	3	474.372,585 559.101,929	13.553
3	474.372,585 559.101,929	4	474.373,008 559.101,987	0.427
4	474.373,008 559.101,987	5	474.387,076 559.103,935	14.202

Punct început	X / Y	Punct sfârşit	X / Y	Lungime segment (** (m)
5	474.387,076 559.103,935	6	474.411,357 559.107,588	24.554
6	474.411,357 559.107,588	7	474.416,253 559.111,795	6.455
7	474.416,253 559.111,795	8	474.419,544 559.115,809	5.191
8	474.419,544 559.115,809	1	474.421,867 559.118,644	3.665

** Lungimile segmentelor sunt determinate în planul de proiecție Stereo 70 și sunt rotunjite la 1 milimetru.

*** Distanța dintre puncte este formată din segmente cumulate ce sunt mai mici decât valoarea 1 milimetru.

Neutilizabil în Circuitul Civil

**DATE DESPRE IMOBILUL NR. 14602**

Oficiul de Cadastru și Publicitate Imobiliară MUREȘ
Biroul de Cadastru și Publicitate Imobiliară Târgu Mureș

A. Partea I. Descrierea imobilului

TEREN Intravilan

Adresa: Loc. Bozeni, Str Ernea, Nr. 12, Jud. Mureș

Nr. Crt	Nr cadastral Nr. topografic	Suprafața* (mp)	Observații / Referințe
A1	55803	669	Sector cadastral:13 Teren neimprejmuit;

B. Partea II. Proprietari și acte

Inscrieri privitoare la dreptul de proprietate și alte drepturi reale		Referințe
95409 / 15/11/2021		
Act Notarial nr. 971, din 02/09/2014 emis de N.P. Baculea Andrei - Paul;		
B1	Intabulare, drept de PROPRIETATE(cu titlu initial de dobandire: Act notarial nr. 643, din 08.04.2014, emis de NP NAGY GABRIELLA - Incheiere nr. 23894 din 08.04. 2014), dobandit prin Conventie, cota actuala 102/481, cota initiala 1224/5772 1) MATEI IOAN , (bun propriu)	A1
Act Notarial nr. 1510, din 22/12/2015 emis de NP Baculea Andrei Paul;		
B2	Intabulare, drept de PROPRIETATE, dobandit prin Conventie, cota actuala 175/1443, cota initiala 175/1443 1) MATEI IOAN , (bun propriu)	A1
Act Notarial nr. 425, din 12/11/2021 emis de NP HURUBA RALUCA-IOANA (si referat de admitere nr. 88129/21.10.2021 emis de catre OCPI Mures);		
B3	Intabulare, drept de PROPRIETATE, dobandit prin Conventie, cota actuala 962/1443, cota initiala 962/1443 1) MATEI IOAN , (bun propriu)	A1

C. Partea III. SARCINI .

Inscrieri privind dezmembramintele dreptului de proprietate, drepturi reale de garanție și sarcini	Referințe
NU SUNT	

Anexa Nr. 1 La Partea I

Teren

Nr cadastral	Suprafața (mp)*	Observații / Referințe
55803	669	

* Suprafața este determinată în planul de proiecție Stereo 70.

DETALII LINIARE IMOBIL



Date referitoare la teren

Crt	Categorie folosință	Intravilan	Suprafața (mp)	Tarla	Parcelă	Nr. topo	Observații / Referințe
1	arabil	DA	400	-	-	-	
2	livada	DA	269	-	-	-	

Lungime Segmente

1) Valorile lungimilor segmentelor sunt obținute din proiecție în plan.

Punct început	X / Y	Punct sfârșit	X / Y	Lungime segment (** (m)
1	474.369,709 559.127,131	2	474.371,048 559.115,395	11.812
2	474.371,048 559.115,395	3	474.421,867 559.118,644	50.923
3	474.421,867 559.118,644	4	474.421,978 559.118,779	0.175
4	474.421,978 559.118,779	5	474.424,19 559.122,45	4.286

Punct început	X / Y	Punct sfârşit	X / Y	Lungime segment (** (m)
5	474.424,19 559.122,45	6	474.426,305 559.130,981	8.789
6	474.426,305 559.130,981	7	474.423,968 559.131,289	2.357
7	474.423,968 559.131,289	8	474.416,638 559.131,058	7.334
8	474.416,638 559.131,058	1	474.369,709 559.127,131	47.093

** Lungimile segmentelor sunt determinate în planul de proiecţie Stereo 70 şi sunt rotunjite la 1 milimetru.

*** Distanţa dintre puncte este formată din segmente cumulate ce sunt mai mici decât valoarea 1 milimetru.

Neutilizabil în Circuitul Civil

**DATE DESPRE IMOBILUL NR. 14609**

Oficiul de Cadastru și Publicitate Imobiliară MUREȘ
Biroul de Cadastru și Publicitate Imobiliară Târgu Mureș

A. Partea I. Descrierea imobilului

TEREN Intravilan

Nr. CF vechi:52129

Adresa: Loc. Corunca, Str Noua, Nr. 34, Jud. Mureș

Nr. Crt	Nr cadastral Nr. topografic	Suprafața* (mp)	Observații / Referințe
A1	55796	1.080	Sector cadastral:4 Teren neimprejmuit;

Construcții

Crt	Nr cadastral Nr. topografic	Adresa	Observații / Referințe
A1.1		Loc. Corunca, Str Noua, Nr. 34, Jud. Mureș	Nr. niveluri:1; S. construita la sol:120 mp; S. construita desfasurata:120 mp; Casă de locuit in regim de inaltime P, cu zidarie de caramida, pe fundatie de beton, acoperită cu tigla, fiind compusa din: 3 camere, 1 bucătărie, 1 baie, 1 hol si 1 camera, 1 camera tehnica.

B. Partea II. Proprietari și acte

Inscrieri privitoare la dreptul de proprietate și alte drepturi reale		Referințe
84912 / 12/10/2021		
Act Notarial nr. 471, din 16/03/2016 emis de NP Ciocea Delia Simona;		
B1	Intabulare, drept de PROPRIETATE, dobandit prin Conventie, cota actuala 1/1, cota initiala 1/1 1) LACAN OVIDIU-CRISTIAN, si sotia 2) LACAN DIANA-OANA, (bun comun)	A1
B2	Intabulare, drept de PROPRIETATE, dobandit prin Conventie, cota actuala 1/1, cota initiala 1/1 1) LACAN OVIDIU-CRISTIAN, si sotia 2) LACAN DIANA-OANA, (bun comun)	A1.1
Act Notarial nr. 472, din 16/03/2016 emis de NP Ciocea Delia Simona;		
B3	Se noteaza interdictiile de instrainare si grevare 1) BANCA TRANSILVANIA S.A., CIF:7828710	A1, A1.1

C. Partea III. SARCINI

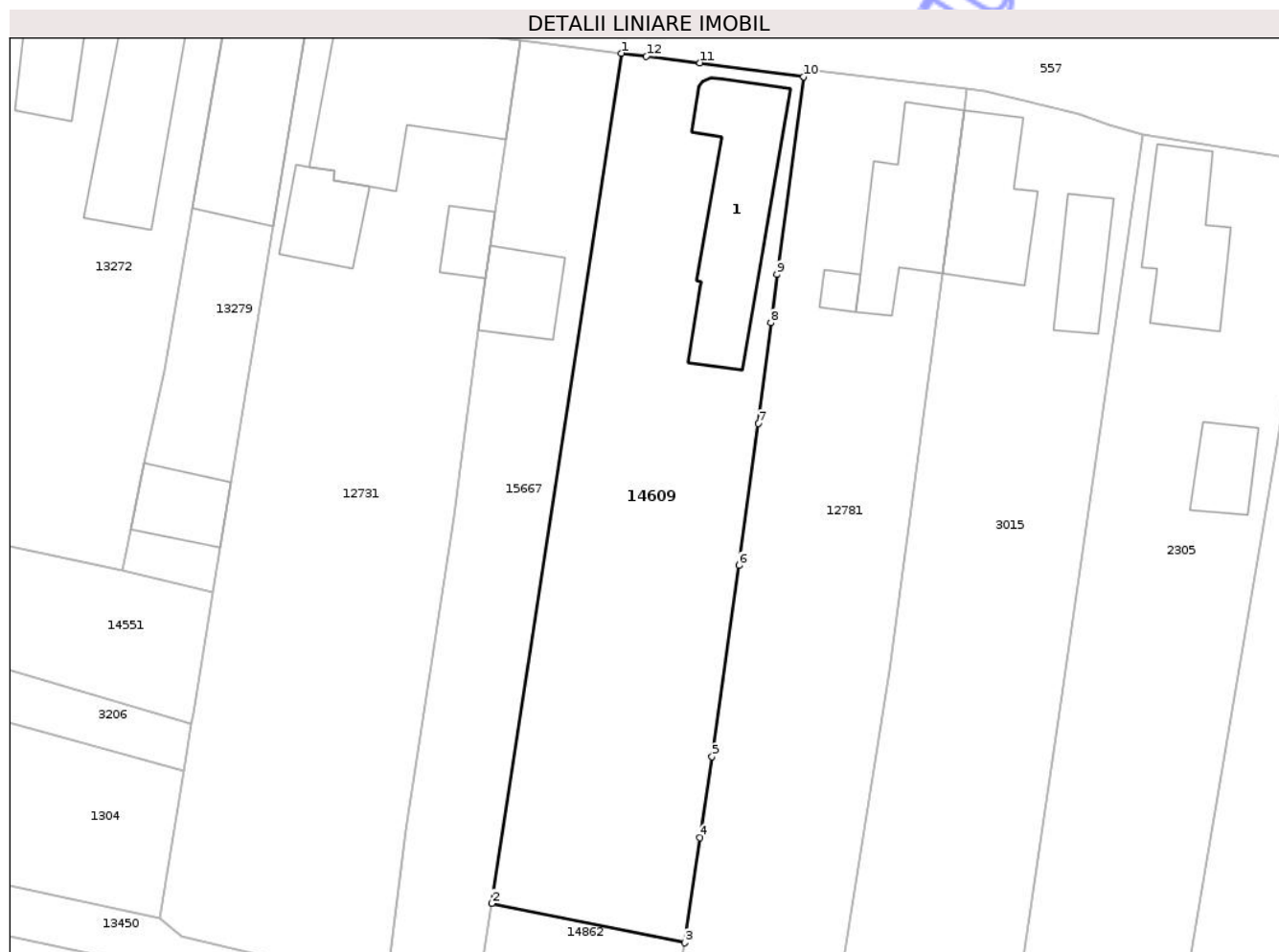
Inscrieri privind dezmembramintele dreptului de proprietate, drepturi reale de garanție și sarcini		Referințe
84912 / 12/10/2021		
Act Notarial nr. 472, din 16/03/2016 emis de NP Ciocea Delia Simona;		
C1	Intabulare, drept de IPOTECA, Valoare:115000 LE si celelalte obligatii aferente creditului 1) BANCA TRANSILVANIA S.A., CIF:7828710	A1, A1.1

Anexa Nr. 1 La Partea I

Teren

Nr cadastral	Suprafața (mp)*	Observații / Referințe
55796	1.080	

* Suprafața este determinată în planul de proiecție Stereo 70.



Date referitoare la teren

Crt	Categorie folosință	Intra vilan	Suprafața (mp)	Tarla	Parcelă	Nr. topo	Observații / Referințe
1	curti constructii	DA	506	-	-	-	
2	arabil	DA	574	-	-	-	

Date referitoare la construcții

Crt	Număr	Destinație construcție	Supraf. (mp)	Situație juridică	Observații / Referințe
A1.1		construcții de locuințe	120	Cu acte	Nr. niveluri:1; S. construita la sol:120 mp; S. construita desfasurata:120 mp; Casă de locuit în regim de înaltime P, cu zidarie de caramida, pe fundație de beton, acoperită cu tigla, fiind compusa din: 3 camere, 1 bucătărie, 1 baie, 1 hol și 1 camera, 1 camera tehnica.

Lungime Segmente

1) Valorile lungimilor segmentelor sunt obținute din proiecție în plan.

Punct început	X / Y	Punct sfârșit	X / Y	Lungime segment (** (m)
1	470.762,688 557.722,565	2	470.752,2 557.653,972	69.39

Punct început	X / Y	Punct sfârșit	X / Y	Lungime segment (** (m)
2	470.752,2 557.653,972	3	470.767,756 557.650,799	15.876
3	470.767,756 557.650,799	4	470.768,995 557.659,274	8.565
4	470.768,995 557.659,274	5	470.769,977 557.665,806	6.605
5	470.769,977 557.665,806	6	470.772,155 557.681,251	15.598
6	470.772,155 557.681,251	7	470.773,698 557.692,699	11.552
7	470.773,698 557.692,699	8	470.774,731 557.700,813	8.179
8	470.774,731 557.700,813	9	470.775,204 557.704,707	3.923
9	470.775,204 557.704,707	10	470.777,364 557.720,677	16.115
10	470.777,364 557.720,677	11	470.769,008 557.721,796	8.431
11	470.769,008 557.721,796	12	470.764,664 557.722,305	4.374
12	470.764,664 557.722,305	1	470.762,688 557.722,565	1.993

** Lungimile segmentelor sunt determinate în planul de proiecție Stereo 70 și sunt rotunjite la 1 milimetru.

*** Distanța dintre puncte este formată din segmente cumulate ce sunt mai mici decât valoarea 1 milimetru.

**DATE DESPRE IMOBILUL NR. 14610**

Oficiul de Cadastru și Publicitate Imobiliară MUREȘ
Biroul de Cadastru și Publicitate Imobiliară Târgu Mureș

A. Partea I. Descrierea imobilului

TEREN Intravilan

Adresa: Loc. Bozeni, Jud. Mureș

Nr. Crt	Nr cadastral Nr. topografic	Suprafața* (mp)	Observații / Referințe
A1	55795	700	Sector cadastral:13 Teren neimprejmuit;

B. Partea II. Proprietari și acte

Inscrieri privitoare la dreptul de proprietate și alte drepturi reale	Referințe
80173 / 23/09/2022	
Act Notarial nr. 4756, din 23/09/2022 emis de N.P. HOLBACH ANNA-MARIA;	
B1	A1
Intabulare, drept de PROPRIETATE, dobandit prin Conventie, cota actuala 1/1, cota initiala 1/1	
1) FERENCZ CSONGOR, si sotia	
2) ELEKES ELLA-MARIA, (bun comun)	

C. Partea III. SARCINI .

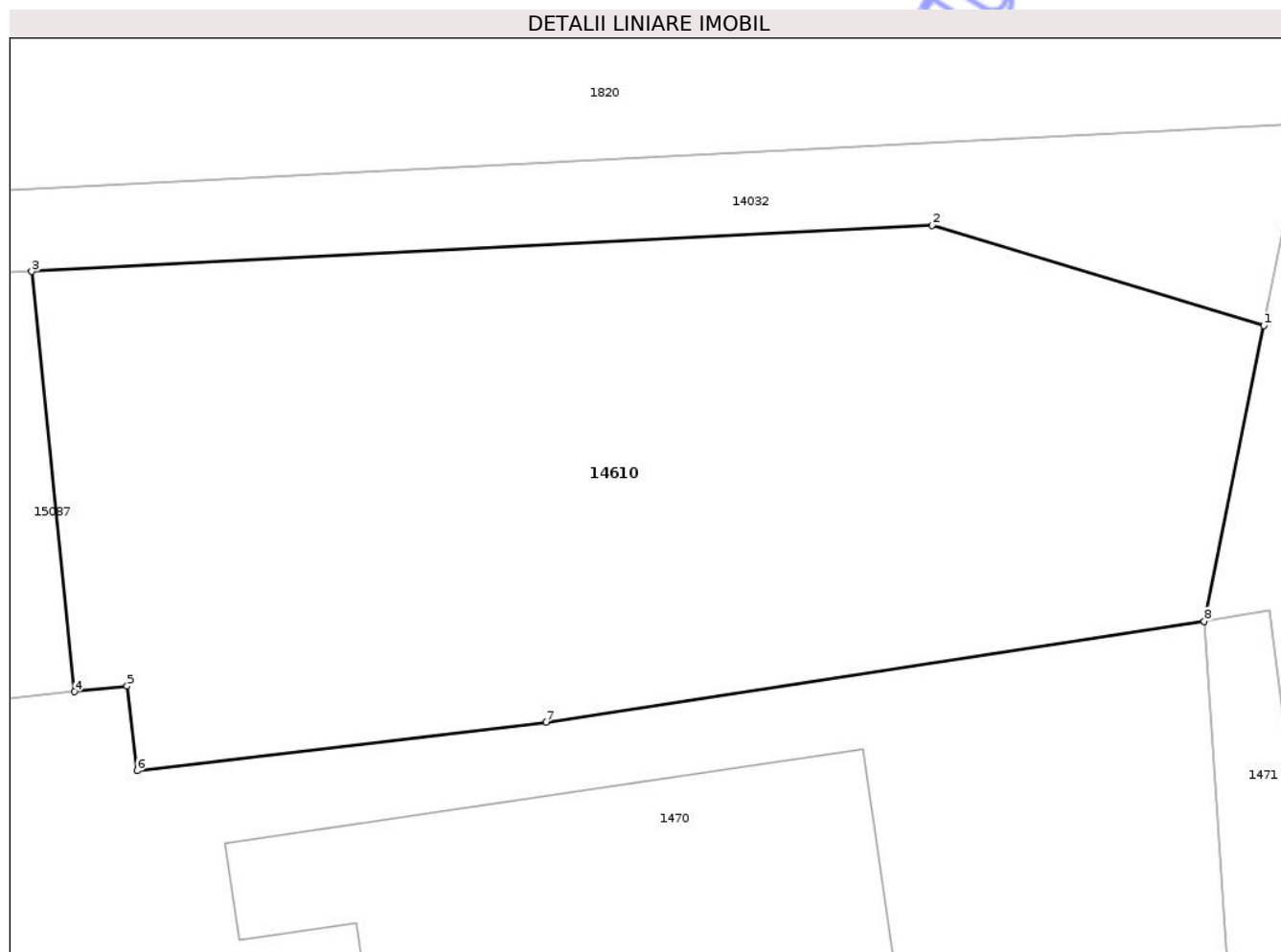
Inscrieri privind dezmembramintele dreptului de proprietate, drepturi reale de garanție și sarcini	Referințe
NU SUNT	

Anexa Nr. 1 La Partea I

Teren

Nr cadastral	Suprafața (mp)*	Observații / Referințe
55795	700	

* Suprafața este determinată în planul de proiecție Stereo 70.



Date referitoare la teren

Crt	Categorie folosință	Intra vilan	Suprafața (mp)	Tarla	Parcelă	Nr. topo	Observații / Referințe
1	arabil	DA	700	35	1088/4	-	

Lungime Segmente

1) Valorile lungimilor segmentelor sunt obținute din proiecție în plan.

Punct început	X / Y	Punct sfârșit	X / Y	Lungime segment (** (m)
1	474.438,885 559.235,739	2	474.426,766 559.239,403	12.661
2	474.426,766 559.239,403	3	474.393,856 559.237,716	32.953
3	474.393,856 559.237,716	4	474.395,429 559.222,373	15.423
4	474.395,429 559.222,373	5	474.397,348 559.222,578	1.93
5	474.397,348 559.222,578	6	474.397,711 559.219,492	3.107

Punct început	X / Y	Punct sfârșit	X / Y	Lungime segment (** (m)
6	474.397,711 559.219,492	7	474.412,651 559.221,26	15.044
7	474.412,651 559.221,26	8	474.436,708 559.224,948	24.338
8	474.436,708 559.224,948	1	474.438,885 559.235,739	11.008

** Lungimile segmentelor sunt determinate în planul de proiecție Stereo 70 și sunt rotunjite la 1 milimetru.

*** Distanța dintre puncte este formată din segmente cumulate ce sunt mai mici decât valoarea 1 milimetru.

Neutilizabil în Circuitul Civil

**DATE DESPRE IMOBILUL NR. 14611**

Oficiul de Cadastru și Publicitate Imobiliară MUREȘ
Biroul de Cadastru și Publicitate Imobiliară Târgu Mureș

A. Partea I. Descrierea imobilului

TEREN Extravilan

Adresa: Jud. Mureș, Extravilan Bozeni

Nr. Crt	Nr cadastral Nr. topografic	Suprafața* (mp)	Observații / Referințe
A1	55792	15.400	Sector cadastral:18 Teren neimprejmuit;

B. Partea II. Proprietari și acte

Inscrieri privitoare la dreptul de proprietate și alte drepturi reale	Referințe
60191 / 15/07/2022	
Act Notarial nr. 3426, din 14/07/2022 emis de N.P. HOLBACH ANNA-MARIA;	
B1	A1
Intabulare, drept de PROPRIETATE, dobandit prin Conventie, cota actuala 1/1, cota initiala 1/1	
1) BALINT JANOS , (bun propriu)	

C. Partea III. SARCINI .

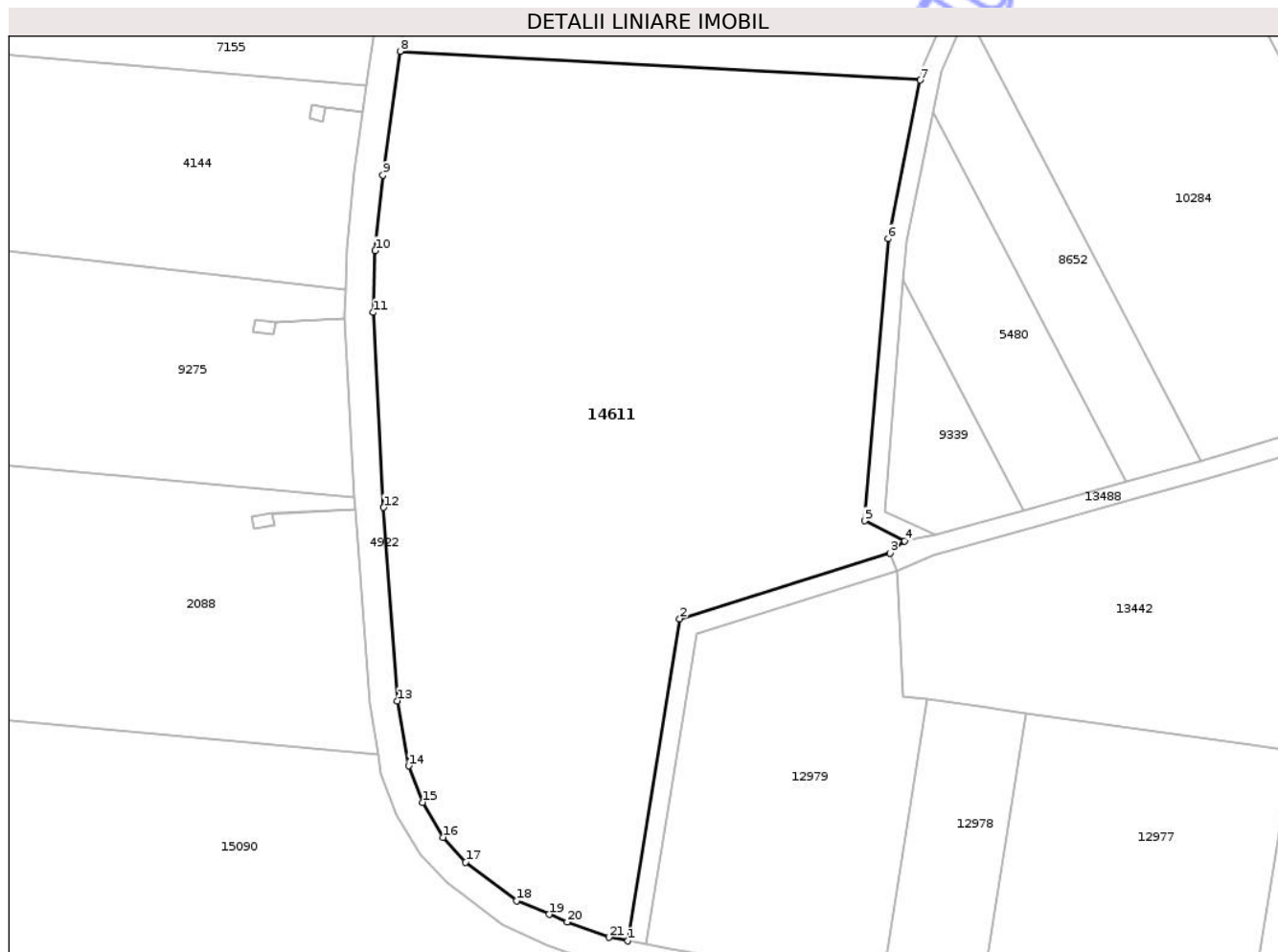
Inscrieri privind dezmembramintele dreptului de proprietate, drepturi reale de garanție și sarcini	Referințe
NU SUNT	

Anexa Nr. 1 La Partea I

Teren

Nr cadastral	Suprafața (mp)*	Observații / Referințe
55792	15.400	

* Suprafața este determinată în planul de proiecție Stereo 70.



Date referitoare la teren

Crt	Categorie folosință	Intra vilan	Suprafața (mp)	Tarla	Parcelă	Nr. topo	Observații / Referințe
1	arabil	NU	15.400	34	1113/12	-	

Lungime Segmente

1) Valorile lungimilor segmentelor sunt obținute din proiecție în plan.

Punct început	X / Y	Punct sfârșit	X / Y	Lungime segment (** (m)
1	473.216,255 558.250,437	2	473.227,269 558.318,8	69.245
3	473.271,917 558.332,753	4	473.275,052 558.335,318	4.051
5	473.266,569 558.339,611	6	473.271,5 558.399,499	60.091
7	473.278,367 558.433,154	8	473.167,849 558.439,246	110.686
9	473.164,183 558.412,939	10	473.162,551 558.396,926	16.096

Punct început	X / Y	Punct sfârșit	X / Y	Lungime segment (** (m)
2	473.227,269 558.318,8	3	473.271,917 558.332,753	46.777
4	473.275,052 558.335,318	5	473.266,569 558.339,611	9.507
6	473.271,5 558.399,499	7	473.278,367 558.433,154	34.348
8	473.167,849 558.439,246	9	473.164,183 558.412,939	26.561
10	473.162,551 558.396,926	11	473.162,109 558.383,834	13.099

Punct început	X / Y	Punct sfârșit	X / Y	Lungime segment (** (m)
11	473.162,109 558.383,834	12	473.164,343 558.342,443	41.451
13	473.167,325 558.301,384	14	473.169,648 558.287,594	13.984
15	473.172,599 558.279,869	16	473.176,955 558.272,427	8.623
17	473.181,798 558.267,17	18	473.192,578 558.258,971	13.544
19	473.199,498 558.256,045	20	473.203,341 558.254,421	4.172
21	473.212,214 558.251,184	1	473.216,255 558.250,437	4.109

Punct început	X / Y	Punct sfârșit	X / Y	Lungime segment (** (m)
12	473.164,343 558.342,443	13	473.167,325 558.301,384	41.167
14	473.169,648 558.287,594	15	473.172,599 558.279,869	8.269
16	473.176,955 558.272,427	17	473.181,798 558.267,17	7.148
18	473.192,578 558.258,971	19	473.199,498 558.256,045	7.513
20	473.203,341 558.254,421	21	473.212,214 558.251,184	9.445

** Lungimile segmentelor sunt determinate în planul de proiecție Stereo 70 și sunt rotunjite la 1 milimetru.

*** Distanța dintre puncte este formată din segmente cumulate ce sunt mai mici decât valoarea 1 milimetru.

Neutilizabil în Civil
Civil

**DATE DESPRE IMOBILUL NR. 14613**

Oficiul de Cadastru și Publicitate Imobiliară MUREȘ
Biroul de Cadastru și Publicitate Imobiliară Târgu Mureș

A. Partea I. Descrierea imobilului

TEREN Necunoscut

Adresa: Loc. Corunca, Jud. Mureș

Nr. Crt	Nr cadastral Nr. topografic	Suprafața* (mp)	Observații / Referințe
A1	55788	35.805	Sector cadastral:10 Teren neimprejmuit;

B. Partea II. Proprietari și acte

Inscrieri privitoare la dreptul de proprietate și alte drepturi reale	Referințe	
95499 / 15/11/2021		
Act Notarial nr. 1841 din 2007, din 01/01/2007 emis de NP Luminita Dobirta;		
B2	Intabulare, drept de PROPRIETATE, dobandit prin Conventie, cota actuala 4202/35805, cota initiala 4202/35805 1) PASTOR IOAN SORIN, cas. cu 2) PASTOR ANA - GEORGIANA, (bun comun)	A1
Act Notarial nr. 242, din 13/02/2007 emis de NP. Luminita Dobirta;		
B6	Intabulare, drept de PROPRIETATE, dobandit prin Conventie, cota actuala 5800/35805, cota initiala 5800/35805 1) PASTOR IOAN SORIN, cas. cu	A1
Act Notarial nr. 39, din 16/01/2006 emis de NP. Luminita Dobirta;		
B10	Intabulare, drept de PROPRIETATE, dobandit prin Conventie, cota actuala 5800/35805, cota initiala 5800/35805 1) PASTOR IOAN-SORIN, (nec. bun propriu)	A1
Act Notarial nr. 1840, din 09/10/2007 emis de NP. Luminita Dobirta;		
B13	Intabulare, drept de PROPRIETATE, dobandit prin Conventie, cota actuala 4202/35805, cota initiala 4202/35805 1) PASTOR IOAN SORIN, cas. cu 2) PASTOR ANA GEORGIANA, (bun comun)	A1
Act Notarial nr. 1839, din 09/10/2007 emis de NP. Luminita Dobirta;		
B17	Intabulare, drept de PROPRIETATE, dobandit prin Conventie, cota actuala 4201/35805, cota initiala 4201/35805 1) PASTOR IOAN-SORIN, (nec. bun propriu) 2) PASTOR ANA-GEORGIANA, (bun comun)	A1
Act Notarial nr. 2762, din 07/12/2007 emis de NP Ciocea Delia;		
B23	Intabulare, drept de PROPRIETATE, dobandit prin Conventie, cota actuala 11600/35805, cota initiala 11600/35805 1) PASTOR IOAN-SORIN, (nec. bun propriu) 2) PASTOR ANA-GIORGIANA, (bun comun)	A1

C. Partea III. SARCINI .

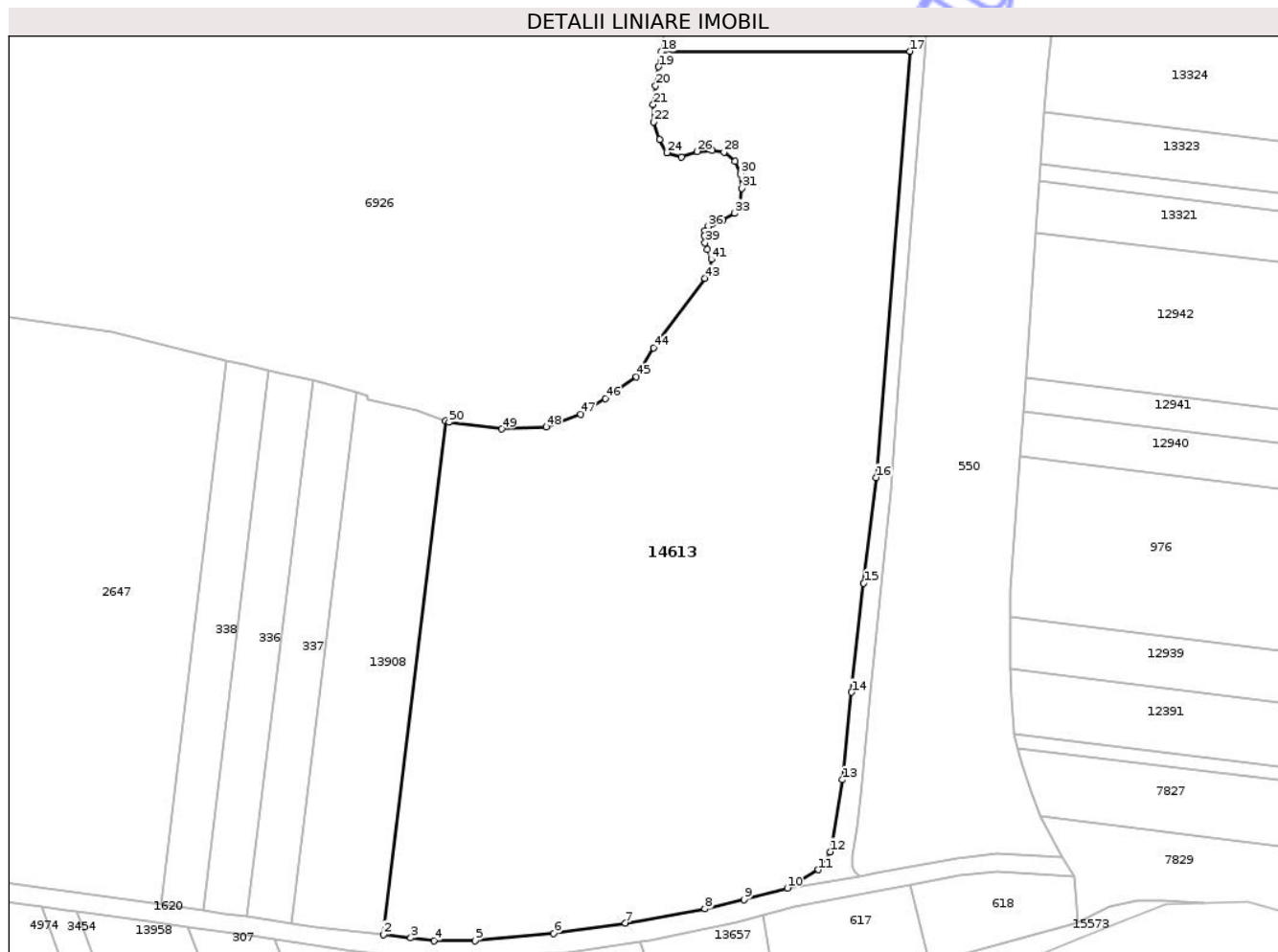
Inscrieri privind dezmembramintele dreptului de proprietate, drepturi reale de garanție și sarcini	Referințe
NU SUNT	

Anexa Nr. 1 La Partea I

Teren

Nr cadastral	Suprafața (mp)*	Observații / Referințe
55788	35.805	

* Suprafața este determinată în planul de proiecție Stereo 70.



Date referitoare la teren

Crt	Categorie folosință	Intravilan	Suprafața (mp)	Tarla	Parcelă	Nr. topo	Observații / Referințe
1	arabil	DA	19.279	46	1358/32	-	
2	faneata	DA	11.600	46	1358/32	-	
3	faneata	NU	4.926	46	1358/32	-	

Lungime Segmente

1) Valorile lungimilor segmentelor sunt obținute din proiecție în plan.

Punct început	X / Y	Punct sfârșit	X / Y	Lungime segment	Punct început	X / Y	Punct sfârșit	X / Y	Lungime segment	Punct început	X / Y	Punct sfârșit	X / Y	Lungime segment
1	473.238,213 556.587,454	2	473.216,573 556.409,678	179.088	2	473.216,573 556.409,678	3	473.226,139 556.408,58	9.629	3	473.226,139 556.408,58	4	473.234,112 556.407,533	8.041
4	473.234,112 556.407,533	5	473.248,392 556.407,643	14.28	5	473.248,392 556.407,643	6	473.275,614 556.410,095	27.332	6	473.275,614 556.410,095	7	473.300,483 556.413,711	25.131
7	473.300,483 556.413,711	8	473.328,01 556.418,655	27.967	8	473.328,01 556.418,655	9	473.341,515 556.421,829	13.873	9	473.341,515 556.421,829	10	473.356,516 556.425,816	15.522
10	473.356,516 556.425,816	11	473.367,196 556.432,16	12.422	11	473.367,196 556.432,16	12	473.371,329 556.438,359	7.45	12	473.371,329 556.438,359	13	473.375,609 556.463,303	25.309

Punct început	X / Y	Punct sfârșit	X / Y	Lungime segment	Punct început	X / Y	Punct sfârșit	X / Y	Lungime segment	Punct început	X / Y	Punct sfârșit	X / Y	Lungime segment
13	473.375,609 556.463,303	14	473.378,756 556.493,595	30.455	14	473.378,756 556.493,595	15	473.383,01 556.531,309	37.953	15	473.383,01 556.531,309	16	473.387,326 556.567,918	36.863
16	473.387,326 556.567,918	17	473.399,072 556.715,388	147.937	17	473.399,072 556.715,388	18	473.312,927 556.715,278	86.145	18	473.312,927 556.715,278	19	473.311,929 556.710,079	5.294
19	473.311,929 556.710,079	20	473.310,917 556.703,494	6.662	20	473.310,917 556.703,494	21	473.310,078 556.696,942	6.605	21	473.310,078 556.696,942	22	473.310,155 556.690,923	6.019
22	473.310,155 556.690,923	23	473.312,212 556.684,827	6.434	23	473.312,212 556.684,827	24	473.314,764 556.680,313	5.185	24	473.314,764 556.680,313	25	473.319,869 556.678,789	5.328
25	473.319,869 556.678,789	26	473.325,278 556.680,694	5.735	26	473.325,278 556.680,694	27	473.330,459 556.681,151	5.201	27	473.330,459 556.681,151	28	473.334,65 556.680,542	4.235
28	473.334,65 556.680,542	29	473.338,383 556.677,265	4.967	29	473.338,383 556.677,265	30	473.340,288 556.672,923	4.742	30	473.340,288 556.672,923	31	473.340,821 556.667,97	4.982
31	473.340,821 556.667,97	32	473.340,326 556.662,427	5.565	32	473.340,326 556.662,427	33	473.338,155 556.659,342	3.772	33	473.338,155 556.659,342	34	473.334,269 556.657,075	4.499
34	473.334,269 556.657,075	35	473.330,745 556.655,818	3.741	35	473.330,745 556.655,818	36	473.329,031 556.654,827	1.98	36	473.329,031 556.654,827	37	473.328,002 556.653,304	1.838
37	473.328,002 556.653,304	38	473.327,85 556.651,551	1.76	38	473.327,85 556.651,551	39	473.328,079 556.649,132	2.43	39	473.328,079 556.649,132	40	473.328,859 556.646,884	2.379
40	473.328,859 556.646,884	41	473.330,173 556.643,41	3.714	41	473.330,173 556.643,41	42	473.329,564 556.639,78	3.681	42	473.329,564 556.639,78	43	473.327,964 556.636,884	3.309
43	473.327,964 556.636,884	44	473.310,202 556.612,723	29.987	44	473.310,202 556.612,723	45	473.304,197 556.602,745	11.646	45	473.304,197 556.602,745	46	473.293,564 556.595,194	13.041
46	473.293,564 556.595,194	47	473.284,963 556.589,742	10.183	47	473.284,963 556.589,742	48	473.273,054 556.585,374	12.685	48	473.273,054 556.585,374	49	473.257,602 556.584,685	15.467
49	473.257,602 556.584,685	50	473.239,361 556.587,033	18.391	50	473.239,361 556.587,033	1	473.238,213 556.587,454	1.223					

** Lungimile segmentelor sunt determinate în planul de proiecție Stereo 70 și sunt rotunjite la 1 milimetru.

*** Distanța dintre puncte este formată din segmente cumulate ce sunt mai mici decât valoarea 1 milimetru.

**DATE DESPRE IMOBILUL NR. 14615**

Oficiul de Cadastru și Publicitate Imobiliară MUREȘ
 Biroul de Cadastru și Publicitate Imobiliară Târgu Mureș

A. Partea I. Descrierea imobilului

TEREN Intravilan

Adresa: Loc. Corunca, Jud. Mureș

Nr. Crt	Nr cadastral Nr. topografic	Suprafața* (mp)	Observații / Referințe
A1	55785	136	Sector cadastral:1 Teren neimprejmuit;

B. Partea II. Proprietari și acte

Inscrieri privitoare la dreptul de proprietate și alte drepturi reale	Referințe
85524 / 13/10/2021	
Act Notarial nr. 1184, din 19/05/2021 emis de N.P. Danci Baziotis Petru Pavel;	
B1	A1
Intabulare, drept de PROPRIETATE, dobandit prin Conventie, cota actuala 1/1, cota initiala 1/1	
1) GRIGORAS NELU, si sotia	
2) GRIGORAS RODICA, (bun comun)	

C. Partea III. SARCINI .

Inscrieri privind dezmembramintele dreptului de proprietate, drepturi reale de garanție și sarcini	Referințe
NU SUNT	

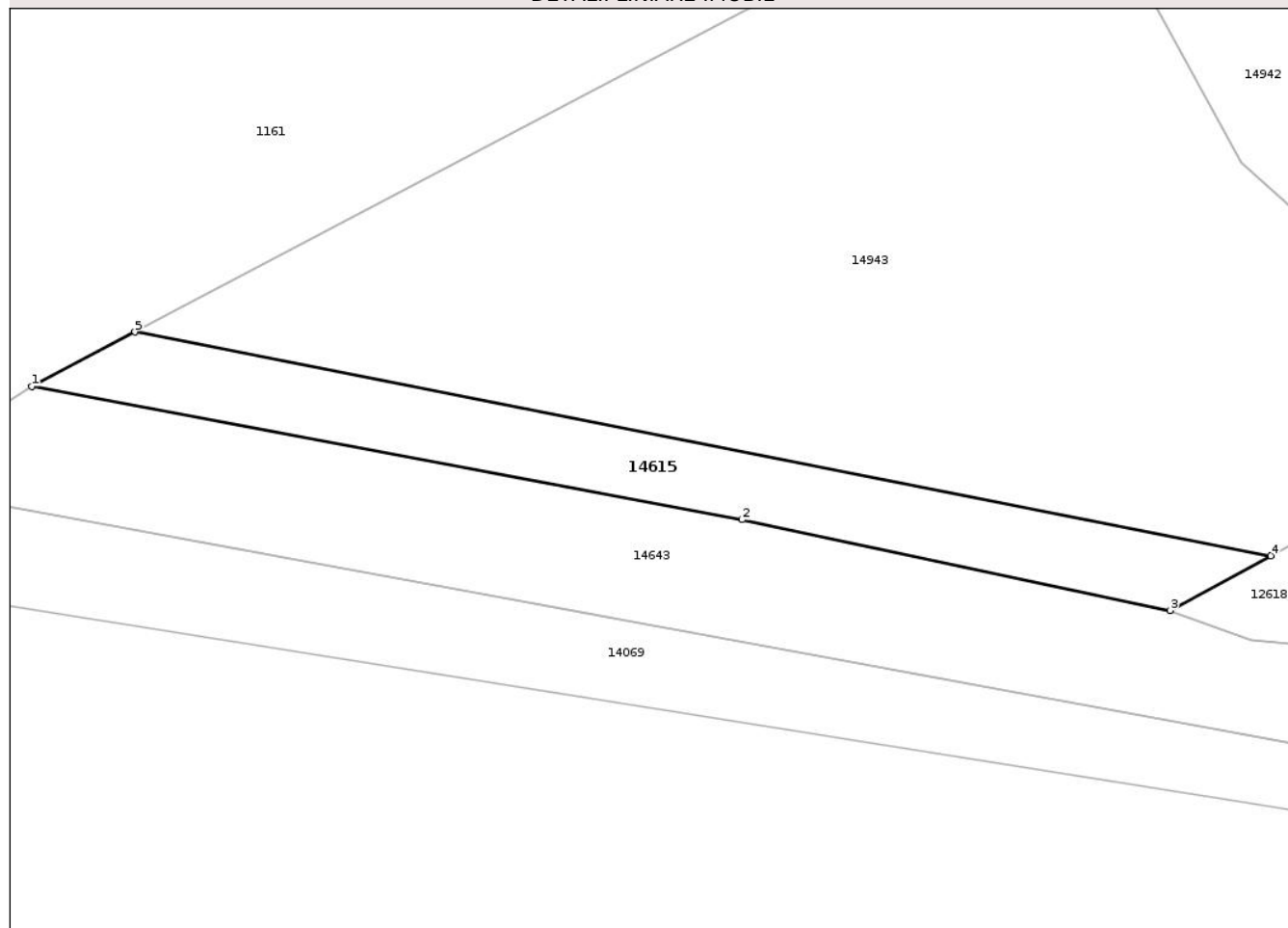
Anexa Nr. 1 La Partea I

Teren

Nr cadastral	Suprafața (mp)*	Observații / Referințe
55785	136	

* Suprafața este determinată în planul de proiecție Stereo 70.

DETALII LINIARE IMOBIL



Date referitoare la teren

Crt	Categorie folosință	Intra vilan	Suprafața (mp)	Tarla	Parcelă	Nr. topo	Observații / Referințe
1	arabil	DA	136	43	A 1249/65/1, 1250/1/3	-	

Lungime Segmente

1) Valorile lungimilor segmentelor sunt obținute din proiecție în plan.

Punct început	X / Y	Punct sfârșit	X / Y	Lungime segment (** (m)
1	469.648,007 557.289,563	2	469.677,099 557.284,102	29.6
2	469.677,099 557.284,102	3	469.694,635 557.280,391	17.924
3	469.694,635 557.280,391	4	469.698,771 557.282,634	4.705
4	469.698,771 557.282,634	5	469.652,234 557.291,789	47.429
5	469.652,234 557.291,789	1	469.648,007 557.289,563	4.777

** Lungimile segmentelor sunt determinate în planul de proiecție Stereo 70 și sunt rotunjite la 1 milimetru.

*** Distanța dintre puncte este formată din segmente cumulate ce sunt mai mici decât valoarea 1 milimetru.

Neutilizabil în Circuitul
Civil

**DATE DESPRE IMOBILUL NR. 14616**

Oficiul de Cadastru și Publicitate Imobiliară MUREȘ
Biroul de Cadastru și Publicitate Imobiliară Târgu Mureș

A. Partea I. Descrierea imobilului

TEREN Intravilan

Adresa: Loc. Corunca, Str De Sus, Nr. 80, Jud. Mureș

Nr. Crt	Nr cadastral Nr. topografic	Suprafața* (mp)	Observații / Referințe
A1	55784	928	Sector cadastral:4 Teren neimprejmuit;

Construcții

Crt	Nr cadastral Nr. topografic	Adresa	Observații / Referințe
A1.1		Loc. Corunca, Str De Sus, Nr. 80, Jud. Mureș	Nr. niveluri:3; S. construita la sol:79 mp; S. construita desfasurata:180 mp; Casa de locuit avand: la subsol: 1 pivnita; la parter: 2 camere, hol, baie, bucatarie, camera; la etaj: 2 camere, hol, baie, bucatarie, camera

B. Partea II. Proprietari și acte

Inscrieri privitoare la dreptul de proprietate și alte drepturi reale		Referințe
82239 / 04/10/2021		
Act Notarial nr. 385, din 11/10/2019 emis de NP HOLBACH ANNA-MARIA;		
B1	Intabulare, drept de PROPRIETATE, dobandit prin Succesiune, cota actuala 19/48, cota initiala 19/48 1) SZOVERFI ATTILA, (bun propriu)	A1
B2	Intabulare, drept de PROPRIETATE, dobandit prin Succesiune, cota actuala 19/48, cota initiala 19/48 1) SZOVERFI ATTILA, (bun propriu)	A1.1
B3	Intabulare, drept de PROPRIETATE, dobandit prin Succesiune, cota actuala 5/24, cota initiala 5/24 1) RENDES TIBERIU, (bun propriu)	A1
B4	Intabulare, drept de PROPRIETATE, dobandit prin Succesiune, cota actuala 5/24, cota initiala 5/24 1) RENDES TIBERIU, (bun propriu)	A1.1
Act Notarial nr. 4112, din 30/09/2021 emis de N.P. HOLBACH ANNA-MARIA (act notarial nr 68 din 03.11.2021, emis de N.P. HOLBACH ANNA-MARIA);		
B5	Intabulare, drept de PROPRIETATE, dobandit prin Conventie, cota actuala 5/48, cota initiala 5/48 1) SZOVERFI ATTILA, (bun propriu)	A1
B6	Intabulare, drept de PROPRIETATE, dobandit prin Conventie, cota actuala 14/48, cota initiala 14/48 1) RENDES TIBERIU, (bun propriu)	A1
B7	Intabulare, drept de PROPRIETATE, dobandit prin Conventie, cota actuala 5/48, cota initiala 5/48 1) SZOVERFI ATTILA, (bun propriu)	A1.1
B8	Intabulare, drept de PROPRIETATE, dobandit prin Conventie, cota actuala 14/48, cota initiala 14/48 1) RENDES TIBERIU, (bun propriu)	A1.1

C. Partea III. SARCINI .

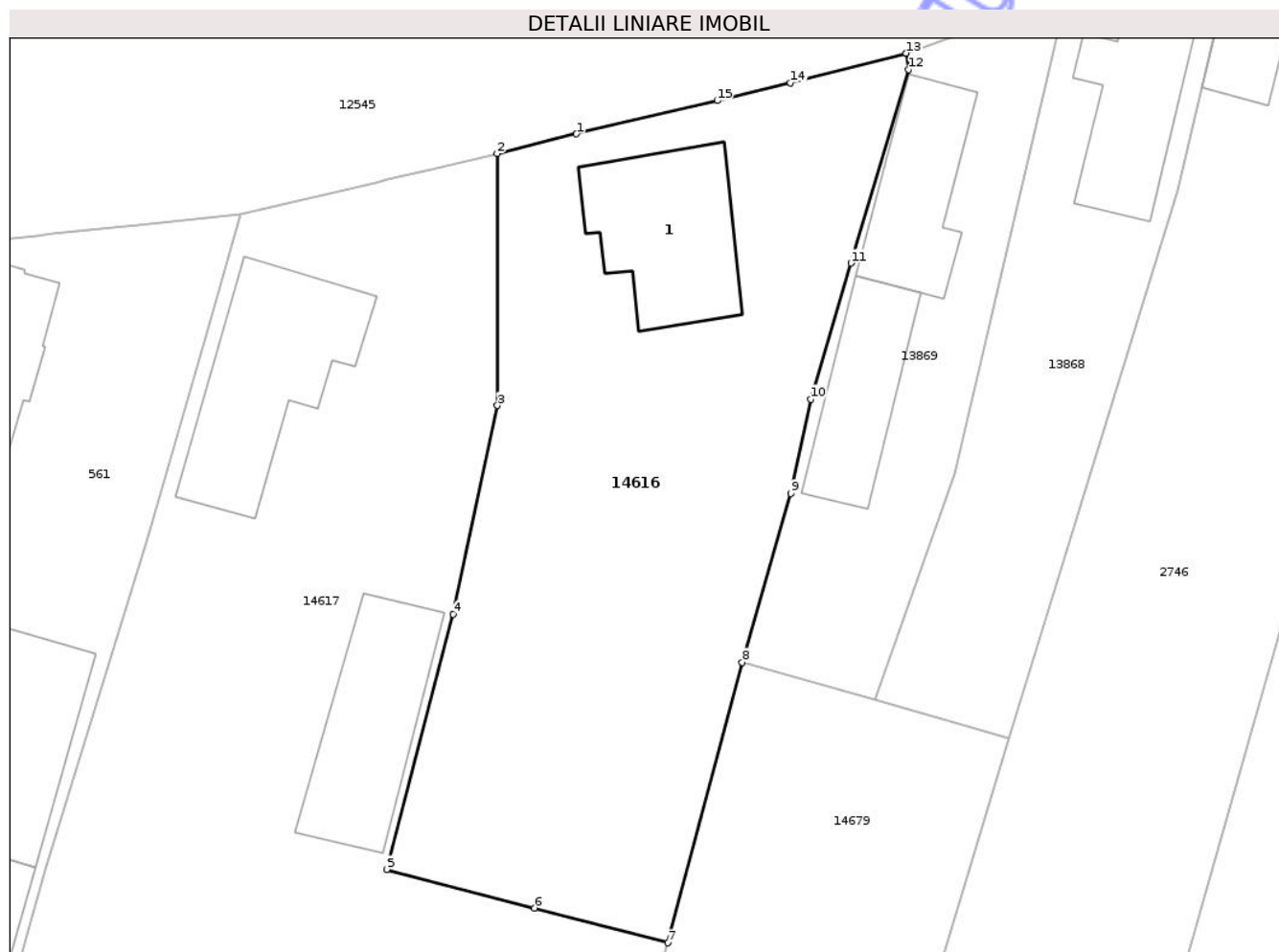
Inscrieri privind dezmembramintele dreptului de proprietate, drepturi reale de garanție și sarcini	Referințe
NU SUNT	

Anexa Nr. 1 La Partea I

Teren

Nr cadastral	Suprafața (mp)*	Observații / Referințe
55784	928	

* Suprafața este determinată în planul de proiecție Stereo 70.



Date referitoare la teren

Crt	Categorie folosință	Intra vilan	Suprafața (mp)	Tarla	Parcelă	Nr. topo	Observații / Referințe
1	curți constructii	DA	928	-	-	-	

Date referitoare la construcții

Crt	Număr	Destinație construcție	Supraf. (mp)	Situație juridică	Observații / Referințe
A1.1		construcții de locuințe	79	Cu acte	Nr. niveluri:3; S. construita la sol:79 mp; S. construita desfasurata:180 mp; Casa de locuit avand: la subsol: 1 pivnita; la parter: 2 camere, hol, baie, bucatarie, camara; la etaj: 2 camere, hol, baie, bucatarie, camara

Lungime Segmente

1) Valorile lungimilor segmentelor sunt obținute din proiecție în plan.

Punct început	X / Y	Punct sfârșit	X / Y	Lungime segment (** (m)
1	471.557,67 558.097,81	2	471.552,94 558.096,63	4.875
2	471.552,94 558.096,63	3	471.552,951 558.081,586	15.044

Punct început	X / Y	Punct sfârșit	X / Y	Lungime segment (** (m)
3	471.552,951 558.081,586	4	471.550,313 558.069,124	12.738
4	471.550,313 558.069,124	5	471.546,342 558.053,878	15.755
5	471.546,342 558.053,878	6	471.555,182 558.051,569	9.137
6	471.555,182 558.051,569	7	471.563,135 558.049,491	8.22
7	471.563,135 558.049,491	8	471.567,591 558.066,245	17.336
8	471.567,591 558.066,245	9	471.570,503 558.076,324	10.491
9	471.570,503 558.076,324	10	471.571,689 558.081,969	5.768
10	471.571,689 558.081,969	11	471.574,088 558.090,098	8.476
11	471.574,088 558.090,098	12	471.577,534 558.101,649	12.054
12	471.577,534 558.101,649	13	471.577,4 558.102,63	0.99
13	471.577,4 558.102,63	14	471.570,47 558.100,87	7.15
14	471.570,47 558.100,87	15	471.566,1 558.099,8	4.499
15	471.566,1 558.099,8	1	471.557,67 558.097,81	8.662

** Lungimile segmentelor sunt determinate în planul de proiecție Stereo 70 și sunt rotunjite la 1 milimetru.

*** Distanța dintre puncte este formată din segmente cumulate ce sunt mai mici decât valoarea 1 milimetru.

**DATE DESPRE IMOBILUL NR. 14617**

Oficiul de Cadastru și Publicitate Imobiliară MUREȘ
Biroul de Cadastru și Publicitate Imobiliară Târgu Mureș

A. Partea I. Descrierea imobilului

TEREN Intravilan

Adresa: Loc. Corunca, Str De Sus, Nr. 78, Jud. Mureș

Nr. Crt	Nr cadastral Nr. topografic	Suprafața* (mp)	Observații / Referințe
A1	55783	2.643	Sector cadastral:4 Teren neimprejmuit;

Construcții

Crt	Nr cadastral Nr. topografic	Adresa	Observații / Referințe
A1.1		Loc. Corunca, Str De Sus, Nr. 78, Jud. Mureș	Nr. niveluri:2; S. construita la sol:93 mp; S. construita desfasurata:106 mp; Casa de locuit in regim de inaltime S+P, construita din caramida, acoperita cu tigla, fiind compusa din: 2 camere, bucatarie, pivnita, antreu
A1.2		Loc. Corunca, Str De Sus, Nr. 78, Jud. Mureș	Nr. niveluri:1; S. construita la sol:77 mp; S. construita desfasurata:77 mp; Anexa gospodareasca, in regim de inaltime P, fiind compusa din sura si grajd

B. Partea II. Proprietari și acte

Inscrieri privitoare la dreptul de proprietate și alte drepturi reale		Referințe
82239 / 04/10/2021		
Act Notarial nr. 385, din 11/10/2019 emis de NP HOLBACH ANNA-MARIA;		
B1	Intabulare, drept de PROPRIETATE, dobandit prin Succesiune, cota actuala 19/48, cota initiala 19/48 1) SZOVERFI KAROLY, (bun propriu)	A1
B2	Intabulare, drept de PROPRIETATE, dobandit prin Succesiune, cota actuala 19/48, cota initiala 19/48 1) SZOVERFI KAROLY, (bun propriu)	A1.1, A1.2
Act Notarial nr. 4112, din 30/09/2021 emis de N.P. HOLBACH ANNA-MARIA (act notarial nr 68 din 03.11.2021, emis de N.P. HOLBACH ANNA-MARIA);		
B3	Intabulare, drept de PROPRIETATE, dobandit prin Conventie, cota actuala 29/48, cota initiala 29/48 1) SZOVERFI KAROLY, (bun propriu)	A1
B4	Intabulare, drept de PROPRIETATE, dobandit prin Conventie, cota actuala 29/48, cota initiala 29/48 1) SZOVERFI KAROLY, (bun propriu)	A1.1, A1.2

C. Partea III. SARCINI .

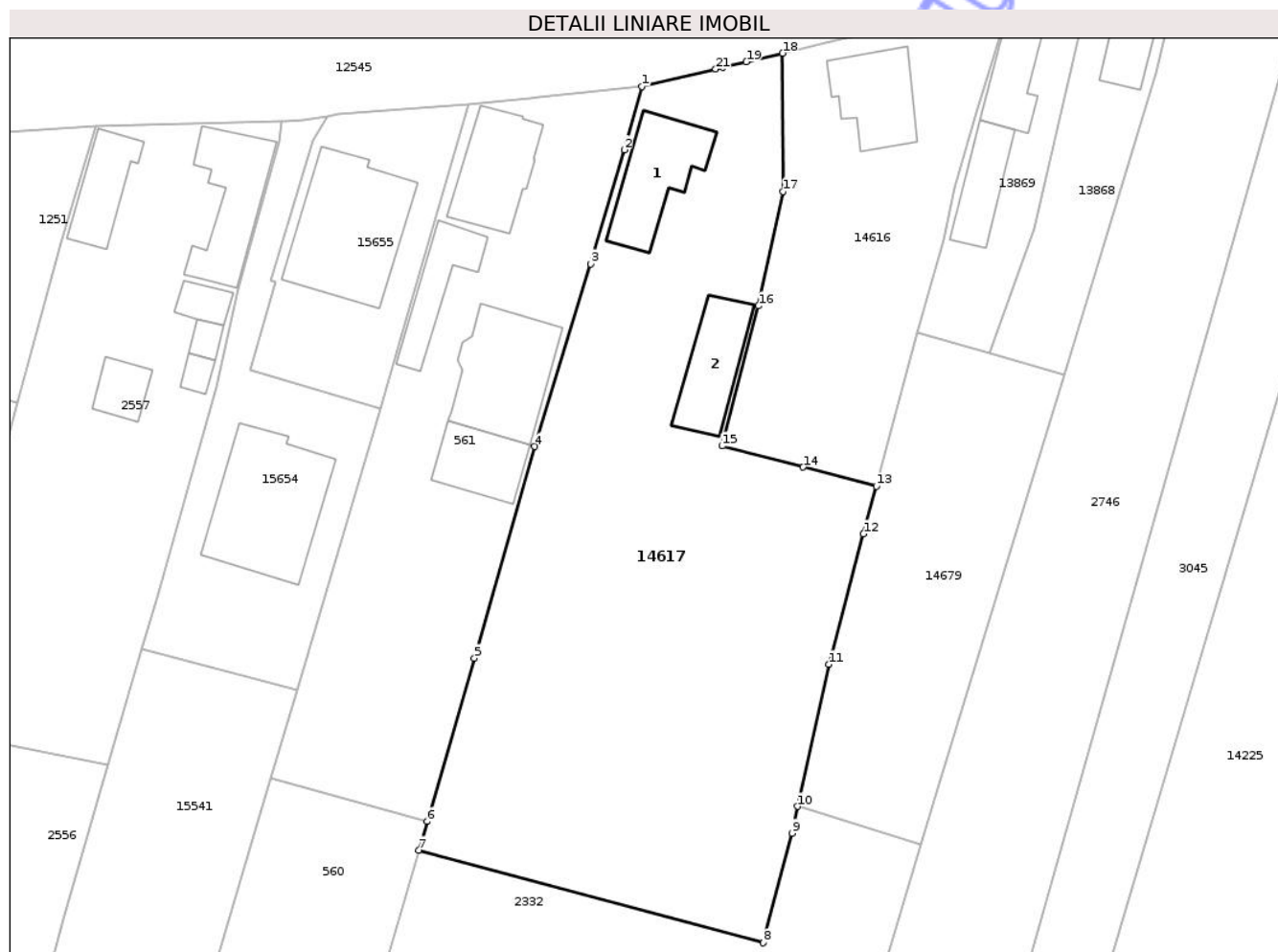
Inscrieri privind dezmembramintele dreptului de proprietate, drepturi reale de garanție și sarcini	Referințe
NU SUNT	

Anexa Nr. 1 La Partea I

Teren

Nr cadastral	Suprafața (mp)*	Observații / Referințe
55783	2.643	

* Suprafața este determinată în planul de proiecție Stereo 70.



Date referitoare la teren

Crt	Categorie folosință	Intra vilan	Suprafața (mp)	Tarla	Parcelă	Nr. topo	Observații / Referințe
1	curți constructii	DA	748	-	-	-	
2	arabil	DA	1.895	-	-	-	

Date referitoare la construcții

Crt	Număr	Destinație construcție	Supraf. (mp)	Situație juridică	Observații / Referințe
A1.1		construcții de locuințe	93	Cu acte	Nr. niveluri:2; S. construita la sol:93 mp; S. construita desfasurata:106 mp; Casa de locuit in regim de inaltime S+P, construita din caramida, acoperita cu tigla, fiind compusa din: 2 camere, bucatarie, pivnita, antreu
A1.2		construcții anexa	77	Cu acte	Nr. niveluri:1; S. construita la sol:77 mp; S. construita desfasurata:77 mp; Anexa gospodareasca, in regim de inaltime P, fiind compusa din sura si grajd

Lungime Segmente

1) Valorile lungimilor segmentelor sunt obținute din proiecție în plan.

Punct început	X / Y	Punct sfârșit	X / Y	Lungime segment (** (m)
1	471.537,58 558.092,99	2	471.535,68 558.086,129	7.119
3	471.532,028 558.073,688	4	471.525,947 558.053,816	20.782
5	471.519,36 558.030,78	6	471.514,232 558.013,021	18.485
7	471.513,331 558.009,902	8	471.550,832 557.999,802	38.837
9	471.553,937 558.011,735	10	471.554,579 558.014,651	2.986
11	471.557,978 558.030,103	12	471.561,736 558.044,295	14.681
13	471.563,135 558.049,491	14	471.555,182 558.051,569	8.22
15	471.546,342 558.053,878	16	471.550,313 558.069,124	15.755
17	471.552,951 558.081,586	18	471.552,94 558.096,63	15.044
19	471.548,99 558.095,7	20	471.546,41 558.095,1	2.649
21	471.545,65 558.094,9	1	471.537,58 558.092,99	8.293

Punct început	X / Y	Punct sfârșit	X / Y	Lungime segment (** (m)
2	471.535,68 558.086,129	3	471.532,028 558.073,688	12.966
4	471.525,947 558.053,816	5	471.519,36 558.030,78	23.959
6	471.514,232 558.013,021	7	471.513,331 558.009,902	3.247
8	471.550,832 557.999,802	9	471.553,937 558.011,735	12.33
10	471.554,579 558.014,651	11	471.557,978 558.030,103	15.821
12	471.561,736 558.044,295	13	471.563,135 558.049,491	5.381
14	471.555,182 558.051,569	15	471.546,342 558.053,878	9.137
16	471.550,313 558.069,124	17	471.552,951 558.081,586	12.738
18	471.552,94 558.096,63	19	471.548,99 558.095,7	4.058
20	471.546,41 558.095,1	21	471.545,65 558.094,9	0.786

** Lungimile segmentelor sunt determinate în planul de proiecție Stereo 70 și sunt rotunjite la 1 milimetru.

*** Distanța dintre puncte este formată din segmente cumulate ce sunt mai mici decât valoarea 1 milimetru.

**DATE DESPRE IMOBILUL NR. 14618**

Oficiul de Cadastru și Publicitate Imobiliară MUREȘ
Biroul de Cadastru și Publicitate Imobiliară Târgu Mureș

A. Partea I. Descrierea imobilului

TEREN Extravilan

Adresa: Jud. Mureș

Nr. Crt	Nr cadastral Nr. topografic	Suprafața* (mp)	Observații / Referințe
A1	55708	1.195	Sector cadastral:12 Teren neimprejmuit;

B. Partea II. Proprietari și acte

Inscrieri privitoare la dreptul de proprietate și alte drepturi reale	Referințe
94313 / 10/11/2021	
Act Notarial nr. 390, din 17/12/2020 emis de NP IVANUS-SUCEAVA Daniela Florina;	
B1	A1
Intabulare, drept de PROPRIETATE, dobandit prin Succesiune, cota actuala 1/15, cota initiala 1/15 1) KALMAN KATALIN , (bun propriu)	
Act Notarial nr. 3474, din 17/12/2020 emis de NP IVANUS-SUCEAVA Daniela Florina;	
B2	A1
Intabulare, drept de PROPRIETATE, dobandit prin Conventie, cota actuala 6/60, cota initiala 6/60 1) KALMAN KATALIN , (bun propriu)	
Act Notarial nr. 1556, din 10/11/2021 emis de NP MOLDOVAN-PETRUT LUMINITA (act administrativ nr 41107 din 17.05.2021, emis de OCPI MURES);	
B3	A1
Intabulare, drept de PROPRIETATE, dobandit prin Conventie, cota actuala 25/30, cota initiala 25/30 1) KALMAN KATALIN , (bun propriu)	

C. Partea III. SARCINI .

Inscrieri privind dezmembramintele dreptului de proprietate, drepturi reale de garanție și sarcini	Referințe
NU SUNT	

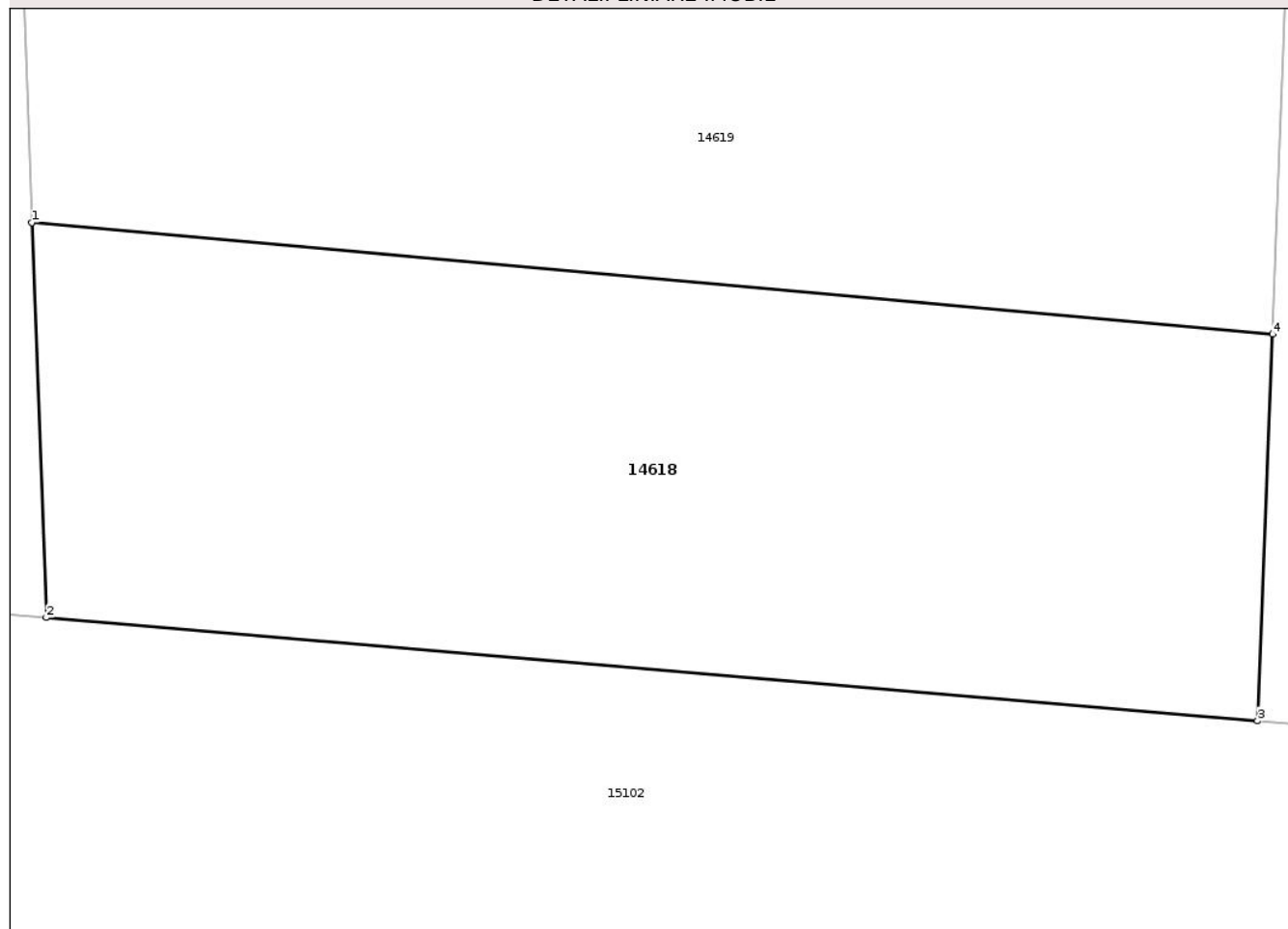
Anexa Nr. 1 La Partea I

Teren

Nr cadastral	Suprafața (mp)*	Observații / Referințe
55708	1.195	

* Suprafața este determinată în planul de proiecție Stereo 70.

DETALII LINIARE IMOBIL



Date referitoare la teren

Crt	Categorie folosință	Intra vilan	Suprafața (mp)	Tarla	Parcelă	Nr. topo	Observații / Referințe
1	arabil	NU	1.195	35	1113/13	-	

Lungime Segmente

1) Valorile lungimilor segmentelor sunt obținute din proiecție în plan.

Punct început	X / Y	Punct sfârșit	X / Y	Lungime segment (** (m)
1	472.774,951 558.531,547	2	472.775,68 558.511,831	19.729
2	472.775,68 558.511,831	3	472.836,174 558.506,67	60.714
3	472.836,174 558.506,67	4	472.836,928 558.525,973	19.318
4	472.836,928 558.525,973	1	472.774,951 558.531,547	62.227

** Lungimile segmentelor sunt determinate în planul de proiecție Stereo 70 și sunt rotunjite la 1 milimetru.

*** Distanţa dintre puncte este formată din segmente cumulate ce sunt mai mici decât valoarea 1 milimetru.

Neutilizabil în Circuitul
Civil

**DATE DESPRE IMOBILUL NR. 14619**

Oficiul de Cadastru și Publicitate Imobiliară MUREȘ
Biroul de Cadastru și Publicitate Imobiliară Târgu Mureș

A. Partea I. Descrierea imobilului

TEREN Extravilan

Adresa: Jud. Mureș

Nr. Crt	Nr cadastral Nr. topografic	Suprafața* (mp)	Observații / Referințe
A1	55707	1.195	Sector cadastral:12 Teren neimprejmuit;

B. Partea II. Proprietari și acte

Inscrieri privitoare la dreptul de proprietate și alte drepturi reale	Referințe	
94313 / 10/11/2021		
Act Notarial nr. 390, din 17/12/2020 emis de NP IVANUS-SUCEAVA Daniela Florina;		
B1	Intabulare, drept de PROPRIETATE, dobandit prin Succesiune, cota actuala 1/15, cota initiala 1/15 1) NAGY EVA , (bun propriu)	A1
Act Notarial nr. 3474, din 17/12/2020 emis de NP IVANUS-SUCEAVA Daniela Florina;		
B2	Intabulare, drept de PROPRIETATE, dobandit prin Conventie, cota actuala 6/60, cota initiala 6/60 1) NAGY EVA , (bun propriu)	A1
Act Notarial nr. 1556, din 10/11/2021 emis de NP MOLDOVAN-PETRUT LUMINITA;		
B3	Intabulare, drept de PROPRIETATE, dobandit prin Conventie, cota actuala 25/30, cota initiala 25/30 1) NAGY EVA , (bun propriu)	A1

C. Partea III. SARCINI .

Inscrieri privind dezmembramintele dreptului de proprietate, drepturi reale de garanție și sarcini	Referințe
NU SUNT	

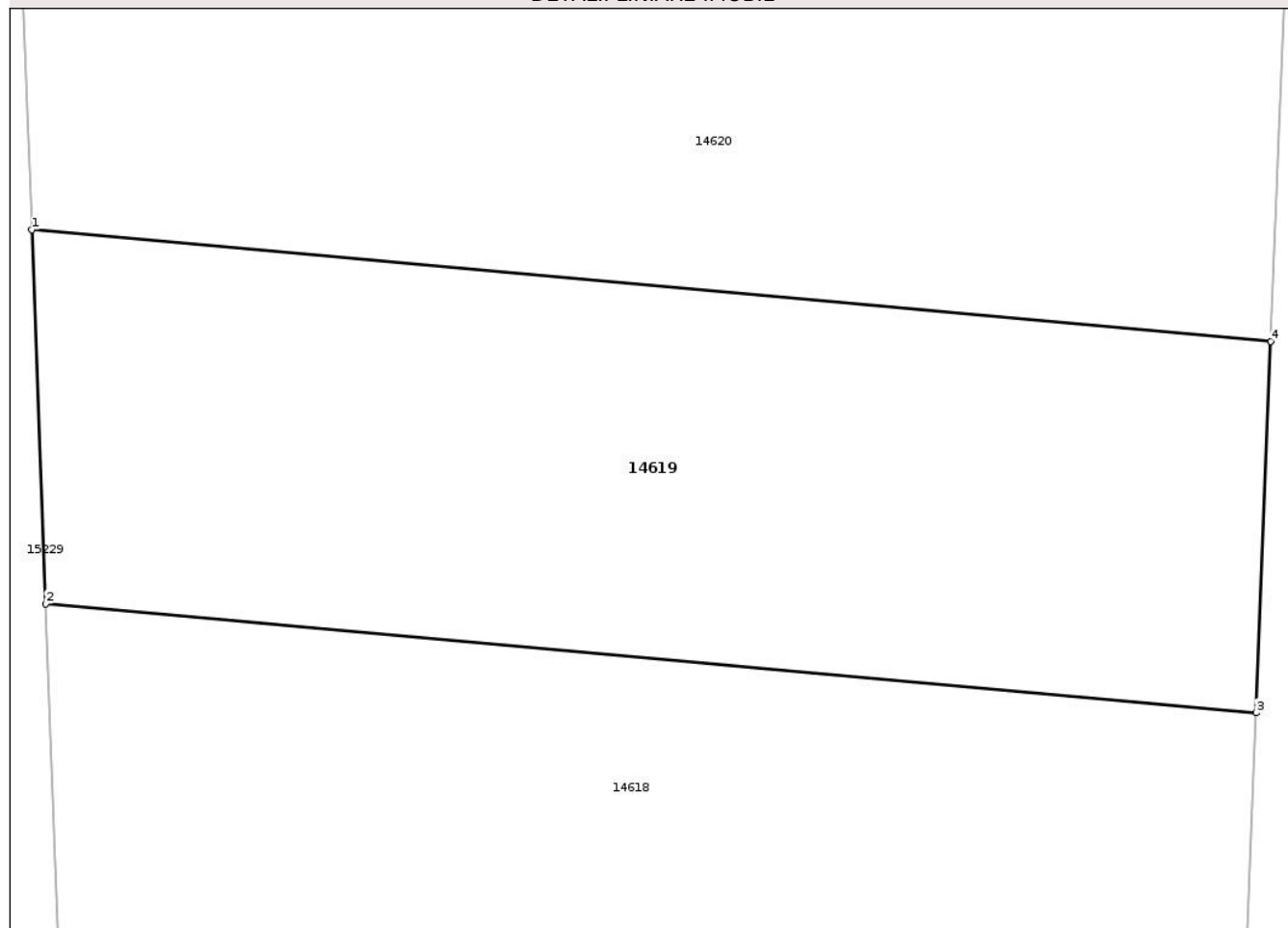
Anexa Nr. 1 La Partea I

Teren

Nr cadastral	Suprafața (mp)*	Observații / Referințe
55707	1.195	

* Suprafața este determinată în planul de proiecție Stereo 70.

DETALII LINIARE IMOBIL



Date referitoare la teren

Crt	Categorie folosință	Intra vilan	Suprafața (mp)	Tarla	Parcelă	Nr. topo	Observații / Referințe
1	arabil	NU	1.195	35	1113/13	-	

Lungime Segmente

1) Valorile lungimilor segmentelor sunt obținute din proiecție în plan.

Punct început	X / Y	Punct sfârșit	X / Y	Lungime segment (** (m)
1	472.774,244 558.550,669	2	472.774,951 558.531,547	19.135
2	472.774,951 558.531,547	3	472.836,928 558.525,973	62.227
3	472.836,928 558.525,973	4	472.837,67 558.544,965	19.006
4	472.837,67 558.544,965	1	472.774,244 558.550,669	63.682

** Lungimile segmentelor sunt determinate în planul de proiecție Stereo 70 și sunt rotunjite la 1 milimetru.

*** Distanţa dintre puncte este formată din segmente cumulate ce sunt mai mici decât valoarea 1 milimetru.

Neutilizabil în Circuitul
Civil

**DATE DESPRE IMOBILUL NR. 14620**

Oficiul de Cadastru și Publicitate Imobiliară MUREȘ
Biroul de Cadastru și Publicitate Imobiliară Târgu Mureș

A. Partea I. Descrierea imobilului

TEREN Extravilan

Adresa: Jud. Mureș

Nr. Crt	Nr cadastral Nr. topografic	Suprafața* (mp)	Observații / Referințe
A1	55706	1.195	Sector cadastral:12 Teren neimprejmuit;

B. Partea II. Proprietari și acte

Inscrieri privitoare la dreptul de proprietate și alte drepturi reale		Referințe
94313 / 10/11/2021		
Act Notarial nr. 390, din 17/12/2020 emis de NP IVANUS-SUCEAVA Daniela Florina;		
B1	Intabulare, drept de PROPRIETATE, dobandit prin Succesiune, cota actuala 1/15, cota initiala 1/15 1) KALMAN CSABA , (bun propriu)	A1
Act Notarial nr. 3474, din 17/12/2020 emis de NP IVANUS-SUCEAVA Daniela Florina;		
B2	Intabulare, drept de PROPRIETATE, dobandit prin Conventie, cota actuala 6/60, cota initiala 6/60 1) KALMAN CSABA , (bun propriu) <i>OBSERVATII: =</i>	A1
Act Notarial nr. 1556, din 10/11/2021 emis de NP MOLDOVAN-PETRUT LUMINITA;		
B3	Intabulare, drept de PROPRIETATE, dobandit prin Conventie, cota actuala 25/30, cota initiala 25/30 1) KALMAN CSABA , (bun propriu)	A1

C. Partea III. SARCINI .

Inscrieri privind dezmembramintele dreptului de proprietate, drepturi reale de garanție și sarcini	Referințe
NU SUNT	

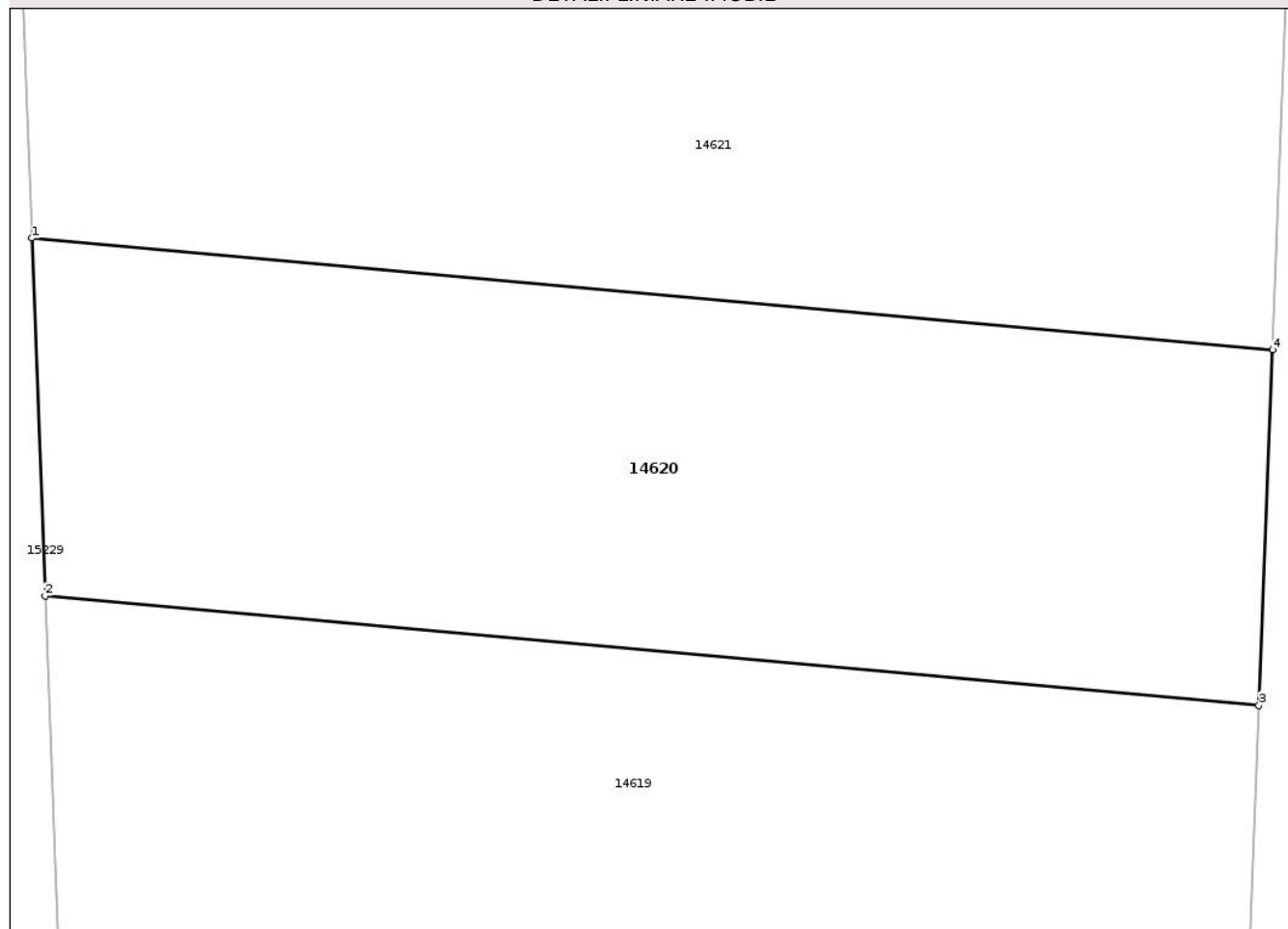
Anexa Nr. 1 La Partea I

Teren

Nr cadastral	Suprafața (mp)*	Observații / Referințe
55706	1.195	

* Suprafața este determinată în planul de proiecție Stereo 70.

DETALII LINIARE IMOBIL



Date referitoare la teren

Crt	Categorie folosință	Intra vilan	Suprafața (mp)	Tarla	Parcelă	Nr. topo	Observații / Referințe
1	arabil	NU	1.195	35	1113/13	-	

Lungime Segmente

1) Valorile lungimilor segmentelor sunt obținute din proiecție în plan.

Punct început	X / Y	Punct sfârșit	X / Y	Lungime segment (** (m)
1	472.773,552 558.569,364	2	472.774,244 558.550,669	18.708
2	472.774,244 558.550,669	3	472.837,67 558.544,965	63.682
3	472.837,67 558.544,965	4	472.838,395 558.563,533	18.582
4	472.838,395 558.563,533	1	472.773,552 558.569,364	65.105

** Lungimile segmentelor sunt determinate în planul de proiecție Stereo 70 și sunt rotunjite la 1 milimetru.

*** Distanţa dintre puncte este formată din segmente cumulate ce sunt mai mici decât valoarea 1 milimetru.

Neutilizabil în Circuitul
Civil

**DATE DESPRE IMOBILUL NR. 14621**

Oficiul de Cadastru și Publicitate Imobiliară MUREȘ
Biroul de Cadastru și Publicitate Imobiliară Târgu Mureș

A. Partea I. Descrierea imobilului

TEREN Extravilan

Adresa: Jud. Mureș, loc. Corunca

Nr. Crt	Nr cadastral Nr. topografic	Suprafața* (mp)	Observații / Referințe
A1	55705	1.195	Sector cadastral:12 Teren neimprejmuit;

B. Partea II. Proprietari și acte

Inscrieri privitoare la dreptul de proprietate și alte drepturi reale		Referințe
94313 / 10/11/2021		
Act Notarial nr. 390, din 17/12/2020 emis de NP IVANUS-SUCEAVA Daniela Florina;		
B1	Intabulare, drept de PROPRIETATE, dobandit prin Succesiune, cota actuala 1/15, cota initiala 1/15 1) SUTO MAGDOLNA, (bun propriu)	A1
Act Notarial nr. 3474, din 17/12/2020 emis de NP IVANUS-SUCEAVA Daniela Florina;		
B2	Intabulare, drept de PROPRIETATE, dobandit prin Conventie, cota actuala 6/60, cota initiala 6/60 1) SUTO MAGDOLNA, (bun propriu)	A1
Act Notarial nr. 1556, din 10/11/2021 emis de NP MOLDOVAN-PETRUT LUMINITA;		
B3	Intabulare, drept de PROPRIETATE, dobandit prin Conventie, cota actuala 25/30, cota initiala 25/30 1) SUTO MAGDOLNA, (bun propriu)	A1

C. Partea III. SARCINI .

Inscrieri privind dezmembramintele dreptului de proprietate, drepturi reale de garanție și sarcini	Referințe
NU SUNT	

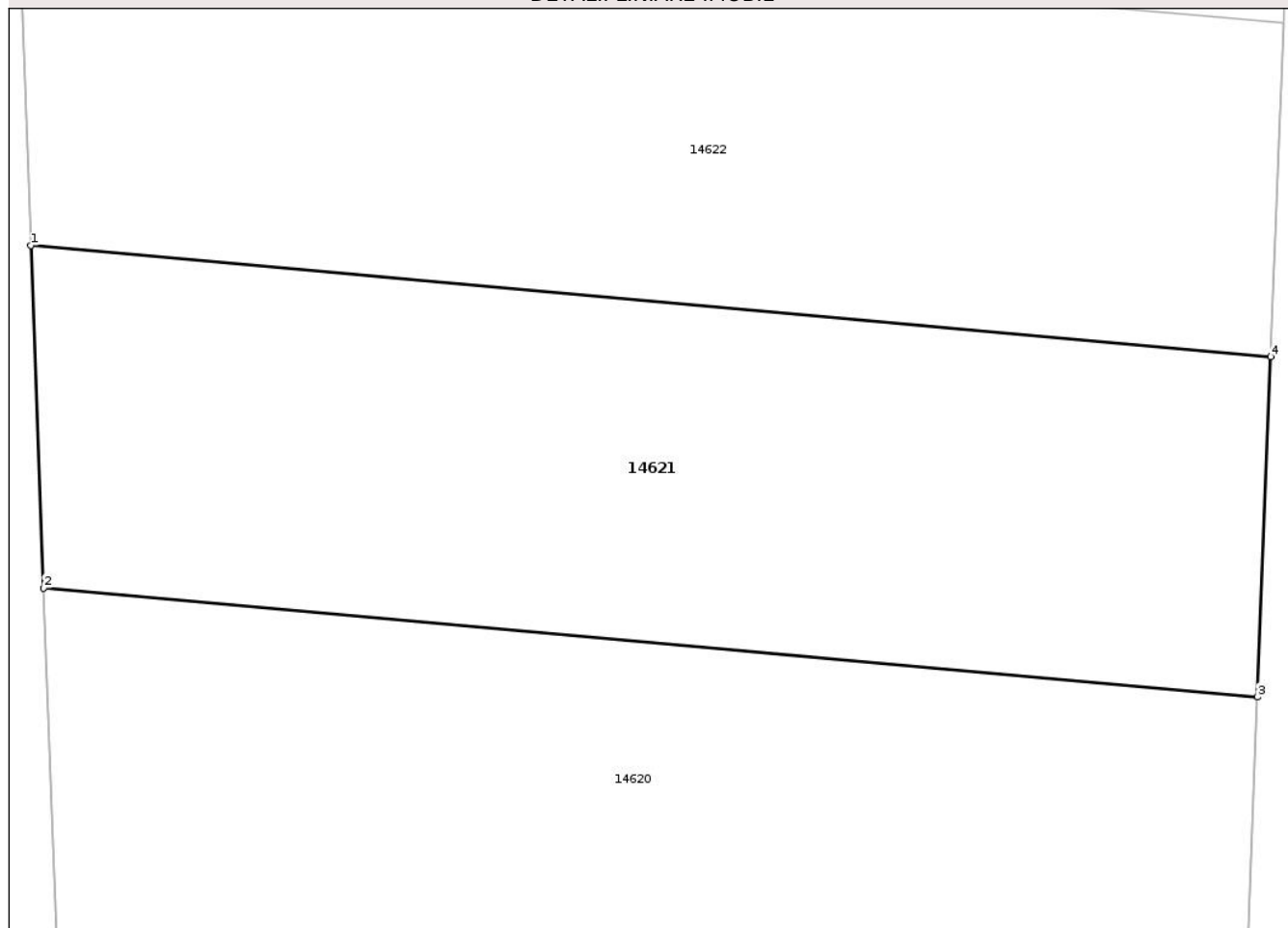
Anexa Nr. 1 La Partea I

Teren

Nr cadastral	Suprafața (mp)*	Observații / Referințe
55705	1.195	

* Suprafața este determinată în planul de proiecție Stereo 70.

DETALII LINIARE IMOBIL



Date referitoare la teren

Crt	Categorie folosință	Intra vilan	Suprafața (mp)	Tarla	Parcelă	Nr. topo	Observații / Referințe
1	arabil	NU	1.195	35	1113/13	-	

Lungime Segmente

1) Valorile lungimilor segmentelor sunt obținute din proiecție în plan.

Punct început	X / Y	Punct sfârșit	X / Y	Lungime segment (** (m)
1	472.772,876 558.587,659	2	472.773,552 558.569,364	18.307
2	472.773,552 558.569,364	3	472.838,395 558.563,533	65.105
3	472.838,395 558.563,533	4	472.839,105 558.581,703	18.184
4	472.839,105 558.581,703	1	472.772,876 558.587,659	66.496

** Lungimile segmentelor sunt determinate în planul de proiecție Stereo 70 și sunt rotunjite la 1 milimetru.

*** Distanţa dintre puncte este formată din segmente cumulate ce sunt mai mici decât valoarea 1 milimetru.

Neutilizabil în Circuitul
Civil

**DATE DESPRE IMOBILUL NR. 14622**

Oficiul de Cadastru și Publicitate Imobiliară MUREȘ
Biroul de Cadastru și Publicitate Imobiliară Târgu Mureș

A. Partea I. Descrierea imobilului

TEREN Extravilan

Adresa: Jud. Mureș, loc. Corunca

Nr. Crt	Nr cadastral Nr. topografic	Suprafața* (mp)	Observații / Referințe
A1	55704	1.195	Sector cadastral:12 Teren neimprejmuit;

B. Partea II. Proprietari și acte

Inscrieri privitoare la dreptul de proprietate și alte drepturi reale	Referințe	
94313 / 10/11/2021		
Act Notarial nr. 390, din 17/12/2020 emis de NP IVANUS-SUCEAVA Daniela Florina;		
B1	Intabulare, drept de PROPRIETATE, dobandit prin Succesiune, cota actuala 1/15, cota initiala 1/15 1) VILA JANCSI, (bun propriu)	A1
Act Notarial nr. 3474, din 17/12/2020 emis de NP IVANUS-SUCEAVA Daniela Florina;		
B2	Intabulare, drept de PROPRIETATE, dobandit prin Conventie, cota actuala 6/60, cota initiala 6/60 1) VILA JANCSI, (bun propriu)	A1
Act Notarial nr. 1556, din 10/11/2021 emis de NP MOLDOVAN-PETRUT LUMINITA;		
B3	Intabulare, drept de PROPRIETATE, dobandit prin Conventie, cota actuala 25/30, cota initiala 25/30 1) VILA JANCSI, (bun propriu)	A1

C. Partea III. SARCINI .

Inscrieri privind dezmembramintele dreptului de proprietate, drepturi reale de garanție și sarcini	Referințe
NU SUNT	

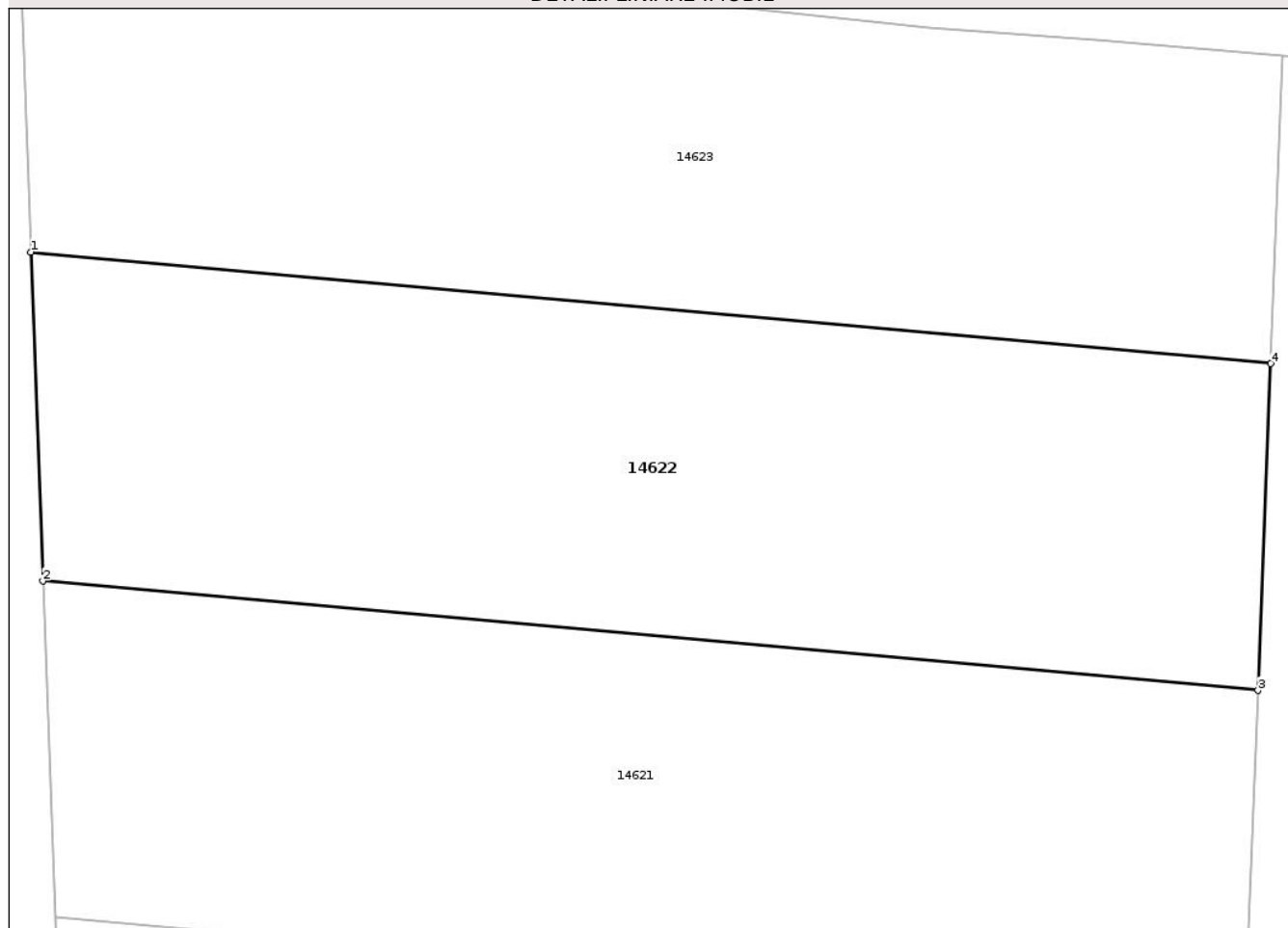
Anexa Nr. 1 La Partea I

Teren

Nr cadastral	Suprafața (mp)*	Observații / Referințe
55704	1.195	

* Suprafața este determinată în planul de proiecție Stereo 70.

DETALII LINIARE IMOBIL



Date referitoare la teren

Crt	Categorie folosință	Intra vilan	Suprafața (mp)	Tarla	Parcelă	Nr. topo	Observații / Referințe
1	arabil	NU	1.195	35	1113/13	-	

Lungime Segmente

1) Valorile lungimilor segmentelor sunt obținute din proiecție în plan.

Punct început	X / Y	Punct sfârșit	X / Y	Lungime segment (** (m)
1	472.772,213 558.605,579	2	472.772,876 558.587,659	17.932
2	472.772,876 558.587,659	3	472.839,105 558.581,703	66.496
3	472.839,105 558.581,703	4	472.839,8 558.599,501	17.812
4	472.839,8 558.599,501	1	472.772,213 558.605,579	67.86

** Lungimile segmentelor sunt determinate în planul de proiecție Stereo 70 și sunt rotunjite la 1 milimetru.

*** Distanţa dintre puncte este formată din segmente cumulate ce sunt mai mici decât valoarea 1 milimetru.

Neutilizabil în Circuitul
Civil

**DATE DESPRE IMOBILUL NR. 14629**

Oficiul de Cadastru și Publicitate Imobiliară MUREȘ
Biroul de Cadastru și Publicitate Imobiliară Târgu Mureș

A. Partea I. Descrierea imobilului

TEREN Intravilan

Adresa: Loc. Corunca, Jud. Mureș

Nr. Crt	Nr cadastral Nr. topografic	Suprafața* (mp)	Observații / Referințe
A1		195	Sector cadastral:6 Teren neimprejmuit;

B. Partea II. Proprietari și acte

Inscrieri privitoare la dreptul de proprietate și alte drepturi reale		Referințe
/		
Act Normativ nr. 7, din 13/03/1996 emis de PARLAMENTUL ROMANIEI;		
B1	Intabulare, drept de PROPRIETATE, dobândit prin Lege, cota actuala 1/1, cota initiala 1/1 1) NEIDENTIFICAT NEIDENTIFICAT	A1
B2	Se noteaza mentiunea proprietar neidentificat	A1

C. Partea III. SARCINI .

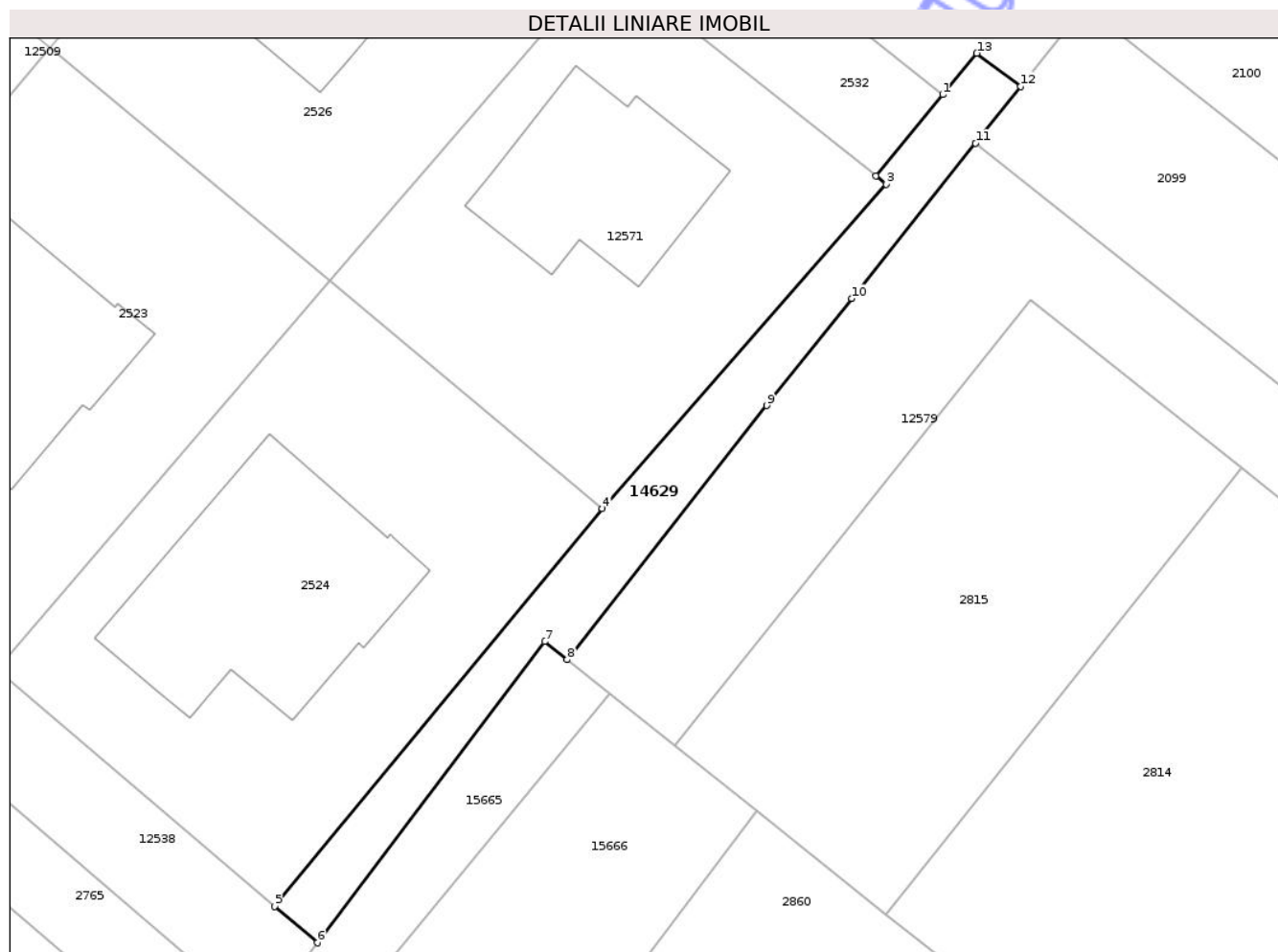
Inscrieri privind dezmembramintele dreptului de proprietate, drepturi reale de garanție și sarcini	Referințe
NU SUNT	

Anexa Nr. 1 La Partea I

Teren

Nr cadastral	Suprafața (mp)*	Observații / Referințe
	195	

* Suprafața este determinată în planul de proiecție Stereo 70.



Date referitoare la teren

Crt	Categorie folosință	Intravilan	Suprafața (mp)	Tarla	Parcelă	Nr. topo	Observații / Referințe
1	drum	DA	195	-	-	-	

Lungime Segmente

1) Valorile lungimilor segmentelor sunt obținute din proiecție în plan.

Punct început	X / Y	Punct sfârșit	X / Y	Lungime segment (** (m)
1	469.816,867 556.938,586	2	469.813,052 556.933,955	6.0
2	469.813,052 556.933,955	3	469.813,633 556.933,491	0.744
3	469.813,633 556.933,491	4	469.797,455 556.915,021	24.553
4	469.797,455 556.915,021	5	469.778,788 556.892,36	29.359
5	469.778,788 556.892,36	6	469.781,212 556.890,286	3.19

Punct început	X / Y	Punct sfârșit	X / Y	Lungime segment (** (m)
6	469.781,212 556.890,286	7	469.794,171 556.907,437	21.496
7	469.794,171 556.907,437	8	469.795,46 556.906,409	1.649
8	469.795,46 556.906,409	9	469.806,828 556.920,885	18.406
9	469.806,828 556.920,885	10	469.811,682 556.926,977	7.789
10	469.811,682 556.926,977	11	469.818,728 556.935,821	11.308
11	469.818,728 556.935,821	12	469.821,304 556.939,052	4.132
12	469.821,304 556.939,052	13	469.818,81 556.940,944	3.13
13	469.818,81 556.940,944	1	469.816,867 556.938,586	3.055

** Lungimile segmentelor sunt determinate în planul de proiecție Stereo 70 și sunt rotunjite la 1 milimetru.

*** Distanța dintre puncte este formată din segmente cumulate ce sunt mai mici decât valoarea 1 milimetru.

**DATE DESPRE IMOBILUL NR. 14623**

Oficiul de Cadastru și Publicitate Imobiliară MUREȘ
Biroul de Cadastru și Publicitate Imobiliară Târgu Mureș

A. Partea I. Descrierea imobilului

TEREN Extravilan

Adresa: Jud. Mureș, loc. Corunca

Nr. Crt	Nr cadastral Nr. topografic	Suprafața* (mp)	Observații / Referințe
A1	55703	1.194	Sector cadastral:12 Teren neimprejmuit;

B. Partea II. Proprietari și acte

Inscrieri privitoare la dreptul de proprietate și alte drepturi reale	Referințe
79179 / 18/09/2024	
Act Notarial nr. 1189, din 17/09/2024 emis de Tinca Tudor;	
B17	A1
Intabulare, drept de PROPRIETATE, dobandit prin Conventie, cota actuala 1/1, cota initiala 1/1	
1) NAGY BEATA-JULIANNA, (bun propriu)	

C. Partea III. SARCINI .

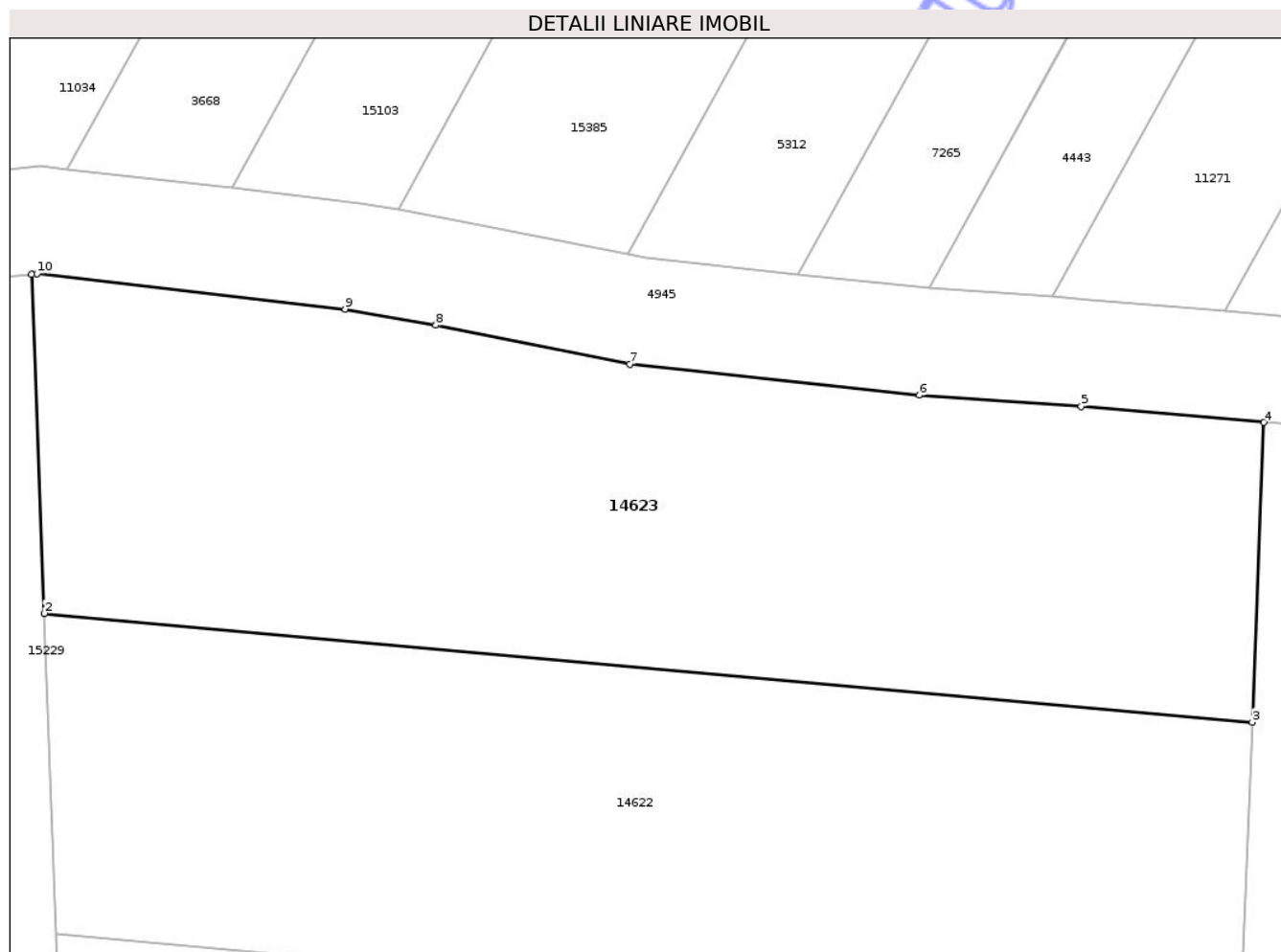
Inscrieri privind dezmembramintele dreptului de proprietate, drepturi reale de garanție și sarcini	Referințe
NU SUNT	

Anexa Nr. 1 La Partea I

Teren

Nr cadastral	Suprafața (mp)*	Observații / Referințe
55703	1.194	

* Suprafața este determinată în planul de proiecție Stereo 70.



Date referitoare la teren

Crt	Categorie folosință	Intra vilan	Suprafața (mp)	Tarla	Parcelă	Nr. topo	Observații / Referințe
1	arabil	NU	1.194	35	1113/13	-	

Lungime Segmente

1) Valorile lungimilor segmentelor sunt obținute din proiecție în plan.

Punct început	X / Y	Punct sfârșit	X / Y	Lungime segment (** (m)
1	472.771,512 558.624,546	2	472.772,213 558.605,579	18.98
2	472.772,213 558.605,579	3	472.839,8 558.599,501	67.86
3	472.839,8 558.599,501	4	472.840,454 558.616,264	16.776
4	472.840,454 558.616,264	5	472.830,235 558.617,156	10.258
5	472.830,235 558.617,156	6	472.821,193 558.617,787	9.064

Punct început	X / Y	Punct sfârșit	X / Y	Lungime segment (** (m)
6	472.821,193 558.617,787	7	472.804,987 558.619,531	16.3
7	472.804,987 558.619,531	8	472.794,129 558.621,695	11.072
8	472.794,129 558.621,695	9	472.789,05 558.622,6	5.159
9	472.789,05 558.622,6	10	472.771,817 558.624,573	17.346
10	472.771,817 558.624,573	1	472.771,512 558.624,546	0.306

** Lungimile segmentelor sunt determinate în planul de proiecție Stereo 70 și sunt rotunjite la 1 milimetru.

*** Distanța dintre puncte este formată din segmente cumulate ce sunt mai mici decât valoarea 1 milimetru.

Neutilizabil în Circuitul Civil

**DATE DESPRE IMOBILUL NR. 14627**

Oficiul de Cadastru și Publicitate Imobiliară MUREȘ
Biroul de Cadastru și Publicitate Imobiliară Târgu Mureș

A. Partea I. Descrierea imobilului

TEREN Intravilan

Adresa: Loc. Bozeni, Jud. Mureș

Nr. Crt	Nr cadastral Nr. topografic	Suprafața* (mp)	Observații / Referințe
A1		110	Sector cadastral:16 Teren neimprejmuit;

B. Partea II. Proprietari și acte

Inscrieri privitoare la dreptul de proprietate și alte drepturi reale		Referințe
/		
Act Normativ nr. 7, din 13/03/1996 emis de PARLAMENTUL ROMANIEI;		
B1	Intabulare, drept de PROPRIETATE, dobândit prin Lege, cota actuala 1/1, cota initiala 1/1 1) NEIDENTIFICAT NEIDENTIFICAT	A1
B2	Se noteaza mentiunea proprietar neidentificat	A1

C. Partea III. SARCINI .

Inscrieri privind dezmembramintele dreptului de proprietate, drepturi reale de garanție și sarcini	Referințe
NU SUNT	

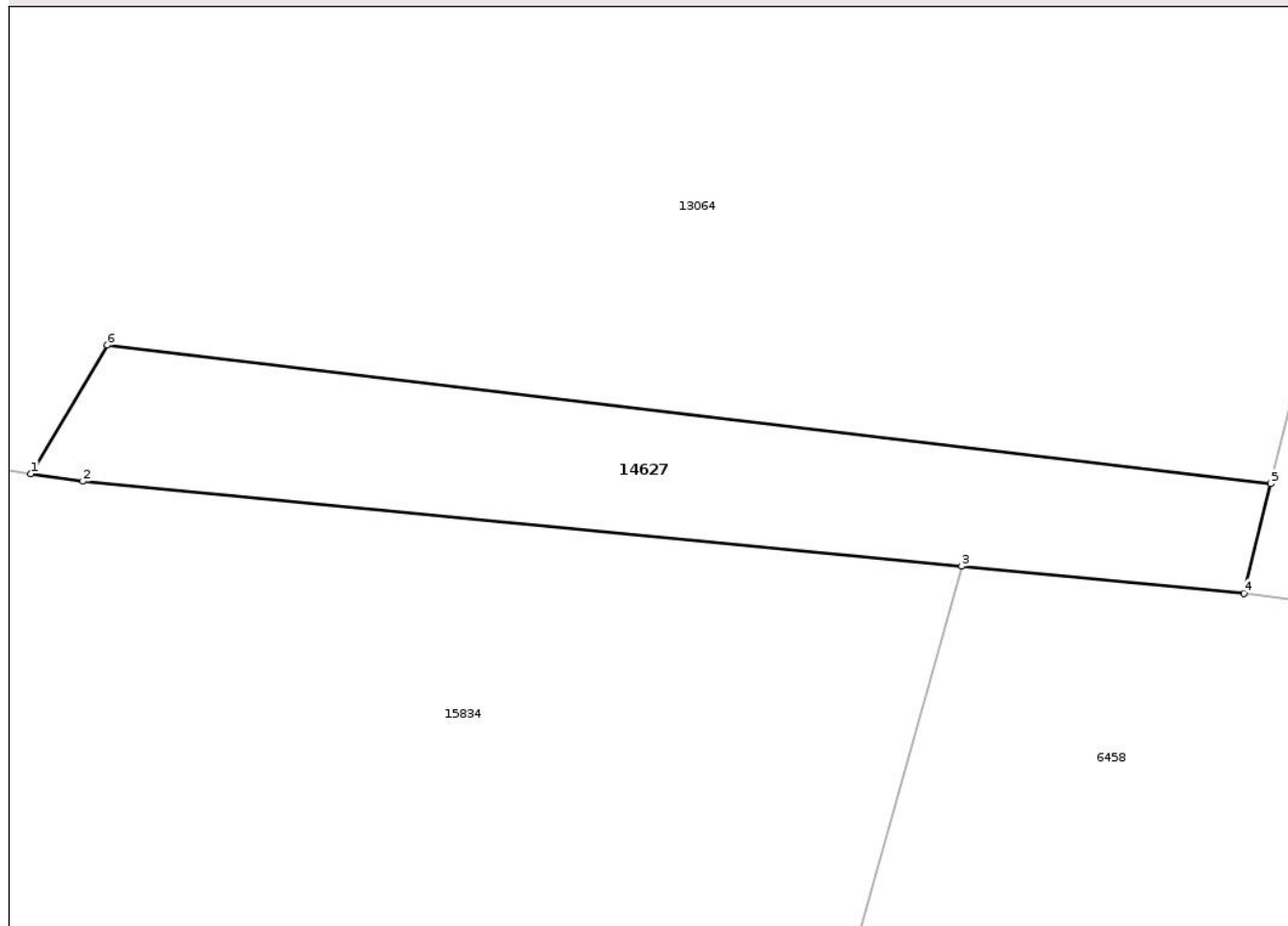
Anexa Nr. 1 La Partea I

Teren

Nr cadastral	Suprafața (mp)*	Observații / Referințe
	110	

* Suprafața este determinată în planul de proiecție Stereo 70.

DETALII LINIARE IMOBIL



Date referitoare la teren

Crt	Categorie folosință	Intravilan	Suprafața (mp)	Tarla	Parcelă	Nr. topo	Observații / Referințe
1	arabil	DA	110	-	-	-	

Lungime Segmente

1) Valorile lungimilor segmentelor sunt obținute din proiecție în plan.

Punct început	X / Y	Punct sfârșit	X / Y	Lungime segment (** (m)
1	475.185,145 558.858,6	2	475.186,556 558.858,397	1.426
2	475.186,556 558.858,397	3	475.210,333 558.856,103	23.887
3	475.210,333 558.856,103	4	475.217,962 558.855,368	7.664
4	475.217,962 558.855,368	5	475.218,693 558.858,335	3.056
5	475.218,693 558.858,335	6	475.187,218 558.862,079	31.697

Punct început	X / Y	Punct sfârșit	X / Y	Lungime segment (** (m)
6	475.187,218 558.862,079	1	475.185,145 558.858,6	4.05

** Lungimile segmentelor sunt determinate în planul de proiecție Stereo 70 și sunt rotunjite la 1 milimetru.

*** Distanța dintre puncte este formată din segmente cumulate ce sunt mai mici decât valoarea 1 milimetru.

Neutilizabil în Circuitul Civil

**DATE DESPRE IMOBILUL NR. 14628**

Oficiul de Cadastru și Publicitate Imobiliară MUREȘ
Biroul de Cadastru și Publicitate Imobiliară Târgu Mureș

A. Partea I. Descrierea imobilului

TEREN Intravilan

Adresa: Loc. Corunca, Jud. Mureș

Nr. Crt	Nr cadastral Nr. topografic	Suprafața* (mp)	Observații / Referințe
A1		225	Sector cadastral:8 Teren neimprejmuit;

B. Partea II. Proprietari și acte

Inscrieri privitoare la dreptul de proprietate și alte drepturi reale		Referințe
/		
Act Normativ nr. 7, din 13/03/1996 emis de PARLAMENTUL ROMANIEI;		
B1	Intabulare, drept de PROPRIETATE, dobândit prin Lege, cota actuala 1/1, cota initiala 1/1 1) NEIDENTIFICAT NEIDENTIFICAT	A1
B2	Se noteaza mentiunea proprietar neidentificat	A1

C. Partea III. SARCINI .

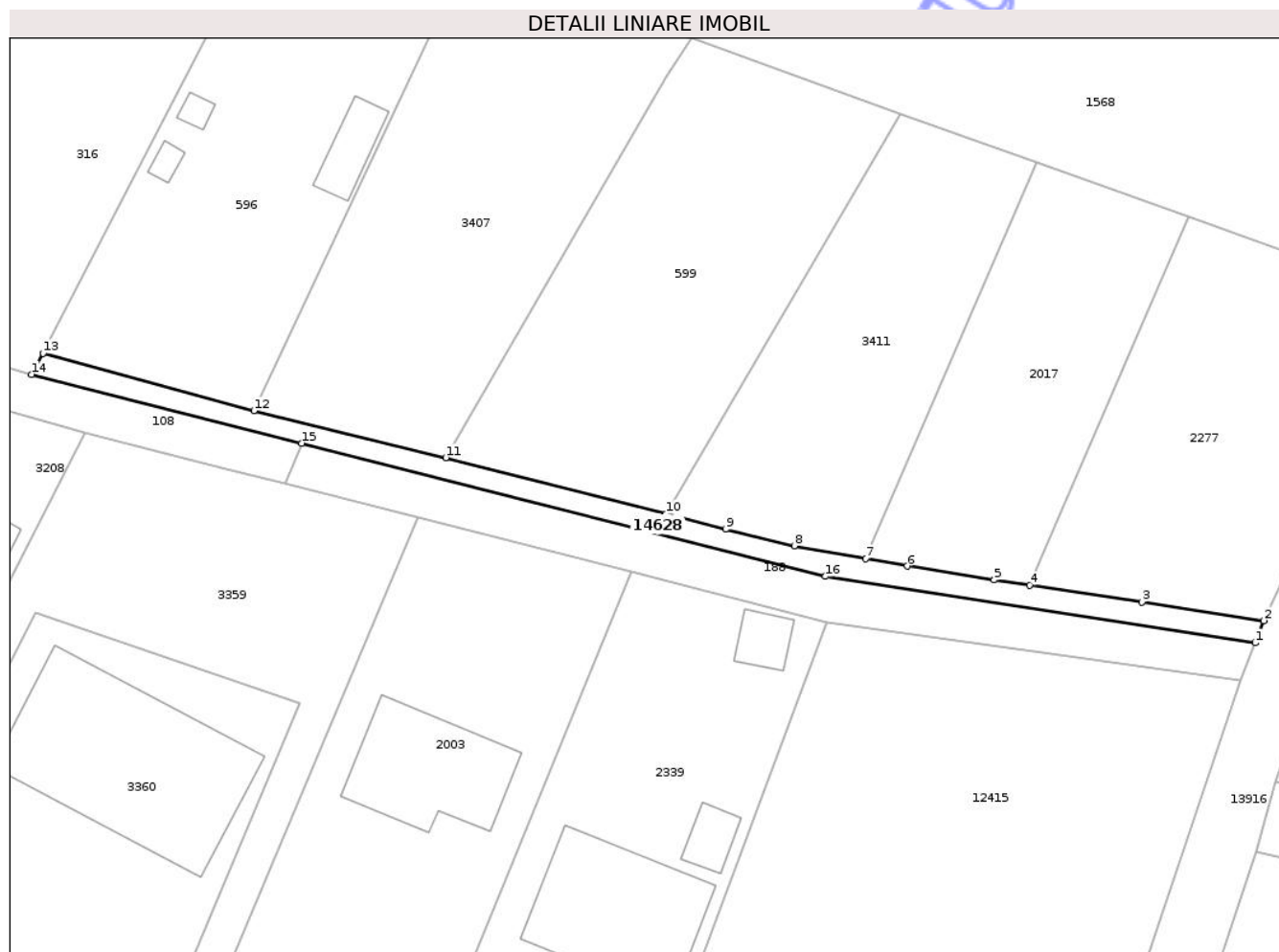
Inscrieri privind dezmembramintele dreptului de proprietate, drepturi reale de garanție și sarcini	Referințe
NU SUNT	

Anexa Nr. 1 La Partea I

Teren

Nr cadastral	Suprafața (mp)*	Observații / Referințe
	225	

* Suprafața este determinată în planul de proiecție Stereo 70.



Date referitoare la teren

Crt	Categorie folosință	Intravilan	Suprafața (mp)	Tarla	Parcelă	Nr. topo	Observații / Referințe
1	drum	DA	225	-	-	-	

Lungime Segmente

1) Valorile lungimilor segmentelor sunt obținute din proiecție în plan.

Punct început	X / Y	Punct sfârșit	X / Y	Lungime segment (** (m)
1	471.066,773 556.581,039	2	471.067,551 556.583,051	2.157
2	471.067,551 556.583,051	3	471.056,52 556.584,72	11.157
3	471.056,52 556.584,72	4	471.046,303 556.586,265	10.333
4	471.046,303 556.586,265	5	471.043,1 556.586,75	3.24
5	471.043,1 556.586,75	6	471.035,212 556.587,993	7.985

Punct început	X / Y	Punct sfârșit	X / Y	Lungime segment (** (m)
6	471.035,212 556.587,993	7	471.031,467 556.588,663	3.804
7	471.031,467 556.588,663	8	471.024,967 556.589,826	6.603
8	471.024,967 556.589,826	9	471.018,748 556.591,332	6.399
9	471.018,748 556.591,332	10	471.013,331 556.592,717	5.591
10	471.013,331 556.592,717	11	470.993,362 556.597,812	20.609
11	470.993,362 556.597,812	12	470.975,976 556.602,068	17.899
12	470.975,976 556.602,068	13	470.956,835 556.607,285	19.839
13	470.956,835 556.607,285	14	470.955,799 556.605,36	2.186
14	470.955,799 556.605,36	15	470.980,292 556.599,132	25.272
15	470.980,292 556.599,132	16	471.027,806 556.587,049	49.026
16	471.027,806 556.587,049	1	471.066,773 556.581,039	39.428

** Lungimile segmentelor sunt determinate în planul de proiecție Stereo 70 și sunt rotunjite la 1 milimetru.

*** Distanța dintre puncte este formată din segmente cumulate ce sunt mai mici decât valoarea 1 milimetru.

**DATE DESPRE IMOBILUL NR. 14630**

Oficiul de Cadastru și Publicitate Imobiliară MUREȘ
Biroul de Cadastru și Publicitate Imobiliară Târgu Mureș

A. Partea I. Descrierea imobilului

TEREN Intravilan

Adresa: Loc. Corunca, Jud. Mureș

Nr. Crt	Nr cadastral Nr. topografic	Suprafața* (mp)	Observații / Referințe
A1		144	Sector cadastral:6 Teren neimprejmuit;

B. Partea II. Proprietari și acte

Inscrieri privitoare la dreptul de proprietate și alte drepturi reale		Referințe
/		
Act Normativ nr. 7, din 13/03/1996 emis de PARLAMENTUL ROMANIEI;		
B1	Intabulare, drept de PROPRIETATE, dobandit prin Lege, cota actuala 1/1, cota initiala 1/1 1) NEIDENTIFICAT NEIDENTIFICAT	A1
B2	Se noteaza mentiunea proprietar neidentificat	A1

C. Partea III. SARCINI .

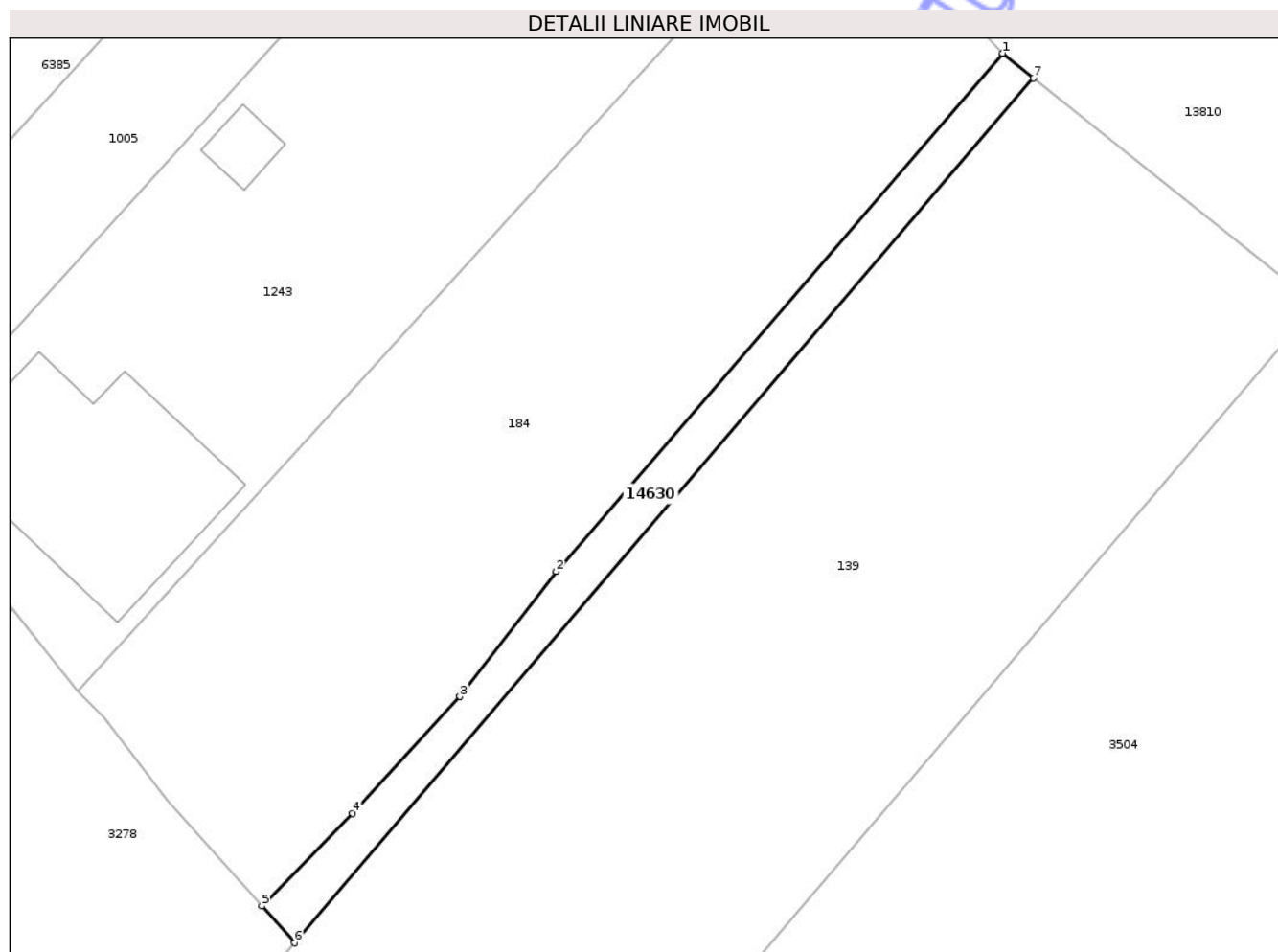
Inscrieri privind dezmembramintele dreptului de proprietate, drepturi reale de garanție și sarcini	Referințe
NU SUNT	

Anexa Nr. 1 La Partea I

Teren

Nr cadastral	Suprafața (mp)*	Observații / Referințe
	144	

* Suprafața este determinată în planul de proiecție Stereo 70.



Date referitoare la teren

Crt	Categorie folosință	Intra vilan	Suprafața (mp)	Tarla	Parcelă	Nr. topo	Observații / Referințe
1	arabil	DA	144	-	-	-	

Lungime Segmente

1) Valorile lungimilor segmentelor sunt obținute din proiecție în plan.

Punct început	X / Y	Punct sfârșit	X / Y	Lungime segment (** (m)
1	469.876,626 557.200,442	2	469.851,654 557.171,483	38.239
2	469.851,654 557.171,483	3	469.846,276 557.164,498	8.816
3	469.846,276 557.164,498	4	469.840,28 557.157,977	8.859
4	469.840,28 557.157,977	5	469.835,204 557.152,785	7.261
5	469.835,204 557.152,785	6	469.837,035 557.150,735	2.749

Punct început	X / Y	Punct sfârșit	X / Y	Lungime segment (** (m)
6	469.837,035 557.150,735	7	469.878,355 557.199,051	63.575
7	469.878,355 557.199,051	1	469.876,626 557.200,442	2.219

** Lungimile segmentelor sunt determinate în planul de proiecție Stereo 70 și sunt rotunjite la 1 milimetru.

*** Distanța dintre puncte este formată din segmente cumulate ce sunt mai mici decât valoarea 1 milimetru.

Neutilizabil în Circuitul Civil

**DATE DESPRE IMOBILUL NR. 14631**

Oficiul de Cadastru și Publicitate Imobiliară MUREȘ
Biroul de Cadastru și Publicitate Imobiliară Târgu Mureș

A. Partea I. Descrierea imobilului

TEREN Intravilan

Adresa: Loc. Corunca, Jud. Mureș

Nr. Crt	Nr cadastral Nr. topografic	Suprafața* (mp)	Observații / Referințe
A1		122	Sector cadastral:6 Teren neimprejmuit;

B. Partea II. Proprietari și acte

Inscrieri privitoare la dreptul de proprietate și alte drepturi reale		Referințe
/		
Act Normativ nr. 7, din 13/03/1996 emis de PARLAMENTUL ROMANIEI;		
B1	Intabulare, drept de PROPRIETATE, dobândit prin Lege, cota actuala 1/1, cota initiala 1/1 1) NEIDENTIFICAT NEIDENTIFICAT	A1
B2	Se noteaza mentiunea proprietar neidentificat	A1

C. Partea III. SARCINI .

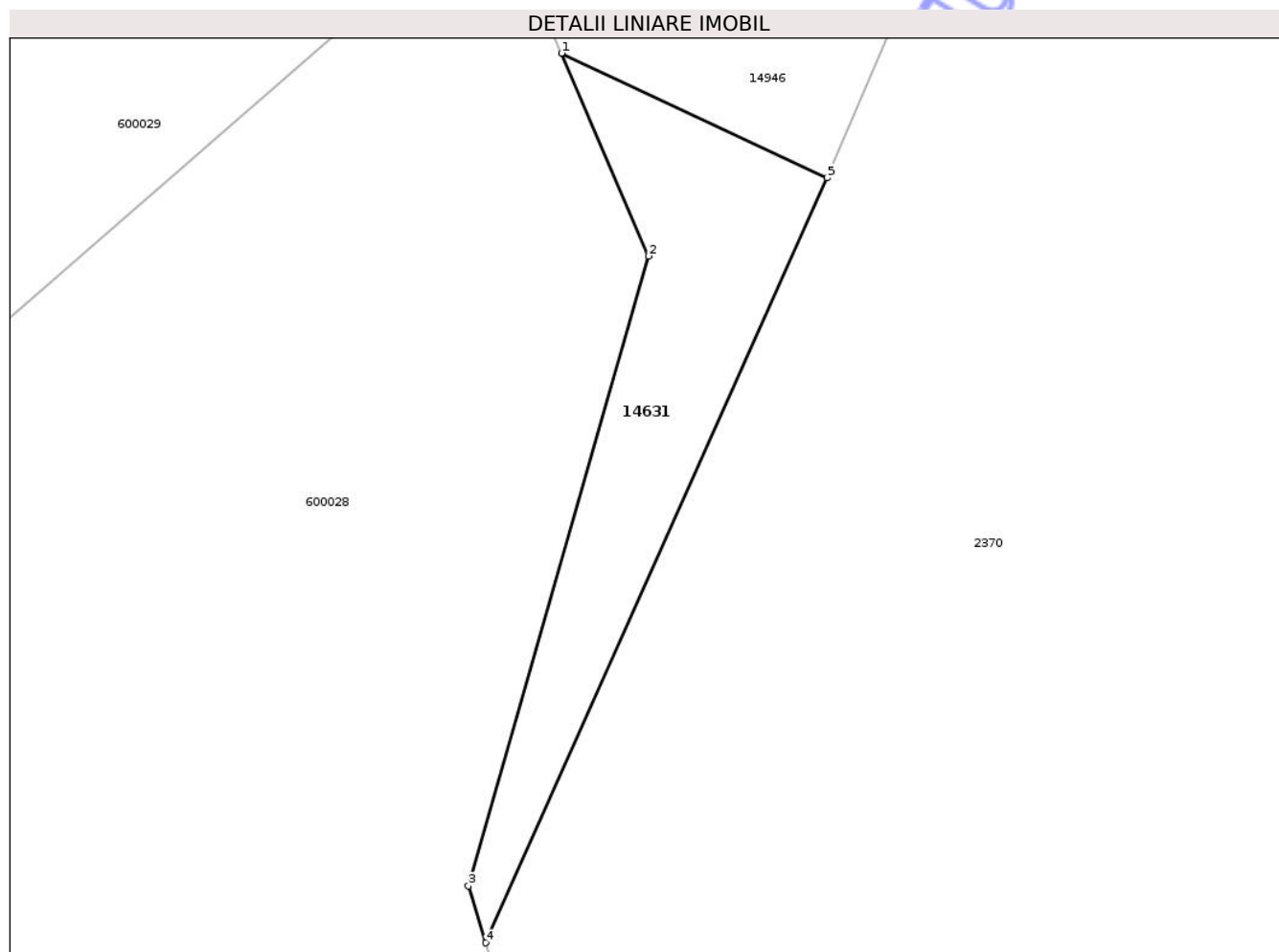
Inscrieri privind dezmembramintele dreptului de proprietate, drepturi reale de garanție și sarcini	Referințe
NU SUNT	

Anexa Nr. 1 La Partea I

Teren

Nr cadastral	Suprafața (mp)*	Observații / Referințe
	122	

* Suprafața este determinată în planul de proiecție Stereo 70.



Date referitoare la teren

Crt	Categorie folosință	Intravilan	Suprafața (mp)	Tarla	Parcelă	Nr. topo	Observații / Referințe
1	padure	DA	122	-	-	-	

Lungime Segmente

1) Valorile lungimilor segmentelor sunt obținute din proiecție în plan.

Punct început	X / Y	Punct sfârșit	X / Y	Lungime segment (** (m)
1	469.876,883 556.733,057	2	469.880,134 556.725,468	8.256
2	469.880,134 556.725,468	3	469.873,401 556.701,897	24.514
3	469.873,401 556.701,897	4	469.874,038 556.699,772	2.218
4	469.874,038 556.699,772	5	469.886,817 556.728,388	31.34
5	469.886,817 556.728,388	1	469.876,883 556.733,057	10.977

** Lungimile segmentelor sunt determinate în planul de proiecție Stereo 70 și sunt rotunjite la 1 milimetru.

*** Distanța dintre puncte este formată din segmente cumulate ce sunt mai mici decât valoarea 1 milimetru.

Neutilizabil în Circuitul
Civil

**DATE DESPRE IMOBILUL NR. 14632**

Oficiul de Cadastru și Publicitate Imobiliară MUREȘ
Biroul de Cadastru și Publicitate Imobiliară Târgu Mureș

A. Partea I. Descrierea imobilului

TEREN Extravilan

Adresa: Jud. Mureș

Nr. Crt	Nr cadastral Nr. topografic	Suprafața* (mp)	Observații / Referințe
A1		438	Sector cadastral:6 Teren neimprejmuit;

B. Partea II. Proprietari și acte

Inscrieri privitoare la dreptul de proprietate și alte drepturi reale		Referințe
/		
Act Normativ nr. 7, din 13/03/1996 emis de PARLAMENTUL ROMANIEI;		
B1	Intabulare, drept de PROPRIETATE, dobandit prin Lege, cota actuala 1/1, cota initiala 1/1 1) NEIDENTIFICAT NEIDENTIFICAT	A1
B2	se noteaza mentiunea rezerva comisiei locale de fond funciar	A1

C. Partea III. SARCINI .

Inscrieri privind dezmembramintele dreptului de proprietate, drepturi reale de garanție și sarcini	Referințe
NU SUNT	

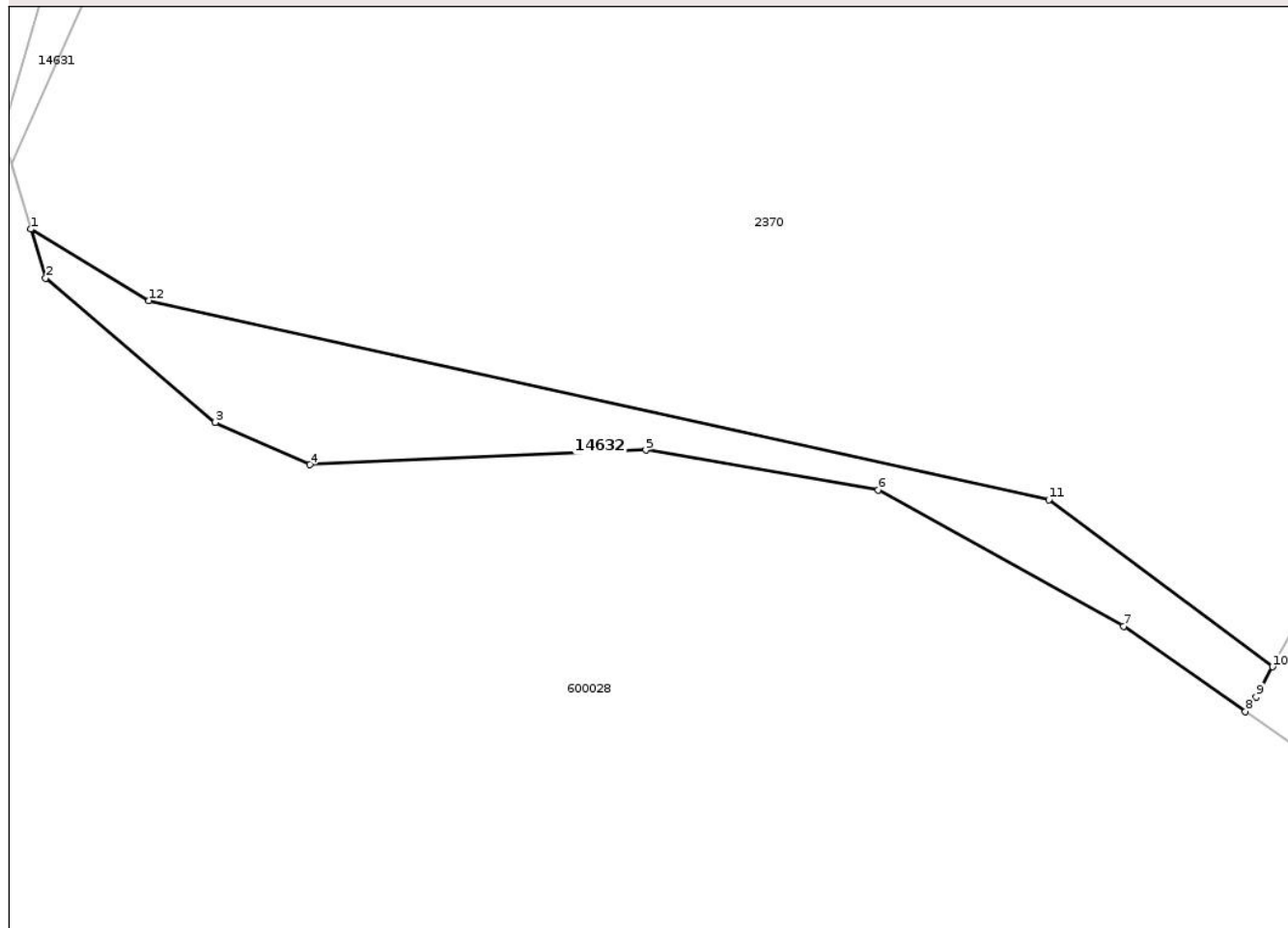
Anexa Nr. 1 La Partea I

Teren

Nr cadastral	Suprafața (mp)*	Observații / Referințe
	438	

* Suprafața este determinată în planul de proiecție Stereo 70.

DETALII LINIARE IMOBIL



Date referitoare la teren

Crt	Categorie folosință	Intra vilan	Suprafața (mp)	Tarla	Parcelă	Nr. topo	Observații / Referințe
1	padure	NU	438	-	-	-	

Lungime Segmente

1) Valorile lungimilor segmentelor sunt obținute din proiecție în plan.

Punct început	X / Y	Punct sfârșit	X / Y	Lungime segment (** (m)
1	469.875,462 556.695,02	2	469.876,526 556.691,467	3.709
2	469.876,526 556.691,467	3	469.888,829 556.681,024	16.138
3	469.888,829 556.681,024	4	469.895,683 556.677,965	7.506
4	469.895,683 556.677,965	5	469.920,039 556.679,018	24.379
5	469.920,039 556.679,018	6	469.936,871 556.676,132	17.078

Punct început	X / Y	Punct sfârșit	X / Y	Lungime segment (** (m)
6	469.936,871 556.676,132	7	469.954,665 556.666,27	20.344
7	469.954,665 556.666,27	8	469.963,501 556.660,102	10.776
8	469.963,501 556.660,102	9	469.964,262 556.661,158	1.302
9	469.964,262 556.661,158	10	469.965,464 556.663,336	2.488
10	469.965,464 556.663,336	11	469.949,242 556.675,438	20.239
11	469.949,242 556.675,438	12	469.884,027 556.689,853	66.789
12	469.884,027 556.689,853	1	469.875,462 556.695,02	10.003

** Lungimile segmentelor sunt determinate în planul de proiecție Stereo 70 și sunt rotunjite la 1 milimetru.

*** Distanța dintre puncte este formată din segmente cumulate ce sunt mai mici decât valoarea 1 milimetru.

Neutilizabil în Circuitul Civil

**DATE DESPRE IMOBILUL NR. 14633**

Oficiul de Cadastru și Publicitate Imobiliară MUREȘ
Biroul de Cadastru și Publicitate Imobiliară Târgu Mureș

A. Partea I. Descrierea imobilului

TEREN Intravilan

Adresa: Loc. Corunca, Jud. Mureș

Nr. Crt	Nr cadastral Nr. topografic	Suprafața* (mp)	Observații / Referințe
A1		551	Sector cadastral:6 Teren neimprejmuit;

B. Partea II. Proprietari și acte

Inscrieri privitoare la dreptul de proprietate și alte drepturi reale		Referințe
/		
Act Normativ nr. 7, din 13/03/1996 emis de PARLAMENTUL ROMANIEI;		
B1	Intabulare, drept de PROPRIETATE, dobândit prin Lege, cota actuala 1/1, cota initiala 1/1 1) NEIDENTIFICAT NEIDENTIFICAT	A1
B2	Se noteaza mentiunea proprietar neidentificat	A1

C. Partea III. SARCINI .

Inscrieri privind dezmembramintele dreptului de proprietate, drepturi reale de garanție și sarcini	Referințe
NU SUNT	

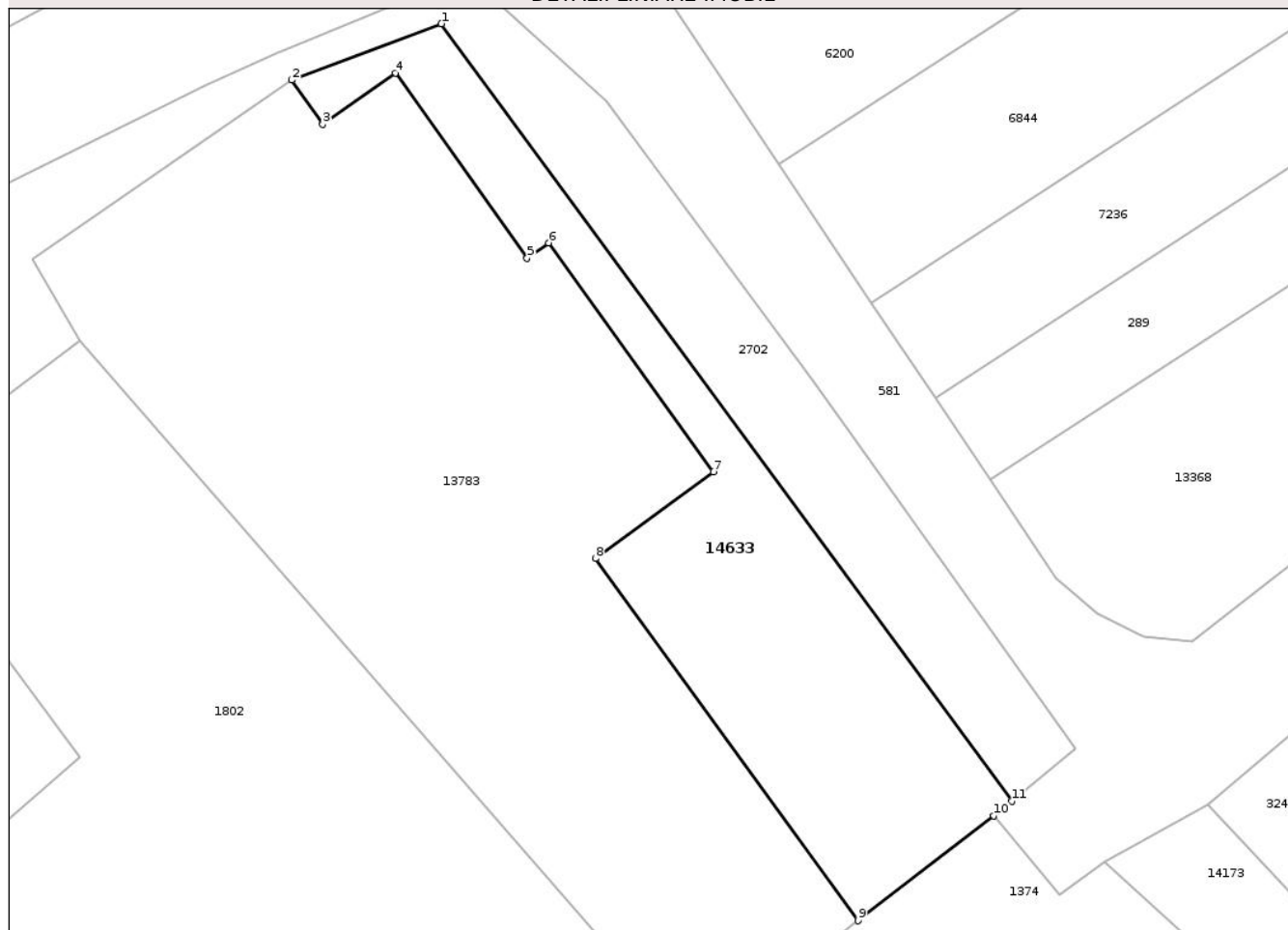
Anexa Nr. 1 La Partea I

Teren

Nr cadastral	Suprafața (mp)*	Observații / Referințe
	551	

* Suprafața este determinată în planul de proiecție Stereo 70.

DETALII LINIARE IMOBIL



Date referitoare la teren

Crt	Categorie folosință	Intravilan	Suprafața (mp)	Tarla	Parcelă	Nr. topo	Observații / Referințe
1	curți constructii	DA	551	-	-	-	

Lungime Segmente

1) Valorile lungimilor segmentelor sunt obținute din proiecție în plan.

Punct început	X / Y	Punct sfârșit	X / Y	Lungime segment (** (m)
1	470.056,51 557.397,912	2	470.046,346 557.394,084	10.861
2	470.046,346 557.394,084	3	470.048,446 557.391,073	3.671
3	470.048,446 557.391,073	4	470.053,4 557.394,573	6.066
4	470.053,4 557.394,573	5	470.062,346 557.381,984	15.444
5	470.062,346 557.381,984	6	470.063,8 557.383,026	1.789

Punct început	X / Y	Punct sfârșit	X / Y	Lungime segment (** (m)
6	470.063,8 557.383,026	7	470.075,008 557.367,465	19.177
7	470.075,008 557.367,465	8	470.066,993 557.361,594	9.935
8	470.066,993 557.361,594	9	470.084,868 557.336,987	30.414
9	470.084,868 557.336,987	10	470.094,086 557.344,115	11.652
10	470.094,086 557.344,115	11	470.095,306 557.345,12	1.581
11	470.095,306 557.345,12	1	470.056,51 557.397,912	65.514

** Lungimile segmentelor sunt determinate în planul de proiecție Stereo 70 și sunt rotunjite la 1 milimetru.

*** Distanța dintre puncte este formată din segmente cumulate ce sunt mai mici decât valoarea 1 milimetru.

Neutilizabil în Circuitul Civil

**DATE DESPRE IMOBILUL NR. 14634**

Oficiul de Cadastru și Publicitate Imobiliară MUREȘ
Biroul de Cadastru și Publicitate Imobiliară Târgu Mureș

A. Partea I. Descrierea imobilului

TEREN Intravilan

Nr. CF vechi:2230/N
Nr. cadastral vechi:781/6

Adresa: Loc. Corunca, Jud. Mureș

Nr. Crt	Nr cadastral Nr. topografic	Suprafața* (mp)	Observații / Referințe
A1	50067	103	Sector cadastral:9 Teren neimprejmuit; diferenta de suprafata se regasese la id 3791

B. Partea II. Proprietari și acte

Inscrieri privitoare la dreptul de proprietate și alte drepturi reale		Referințe
3059 / 09/02/2004		
Act Notarial nr. 178, din 05/02/2004 emis de BNP Ivan Liliana;		
B1	Intabulare, drept de PROPRIETATE, dobandit prin Conventie, cota actuala 2/12, cota initiala 1/6 1) RACHERIU NICOLAE, si sotia 2) RACHERIU GEORGETA-MARIA, (bun comun)	A1
B2	Intabulare, drept de PROPRIETATE, dobandit prin Conventie, cota actuala 4/12, cota initiala 1/3 1) MUNTEAN ANGELA, (bun propriu)	A1
3828 / 17/02/2004		
Act Notarial nr. 235, din 16/02/2004 emis de BNP Ivan Liliana;		
B3	Intabulare, drept de PROPRIETATE, dobandit prin Conventie, cota actuala 1/12, cota initiala 1/12 1) TODEA REMUS, cas. cu 2) TODEA ILEANA, (bun comun)	A1
B4	Intabulare, drept de PROPRIETATE, dobandit prin Conventie, cota actuala 1/12, cota initiala 1/12 1) TODEA REMUS-MARIUS, si sotia 2) HEDRICH REGINA-KARIN, (bun comun)	A1
13416 / 24/03/2009		
Hotarare Judecatoreasca nr. 7019, din 19/12/2008 emis de JUDECATORIA TG.MURES;		
B5	Intabulare, drept de PROPRIETATE(cu titlul initial de dobandire: cumparare in baza c.v.cumparare aut. 178/05022004 - BNP Ivan Liliana (Incheiere nr. 3059/09.02.2004)), dobandit prin Hotarare Judecatoreasca, cota actuala 2/12, cota initiala 1/6 1) CATANA CLAUDIU-TEODOR	A1
16156 / 25/02/2021		
Act Notarial nr. 245, din 25/02/2021 emis de NP Tinca ILEANA-EUGENIA;		
B6	Intabulare, drept de PROPRIETATE, dobandit prin Conventie, cota actuala 2/12, cota initiala 2/12 1) BERINDEAN ADRIANA-LOREDANA, (bun propriu)	A1

C. Partea III. SARCINI .

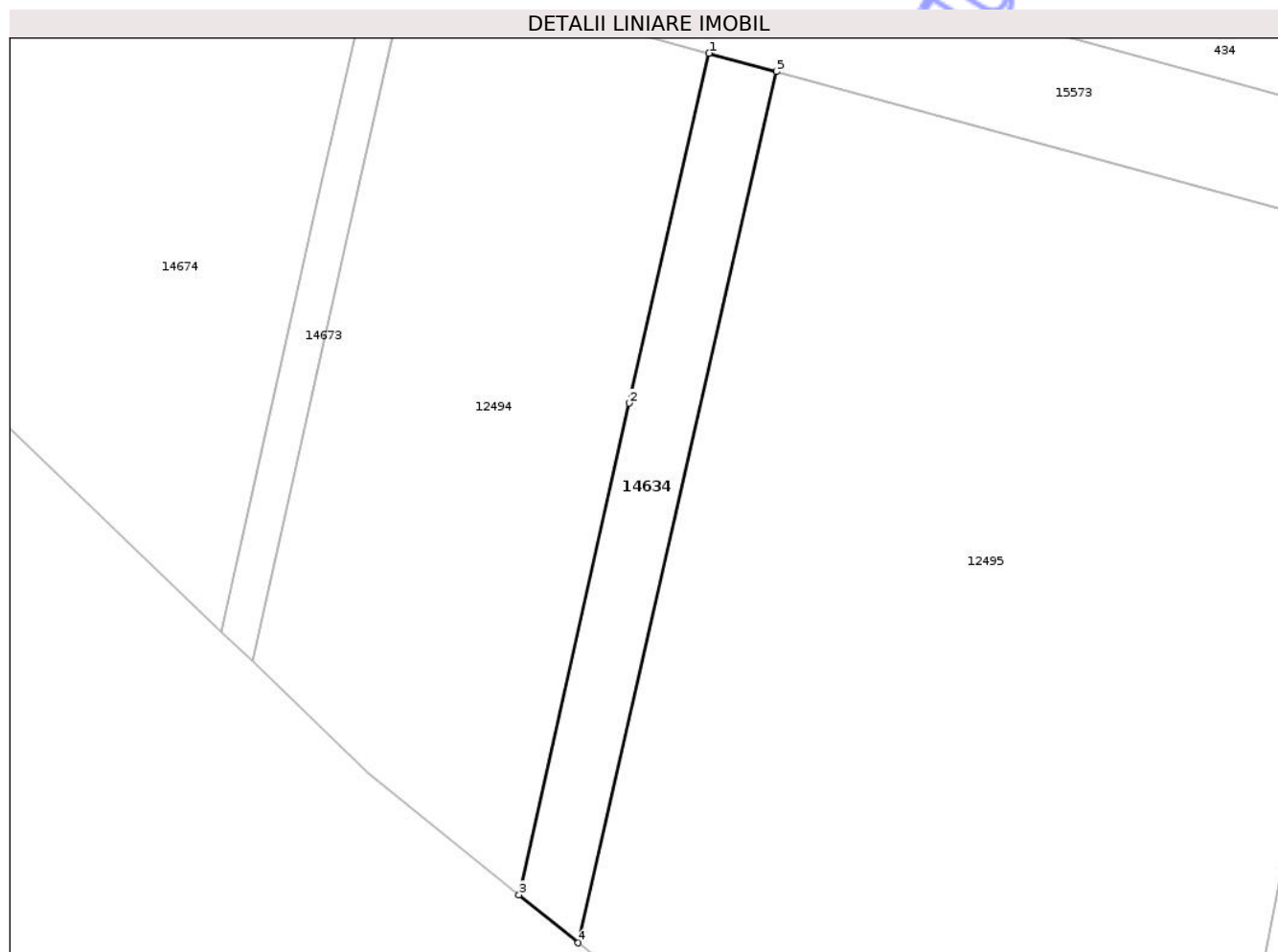
Inscrieri privind dezmembramintele dreptului de proprietate, drepturi reale de garanție și sarcini	Referințe
NU SUNT	

Anexa Nr. 1 La Partea I

Teren

Nr cadastral	Suprafața (mp)*	Observații / Referințe
50067	103	diferența de suprafață se regăsește la id 3791

* Suprafața este determinată în planul de proiecție Stereo 70.



Date referitoare la teren

Crt	Categorie folosință	Intravilan	Suprafața (mp)	Tarla	Parcelă	Nr. topo	Observații / Referințe
1	arabil	DA	103	-	1343/5	-	

Lungime Segmente

1) Valorile lungimilor segmentelor sunt obținute din proiecție în plan.

Punct început	X / Y	Punct sfârșit	X / Y	Lungime segment (** (m)
1	472.815,754 555.888,141	2	472.812,468 555.873,772	14.74
2	472.812,468 555.873,772	3	472.807,948 555.853,587	20.685
3	472.807,948 555.853,587	4	472.810,382 555.851,615	3.133
4	472.810,382 555.851,615	5	472.818,517 555.887,388	36.686
5	472.818,517 555.887,388	1	472.815,754 555.888,141	2.864

** Lungimile segmentelor sunt determinate în planul de proiecție Stereo 70 și sunt rotunjite la 1 milimetru.

*** Distanța dintre puncte este formată din segmente cumulate ce sunt mai mici decât valoarea 1 milimetru.

Neutilizabil în Circuitul
Civil

**DATE DESPRE IMOBILUL NR. 14635**

Oficiul de Cadastru și Publicitate Imobiliară MUREȘ
Biroul de Cadastru și Publicitate Imobiliară Târgu Mureș

A. Partea I. Descrierea imobilului

TEREN Intravilan

Nr. CF vechi:2549/Corunca
Nr. topografic:354/2/1/1/10/1/c/1/1/1/2/2

Adresa: Loc. Corunca, Jud. Mureș

Nr. Crt	Nr cadastral Nr. topografic	Suprafața* (mp)	Observații / Referințe
A1	54439	1.018	Sector cadastral:9 Teren neimprejmuit; diferenta de suprafata se regasese la id 14636

Construcții

Crt	Nr cadastral Nr. topografic	Adresa	Observații / Referințe
A1.1	0	Loc. Corunca, Jud. Mureș	Nr. niveluri:1; S. construita la sol:58 mp;

B. Partea II. Proprietari și acte

Inscrieri privitoare la dreptul de proprietate și alte drepturi reale		Referințe
19029 / 22/09/1997		
Act Notarial nr. 2097, din 22/09/1997 emis de NP. Notariatul de Stat al Jud. Mures (;schimbare categorie folosinta teren conf. certificat de urbanism nr. 34/2005; inch. nr. 3153/17.02.2005);		
B1	Intabulare, drept de PROPRIETATE, dobandit prin Conventie, cota actuala 1/1, cota initiala 1/1 1) MURESAN ALEXANDRU, si sotia 2) MURESAN VERONICA, (bun comun)	A1
/		
Act Administrativ nr. 5765, din 21/06/2023 emis de COMUNA CORUNCA;		
B2	Intabulare, drept de PROPRIETATE, dobandit prin Lege, cota actuala 1/1, cota initiala 1/1 1) MURESAN ALEXANDRU 2) MURESAN VERONICA	A1.1

C. Partea III. SARCINI .

Inscrieri privind dezmembramintele dreptului de proprietate, drepturi reale de garanție și sarcini	Referințe
NU SUNT	

Anexa Nr. 1 La Partea I

Teren

Nr cadastral	Suprafața (mp)*	Observații / Referințe
54439	1.018	diferenta de suprafata se regaseste la id 14636

* Suprafața este determinată în planul de proiecție Stereo 70.



Date referitoare la teren

Crt	Categorie folosință	Intra vilan	Suprafața (mp)	Tarla	Parcelă	Nr. topo	Observații / Referințe
1	curți constructii	DA	80	-	-	354/2/1/1/10/ 1/c/1/1/1/2/2	
2	arabil	DA	938	-	-	-	

Date referitoare la construcții

Crt	Număr	Destinație construcție	Supraf. (mp)	Situație juridică	Observații / Referințe
A1.1	0	construcții anexa	58	Cu acte	Nr. niveluri:1; S. construita la sol:58 mp;

Lungime Segmente

1) Valorile lungimilor segmentelor sunt obținute din proiecție în plan.

Punct început	X / Y	Punct sfârșit	X / Y	Lungime segment (** (m))
1	472.713,89 555.967,981	2	472.701,362 555.921,202	48.428
2	472.701,362 555.921,202	3	472.702,815 555.920,893	1.485
3	472.702,815 555.920,893	4	472.722,005 555.916,493	19.688

Punct început	X / Y	Punct sfârșit	X / Y	Lungime segment (** (m)
4	472.722,005 555.916,493	5	472.734,501 555.961,884	47.08
5	472.734,501 555.961,884	1	472.713,89 555.967,981	21.494

** Lungimile segmentelor sunt determinate în planul de proiecție Stereo 70 și sunt rotunjite la 1 milimetru.

*** Distanța dintre puncte este formată din segmente cumulate ce sunt mai mici decât valoarea 1 milimetru.

Neutilizabil în Circuitul Civil

**DATE DESPRE IMOBILUL NR. 14636**

Oficiul de Cadastru și Publicitate Imobiliară MUREȘ
Biroul de Cadastru și Publicitate Imobiliară Târgu Mureș

A. Partea I. Descrierea imobilului

TEREN Intravilan

Nr. CF vechi:2549/Corunca
Nr. topografic:354/2/1/1/10/1/c/1/1/1/2/2

Adresa: Loc. Corunca, Jud. Mureș

Nr. Crt	Nr cadastral Nr. topografic	Suprafața* (mp)	Observații / Referințe
A1	54439	382	Sector cadastral:9 Teren neimprejmuit; diferenta de suprafata se regasese la id 14635

B. Partea II. Proprietari și acte

Inscrieri privitoare la dreptul de proprietate și alte drepturi reale	Referințe
19029 / 22/09/1997	
Act Notarial nr. 2097, din 22/09/1997 emis de NP. Notariatul de Stat al Jud. Mures; (schimbare categorie folosinta teren conf. certificat de urbanism nr. 34/2005; inch. nr. 3153/17.02.2005);	
B1	A1
Intabulare, drept de PROPRIETATE, dobandit prin Conventie, cota actuala 1/1, cota initiala 1/1	
1) MURESAN ALEXANDRU, si sotia	
2) MURESAN VERONICA, (bun comun)	

C. Partea III. SARCINI .

Inscrieri privind dezmembramintele dreptului de proprietate, drepturi reale de garanție și sarcini	Referințe
NU SUNT	

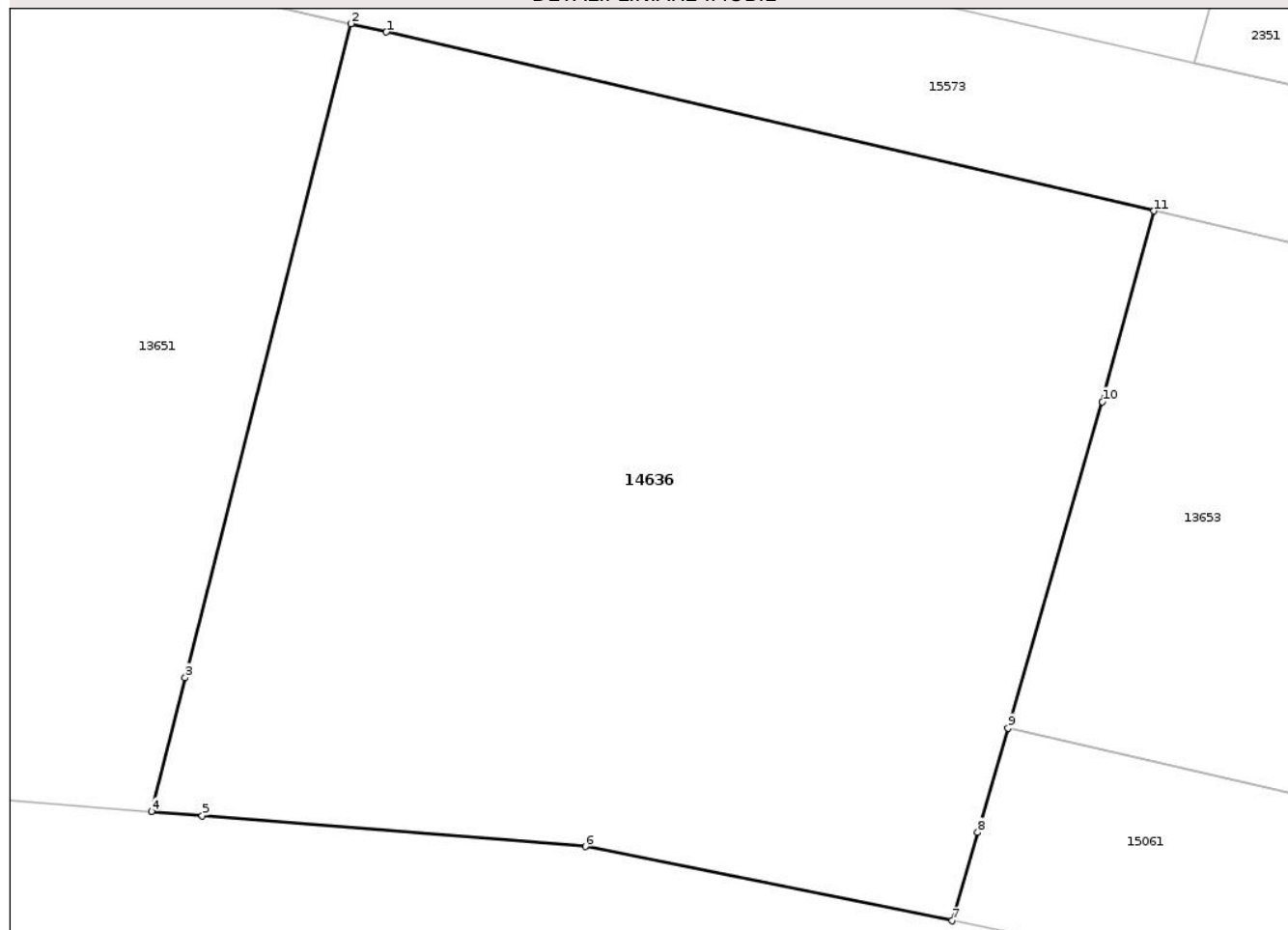
Anexa Nr. 1 La Partea I

Teren

Nr cadastral	Suprafața (mp)*	Observații / Referințe
54439	382	diferența de suprafață se regăsește la id 14635

* Suprafața este determinată în planul de proiecție Stereo 70.

DETALII LINIARE IMOBIL



Date referitoare la teren

Crt	Categorie folosință	Intravilan	Suprafața (mp)	Tarla	Parcelă	Nr. topo	Observații / Referințe
1	arabil	DA	382	-	-	354/2/1/1/10/ 1/c/1/1/1/2/2	

Lungime Segmente

1) Valorile lungimilor segmentelor sunt obținute din proiecție în plan.

Punct început	X / Y	Punct sfârșit	X / Y	Lungime segment (** (m)
1	472.701,958 555.917,253	2	472.701,077 555.917,458	0.905
2	472.701,077 555.917,458	3	472.696,968 555.901,254	16.717
3	472.696,968 555.901,254	4	472.696,127 555.897,938	3.421
4	472.696,127 555.897,938	5	472.697,391 555.897,836	1.268
5	472.697,391 555.897,836	6	472.706,894 555.897,069	9.534

Punct început	X / Y	Punct sfârșit	X / Y	Lungime segment (** (m)
6	472.706,894 555.897,069	7	472.715,996 555.895,231	9.286
7	472.715,996 555.895,231	8	472.716,633 555.897,422	2.282
8	472.716,633 555.897,422	9	472.717,381 555.900,008	2.692
9	472.717,381 555.900,008	10	472.719,722 555.908,094	8.418
10	472.719,722 555.908,094	11	472.721,007 555.912,82	4.898
11	472.721,007 555.912,82	1	472.701,958 555.917,253	19.558

** Lungimile segmentelor sunt determinate în planul de proiecție Stereo 70 și sunt rotunjite la 1 milimetru.

*** Distanța dintre puncte este formată din segmente cumulate ce sunt mai mici decât valoarea 1 milimetru.

Neutilizabil în Circuitul Civil

**DATE DESPRE IMOBILUL NR. 14637**

Oficiul de Cadastru și Publicitate Imobiliară MUREȘ
Biroul de Cadastru și Publicitate Imobiliară Târgu Mureș

A. Partea I. Descrierea imobilului

TEREN Intravilan

Adresa: Loc. Corunca, Jud. Mureș

Nr. Crt	Nr cadastral Nr. topografic	Suprafața* (mp)	Observații / Referințe
A1		220	Sector cadastral:7 Teren neimprejmuit;

B. Partea II. Proprietari și acte

Inscrieri privitoare la dreptul de proprietate și alte drepturi reale		Referințe
/		
Act Normativ nr. 7, din 13/03/1996 emis de PARLAMENTUL ROMANIEI;		
B1	Intabulare, drept de PROPRIETATE, dobândit prin Lege, cota actuala 1/1, cota initiala 1/1 1) NEIDENTIFICAT NEIDENTIFICAT	A1
B2	Se noteaza mentiunea proprietar neidentificat	A1

C. Partea III. SARCINI .

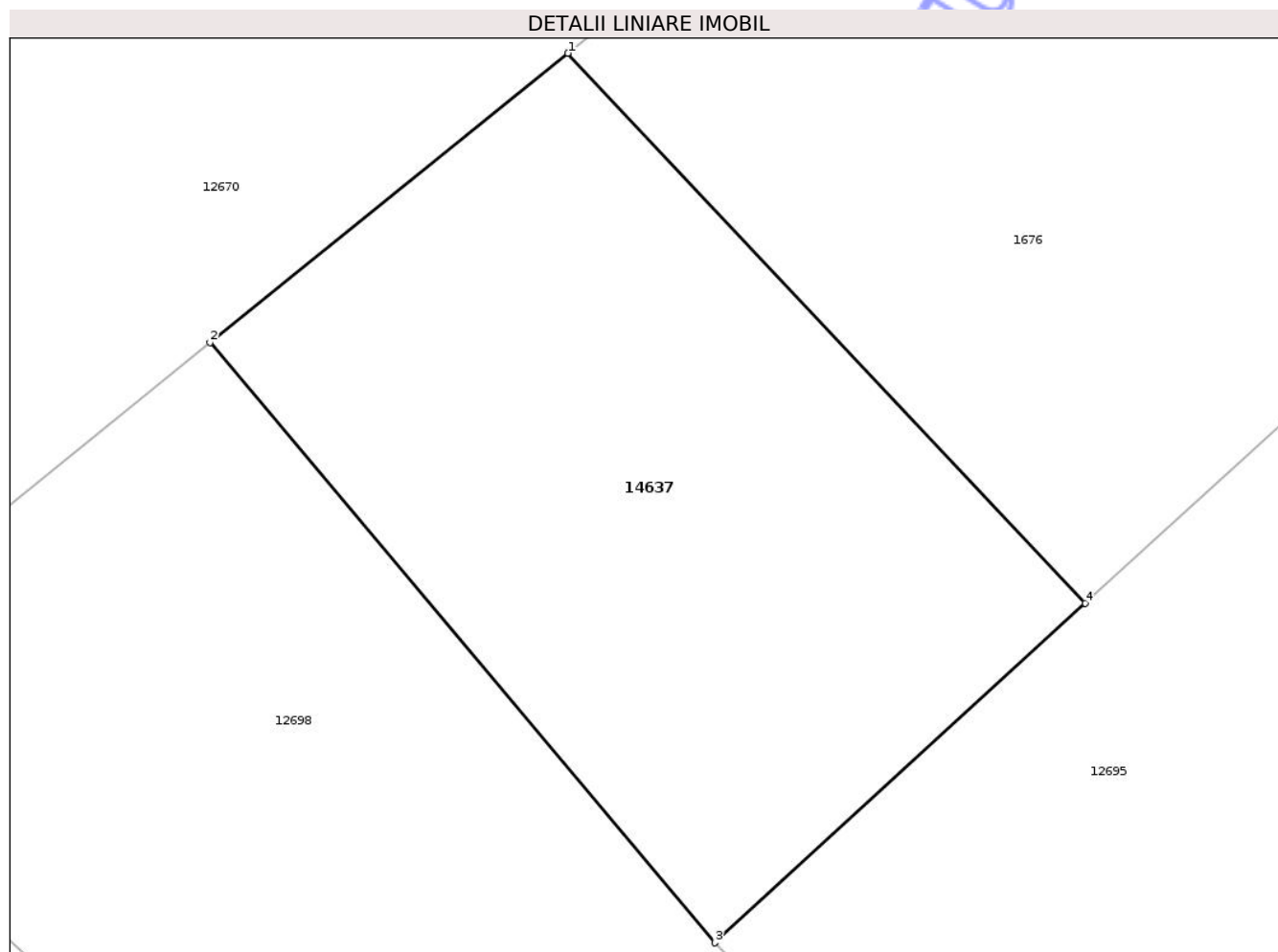
Inscrieri privind dezmembramintele dreptului de proprietate, drepturi reale de garanție și sarcini	Referințe
NU SUNT	

Anexa Nr. 1 La Partea I

Teren

Nr cadastral	Suprafața (mp)*	Observații / Referințe
	220	

* Suprafața este determinată în planul de proiecție Stereo 70.



Date referitoare la teren

Crt	Categorie folosință	Intra vilan	Suprafața (mp)	Tarla	Parcelă	Nr. topo	Observații / Referințe
1	curti constructii	DA	220	-	-	-	

Lungime Segmente

1) Valorile lungimilor segmentelor sunt obținute din proiecție în plan.

Punct început	X / Y	Punct sfârșit	X / Y	Lungime segment (** (m)
1	470.859,742 556.425,739	2	470.851,004 556.418,678	11.234
2	470.851,004 556.418,678	3	470.863,327 556.404,038	19.136
3	470.863,327 556.404,038	4	470.872,374 556.412,321	12.266
4	470.872,374 556.412,321	1	470.859,742 556.425,739	18.429

** Lungimile segmentelor sunt determinate în planul de proiecție Stereo 70 și sunt rotunjite la 1 milimetru.

*** Distanța dintre puncte este formată din segmente cumulate ce sunt mai mici decât valoarea 1 milimetru.

Neutilizabil în Circuitul
Civil

**DATE DESPRE IMOBILUL NR. 14638**

Oficiul de Cadastru și Publicitate Imobiliară MUREȘ
Biroul de Cadastru și Publicitate Imobiliară Târgu Mureș

A. Partea I. Descrierea imobilului

TEREN Intravilan

Adresa: Loc. Corunca, Str Noua, Nr. 1A, Jud. Mureș

Nr. Crt	Nr cadastral Nr. topografic	Suprafața* (mp)	Observații / Referințe
A1		815	Sector cadastral:4 Teren neimprejmuit;

B. Partea II. Proprietari și acte

Inscrieri privitoare la dreptul de proprietate și alte drepturi reale		Referințe
/		
Act Normativ nr. 7, din 13/03/1996 emis de PARLAMENTUL ROMANIEI;		
B1	Intabulare, drept de PROPRIETATE, dobândit prin Lege, cota actuala 1/1, cota initiala 1/1 1) NEIDENTIFICAT NEIDENTIFICAT	A1
B2	Se noteaza mentiunea proprietar neidentificat	A1

C. Partea III. SARCINI .

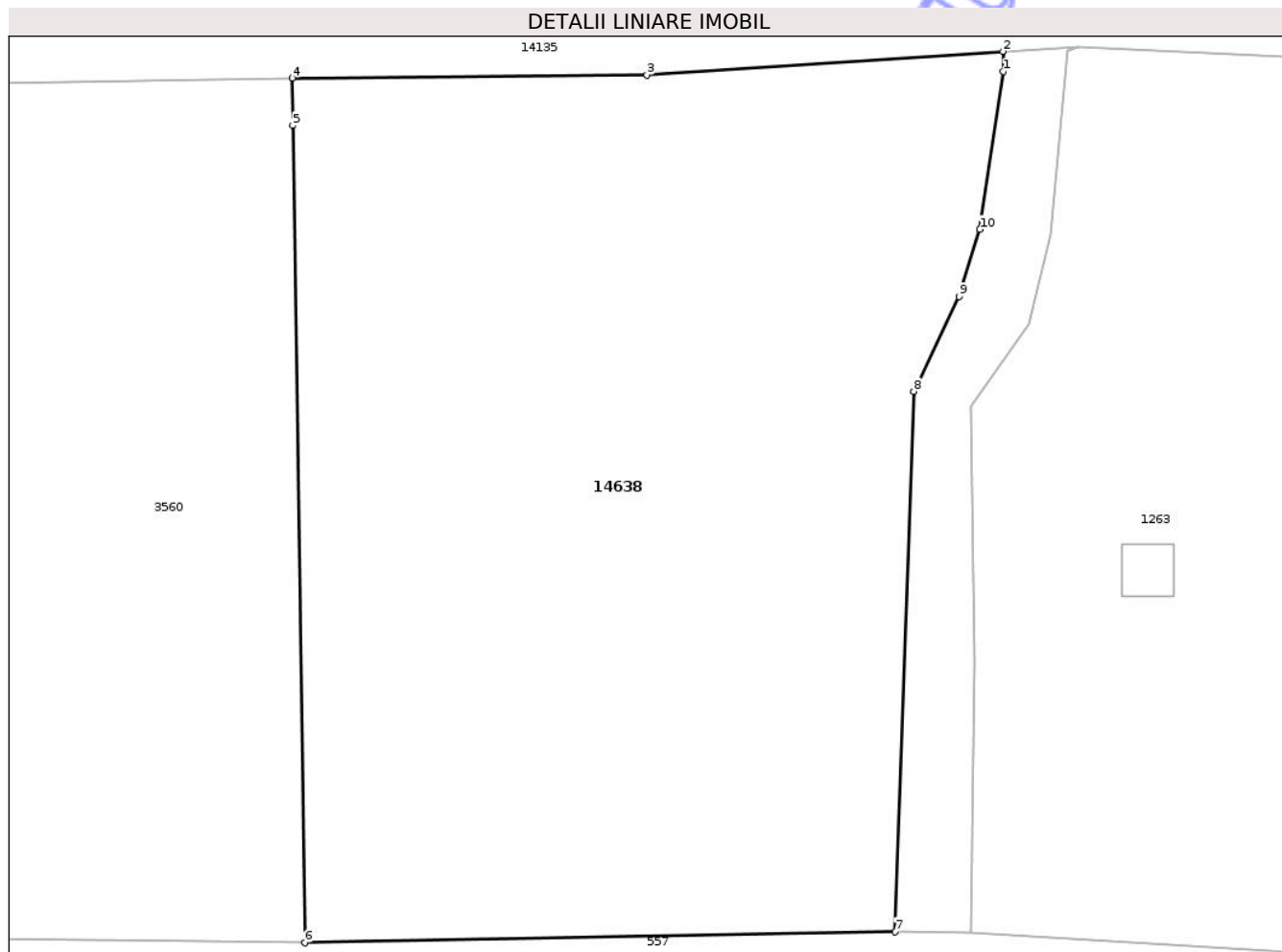
Inscrieri privind dezmembramintele dreptului de proprietate, drepturi reale de garanție și sarcini	Referințe
NU SUNT	

Anexa Nr. 1 La Partea I

Teren

Nr cadastral	Suprafața (mp)*	Observații / Referințe
	815	

* Suprafața este determinată în planul de proiecție Stereo 70.



Date referitoare la teren

Crt	Categorie folosință	Intra vilan	Suprafața (mp)	Tarla	Parcelă	Nr. topo	Observații / Referințe
1	arabil	DA	815	-	-	-	

Lungime Segmente

1) Valorile lungimilor segmentelor sunt obținute din proiecție în plan.

Punct început	X / Y	Punct sfârșit	X / Y	Lungime segment (** (m)
1	470.619,535 557.783,327	2	470.619,518 557.784,099	0.772
2	470.619,518 557.784,099	3	470.605,762 557.783,194	13.786
3	470.605,762 557.783,194	4	470.592,055 557.783,074	13.708
4	470.592,055 557.783,074	5	470.592,082 557.781,242	1.832
5	470.592,082 557.781,242	6	470.592,544 557.749,704	31.541

Punct început	X / Y	Punct sfârșit	X / Y	Lungime segment (** (m)
6	470.592,544 557.749,704	7	470.615,344 557.750,137	22.804
7	470.615,344 557.750,137	8	470.616,065 557.770,98	20.855
8	470.616,065 557.770,98	9	470.617,815 557.774,638	4.055
9	470.617,815 557.774,638	10	470.618,619 557.777,233	2.717
10	470.618,619 557.777,233	1	470.619,535 557.783,327	6.162

** Lungimile segmentelor sunt determinate în planul de proiecție Stereo 70 și sunt rotunjite la 1 milimetru.

*** Distanța dintre puncte este formată din segmente cumulate ce sunt mai mici decât valoarea 1 milimetru.

Neutilizabil în Circuitul Civil

**DATE DESPRE IMOBILUL NR. 14639**

Oficiul de Cadastru și Publicitate Imobiliară MUREȘ
 Biroul de Cadastru și Publicitate Imobiliară Târgu Mureș

A. Partea I. Descrierea imobilului

TEREN Extravilan

Adresa: Jud. Mureș

Nr. Crt	Nr cadastral Nr. topografic	Suprafața* (mp)	Observații / Referințe
A1		979	Sector cadastral:2 Teren neimprejmuit;

B. Partea II. Proprietari și acte

Inscrieri privitoare la dreptul de proprietate și alte drepturi reale		Referințe
/		
Act Normativ nr. 7, din 13/03/1996 emis de PARLAMENTUL ROMANIEI;		
B1	Intabulare, drept de PROPRIETATE, dobandit prin Lege, cota actuala 1/1, cota initiala 1/1 1) NEIDENTIFICAT NEIDENTIFICAT	A1
B2	Se noteaza mentiunea proprietar neidentificat	A1

C. Partea III. SARCINI .

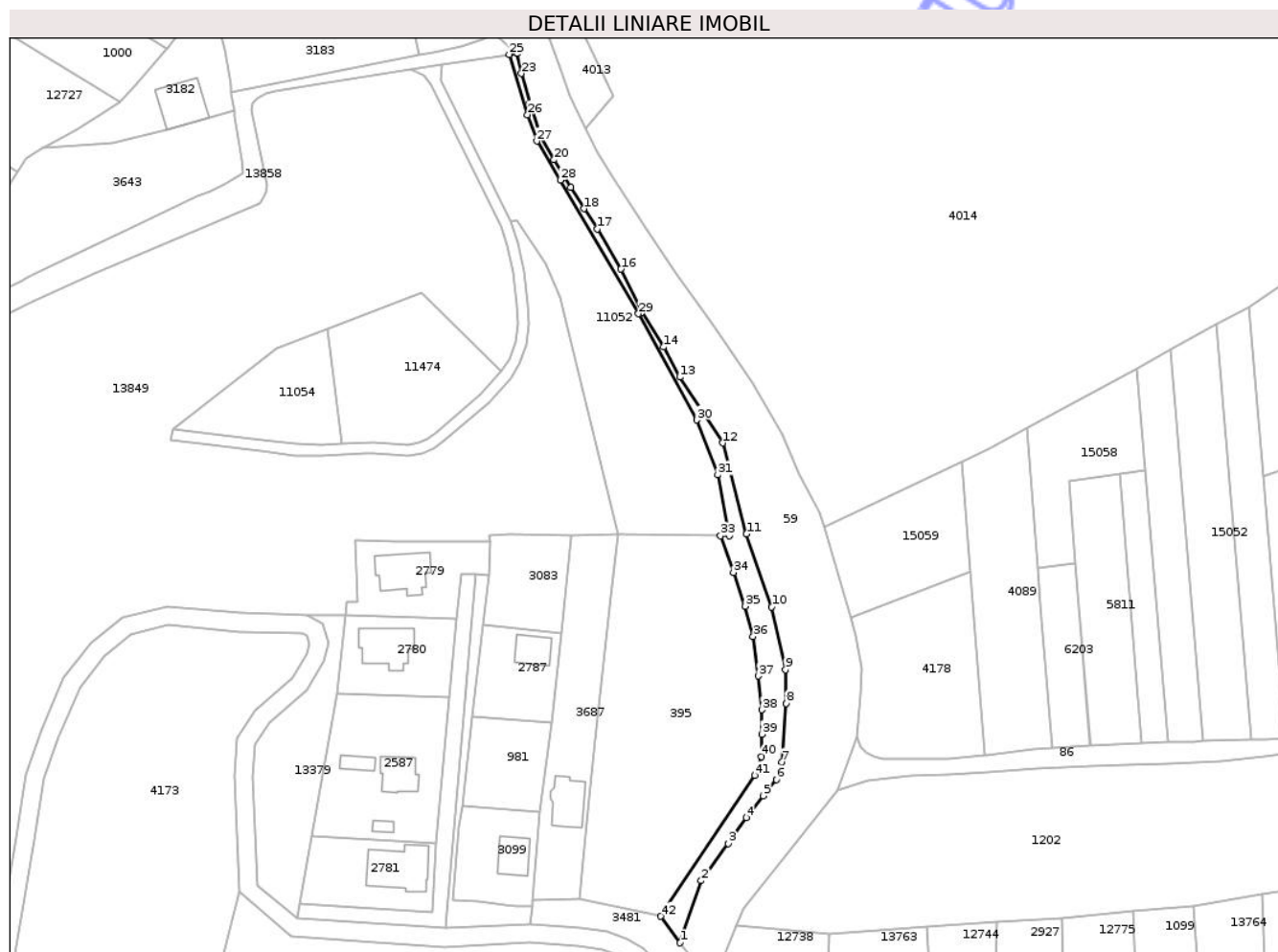
Inscrieri privind dezmembramintele dreptului de proprietate, drepturi reale de garanție și sarcini	Referințe
NU SUNT	

Anexa Nr. 1 La Partea I

Teren

Nr cadastral	Suprafața (mp)*	Observații / Referințe
	979	

* Suprafața este determinată în planul de proiecție Stereo 70.



Date referitoare la teren

Crt	Categorie folosință	Intra vilan	Suprafața (mp)	Tarla	Parcelă	Nr. topo	Observații / Referințe
1	faneata	NU	979	-	-	-	

Lungime Segmente

1) Valorile lungimilor segmentelor sunt obținute din proiecție în plan.

Punct început	X / Y	Punct sfârșit	X / Y	Lungime segment	Punct început	X / Y	Punct sfârșit	X / Y	Lungime segment	Punct început	X / Y	Punct sfârșit	X / Y	Lungime segment
1	470.587,836 558.476,959	2	470.593,508 558.493,646	17.625	2	470.593,508 558.493,646	3	470.600,783 558.503,708	12.416	3	470.600,783 558.503,708	4	470.605,675 558.510,607	8.457
4	470.605,675 558.510,607	5	470.610,187 558.516,502	7.424	5	470.610,187 558.516,502	6	470.613,735 558.520,907	5.656	6	470.613,735 558.520,907	7	470.615,258 558.525,637	4.969
7	470.615,258 558.525,637	8	470.616,396 558.541,363	15.767	8	470.616,396 558.541,363	9	470.616,244 558.550,416	9.054	9	470.616,244 558.550,416	10	470.612,515 558.567,297	17.288
10	470.612,515 558.567,297	11	470.605,722 558.586,969	20.812	11	470.605,722 558.586,969	12	470.599,283 558.611,493	25.355	12	470.599,283 558.611,493	13	470.587,751 558.629,162	21.099
13	470.587,751 558.629,162	14	470.583,374 558.637,284	9.226	14	470.583,374 558.637,284	15	470.577,488 558.646,635	11.049	15	470.577,488 558.646,635	16	470.571,882 558.658,28	12.924
16	470.571,882 558.658,28	17	470.565,576 558.669,125	12.545	17	470.565,576 558.669,125	18	470.561,876 558.674,509	6.533	18	470.561,876 558.674,509	19	470.558,324 558.680,181	6.692

Punct început	X / Y	Punct sfârșit	X / Y	Lungime segment	Punct început	X / Y	Punct sfârșit	X / Y	Lungime segment	Punct început	X / Y	Punct sfârșit	X / Y	Lungime segment
19	470.558,324 558.680,181	20	470.553,879 558.687,675	8.713	20	470.553,879 558.687,675	21	470.550,495 558.693,852	7.043	21	470.550,495 558.693,852	22	470.547,275 558.702,83	9.538
22	470.547,275 558.702,83	23	470.545,083 558.710,933	8.394	23	470.545,083 558.710,933	24	470.543,951 558.716,363	5.547	24	470.543,951 558.716,363	25	470.541,79 558.716,028	2.187
25	470.541,79 558.716,028	26	470.546,723 558.699,831	16.932	26	470.546,723 558.699,831	27	470.549,286 558.692,716	7.563	27	470.549,286 558.692,716	28	470.555,559 558.682,194	12.25
28	470.555,559 558.682,194	29	470.576,645 558.646,263	41.661	29	470.576,645 558.646,263	30	470.592,386 558.617,646	32.661	30	470.592,386 558.617,646	31	470.597,95 558.602,875	15.784
31	470.597,95 558.602,875	32	470.601,156 558.586,446	16.739	32	470.601,156 558.586,446	33	470.598,716 558.586,48	2.44	33	470.598,716 558.586,48	34	470.602,2 558.576,64	10.439
34	470.602,2 558.576,64	35	470.605,39 558.567,541	9.642	35	470.605,39 558.567,541	36	470.607,517 558.559,388	8.426	36	470.607,517 558.559,388	37	470.608,935 558.548,753	10.729
37	470.608,935 558.548,753	38	470.609,822 558.539,654	9.142	38	470.609,822 558.539,654	39	470.609,822 558.533,096	6.558	39	470.609,822 558.533,096	40	470.609,72 558.527,064	6.033
40	470.609,72 558.527,064	41	470.607,949 558.522,005	5.36	41	470.607,949 558.522,005	42	470.582,637 558.484,088	45.589	42	470.582,637 558.484,088	1	470.587,836 558.476,959	8.823

** Lungimile segmentelor sunt determinate în planul de proiecție Stereo 70 și sunt rotunjite la 1 milimetru.

*** Distanța dintre puncte este formată din segmente cumulate ce sunt mai mici decât valoarea 1 milimetru.

Neutilizabil în Civil

**DATE DESPRE IMOBILUL NR. 14640**

Oficiul de Cadastru și Publicitate Imobiliară MUREȘ
Biroul de Cadastru și Publicitate Imobiliară Târgu Mureș

A. Partea I. Descrierea imobilului

TEREN Intravilan

Adresa: Loc. Corunca, Jud. Mureș

Nr. Crt	Nr cadastral Nr. topografic	Suprafața* (mp)	Observații / Referințe
A1		774	Sector cadastral:4 Teren neimprejmuit;

B. Partea II. Proprietari și acte

Inscrieri privitoare la dreptul de proprietate și alte drepturi reale		Referințe
/		
Act Normativ nr. 7, din 13/03/1996 emis de PARLAMENTUL ROMANIEI;		
B1	Intabulare, drept de PROPRIETATE, dobandit prin Lege, cota actuala 1/1, cota initiala 1/1 1) NEIDENTIFICAT NEIDENTIFICAT	A1
B2	Se noteaza mentiunea proprietar neidentificat	A1

C. Partea III. SARCINI .

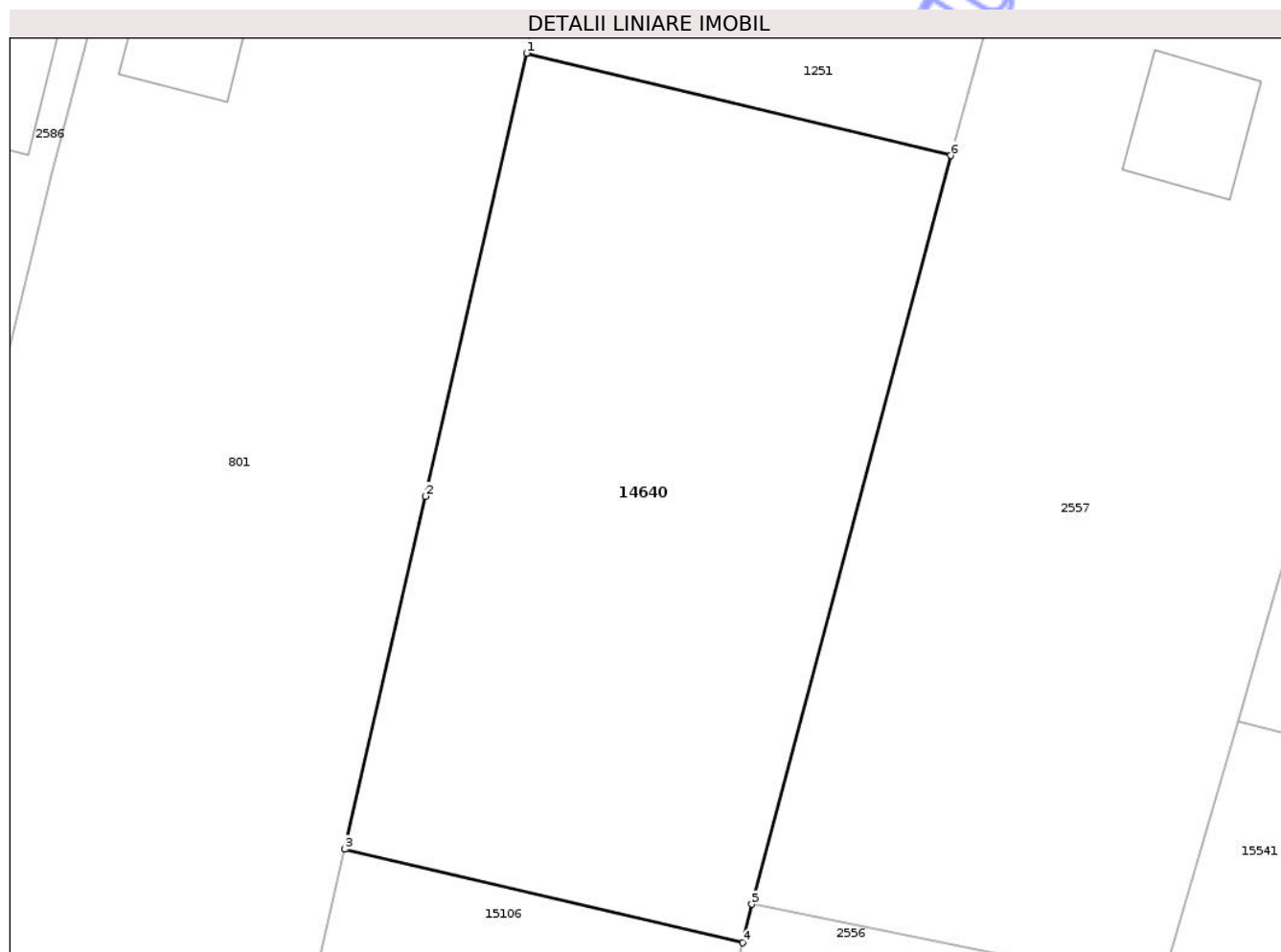
Inscrieri privind dezmembramintele dreptului de proprietate, drepturi reale de garanție și sarcini	Referințe
NU SUNT	

Anexa Nr. 1 La Partea I

Teren

Nr cadastral	Suprafața (mp)*	Observații / Referințe
	774	

* Suprafața este determinată în planul de proiecție Stereo 70.



Date referitoare la teren

Crt	Categorie folosință	Intra vilan	Suprafața (mp)	Tarla	Parcelă	Nr. topo	Observații / Referințe
1	arabil	DA	774	-	-	-	

Lungime Segmente

1) Valorile lungimilor segmentelor sunt obținute din proiecție în plan.

Punct început	X / Y	Punct sfârșit	X / Y	Lungime segment (** (m)
1	471.449,403 558.063,458	2	471.444,606 558.042,439	21.559
2	471.444,606 558.042,439	3	471.440,778 558.025,696	17.175
3	471.440,778 558.025,696	4	471.459,667 558.021,261	19.403
4	471.459,667 558.021,261	5	471.460,092 558.023,092	1.88
5	471.460,092 558.023,092	6	471.469,529 558.058,605	36.745

Punct început	X / Y	Punct sfârșit	X / Y	Lungime segment (** (m)
6	471.469,529 558.058,605	1	471.449,403 558.063,458	20.703

** Lungimile segmentelor sunt determinate în planul de proiecție Stereo 70 și sunt rotunjite la 1 milimetru.

*** Distanța dintre puncte este formată din segmente cumulate ce sunt mai mici decât valoarea 1 milimetru.

Neutilizabil în Circuitul Civil

**DATE DESPRE IMOBILUL NR. 14641**

Oficiul de Cadastru și Publicitate Imobiliară MUREȘ
Biroul de Cadastru și Publicitate Imobiliară Târgu Mureș

A. Partea I. Descrierea imobilului

TEREN Intravilan

Adresa: Loc. Corunca, Jud. Mureș

Nr. Crt	Nr cadastral Nr. topografic	Suprafața* (mp)	Observații / Referințe
A1		103	Sector cadastral:6 Teren neimprejmuit;

B. Partea II. Proprietari și acte

Inscrieri privitoare la dreptul de proprietate și alte drepturi reale		Referințe
/		
Act Normativ nr. 7, din 13/03/1996 emis de PARLAMENTUL ROMANIEI;		
B1	Intabulare, drept de PROPRIETATE, dobândit prin Lege, cota actuala 1/1, cota initiala 1/1 1) NEIDENTIFICAT NEIDENTIFICAT	A1
B2	Se noteaza mentiunea proprietar neidentificat	A1

C. Partea III. SARCINI .

Inscrieri privind dezmembramintele dreptului de proprietate, drepturi reale de garanție și sarcini	Referințe
NU SUNT	

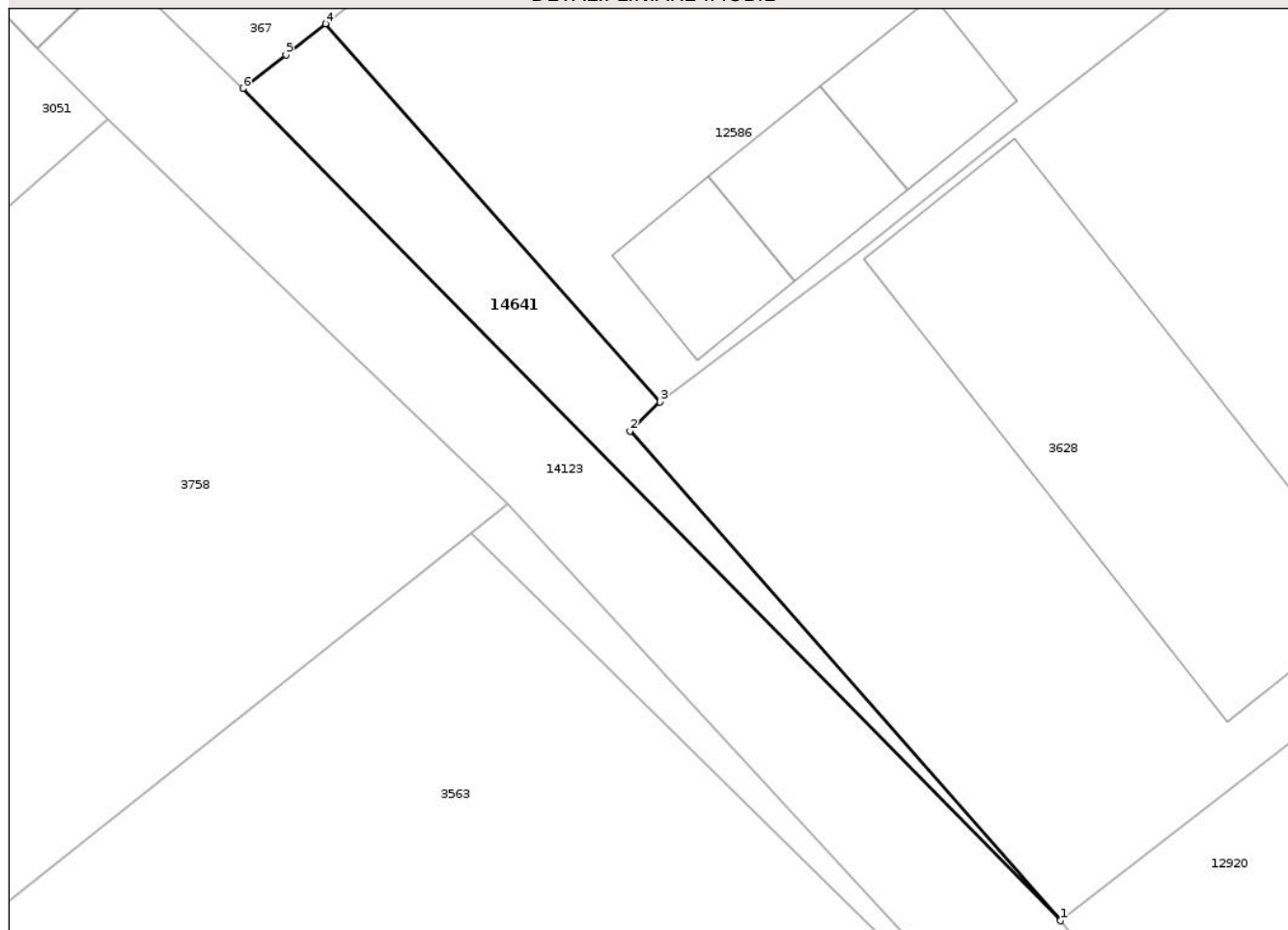
Anexa Nr. 1 La Partea I

Teren

Nr cadastral	Suprafața (mp)*	Observații / Referințe
	103	

* Suprafața este determinată în planul de proiecție Stereo 70.

DETALII LINIARE IMOBIL



Date referitoare la teren

Crt	Categorie folosință	Intra vilan	Suprafața (mp)	Tarla	Parcelă	Nr. topo	Observații / Referințe
1	arabil	DA	103	-	-	-	

Lungime Segmente

1) Valorile lungimilor segmentelor sunt obținute din proiecție în plan.

Punct început	X / Y	Punct sfârșit	X / Y	Lungime segment (** (m)
1	470.558,598 556.893,393	2	470.540,51 556.913,946	27.379
2	470.540,51 556.913,946	3	470.541,779 556.915,172	1.764
3	470.541,779 556.915,172	4	470.527,709 556.931,042	21.209
4	470.527,709 556.931,042	5	470.526,055 556.929,73	2.111
5	470.526,055 556.929,73	6	470.524,252 556.928,329	2.283

Punct început	X / Y	Punct sfârșit	X / Y	Lungime segment (** (m)
6	470.524,252 556.928,329	1	470.558,598 556.893,393	48.992

** Lungimile segmentelor sunt determinate în planul de proiecție Stereo 70 și sunt rotunjite la 1 milimetru.

*** Distanța dintre puncte este formată din segmente cumulate ce sunt mai mici decât valoarea 1 milimetru.

Neutilizabil în Circuitul Civil

**DATE DESPRE IMOBILUL NR. 14642**

Oficiul de Cadastru și Publicitate Imobiliară MUREȘ
Biroul de Cadastru și Publicitate Imobiliară Târgu Mureș

A. Partea I. Descrierea imobilului

TEREN Intravilan

Adresa: Loc. Corunca, Jud. Mureș

Nr. Crt	Nr cadastral Nr. topografic	Suprafața* (mp)	Observații / Referințe
A1		66	Sector cadastral:1 Teren neimprejmuit;

B. Partea II. Proprietari și acte

Inscrieri privitoare la dreptul de proprietate și alte drepturi reale		Referințe
/		
Act Normativ nr. 7, din 13/03/1996 emis de PARLAMENTUL ROMANIEI;		
B1	Intabulare, drept de PROPRIETATE, dobândit prin Lege, cota actuala 1/1, cota initiala 1/1 1) NEIDENTIFICAT NEIDENTIFICAT	A1
B2	Se noteaza mentiunea proprietar neidentificat	A1

C. Partea III. SARCINI .

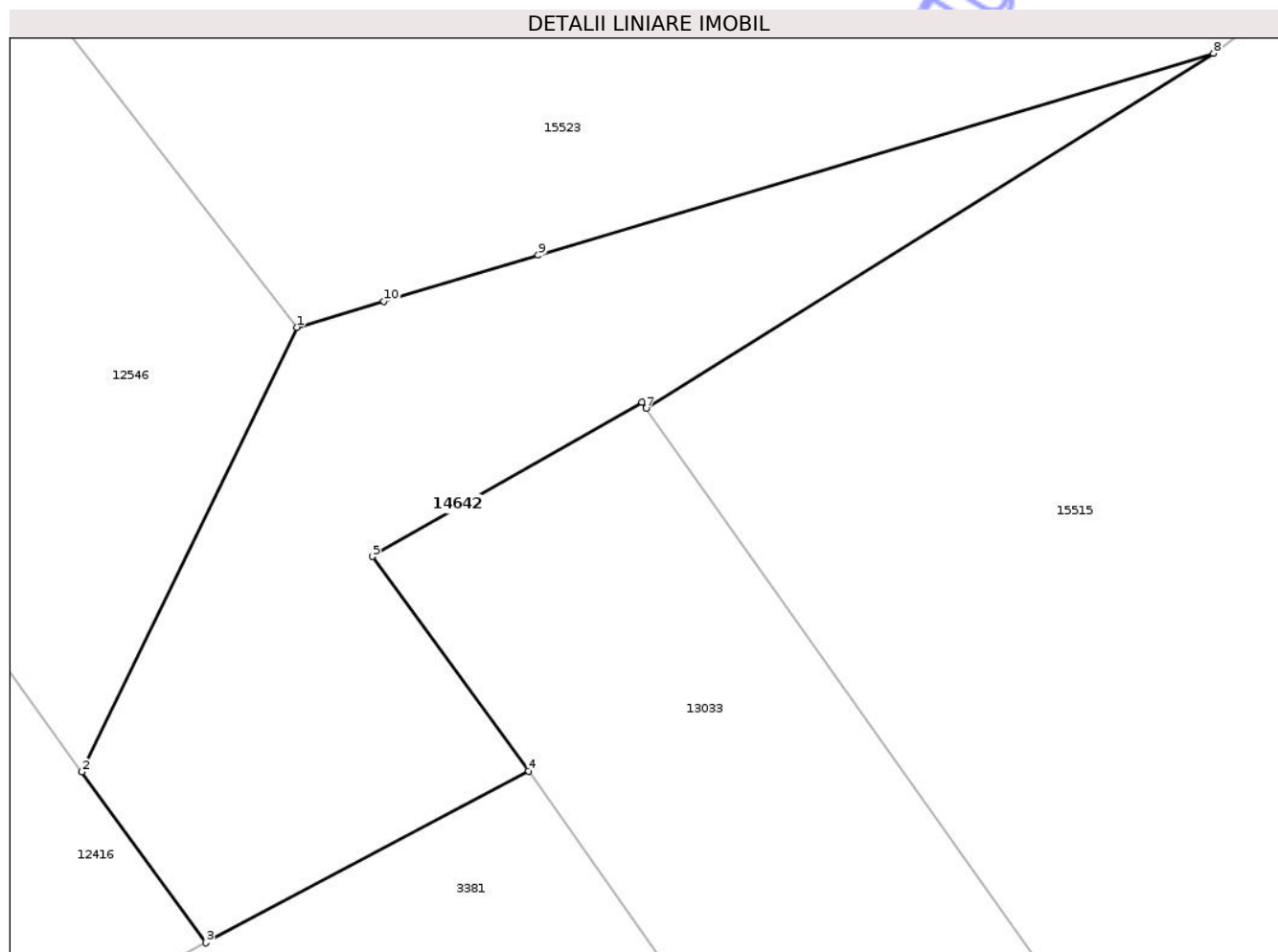
Inscrieri privind dezmembramintele dreptului de proprietate, drepturi reale de garanție și sarcini	Referințe
NU SUNT	

Anexa Nr. 1 La Partea I

Teren

Nr cadastral	Suprafața (mp)*	Observații / Referințe
	66	

* Suprafața este determinată în planul de proiecție Stereo 70.



Date referitoare la teren

Crt	Categorie folosință	Intra vilan	Suprafața (mp)	Tarla	Parcelă	Nr. topo	Observații / Referințe
1	drum	DA	66	-	-	-	

Lungime Segmente

1) Valorile lungimilor segmentelor sunt obținute din proiecție în plan.

Punct început	X / Y	Punct sfârșit	X / Y	Lungime segment (** (m)
1	469.671,636 557.625,159	2	469.668,125 557.617,895	8.068
2	469.668,125 557.617,895	3	469.670,152 557.615,104	3.449
3	469.670,152 557.615,104	4	469.675,423 557.617,911	5.972
4	469.675,423 557.617,911	5	469.672,877 557.621,415	4.331
5	469.672,877 557.621,415	6	469.677,283 557.623,937	5.077

Punct început	X / Y	Punct sfârșit	X / Y	Lungime segment (** (m)
6	469.677,283 557.623,937	7	469.677,352 557.623,839	0.12
7	469.677,352 557.623,839	8	469.686,622 557.629,636	10.933
8	469.686,622 557.629,636	9	469.675,583 557.626,338	11.521
9	469.675,583 557.626,338	10	469.673,063 557.625,585	2.63
10	469.673,063 557.625,585	1	469.671,636 557.625,159	1.489

** Lungimile segmentelor sunt determinate în planul de proiecție Stereo 70 și sunt rotunjite la 1 milimetru.

*** Distanța dintre puncte este formată din segmente cumulate ce sunt mai mici decât valoarea 1 milimetru.

Neutilizabil în Circuitul Civil

**DATE DESPRE IMOBILUL NR. 14643**

Oficiul de Cadastru și Publicitate Imobiliară MUREȘ
Biroul de Cadastru și Publicitate Imobiliară Târgu Mureș

A. Partea I. Descrierea imobilului

TEREN Necunoscut

Adresa: Loc. Corunca, Jud. Mureș

Nr. Crt	Nr cadastral Nr. topografic	Suprafața* (mp)	Observații / Referințe
A1		3.903	Sector cadastral:1 Teren neimprejmuit;

B. Partea II. Proprietari și acte

Inscrieri privitoare la dreptul de proprietate și alte drepturi reale		Referințe
/		
Act Normativ nr. 7, din 13/03/1996 emis de PARLAMENTUL ROMANIEI;		
B1	Intabulare, drept de PROPRIETATE, dobândit prin Lege, cota actuala 1/1, cota initiala 1/1 1) NEIDENTIFICAT NEIDENTIFICAT	A1
B2	Se noteaza mentiunea proprietar neidentificat	A1

C. Partea III. SARCINI .

Inscrieri privind dezmembramintele dreptului de proprietate, drepturi reale de garanție și sarcini	Referințe
NU SUNT	

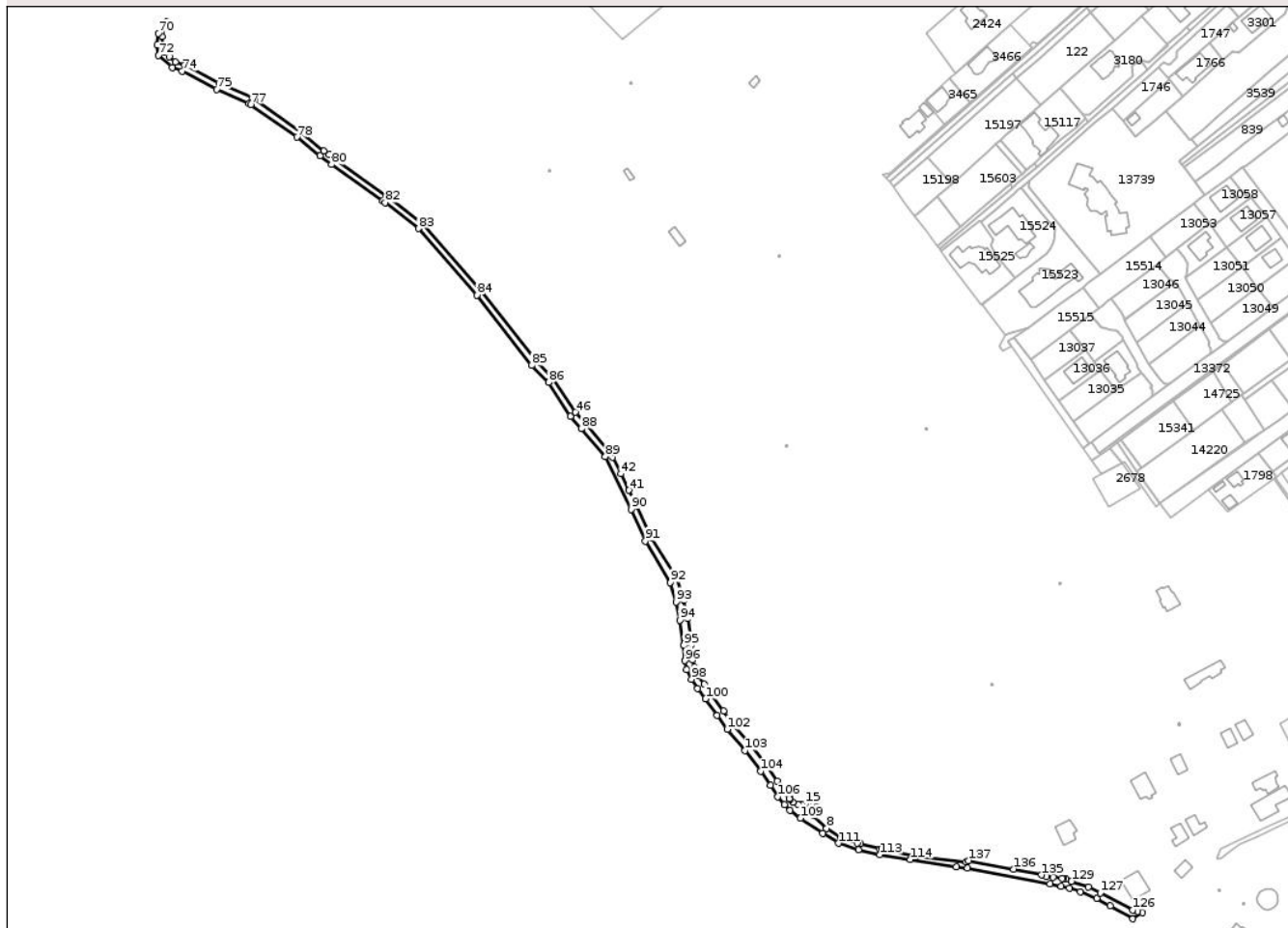
Anexa Nr. 1 La Partea I

Teren

Nr cadastral	Suprafața (mp)*	Observații / Referințe
	3.903	

* Suprafața este determinată în planul de proiecție Stereo 70.

DETALII LINIARE IMOBIL



Date referitoare la teren

Crt	Categorie folosință	Intravilan	Suprafața (mp)	Tarla	Parcelă	Nr. topo	Observații / Referințe
1	drum	DA	2.477	-	-	-	
2	drum	NU	1.426	-	-	-	

Lungime Segmente

1) Valorile lungimilor segmentelor sunt obținute din proiecție în plan.

Punct început	X / Y	Punct sfârșit	X / Y	Lungime segment	Punct început	X / Y	Punct sfârșit	X / Y	Lungime segment	Punct început	X / Y	Punct sfârșit	X / Y	Lungime segment
1	469.646,637 557.288,676	2	469.614,268 557.292,281	32.569	2	469.614,268 557.292,281	3	469.591,407 557.296,708	23.286	3	469.591,407 557.296,708	4	469.592,382 557.297,26	1.12
4	469.592,382 557.297,26	5	469.578,914 557.300,395	13.828	5	469.578,914 557.300,395	6	469.576,956 557.300,85	2.01	6	469.576,956 557.300,85	7	469.566,628 557.304,135	10.838
7	469.566,628 557.304,135	8	469.557,286 557.310,075	11.071	8	469.557,286 557.310,075	9	469.548,992 557.318,077	11.525	9	469.548,992 557.318,077	10	469.552,546 557.320,086	4.083
10	469.552,546 557.320,086	11	469.551,843 557.322,12	2.152	11	469.551,843 557.322,12	12	469.550,502 557.323,97	2.285	12	469.550,502 557.323,97	13	469.547,734 557.325,852	3.347
13	469.547,734 557.325,852	14	469.545,393 557.326,186	2.365	14	469.545,393 557.326,186	15	469.543,431 557.325,651	2.034	15	469.543,431 557.325,651	16	469.541,192 557.325,533	2.242

Punct început	X / Y	Punct sfârşit	X / Y	Lungime segment	Punct început	X / Y	Punct sfârşit	X / Y	Lungime segment	Punct început	X / Y	Punct sfârşit	X / Y	Lungime segment
16	469.541,192 557.325,533	17	469.538,754 557.325,632	2.44	17	469.538,754 557.325,632	18	469.535,751 557.326,713	3.192	18	469.535,751 557.326,713	19	469.533,963 557.328,563	2.573
19	469.533,963 557.328,563	20	469.533,429 557.329,192	0.825	20	469.533,429 557.329,192	21	469.534,065 557.329,733	0.835	21	469.534,065 557.329,733	22	469.534,061 557.329,733	0.004
22	469.534,061 557.329,733	23	469.533,427 557.329,194	0.832	23	469.533,427 557.329,194	24	469.530,004 557.333,22	5.284	24	469.530,004 557.333,22	25	469.525,784 557.340,327	8.265
25	469.525,784 557.340,327	26	469.519,207 557.349,705	11.454	26	469.519,207 557.349,705	27	469.509,047 557.362,939	16.684	27	469.509,047 557.362,939	28	469.497,798 557.376,497	17.617
28	469.497,798 557.376,497	29	469.491,496 557.385,251	10.786	29	469.491,496 557.385,251	30	469.483,906 557.395,816	13.009	30	469.483,906 557.395,816	31	469.478,994 557.402,281	8.119
31	469.478,994 557.402,281	32	469.475,243 557.407,838	6.704	32	469.475,243 557.407,838	33	469.472,674 557.413,244	5.985	33	469.472,674 557.413,244	34	469.471,797 557.417,848	4.687
34	469.471,797 557.417,848	35	469.471,001 557.427,549	9.734	35	469.471,001 557.427,549	36	469.468,411 557.444,12	16.772	36	469.468,411 557.444,12	37	469.465,89 557.455,999	12.144
37	469.465,89 557.455,999	38	469.461,7 557.469,941	14.558	38	469.461,7 557.469,941	39	469.445,137 557.495,316	30.302	39	469.445,137 557.495,316	40	469.435,945 557.515,642	22.308
40	469.435,945 557.515,642	41	469.430,837 557.526,069	11.611	41	469.430,837 557.526,069	42	469.425,674 557.536,608	11.736	42	469.425,674 557.536,608	43	469.420,465 557.547,243	11.842
43	469.420,465 557.547,243	44	469.419,197 557.549,83	2.881	44	469.419,197 557.549,83	45	469.403,485 557.568,033	24.046	45	469.403,485 557.568,033	46	469.396,835 557.575,797	10.223
46	469.396,835 557.575,797	47	469.382,8 557.597,551	25.889	47	469.382,8 557.597,551	48	469.371,714 557.608,473	15.562	48	469.371,714 557.608,473	49	469.336,873 557.653,269	56.75
49	469.336,873 557.653,269	50	469.299,58 557.696,209	56.874	50	469.299,58 557.696,209	51	469.299,198 557.696,2	0.382	51	469.299,198 557.696,2	52	469.277,437 557.712,902	27.432
52	469.277,437 557.712,902	53	469.275,809 557.714,153	2.053	53	469.275,809 557.714,153	54	469.243,06 557.737,28	40.092	54	469.243,06 557.737,28	55	469.239,117 557.740,407	5.032
55	469.239,117 557.740,407	56	469.235,982 557.742,892	4.0	56	469.235,982 557.742,892	57	469.220,93 557.754,826	19.209	57	469.220,93 557.754,826	58	469.191,578 557.775,715	36.026
58	469.191,578 557.775,715	59	469.190,144 557.776,735	1.76	59	469.190,144 557.776,735	60	469.168,951 557.785,827	23.061	60	469.168,951 557.785,827	61	469.146,895 557.797,484	24.947
61	469.146,895 557.797,484	62	469.140,907 557.799,729	6.395	62	469.140,907 557.799,729	63	469.137,136 557.802,982	4.98	63	469.137,136 557.802,982	64	469.134,108 557.805,595	4.0
64	469.134,108 557.805,595	65	469.133,87 557.805,8	0.314	65	469.133,87 557.805,8	66	469.133,809 557.806,238	0.442	66	469.133,809 557.806,238	67	469.133,28 557.810,062	3.86
67	469.133,28 557.810,062	68	469.132,451 557.816,05	6.045	68	469.132,451 557.816,05	69	469.135,652 557.825,274	9.764	69	469.135,652 557.825,274	70	469.130,004 557.817,802	9.366
70	469.130,004 557.817,802	71	469.129,171 557.810,575	7.275	71	469.129,171 557.810,575	72	469.130,115 557.803,757	6.883	72	469.130,115 557.803,757	73	469.138,834 557.796,234	11.516
73	469.138,834 557.796,234	74	469.145,252 557.793,828	6.854	74	469.145,252 557.793,828	75	469.167,225 557.782,215	24.853	75	469.167,225 557.782,215	76	469.188,174 557.773,228	22.795
76	469.188,174 557.773,228	77	469.189,259 557.772,456	1.332	77	469.189,259 557.772,456	78	469.218,526 557.751,627	35.922	78	469.218,526 557.751,627	79	469.233,497 557.739,758	19.105
79	469.233,497 557.739,758	80	469.240,662 557.734,077	9.144	80	469.240,662 557.734,077	81	469.273,436 557.710,932	40.123	81	469.273,436 557.710,932	82	469.275,002 557.709,729	1.975
82	469.275,002 557.709,729	83	469.296,452 557.693,266	27.039	83	469.296,452 557.693,266	84	469.333,805 557.650,746	56.597	84	469.333,805 557.650,746	85	469.368,723 557.605,803	56.913
85	469.368,723 557.605,803	86	469.379,735 557.595,044	15.395	86	469.379,735 557.595,044	87	469.393,617 557.573,405	25.709	87	469.393,617 557.573,405	88	469.400,452 557.565,425	10.507
88	469.400,452 557.565,425	89	469.415,832 557.547,607	23.538	89	469.415,832 557.547,607	90	469.432,326 557.513,938	37.492	90	469.432,326 557.513,938	91	469.441,493 557.493,668	22.247
91	469.441,493 557.493,668	92	469.457,513 557.467,208	30.932	92	469.457,513 557.467,208	93	469.461,042 557.454,758	12.94	93	469.461,042 557.454,758	94	469.463,492 557.443,214	11.801
94	469.463,492 557.443,214	95	469.466,033 557.426,958	16.453	95	469.466,033 557.426,958	96	469.466,836 557.417,173	9.818	96	469.466,836 557.417,173	97	469.467,883 557.411,677	5.595
97	469.467,883 557.411,677	98	469.470,889 557.405,353	7.002	98	469.470,889 557.405,353	99	469.474,928 557.399,367	7.221	99	469.474,928 557.399,367	100	469.479,884 557.392,844	8.192
100	469.479,884 557.392,844	101	469.487,438 557.382,33	12.946	101	469.487,438 557.382,33	102	469.493,841 557.373,436	10.959	102	469.493,841 557.373,436	103	469.505,139 557.359,819	17.694
103	469.505,139 557.359,819	104	469.515,175 557.346,746	16.481	104	469.515,175 557.346,746	105	469.521,582 557.337,612	11.157	105	469.521,582 557.337,612	106	469.525,92 557.330,304	8.499
106	469.525,92 557.330,304	107	469.530,257 557.325,203	6.696	107	469.530,257 557.325,203	108	469.533,918 557.321,547	5.174	108	469.533,918 557.321,547	109	469.540,588 557.316,641	8.28
109	469.540,588 557.316,641	110	469.554,8 557.306,916	17.221	110	469.554,8 557.306,916	111	469.564,795 557.300,561	11.844	111	469.564,795 557.300,561	112	469.577,714 557.296,579	13.519
112	469.577,714 557.296,579	113	469.591,401 557.293,381	14.056	113	469.591,401 557.293,381	114	469.610,915 557.290,149	19.78	114	469.610,915 557.290,149	115	469.640,321 557.285,471	29.776

Punct început	X / Y	Punct sfârșit	X / Y	Lungime segment	Punct început	X / Y	Punct sfârșit	X / Y	Lungime segment	Punct început	X / Y	Punct sfârșit	X / Y	Lungime segment
115	469.640,321 557.285,471	116	469.647,278 557.284,616	7.009	116	469.647,278 557.284,616	117	469.700,205 557.274,843	53.822	117	469.700,205 557.274,843	118	469.707,328 557.273,292	7.29
118	469.707,328 557.273,292	119	469.712,587 557.271,859	5.451	119	469.712,587 557.271,859	120	469.719,501 557.269,764	7.224	120	469.719,501 557.269,764	121	469.730,043 557.265,402	11.409
121	469.730,043 557.265,402	122	469.738,749 557.260,711	9.889	122	469.738,749 557.260,711	123	469.753,19 557.252,443	16.64	123	469.753,19 557.252,443	124	469.759,429 557.256,315	7.343
124	469.759,429 557.256,315	125	469.756,132 557.257,034	3.374	125	469.756,132 557.257,034	126	469.753,189 557.258,116	3.136	126	469.753,189 557.258,116	127	469.732,328 557.268,984	23.522
127	469.732,328 557.268,984	128	469.724,749 557.272,756	8.466	128	469.724,749 557.272,756	129	469.713,98 557.276,344	11.351	129	469.713,98 557.276,344	130	469.710,458 557.277,728	3.784
130	469.710,458 557.277,728	131	469.708,942 557.278,058	1.552	131	469.708,942 557.278,058	132	469.707,933 557.278,221	1.022	132	469.707,933 557.278,221	133	469.702,178 557.278,794	5.783
133	469.702,178 557.278,794	134	469.697,944 557.279,204	4.254	134	469.697,944 557.279,204	135	469.694,635 557.280,391	3.515	135	469.694,635 557.280,391	136	469.677,099 557.284,102	17.924
136	469.677,099 557.284,102	137	469.648,007 557.289,563	29.6	137	469.648,007 557.289,563	1	469.646,637 557.288,676	1.632					

** Lungimile segmentelor sunt determinate în planul de proiecție Stereo 70 și sunt rotunjite la 1 milimetru.

*** Distanța dintre puncte este formată din segmente cumulate ce sunt mai mici decât valoarea 1 milimetru.

**DATE DESPRE IMOBILUL NR. 14644**

Oficiul de Cadastru și Publicitate Imobiliară MUREȘ
Biroul de Cadastru și Publicitate Imobiliară Târgu Mureș

A. Partea I. Descrierea imobilului

TEREN Intravilan

Adresa: Loc. Corunca, Jud. Mureș

Nr. Crt	Nr cadastral Nr. topografic	Suprafața* (mp)	Observații / Referințe
A1		412	Sector cadastral:1 Teren neimprejmuit;

B. Partea II. Proprietari și acte

Inscrieri privitoare la dreptul de proprietate și alte drepturi reale		Referințe
/		
Act Normativ nr. 7, din 13/03/1996 emis de PARLAMENTUL ROMANIEI;		
B1	Intabulare, drept de PROPRIETATE, dobândit prin Lege, cota actuala 1/1, cota initiala 1/1 1) NEIDENTIFICAT NEIDENTIFICAT	A1
B2	Se noteaza mentiunea proprietar neidentificat	A1

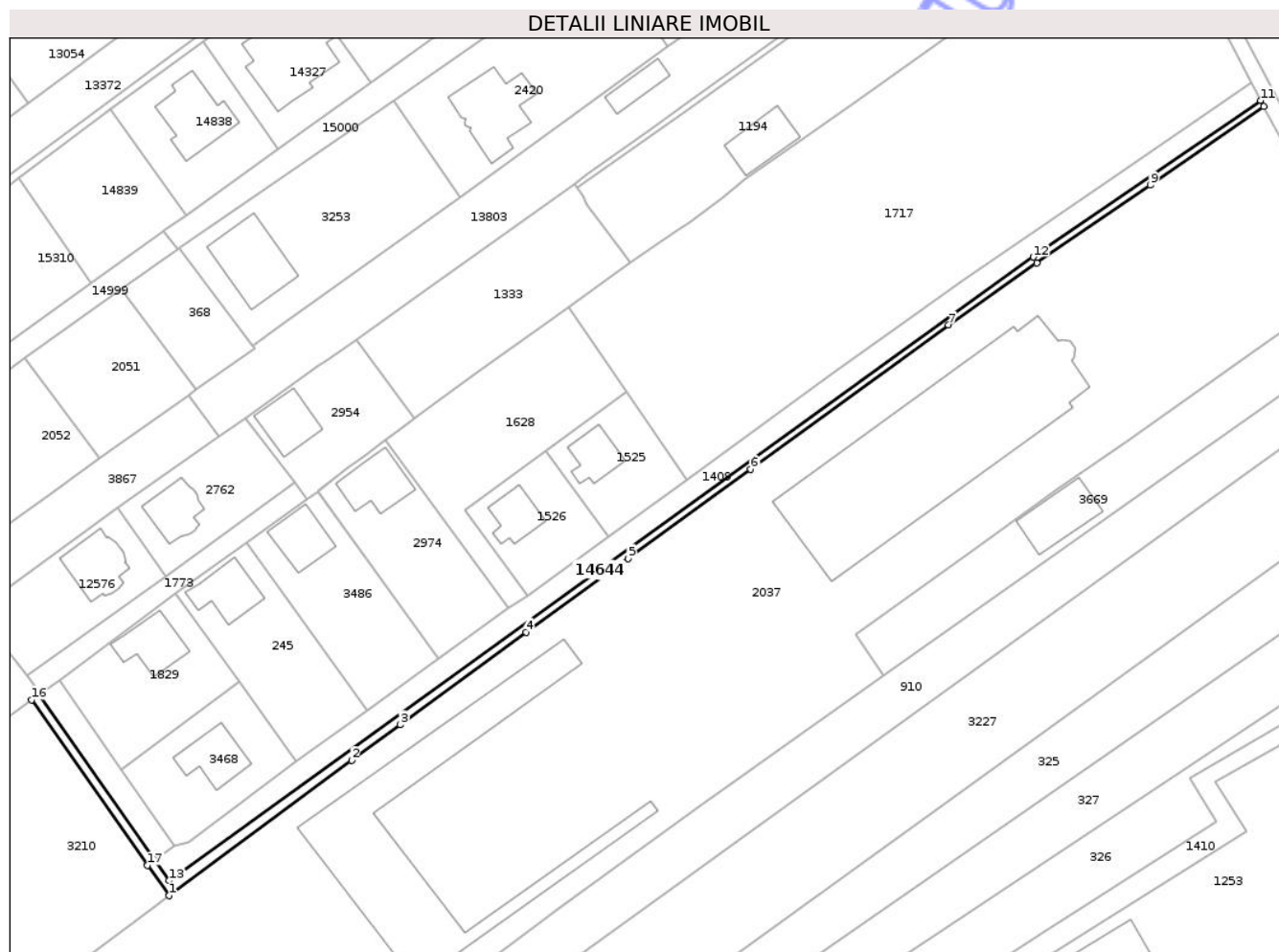
C. Partea III. SARCINI .

Inscrieri privind dezmembramintele dreptului de proprietate, drepturi reale de garanție și sarcini	Referințe
NU SUNT	

Teren

Nr cadastral	Suprafața (mp)*	Observații / Referințe
	412	

* Suprafața este determinată în planul de proiecție Stereo 70.



Date referitoare la teren

Crt	Categorie folosință	Intra vilan	Suprafața (mp)	Tarla	Parcelă	Nr. topo	Observații / Referințe
1	drum	DA	412	-	-	-	

Lungime Segmente

1) Valorile lungimilor segmentelor sunt obținute din proiecție în plan.

Punct început	X / Y	Punct sfârșit	X / Y	Lungime segment (** (m)
1	469.868,276 557.497,587	2	469.901,709 557.522,328	41.592
2	469.901,709 557.522,328	3	469.910,648 557.528,863	11.073
3	469.910,648 557.528,863	4	469.933,641 557.545,794	28.554
4	469.933,641 557.545,794	5	469.952,371 557.559,278	23.079
5	469.952,371 557.559,278	6	469.974,78 557.575,616	27.733

Punct început	X / Y	Punct sfârșit	X / Y	Lungime segment (** (m)
6	469.974,78 557.575,616	7	470.011,015 557.601,964	44.802
7	470.011,015 557.601,964	8	470.027,155 557.613,314	19.731
8	470.027,155 557.613,314	9	470.047,961 557.627,572	25.223
9	470.047,961 557.627,572	10	470.068,727 557.641,919	25.24
10	470.068,727 557.641,919	11	470.068,146 557.643,087	1.305
11	470.068,146 557.643,087	12	470.026,541 557.614,433	50.518
12	470.026,541 557.614,433	13	469.868,342 557.500,325	195.058
13	469.868,342 557.500,325	14	469.865,69 557.504,103	4.616
14	469.865,69 557.504,103	15	469.844,444 557.534,366	36.976
15	469.844,444 557.534,366	16	469.843,125 557.533,415	1.626
16	469.843,125 557.533,415	17	469.864,382 557.503,135	36.996
17	469.864,382 557.503,135	1	469.868,276 557.497,587	6.778

** Lungimile segmentelor sunt determinate în planul de proiecție Stereo 70 și sunt rotunjite la 1 milimetru.

*** Distanța dintre puncte este formată din segmente cumulate ce sunt mai mici decât valoarea 1 milimetru.

**DATE DESPRE IMOBILUL NR. 14645**

Oficiul de Cadastru și Publicitate Imobiliară MUREȘ
Biroul de Cadastru și Publicitate Imobiliară Târgu Mureș

A. Partea I. Descrierea imobilului

TEREN Intravilan

Adresa: Loc. Corunca, Jud. Mureș

Nr. Crt	Nr cadastral Nr. topografic	Suprafața* (mp)	Observații / Referințe
A1		70	Sector cadastral:1 Teren neimprejmuit;

B. Partea II. Proprietari și acte

Inscrieri privitoare la dreptul de proprietate și alte drepturi reale		Referințe
/		
Act Normativ nr. 7, din 13/03/1996 emis de PARLAMENTUL ROMANIEI;		
B1	Intabulare, drept de PROPRIETATE, dobândit prin Lege, cota actuala 1/1, cota initiala 1/1 1) NEIDENTIFICAT NEIDENTIFICAT	A1
B2	Se noteaza mentiunea proprietar neidentificat	A1

C. Partea III. SARCINI .

Inscrieri privind dezmembramintele dreptului de proprietate, drepturi reale de garanție și sarcini	Referințe
NU SUNT	

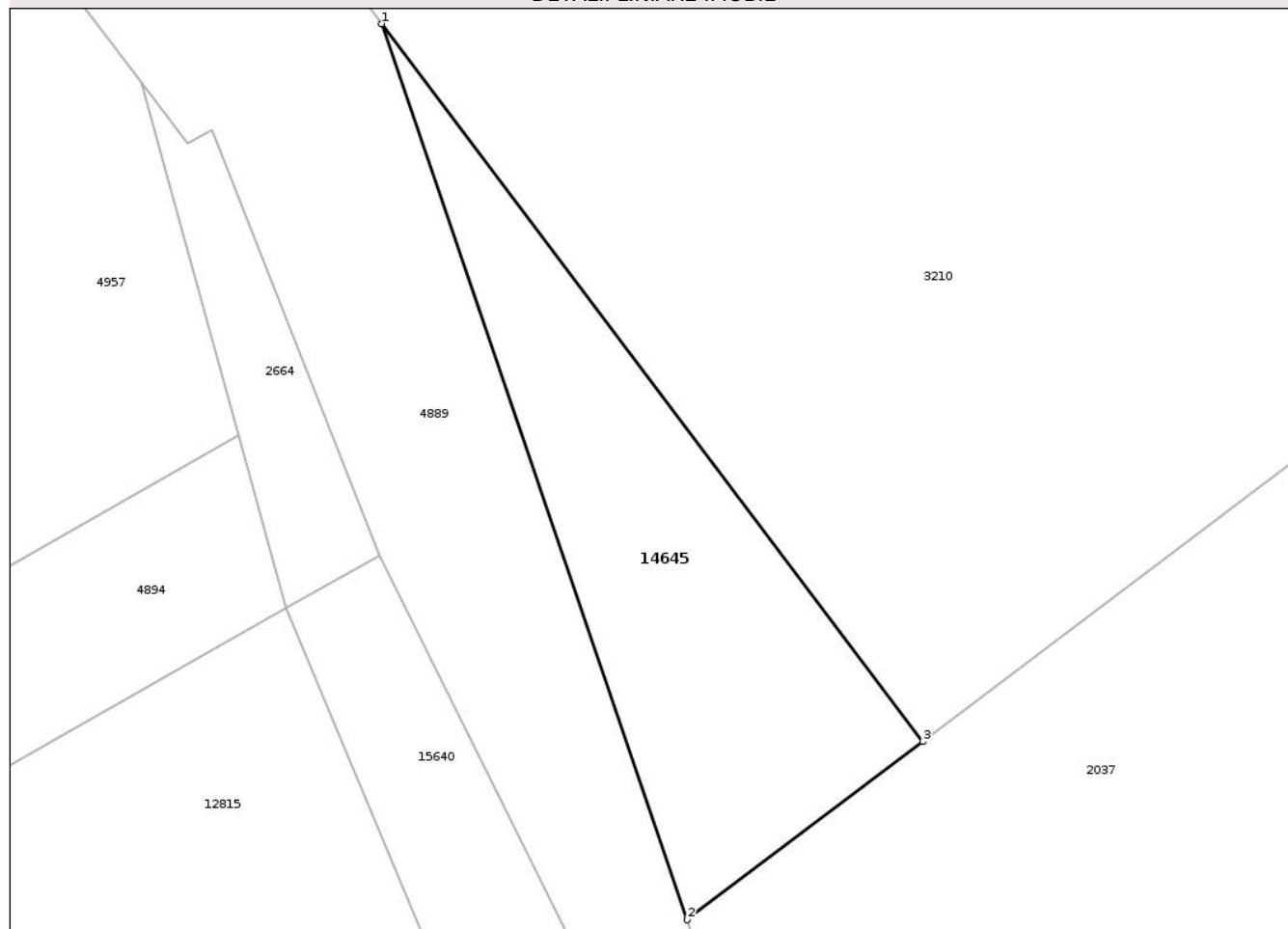
Anexa Nr. 1 La Partea I

Teren

Nr cadastral	Suprafața (mp)*	Observații / Referințe
	70	

* Suprafața este determinată în planul de proiecție Stereo 70.

DETALII LINIARE IMOBIL



Date referitoare la teren

Crt	Categorie folosință	Intra vilan	Suprafața (mp)	Tarla	Parcelă	Nr. topo	Observații / Referințe
1	arabil	DA	70	-	-	-	

Lungime Segmente

1) Valorile lungimilor segmentelor sunt obținute din proiecție în plan.

Punct început	X / Y	Punct sfârșit	X / Y	Lungime segment (** (m)
1	469.800,187 557.472,246	2	469.807,198 557.451,691	21.718
2	469.807,198 557.451,691	3	469.812,608 557.455,775	6.778
3	469.812,608 557.455,775	1	469.800,187 557.472,246	20.629

** Lungimile segmentelor sunt determinate în planul de proiecție Stereo 70 și sunt rotunjite la 1 milimetru.

*** Distanța dintre puncte este formată din segmente cumulate ce sunt mai mici decât valoarea 1 milimetru.

**DATE DESPRE IMOBILUL NR. 14646**

Oficiul de Cadastru și Publicitate Imobiliară MUREȘ
 Biroul de Cadastru și Publicitate Imobiliară Târgu Mureș

A. Partea I. Descrierea imobilului

TEREN Intravilan

Adresa: Loc. Corunca, Jud. Mureș

Nr. Crt	Nr cadastral Nr. topografic	Suprafața* (mp)	Observații / Referințe
A1		16	Sector cadastral:6 Teren neimprejmuit;

B. Partea II. Proprietari și acte

Inscrieri privitoare la dreptul de proprietate și alte drepturi reale		Referințe
/		
Act Normativ nr. 7, din 13/03/1996 emis de PARLAMENTUL ROMANIEI;		
B1	Intabulare, drept de PROPRIETATE, dobandit prin Lege, cota actuala 1/1, cota initiala 1/1 1) NEIDENTIFICAT NEIDENTIFICAT	A1
B2	Se noteaza mentiunea proprietar neidentificat	A1

C. Partea III. SARCINI .

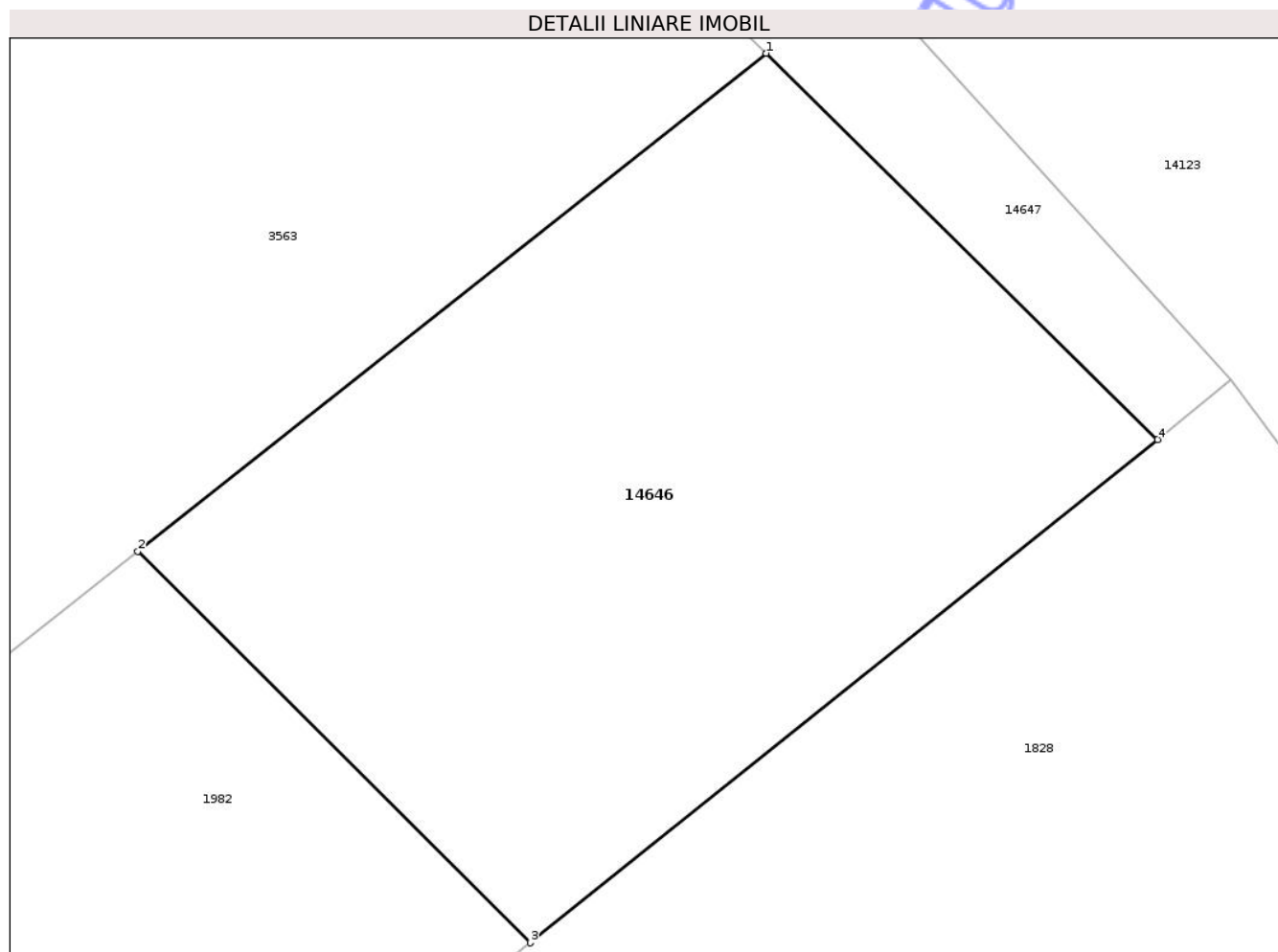
Inscrieri privind dezmembramintele dreptului de proprietate, drepturi reale de garanție și sarcini	Referințe
NU SUNT	

Anexa Nr. 1 La Partea I

Teren

Nr cadastral	Suprafața (mp)*	Observații / Referințe
	16	

* Suprafața este determinată în planul de proiecție Stereo 70.



Date referitoare la teren

Crt	Categorie folosință	Intra vilan	Suprafața (mp)	Tarla	Parcelă	Nr. topo	Observații / Referințe
1	drum	DA	16	-	-	-	

Lungime Segmente

1) Valorile lungimilor segmentelor sunt obținute din proiecție în plan.

Punct început	X / Y	Punct sfârșit	X / Y	Lungime segment (** (m)
1	470.551,81 556.891,96	2	470.548,017 556.888,956	4.838
2	470.548,017 556.888,956	3	470.550,387 556.886,594	3.346
3	470.550,387 556.886,594	4	470.554,173 556.889,63	4.853
4	470.554,173 556.889,63	1	470.551,81 556.891,96	3.319

** Lungimile segmentelor sunt determinate în planul de proiecție Stereo 70 și sunt rotunjite la 1 milimetru.

*** Distanţa dintre puncte este formată din segmente cumulate ce sunt mai mici decât valoarea 1 milimetru.

Neutilizabil în Circuitul
Civil

**DATE DESPRE IMOBILUL NR. 14648**

Oficiul de Cadastru și Publicitate Imobiliară MUREȘ
Biroul de Cadastru și Publicitate Imobiliară Târgu Mureș

A. Partea I. Descrierea imobilului

TEREN Necunoscut

Adresa: Loc. Bozeni, Jud. Mureș

Nr. Crt	Nr cadastral Nr. topografic	Suprafața* (mp)	Observații / Referințe
A1		681	Sector cadastral:17 Teren neimprejmuit;

B. Partea II. Proprietari și acte

Inscrieri privitoare la dreptul de proprietate și alte drepturi reale		Referințe
/		
Act Normativ nr. 7, din 13/03/1996 emis de PARLAMENTUL ROMANIEI;		
B1	Intabulare, drept de PROPRIETATE, dobandit prin Lege, cota actuala 1/1, cota initiala 1/1 1) NEIDENTIFICAT NEIDENTIFICAT	A1
B2	Se noteaza mentiunea proprietar neidentificat	A1

C. Partea III. SARCINI .

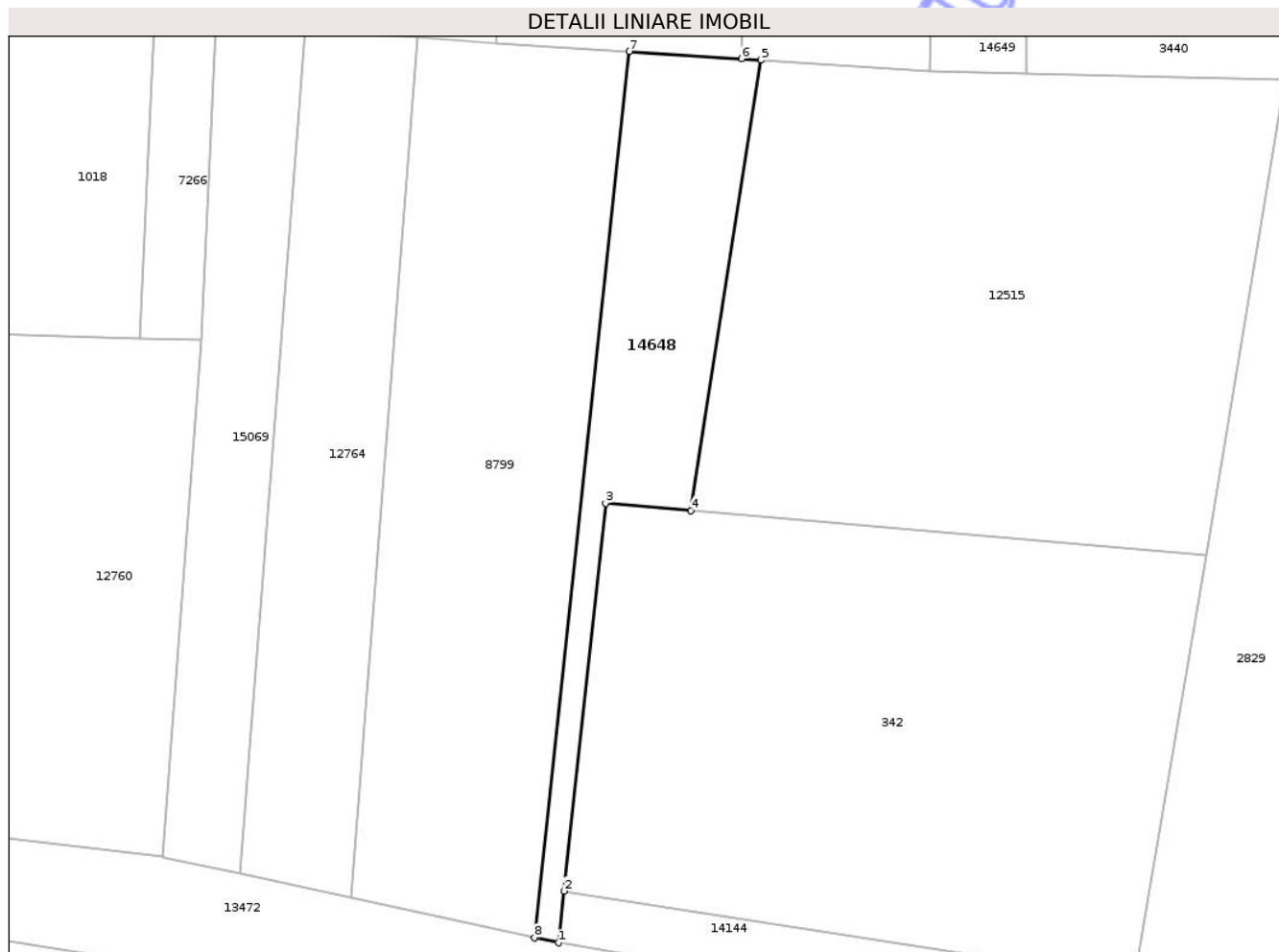
Inscrieri privind dezmembramintele dreptului de proprietate, drepturi reale de garanție și sarcini	Referințe
NU SUNT	

Anexa Nr. 1 La Partea I

Teren

Nr cadastral	Suprafața (mp)*	Observații / Referințe
	681	

* Suprafața este determinată în planul de proiecție Stereo 70.



Date referitoare la teren

Crt	Categorie folosință	Intra vilan	Suprafața (mp)	Tarla	Parcelă	Nr. topo	Observații / Referințe
1	arabil	DA	283	-	-	-	
2	arabil	NU	398	-	-	-	

Lungime Segmente

1) Valorile lungimilor segmentelor sunt obținute din proiecție în plan.

Punct început	X / Y	Punct sfârșit	X / Y	Lungime segment (** (m))
1	474.522,529 558.961,66	2	474.523,093 558.966,926	5.296
2	474.523,093 558.966,926	3	474.527,314 559.006,324	39.623
3	474.527,314 559.006,324	4	474.536,014 559.005,576	8.732
4	474.536,014 559.005,576	5	474.543,148 559.051,353	46.33

Punct început	X / Y	Punct sfârșit	X / Y	Lungime segment (** (m)
5	474.543,148 559.051,353	6	474.541,151 559.051,483	2.001
6	474.541,151 559.051,483	7	474.529,711 559.052,226	11.464
7	474.529,711 559.052,226	8	474.520,064 558.962,194	90.547
8	474.520,064 558.962,194	1	474.522,529 558.961,66	2.522

** Lungimile segmentelor sunt determinate în planul de proiecție Stereo 70 și sunt rotunjite la 1 milimetru.

*** Distanța dintre puncte este formată din segmente cumulate ce sunt mai mici decât valoarea 1 milimetru.

Neutilizabil în Circuitul Civil

**DATE DESPRE IMOBILUL NR. 14649**

Oficiul de Cadastru și Publicitate Imobiliară MUREȘ
Biroul de Cadastru și Publicitate Imobiliară Târgu Mureș

A. Partea I. Descrierea imobilului

TEREN Intravilan

Adresa: Loc. Bozeni, Jud. Mureș

Nr. Crt	Nr cadastral Nr. topografic	Suprafața* (mp)	Observații / Referințe
A1		839	Sector cadastral:17 Teren neimprejmuit;

B. Partea II. Proprietari și acte

Inscrieri privitoare la dreptul de proprietate și alte drepturi reale		Referințe
/		
Act Normativ nr. 7, din 13/03/1996 emis de PARLAMENTUL ROMANIEI;		
B1	Intabulare, drept de PROPRIETATE, dobândit prin Lege, cota actuala 1/1, cota initiala 1/1 1) NEIDENTIFICAT NEIDENTIFICAT	A1
B2	Se noteaza mentiunea proprietar neidentificat	A1

C. Partea III. SARCINI .


Inscrieri privind dezmembramintele dreptului de proprietate, drepturi reale de garanție și sarcini	Referințe
NU SUNT	

Anexa Nr. 1 La Partea I

Teren

Nr cadastral	Suprafața (mp)*	Observații / Referințe
	839	

* Suprafața este determinată în planul de proiecție Stereo 70.



Date referitoare la teren

Crt	Categorie folosință	Intra vilan	Suprafața (mp)	Tarla	Parcelă	Nr. topo	Observații / Referințe
1	arabil	DA	839	-	-	-	

Lungime Segmente

1) Valorile lungimilor segmentelor sunt obținute din proiecție în plan.

Punct început	X / Y	Punct sfârșit	X / Y	Lungime segment (** (m)
1	474.560,297 559.050,239	2	474.570,15 559.050,014	9.856
2	474.570,15 559.050,014	3	474.570,65 559.138,736	88.723
3	474.570,65 559.138,736	4	474.561,667 559.140,039	9.077
4	474.561,667 559.140,039	5	474.560,465 559.057,942	82.106
5	474.560,465 559.057,942	1	474.560,297 559.050,239	7.705

** Lungimile segmentelor sunt determinate în planul de proiecție Stereo 70 și sunt rotunjite la 1 milimetru.

*** Distanța dintre puncte este formată din segmente cumulate ce sunt mai mici decât valoarea 1 milimetru.

Neutilizabil în Circuitul
Civil

**DATE DESPRE IMOBILUL NR. 14651**

Oficiul de Cadastru și Publicitate Imobiliară MUREȘ
 Biroul de Cadastru și Publicitate Imobiliară Târgu Mureș

A. Partea I. Descrierea imobilului

TEREN Intravilan

Adresa: Loc. Bozeni, Jud. Mureș

Nr. Crt	Nr cadastral Nr. topografic	Suprafața* (mp)	Observații / Referințe
A1		269	Sector cadastral:14 Teren neimprejmuit;

B. Partea II. Proprietari și acte

Inscrieri privitoare la dreptul de proprietate și alte drepturi reale		Referințe
/		
Act Normativ nr. 7, din 13/03/1996 emis de PARLAMENTUL ROMANIEI;		
B1	Intabulare, drept de PROPRIETATE, dobândit prin Lege, cota actuala 1/1, cota initiala 1/1 1) NEIDENTIFICAT NEIDENTIFICAT	A1
B2	Se noteaza mentiunea proprietar neidentificat	A1

C. Partea III. SARCINI .

Inscrieri privind dezmembramintele dreptului de proprietate, drepturi reale de garanție și sarcini	Referințe
NU SUNT	

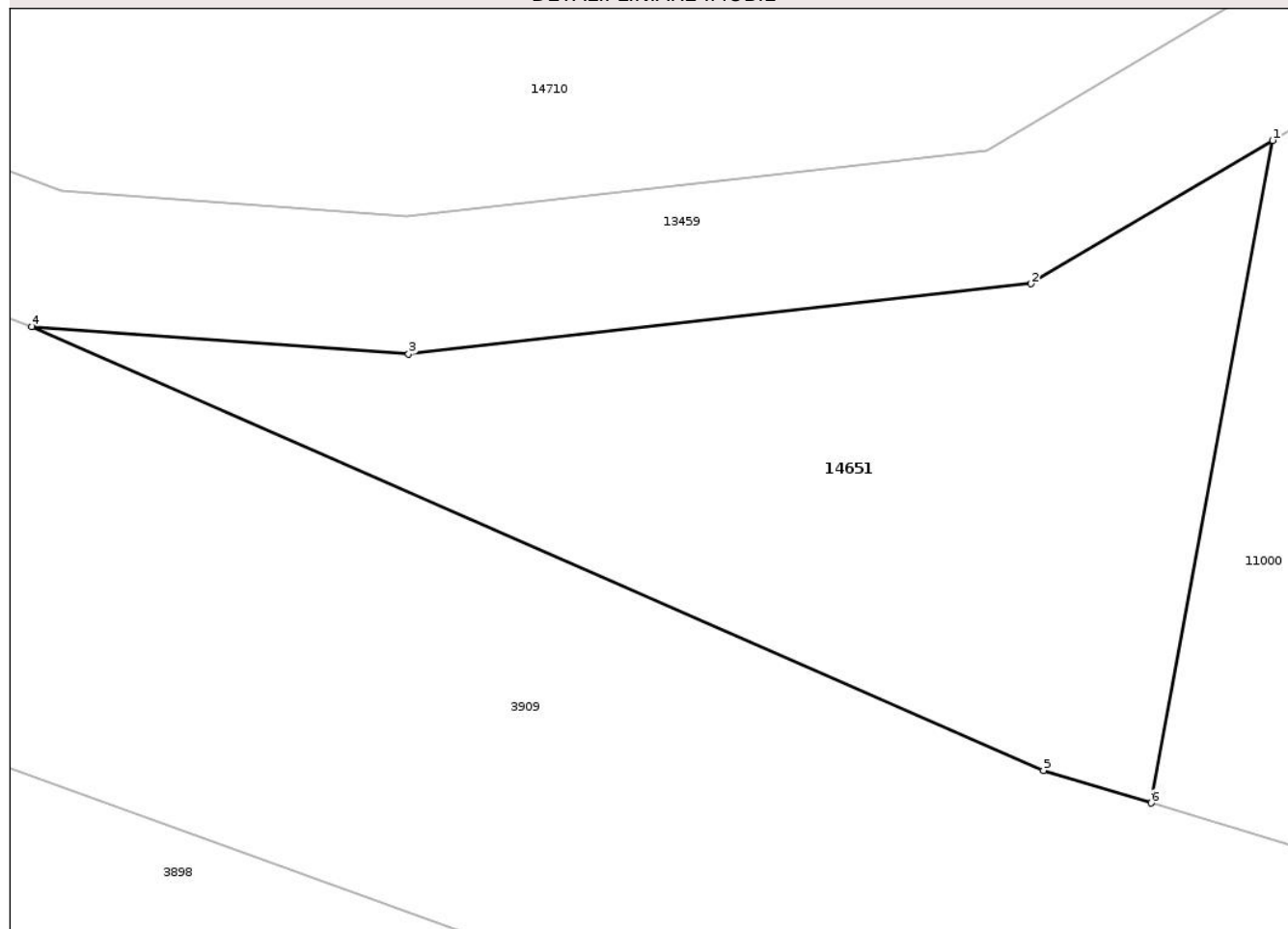
Anexa Nr. 1 La Partea I

Teren

Nr cadastral	Suprafața (mp)*	Observații / Referințe
	269	

* Suprafața este determinată în planul de proiecție Stereo 70.

DETALII LINIARE IMOBIL



Date referitoare la teren

Crt	Categorie folosință	Intra vilan	Suprafața (mp)	Tarla	Parcelă	Nr. topo	Observații / Referințe
1	arabil	DA	269	-	-	-	

Lungime Segmente

1) Valorile lungimilor segmentelor sunt obținute din proiecție în plan.

Punct început	X / Y	Punct sfârșit	X / Y	Lungime segment (** (m)
1	474.152,487 559.424,161	2	474.145,469 559.419,998	8.16
2	474.145,469 559.419,998	3	474.127,375 559.417,953	18.209
3	474.127,375 559.417,953	4	474.116,422 559.418,748	10.982
4	474.116,422 559.418,748	5	474.145,826 559.405,868	32.101
5	474.145,826 559.405,868	6	474.148,952 559.404,917	3.267

Punct început	X / Y	Punct sfârșit	X / Y	Lungime segment (** (m)
6	474.148,952 559.404,917	1	474.152,487 559.424,161	19.566

** Lungimile segmentelor sunt determinate în planul de proiecție Stereo 70 și sunt rotunjite la 1 milimetru.

*** Distanța dintre puncte este formată din segmente cumulate ce sunt mai mici decât valoarea 1 milimetru.

Neutilizabil în Circuitul Civil

**DATE DESPRE IMOBILUL NR. 14653**

Oficiul de Cadastru și Publicitate Imobiliară MUREȘ
Biroul de Cadastru și Publicitate Imobiliară Târgu Mureș

A. Partea I. Descrierea imobilului

TEREN Intravilan

Adresa: Loc. Corunca, Jud. Mureș

Nr. Crt	Nr cadastral Nr. topografic	Suprafața* (mp)	Observații / Referințe
A1		197	Sector cadastral:2 Teren neimprejmuit;

B. Partea II. Proprietari și acte

Inscrieri privitoare la dreptul de proprietate și alte drepturi reale	Referințe
/	
Act Normativ nr. 7, din 13/03/1996 emis de PARLAMENTUL ROMANIEI;	
B1	A1
Intabulare, drept de PROPRIETATE, dobândit prin Lege, cota actuala 1/1, cota initiala 1/1	
1) NEIDENTIFICAT NEIDENTIFICAT	
Act Notarial nr. 7, din 13/03/1996 emis de PARLAMENTUL ROMANIEI;	
B2	A1
se noteaza mentiunea de proprietar neidentificat	

C. Partea III. SARCINI .

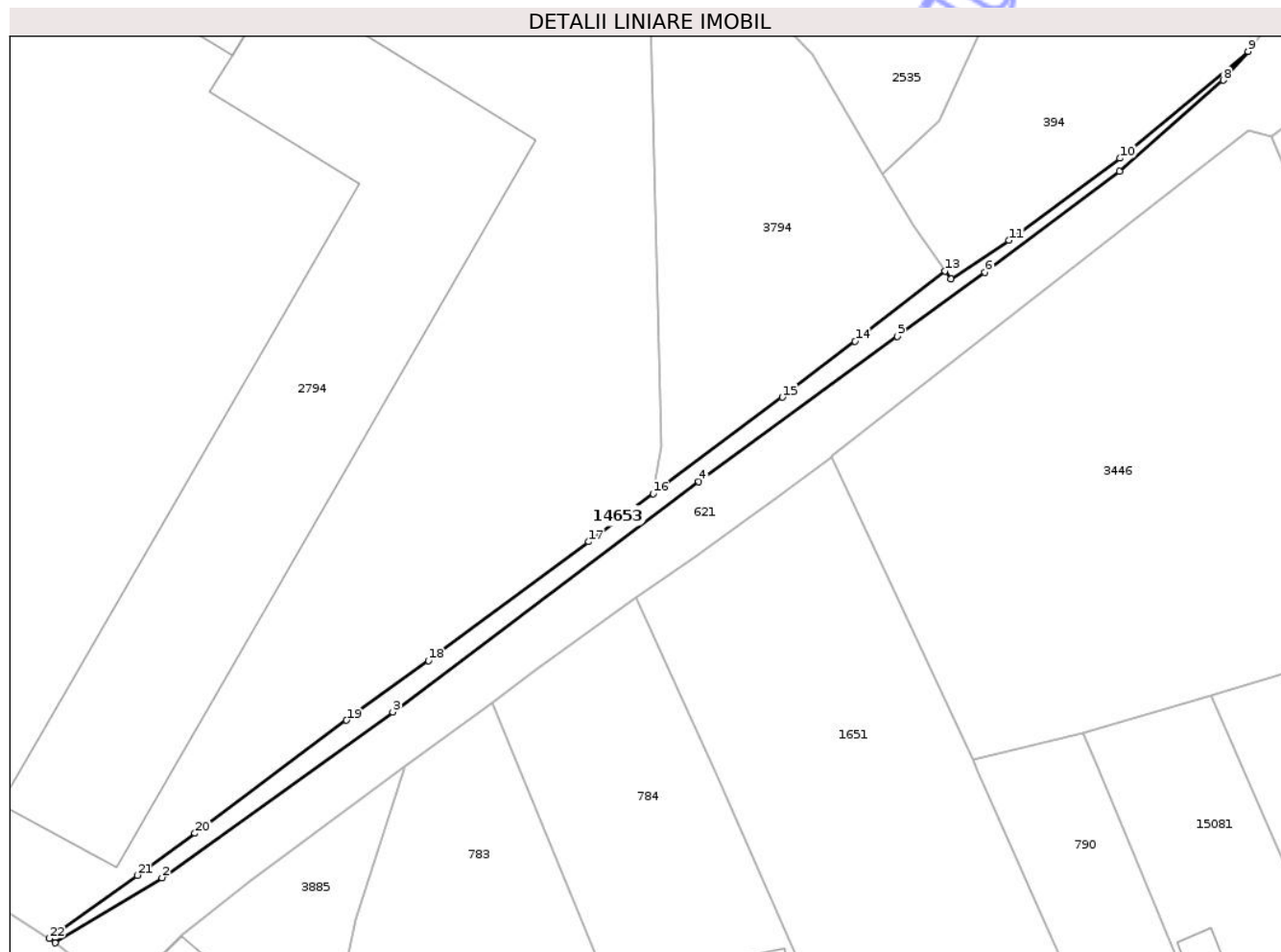
Inscrieri privind dezmembramintele dreptului de proprietate, drepturi reale de garanție și sarcini	Referințe
NU SUNT	

Anexa Nr. 1 La Partea I

Teren

Nr cadastral	Suprafața (mp)*	Observații / Referințe
	197	

* Suprafața este determinată în planul de proiecție Stereo 70.



Date referitoare la teren

Crt	Categorie folosință	Intra vilan	Suprafața (mp)	Tarla	Parcelă	Nr. topo	Observații / Referințe
1	arabil	DA	197	-	-	-	

Lungime Segmente

1) Valorile lungimilor segmentelor sunt obținute din proiecție în plan.

Punct început	X / Y	Punct sfârșit	X / Y	Lungime segment (** (m)
1	470.540,536 557.933,323	2	470.550,215 557.939,196	11.321
3	470.571,121 557.954,193	4	470.598,82 557.975,011	34.65
5	470.616,794 557.988,155	6	470.624,733 557.993,933	9.819
7	470.636,907 558.003,063	8	470.646,301 558.011,311	12.501
9	470.648,534 558.013,916	10	470.636,937 558.004,26	15.091

Punct început	X / Y	Punct sfârșit	X / Y	Lungime segment (** (m)
2	470.550,215 557.939,196	3	470.571,121 557.954,193	25.729
4	470.598,82 557.975,011	5	470.616,794 557.988,155	22.267
6	470.624,733 557.993,933	7	470.636,907 558.003,063	15.217
8	470.646,301 558.011,311	9	470.648,534 558.013,916	3.431
10	470.636,937 558.004,26	11	470.626,909 557.996,839	12.475

Punct început	X / Y	Punct sfârșit	X / Y	Lungime segment (** (m)
11	470.626,909 557.996,839	12	470.621,642 557.993,354	6.316
13	470.621,121 557.994,073	14	470.612,96 557.987,72	10.342
15	470.606,37 557.982,66	16	470.594,681 557.973,928	14.59
17	470.588,86 557.969,58	18	470.574,35 557.958,83	18.058
19	470.566,93 557.953,44	20	470.553,21 557.943,22	17.108
21	470.548,02 557.939,42	22	470.540,03 557.933,72	9.815

Punct început	X / Y	Punct sfârșit	X / Y	Lungime segment (** (m)
12	470.621,642 557.993,354	13	470.621,121 557.994,073	0.888
14	470.612,96 557.987,72	15	470.606,37 557.982,66	8.309
16	470.594,681 557.973,928	17	470.588,86 557.969,58	7.266
18	470.574,35 557.958,83	19	470.566,93 557.953,44	9.171
20	470.553,21 557.943,22	21	470.548,02 557.939,42	6.432
22	470.540,03 557.933,72	1	470.540,536 557.933,323	0.643

** Lungimile segmentelor sunt determinate în planul de proiecție Stereo 70 și sunt rotunjite la 1 milimetru.

*** Distanța dintre puncte este formată din segmente cumulate ce sunt mai mici decât valoarea 1 milimetru.

**DATE DESPRE IMOBILUL NR. 14655**

Oficiul de Cadastru și Publicitate Imobiliară MUREȘ
Biroul de Cadastru și Publicitate Imobiliară Târgu Mureș

A. Partea I. Descrierea imobilului

TEREN Intravilan

Adresa: Loc. Corunca, Str Noua, Jud. Mureș

Nr. Crt	Nr cadastral Nr. topografic	Suprafața* (mp)	Observații / Referințe
A1	55860	839	Sector cadastral:4 Teren neimprejmuit;

B. Partea II. Proprietari și acte

Inscrieri privitoare la dreptul de proprietate și alte drepturi reale	Referințe
45683 / 26/05/2025	
Act Notarial nr. 1469, din 26/05/2025 emis de N.P. HOLBACH ANNA-MĂRIA;	
B6	A1
Intabulare, drept de PROPRIETATE, dobandit prin Conventie, cota actuala 1/1, cota initiala 1/1	
1) KOVÁCS GÉZA, (bun propriu)	

C. Partea III. SARCINI .

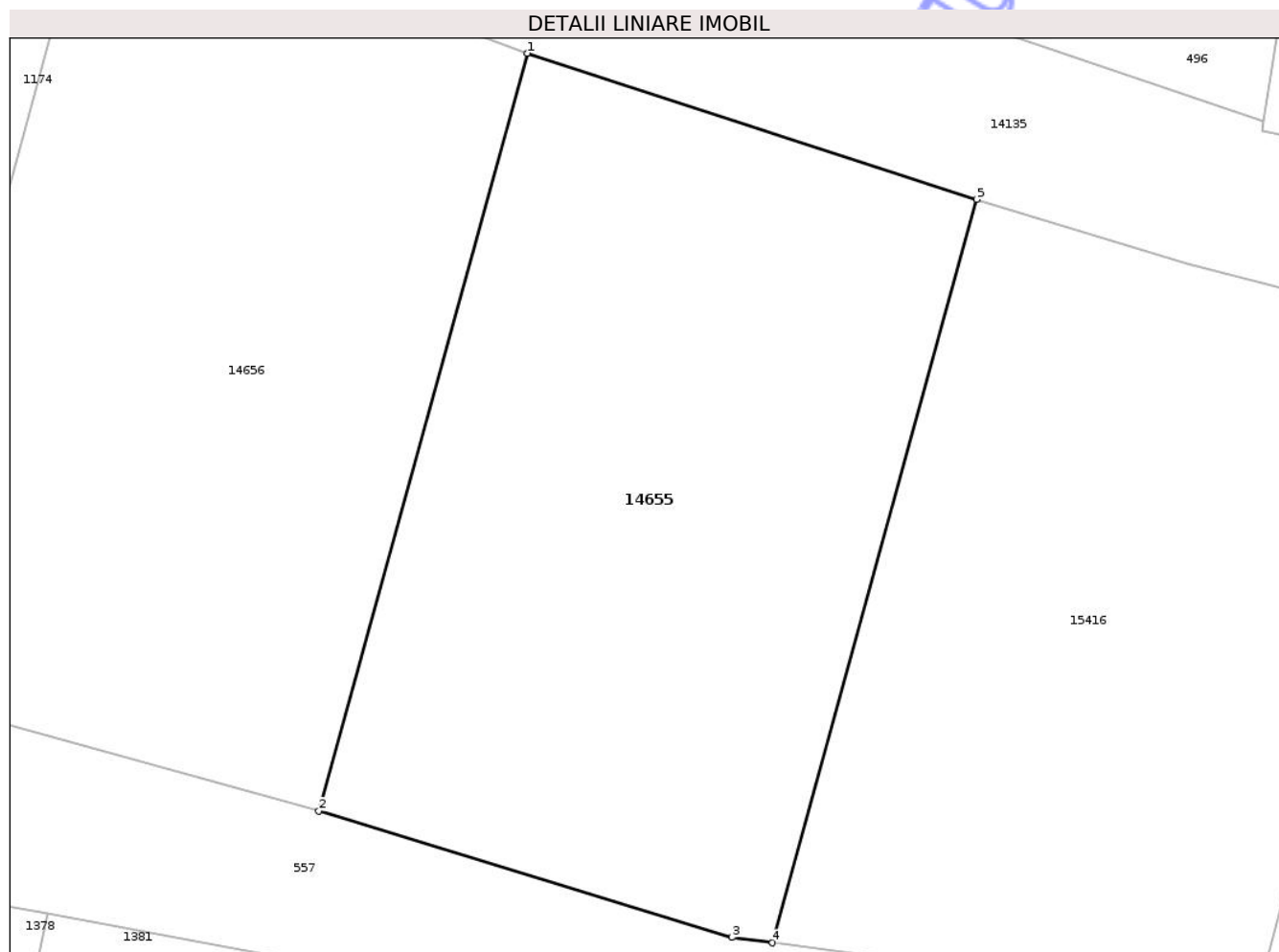
Inscrieri privind dezmembramintele dreptului de proprietate, drepturi reale de garanție și sarcini	Referințe
NU SUNT	

Anexa Nr. 1 La Partea I

Teren

Nr cadastral	Suprafața (mp)*	Observații / Referințe
55860	839	

* Suprafața este determinată în planul de proiecție Stereo 70.



Date referitoare la teren

Crt	Categorie folosință	Intravilan	Suprafața (mp)	Tarla	Parcelă	Nr. topo	Observații / Referințe
1	arabil	DA	839	-	-	-	

Lungime Segmente

1) Valorile lungimilor segmentelor sunt obținute din proiecție în plan.

Punct început	X / Y	Punct sfârșit	X / Y	Lungime segment (** (m)
1	471.226,941 557.695,388	2	471.216,992 557.659,248	37.484
2	471.216,992 557.659,248	3	471.236,7 557.653,23	20.606
3	471.236,7 557.653,23	4	471.238,631 557.652,973	1.948
4	471.238,631 557.652,973	5	471.248,36 557.688,426	36.764
5	471.248,36 557.688,426	1	471.226,941 557.695,388	22.522

** Lungimile segmentelor sunt determinate în planul de proiecție Stereo 70 și sunt rotunjite la 1 milimetru.

*** Distanța dintre puncte este formată din segmente cumulate ce sunt mai mici decât valoarea 1 milimetru.

Neutilizabil în Circuitul
Civil

**DATE DESPRE IMOBILUL NR. 14656**

Oficiul de Cadastru și Publicitate Imobiliară MUREȘ
Biroul de Cadastru și Publicitate Imobiliară Târgu Mureș

A. Partea I. Descrierea imobilului

TEREN Intravilan

Adresa: Loc. Corunca, Str Noua, Jud. Mureș

Nr. Crt	Nr cadastral Nr. topografic	Suprafața* (mp)	Observații / Referințe
A1	55859	838	Sector cadastral:4 Teren neimprejmuit;

B. Partea II. Proprietari și acte

Inscrieri privitoare la dreptul de proprietate și alte drepturi reale	Referințe
10608 / 08/02/2022	
Act Notarial nr. 101, din 07/02/2022 emis de NP MOLDOVAN-PETRUT LUMINITA;	
B1	A1
Intabulare, drept de PROPRIETATE, dobandit prin Conventie, cota actuala 1/1, cota initiala 1/1	
1) ARGYA HUNOR-CSABA, si sotia	
2) ARGYA ERZSEBET-BEATRIX, (bun comun)	

C. Partea III. SARCINI .

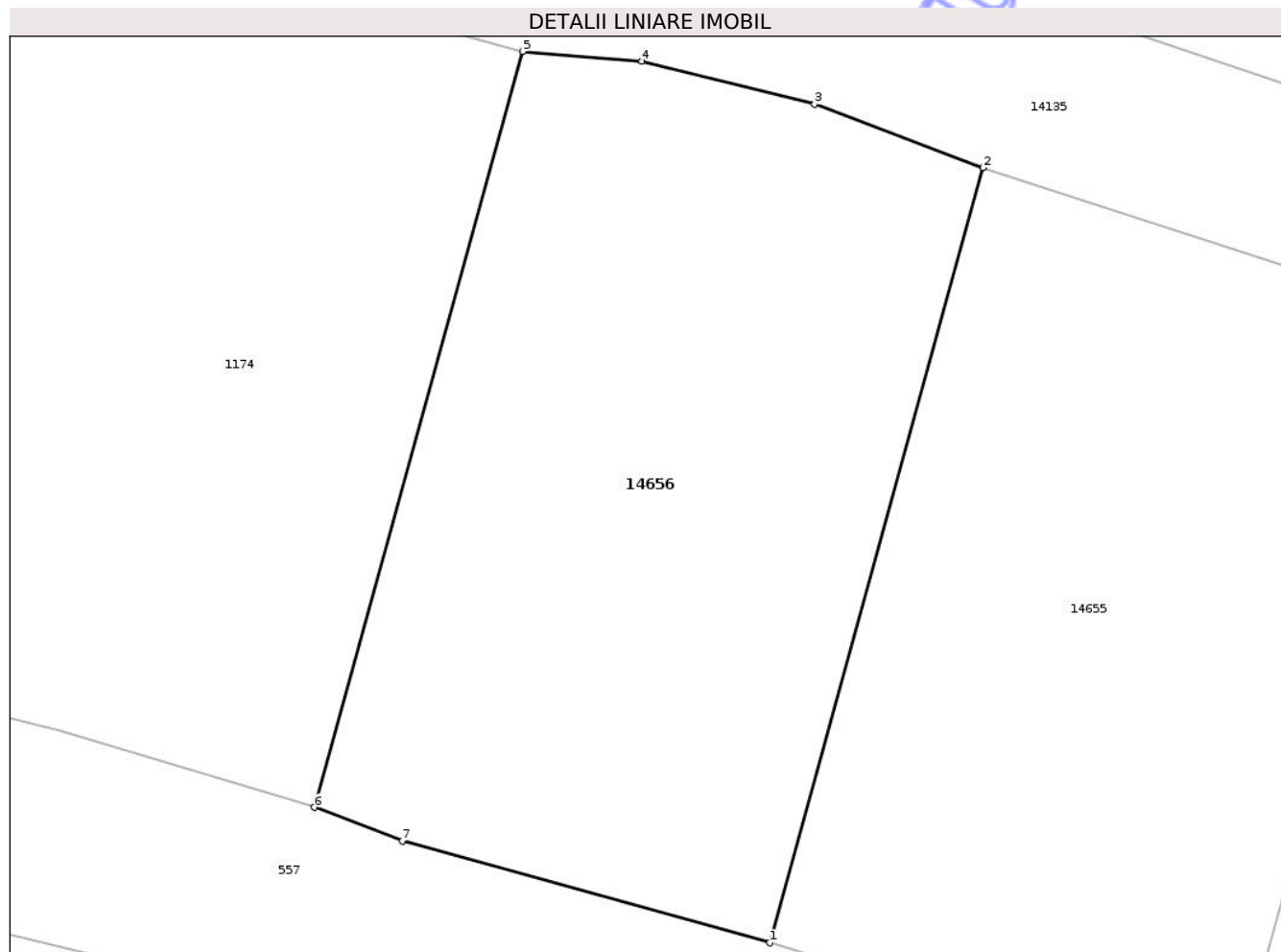
Inscrieri privind dezmembramintele dreptului de proprietate, drepturi reale de garanție și sarcini	Referințe
NU SUNT	

Anexa Nr. 1 La Partea I

Teren

Nr cadastral	Suprafața (mp)*	Observații / Referințe
55859	838	

* Suprafața este determinată în planul de proiecție Stereo 70.



Date referitoare la teren

Crt	Categorie folosință	Intra vilan	Suprafața (mp)	Tarla	Parcelă	Nr. topo	Observații / Referințe
1	arabil	DA	838	-	-	-	

Lungime Segmente

1) Valorile lungimilor segmentelor sunt obținute din proiecție în plan.

Punct început	X / Y	Punct sfârșit	X / Y	Lungime segment (** (m)
1	471.216,992 557.659,248	2	471.226,941 557.695,388	37.484
2	471.226,941 557.695,388	3	471.219,087 557.698,345	8.392
3	471.219,087 557.698,345	4	471.211,019 557.700,353	8.314
4	471.211,019 557.700,353	5	471.205,453 557.700,808	5.585
5	471.205,453 557.700,808	6	471.195,746 557.665,56	36.56

Punct început	X / Y	Punct sfârșit	X / Y	Lungime segment (** (m)
6	471.195,746 557.665,56	7	471.199,846 557.663,997	4.388
7	471.199,846 557.663,997	1	471.216,992 557.659,248	17.792

** Lungimile segmentelor sunt determinate în planul de proiecție Stereo 70 și sunt rotunjite la 1 milimetru.

*** Distanța dintre puncte este formată din segmente cumulate ce sunt mai mici decât valoarea 1 milimetru.

Neutilizabil în Circuitul Civil

**DATE DESPRE IMOBILUL NR. 14658**

Oficiul de Cadastru și Publicitate Imobiliară MUREȘ
Biroul de Cadastru și Publicitate Imobiliară Târgu Mureș

A. Partea I. Descrierea imobilului

TEREN Extravilan

Adresa: Jud. Mureș

Nr. Crt	Nr cadastral Nr. topografic	Suprafața* (mp)	Observații / Referințe
A1	55857	6.200	Sector cadastral:19 Teren neimprejmuit;

B. Partea II. Proprietari și acte

Inscrieri privitoare la dreptul de proprietate și alte drepturi reale		Referințe
934 / 06/01/2022		
Act Administrativ nr. 72551, din 15/02/2006 emis de CJSDPAT MURES (documentatie cadastrala avizata de OCPI Mures; TP ; act administrativ nr 11238 din 22.12.2021, emis de Primaria Corunca);		
B1	Intabulare, drept de PROPRIETATE, dobandit prin Lege, cota actuala 1/1, cota initiala 1/1 1) TATAR M MALVINA	A1

C. Partea III. SARCINI .

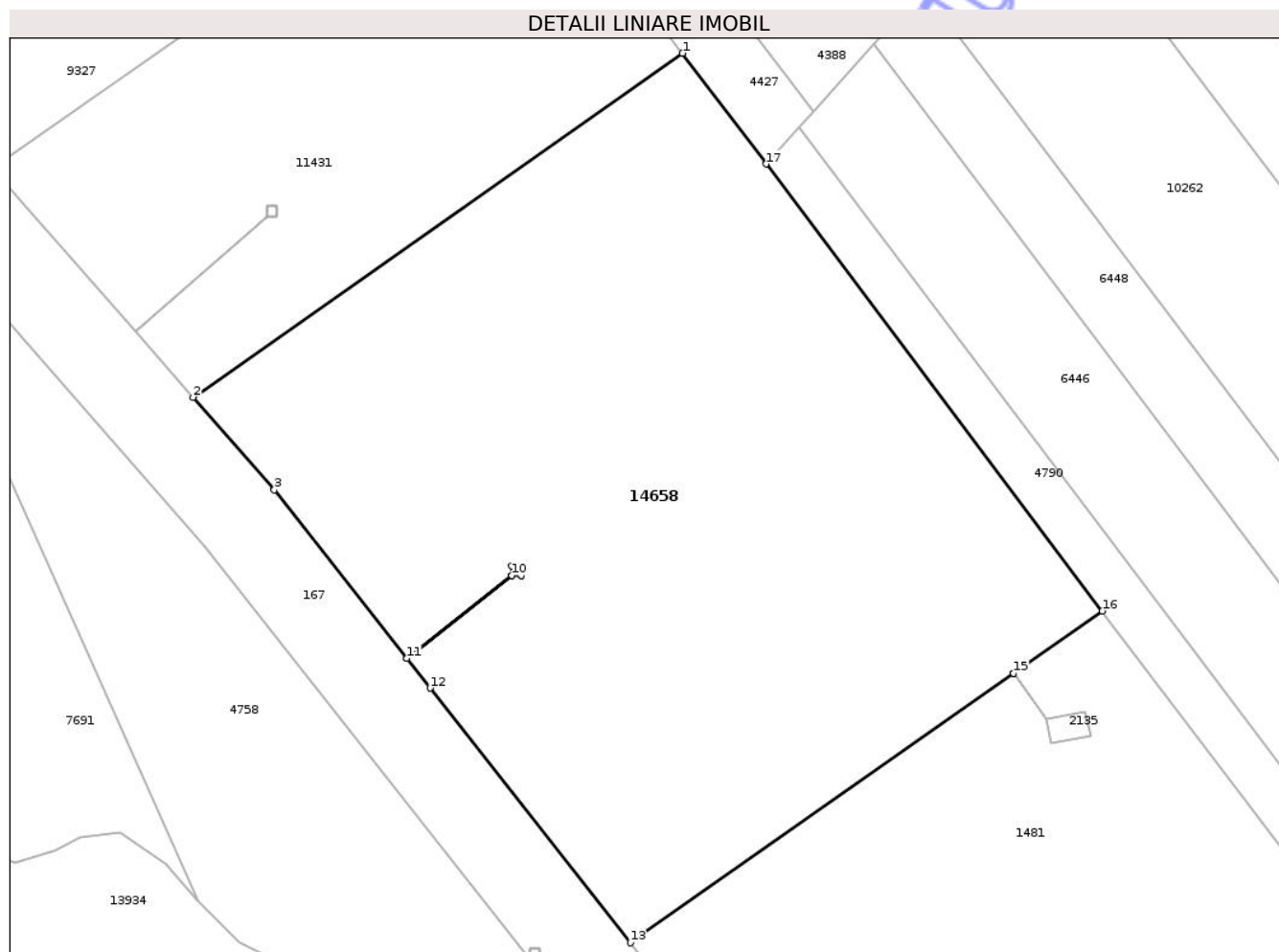
Inscrieri privind dezmembramintele dreptului de proprietate, drepturi reale de garanție și sarcini	Referințe
NU SUNT	

Anexa Nr. 1 La Partea I

Teren

Nr cadastral	Suprafața (mp)*	Observații / Referințe
55857	6.200	

* Suprafața este determinată în planul de proiecție Stereo 70.



Date referitoare la teren

Crt	Categorie folosință	Intra vilan	Suprafața (mp)	Tarla	Parcelă	Nr. topo	Observații / Referințe
1	arabil	NU	6.200	35	1142/31	-	

Lungime Segmente

1) Valorile lungimilor segmentelor sunt obținute din proiecție în plan.

Punct început	X / Y	Punct sfârșit	X / Y	Lungime segment (** (m)
1	475.038,502 557.625,648	2	474.978,136 557.583,242	73.772
2	474.978,136 557.583,242	3	474.988,157 557.571,838	15.181
3	474.988,157 557.571,838	4	475.004,49 557.551,084	26.41
4	475.004,49 557.551,084	5	475.017,458 557.561,291	16.503
5	475.017,458 557.561,291	6	475.017,458 557.562,487	1.196

Punct început	X / Y	Punct sfârșit	X / Y	Lungime segment (** (m)
6	475.017,458 557.562,487	7	475.018,658 557.562,487	1.2
7	475.018,658 557.562,487	8	475.018,658 557.561,287	1.2
8	475.018,658 557.561,287	9	475.018,652 557.561,287	0.006
9	475.018,652 557.561,287	10	475.017,458 557.561,287	1.194
10	475.017,458 557.561,287	11	475.004,493 557.551,081	16.5
11	475.004,493 557.551,081	12	475.007,374 557.547,419	4.659
12	475.007,374 557.547,419	13	475.032,07 557.516,039	39.932
13	475.032,07 557.516,039	14	475.079,339 557.549,245	57.767
14	475.079,339 557.549,245	15	475.079,34 557.549,246	0.001
15	475.079,34 557.549,246	16	475.090,28 557.556,931	13.369
16	475.090,28 557.556,931	17	475.048,792 557.611,993	68.943
17	475.048,792 557.611,993	1	475.038,502 557.625,648	17.098

** Lungimile segmentelor sunt determinate în planul de proiecție Stereo 70 și sunt rotunjite la 1 milimetru.

*** Distanța dintre puncte este formată din segmente cumulate ce sunt mai mici decât valoarea 1 milimetru.

**DATE DESPRE IMOBILUL NR. 14659**

Oficiul de Cadastru și Publicitate Imobiliară MUREȘ
Biroul de Cadastru și Publicitate Imobiliară Târgu Mureș

A. Partea I. Descrierea imobilului

TEREN Intravilan

Nr. CF vechi:50134

Adresa: Loc. Bozeni, Str Bodoni Sandor, Nr. 76, Jud. Mureș

Nr. Crt	Nr cadastral Nr. topografic	Suprafața* (mp)	Observații / Referințe
A1	55855	1.304	Sector cadastral:15 Teren imprejmuit;

Construcții

Crt	Nr cadastral Nr. topografic	Adresa	Observații / Referințe
A1.1	55855-C1	Loc. Bozeni, Str Bodoni Sandor, Nr. 76, Jud. Mureș	Nr. niveluri:3; S. construita la sol:112 mp; S. construita desfasurata:286 mp; Casa de locuit construita in anul 2002, in regim de inaltime P+E+M, din caramida acoperita cu tigla, compusa din : - parter : living, sas, wc, sauna, sas cu casa scarii, dressing dormitor; - etaj: bucatarie+ sufragerie, living, hol, terasa descoperita; - mansarda: 2 dormitoare 1 hol, 1 coridor, 1 baie.

B. Partea II. Proprietari și acte

Inscrieri privitoare la dreptul de proprietate și alte drepturi reale		Referințe
18510 / 02/03/2022		
Act Notarial nr. 07, din 02/03/2022 emis de Tinca Tudor;		
B1	Intabulare, drept de PROPRIETATE, dobandit prin Succesiune, cota actuala 1/4, cota initiala 1/4 1) SERES TAMAS-PETER, (bun propriu)	A1.1
73359 / 01/09/2022		
Act Notarial nr. 1355, din 01/09/2022 emis de Tinca Tudor;		
B3	Intabulare, drept de PROPRIETATE, dobandit prin Conventie, cota actuala 3/4, cota initiala 3/4 1) SERES TAMAS-PETER, (bun propriu)	A1.1
B10	Intabulare, drept de PROPRIETATE, dobandit prin Conventie, cota actuala 1/1, cota initiala 1/1 1) SERES TAMAS-PETER, bun propriu	A1

C. Partea III. SARCINI .

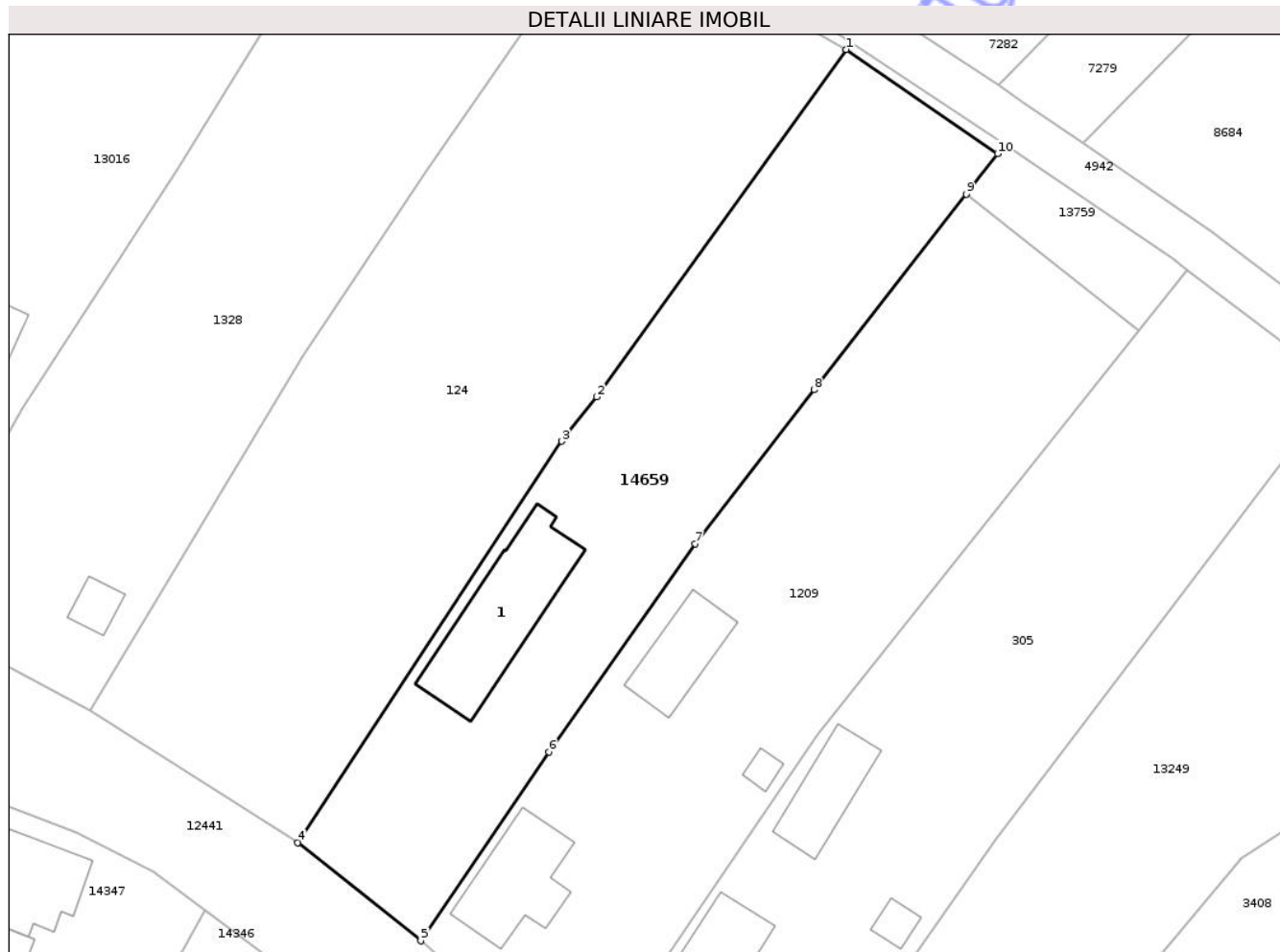
Inscrieri privind dezmembramintele dreptului de proprietate, drepturi reale de garanție și sarcini	Referințe
NU SUNT	

Anexa Nr. 1 La Partea I

Teren

Nr cadastral	Suprafața (mp)*	Observații / Referințe
55855	1.304	

* Suprafața este determinată în planul de proiecție Stereo 70.



Date referitoare la teren

Crt	Categorie folosință	Intra vilan	Suprafața (mp)	Tarla	Parcelă	Nr. topo	Observații / Referințe
1	curti constructii	DA	673	12	-	-	
2	arabil	DA	631	-	-	-	

Date referitoare la construcții

Crt	Număr	Destinație construcție	Supraf. (mp)	Situație juridică	Observații / Referințe
A1.1	55855-C1	construcții de locuințe	112	Cu acte	Nr. niveluri:3; S. construita la sol:112 mp; S. construita desfasurata:286 mp; Casa de locuit construita in anul 2002, in regim de inaltime P+E+M, din caramida acoperita cu tigla, compusa din : - parter : living. sas, wc, sauna, sas cu casa scarii, dressing dormitor; - etaj: bucatarie+ sufragerie, living, hol, terasa descoperita; - mansarda: 2 dormitoare 1 hol, 1 coridor, 1 baie.

Lungime Segmente

1) Valorile lungimilor segmentelor sunt obținute din proiecție în plan.

Punct început	X / Y	Punct sfârșit	X / Y	Lungime segment (** (m)

Punct început	X / Y	Punct sfârșit	X / Y	Lungime segment (** (m)
1	474.728,079 559.327,569	2	474.705,755 559.296,524	38.238
2	474.705,755 559.296,524	3	474.702,614 559.292,55	5.065
3	474.702,614 559.292,55	4	474.679,016 559.256,66	42.953
4	474.679,016 559.256,66	5	474.690,01 559.247,89	14.063
5	474.690,01 559.247,89	6	474.701,476 559.264,767	20.403
6	474.701,476 559.264,767	7	474.714,562 559.283,392	22.763
7	474.714,562 559.283,392	8	474.725,202 559.297,158	17.399
8	474.725,202 559.297,158	9	474.738,812 559.314,644	22.158
9	474.738,812 559.314,644	10	474.741,621 559.318,253	4.573
10	474.741,621 559.318,253	1	474.728,079 559.327,569	16.437

** Lungimile segmentelor sunt determinate în planul de proiecție Stereo 70 și sunt rotunjite la 1 milimetru.

*** Distanța dintre puncte este formată din segmente cumulate ce sunt mai mici decât valoarea 1 milimetru.

**DATE DESPRE IMOBILUL NR. 14660**

Oficiul de Cadastru și Publicitate Imobiliară MUREȘ
Biroul de Cadastru și Publicitate Imobiliară Târgu Mureș

A. Partea I. Descrierea imobilului

TEREN Intravilan

Adresa: Loc. Bozeni, Jud. Mureș

Nr. Crt	Nr cadastral Nr. topografic	Suprafața* (mp)	Observații / Referințe
A1	55854	600	Sector cadastral:13 Teren neimprejmuit;

B. Partea II. Proprietari și acte

Inscrieri privitoare la dreptul de proprietate și alte drepturi reale	Referințe
30377 / 05/04/2022	
Act Notarial nr. 396, din 05/04/2022 emis de Coman Onoriu;	
B1	A1
Intabulare, drept de PROPRIETATE, dobandit prin Conventie, cota actuala 1/1, cota initiala 1/1	
1) KIRALY HAJNAL, cas.cu	
2) KIRALY FERENC-ZSOLT, (bun comun)	

C. Partea III. SARCINI .

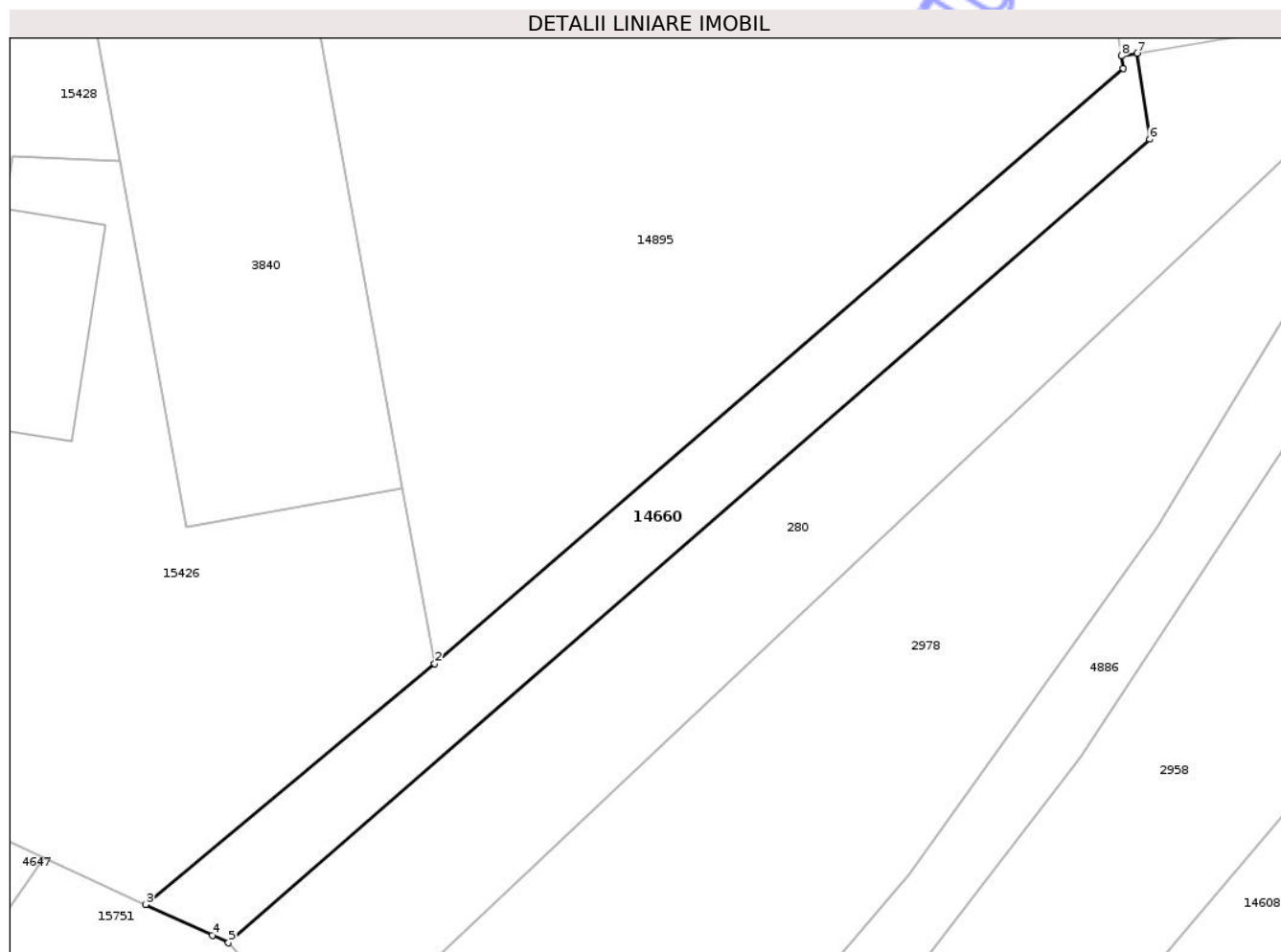
Inscrieri privind dezmembramintele dreptului de proprietate, drepturi reale de garanție și sarcini	Referințe
NU SUNT	

Anexa Nr. 1 La Partea I

Teren

Nr cadastral	Suprafața (mp)*	Observații / Referințe
55854	600	

* Suprafața este determinată în planul de proiecție Stereo 70.



Date referitoare la teren

Crt	Categorie folosință	Intra vilan	Suprafața (mp)	Tarla	Parcelă	Nr. topo	Observații / Referințe
1	arabil	DA	600	27	1088/21	-	

Lungime Segmente

1) Valorile lungimilor segmentelor sunt obținute din proiecție în plan.

Punct început	X / Y	Punct sfârșit	X / Y	Lungime segment (** (m)
1	474.272,545 559.059,403	2	474.217,667 559.011,992	72.522
2	474.217,667 559.011,992	3	474.194,64 558.992,8	29.976
3	474.194,64 558.992,8	4	474.199,957 558.990,341	5.858
4	474.199,957 558.990,341	5	474.201,242 558.989,747	1.416
5	474.201,242 558.989,747	6	474.274,667 559.053,751	97.405

Punct început	X / Y	Punct sfârșit	X / Y	Lungime segment (** (m)
6	474.274,667 559.053,751	7	474.273,656 559.060,597	6.92
7	474.273,656 559.060,597	8	474.272,406 559.060,392	1.267
8	474.272,406 559.060,392	1	474.272,545 559.059,403	0.999

** Lungimile segmentelor sunt determinate în planul de proiecție Stereo 70 și sunt rotunjite la 1 milimetru.

*** Distanța dintre puncte este formată din segmente cumulate ce sunt mai mici decât valoarea 1 milimetru.

Neutilizabil în Circuitul Civil

**DATE DESPRE IMOBILUL NR. 14661**

Oficiul de Cadastru și Publicitate Imobiliară MUREȘ
Biroul de Cadastru și Publicitate Imobiliară Târgu Mureș

A. Partea I. Descrierea imobilului

TEREN Intravilan

Adresa: Loc. Corunca, Str Transilvania, Nr. 55, Jud. Mureș

Nr. Crt	Nr cadastral Nr. topografic	Suprafața* (mp)	Observații / Referințe
A1	55853	511	Sector cadastral:8 Teren neimprejmuit;

B. Partea II. Proprietari și acte

Inscrieri privitoare la dreptul de proprietate și alte drepturi reale		Referințe
43536 / 20/05/2025		
Act Notarial nr. 687, din 19/05/2025 emis de Ciubuca Dragos-Alexandru (AUT 687);		
B6	Intabulare, drept de PROPRIETATE, dobandit prin Conventie, cota actuala 1/2, cota initiala 1/2 1) BOERESCU CĂLIN , bun propriu	A1
B7	Intabulare, drept de PROPRIETATE, dobandit prin Conventie, cota actuala 1/2, cota initiala 1/2 1) BARLA ZSOLT , bun propriu	A1

C. Partea III. SARCINI .

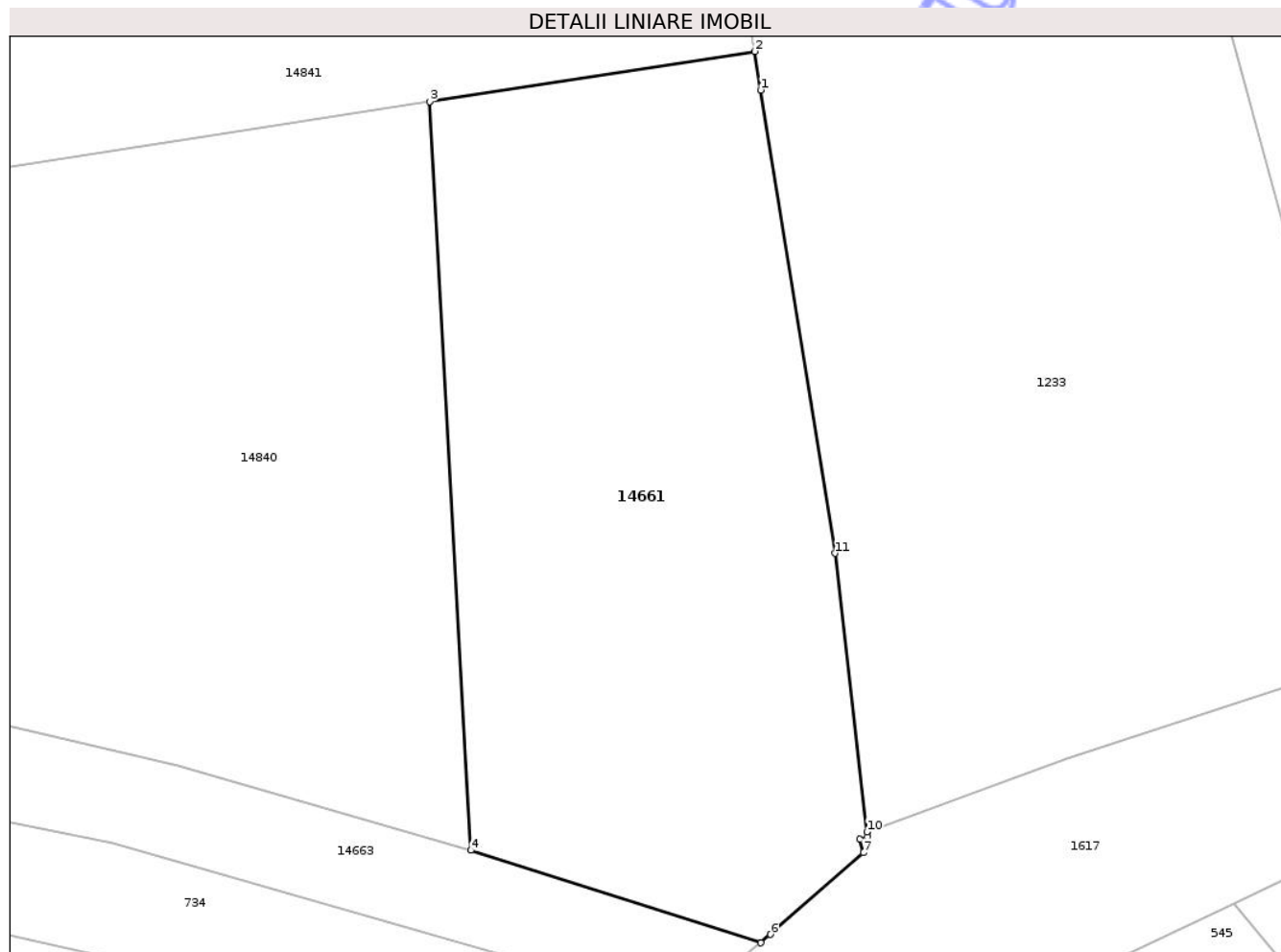
Inscrieri privind dezmembramintele dreptului de proprietate, drepturi reale de garanție și sarcini	Referințe
NU SUNT	

Anexa Nr. 1 La Partea I

Teren

Nr cadastral	Suprafața (mp)*	Observații / Referințe
55853	511	

* Suprafața este determinată în planul de proiecție Stereo 70.



Date referitoare la teren

Crt	Categorie folosință	Intra vilan	Suprafața (mp)	Tarla	Parcelă	Nr. topo	Observații / Referințe
1	curți constructii	DA	257	-	-	-	
2	arabil	DA	254	-	-	-	

Lungime Segmente

1) Valorile lungimilor segmentelor sunt obținute din proiecție în plan.

Punct început	X / Y	Punct sfârșit	X / Y	Lungime segment (** (m)
1	471.830,117 556.445,508	2	471.829,872 556.447,091	1.602
2	471.829,872 556.447,091	3	471.816,53 556.445,033	13.5
3	471.816,53 556.445,033	4	471.818,217 556.414,321	30.758
4	471.818,217 556.414,321	5	471.830,127 556.410,526	12.5

Punct început	X / Y	Punct sfârșit	X / Y	Lungime segment (** (m)
5	471.830,127 556.410,526	6	471.830,515 556.410,867	0.517
6	471.830,515 556.410,867	7	471.834,327 556.414,22	5.077
7	471.834,327 556.414,22	8	471.834,195 556.414,774	0.57
8	471.834,195 556.414,774	9	471.834,505 556.414,883	0.329
9	471.834,505 556.414,883	10	471.834,48 556.415,073	0.192
10	471.834,48 556.415,073	11	471.833,162 556.426,502	11.505
11	471.833,162 556.426,502	1	471.830,117 556.445,508	19.248

** Lungimile segmentelor sunt determinate în planul de proiecție Stereo 70 și sunt rotunjite la 1 milimetru.

*** Distanța dintre puncte este formată din segmente cumulate ce sunt mai mici decât valoarea 1 milimetru.

Neutilizabil în Circuitul Civil

**DATE DESPRE IMOBILUL NR. 14663**

Oficiul de Cadastru și Publicitate Imobiliară MUREȘ
Biroul de Cadastru și Publicitate Imobiliară Târgu Mureș

A. Partea I. Descrierea imobilului

TEREN Intravilan

Adresa: Loc. Corunca, Jud. Mureș

Nr. Crt	Nr cadastral Nr. topografic	Suprafața* (mp)	Observații / Referințe
A1	55851	162	Sector cadastral:8 Teren neimprejmuit;

B. Partea II. Proprietari și acte

Inscrieri privitoare la dreptul de proprietate și alte drepturi reale	Referințe
/	
Act Normativ nr. 7, din 13/03/1996 emis de PARLAMENTUL ROMANIEI;	
B1	A1
Intabulare, drept de PROPRIETATE, dobândit prin Lege, cota actuala 1/1, cota initiala 1/1	
1) NEIDENTIFICAT NEIDENTIFICAT	
4755 / 19/01/2022	
Act Notarial nr. 67, din 19/01/2022 emis de NP Logigan Maria;	
B2	A1
Se noteaza renuntarea la dreptul de proprietate in baza art. 562 respectiv art. 889 Cod civil	

C. Partea III. SARCINI .

Inscrieri privind dezmembramintele dreptului de proprietate, drepturi reale de garanție și sarcini	Referințe
NU SUNT	

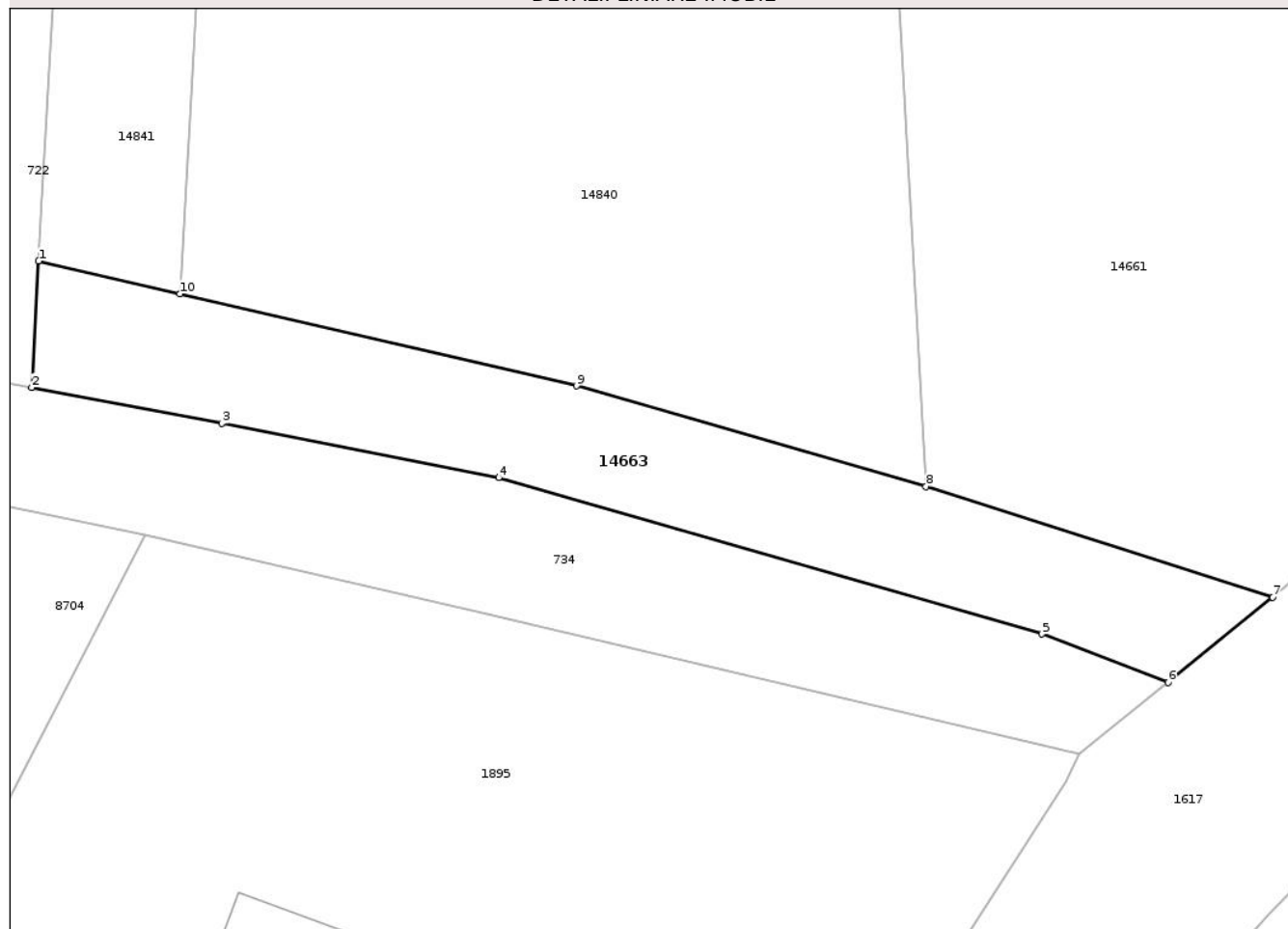
Anexa Nr. 1 La Partea I

Teren

Nr cadastral	Suprafața (mp)*	Observații / Referințe
55851	162	

* Suprafața este determinată în planul de proiecție Stereo 70.

DETALII LINIARE IMOBIL



Date referitoare la teren

Crt	Categorie folosință	Intra vilan	Suprafața (mp)	Tarla	Parcelă	Nr. topo	Observații / Referințe
1	curți constructii	DA	162	-	-	-	

Lungime Segmente

1) Valorile lungimilor segmentelor sunt obținute din proiecție în plan.

Punct început	X / Y	Punct sfârșit	X / Y	Lungime segment (** (m)
1	471.787,724 556.422,062	2	471.787,491 556.417,724	4.344
2	471.787,491 556.417,724	3	471.794,019 556.416,486	6.644
3	471.794,019 556.416,486	4	471.803,531 556.414,624	9.693
4	471.803,531 556.414,624	5	471.822,203 556.409,258	19.428
5	471.822,203 556.409,258	6	471.826,535 556.407,599	4.639

Punct început	X / Y	Punct sfârșit	X / Y	Lungime segment (** (m)
6	471.826,535 556.407,599	7	471.830,127 556.410,526	4.634
7	471.830,127 556.410,526	8	471.818,217 556.414,321	12.5
8	471.818,217 556.414,321	9	471.806,204 556.417,777	12.5
9	471.806,204 556.417,777	10	471.792,576 556.420,937	13.99
10	471.792,576 556.420,937	1	471.787,724 556.422,062	4.981

** Lungimile segmentelor sunt determinate în planul de proiecție Stereo 70 și sunt rotunjite la 1 milimetru.

*** Distanța dintre puncte este formată din segmente cumulate ce sunt mai mici decât valoarea 1 milimetru.

Neutilizabil în Circuitul Civil



DATE DESPRE IMOBILUL NR. 14664

Oficiul de Cadastru și Publicitate Imobiliară MUREȘ
Biroul de Cadastru și Publicitate Imobiliară Târgu Mureș

A. Partea I. Descrierea imobilului

TEREN Necunoscut

Adresa: Loc. Corunca, Str Noua, Jud. Mureș

Nr. Crt	Nr cadastral Nr. topografic	Suprafața* (mp)	Observații / Referințe
A1	55850	1.192	Sector cadastral:4 Teren neimprejmuit;

B. Partea II. Proprietari și acte

Inscrieri privitoare la dreptul de proprietate și alte drepturi reale		Referințe
7991 / 28/01/2022		
Act Notarial nr. 231, din 27/01/2022 emis de N.P. HOLBACH ANNA-MARIA;		
B2	Intabulare, drept de PROPRIETATE, dobandit prin Conventie, cota actuala 1/2, cota initiala 1/2 1) GEREENES RUPI, (bun comun) 2) GEREENES KATALINA, cas. cu	A1
Act Notarial nr. 4913, din 17/11/2021 emis de N.P. HOLBACH ANNA-MARIA;		
B3	Intabulare, drept de PROPRIETATE, dobandit prin Conventie, cota actuala 1/2, cota initiala 1/2 1) GEREENES KATALINA, cas. cu 2) GEREENES RUPI, (bun comun)	A1
<i>OBSERVATII: pozitie transcrisa din CF 54049/Corunca, inscrisa prin incheierea nr. 96925 din 18/11/2021;</i>		

C. Partea III. SARCINI

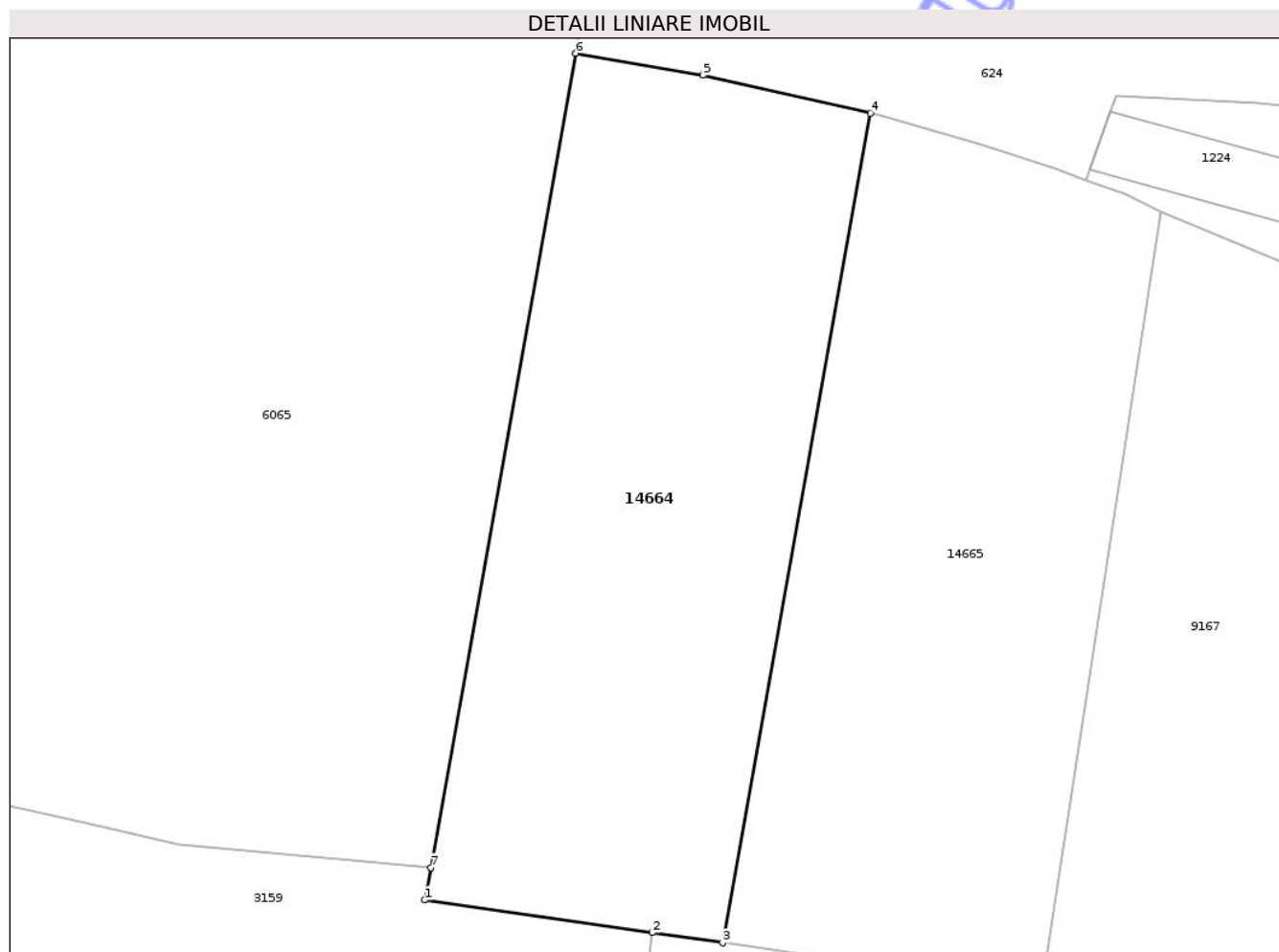
Inscrieri privind dezmembramintele dreptului de proprietate, drepturi reale de garanție și sarcini		Referințe
95822 / 24/10/2025		
Inscris Sub Semnatura Privata nr. /din dos. exec. nr. 833/2025, din 16/10/2025 emis de EX. JUD. VLAS MARIA CRISTINA (hotarare judecatoreasca nr 2780 din 20.03.2025, emis de JUDECĂTORIA TÂRGU MUREȘ);		
C1	Se notează urmărirea imobilului privind pe GEREENES RUPI creditor urmaritor: INVESTCAPITAL LTD, pentru suma de: 1531,12 LEI + cheltuieli de executare si alte obligații de plata incuviințate de instanță + 50 lei cheltuieli de judecata	A1

Anexa Nr. 1 La Partea I

Teren

Nr cadastral	Suprafața (mp)*	Observații / Referințe
55850	1.192	

* Suprafața este determinată în planul de proiecție Stereo 70.



Date referitoare la teren

Crt	Categorie folosință	Intravilan	Suprafața (mp)	Tarla	Parcelă	Nr. topo	Observații / Referințe
1	arabil	DA	884	41	1175/9	-	
2	arabil	NU	308	41	1175/9	-	

Lungime Segmente

1) Valorile lungimilor segmentelor sunt obținute din proiecție în plan.

Punct început	X / Y	Punct sfârșit	X / Y	Lungime segment (** (m))
1	471.410,755 557.566,624	2	471.426,262 557.564,399	15.666
2	471.426,262 557.564,399	3	471.431,06 557.563,711	4.847
3	471.431,06 557.563,711	4	471.441,122 557.620,278	57.455
4	471.441,122 557.620,278	5	471.429,705 557.622,855	11.704

Punct început	X / Y	Punct sfârșit	X / Y	Lungime segment (** (m)
5	471.429,705 557.622,855	6	471.421,036 557.624,358	8.798
6	471.421,036 557.624,358	7	471.411,161 557.568,84	56.389
7	471.411,161 557.568,84	1	471.410,755 557.566,624	2.253

** Lungimile segmentelor sunt determinate în planul de proiecție Stereo 70 și sunt rotunjite la 1 milimetru.

*** Distanța dintre puncte este formată din segmente cumulate ce sunt mai mici decât valoarea 1 milimetru.

Neutilizabil în Circuitul Civil

**DATE DESPRE IMOBILUL NR. 14665**

Oficiul de Cadastru și Publicitate Imobiliară MUREȘ
Biroul de Cadastru și Publicitate Imobiliară Târgu Mureș

A. Partea I. Descrierea imobilului

TEREN Necunoscut

Adresa: Loc. Corunca, Str Noua, Nr. 114, Jud. Mureș

Nr. Crt	Nr cadastral Nr. topografic	Suprafața* (mp)	Observații / Referințe
A1	55849	1.191	Sector cadastral:4 Teren neimprejmuit;

B. Partea II. Proprietari și acte

Inscrieri privitoare la dreptul de proprietate și alte drepturi reale		Referințe
7991 / 28/01/2022		
Act Notarial nr. 4913, din 17/11/2021 emis de N.P. HOLBACH ANNA-MARIA;		
B1	Intabulare, drept de PROPRIETATE, dobandit prin Conventie, cota actuala 1/2, cota initiala 1/2 1) RAFI TEREZ-ZSUZSA, (bun propriu)	A1
Act Notarial nr. 231, din 27/01/2022 emis de N.P. HOLBACH ANNA-MARIA;		
B2	Intabulare, drept de PROPRIETATE, dobandit prin Conventie, cota actuala 1/2, cota initiala 1/2 1) RAFI TEREZ-ZSUZSA, (bun propriu)	A1

C. Partea III. SARCINI

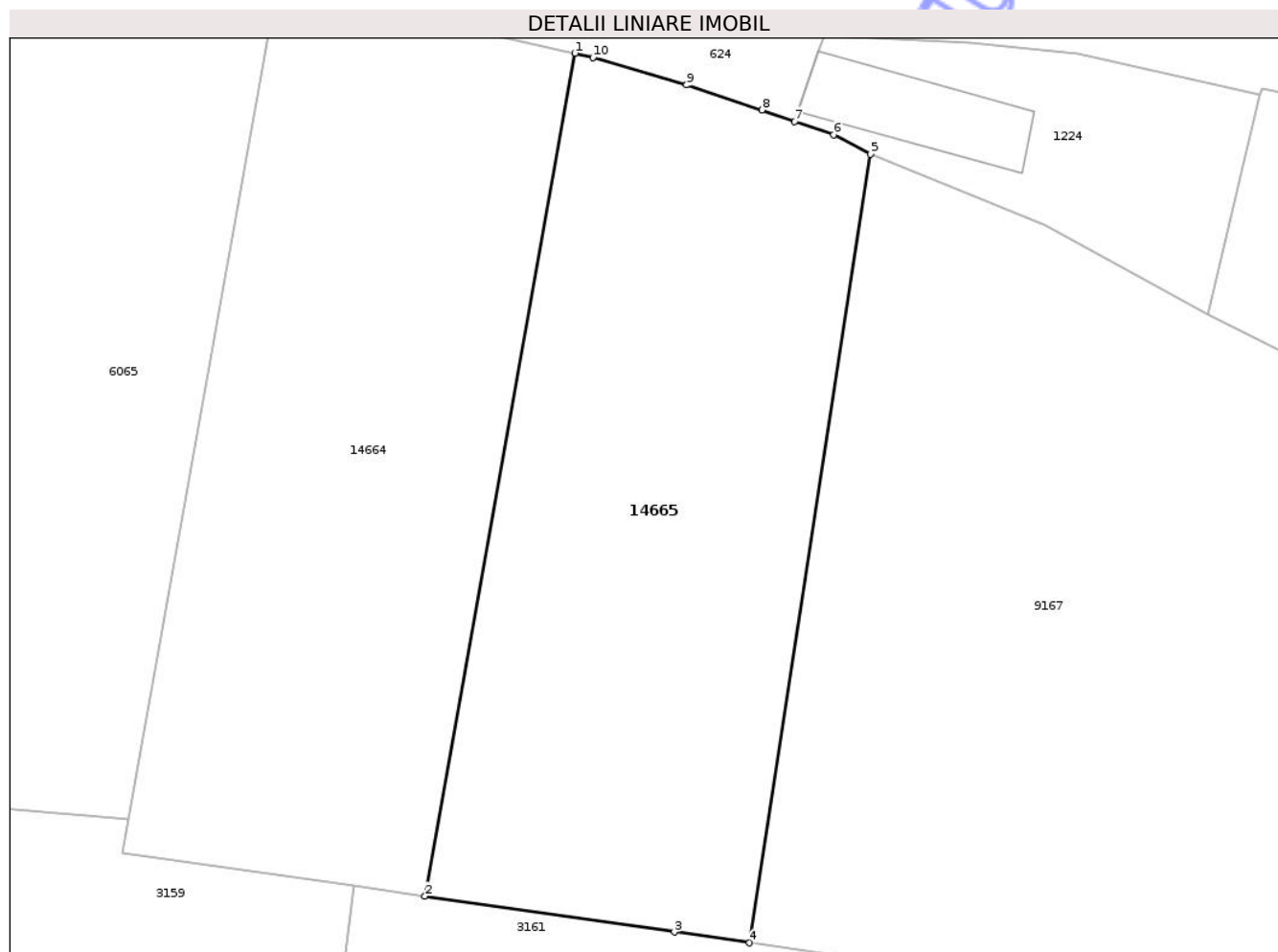
Inscrieri privind dezmembramintele dreptului de proprietate, drepturi reale de garanție și sarcini		Referințe
1034 / 09/01/2024		
Act Notarial nr. 2488, din 29/12/2023 emis de Dan Alin Adrian;		
C1	Intabulare, drept de IPOTECA, Valoare:28800 EUR. 1) OPREA NICULAIE, și 2) OPREA ILEANA	A1
97632 / 30/10/2025		
Hotarare Judecatoreasca nr. 7037, din 22/10/2025 emis de JUDECĂTORIA TÂRGU MUREȘ (inscris sub semnatura privata nr DOSAR 182/E/2025 din 24.10.2025, emis de BEJ PUIA ROMULUS);		
C2	Se notează urmarirea imobilului, creditor urmăritor OPREA NICULAIE, pentru suma de 28.800 EURO, cu accesorii.	A1

Anexa Nr. 1 La Partea I

Teren

Nr cadastral	Suprafața (mp)*	Observații / Referințe
55849	1.191	

* Suprafața este determinată în planul de proiecție Stereo 70.



Date referitoare la teren

Crt	Categorie folosință	Intra vilan	Suprafața (mp)	Tarla	Parcelă	Nr. topo	Observații / Referințe
1	arabil	DA	796	41	1175/9	-	
2	arabil	NU	395	41	1175/9	-	

Lungime Segmente

1) Valorile lungimilor segmentelor sunt obținute din proiecție în plan.

Punct început	X / Y	Punct sfârșit	X / Y	Lungime segment (** (m)
1	471.441,122 557.620,278	2	471.431,06 557.563,711	57.455
2	471.431,06 557.563,711	3	471.447,803 557.561,31	16.914
3	471.447,803 557.561,31	4	471.452,85 557.560,586	5.099
4	471.452,85 557.560,586	5	471.460,954 557.613,505	53.536

Punct început	X / Y	Punct sfârșit	X / Y	Lungime segment (** (m)
5	471.460,954 557.613,505	6	471.458,495 557.614,809	2.783
6	471.458,495 557.614,809	7	471.455,884 557.615,711	2.762
7	471.455,884 557.615,711	8	471.453,686 557.616,47	2.325
8	471.453,686 557.616,47	9	471.448,617 557.618,16	5.343
9	471.448,617 557.618,16	10	471.442,342 557.620,003	6.54
10	471.442,342 557.620,003	1	471.441,122 557.620,278	1.251

** Lungimile segmentelor sunt determinate în planul de proiecție Stereo 70 și sunt rotunjite la 1 milimetru.

*** Distanța dintre puncte este formată din segmente cumulate ce sunt mai mici decât valoarea 1 milimetru.

Neutilizabil în Circuitul Civil

**DATE DESPRE IMOBILUL NR. 14666**

Oficiul de Cadastru și Publicitate Imobiliară MUREȘ
Biroul de Cadastru și Publicitate Imobiliară Târgu Mureș

A. Partea I. Descrierea imobilului

TEREN Extravilan

Adresa: Jud. Mureș, Loc. Corunca, extravilan

Nr. Crt	Nr cadastral Nr. topografic	Suprafața* (mp)	Observații / Referințe
A1	55848	6.600	Sector cadastral:2 Teren neimprejmuit;

B. Partea II. Proprietari și acte

Inscrieri privitoare la dreptul de proprietate și alte drepturi reale		Referințe
2596 / 13/01/2022		
Act Notarial nr. 234, din 12/03/2001 emis de notar public Balgaradean Stela (incheiere nr. 5526-5528/27.03.2001);		
B1	Intabulare, drept de PROPRIETATE, dobandit prin Conventie, cota actuala 1/1, cota initiala 1/1 1) FRUNZA PETER , bun propriu	A1
Act Normativ nr. 17, din 07/04/2014 emis de Parlamentul Romaniei;		
B2	Imobil aflat sub incidenta art.3 alin.(1) din Legea 17/2014	A1

C. Partea III. SARCINI .

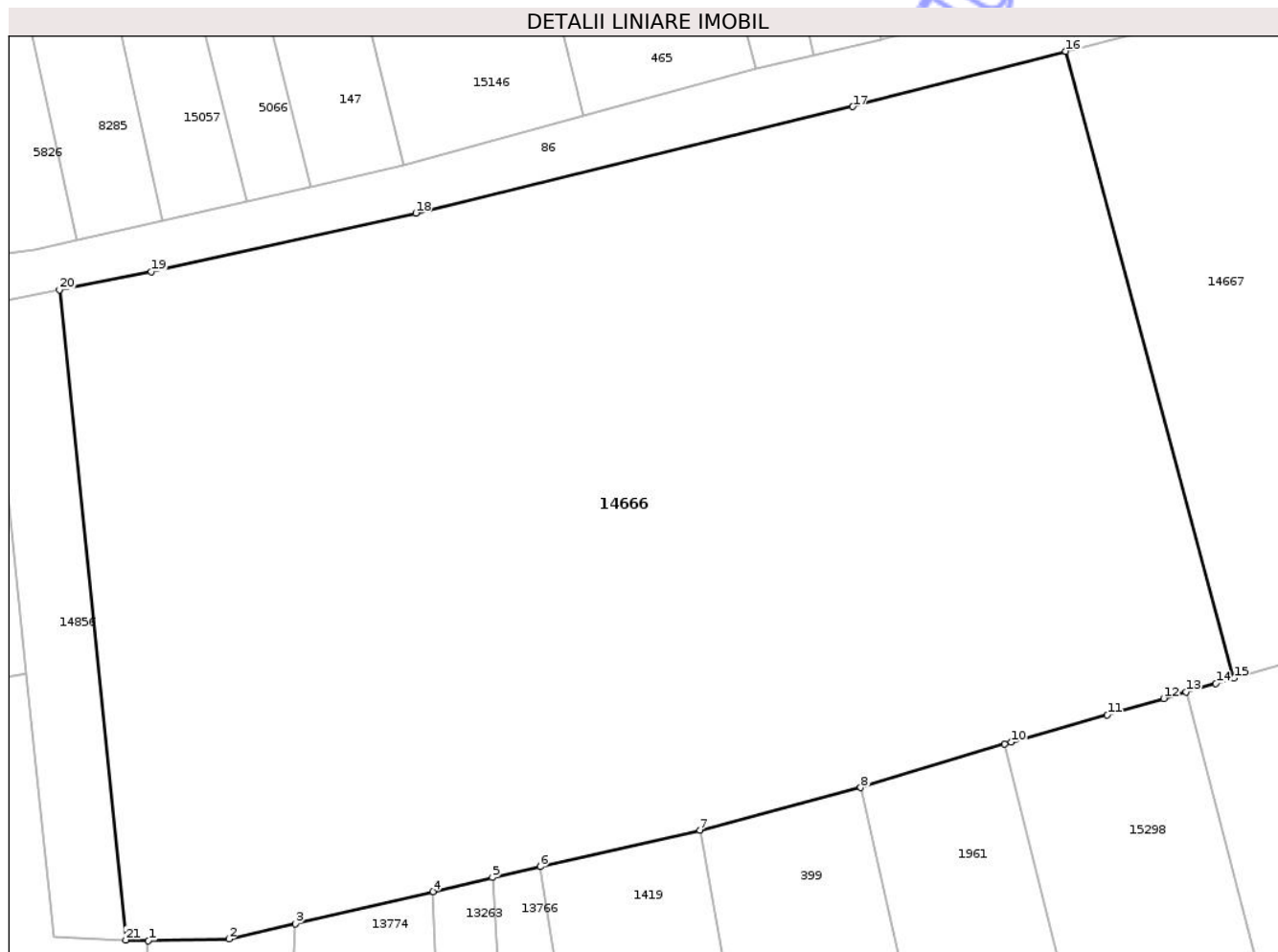
Inscrieri privind dezmembramintele dreptului de proprietate, drepturi reale de garanție și sarcini	Referințe
NU SUNT	

Anexa Nr. 1 La Partea I

Teren

Nr cadastral	Suprafața (mp)*	Observații / Referințe
55848	6.600	

* Suprafața este determinată în planul de proiecție Stereo 70.



Date referitoare la teren

Crt	Categorie folosință	Intra vilan	Suprafața (mp)	Tarla	Parcelă	Nr. topo	Observații / Referințe
1	arabil	NU	6.600	25	-	-	

Lungime Segmente

1) Valorile lungimilor segmentelor sunt obținute din proiecție în plan.

Punct început	X / Y	Punct sfârșit	X / Y	Lungime segment (** (m)
1	470.782,702 558.468,886	2	470.790,418 558.469,062	7.718
3	470.796,773 558.470,527	4	470.809,956 558.473,603	13.537
5	470.815,666 558.474,936	6	470.820,236 558.476,002	4.693
7	470.835,529 558.479,487	8	470.850,948 558.483,554	15.946
9	470.864,71 558.487,71	10	470.865,364 558.487,907	0.683

Punct început	X / Y	Punct sfârșit	X / Y	Lungime segment (** (m)
2	470.790,418 558.469,062	3	470.796,773 558.470,527	6.522
4	470.809,956 558.473,603	5	470.815,666 558.474,936	5.864
6	470.820,236 558.476,002	7	470.835,529 558.479,487	15.685
8	470.850,948 558.483,554	9	470.864,71 558.487,71	14.376
10	470.865,364 558.487,907	11	470.874,552 558.490,535	9.556

Punct început	X / Y	Punct sfârșit	X / Y	Lungime segment (** (m)
11	470.874,552 558.490,535	12	470.879,966 558.492,084	5.631
13	470.882,093 558.492,693	14	470.884,961 558.493,521	2.985
15	470.886,704 558.494,025	16	470.870,585 558.554,027	62.129
17	470.850,175 558.548,74	18	470.808,324 558.538,552	43.073
19	470.782,98 558.532,92	20	470.774,18 558.531,197	8.967
21	470.780,533 558.468,977	1	470.782,702 558.468,886	2.171

Punct început	X / Y	Punct sfârșit	X / Y	Lungime segment (** (m)
12	470.879,966 558.492,084	13	470.882,093 558.492,693	2.212
14	470.884,961 558.493,521	15	470.886,704 558.494,025	1.814
16	470.870,585 558.554,027	17	470.850,175 558.548,74	21.084
18	470.808,324 558.538,552	19	470.782,98 558.532,92	25.962
20	470.774,18 558.531,197	21	470.780,533 558.468,977	62.543

** Lungimile segmentelor sunt determinate în planul de proiecție Stereo 70 și sunt rotunjite la 1 milimetru.

*** Distanța dintre puncte este formată din segmente cumulate ce sunt mai mici decât valoarea 1 milimetru.

Neutilizabil în Circuit Civil

**DATE DESPRE IMOBILUL NR. 14667**

Oficiul de Cadastru și Publicitate Imobiliară MUREȘ
Biroul de Cadastru și Publicitate Imobiliară Târgu Mureș

A. Partea I. Descrierea imobilului

TEREN Extravilan

Adresa: Jud. Mureș, Loc. Corunca, extravilan

Nr. Crt	Nr cadastral Nr. topografic	Suprafața* (mp)	Observații / Referințe
A1	55847	5.000	Sector cadastral:2 Teren neimprejmuit;

B. Partea II. Proprietari și acte

Inscrieri privitoare la dreptul de proprietate și alte drepturi reale	Referințe
2596 / 13/01/2022	
Act Normativ nr. 17, din 07/04/2014 emis de Parlamentul Romaniei;	
B1	Imobil aflat sub incidenta art.3 alin.(1) din Legea 17/2014
	A1
69589 / 22/08/2022	
Act Notarial nr. 969, din 19/08/2022 emis de Boerescu Andreea;	
B2	Intabulare, drept de PROPRIETATE, dobandit prin Conventie, cota actuala 1/1, cota initiala 1/1
	1) OLTEAN MARCELA-VERA, cas. cu
	2) OLTEAN IOAN, (bun comun)
	A1

C. Partea III. SARCINI .

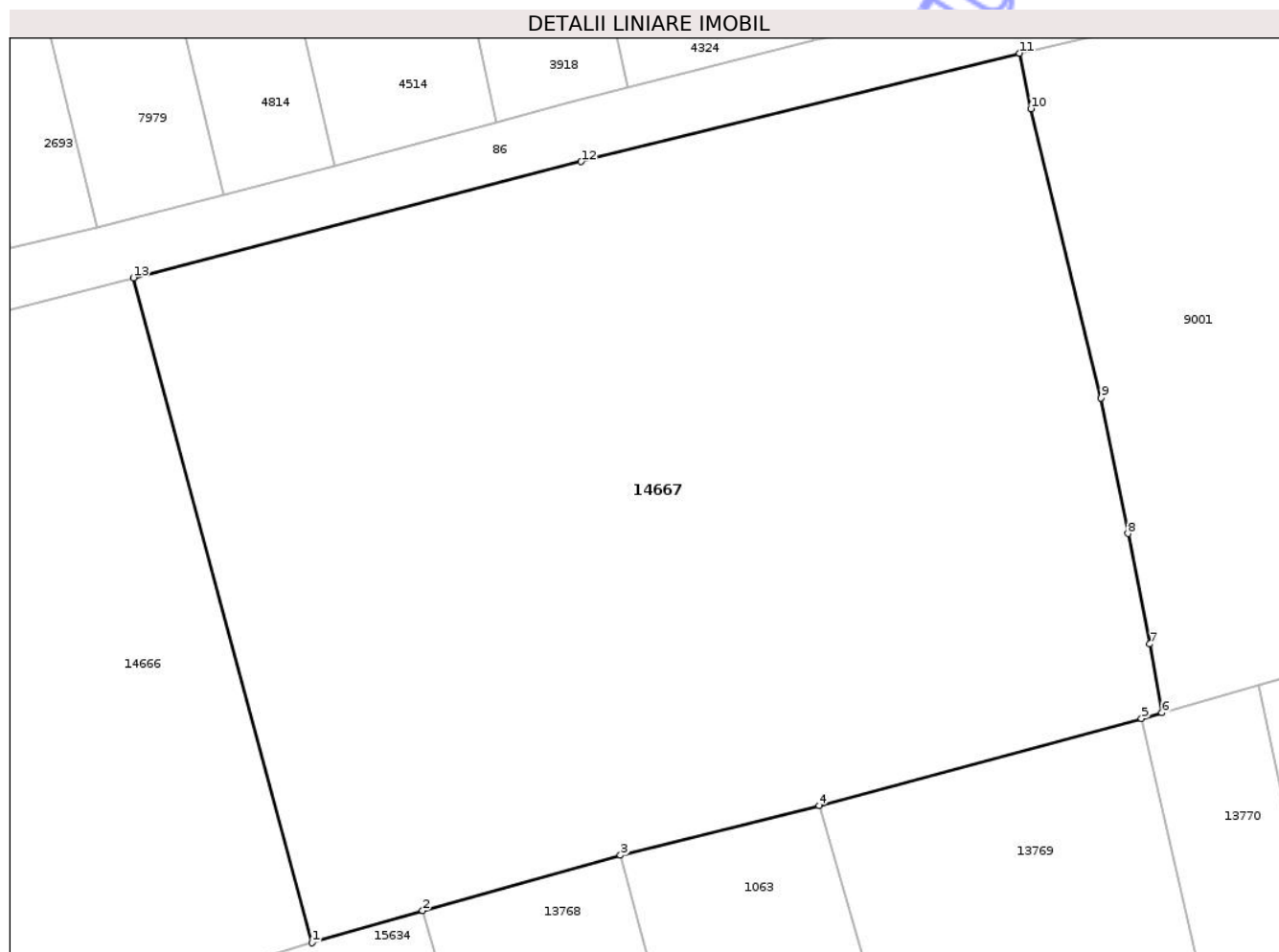
Inscrieri privind dezmembramintele dreptului de proprietate, drepturi reale de garanție și sarcini	Referințe
NU SUNT	

Anexa Nr. 1 La Partea I

Teren

Nr cadastral	Suprafața (mp)*	Observații / Referințe
55847	5.000	

* Suprafața este determinată în planul de proiecție Stereo 70.



Date referitoare la teren

Crt	Categorie folosință	Intra vilan	Suprafața (mp)	Tarla	Parcelă	Nr. topo	Observații / Referințe
1	arabil	NU	5.000	25	-	-	

Lungime Segmente

1) Valorile lungimilor segmentelor sunt obținute din proiecție în plan.

Punct început	X / Y	Punct sfârșit	X / Y	Lungime segment (** (m)
1	470.886,704 558.494,025	2	470.896,711 558.496,915	10.416
2	470.896,711 558.496,915	3	470.914,572 558.501,912	18.547
3	470.914,572 558.501,912	4	470.932,501 558.506,395	18.481
4	470.932,501 558.506,395	5	470.961,604 558.514,252	30.145
5	470.961,604 558.514,252	6	470.963,464 558.514,779	1.933

Punct început	X / Y	Punct sfârșit	X / Y	Lungime segment (** (m)
6	470.963,464 558.514,779	7	470.962,346 558.520,985	6.306
7	470.962,346 558.520,985	8	470.960,398 558.530,945	10.149
8	470.960,398 558.530,945	9	470.957,969 558.543,187	12.481
9	470.957,969 558.543,187	10	470.951,625 558.569,281	26.854
10	470.951,625 558.569,281	11	470.950,611 558.574,279	5.1
11	470.950,611 558.574,279	12	470.911,025 558.564,503	40.775
12	470.911,025 558.564,503	13	470.870,585 558.554,027	41.775
13	470.870,585 558.554,027	1	470.886,704 558.494,025	62.129

** Lungimile segmentelor sunt determinate în planul de proiecție Stereo 70 și sunt rotunjite la 1 milimetru.

*** Distanța dintre puncte este formată din segmente cumulate ce sunt mai mici decât valoarea 1 milimetru.

**DATE DESPRE IMOBILUL NR. 14668**

Oficiul de Cadastru și Publicitate Imobiliară MUREȘ
Biroul de Cadastru și Publicitate Imobiliară Târgu Mureș

A. Partea I. Descrierea imobilului

TEREN Intravilan

Adresa: Loc. Corunca, Str Ghiocelului, Nr. 13, Jud. Mureș

Nr. Crt	Nr cadastral Nr. topografic	Suprafața* (mp)	Observații / Referințe
A1	55846	1.235	Sector cadastral:6 Teren împrejmuit;

Construcții

Crt	Nr cadastral Nr. topografic	Adresa	Observații / Referințe
A1.1		Loc. Corunca, Str Ghiocelului, Nr. 13, Jud. Mureș	Nr. niveluri:2; S. construita la sol:163 mp; CL edificata in anul 2015 , in regim P cu pivnita; compusa din : La parter: 1 hol, 2 sasuri, 2 dormitoare, 2 bai, 2 camere, 1 camera de zi, 1 bucatarie,1 camera.

B. Partea II. Proprietari și acte

Inscrieri privitoare la dreptul de proprietate și alte drepturi reale		Referințe
6310 / 25/01/2022		
Act Notarial nr. 870, din 02/10/2012 emis de NP NYARADI DANIELA;		
B1	Intabulare, drept de PROPRIETATE, dobandit prin Conventie, cota actuala 903/1278, cota initiala 903/1278 1) ORZA IONEL, cas. cu 2) ORZA MONICA - MELINDA, (bun comun)	A1
Act Notarial nr. 500, din 21/12/2020 emis de N.P. Nyaradi Daniela;		
B2	Intabulare, drept de PROPRIETATE, dobandit prin Conventie, cota actuala 375/1278, cota initiala 375/1278 1) ORZA IONEL, cas. cu 2) ORZA MONICA-MELINDA, (bun comun)	A1
Act Administrativ nr. 3333, din 22/04/2021 emis de Primaria Corunca (documentatie cadastrala avizata de OCPI Mures);		
B3	Intabulare, drept de PROPRIETATE, dobandit prin Construire, cota actuala 1/1, cota initiala 1/1 1) ORZA IONEL, cas. cu 2) ORZA MONICA-MELINDA, (bun comun)	A1.1

C. Partea III. SARCINI .

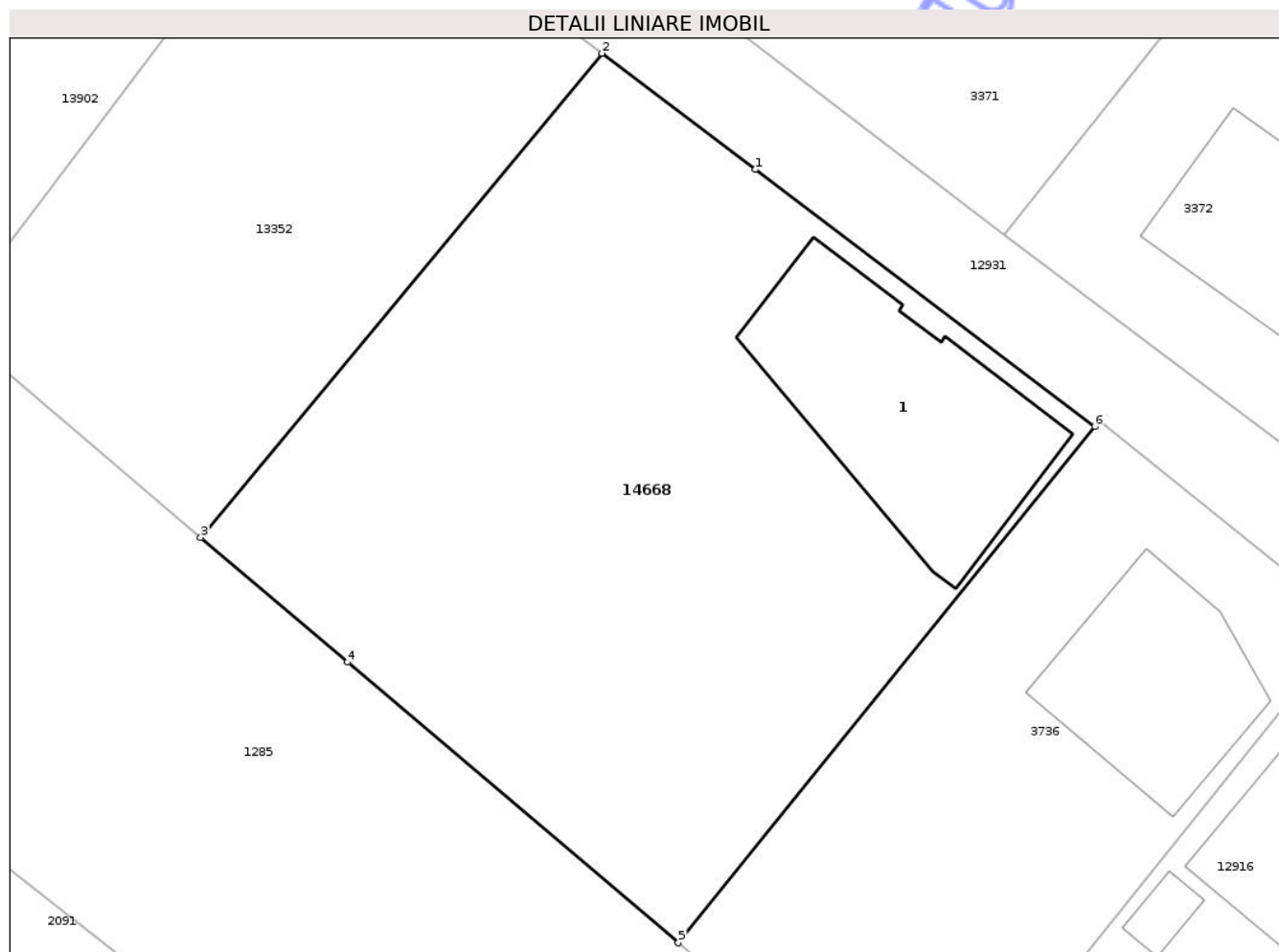
Inscrieri privind dezmembramintele dreptului de proprietate, drepturi reale de garanție și sarcini	Referințe
NU SUNT	

Anexa Nr. 1 La Partea I

Teren

Nr cadastral	Suprafața (mp)*	Observații / Referințe
55846	1.235	

* Suprafața este determinată în planul de proiecție Stereo 70.



Date referitoare la teren

Crt	Categorie folosință	Intra vilan	Suprafața (mp)	Tarla	Parcelă	Nr. topo	Observații / Referințe
1	curți constructii	DA	903	-	-	-	
2	arabil	DA	332	-	-	-	

Date referitoare la construcții

Crt	Număr	Destinație construcție	Supraf. (mp)	Situație juridică	Observații / Referințe
A1.1		construcții de locuințe	163	Cu acte	Nr. niveluri:2; S. construita la sol:163 mp; CL edificata in anul 2015 , in regim P cu pivnita; compusa din : La parter: 1 hol, 2 sasuri, 2 dormitoare, 2 bai, 2 camere, 1 camera de zi, 1 bucatarie,1 camera.

Lungime Segmente

1) Valorile lungimilor segmentelor sunt obținute din proiecție în plan.

Punct început	X / Y	Punct sfârșit	X / Y	Lungime segment (** (m)
1	470.356,485 556.756,959	2	470.347,969 556.763,405	10.681
2	470.347,969 556.763,405	3	470.325,721 556.736,573	34.856

Punct început	X / Y	Punct sfârşit	X / Y	Lungime segment (** (m)
3	470.325,721 556.736,573	4	470.333,855 556.729,665	10.672
4	470.333,855 556.729,665	5	470.352,204 556.714,115	24.052
5	470.352,204 556.714,115	6	470.375,293 556.742,722	36.762
6	470.375,293 556.742,722	1	470.356,485 556.756,959	23.589

** Lungimile segmentelor sunt determinate în planul de proiecție Stereo 70 și sunt rotunjite la 1 milimetru.

*** Distanța dintre puncte este formată din segmente cumulate ce sunt mai mici decât valoarea 1 milimetru.

Neutilizabil în Circuitul Civil

**DATE DESPRE IMOBILUL NR. 14647**

Oficiul de Cadastru și Publicitate Imobiliară MUREȘ
 Biroul de Cadastru și Publicitate Imobiliară Târgu Mureș

A. Partea I. Descrierea imobilului

TEREN Intravilan

Adresa: Loc. Corunca, Jud. Mureș

Nr. Crt	Nr cadastral Nr. topografic	Suprafața* (mp)	Observații / Referințe
A1		36	Sector cadastral:6 Teren neimprejmuit;

B. Partea II. Proprietari și acte

Inscrieri privitoare la dreptul de proprietate și alte drepturi reale		Referințe
/		
Act Normativ nr. 7, din 13/03/1996 emis de PARLAMENTUL ROMANIEI;		
B1	Intabulare, drept de PROPRIETATE, dobândit prin Lege, cota actuala 1/1, cota initiala 1/1 1) NEIDENTIFICAT NEIDENTIFICAT	A1
B2	Se noteaza mentiunea proprietar neidentificat	A1

C. Partea III. SARCINI .

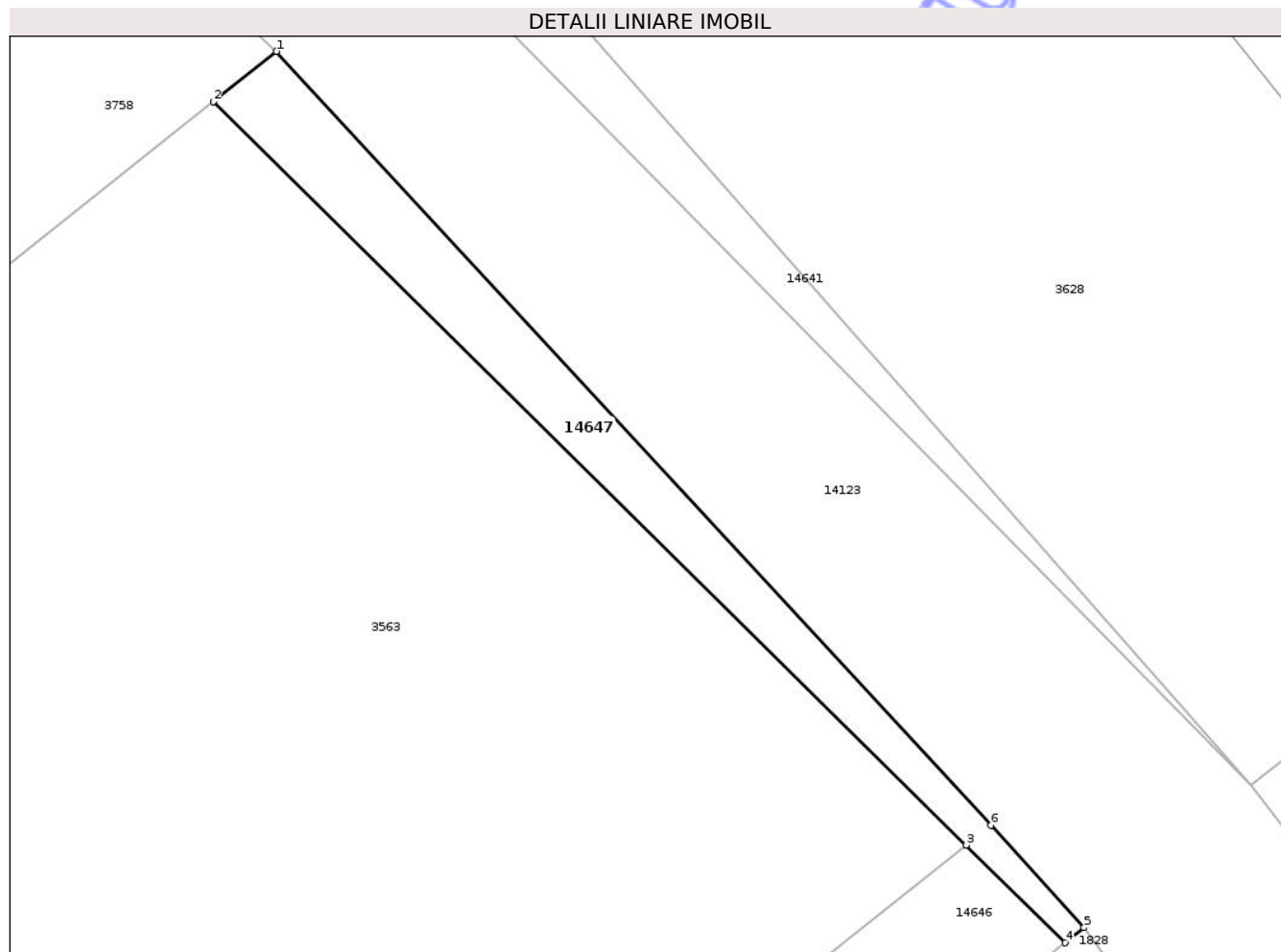
Inscrieri privind dezmembramintele dreptului de proprietate, drepturi reale de garanție și sarcini	Referințe
NU SUNT	

Anexa Nr. 1 La Partea I

Teren

Nr cadastral	Suprafața (mp)*	Observații / Referințe
	36	

* Suprafața este determinată în planul de proiecție Stereo 70.



Date referitoare la teren

Crt	Categorie folosință	Intra vilan	Suprafața (mp)	Tarla	Parcelă	Nr. topo	Observații / Referințe
1	arabil	DA	36	-	-	-	

Lungime Segmente

1) Valorile lungimilor segmentelor sunt obținute din proiecție în plan.

Punct început	X / Y	Punct sfârșit	X / Y	Lungime segment (** (m)
1	470.535,347 556.910,874	2	470.533,84 556.909,677	1.925
2	470.533,84 556.909,677	3	470.551,81 556.891,96	25.235
3	470.551,81 556.891,96	4	470.554,173 556.889,63	3.319
4	470.554,173 556.889,63	5	470.554,619 556.889,988	0.572
5	470.554,619 556.889,988	6	470.552,396 556.892,429	3.302

Punct început	X / Y	Punct sfârșit	X / Y	Lungime segment (** (m)
6	470.552,396 556.892,429	1	470.535,347 556.910,874	25.117

** Lungimile segmentelor sunt determinate în planul de proiecție Stereo 70 și sunt rotunjite la 1 milimetru.

*** Distanța dintre puncte este formată din segmente cumulate ce sunt mai mici decât valoarea 1 milimetru.

Neutilizabil în Circuitul Civil

**DATE DESPRE IMOBILUL NR. 14650**

Oficiul de Cadastru și Publicitate Imobiliară MUREȘ
Biroul de Cadastru și Publicitate Imobiliară Târgu Mureș

A. Partea I. Descrierea imobilului

TEREN Intravilan

Adresa: Loc. Corunca, Jud. Mureș

Nr. Crt	Nr cadastral Nr. topografic	Suprafața* (mp)	Observații / Referințe
A1		302	Sector cadastral:4 Teren neimprejmuit;

B. Partea II. Proprietari și acte

Inscrieri privitoare la dreptul de proprietate și alte drepturi reale	Referințe
/	
Act Normativ nr. 7, din 13/03/1996 emis de PARLAMENTUL ROMANIEI;	
B1	A1
Intabulare, drept de PROPRIETATE, dobândit prin Lege, cota actuala 1/1, cota initiala 1/1	
1) NEIDENTIFICAT NEIDENTIFICAT	
Act Notarial nr. 7, din 13/03/1996 emis de PARLAMENTUL ROMANIEI;	
B2	A1
se noteaza mentiunea de proprietar neidentificat	

C. Partea III. SARCINI .

Inscrieri privind dezmembramintele dreptului de proprietate, drepturi reale de garanție și sarcini	Referințe
NU SUNT	

Teren

Nr cadastral	Suprafața (mp)*	Observații / Referințe
	302	

* Suprafața este determinată în planul de proiecție Stereo 70.



Date referitoare la teren

Crt	Categorie folosință	Intra vilan	Suprafața (mp)	Tarla	Parcelă	Nr. topo	Observații / Referințe
1	arabil	DA	302	-	-	-	

Lungime Segmente

1) Valorile lungimilor segmentelor sunt obținute din proiecție în plan.

Punct început	X / Y	Punct sfârșit	X / Y	Lungime segment (** (m)
1	471.371,6 557.855,762	2	471.369,441 557.855,591	2.166
3	471.382,26 557.853,564	4	471.391,339 557.851,655	9.278
5	471.397,954 557.849,836	6	471.427,579 557.843,481	30.299
7	471.446,044 557.839,52	8	471.446,21 557.840,25	0.749
9	471.484,148 557.832,549	10	471.498,071 557.829,635	14.225

Punct început	X / Y	Punct sfârșit	X / Y	Lungime segment (** (m)
2	471.369,441 557.855,591	3	471.382,26 557.853,564	12.978
4	471.391,339 557.851,655	5	471.397,954 557.849,836	6.861
6	471.427,579 557.843,481	7	471.446,044 557.839,52	18.885
8	471.446,21 557.840,25	9	471.484,148 557.832,549	38.712
10	471.498,071 557.829,635	11	471.512,65 557.827,246	14.773

Punct început	X / Y	Punct sfârșit	X / Y	Lungime segment (** (m))
11	471.512,65 557.827,246	12	471.534,708 557.825,366	22.138
13	471.544,442 557.825,387	14	471.547,08 557.825,22	2.643
15	471.547,704 557.826,582	16	471.551,771 557.836,188	10.431
17	471.546,418 557.829,232	18	471.544,653 557.827,776	2.288
19	471.540,463 557.826,762	20	471.533,186 557.826,762	7.277
21	471.510,206 557.828,923	22	471.482,551 557.834,26	28.165
23	471.453,617 557.840,699	24	471.440,737 557.843,125	13.106
25	471.418,86 557.847,426	26	471.415,514 557.848,437	3.495
27	471.394,337 557.852,233	28	471.379,363 557.854,527	15.149

Punct început	X / Y	Punct sfârșit	X / Y	Lungime segment (** (m))
12	471.534,708 557.825,366	13	471.544,442 557.825,387	9.734
14	471.547,08 557.825,22	15	471.547,704 557.826,582	1.498
16	471.551,771 557.836,188	17	471.546,418 557.829,232	8.777
18	471.544,653 557.827,776	19	471.540,463 557.826,762	4.311
20	471.533,186 557.826,762	21	471.510,206 557.828,923	23.081
22	471.482,551 557.834,26	23	471.453,617 557.840,699	29.642
24	471.440,737 557.843,125	25	471.418,86 557.847,426	22.296
26	471.415,514 557.848,437	27	471.394,337 557.852,233	21.515
28	471.379,363 557.854,527	1	471.371,6 557.855,762	7.861

** Lungimile segmentelor sunt determinate în planul de proiecție Stereo 70 și sunt rotunjite la 1 milimetru.

*** Distanța dintre puncte este formată din segmente cumulate ce sunt mai mici decât valoarea 1 milimetru.

Neutilizabil în
Civil

**DATE DESPRE IMOBILUL NR. 14669**

Oficiul de Cadastru și Publicitate Imobiliară MUREȘ
Biroul de Cadastru și Publicitate Imobiliară Târgu Mureș

A. Partea I. Descrierea imobilului

TEREN Intravilan

Adresa: Loc. Corunca, Str Bradului, Nr. 6, Jud. Mureș

Nr. Crt	Nr cadastral Nr. topografic	Suprafața* (mp)	Observații / Referințe
A1	55845	675	Sector cadastral:2 Teren neimprejmuit;

Construcții

Crt	Nr cadastral Nr. topografic	Adresa	Observații / Referințe
A1.1	55845-C1	Loc. Corunca, Str Bradului, Nr. 6, Jud. Mureș	Nr. niveluri:2; S. construita la sol:158 mp; Casa de locuit in regim de inaltime D+P, construita din caramida, pe fundatie de beton, acoperita cu tigla, compusa din: -la demisol: 1 garaj, 1 hol+casa scarii, 1 camera depozitare, 1 camera tehnica, 1 terasa acoperita -la parter :1 hol + casa scarii, 1 loc pentru luat masa, 1 camera de zi, 1 bucatarie, 2 bai, 3 dormitoare, 1 garderoba, 1 balcon, 2 terase neacoperite.

B. Partea II. Proprietari și acte

Inscrieri privitoare la dreptul de proprietate și alte drepturi reale	Referințe	
2971 / 13/01/2022		
Act Notarial nr. -, din 01/01/2004 emis de -;		
B1	Intabulare, drept de SERVITUTEde trecere asupra imobilului cu nr. cad. (913/9) din c.f. 2508/N Corunca	A1
Act Notarial nr. 1631, din 01/10/2019 emis de NP GAL-MIHAESCU IOANA-LAURA;		
B2	Intabulare, drept de PROPRIETATE, dobandit prin Conventie, cota actuala 450/675, cota initiala 450/675 1) VANCEA MARIUS-ALEXANDRU, si sotia 2) VANCEA TARQUINIA-ANCA, (bun comun)	A1
Act Notarial nr. - act de comasare si partaj voluntar nr. 1349 si conventie de servitute de trecere nr. 1350, din 03/11/2004 emis de NP. Radu Cridon (- incheiere nr. 25692-25694/10.11.2004);		
B3	Servitute de trecere asupra imobilului cu nr. cad (913/9) din C.F 2508/N/Corunca;	A1
Act Notarial nr. -, din 01/01/2004 emis de -;		
B4	Intabulare, drept de SERVITUTEde trecere asupra imobilului cu nr. cad. (913/9) din c.f. 2508/N Corunca	A1
Act Notarial nr. 1474, din 23/09/2021 emis de NP GAL-MIHAESCU IOANA-LAURA;		
B5	Intabulare, drept de PROPRIETATE, dobandit prin Conventie, cota actuala 225/675, cota initiala 225/675 1) VANCEA MARIUS-ALEXANDRU, si sotia 2) VANCEA TARQUINIA-ANCA, (bun comun)	A1
11646 / 13/02/2023		
Act Administrativ nr. 796, din 27/01/2023 emis de COMUNA CORUNCA (documentatia cadastrala avizata de OCPI Mures);		
B6	Intabulare, drept de PROPRIETATE, dobandit prin Construire, cota actuala 1/1, cota initiala 1/1 1) VANCEA MARIUS-ALEXANDRU, si sotia 2) VANCEA TARQUINIA-ANCA	A1.1

C. Partea III. SARCINI .

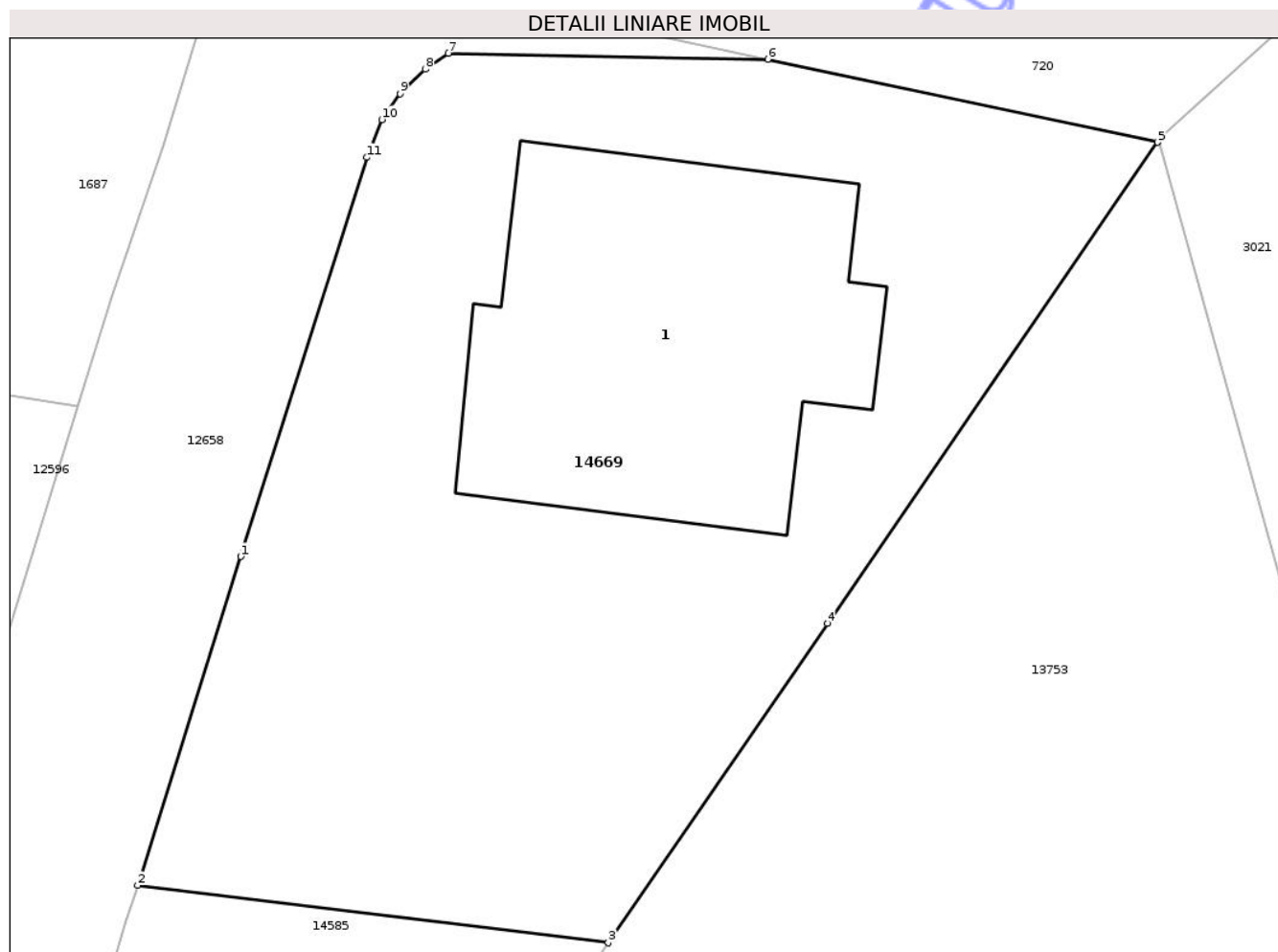
Inscrieri privind dezmembramintele dreptului de proprietate, drepturi reale de garanție și sarcini	Referințe
NU SUNT	

Anexa Nr. 1 La Partea I

Teren

Nr cadastral	Suprafața (mp)*	Observații / Referințe
55845	675	

* Suprafața este determinată în planul de proiecție Stereo 70.



Date referitoare la teren

Crt	Categorie folosință	Intra vilan	Suprafața (mp)	Tarla	Parcelă	Nr. topo	Observații / Referințe
1	curți constructii	DA	675	-	-	-	

Date referitoare la construcții

Crt	Număr	Destinație construcție	Supraf. (mp)	Situație juridică	Observații / Referințe
A1.1	55845-C1	construcții de locuințe	158	Cu acte	Nr. niveluri:2; S. construita la sol:158 mp; Casa de locuit în regim de înălțime D+P, construita din caramida, pe fundație de beton, acoperita cu tigla, compusa din: -la demisol: 1 garaj, 1 hol+casa scarii, 1 camera depozitare, 1 camera tehnica, 1 terasa acoperita -la parter :1 hol + casa scarii, 1 loc pentru luat masa, 1 camera de zi, 1 bucatarie, 2 bai, 3 dormitoare, 1 garderoba, 1 balcon, 2 terase neacoperite.

Lungime Segmente

1) Valorile lungimilor segmentelor sunt obținute din proiecție în plan.

Punct început	X / Y	Punct sfârșit	X / Y	Lungime segment (** (m)
---------------	-------	---------------	-------	-------------------------

Punct început	X / Y	Punct sfârșit	X / Y	Lungime segment (** (m)
1	470.272,601 558.378,038	2	470.268,976 558.366,455	12.137
2	470.268,976 558.366,455	3	470.285,555 558.364,435	16.702
3	470.285,555 558.364,435	4	470.293,278 558.375,681	13.642
4	470.293,278 558.375,681	5	470.304,911 558.392,621	20.55
5	470.304,911 558.392,621	6	470.291,178 558.395,549	14.042
6	470.291,178 558.395,549	7	470.279,913 558.395,756	11.267
7	470.279,913 558.395,756	8	470.279,108 558.395,191	0.983
8	470.279,108 558.395,191	9	470.278,212 558.394,338	1.237
9	470.278,212 558.394,338	10	470.277,574 558.393,42	1.118
10	470.277,574 558.393,42	11	470.277,054 558.392,088	1.43
11	470.277,054 558.392,088	1	470.272,601 558.378,038	14.739

** Lungimile segmentelor sunt determinate în planul de proiecție Stereo 70 și sunt rotunjite la 1 milimetru.

*** Distanța dintre puncte este formată din segmente cumulate ce sunt mai mici decât valoarea 1 milimetru.

**DATE DESPRE IMOBILUL NR. 14671**

Oficiul de Cadastru și Publicitate Imobiliară MUREȘ
Biroul de Cadastru și Publicitate Imobiliară Târgu Mureș

A. Partea I. Descrierea imobilului

TEREN Intravilan

Adresa: Loc. Corunca, Nr. 499, Jud. Mureș

Nr. Crt	Nr cadastral Nr. topografic	Suprafața* (mp)	Observații / Referințe
A1	55843	268	Sector cadastral:9 Teren împrejmuit;

B. Partea II. Proprietari și acte

Inscrieri privitoare la dreptul de proprietate și alte drepturi reale	Referințe
11344 / 09/02/2022	
Act Notarial nr. 170, din 09/02/2022 emis de NP GAL-MIHAESCU IOANA-LAURA;	
B1	A1
Intabulare, drept de PROPRIETATE, dobandit prin Conventie, cota actuala 1/1, cota initiala 1/1	
1) PLUNTKE-MUNTEAN CARMEN-ADRIANA, cas. cu	
2) PLUNTKE THOMAS, (bun comun)	

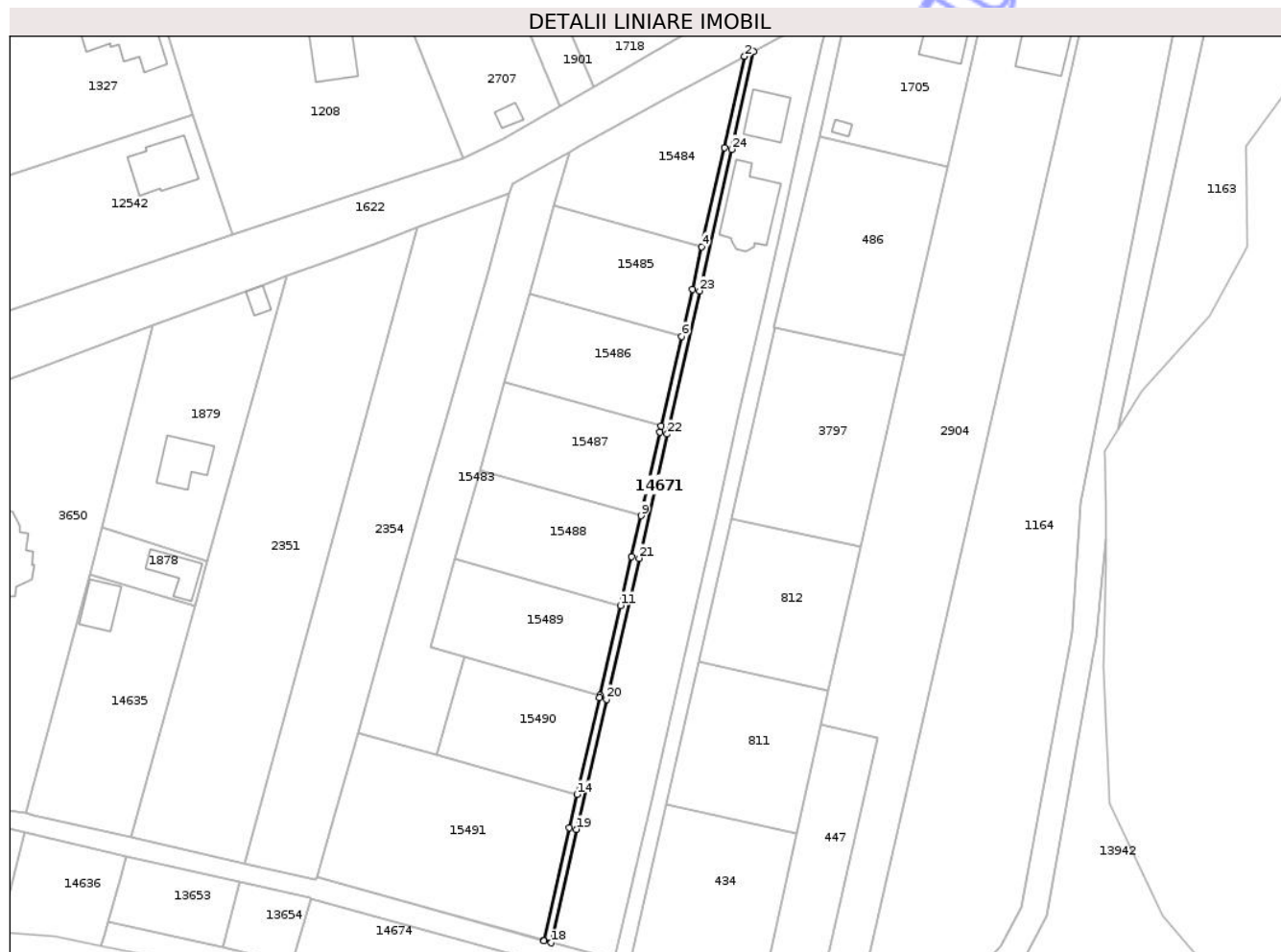
C. Partea III. SARCINI .

Inscrieri privind dezmembramintele dreptului de proprietate, drepturi reale de garanție și sarcini	Referințe
NU SUNT	

Teren

Nr cadastral	Suprafața (mp)*	Observații / Referințe
55843	268	

* Suprafața este determinată în planul de proiecție Stereo 70.



Date referitoare la teren

Crt	Categorie folosință	Intra vilan	Suprafața (mp)	Tarla	Parcelă	Nr. topo	Observații / Referințe
1	curți constructii	DA	174	-	-	-	
2	faneata	DA	94	-	-	-	

Lungime Segmente

1) Valorile lungimilor segmentelor sunt obținute din proiecție în plan.

Punct început	X / Y	Punct sfârșit	X / Y	Lungime segment (** (m))
1	472.844,013 556.070,444	2	472.842,255 556.069,485	2.003
3	472.838,281 556.051,589	4	472.833,889 556.032,194	19.886
5	472.831,997 556.023,842	6	472.829,896 556.014,598	9.48
7	472.825,898 555.997,013	8	472.825,625 555.995,812	1.232

Punct început	X / Y	Punct sfârșit	X / Y	Lungime segment (** (m))
2	472.842,255 556.069,485	3	472.838,281 556.051,589	18.332
4	472.833,889 556.032,194	5	472.831,997 556.023,842	8.564
6	472.829,896 556.014,598	7	472.825,898 555.997,013	18.034
8	472.825,625 555.995,812	9	472.821,941 555.979,458	16.764

Punct început	X / Y	Punct sfârșit	X / Y	Lungime segment (** (m))
9	472.821,941 555.979,458	10	472.820,137 555.971,451	8.208
11	472.817,926 555.961,891	12	472.813,866 555.944,332	18.022
13	472.813,756 555.943,855	14	472.809,376 555.924,855	19.498
15	472.807,882 555.918,375	16	472.802,933 555.896,273	22.649
17	472.802,914 555.896,19	18	472.804,364 555.895,801	1.501
19	472.809,345 555.918,043	20	472.815,217 555.943,517	26.142
21	472.821,599 555.971,117	22	472.827,088 555.995,481	24.975
23	472.833,46 556.023,511	24	472.839,745 556.051,26	28.452

Punct început	X / Y	Punct sfârșit	X / Y	Lungime segment (** (m))
10	472.820,137 555.971,451	11	472.817,926 555.961,891	9.812
12	472.813,866 555.944,332	13	472.813,756 555.943,855	0.49
14	472.809,376 555.924,855	15	472.807,882 555.918,375	6.65
16	472.802,933 555.896,273	17	472.802,914 555.896,19	0.085
18	472.804,364 555.895,801	19	472.809,345 555.918,043	22.793
20	472.815,217 555.943,517	21	472.821,599 555.971,117	28.328
22	472.827,088 555.995,481	23	472.833,46 556.023,511	28.745
24	472.839,745 556.051,26	1	472.844,013 556.070,444	19.653

** Lungimile segmentelor sunt determinate în planul de proiecție Stereo 70 și sunt rotunjite la 1 milimetru.

*** Distanța dintre puncte este formată din segmente cumulate ce sunt mai mici decât valoarea 1 milimetru.

Neutilizabil în
Civil

**DATE DESPRE IMOBILUL NR. 14673**

Oficiul de Cadastru și Publicitate Imobiliară MUREȘ
Biroul de Cadastru și Publicitate Imobiliară Târgu Mureș

A. Partea I. Descrierea imobilului

TEREN Intravilan

Adresa: Loc. Corunca, Nr. 499, Jud. Mureș

Nr. Crt	Nr cadastral Nr. topografic	Suprafața* (mp)	Observații / Referințe
A1	55841	43	Sector cadastral:9 Teren împrejmuit;

B. Partea II. Proprietari și acte

Inscrieri privitoare la dreptul de proprietate și alte drepturi reale	Referințe
11350 / 09/02/2022	
Act Notarial nr. 170, din 09/02/2022 emis de NP GAL-MIHAESCU IOANA-LAURA;	
B1	A1
Intabulare, drept de PROPRIETATE, dobandit prin Conventie, cota actuala 1/1, cota initiala 1/1	
1) PLUNTKE-MUNTEAN CARMEN-ADRIANA, cas. cu	
2) PLUNTKE THOMAS, (bun comun)	

C. Partea III. SARCINI .

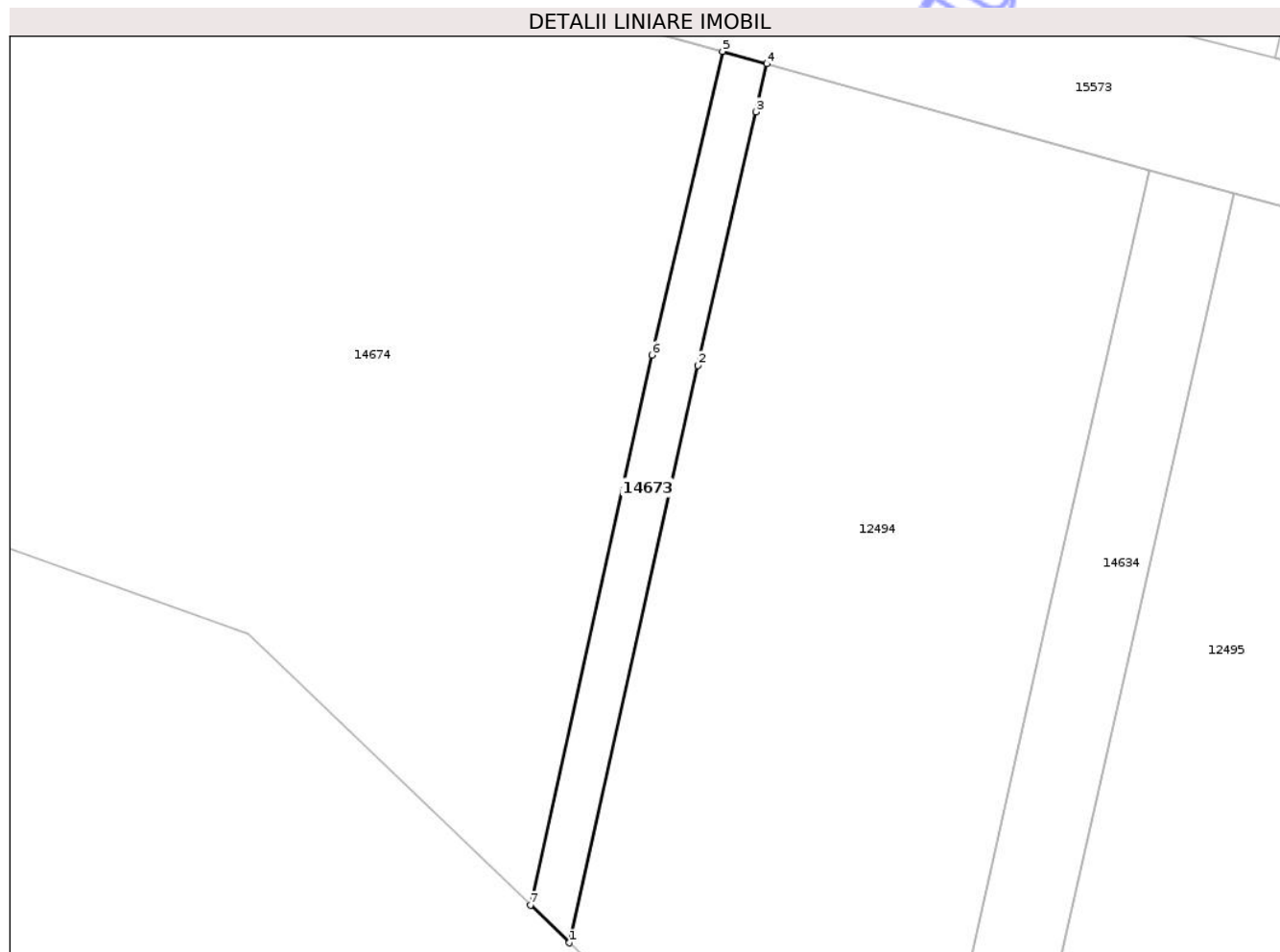
Inscrieri privind dezmembramintele dreptului de proprietate, drepturi reale de garanție și sarcini	Referințe
NU SUNT	

Anexa Nr. 1 La Partea I

Teren

Nr cadastral	Suprafața (mp)*	Observații / Referințe
55841	43	

* Suprafața este determinată în planul de proiecție Stereo 70.



Date referitoare la teren

Crt	Categorie folosință	Intra vilan	Suprafața (mp)	Tarla	Parcelă	Nr. topo	Observații / Referințe
1	faneata	DA	43	-	-	-	

Lungime Segmente

1) Valorile lungimilor segmentelor sunt obținute din proiecție în plan.

Punct început	X / Y	Punct sfârșit	X / Y	Lungime segment (** (m)
1	472.797,003 555.863,169	2	472.801,148 555.881,828	19.114
2	472.801,148 555.881,828	3	472.803,035 555.890,026	8.412
3	472.803,035 555.890,026	4	472.803,392 555.891,577	1.592
4	472.803,392 555.891,577	5	472.801,95 555.891,98	1.497
5	472.801,95 555.891,98	6	472.799,666 555.882,164	10.078

Punct început	X / Y	Punct sfârșit	X / Y	Lungime segment (** (m)
6	472.799,666 555.882,164	7	472.795,736 555.864,385	18.208
7	472.795,736 555.864,385	1	472.797,003 555.863,169	1.756

** Lungimile segmentelor sunt determinate în planul de proiecție Stereo 70 și sunt rotunjite la 1 milimetru.

*** Distanța dintre puncte este formată din segmente cumulate ce sunt mai mici decât valoarea 1 milimetru.

Neutilizabil în Circuitul Civil



DATE DESPRE IMOBILUL NR. 14674

Oficiul de Cadastru și Publicitate Imobiliară MUREȘ
Biroul de Cadastru și Publicitate Imobiliară Târgu Mureș

A. Partea I. Descrierea imobilului

TEREN Intravilan

Adresa: Loc. Corunca, Nr. 499, Jud. Mureș

Nr. Crt	Nr cadastral Nr. topografic	Suprafața* (mp)	Observații / Referințe
A1	55840	1.036	Sector cadastral:9 Teren împrejmuit;

B. Partea II. Proprietari și acte

Inscrieri privitoare la dreptul de proprietate și alte drepturi reale	Referințe
59547 / 09/07/2025	
Act Notarial nr. 833, din 07/07/2025 emis de Moldovan Maria;	
B5	A1
Intabulare, drept de PROPRIETATE, dobandit prin Conventie, cota actuala 1/1, cota initiala 1/1	
1) MARCU MARIUS-IOAN , (bun propriu)	

C. Partea III. SARCINI .

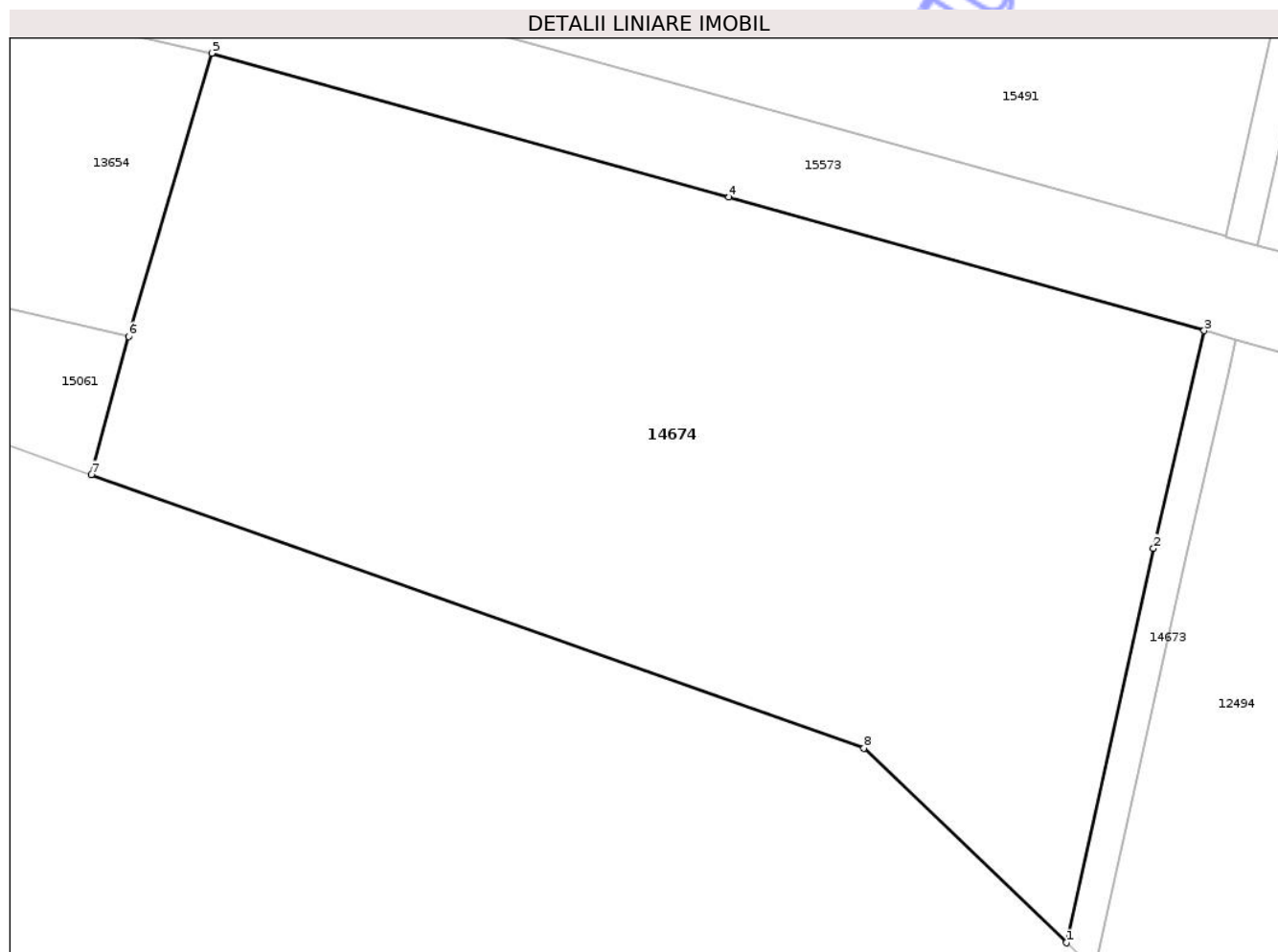
Inscrieri privind dezmembramintele dreptului de proprietate, drepturi reale de garanție și sarcini	Referințe
NU SUNT	

Anexa Nr. 1 La Partea I

Teren

Nr cadastral	Suprafața (mp)*	Observații / Referințe
55840	1.036	

* Suprafața este determinată în planul de proiecție Stereo 70.



Date referitoare la teren

Crt	Categorie folosință	Intra vilan	Suprafața (mp)	Tarla	Parcelă	Nr. topo	Observații / Referințe
1	faneata	DA	1.036	-	-	-	

Lungime Segmente

1) Valorile lungimilor segmentelor sunt obținute din proiecție în plan.

Punct început	X / Y	Punct sfârșit	X / Y	Lungime segment (** (m)
1	472.795,736 555.864,385	2	472.799,666 555.882,164	18.208
2	472.799,666 555.882,164	3	472.801,95 555.891,98	10.078
3	472.801,95 555.891,98	4	472.780,516 555.897,997	22.263
4	472.780,516 555.897,997	5	472.757,172 555.904,49	24.23
5	472.757,172 555.904,49	6	472.753,419 555.891,718	13.312

Punct început	X / Y	Punct sfârșit	X / Y	Lungime segment (** (m)
6	472.753,419 555.891,718	7	472.751,737 555.885,491	6.45
7	472.751,737 555.885,491	8	472.786,598 555.873,158	36.978
8	472.786,598 555.873,158	1	472.795,736 555.864,385	12.668

** Lungimile segmentelor sunt determinate în planul de proiecție Stereo 70 și sunt rotunjite la 1 milimetru.

*** Distanța dintre puncte este formată din segmente cumulate ce sunt mai mici decât valoarea 1 milimetru.

Neutilizabil în Circuitul Civil

**DATE DESPRE IMOBILUL NR. 14675**

Oficiul de Cadastru și Publicitate Imobiliară MUREȘ
Biroul de Cadastru și Publicitate Imobiliară Târgu Mureș

A. Partea I. Descrierea imobilului

TEREN Extravilan

Adresa: Jud. Mureș, Extravilan Bozeni

Nr. Crt	Nr cadastral Nr. topografic	Suprafața* (mp)	Observații / Referințe
A1	55829	2.100	Sector cadastral:17 Teren neimprejmuit;

B. Partea II. Proprietari și acte

Inscrieri privitoare la dreptul de proprietate și alte drepturi reale		Referințe
89584 / 26/10/2021		
Act Administrativ nr. 71466, din 16/01/1996 emis de CJSDPAT MURES (documentatie cadastrala avizata de OCPI Mures; TP);		
B1	Intabulare, drept de PROPRIETATE, dobandit prin Lege, cota actuala 1/1, cota initiala 1/1 1) GYORGY ANA	A1

C. Partea III. SARCINI .

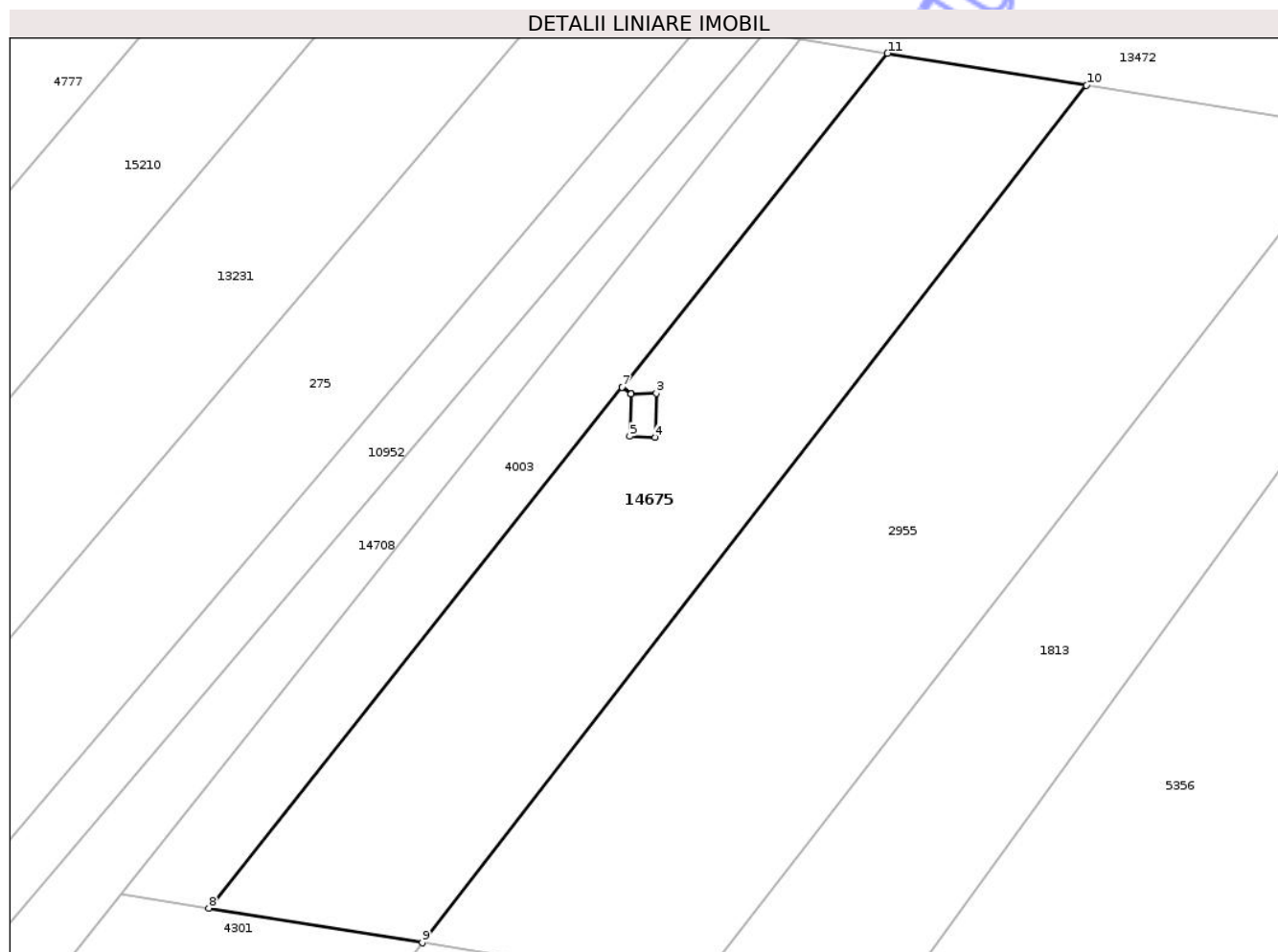
Inscrieri privind dezmembramintele dreptului de proprietate, drepturi reale de garanție și sarcini	Referințe
NU SUNT	

Anexa Nr. 1 La Partea I

Teren

Nr cadastral	Suprafața (mp)*	Observații / Referințe
55829	2.100	

* Suprafața este determinată în planul de proiecție Stereo 70.



Date referitoare la teren

Crt	Categorie folosință	Intra vilan	Suprafața (mp)	Tarla	Parcelă	Nr. topo	Observații / Referințe
1	arabil	NU	2.100	29	1080/17	-	

Lungime Segmente

1) Valorile lungimilor segmentelor sunt obținute din proiecție în plan.

Punct început	X / Y	Punct sfârșit	X / Y	Lungime segment (** (m)
1	474.466,113 558.923,086	2	474.466,993 558.922,389	1.123
2	474.466,993 558.922,389	3	474.469,629 558.922,458	2.637
3	474.469,629 558.922,458	4	474.469,517 558.917,917	4.542
4	474.469,517 558.917,917	5	474.466,886 558.918,035	2.634
5	474.466,886 558.918,035	6	474.466,993 558.922,383	4.349

Punct început	X / Y	Punct sfârșit	X / Y	Lungime segment (** (m)
6	474.466,993 558.922,383	7	474.466,11 558.923,082	1.126
7	474.466,11 558.923,082	8	474.423,487 558.869,451	68.506
8	474.423,487 558.869,451	9	474.445,492 558.865,892	22.291
9	474.445,492 558.865,892	10	474.513,957 558.954,161	111.709
10	474.513,957 558.954,161	11	474.493,446 558.957,478	20.777
11	474.493,446 558.957,478	1	474.466,113 558.923,086	43.931

** Lungimile segmentelor sunt determinate în planul de proiecție Stereo 70 și sunt rotunjite la 1 milimetru.

*** Distanța dintre puncte este formată din segmente cumulate ce sunt mai mici decât valoarea 1 milimetru.

Neutilizabil în Circuitul Civil

**DATE DESPRE IMOBILUL NR. 14676**

Oficiul de Cadastru și Publicitate Imobiliară MUREȘ
Biroul de Cadastru și Publicitate Imobiliară Târgu Mureș

A. Partea I. Descrierea imobilului

TEREN Intravilan

Adresa: Loc. Corunca, Jud. Mureș, DJ135C, intravilan

Nr. Crt	Nr cadastral Nr. topografic	Suprafața* (mp)	Observații / Referințe
A1	55823	3.978	Sector cadastral:0 Teren imprejmuit;

B. Partea II. Proprietari și acte

Inscrieri privitoare la dreptul de proprietate și alte drepturi reale		Referințe
19866 / 09/03/2023		
Act Administrativ nr. 90, din 21/06/2022 emis de CONSILIUL JUDETEAN MUREȘ (act administrativ nr 39 din 16.05.2022, emis de COMUNA CORUNCA- CONSILIUL LOCAL);		
B1	Intabulare, drept de PROPRIETATE, dobandit prin Lege, cota actuala 1/1, cota initiala 1/1 1) COMUNA CORUNCA, CIF:16410414, (domeniu public)	A1
B2	Intabulare, drept de ADMINISTRARE, dobandit prin Lege 1) CONSILIUL LOCAL CORUNCA, CIF:99999999999999	A1

C. Partea III. SARCINI .

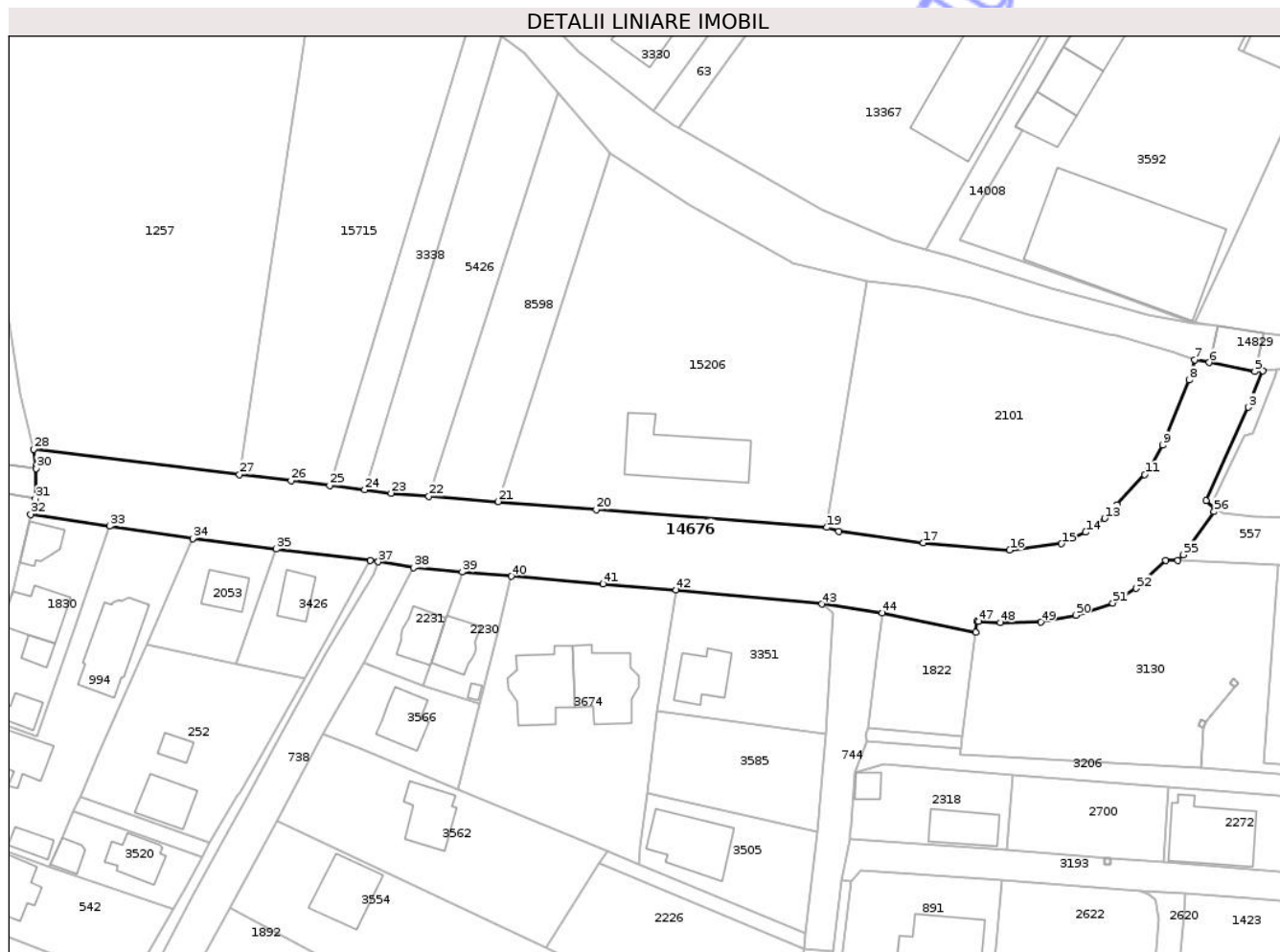
Inscrieri privind dezmembramintele dreptului de proprietate, drepturi reale de garanție și sarcini	Referințe
NU SUNT	

Anexa Nr. 1 La Partea I

Teren

Nr cadastral	Suprafața (mp)*	Observații / Referințe
55823	3.978	

* Suprafața este determinată în planul de proiecție Stereo 70.



Date referitoare la teren

Crt	Categorie folosință	Intra vilan	Suprafața (mp)	Tarla	Parcelă	Nr. topo	Observații / Referințe
1	drum	DA	3.978	-	-	-	

Lungime Segmente

1) Valorile lungimilor segmentelor sunt obținute din proiecție în plan.

Punct început	X / Y	Punct sfârșit	X / Y	Lungime segment	Punct început	X / Y	Punct sfârșit	X / Y	Lungime segment	Punct început	X / Y	Punct sfârșit	X / Y	Lungime segment
1	470.503,768 557.753,199	2	470.502,018 557.754,703	2.307	2	470.502,018 557.754,703	3	470.510,66 557.773,822	20.98 1	3	470.510,66 557.773,822	4	470.513,649 557.781,327	8.078
4	470.513,649 557.781,327	5	470.512,034 557.781,137	1.626	5	470.512,034 557.781,137	6	470.502,674 557.782,965	9.537	6	470.502,674 557.782,965	7	470.499,753 557.783,535	2.976
7	470.499,753 557.783,535	8	470.498,535 557.779,425	4.287	8	470.498,535 557.779,425	9	470.493,149 557.766,079	14.39 2	9	470.493,149 557.766,079	10	470.490,33 557.761,172	5.659
10	470.490,33 557.761,172	11	470.489,492 557.760,073	1.382	11	470.489,492 557.760,073	12	470.483,787 557.753,9	8.406	12	470.483,787 557.753,9	13	470.481,319 557.751,142	3.701
13	470.481,319 557.751,142	14	470.477,378 557.748,299	4.859	14	470.477,378 557.748,299	15	470.472,467 557.745,946	5.446	15	470.472,467 557.745,946	16	470.461,847 557.744,642	10.7
16	470.461,847 557.744,642	17	470.444,204 557.746,121	17.70 5	17	470.444,204 557.746,121	18	470.426,891 557.748,498	17.47 5	18	470.426,891 557.748,498	19	470.424,46 557.749,274	2.552

Punct început	X / Y	Punct sfârșit	X / Y	Lungime segment	Punct început	X / Y	Punct sfârșit	X / Y	Lungime segment	Punct început	X / Y	Punct sfârșit	X / Y	Lungime segment
19	470.424,46 557.749,274	20	470.377,275 557.752,894	47.324	20	470.377,275 557.752,894	21	470.357,22 557.754,545	20.123	21	470.357,22 557.754,545	22	470.343,031 557.755,662	14.233
22	470.343,031 557.755,662	23	470.335,31 557.756,27	7.745	23	470.335,31 557.756,27	24	470.329,884 557.756,961	5.47	24	470.329,884 557.756,961	25	470.322,753 557.757,84	7.185
25	470.322,753 557.757,84	26	470.314,833 557.758,806	7.979	26	470.314,833 557.758,806	27	470.304,295 557.760,092	10.616	27	470.304,295 557.760,092	28	470.262,145 557.765,236	42.463
28	470.262,145 557.765,236	29	470.262,7 557.761,885	3.397	29	470.262,7 557.761,885	30	470.262,687 557.761,342	0.543	30	470.262,687 557.761,342	31	470.262,537 557.755,11	6.234
31	470.262,537 557.755,11	32	470.261,566 557.751,964	3.292	32	470.261,566 557.751,964	33	470.277,725 557.749,559	16.337	33	470.277,725 557.749,559	34	470.294,747 557.746,96	17.219
34	470.294,747 557.746,96	35	470.311,818 557.744,874	17.198	35	470.311,818 557.744,874	36	470.331,09 557.742,52	19.415	36	470.331,09 557.742,52	37	470.332,692 557.742,249	1.625
37	470.332,692 557.742,249	38	470.339,894 557.741,032	7.304	38	470.339,894 557.741,032	39	470.349,881 557.740,179	10.023	39	470.349,881 557.740,179	40	470.359,86 557.739,28	10.019
40	470.359,86 557.739,28	41	470.378,65 557.737,702	18.856	41	470.378,65 557.737,702	42	470.393,64 557.736,46	15.041	42	470.393,64 557.736,46	43	470.423,42 557.733,59	29.918
43	470.423,42 557.733,59	44	470.435,81 557.731,8	12.519	44	470.435,81 557.731,8	45	470.454,855 557.727,815	19.457	45	470.454,855 557.727,815	46	470.455,142 557.730,101	2.304
46	470.455,142 557.730,101	47	470.455,475 557.730,047	0.337	47	470.455,475 557.730,047	48	470.459,953 557.729,827	4.483	48	470.459,953 557.729,827	49	470.468,285 557.729,884	8.332
49	470.468,285 557.729,884	50	470.475,413 557.731,339	7.275	50	470.475,413 557.731,339	51	470.482,936 557.733,82	7.922	51	470.482,936 557.733,82	52	470.487,689 557.736,82	5.621
52	470.487,689 557.736,82	53	470.493,734 557.742,587	8.355	53	470.493,734 557.742,587	54	470.496,285 557.742,562	2.551	54	470.496,285 557.742,562	55	470.497,329 557.743,671	1.523
55	470.497,329 557.743,671	56	470.503,676 557.752,494	10.869	56	470.503,676 557.752,494	1	470.503,768 557.753,199	0.711					

** Lungimile segmentelor sunt determinate în planul de proiecție Stereo 70 și sunt rotunjite la 1 milimetru.

*** Distanța dintre puncte este formată din segmente cumulate ce sunt mai mici decât valoarea 1 milimetru.

**DATE DESPRE IMOBILUL NR. 14678**

Oficiul de Cadastru și Publicitate Imobiliară MUREȘ
Biroul de Cadastru și Publicitate Imobiliară Târgu Mureș

A. Partea I. Descrierea imobilului

TEREN Intravilan

Nr. CF vechi:3575/N
Nr. cadastral vechi:1287

Adresa: Loc. Corunca, Str Branduselor, Nr. 2, Jud. Mureș

Nr. Crt	Nr cadastral Nr. topografic	Suprafața* (mp)	Observații / Referințe
A1	51192	Din acte: 548 Masurata: 486	Sector cadastral:6 Teren imprejmuit; Constructia C1 inscrista in CF 51192-C1;

B. Partea II. Proprietari și acte

Inscrieri privitoare la dreptul de proprietate și alte drepturi reale	Referințe
18458 / 06/04/2007 Act Notarial nr. FN, din 01/01/2007 emis de -;	
B1 Intabulare, drept de SERVITUTEDE TRECERE ASUPRA PARCELEICU NR. CAD. (1243) INSCRISA IN C.F. NR. 3327/N	A1
20133 / 25/03/2015 Act Notarial nr. 263, din 24/03/2015 emis de N.P. Dobre Iuliana Felicia;	
B2 Intabulare, drept de PROPRIETATE, dobandit prin Conventie, cota actuala 9713/54800, cota initiala 9713/54800 1) NEAGOS ADRIAN-LUCIAN, si sotia 2) NEAGOS ALINA-CAROLINA, (bun comun) OBSERVATII: teren aferent ap. 3	A1
62708 / 13/09/2016 Act Notarial nr. 1340, din 12/09/2016 emis de notar public - Dobre Iuliana Felicia;	
B3 Intabulare, drept de PROPRIETATE, dobandit prin Conventie, cota actuala 7974/54800, cota initiala 7974/54800 1) PREGHICI ALEXANDRU, - nec. - (bun propriu) OBSERVATII: teren aferent ap. 6	A1
23504 / 04/04/2018 Act Notarial nr. 1052, din 03/04/2018 emis de NP IVANUS-SUCEAVA Daniela Florina;	
B4 Intabulare, drept de PROPRIETATE, dobandit prin Conventie, cota actuala 9713/54800, cota initiala 9713/54800 1) TUZES ESZTER, (bun propriu) OBSERVATII: teren aferent ap. 1	A1
62705 / 18/09/2018 Act Notarial nr. 1906, din 17/09/2018 emis de NP. Tinca ILEANA-EUGENIA;	
B5 Intabulare, drept de PROPRIETATE, dobandit prin Conventie, cota actuala 7974/54800, cota initiala 7974/54800 1) MATE MELINDA, (bun propriu) OBSERVATII: teren aferent ap.5	A1
75082 / 10/09/2021 Act Notarial nr. 1250, din 10/09/2021 emis de NP MOLDOVAN-PETRUT LUMINITA;	
B6 Intabulare, drept de PROPRIETATE, dobandit prin Conventie, cota actuala 9713/54800, cota initiala 9713/54800 1) CALIN MARIUS-COSMIN, si sotia 2) CALIN TASIA-LARISSA, (bun comun) OBSERVATII: teren aferent ap. 4	A1
Act Notarial nr. 1251, din 10/09/2021 emis de NP MOLDOVAN-PETRUT LUMINITA;	
B7 Se noteaza interdictiile de instrainare, grevare, inchiriere, dezmembrare, alipire, construire, demolare, restructurare si amenajare. 1) BANCA TRANSILVANIA SA, CIF:7828710, (asupra cotei de sub B6-teren aferent ap. 4)	A1
102091 / 06/12/2021 Act Notarial nr. 790, din 03/12/2021 emis de NP Chirila Ana Maria;	
B8 Intabulare, drept de PROPRIETATE, dobandit prin Conventie, cota actuala 19426/109600, cota initiala 19426/109600 1) BARDASAN ADRIAN, si sotia	A1

Inscrieri privitoare la dreptul de proprietate și alte drepturi reale		Referințe
2) BARDASAN ROXANA , (bun comun) <i>OBSERVATII: teren aferent ap.2</i>		
Act Notarial nr. 791, din 03/12/2021 emis de NP Chirila Ana Maria (act notarial nr 11 din 08.12.2021, emis de NP Chirila Ana Maria);		
B9	Se noteaza interdictia de instrainare	A1
1) UNICREDIT BANK SA , CIF:361536 <i>OBSERVATII: asupra cotei de teren aferent ap. 2 de sub B8</i>		
26370 / 24/03/2022		
Act Notarial nr. 364, din 24/03/2022 emis de NP Dobre Iuliana-Felicia;		
B10	Se noteaza interdictiile de instrainare, grevare, inchiriere, dezmembrare, alipire, construire, demolare, restructurare si amenajare	A1
1) BANCA COMERCIALA ROMANA S.A. , CIF:361757, (asupra cotei de teren aferent ap. 3 de sub B2)		

C. Partea III. SARCINI

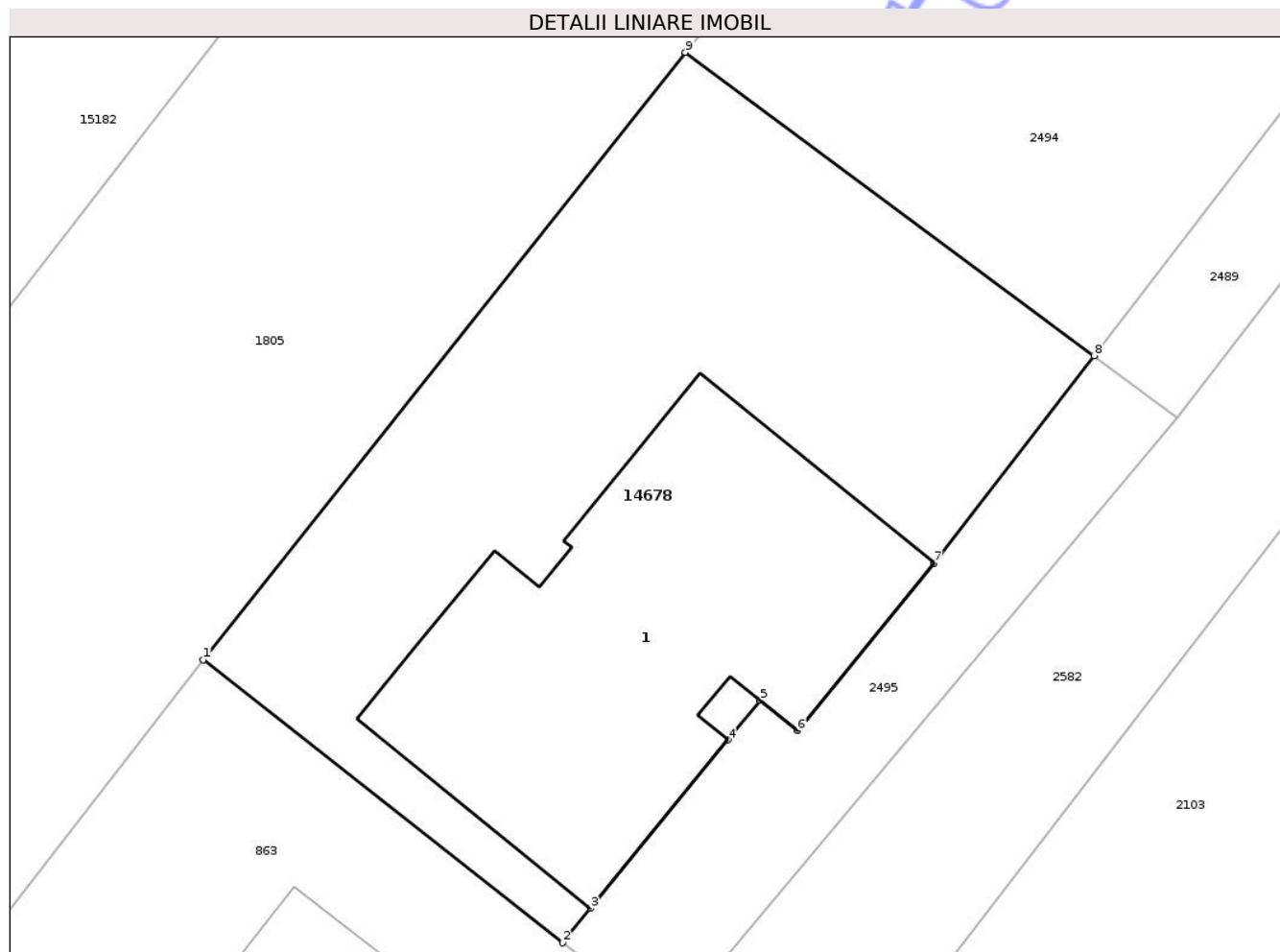
Inscrieri privind dezmembramintele dreptului de proprietate, drepturi reale de garanție și sarcini		Referințe
23504 / 04/04/2018		
Act Notarial nr. 1052, din 03/04/2018 emis de NP IVANUS-SUCEAVA Daniela Florina;		
C1	Intabulare, drept de UZUFRACTVIAGER	A1
1) TUZES ISTVAN , si sotia 2) TUZES TEREZIA , asupra cotei de teren aferent ap. 1 de sub B.29 <i>OBSERVATII: asupra cotei de teren aferent ap. 1 de sub B.1</i>		
75082 / 10/09/2021		
Act Notarial nr. 1251, din 10/09/2021 emis de NP MOLDOVAN-PETRUT LUMINITA;		
C2	Intabulare, drept de IPOTECA, Valoare:338700 LEI, si celelalte obligatii aferente creditului	A1
1) BANCA TRANSILVANIA SA , CIF:7828710, (asupra cotei de sub B6-teren aferent ap. 4)		
102091 / 06/12/2021		
Act Notarial nr. 791, din 03/12/2021 emis de NP Chirila Ana Maria (act notarial nr 11 din 08.12.2021, emis de NP Chirila Ana Maria);		
C3	Intabulare, drept de IPOTECA, Valoare:217500 LEI, (conform Legii 190/1999 privind creditul ipotecar pentru investitii imobiliare) si celelalte obligatii aferente creditului	A1
1) UNICREDIT BANK SA , CIF:361536, (asupra cotei de teren aferent ap. 2) <i>OBSERVATII: asupra cotei de teren aferent ap. 2 de sub B8</i>		
26370 / 24/03/2022		
Act Notarial nr. 364, din 24/03/2022 emis de NP Dobre Iuliana-Felicia;		
C4	Intabulare, drept de IPOTECA, Valoare:166121 LEI, si celelalte obligatii aferente creditului	A1
1) BANCA COMERCIALA ROMANA S.A. , CIF:361757, (asupra cotei de teren aferent ap. 3 de sub B2)		

Anexa Nr. 1 La Partea I

Teren

Nr cadastral	Suprafața (mp)*	Observații / Referințe
51192	Din acte: 548 Masurata: 486	

* Suprafața este determinată în planul de proiecție Stereo 70.



Date referitoare la teren

Crt	Categorie folosință	Intra vilan	Suprafața (mp)	Tarla	Parcelă	Nr. topo	Observații / Referințe
1	curți constructii	DA	486	-	-	-	

Lungime Segmente

1) Valorile lungimilor segmentelor sunt obținute din proiecție în plan.

Punct început	X / Y	Punct sfârșit	X / Y	Lungime segment (** (m)
1	470.288,956 557.065,88	2	470.301,747 557.055,812	16.278
2	470.301,747 557.055,812	3	470.302,743 557.057,035	1.577
3	470.302,743 557.057,035	4	470.307,635 557.063,039	7.745
4	470.307,635 557.063,039	5	470.308,779 557.064,443	1.811
5	470.308,779 557.064,443	6	470.310,11 557.063,358	1.717

Punct început	X / Y	Punct sfârșit	X / Y	Lungime segment (** (m)
6	470.310,11 557.063,358	7	470.314,973 557.069,327	7.699
7	470.314,973 557.069,327	8	470.320,66 557.076,715	9.323
8	470.320,66 557.076,715	9	470.306,116 557.087,51	18.112
9	470.306,116 557.087,51	1	470.288,956 557.065,88	27.61

** Lungimile segmentelor sunt determinate în planul de proiecție Stereo 70 și sunt rotunjite la 1 milimetru.

*** Distanța dintre puncte este formată din segmente cumulate ce sunt mai mici decât valoarea 1 milimetru.

Neutilizabil în Circuitul Civil

**DATE DESPRE IMOBILUL NR. 12**

Oficiul de Cadastru și Publicitate Imobiliară MUREȘ
Biroul de Cadastru și Publicitate Imobiliară Târgu Mureș

A. Partea I. Descrierea imobilului

Unitate individuală

Adresa: Loc. Corunca, Str Branduselor, Nr. 2, Et. MANSARDA, Ap. 6, Jud. Mureș

Părți comune: CASA SCARII , HOLURI

Nr crt	Nr cadastral	Suprafața construită	Suprafața utilă (mp)	Cote părți comune	Cote teren	Observații / Referințe
A1	51192-C1-U12	84	54	14/100	14/100	APARTAMENT COMPUS DIN CAMERA DE ZI, CAMERA, BAIE, BUCATARIE, ANTREU, CAMARA, DEBARA

B. Partea II. Proprietari și acte

Inscrieri privitoare la dreptul de proprietate și alte drepturi reale	Referințe
62708 / 13/09/2016	
Act Notarial nr. 1340, din 12/09/2016 emis de notar public - Dobre Iuliana Felicia;	
B1	A1
Intabulare, drept de PROPRIETATE, dobandit prin Conventie, cota actuala 1/1, cota initiala 1/1	
1) PREGHICI ALEXANDRU, - nec. - (bun propriu)	

C. Partea III. SARCINI .

Inscrieri privind dezmembramintele dreptului de proprietate, drepturi reale de garanție și sarcini	Referințe
NU SUNT	

Anexa Nr. 1 La Partea I**Unitate individuală, Adresa:** Loc. Corunca, Str Branduselor, Nr. 2, Et. MANSARDA, Ap. 6, Jud. Mureș**Părți comune:** CASA SCARII , HOLURI

Nr crt	Nr cadastral	Suprafața construită	Suprafața utilă (mp)	Cote părți comune	Cote teren	Observații / Referințe
A1	51192-C1-U12	84	54	14/100	14/100	APARTAMENT COMPUS DIN CAMERA DE ZI, CAMERA, BAIE, BUCATARIE, ANTREU, CAMARA, DEBARA

Neutilizabil în Circuitul Civil

**DATE DESPRE IMOBILUL NR. 10**

Oficiul de Cadastru și Publicitate Imobiliară MUREȘ
Biroul de Cadastru și Publicitate Imobiliară Târgu Mureș

A. Partea I. Descrierea imobilului

Unitate individuală

Adresa: Loc. Corunca, Str Branduselor, Nr. 2, Et. I, Ap. 4, Jud. Mureș

Părți comune: CASA SCARII , HOLURI

Nr crt	Nr cadastral	Suprafața construită	Suprafața utilă (mp)	Cote părți comune	Cote teren	Observații / Referințe
A1	51192-C1-U10	81	67	18/100	18/100	APARTAMENT COMPUS DIN 3 CAMERE, 2 BAI, BUCATARIE, HOL, CAMARA.

B. Partea II. Proprietari și acte

Inscrieri privitoare la dreptul de proprietate și alte drepturi reale		Referințe
75082 / 10/09/2021		
Act Notarial nr. 1250, din 10/09/2021 emis de NP MOLDOVAN-PETRUT LUMINITA;		
B1	Intabulare, drept de PROPRIETATE, dobandit prin Conventie, cota actuala 1/1, cota initiala 1/1 1) CALIN MARIUS-COSMIN, si sotia 2) CALIN TASIA-LARISSA, (bun comun)	A1
Act Notarial nr. 1251, din 10/09/2021 emis de NP MOLDOVAN-PETRUT LUMINITA;		
B2	Se noteaza interdictiile de instrainare, grevare, inchiriere, dezmembrare, alipire, construire, demolare, restructurare si amenajare 1) BANCA TRANSILVANIA SA, CIF:7828710	A1

C. Partea III. SARCINI

Inscrieri privind dezmembramintele dreptului de proprietate, drepturi reale de garanție și sarcini		Referințe
75082 / 10/09/2021		
Act Notarial nr. 1251, din 10/09/2021 emis de NP MOLDOVAN-PETRUT LUMINITA;		
C1	Intabulare, drept de IPOTECA, Valoare:338700 LEI, si celelalte obligatii aferente creditulu 1) BANCA TRANSILVANIA SA, CIF:7828710	A1

Anexa Nr. 1 La Partea I**Unitate individuală, Adresa:** Loc. Corunca, Str Branduselor, Nr. 2, Et. I, Ap. 4, Jud. Mureş**Părţi comune:** CASA SCARII , HOLURI

Nr crt	Nr cadastral	Suprafaţa construită	Suprafaţa utilă (mp)	Cote părţi comune	Cote teren	Observaţii / Referinţe
A1	51192-C1-U10	81	67	18/100	18/100	APARTAMENT COMPUS DIN 3 CAMERE, 2 BAI, BUCATARIE, HOL, CAMARA.

Neutilizabil în Circuitul Civil

**DATE DESPRE IMOBILUL NR. 11**

Oficiul de Cadastru și Publicitate Imobiliară MUREȘ
Biroul de Cadastru și Publicitate Imobiliară Târgu Mureș

A. Partea I. Descrierea imobilului

Unitate individuală

Adresa: Loc. Corunca, Str Branduselor, Nr. 2, Et. MANSARDA, Ap. 5, Jud. Mureș

Părți comune: CASA SCARII , HOLURI

Nr crt	Nr cadastral	Suprafața construită	Suprafața utilă (mp)	Cote părți comune	Cote teren	Observații / Referințe
A1	51192-C1-U11	84	54	14/100	14/100	-APARTAMENT COMPUS DIN CAMERA DE ZI, CAMERA, BAIE, BUCATARIE, ANTREU, CAMARA, DEBARA

B. Partea II. Proprietari și acte

Inscrieri privitoare la dreptul de proprietate și alte drepturi reale	Referințe
62705 / 18/09/2018	
Act Notarial nr. 1906, din 17/09/2018 emis de NP. Tinca ILEANA-EUGENIA;	
B1	A1
Intabulare, drept de PROPRIETATE, dobandit prin Conventie, cota actuala 1/1, cota initiala 1/1	
1) MATE MELINDA, (bun propriu)	

C. Partea III. SARCINI .

Inscrieri privind dezmembramintele dreptului de proprietate, drepturi reale de garanție și sarcini	Referințe
NU SUNT	

Anexa Nr. 1 La Partea I**Unitate individuală, Adresa:** Loc. Corunca, Str Branduselor, Nr. 2, Et. MANSARDA, Ap. 5, Jud. Mureș**Părți comune:** CASA SCARII , HOLURI

Nr crt	Nr cadastral	Suprafața construită	Suprafața utilă (mp)	Cote părți comune	Cote teren	Observații / Referințe
A1	51192-C1-U11	84	54	14/100	14/100	-APARTAMENT COMPUS DIN CAMERA DE ZI, CAMERA, BAIE, BUCATARIE, ANTREU, CAMARA, DEBARA

Neutilizabil în Circuitul Civil

**DATE DESPRE IMOBILUL NR. 8**

Oficiul de Cadastru și Publicitate Imobiliară MUREȘ
Biroul de Cadastru și Publicitate Imobiliară Târgu Mureș

A. Partea I. Descrierea imobilului

Unitate individuală

Adresa: Loc. Corunca, Str Branduselor, Nr. 2, Et. P, Ap. 2, Jud. Mureș

Părți comune: CASA SCARII , HOLURI

Nr crt	Nr cadastral	Suprafața construită	Suprafața utilă (mp)	Cote părți comune	Cote teren	Observații / Referințe
A1	51192-C1-U8	81	67	18/100	18/100	APARTAMENT COMPUS DIN 3 CAMERE, 2 BAI, BUCATARIE, HOL, CAMARA.

B. Partea II. Proprietari și acte

Inscrieri privitoare la dreptul de proprietate și alte drepturi reale		Referințe
102091 / 06/12/2021		
Act Notarial nr. 790, din 03/12/2021 emis de NP Chirila Ana Maria;		
B1	Intabulare, drept de PROPRIETATE, dobandit prin Conventie, cota actuala 1/1, cota initiala 1/1 1) BARDASAN ADRIAN , si sotia 2) BARDASAN ROXANA , (bun comun)	A1
Act Notarial nr. 791, din 03/12/2021 emis de NP Chirila Ana Maria (act notarial nr 11 din 08.12.2021, emis de NP Chirila Ana Maria);		
B2	Se noteaza interdictia de instrainare 1) UNICREDIT BANK SA , CIF:361536	A1

C. Partea III. SARCINI

Inscrieri privind dezmembramintele dreptului de proprietate, drepturi reale de garanție și sarcini		Referințe
102091 / 06/12/2021		
Act Notarial nr. 791, din 03/12/2021 emis de NP Chirila Ana Maria (act notarial nr 11 din 08.12.2021, emis de NP Chirila Ana Maria);		
C1	Intabulare, drept de IPOTECA, Valoare:217500 LEI, (conform Legii 190/1999 privind creditul ipotecar pentru investitii imobiliare) si celelalte obligatii aferente creditului 1) UNICREDIT BANK SA , CIF:361536	A1

Anexa Nr. 1 La Partea I**Unitate individuală, Adresa:** Loc. Corunca, Str Branduselor, Nr. 2, Et. P, Ap. 2, Jud. Mureș**Părți comune:** CASA SCARII , HOLURI

Nr crt	Nr cadastral	Suprafața construită	Suprafața utilă (mp)	Cote părți comune	Cote teren	Observații / Referințe
A1	51192-C1-U8	81	67	18/100	18/100	APARTAMENT COMPUS DIN 3 CAMERE, 2 BAI, BUCATARIE, HOL, CAMARA.

Neutilizabil în Circuitul Civil

**DATE DESPRE IMOBILUL NR. 9**

Oficiul de Cadastru și Publicitate Imobiliară MUREȘ
Biroul de Cadastru și Publicitate Imobiliară Târgu Mureș

A. Partea I. Descrierea imobilului

Unitate individuală

Adresa: Loc. Corunca, Str Branduselor, Nr. 2, Et. I, Ap. 3, Jud. Mureș

Părți comune: CASA SCARII , HOLURI

Nr crt	Nr cadastral	Suprafața construită	Suprafața utilă (mp)	Cote părți comune	Cote teren	Observații / Referințe
A1	51192-C1-U9	81	67	18/100	18/100	APARTAMENT COMPUS DIN 3 CAMERE, 2 BAI, BUCATARIE, HOL, CAMARA.

B. Partea II. Proprietari și acte

Inscrieri privitoare la dreptul de proprietate și alte drepturi reale		Referințe
20133 / 25/03/2015		
Act Notarial nr. 263, din 24/03/2015 emis de N.P. Dobre Iuliana Felicia;		
B1	Intabulare, drept de PROPRIETATE, dobandit prin Conventie, cota actuala 1/1, cota initiala 1/1 1) NEAGOS ADRIAN-LUCIAN, si sotia 2) NEAGOS ALINA-CAROLINA, (bun comun)	A1
26370 / 24/03/2022		
Act Notarial nr. 364, din 24/03/2022 emis de NP Dobre Iuliana-Felicia;		
B2	Se noteaza interdictiile de instrainare, grevare, inchiriere, dezmembrare, alipire, construire, demolare, restructurare si amenajare 1) BANCA COMERCIALA ROMANA S.A., CIF:361757	A1

C. Partea III. SARCINI

Inscrieri privind dezmembramintele dreptului de proprietate, drepturi reale de garanție și sarcini		Referințe
26370 / 24/03/2022		
Act Notarial nr. 364, din 24/03/2022 emis de NP Dobre Iuliana-Felicia;		
C1	Intabulare, drept de IPOTECA, Valoare:166121 LEI, si celelalte obligatii aferente creditului 1) BANCA COMERCIALA ROMANA S.A., CIF:361757	A1

Anexa Nr. 1 La Partea I**Unitate individuală, Adresa:** Loc. Corunca, Str Branduselor, Nr. 2, Et. I, Ap. 3, Jud. Mureş**Părţi comune:** CASA SCARII , HOLURI

Nr crt	Nr cadastral	Suprafaţa construită	Suprafaţa utilă (mp)	Cote părţi comune	Cote teren	Observații / Referințe
A1	51192-C1-U9	81	67	18/100	18/100	APARTAMENT COMPUS DIN 3 CAMERE, 2 BAI, BUCATARIE, HOL, CAMARA.

Neutilizabil în Circuitul Civil

**DATE DESPRE IMOBILUL NR. 7**

Oficiul de Cadastru și Publicitate Imobiliară MUREȘ
Biroul de Cadastru și Publicitate Imobiliară Târgu Mureș

A. Partea I. Descrierea imobilului

Unitate individuală

Adresa: Loc. Corunca, Str Branduselor, Nr. 2, Et. P, Ap. 1, Jud. Mureș

Părți comune: CASA SCARII , HOLURI

Nr crt	Nr cadastral	Suprafața construită	Suprafața utilă (mp)	Cote părți comune	Cote teren	Observații / Referințe
A1	51192-C1-U7	81	67	18/100	18/100	APARTAMENT COMPUS DIN 3 CAMERE, 2 BAI, BUCATARIE, HOL, CAMARA.

B. Partea II. Proprietari și acte

Inscrieri privitoare la dreptul de proprietate și alte drepturi reale		Referințe
23504 / 04/04/2018		
Act Notarial nr. 1052, din 03/04/2018 emis de NP IVANUS-SUCEAVA Daniela Florina;		
B1	Intabulare, drept de PROPRIETATE, dobandit prin Conventie, cota actuala 1/1, cota initiala 1/1 1) TUZES ESZTER, (bun propriu)	A1

C. Partea III. SARCINI

Inscrieri privind dezmembramintele dreptului de proprietate, drepturi reale de garanție și sarcini		Referințe
23504 / 04/04/2018		
Act Notarial nr. 1052, din 03/04/2018 emis de NP IVANUS-SUCEAVA Daniela Florina;		
C1	Intabulare, drept de UZUFRACTVIAGER 1) TUZES ISTVAN, si sotia 2) TUZES TEREZIA	A1

Anexa Nr. 1 La Partea I**Unitate individuală, Adresa:** Loc. Corunca, Str Branduselor, Nr. 2, Et. P, Ap. 1, Jud. Mureș**Părți comune:** CASA SCARII , HOLURI

Nr crt	Nr cadastral	Suprafața construită	Suprafața utilă (mp)	Cote părți comune	Cote teren	Observații / Referințe
A1	51192-C1-U7	81	67	18/100	18/100	APARTAMENT COMPUS DIN 3 CAMERE, 2 BAI, BUCATARIE, HOL, CAMARA.

Neutilizabil în Circuitul Civil

**DATE DESPRE IMOBILUL NR. 14679**

Oficiul de Cadastru și Publicitate Imobiliară MUREȘ
Biroul de Cadastru și Publicitate Imobiliară Târgu Mureș

A. Partea I. Descrierea imobilului

TEREN Intravilan

Adresa: Loc. Corunca, Jud. Mureș

Nr. Crt	Nr cadastral Nr. topografic	Suprafața* (mp)	Observații / Referințe
A1		829	Sector cadastral:4 Teren neimprejmuit;

B. Partea II. Proprietari și acte

Inscrieri privitoare la dreptul de proprietate și alte drepturi reale		Referințe
/		
Act Normativ nr. 7, din 13/03/1996 emis de PARLAMENTUL ROMANIEI;		
B1	Intabulare, drept de PROPRIETATE, dobândit prin Lege, cota actuala 1/1, cota initiala 1/1 1) NEIDENTIFICAT NEIDENTIFICAT	A1
B2	Se noteaza mentiunea proprietar neidentificat	A1

C. Partea III. SARCINI .

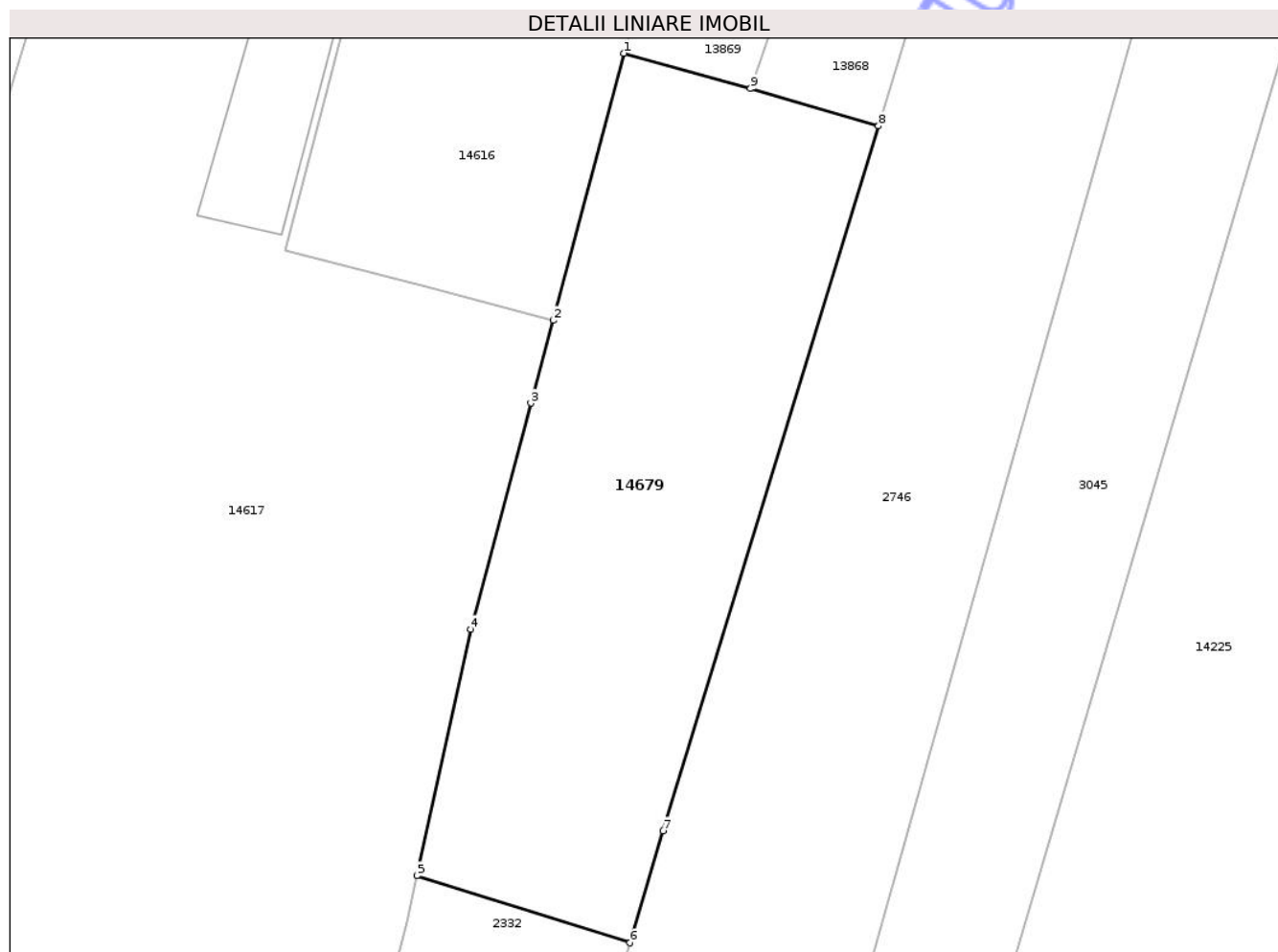
Inscrieri privind dezmembramintele dreptului de proprietate, drepturi reale de garanție și sarcini	Referințe
NU SUNT	

Anexa Nr. 1 La Partea I

Teren

Nr cadastral	Suprafața (mp)*	Observații / Referințe
	829	

* Suprafața este determinată în planul de proiecție Stereo 70.



Date referitoare la teren

Crt	Categorie folosință	Intra vilan	Suprafața (mp)	Tarla	Parcelă	Nr. topo	Observații / Referințe
1	arabil	DA	829	-	-	-	

Lungime Segmente

1) Valorile lungimilor segmentelor sunt obținute din proiecție în plan.

Punct început	X / Y	Punct sfârșit	X / Y	Lungime segment (** (m)
1	471.567,591 558.066,245	2	471.563,135 558.049,491	17.336
2	471.563,135 558.049,491	3	471.561,736 558.044,295	5.381
3	471.561,736 558.044,295	4	471.557,978 558.030,103	14.681
4	471.557,978 558.030,103	5	471.554,579 558.014,651	15.821
5	471.554,579 558.014,651	6	471.567,962 558.010,452	14.026

Punct început	X / Y	Punct sfârşit	X / Y	Lungime segment (** (m)
6	471.567,962 558.010,452	7	471.570,03 558.017,48	7.326
7	471.570,03 558.017,48	8	471.583,565 558.061,68	46.226
8	471.583,565 558.061,68	9	471.575,519 558.064,029	8.382
9	471.575,519 558.064,029	1	471.567,591 558.066,245	8.232

** Lungimile segmentelor sunt determinate în planul de proiecție Stereo 70 și sunt rotunjite la 1 milimetru.

*** Distanța dintre puncte este formată din segmente cumulate ce sunt mai mici decât valoarea 1 milimetru.

Neutilizabil în Circuitul Civil

**DATE DESPRE IMOBILUL NR. 14680**

Oficiul de Cadastru și Publicitate Imobiliară MUREȘ
Biroul de Cadastru și Publicitate Imobiliară Târgu Mureș

A. Partea I. Descrierea imobilului

TEREN Intravilan

Adresa: Loc. Corunca, Jud. Mureș

Nr. Crt	Nr cadastral Nr. topografic	Suprafața* (mp)	Observații / Referințe
A1		79	Sector cadastral:9 Teren neimprejmuit;

B. Partea II. Proprietari și acte

Inscrieri privitoare la dreptul de proprietate și alte drepturi reale		Referințe
/		
Act Normativ nr. 7, din 13/03/1996 emis de PARLAMENTUL ROMANIEI;		
B1	Intabulare, drept de PROPRIETATE, dobandit prin Lege, cota actuala 1/1, cota initiala 1/1 1) NEIDENTIFICAT NEIDENTIFICAT	A1
B2	Se noteaza mentiunea proprietar neidentificat	A1

C. Partea III. SARCINI .

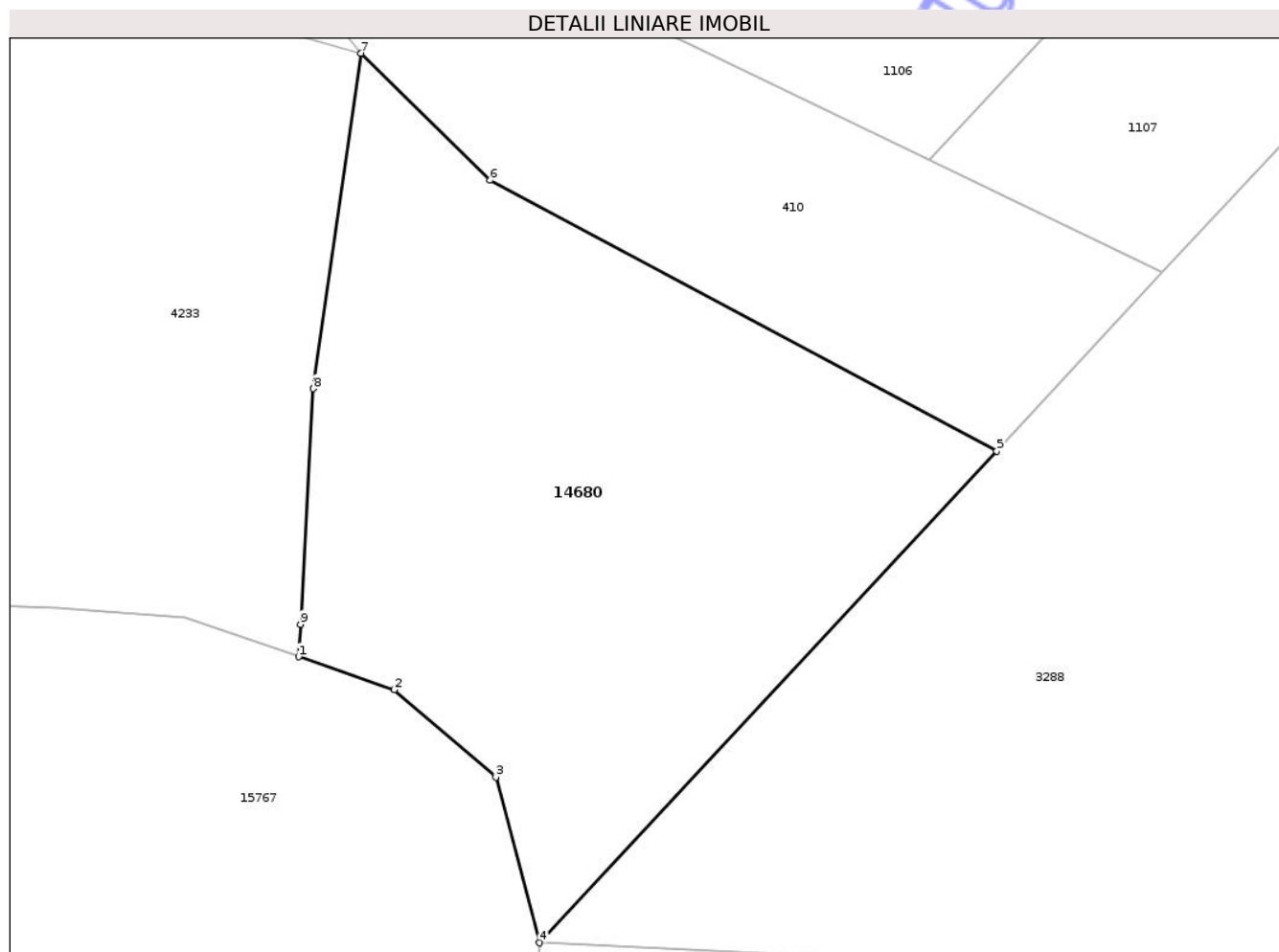
Inscrieri privind dezmembramintele dreptului de proprietate, drepturi reale de garanție și sarcini	Referințe
NU SUNT	

Anexa Nr. 1 La Partea I

Teren

Nr cadastral	Suprafața (mp)*	Observații / Referințe
	79	

* Suprafața este determinată în planul de proiecție Stereo 70.



Date referitoare la teren

Crt	Categorie folosință	Intra vilan	Suprafața (mp)	Tarla	Parcelă	Nr. topo	Observații / Referințe
1	drum	DA	79	-	-	-	

Lungime Segmente

1) Valorile lungimilor segmentelor sunt obținute din proiecție în plan.

Punct început	X / Y	Punct sfârșit	X / Y	Lungime segment (** (m)
1	472.892,777 556.238,038	2	472.894,324 556.237,506	1.636
2	472.894,324 556.237,506	3	472.895,964 556.236,094	2.164
3	472.895,964 556.236,094	4	472.896,67 556.233,42	2.766
4	472.896,67 556.233,42	5	472.904,054 556.241,356	10.84
5	472.904,054 556.241,356	6	472.895,872 556.245,728	9.277

Punct început	X / Y	Punct sfârșit	X / Y	Lungime segment (** (m)
6	472.895,872 556.245,728	7	472.893,786 556.247,778	2.925
7	472.893,786 556.247,778	8	472.893,015 556.242,365	5.468
8	472.893,015 556.242,365	9	472.892,806 556.238,561	3.81
9	472.892,806 556.238,561	1	472.892,777 556.238,038	0.524

** Lungimile segmentelor sunt determinate în planul de proiecție Stereo 70 și sunt rotunjite la 1 milimetru.

*** Distanța dintre puncte este formată din segmente cumulate ce sunt mai mici decât valoarea 1 milimetru.

Neutilizabil în Circuitul Civil

**DATE DESPRE IMOBILUL NR. 14681**

Oficiul de Cadastru și Publicitate Imobiliară MUREȘ
Biroul de Cadastru și Publicitate Imobiliară Târgu Mureș

A. Partea I. Descrierea imobilului

TEREN Necunoscut

Adresa: Loc. Corunca, Jud. Mureș

Nr. Crt	Nr cadastral Nr. topografic	Suprafața* (mp)	Observații / Referințe
A1		486	Sector cadastral:9 Teren neimprejmuit;

B. Partea II. Proprietari și acte

Inscrieri privitoare la dreptul de proprietate și alte drepturi reale		Referințe
/		
Act Normativ nr. 7, din 13/03/1996 emis de PARLAMENTUL ROMANIEI;		
B1	Intabulare, drept de PROPRIETATE, dobandit prin Lege, cota actuala 1/1, cota initiala 1/1 1) NEIDENTIFICAT NEIDENTIFICAT	A1
B2	Se noteaza mentiunea proprietar neidentificat	A1

C. Partea III. SARCINI .

Inscrieri privind dezmembramintele dreptului de proprietate, drepturi reale de garanție și sarcini	Referințe
NU SUNT	

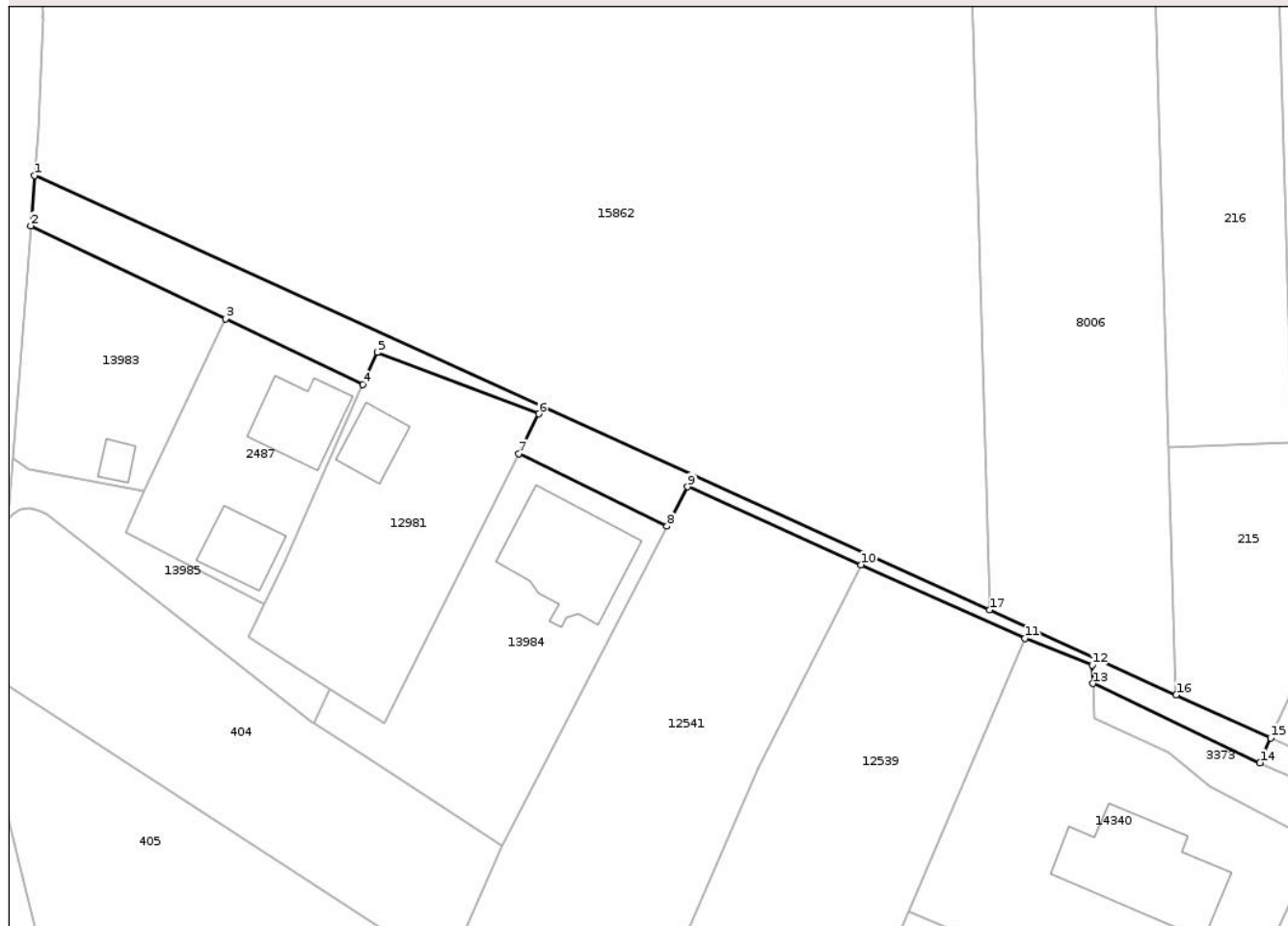
Anexa Nr. 1 La Partea I

Teren

Nr cadastral	Suprafața (mp)*	Observații / Referințe
	486	

* Suprafața este determinată în planul de proiecție Stereo 70.

DETALII LINIARE IMOBIL



Date referitoare la teren

Crt	Categorie folosință	Intra vilan	Suprafața (mp)	Tarla	Parcelă	Nr. topo	Observații / Referințe
1	arabil	DA	379	-	-	-	
2	arabil	NU	107	-	-	-	

Lungime Segmente

1) Valorile lungimilor segmentelor sunt obținute din proiecție în plan.

Punct început	X / Y	Punct sfârșit	X / Y	Lungime segment (** (m)
1	472.645,85 556.345,479	2	472.645,426 556.339,987	5.508
2	472.645,426 556.339,987	3	472.666,759 556.329,809	23.637
3	472.666,759 556.329,809	4	472.681,842 556.322,614	16.711
4	472.681,842 556.322,614	5	472.683,389 556.326,128	3.839

Punct început	X / Y	Punct sfârșit	X / Y	Lungime segment (** (m)
5	472.683,389 556.326,128	6	472.701,098 556.319,377	18.952
6	472.701,098 556.319,377	7	472.698,922 556.315,047	4.846
7	472.698,922 556.315,047	8	472.715,172 556.307,069	18.103
8	472.715,172 556.307,069	9	472.717,416 556.311,394	4.872
9	472.717,416 556.311,394	10	472.736,426 556.302,865	20.836
10	472.736,426 556.302,865	11	472.754,409 556.294,796	19.71
11	472.754,409 556.294,796	12	472.761,748 556.291,852	7.907
12	472.761,748 556.291,852	13	472.761,84 556.289,832	2.022
13	472.761,84 556.289,832	14	472.780,152 556.281,159	20.262
14	472.780,152 556.281,159	15	472.781,326 556.283,893	2.975
15	472.781,326 556.283,893	16	472.770,958 556.288,606	11.389
16	472.770,958 556.288,606	17	472.750,504 556.297,905	22.469
17	472.750,504 556.297,905	1	472.645,85 556.345,479	114.96

** Lungimile segmentelor sunt determinate în planul de proiecție Stereo 70 și sunt rotunjite la 1 milimetru.

*** Distanța dintre puncte este formată din segmente cumulate ce sunt mai mici decât valoarea 1 milimetru.

**DATE DESPRE IMOBILUL NR. 14682**

Oficiul de Cadastru și Publicitate Imobiliară MUREȘ
Biroul de Cadastru și Publicitate Imobiliară Târgu Mureș

A. Partea I. Descrierea imobilului

TEREN Intravilan

Adresa: Loc. Corunca, Jud. Mureș

Nr. Crt	Nr cadastral Nr. topografic	Suprafața* (mp)	Observații / Referințe
A1		105	Sector cadastral:9 Teren neimprejmuit;

B. Partea II. Proprietari și acte

Inscrieri privitoare la dreptul de proprietate și alte drepturi reale		Referințe
/		
Act Normativ nr. 7, din 13/03/1996 emis de PARLAMENTUL ROMANIEI;		
B1	Intabulare, drept de PROPRIETATE, dobândit prin Lege, cota actuala 1/1, cota initiala 1/1 1) NEIDENTIFICAT NEIDENTIFICAT	A1
B2	Se noteaza mentiunea proprietar neidentificat	A1

C. Partea III. SARCINI .

Inscrieri privind dezmembramintele dreptului de proprietate, drepturi reale de garanție și sarcini	Referințe
NU SUNT	

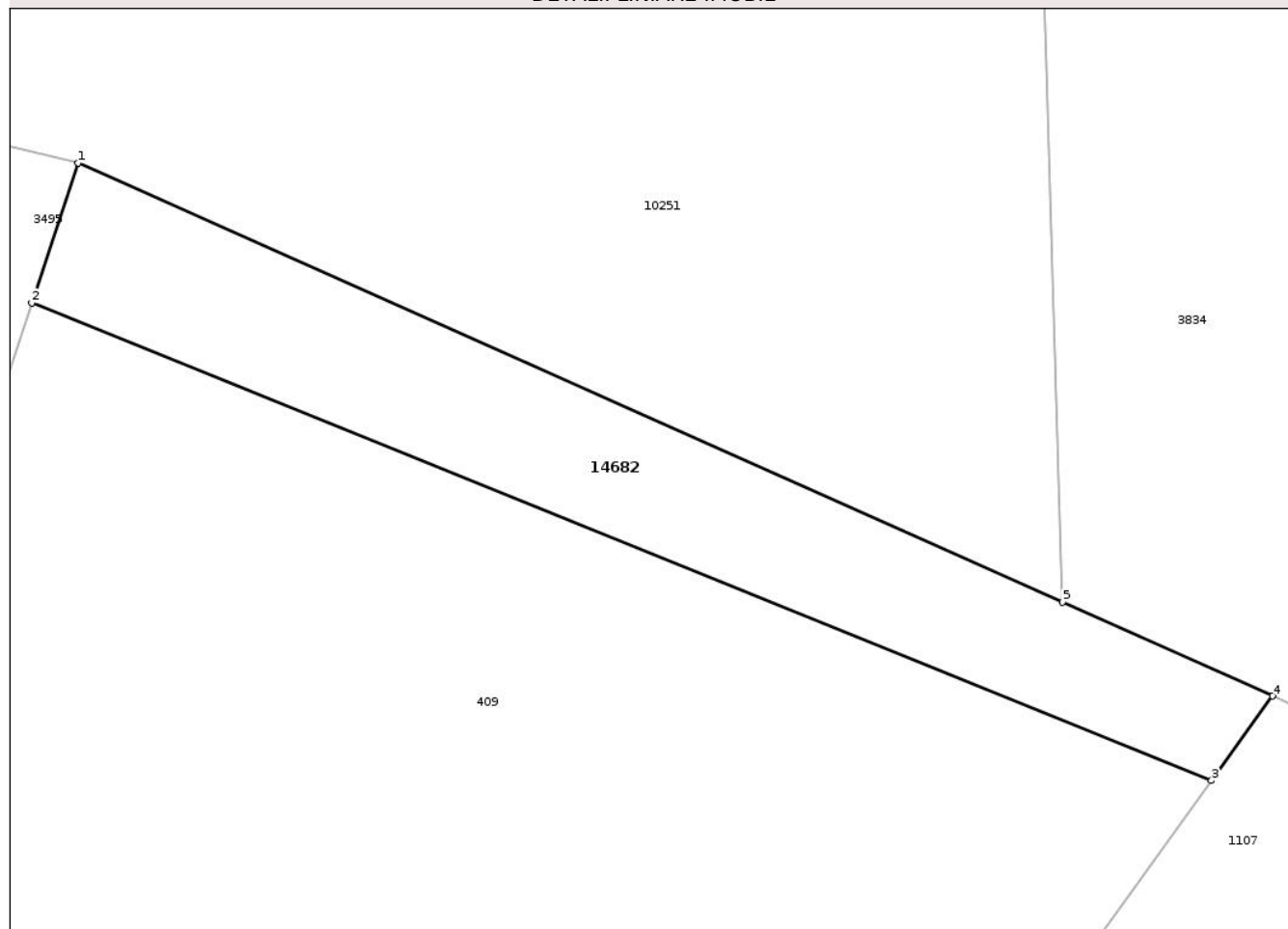
Anexa Nr. 1 La Partea I

Teren

Nr cadastral	Suprafața (mp)*	Observații / Referințe
	105	

* Suprafața este determinată în planul de proiecție Stereo 70.

DETALII LINIARE IMOBIL



Date referitoare la teren

Crt	Categorie folosință	Intra vilan	Suprafața (mp)	Tarla	Parcelă	Nr. topo	Observații / Referințe
1	arabil	DA	105	-	-	-	

Lungime Segmente

1) Valorile lungimilor segmentelor sunt obținute din proiecție în plan.

Punct început	X / Y	Punct sfârșit	X / Y	Lungime segment (** (m)
1	472.887,598 556.304,705	2	472.886,414 556.301,134	3.762
2	472.886,414 556.301,134	3	472.916,549 556.288,938	32.509
3	472.916,549 556.288,938	4	472.918,11 556.291,097	2.664
4	472.918,11 556.291,097	5	472.912,739 556.293,493	5.881
5	472.912,739 556.293,493	1	472.887,598 556.304,705	27.528

** Lungimile segmentelor sunt determinate în planul de proiecție Stereo 70 și sunt rotunjite la 1 milimetru.

*** Distanța dintre puncte este formată din segmente cumulate ce sunt mai mici decât valoarea 1 milimetru.

Neutilizabil în Circuitul
Civil

**DATE DESPRE IMOBILUL NR. 14683**

Oficiul de Cadastru și Publicitate Imobiliară MUREȘ
Biroul de Cadastru și Publicitate Imobiliară Târgu Mureș

A. Partea I. Descrierea imobilului

TEREN Extravilan

Adresa: Jud. Mureș

Nr. Crt	Nr cadastral Nr. topografic	Suprafața* (mp)	Observații / Referințe
A1		830	Sector cadastral:2 Teren neimprejmuit;

B. Partea II. Proprietari și acte

Inscrieri privitoare la dreptul de proprietate și alte drepturi reale	Referințe
/	
Act Normativ nr. 7, din 13/03/1996 emis de PARLAMENTUL ROMANIEI;	
B1	Intabulare, drept de PROPRIETATE, dobândit prin Lege, cota actuala 1/1, cota initiala 1/1
	1) NEIDENTIFICAT NEIDENTIFICAT
B2	se noteaza mentiunea rezerva comisiei locale de fond funciar

C. Partea III. SARCINI .

Inscrieri privind dezmembramintele dreptului de proprietate, drepturi reale de garanție și sarcini	Referințe
NU SUNT	

Anexa Nr. 1 La Partea I

Teren

Nr cadastral	Suprafața (mp)*	Observații / Referințe
	830	

* Suprafața este determinată în planul de proiecție Stereo 70.



Date referitoare la teren

Crt	Categorie folosință	Intra vilan	Suprafața (mp)	Tarla	Parcelă	Nr. topo	Observații / Referințe
1	faneata	NU	830	-	-	-	

Lungime Segmente

1) Valorile lungimilor segmentelor sunt obținute din proiecție în plan.

Punct început	X / Y	Punct sfârșit	X / Y	Lungime segment (** (m)
1	470.162,85 558.608,609	2	470.196,755 558.599,407	35.132
2	470.196,755 558.599,407	3	470.230,455 558.596,369	33.837
3	470.230,455 558.596,369	4	470.231,471 558.600,151	3.916
4	470.231,471 558.600,151	5	470.212,249 558.601,202	19.251
5	470.212,249 558.601,202	6	470.198,056 558.603,525	14.382

Punct început	X / Y	Punct sfârșit	X / Y	Lungime segment (** (m)
6	470.198,056 558.603,525	7	470.198,058 558.603,538	0.013
7	470.198,058 558.603,538	8	470.163,349 558.609,204	35.168
8	470.163,349 558.609,204	9	470.164,808 558.623,433	14.304
9	470.164,808 558.623,433	10	470.143,612 558.619,721	21.519
10	470.143,612 558.619,721	11	470.132,763 558.615,686	11.575
11	470.132,763 558.615,686	12	470.125,646 558.613,386	7.479
12	470.125,646 558.613,386	13	470.118,832 558.612,04	6.946
13	470.118,832 558.612,04	14	470.113,842 558.611,476	5.022
14	470.113,842 558.611,476	15	470.108,46 558.611,519	5.382
15	470.108,46 558.611,519	16	470.109,898 558.602,693	8.942
16	470.109,898 558.602,693	17	470.130,205 558.605,025	20.44
17	470.130,205 558.605,025	1	470.162,85 558.608,609	32.841

** Lungimile segmentelor sunt determinate în planul de proiecție Stereo 70 și sunt rotunjite la 1 milimetru.

*** Distanța dintre puncte este formată din segmente cumulate ce sunt mai mici decât valoarea 1 milimetru.

**DATE DESPRE IMOBILUL NR. 14684**

Oficiul de Cadastru și Publicitate Imobiliară MUREȘ
Biroul de Cadastru și Publicitate Imobiliară Târgu Mureș

A. Partea I. Descrierea imobilului

TEREN Intravilan

Adresa: Loc. Corunca, Jud. Mureș

Nr. Crt	Nr cadastral Nr. topografic	Suprafața* (mp)	Observații / Referințe
A1		18	Sector cadastral:2 Teren neimprejmuit;

B. Partea II. Proprietari și acte

Inscrieri privitoare la dreptul de proprietate și alte drepturi reale	Referințe
/	
Act Normativ nr. 7, din 13/03/1996 emis de PARLAMENTUL ROMANIEI;	
B1	A1
Intabulare, drept de PROPRIETATE, dobandit prin Lege, cota actuala 1/1, cota initiala 1/1	
1) NEIDENTIFICAT NEIDENTIFICAT	
Act Notarial nr. 7, din 13/03/1996 emis de PARLAMENTUL ROMANIEI;	
B2	A1
se noteaza mentiunea de proprietar neidentificat	

C. Partea III. SARCINI .

Inscrieri privind dezmembramintele dreptului de proprietate, drepturi reale de garanție și sarcini	Referințe
NU SUNT	

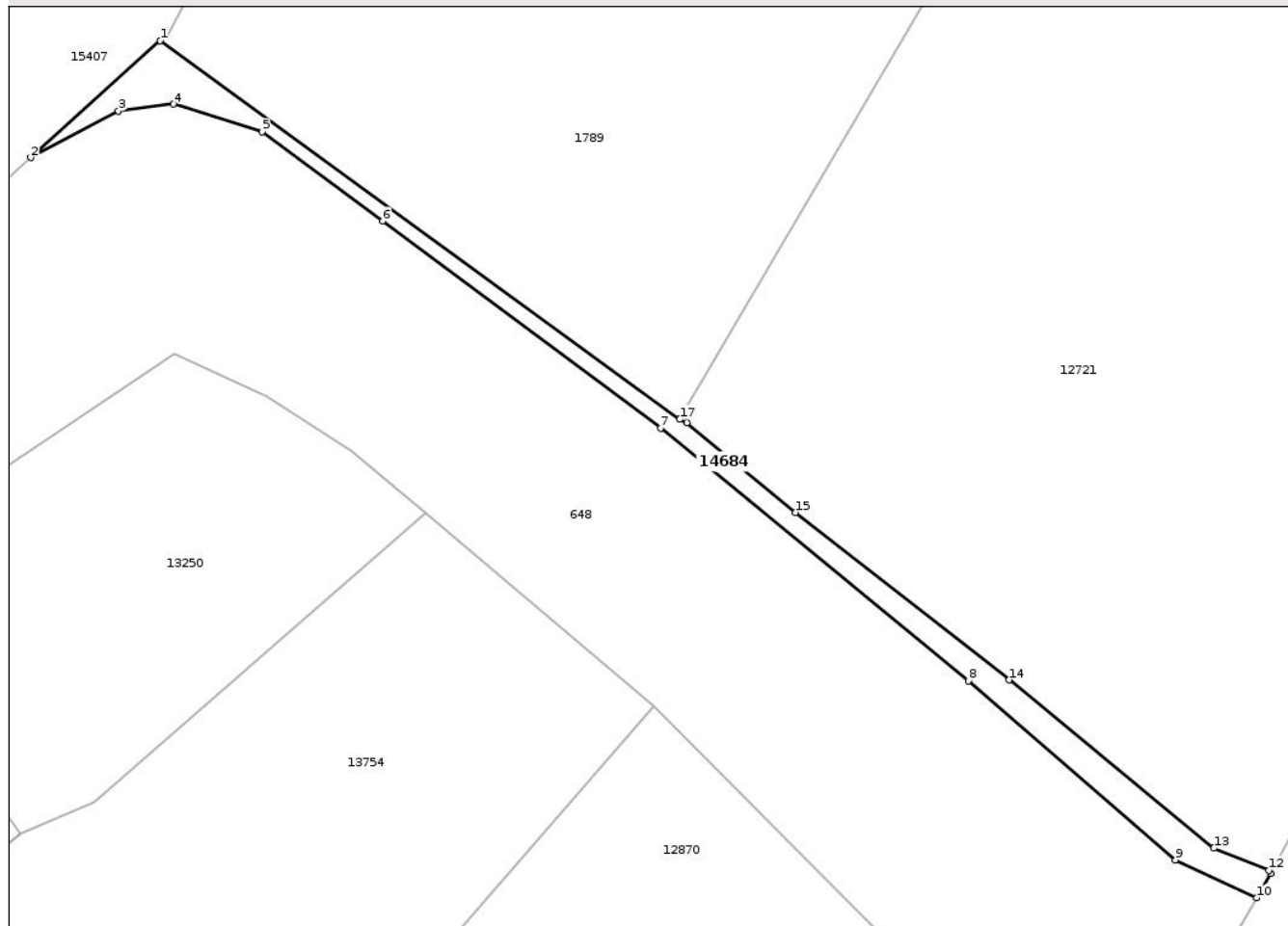
Anexa Nr. 1 La Partea I

Teren

Nr cadastral	Suprafața (mp)*	Observații / Referințe
	18	

* Suprafața este determinată în planul de proiecție Stereo 70.

DETALII LINIARE IMOBIL



Date referitoare la teren

Crt	Categorie folosință	Intra vilan	Suprafața (mp)	Tarla	Parcelă	Nr. topo	Observații / Referințe
1	arabil	DA	18	-	-	-	

Lungime Segmente

1) Valorile lungimilor segmentelor sunt obținute din proiecție în plan.

Punct început	X / Y	Punct sfârșit	X / Y	Lungime segment (** (m)
1	470.619,396 558.177,178	2	470.616,482 558.174,546	3.927
2	470.616,482 558.174,546	3	470.618,455 558.175,598	2.236
3	470.618,455 558.175,598	4	470.619,69 558.175,752	1.245
4	470.619,69 558.175,752	5	470.621,697 558.175,124	2.103
5	470.621,697 558.175,124	6	470.624,409 558.173,117	3.374

Punct început	X / Y	Punct sfârșit	X / Y	Lungime segment (** (m)
6	470.624,409 558.173,117	7	470.630,673 558.168,453	7.81
7	470.630,673 558.168,453	8	470.637,608 558.162,763	8.971
8	470.637,608 558.162,763	9	470.642,284 558.158,727	6.177
9	470.642,284 558.158,727	10	470.644,106 558.157,875	2.011
10	470.644,106 558.157,875	11	470.644,425 558.158,419	0.631
11	470.644,425 558.158,419	12	470.644,38 558.158,49	0.084
12	470.644,38 558.158,49	13	470.643,14 558.158,99	1.337
13	470.643,14 558.158,99	14	470.638,53 558.162,78	5.968
14	470.638,53 558.162,78	15	470.633,71 558.166,55	6.119
15	470.633,71 558.166,55	16	470.631,272 558.168,579	3.172
16	470.631,272 558.168,579	17	470.631,108 558.168,649	0.178
17	470.631,108 558.168,649	1	470.619,396 558.177,178	14.488

** Lungimile segmentelor sunt determinate în planul de proiecție Stereo 70 și sunt rotunjite la 1 milimetru.

*** Distanța dintre puncte este formată din segmente cumulate ce sunt mai mici decât valoarea 1 milimetru.

**DATE DESPRE IMOBILUL NR. 14685**

Oficiul de Cadastru și Publicitate Imobiliară MUREȘ
Biroul de Cadastru și Publicitate Imobiliară Târgu Mureș

A. Partea I. Descrierea imobilului

TEREN Intravilan

Adresa: Loc. Corunca, Str Vailor, Jud. Mureș

Nr. Crt	Nr cadastral Nr. topografic	Suprafața* (mp)	Observații / Referințe
A1		489	Sector cadastral:7 Teren neimprejmuit;

B. Partea II. Proprietari și acte

Inscrieri privitoare la dreptul de proprietate și alte drepturi reale		Referințe
/		
Act Normativ nr. 7, din 13/03/1996 emis de PARLAMENTUL ROMANIEI;		
B1	Intabulare, drept de PROPRIETATE, dobândit prin Lege, cota actuala 1/1, cota initiala 1/1 1) NEIDENTIFICAT NEIDENTIFICAT	A1
B2	Se noteaza mentiunea proprietar neidentificat	A1

C. Partea III. SARCINI .

Inscrieri privind dezmembramintele dreptului de proprietate, drepturi reale de garanție și sarcini	Referințe
NU SUNT	

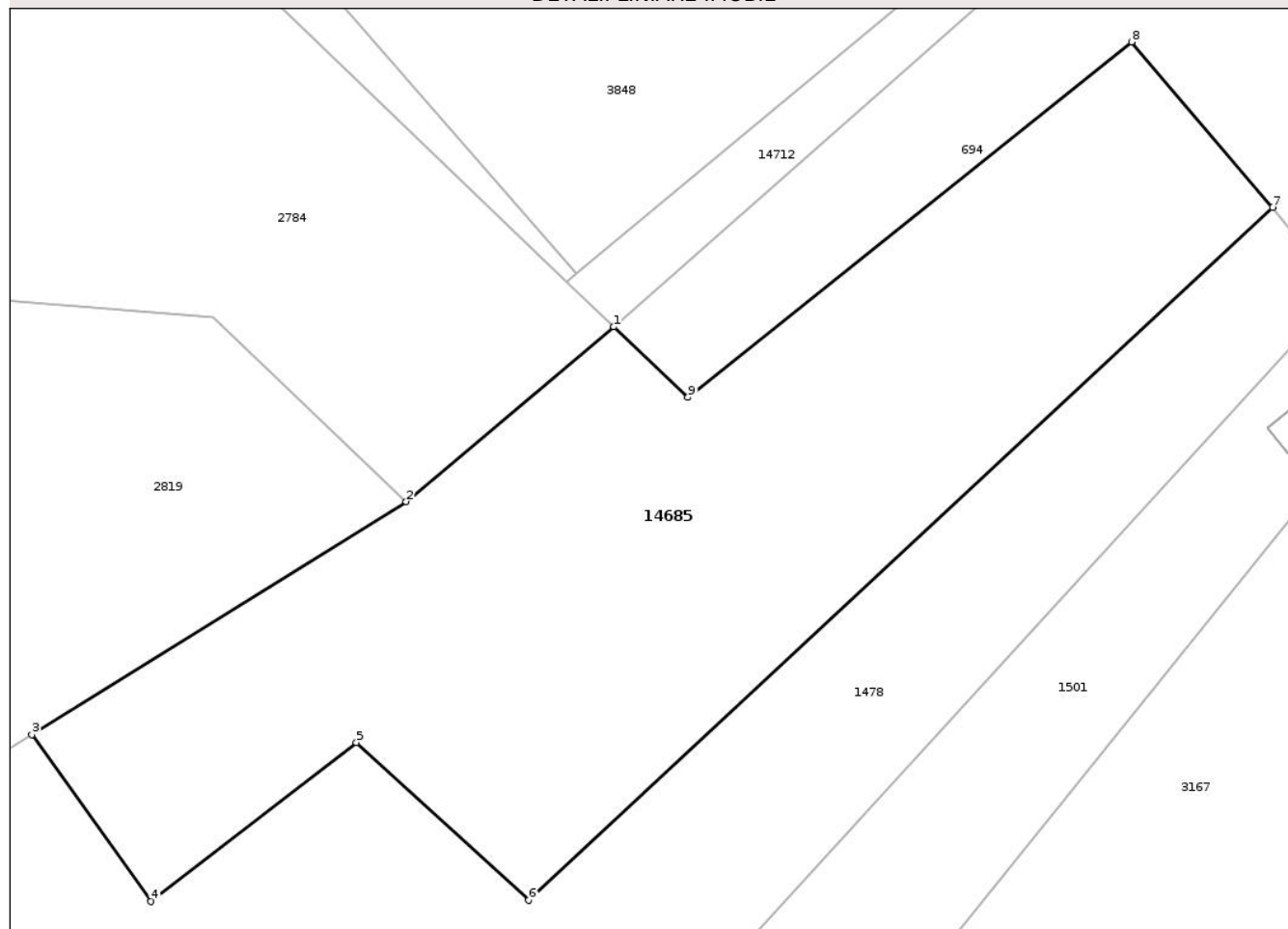
Anexa Nr. 1 La Partea I

Teren

Nr cadastral	Suprafața (mp)*	Observații / Referințe
	489	

* Suprafața este determinată în planul de proiecție Stereo 70.

DETALII LINIARE IMOBIL



Date referitoare la teren

Crt	Categorie folosință	Intra vilan	Suprafața (mp)	Tarla	Parcelă	Nr. topo	Observații / Referințe
1	curti constructii	DA	141	-	-	-	
2	arabil	DA	348	-	-	-	

Lungime Segmente

1) Valorile lungimilor segmentelor sunt obținute din proiecție în plan.

Punct început	X / Y	Punct sfârșit	X / Y	Lungime segment (** (m)
1	470.695,24 556.285,969	2	470.687,582 556.279,537	10.001
2	470.687,582 556.279,537	3	470.673,788 556.270,953	16.247
3	470.673,788 556.270,953	4	470.678,184 556.264,811	7.553
4	470.678,184 556.264,811	5	470.685,748 556.270,665	9.565

Punct început	X / Y	Punct sfârșit	X / Y	Lungime segment (** (m)
5	470.685,748 556.270,665	6	470.692,102 556.264,869	8.6
6	470.692,102 556.264,869	7	470.719,52 556.290,37	37.444
7	470.719,52 556.290,37	8	470.714,32 556.296,46	8.008
8	470.714,32 556.296,46	9	470.697,97 556.283,38	20.938
9	470.697,97 556.283,38	1	470.695,24 556.285,969	3.762

** Lungimile segmentelor sunt determinate în planul de proiecție Stereo 70 și sunt rotunjite la 1 milimetru.

*** Distanța dintre puncte este formată din segmente cumulate ce sunt mai mici decât valoarea 1 milimetru.

Neutilizabil în Circuitul Civil

**DATE DESPRE IMOBILUL NR. 14688**

Oficiul de Cadastru și Publicitate Imobiliară MUREȘ
Biroul de Cadastru și Publicitate Imobiliară Târgu Mureș

A. Partea I. Descrierea imobilului

TEREN Intravilan

Adresa: Loc. Corunca, Jud. Mureș

Nr. Crt	Nr cadastral Nr. topografic	Suprafața* (mp)	Observații / Referințe
A1		805	Sector cadastral:6 Teren neimprejmuit;

B. Partea II. Proprietari și acte

Inscrieri privitoare la dreptul de proprietate și alte drepturi reale		Referințe
/		
Act Normativ nr. 7, din 13/03/1996 emis de PARLAMENTUL ROMANIEI;		
B1	Intabulare, drept de PROPRIETATE, dobândit prin Lege, cota actuala 1/1, cota initiala 1/1 1) NEIDENTIFICAT NEIDENTIFICAT	A1
B2	Se noteaza mentiunea proprietar neidentificat	A1

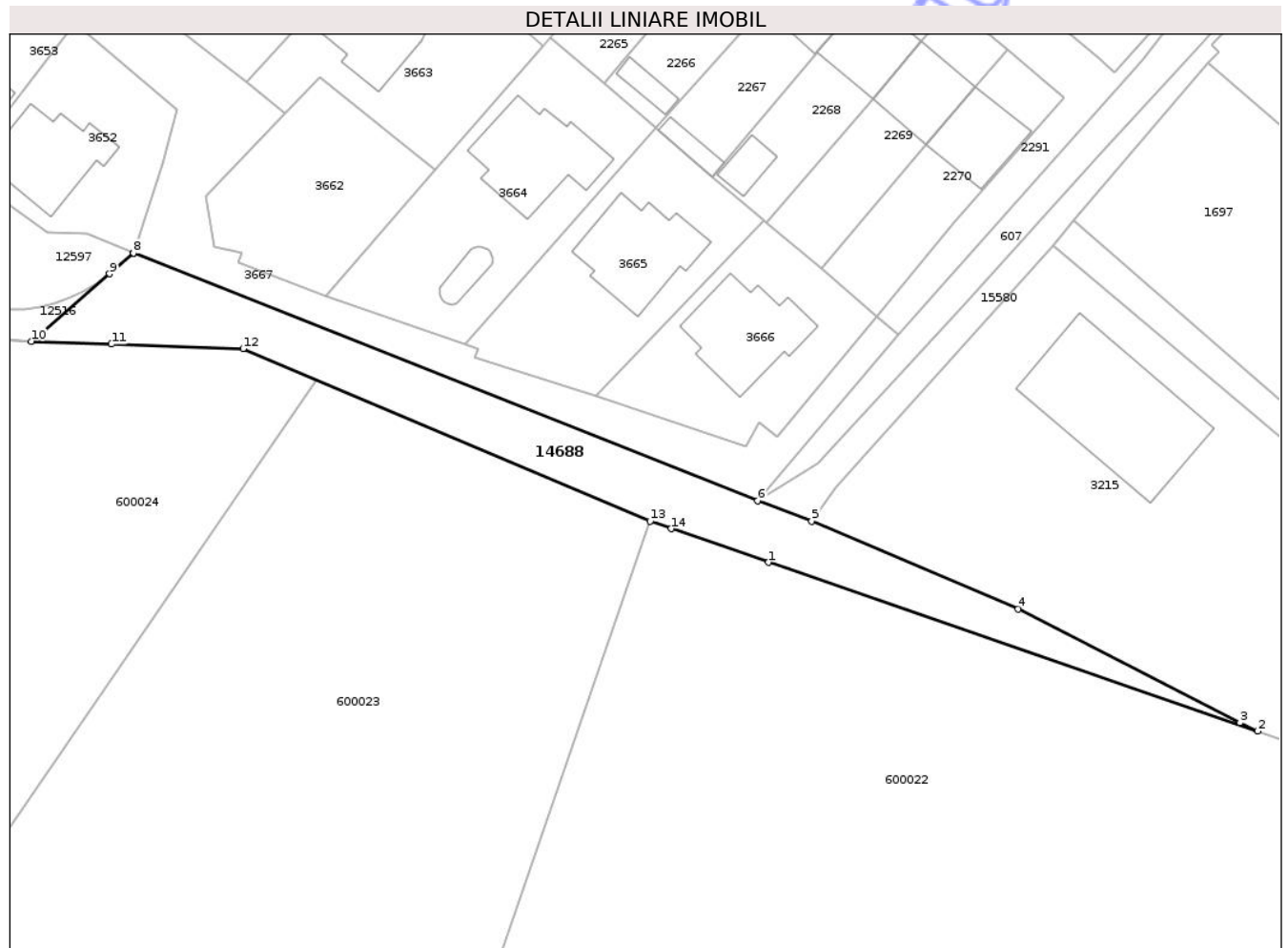
C. Partea III. SARCINI .

Inscrieri privind dezmembramintele dreptului de proprietate, drepturi reale de garanție și sarcini	Referințe
NU SUNT	

Teren

Nr cadastral	Suprafața (mp)*	Observații / Referințe
	805	

* Suprafața este determinată în planul de proiecție Stereo 70.



Date referitoare la teren

Crt	Categorie folosință	Intra vilan	Suprafața (mp)	Tarla	Parcelă	Nr. topo	Observații / Referințe
1	drum	DA	805	-	-	-	

Lungime Segmente

1) Valorile lungimilor segmentelor sunt obținute din proiecție în plan.

Punct început	X / Y	Punct sfârșit	X / Y	Lungime segment (** (m)
1	470.296,119 556.467,728	2	470.352,722 556.448,221	59.87
2	470.352,722 556.448,221	3	470.350,679 556.449,173	2.254
3	470.350,679 556.449,173	4	470.325,001 556.462,32	28.848
4	470.325,001 556.462,32	5	470.301,105 556.472,484	25.968
5	470.301,105 556.472,484	6	470.294,85 556.474,861	6.691

Punct început	X / Y	Punct sfârșit	X / Y	Lungime segment (** (m)
6	470.294,85 556.474,861	7	470.222,595 556.503,462	77.71
7	470.222,595 556.503,462	8	470.222,592 556.503,462	0.003
8	470.222,592 556.503,462	9	470.219,818 556.501,073	3.661
9	470.219,818 556.501,073	10	470.210,772 556.493,266	11.949
10	470.210,772 556.493,266	11	470.220,025 556.492,947	9.258
11	470.220,025 556.492,947	12	470.235,271 556.492,42	15.255
12	470.235,271 556.492,42	13	470.282,401 556.472,456	51.184
13	470.282,401 556.472,456	14	470.284,826 556.471,62	2.565
14	470.284,826 556.471,62	1	470.296,119 556.467,728	11.945

** Lungimile segmentelor sunt determinate în planul de proiecție Stereo 70 și sunt rotunjite la 1 milimetru.

*** Distanța dintre puncte este formată din segmente cumulate ce sunt mai mici decât valoarea 1 milimetru.

**DATE DESPRE IMOBILUL NR. 14690**

Oficiul de Cadastru și Publicitate Imobiliară MUREȘ
Biroul de Cadastru și Publicitate Imobiliară Târgu Mureș

A. Partea I. Descrierea imobilului

TEREN Intravilan

Adresa: Loc. Bozeni, Jud. Mureș

Nr. Crt	Nr cadastral Nr. topografic	Suprafața* (mp)	Observații / Referințe
A1		105	Sector cadastral:15 Teren neimprejmuit;

B. Partea II. Proprietari și acte

Inscrieri privitoare la dreptul de proprietate și alte drepturi reale		Referințe
/		
Act Normativ nr. 7, din 13/03/1996 emis de PARLAMENTUL ROMANIEI;		
B1	Intabulare, drept de PROPRIETATE, dobandit prin Lege, cota actuala 1/1, cota initiala 1/1 1) NEIDENTIFICAT NEIDENTIFICAT	A1
B2	Se noteaza mentiunea proprietar neidentificat	A1

C. Partea III. SARCINI .

Inscrieri privind dezmembramintele dreptului de proprietate, drepturi reale de garanție și sarcini	Referințe
NU SUNT	

Anexa Nr. 1 La Partea I

Teren

Nr cadastral	Suprafața (mp)*	Observații / Referințe
	105	

* Suprafața este determinată în planul de proiecție Stereo 70.

DETALII LINIARE IMOBIL



Date referitoare la teren

Crt	Categorie folosință	Intra vilan	Suprafața (mp)	Tarla	Parcelă	Nr. topo	Observații / Referințe
1	drum	DA	105	-	-	-	

Lungime Segmente

1) Valorile lungimilor segmentelor sunt obținute din proiecție în plan.

Punct început	X / Y	Punct sfârșit	X / Y	Lungime segment (** (m)
1	475.111,963 559.042,488	2	475.136,569 559.040,465	24.689
2	475.136,569 559.040,465	3	475.133,874 559.042,681	3.489
3	475.133,874 559.042,681	4	475.127,943 559.043,237	5.957
4	475.127,943 559.043,237	5	475.128,201 559.045,246	2.025
5	475.128,201 559.045,246	6	475.116,659 559.046,933	11.665

Punct început	X / Y	Punct sfârșit	X / Y	Lungime segment (** (m)
6	475.116,659 559.046,933	7	475.117,163 559.050,864	3.963
7	475.117,163 559.050,864	8	475.112,527 559.051,266	4.653
8	475.112,527 559.051,266	1	475.111,963 559.042,488	8.796

** Lungimile segmentelor sunt determinate în planul de proiecție Stereo 70 și sunt rotunjite la 1 milimetru.

*** Distanța dintre puncte este formată din segmente cumulate ce sunt mai mici decât valoarea 1 milimetru.

Neutilizabil în Circuitul Civil

**DATE DESPRE IMOBILUL NR. 14691**

Oficiul de Cadastru și Publicitate Imobiliară MUREȘ
Biroul de Cadastru și Publicitate Imobiliară Târgu Mureș

A. Partea I. Descrierea imobilului

TEREN Intravilan

Adresa: Loc. Corunca, Jud. Mureș

Nr. Crt	Nr cadastral Nr. topografic	Suprafața* (mp)	Observații / Referințe
A1		Din acte: 5.000 Masurata: 4.354	Sector cadastral:8 Teren imprejmuit;

B. Partea II. Proprietari și acte

Inscrieri privitoare la dreptul de proprietate și alte drepturi reale		Referințe
/		
Act Administrativ nr. 169202, din 09/06/2006 emis de CJSPT Mures;		
B1	Intabulare, drept de PROPRIETATE, dobandit prin Reconstituire, cota actuala 1/1, cota initiala 1/1 1) KISS VICTOR	A1

C. Partea III. SARCINI .

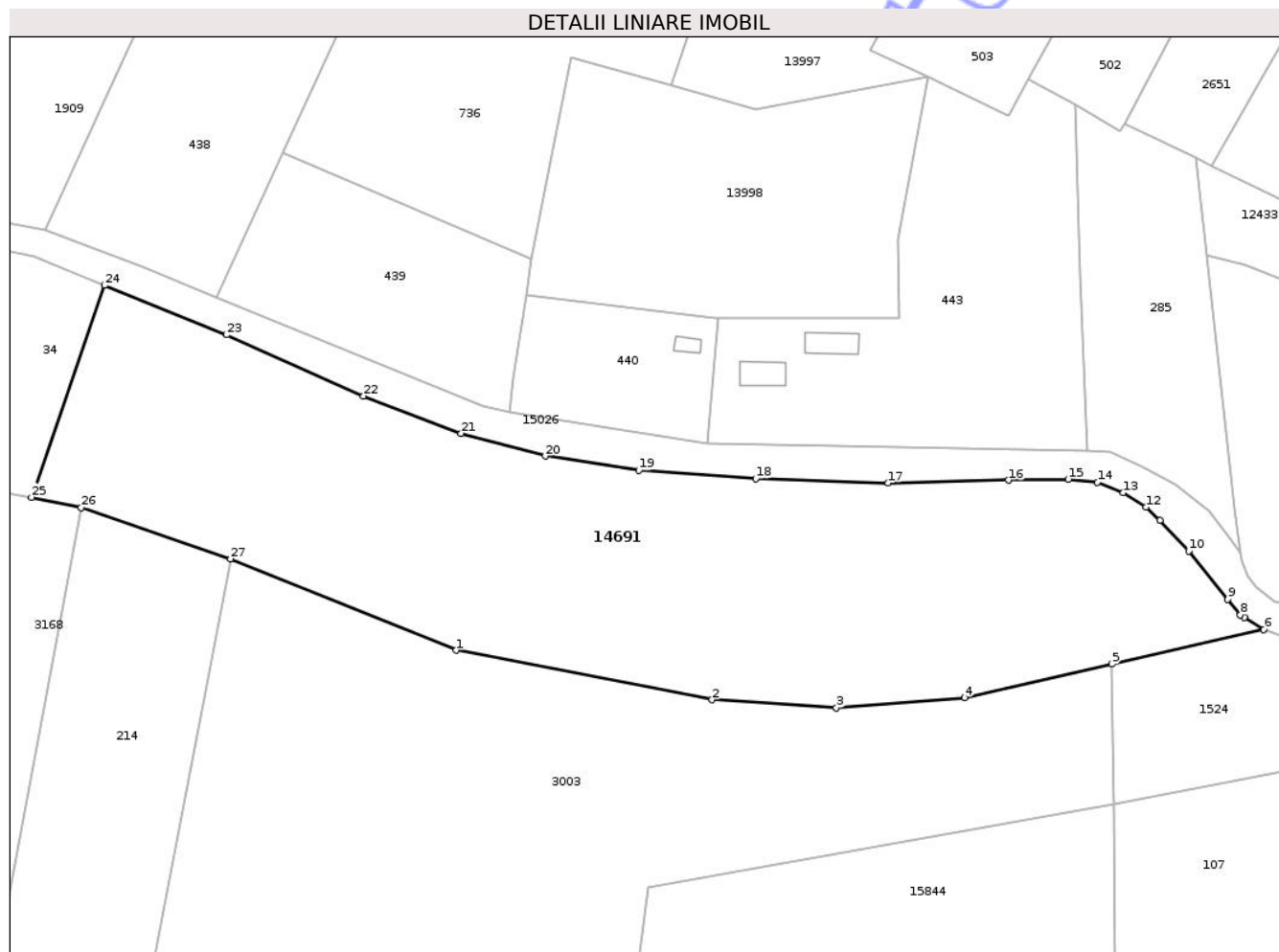
Inscrieri privind dezmembramintele dreptului de proprietate, drepturi reale de garanție și sarcini	Referințe
NU SUNT	

Anexa Nr. 1 La Partea I

Teren

Nr cadastral	Suprafața (mp)*	Observații / Referințe
	Din acte: 5.000 Masurata: 4.354	

* Suprafața este determinată în planul de proiecție Stereo 70.



Date referitoare la teren

Crt	Categorie folosință	Intra vilan	Suprafața (mp)	Tarla	Parcelă	Nr. topo	Observații / Referințe
1	arabil	DA	4.354	45	1292/56	-	

Lungime Segmente

1) Valorile lungimilor segmentelor sunt obținute din proiecție în plan.

Punct început	X / Y	Punct sfârșit	X / Y	Lungime segment (** (m)
1	471.677,65 556.562,28	2	471.712,012 556.555,63	35.0
3	471.728,704 556.554,558	4	471.745,901 556.555,89	17.249
5	471.765,7 556.560,411	6	471.786,116 556.565,073	20.942
7	471.783,489 556.566,719	8	471.782,974 556.567,041	0.607
9	471.781,281 556.569,132	10	471.776,028 556.575,618	8.346

Punct început	X / Y	Punct sfârșit	X / Y	Lungime segment (** (m)
2	471.712,012 556.555,63	3	471.728,704 556.554,558	16.726
4	471.745,901 556.555,89	5	471.765,7 556.560,411	20.309
6	471.786,116 556.565,073	7	471.783,489 556.566,719	3.1
8	471.782,974 556.567,041	9	471.781,281 556.569,132	2.69
10	471.776,028 556.575,618	11	471.772,196 556.579,758	5.641

Punct început	X / Y	Punct sfârșit	X / Y	Lungime segment (** (m)
11	471.772,196 556.579,758	12	471.770,296 556.581,512	2.586
13	471.767,257 556.583,448	14	471.763,776 556.584,849	3.752
15	471.759,836 556.585,259	16	471.751,802 556.585,135	8.035
17	471.735,672 556.584,764	18	471.717,889 556.585,343	17.792
19	471.702,161 556.586,456	20	471.689,616 556.588,372	12.69
21	471.678,275 556.591,431	22	471.665,158 556.596,444	14.042
23	471.646,781 556.604,671	24	471.630,358 556.611,303	17.712
25	471.620,579 556.582,842	26	471.627,238 556.581,424	6.808
27	471.647,321 556.574,577	1	471.677,65 556.562,28	32.727

Punct început	X / Y	Punct sfârșit	X / Y	Lungime segment (** (m)
12	471.770,296 556.581,512	13	471.767,257 556.583,448	3.603
14	471.763,776 556.584,849	15	471.759,836 556.585,259	3.961
16	471.751,802 556.585,135	17	471.735,672 556.584,764	16.134
18	471.717,889 556.585,343	19	471.702,161 556.586,456	15.767
20	471.689,616 556.588,372	21	471.678,275 556.591,431	11.746
22	471.665,158 556.596,444	23	471.646,781 556.604,671	20.134
24	471.630,358 556.611,303	25	471.620,579 556.582,842	30.094
26	471.627,238 556.581,424	27	471.647,321 556.574,577	21.218

** Lungimile segmentelor sunt determinate în planul de proiecție Stereo 70 și sunt rotunjite la 1 milimetru.

*** Distanța dintre puncte este formată din segmente cumulate ce sunt mai mici decât valoarea 1 milimetru.

Neutilizabil în
Civil

**DATE DESPRE IMOBILUL NR. 14686**

Oficiul de Cadastru și Publicitate Imobiliară MUREȘ
Biroul de Cadastru și Publicitate Imobiliară Târgu Mureș

A. Partea I. Descrierea imobilului

TEREN Necunoscut

Adresa: Loc. Corunca, Jud. Mureș

Nr. Crt	Nr cadastral Nr. topografic	Suprafața* (mp)	Observații / Referințe
A1		2.125	Sector cadastral:7 Teren neimprejmuit;

B. Partea II. Proprietari și acte

Inscrieri privitoare la dreptul de proprietate și alte drepturi reale		Referințe
/		
Act Normativ nr. 7, din 13/03/1996 emis de PARLAMENTUL ROMANIEI;		
B1	Intabulare, drept de PROPRIETATE, dobandit prin Lege, cota actuala 1/1, cota initiala 1/1 1) NEIDENTIFICAT NEIDENTIFICAT	A1
B2	Se noteaza mentiunea proprietar neidentificat	A1

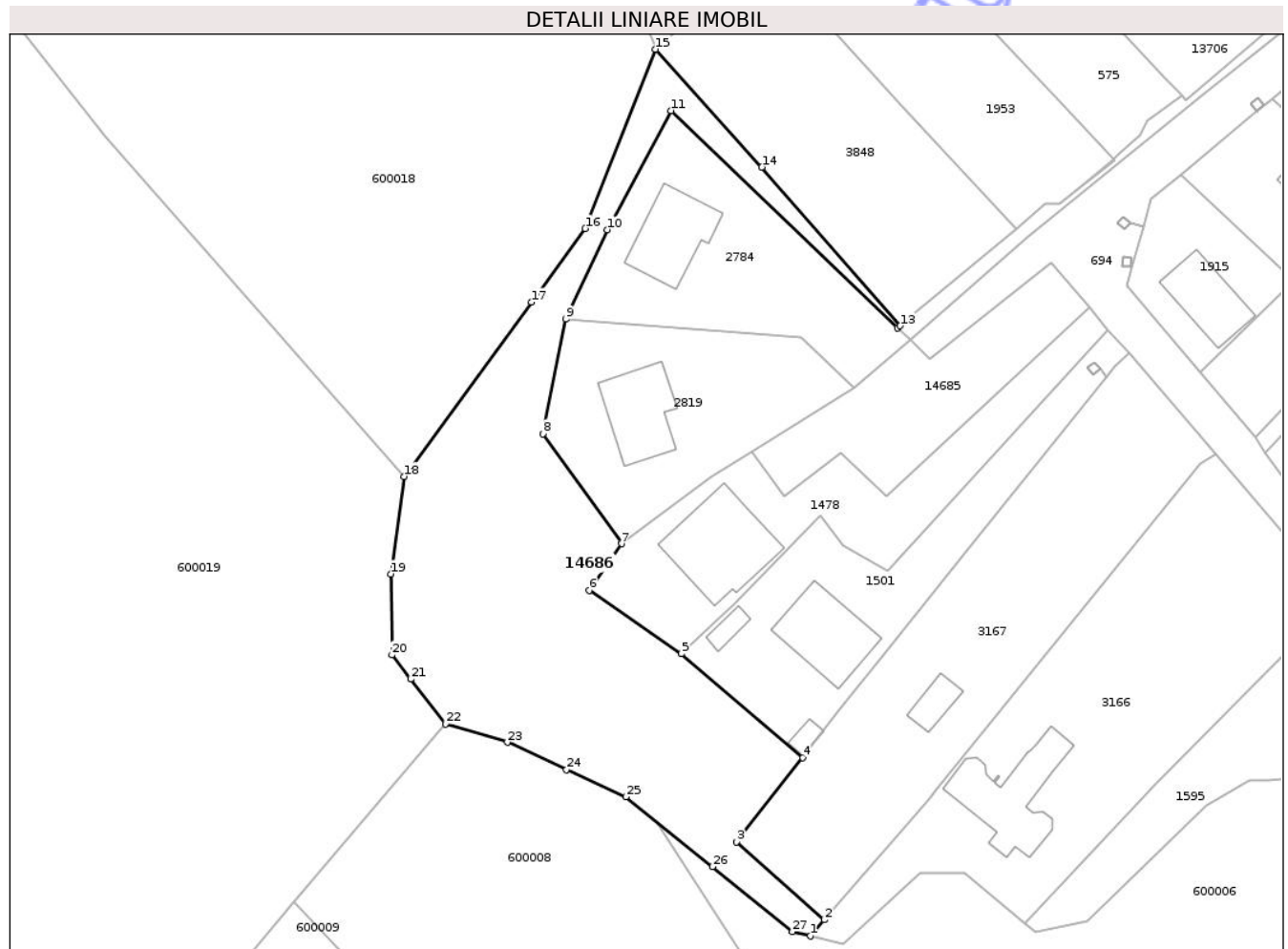
C. Partea III. SARCINI .

Inscrieri privind dezmembramintele dreptului de proprietate, drepturi reale de garanție și sarcini	Referințe
NU SUNT	

Teren

Nr cadastral	Suprafața (mp)*	Observații / Referințe
	2.125	

* Suprafața este determinată în planul de proiecție Stereo 70.



Date referitoare la teren

Crt	Categorie folosință	Intravilan	Suprafața (mp)	Tarla	Parcelă	Nr. topo	Observații / Referințe
1	arabil	DA	1.186	-	-	-	
2	arabil	NU	939	-	-	-	

Lungime Segmente

1) Valorile lungimilor segmentelor sunt obținute din proiecție în plan.

Punct început	X / Y	Punct sfârșit	X / Y	Lungime segment (** (m))
1	470.681,686 556.205,23	2	470.683,591 556.207,419	2.902
3	470.671,704 556.217,974	4	470.680,662 556.229,415	14.531
5	470.664,196 556.243,488	6	470.651,713 556.252,091	15.16
7	470.656,079 556.258,405	8	470.645,388 556.273,275	18.314

Punct început	X / Y	Punct sfârșit	X / Y	Lungime segment (** (m))
2	470.683,591 556.207,419	3	470.671,704 556.217,974	15.897
4	470.680,662 556.229,415	5	470.664,196 556.243,488	21.661
6	470.651,713 556.252,091	7	470.656,079 556.258,405	7.676
8	470.645,388 556.273,275	9	470.648,488 556.288,825	15.856

Punct început	X / Y	Punct sfârșit	X / Y	Lungime segment (** (m)
9	470.648,488 556.288,825	10	470.654,142 556.300,947	13.376
11	470.662,791 556.317,122	12	470.693,511 556.287,628	42.587
13	470.693,872 556.287,929	14	470.675,113 556.309,45	28.549
15	470.660,679 556.325,419	16	470.651,158 556.301,134	26.085
17	470.643,858 556.291,152	18	470.626,562 556.267,503	29.299
19	470.624,776 556.254,308	20	470.624,914 556.243,313	10.996
21	470.627,466 556.240,037	22	470.632,196 556.233,967	7.695
23	470.640,578 556.231,493	24	470.648,616 556.227,795	8.848
25	470.656,654 556.224,097	26	470.668,383 556.214,611	15.085
27	470.679,257 556.205,817	1	470.681,686 556.205,23	2.499

Punct început	X / Y	Punct sfârșit	X / Y	Lungime segment (** (m)
10	470.654,142 556.300,947	11	470.662,791 556.317,122	18.342
12	470.693,511 556.287,628	13	470.693,872 556.287,929	0.47
14	470.675,113 556.309,45	15	470.660,679 556.325,419	21.526
16	470.651,158 556.301,134	17	470.643,858 556.291,152	12.367
18	470.626,562 556.267,503	19	470.624,776 556.254,308	13.315
20	470.624,914 556.243,313	21	470.627,466 556.240,037	4.153
22	470.632,196 556.233,967	23	470.640,578 556.231,493	8.739
24	470.648,616 556.227,795	25	470.656,654 556.224,097	8.848
26	470.668,383 556.214,611	27	470.679,257 556.205,817	13.985

** Lungimile segmentelor sunt determinate în planul de proiecție Stereo 70 și sunt rotunjite la 1 milimetru.

*** Distanța dintre puncte este formată din segmente cumulate ce sunt mai mici decât valoarea 1 milimetru.

**DATE DESPRE IMOBILUL NR. 14689**

Oficiul de Cadastru și Publicitate Imobiliară MUREȘ
Biroul de Cadastru și Publicitate Imobiliară Târgu Mureș

A. Partea I. Descrierea imobilului

TEREN Intravilan

Adresa: Loc. Corunca, Jud. Mureș

Nr. Crt	Nr cadastral Nr. topografic	Suprafața* (mp)	Observații / Referințe
A1		622	Sector cadastral:8 Teren neimprejmuit;

B. Partea II. Proprietari și acte

Inscrieri privitoare la dreptul de proprietate și alte drepturi reale		Referințe
/		
Act Normativ nr. 7, din 13/03/1996 emis de PARLAMENTUL ROMANIEI;		
B1	Intabulare, drept de PROPRIETATE, dobandit prin Lege, cota actuala 1/1, cota initiala 1/1 1) NEIDENTIFICAT NEIDENTIFICAT	A1
B2	Se noteaza mentiunea proprietar neidentificat	A1

C. Partea III. SARCINI .

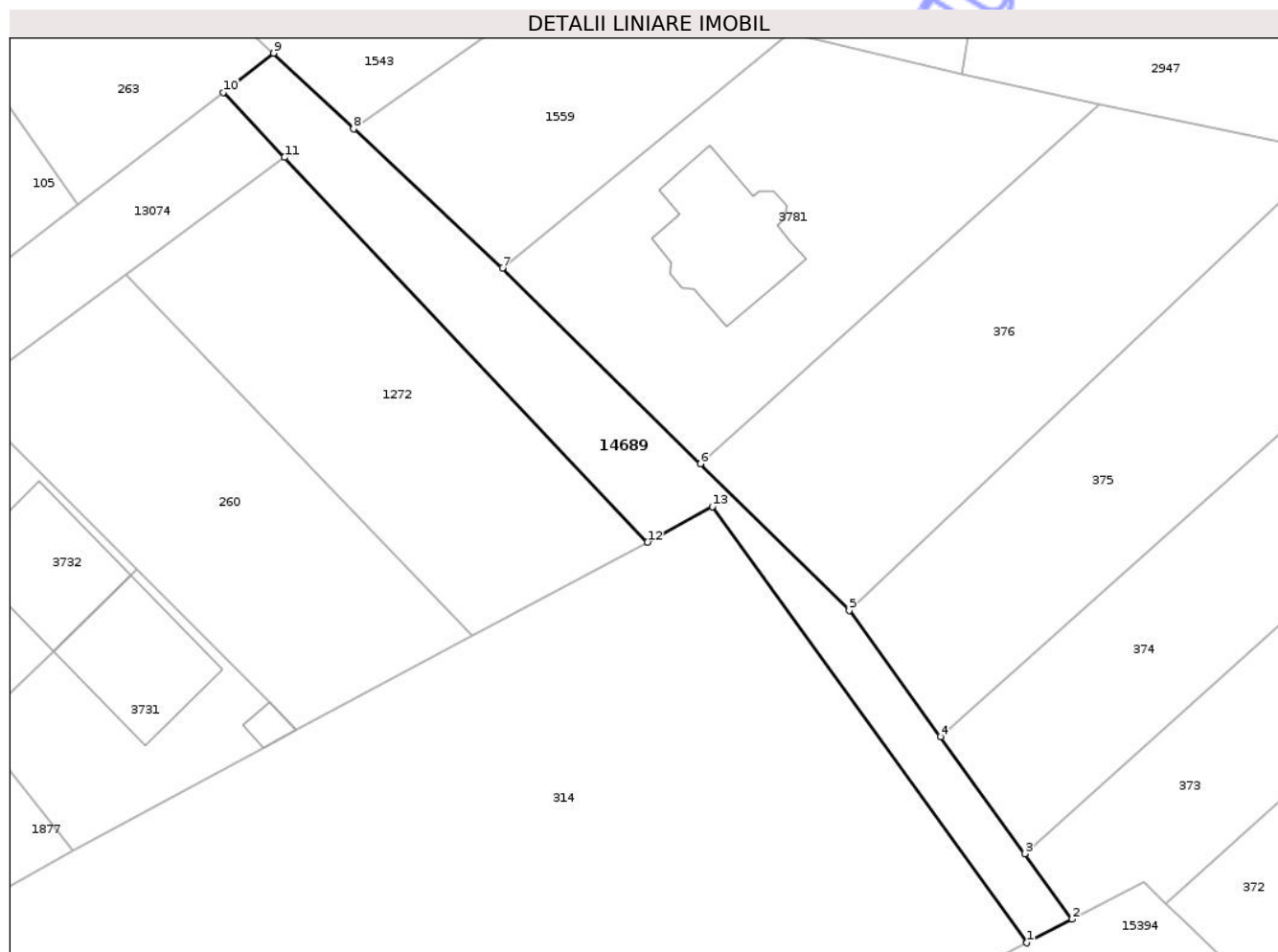
Inscrieri privind dezmembramintele dreptului de proprietate, drepturi reale de garanție și sarcini	Referințe
NU SUNT	

Anexa Nr. 1 La Partea I

Teren

Nr cadastral	Suprafața (mp)*	Observații / Referințe
	622	

* Suprafața este determinată în planul de proiecție Stereo 70.



Date referitoare la teren

Crt	Categorie folosință	Intra vilan	Suprafața (mp)	Tarla	Parcelă	Nr. topo	Observații / Referințe
1	drum	DA	622	-	-	-	

Lungime Segmente

1) Valorile lungimilor segmentelor sunt obținute din proiecție în plan.

Punct început	X / Y	Punct sfârșit	X / Y	Lungime segment (** (m)
1	471.346,939 556.311,563	2	471.351,046 556.313,705	4.632
2	471.351,046 556.313,705	3	471.346,741 556.319,661	7.349
3	471.346,741 556.319,661	4	471.339,075 556.330,266	13.086
4	471.339,075 556.330,266	5	471.330,772 556.341,752	14.173
5	471.330,772 556.341,752	6	471.317,255 556.355,06	18.969

Punct început	X / Y	Punct sfârșit	X / Y	Lungime segment (** (m)
6	471.317,255 556.355,06	7	471.299,259 556.372,846	25.302
7	471.299,259 556.372,846	8	471.285,741 556.385,484	18.506
8	471.285,741 556.385,484	9	471.278,472 556.392,352	10.0
9	471.278,472 556.392,352	10	471.273,879 556.388,804	5.804
10	471.273,879 556.388,804	11	471.279,462 556.382,887	8.135
11	471.279,462 556.382,887	12	471.312,438 556.347,939	48.05
12	471.312,438 556.347,939	13	471.318,345 556.351,18	6.738
13	471.318,345 556.351,18	1	471.346,939 556.311,563	48.858

** Lungimile segmentelor sunt determinate în planul de proiecție Stereo 70 și sunt rotunjite la 1 milimetru.

*** Distanța dintre puncte este formată din segmente cumulate ce sunt mai mici decât valoarea 1 milimetru.

**DATE DESPRE IMOBILUL NR. 14692**

Oficiul de Cadastru și Publicitate Imobiliară MUREȘ
Biroul de Cadastru și Publicitate Imobiliară Târgu Mureș

A. Partea I. Descrierea imobilului

TEREN Extravilan

Adresa: Jud. Mureș

Nr. Crt	Nr cadastral Nr. topografic	Suprafața* (mp)	Observații / Referințe
A1		18.943	Sector cadastral:14 Teren neimprejmuit;

B. Partea II. Proprietari și acte

Inscrieri privitoare la dreptul de proprietate și alte drepturi reale		Referințe
/		
Act Normativ nr. 7, din 13/03/1996 emis de PARLAMENTUL ROMANIEI;		
B1	Intabulare, drept de PROPRIETATE, dobândit prin Lege, cota actuala 1/1, cota initiala 1/1 1) NEIDENTIFICAT NEIDENTIFICAT	A1
B2	se noteaza mentiunea rezerva comisiei locale de fond funciar	A1

C. Partea III. SARCINI .

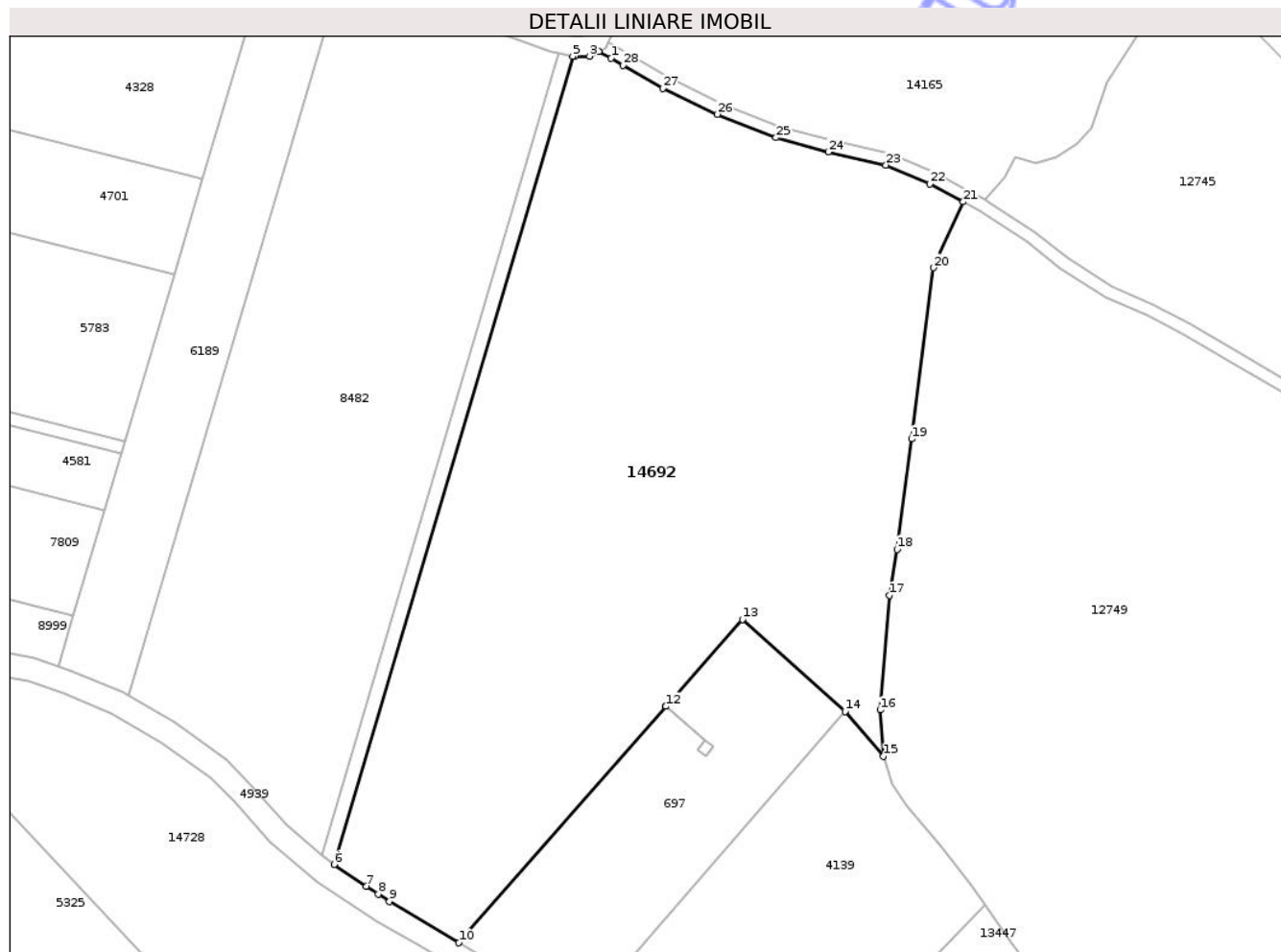
Inscrieri privind dezmembramintele dreptului de proprietate, drepturi reale de garanție și sarcini	Referințe
NU SUNT	

Anexa Nr. 1 La Partea I

Teren

Nr cadastral	Suprafața (mp)*	Observații / Referințe
	18.943	

* Suprafața este determinată în planul de proiecție Stereo 70.



Date referitoare la teren

Crt	Categorie folosință	Intravilan	Suprafața (mp)	Tarla	Parcelă	Nr. topo	Observații / Referințe
1	arabil	NU	18.943	28	-	-	

Lungime Segmente

1) Valorile lungimilor segmentelor sunt obținute din proiecție în plan.

Punct început	X / Y	Punct sfârșit	X / Y	Lungime segment (** (m)
1	472.358,791 559.225,947	2	472.355,775 559.227,675	3.476
3	472.353,394 559.226,485	4	472.349,62 559.226,363	3.776
5	472.349,187 559.226,462	6	472.289,281 559.023,926	211.21
7	472.297,423 559.018,468	8	472.300,37 559.016,493	3.548
9	472.303,189 559.014,603	10	472.320,566 559.004,274	20.215

Punct început	X / Y	Punct sfârșit	X / Y	Lungime segment (** (m)
2	472.355,775 559.227,675	3	472.353,394 559.226,485	2.662
4	472.349,62 559.226,363	5	472.349,187 559.226,462	0.444
6	472.289,281 559.023,926	7	472.297,423 559.018,468	9.802
8	472.300,37 559.016,493	9	472.303,189 559.014,603	3.394
10	472.320,566 559.004,274	11	472.372,562 559.063,518	78.825

Punct început	X / Y	Punct sfârșit	X / Y	Lungime segment (** (m)
11	472.372,562 559.063,518	12	472.372,564 559.063,52	0.003
13	472.391,718 559.085,344	14	472.417,488 559.062,254	34.601
15	472.427,174 559.051,062	16	472.426,306 559.062,618	11.589
17	472.428,686 559.091,35	18	472.430,527 559.102,914	11.71
19	472.434,163 559.130,543	20	472.439,72 559.173,457	43.272
21	472.447,165 559.189,973	22	472.438,813 559.194,515	9.507
23	472.427,75 559.199,173	24	472.413,277 559.202,468	14.843
25	472.400,135 559.206,052	26	472.385,438 559.211,907	15.82
27	472.371,839 559.218,468	28	472.361,81 559.224,216	11.559

Punct început	X / Y	Punct sfârșit	X / Y	Lungime segment (** (m)
12	472.372,564 559.063,52	13	472.391,718 559.085,344	29.037
14	472.417,488 559.062,254	15	472.427,174 559.051,062	14.801
16	472.426,306 559.062,618	17	472.428,686 559.091,35	28.83
18	472.430,527 559.102,914	19	472.434,163 559.130,543	27.867
20	472.439,72 559.173,457	21	472.447,165 559.189,973	18.116
22	472.438,813 559.194,515	23	472.427,75 559.199,173	12.004
24	472.413,277 559.202,468	25	472.400,135 559.206,052	13.622
26	472.385,438 559.211,907	27	472.371,839 559.218,468	15.099
28	472.361,81 559.224,216	1	472.358,791 559.225,947	3.48

** Lungimile segmentelor sunt determinate în planul de proiecție Stereo 70 și sunt rotunjite la 1 milimetru.

*** Distanța dintre puncte este formată din segmente cumulate ce sunt mai mici decât valoarea 1 milimetru.

Neutilizabil în
Civil

**DATE DESPRE IMOBILUL NR. 14694**

Oficiul de Cadastru și Publicitate Imobiliară MUREȘ
Biroul de Cadastru și Publicitate Imobiliară Târgu Mureș

A. Partea I. Descrierea imobilului

TEREN Necunoscut

Adresa: Loc. Corunca, Jud. Mureș

Nr. Crt	Nr cadastral Nr. topografic	Suprafața* (mp)	Observații / Referințe
A1		437	Sector cadastral:2 Teren neimprejmuit;

B. Partea II. Proprietari și acte

Inscrieri privitoare la dreptul de proprietate și alte drepturi reale		Referințe
/		
Act Normativ nr. 7, din 13/03/1996 emis de PARLAMENTUL ROMANIEI;		
B1	Intabulare, drept de PROPRIETATE, dobandit prin Lege, cota actuala 1/1, cota initiala 1/1 1) NEIDENTIFICAT NEIDENTIFICAT	A1
B2	Se noteaza mentiunea proprietar neidentificat	A1

C. Partea III. SARCINI .

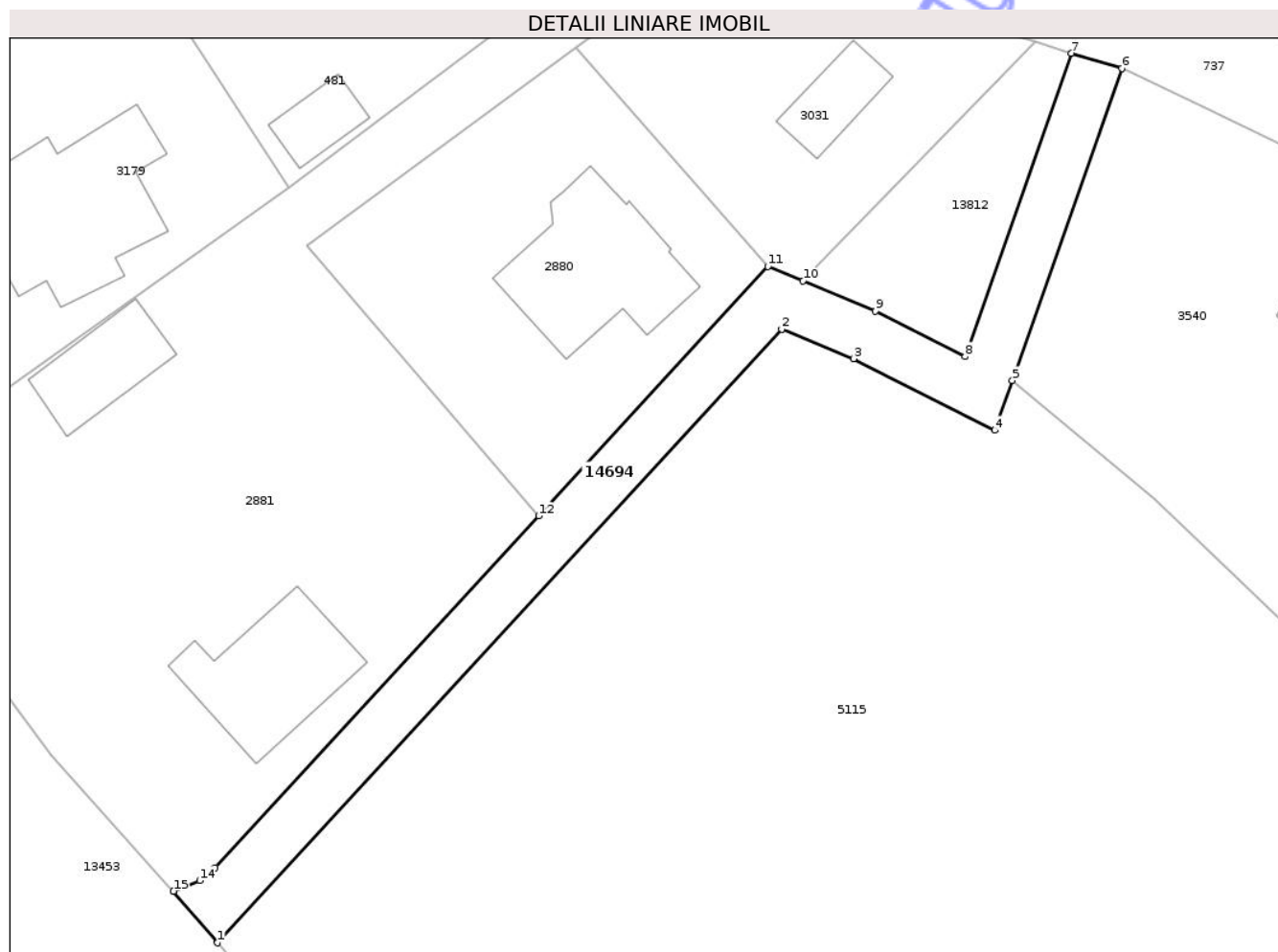
Inscrieri privind dezmembramintele dreptului de proprietate, drepturi reale de garanție și sarcini	Referințe
NU SUNT	

Anexa Nr. 1 La Partea I

Teren

Nr cadastral	Suprafața (mp)*	Observații / Referințe
	437	

* Suprafața este determinată în planul de proiecție Stereo 70.



Date referitoare la teren

Crt	Categorie folosință	Intra vilan	Suprafața (mp)	Tarla	Parcelă	Nr. topo	Observații / Referințe
1	arabil	DA	285	-	-	-	
2	arabil	NU	152	-	-	-	

Lungime Segmente

1) Valorile lungimilor segmentelor sunt obținute din proiecție în plan.

Punct început	X / Y	Punct sfârșit	X / Y	Lungime segment (** (m))
1	470.043,323 558.394,679	2	470.086,359 558.441,453	63.56
2	470.086,359 558.441,453	3	470.091,846 558.439,199	5.932
3	470.091,846 558.439,199	4	470.102,621 558.433,732	12.083
4	470.102,621 558.433,732	5	470.103,956 558.437,539	4.034

Punct început	X / Y	Punct sfârșit	X / Y	Lungime segment (** (m)
5	470.103,956 558.437,539	6	470.112,292 558.461,31	25.19
6	470.112,292 558.461,31	7	470.108,461 558.462,473	4.004
7	470.108,461 558.462,473	8	470.100,358 558.439,365	24.488
8	470.100,358 558.439,365	9	470.093,513 558.442,838	7.676
9	470.093,513 558.442,838	10	470.087,982 558.445,111	5.98
10	470.087,982 558.445,111	11	470.085,302 558.446,212	2.897
11	470.085,302 558.446,212	12	470.067,823 558.427,215	25.815
12	470.067,823 558.427,215	13	470.043,151 558.400,401	36.438
13	470.043,151 558.400,401	14	470.041,96 558.399,431	1.536
14	470.041,96 558.399,431	15	470.039,977 558.398,607	2.147
15	470.039,977 558.398,607	1	470.043,323 558.394,679	5.16

** Lungimile segmentelor sunt determinate în planul de proiecție Stereo 70 și sunt rotunjite la 1 milimetru.

*** Distanța dintre puncte este formată din segmente cumulate ce sunt mai mici decât valoarea 1 milimetru.

**DATE DESPRE IMOBILUL NR. 14695**

Oficiul de Cadastru și Publicitate Imobiliară MUREȘ
Biroul de Cadastru și Publicitate Imobiliară Târgu Mureș

A. Partea I. Descrierea imobilului

TEREN Intravilan

Adresa: Loc. Corunca, Jud. Mureș

Nr. Crt	Nr cadastral Nr. topografic	Suprafața* (mp)	Observații / Referințe
A1		381	Sector cadastral:2 Teren neimprejmuit;

B. Partea II. Proprietari și acte

Inscrieri privitoare la dreptul de proprietate și alte drepturi reale		Referințe
/		
Act Normativ nr. 7, din 13/03/1996 emis de PARLAMENTUL ROMANIEI;		
B1	Intabulare, drept de PROPRIETATE, dobândit prin Lege, cota actuala 1/1, cota initiala 1/1 1) NEIDENTIFICAT NEIDENTIFICAT	A1
B2	Se noteaza mentiunea proprietar neidentificat	A1

C. Partea III. SARCINI .

Inscrieri privind dezmembramintele dreptului de proprietate, drepturi reale de garanție și sarcini	Referințe
NU SUNT	

Teren

Nr cadastral	Suprafața (mp)*	Observații / Referințe
	381	

* Suprafața este determinată în planul de proiecție Stereo 70.



Date referitoare la teren

Crt	Categorie folosință	Intra vilan	Suprafața (mp)	Tarla	Parcelă	Nr. topo	Observații / Referințe
1	neproductiv	DA	381	-	-	-	canal

Lungime Segmente

1) Valorile lungimilor segmentelor sunt obținute din proiecție în plan.

Punct început	X / Y	Punct sfârșit	X / Y	Lungime segment (** (m)
1	470.246,366 557.948,173	2	470.259,542 557.974,363	29.318
2	470.259,542 557.974,363	3	470.264,847 557.984,909	11.805
3	470.264,847 557.984,909	4	470.270,04 557.995,231	11.555
4	470.270,04 557.995,231	5	470.275,362 558.005,81	11.842
5	470.275,362 558.005,81	6	470.280,367 558.015,76	11.138

Punct început	X / Y	Punct sfârșit	X / Y	Lungime segment (** (m)
6	470.280,367 558.015,76	7	470.285,727 558.026,414	11.926
7	470.285,727 558.026,414	8	470.294,479 558.043,812	19.475
8	470.294,479 558.043,812	9	470.303,727 558.062,195	20.578
9	470.303,727 558.062,195	10	470.321,432 558.097,264	39.285
10	470.321,432 558.097,264	11	470.319,4 558.098,261	2.263
11	470.319,4 558.098,261	12	470.318,199 558.095,96	2.596
12	470.318,199 558.095,96	13	470.308,396 558.077,175	21.189
13	470.308,396 558.077,175	14	470.299,235 558.059,033	20.324
14	470.299,235 558.059,033	15	470.289,832 558.039,394	21.774
15	470.289,832 558.039,394	16	470.282,158 558.024,207	17.016
16	470.282,158 558.024,207	17	470.248,606 557.957,47	74.696
17	470.248,606 557.957,47	18	470.245,598 557.952,197	6.071
18	470.245,598 557.952,197	19	470.245,682 557.952,141	0.101
19	470.245,682 557.952,141	20	470.246,358 557.948,18	4.018
20	470.246,358 557.948,18	1	470.246,366 557.948,173	0.011

** Lungimile segmentelor sunt determinate în planul de proiecție Stereo 70 și sunt rotunjite la 1 milimetru.

*** Distanța dintre puncte este formată din segmente cumulate ce sunt mai mici decât valoarea 1 milimetru.

**DATE DESPRE IMOBILUL NR. 14696**

Oficiul de Cadastru și Publicitate Imobiliară MUREȘ
Biroul de Cadastru și Publicitate Imobiliară Târgu Mureș

A. Partea I. Descrierea imobilului

TEREN Intravilan

Adresa: Loc. Corunca, Jud. Mureș

Nr. Crt	Nr cadastral Nr. topografic	Suprafața* (mp)	Observații / Referințe
A1		74	Sector cadastral:6 Teren neimprejmuit;

B. Partea II. Proprietari și acte

Inscrieri privitoare la dreptul de proprietate și alte drepturi reale		Referințe
/		
Act Normativ nr. 7, din 13/03/1996 emis de PARLAMENTUL ROMANIEI;		
B1	Intabulare, drept de PROPRIETATE, dobandit prin Lege, cota actuala 1/1, cota initiala 1/1 1) NEIDENTIFICAT NEIDENTIFICAT	A1
B2	Se noteaza mentiunea proprietar neidentificat	A1

C. Partea III. SARCINI .

Inscrieri privind dezmembramintele dreptului de proprietate, drepturi reale de garanție și sarcini	Referințe
NU SUNT	

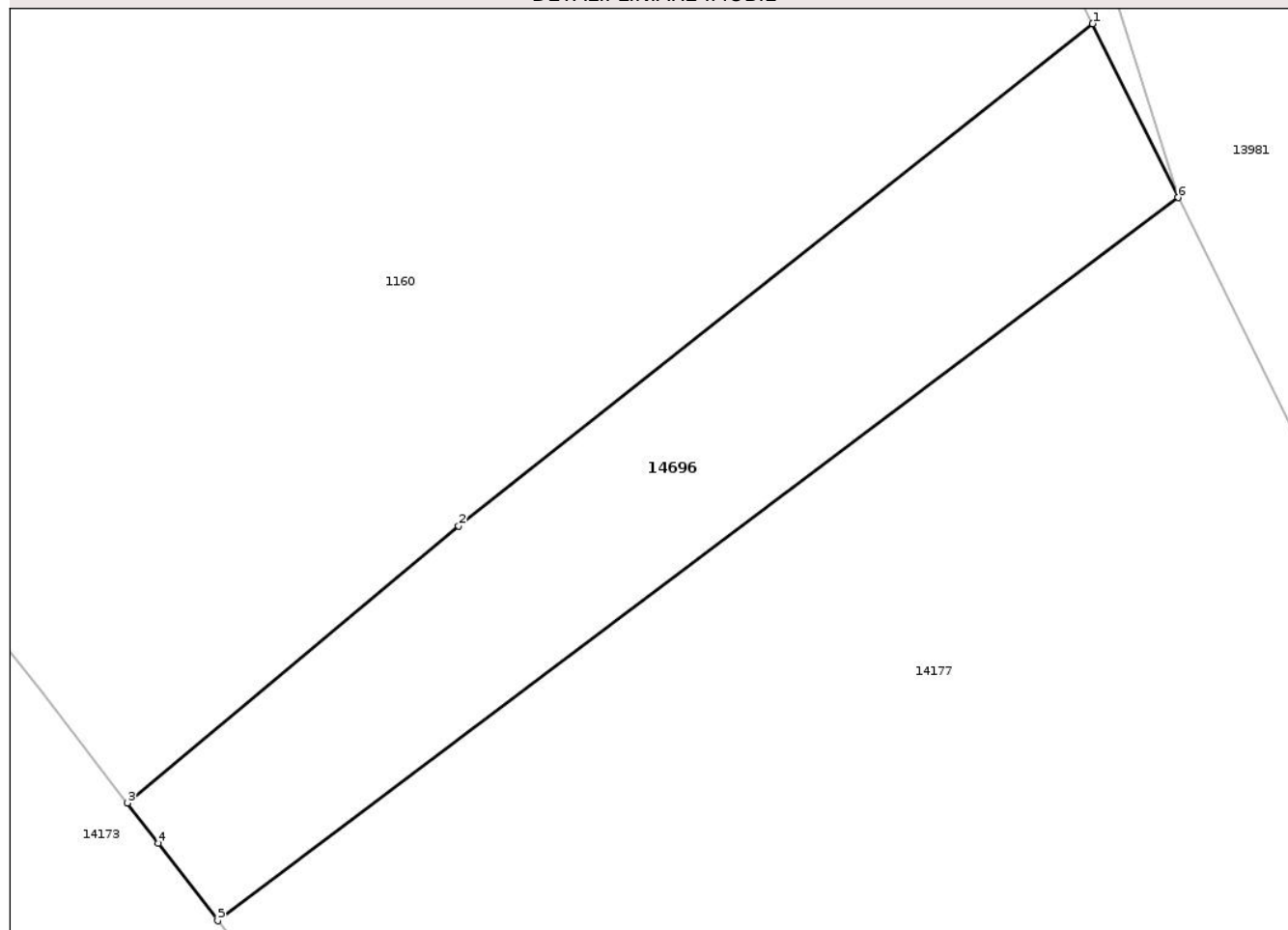
Anexa Nr. 1 La Partea I

Teren

Nr cadastral	Suprafața (mp)*	Observații / Referințe
	74	

* Suprafața este determinată în planul de proiecție Stereo 70.

DETALII LINIARE IMOBIL



Date referitoare la teren

Crt	Categorie folosință	Intra vilan	Suprafața (mp)	Tarla	Parcelă	Nr. topo	Observații / Referințe
1	arabil	DA	74	-	-	-	

Lungime Segmente

1) Valorile lungimilor segmentelor sunt obținute din proiecție în plan.

Punct început	X / Y	Punct sfârșit	X / Y	Lungime segment (** (m)
1	470.193,687 557.277,898	2	470.181,808 557.268,501	15.146
2	470.181,808 557.268,501	3	470.175,598 557.263,315	8.091
3	470.175,598 557.263,315	4	470.176,177 557.262,562	0.95
4	470.176,177 557.262,562	5	470.177,291 557.261,112	1.829
5	470.177,291 557.261,112	6	470.195,287 557.274,644	22.516

Punct început	X / Y	Punct sfârșit	X / Y	Lungime segment (** (m)
6	470.195,287 557.274,644	1	470.193,687 557.277,898	3.626

** Lungimile segmentelor sunt determinate în planul de proiecție Stereo 70 și sunt rotunjite la 1 milimetru.

*** Distanța dintre puncte este formată din segmente cumulate ce sunt mai mici decât valoarea 1 milimetru.

Neutilizabil în Circuitul Civil

**DATE DESPRE IMOBILUL NR. 14697**

Oficiul de Cadastru și Publicitate Imobiliară MUREȘ
Biroul de Cadastru și Publicitate Imobiliară Târgu Mureș

A. Partea I. Descrierea imobilului

TEREN Intravilan

Adresa: Loc. Corunca, Jud. Mureș

Nr. Crt	Nr cadastral Nr. topografic	Suprafața* (mp)	Observații / Referințe
A1		1.137	Sector cadastral:9 Teren neimprejmuit;

B. Partea II. Proprietari și acte

Inscrieri privitoare la dreptul de proprietate și alte drepturi reale		Referințe
/		
Act Normativ nr. 7, din 13/03/1996 emis de PARLAMENTUL ROMANIEI;		
B1	Intabulare, drept de PROPRIETATE, dobândit prin Lege, cota actuala 1/1, cota initiala 1/1 1) NEIDENTIFICAT NEIDENTIFICAT	A1
B2	Se noteaza mentiunea proprietar neidentificat	A1

C. Partea III. SARCINI .

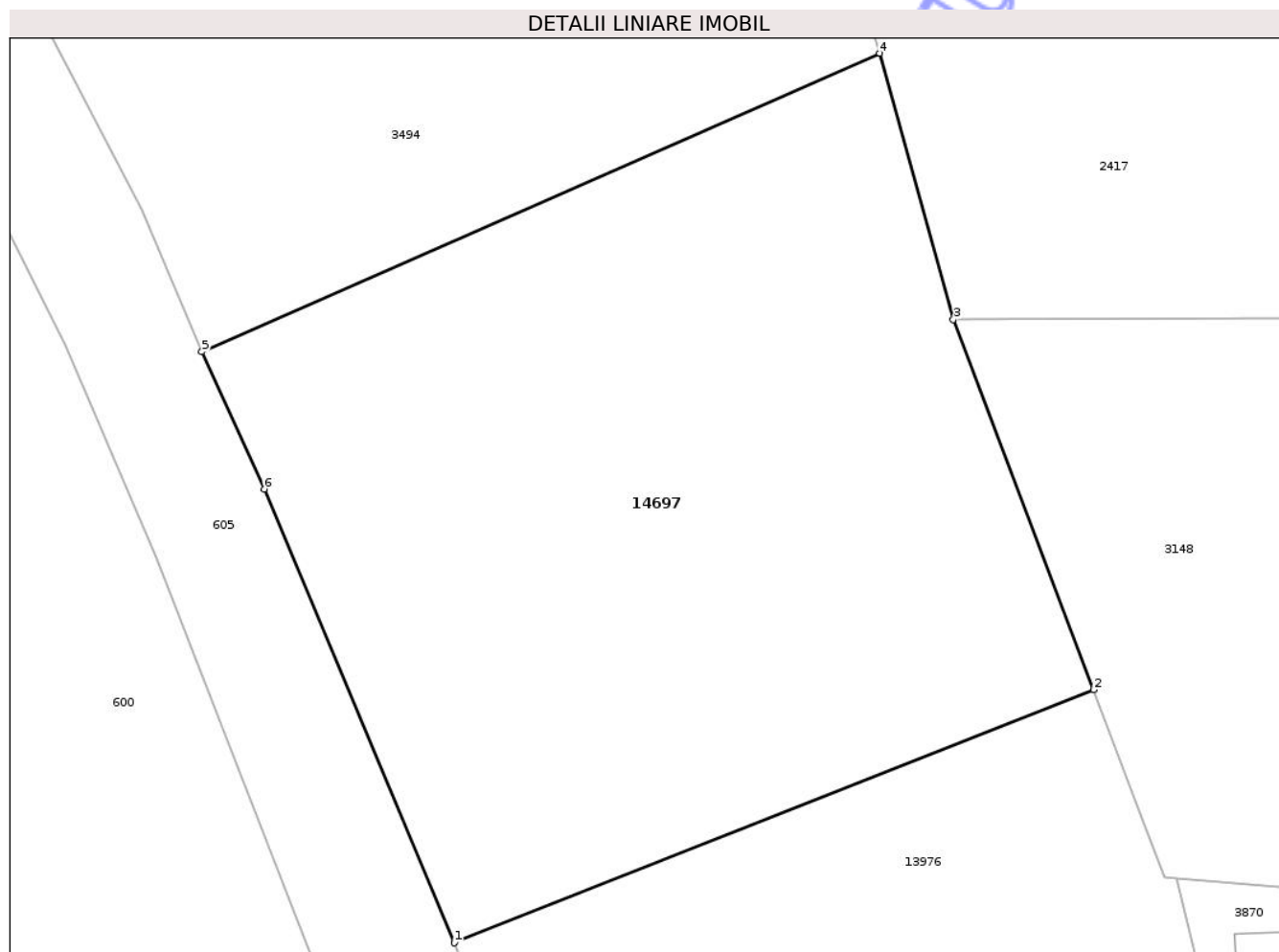
Inscrieri privind dezmembramintele dreptului de proprietate, drepturi reale de garanție și sarcini	Referințe
NU SUNT	

Anexa Nr. 1 La Partea I

Teren

Nr cadastral	Suprafața (mp)*	Observații / Referințe
	1.137	

* Suprafața este determinată în planul de proiecție Stereo 70.



Date referitoare la teren

Crt	Categorie folosință	Intra vilan	Suprafața (mp)	Tarla	Parcelă	Nr. topo	Observații / Referințe
1	faneata	DA	1.137	-	-	-	

Lungime Segmente

1) Valorile lungimilor segmentelor sunt obținute din proiecție în plan.

Punct început	X / Y	Punct sfârșit	X / Y	Lungime segment (** (m)
1	472.617,093 556.038,637	2	472.648,796 556.051,18	34.094
2	472.648,796 556.051,18	3	472.641,851 556.069,53	19.62
3	472.641,851 556.069,53	4	472.638,193 556.082,737	13.704
4	472.638,193 556.082,737	5	472.604,571 556.067,94	36.734
5	472.604,571 556.067,94	6	472.607,655 556.061,128	7.478

Punct început	X / Y	Punct sfârșit	X / Y	Lungime segment (** (m)
6	472.607,655 556.061,128	1	472.617,093 556.038,637	24.391

** Lungimile segmentelor sunt determinate în planul de proiecție Stereo 70 și sunt rotunjite la 1 milimetru.

*** Distanța dintre puncte este formată din segmente cumulate ce sunt mai mici decât valoarea 1 milimetru.

Neutilizabil în Circuitul Civil

**DATE DESPRE IMOBILUL NR. 14698**

Oficiul de Cadastru și Publicitate Imobiliară MUREȘ
Biroul de Cadastru și Publicitate Imobiliară Târgu Mureș

A. Partea I. Descrierea imobilului

TEREN Extravilan

Adresa: Jud. Mureș

Nr. Crt	Nr cadastral Nr. topografic	Suprafața* (mp)	Observații / Referințe
A1		8.516	Sector cadastral:13 Teren neimprejmuit;

B. Partea II. Proprietari și acte

Inscrieri privitoare la dreptul de proprietate și alte drepturi reale		Referințe
/		
Act Normativ nr. 7, din 13/03/1996 emis de PARLAMENTUL ROMANIEI;		
B1	Intabulare, drept de PROPRIETATE, dobandit prin Lege, cota actuala 1/1, cota initiala 1/1 1) NEIDENTIFICAT NEIDENTIFICAT	A1
B2	se noteaza mentiunea rezerva comisiei locale de fond funciar	A1

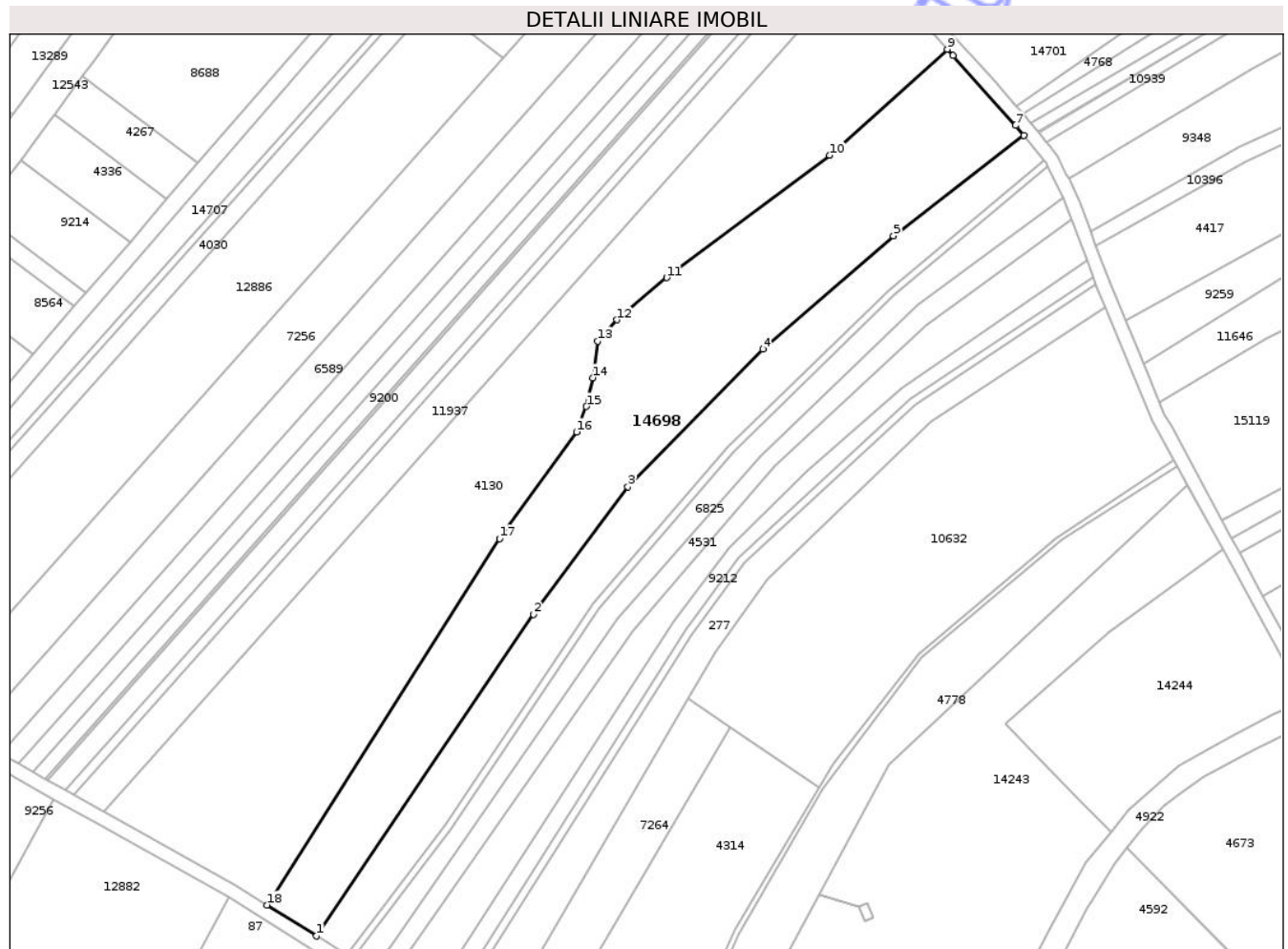
C. Partea III. SARCINI .

Inscrieri privind dezmembramintele dreptului de proprietate, drepturi reale de garanție și sarcini	Referințe
NU SUNT	

Teren

Nr cadastral	Suprafața (mp)*	Observații / Referințe
	8.516	

* Suprafața este determinată în planul de proiecție Stereo 70.



Date referitoare la teren

Crt	Categorie folosință	Intra vilan	Suprafața (mp)	Tarla	Parcelă	Nr. topo	Observații / Referințe
1	faneata	NU	8.516	-	-	-	

Lungime Segmente

1) Valorile lungimilor segmentelor sunt obținute din proiecție în plan.

Punct început	X / Y	Punct sfârșit	X / Y	Lungime segment (** (m)
1	473.090,471 558.844,556	2	473.155,391 558.940,624	115.947
2	473.155,391 558.940,624	3	473.183,619 558.978,732	47.424
3	473.183,619 558.978,732	4	473.224,021 559.019,84	57.638
4	473.224,021 559.019,84	5	473.263,011 559.053,714	51.649
5	473.263,011 559.053,714	6	473.302,008 559.083,685	49.184

Punct început	X / Y	Punct sfârșit	X / Y	Lungime segment (** (m)
6	473.302,008 559.083,685	7	473.299,558 559.086,69	3.877
7	473.299,558 559.086,69	8	473.280,849 559.107,539	28.013
8	473.280,849 559.107,539	9	473.279,143 559.109,441	2.555
9	473.279,143 559.109,441	10	473.243,961 559.077,777	47.333
10	473.243,961 559.077,777	11	473.195,243 559.041,189	60.927
11	473.195,243 559.041,189	12	473.180,36 559.028,62	19.48
12	473.180,36 559.028,62	13	473.174,655 559.022,276	8.532
13	473.174,655 559.022,276	14	473.173,064 559.011,288	11.103
14	473.173,064 559.011,288	15	473.171,223 559.002,725	8.759
15	473.171,223 559.002,725	16	473.168,271 558.995,144	8.135
16	473.168,271 558.995,144	17	473.145,208 558.963,224	39.38
17	473.145,208 558.963,224	18	473.075,745 558.853,791	129.617
18	473.075,745 558.853,791	1	473.090,471 558.844,556	17.382

** Lungimile segmentelor sunt determinate în planul de proiecție Stereo 70 și sunt rotunjite la 1 milimetru.

*** Distanța dintre puncte este formată din segmente cumulate ce sunt mai mici decât valoarea 1 milimetru.

**DATE DESPRE IMOBILUL NR. 14699**

Oficiul de Cadastru și Publicitate Imobiliară MUREȘ
Biroul de Cadastru și Publicitate Imobiliară Târgu Mureș

A. Partea I. Descrierea imobilului

TEREN Extravilan

Adresa: Jud. Mureș

Nr. Crt	Nr cadastral Nr. topografic	Suprafața* (mp)	Observații / Referințe
A1		193	Sector cadastral:17 Teren neimprejmuit;

B. Partea II. Proprietari și acte

Inscrieri privitoare la dreptul de proprietate și alte drepturi reale		Referințe
/		
Act Normativ nr. 7, din 13/03/1996 emis de PARLAMENTUL ROMANIEI;		
B1	Intabulare, drept de PROPRIETATE, dobandit prin Lege, cota actuala 1/1, cota initiala 1/1 1) NEIDENTIFICAT NEIDENTIFICAT	A1
B2	se noteaza mentiunea rezerva comisiei locale de fond funciar	A1

C. Partea III. SARCINI .

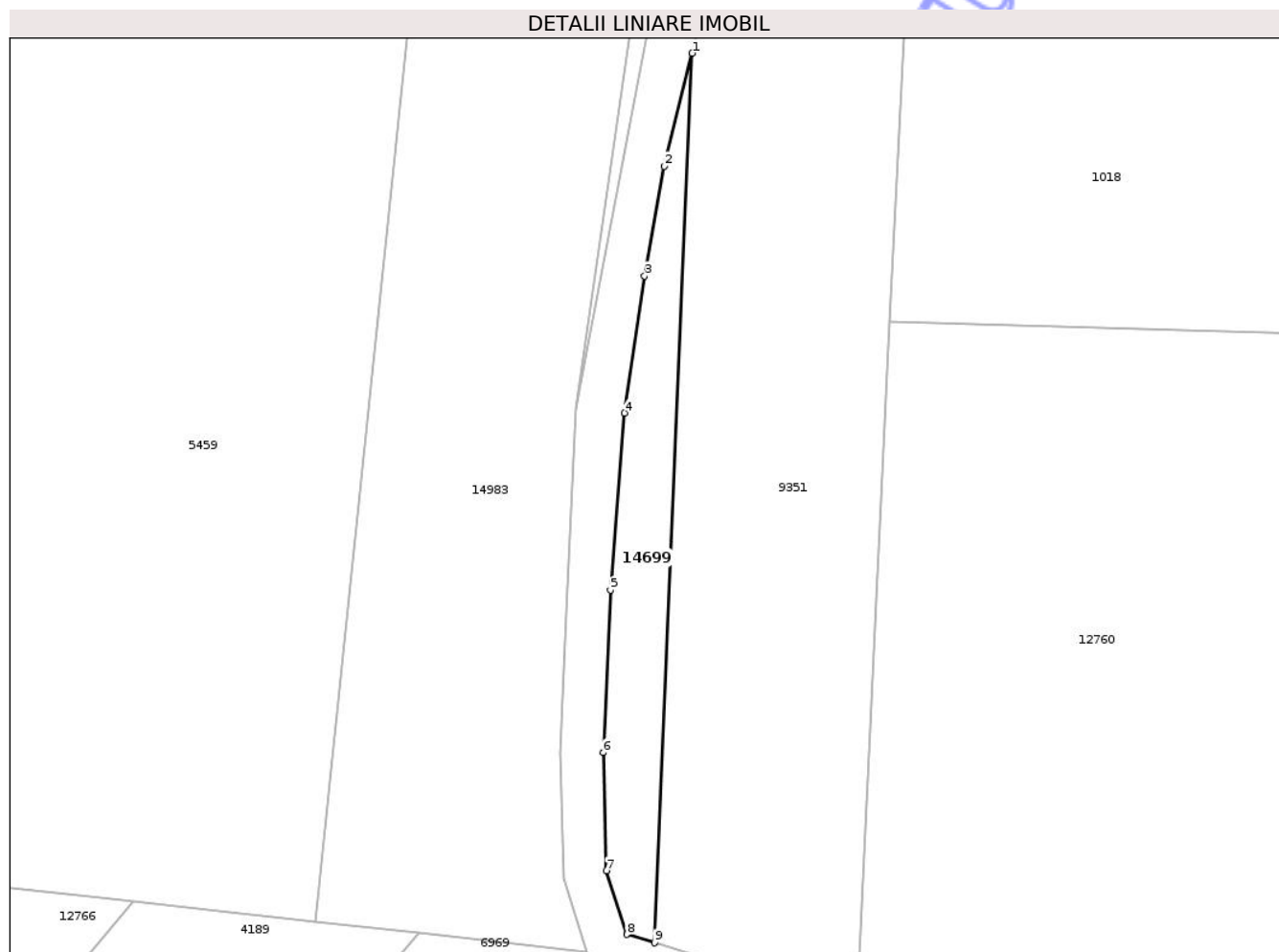
Inscrieri privind dezmembramintele dreptului de proprietate, drepturi reale de garanție și sarcini	Referințe
NU SUNT	

Anexa Nr. 1 La Partea I

Teren

Nr cadastral	Suprafața (mp)*	Observații / Referințe
	193	

* Suprafața este determinată în planul de proiecție Stereo 70.



Date referitoare la teren

Crt	Categorie folosință	Intra vilan	Suprafața (mp)	Tarla	Parcelă	Nr. topo	Observații / Referințe
1	arabil	NU	193	-	-	-	

Lungime Segmente

1) Valorile lungimilor segmentelor sunt obținute din proiecție în plan.

Punct început	X / Y	Punct sfârșit	X / Y	Lungime segment (** (m)
1	474.415,955 559.043,308	2	474.413,989 559.035,412	8.137
2	474.413,989 559.035,412	3	474.412,628 559.027,746	7.786
3	474.412,628 559.027,746	4	474.411,211 559.018,169	9.681
4	474.411,211 559.018,169	5	474.410,246 559.005,797	12.41
5	474.410,246 559.005,797	6	474.409,734 558.994,425	11.384

Punct început	X / Y	Punct sfârşit	X / Y	Lungime segment (** (m)
6	474.409,734 558.994,425	7	474.409,956 558.986,186	8.242
7	474.409,956 558.986,186	8	474.411,387 558.981,734	4.676
8	474.411,387 558.981,734	9	474.413,312 558.981,145	2.013
9	474.413,312 558.981,145	1	474.415,955 559.043,308	62.219

** Lungimile segmentelor sunt determinate în planul de proiecție Stereo 70 și sunt rotunjite la 1 milimetru.

*** Distanța dintre puncte este formată din segmente cumulate ce sunt mai mici decât valoarea 1 milimetru.

Neutilizabil în Circuitul Civil

**DATE DESPRE IMOBILUL NR. 14701**

Oficiul de Cadastru și Publicitate Imobiliară MUREȘ
Biroul de Cadastru și Publicitate Imobiliară Târgu Mureș

A. Partea I. Descrierea imobilului

TEREN Extravilan

Adresa: Jud. Mureș

Nr. Crt	Nr cadastral Nr. topografic	Suprafața* (mp)	Observații / Referințe
A1		10.582	Sector cadastral:13 Teren neimprejmuit;

B. Partea II. Proprietari și acte

Inscrieri privitoare la dreptul de proprietate și alte drepturi reale		Referințe
/		
Act Normativ nr. 7, din 13/03/1996 emis de PARLAMENTUL ROMANIEI;		
B1	Intabulare, drept de PROPRIETATE, dobandit prin Lege, cota actuala 1/1, cota initiala 1/1 1) NEIDENTIFICAT NEIDENTIFICAT	A1
B2	se noteaza mentiunea rezerva comisiei locale de fond funciar	A1

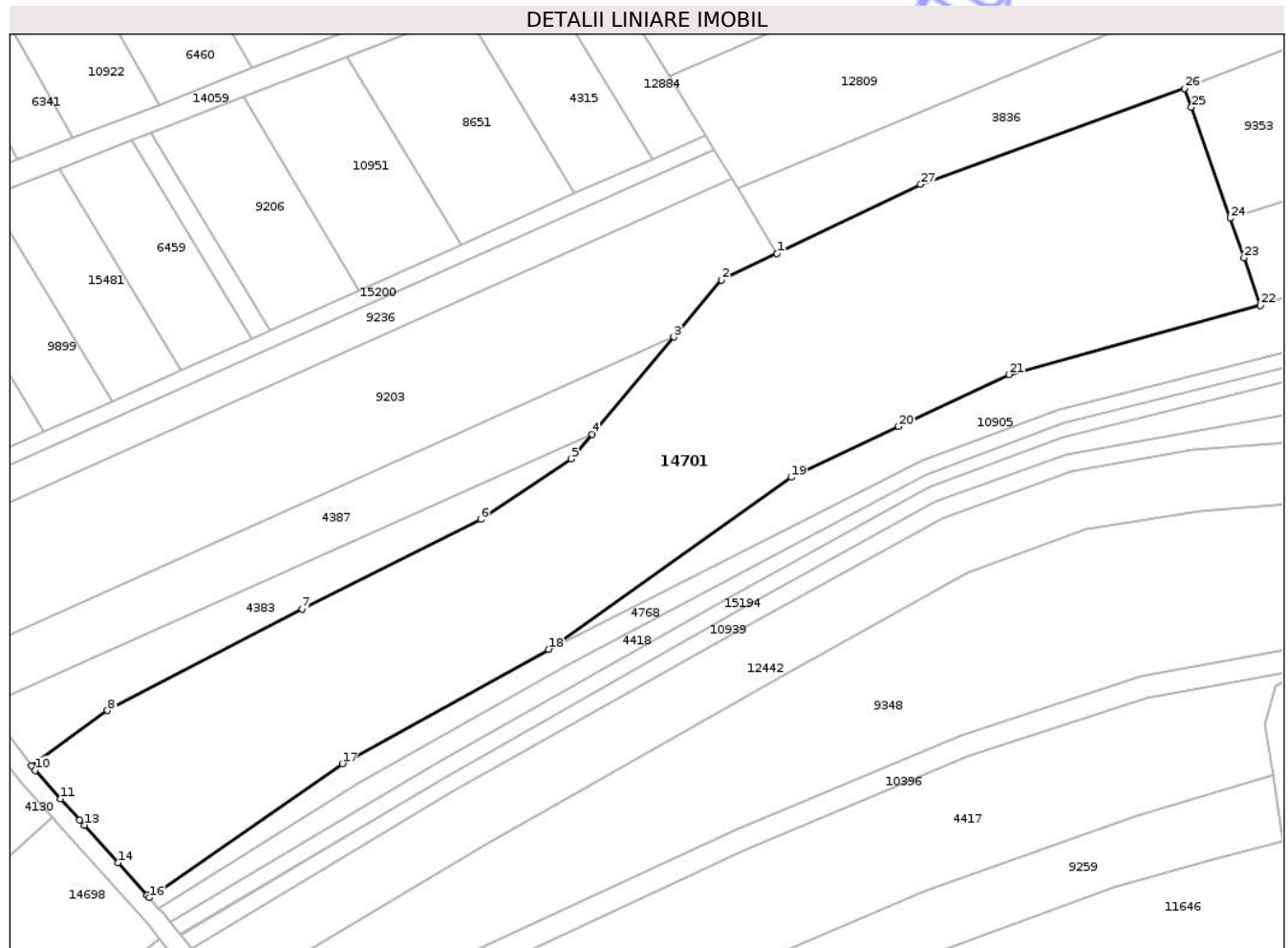
C. Partea III. SARCINI .

Inscrieri privind dezmembramintele dreptului de proprietate, drepturi reale de garanție și sarcini	Referințe
NU SUNT	

Teren

Nr cadastral	Suprafața (mp)*	Observații / Referințe
	10.582	

* Suprafața este determinată în planul de proiecție Stereo 70.



Date referitoare la teren

Crt	Categorie folosință	Intra vilan	Suprafața (mp)	Tarla	Parcelă	Nr. topo	Observații / Referințe
1	faneata	NU	10.582	-	-	-	

Lungime Segmente

1) Valorile lungimilor segmentelor sunt obținute din proiecție în plan.

Punct început	X / Y	Punct sfârșit	X / Y	Lungime segment (** (m)
1	473.432,631 559.228,584	2	473.420,924 559.222,962	12.987
3	473.410,826 559.210,971	4	473.393,515 559.190,415	26.874
5	473.389,111 559.185,185	6	473.369,932 559.172,37	23.066
7	473.332,139 559.153,462	8	473.290,955 559.131,987	46.447
9	473.274,874 559.120,331	10	473.275,634 559.119,339	1.25

Punct început	X / Y	Punct sfârșit	X / Y	Lungime segment (** (m)
2	473.420,924 559.222,962	3	473.410,826 559.210,971	15.677
4	473.393,515 559.190,415	5	473.389,111 559.185,185	6.837
6	473.369,932 559.172,37	7	473.332,139 559.153,462	42.259
8	473.290,955 559.131,987	9	473.274,874 559.120,331	19.861
10	473.275,634 559.119,339	11	473.281,039 559.113,317	8.092

Punct început	X / Y	Punct sfârșit	X / Y	Lungime segment (** (m)
11	473.281,039 559.113,317	12	473.285,082 559.108,811	6.054
13	473.286,033 559.107,751	14	473.293,161 559.099,808	10.672
15	473.299,316 559.092,948	16	473.299,79 559.092,42	0.71
17	473.340,631 559.120,767	18	473.384,304 559.144,975	49.934
19	473.435,618 559.181,295	20	473.458,377 559.192,033	25.165
21	473.481,711 559.203,042	22	473.534,956 559.217,687	55.222
23	473.531,473 559.227,661	24	473.528,541 559.236,059	8.895
25	473.520,35 559.259,518	26	473.518,961 559.263,498	4.215
27	473.463,091 559.243,21	1	473.432,631 559.228,584	33.79

Punct început	X / Y	Punct sfârșit	X / Y	Lungime segment (** (m)
12	473.285,082 559.108,811	13	473.286,033 559.107,751	1.424
14	473.293,161 559.099,808	15	473.299,316 559.092,948	9.216
16	473.299,79 559.092,42	17	473.340,631 559.120,767	49.715
18	473.384,304 559.144,975	19	473.435,618 559.181,295	62.867
20	473.458,377 559.192,033	21	473.481,711 559.203,042	25.801
22	473.534,956 559.217,687	23	473.531,473 559.227,661	10.565
24	473.528,541 559.236,059	25	473.520,35 559.259,518	24.848
26	473.518,961 559.263,498	27	473.463,091 559.243,21	59.44

** Lungimile segmentelor sunt determinate în planul de proiecție Stereo 70 și sunt rotunjite la 1 milimetru.

*** Distanța dintre puncte este formată din segmente cumulate ce sunt mai mici decât valoarea 1 milimetru.

Neutilizabil în
Civil

**DATE DESPRE IMOBILUL NR. 14702**

Oficiul de Cadastru și Publicitate Imobiliară MUREȘ
Biroul de Cadastru și Publicitate Imobiliară Târgu Mureș

A. Partea I. Descrierea imobilului

TEREN Extravilan

Adresa: Jud. Mureș

Nr. Crt	Nr cadastral Nr. topografic	Suprafața* (mp)	Observații / Referințe
A1		372	Sector cadastral:4 Teren neimprejmuit;

B. Partea II. Proprietari și acte

Inscrieri privitoare la dreptul de proprietate și alte drepturi reale	Referințe
/	
Act Normativ nr. 7, din 13/03/1996 emis de PARLAMENTUL ROMANIEI;	
B1	A1
Intabulare, drept de PROPRIETATE, dobândit prin Lege, cota actuala 1/1, cota initiala 1/1	
1) NEIDENTIFICAT NEIDENTIFICAT	
Act Notarial nr. 7, din 13/03/1996 emis de PARLAMENTUL ROMANIEI;	
B2	A1
se noteaza mentiunea de proprietar neidentificat	

C. Partea III. SARCINI .

Inscrieri privind dezmembramintele dreptului de proprietate, drepturi reale de garanție și sarcini	Referințe
NU SUNT	

Anexa Nr. 1 La Partea I

Teren

Nr cadastral	Suprafața (mp)*	Observații / Referințe
	372	

* Suprafața este determinată în planul de proiecție Stereo 70.



Date referitoare la teren

Crt	Categorie folosință	Intra vilan	Suprafața (mp)	Tarla	Parcelă	Nr. topo	Observații / Referințe
1	arabil	NU	372	-	-	-	

Lungime Segmente

1) Valorile lungimilor segmentelor sunt obținute din proiecție în plan.

Punct început	X / Y	Punct sfârșit	X / Y	Lungime segment (** (m)
1	471.401,672 557.975,352	2	471.402,619 557.978,024	2.835
3	471.408,706 557.977,23	4	471.422,202 557.973,878	13.906
5	471.441,256 557.970,041	6	471.470,323 557.963,028	29.901
7	471.492,332 557.957,823	8	471.517,473 557.952,442	25.71
9	471.539,791 557.947,59	10	471.555,581 557.944,503	16.089

Punct început	X / Y	Punct sfârșit	X / Y	Lungime segment (** (m)
2	471.402,619 557.978,024	3	471.408,706 557.977,23	6.139
4	471.422,202 557.973,878	5	471.441,256 557.970,041	19.436
6	471.470,323 557.963,028	7	471.492,332 557.957,823	22.616
8	471.517,473 557.952,442	9	471.539,791 557.947,59	22.839
10	471.555,581 557.944,503	11	471.575,871 557.939,828	20.822

Punct început	X / Y	Punct sfârșit	X / Y	Lungime segment (** (m)
11	471.575,871 557.939,828	12	471.588,838 557.937,005	13.271
13	471.595,032 557.937,024	14	471.593,389 557.937,341	1.673
15	471.580,418 557.939,846	16	471.573,28 557.941,6	7.35
17	471.572,102 557.941,736	18	471.564,527 557.943,663	7.816
19	471.561,34 557.944,385	20	471.549,32 557.947,11	12.325
21	471.498,467 557.958,951	22	471.493,92 557.959,73	4.613
23	471.480,92 557.962,42	24	471.464,78 557.966,342	16.61
25	471.465,191 557.967,857	26	471.447,538 557.972,303	18.204
27	471.446,981 557.970,106	28	471.429,066 557.974,466	18.438
29	471.428,992 557.974,14	30	471.402,129 557.980,645	27.639
31	471.400,224 557.979,246	1	471.401,672 557.975,352	4.155

Punct început	X / Y	Punct sfârșit	X / Y	Lungime segment (** (m)
12	471.588,838 557.937,005	13	471.595,032 557.937,024	6.194
14	471.593,389 557.937,341	15	471.580,418 557.939,846	13.211
16	471.573,28 557.941,6	17	471.572,102 557.941,736	1.186
18	471.564,527 557.943,663	19	471.561,34 557.944,385	3.268
20	471.549,32 557.947,11	21	471.498,467 557.958,951	52.213
22	471.493,92 557.959,73	23	471.480,92 557.962,42	13.275
24	471.464,78 557.966,342	25	471.465,191 557.967,857	1.57
26	471.447,538 557.972,303	27	471.446,981 557.970,106	2.267
28	471.429,066 557.974,466	29	471.428,992 557.974,14	0.334
30	471.402,129 557.980,645	31	471.400,224 557.979,246	2.364

** Lungimile segmentelor sunt determinate în planul de proiecție Stereo 70 și sunt rotunjite la 1 milimetru.

*** Distanța dintre puncte este formată din segmente cumulate ce sunt mai mici decât valoarea 1 milimetru.

**DATE DESPRE IMOBILUL NR. 14703**

Oficiul de Cadastru și Publicitate Imobiliară MUREȘ
Biroul de Cadastru și Publicitate Imobiliară Târgu Mureș

A. Partea I. Descrierea imobilului

TEREN Necunoscut

Adresa: Loc. Corunca, Jud. Mureș

Nr. Crt	Nr cadastral Nr. topografic	Suprafața* (mp)	Observații / Referințe
A1		424	Sector cadastral:3 Teren neimprejmuit;

B. Partea II. Proprietari și acte

Inscrieri privitoare la dreptul de proprietate și alte drepturi reale		Referințe
/		
Act Normativ nr. 7, din 13/03/1996 emis de PARLAMENTUL ROMANIEI;		
B1	Intabulare, drept de PROPRIETATE, dobândit prin Lege, cota actuala 1/1, cota initiala 1/1 1) NEIDENTIFICAT NEIDENTIFICAT	A1
B2	Se noteaza mentiunea proprietar neidentificat	A1

C. Partea III. SARCINI .

Inscrieri privind dezmembramintele dreptului de proprietate, drepturi reale de garanție și sarcini	Referințe
NU SUNT	

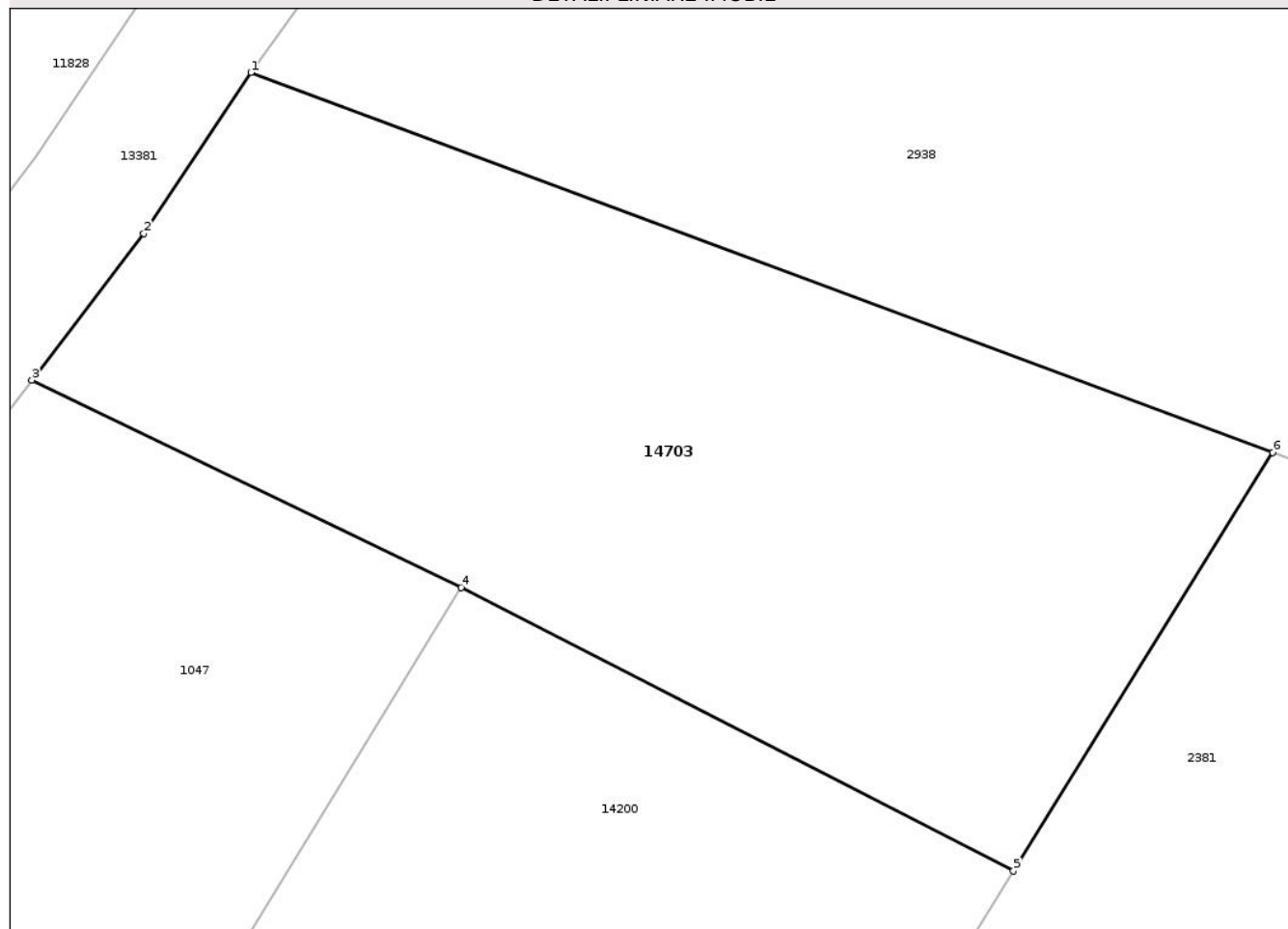
Anexa Nr. 1 La Partea I

Teren

Nr cadastral	Suprafața (mp)*	Observații / Referințe
	424	

* Suprafața este determinată în planul de proiecție Stereo 70.

DETALII LINIARE IMOBIL



Date referitoare la teren

Crt	Categorie folosință	Intravilan	Suprafața (mp)	Tarla	Parcelă	Nr. topo	Observații / Referințe
1	arabil	DA	351	-	-	-	
2	arabil	NU	73	-	-	-	

Lungime Segmente

1) Valorile lungimilor segmentelor sunt obținute din proiecție în plan.

Punct început	X / Y	Punct sfârșit	X / Y	Lungime segment (** (m))
1	471.578,249 558.322,8	2	471.575,005 558.317,934	5.848
2	471.575,005 558.317,934	3	471.571,617 558.313,5	5.58
3	471.571,617 558.313,5	4	471.584,604 558.307,225	14.424
4	471.584,604 558.307,225	5	471.601,327 558.298,654	18.792

Punct început	X / Y	Punct sfârșit	X / Y	Lungime segment (** (m)
5	471.601,327 558.298,654	6	471.609,171 558.311,313	14.892
6	471.609,171 558.311,313	1	471.578,249 558.322,8	32.987

** Lungimile segmentelor sunt determinate în planul de proiecție Stereo 70 și sunt rotunjite la 1 milimetru.

*** Distanța dintre puncte este formată din segmente cumulate ce sunt mai mici decât valoarea 1 milimetru.

Neutilizabil în Circuitul Civil

**DATE DESPRE IMOBILUL NR. 14704**

Oficiul de Cadastru și Publicitate Imobiliară MUREȘ
Biroul de Cadastru și Publicitate Imobiliară Târgu Mureș

A. Partea I. Descrierea imobilului

TEREN Intravilan

Adresa: Loc. Bozeni, Jud. Mureș

Nr. Crt	Nr cadastral Nr. topografic	Suprafața* (mp)	Observații / Referințe
A1		322	Sector cadastral:16 Teren neimprejmuit;

B. Partea II. Proprietari și acte

Inscrieri privitoare la dreptul de proprietate și alte drepturi reale		Referințe
/		
Act Normativ nr. 7, din 13/03/1996 emis de PARLAMENTUL ROMANIEI;		
B1	Intabulare, drept de PROPRIETATE, dobandit prin Lege, cota actuala 1/1, cota initiala 1/1 1) NEIDENTIFICAT NEIDENTIFICAT	A1
B2	Se noteaza mentiunea proprietar neidentificat	A1

C. Partea III. SARCINI .

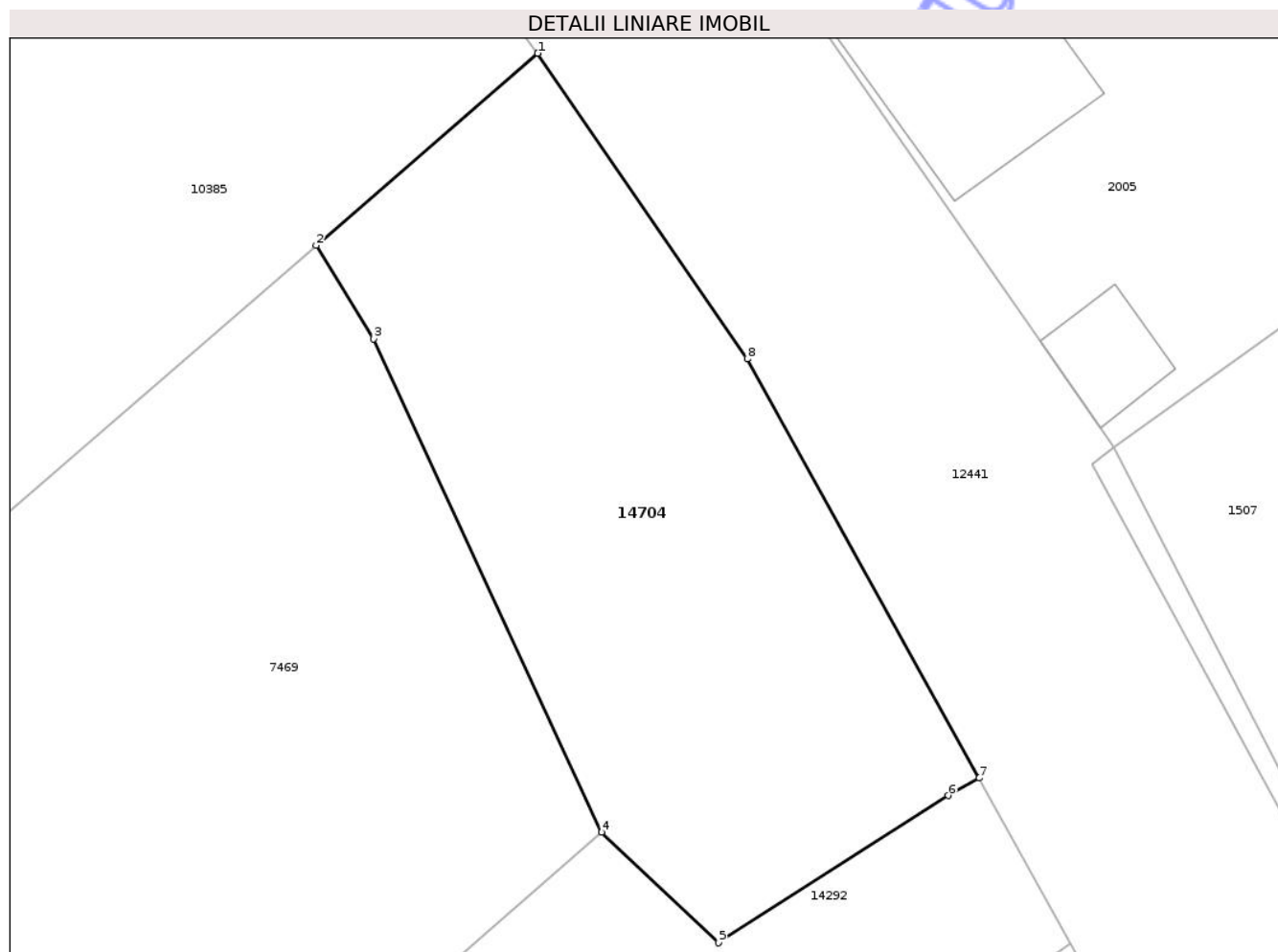
Inscrieri privind dezmembramintele dreptului de proprietate, drepturi reale de garanție și sarcini	Referințe
NU SUNT	

Anexa Nr. 1 La Partea I

Teren

Nr cadastral	Suprafața (mp)*	Observații / Referințe
	322	

* Suprafața este determinată în planul de proiecție Stereo 70.



Date referitoare la teren

Crt	Categorie folosință	Intravilan	Suprafața (mp)	Tarla	Parcelă	Nr. topo	Observații / Referințe
1	arabil	DA	322	-	-	-	

Lungime Segmente

1) Valorile lungimilor segmentelor sunt obținute din proiecție în plan.

Punct început	X / Y	Punct sfârșit	X / Y	Lungime segment (** (m)
1	475.524,268 558.777,716	2	475.516,611 558.771,08	10.132
2	475.516,611 558.771,08	3	475.518,6 558.767,853	3.791
3	475.518,6 558.767,853	4	475.526,483 558.750,807	18.781
4	475.526,483 558.750,807	5	475.530,52 558.746,989	5.556
5	475.530,52 558.746,989	6	475.538,457 558.752,077	9.428

Punct început	X / Y	Punct sfârșit	X / Y	Lungime segment (** (m)
6	475.538,457 558.752,077	7	475.539,53 558.752,677	1.229
7	475.539,53 558.752,677	8	475.531,511 558.767,158	16.553
8	475.531,511 558.767,158	1	475.524,268 558.777,716	12.804

** Lungimile segmentelor sunt determinate în planul de proiecție Stereo 70 și sunt rotunjite la 1 milimetru.

*** Distanța dintre puncte este formată din segmente cumulate ce sunt mai mici decât valoarea 1 milimetru.

Neutilizabil în Circuitul Civil

**DATE DESPRE IMOBILUL NR. 14705**

Oficiul de Cadastru și Publicitate Imobiliară MUREȘ
Biroul de Cadastru și Publicitate Imobiliară Târgu Mureș

A. Partea I. Descrierea imobilului

TEREN Intravilan

Adresa: Loc. Corunca, Jud. Mureș

Nr. Crt	Nr cadastral Nr. topografic	Suprafața* (mp)	Observații / Referințe
A1		116	Sector cadastral:2 Teren neimprejmuit;

B. Partea II. Proprietari și acte

Inscrieri privitoare la dreptul de proprietate și alte drepturi reale		Referințe
/		
Act Normativ nr. 7, din 13/03/1996 emis de PARLAMENTUL ROMANIEI;		
B1	Intabulare, drept de PROPRIETATE, dobândit prin Lege, cota actuala 1/1, cota initiala 1/1 1) NEIDENTIFICAT NEIDENTIFICAT	A1
B2	Se noteaza mentiunea proprietar neidentificat	A1

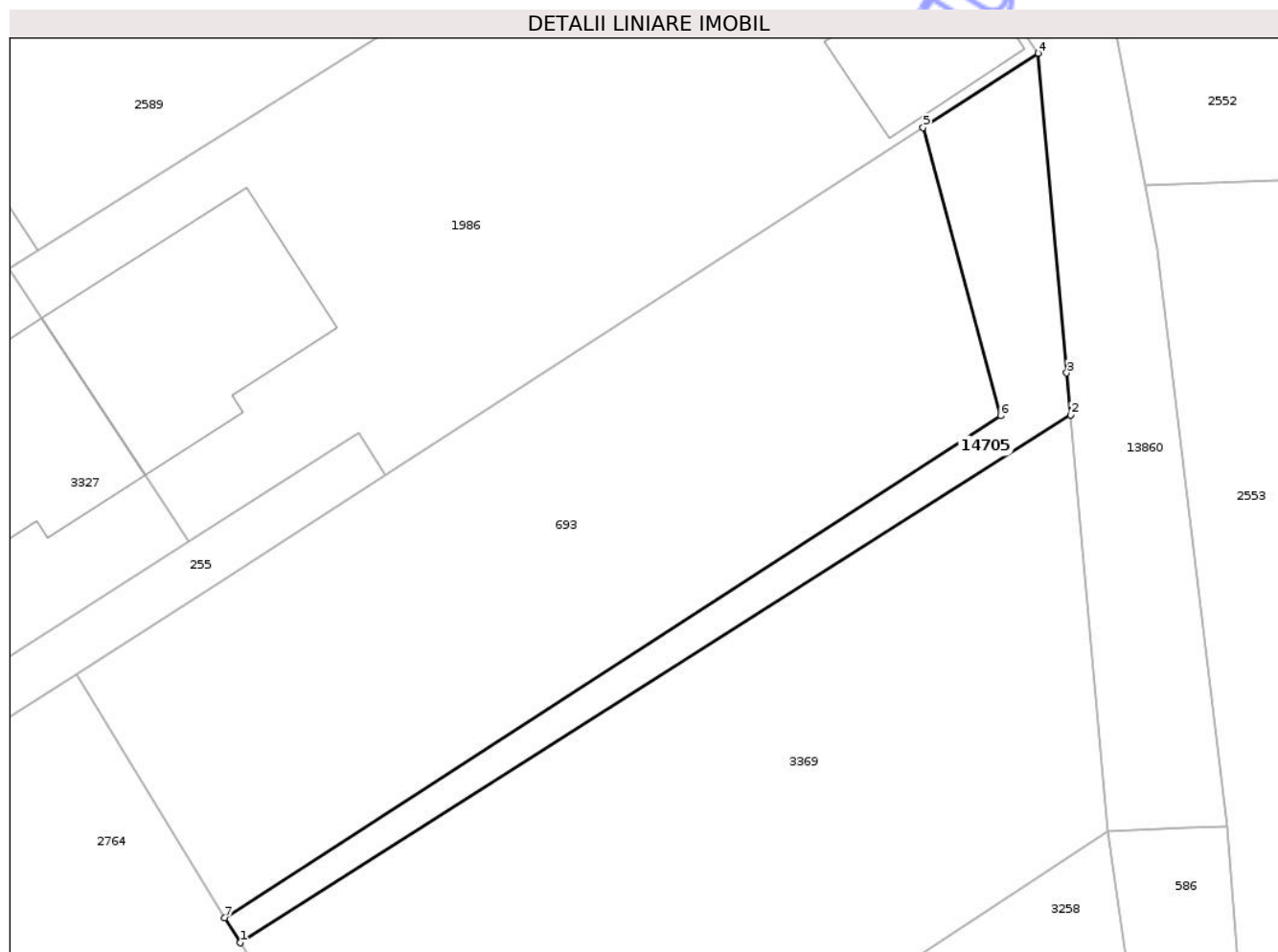
C. Partea III. SARCINI .

Inscrieri privind dezmembramintele dreptului de proprietate, drepturi reale de garanție și sarcini	Referințe
NU SUNT	

Teren

Nr cadastral	Suprafața (mp)*	Observații / Referințe
	116	

* Suprafața este determinată în planul de proiecție Stereo 70.



Date referitoare la teren

Crt	Categorie folosință	Intra vilan	Suprafața (mp)	Tarla	Parcelă	Nr. topo	Observații / Referințe
1	arabil	DA	116	-	-	-	

Lungime Segmente

1) Valorile lungimilor segmentelor sunt obținute din proiecție în plan.

Punct început	X / Y	Punct sfârșit	X / Y	Lungime segment (** (m)
1	470.075,849 557.926,29	2	470.111,274 557.948,788	41.965
2	470.111,274 557.948,788	3	470.111,113 557.950,584	1.803
3	470.111,113 557.950,584	4	470.109,891 557.964,215	13.686
4	470.109,891 557.964,215	5	470.104,988 557.961,048	5.837
5	470.104,988 557.961,048	6	470.108,29 557.948,758	12.726

Punct început	X / Y	Punct sfârșit	X / Y	Lungime segment (** (m)
6	470.108,29 557.948,758	7	470.075,199 557.927,356	39.409
7	470.075,199 557.927,356	1	470.075,849 557.926,29	1.249

** Lungimile segmentelor sunt determinate în planul de proiecție Stereo 70 și sunt rotunjite la 1 milimetru.

*** Distanța dintre puncte este formată din segmente cumulate ce sunt mai mici decât valoarea 1 milimetru.

Neutilizabil în Circuitul Civil

**DATE DESPRE IMOBILUL NR. 14706**

Oficiul de Cadastru și Publicitate Imobiliară MUREȘ
Biroul de Cadastru și Publicitate Imobiliară Târgu Mureș

A. Partea I. Descrierea imobilului

TEREN Necunoscut

Adresa: Loc. Corunca, Jud. Mureș

Nr. Crt	Nr cadastral Nr. topografic	Suprafața* (mp)	Observații / Referințe
A1		438	Sector cadastral:7 Teren neimprejmuit;

B. Partea II. Proprietari și acte

Inscrieri privitoare la dreptul de proprietate și alte drepturi reale		Referințe
/		
Act Normativ nr. 7, din 13/03/1996 emis de PARLAMENTUL ROMANIEI;		
B1	Intabulare, drept de PROPRIETATE, dobandit prin Lege, cota actuala 1/1, cota initiala 1/1 1) NEIDENTIFICAT NEIDENTIFICAT	A1
B2	Se noteaza mentiunea proprietar neidentificat	A1

C. Partea III. SARCINI .

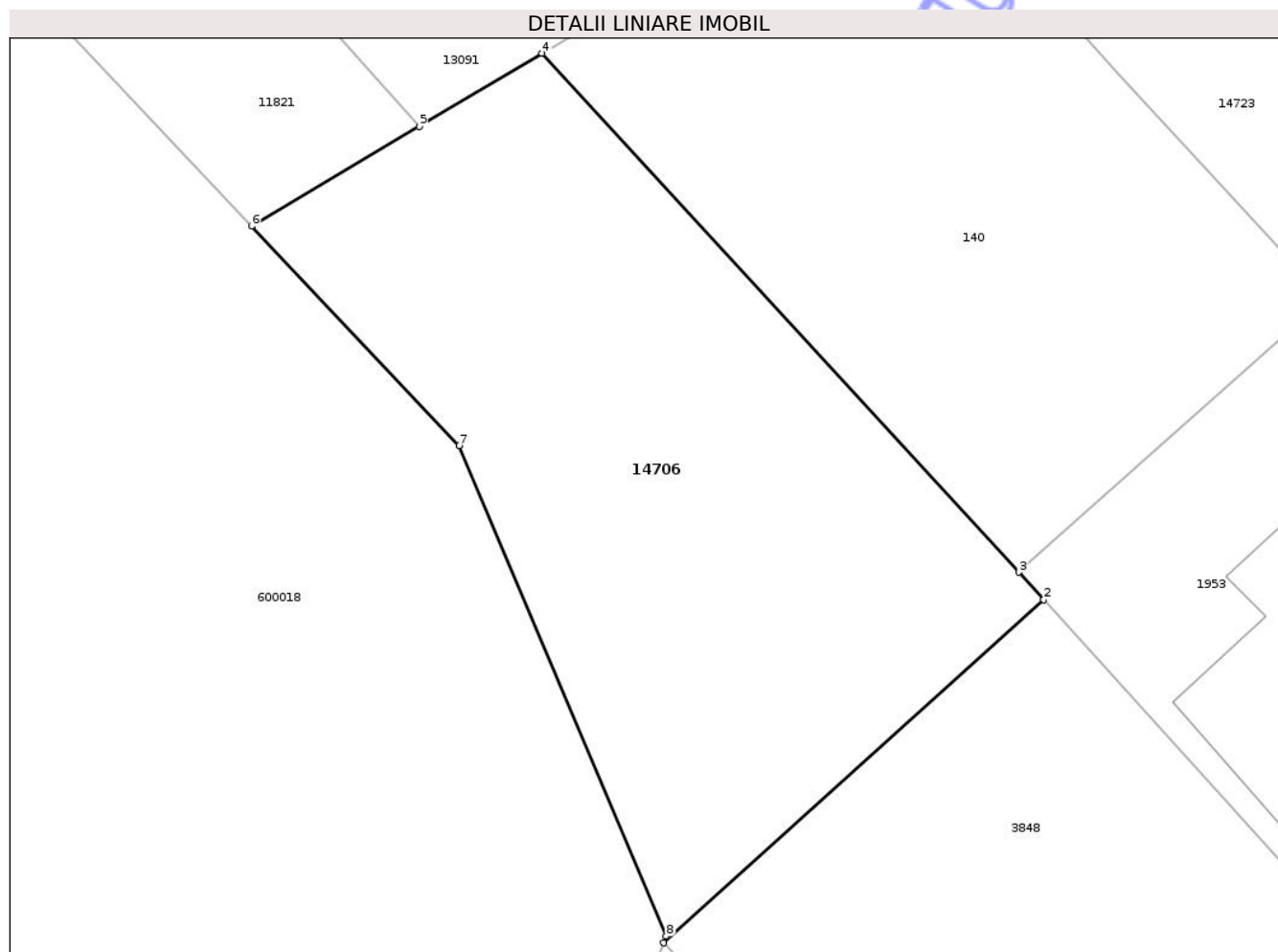
Inscrieri privind dezmembramintele dreptului de proprietate, drepturi reale de garanție și sarcini	Referințe
NU SUNT	

Anexa Nr. 1 La Partea I

Teren

Nr cadastral	Suprafața (mp)*	Observații / Referințe
	438	

* Suprafața este determinată în planul de proiecție Stereo 70.



Date referitoare la teren

Crt	Categorie folosință	Intravilan	Suprafața (mp)	Tarla	Parcelă	Nr. topo	Observații / Referințe
1	arabil	DA	151	-	-	-	
2	arabil	NU	287	-	-	-	

Lungime Segmente

1) Valorile lungimilor segmentelor sunt obținute din proiecție în plan.

Punct început	X / Y	Punct sfârșit	X / Y	Lungime segment (** (m))
1	470.660,679 556.325,419	2	470.675,224 556.338,543	19.591
2	470.675,224 556.338,543	3	470.674,276 556.339,593	1.415
3	470.674,276 556.339,593	4	470.656,024 556.359,44	26.964
4	470.656,024 556.359,44	5	470.651,317 556.356,643	5.475

Punct început	X / Y	Punct sfârșit	X / Y	Lungime segment (** (m)
5	470.651,317 556.356,643	6	470.644,906 556.352,832	7.458
6	470.644,906 556.352,832	7	470.652,841 556.344,428	11.558
7	470.652,841 556.344,428	8	470.660,776 556.325,667	20.37
8	470.660,776 556.325,667	1	470.660,679 556.325,419	0.266

** Lungimile segmentelor sunt determinate în planul de proiecție Stereo 70 și sunt rotunjite la 1 milimetru.

*** Distanța dintre puncte este formată din segmente cumulate ce sunt mai mici decât valoarea 1 milimetru.

Neutilizabil în Circuitul Civil

**DATE DESPRE IMOBILUL NR. 14707**

Oficiul de Cadastru și Publicitate Imobiliară MUREȘ
Biroul de Cadastru și Publicitate Imobiliară Târgu Mureș

A. Partea I. Descrierea imobilului

TEREN Extravilan

Adresa: Jud. Mureș

Nr. Crt	Nr cadastral Nr. topografic	Suprafața* (mp)	Observații / Referințe
A1		3.000	Sector cadastral:13 Teren neimprejmuit;

B. Partea II. Proprietari și acte

Inscrieri privitoare la dreptul de proprietate și alte drepturi reale		Referințe
/		
Act Normativ nr. 7, din 13/03/1996 emis de PARLAMENTUL ROMANIEI;		
B1	Intabulare, drept de PROPRIETATE, dobandit prin Lege, cota actuala 1/1, cota initiala 1/1 1) NEIDENTIFICAT NEIDENTIFICAT	A1
B2	se noteaza mentiunea rezerva comisiei locale de fond funciar	A1

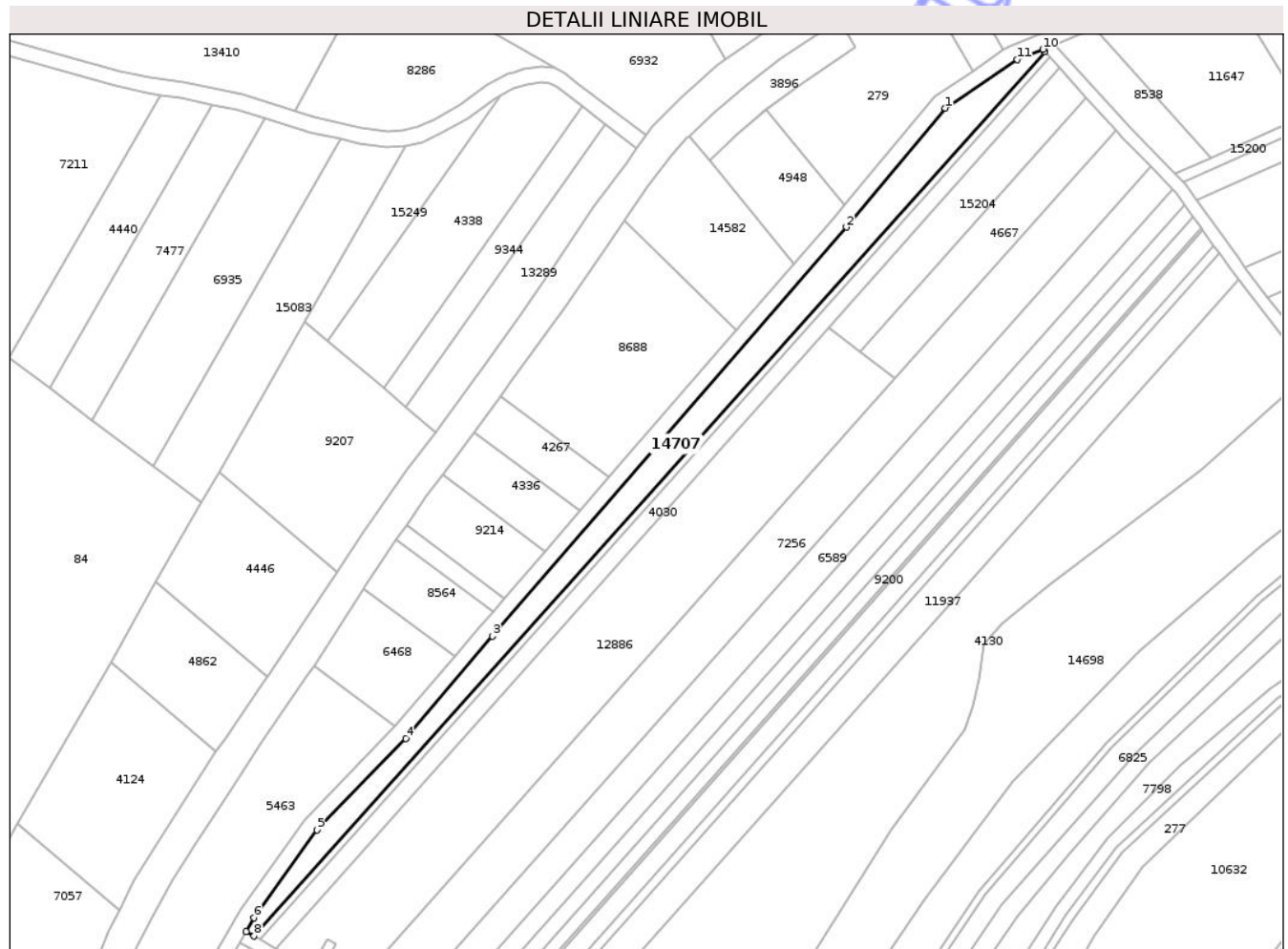
C. Partea III. SARCINI .

Inscrieri privind dezmembramintele dreptului de proprietate, drepturi reale de garanție și sarcini	Referințe
NU SUNT	

Teren

Nr cadastral	Suprafața (mp)*	Observații / Referințe
	3.000	

* Suprafața este determinată în planul de proiecție Stereo 70.



Date referitoare la teren

Crt	Categorie folosință	Intra vilan	Suprafața (mp)	Tarla	Parcelă	Nr. topo	Observații / Referințe
1	arabil	NU	3.000	-	-	-	

Lungime Segmente

1) Valorile lungimilor segmentelor sunt obținute din proiecție în plan.

Punct început	X / Y	Punct sfârșit	X / Y	Lungime segment (** (m)
1	473.162,314 559.193,096	2	473.130,74 559.155,243	49.293
2	473.130,74 559.155,243	3	473.017,858 559.024,841	172.473
3	473.017,858 559.024,841	4	472.990,18 558.992,279	42.736
4	472.990,18 558.992,279	5	472.961,897 558.963,096	40.64
5	472.961,897 558.963,096	6	472.941,84 558.935,159	34.391

Punct început	X / Y	Punct sfârșit	X / Y	Lungime segment (** (m)
6	472.941,84 558.935,159	7	472.939,235 558.930,783	5.093
7	472.939,235 558.930,783	8	472.941,83 558.929,328	2.975
8	472.941,83 558.929,328	9	473.194,068 559.211,153	378.219
9	473.194,068 559.211,153	10	473.193,396 559.211,898	1.003
10	473.193,396 559.211,898	11	473.185,278 559.208,641	8.747
11	473.185,278 559.208,641	1	473.162,314 559.193,096	27.731

** Lungimile segmentelor sunt determinate în planul de proiecție Stereo 70 și sunt rotunjite la 1 milimetru.

*** Distanța dintre puncte este formată din segmente cumulate ce sunt mai mici decât valoarea 1 milimetru.

Neutilizabil în Circuitul Civil

**DATE DESPRE IMOBILUL NR. 14708**

Oficiul de Cadastru și Publicitate Imobiliară MUREȘ
Biroul de Cadastru și Publicitate Imobiliară Târgu Mureș

A. Partea I. Descrierea imobilului

TEREN Extravilan

Adresa: Jud. Mureș

Nr. Crt	Nr cadastral Nr. topografic	Suprafața* (mp)	Observații / Referințe
A1		980	Sector cadastral:17 Teren neimprejmuit;

B. Partea II. Proprietari și acte

Inscrieri privitoare la dreptul de proprietate și alte drepturi reale		Referințe
/		
Act Normativ nr. 7, din 13/03/1996 emis de PARLAMENTUL ROMANIEI;		
B1	Intabulare, drept de PROPRIETATE, dobândit prin Lege, cota actuala 1/1, cota initiala 1/1 1) NEIDENTIFICAT NEIDENTIFICAT	A1
B2	Se noteaza mentiunea proprietar neidentificat	A1

C. Partea III. SARCINI .

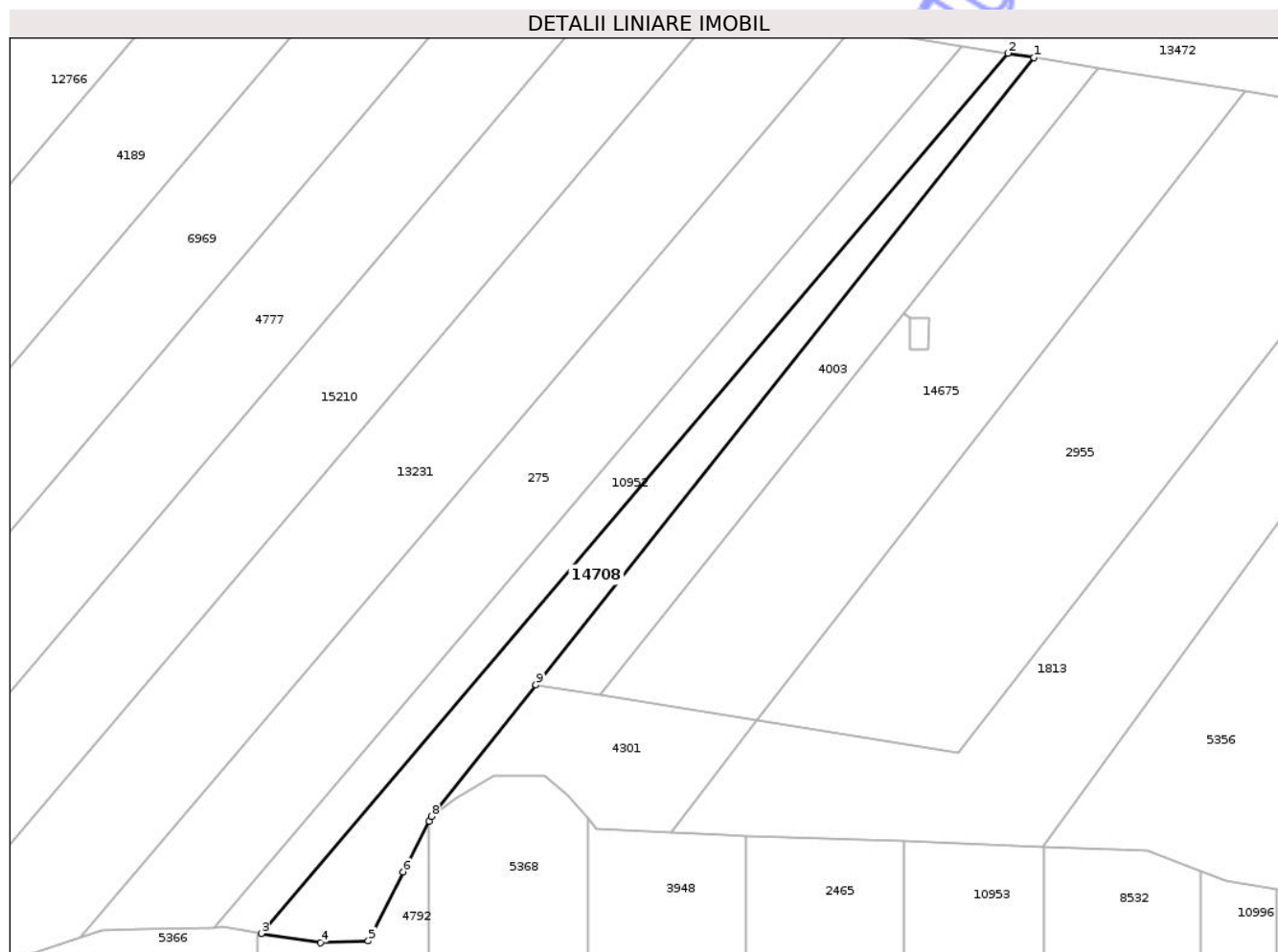
Inscrieri privind dezmembramintele dreptului de proprietate, drepturi reale de garanție și sarcini	Referințe
NU SUNT	

Anexa Nr. 1 La Partea I

Teren

Nr cadastral	Suprafața (mp)*	Observații / Referințe
	980	

* Suprafața este determinată în planul de proiecție Stereo 70.



Date referitoare la teren

Crt	Categorie folosință	Intra vilan	Suprafața (mp)	Tarla	Parcelă	Nr. topo	Observații / Referințe
1	arabil	NU	980	-	-	-	

Lungime Segmente

1) Valorile lungimilor segmentelor sunt obținute din proiecție în plan.

Punct început	X / Y	Punct sfârșit	X / Y	Lungime segment (** (m)
1	474.484,386 558.958,943	2	474.480,679 558.959,542	3.755
2	474.480,679 558.959,542	3	474.375,847 558.836,045	161.992
3	474.375,847 558.836,045	4	474.384,202 558.834,726	8.458
4	474.384,202 558.834,726	5	474.390,886 558.834,998	6.69
5	474.390,886 558.834,998	6	474.395,747 558.844,677	10.831

Punct început	X / Y	Punct sfârșit	X / Y	Lungime segment (** (m)
6	474.395,747 558.844,677	7	474.399,424 558.851,81	8.025
7	474.399,424 558.851,81	8	474.399,758 558.852,458	0.729
8	474.399,758 558.852,458	9	474.414,427 558.870,916	23.577
9	474.414,427 558.870,916	1	474.484,386 558.958,943	112.441

** Lungimile segmentelor sunt determinate în planul de proiecție Stereo 70 și sunt rotunjite la 1 milimetru.

*** Distanța dintre puncte este formată din segmente cumulate ce sunt mai mici decât valoarea 1 milimetru.

Neutilizabil în Circuitul Civil

**DATE DESPRE IMOBILUL NR. 14709**

Oficiul de Cadastru și Publicitate Imobiliară MUREȘ
Biroul de Cadastru și Publicitate Imobiliară Târgu Mureș

A. Partea I. Descrierea imobilului

TEREN Extravilan

Adresa: Jud. Mureș

Nr. Crt	Nr cadastral Nr. topografic	Suprafața* (mp)	Observații / Referințe
A1		1.194	Sector cadastral:17 Teren neimprejmuit;

B. Partea II. Proprietari și acte

Inscrieri privitoare la dreptul de proprietate și alte drepturi reale		Referințe
/		
Act Normativ nr. 7, din 13/03/1996 emis de PARLAMENTUL ROMANIEI;		
B1	Intabulare, drept de PROPRIETATE, dobandit prin Lege, cota actuala 1/1, cota initiala 1/1 1) NEIDENTIFICAT NEIDENTIFICAT	A1
B2	Se noteaza mentiunea proprietar neidentificat	A1

C. Partea III. SARCINI .

Inscrieri privind dezmembramintele dreptului de proprietate, drepturi reale de garanție și sarcini	Referințe
NU SUNT	

Anexa Nr. 1 La Partea I

Teren

Nr cadastral	Suprafața (mp)*	Observații / Referințe
	1.194	

* Suprafața este determinată în planul de proiecție Stereo 70.



Date referitoare la teren

Crt	Categorie folosință	Intravilan	Suprafața (mp)	Tarla	Parcelă	Nr. topo	Observații / Referințe
1	padure	NU	1.194	-	-	-	

Lungime Segmente

1) Valorile lungimilor segmentelor sunt obținute din proiecție în plan.

Punct început	X / Y	Punct sfârșit	X / Y	Lungime segment (** (m)
1	474.691,299 558.826,415	2	474.702,536 558.852,326	28.243
3	474.710,767 558.871,506	4	474.723,797 558.869,421	13.196
5	474.742,754 558.866,388	6	474.747,408 558.865,643	4.713
7	474.753,342 558.864,693	8	474.772,457 558.861,634	19.358
9	474.772,506 558.861,628	10	474.788,355 558.859,388	16.007

Punct început	X / Y	Punct sfârșit	X / Y	Lungime segment (** (m)
2	474.702,536 558.852,326	3	474.710,767 558.871,506	20.872
4	474.723,797 558.869,421	5	474.742,754 558.866,388	19.198
6	474.747,408 558.865,643	7	474.753,342 558.864,693	6.01
8	474.772,457 558.861,634	9	474.772,506 558.861,628	0.049
10	474.788,355 558.859,388	11	474.798,94 558.857,893	10.69

Punct început	X / Y	Punct sfârșit	X / Y	Lungime segment (** (m)
11	474.798,94 558.857,893	12	474.811,714 558.852,649	13.808
13	474.831,758 558.844,42	14	474.835,729 558.842,79	4.293
15	474.837,287 558.846,251	16	474.831,861 558.848,485	5.868
17	474.812,241 558.856,561	18	474.800,498 558.861,353	12.683
19	474.789,339 558.863,065	20	474.773,796 558.865,45	15.725
21	474.773,471 558.865,5	22	474.755,012 558.868,693	18.733
23	474.749,197 558.869,699	24	474.744,638 558.870,487	4.627
25	474.741,517 558.871,027	26	474.706,636 558.877,336	35.447
27	474.699,246 558.857,22	28	474.695,223 558.846,146	11.782
29	474.689,005 558.829,025	30	474.632,578 558.841,561	57.803
31	474.605,335 558.853,032	32	474.581,518 558.866,03	27.133
33	474.577,638 558.860,676	34	474.592,657 558.854,319	16.309
35	474.599,25 558.851,528	36	474.609,759 558.847,08	11.412
37	474.628,363 558.839,205	38	474.629,718 558.838,632	1.471
39	474.673,852 558.829,876	1	474.691,299 558.826,415	17.787

Punct început	X / Y	Punct sfârșit	X / Y	Lungime segment (** (m)
12	474.811,714 558.852,649	13	474.831,758 558.844,42	21.667
14	474.835,729 558.842,79	15	474.837,287 558.846,251	3.796
16	474.831,861 558.848,485	17	474.812,241 558.856,561	21.217
18	474.800,498 558.861,353	19	474.789,339 558.863,065	11.29
20	474.773,796 558.865,45	21	474.773,471 558.865,5	0.329
22	474.755,012 558.868,693	23	474.749,197 558.869,699	5.901
24	474.744,638 558.870,487	25	474.741,517 558.871,027	3.167
26	474.706,636 558.877,336	27	474.699,246 558.857,22	21.43
28	474.695,223 558.846,146	29	474.689,005 558.829,025	18.215
30	474.632,578 558.841,561	31	474.605,335 558.853,032	29.56
32	474.581,518 558.866,03	33	474.577,638 558.860,676	6.612
34	474.592,657 558.854,319	35	474.599,25 558.851,528	7.159
36	474.609,759 558.847,08	37	474.628,363 558.839,205	20.202
38	474.629,718 558.838,632	39	474.673,852 558.829,876	44.994

** Lungimile segmentelor sunt determinate în planul de proiecție Stereo 70 și sunt rotunjite la 1 milimetru.

*** Distanța dintre puncte este formată din segmente cumulate ce sunt mai mici decât valoarea 1 milimetru.

**DATE DESPRE IMOBILUL NR. 14710**

Oficiul de Cadastru și Publicitate Imobiliară MUREȘ
Biroul de Cadastru și Publicitate Imobiliară Târgu Mureș

A. Partea I. Descrierea imobilului

TEREN Necunoscut

Adresa: Loc. Bozeni, Jud. Mureș

Nr. Crt	Nr cadastral Nr. topografic	Suprafața* (mp)	Observații / Referințe
A1		6.587	Sector cadastral:14 Teren neimprejmuit;

B. Partea II. Proprietari și acte

Inscrieri privitoare la dreptul de proprietate și alte drepturi reale		Referințe
/		
Act Normativ nr. 7, din 13/03/1996 emis de PARLAMENTUL ROMANIEI;		
B1	Intabulare, drept de PROPRIETATE, dobandit prin Lege, cota actuala 1/1, cota initiala 1/1 1) NEIDENTIFICAT NEIDENTIFICAT	A1
B2	Se noteaza mentiunea proprietar neidentificat	A1

C. Partea III. SARCINI .

Inscrieri privind dezmembramintele dreptului de proprietate, drepturi reale de garanție și sarcini	Referințe
NU SUNT	

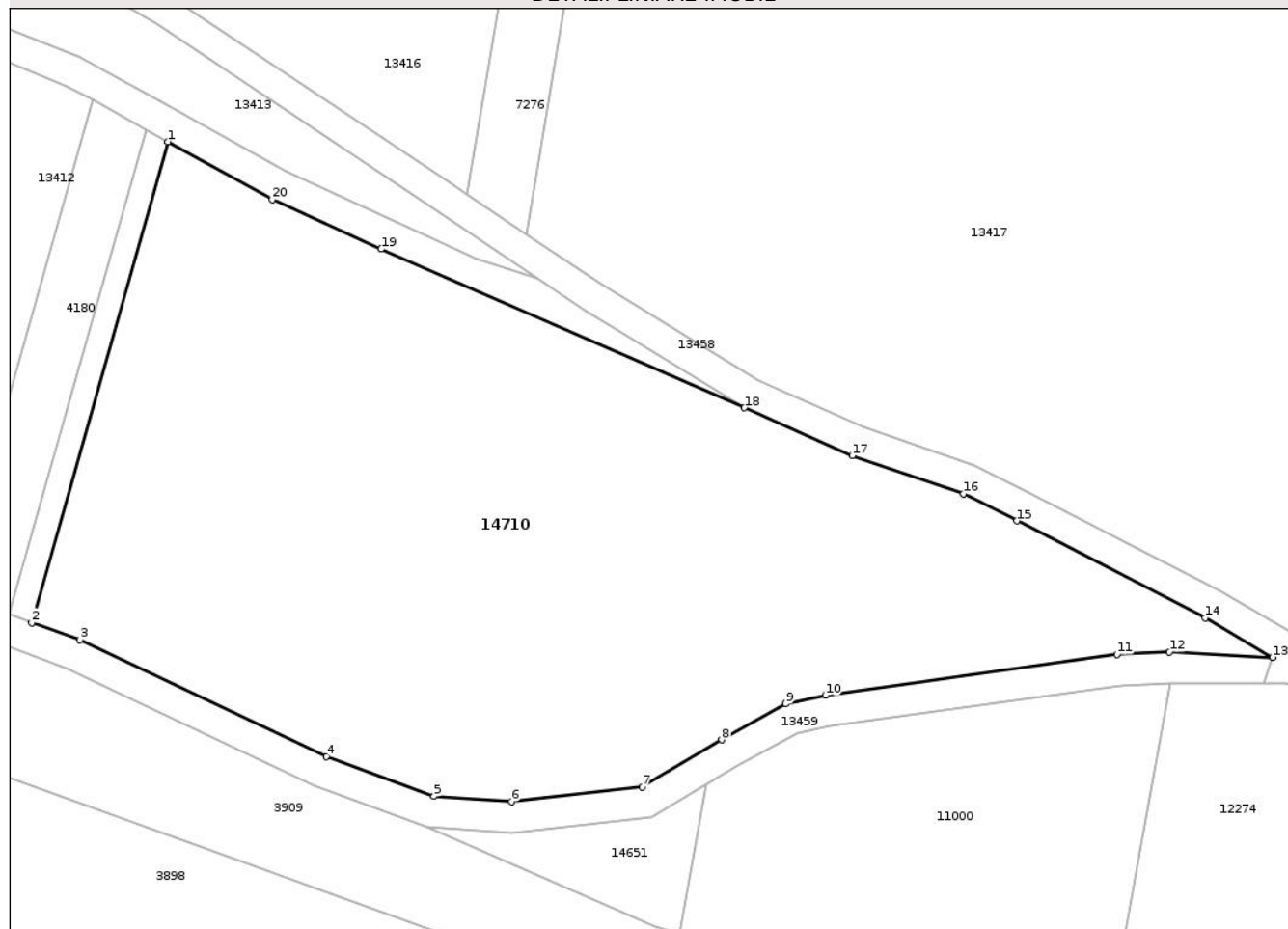
Anexa Nr. 1 La Partea I

Teren

Nr cadastral	Suprafața (mp)*	Observații / Referințe
	6.587	

* Suprafața este determinată în planul de proiecție Stereo 70.

DETALII LINIARE IMOBIL



Date referitoare la teren

Crt	Categorie folosință	Intra vilan	Suprafața (mp)	Tarla	Parcelă	Nr. topo	Observații / Referințe
1	faneata	DA	2.433	-	-	-	
2	faneata	NU	4.154	-	-	-	

Lungime Segmente

1) Valorile lungimilor segmentelor sunt obținute din proiecție în plan.

Punct început	X / Y	Punct sfârșit	X / Y	Lungime segment (** (m))
1	474.082,89 559.507,198	2	474.065,302 559.445,102	64.539
2	474.065,302 559.445,102	3	474.071,473 559.442,873	6.561
3	474.071,473 559.442,873	4	474.103,367 559.427,826	35.265
4	474.103,367 559.427,826	5	474.117,276 559.422,697	14.825

Punct început	X / Y	Punct sfârșit	X / Y	Lungime segment (** (m)
5	474.117,276 559.422,697	6	474.127,295 559.421,97	10.045
6	474.127,295 559.421,97	7	474.144,166 559.423,876	16.978
7	474.144,166 559.423,876	8	474.154,44 559.429,97	11.945
8	474.154,44 559.429,97	9	474.162,742 559.434,607	9.509
9	474.162,742 559.434,607	10	474.167,858 559.435,716	5.235
10	474.167,858 559.435,716	11	474.205,562 559.440,995	38.072
11	474.205,562 559.440,995	12	474.212,332 559.441,324	6.778
12	474.212,332 559.441,324	13	474.225,67 559.440,607	13.357
13	474.225,67 559.440,607	14	474.216,921 559.445,687	10.117
14	474.216,921 559.445,687	15	474.192,611 559.458,228	27.354
15	474.192,611 559.458,228	16	474.185,685 559.461,738	7.765
16	474.185,685 559.461,738	17	474.171,33 559.466,651	15.172
17	474.171,33 559.466,651	18	474.157,403 559.472,83	15.236
18	474.157,403 559.472,83	19	474.110,467 559.493,344	51.223
19	474.110,467 559.493,344	20	474.096,381 559.499,737	15.469
20	474.096,381 559.499,737	1	474.082,89 559.507,198	15.417

** Lungimile segmentelor sunt determinate în planul de proiecție Stereo 70 și sunt rotunjite la 1 milimetru.

*** Distanța dintre puncte este formată din segmente cumulate ce sunt mai mici decât valoarea 1 milimetru.

**DATE DESPRE IMOBILUL NR. 14711**

Oficiul de Cadastru și Publicitate Imobiliară MUREȘ
Biroul de Cadastru și Publicitate Imobiliară Târgu Mureș

A. Partea I. Descrierea imobilului

TEREN Intravilan

Adresa: Loc. Corunca, Jud. Mureș

Nr. Crt	Nr cadastral Nr. topografic	Suprafața* (mp)	Observații / Referințe
A1		599	Sector cadastral:8 Teren neimprejmuit;

B. Partea II. Proprietari și acte

Inscrieri privitoare la dreptul de proprietate și alte drepturi reale		Referințe
/		
Act Normativ nr. 7, din 13/03/1996 emis de PARLAMENTUL ROMANIEI;		
B1	Intabulare, drept de PROPRIETATE, dobandit prin Lege, cota actuala 1/1, cota initiala 1/1 1) NEIDENTIFICAT NEIDENTIFICAT	A1
B2	Se noteaza mentiunea proprietar neidentificat	A1

C. Partea III. SARCINI .

Inscrieri privind dezmembramintele dreptului de proprietate, drepturi reale de garanție și sarcini	Referințe
NU SUNT	

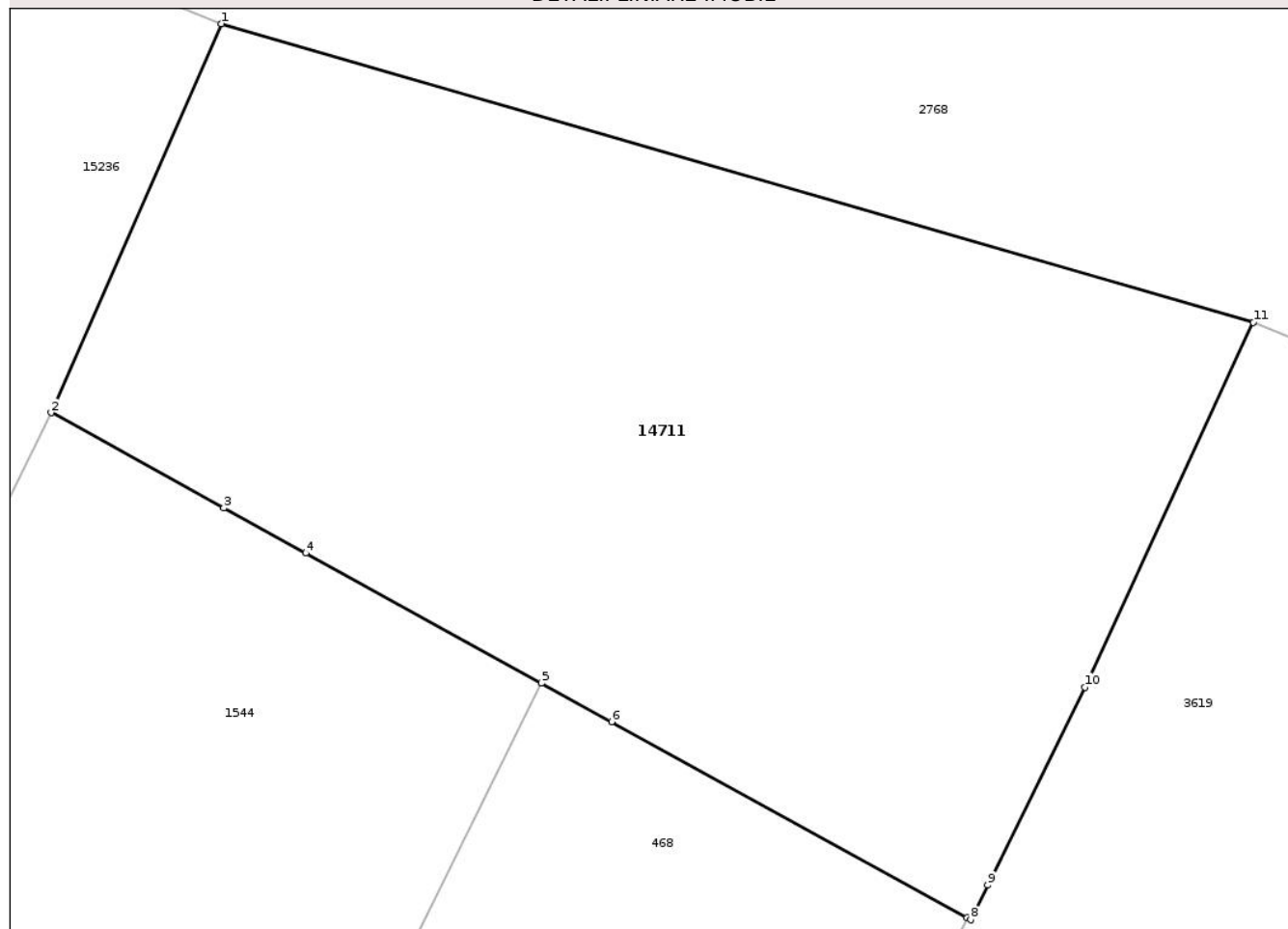
Anexa Nr. 1 La Partea I

Teren

Nr cadastral	Suprafața (mp)*	Observații / Referințe
	599	

* Suprafața este determinată în planul de proiecție Stereo 70.

DETALII LINIARE IMOBIL



Date referitoare la teren

Crt	Categorie folosință	Intra vilan	Suprafața (mp)	Tarla	Parcelă	Nr. topo	Observații / Referințe
1	faneata	DA	599	-	-	-	

Lungime Segmente

1) Valorile lungimilor segmentelor sunt obținute din proiecție în plan.

Punct început	X / Y	Punct sfârșit	X / Y	Lungime segment (** (m)
1	471.132,96 556.793,104	2	471.127,446 556.780,539	13.722
2	471.127,446 556.780,539	3	471.133,033 556.777,461	6.379
3	471.133,033 556.777,461	4	471.135,683 556.776,001	3.026
4	471.135,683 556.776,001	5	471.143,306 556.771,802	8.703
5	471.143,306 556.771,802	6	471.145,574 556.770,552	2.59

Punct început	X / Y	Punct sfârșit	X / Y	Lungime segment (** (m)
6	471.145,574 556.770,552	7	471.157,062 556.764,224	13.116
7	471.157,062 556.764,224	8	471.157,186 556.764,156	0.141
8	471.157,186 556.764,156	9	471.157,732 556.765,275	1.245
9	471.157,732 556.765,275	10	471.160,879 556.771,67	7.127
10	471.160,879 556.771,67	11	471.166,33 556.783,454	12.984
11	471.166,33 556.783,454	1	471.132,96 556.793,104	34.737

** Lungimile segmentelor sunt determinate în planul de proiecție Stereo 70 și sunt rotunjite la 1 milimetru.

*** Distanța dintre puncte este formată din segmente cumulate ce sunt mai mici decât valoarea 1 milimetru.

Neutilizabil în Circuitul Civil

**DATE DESPRE IMOBILUL NR. 14712**

Oficiul de Cadastru și Publicitate Imobiliară MUREȘ
Biroul de Cadastru și Publicitate Imobiliară Târgu Mureș

A. Partea I. Descrierea imobilului

TEREN Intravilan

Adresa: Loc. Corunca, Jud. Mureș

Nr. Crt	Nr cadastral Nr. topografic	Suprafața* (mp)	Observații / Referințe
A1		277	Sector cadastral:7 Teren neimprejmuit;

B. Partea II. Proprietari și acte

Inscrieri privitoare la dreptul de proprietate și alte drepturi reale	Referințe
/	
Act Normativ nr. 7, din 13/03/1996 emis de PARLAMENTUL ROMANIEI;	
B1	A1
Intabulare, drept de PROPRIETATE, dobândit prin Lege, cota actuala 1/1, cota initiala 1/1	
1) NEIDENTIFICAT NEIDENTIFICAT	
Act Notarial nr. 7, din 13/03/1996 emis de PARLAMENTUL ROMANIEI;	
B2	A1
se noteaza mentiunea de proprietar neidentificat	

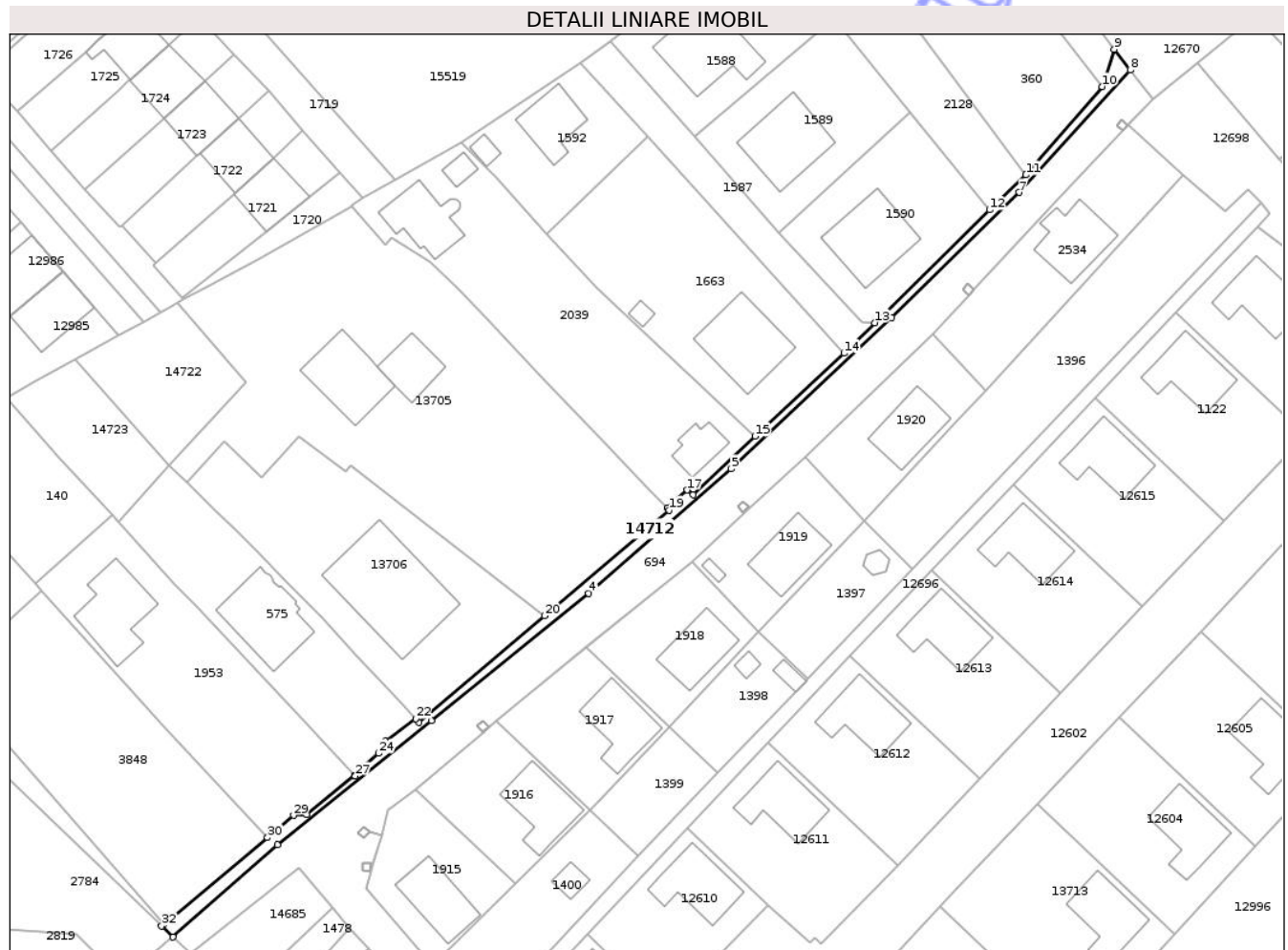
C. Partea III. SARCINI .

Inscrieri privind dezmembramintele dreptului de proprietate, drepturi reale de garanție și sarcini	Referințe
NU SUNT	

Teren

Nr cadastral	Suprafața (mp)*	Observații / Referințe
	277	

* Suprafața este determinată în planul de proiecție Stereo 70.



Date referitoare la teren

Crt	Categorie folosință	Intravilan	Suprafața (mp)	Tarla	Parcelă	Nr. topo	Observații / Referințe
1	arabil	DA	277	-	-	-	

Lungime Segmente

1) Valorile lungimilor segmentelor sunt obținute din proiecție în plan.

Punct început	X / Y	Punct sfârșit	X / Y	Lungime segment (** (m)
1	470.695,24 556.285,969	2	470.711,098 556.299,955	21.144
3	470.734,501 556.318,826	4	470.758,403 556.338,139	30.729
5	470.780,104 556.357,017	6	470.804,451 556.380,041	33.509
7	470.823,858 556.399,007	8	470.840,737 556.417,589	25.104
9	470.838,346 556.420,732	10	470.836,463 556.415,079	5.958

Punct început	X / Y	Punct sfârșit	X / Y	Lungime segment (** (m)
2	470.711,098 556.299,955	3	470.734,501 556.318,826	30.064
4	470.758,403 556.338,139	5	470.780,104 556.357,017	28.763
6	470.804,451 556.380,041	7	470.823,858 556.399,007	27.136
8	470.840,737 556.417,589	9	470.838,346 556.420,732	3.949
10	470.836,463 556.415,079	11	470.824,905 556.401,669	17.704

Punct început	X / Y	Punct sfârșit	X / Y	Lungime segment (** (m)	Punct început	X / Y	Punct sfârșit	X / Y	Lungime segment (** (m)
11	470.824,905 556.401,669	12	470.819,364 556.396,34	7.688	12	470.819,364 556.396,34	13	470.801,883 556.379,212	24.474
13	470.801,883 556.379,212	14	470.797,222 556.374,573	6.576	14	470.797,222 556.374,573	15	470.783,708 556.361,992	18.464
15	470.783,708 556.361,992	16	470.774,29 556.353,08	12.966	16	470.774,29 556.353,08	17	470.773,422 556.353,81	1.134
17	470.773,422 556.353,81	18	470.770,329 556.351,074	4.129	18	470.770,329 556.351,074	19	470.770,61 556.350,78	0.407
19	470.770,61 556.350,78	20	470.751,681 556.334,733	24.816	20	470.751,681 556.334,733	21	470.732,612 556.318,568	24.999
21	470.732,612 556.318,568	22	470.732,131 556.319,086	0.707	22	470.732,131 556.319,086	23	470.727,464 556.315,741	5.742
23	470.727,464 556.315,741	24	470.726,501 556.313,851	2.121	24	470.726,501 556.313,851	25	470.723,59 556.311,27	3.89
25	470.723,59 556.311,27	26	470.722,818 556.310,519	1.077	26	470.722,818 556.310,519	27	470.722,946 556.310,402	0.173
27	470.722,946 556.310,402	28	470.715,545 556.304,51	9.46	28	470.715,545 556.304,51	29	470.713,548 556.304,423	1.999
29	470.713,548 556.304,423	30	470.709,593 556.301,033	5.209	30	470.709,593 556.301,033	31	470.693,872 556.287,929	20.466
31	470.693,872 556.287,929	32	470.693,511 556.287,628	0.47	32	470.693,511 556.287,628	1	470.695,24 556.285,969	2.396

** Lungimile segmentelor sunt determinate în planul de proiecție Stereo 70 și sunt rotunjite la 1 milimetru.

*** Distanța dintre puncte este formată din segmente cumulate ce sunt mai mici decât valoarea 1 milimetru.

**DATE DESPRE IMOBILUL NR. 14713**

Oficiul de Cadastru și Publicitate Imobiliară MUREȘ
 Biroul de Cadastru și Publicitate Imobiliară Târgu Mureș

A. Partea I. Descrierea imobilului

TEREN Intravilan

Adresa: Loc. Bozeni, Jud. Mureș

Nr. Crt	Nr cadastral Nr. topografic	Suprafața* (mp)	Observații / Referințe
A1		1.360	Sector cadastral:17 Teren neimprejmuit;

B. Partea II. Proprietari și acte

Inscrieri privitoare la dreptul de proprietate și alte drepturi reale		Referințe
/		
Act Normativ nr. 7, din 13/03/1996 emis de PARLAMENTUL ROMANIEI;		
B1	Intabulare, drept de PROPRIETATE, dobândit prin Lege, cota actuala 1/1, cota initiala 1/1 1) NEIDENTIFICAT NEIDENTIFICAT	A1
B2	Se noteaza mentiunea proprietar neidentificat	A1

C. Partea III. SARCINI .

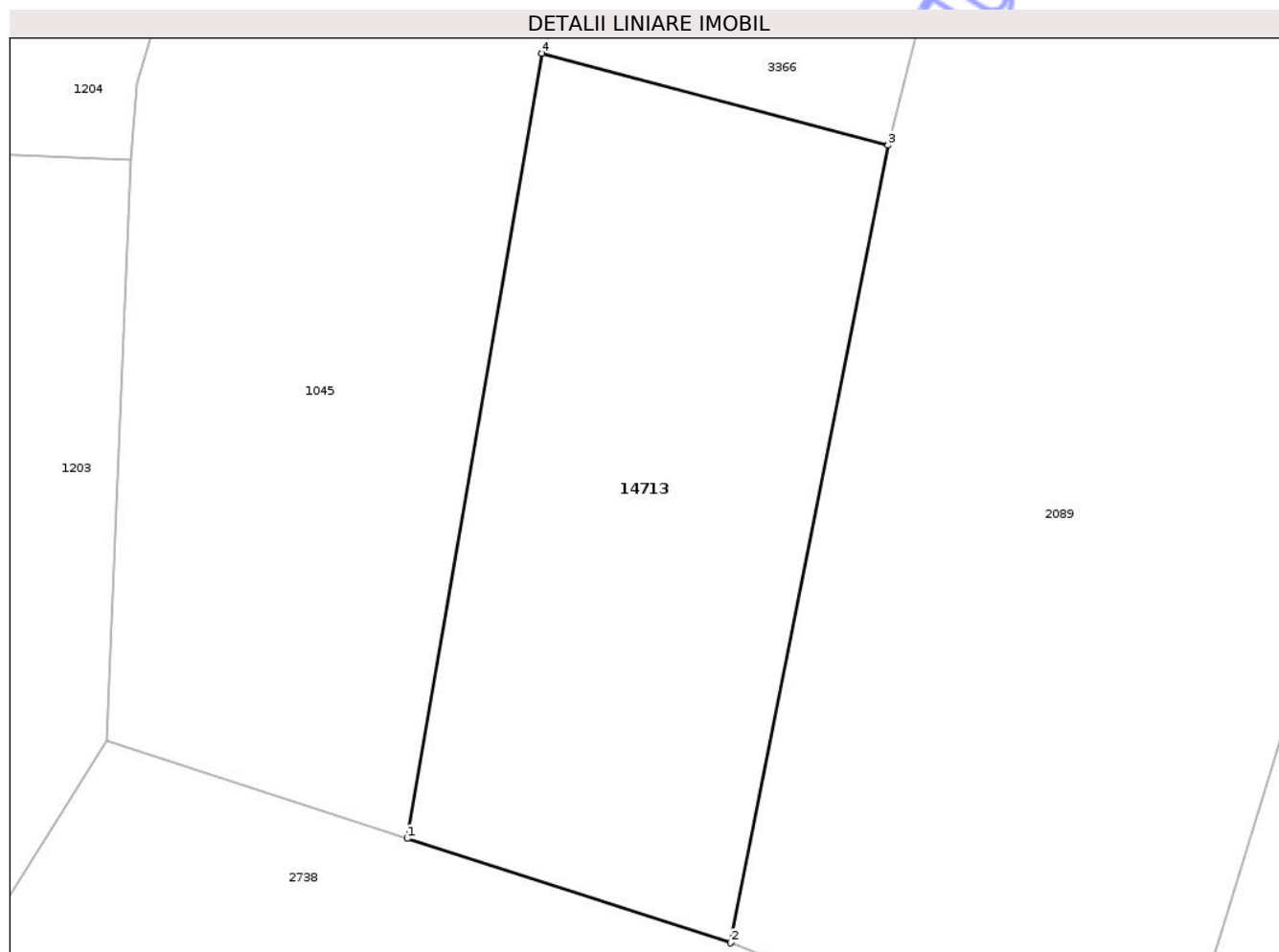
Inscrieri privind dezmembramintele dreptului de proprietate, drepturi reale de garanție și sarcini	Referințe
NU SUNT	

Anexa Nr. 1 La Partea I

Teren

Nr cadastral	Suprafața (mp)*	Observații / Referințe
	1.360	

* Suprafața este determinată în planul de proiecție Stereo 70.



Date referitoare la teren

Crt	Categorie folosință	Intra vilan	Suprafața (mp)	Tarla	Parcelă	Nr. topo	Observații / Referințe
1	arabil	DA	1.360	-	-	-	

Lungime Segmente

1) Valorile lungimilor segmentelor sunt obținute din proiecție în plan.

Punct început	X / Y	Punct sfârșit	X / Y	Lungime segment (** (m)
1	474.735,533 558.930,857	2	474.758,128 558.923,581	23.738
2	474.758,128 558.923,581	3	474.769,104 558.979,225	56.716
3	474.769,104 558.979,225	4	474.744,949 558.985,645	24.994
4	474.744,949 558.985,645	1	474.735,533 558.930,857	55.591

** Lungimile segmentelor sunt determinate în planul de proiecție Stereo 70 și sunt rotunjite la 1 milimetru.

*** Distanţa dintre puncte este formată din segmente cumulate ce sunt mai mici decât valoarea 1 milimetru.

Neutilizabil în Circuitul
Civil

**DATE DESPRE IMOBILUL NR. 14714**

Oficiul de Cadastru și Publicitate Imobiliară MUREȘ
Biroul de Cadastru și Publicitate Imobiliară Târgu Mureș

A. Partea I. Descrierea imobilului

TEREN Intravilan

Adresa: Loc. Corunca, Jud. Mureș

Nr. Crt	Nr cadastral Nr. topografic	Suprafața* (mp)	Observații / Referințe
A1		92	Sector cadastral:5 Teren neimprejmuit;

B. Partea II. Proprietari și acte

Inscrieri privitoare la dreptul de proprietate și alte drepturi reale		Referințe
/		
Act Normativ nr. 7, din 13/03/1996 emis de PARLAMENTUL ROMANIEI;		
B1	Intabulare, drept de PROPRIETATE, dobandit prin Lege, cota actuala 1/1, cota initiala 1/1 1) NEIDENTIFICAT NEIDENTIFICAT	A1
B2	Se noteaza mentiunea proprietar neidentificat	A1

C. Partea III. SARCINI .

Inscrieri privind dezmembramintele dreptului de proprietate, drepturi reale de garanție și sarcini	Referințe
NU SUNT	

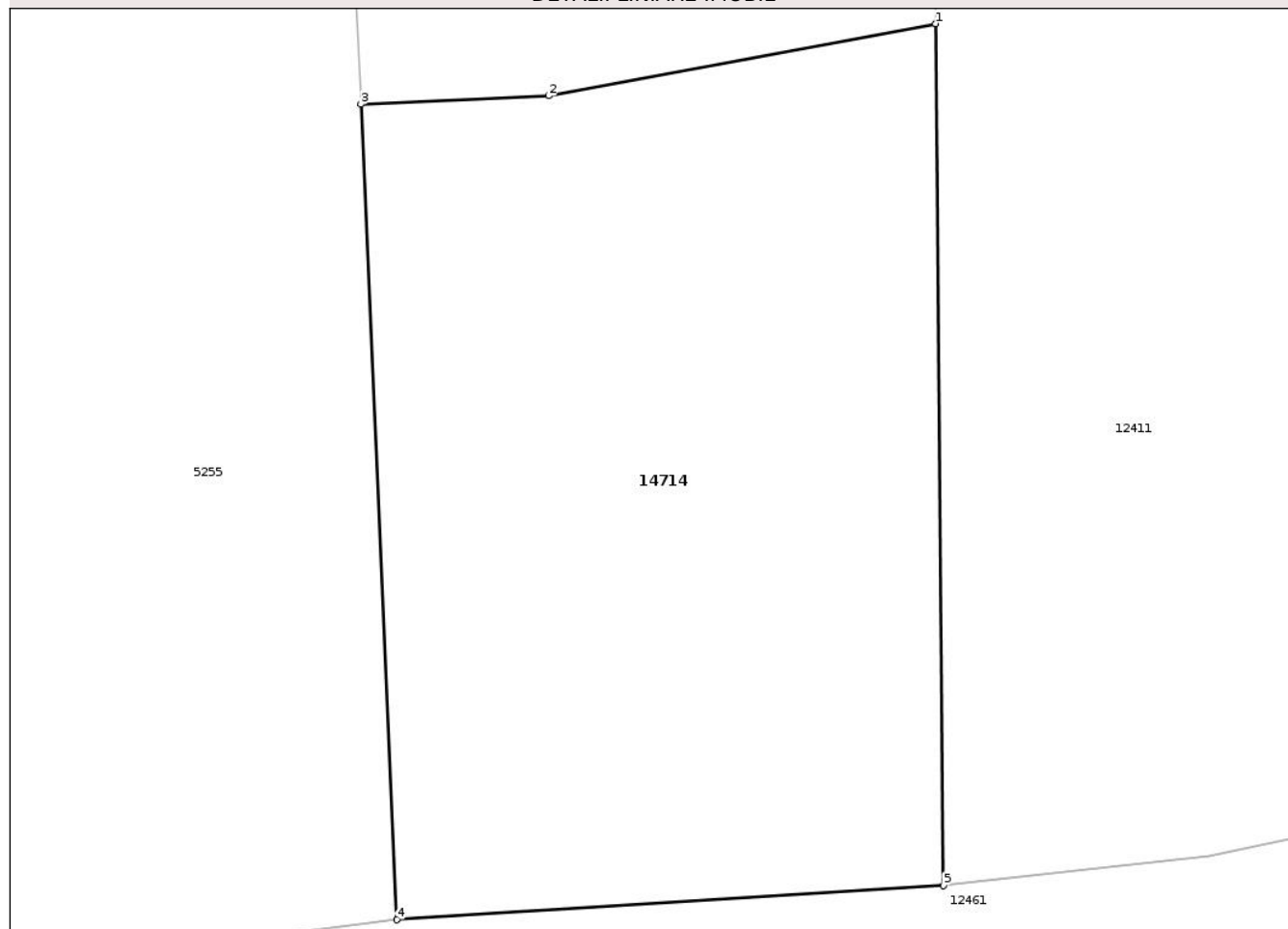
Anexa Nr. 1 La Partea I

Teren

Nr cadastral	Suprafața (mp)*	Observații / Referințe
	92	

* Suprafața este determinată în planul de proiecție Stereo 70.

DETALII LINIARE IMOBIL



Date referitoare la teren

Crt	Categorie folosință	Intra vilan	Suprafața (mp)	Tarla	Parcelă	Nr. topo	Observații / Referințe
1	arabil	DA	92	-	-	-	

Lungime Segmente

1) Valorile lungimilor segmentelor sunt obținute din proiecție în plan.

Punct început	X / Y	Punct sfârșit	X / Y	Lungime segment (** (m)
1	470.177,187 557.691,959	2	470.171,744 557.690,946	5.536
2	470.171,744 557.690,946	3	470.169,107 557.690,829	2.64
3	470.169,107 557.690,829	4	470.169,612 557.679,375	11.465
4	470.169,612 557.679,375	5	470.177,299 557.679,856	7.702
5	470.177,299 557.679,856	1	470.177,187 557.691,959	12.104

** Lungimile segmentelor sunt determinate în planul de proiecție Stereo 70 și sunt rotunjite la 1 milimetru.

*** Distanța dintre puncte este formată din segmente cumulate ce sunt mai mici decât valoarea 1 milimetru.

Neutilizabil în Circuitul
Civil

**DATE DESPRE IMOBILUL NR. 14715**

Oficiul de Cadastru și Publicitate Imobiliară MUREȘ
Biroul de Cadastru și Publicitate Imobiliară Târgu Mureș

A. Partea I. Descrierea imobilului

TEREN Intravilan

Adresa: Loc. Corunca, Jud. Mureș

Nr. Crt	Nr cadastral Nr. topografic	Suprafața* (mp)	Observații / Referințe
A1		238	Sector cadastral:6 Teren neimprejmuit;

B. Partea II. Proprietari și acte

Inscrieri privitoare la dreptul de proprietate și alte drepturi reale		Referințe
/		
Act Normativ nr. 7, din 13/03/1996 emis de PARLAMENTUL ROMANIEI;		
B1	Intabulare, drept de PROPRIETATE, dobândit prin Lege, cota actuala 1/1, cota initiala 1/1 1) NEIDENTIFICAT NEIDENTIFICAT	A1
B2	Se noteaza mentiunea proprietar neidentificat	A1

C. Partea III. SARCINI .

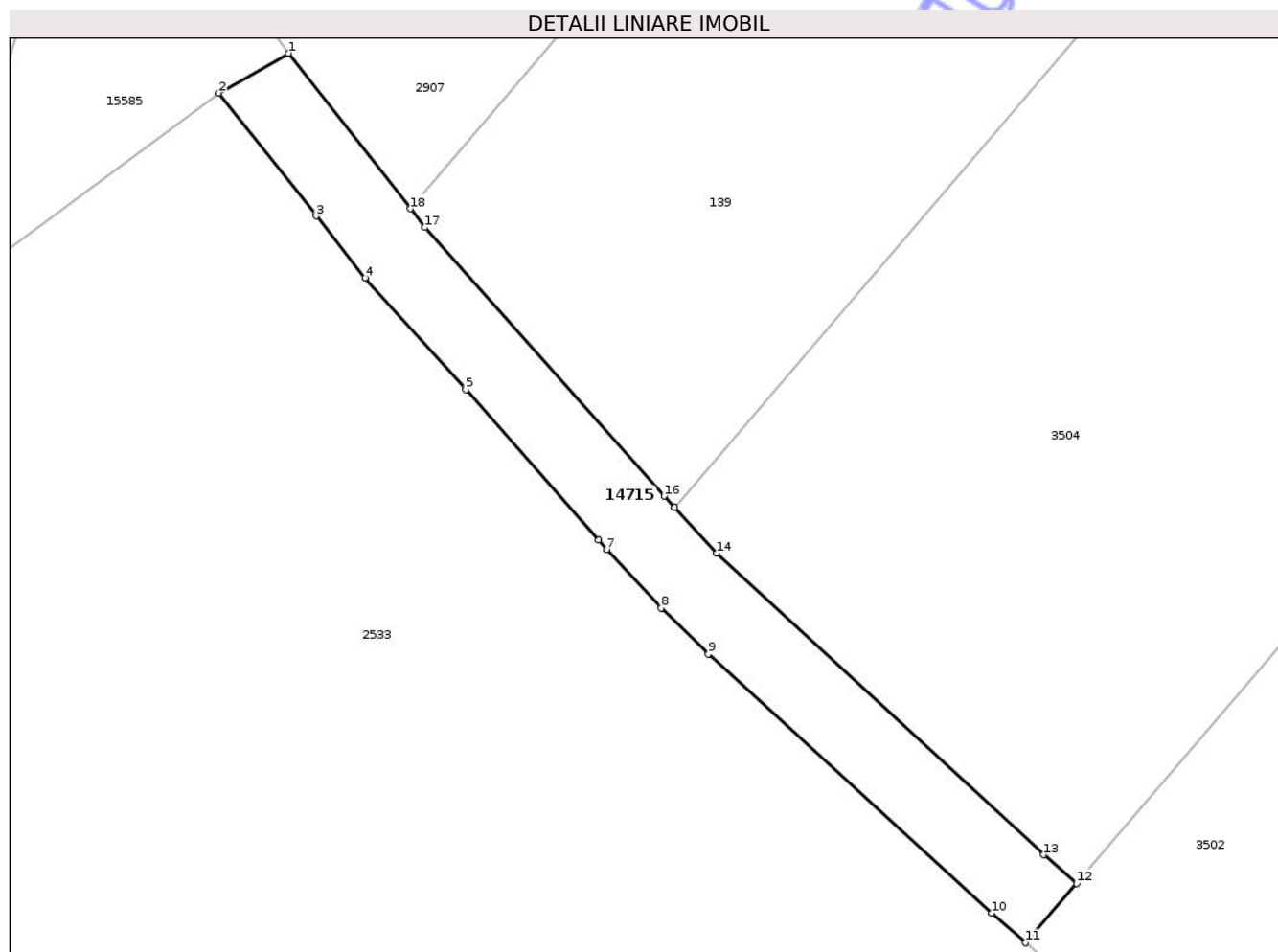
Inscrieri privind dezmembramintele dreptului de proprietate, drepturi reale de garanție și sarcini	Referințe
NU SUNT	

Anexa Nr. 1 La Partea I

Teren

Nr cadastral	Suprafața (mp)*	Observații / Referințe
	238	

* Suprafața este determinată în planul de proiecție Stereo 70.



Date referitoare la teren

Crt	Categorie folosință	Intra vilan	Suprafața (mp)	Tarla	Parcelă	Nr. topo	Observații / Referințe
1	arabil	DA	238	-	-	-	

Lungime Segmente

1) Valorile lungimilor segmentelor sunt obținute din proiecție în plan.

Punct început	X / Y	Punct sfârșit	X / Y	Lungime segment (** (m)
1	469.757,514 557.072,992	2	469.753,953 557.070,958	4.101
2	469.753,953 557.070,958	3	469.758,931 557.064,672	8.018
3	469.758,931 557.064,672	4	469.761,443 557.061,504	4.043
4	469.761,443 557.061,504	5	469.766,584 557.055,795	7.683
5	469.766,584 557.055,795	6	469.773,371 557.048,094	10.265

Punct început	X / Y	Punct sfârșit	X / Y	Lungime segment (** (m)
6	469.773,371 557.048,094	7	469.773,804 557.047,626	0.638
7	469.773,804 557.047,626	8	469.776,585 557.044,622	4.094
8	469.776,585 557.044,622	9	469.779,007 557.042,281	3.368
9	469.779,007 557.042,281	10	469.793,502 557.029,022	19.644
10	469.793,502 557.029,022	11	469.795,248 557.027,508	2.311
11	469.795,248 557.027,508	12	469.797,848 557.030,548	4.0
12	469.797,848 557.030,548	13	469.796,163 557.032,009	2.23
13	469.796,163 557.032,009	14	469.779,445 557.047,421	22.738
14	469.779,445 557.047,421	15	469.777,279 557.049,761	3.189
15	469.777,279 557.049,761	16	469.776,739 557.050,344	0.795
16	469.776,739 557.050,344	17	469.764,499 557.064,088	18.404
17	469.764,499 557.064,088	18	469.763,75 557.065,043	1.214
18	469.763,75 557.065,043	1	469.757,514 557.072,992	10.103

** Lungimile segmentelor sunt determinate în planul de proiecție Stereo 70 și sunt rotunjite la 1 milimetru.

*** Distanța dintre puncte este formată din segmente cumulate ce sunt mai mici decât valoarea 1 milimetru.

**DATE DESPRE IMOBILUL NR. 14716**

Oficiul de Cadastru și Publicitate Imobiliară MUREȘ
Biroul de Cadastru și Publicitate Imobiliară Târgu Mureș

A. Partea I. Descrierea imobilului

TEREN Intravilan

Adresa: Loc. Corunca, Jud. Mureș

Nr. Crt	Nr cadastral Nr. topografic	Suprafața* (mp)	Observații / Referințe
A1		1.198	Sector cadastral:10 Teren neimprejmuit;

B. Partea II. Proprietari și acte

Inscrieri privitoare la dreptul de proprietate și alte drepturi reale	Referințe
/	
Act Normativ nr. 7, din 13/03/1996 emis de PARLAMENTUL ROMANIEI;	
B1	A1
Intabulare, drept de PROPRIETATE, dobândit prin Lege, cota actuala 1/1, cota initiala 1/1	
1) NEIDENTIFICAT NEIDENTIFICAT	
Act Notarial nr. 7, din 13/03/1996 emis de PARLAMENTUL ROMANIEI;	
B2	A1
se noteaza mentiunea de proprietar neidentificat	

C. Partea III. SARCINI .

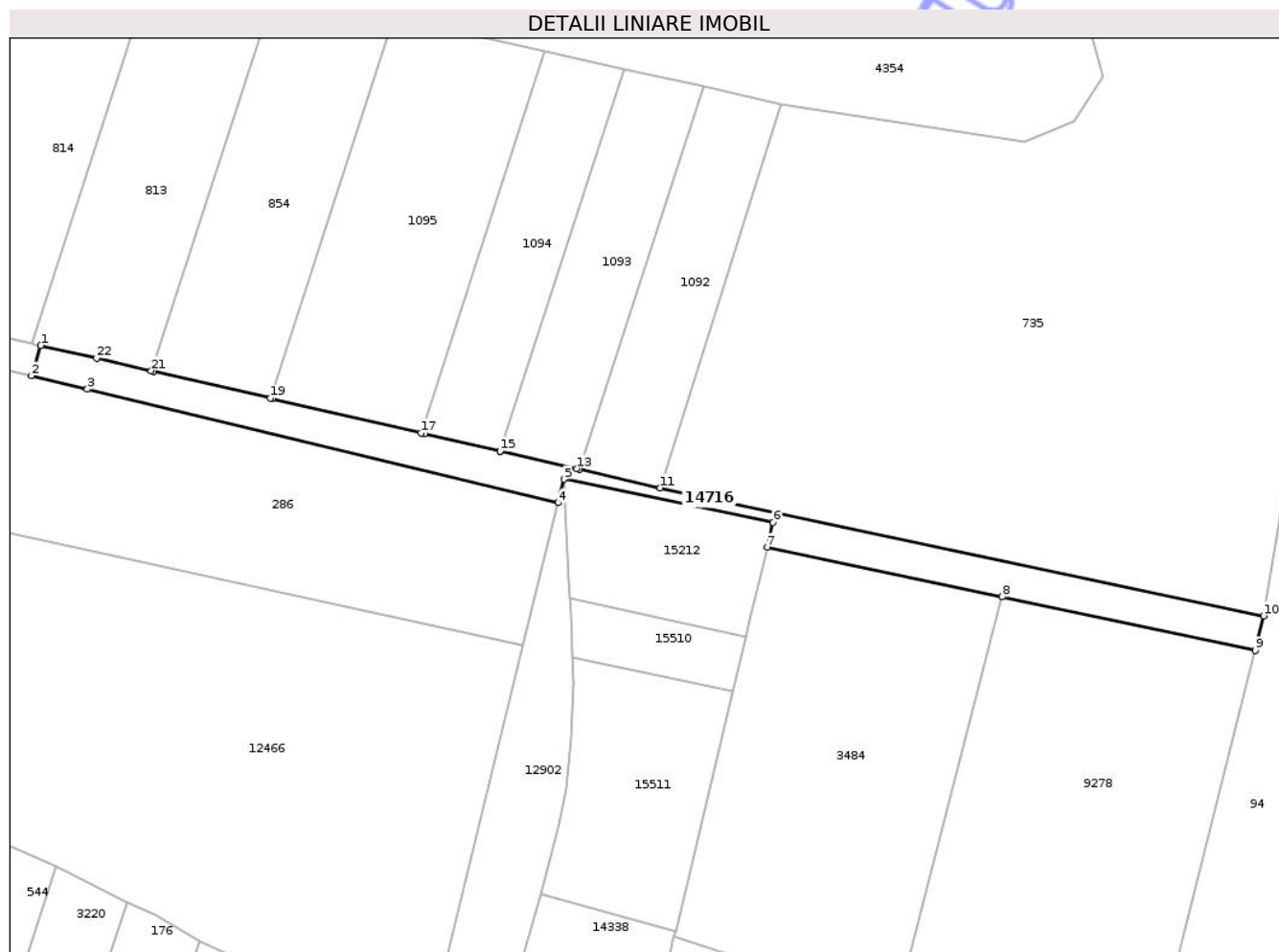
Inscrieri privind dezmembramintele dreptului de proprietate, drepturi reale de garanție și sarcini	Referințe
NU SUNT	

Anexa Nr. 1 La Partea I

Teren

Nr cadastral	Suprafața (mp)*	Observații / Referințe
	1.198	

* Suprafața este determinată în planul de proiecție Stereo 70.



Date referitoare la teren

Crt	Categorie folosință	Intra vilan	Suprafața (mp)	Tarla	Parcelă	Nr. topo	Observații / Referințe
1	drum	DA	1.198	-	-	-	

Lungime Segmente

1) Valorile lungimilor segmentelor sunt obținute din proiecție în plan.

Punct început	X / Y	Punct sfârșit	X / Y	Lungime segment (** (m)
1	472.464,949 556.639,925	2	472.463,335 556.634,599	5.565
3	472.473,09 556.632,251	4	472.555,691 556.612,362	84.962
5	472.556,7 556.616,483	6	472.593,401 556.608,928	37.471
7	472.592,355 556.604,549	8	472.633,592 556.595,854	42.144
9	472.677,946 556.586,448	10	472.679,473 556.592,531	6.272

Punct început	X / Y	Punct sfârșit	X / Y	Lungime segment (** (m)
2	472.463,335 556.634,599	3	472.473,09 556.632,251	10.034
4	472.555,691 556.612,362	5	472.556,7 556.616,483	4.243
6	472.593,401 556.608,928	7	472.592,355 556.604,549	4.502
8	472.633,592 556.595,854	9	472.677,946 556.586,448	45.34
10	472.679,473 556.592,531	11	472.573,606 556.614,981	108.221

Punct început	X / Y	Punct sfârșit	X / Y	Lungime segment (** (m)
11	472.573,606 556.614,981	12	472.559,424 556.618,236	14.551
13	472.558,995 556.618,334	14	472.545,555 556.621,419	13.79
15	472.545,539 556.621,423	16	472.532,28 556.624,466	13.604
17	472.531,641 556.624,613	18	472.505,506 556.630,611	26.814
19	472.505,201 556.630,681	20	472.484,707 556.635,387	21.027
21	472.484,297 556.635,482	22	472.474,719 556.637,681	9.827

Punct început	X / Y	Punct sfârșit	X / Y	Lungime segment (** (m)
12	472.559,424 556.618,236	13	472.558,995 556.618,334	0.44
14	472.545,555 556.621,419	15	472.545,539 556.621,423	0.016
16	472.532,28 556.624,466	17	472.531,641 556.624,613	0.656
18	472.505,506 556.630,611	19	472.505,201 556.630,681	0.313
20	472.484,707 556.635,387	21	472.484,297 556.635,482	0.421
22	472.474,719 556.637,681	1	472.464,949 556.639,925	10.024

** Lungimile segmentelor sunt determinate în planul de proiecție Stereo 70 și sunt rotunjite la 1 milimetru.

*** Distanța dintre puncte este formată din segmente cumulate ce sunt mai mici decât valoarea 1 milimetru.

Neutilizabil în Cămin Civil

**DATE DESPRE IMOBILUL NR. 14718**

Oficiul de Cadastru și Publicitate Imobiliară MUREȘ
Biroul de Cadastru și Publicitate Imobiliară Târgu Mureș

A. Partea I. Descrierea imobilului

TEREN Extravilan

Adresa: Jud. Mureș

Nr. Crt	Nr cadastral Nr. topografic	Suprafața* (mp)	Observații / Referințe
A1		1	Sector cadastral:5 Teren neimprejmuit;

Construcții

Crt	Nr cadastral Nr. topografic	Adresa	Observații / Referințe
A1.1	0	Jud. Mureș	Nr. niveluri:1; S. construita la sol:1 mp; STALP

B. Partea II. Proprietari și acte

Inscrieri privitoare la dreptul de proprietate și alte drepturi reale	Referințe
/	
Act Normativ nr. 123, din 10/07/2012 emis de PARLAMENTUL ROMANIEI;	
B1	A1, A1.1
Intabulare, drept de PROPRIETATE, dobandit prin Lege, cota actuala 1/1, cota initiala 1/1	
1) STATUL ROMAN, CIF:9999999999999, DOMENIUL PUBLIC	

C. Partea III. SARCINI .

Inscrieri privind dezmembramintele dreptului de proprietate, drepturi reale de garanție și sarcini	Referințe
NU SUNT	

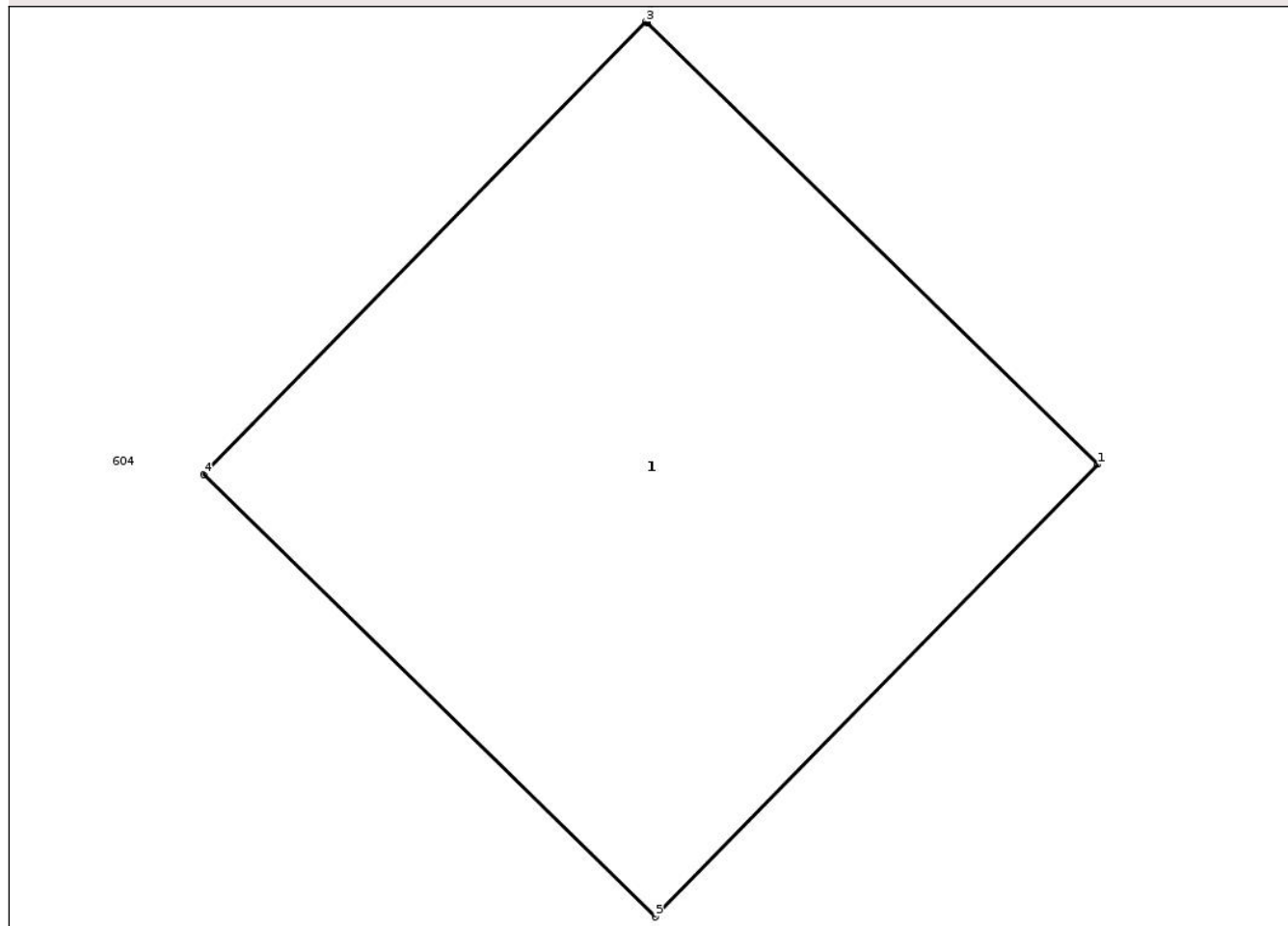
Anexa Nr. 1 La Partea I

Teren

Nr cadastral	Suprafața (mp)*	Observații / Referințe
	1	

* Suprafața este determinată în planul de proiecție Stereo 70.

DETALII LINIARE IMOBIL



Date referitoare la teren

Crt	Categorie folosință	Intravilan	Suprafața (mp)	Tarla	Parcelă	Nr. topo	Observații / Referințe
1	curți constructii	NU	1	-	-	-	

Date referitoare la construcții

Crt	Număr	Destinație construcție	Supraf. (mp)	Situație juridică	Observații / Referințe
A1.1	0	construcții industriale și edilitare	1	Cu acte	Nr. niveluri:1; S. construita la sol:1 mp; STALP

Lungime Segmente

1) Valorile lungimilor segmentelor sunt obținute din proiecție în plan.

Punct început	X / Y	Punct sfârșit	X / Y	Lungime segment (** (m))
1	470.805,75 557.628,379	2	470.804,895 557.629,215	1.196
2	470.804,895 557.629,215	3	470.804,892 557.629,218	0.004
3	470.804,892 557.629,218	4	470.804,053 557.628,36	1.2

Punct început	X / Y	Punct sfârșit	X / Y	Lungime segment (** (m)
4	470.804,053 557.628,36	5	470.804,91 557.627,521	1.199
5	470.804,91 557.627,521	1	470.805,75 557.628,379	1.201

** Lungimile segmentelor sunt determinate în planul de proiecție Stereo 70 și sunt rotunjite la 1 milimetru.

*** Distanța dintre puncte este formată din segmente cumulate ce sunt mai mici decât valoarea 1 milimetru.

Neutilizabil în Circuitul Civil

**DATE DESPRE IMOBILUL NR. 14719**

Oficiul de Cadastru și Publicitate Imobiliară MUREȘ
Biroul de Cadastru și Publicitate Imobiliară Târgu Mureș

A. Partea I. Descrierea imobilului

TEREN Intravilan

Adresa: Loc. Corunca, Jud. Mureș

Nr. Crt	Nr cadastral Nr. topografic	Suprafața* (mp)	Observații / Referințe
A1	52996	17	Sector cadastral:9 Teren neimprejmuit; diferenta de suprafata se regaseste la id 1621

B. Partea II. Proprietari și acte

Inscrieri privitoare la dreptul de proprietate și alte drepturi reale	Referințe
43778 / 03/07/2014	
Act Administrativ nr. 964, din 09/09/2002 emis de Guvernul Romaniei (documentatie cadastrala avizata de catre O.C.P.I. - Mures;);	
B1	A1
Intabulare, drept de PROPRIETATE, dobandit prin Lege, cota actuala 1/1, cota initiala 1/1 1) COMUNA CORUNCA , CIF:9999999999999, (domeniu public)	

C. Partea III. SARCINI .

Inscrieri privind dezmembramintele dreptului de proprietate, drepturi reale de garanție și sarcini	Referințe
NU SUNT	

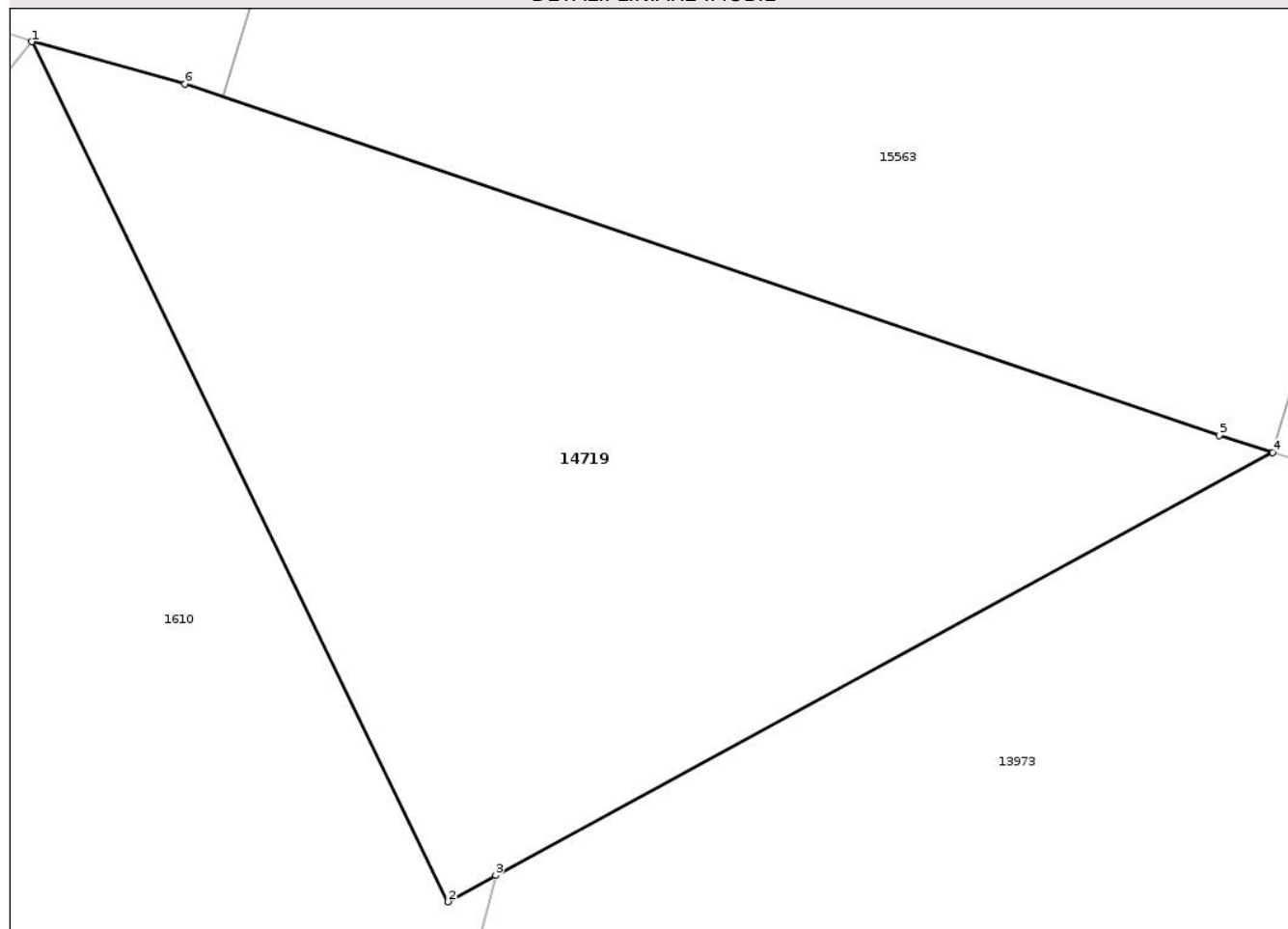
Anexa Nr. 1 La Partea I

Teren

Nr cadastral	Suprafața (mp)*	Observații / Referințe
52996	17	diferenta de suprafata se regaseste la id 1621

* Suprafața este determinată în planul de proiecție Stereo 70.

DETALII LINIARE IMOBIL



Date referitoare la teren

Crt	Categorie folosință	Intra vilan	Suprafața (mp)	Tarla	Parcelă	Nr. topo	Observații / Referințe
1	drum	DA	17	-	-	-	

Lungime Segmente

1) Valorile lungimilor segmentelor sunt obținute din proiecție în plan.

Punct început	X / Y	Punct sfârșit	X / Y	Lungime segment (** (m)
1	471.823,706 556.073,051	2	471.826,267 556.067,76	5.878
2	471.826,267 556.067,76	3	471.826,562 556.067,923	0.337
3	471.826,562 556.067,923	4	471.831,346 556.070,524	5.445
4	471.831,346 556.070,524	5	471.831,016 556.070,628	0.346
5	471.831,016 556.070,628	6	471.824,649 556.072,79	6.724

Punct început	X / Y	Punct sfârșit	X / Y	Lungime segment (** (m)
6	471.824,649 556.072,79	1	471.823,706 556.073,051	0.978

** Lungimile segmentelor sunt determinate în planul de proiecție Stereo 70 și sunt rotunjite la 1 milimetru.

*** Distanța dintre puncte este formată din segmente cumulate ce sunt mai mici decât valoarea 1 milimetru.

Neutilizabil în Circuitul Civil

**DATE DESPRE IMOBILUL NR. 14720**

Oficiul de Cadastru și Publicitate Imobiliară MUREȘ
Biroul de Cadastru și Publicitate Imobiliară Târgu Mureș

A. Partea I. Descrierea imobilului

TEREN Intravilan

Adresa: Loc. Corunca, Jud. Mureș

Nr. Crt	Nr cadastral Nr. topografic	Suprafața* (mp)	Observații / Referințe
A1		18	Sector cadastral:6 Teren neimprejmuit;

B. Partea II. Proprietari și acte

Inscrieri privitoare la dreptul de proprietate și alte drepturi reale		Referințe
/		
Act Normativ nr. 7, din 13/03/1996 emis de PARLAMENTUL ROMANIEI;		
B1	Intabulare, drept de PROPRIETATE, dobandit prin Lege, cota actuala 1/1, cota initiala 1/1 1) NEIDENTIFICAT NEIDENTIFICAT	A1
B2	Se noteaza mentiunea proprietar neidentificat	A1

C. Partea III. SARCINI .

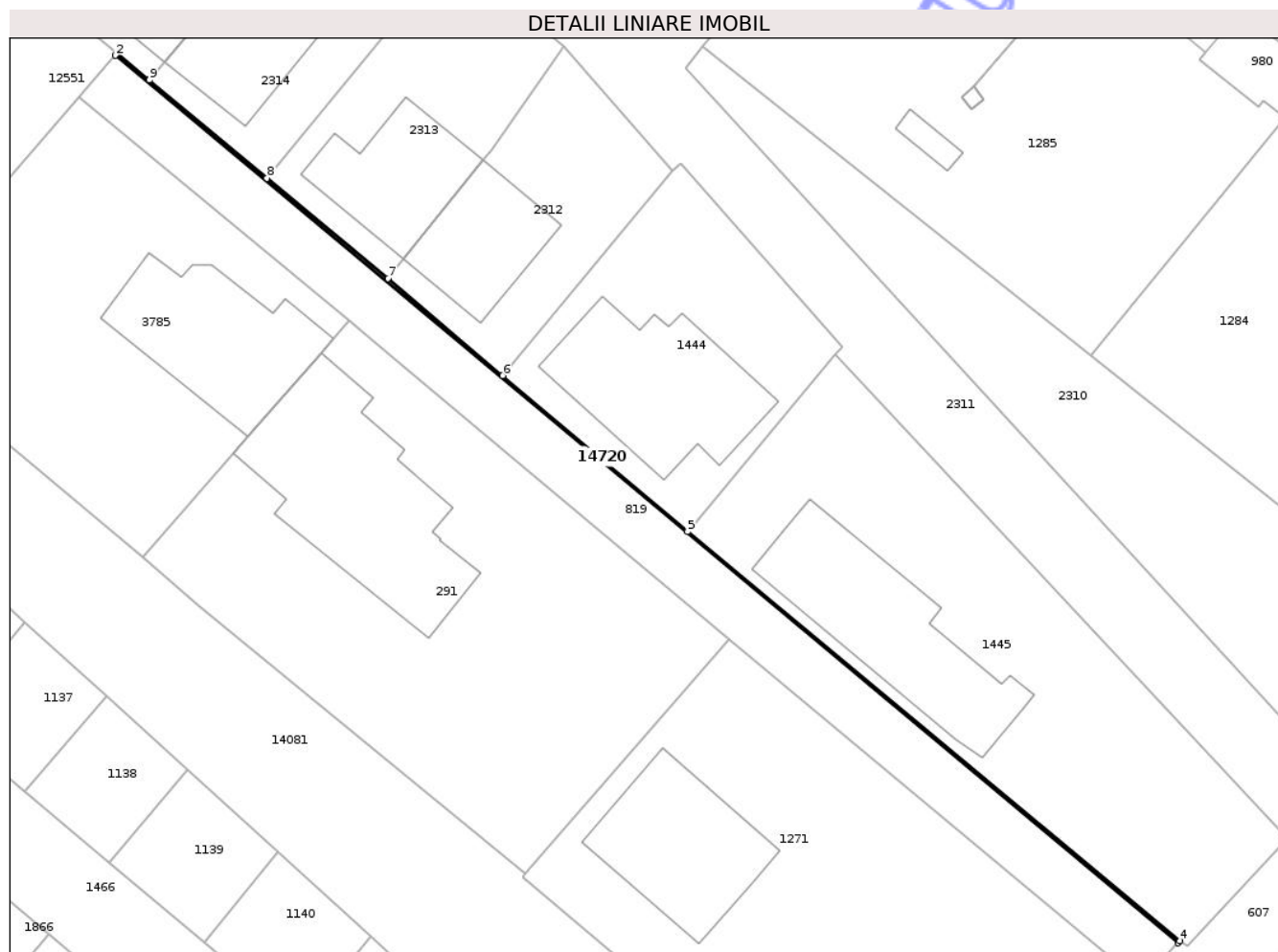
Inscrieri privind dezmembramintele dreptului de proprietate, drepturi reale de garanție și sarcini	Referințe
NU SUNT	

Anexa Nr. 1 La Partea I

Teren

Nr cadastral	Suprafața (mp)*	Observații / Referințe
	18	

* Suprafața este determinată în planul de proiecție Stereo 70.



Date referitoare la teren

Crt	Categorie folosință	Intra vilan	Suprafața (mp)	Tarla	Parcelă	Nr. topo	Observații / Referințe
1	drum	DA	18	-	-	-	

Lungime Segmente

1) Valorile lungimilor segmentelor sunt obținute din proiecție în plan.

Punct început	X / Y	Punct sfârșit	X / Y	Lungime segment (** (m)
1	470.328,718 556.668,071	2	470.328,578 556.667,91	0.213
2	470.328,578 556.667,91	3	470.407,304 556.602,241	102.519
3	470.407,304 556.602,241	4	470.407,449 556.602,397	0.213
4	470.407,449 556.602,397	5	470.370,962 556.632,661	47.405
5	470.370,962 556.632,661	6	470.357,269 556.644,216	17.917

Punct început	X / Y	Punct sfârșit	X / Y	Lungime segment (** (m)
6	470.357,269 556.644,216	7	470.348,79 556.651,405	11.116
7	470.348,79 556.651,405	8	470.339,823 556.658,823	11.638
8	470.339,823 556.658,823	9	470.331,121 556.666,081	11.332
9	470.331,121 556.666,081	1	470.328,718 556.668,071	3.12

** Lungimile segmentelor sunt determinate în planul de proiecție Stereo 70 și sunt rotunjite la 1 milimetru.

*** Distanța dintre puncte este formată din segmente cumulate ce sunt mai mici decât valoarea 1 milimetru.

Neutilizabil în Circuitul Civil

**DATE DESPRE IMOBILUL NR. 14721**

Oficiul de Cadastru și Publicitate Imobiliară MUREȘ
Biroul de Cadastru și Publicitate Imobiliară Târgu Mureș

A. Partea I. Descrierea imobilului

TEREN Intravilan

Adresa: Loc. Corunca, Str Tholdahagi Mihaly, Nr. 1, Jud. Mureș

Nr. Crt	Nr cadastral Nr. topografic	Suprafața* (mp)	Observații / Referințe
A1	55877	884	Sector cadastral:2 Teren imprejmuit;

Construcții

Crt	Nr cadastral Nr. topografic	Adresa	Observații / Referințe
A1.1	55877-C1	Loc. Corunca, Str Tholdahagi Mihaly, Nr. 1, Jud. Mureș	Nr. niveluri:3; S. construita la sol:123 mp; S. construita desfasurata:271 mp; Casa de locuit din cărămidă, regim S+P+E, compusă din: Subsol: 1 pivniță; Parter: 2 camere, 1 cameră de zi, 1 bucatărie, 1 hol, 1 baie, 1 cămară, 1 casa scării, 1 terasă acoperită, 1 acces pivniță; Etaj: 4 camere, 1 baie, 1 debara, 1 casa scării, 1 balcon. Extindere și reamenajare in anul 2000.
A1.2	55877-C2	Loc. Corunca, Str Tholdahagi Mihaly, Nr. 1, Jud. Mureș	Nr. niveluri:2; S. construita la sol:50 mp; S. construita desfasurata:100 mp; Garaj din cărămidă și lemn, regim P+M, compus din: Parter: garaj; Mansardă: depozit; Extindere in anul 2000.
A1.3	55877-C3	Loc. Corunca, Str Tholdahagi Mihaly, Nr. 1, Jud. Mureș	Nr. niveluri:1; S. construita la sol:24 mp; S. construita desfasurata:24 mp; piscina, regim P, construit in anul 2000
A1.4	55877-C4	Loc. Corunca, Str Tholdahagi Mihaly, Nr. 1, Jud. Mureș	Nr. niveluri:1; S. construita la sol:1 mp; S. construita desfasurata:1 mp; cuptor, regim P, construit in anul 2000

B. Partea II. Proprietari și acte

Inscrieri privitoare la dreptul de proprietate și alte drepturi reale	Referințe
26338 / 24/03/2022	
Act Notarial nr. 148, din 24/03/2022 emis de NP Stefan Corina;	
B1	A1
Intabulare, drept de PROPRIETATE, dobandit prin Conventie, cota actuala 1/1, cota initiala 1/1	
1) ORMENISAN SILVIU-OLIMPIU, si sotia	
2) ORMENISAN DELIA-MARIA, bun comun	
B2	A1.1, A1.2, A1.3, A1.4
Intabulare, drept de PROPRIETATE, dobandit prin Conventie, cota actuala 1/1, cota initiala 1/1	
1) ORMENISAN SILVIU-OLIMPIU, si sotia	
2) ORMENISAN DELIA-MARIA, bun comun	

C. Partea III. SARCINI .

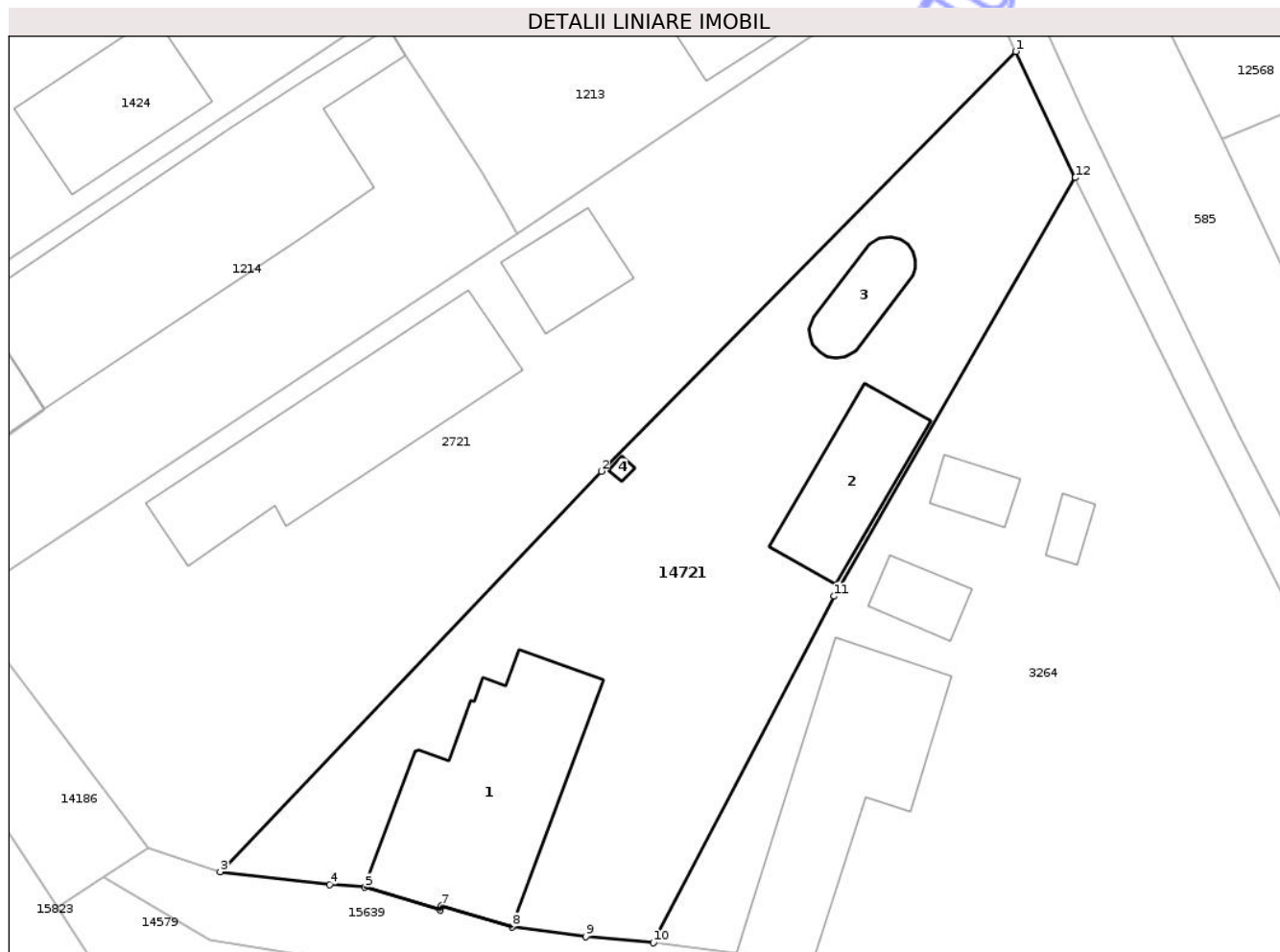
Inscrieri privind dezmembramintele dreptului de proprietate, drepturi reale de garanție și sarcini	Referințe
NU SUNT	

Anexa Nr. 1 La Partea I

Teren

Nr cadastral	Suprafața (mp)*	Observații / Referințe
55877	884	

* Suprafața este determinată în planul de proiecție Stereo 70.



Date referitoare la teren

Crt	Categorie folosință	Intra vilan	Suprafața (mp)	Tarla	Parcelă	Nr. topo	Observații / Referințe
1	curți constructii	DA	884	-	-	-	

Date referitoare la construcții

Crt	Număr	Destinație construcție	Supraf. (mp)	Situație juridică	Observații / Referințe
A1.1	55877-C1	construcții de locuințe	123	Cu acte	Nr. niveluri:3; S. construita la sol:123 mp; S. construita desfasurata:271 mp; Casa de locuit din cărămidă, regim S+P+E, compusă din: Subsol: 1 pivniță; Parter: 2 camere, 1 cameră de zi, 1 bucătărie, 1 hol, 1 baie, 1 cămară, 1 casa scării, 1 terasă acoperită, 1 acces pivniță; Etaj: 4 camere, 1 baie, 1 debara, 1 casa scării, 1 balcon. Extindere si reamenajare in anul 2000.
A1.2	55877-C2	construcții anexa	50	Cu acte	Nr. niveluri:2; S. construita la sol:50 mp; S. construita desfasurata:100 mp; Garaj din cărămidă și lemn, regim P+M, compus din: Parter: garaj; Mansardă: depozit; Extindere in anul 2000.
A1.3	55877-C3	construcții anexa	24	Cu acte	Nr. niveluri:1; S. construita la sol:24 mp; S. construita desfasurata:24 mp; piscina, regim P, construit in anul 2000
A1.4	55877-C4	construcții anexa	1	Cu acte	Nr. niveluri:1; S. construita la sol:1 mp; S. construita desfasurata:1 mp; cuptor, regim P, construit in anul 2000

Lungime Segmente

1) Valorile lungimilor segmentelor sunt obținute din proiecție în plan.

Punct început	X / Y	Punct sfârșit	X / Y	Lungime segment (** (m)
1	470.059,601 557.851,898	2	470.035,153 557.827,171	34.773
2	470.035,153 557.827,171	3	470.012,672 557.803,574	32.592
3	470.012,672 557.803,574	4	470.019,149 557.802,815	6.521
4	470.019,149 557.802,815	5	470.021,204 557.802,664	2.061
5	470.021,204 557.802,664	6	470.025,66 557.801,334	4.65
6	470.025,66 557.801,334	7	470.025,731 557.801,575	0.251
7	470.025,731 557.801,575	8	470.029,878 557.800,328	4.33
8	470.029,878 557.800,328	9	470.034,241 557.799,759	4.4
9	470.034,241 557.799,759	10	470.038,227 557.799,389	4.003
10	470.038,227 557.799,389	11	470.048,895 557.819,801	23.032
11	470.048,895 557.819,801	12	470.063,109 557.844,461	28.463
12	470.063,109 557.844,461	1	470.059,601 557.851,898	8.223

** Lungimile segmentelor sunt determinate în planul de proiecție Stereo 70 și sunt rotunjite la 1 milimetru.

*** Distanța dintre puncte este formată din segmente cumulate ce sunt mai mici decât valoarea 1 milimetru.

**DATE DESPRE IMOBILUL NR. 14722**

Oficiul de Cadastru și Publicitate Imobiliară MUREȘ
Biroul de Cadastru și Publicitate Imobiliară Târgu Mureș

A. Partea I. Descrierea imobilului

TEREN Intravilan

Adresa: Loc. Corunca, Jud. Mureș

Nr. Crt	Nr cadastral Nr. topografic	Suprafața* (mp)	Observații / Referințe
A1	55874	323	Sector cadastral:7 Teren neimprejmuit;

B. Partea II. Proprietari și acte

Inscrieri privitoare la dreptul de proprietate și alte drepturi reale	Referințe
17557 / 28/02/2022	
Act Notarial nr. 114, din 21/01/2022 emis de NP HOLBACH ANNA-MARIA;	
B1	A1
Intabulare, drept de PROPRIETATE, dobandit prin Conventie, cota actuala 1/1, cota initiala 1/1	
1) NEAMTU IOAN, cas. cu	
2) NEAMTU MARIA, (bun comun)	

C. Partea III. SARCINI .

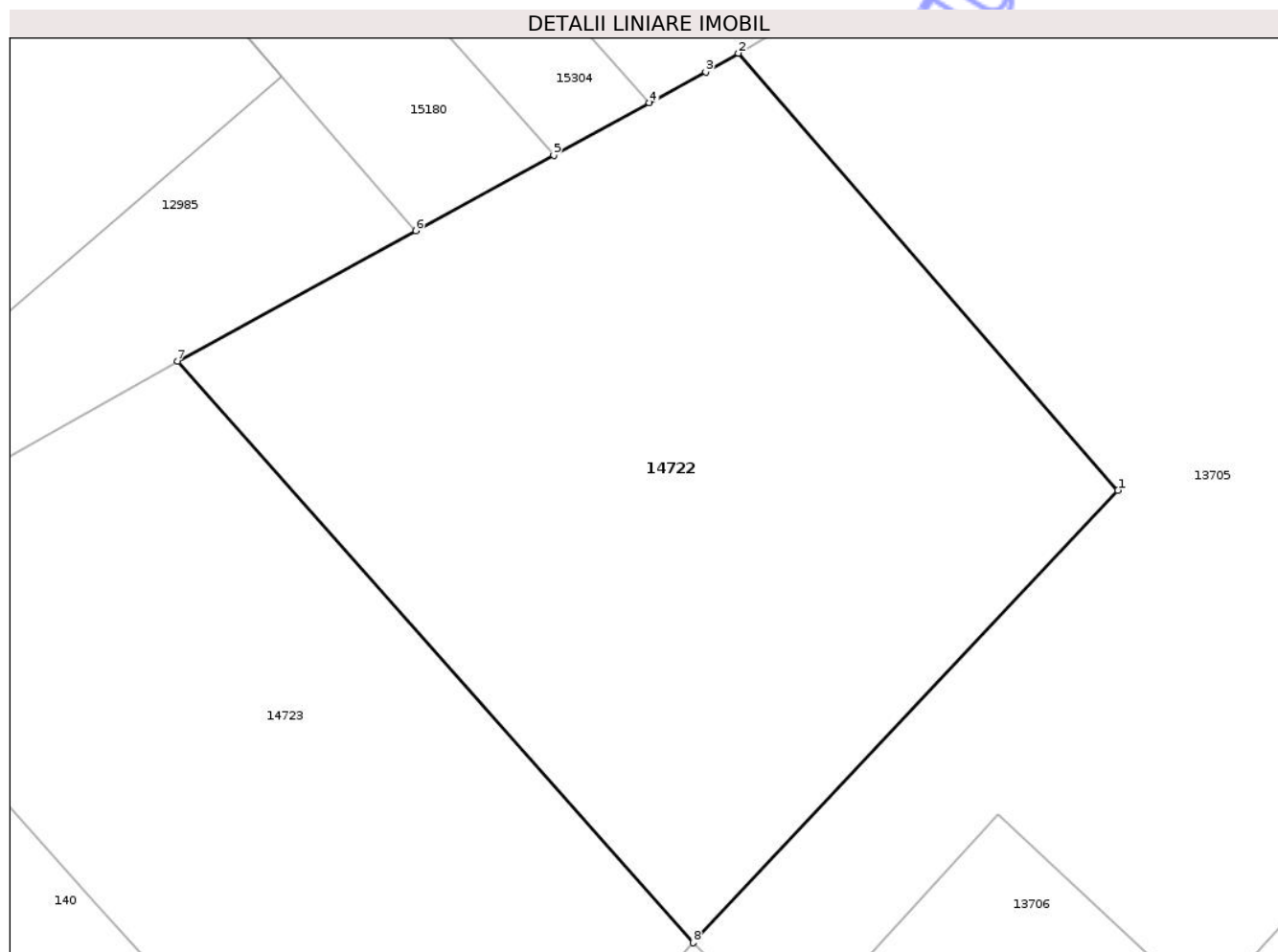
Inscrieri privind dezmembramintele dreptului de proprietate, drepturi reale de garanție și sarcini	Referințe
NU SUNT	

Anexa Nr. 1 La Partea I

Teren

Nr cadastral	Suprafața (mp)*	Observații / Referințe
55874	323	

* Suprafața este determinată în planul de proiecție Stereo 70.



Date referitoare la teren

Crt	Categorie folosință	Intra vilan	Suprafața (mp)	Tarla	Parcelă	Nr. topo	Observații / Referințe
1	livada	DA	323	-	-	-	

Lungime Segmente

1) Valorile lungimilor segmentelor sunt obținute din proiecție în plan.

Punct început	X / Y	Punct sfârșit	X / Y	Lungime segment (** (m)
1	470.706,354 556.370,128	2	470.695,841 556.382,223	16.025
2	470.695,841 556.382,223	3	470.694,938 556.381,705	1.041
3	470.694,938 556.381,705	4	470.693,377 556.380,851	1.779
4	470.693,377 556.380,851	5	470.690,73 556.379,403	3.017
5	470.690,73 556.379,403	6	470.686,905 556.377,311	4.36

Punct început	X / Y	Punct sfârșit	X / Y	Lungime segment (** (m)
6	470.686,905 556.377,311	7	470.680,309 556.373,704	7.518
7	470.680,309 556.373,704	8	470.694,59 556.357,608	21.518
8	470.694,59 556.357,608	1	470.706,354 556.370,128	17.18

** Lungimile segmentelor sunt determinate în planul de proiecție Stereo 70 și sunt rotunjite la 1 milimetru.

*** Distanța dintre puncte este formată din segmente cumulate ce sunt mai mici decât valoarea 1 milimetru.

Neutilizabil în Circuitul Civil

**DATE DESPRE IMOBILUL NR. 14723**

Oficiul de Cadastru și Publicitate Imobiliară MUREȘ
Biroul de Cadastru și Publicitate Imobiliară Târgu Mureș

A. Partea I. Descrierea imobilului

TEREN Intravilan

Adresa: Loc. Corunca, Jud. Mureș

Nr. Crt	Nr cadastral Nr. topografic	Suprafața* (mp)	Observații / Referințe
A1	55873	273	Sector cadastral:7 Teren neimprejmuit;

B. Partea II. Proprietari și acte

Inscrieri privitoare la dreptul de proprietate și alte drepturi reale	Referințe
17557 / 28/02/2022	
Act Notarial nr. 114, din 21/01/2022 emis de NP HOLBACH ANNA-MARIA;	
B1	A1
Intabulare, drept de PROPRIETATE, dobandit prin Conventie, cota actuala 1/1, cota initiala 1/1	
1) NEAMTU MARIA, (bun comun)	
2) NEAMTU IOAN, cas. cu	

C. Partea III. SARCINI .

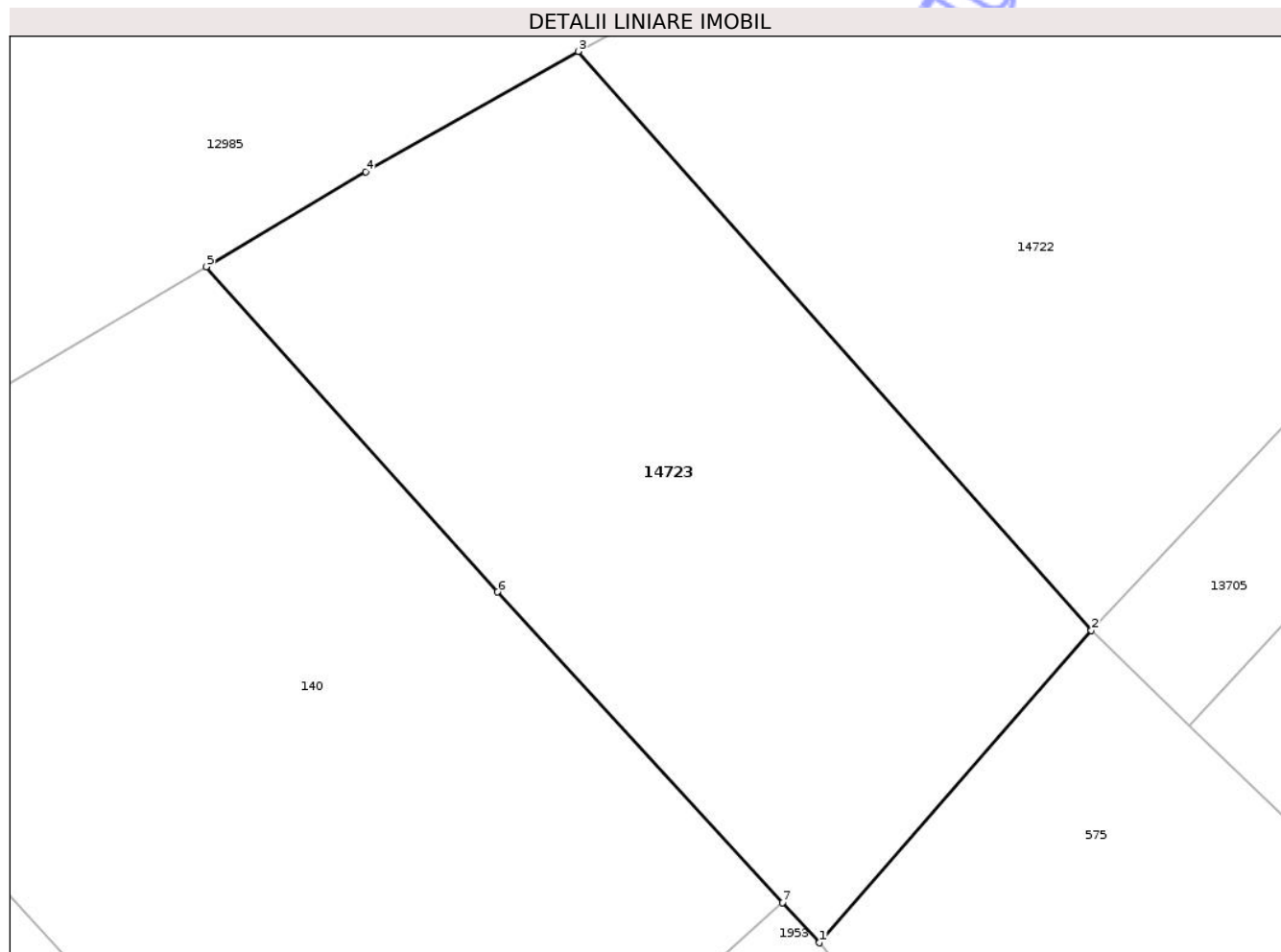
Inscrieri privind dezmembramintele dreptului de proprietate, drepturi reale de garanție și sarcini	Referințe
NU SUNT	

Anexa Nr. 1 La Partea I

Teren

Nr cadastral	Suprafața (mp)*	Observații / Referințe
55873	273	

* Suprafața este determinată în planul de proiecție Stereo 70.



Date referitoare la teren

Crt	Categorie folosință	Intra vilan	Suprafața (mp)	Tarla	Parcelă	Nr. topo	Observații / Referințe
1	livada	DA	273	-	-	-	

Lungime Segmente

1) Valorile lungimilor segmentelor sunt obținute din proiecție în plan.

Punct început	X / Y	Punct sfârșit	X / Y	Lungime segment (** (m)
1	470.687,018 556.348,932	2	470.694,59 556.357,608	11.516
2	470.694,59 556.357,608	3	470.680,309 556.373,704	21.518
3	470.680,309 556.373,704	4	470.674,402 556.370,363	6.786
4	470.674,402 556.370,363	5	470.669,954 556.367,719	5.174
5	470.669,954 556.367,719	6	470.678,062 556.358,679	12.143

Punct început	X / Y	Punct sfârșit	X / Y	Lungime segment (** (m)
6	470.678,062 556.358,679	7	470.685,994 556.350,046	11.724
7	470.685,994 556.350,046	1	470.687,018 556.348,932	1.513

** Lungimile segmentelor sunt determinate în planul de proiecție Stereo 70 și sunt rotunjite la 1 milimetru.

*** Distanța dintre puncte este formată din segmente cumulate ce sunt mai mici decât valoarea 1 milimetru.

Neutilizabil în Circuitul Civil

**DATE DESPRE IMOBILUL NR. 14724**

Oficiul de Cadastru și Publicitate Imobiliară MUREȘ
Biroul de Cadastru și Publicitate Imobiliară Târgu Mureș

A. Partea I. Descrierea imobilului

TEREN Intravilan

Adresa: Loc. Corunca, Str Pasareni, Nr. 129, Jud. Mureș

Nr. Crt	Nr cadastral Nr. topografic	Suprafața* (mp)	Observații / Referințe
A1	55871	2.904	Sector cadastral:10 Teren imprejmuit;

B. Partea II. Proprietari și acte

Inscrieri privitoare la dreptul de proprietate și alte drepturi reale		Referințe
15152 / 22/02/2022		
Act Notarial nr. 1402, din 14/10/2021 emis de Dobre Iuliana-Felicia;		
B1	Intabulare, drept de PROPRIETATE, dobandit prin Conventie, cota actuala 1452/2904, cota initiala 1452/2904 1) ORBAN EDGAR-ZSOLT, cas. cu 2) ORBAN ALEXANDRA, (bun comun)	A1
Act Notarial nr. 1402, din 14/10/2021 emis de NP Dobre Iuliana-Felicia;		
B2	Intabulare, drept de PROPRIETATE, dobandit prin Conventie, cota actuala 1452/2904, cota initiala 1452/2904 1) ORBAN EDGAR-ZSOLT, cas. cu 2) ORBAN ALEXANDRA, (bun comun)	A1

C. Partea III. SARCINI .

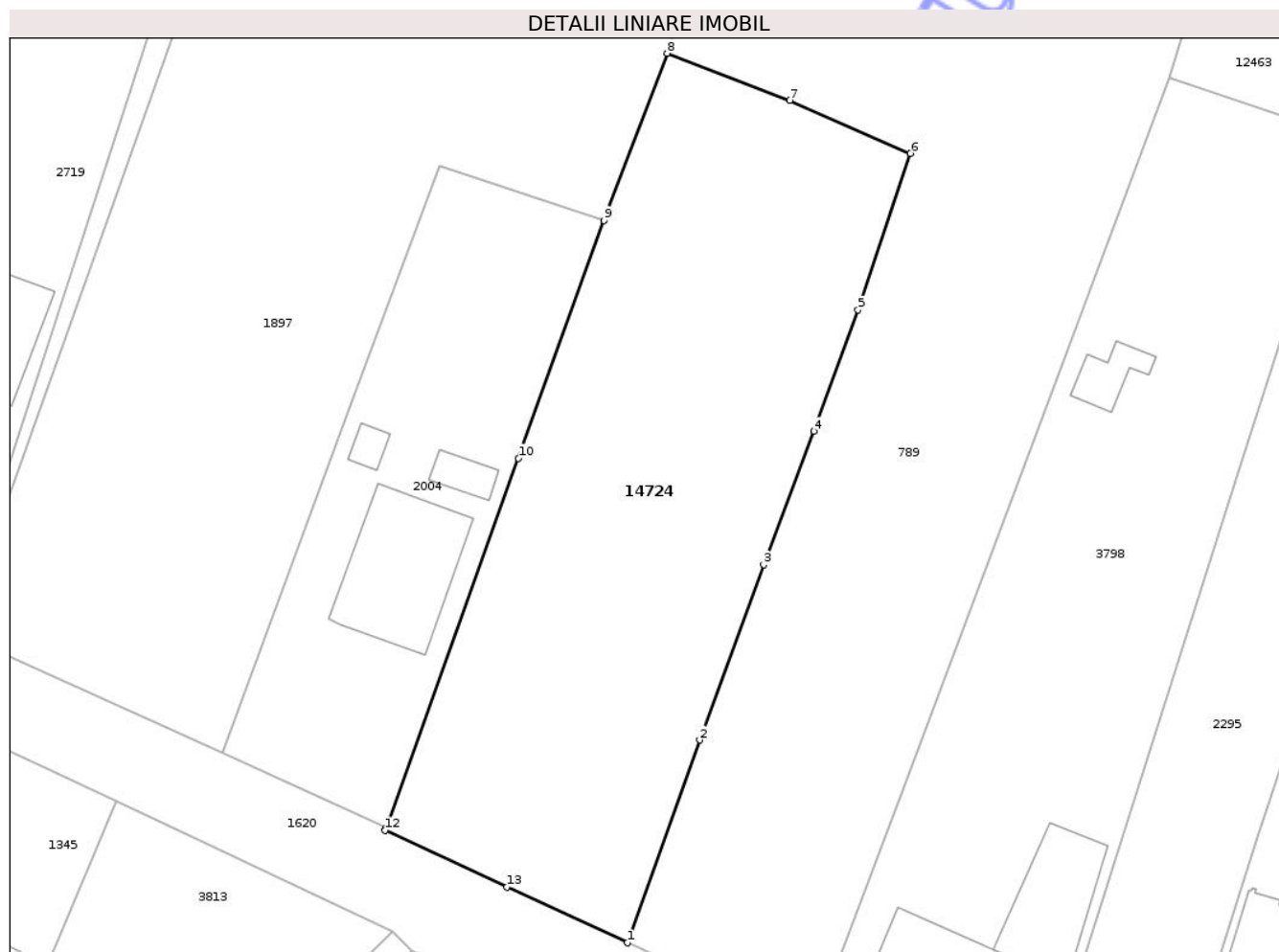
Inscrieri privind dezmembramintele dreptului de proprietate, drepturi reale de garanție și sarcini	Referințe
NU SUNT	

Anexa Nr. 1 La Partea I

Teren

Nr cadastral	Suprafața (mp)*	Observații / Referințe
55871	2.904	

* Suprafața este determinată în planul de proiecție Stereo 70.



Date referitoare la teren

Crt	Categorie folosință	Intra vilan	Suprafața (mp)	Tarla	Parcelă	Nr. topo	Observații / Referințe
1	curti constructii	DA	2.904	-	-	-	

Lungime Segmente

1) Valorile lungimilor segmentelor sunt obținute din proiecție în plan.

Punct început	X / Y	Punct sfârșit	X / Y	Lungime segment (** (m)
1	472.221,019 556.518,617	2	472.229,319 556.541,761	24.587
2	472.229,319 556.541,761	3	472.236,613 556.561,769	21.296
3	472.236,613 556.561,769	4	472.242,368 556.577,039	16.318
4	472.242,368 556.577,039	5	472.247,404 556.590,873	14.722
5	472.247,404 556.590,873	6	472.253,377 556.608,742	18.841

Punct început	X / Y	Punct sfârșit	X / Y	Lungime segment (** (m)
6	472.253,377 556.608,742	7	472.239,615 556.614,815	15.042
7	472.239,615 556.614,815	8	472.225,595 556.620,181	15.012
8	472.225,595 556.620,181	9	472.218,38 556.601,092	20.407
9	472.218,38 556.601,092	10	472.208,593 556.573,929	28.872
10	472.208,593 556.573,929	11	472.193,46 556.531,759	44.803
11	472.193,46 556.531,759	12	472.193,346 556.531,441	0.338
12	472.193,346 556.531,441	13	472.207,283 556.524,982	15.361
13	472.207,283 556.524,982	1	472.221,019 556.518,617	15.139

** Lungimile segmentelor sunt determinate în planul de proiecție Stereo 70 și sunt rotunjite la 1 milimetru.

*** Distanța dintre puncte este formată din segmente cumulate ce sunt mai mici decât valoarea 1 milimetru.

**DATE DESPRE IMOBILUL NR. 14725**

Oficiul de Cadastru și Publicitate Imobiliară MUREȘ
Biroul de Cadastru și Publicitate Imobiliară Târgu Mureș

A. Partea I. Descrierea imobilului

TEREN Intravilan

Adresa: Loc. Corunca, Jud. Mureș

Nr. Crt	Nr cadastral Nr. topografic	Suprafața* (mp)	Observații / Referințe
A1	55868	712	Sector cadastral:1 Teren neimprejmuit;

B. Partea II. Proprietari și acte

Inscrieri privitoare la dreptul de proprietate și alte drepturi reale		Referințe
37907 / 03/05/2022		
Act Notarial nr. 608, din 03/05/2022 emis de NP Tinca Tudor;		
B1	Se noteaza beneficiul dreptului de trecere pietonala, cu mijloace auto sau utilaje asupra imobilului inscris in CF nr. 55626 Corunca	A1
B2	Se noteaza beneficiul dreptului de trecere pietonala, cu mijloace auto sau utilaje asupra imobilului inscris in CF nr. 55473 Corunca	A1
B3	Se noteaza beneficiul dreptului de trecere pietonala, cu mijloace auto sau utilaje asupra imobilului inscris in CF nr. 55625 Corunca	A1
B4	Se noteaza beneficiul dreptului de trecere pietonala, cu mijloace auto sau utilaje asupra imobilului inscris in CF nr. 55442 Corunca	A1
85957 / 06/10/2023		
Act Notarial nr. 1417, din 05/10/2023 emis de NP GÁL-MIHAESCU IOANA-LAURA;		
B5	Intabulare, drept de PROPRIETATE, dobandit prin Conventie, cota actuala 1/1, cota initiala 1/1 1) BLAGA CRISTINA , (bun propriu)	A1

C. Partea III. SARCINI .

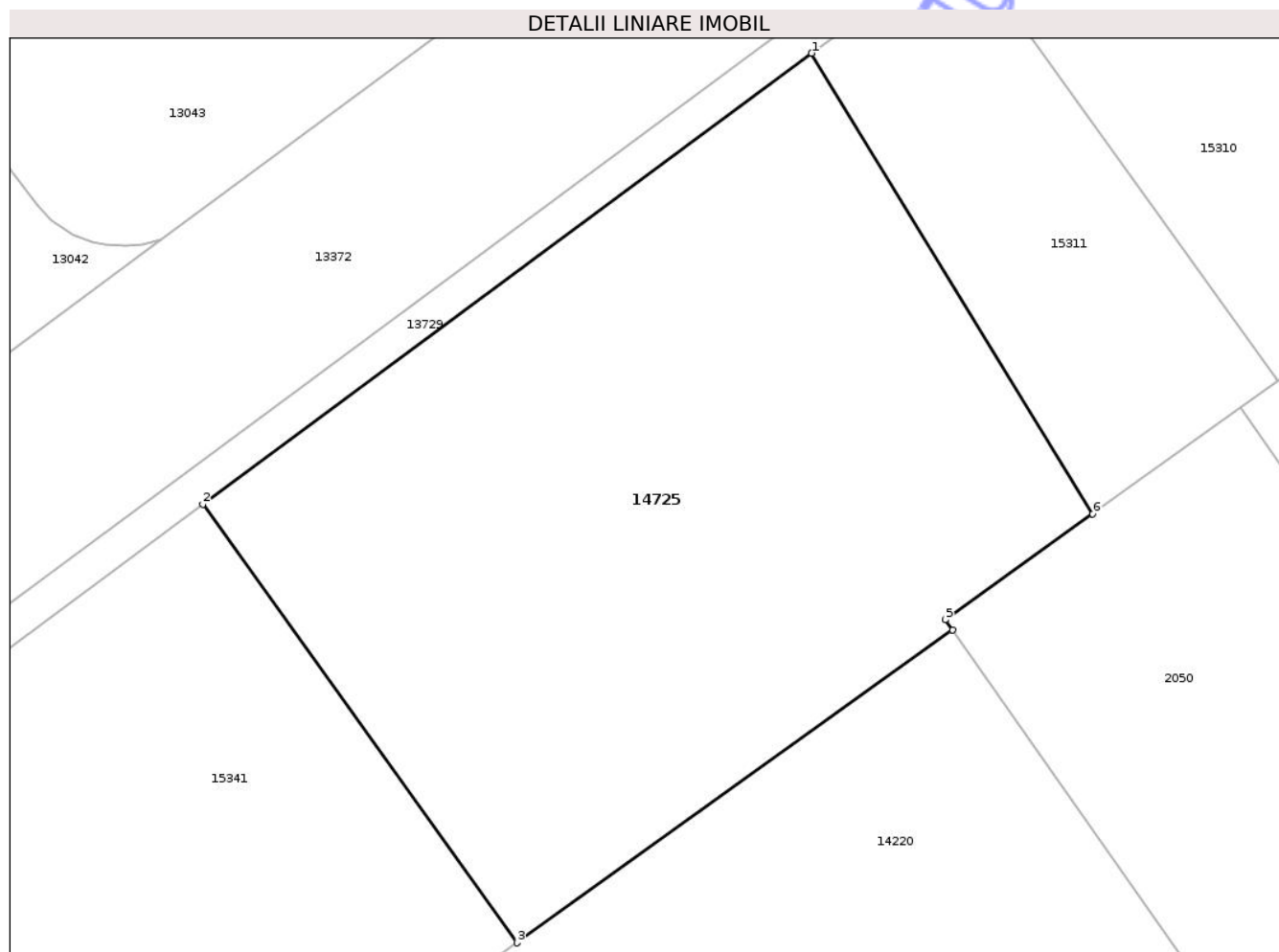
Inscrieri privind dezmembramintele dreptului de proprietate, drepturi reale de garanție și sarcini	Referințe
NU SUNT	

Anexa Nr. 1 La Partea I

Teren

Nr cadastral	Suprafața (mp)*	Observații / Referințe
55868	712	

* Suprafața este determinată în planul de proiecție Stereo 70.



Date referitoare la teren

Crt	Categorie folosință	Intra vilan	Suprafața (mp)	Tarla	Parcelă	Nr. topo	Observații / Referințe
1	arabil	DA	712	43	1249/45	-	

Lungime Segmente

1) Valorile lungimilor segmentelor sunt obținute din proiecție în plan.

Punct început	X / Y	Punct sfârșit	X / Y	Lungime segment (** (m)
1	469.804,451 557.602,003	2	469.778,731 557.582,964	32.0
2	469.778,731 557.582,964	3	469.792,007 557.564,469	22.767
3	469.792,007 557.564,469	4	469.810,387 557.577,662	22.625
4	469.810,387 557.577,662	5	469.810,084 557.578,095	0.528
5	469.810,084 557.578,095	6	469.816,318 557.582,568	7.673

Punct început	X / Y	Punct sfârșit	X / Y	Lungime segment (** (m)
6	469.816,318 557.582,568	1	469.804,451 557.602,003	22.772

** Lungimile segmentelor sunt determinate în planul de proiecție Stereo 70 și sunt rotunjite la 1 milimetru.

*** Distanța dintre puncte este formată din segmente cumulate ce sunt mai mici decât valoarea 1 milimetru.

Neutilizabil în Circuitul Civil

**DATE DESPRE IMOBILUL NR. 14728**

Oficiul de Cadastru și Publicitate Imobiliară MUREȘ
Biroul de Cadastru și Publicitate Imobiliară Târgu Mureș

A. Partea I. Descrierea imobilului

TEREN Extravilan

Adresa: Jud. Mureș, T-29, A-980.

Nr. Crt	Nr cadastral Nr. topografic	Suprafața* (mp)	Observații / Referințe
A1	55862	5.900	Sector cadastral:14 Teren neimprejmuit;

B. Partea II. Proprietari și acte

Inscrieri privitoare la dreptul de proprietate și alte drepturi reale	Referințe
40033 / 08/05/2025	
Act Notarial nr. 438, din 08/05/2025 emis de NP Baci Pop Diana Laura;	
B9	A1
Intabulare, drept de PROPRIETATE, dobandit prin Conventie, cota actuala 1/1, cota initiala 1/1	
1) CADIȘ MIRCEA, (bun propriu)	

C. Partea III. SARCINI .

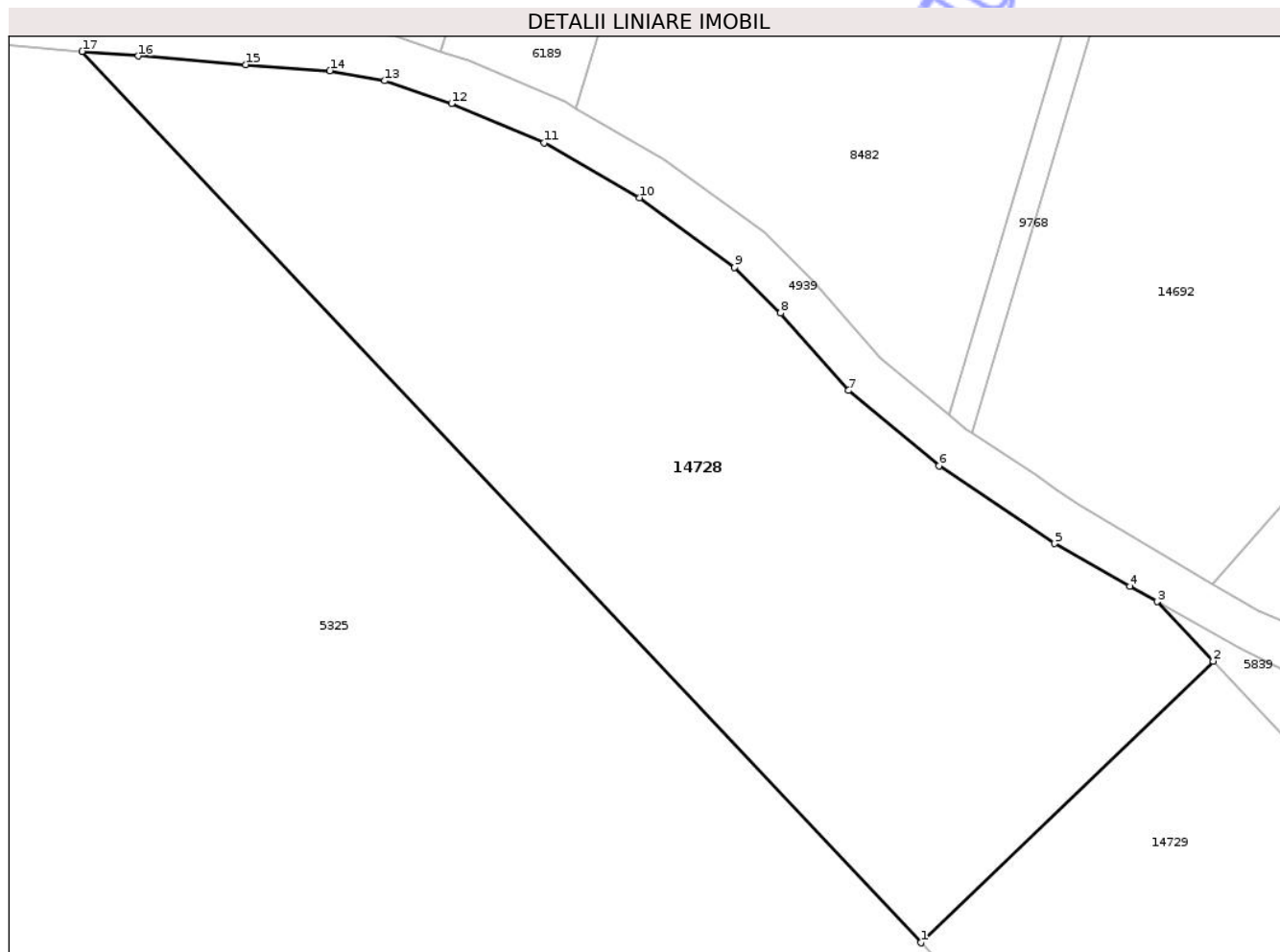
Inscrieri privind dezmembramintele dreptului de proprietate, drepturi reale de garanție și sarcini	Referințe
NU SUNT	

Anexa Nr. 1 La Partea I

Teren

Nr cadastral	Suprafața (mp)*	Observații / Referințe
55862	5.900	

* Suprafața este determinată în planul de proiecție Stereo 70.



Date referitoare la teren

Crt	Categorie folosință	Intra vilan	Suprafața (mp)	Tarla	Parcelă	Nr. topo	Observații / Referințe
1	arabil	NU	5.900	29	980	-	

Lungime Segmente

1) Valorile lungimilor segmentelor sunt obținute din proiecție în plan.

Punct început	X / Y	Punct sfârșit	X / Y	Lungime segment (** (m)
1	472.282,581 558.957,52	2	472.320,696 558.994,174	52.88
2	472.320,696 558.994,174	3	472.313,385 559.001,937	10.664
3	472.313,385 559.001,937	4	472.309,841 559.003,943	4.072
4	472.309,841 559.003,943	5	472.300,037 559.009,494	11.266
5	472.300,037 559.009,494	6	472.284,942 559.019,611	18.172

Punct început	X / Y	Punct sfârșit	X / Y	Lungime segment (** (m)
6	472.284,942 559.019,611	7	472.273,155 559.029,419	15.334
7	472.273,155 559.029,419	8	472.264,299 559.039,494	13.414
8	472.264,299 559.039,494	9	472.258,322 559.045,471	8.453
9	472.258,322 559.045,471	10	472.245,906 559.054,508	15.357
10	472.245,906 559.054,508	11	472.233,468 559.061,672	14.354
11	472.233,468 559.061,672	12	472.221,408 559.066,795	13.103
12	472.221,408 559.066,795	13	472.212,689 559.069,754	9.207
13	472.212,689 559.069,754	14	472.205,557 559.071,057	7.25
14	472.205,557 559.071,057	15	472.194,593 559.071,852	10.993
15	472.194,593 559.071,852	16	472.180,579 559.072,98	14.059
16	472.180,579 559.072,98	17	472.173,276 559.073,574	7.327
17	472.173,276 559.073,574	1	472.282,581 558.957,52	159.424

** Lungimile segmentelor sunt determinate în planul de proiecție Stereo 70 și sunt rotunjite la 1 milimetru.

*** Distanța dintre puncte este formată din segmente cumulate ce sunt mai mici decât valoarea 1 milimetru.

**DATE DESPRE IMOBILUL NR. 14729**

Oficiul de Cadastru și Publicitate Imobiliară MUREȘ
Biroul de Cadastru și Publicitate Imobiliară Târgu Mureș

A. Partea I. Descrierea imobilului

TEREN Extravilan

Adresa: Jud. Mureș, T-29, A-980.

Nr. Crt	Nr cadastral Nr. topografic	Suprafața* (mp)	Observații / Referințe
A1	55861	5.900	Sector cadastral:14 Teren neimprejmuit;

B. Partea II. Proprietari și acte

Inscrieri privitoare la dreptul de proprietate și alte drepturi reale		Referințe
13654 / 17/02/2022		
Act Notarial nr. 45, din 21/01/2015 emis de NP MOLDOVAN-PETRUT LUMINITA;		
B1	Intabulare, drept de PROPRIETATE, dobandit prin Conventie, cota actuala 1/2, cota initiala 1/2 1) RG STAHL UND MASCHINENBAU S.R.L, CIF:33462626, (bun social)	A1
Act Normativ nr. 17, din 07/03/2014 emis de Parlamentul Romaniei;		
B2	Imobil aflat sub incidenta art.3 alin.(1) din Legea 17/2014	A1
Act Notarial nr. 388, din 16/02/2022 emis de NP Pintya Andrea;		
B3	Intabulare, drept de PROPRIETATE, dobandit prin Conventie, cota actuala 1/2, cota initiala 1/2 1) RG STAHL UND MASCHINENBAU S.R.L, CIF:33462626	A1

C. Partea III. SARCINI

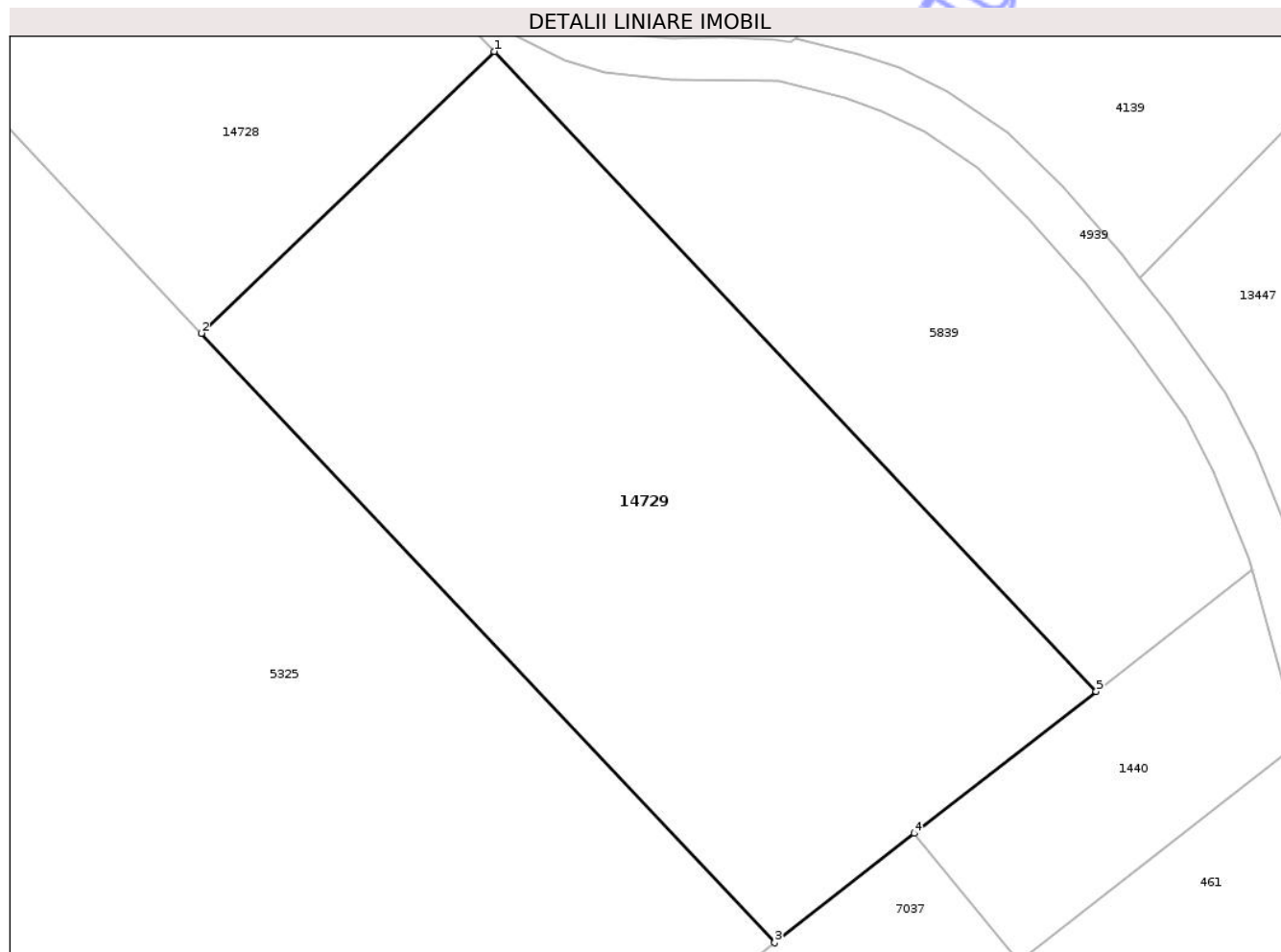
Inscrieri privind dezmembramintele dreptului de proprietate, drepturi reale de garanție și sarcini		Referințe
74887 / 30/08/2023		
Act Administrativ nr. 19, din 23/08/2023 emis de ADMINISTRATIA JUDETEANA A FINANTELOR PUBLICE MURES;		
C2	Se noteaza sechestru asigurator, pentru suma de 395999 LEI, conform art. 213 alin. (6) din Legea 207/2015 privind Codul de procedura fiscala	A1
67114 / 08/08/2024		
Hotarare Judecatoreasca nr. 8170/2024, din 30/07/2024 emis de - (inscris sub semnatura privata nr în dosar de executare nr. 195/E/2024 din 06.08.2024, emis de EJ PUIA ROMULUS);		
C4	Se notează urmărirea imobilului, creditor urmăritor: MARIALEX COM SRL, pentru suma de: 2.678.534,72 lei + cheltuieli de executare și alte obligații de plată încuviințate de instanță.	A1

Anexa Nr. 1 La Partea I

Teren

Nr cadastral	Suprafața (mp)*	Observații / Referințe
55861	5.900	

* Suprafața este determinată în planul de proiecție Stereo 70.



Date referitoare la teren

Crt	Categorie folosință	Intra vilan	Suprafața (mp)	Tarla	Parcelă	Nr. topo	Observații / Referințe
1	arabil	NU	5.900	29	980	-	

Lungime Segmente

1) Valorile lungimilor segmentelor sunt obținute din proiecție în plan.

Punct început	X / Y	Punct sfârșit	X / Y	Lungime segment (** (m)
1	472.320,696 558.994,174	2	472.282,581 558.957,52	52.88
2	472.282,581 558.957,52	3	472.357,223 558.878,27	108.867
3	472.357,223 558.878,27	4	472.375,419 558.892,485	23.09
4	472.375,419 558.892,485	5	472.399,069 558.910,962	30.012
5	472.399,069 558.910,962	1	472.320,696 558.994,174	114.309

** Lungimile segmentelor sunt determinate în planul de proiecție Stereo 70 și sunt rotunjite la 1 milimetru.

*** Distanța dintre puncte este formată din segmente cumulate ce sunt mai mici decât valoarea 1 milimetru.

Neutilizabil în Circuitul
Civil



DATE DESPRE IMOBILUL NR. 14730

Oficiul de Cadastru și Publicitate Imobiliară MUREȘ
Biroul de Cadastru și Publicitate Imobiliară Târgu Mureș

A. Partea I. Descrierea imobilului

TEREN Intravilan

Nr. CF vechi:55259

Adresa: Loc. Bozeni, Str Bodoni Sandor, Nr. 99, Jud. Mureș

Nr. Crt	Nr cadastral Nr. topografic	Suprafața* (mp)	Observații / Referințe
A1	55856	1.421	Sector cadastral:15 Teren neimprejmuit;

Construcții

Crt	Nr cadastral Nr. topografic	Adresa	Observații / Referințe
A1.1	55856-C1	Loc. Bozeni, Str Bodoni Sandor, Nr. 99, Jud. Mureș	Nr. niveluri:1; S. construita la sol:47 mp; S. construita desfasurata:47 mp; Casa de locuit, compusa din: 1 camera, 1 bucatarie
A1.2	55856-C2	Loc. Bozeni, Str Bodoni Sandor, Nr. 99, Jud. Mureș	Nr. niveluri:1; S. construita la sol:32 mp; S. construita desfasurata:32 mp; Anexa gospodareasca

B. Partea II. Proprietari și acte

Inscrieri privitoare la dreptul de proprietate și alte drepturi reale	Referințe
1160 / 07/01/2022	
Act Administrativ nr. 11116, din 20/12/2021 emis de Comuna Corunca (act administrativ nr 11169 din 20.12.2021, emis de Comuna Corunca;act administrativ nr 475 din 16.02.2022, emis de Comuna Corunca, documentatie cadastrala avizata de OCPI Mures;act administrativ nr 11167 din 20.12.2021, emis de Comuna Corunca;act notarial nr 150 din 21.02.2022, emis de NP Luminita Moldovan-Petrut;act administrativ nr 11169 din 20.12.2021, emis de Comuna Corunca);	
B1	Inscrierea posesiei, drept de PROPRIETATE, dobandit prin Lege, cota actuala 1/1, cota initiala 1/1
	1) BODONI MIHAIL
	<i>OBSERVATII: Se noteaza posesia conform art. 41 alin. (8) din Legea nr. 7/1996 republicata cu modificarile si completarile ulterioare.</i>
43821 / 23/05/2024	
Act Notarial nr. 195, din 22/05/2024 emis de N.P. HOLBACH ANNA-MĂRIA (act notarial nr 37 din 29.05.2024, emis de N.P. HOLBACH ANNA-MĂRIA);	
B4	Se notează posesia transmisă prin act juridic (posesie înscrisă inițial în favoarea transmitătorului în temeiul art. 41 alin. (8) din Legea nr. 7/1996)
	1) BODONI ERNEST , (bun propriu)
B5	Intabulare, drept de PROPRIETATE, dobandit prin Succesiune, cota actuala 1/1, cota initiala 1/1
	1) BODONI ERNEST , (bun propriu)

C. Partea III. SARCINI .

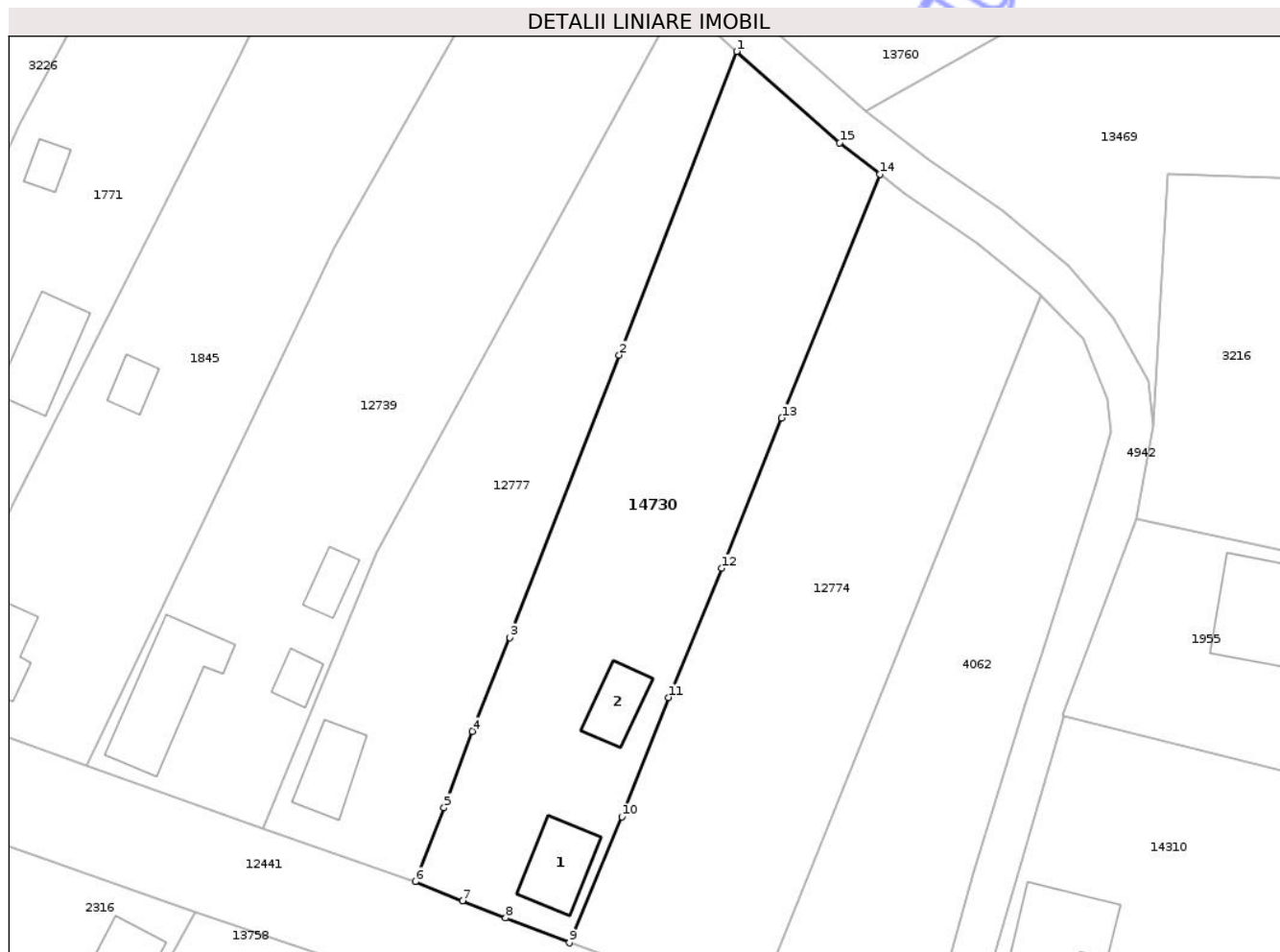
Inscrieri privind dezmembramintele dreptului de proprietate, drepturi reale de garanție și sarcini	Referințe
NU SUNT	

Anexa Nr. 1 La Partea I

Teren

Nr cadastral	Suprafața (mp)*	Observații / Referințe
55856	1.421	

* Suprafața este determinată în planul de proiecție Stereo 70.



Date referitoare la teren

Crt	Categorie folosință	Intravilan	Suprafața (mp)	Tarla	Parcelă	Nr. topo	Observații / Referințe
1	curți constructii	DA	540	-	-	-	
2	arabil	DA	881	-	-	-	

Date referitoare la construcții

Crt	Număr	Destinație construcție	Supraf. (mp)	Situație juridică	Observații / Referințe
A1.1	55856-C1	construcții de locuințe	47	Cu acte	Nr. niveluri:1; S. construita la sol:47 mp; S. construita desfasurata:47 mp; Casa de locuit, compusa din: 1 camera, 1 bucatarie
A1.2	55856-C2	construcții anexa	32	Cu acte	Nr. niveluri:1; S. construita la sol:32 mp; S. construita desfasurata:32 mp; Anexa gospodareasca

Lungime Segmente

1) Valorile lungimilor segmentelor sunt obținute din proiecție în plan.

Punct început	X / Y	Punct sfârșit	X / Y	Lungime segment (** (m)
1	475.005,178 559.091,436	2	474.993,668 559.061,72	31.867

Punct început	X / Y	Punct sfârșit	X / Y	Lungime segment (** (m)
2	474.993,668 559.061,72	3	474.982,949 559.034,046	29.677
3	474.982,949 559.034,046	4	474.979,267 559.024,886	9.872
4	474.979,267 559.024,886	5	474.976,495 559.017,397	7.986
5	474.976,495 559.017,397	6	474.973,7 559.010,15	7.767
6	474.973,7 559.010,15	7	474.978,32 559.008,29	4.98
7	474.978,32 559.008,29	8	474.982,54 559.006,59	4.55
8	474.982,54 559.006,59	9	474.988,778 559.004,178	6.688
9	474.988,778 559.004,178	10	474.993,917 559.016,507	13.357
10	474.993,917 559.016,507	11	474.998,482 559.028,193	12.546
11	474.998,482 559.028,193	12	475.003,702 559.040,847	13.688
12	475.003,702 559.040,847	13	475.009,591 559.055,553	15.841
13	475.009,591 559.055,553	14	475.019,225 559.079,425	25.743
14	475.019,225 559.079,425	15	475.015,28 559.082,47	4.983
15	475.015,28 559.082,47	1	475.005,178 559.091,436	13.507

** Lungimile segmentelor sunt determinate în planul de proiecție Stereo 70 și sunt rotunjite la 1 milimetru.

*** Distanța dintre puncte este formată din segmente cumulate ce sunt mai mici decât valoarea 1 milimetru.

**DATE DESPRE IMOBILUL NR. 14732**

Oficiul de Cadastru și Publicitate Imobiliară MUREȘ
Biroul de Cadastru și Publicitate Imobiliară Târgu Mureș

A. Partea I. Descrierea imobilului

TEREN Intravilan

Adresa: Loc. Bozeni, Str Bodoni Sandor, Nr. 14, Jud. Mureș

Nr. Crt	Nr cadastral Nr. topografic	Suprafața* (mp)	Observații / Referințe
A1	55819	2.367	Sector cadastral:17 Teren imprejmuit;

Construcții

Crt	Nr cadastral Nr. topografic	Adresa	Observații / Referințe
A1.1	55819-C1	Loc. Bozeni, Str Bodoni Sandor, Nr. 14, Jud. Mureș	Nr. niveluri:1; S. construita la sol:93 mp; S. construita desfasurata:93 mp; Casa de locuit, regim P
A1.2	55819-C2	Loc. Bozeni, Str Bodoni Sandor, Nr. 14, Jud. Mureș	Nr. niveluri:1; S. construita la sol:87 mp; S. construita desfasurata:87 mp; Anexa gospodareasca, regim P

B. Partea II. Proprietari și acte

Inscrieri privitoare la dreptul de proprietate și alte drepturi reale		Referințe
12599 / 14/02/2022		
Act Notarial nr. 126, din 14/02/2022 emis de NP MOLDOVAN-PETRUT LUMINITA;		
B1	Intabulare, drept de PROPRIETATE, dobandit prin Conventie, cota actuala 1/1, cota initiala 1/1 1) KIRALY ERNEST, cas. cu 2) KIRALY JOLAN, (bun comun)	A1
B2	Intabulare, drept de PROPRIETATE, dobandit prin Conventie, cota actuala 1/1, cota initiala 1/1 1) KIRALY ERNEST, cas. cu 2) KIRALY JOLAN, (bun comun)	A1.1, A1.2

C. Partea III. SARCINI .

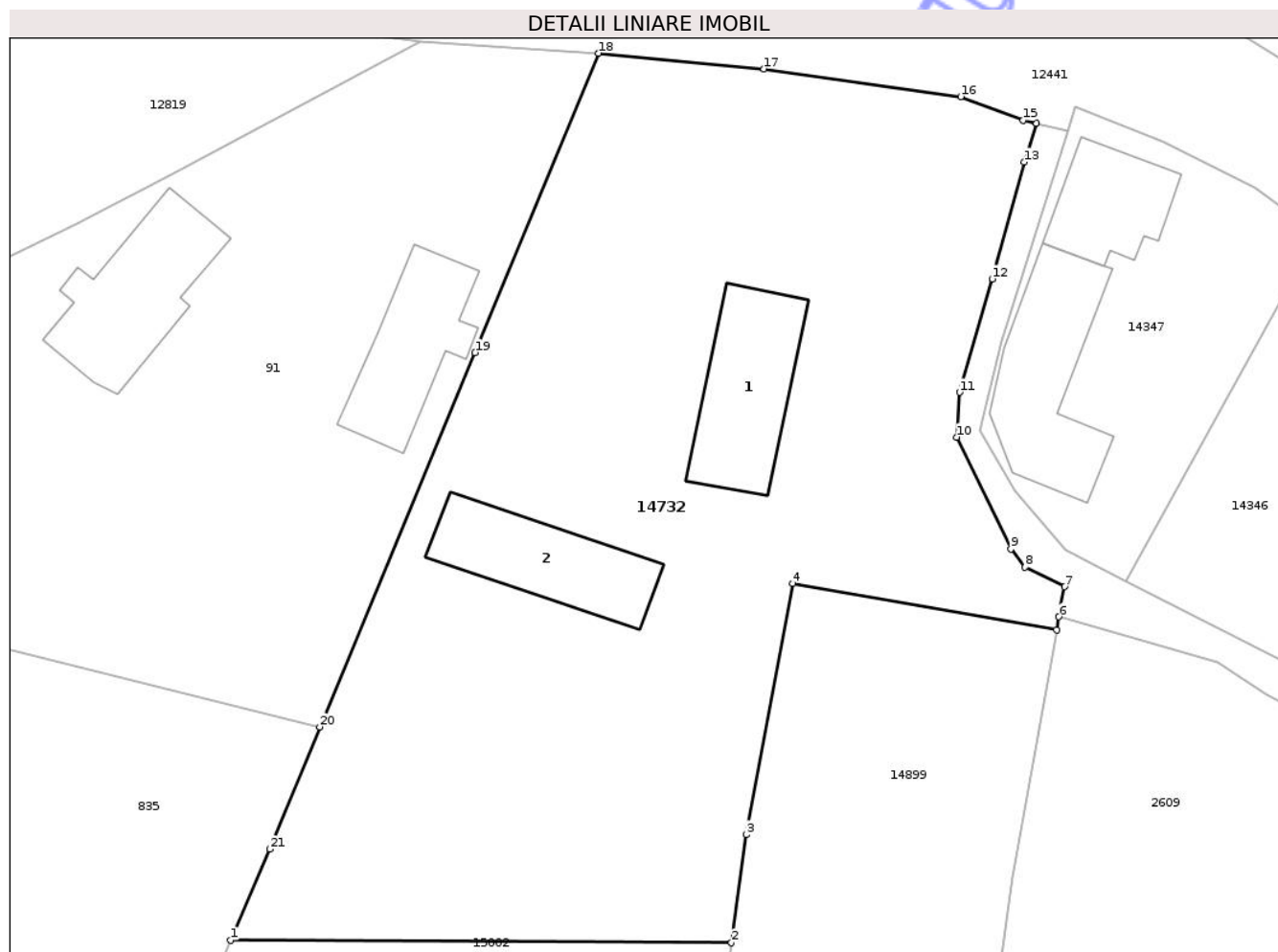
Inscrieri privind dezmembramintele dreptului de proprietate, drepturi reale de garanție și sarcini	Referințe
NU SUNT	

Anexa Nr. 1 La Partea I

Teren

Nr cadastral	Suprafața (mp)*	Observații / Referințe
55819	2.367	

* Suprafața este determinată în planul de proiecție Stereo 70.



Date referitoare la teren

Crt	Categorie folosință	Intra vilan	Suprafața (mp)	Tarla	Parcelă	Nr. topo	Observații / Referințe
1	curți constructii	DA	810	51	298	-	
2	arabil	DA	1.557	51	297	-	

Date referitoare la construcții

Crt	Număr	Destinație construcție	Supraf. (mp)	Situație juridică	Observații / Referințe
A1.1	55819-C1	construcții de locuințe	93	Cu acte	Nr. niveluri:1; S. construita la sol:93 mp; S. construita desfasurata:93 mp; Casa de locuit, regim P
A1.2	55819-C2	construcții anexa	87	Cu acte	Nr. niveluri:1; S. construita la sol:87 mp; S. construita desfasurata:87 mp; Anexa gospodareasca, regim P

Lungime Segmente

1) Valorile lungimilor segmentelor sunt obținute din proiecție în plan.

Punct început	X / Y	Punct sfârșit	X / Y	Lungime segment (** (m)
1	474.589,91 559.198,139	2	474.627,144 559.197,953	37.234

Punct început	X / Y	Punct sfârșit	X / Y	Lungime segment (** (m)
2	474.627,144 559.197,953	3	474.628,254 559.205,977	8.1

Punct început	X / Y	Punct sfârșit	X / Y	Lungime segment (** (m)
3	474.628,254 559.205,977	4	474.631,687 559.224,677	19.013
5	474.651,33 559.221,22	6	474.651,504 559.222,183	0.979
7	474.651,915 559.224,422	8	474.648,991 559.225,871	3.263
9	474.647,933 559.227,235	10	474.643,884 559.235,533	9.233
11	474.644,109 559.238,878	12	474.646,552 559.247,293	8.762
13	474.648,945 559.255,994	14	474.649,845 559.258,867	3.011
15	474.648,85 559.259,09	16	474.644,2 559.260,85	4.972
17	474.629,57 559.262,91	18	474.617,238 559.264,076	12.387
19	474.608,076 559.241,816	20	474.596,521 559.214,002	30.119
21	474.592,796 559.204,911	1	474.589,91 559.198,139	7.361

Punct început	X / Y	Punct sfârșit	X / Y	Lungime segment (** (m)
4	474.631,687 559.224,677	5	474.651,33 559.221,22	19.945
6	474.651,504 559.222,183	7	474.651,915 559.224,422	2.276
8	474.648,991 559.225,871	9	474.647,933 559.227,235	1.726
10	474.643,884 559.235,533	11	474.644,109 559.238,878	3.353
12	474.646,552 559.247,293	13	474.648,945 559.255,994	9.024
14	474.649,845 559.258,867	15	474.648,85 559.259,09	1.02
16	474.644,2 559.260,85	17	474.629,57 559.262,91	14.774
18	474.617,238 559.264,076	19	474.608,076 559.241,816	24.072
20	474.596,521 559.214,002	21	474.592,796 559.204,911	9.825

** Lungimile segmentelor sunt determinate în planul de proiecție Stereo 70 și sunt rotunjite la 1 milimetru.

*** Distanța dintre puncte este formată din segmente cumulate ce sunt mai mici decât valoarea 1 milimetru.

**DATE DESPRE IMOBILUL NR. 14733**

Oficiul de Cadastru și Publicitate Imobiliară MUREȘ
Biroul de Cadastru și Publicitate Imobiliară Târgu Mureș

A. Partea I. Descrierea imobilului

TEREN Intravilan

Adresa: Loc. Corunca, Str Transilvania, Nr. 26, Jud. Mureș

Nr. Crt	Nr cadastral Nr. topografic	Suprafața* (mp)	Observații / Referințe
A1	55088	2.000	Sector cadastral:9 Teren neimprejmuit;

Construcții

Crt	Nr cadastral Nr. topografic	Adresa	Observații / Referințe
A1.1	0	Loc. Corunca, Str Transilvania, Nr. 26, Jud. Mureș	Nr. niveluri:1; S. construita la sol:155 mp;

B. Partea II. Proprietari și acte

Inscrieri privitoare la dreptul de proprietate și alte drepturi reale	Referințe
14461 / 18/02/2022	
Hotarare Judecatoreasca nr. 7231, din 28/09/2011 emis de JUDECATORIA TG.MURES (hotarare judecatoreasca nr. 86/A/15-02-2005 emis de CURTEA DE APEL TG.MURES; hotarare judecatoreasca nr. 1900/R/15-11-2006 emis de CURTEA DE APEL TG.MURES;);	
B1	Se reinscrie servitutea de trecere - acces pietonal si cu autoturismul, radiata prin incheierea nr.5354/2004, in conformitate cu dispozitiile deciziei civile nr.86/A/2005 pronuntata de Curtea de Apel Mures in dos. 783/2004/C, definitiva si irevocabila prin decizia nr. 1900/R/2006 pronuntata de Curtea de Apel Mures in dosar nr. 1104/2006/C.
Act Notarial nr. 499, din 05/03/2019 emis de NP Ispas Stela;	
B2	Intabulare, drept de PROPRIETATE, dobandit prin Conventie, cota actuala 800/2000, cota initiala 800/2000 1) MURAR E MIHAI, cas. cu 2) MURAR ALINA-DANA, (bun comun)
Act Notarial nr. 4560 din 1999, din 13/10/1999 emis de - (dezmembrare act de dezmembrare aut. nr. 314/2006 notar public Delia Ciocea; memoriu tehnic avizat cu nr. 2249/2006 de OCPI Mures; certificat de urbanism nr. 39/2006 - incheiere nr. 16016/28.03.2006);	
B3	Intabulare, drept de PROPRIETATE, dobandit prin Conventie, cota actuala 300/2000, cota initiala 300/2000 1) MURAR E MIHAI, cas.cu 2) MURAR ALINA DANA, (bun comun)
Act Notarial nr. 1496, din 05/08/2016 emis de NP GURGHIAN MARIANA (act notarial nr. 1621/23-08-2016 emis de NP GURGHIAN MARIANA.);	
B4	Intabulare, drept de PROPRIETATE, dobandit prin Conventie, cota actuala 900/2000, cota initiala 900/2000 1) MURAR ALINA-DANA, (bun comun) 2) MURAR MIHAI, si sotia
/	
Act Administrativ nr. 5765, din 21/06/2023 emis de COMUNA CORUNCA;	
B5	Intabulare, drept de PROPRIETATE, dobandit prin Lege, cota actuala 1/1, cota initiala 1/1 1) MURAR MIHAI 2) MURAR ALINA-DANA

C. Partea III. SARCINI .

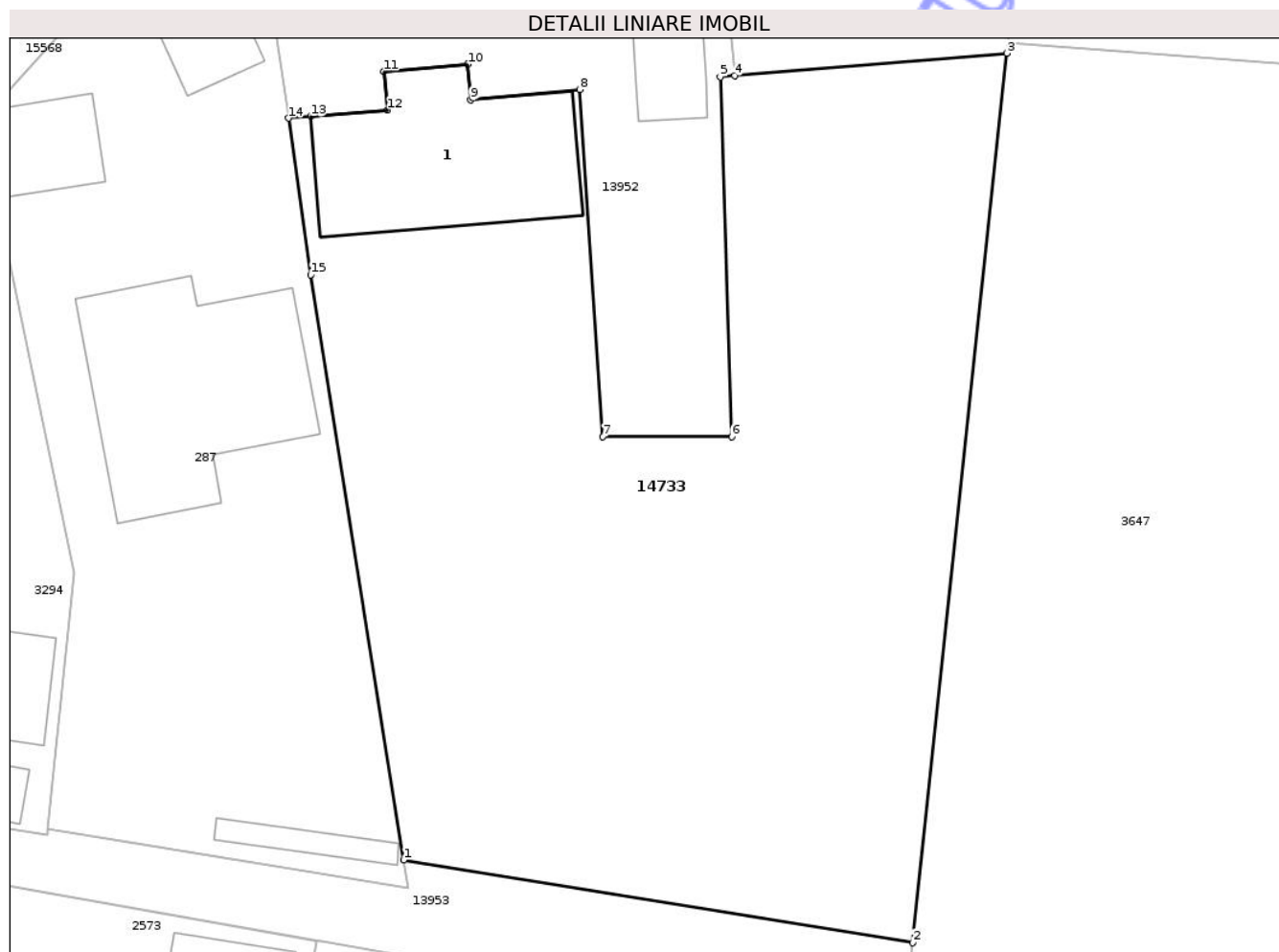
Inscrieri privind dezmembramintele dreptului de proprietate, drepturi reale de garanție și sarcini	Referințe
NU SUNT	

Anexa Nr. 1 La Partea I

Teren

Nr cadastral	Suprafața (mp)*	Observații / Referințe
55088	2.000	

* Suprafața este determinată în planul de proiecție Stereo 70.



Date referitoare la teren

Crt	Categorie folosință	Intra vilan	Suprafața (mp)	Tarla	Parcelă	Nr. topo	Observații / Referințe
1	curți constructii	DA	200	-	-	-	
2	faneata	DA	1.800	-	-	-	

Date referitoare la construcții

Crt	Număr	Destinație construcție	Supraf. (mp)	Situație juridică	Observații / Referințe
A1.1	0	construcții de locuințe	155	Cu acte	Nr. niveluri:1; S. construita la sol:155 mp;

Lungime Segmente

1) Valorile lungimilor segmentelor sunt obținute din proiecție în plan.

Punct început	X / Y	Punct sfârșit	X / Y	Lungime segment (** (m)
1	471.672,419 556.021,637	2	471.706,074 556.016,168	34.096
2	471.706,074 556.016,168	3	471.712,328 556.074,95	59.114
3	471.712,328 556.074,95	4	471.694,313 556.073,46	18.077

Punct început	X / Y	Punct sfârșit	X / Y	Lungime segment (** (m)
4	471.694,313 556.073,46	5	471.693,354 556.073,381	0.962
5	471.693,354 556.073,381	6	471.694,114 556.049,604	23.789
6	471.694,114 556.049,604	7	471.685,589 556.049,604	8.525
7	471.685,589 556.049,604	8	471.684,069 556.072,556	23.002
8	471.684,069 556.072,556	9	471.676,866 556.071,884	7.234
9	471.676,866 556.071,884	10	471.676,67 556.074,216	2.34
10	471.676,67 556.074,216	11	471.671,13 556.073,751	5.559
11	471.671,13 556.073,751	12	471.671,343 556.071,211	2.549
12	471.671,343 556.071,211	13	471.666,271 556.070,786	5.09
13	471.666,271 556.070,786	14	471.664,798 556.070,662	1.478
14	471.664,798 556.070,662	15	471.666,28 556.060,307	10.461
15	471.666,28 556.060,307	1	471.672,419 556.021,637	39.154

** Lungimile segmentelor sunt determinate în planul de proiecție Stereo 70 și sunt rotunjite la 1 milimetru.

*** Distanța dintre puncte este formată din segmente cumulate ce sunt mai mici decât valoarea 1 milimetru.

**DATE DESPRE IMOBILUL NR. 14736**

Oficiul de Cadastru și Publicitate Imobiliară MUREȘ
Biroul de Cadastru și Publicitate Imobiliară Târgu Mureș

A. Partea I. Descrierea imobilului

TEREN Extravilan

Adresa: Jud. Mureș

Nr. Crt	Nr cadastral Nr. topografic	Suprafața* (mp)	Observații / Referințe
A1		808	Sector cadastral:2 Teren neimprejmuit;

B. Partea II. Proprietari și acte

Inscrieri privitoare la dreptul de proprietate și alte drepturi reale	Referințe
/	
Act Normativ nr. 7, din 13/03/1996 emis de PARLAMENTUL ROMANIEI;	
B1	A1
Intabulare, drept de PROPRIETATE, dobândit prin Lege, cota actuala 1/1, cota initiala 1/1	
1) NEIDENTIFICAT NEIDENTIFICAT	
Act Notarial nr. 7, din 13/03/1996 emis de PARLAMENTUL ROMANIEI;	
B2	A1
se noteaza mentiunea de proprietar neidentificat	

C. Partea III. SARCINI .

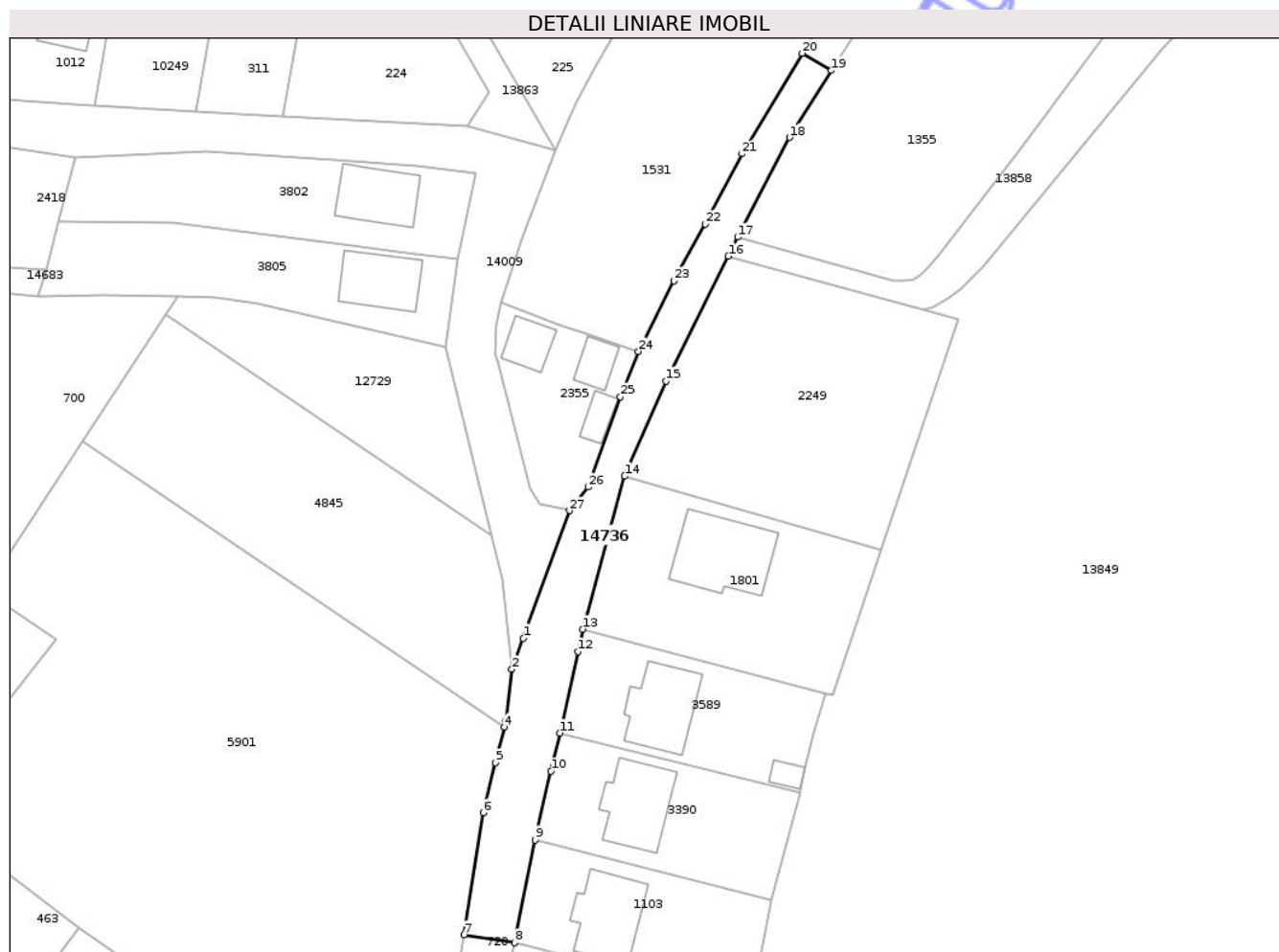
Inscrieri privind dezmembramintele dreptului de proprietate, drepturi reale de garanție și sarcini	Referințe
NU SUNT	

Anexa Nr. 1 La Partea I

Teren

Nr cadastral	Suprafața (mp)*	Observații / Referințe
	808	

* Suprafața este determinată în planul de proiecție Stereo 70.



Date referitoare la teren

Crt	Categorie folosință	Intra vilan	Suprafața (mp)	Tarla	Parcelă	Nr. topo	Observații / Referințe
1	drum	NU	808	-	-	-	

Lungime Segmente

1) Valorile lungimilor segmentelor sunt obținute din proiecție în plan.

Punct început	X / Y	Punct sfârșit	X / Y	Lungime segment (** (m)
1	470.298,289 558.548,572	2	470.296,701 558.544,209	4.643
3	470.295,849 558.536,959	4	470.295,645 558.536,137	0.847
5	470.294,404 558.531,133	6	470.292,678 558.524,172	7.172
7	470.290,014 558.507,094	8	470.297,075 558.505,961	7.151
9	470.299,969 558.520,33	10	470.302,176 558.529,948	9.868

Punct început	X / Y	Punct sfârșit	X / Y	Lungime segment (** (m)
2	470.296,701 558.544,209	3	470.295,849 558.536,959	7.3
4	470.295,645 558.536,137	5	470.294,404 558.531,133	5.156
6	470.292,678 558.524,172	7	470.290,014 558.507,094	17.285
8	470.297,075 558.505,961	9	470.299,969 558.520,33	14.658
10	470.302,176 558.529,948	11	470.303,403 558.535,297	5.488

Punct început	X / Y	Punct sfârșit	X / Y	Lungime segment (** (m)
11	470.303,403 558.535,297	12	470.305,933 558.546,682	11.663
13	470.306,629 558.549,818	14	470.312,495 558.571,221	22.192
15	470.318,307 558.584,53	16	470.326,986 558.601,975	19.485
17	470.328,322 558.604,66	18	470.335,572 558.618,577	15.692
19	470.341,401 558.627,952	20	470.337,326 558.630,367	4.737
21	470.328,91 558.616,306	22	470.323,74 558.606,482	11.101
23	470.319,409 558.598,544	24	470.314,43 558.588,667	11.061
25	470.311,873 558.582,324	26	470.307,376 558.569,693	13.408
27	470.304,776 558.566,391	1	470.298,289 558.548,572	18.963

Punct început	X / Y	Punct sfârșit	X / Y	Lungime segment (** (m)
12	470.305,933 558.546,682	13	470.306,629 558.549,818	3.212
14	470.312,495 558.571,221	15	470.318,307 558.584,53	14.523
16	470.326,986 558.601,975	17	470.328,322 558.604,66	2.999
18	470.335,572 558.618,577	19	470.341,401 558.627,952	11.039
20	470.337,326 558.630,367	21	470.328,91 558.616,306	16.387
22	470.323,74 558.606,482	23	470.319,409 558.598,544	9.043
24	470.314,43 558.588,667	25	470.311,873 558.582,324	6.839
26	470.307,376 558.569,693	27	470.304,776 558.566,391	4.203

** Lungimile segmentelor sunt determinate în planul de proiecție Stereo 70 și sunt rotunjite la 1 milimetru.

*** Distanța dintre puncte este formată din segmente cumulate ce sunt mai mici decât valoarea 1 milimetru.

Neutilizabil în
Civil

**DATE DESPRE IMOBILUL NR. 14814**

Oficiul de Cadastru și Publicitate Imobiliară MUREȘ
Biroul de Cadastru și Publicitate Imobiliară Târgu Mureș

A. Partea I. Descrierea imobilului

TEREN Intravilan

Adresa: Loc. Bozeni, Str Bodoni Sandor, Nr. 131, Jud. Mureș

Nr. Crt	Nr cadastral Nr. topografic	Suprafața* (mp)	Observații / Referințe
A1		416	Sector cadastral:15 Teren neimpregmuit;

Construcții

Crt	Nr cadastral Nr. topografic	Adresa	Observații / Referințe
A1.1	0	Loc. Bozeni, Str Bodoni Sandor, Nr. 131, Jud. Mureș	Nr. niveluri:2; S. construita la sol:34 mp;
A1.2	0	Loc. Bozeni, Str Bodoni Sandor, Nr. 131, Jud. Mureș	Nr. niveluri:1; S. construita la sol:8 mp;

B. Partea II. Proprietari și acte

Inscrieri privitoare la dreptul de proprietate și alte drepturi reale		Referințe
/		
Act Administrativ nr. 5765, din 21/06/2023 emis de COMUNA CORUNCA;		
B1	Inscrierea posesiei, drept de PROPRIETATE, dobandit prin Lege, cota actuala 1/1, cota initiala 1/1 1) RUSU RAMONA-EVA	A1
B2	Intabulare, drept de PROPRIETATE, dobandit prin Lege, cota actuala 1/1, cota initiala 1/1 1) RUSU RAMONA-EVA	A1.1, A1.2

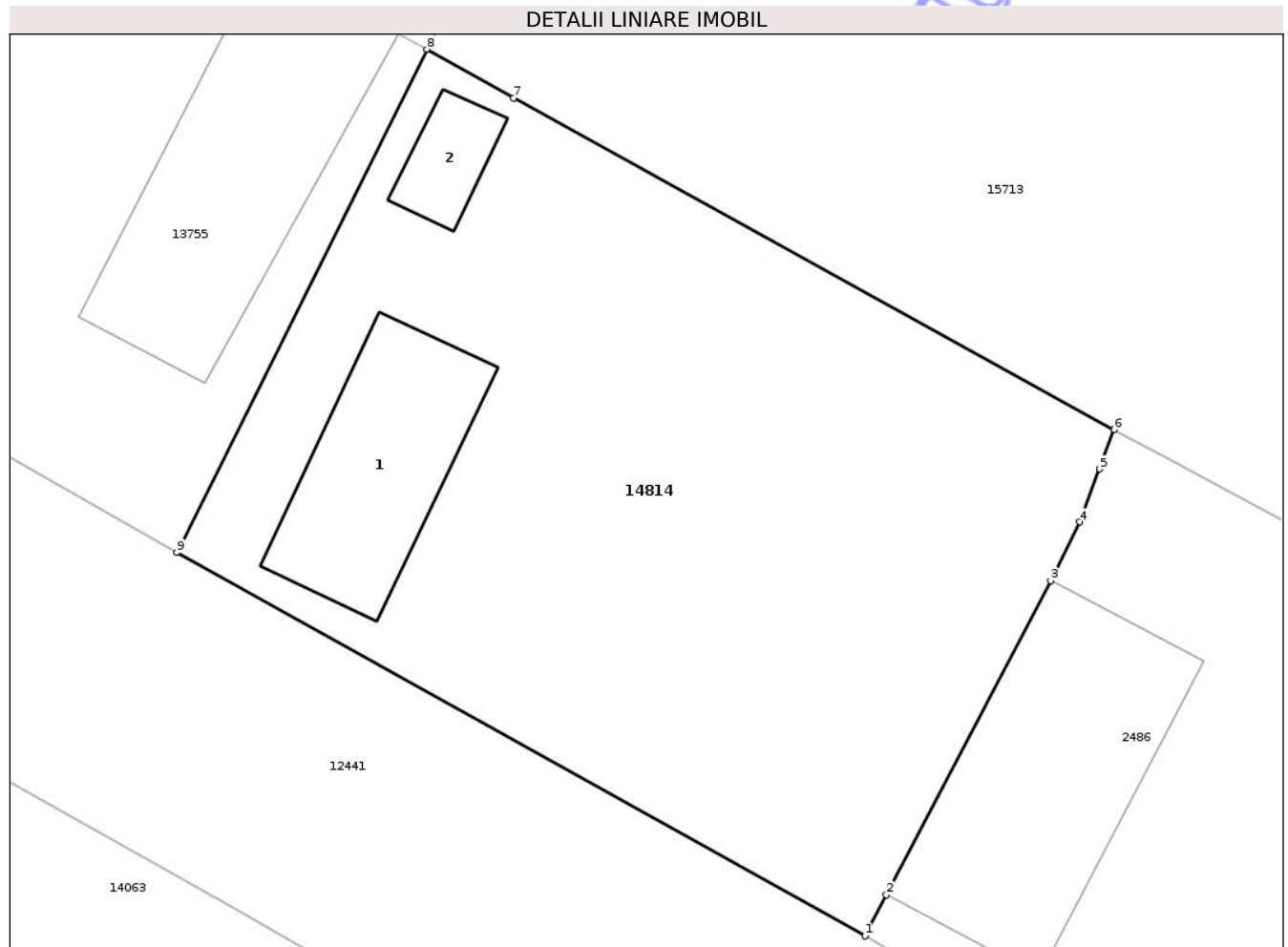
C. Partea III. SARCINI .

Inscrieri privind dezmembramintele dreptului de proprietate, drepturi reale de garanție și sarcini	Referințe
NU SUNT	

Teren

Nr cadastral	Suprafața (mp)*	Observații / Referințe
	416	

* Suprafața este determinată în planul de proiecție Stereo 70.



Date referitoare la teren

Crt	Categorie folosință	Intra vilan	Suprafața (mp)	Tarla	Parcelă	Nr. topo	Observații / Referințe
1	curți constructii	DA	416	-	-	-	

Date referitoare la construcții

Crt	Număr	Destinație construcție	Supraf. (mp)	Situație juridică	Observații / Referințe
A1.1	0	construcții de locuințe	34	Cu acte	Nr. niveluri:2; S. construita la sol:34 mp;
A1.2	0	construcții anexa	8	Cu acte	Nr. niveluri:1; S. construita la sol:8 mp;

Lungime Segmente

1) Valorile lungimilor segmentelor sunt obținute din proiecție în plan.

Punct început	X / Y	Punct sfârșit	X / Y	Lungime segment (** (m)
1	475.414,934 558.876,657	2	475.415,588 558.877,917	1.42
2	475.415,588 558.877,917	3	475.420,62 558.887,512	10.834
3	475.420,62 558.887,512	4	475.421,497 558.889,311	2.001

Punct început	X / Y	Punct sfârșit	X / Y	Lungime segment (** (m)
4	475.421,497 558.889,311	5	475.422,108 558.890,929	1.73
5	475.422,108 558.890,929	6	475.422,559 558.892,123	1.276
6	475.422,559 558.892,123	7	475.404,183 558.902,272	20.992
7	475.404,183 558.902,272	8	475.401,526 558.903,758	3.044
8	475.401,526 558.903,758	9	475.393,878 558.888,375	17.179
9	475.393,878 558.888,375	1	475.414,934 558.876,657	24.097

** Lungimile segmentelor sunt determinate în planul de proiecție Stereo 70 și sunt rotunjite la 1 milimetru.

*** Distanța dintre puncte este formată din segmente cumulate ce sunt mai mici decât valoarea 1 milimetru.

Neutilizabil în Circuitul Civil

**DATE DESPRE IMOBILUL NR. 14815**

Oficiul de Cadastru și Publicitate Imobiliară MUREȘ
Biroul de Cadastru și Publicitate Imobiliară Târgu Mureș

A. Partea I. Descrierea imobilului

TEREN Intravilan

Nr. CF vechi:1208/Corunca

Nr. topografic:114/1/16

Adresa: Loc. Corunca, Str Salcamilor, Nr. 49, Jud. Mureș

Nr. Crt	Nr cadastral Nr. topografic	Suprafața* (mp)	Observații / Referințe
A1	54745	1.124	Sector cadastral:2 Teren imprejmuit;

Construcții

Crt	Nr cadastral Nr. topografic	Adresa	Observații / Referințe
A1.1	54745-C1	Loc. Corunca, Str Salcamilor, Nr. 49, Jud. Mureș	Nr. niveluri:1; S. construita la sol:131 mp;
A1.2	0	Loc. Corunca, Str Salcamilor, Nr. 49, Jud. Mureș	Nr. niveluri:1; S. construita la sol:167 mp; Grajd lemn

B. Partea II. Proprietari și acte

Inscrieri privitoare la dreptul de proprietate și alte drepturi reale		Referințe
312 / 11/01/2005		
Act Notarial nr. 168, din 11/01/2005 emis de NP. Doinita Albuлесcu;		
B1	Intabulare, drept de PROPRIETATE, dobandit prin Conventie, cota actuala 449/1124, cota initiala 449/1124 1) MATYAS LASZLO, si sotia 2) MATYAS KINGA, (bun comun)	A1
B2	Intabulare, drept de PROPRIETATE, dobandit prin Conventie, cota actuala 1/1, cota initiala 1/1 1) MATYAS LASZLO, si sotia 2) MATYAS KINGA, (bun comun)	A1.1, A1.2
/		
Act Administrativ nr. 5765, din 21/06/2023 emis de COMUNA CORUNCA;		
B3	Inscrierea posesiei, drept de PROPRIETATE, dobandit prin Lege, cota actuala 675/1124, cota initiala 675/1124 1) MATYAS LASZLO 2) MATYAS KINGA	A1

C. Partea III. SARCINI .

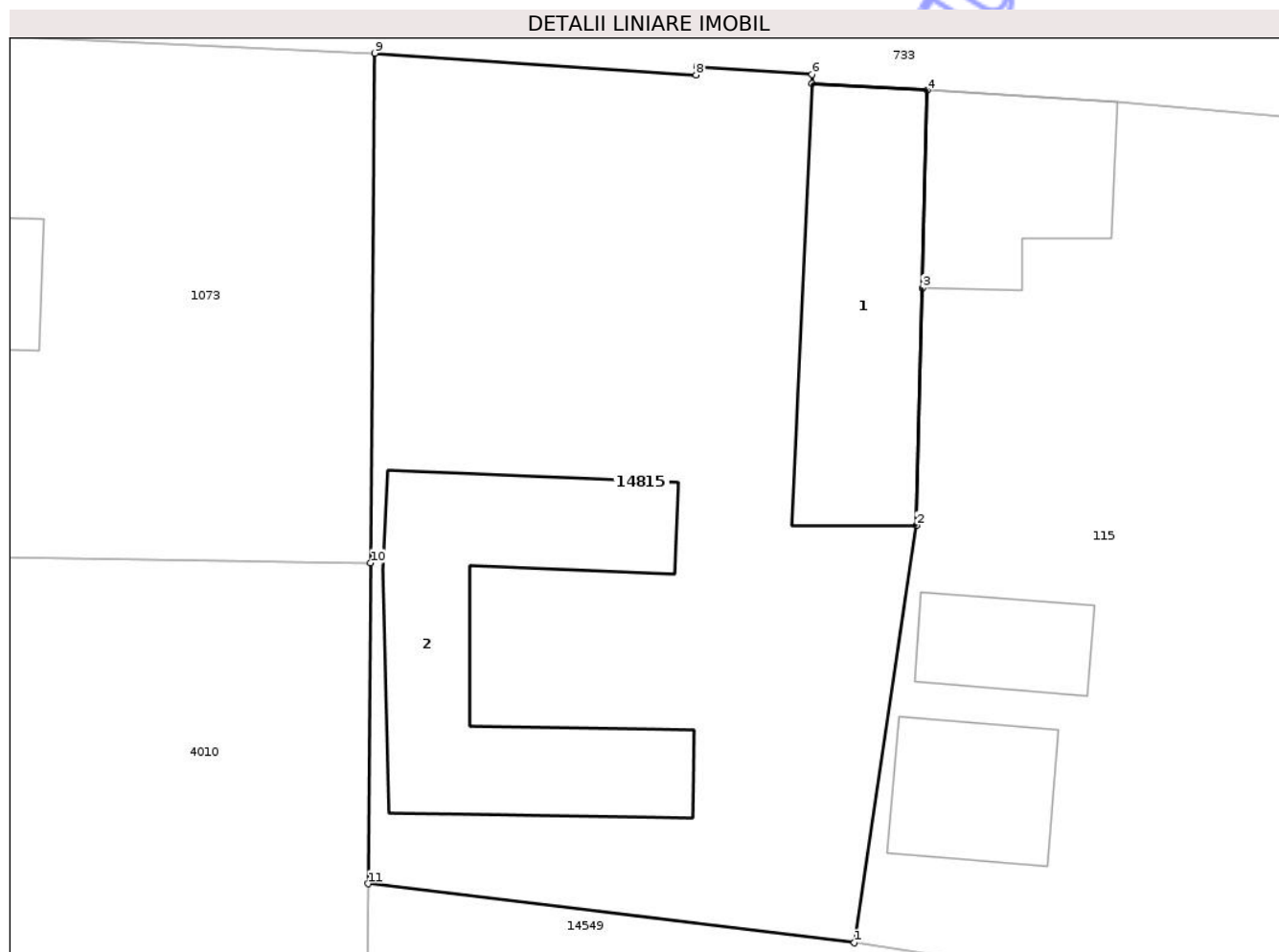
Inscrieri privind dezmembramintele dreptului de proprietate, drepturi reale de garanție și sarcini	Referințe
NU SUNT	

Anexa Nr. 1 La Partea I

Teren

Nr cadastral	Suprafața (mp)*	Observații / Referințe
54745	1.124	

* Suprafața este determinată în planul de proiecție Stereo 70.



Date referitoare la teren

Crt	Categorie folosință	Intra vilan	Suprafața (mp)	Tarla	Parcelă	Nr. topo	Observații / Referințe
1	curți constructii	DA	1.124	-	-	114/1/16	

Date referitoare la construcții

Crt	Număr	Destinație construcție	Supraf. (mp)	Situație juridică	Observații / Referințe
A1.1	54745-C1	construcții de locuințe	131	Cu acte	Nr. niveluri:1; S. construita la sol:131 mp;
A1.2	0	construcții anexa	167	Cu acte	Nr. niveluri:1; S. construita la sol:167 mp; Grajd lemn

Lungime Segmente

1) Valorile lungimilor segmentelor sunt obținute din proiecție în plan.

Punct început	X / Y	Punct sfârșit	X / Y	Lungime segment (** (m)
1	470.644,74 558.339,858	2	470.647,847 558.360,689	21.061
2	470.647,847 558.360,689	3	470.648,132 558.372,529	11.843
3	470.648,132 558.372,529	4	470.648,37 558.382,395	9.869

Punct început	X / Y	Punct sfârșit	X / Y	Lungime segment (** (m)
4	470.648,37 558.382,395	5	470.642,615 558.382,741	5.765
5	470.642,615 558.382,741	6	470.642,618 558.383,201	0.46
6	470.642,618 558.383,201	7	470.636,859 558.383,593	5.772
7	470.636,859 558.383,593	8	470.636,83 558.383,167	0.427
8	470.636,83 558.383,167	9	470.620,788 558.384,253	16.079
9	470.620,788 558.384,253	10	470.620,589 558.358,815	25.439
10	470.620,589 558.358,815	11	470.620,464 558.342,804	16.011
11	470.620,464 558.342,804	1	470.644,74 558.339,858	24.454

** Lungimile segmentelor sunt determinate în planul de proiecție Stereo 70 și sunt rotunjite la 1 milimetru.

*** Distanța dintre puncte este formată din segmente cumulate ce sunt mai mici decât valoarea 1 milimetru.



DATE DESPRE IMOBILUL NR. 14816

Oficiul de Cadastru și Publicitate Imobiliară MUREȘ
Biroul de Cadastru și Publicitate Imobiliară Târgu Mureș

A. Partea I. Descrierea imobilului

Nr. CF vechi:3293/N/Corunca

Nr. cadastral vechi:1177

TEREN Intravilan

Adresa: Loc. Corunca, Str De Jos, Nr. 24, Jud. Mureș

Nr. Crt	Nr cadastral Nr. topografic	Suprafața* (mp)	Observații / Referințe
A1	54625	1.947	Sector cadastral:4 Teren imprejmuit;

Construcții

Crt	Nr cadastral Nr. topografic	Adresa	Observații / Referințe
A1.1	54625-C1	Loc. Corunca, Str De Jos, Nr. 24, Jud. Mureș	Nr. niveluri:2; S. construita la sol:128 mp; Casa de locuit edificata din caramida, acoperita cu tigla, construita in regim P+1E, compusa din: - la parter: 2 camere,1 bucatarie, 1 baie, 1 camera, 1 magazie, 1 hol si pivnita; - la etaj: 3 camere, 1 baie, 1 magazie si 1 hol (edificata in 1983);
A1.2	54625-C2	Loc. Corunca, Str De Jos, Nr. 24, Jud. Mureș	Nr. niveluri:1; S. construita la sol:32 mp; Anexe gospodaresti: 1 grajd din caramida, acoperit cu tigla (edificate in 1983);

B. Partea II. Proprietari și acte

Inscrieri privitoare la dreptul de proprietate și alte drepturi reale		Referințe
7442 / 20/03/2007		
Act Administrativ nr. 71958, din 20/08/2001 emis de CJSPDAT MURES (si memoriu tehnic avizat cu nr. 798/2007 de O.C.P.I. Mures; evidentiere constructii cu Cert. de urbanism nr. 402/2006 si 401/2066; P.V. nr. 2449/2006 si 2447/2009; memoriu tehnic avizat cu nr. 798/2007 de O.C.P.I. Mures; Decl. aut. nr. 112/26.01.2007; notar public Almasan Olimpia; Decl. aut. nr. 112/26.01.2007; notar public Almasan Olimpia);		
B1	Intabulare, drept de PROPRIETATE, dobandit prin Lege, cota actuala 1/1, cota initiala 1/1 1) TAKÁCS OLGA, (bun propriu)	A1
Act Administrativ nr. 71958, din 20/08/2001 emis de CJSPDAT MURES (si memoriu tehnic avizat cu nr. 798/2007 de O.C.P.I. Mures; evidentiere constructii cu Cert. de urbanism nr. 401/2006; P.V. nr. 2447/2006; memoriu tehnic avizat cu nr. 798/2007 de O.C.P.I. Mures);		
B2	Intabulare, drept de PROPRIETATE, dobandit prin Construire, cota actuala 1/2, cota initiala 1/1 1) TAKÁCS OLGA	A1.1, A1.2
112910 / 28/12/2023		
Act Notarial nr. 88, din 28/12/2023 emis de np MOLDOVAN-PETRU? LUMINI?A;		
B3	Intabulare, drept de PROPRIETATE, dobandit prin Succesiune, cota actuala 2/16, cota initiala 2/16 1) TAKÁCS OLGA, (bun propriu)	A1.1, A1.2
B4	Intabulare, drept de PROPRIETATE, dobandit prin Succesiune, cota actuala 3/16, cota initiala 3/16 1) TAKÁCS ÁRPÁD ATTILA, (bun propriu)	A1.1, A1.2
B5	Intabulare, drept de PROPRIETATE, dobandit prin Succesiune, cota actuala 3/16, cota initiala 3/16 1) DÁVID ZSUZSA-KATALIN, (bun propriu)	A1.1, A1.2

C. Partea III. SARCINI .

Inscrieri privind dezmembramintele dreptului de proprietate, drepturi reale de garanție și sarcini	Referințe
NU SUNT	

Teren

Nr cadastral	Suprafața (mp)*	Observații / Referințe
54625	1.947	

* Suprafața este determinată în planul de proiecție Stereo 70.



Date referitoare la teren

Crt	Categorie folosință	Intra vilan	Suprafața (mp)	Tarla	Parcelă	Nr. topo	Observații / Referințe
1	curți constructii	DA	675	54	115	217/1; 218/1/2	
2	arabil	DA	1.272	54	115/1	218/1/3	

Date referitoare la construcții

Crt	Număr	Destinație construcție	Supraf. (mp)	Situație juridică	Observații / Referințe
A1.1	54625-C1	construcții de locuințe	128	Cu acte	Nr. niveluri:2; S. construita la sol:128 mp; Casa de locuit edificata din caramida, acoperita cu tigla, construita in regim P+1E, compusa din: - la parter: 2 camere,1 bucatarie, 1 baie, 1 camera, 1 magazie, 1 hol si pivnita; - la etaj: 3 camere, 1 baie, 1 magazie si 1 hol (edificata in 1983);
A1.2	54625-C2	construcții anexa	32	Cu acte	Nr. niveluri:1; S. construita la sol:32 mp; Anexe gospodaresti: 1 grajd din caramida, acoperit cu tigla (edificate in 1983);

Lungime Segmente

1) Valorile lungimilor segmentelor sunt obținute din proiecție în plan.

Punct început	X / Y	Punct sfârșit	X / Y	Lungime segment (** (m)
1	470.924,534 557.926,161	2	470.912,912 557.889,936	38.044
3	470.900,859 557.833,42	4	470.892,606 557.835,642	8.547
5	470.888,786 557.815,595	6	470.885,991 557.798,103	17.714
7	470.881,758 557.772,973	8	470.882,288 557.764,426	8.563
9	470.894,875 557.769,878	10	470.897,765 557.772,0	3.585
11	470.897,853 557.772,185	12	470.898,737 557.774,038	2.053
13	470.899,298 557.777,655	14	470.907,653 557.825,956	49.018
15	470.921,882 557.890,052	16	470.926,905 557.903,363	14.227
17	470.929,817 557.910,349	18	470.934,5 557.921,578	12.166
19	470.933,743 557.921,91	20	470.929,75 557.923,675	4.366
21	470.925,139 557.925,872	1	470.924,534 557.926,161	0.67

Punct început	X / Y	Punct sfârșit	X / Y	Lungime segment (** (m)
2	470.912,912 557.889,936	3	470.900,859 557.833,42	57.787
4	470.892,606 557.835,642	5	470.888,786 557.815,595	20.408
6	470.885,991 557.798,103	7	470.881,758 557.772,973	25.484
8	470.882,288 557.764,426	9	470.894,875 557.769,878	13.717
10	470.897,765 557.772,0	11	470.897,853 557.772,185	0.205
12	470.898,737 557.774,038	13	470.899,298 557.777,655	3.66
14	470.907,653 557.825,956	15	470.921,882 557.890,052	65.656
16	470.926,905 557.903,363	17	470.929,817 557.910,349	7.569
18	470.934,5 557.921,578	19	470.933,743 557.921,91	0.827
20	470.929,75 557.923,675	21	470.925,139 557.925,872	5.108

** Lungimile segmentelor sunt determinate în planul de proiecție Stereo 70 și sunt rotunjite la 1 milimetru.

*** Distanța dintre puncte este formată din segmente cumulate ce sunt mai mici decât valoarea 1 milimetru.

**DATE DESPRE IMOBILUL NR. 14817**

Oficiul de Cadastru și Publicitate Imobiliară MUREȘ
Biroul de Cadastru și Publicitate Imobiliară Târgu Mureș

A. Partea I. Descrierea imobilului

TEREN Intravilan

Adresa: Loc. Corunca, Jud. Mureș

Nr. Crt	Nr cadastral Nr. topografic	Suprafața* (mp)	Observații / Referințe
A1		1.386	Sector cadastral:5 Teren neimprejmuit;

B. Partea II. Proprietari și acte

Inscrieri privitoare la dreptul de proprietate și alte drepturi reale	Referințe
/	
Act Administrativ nr. 32, din 25/05/2009 emis de COMUNA CORUNCA;	
B1	A1
Inscrierea provizorie, drept de PROPRIETATE, dobandit prin Lege, cota actuala 1/1, cota initiala 1/1	
1) GYORGYISOR P. JOZSEF	

C. Partea III. SARCINI .

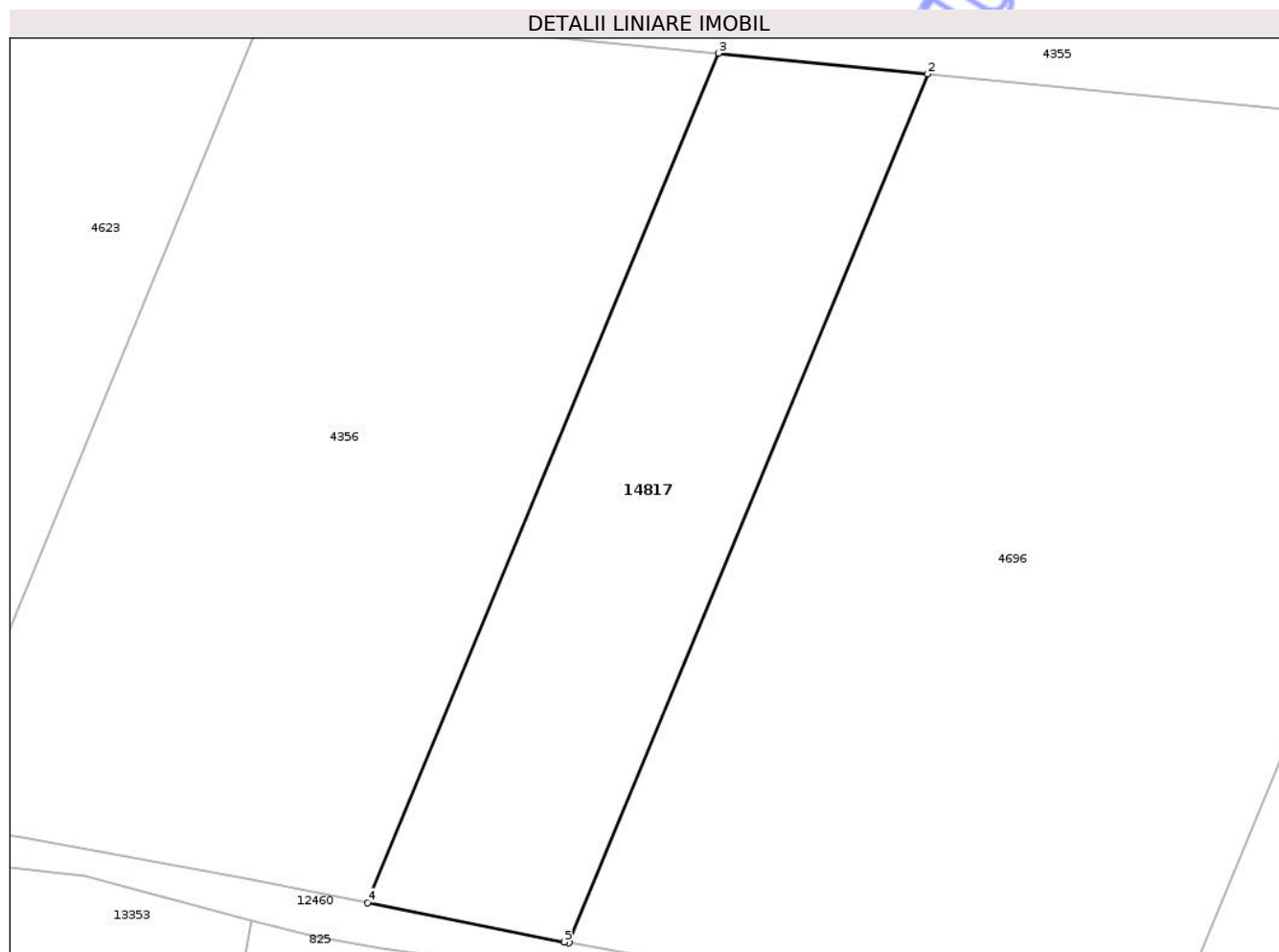
Inscrieri privind dezmembramintele dreptului de proprietate, drepturi reale de garanție și sarcini	Referințe
NU SUNT	

Anexa Nr. 1 La Partea I

Teren

Nr cadastral	Suprafața (mp)*	Observații / Referințe
	1.386	

* Suprafața este determinată în planul de proiecție Stereo 70.



Date referitoare la teren

Crt	Categorie folosință	Intra vilan	Suprafața (mp)	Tarla	Parcelă	Nr. topo	Observații / Referințe
1	padure	DA	1.386	42	1229/6	-	

Lungime Segmente

1) Valorile lungimilor segmentelor sunt obținute din proiecție în plan.

Punct început	X / Y	Punct sfârșit	X / Y	Lungime segment (** (m)
1	470.796,631 557.229,297	2	470.827,507 557.304,048	80.877
2	470.827,507 557.304,048	3	470.809,49 557.305,827	18.105
3	470.809,49 557.305,827	4	470.779,308 557.232,755	79.06
4	470.779,308 557.232,755	5	470.796,237 557.229,368	17.264
5	470.796,237 557.229,368	1	470.796,631 557.229,297	0.4

** Lungimile segmentelor sunt determinate în planul de proiecție Stereo 70 și sunt rotunjite la 1 milimetru.

*** Distanța dintre puncte este formată din segmente cumulate ce sunt mai mici decât valoarea 1 milimetru.

Neutilizabil în Circuitul
Civil

**DATE DESPRE IMOBILUL NR. 14818**

Oficiul de Cadastru și Publicitate Imobiliară MUREȘ
Biroul de Cadastru și Publicitate Imobiliară Târgu Mureș

A. Partea I. Descrierea imobilului

Nr. CF vechi:3883/N;3884
Nr. cadastral vechi:1823;1824
Nr. topografic:1345/65/1/2

TEREN Intravilan

Adresa: Loc. Corunca, Str De Jos, Nr. 75, Jud. Mureș

Nr. Crt	Nr cadastral Nr. topografic	Suprafața* (mp)	Observații / Referințe
A1	53755	Din acte: 822 Masurata: 829	Sector cadastral:4 Teren imprejmuit; provine si din CF 53756

Construcții

Crt	Nr cadastral Nr. topografic	Adresa	Observații / Referințe
A1.1	0	Loc. Corunca, Str De Jos, Nr. 75, Jud. Mureș	Nr. niveluri:1; S. construita la sol:43 mp; Casa de locuit din pamant acoperita cu tigle.

B. Partea II. Proprietari și acte

Inscrieri privitoare la dreptul de proprietate și alte drepturi reale		Referințe
8233 / 13/02/2008		
Act Administrativ nr. 70898, din 17/01/1994 emis de CJSDPAT Mures (decl. aut. 1148/21.04.2008 (notar public Logigan Maria) si documentatie cadastrala vizata cu nr. 8233/13.05.2008 de OCPI Mures .);		
B1	Intabulare, drept de PROPRIETATE, dobandit prin Lege, cota actuala 578/830, cota initiala 578/830 1) DALI E. TUNDE ENIKO	A1
1931 / 28/09/1988		
Act Notarial nr. 4495, din 01/01/1988 emis de Notariat de Stat;		
B2	Intabulare, drept de PROPRIETATE, dobandit prin Conventie, cota actuala 1/2, cota initiala 1/2 1) KIRALY TUNDE ENIKO, casatorita DALI(bun propriu)	A1.1
184 / 07/01/2003		
Act Notarial nr. 3182, din 24/12/2002 emis de NP. Holbach Stefan;		
B3	Intabulare, drept de PROPRIETATE, dobandit prin Conventie, cota actuala 1/2, cota initiala 1/2 1) KALMAN ILDIKO, (bun propriu)	A1.1
8233 / 13/02/2008		
Act Administrativ nr. 708, din 17/12/2007 emis de Prefectura Jud. Mures (documentatie cadastrala vizata cu nr.8233/13.05.2008-Trecere in proprietate privata);		
B4	Intabulare, drept de PROPRIETATE, dobandit prin Lege, cota actuala 252/830, cota initiala 252/830 1) DALI TUNDE ENIKO, si 2) KALMAN ILDIKO, (in cote parti nedeterminate)	A1

C. Partea III. SARCINI .

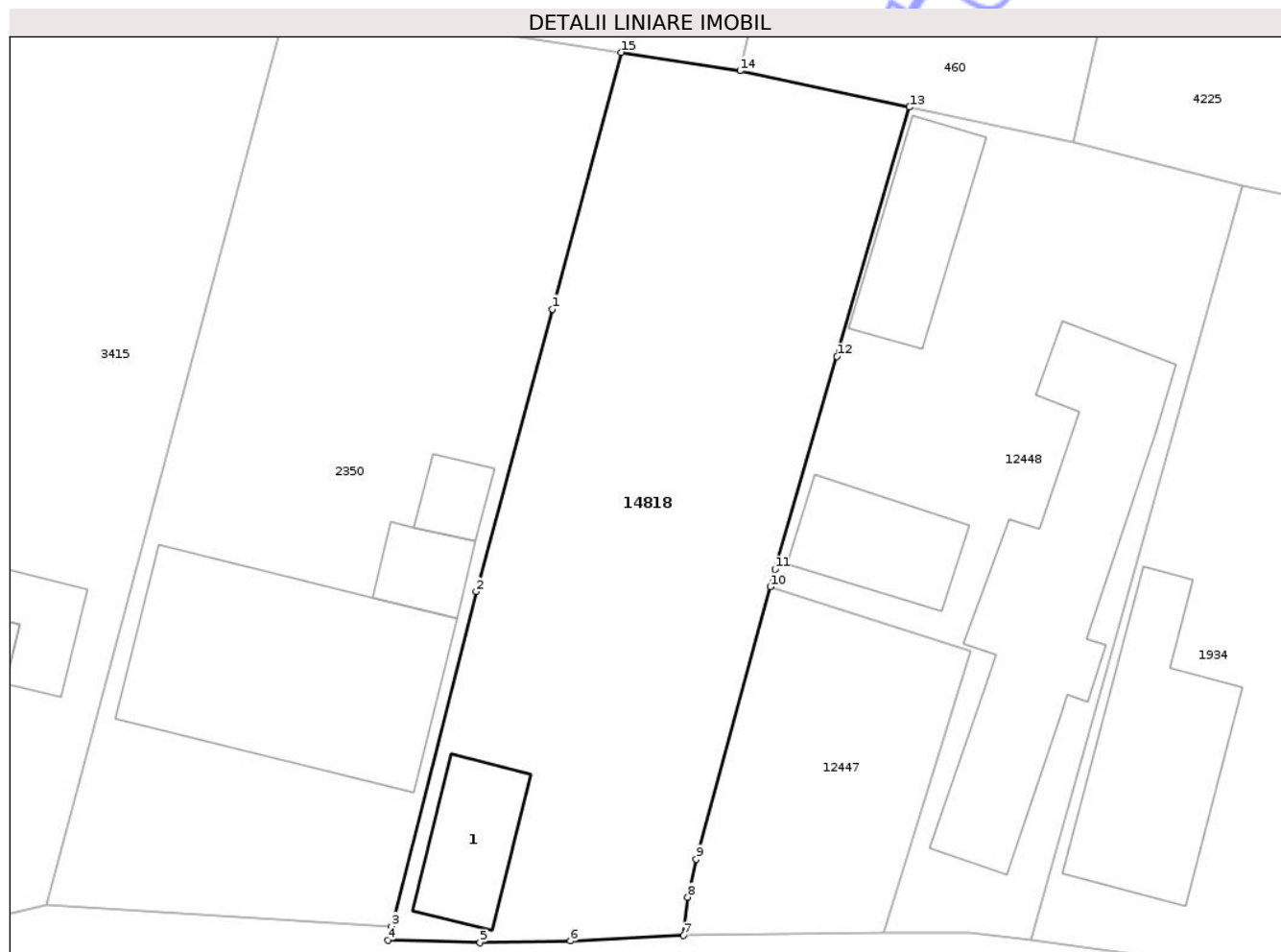
Inscrieri privind dezmembramintele dreptului de proprietate, drepturi reale de garanție și sarcini	Referințe
NU SUNT	

Anexa Nr. 1 La Partea I

Teren

Nr cadastral	Suprafața (mp)*	Observații / Referințe
53755	Din acte: 822 Masurata: 829	provine si din CF 53756

* Suprafața este determinată în planul de proiecție Stereo 70.



Date referitoare la teren

Crt	Categorie folosință	Intra vilan	Suprafața (mp)	Tarla	Parcelă	Nr. topo	Observații / Referințe
1	arabil	DA	660	55	287/1	1345/65/1/2	
2	curți constructii	DA	169	55	287	-	

Date referitoare la construcții

Crt	Număr	Destinație construcție	Supraf. (mp)	Situație juridică	Observații / Referințe
A1.1	0	construcții de locuințe	43	Cu acte	Nr. niveluri:1; S. construita la sol:43 mp; Casa de locuit din pamant acoperita cu tige.

Lungime Segmente

1) Valorile lungimilor segmentelor sunt obținute din proiecție în plan.

Punct început	X / Y	Punct sfârșit	X / Y	Lungime segment (** (m)
1	471.402,611 557.770,109	2	471.398,272 557.753,979	16.703
2	471.398,272 557.753,979	3	471.393,433 557.734,872	19.71

Punct început	X / Y	Punct sfârșit	X / Y	Lungime segment (** (m)
3	471.393,433 557.734,872	4	471.393,229 557.734,064	0.833
4	471.393,229 557.734,064	5	471.398,483 557.733,922	5.256
5	471.398,483 557.733,922	6	471.403,638 557.734,017	5.156
6	471.403,638 557.734,017	7	471.410,121 557.734,337	6.491
7	471.410,121 557.734,337	8	471.410,362 557.736,527	2.203
8	471.410,362 557.736,527	9	471.410,837 557.738,694	2.218
9	471.410,837 557.738,694	10	471.415,064 557.754,255	16.125
10	471.415,064 557.754,255	11	471.415,335 557.755,252	1.033
11	471.415,335 557.755,252	12	471.418,871 557.767,402	12.654
12	471.418,871 557.767,402	13	471.423,016 557.781,643	14.832
13	471.423,016 557.781,643	14	471.413,34 557.783,713	9.895
14	471.413,34 557.783,713	15	471.406,555 557.784,772	6.867
15	471.406,555 557.784,772	1	471.402,611 557.770,109	15.184

** Lungimile segmentelor sunt determinate în planul de proiecție Stereo 70 și sunt rotunjite la 1 milimetru.

*** Distanța dintre puncte este formată din segmente cumulate ce sunt mai mici decât valoarea 1 milimetru.

**DATE DESPRE IMOBILUL NR. 14820**

Oficiul de Cadastru și Publicitate Imobiliară MUREȘ
Biroul de Cadastru și Publicitate Imobiliară Târgu Mureș

A. Partea I. Descrierea imobilului

TEREN Intravilan

Nr. CF vechi:3581/N
Nr. cadastral vechi:1507

Adresa: Loc. Corunca, Str Calea Sighisoarei, Nr. 21, Jud. Mureș

Nr. Crt	Nr cadastral Nr. topografic	Suprafața* (mp)	Observații / Referințe
A1	50351	5.695	Sector cadastral:2 Teren neimprejmuit; provine si din CF 53847

Construcții

Crt	Nr cadastral Nr. topografic	Adresa	Observații / Referințe
A1.1	50351-C1	Loc. Corunca, Str Calea Sighisoarei, Nr. 21, Jud. Mureș	Nr. niveluri:3; S. construita la sol:2806 mp; Constructii din anul 2006 compuse din salon si service Volkswagen: - la subsol: adapost stare civila. sas. casa scarii; - la parter: showroom. 2 spatii asistenti vanzare. livrari. birou sef vanzari. receptioneri service. MK + logistica. vanzari piese de schimb si accesorii. grup sanitar. oficiu. caserie (informatii). birou. bar. minibucatarie. birou. service. depozit piese de schimb. receptie piese. depozit ulei. centrala termica. grup sanitar. centrala ventilatie. compresor. piese demontate. atelier tinichigerie. 2 depozite demontate. distrib. piese de schimb. atelier vopsitorie. pregatire vopsele. depozit vopsele. piese demontate. spatiu tehnic spalatorie. spalatorie. atelier mecaniv. depozit piese speciale. casa scarii. antreu. grup sanitar si vestiar femei. grup sanitar si vestiar barbati. culoar. sala de mese. birou. stand inspectii periodice. stand receptie directie;; - la etaj: hol seccretar. director comercial. bufet. culoar. grup sanitar. sala de consiliu. director general. director economic. contabilitate. culoar. birou admin. birou garantii. birou service. birou I.T. casa scarii, grup sanitar. culoar. hol-bufet. sala de conferinta.

B. Partea II. Proprietari și acte

Inscrieri privitoare la dreptul de proprietate și alte drepturi reale	Referințe
73258 / 27/10/2016	
Act Notarial nr. 2290, din 26/10/2016 emis de NP Danci Baziotis Petru Pavel;	
B2 Intabulare, drept de PROPRIETATE, dobandit prin Conventie, cota actuala 1/1, cota initiala 1/1 1) MURI BENZ OIL SRL, CIF:8575268	A1.1
B3 Intabulare, drept de PROPRIETATE, dobandit prin Conventie, cota actuala 1/1, cota initiala 1/1 1) MURI BENZ OIL SRL, CIF:8575268	A1

C. Partea III. SARCINI

Inscrieri privind dezmembramintele dreptului de proprietate, drepturi reale de garanție și sarcini	Referințe
60304 / 16/10/2007	
Act Notarial nr. 2268, din 08/10/2007 emis de BNP Delia Ciocca;	
C1 Intabulare, drept de SERVITUTE, drept de acces si drept de uz conform L.13/2006 1) SC FILIALA DE DISTRIBUTIE A ENERGIEI ELECTRICE ELECTRICA DISTRIBUTIE TRANSILVANIA SUD SA SUCURSALA DE DISTRIBUTIE A ENERGIEI ELECTRICE MURES, CIF:999999999999	A1, A1.1
60305 / 16/10/2007	
Act Notarial nr. 2331, din 12/10/2007 emis de BNP Delia Ciocca;	
C2 Intabulare, drept de SERVITUTEDE TRECERE in favoarea parcelei cu nr. top 2/3/16/1/1/1/3 din c.f. 1357/Corunca	A1, A1.1
71488 / 05/12/2007	
Act Notarial nr. 2732, din 05/12/2007 emis de BNP Delia Ciocca;	
C3 Intabulare, drept de SERVITUTEDE TRECERE in favoarea parcelei cu nr. top 2/3/16/1/1/1/1/1 din c.f. 1381/Corunca	A1, A1.1

Inscrieri privind dezmembramintele dreptului de proprietate, drepturi reale de garanție și sarcini		Referințe
60304 / 16/10/2007		
Act Notarial nr. 2268, din 08/10/2007 emis de BNP Delia Ciocșa;		
C6	Intabulare, drept de SERVITUTE drept de acces și drept de uz conform L.13/2006	A1, A1.1
	1) SC FILIALA DE DISTRIBUTIE A ENERGIEI ELECTRICE ELECTRICA DISTRIBUTIE TRANSILVANIA SUD SA SUCURSALA DE DISTRIBUTIE A ENERGIEI ELECTRICE MURES, CIF:99999999999999 OBSERVATII: (provenita din conversia CF 3581/N)	
60305 / 16/10/2007		
Act Notarial nr. 2331, din 12/10/2007 emis de BNP Delia Ciocșa;		
C7	Intabulare, drept de SERVITUTE DE TRECERE în favoarea parcelei cu nr. top 2/3/16/1/1/1/3 din c.f. 1357/Corunca OBSERVATII: (provenita din conversia CF 3581/N)	A1, A1.1
71488 / 05/12/2007		
Act Notarial nr. 2732, din 05/12/2007 emis de BNP Delia Ciocșa;		
C8	Intabulare, drept de SERVITUTE DE TRECERE în favoarea parcelei cu nr. top 2/3/16/1/1/1/1/1 din c.f. 1381/Corunca OBSERVATII: (provenita din conversia CF 3581/N)	A1, A1.1

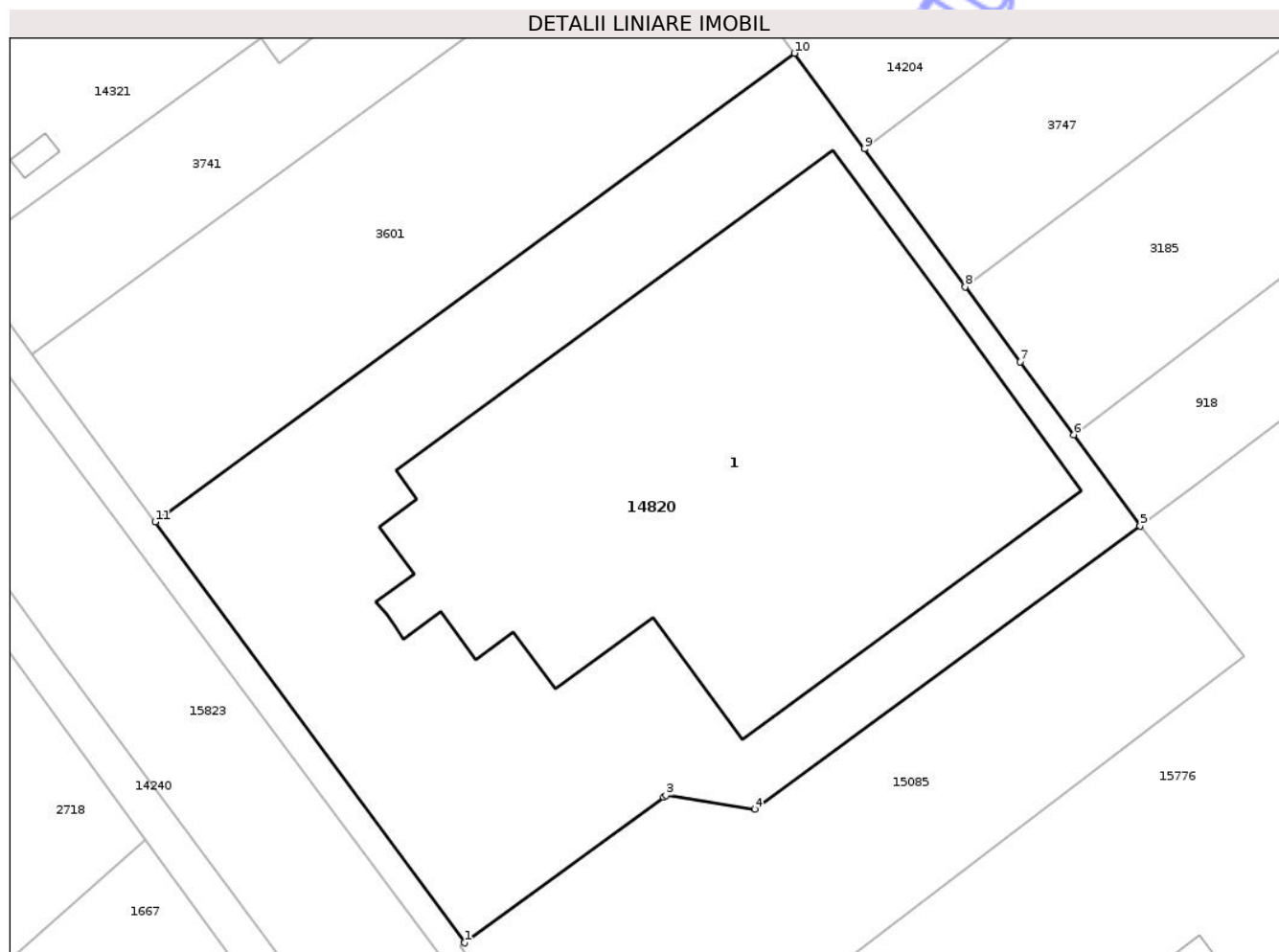
Neutilizabil în
Civil

Anexa Nr. 1 La Partea I

Teren

Nr cadastral	Suprafața (mp)*	Observații / Referințe
50351	5.695	provine si din CF 53847

* Suprafața este determinată în planul de proiecție Stereo 70.



Date referitoare la teren

Crt	Categorie folosință	Intra vilan	Suprafața (mp)	Tarla	Parcelă	Nr. topo	Observații / Referințe
1	curti constructii	DA	5.695	-	-	2/3/16/7; 2/3/16/8	

Date referitoare la construcții

Crt	Număr	Destinație construcție	Supraf. (mp)	Situație juridică	Observații / Referințe
-----	-------	------------------------	--------------	-------------------	------------------------

Crt	Număr	Destinație construcție	Supraf. (mp)	Situație juridică	Observații / Referințe
A1.1	50351-C1	construcții industriale și edilitare	2.806	Cu acte	Nr. niveluri:3; S. construită la sol:2806 mp; Construcții din anul 2006 compuse din salon și service Volkswagen: - la subsol: adăpost stare civilă. sas. casa scării; - la parter: showroom. 2 spații asistenți vânzare. livrari. birou șef vânzări. receptioneri service. MK + logistica. vânzări piese de schimb și accesorii. grup sanitar. oficiu. caserie (informații). birou. bar. minibucătărie. birou. service. depozit piese de schimb. recepție piese. depozit ulei. centrala termică. grup sanitar. centrala ventilație. compresor. piese demontate. atelier tinichigerie. 2 depozite demontate. distrib. piese de schimb. atelier vopsitorie. pregătire vopsele. depozit vopsele. piese demontate. spațiu tehnic spalatorie. spalatorie. atelier mecanic. depozit piese speciale. casa scării. antreu. grup sanitar și vestiar femei. grup sanitar și vestiar bărbați. culoar. sala de mese. birou. stand inspecții periodice. stand recepție direcție;; - la etaj: hol secretar. director comercial. bufet. culoar. grup sanitar. sala de consiliu. director general. director economic. contabilitate. culoar. birou admin. birou garanții. birou service. birou I.T. casa scării, grup sanitar. culoar. hol-bufet. sala de conferință.

Lungime Segmente

1) Valorile lungimilor segmentelor sunt obținute din proiecție în plan.

Punct început	X / Y	Punct sfârșit	X / Y	Lungime segment (** (m))
1	469.850,591 558.016,97	2	469.873,096 558.033,435	27.885
2	469.873,096 558.033,435	3	469.873,381 558.033,608	0.333
3	469.873,381 558.033,608	4	469.883,415 558.032,074	10.151
4	469.883,415 558.032,074	5	469.926,971 558.064,046	54.031
5	469.926,971 558.064,046	6	469.919,434 558.074,341	12.759
6	469.919,434 558.074,341	7	469.913,415 558.082,57	10.195
7	469.913,415 558.082,57	8	469.907,194 558.091,06	10.525
8	469.907,194 558.091,06	9	469.895,792 558.106,636	19.303
9	469.895,792 558.106,636	10	469.887,884 558.117,438	13.387
10	469.887,884 558.117,438	11	469.815,646 558.064,497	89.56
11	469.815,646 558.064,497	1	469.850,591 558.016,97	58.991

** Lungimile segmentelor sunt determinate în planul de proiecție Stereo 70 și sunt rotunjite la 1 milimetru.

*** Distanța dintre puncte este formată din segmente cumulate ce sunt mai mici decât valoarea 1 milimetru.

**DATE DESPRE IMOBILUL NR. 14821**

Oficiul de Cadastru și Publicitate Imobiliară MUREȘ
Biroul de Cadastru și Publicitate Imobiliară Târgu Mureș

A. Partea I. Descrierea imobilului

TEREN Intravilan

Adresa: Loc. Corunca, Jud. Mureș

Nr. Crt	Nr cadastral Nr. topografic	Suprafața* (mp)	Observații / Referințe
A1		10	Sector cadastral:4 Teren neimprejmuit;

B. Partea II. Proprietari și acte

Inscrieri privitoare la dreptul de proprietate și alte drepturi reale		Referințe
/		
Act Normativ nr. 7, din 13/03/1996 emis de PARLAMENTUL ROMANIEI;		
B1	Intabulare, drept de PROPRIETATE, dobândit prin Lege, cota actuala 1/1, cota initiala 1/1 1) NEIDENTIFICAT NEIDENTIFICAT	A1
B2	Se noteaza mentiunea proprietar neidentificat	A1

C. Partea III. SARCINI .

Inscrieri privind dezmembramintele dreptului de proprietate, drepturi reale de garanție și sarcini	Referințe
NU SUNT	

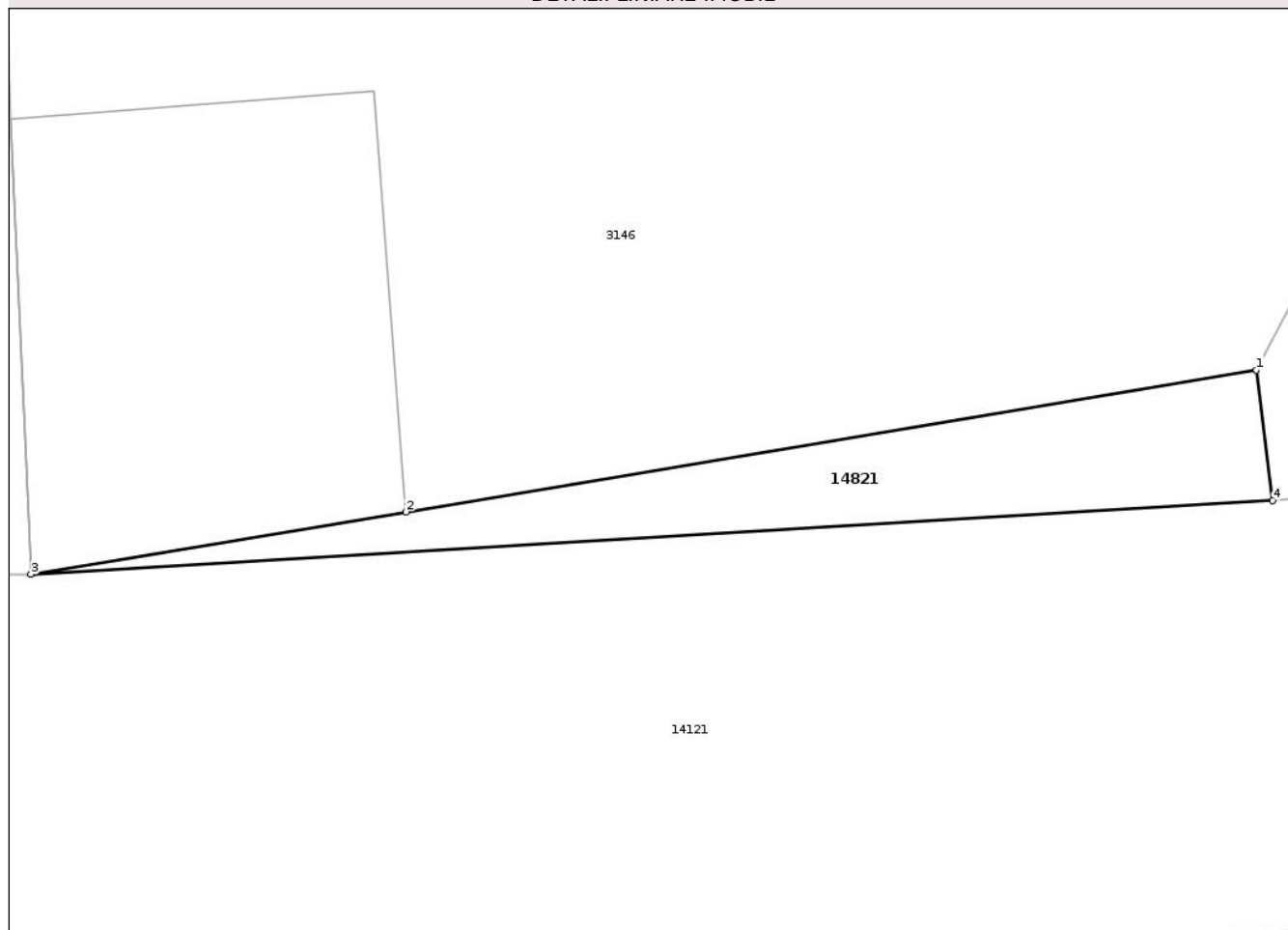
Anexa Nr. 1 La Partea I

Teren

Nr cadastral	Suprafața (mp)*	Observații / Referințe
	10	

* Suprafața este determinată în planul de proiecție Stereo 70.

DETALII LINIARE IMOBIL



Date referitoare la teren

Crt	Categorie folosință	Intra vilan	Suprafața (mp)	Tarla	Parcelă	Nr. topo	Observații / Referințe
1	curți constructii	DA	10	-	-	-	

Lungime Segmente

1) Valorile lungimilor segmentelor sunt obținute din proiecție în plan.

Punct început	X / Y	Punct sfârșit	X / Y	Lungime segment (** (m)
1	471.555,834 557.658,079	2	471.546,336 557.656,496	9.629
2	471.546,336 557.656,496	3	471.542,147 557.655,798	4.247
3	471.542,147 557.655,798	4	471.556,014 557.656,625	13.892
4	471.556,014 557.656,625	1	471.555,834 557.658,079	1.465

** Lungimile segmentelor sunt determinate în planul de proiecţie Stereo 70 şi sunt rotunjite la 1 milimetru.

*** Distanţa dintre puncte este formată din segmente cumulate ce sunt mai mici decât valoarea 1 milimetru.

Neutilizabil în Circuitul
Civil

**DATE DESPRE IMOBILUL NR. 14822**

Oficiul de Cadastru și Publicitate Imobiliară MUREȘ
Biroul de Cadastru și Publicitate Imobiliară Târgu Mureș

A. Partea I. Descrierea imobilului

TEREN Intravilan

Adresa: Loc. Corunca, Jud. Mureș

Nr. Crt	Nr cadastral Nr. topografic	Suprafața* (mp)	Observații / Referințe
A1		4	Sector cadastral:4 Teren neimprejmuit;

B. Partea II. Proprietari și acte

Inscrieri privitoare la dreptul de proprietate și alte drepturi reale		Referințe
/		
Act Normativ nr. 7, din 13/03/1996 emis de PARLAMENTUL ROMANIEI;		
B1	Intabulare, drept de PROPRIETATE, dobandit prin Lege, cota actuala 1/1, cota initiala 1/1 1) NEIDENTIFICAT NEIDENTIFICAT	A1
B2	Se noteaza mentiunea proprietar neidentificat	A1

C. Partea III. SARCINI .

Inscrieri privind dezmembramintele dreptului de proprietate, drepturi reale de garanție și sarcini	Referințe
NU SUNT	

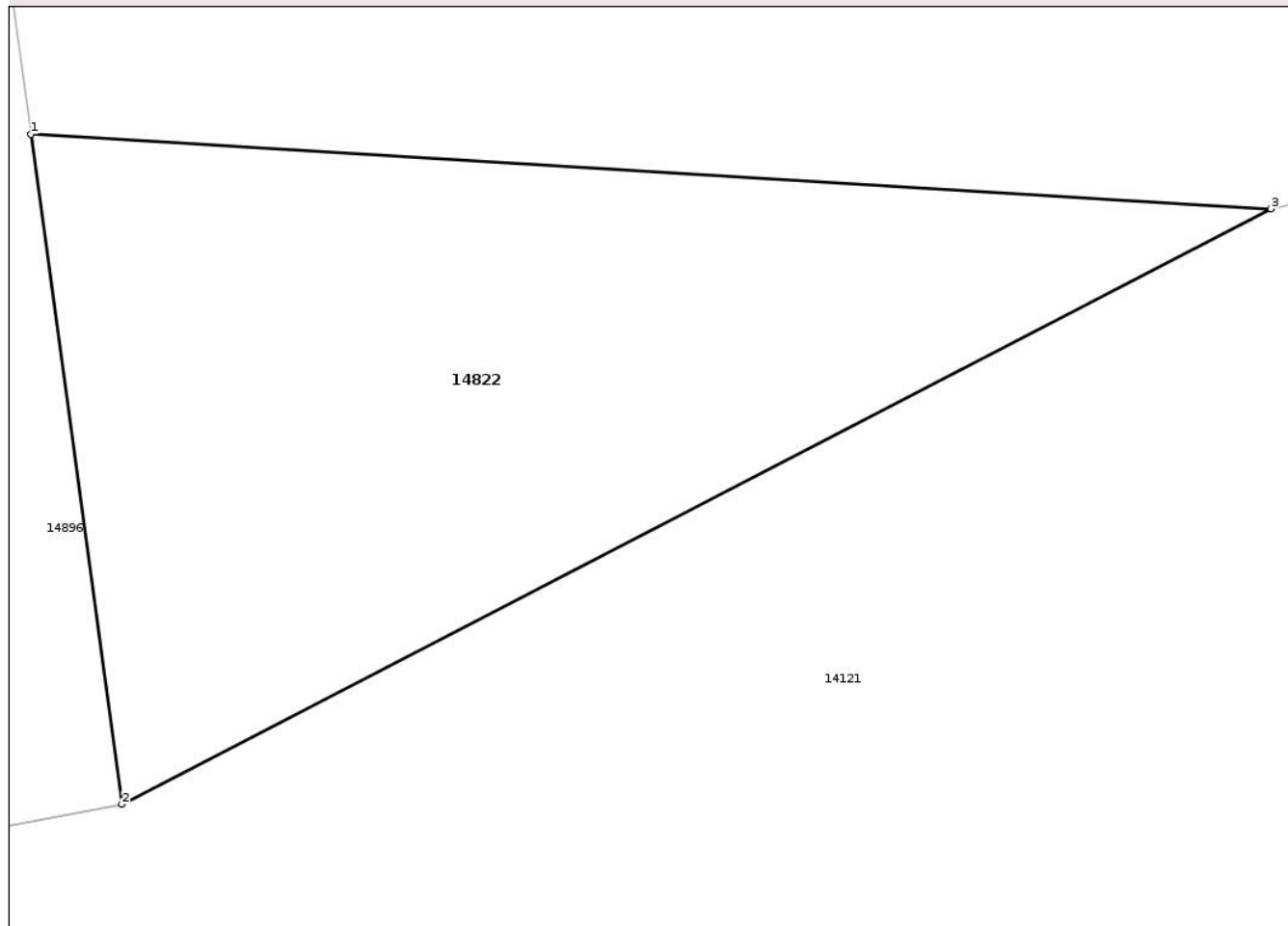
Anexa Nr. 1 La Partea I

Teren

Nr cadastral	Suprafața (mp)*	Observații / Referințe
	4	

* Suprafața este determinată în planul de proiecție Stereo 70.

DETALII LINIARE IMOBIL



Date referitoare la teren

Crt	Categorie folosință	Intravilan	Suprafața (mp)	Tarla	Parcelă	Nr. topo	Observații / Referințe
1	arabil	DA	4	-	-	-	

Lungime Segmente

1) Valorile lungimilor segmentelor sunt obținute din proiecție în plan.

Punct început	X / Y	Punct sfârșit	X / Y	Lungime segment (** (m)
1	472.016,808 557.750,746	2	472.017,101 557.748,591	2.175
2	472.017,101 557.748,591	3	472.020,798 557.750,506	4.164
3	472.020,798 557.750,506	1	472.016,808 557.750,746	3.997

** Lungimile segmentelor sunt determinate în planul de proiecție Stereo 70 și sunt rotunjite la 1 milimetru.

*** Distanța dintre puncte este formată din segmente cumulate ce sunt mai mici decât valoarea 1 milimetru.

**DATE DESPRE IMOBILUL NR. 14823**

Oficiul de Cadastru și Publicitate Imobiliară MUREȘ
Biroul de Cadastru și Publicitate Imobiliară Târgu Mureș

A. Partea I. Descrierea imobilului

TEREN Extravilan

Adresa: Jud. Mureș

Nr. Crt	Nr cadastral Nr. topografic	Suprafața* (mp)	Observații / Referințe
A1		63	Sector cadastral:0 Teren neimprejmuit;

B. Partea II. Proprietari și acte

Inscrieri privitoare la dreptul de proprietate și alte drepturi reale	Referințe
/	
Act Normativ nr. 1705, din 29/11/2006 emis de Guvernul Romaniei (Act normativ nr. 107 din 25.09.1996, emis de Parlamentul Romaniei);	
B1	A1
Intabulare, drept de PROPRIETATE, dobandit prin Lege, cota actuala 1/1, cota initiala 1/1 1) STATUL ROMAN, CIF:9999999999999, (domeniu public)	
Act Normativ nr. 107, din 05/09/2002 emis de Guvernul Romaniei;	
B2	A1
Intabulare, drept de ADMINISTRARE, dobandit prin Lege, cota actuala 1/1, cota initiala 1/1 1) MINISTERUL MEDIULUI, APELOR SI PADURILOR PRIN ADMINISTRATIA NATIONALA "APELE ROMANE", CIF:9999999999999	

C. Partea III. SARCINI .

Inscrieri privind dezmembramintele dreptului de proprietate, drepturi reale de garanție și sarcini	Referințe
NU SUNT	

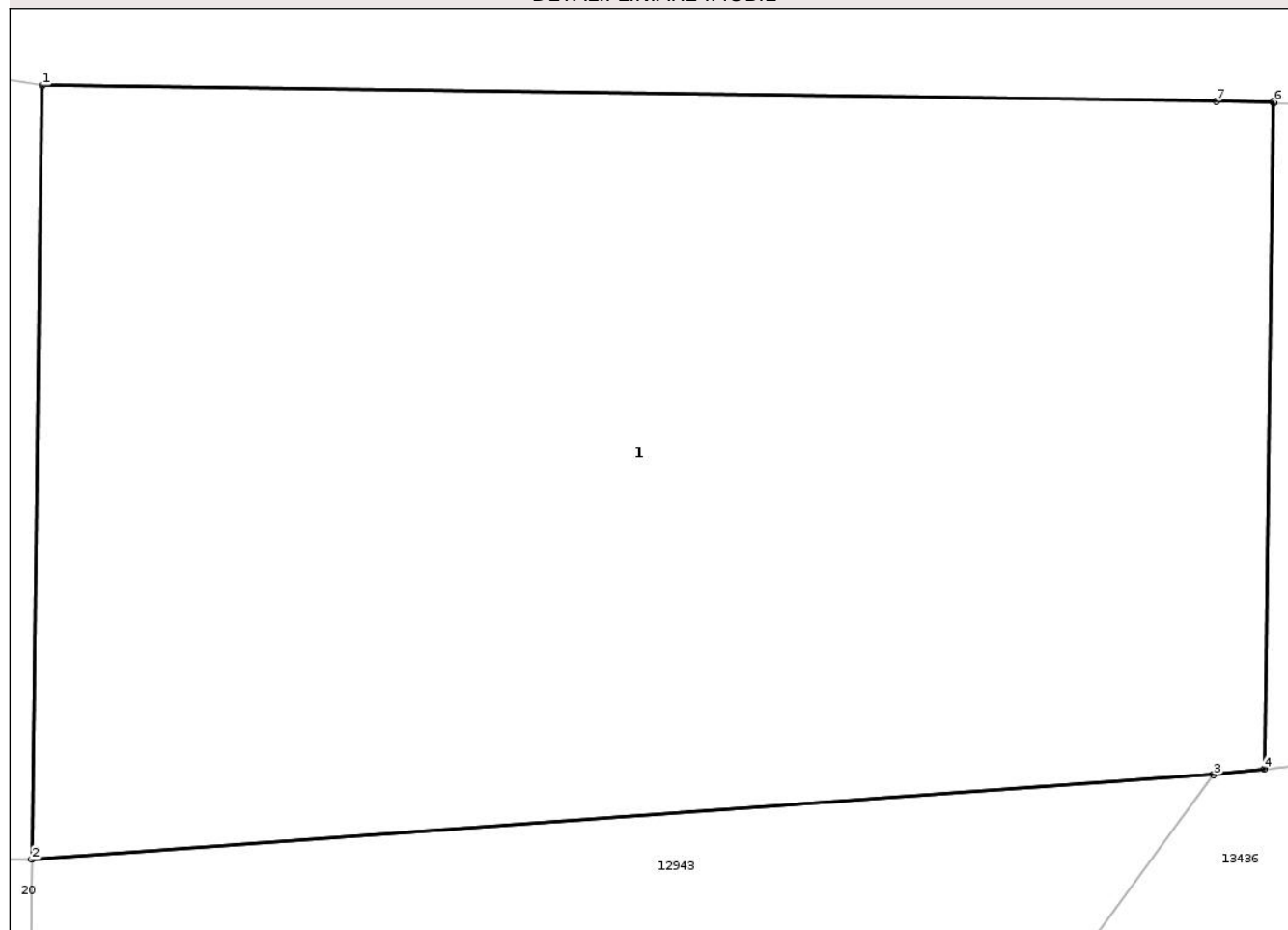
Anexa Nr. 1 La Partea I

Teren

Nr cadastral	Suprafața (mp)*	Observații / Referințe
	63	

* Suprafața este determinată în planul de proiecție Stereo 70.

DETALII LINIARE IMOBIL



Date referitoare la teren

Crt	Categorie folosință	Intra vilan	Suprafața (mp)	Tarla	Parcelă	Nr. topo	Observații / Referințe
1	ape curgătoare	NU	63	-	-	-	

Date referitoare la construcții

Crt	Număr	Destinație construcție	Supraf. (mp)	Situație juridică	Observații / Referințe
A1.1	0	construcții industriale și edilitare	63	Fara acte	Nr. niveluri:1; S. construita la sol:63 mp; podet

Lungime Segmente

1) Valorile lungimilor segmentelor sunt obținute din proiecție în plan.

Punct început	X / Y	Punct sfârșit	X / Y	Lungime segment (** (m)
1	473.297,795 557.830,985	2	473.297,708 557.824,466	6.52
2	473.297,708 557.824,466	3	473.307,672 557.825,179	9.989
3	473.307,672 557.825,179	4	473.308,102 557.825,228	0.433

Punct început	X / Y	Punct sfârșit	X / Y	Lungime segment (** (m)
4	473.308,102 557.825,228	5	473.308,177 557.830,834	5.607
5	473.308,177 557.830,834	6	473.308,177 557.830,846	0.012
6	473.308,177 557.830,846	7	473.307,695 557.830,852	0.482
7	473.307,695 557.830,852	1	473.297,795 557.830,985	9.901

** Lungimile segmentelor sunt determinate în planul de proiecție Stereo 70 și sunt rotunjite la 1 milimetru.

*** Distanța dintre puncte este formată din segmente cumulate ce sunt mai mici decât valoarea 1 milimetru.

Neutilizabil în Circuitul Civil



DATE DESPRE IMOBILUL NR. 14825

Oficiul de Cadastru și Publicitate Imobiliară MUREȘ
Biroul de Cadastru și Publicitate Imobiliară Târgu Mureș

A. Partea I. Descrierea imobilului

TEREN Extravilan

Adresa: Jud. Mureș

Nr. Crt	Nr cadastral Nr. topografic	Suprafața* (mp)	Observații / Referințe
A1		23	Sector cadastral:0 Teren neimprejmuit;

B. Partea II. Proprietari și acte

Inscrieri privitoare la dreptul de proprietate și alte drepturi reale	Referințe
/	
Act Normativ nr. 1705, din 29/11/2006 emis de Guvernul Romaniei (Act normativ nr. 107 din 25.09.1996, emis de Parlamentul Romaniei);	
B1	A1
Intabulare, drept de PROPRIETATE, dobandit prin Lege, cota actuala 1/1, cota initiala 1/1 1) STATUL ROMAN, CIF:9999999999999, (domeniu public)	
Act Normativ nr. 107, din 05/09/2002 emis de Guvernul Romaniei;	
B2	A1
Intabulare, drept de ADMINISTRARE, dobandit prin Lege, cota actuala 1/1, cota initiala 1/1 1) MINISTERUL MEDIULUI, APELOR SI PADURILOR PRIN ADMINISTRATIA NATIONALA "APELE ROMANE", CIF:9999999999999	

C. Partea III. SARCINI .

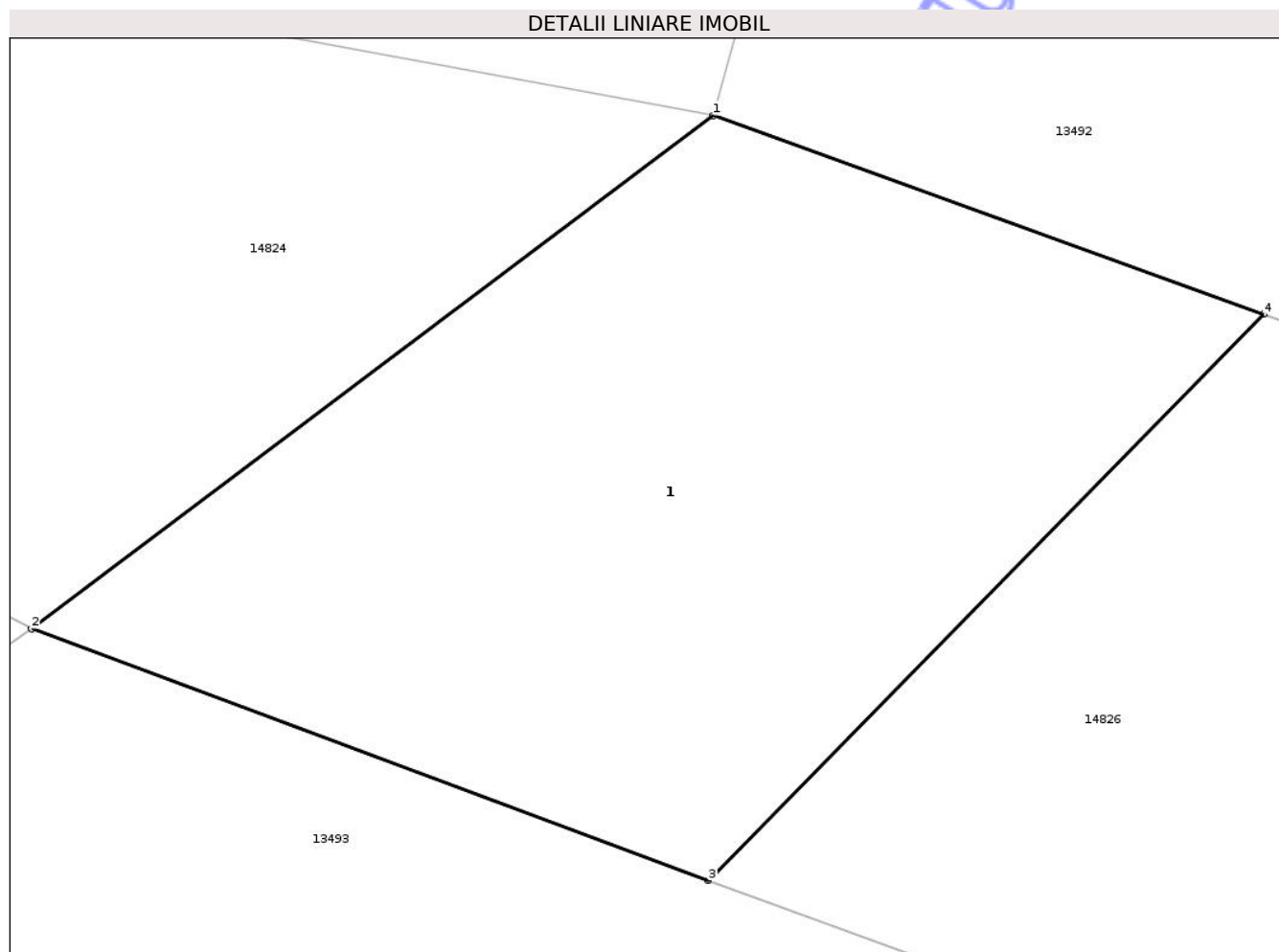
Inscrieri privind dezmembramintele dreptului de proprietate, drepturi reale de garanție și sarcini	Referințe
NU SUNT	

Anexa Nr. 1 La Partea I

Teren

Nr cadastral	Suprafața (mp)*	Observații / Referințe
	23	

* Suprafața este determinată în planul de proiecție Stereo 70.



Date referitoare la teren

Crt	Categorie folosință	Intra vilan	Suprafața (mp)	Tarla	Parcelă	Nr. topo	Observații / Referințe
1	ape curgătoare	NU	23	-	-	-	

Date referitoare la construcții

Crt	Număr	Destinație construcție	Supraf. (mp)	Situație juridică	Observații / Referințe
A1.1	0	construcții industriale și edilitare	23	Fara acte	Nr. niveluri:1; S. construita la sol:23 mp; podet

Lungime Segmente

1) Valorile lungimilor segmentelor sunt obținute din proiecție în plan.

Punct început	X / Y	Punct sfârșit	X / Y	Lungime segment (** (m)
1	474.462,362 557.807,454	2	474.457,634 557.803,897	5.917
2	474.457,634 557.803,897	3	474.462,327 557.802,15	5.008
3	474.462,327 557.802,15	4	474.466,179 557.806,074	5.499

Punct început	X / Y	Punct sfârșit	X / Y	Lungime segment (** (m)
4	474.466,179 557.806,074	1	474.462,362 557.807,454	4.059

** Lungimile segmentelor sunt determinate în planul de proiecție Stereo 70 și sunt rotunjite la 1 milimetru.

*** Distanța dintre puncte este formată din segmente cumulate ce sunt mai mici decât valoarea 1 milimetru.

Neutilizabil în Circuitul Civil

**DATE DESPRE IMOBILUL NR. 14826**

Oficiul de Cadastru și Publicitate Imobiliară MUREȘ
Biroul de Cadastru și Publicitate Imobiliară Târgu Mureș

A. Partea I. Descrierea imobilului

TEREN Extravilan

Adresa: Jud. Mureș

Nr. Crt	Nr cadastral Nr. topografic	Suprafața* (mp)	Observații / Referințe
A1		1.601	Sector cadastral:0 Teren neimprejmuit;

B. Partea II. Proprietari și acte

Inscrieri privitoare la dreptul de proprietate și alte drepturi reale	Referințe
/	
Act Normativ nr. 1705, din 29/11/2006 emis de Guvernul Romaniei (Act normativ nr. 107 din 25.09.1996, emis de Parlamentul Romaniei);	
B1	Intabulare, drept de PROPRIETATE, dobandit prin Lege, cota actuala 1/1, cota initiala 1/1 1) STATUL ROMAN, CIF:9999999999999, (domeniu public)
Act Normativ nr. 107, din 05/09/2002 emis de Guvernul Romaniei;	
B2	Intabulare, drept de ADMINISTRARE, dobandit prin Lege, cota actuala 1/1, cota initiala 1/1 1) ADMINISTRAȚIA NAȚIONALĂ "APELE ROMÂNE", CIF:11751186, prin Administratia Bazinala de Apa Mures

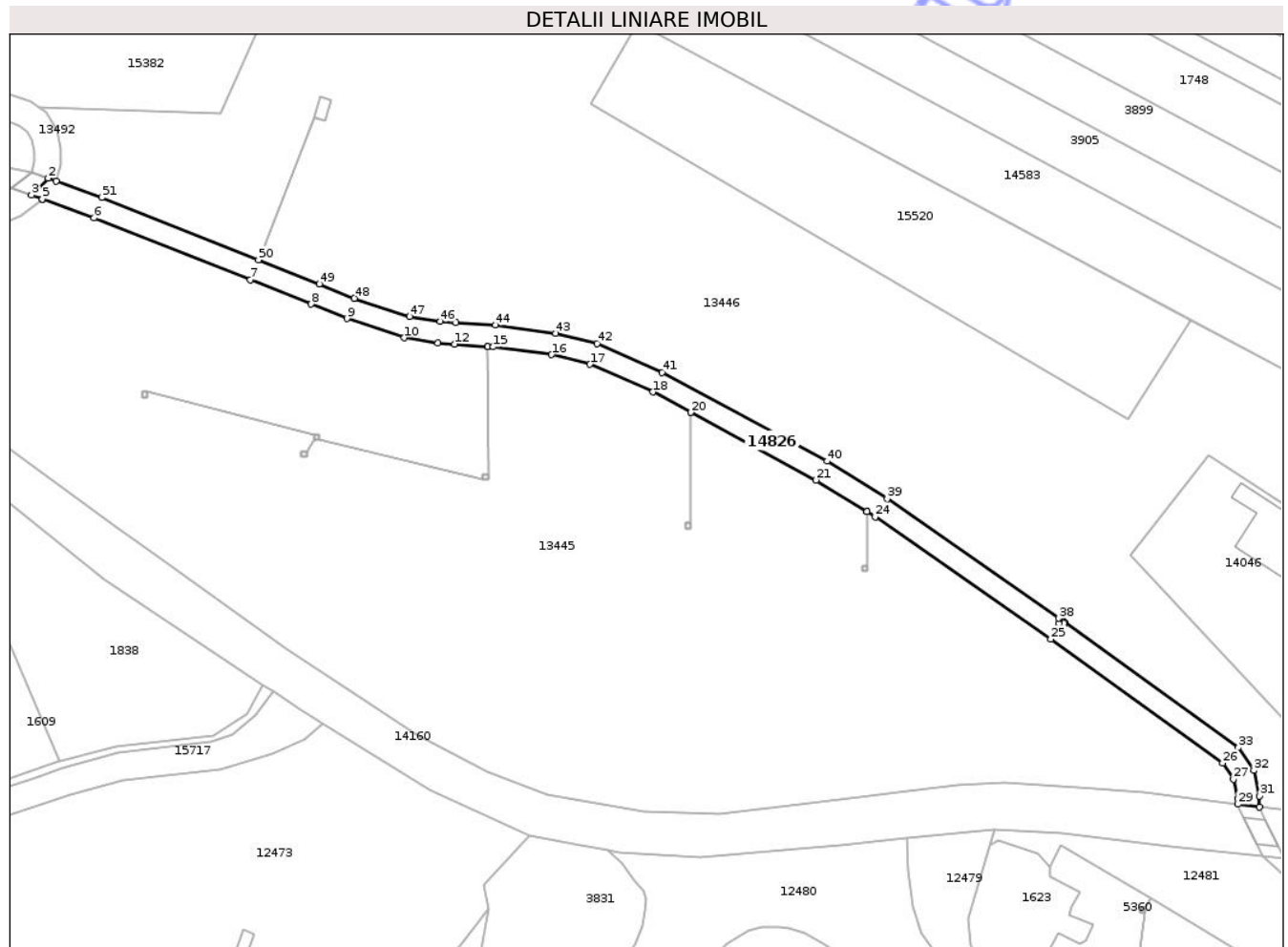
C. Partea III. SARCINI .

Inscrieri privind dezmembramintele dreptului de proprietate, drepturi reale de garanție și sarcini	Referințe
NU SUNT	

Teren

Nr cadastral	Suprafața (mp)*	Observații / Referințe
	1.601	

* Suprafața este determinată în planul de proiecție Stereo 70.



Date referitoare la teren

Crt	Categorie folosință	Intravilan	Suprafața (mp)	Tarla	Parcelă	Nr. topo	Observații / Referințe
1	ape curgătoare	NU	1.601	-	-	-	

Lungime Segmente

1) Valorile lungimilor segmentelor sunt obținute din proiecție în plan.

Punct început	X / Y	Punct sfârșit	X / Y	Lungime segment
1	474.468,022 / 557.805,408	2	474.466,179 / 557.806,074	1.96
4	474.464,804 / 557.801,254	5	474.464,83 / 557.801,245	0.028
7	474.512,727 / 557.782,662	8	474.526,728 / 557.777,083	15.072
10	474.548,176 / 557.769,343	11	474.555,93 / 557.768,099	7.853
13	474.567,417 / 557.767,366	14	474.567,42 / 557.767,366	0.003
2	474.466,179 / 557.806,074	3	474.462,327 / 557.802,15	5.499
5	474.464,83 / 557.801,245	6	474.476,761 / 557.796,932	12.687
8	474.526,728 / 557.777,083	9	474.534,942 / 557.773,762	8.86
11	474.555,93 / 557.768,099	12	474.559,794 / 557.767,911	3.869
14	474.567,42 / 557.767,366	15	474.568,661 / 557.767,278	1.244
3	474.462,327 / 557.802,15	4	474.464,804 / 557.801,254	2.634
6	474.476,761 / 557.796,932	7	474.512,727 / 557.782,662	38.693
9	474.534,942 / 557.773,762	10	474.548,176 / 557.769,343	13.952
12	474.559,794 / 557.767,911	13	474.567,417 / 557.767,366	7.642
15	474.568,661 / 557.767,278	16	474.582,087 / 557.765,476	13.546

Punct început	X / Y	Punct sfârșit	X / Y	Lungime segment	Punct început	X / Y	Punct sfârșit	X / Y	Lungime segment	Punct început	X / Y	Punct sfârșit	X / Y	Lungime segment
16	474.582,087 557.765,476	17	474.590,901 557.763,274	9.085	17	474.590,901 557.763,274	18	474.605,356 557.756,902	15.797	18	474.605,356 557.756,902	19	474.614,117 557.752,18	9.953
19	474.614,117 557.752,18	20	474.614,12 557.752,178	0.004	20	474.614,12 557.752,178	21	474.642,972 557.736,624	32.778	21	474.642,972 557.736,624	22	474.654,672 557.729,373	13.765
22	474.654,672 557.729,373	23	474.654,675 557.729,371	0.004	23	474.654,675 557.729,371	24	474.656,585 557.728,188	2.247	24	474.656,585 557.728,188	25	474.697,012 557.700,021	49.272
25	474.697,012 557.700,021	26	474.736,564 557.671,526	48.748	26	474.736,564 557.671,526	27	474.739,066 557.667,813	4.477	27	474.739,066 557.667,813	28	474.740,012 557.663,401	4.512
28	474.740,012 557.663,401	29	474.740,032 557.662,047	1.354	29	474.740,032 557.662,047	30	474.745,041 557.661,429	5.047	30	474.745,041 557.661,429	31	474.745,004 557.663,968	2.539
31	474.745,004 557.663,968	32	474.743,753 557.669,806	5.971	32	474.743,753 557.669,806	33	474.740,212 557.675,061	6.337	33	474.740,212 557.675,061	34	474.700,332 557.703,792	49.152
34	474.700,332 557.703,792	35	474.700,055 557.703,985	0.338	35	474.700,055 557.703,985	36	474.700,055 557.703,702	0.283	36	474.700,055 557.703,702	37	474.698,855 557.703,698	1.2
37	474.698,855 557.703,698	38	474.698,855 557.704,821	1.123	38	474.698,855 557.704,821	39	474.659,333 557.732,367	48.174	39	474.659,333 557.732,367	40	474.645,478 557.740,953	16.3
40	474.645,478 557.740,953	41	474.607,554 557.761,398	43.084	41	474.607,554 557.761,398	42	474.592,527 557.768,021	16.422	42	474.592,527 557.768,021	43	474.583,029 557.770,395	9.79
43	474.583,029 557.770,395	44	474.569,172 557.772,254	13.981	44	474.569,172 557.772,254	45	474.560,093 557.772,902	9.102	45	474.560,093 557.772,902	46	474.556,449 557.773,08	3.648
46	474.556,449 557.773,08	47	474.549,371 557.774,215	7.168	47	474.549,371 557.774,215	48	474.536,673 557.778,455	13.387	48	474.536,673 557.778,455	49	474.528,59 557.781,723	8.719
49	474.528,59 557.781,723	50	474.514,577 557.787,307	15.085	50	474.514,577 557.787,307	51	474.478,533 557.801,607	38.777	51	474.478,533 557.801,607	1	474.468,022 557.805,408	11.177

** Lungimile segmentelor sunt determinate în planul de proiecție Stereo 70 și sunt rotunjite la 1 milimetru.

*** Distanța dintre puncte este formată din segmente cumulate ce sunt mai mici decât valoarea 1 milimetru.

**DATE DESPRE IMOBILUL NR. 14824**

Oficiul de Cadastru și Publicitate Imobiliară MUREȘ
Biroul de Cadastru și Publicitate Imobiliară Târgu Mureș

A. Partea I. Descrierea imobilului

TEREN Extravilan

Adresa: Jud. Mureș

Nr. Crt	Nr cadastral Nr. topografic	Suprafața* (mp)	Observații / Referințe
A1		3.575	Sector cadastral:0 Teren neimprejmuit;

B. Partea II. Proprietari și acte

Inscrieri privitoare la dreptul de proprietate și alte drepturi reale	Referințe
/	
Act Normativ nr. 1705, din 29/11/2006 emis de Guvernul Romaniei (Act normativ nr. 107 din 25.09.1996, emis de Parlamentul Romaniei);	
B1	A1
Intabulare, drept de PROPRIETATE, dobandit prin Lege, cota actuala 1/1, cota initiala 1/1 1) STATUL ROMAN, CIF:9999999999999, (domeniu public)	
Act Normativ nr. 107, din 05/09/2002 emis de Guvernul Romaniei;	
B2	A1
Intabulare, drept de ADMINISTRARE, dobandit prin Lege, cota actuala 1/1, cota initiala 1/1 1) MINISTERUL MEDIULUI, APELOR SI PADURILOR PRIN ADMINISTRATIA NATIONALA "APELE ROMANE", CIF:9999999999999	

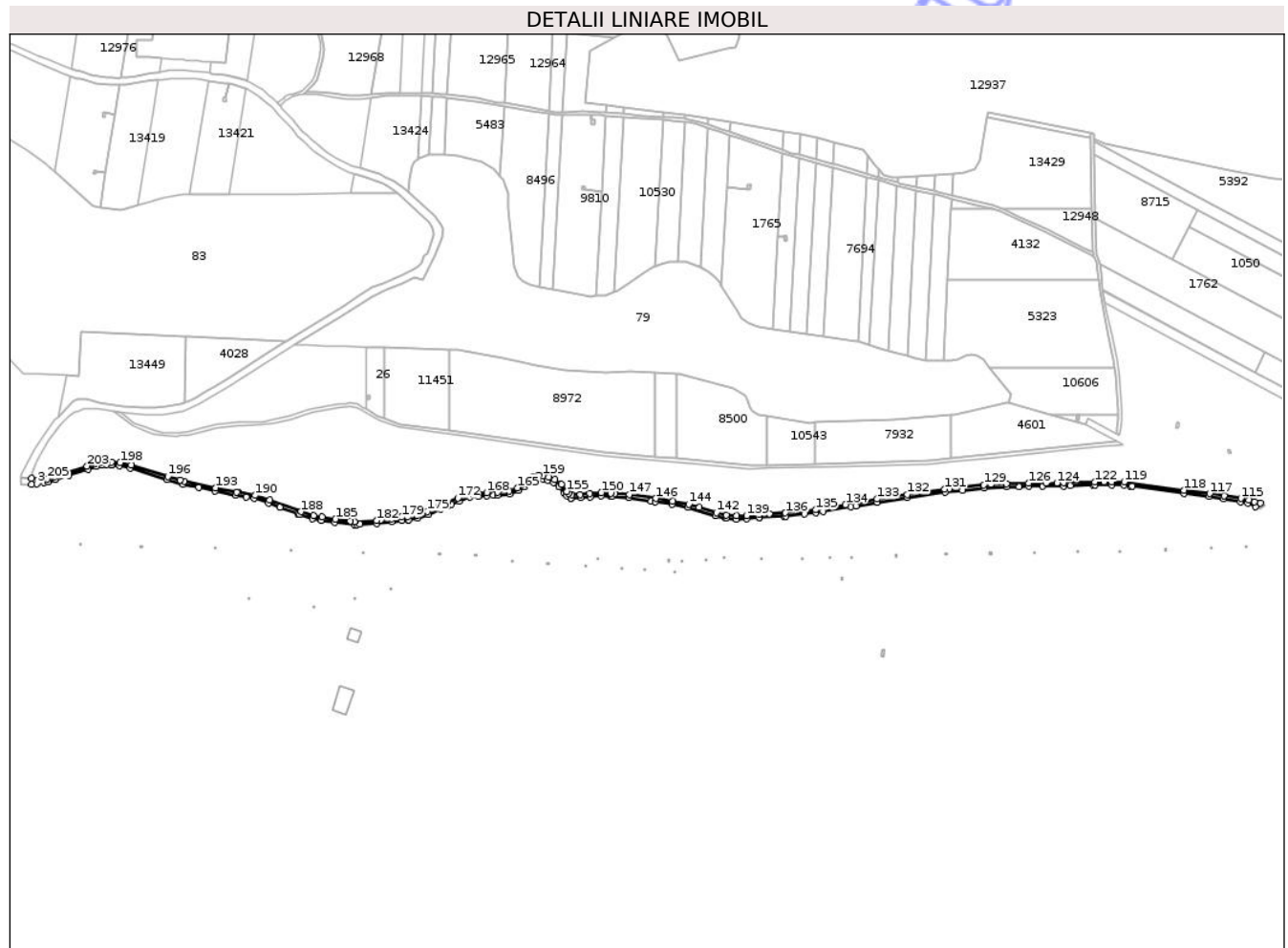
C. Partea III. SARCINI .

Inscrieri privind dezmembramintele dreptului de proprietate, drepturi reale de garanție și sarcini	Referințe
NU SUNT	

Teren

Nr cadastral	Suprafața (mp)*	Observații / Referințe
	3.575	

* Suprafața este determinată în planul de proiecție Stereo 70.



Date referitoare la teren

Crt	Categorie folosință	Intra vilan	Suprafața (mp)	Tarla	Parcelă	Nr. topo	Observații / Referințe
1	ape curgătoare	NU	3.575	-	-	-	

Lungime Segmente

1) Valorile lungimilor segmentelor sunt obținute din proiecție în plan.

Punct început	X / Y	Punct sfârșit	X / Y	Lungime segment	Punct început	X / Y	Punct sfârșit	X / Y	Lungime segment	Punct început	X / Y	Punct sfârșit	X / Y	Lungime segment
1	473.308,177 557.830,834	2	473.308,102 557.825,228	5.607	2	473.308,102 557.825,228	3	473.312,967 557.825,774	4.896	3	473.312,967 557.825,774	4	473.319,843 557.826,772	6.948
4	473.319,843 557.826,772	5	473.323,69 557.827,331	3.887	5	473.323,69 557.827,331	6	473.330,96 557.829,448	7.572	6	473.330,96 557.829,448	7	473.343,19 557.833,418	12.858
7	473.343,19 557.833,418	8	473.361,202 557.839,264	18.937	8	473.361,202 557.839,264	9	473.369,067 557.841,902	8.296	9	473.369,067 557.841,902	10	473.374,156 557.843,207	5.254
10	473.374,156 557.843,207	11	473.378,783 557.843,402	4.631	11	473.378,783 557.843,402	12	473.383,032 557.843,207	4.253	12	473.383,032 557.843,207	13	473.383,254 557.843,183	0.223
13	473.383,254 557.843,183	14	473.390,864 557.842,385	7.652	14	473.390,864 557.842,385	15	473.401,02 557.840,041	10.423	15	473.401,02 557.840,041	16	473.435,287 557.829,708	35.791

Punct început	X / Y	Punct sfârșit	X / Y	Lungime segment	Punct început	X / Y	Punct sfârșit	X / Y	Lungime segment	Punct început	X / Y	Punct sfârșit	X / Y	Lungime segment
16	473.435,287 557.829,708	17	473.450,593 557.825,124	15.978	17	473.450,593 557.825,124	18	473.465,145 557.822,031	14.877	18	473.465,145 557.822,031	19	473.480,504 557.818,767	15.702
19	473.480,504 557.818,767	20	473.499,669 557.814,976	19.536	20	473.499,669 557.814,976	21	473.509,739 557.813,156	10.233	21	473.509,739 557.813,156	22	473.517,376 557.811,775	7.761
22	473.517,376 557.811,775	23	473.530,902 557.807,688	14.13	23	473.530,902 557.807,688	24	473.541,643 557.803,587	11.497	24	473.541,643 557.803,587	25	473.558,247 557.797,331	17.743
25	473.558,247 557.797,331	26	473.560,114 557.796,628	1.995	26	473.560,114 557.796,628	27	473.572,208 557.792,787	12.689	27	473.572,208 557.792,787	28	473.580,499 557.791,296	8.424
28	473.580,499 557.791,296	29	473.593,127 557.789,359	12.776	29	473.593,127 557.789,359	30	473.611,372 557.787,247	18.367	30	473.611,372 557.787,247	31	473.613,782 557.787,338	2.412
31	473.613,782 557.787,338	32	473.616,782 557.787,451	3.002	32	473.616,782 557.787,451	33	473.632,615 557.788,045	15.844	33	473.632,615 557.788,045	34	473.646,79 557.789,914	14.298
34	473.646,79 557.789,914	35	473.656,052 557.791,364	9.375	35	473.656,052 557.791,364	36	473.661,835 557.791,799	5.799	36	473.661,835 557.791,799	37	473.662,214 557.791,867	0.385
37	473.662,214 557.791,867	38	473.670,963 557.793,426	8.887	38	473.670,963 557.793,426	39	473.680,892 557.797,004	10.554	39	473.680,892 557.797,004	40	473.692,265 557.802,011	12.426
40	473.692,265 557.802,011	41	473.699,609 557.805,26	8.031	41	473.699,609 557.805,26	42	473.702,344 557.806,394	2.961	42	473.702,344 557.806,394	43	473.709,615 557.809,409	7.871
43	473.709,615 557.809,409	44	473.720,155 557.813,109	11.171	44	473.720,155 557.813,109	45	473.727,88 557.813,705	7.748	45	473.727,88 557.813,705	46	473.735,728 557.814,203	7.864
46	473.735,728 557.814,203	47	473.741,818 557.814,65	6.106	47	473.741,818 557.814,65	48	473.746,058 557.814,962	4.251	48	473.746,058 557.814,962	49	473.757,277 557.816,078	11.274
49	473.757,277 557.816,078	50	473.765,8 557.819,188	9.073	50	473.765,8 557.819,188	51	473.771,187 557.823,034	6.619	51	473.771,187 557.823,034	52	473.773,961 557.825,711	3.855
52	473.773,961 557.825,711	53	473.776,976 557.827,99	3.779	53	473.776,976 557.827,99	54	473.779,878 557.829,194	3.142	54	473.779,878 557.829,194	55	473.780,403 557.829,412	0.568
55	473.780,403 557.829,412	56	473.784,559 557.830,325	4.255	56	473.784,559 557.830,325	57	473.788,149 557.830,041	3.601	57	473.788,149 557.830,041	58	473.793,104 557.828,868	5.092
58	473.793,104 557.828,868	59	473.798,333 557.826,894	5.589	59	473.798,333 557.826,894	60	473.803,642 557.822,895	6.647	60	473.803,642 557.822,895	61	473.808,676 557.816,541	8.106
61	473.808,676 557.816,541	62	473.810,697 557.814,142	3.137	62	473.810,697 557.814,142	63	473.814,651 557.812,266	4.376	63	473.814,651 557.812,266	64	473.814,938 557.812,13	0.318
64	473.814,938 557.812,13	65	473.823,841 557.812,353	8.906	65	473.823,841 557.812,353	66	473.832,895 557.813,378	9.112	66	473.832,895 557.813,378	67	473.843,393 557.814,285	10.537
67	473.843,393 557.814,285	68	473.852,084 557.813,791	8.705	68	473.852,084 557.813,791	69	473.853,117 557.813,726	1.035	69	473.853,117 557.813,726	70	473.869,165 557.812,71	16.08
70	473.869,165 557.812,71	71	473.890,115 557.809,406	21.209	71	473.890,115 557.809,406	72	473.893,976 557.808,797	3.909	72	473.893,976 557.808,797	73	473.909,711 557.806,123	15.961
73	473.909,711 557.806,123	74	473.924,694 557.803,356	15.236	74	473.924,694 557.803,356	75	473.950,551 557.795,547	27.01	75	473.950,551 557.795,547	76	473.960,049 557.793,261	9.769
76	473.960,049 557.793,261	77	473.960,378 557.793,181	0.339	77	473.960,378 557.793,181	78	473.970,354 557.792,414	10.005	78	473.970,354 557.792,414	79	473.979,979 557.792,649	9.628
79	473.979,979 557.792,649	80	473.991,518 557.793,75	11.591	80	473.991,518 557.793,75	81	473.991,766 557.793,774	0.249	81	473.991,766 557.793,774	82	474.014,964 557.795,103	23.236
82	474.014,964 557.795,103	83	474.016,48 557.795,19	1.518	83	474.016,48 557.795,19	84	474.034,206 557.797,045	17.823	84	474.034,206 557.797,045	85	474.045,073 557.798,182	10.926
85	474.045,073 557.798,182	86	474.051,694 557.799,336	6.721	86	474.051,694 557.799,336	87	474.077,485 557.803,831	26.18	87	474.077,485 557.803,831	88	474.082,44 557.804,695	5.03
88	474.082,44 557.804,695	89	474.102,714 557.808,229	20.58	89	474.102,714 557.808,229	90	474.130,98 557.812,6	28.602	90	474.130,98 557.812,6	91	474.166,189 557.817,474	35.545
91	474.166,189 557.817,474	92	474.182,488 557.819,285	16.399	92	474.182,488 557.819,285	93	474.202,974 557.821,481	20.603	93	474.202,974 557.821,481	94	474.224,032 557.822,592	21.087
94	474.224,032 557.822,592	95	474.235,614 557.822,876	11.585	95	474.235,614 557.822,876	96	474.244,693 557.823,098	9.082	96	474.244,693 557.823,098	97	474.257,972 557.823,254	13.28
97	474.257,972 557.823,254	98	474.277,606 557.823,484	19.635	98	474.277,606 557.823,484	99	474.284,026 557.823,644	6.422	99	474.284,026 557.823,644	100	474.305,423 557.824,175	21.404
100	474.305,423 557.824,175	101	474.306,796 557.824,209	1.373	101	474.306,796 557.824,209	102	474.322,909 557.824,474	16.115	102	474.322,909 557.824,474	103	474.334,186 557.824,282	11.279
103	474.334,186 557.824,282	104	474.340,407 557.823,462	6.275	104	474.340,407 557.823,462	105	474.342,249 557.823,22	1.858	105	474.342,249 557.823,22	106	474.390,33 557.816,657	48.527
106	474.390,33 557.816,657	107	474.414,379 557.813,445	24.263	107	474.414,379 557.813,445	108	474.427,757 557.811,508	13.518	108	474.427,757 557.811,508	109	474.443,507 557.808,863	15.971
109	474.443,507 557.808,863	110	474.450,611 557.807,557	7.223	110	474.450,611 557.807,557	111	474.457,634 557.803,897	7.919	111	474.457,634 557.803,897	112	474.462,362 557.807,454	5.917
112	474.462,362 557.807,454	113	474.456,938 557.808,457	5.516	113	474.456,938 557.808,457	114	474.451,398 557.810,463	5.892	114	474.451,398 557.810,463	115	474.444,027 557.811,818	7.495

Punct început	X / Y	Punct sfârșit	X / Y	Lungime segment	Punct început	X / Y	Punct sfârșit	X / Y	Lungime segment	Punct început	X / Y	Punct sfârșit	X / Y	Lungime segment
115	474.444,027 557.811,818	116	474.428,22 557.814,472	16.028	116	474.428,22 557.814,472	117	474.414,793 557.816,416	13.567	117	474.414,793 557.816,416	118	474.390,73 557.819,63	24.277
118	474.390,73 557.819,63	119	474.334,415 557.827,278	56.832	119	474.334,415 557.827,278	120	474.322,91 557.827,475	11.507	120	474.322,91 557.827,475	121	474.315,606 557.827,355	7.305
121	474.315,606 557.827,355	122	474.306,734 557.827,209	8.873	122	474.306,734 557.827,209	123	474.277,551 557.826,484	29.192	123	474.277,551 557.826,484	124	474.271,377 557.826,411	6.174
124	474.271,377 557.826,411	125	474.261,223 557.826,292	10.155	125	474.261,223 557.826,292	126	474.244,638 557.826,098	16.586	126	474.244,638 557.826,098	127	474.223,916 557.825,59	20.728
127	474.223,916 557.825,59	128	474.209,22 557.824,815	14.716	128	474.209,22 557.824,815	129	474.202,733 557.824,473	6.496	129	474.202,733 557.824,473	130	474.170,28 557.820,937	32.645
130	474.170,28 557.820,937	131	474.165,821 557.820,451	4.485	131	474.165,821 557.820,451	132	474.130,545 557.815,568	35.612	132	474.130,545 557.815,568	133	474.102,227 557.811,189	28.655
133	474.102,227 557.811,189	134	474.072,761 557.806,053	29.91	134	474.072,761 557.806,053	135	474.044,659 557.801,155	28.526	135	474.044,659 557.801,155	136	474.016,238 557.798,181	28.576
136	474.016,238 557.798,181	137	474.001,138 557.797,316	15.125	137	474.001,138 557.797,316	138	473.991,537 557.796,765	9.617	138	473.991,537 557.796,765	139	473.979,8 557.795,645	11.79
139	473.979,8 557.795,645	140	473.970,433 557.795,417	9.37	140	473.970,433 557.795,417	141	473.960,848 557.796,154	9.613	141	473.960,848 557.796,154	142	473.951,336 557.798,444	9.784
142	473.951,336 557.798,444	143	473.935,296 557.803,288	16.755	143	473.935,296 557.803,288	144	473.925,402 557.806,276	10.335	144	473.925,402 557.806,276	145	473.910,234 557.809,077	15.424
145	473.910,234 557.809,077	146	473.894,461 557.811,758	15.999	146	473.894,461 557.811,758	147	473.869,494 557.815,695	25.276	147	473.869,494 557.815,695	148	473.855,874 557.816,557	13.647
148	473.855,874 557.816,557	149	473.852,264 557.816,786	3.617	149	473.852,264 557.816,786	150	473.843,349 557.817,292	8.929	150	473.843,349 557.817,292	151	473.832,597 557.816,364	10.792
151	473.832,597 557.816,364	152	473.823,634 557.815,349	9.02	152	473.823,634 557.815,349	153	473.815,578 557.815,147	8.059	153	473.815,578 557.815,147	154	473.812,572 557.816,573	3.327
154	473.812,572 557.816,573	155	473.810,999 557.818,439	2.441	155	473.810,999 557.818,439	156	473.805,754 557.825,06	8.447	156	473.805,754 557.825,06	157	473.799,794 557.829,548	7.461
157	473.799,794 557.829,548	158	473.793,983 557.831,743	6.212	158	473.793,983 557.831,743	159	473.788,616 557.833,013	5.515	159	473.788,616 557.833,013	160	473.784,351 557.833,351	4.278
160	473.784,351 557.833,351	161	473.779,475 557.832,329	4.982	161	473.779,475 557.832,329	162	473.775,473 557.830,614	4.354	162	473.775,473 557.830,614	163	473.772,008 557.827,995	4.343
163	473.772,008 557.827,995	164	473.769,263 557.825,346	3.815	164	473.769,263 557.825,346	165	473.764,388 557.821,866	5.99	165	473.764,388 557.821,866	166	473.756,604 557.819,026	8.286
166	473.756,604 557.819,026	167	473.745,8 557.817,951	10.857	167	473.745,8 557.817,951	168	473.735,523 557.817,196	10.305	168	473.735,523 557.817,196	169	473.727,67 557.816,698	7.869
169	473.727,67 557.816,698	170	473.719,532 557.816,07	8.162	170	473.719,532 557.816,07	171	473.710,542 557.812,914	9.528	171	473.710,542 557.812,914	172	473.708,542 557.812,212	2.12
172	473.708,542 557.812,212	173	473.698,428 557.808,018	10.949	173	473.698,428 557.808,018	174	473.691,054 557.804,755	8.064	174	473.691,054 557.804,755	175	473.679,778 557.799,791	12.32
175	473.679,778 557.799,791	176	473.670,186 557.796,335	10.196	176	473.670,186 557.796,335	177	473.669,952 557.796,293	0.238	177	473.669,952 557.796,293	178	473.661,458 557.794,779	8.628
178	473.661,458 557.794,779	179	473.655,707 557.794,347	5.767	179	473.655,707 557.794,347	180	473.646,362 557.792,884	9.459	180	473.646,362 557.792,884	181	473.636,168 557.791,54	10.282
181	473.636,168 557.791,54	182	473.632,362 557.791,038	3.839	182	473.632,362 557.791,038	183	473.611,489 557.790,254	20.888	183	473.611,489 557.790,254	184	473.607,603 557.790,704	3.912
184	473.607,603 557.790,704	185	473.593,527 557.792,332	14.17	185	473.593,527 557.792,332	186	473.580,992 557.794,255	12.682	186	473.580,992 557.794,255	187	473.572,931 557.795,705	8.19
187	473.572,931 557.795,705	188	473.561,1 557.799,462	12.413	188	473.561,1 557.799,462	189	473.531,868 557.810,53	31.257	189	473.531,868 557.810,53	190	473.518,079 557.814,696	14.405
190	473.518,079 557.814,696	191	473.502,681 557.817,465	15.645	191	473.502,681 557.817,465	192	473.500,823 557.817,799	1.888	192	473.500,823 557.817,799	193	473.481,107 557.821,706	20.099
193	473.481,107 557.821,706	194	473.451,337 557.828,033	30.435	194	473.451,337 557.828,033	195	473.447,675 557.829,13	3.823	195	473.447,675 557.829,13	196	473.436,15 557.832,581	12.031
196	473.436,15 557.832,581	197	473.401,791 557.842,942	35.887	197	473.401,791 557.842,942	198	473.391,36 557.845,35	10.705	198	473.391,36 557.845,35	199	473.383,258 557.846,2	8.146
199	473.383,258 557.846,2	200	473.378,788 557.846,405	4.475	200	473.378,788 557.846,405	201	473.373,715 557.846,191	5.078	201	473.373,715 557.846,191	202	473.368,217 557.844,781	5.676
202	473.368,217 557.844,781	203	473.360,262 557.842,113	8.39	203	473.360,262 557.842,113	204	473.330,077 557.832,315	31.735	204	473.330,077 557.832,315	205	473.323,067 557.830,274	7.301
205	473.323,067 557.830,274	1	473.308,177 557.830,834	14.901										

** Lungimile segmentelor sunt determinate în planul de proiecție Stereo 70 și sunt rotunjite la 1 milimetru.

*** Distanța dintre puncte este formată din segmente cumulate ce sunt mai mici decât valoarea 1 milimetru.

**DATE DESPRE IMOBILUL NR. 14827**

Oficiul de Cadastru și Publicitate Imobiliară MUREȘ
Biroul de Cadastru și Publicitate Imobiliară Târgu Mureș

A. Partea I. Descrierea imobilului

TEREN Extravilan

Adresa: Jud. Mureș

Nr. Crt	Nr cadastral Nr. topografic	Suprafața* (mp)	Observații / Referințe
A1		57	Sector cadastral:0 Teren neimprejmuit;

B. Partea II. Proprietari și acte

Inscrieri privitoare la dreptul de proprietate și alte drepturi reale	Referințe
/	
Act Normativ nr. 1705, din 29/11/2006 emis de Guvernul Romaniei (Act normativ nr. 107 din 25.09.1996, emis de Parlamentul Romaniei);	
B1	A1
Intabulare, drept de PROPRIETATE, dobandit prin Lege, cota actuala 1/1, cota initiala 1/1 1) STATUL ROMAN, CIF:9999999999999, (domeniu public)	
Act Normativ nr. 107, din 05/09/2002 emis de Guvernul Romaniei;	
B2	A1
Intabulare, drept de ADMINISTRARE, dobandit prin Lege, cota actuala 1/1, cota initiala 1/1 1) ADMINISTRAȚIA NAȚIONALĂ "APELE ROMÂNE", CIF:11751186, prin Administratia Bazinala de Apa Mures	

C. Partea III. SARCINI .

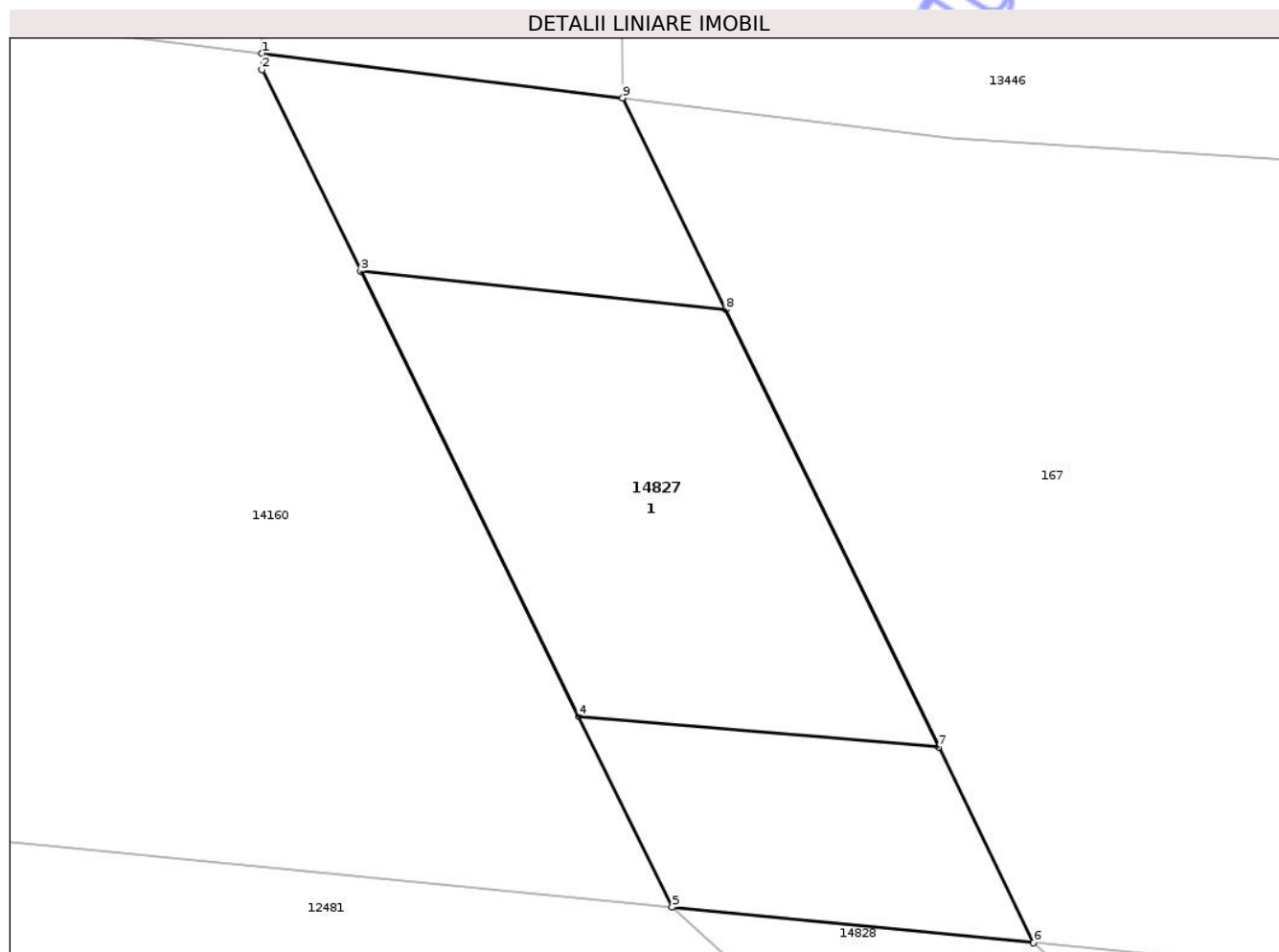
Inscrieri privind dezmembramintele dreptului de proprietate, drepturi reale de garanție și sarcini	Referințe
NU SUNT	

Anexa Nr. 1 La Partea I

Teren

Nr cadastral	Suprafața (mp)*	Observații / Referințe
	57	

* Suprafața este determinată în planul de proiecție Stereo 70.



Date referitoare la teren

Crt	Categorie folosință	Intravilan	Suprafața (mp)	Tarla	Parcelă	Nr. topo	Observații / Referințe
1	ape curgătoare	NU	57	-	-	-	

Date referitoare la construcții

Crt	Număr	Destinație construcție	Supraf. (mp)	Situație juridică	Observații / Referințe
A1.1	0	construcții industriale și edilitare	29	Fara acte	Nr. niveluri:1; S. construita la sol:29 mp; podet

Lungime Segmente

1) Valorile lungimilor segmentelor sunt obținute din proiecție în plan.

Punct început	X / Y	Punct sfârșit	X / Y	Lungime segment (** (m)
1	474.740,032 557.662,047	2	474.740,035 557.661,82	0.227
2	474.740,035 557.661,82	3	474.741,406 557.659,025	3.113
3	474.741,406 557.659,025	4	474.744,431 557.652,851	6.875

Punct început	X / Y	Punct sfârșit	X / Y	Lungime segment (** (m)
4	474.744,431 557.652,851	5	474.745,728 557.650,206	2.946
5	474.745,728 557.650,206	6	474.750,745 557.649,711	5.041
6	474.750,745 557.649,711	7	474.749,423 557.652,426	3.02
7	474.749,423 557.652,426	8	474.746,471 557.658,493	6.747
8	474.746,471 557.658,493	9	474.745,041 557.661,429	3.266
9	474.745,041 557.661,429	1	474.740,032 557.662,047	5.047

** Lungimile segmentelor sunt determinate în planul de proiecție Stereo 70 și sunt rotunjite la 1 milimetru.

*** Distanța dintre puncte este formată din segmente cumulate ce sunt mai mici decât valoarea 1 milimetru.

Neutilizabil în Circuitul Civil

**DATE DESPRE IMOBILUL NR. 14828**

Oficiul de Cadastru și Publicitate Imobiliară MUREȘ
Biroul de Cadastru și Publicitate Imobiliară Târgu Mureș

A. Partea I. Descrierea imobilului

TEREN Extravilan

Adresa: Jud. Mureș

Nr. Crt	Nr cadastral Nr. topografic	Suprafața* (mp)	Observații / Referințe
A1		1.160	Sector cadastral:0 Teren neimprejmuit;

B. Partea II. Proprietari și acte

Inscrieri privitoare la dreptul de proprietate și alte drepturi reale	Referințe
/	
Act Normativ nr. 1705, din 29/11/2006 emis de Guvernul Romaniei (Act normativ nr. 107 din 25.09.1996, emis de Parlamentul Romaniei);	
B1	A1
Intabulare, drept de PROPRIETATE, dobandit prin Lege, cota actuala 1/1, cota initiala 1/1 1) STATUL ROMAN, CIF:9999999999999, (domeniu public)	
Act Normativ nr. 107, din 05/09/2002 emis de Guvernul Romaniei;	
B2	A1
Intabulare, drept de ADMINISTRARE, dobandit prin Lege, cota actuala 1/1, cota initiala 1/1 1) ADMINISTRAȚIA NAȚIONALĂ "APELE ROMÂNE", CIF:11751186, prin Administratia Bazinala de Apa Mures	

C. Partea III. SARCINI .

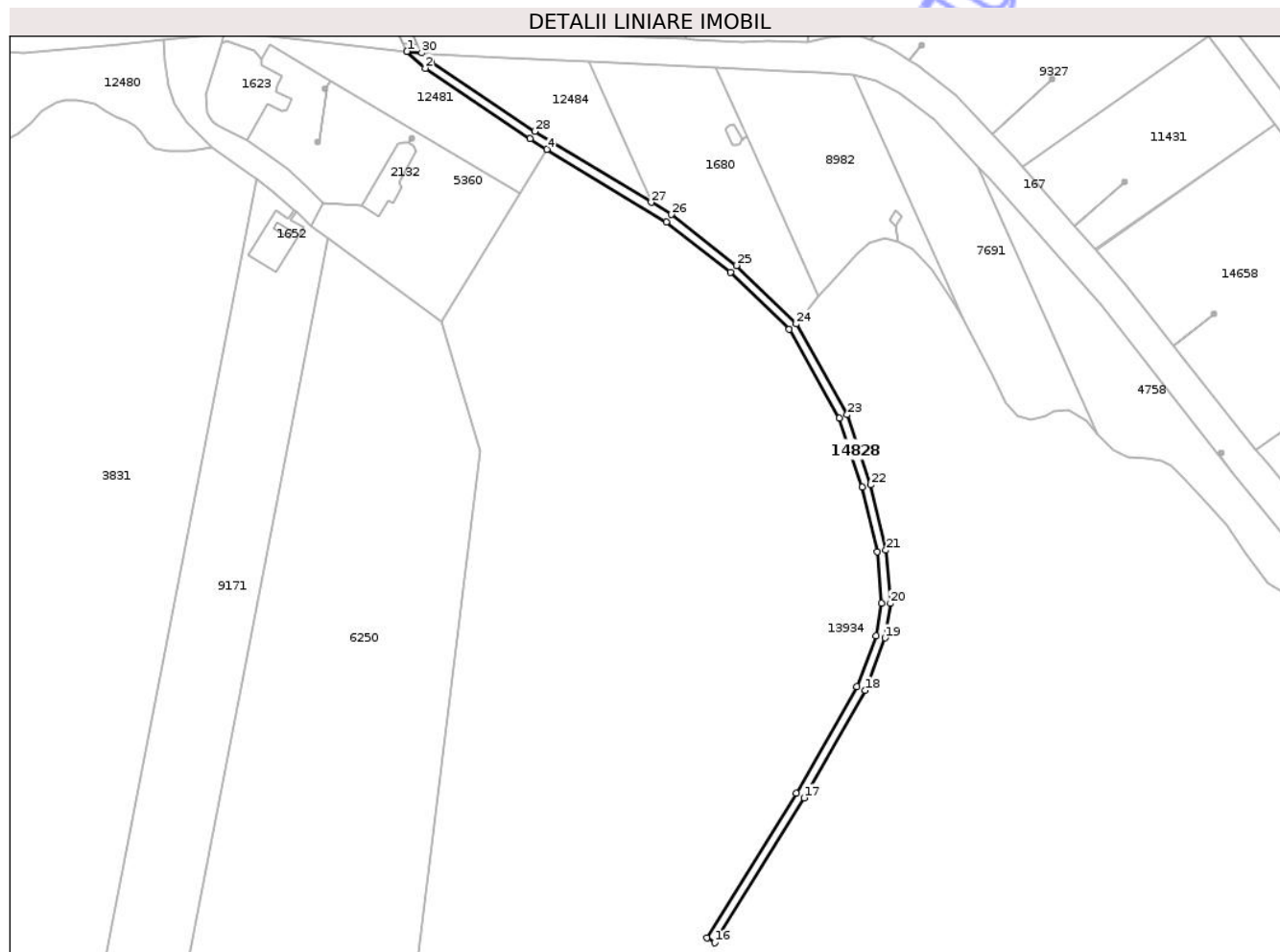
Inscrieri privind dezmembramintele dreptului de proprietate, drepturi reale de garanție și sarcini	Referințe
NU SUNT	

Anexa Nr. 1 La Partea I

Teren

Nr cadastral	Suprafața (mp)*	Observații / Referințe
	1.160	

* Suprafața este determinată în planul de proiecție Stereo 70.



Date referitoare la teren

Crt	Categorie folosință	Intravilan	Suprafața (mp)	Tarla	Parcelă	Nr. topo	Observații / Referințe
1	ape curgătoare	NU	1.160	-	-	-	

Lungime Segmente

1) Valorile lungimilor segmentelor sunt obținute din proiecție în plan.

Punct început	X / Y	Punct sfârșit	X / Y	Lungime segment (** (m)
1	474.745,728 557.650,206	2	474.751,971 557.644,555	8.421
3	474.787,243 557.620,725	4	474.792,97 557.617,245	6.701
5	474.833,231 557.592,784	6	474.854,888 557.575,806	27.519
7	474.874,674 557.556,555	8	474.891,519 557.526,609	34.359
9	474.899,273 557.503,347	10	474.904,353 557.481,69	22.245

Punct început	X / Y	Punct sfârșit	X / Y	Lungime segment (** (m)
2	474.751,971 557.644,555	3	474.787,243 557.620,725	42.567
4	474.792,97 557.617,245	5	474.833,231 557.592,784	47.109
6	474.854,888 557.575,806	7	474.874,674 557.556,555	27.606
8	474.891,519 557.526,609	9	474.899,273 557.503,347	24.52
10	474.904,353 557.481,69	11	474.905,823 557.464,311	17.441

Punct început	X / Y	Punct sfârșit	X / Y	Lungime segment (** (m)
11	474.905,823 557.464,311	12	474.904,085 557.453,349	11.099
13	474.897,535 557.436,237	14	474.877,08 557.400,275	41.372
15	474.847,001 557.351,479	16	474.849,555 557.349,905	3.0
17	474.879,662 557.398,746	18	474.900,255 557.434,951	41.652
19	474.906,999 557.452,569	20	474.908,843 557.464,201	11.777
21	474.907,323 557.482,162	22	474.902,162 557.504,166	22.601
23	474.894,274 557.527,83	24	474.877,077 557.558,403	35.078
25	474.856,866 557.578,068	26	474.834,941 557.595,255	27.859
27	474.828,171 557.599,369	28	474.788,862 557.623,251	45.995
29	474.753,826 557.646,922	30	474.750,745 557.649,711	4.156

Punct început	X / Y	Punct sfârșit	X / Y	Lungime segment (** (m)
12	474.904,085 557.453,349	13	474.897,535 557.436,237	18.323
14	474.877,08 557.400,275	15	474.847,001 557.351,479	57.322
16	474.849,555 557.349,905	17	474.879,662 557.398,746	57.375
18	474.900,255 557.434,951	19	474.906,999 557.452,569	18.865
20	474.908,843 557.464,201	21	474.907,323 557.482,162	18.025
22	474.902,162 557.504,166	23	474.894,274 557.527,83	24.944
24	474.877,077 557.558,403	25	474.856,866 557.578,068	28.199
26	474.834,941 557.595,255	27	474.828,171 557.599,369	7.922
28	474.788,862 557.623,251	29	474.753,826 557.646,922	42.283
30	474.750,745 557.649,711	1	474.745,728 557.650,206	5.041

** Lungimile segmentelor sunt determinate în planul de proiecție Stereo 70 și sunt rotunjite la 1 milimetru.

*** Distanța dintre puncte este formată din segmente cumulate ce sunt mai mici decât valoarea 1 milimetru.

**DATE DESPRE IMOBILUL NR. 14829**

Oficiul de Cadastru și Publicitate Imobiliară MUREȘ
Biroul de Cadastru și Publicitate Imobiliară Târgu Mureș

A. Partea I. Descrierea imobilului

TEREN Intravilan

Adresa: Loc. Corunca, Jud. Mureș

Nr. Crt	Nr cadastral Nr. topografic	Suprafața* (mp)	Observații / Referințe
A1	55905	Din acte: 378 Masurata: 74	Sector cadastral:0 Teren neimprejmuit;

Construcții

Crt	Nr cadastral Nr. topografic	Adresa	Observații / Referințe
A1.1	55905-C1	Loc. Corunca, Jud. Mureș	Nr. niveluri:1; S. construita la sol:74 mp; S. construita desfasurata:119 mp; Podet din beton armat construit in anul 1965.

B. Partea II. Proprietari și acte

Inscrieri privitoare la dreptul de proprietate și alte drepturi reale		Referințe
27847 / 29/03/2022		
Act Normativ nr. 1705, din 29/11/2006 emis de Guvernul Romaniei (si documentatie cadastrala avizata de catre OCPI Muresş HG 1705 _ 29.11.2006 ; act administrativ nr 18681 din 01.10.2021, emis de Administratia Bazinala de Apa Mures;act normativ nr 4291 din 19.02.1993, emis de Ministerul Mediului);		
B1	Intabulare, drept de PROPRIETATE, dobandit prin Lege, cota actuala 1/1, cota initiala 1/1 1) STATUL ROMAN, CIF:9999999999999, (domeniu public)	A1
B2	Intabulare, drept de ADMINISTRARE, dobandit prin Lege 1) MINISTERUL MEDIULUI, APELOR SI PADURILOR PRIN ADMINISTRATIA NATIONALA "APELE ROMANE", CIF:9999999999999	A1
19874 / 09/03/2023		
Act Administrativ nr. 90, din 21/06/2022 emis de CONSILIUL JUDETEAN MURES (act administrativ nr 39 din 16.05.2022, emis de COMUNA CORUNCA- CONSILIUL LOCAL);		
B3	Intabulare, drept de PROPRIETATE, dobandit prin Lege, cota actuala 1/1, cota initiala 1/1 1) COMUNA CORUNCA, CIF:16410414, (domeniu public)	A1.1
B4	Intabulare, drept de ADMINISTRARE, dobandit prin Lege 1) CONSILIUL LOCAL CORUNCA, CIF:9999999999999	A1.1

C. Partea III. SARCINI .

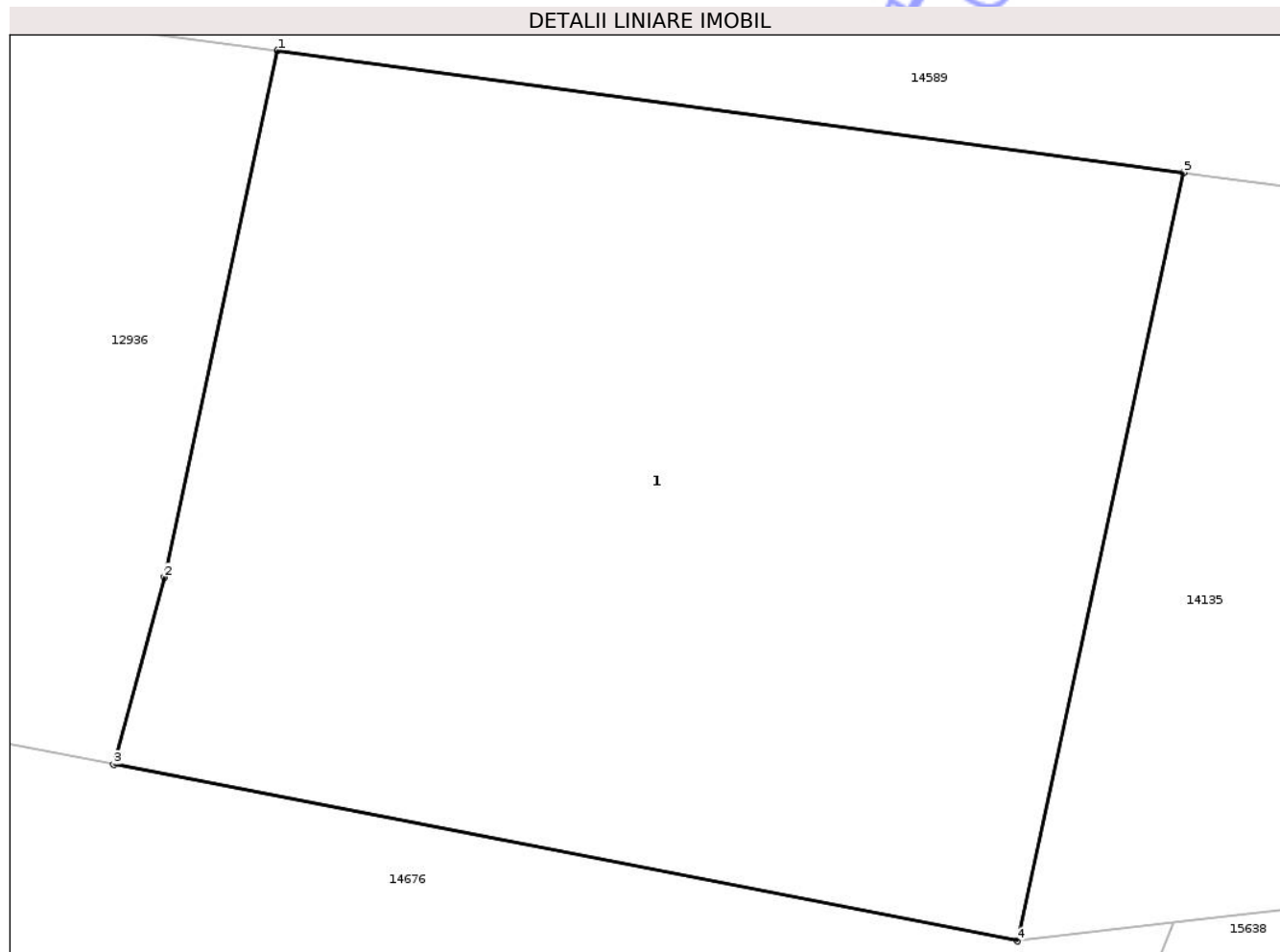
Inscrieri privind dezmembramintele dreptului de proprietate, drepturi reale de garanție și sarcini	Referințe
NU SUNT	

Anexa Nr. 1 La Partea I

Teren

Nr cadastral	Suprafața (mp)*	Observații / Referințe
55905	Din acte: 378 Masurata: 74	

* Suprafața este determinată în planul de proiecție Stereo 70.



Date referitoare la teren

Crt	Categorie folosință	Intra vilan	Suprafața (mp)	Tarla	Parcelă	Nr. topo	Observații / Referințe
1	ape curgătoare	DA	74	-	-	-	

Date referitoare la construcții

Crt	Număr	Destinație construcție	Supraf. (mp)	Situație juridică	Observații / Referințe
A1.1	55905-C1	construcții industriale și edilitare	Din acte: 119 Masurata: 74	Cu acte	Nr. niveluri:1; S. construita la sol:74 mp; S. construita desfasurata:119 mp; Podet din beton armat construit in anul 1965.

Lungime Segmente

1) Valorile lungimilor segmentelor sunt obținute din proiecție în plan.

Punct început	X / Y	Punct sfârșit	X / Y	Lungime segment (** (m)
1	470.504,372 557.790,361	2	470.503,2 557.784,904	5.581
2	470.503,2 557.784,904	3	470.502,674 557.782,965	2.009
3	470.502,674 557.782,965	4	470.512,034 557.781,137	9.537

Punct început	X / Y	Punct sfârșit	X / Y	Lungime segment (** (m)
4	470.512,034 557.781,137	5	470.513,758 557.789,098	8.146
5	470.513,758 557.789,098	1	470.504,372 557.790,361	9.471

** Lungimile segmentelor sunt determinate în planul de proiecție Stereo 70 și sunt rotunjite la 1 milimetru.

*** Distanța dintre puncte este formată din segmente cumulate ce sunt mai mici decât valoarea 1 milimetru.

Neutilizabil în Circuitul Civil

**DATE DESPRE IMOBILUL NR. 14831**

Oficiul de Cadastru și Publicitate Imobiliară MUREȘ
Biroul de Cadastru și Publicitate Imobiliară Târgu Mureș

A. Partea I. Descrierea imobilului

TEREN Intravilan

Nr. CF vechi:50971

Adresa: Loc. Corunca, Str Transilvania, Nr. 31, Jud. Mureș

Nr. Crt	Nr cadastral Nr. topografic	Suprafața* (mp)	Observații / Referințe
A1	55903	1.323	Sector cadastral:8 Teren împrejmuit;

Construcții

Crt	Nr cadastral Nr. topografic	Adresa	Observații / Referințe
A1.1	55903-C1	Loc. Corunca, Str Transilvania, Nr. 31, Jud. Mureș	Nr. niveluri:2; S. construita la sol:127 mp; S. construita desfasurata:241 mp; Casă de locuit, regim de înălțime P+M, fără certificat energetic, compusă din: Parter: cameră de zi, cameră, 2 magazii, bucătărie și baie Mansardă: 3 dormitoare, dressing, magazie, 2 băi, hol, terasă și târnaț

B. Partea II. Proprietari și acte

Inscrieri privitoare la dreptul de proprietate și alte drepturi reale		Referințe
23897 / 18/03/2022		
Act Notarial nr. 1083, din 27/04/2010 emis de NOTAR PUBLIC STIRBU FELICIA DOINITA;		
B1	Intabulare, drept de PROPRIETATE, dobandit prin Conventie, cota actuala 1/2, cota initiala 1/1 1) CALIMAN EMIL, (bun propriu)	A1
Act Administrativ nr. 2187, din 07/03/2022 emis de Comuna Corunca (, documentatie cadastrala avizata de OCPI Mures);		
B2	Intabulare, drept de PROPRIETATE, dobandit prin Construire, cota actuala 1/2, cota initiala 1/1 1) CALIMAN EMIL	A1.1
52540 / 21/06/2022		
Act Notarial nr. 1506, din 20/06/2022 emis de NP Almasan Olimpia;		
B3	Intabulare, drept de PROPRIETATE, dobandit prin Conventie, cota actuala 1/2, cota initiala 1/2 1) CALIMAN ANDREI, bun propriu	A1
B4	Intabulare, drept de PROPRIETATE, dobandit prin Conventie, cota actuala 1/2, cota initiala 1/2 1) CALIMAN ANDREI, bun propriu	A1.1

C. Partea III. SARCINI

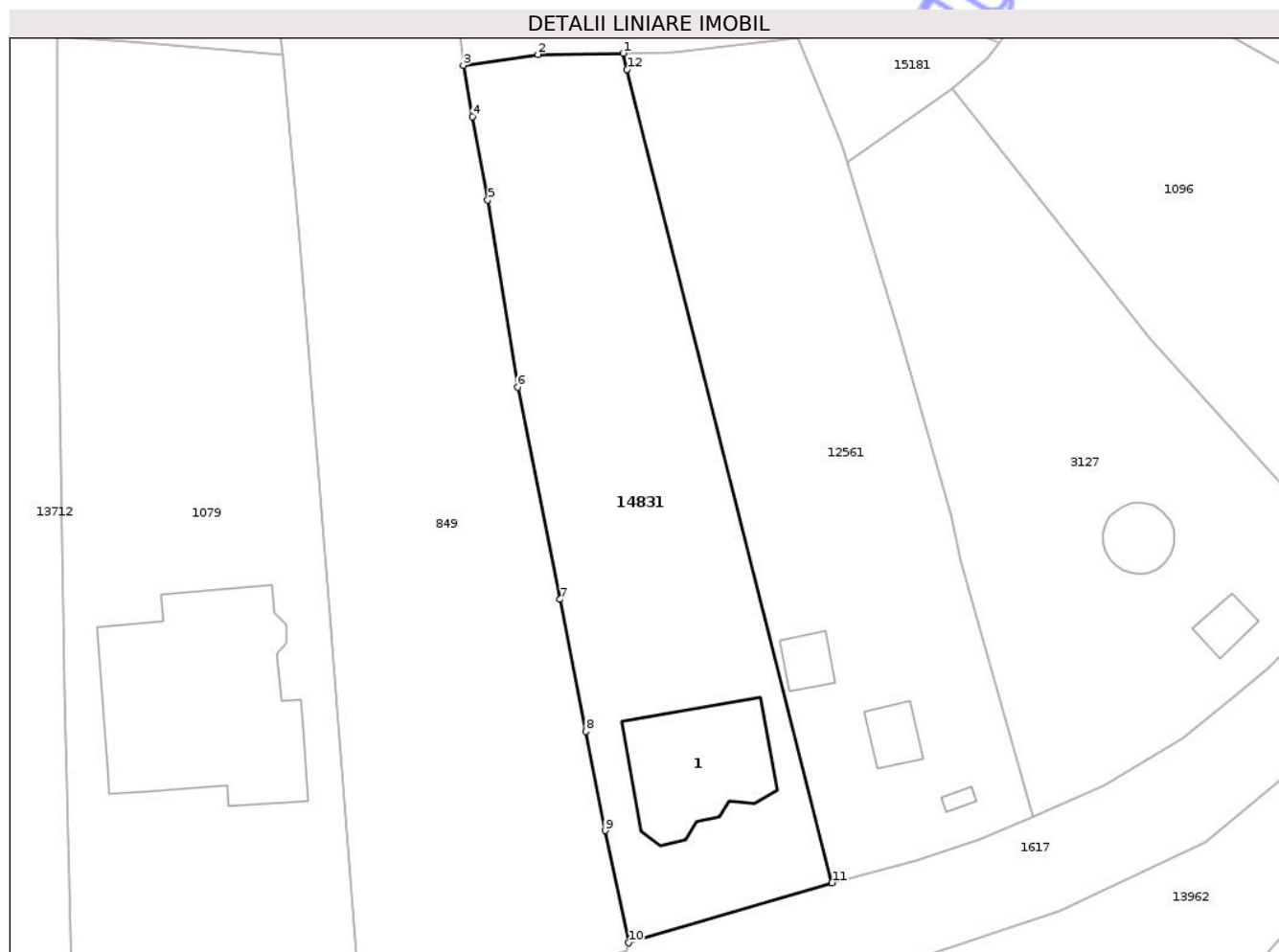
Inscrieri privind dezmembramintele dreptului de proprietate, drepturi reale de garanție și sarcini		Referințe
52540 / 21/06/2022		
Act Notarial nr. 1506, din 20/06/2022 emis de NP Almasan Olimpia;		
C1	Intabulare, drept de UZUFRACTVIAGER, asupra cotei de 1/2 1) CALIMAN EMIL	A1, A1.1

Anexa Nr. 1 La Partea I

Teren

Nr cadastral	Suprafața (mp)*	Observații / Referințe
55903	1.323	

* Suprafața este determinată în planul de proiecție Stereo 70.



Date referitoare la teren

Crt	Categorie folosință	Intra vilan	Suprafața (mp)	Tarla	Parcelă	Nr. topo	Observații / Referințe
1	curti constructii	DA	538	-	-	-	
2	faneata	DA	246	-	-	-	
3	vie	DA	539	-	-	-	

Date referitoare la construcții

Crt	Număr	Destinație construcție	Supraf. (mp)	Situație juridică	Observații / Referințe
A1.1	55903-C1	construcții de locuințe	127	Cu acte	Nr. niveluri:2; S. construita la sol:127 mp; S. construita desfasurata:241 mp; Casă de locuit, regim de înălțime P+M, fără certificat energetic, compusă din: Parter: cameră de zi, cameră, 2 magazii, bucătărie și baie Mansardă: 3 dormitoare, dressing, magazie, 2 băi, hol, terasă și târnaț

Lungime Segmente

1) Valorile lungimilor segmentelor sunt obținute din proiecție în plan.

Punct început	X / Y	Punct sfârșit	X / Y	Lungime segment (** (m)
1	471.657,953 556.194,6	2	471.650,32 556.194,49	7.634
2	471.650,32 556.194,49	3	471.643,622 556.193,512	6.769
3	471.643,622 556.193,512	4	471.644,449 556.188,914	4.672
4	471.644,449 556.188,914	5	471.645,819 556.181,441	7.598
5	471.645,819 556.181,441	6	471.648,5 556.164,689	16.965
6	471.648,5 556.164,689	7	471.652,319 556.145,687	19.382
7	471.652,319 556.145,687	8	471.654,623 556.133,864	12.045
8	471.654,623 556.133,864	9	471.656,343 556.124,994	9.035
9	471.656,343 556.124,994	10	471.658,443 556.114,94	10.271
10	471.658,443 556.114,94	11	471.676,69 556.120,329	19.026
11	471.676,69 556.120,329	12	471.658,317 556.193,154	75.107
12	471.658,317 556.193,154	1	471.657,953 556.194,6	1.491

** Lungimile segmentelor sunt determinate în planul de proiecție Stereo 70 și sunt rotunjite la 1 milimetru.

*** Distanța dintre puncte este formată din segmente cumulate ce sunt mai mici decât valoarea 1 milimetru.

**DATE DESPRE IMOBILUL NR. 14833**

Oficiul de Cadastru și Publicitate Imobiliară MUREȘ
Biroul de Cadastru și Publicitate Imobiliară Târgu Mureș

A. Partea I. Descrierea imobilului

TEREN Intravilan

Nr. CF vechi:53868

Adresa: Loc. Corunca, Jud. Mureș

Nr. Crt	Nr cadastral Nr. topografic	Suprafața* (mp)	Observații / Referințe
A1	55901	1.450	Sector cadastral:9 Teren neimprejmuit;

B. Partea II. Proprietari și acte

Inscrieri privitoare la dreptul de proprietate și alte drepturi reale	Referințe
12833 / 15/02/2022	
Act Notarial nr. 1873, din 13/08/2021 emis de NP Danciu Alina (CVC);	
B1	A1
Intabulare, drept de PROPRIETATE, dobandit prin Conventie, cota actuala 1/1, cota initiala 1/1	
1) OPRINCA IOAN, cas.cu	
2) OPRINCA ADRIANA-IOANA, bun comun	

C. Partea III. SARCINI .

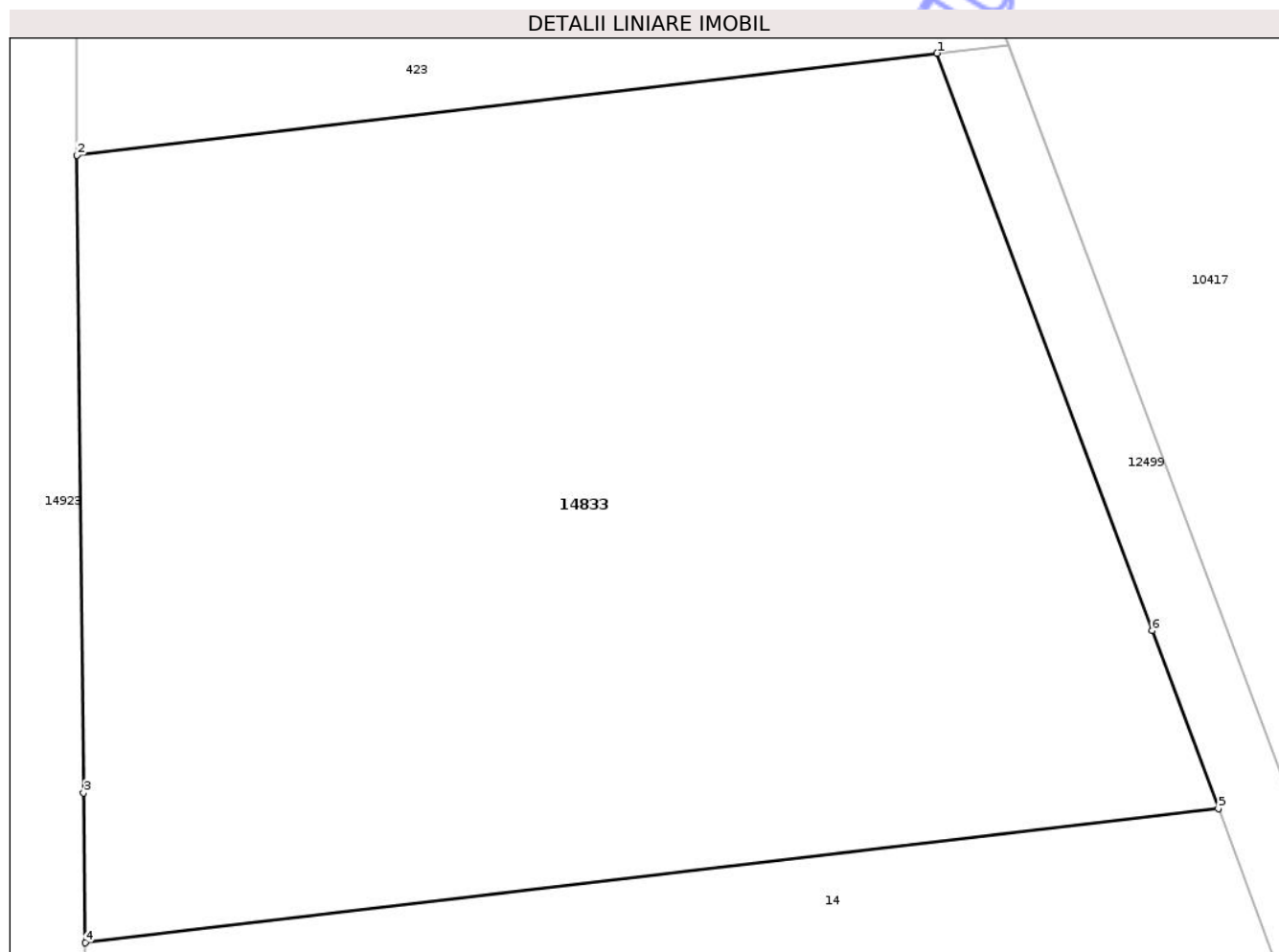
Inscrieri privind dezmembramintele dreptului de proprietate, drepturi reale de garanție și sarcini	Referințe
NU SUNT	

Anexa Nr. 1 La Partea I

Teren

Nr cadastral	Suprafața (mp)*	Observații / Referințe
55901	1.450	

* Suprafața este determinată în planul de proiecție Stereo 70.



Date referitoare la teren

Crt	Categorie folosință	Intra vilan	Suprafața (mp)	Tarla	Parcelă	Nr. topo	Observații / Referințe
1	arabil	DA	1.450	-	-	-	

Lungime Segmente

1) Valorile lungimilor segmentelor sunt obținute din proiecție în plan.

Punct început	X / Y	Punct sfârșit	X / Y	Lungime segment (** (m)
1	472.993,656 556.408,402	2	472.956,704 556.404,026	37.21
2	472.956,704 556.404,026	3	472.956,983 556.376,637	27.39
3	472.956,983 556.376,637	4	472.957,048 556.370,206	6.431
4	472.957,048 556.370,206	5	473.005,742 556.375,973	49.034
5	473.005,742 556.375,973	6	473.002,898 556.383,605	8.145

Punct început	X / Y	Punct sfârșit	X / Y	Lungime segment (** (m)
6	473.002,898 556.383,605	1	472.993,656 556.408,402	26.463

** Lungimile segmentelor sunt determinate în planul de proiecție Stereo 70 și sunt rotunjite la 1 milimetru.

*** Distanța dintre puncte este formată din segmente cumulate ce sunt mai mici decât valoarea 1 milimetru.

Neutilizabil în Circuitul Civil

**DATE DESPRE IMOBILUL NR. 14834**

Oficiul de Cadastru și Publicitate Imobiliară MUREȘ
Biroul de Cadastru și Publicitate Imobiliară Târgu Mureș

A. Partea I. Descrierea imobilului

TEREN Intravilan

Adresa: Loc. Corunca, Str Ciresului, Nr. 18, Jud. Mureș

Nr. Crt	Nr cadastral Nr. topografic	Suprafața* (mp)	Observații / Referințe
A1	55900	512	Sector cadastral:5 Teren neimprejmuit;

B. Partea II. Proprietari și acte

Inscrieri privitoare la dreptul de proprietate și alte drepturi reale		Referințe
26136 / 24/03/2022		
Act Notarial nr. 2709, din 03/12/2007 emis de notar public Delia Ciocea;		
B1	Intabulare, drept de SERVITUTEDE TRECERE ASUPRA PARCELEI CU NR. CAD. (1382) DIN C.F. 3471/N/CORUNCA	A1
B2	Intabulare, drept de SERVITUTEDE TRECERE ASUPRA PARCELEI CU NR. CAD. (1383) DIN C.F. 3472/N/CORUNCA	A1
B3	Intabulare, drept de SERVITUTEDE TRECERE ASUPRA PARCELEI CU NR. CAD. (1385) DIN C.F. 3474/N/CORUNCA	A1
Act Notarial nr. 1820, din 17/09/2021 emis de NP Dobirta Daniela Luminita;		
B4	Intabulare, drept de PROPRIETATE, dobandit prin Conventie, cota actuala 286/512, cota initiala 286/512 1) IUGA MIHAI, (bun propriu)	A1
Act Notarial nr. FN, din 01/01/2022 emis de -;		
B5	Intabulare, drept de SERVITUTEDE TRECERE ASUPRA PARCELEI CU NR. CAD. (271/1) DIN C.F. 2850/N/CORUNCA	A1
Act Notarial nr. 1820, din 17/09/2021 emis de NP Dobirta Daniela Luminita;		
B6	Intabulare, drept de PROPRIETATE, dobandit prin Conventie, cota actuala 226/512, cota initiala 226/512 1) IUGA MIHAI, (bun propriu)	A1

C. Partea III. SARCINI .

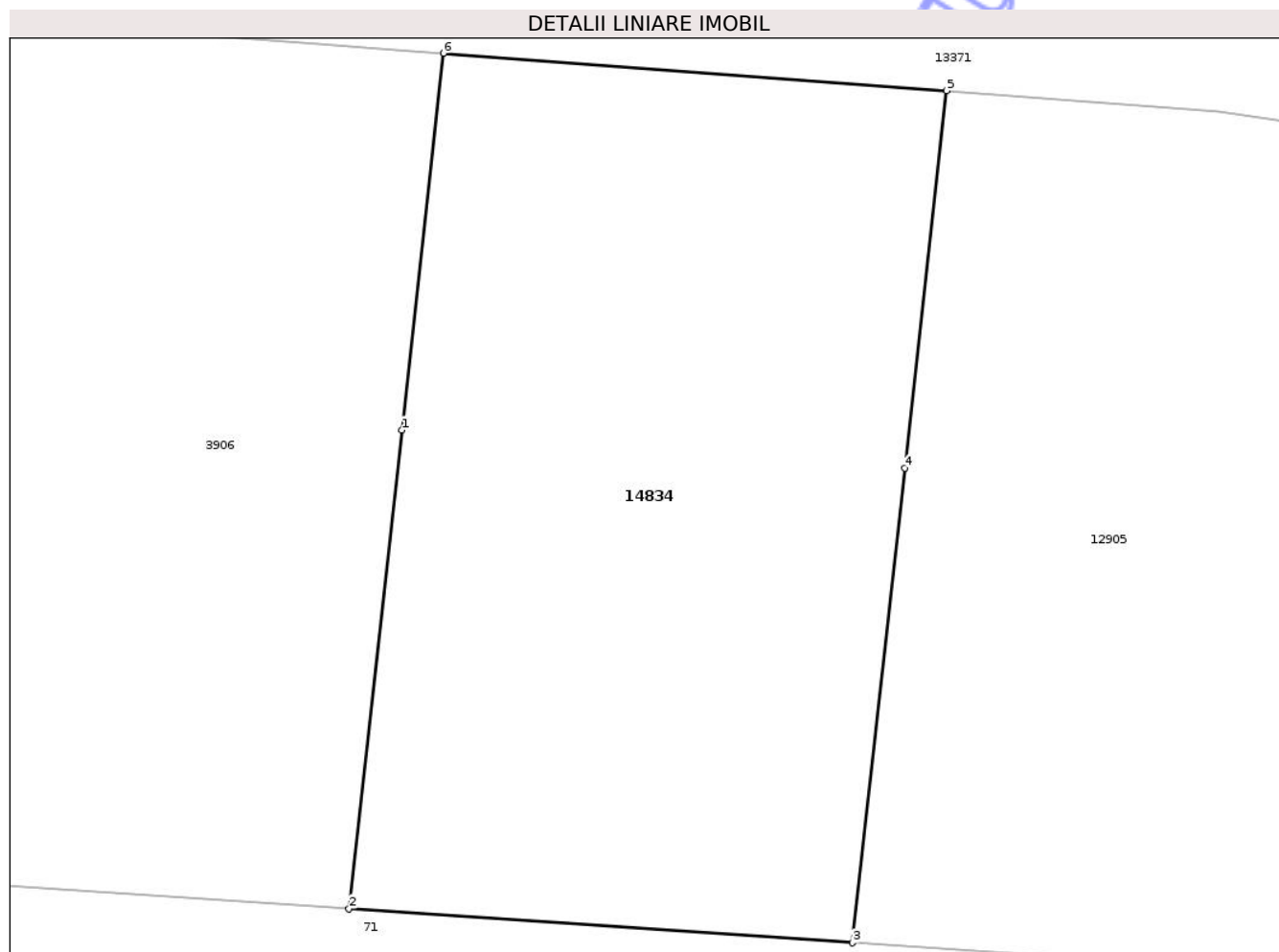
Inscrieri privind dezmembramintele dreptului de proprietate, drepturi reale de garanție și sarcini	Referințe
NU SUNT	

Anexa Nr. 1 La Partea I

Teren

Nr cadastral	Suprafața (mp)*	Observații / Referințe
55900	512	

* Suprafața este determinată în planul de proiecție Stereo 70.



Date referitoare la teren

Crt	Categorie folosință	Intra vilan	Suprafața (mp)	Tarla	Parcelă	Nr. topo	Observații / Referințe
1	arabil	DA	512	-	-	-	

Lungime Segmente

1) Valorile lungimilor segmentelor sunt obținute din proiecție în plan.

Punct început	X / Y	Punct sfârșit	X / Y	Lungime segment (** (m)
1	470.651,151 557.599,61	2	470.649,338 557.583,159	16.551
2	470.649,338 557.583,159	3	470.666,643 557.581,989	17.345
3	470.666,643 557.581,989	4	470.668,441 557.598,3	16.41
4	470.668,441 557.598,3	5	470.669,871 557.611,27	13.049
5	470.669,871 557.611,27	6	470.652,579 557.612,558	17.34

Punct început	X / Y	Punct sfârșit	X / Y	Lungime segment (** (m)
6	470.652,579 557.612,558	1	470.651,151 557.599,61	13.027

** Lungimile segmentelor sunt determinate în planul de proiecție Stereo 70 și sunt rotunjite la 1 milimetru.

*** Distanța dintre puncte este formată din segmente cumulate ce sunt mai mici decât valoarea 1 milimetru.

Neutilizabil în Circuitul Civil

**DATE DESPRE IMOBILUL NR. 14836**

Oficiul de Cadastru și Publicitate Imobiliară MUREȘ
Biroul de Cadastru și Publicitate Imobiliară Târgu Mureș

A. Partea I. Descrierea imobilului

TEREN Intravilan

Adresa: Loc. Corunca, Jud. Mureș

Nr. Crt	Nr cadastral Nr. topografic	Suprafața* (mp)	Observații / Referințe
A1	55894	6.891	Sector cadastral:2 Teren împrejmuit;

B. Partea II. Proprietari și acte

Inscrieri privitoare la dreptul de proprietate și alte drepturi reale		Referințe
27078 / 28/03/2022		
Act Notarial nr. 1174, din 26/06/2017 emis de n.p. Dobre Iuliana Felicia;		
B1	Intabulare, drept de PROPRIETATE, dobandit prin Conventie, cota actuala 14235/138470, cota initiala 114235/138470 1) MANGO SRL, CIF:19737551	A1
Act Notarial nr. 1479, din 04/08/2017 emis de NP Dobre Iuliana Felicia;		
B2	Intabulare, drept de PROPRIETATE, dobandit prin Conventie, cota actuala 2000/13847, cota initiala 2000/13847 1) MANGO SRL, CIF:19737551	A1
Act Notarial nr. 1478, din 04/08/2017 emis de NP Dobre Iuliana Felicia;		
B3	Intabulare, drept de PROPRIETATE, dobandit prin Conventie, cota actuala 1650/13847, cota initiala 1650/13847 1) MANGO SRL, CIF:19737551	A1
Act Notarial nr. 1480, din 04/08/2017 emis de N.P. Dobre Iuliana Felicia;		
B4	Intabulare, drept de PROPRIETATE, dobandit prin Conventie, cota actuala 1850/13847, cota initiala 1850/13847 1) MANGO SRL, CIF:19737551	A1
Act Notarial nr. 1313, din 14/06/2018 emis de NP Danci Baziotis Petru Pavel;		
B5	Se noteaza beneficiul DREPTULUI DE TRECERE cu piciorul si autovehiculul, precum si pentru utilitati, asupra imobilului inscris in CFE 50436 Corunca	A1
B6	Se noteaza beneficiul DREPTULUI DE TRECERE cu piciorul si autovehiculul, precum si pentru utilitati, asupra imobilului inscris in CFE 50437 Corunca	A1
Act Notarial nr. 710, din 28/03/2022 emis de NP Danci Baziotis Petru Pavel (si referat de admitere nr. 20407/09.03.2022 emis de catre OCPI Mures);		
B7	Intabulare, drept de PROPRIETATE, dobandit prin Conventie, cota actuala 1/2, cota initiala 1/2 1) MANGO SRL, CIF:19737551	A1

C. Partea III. SARCINI .

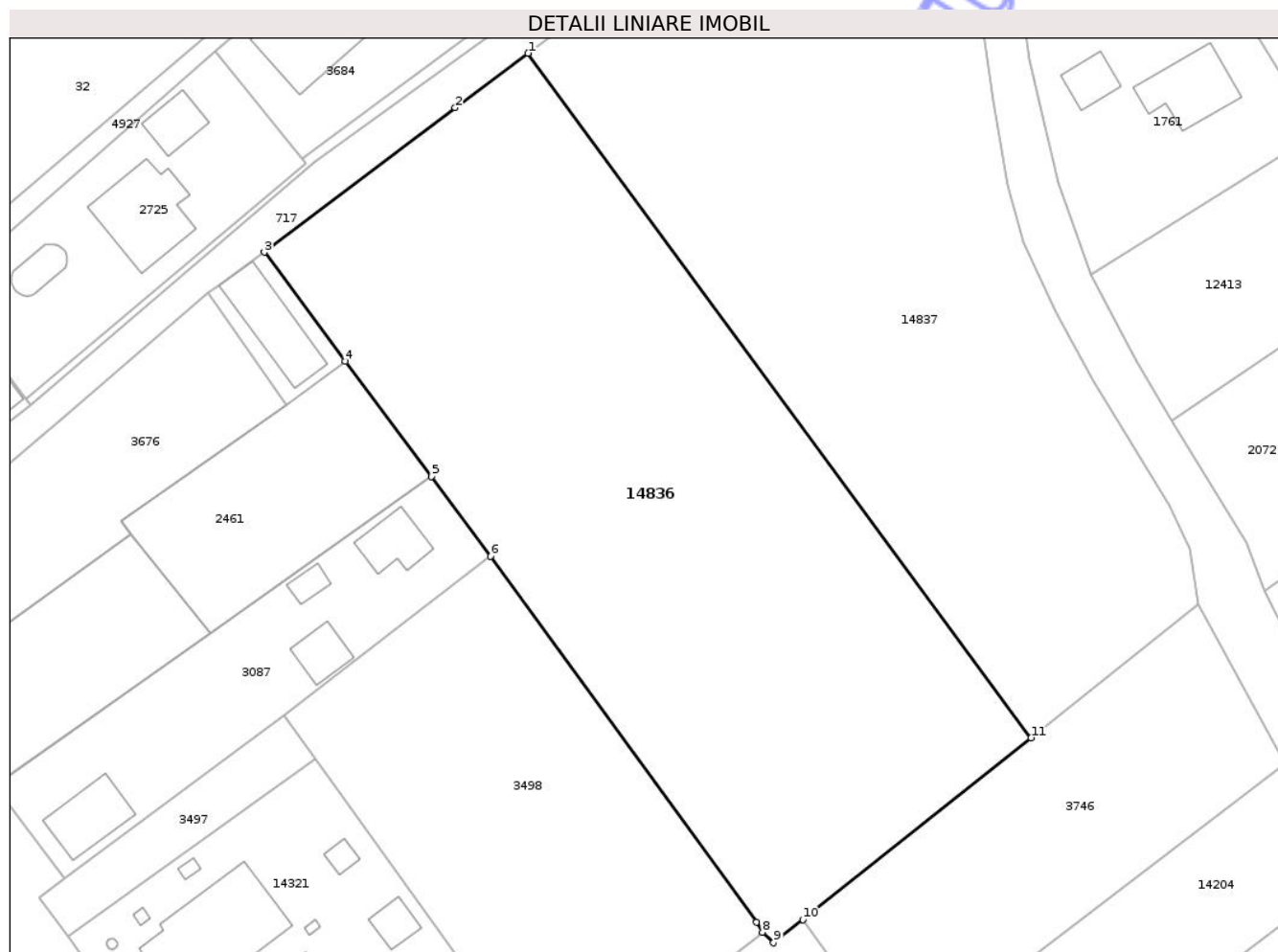
Inscrieri privind dezmembramintele dreptului de proprietate, drepturi reale de garanție și sarcini	Referințe
NU SUNT	

Anexa Nr. 1 La Partea I

Teren

Nr cadastral	Suprafața (mp)*	Observații / Referințe
55894	6.891	

* Suprafața este determinată în planul de proiecție Stereo 70.



Date referitoare la teren

Crt	Categorie folosință	Intra vilan	Suprafața (mp)	Tarla	Parcelă	Nr. topo	Observații / Referințe
1	arabil	DA	6.891	-	-	-	

Lungime Segmente

1) Valorile lungimilor segmentelor sunt obținute din proiecție în plan.

Punct început	X / Y	Punct sfârșit	X / Y	Lungime segment (** (m)
1	469.825,672 558.279,203	2	469.814,27 558.270,687	14.231
2	469.814,27 558.270,687	3	469.784,37 558.248,08	37.484
3	469.784,37 558.248,08	4	469.797,078 558.231,008	21.283
4	469.797,078 558.231,008	5	469.810,515 558.212,958	22.502
5	469.810,515 558.212,958	6	469.819,798 558.200,488	15.546

Punct început	X / Y	Punct sfârșit	X / Y	Lungime segment (** (m)
6	469.819,798 558.200,488	7	469.861,41 558.143,231	70.781
7	469.861,41 558.143,231	8	469.862,355 558.141,703	1.797
8	469.862,355 558.141,703	9	469.864,125 558.140,033	2.433
9	469.864,125 558.140,033	10	469.868,676 558.143,676	5.829
10	469.868,676 558.143,676	11	469.904,439 558.172,113	45.691
11	469.904,439 558.172,113	1	469.825,672 558.279,203	132.938

** Lungimile segmentelor sunt determinate în planul de proiecție Stereo 70 și sunt rotunjite la 1 milimetru.

*** Distanța dintre puncte este formată din segmente cumulate ce sunt mai mici decât valoarea 1 milimetru.

Neutilizabil în Circuitul Civil

**DATE DESPRE IMOBILUL NR. 14837**

Oficiul de Cadastru și Publicitate Imobiliară MUREȘ
Biroul de Cadastru și Publicitate Imobiliară Târgu Mureș

A. Partea I. Descrierea imobilului

TEREN Intravilan

Adresa: Loc. Corunca, Str Castelului, Nr. 63, Jud. Mureș

Nr. Crt	Nr cadastral Nr. topografic	Suprafața* (mp)	Observații / Referințe
A1	55893	6.847	Sector cadastral:2 Teren împrejmuit;

B. Partea II. Proprietari și acte

Inscrieri privitoare la dreptul de proprietate și alte drepturi reale		Referințe
27078 / 28/03/2022		
Act Notarial nr. 1313, din 14/06/2018 emis de NP Danci Baziotis Petru Pavel;		
B1	Se noteaza beneficiul DREPTULUI DE TRECERE cu piciorul si autovehiculul, precum si pentru utilitati, asupra imobilului inscris in CFE 50436 Corunca	A1
B2	Se noteaza beneficiul DREPTULUI DE TRECERE cu piciorul si autovehiculul, precum si pentru utilitati, asupra imobilului inscris in CFE 50437 Corunca	A1
8072 / 01/02/2023		
Act Notarial nr. 144, din 01/02/2023 emis de N.P. Danci Baziotis Petru Pavel (CONTRACT VANZARE);		
B3	Intabulare, drept de PROPRIETATE, dobandit prin Conventie, cota actuala 1/1, cota initiala 1/1 1) AMG ESTATES SRL, CIF:34372653	A1

C. Partea III. SARCINI

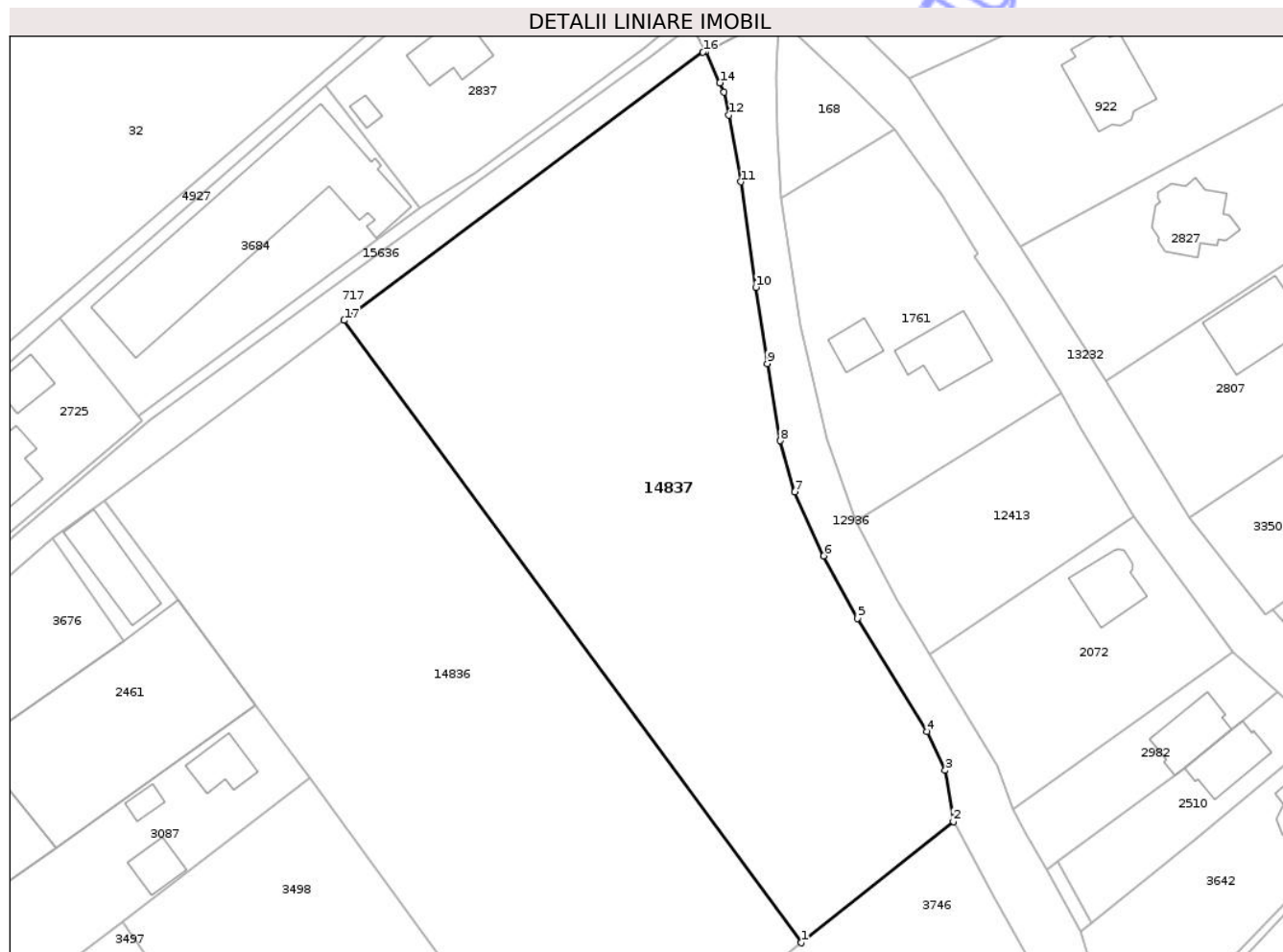
Inscrieri privind dezmembramintele dreptului de proprietate, drepturi reale de garanție și sarcini	Referințe
NU SUNT	

Anexa Nr. 1 La Partea I

Teren

Nr cadastral	Suprafața (mp)*	Observații / Referințe
55893	6.847	

* Suprafața este determinată în planul de proiecție Stereo 70.



Date referitoare la teren

Crt	Categorie folosință	Intra vilan	Suprafața (mp)	Tarla	Parcelă	Nr. topo	Observații / Referințe
1	arabil	DA	6.847	-	-	-	

Lungime Segmente

1) Valorile lungimilor segmentelor sunt obținute din proiecție în plan.

Punct început	X / Y	Punct sfârșit	X / Y	Lungime segment (** (m)
1	469.904,439 558.172,113	2	469.930,633 558.192,941	33.465
2	469.930,633 558.192,941	3	469.929,228 558.201,774	8.944
3	469.929,228 558.201,774	4	469.926,097 558.208,407	7.335
4	469.926,097 558.208,407	5	469.914,094 558.227,912	22.902
5	469.914,094 558.227,912	6	469.908,295 558.238,673	12.224

Punct început	X / Y	Punct sfârșit	X / Y	Lungime segment (** (m)
6	469.908,295 558.238,673	7	469.903,309 558.249,672	12.076
7	469.903,309 558.249,672	8	469.900,82 558.258,476	9.149
8	469.900,82 558.258,476	9	469.898,546 558.271,782	13.499
9	469.898,546 558.271,782	10	469.896,585 558.284,901	13.265
10	469.896,585 558.284,901	11	469.893,988 558.303,023	18.307
11	469.893,988 558.303,023	12	469.891,973 558.314,503	11.655
12	469.891,973 558.314,503	13	469.891,11 558.318,456	4.046
13	469.891,11 558.318,456	14	469.890,385 558.320,087	1.785
14	469.890,385 558.320,087	15	469.887,99 558.325,47	5.892
15	469.887,99 558.325,47	16	469.887,493 558.325,373	0.506
16	469.887,493 558.325,373	17	469.825,672 558.279,203	77.159
17	469.825,672 558.279,203	1	469.904,439 558.172,113	132.938

** Lungimile segmentelor sunt determinate în planul de proiecție Stereo 70 și sunt rotunjite la 1 milimetru.

*** Distanța dintre puncte este formată din segmente cumulate ce sunt mai mici decât valoarea 1 milimetru.



DATE DESPRE IMOBILUL NR. 14838

Oficiul de Cadastru și Publicitate Imobiliară MUREȘ
Biroul de Cadastru și Publicitate Imobiliară Târgu Mureș

A. Partea I. Descrierea imobilului

TEREN Intravilan

Adresa: Loc. Corunca, Str Garoafei, Nr. 7, Jud. Mureș

Nr. Crt	Nr cadastral Nr. topografic	Suprafața* (mp)	Observații / Referințe
A1	55892	500	Sector cadastral:1 Teren neimprejmuit;

Construcții

Crt	Nr cadastral Nr. topografic	Adresa	Observații / Referințe
A1.1	55892-C1	Loc. Corunca, Str Garoafei, Nr. 7, Jud. Mureș	Nr. niveluri:3; S. construita la sol:127 mp; casă de locuit, regim Sp+P+E, în proporție de 45%, structura de rezistență executată în proporție de 100%, finisajele interioare executate în proporție de 10%, finisajele exterioare executate în proporție de 0%, instalații interioare sanitare, teermice și electrice executate în proporție de 0%, bransamente executate în proporție de 0%, din cărămidă, pe fundație de beton, acoperită cu țiglă, regim Sp+P+E, an 2023, compusă din: subsol partial: 1 hobby room, 1 depozitare, 1 hol cu casa scării parter: 1 bucătărie, 1 cameră de zi + loc de luat masa, 1 cămară, 1 C.T./spălătorie, 1 grup sanitar, 1 hol + scară, 2 terase, 1 garaj etaj: 3 dormitoare, 2 grupuri sanitare, 1 dressing, 1 hol, 1 terasă CONSTRUCTIE PE STADII DE EXECUTIE

B. Partea II. Proprietari și acte

Inscrieri privitoare la dreptul de proprietate și alte drepturi reale	Referințe
23899 / 18/03/2022 Act Notarial nr. 359, din 17/03/2022 emis de Boerescu Andreea;	
B1 Intabulare, drept de PROPRIETATE(Cu titlu initial de dobandire conventie in vaza actului notarial nr. 1089, din 17/08/2021 emis de NP Boerescu Andreea; incheiere nr. 68028 din 18/08/2021 si dezmembrare in baza actului notarial nr. 1623, din 17/11/2021 emis de Boerescu Andreea;; a actului notarial nr. 43, din 18/11/2021 emis de NP Boerescu Andreea, a actului administrativ nr. 216, din 14/10//2021 emis de Comuna Corunca; si a actului administrativ nr. 87907, din 20/10/2021 emis de OCPI Mures-incheiere nr. 96844/18.11.2021), dobandit prin Conventie, cota actuala 1/1, cota initiala 1/1 1) Cotfas Tudor, (bun propriu)	A1
38570 / 05/05/2022 Act Notarial nr. 632, din 05/05/2022 emis de Tinca Tudor;	
B2 Se noteaza beneficiul dreptului de trecere pietonala, cu mijloace auto sau utilaje asupra imobilului inscris in CFE 55626 Corunca	A1
B3 Se noteaza beneficiul dreptului de trecere pietonala, cu mijloace auto sau utilaje asupra imobilului inscris in CFE 55473 Corunca	A1
B4 Se noteaza beneficiul dreptului de trecere pietonala, cu mijloace auto sau utilaje asupra imobilului inscris in CFE 55625 Corunca	A1
B5 Se noteaza beneficiul dreptului de trecere pietonala, cu mijloace auto sau utilaje asupra imobilului inscris in CFE 55442 Corunca	A1
63954 / 21/07/2023 Act Administrativ nr. 6569, din 13/07/2023 emis de Comuna Corunca (Certificat ; act administrativ nr 6561 din 13.07.2023, emis de Comuna Corunca, documentatie cadastrala avizata de OCPI Mures);	
B6 Intabulare, drept de PROPRIETATE, dobandit prin Construire, cota actuala 1/1, cota initiala 1/1 1) Cotfas Tudor	A1.1

C. Partea III. SARCINI .

Inscrieri privind dezmembramintele dreptului de proprietate, drepturi reale de garanție și sarcini	Referințe
NU SUNT	

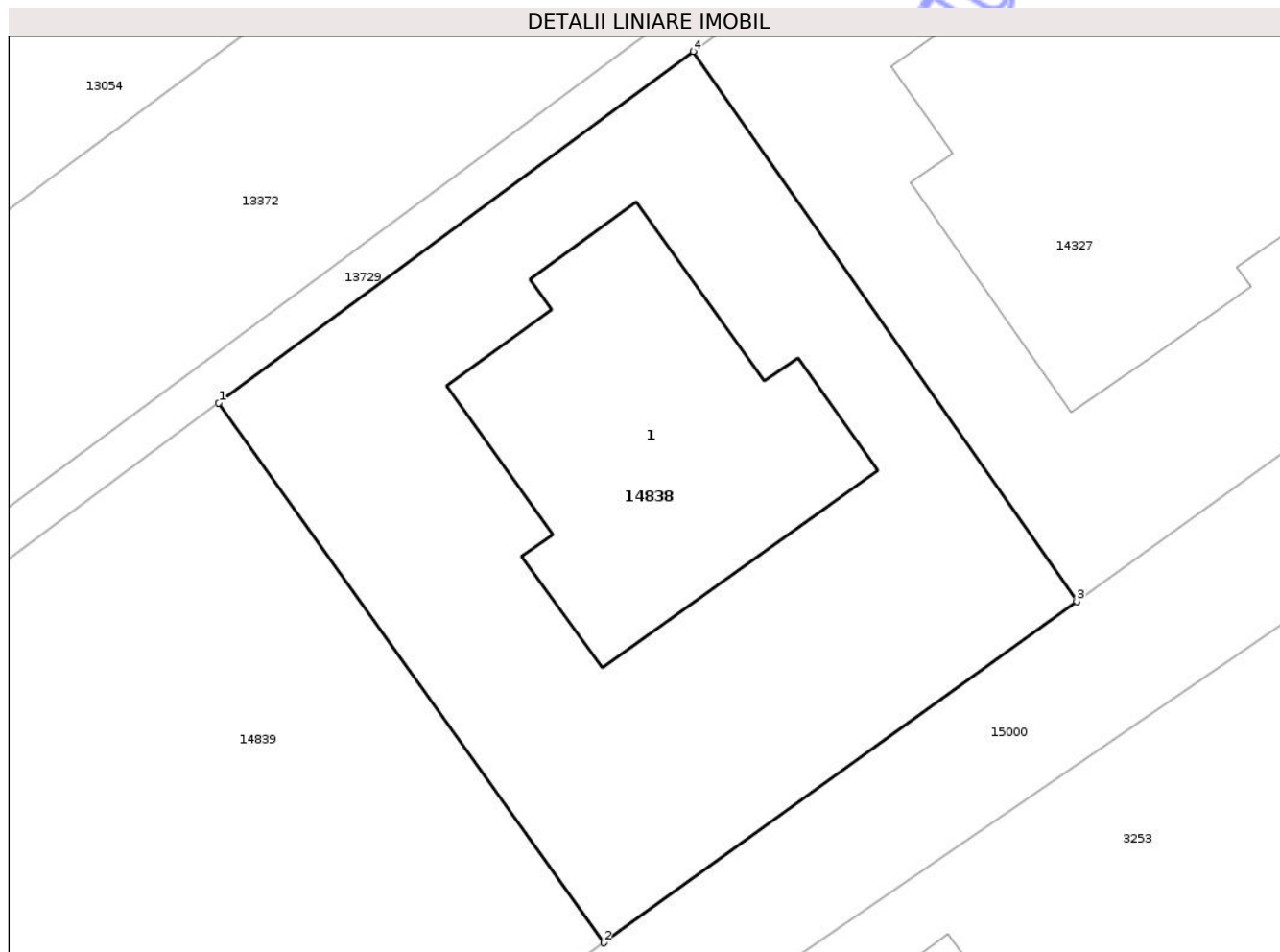
Neutilizabil în Circuitul Civil

Anexa Nr. 1 La Partea I

Teren

Nr cadastral	Suprafața (mp)*	Observații / Referințe
55892	500	

* Suprafața este determinată în planul de proiecție Stereo 70.



Date referitoare la teren

Crt	Categorie folosință	Intravilan	Suprafața (mp)	Tarla	Parcelă	Nr. topo	Observații / Referințe
1	curți constructii	DA	500	43	1249/45	-	

Date referitoare la construcții

Crt	Număr	Destinație construcție	Supraf. (mp)	Situație juridică	Observații / Referințe
A1.1	55892-C1	construcții de locuințe	127	Cu acte	Nr. niveluri:3; S. construită la sol:127 mp; casă de locuit, regim Sp+P+E, în proporție de 45%, structura de rezistență executată în proporție de 100%, finisajele interioare executate în proporție de 10%, finisajele exterioare executate în proporție de 0%, instalații interioare sanitare, termice și electrice executate în proporție de 0%, bransamente executate în proporție de 0%, din cărămidă, pe fundație de beton, acoperită cu țiglă, regim Sp+P+E, an 2023, compusă din: subsol partial: 1 hobby room, 1 depozitare, 1 hol cu casa scării parter: 1 bucătărie, 1 cameră de zi + loc de luat masa, 1 cămară, 1 C.T./spălătorie, 1 grup sanitar, 1 hol + scară, 2 terase, 1 garaj etaj: 3 dormitoare, 2 grupuri sanitare, 1 dressing, 1 hol, 1 terasă CONSTRUCTIE PE STADII DE EXECUTIE

Lungime Segmente**1) Valorile lungimilor segmentelor sunt obținute din proiecție în plan.**

Punct început	X / Y	Punct sfârșit	X / Y	Lungime segment (** (m)
1	469.857,638 557.641,374	2	469.871,41 557.622,091	23.696
2	469.871,41 557.622,091	3	469.888,328 557.634,286	20.855
3	469.888,328 557.634,286	4	469.874,608 557.653,936	23.966
4	469.874,608 557.653,936	1	469.857,638 557.641,374	21.114

**** Lungimile segmentelor sunt determinate în planul de proiecție Stereo 70 și sunt rotunjite la 1 milimetru.******* Distanța dintre puncte este formată din segmente cumulate ce sunt mai mici decât valoarea 1 milimetru.**

Neutilizabil în Circuitul Civil

**DATE DESPRE IMOBILUL NR. 14841**

Oficiul de Cadastru și Publicitate Imobiliară MUREȘ
Biroul de Cadastru și Publicitate Imobiliară Târgu Mureș

A. Partea I. Descrierea imobilului

TEREN Intravilan

Adresa: Loc. Corunca, Jud. Mureș

Nr. Crt	Nr cadastral Nr. topografic	Suprafața* (mp)	Observații / Referințe
A1	55889	1.469	Sector cadastral:8 Teren neimprejmuit;

B. Partea II. Proprietari și acte

Inscrieri privitoare la dreptul de proprietate și alte drepturi reale		Referințe
26755 / 25/03/2022		
Act Notarial nr. 1190, din 02/09/2021 emis de NP Logigan Maria;		
B1	Intabulare, drept de PROPRIETATE, dobandit prin Conventie, cota actuala 2/3, cota initiala 2/3 1) TRANDAFIR EMA, (bun propriu)	A1
Act Notarial nr. 720, din 25/03/2022 emis de NP TOMA VALENTINA (act administrativ nr 18808 din 03.03.2022, emis de OCPI - Mures (referat de admitere));		
B2	Intabulare, drept de PROPRIETATE, dobandit prin Conventie, cota actuala 1/3, cota initiala 1/3 1) TRANDAFIR EMA, (bun propriu)	A1

C. Partea III. SARCINI .

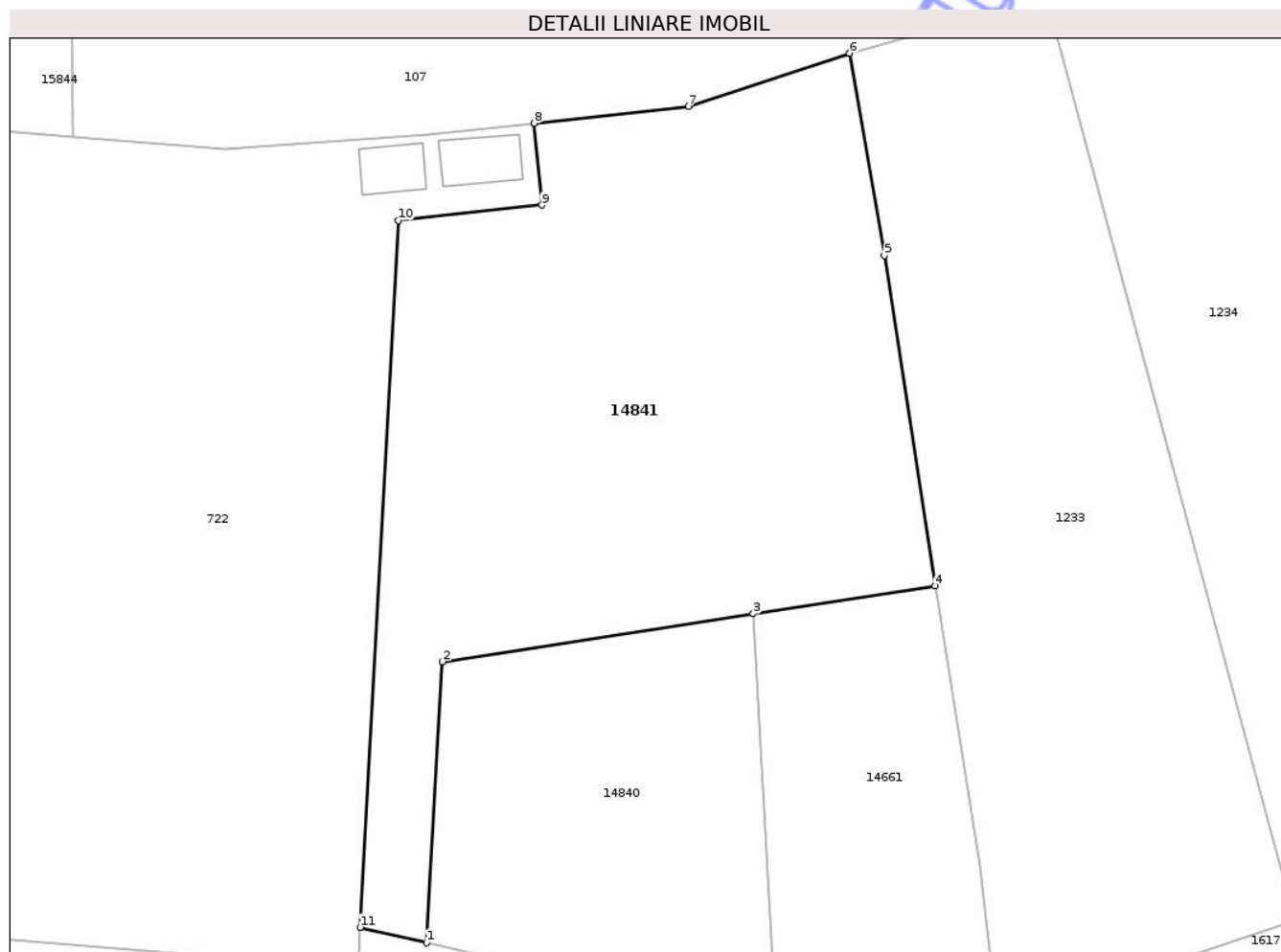
Inscrieri privind dezmembramintele dreptului de proprietate, drepturi reale de garanție și sarcini	Referințe
NU SUNT	

Anexa Nr. 1 La Partea I

Teren

Nr cadastral	Suprafața (mp)*	Observații / Referințe
55889	1.469	

* Suprafața este determinată în planul de proiecție Stereo 70.



Date referitoare la teren

Crt	Categorie folosință	Intra vilan	Suprafața (mp)	Tarla	Parcelă	Nr. topo	Observații / Referințe
1	arabil	DA	1.469	-	-	-	

Lungime Segmente

1) Valorile lungimilor segmentelor sunt obținute din proiecție în plan.

Punct început	X / Y	Punct sfârșit	X / Y	Lungime segment (** (m)
1	471.792,576 556.420,937	2	471.793,751 556.441,523	20.62
2	471.793,751 556.441,523	3	471.816,53 556.445,033	23.048
3	471.816,53 556.445,033	4	471.829,872 556.447,091	13.5
4	471.829,872 556.447,091	5	471.826,134 556.471,278	24.474
5	471.826,134 556.471,278	6	471.823,595 556.486,096	15.034

Punct început	X / Y	Punct sfârșit	X / Y	Lungime segment (** (m)
6	471.823,595 556.486,096	7	471.811,762 556.482,214	12.454
7	471.811,762 556.482,214	8	471.800,482 556.480,962	11.349
8	471.800,482 556.480,962	9	471.801,038 556.474,966	6.022
9	471.801,038 556.474,966	10	471.790,506 556.473,839	10.592
10	471.790,506 556.473,839	11	471.787,724 556.422,062	51.852
11	471.787,724 556.422,062	1	471.792,576 556.420,937	4.981

** Lungimile segmentelor sunt determinate în planul de proiecție Stereo 70 și sunt rotunjite la 1 milimetru.

*** Distanța dintre puncte este formată din segmente cumulate ce sunt mai mici decât valoarea 1 milimetru.

Neutilizabil în Circuitul Civil

**DATE DESPRE IMOBILUL NR. 14843**

Oficiul de Cadastru și Publicitate Imobiliară MUREȘ
Biroul de Cadastru și Publicitate Imobiliară Târgu Mureș

A. Partea I. Descrierea imobilului

TEREN Intravilan

Adresa: Loc. Corunca, Str Calea Sighisoarei, Nr. 167, Jud. Mureș

Nr. Crt	Nr cadastral Nr. topografic	Suprafața* (mp)	Observații / Referințe
A1	55886	1.467	Sector cadastral:8 Teren neimprejmuit;

Construcții

Crt	Nr cadastral Nr. topografic	Adresa	Observații / Referințe
A1.1	55886-C1	Loc. Corunca, Str Calea Sighisoarei, Nr. 167, Jud. Mureș	Nr. niveluri:2; S. construita la sol:147 mp; „SALON SI SERVICE-OPEL” - Revizie RAR, in cladire S+P, construita cu zidarie de caramida, acoperita placi de Lindab, avand Sc=147mp, constand din: - la subsol: 1 spatiu de adapostire; - la parter: 1 hala „Linia de ITP” - revizie RAR, 1 spalatorie, 1 centrala termica si hidrofor, 1 sas, 1 W.C.

B. Partea II. Proprietari și acte

Inscrieri privitoare la dreptul de proprietate și alte drepturi reale		Referințe
22156 / 14/03/2022		
Act Notarial nr. 3272, din 08/10/2015 emis de NP Isbasoiu Daniela-Florentina;		
B1	Intabulare, drept de PROPRIETATE, dobandit prin Conventie, cota actuala 1/1, cota initiala 1/1 1) PASKUJ MIHALY-ANDRAS, cas. cu 2) PASKUJ ILONA	A1
B2	Intabulare, drept de PROPRIETATE, dobandit prin Conventie, cota actuala 1/1, cota initiala 1/1 1) PASKUJ MIHALY-ANDRAS, cas. cu 2) PASKUJ ILONA	A1.1

C. Partea III. SARCINI .

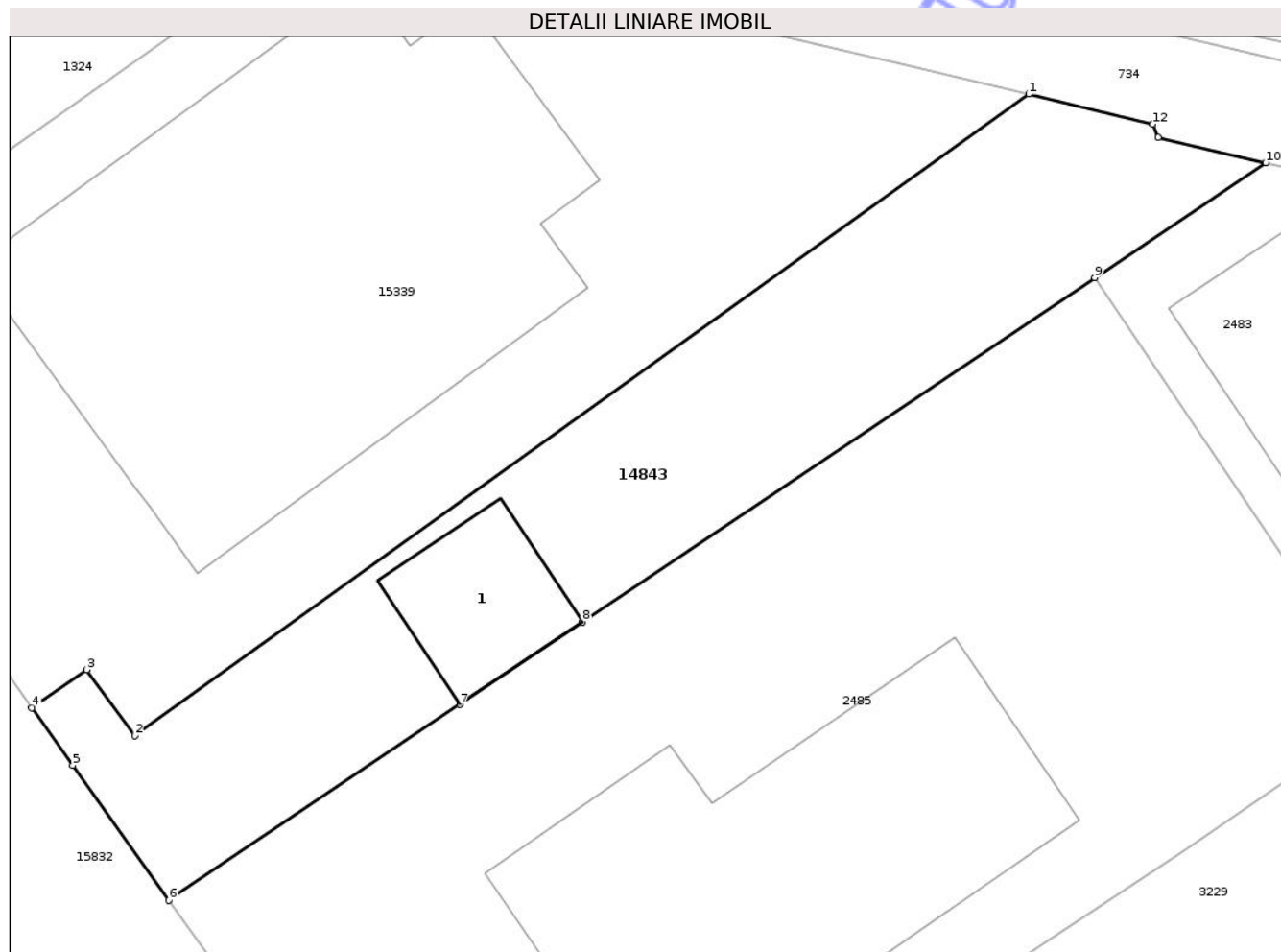
Inscrieri privind dezmembramintele dreptului de proprietate, drepturi reale de garanție și sarcini	Referințe
NU SUNT	

Anexa Nr. 1 La Partea I

Teren

Nr cadastral	Suprafața (mp)*	Observații / Referințe
55886	1.467	

* Suprafața este determinată în planul de proiecție Stereo 70.



Date referitoare la teren

Crt	Categorie folosință	Intra vilan	Suprafața (mp)	Tarla	Parcelă	Nr. topo	Observații / Referințe
1	curți constructii	DA	1.467	-	-	-	

Date referitoare la construcții

Crt	Număr	Destinație construcție	Supraf. (mp)	Situație juridică	Observații / Referințe
A1.1	55886-C1	construcții industriale și edilitare	147	Cu acte	Nr. niveluri:2; S. construită la sol:147 mp; „SALON SI SERVICE-OPEL” - Revizie RAR, în clădire S+P, construită cu zidărie de cărămidă, acoperită plăci de Lindab, având Sc=147mp, constând din: - la subsol: 1 spațiu de adăpostire; - la parter: 1 hală „Linia de ITP” - revizie RAR, 1 spalatorie, 1 centrală termică și hidrofor, 1 sas, 1 W.C.

Lungime Segmente

1) Valorile lungimilor segmentelor sunt obținute din proiecție în plan.

Punct început	X / Y	Punct sfârșit	X / Y	Lungime segment (** (m)
1	471.016,701 556.526,691	2	470.943,706 556.474,329	89.833

Punct început	X / Y	Punct sfârșit	X / Y	Lungime segment (** (m)
2	470.943,706 556.474,329	3	470.939,766 556.479,727	6.683
3	470.939,766 556.479,727	4	470.935,252 556.476,601	5.491
4	470.935,252 556.476,601	5	470.938,608 556.471,9	5.776
5	470.938,608 556.471,9	6	470.946,446 556.460,916	13.494
6	470.946,446 556.460,916	7	470.970,222 556.476,88	28.638
7	470.970,222 556.476,88	8	470.980,26 556.483,619	12.09
8	470.980,26 556.483,619	9	471.022,092 556.511,705	50.386
9	471.022,092 556.511,705	10	471.036,07 556.521,09	16.836
10	471.036,07 556.521,09	11	471.027,303 556.523,158	9.008
11	471.027,303 556.523,158	12	471.026,857 556.524,242	1.172
12	471.026,857 556.524,242	1	471.016,701 556.526,691	10.447

** Lungimile segmentelor sunt determinate în planul de proiecție Stereo 70 și sunt rotunjite la 1 milimetru.

*** Distanța dintre puncte este formată din segmente cumulate ce sunt mai mici decât valoarea 1 milimetru.

**DATE DESPRE IMOBILUL NR. 14845**

Oficiul de Cadastru și Publicitate Imobiliară MUREȘ
Biroul de Cadastru și Publicitate Imobiliară Târgu Mureș

A. Partea I. Descrierea imobilului

TEREN Intravilan

Adresa: Loc. Corunca, Jud. Mureș

Nr. Crt	Nr cadastral Nr. topografic	Suprafața* (mp)	Observații / Referințe
A1	55884	1.000	Sector cadastral:8 Teren neimprejmuit;

B. Partea II. Proprietari și acte

Inscrieri privitoare la dreptul de proprietate și alte drepturi reale	Referințe
23219 / 16/03/2022	
Act Notarial nr. 356, din 17/02/2006 emis de NP. Rozsa Balazs;	
B1	A1
Intabulare, drept de PROPRIETATE, dobandit prin Conventie, cota actuala 1/1, cota initiala 1/1	
1) MUNTEAN LASZLO, cas cu	
2) MUNTEAN ELLA, (bun comun)	

C. Partea III. SARCINI .

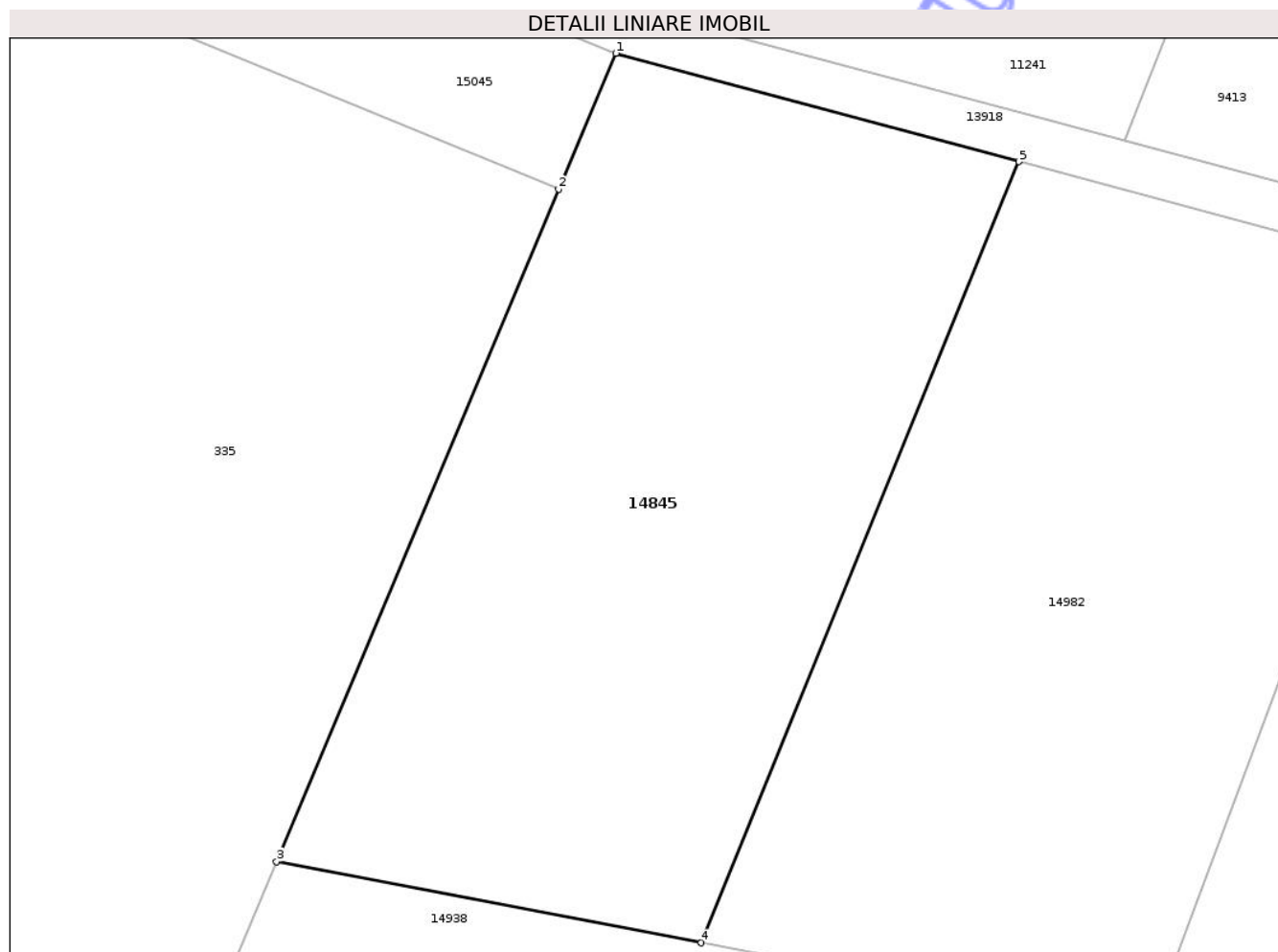
Inscrieri privind dezmembramintele dreptului de proprietate, drepturi reale de garanție și sarcini	Referințe
NU SUNT	

Anexa Nr. 1 La Partea I

Teren

Nr cadastral	Suprafața (mp)*	Observații / Referințe
55884	1.000	

* Suprafața este determinată în planul de proiecție Stereo 70.



Date referitoare la teren

Crt	Categorie folosință	Intravilan	Suprafața (mp)	Tarla	Parcelă	Nr. topo	Observații / Referințe
1	arabil	DA	1.000	45	1292/5/6	-	

Lungime Segmente

1) Valorile lungimilor segmentelor sunt obținute din proiecție în plan.

Punct început	X / Y	Punct sfârșit	X / Y	Lungime segment (** (m)
1	471.391,017 556.752,923	2	471.388,008 556.745,756	7.773
2	471.388,008 556.745,756	3	471.373,138 556.710,333	38.418
3	471.373,138 556.710,333	4	471.395,53 556.706,049	22.798
4	471.395,53 556.706,049	5	471.412,263 556.747,212	44.434
5	471.412,263 556.747,212	1	471.391,017 556.752,923	22.0

** Lungimile segmentelor sunt determinate în planul de proiecție Stereo 70 și sunt rotunjite la 1 milimetru.

*** Distanța dintre puncte este formată din segmente cumulate ce sunt mai mici decât valoarea 1 milimetru.

Neutilizabil în Circuitul
Civil

**DATE DESPRE IMOBILUL NR. 14846**

Oficiul de Cadastru și Publicitate Imobiliară MUREȘ
Biroul de Cadastru și Publicitate Imobiliară Târgu Mureș

A. Partea I. Descrierea imobilului

TEREN Intravilan

Adresa: Loc. Corunca, Jud. Mureș

Nr. Crt	Nr cadastral Nr. topografic	Suprafața* (mp)	Observații / Referințe
A1	55883	816	Sector cadastral:8 Teren neimprejmuit;

B. Partea II. Proprietari și acte

Inscrieri privitoare la dreptul de proprietate și alte drepturi reale	Referințe
23213 / 16/03/2022	
Act Notarial nr. 1012, din 15/05/2007 emis de NP Nagy Gabriella;	
B1	A1
Intabulare, drept de PROPRIETATE, dobândit prin Conventie, cota actuala 1/1, cota initiala 1/1	
1) MUNTEAN LASZLO, si sotia	
2) MUNTEAN ELLA, (bun comun)	

C. Partea III. SARCINI .

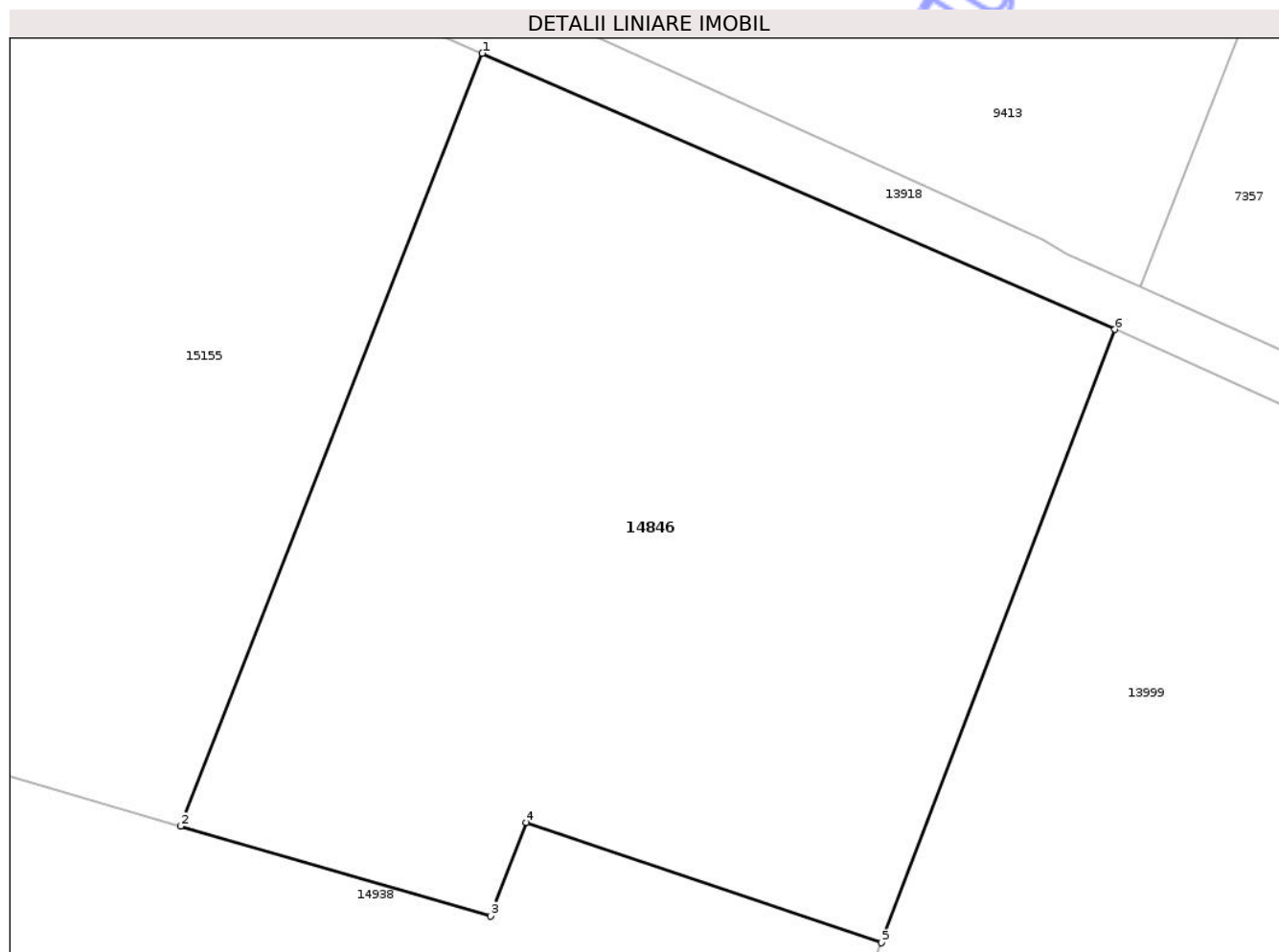
Inscrieri privind dezmembramintele dreptului de proprietate, drepturi reale de garanție și sarcini	Referințe
NU SUNT	

Anexa Nr. 1 La Partea I

Teren

Nr cadastral	Suprafața (mp)*	Observații / Referințe
55883	816	

* Suprafața este determinată în planul de proiecție Stereo 70.



Date referitoare la teren

Crt	Categorie folosință	Intravilan	Suprafața (mp)	Tarla	Parcelă	Nr. topo	Observații / Referințe
1	arabil	DA	816	45	1292/5/7	-	

Lungime Segmente

1) Valorile lungimilor segmentelor sunt obținute din proiecție în plan.

Punct început	X / Y	Punct sfârșit	X / Y	Lungime segment (** (m)
1	471.498,538 556.712,823	2	471.486,456 556.681,9	33.199
2	471.486,456 556.681,9	3	471.498,884 556.678,309	12.936
3	471.498,884 556.678,309	4	471.500,309 556.682,047	4.0
4	471.500,309 556.682,047	5	471.514,517 556.677,238	15.0
5	471.514,517 556.677,238	6	471.523,872 556.701,775	26.26

Punct început	X / Y	Punct sfârșit	X / Y	Lungime segment (** (m)
6	471.523,872 556.701,775	1	471.498,538 556.712,823	27.638

** Lungimile segmentelor sunt determinate în planul de proiecție Stereo 70 și sunt rotunjite la 1 milimetru.

*** Distanța dintre puncte este formată din segmente cumulate ce sunt mai mici decât valoarea 1 milimetru.

Neutilizabil în Circuitul Civil

**DATE DESPRE IMOBILUL NR. 14848**

Oficiul de Cadastru și Publicitate Imobiliară MUREȘ
Biroul de Cadastru și Publicitate Imobiliară Târgu Mureș

A. Partea I. Descrierea imobilului

TEREN Intravilan

Adresa: Loc. Corunca, Jud. Mureș

Nr. Crt	Nr cadastral Nr. topografic	Suprafața* (mp)	Observații / Referințe
A1		617	Sector cadastral:3 Teren neimprejmuit;

B. Partea II. Proprietari și acte

Inscrieri privitoare la dreptul de proprietate și alte drepturi reale	Referințe
/	
Act Normativ nr. 7, din 13/03/1996 emis de PARLAMENTUL ROMANIEI;	
B1	A1
Intabulare, drept de PROPRIETATE, dobândit prin Lege, cota actuala 1/1, cota initiala 1/1	
1) NEIDENTIFICAT NEIDENTIFICAT	
Act Notarial nr. 7, din 13/03/1996 emis de PARLAMENTUL ROMANIEI;	
B2	A1
se noteaza mentiunea de proprietar neidentificat	

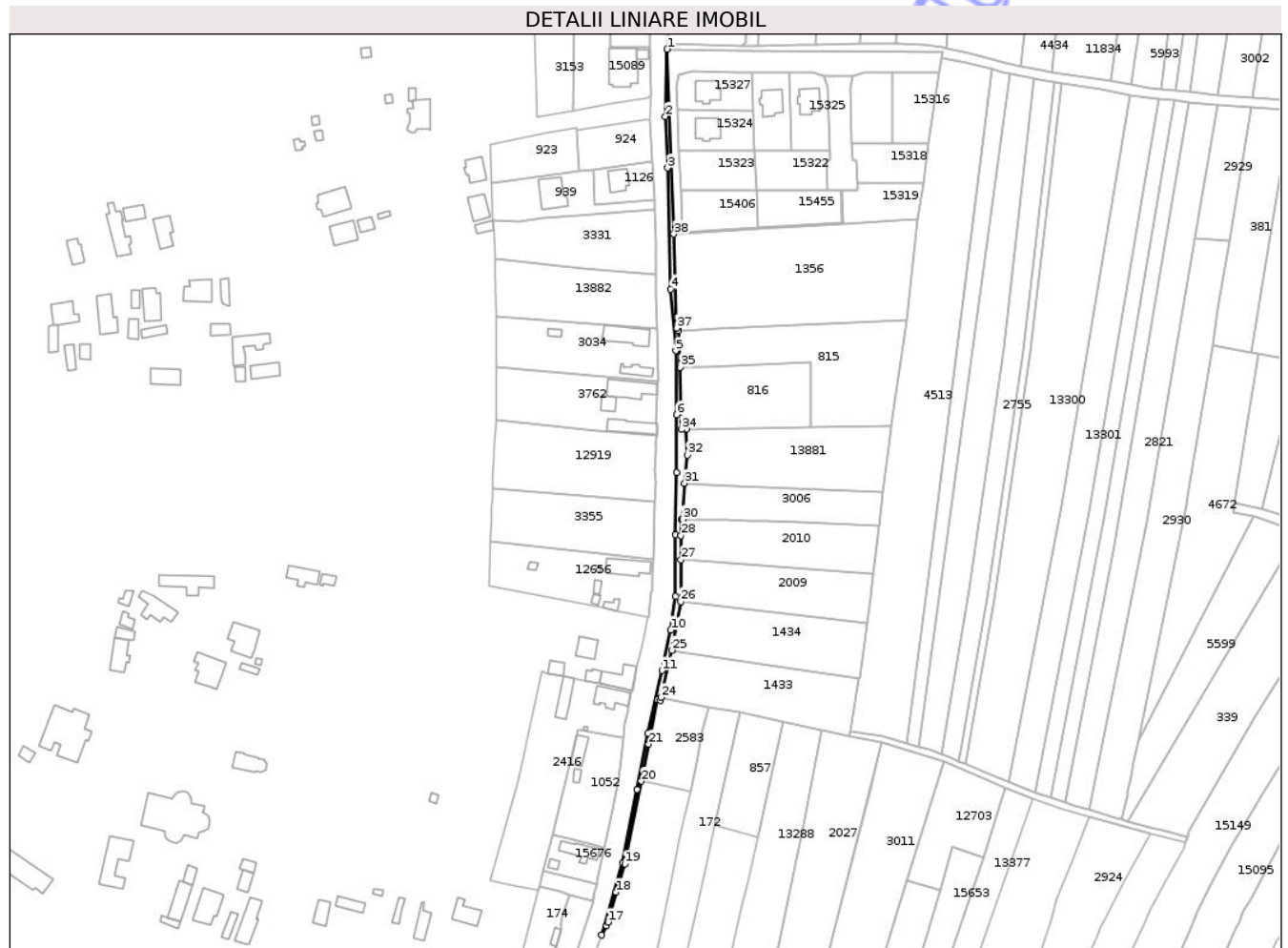
C. Partea III. SARCINI .

Inscrieri privind dezmembramintele dreptului de proprietate, drepturi reale de garanție și sarcini	Referințe
NU SUNT	

Teren

Nr cadastral	Suprafața (mp)*	Observații / Referințe
	617	

* Suprafața este determinată în planul de proiecție Stereo 70.



Date referitoare la teren

Crt	Categorie folosință	Intravilan	Suprafața (mp)	Tarla	Parcelă	Nr. topo	Observații / Referințe
1	drum	DA	617	-	-	-	

Lungime Segmente

1) Valorile lungimilor segmentelor sunt obținute din proiecție în plan.

Punct început	X / Y	Punct sfârșit	X / Y	Lungime segment (** (m)
1	471.130,055 558.486,157	2	471.129,341 558.458,917	27.249
3	471.130,223 558.438,098	4	471.131,547 558.389,052	49.064
5	471.133,576 558.364,087	6	471.133,905 558.338,147	25.942
7	471.133,84 558.314,776	8	471.133,487 558.289,635	25.143
9	471.133,399 558.264,582	10	471.131,458 558.250,997	13.723

Punct început	X / Y	Punct sfârșit	X / Y	Lungime segment (** (m)
2	471.129,341 558.458,917	3	471.130,223 558.438,098	20.838
4	471.131,547 558.389,052	5	471.133,576 558.364,087	25.047
6	471.133,905 558.338,147	7	471.133,84 558.314,776	23.371
8	471.133,487 558.289,635	9	471.133,399 558.264,582	25.053
10	471.131,458 558.250,997	11	471.127,93 558.234,589	16.783

Punct început	X / Y	Punct sfârșit	X / Y	Lungime segment (** (m)
11	471.127,93 558.234,589	12	471.122,196 558.209,095	26.131
13	471.117,874 558.186,425	14	471.111,963 558.156,873	30.137
15	471.103,52 558.127,53	16	471.105,413 558.131,331	4.246
17	471.106,077 558.132,789	18	471.109,315 558.144,855	12.493
19	471.112,925 558.156,323	20	471.119,533 558.189,83	34.152
21	471.122,492 558.204,834	22	471.126,161 558.222,668	18.208
23	471.127,257 558.222,495	24	471.127,515 558.223,673	1.206
25	471.132,02 558.242,751	26	471.135,45 558.262,524	20.068
27	471.135,575 558.279,511	28	471.135,589 558.289,287	9.776
29	471.135,695 558.295,8	30	471.136,281 558.295,789	0.586
31	471.137,141 558.310,459	32	471.138,172 558.321,843	11.431
33	471.137,856 558.332,363	34	471.135,915 558.332,273	1.943
35	471.135,22 558.357,34	36	471.134,71 558.372,25	14.919
37	471.133,929 558.373,232	38	471.132,739 558.411,267	38.054

Punct început	X / Y	Punct sfârșit	X / Y	Lungime segment (** (m)
12	471.122,196 558.209,095	13	471.117,874 558.186,425	23.078
14	471.111,963 558.156,873	15	471.103,52 558.127,53	30.534
16	471.105,413 558.131,331	17	471.106,077 558.132,789	1.602
18	471.109,315 558.144,855	19	471.112,925 558.156,323	12.023
20	471.119,533 558.189,83	21	471.122,492 558.204,834	15.293
22	471.126,161 558.222,668	23	471.127,257 558.222,495	1.11
24	471.127,515 558.223,673	25	471.132,02 558.242,751	19.603
26	471.135,45 558.262,524	27	471.135,575 558.279,511	16.987
28	471.135,589 558.289,287	29	471.135,695 558.295,8	6.514
30	471.136,281 558.295,789	31	471.137,141 558.310,459	14.695
32	471.138,172 558.321,843	33	471.137,856 558.332,363	10.525
34	471.135,915 558.332,273	35	471.135,22 558.357,34	25.077
36	471.134,71 558.372,25	37	471.133,929 558.373,232	1.255
38	471.132,739 558.411,267	1	471.130,055 558.486,157	74.938

** Lungimile segmentelor sunt determinate în planul de proiecție Stereo 70 și sunt rotunjite la 1 milimetru.

*** Distanța dintre puncte este formată din segmente cumulate ce sunt mai mici decât valoarea 1 milimetru.

**DATE DESPRE IMOBILUL NR. 14849**

Oficiul de Cadastru și Publicitate Imobiliară MUREȘ
Biroul de Cadastru și Publicitate Imobiliară Târgu Mureș

A. Partea I. Descrierea imobilului

TEREN Intravilan

Adresa: Loc. Corunca, Jud. Mureș

Nr. Crt	Nr cadastral Nr. topografic	Suprafața* (mp)	Observații / Referințe
A1	55969	451	Sector cadastral:4 Teren neimprejmuit;

B. Partea II. Proprietari și acte

Inscrieri privitoare la dreptul de proprietate și alte drepturi reale		Referințe
111493 / 20/12/2023		
Act Notarial nr. 1673, din 20/12/2023 emis de Boerescu Andreea (AUT 1673);		
B1	Intabulare, drept de PROPRIETATE, dobandit prin Conventie, cota actuala 1/2, cota initiala 1/2 1) IGNAT LASZLO , (bun propriu)	A1
B2	Intabulare, drept de PROPRIETATE, dobandit prin Conventie, cota actuala 1/2, cota initiala 1/2 1) IGNAT JANOS , căs. cu 2) IGNAT IMOLA-EMESE , (bun comun)	A1

C. Partea III. SARCINI .

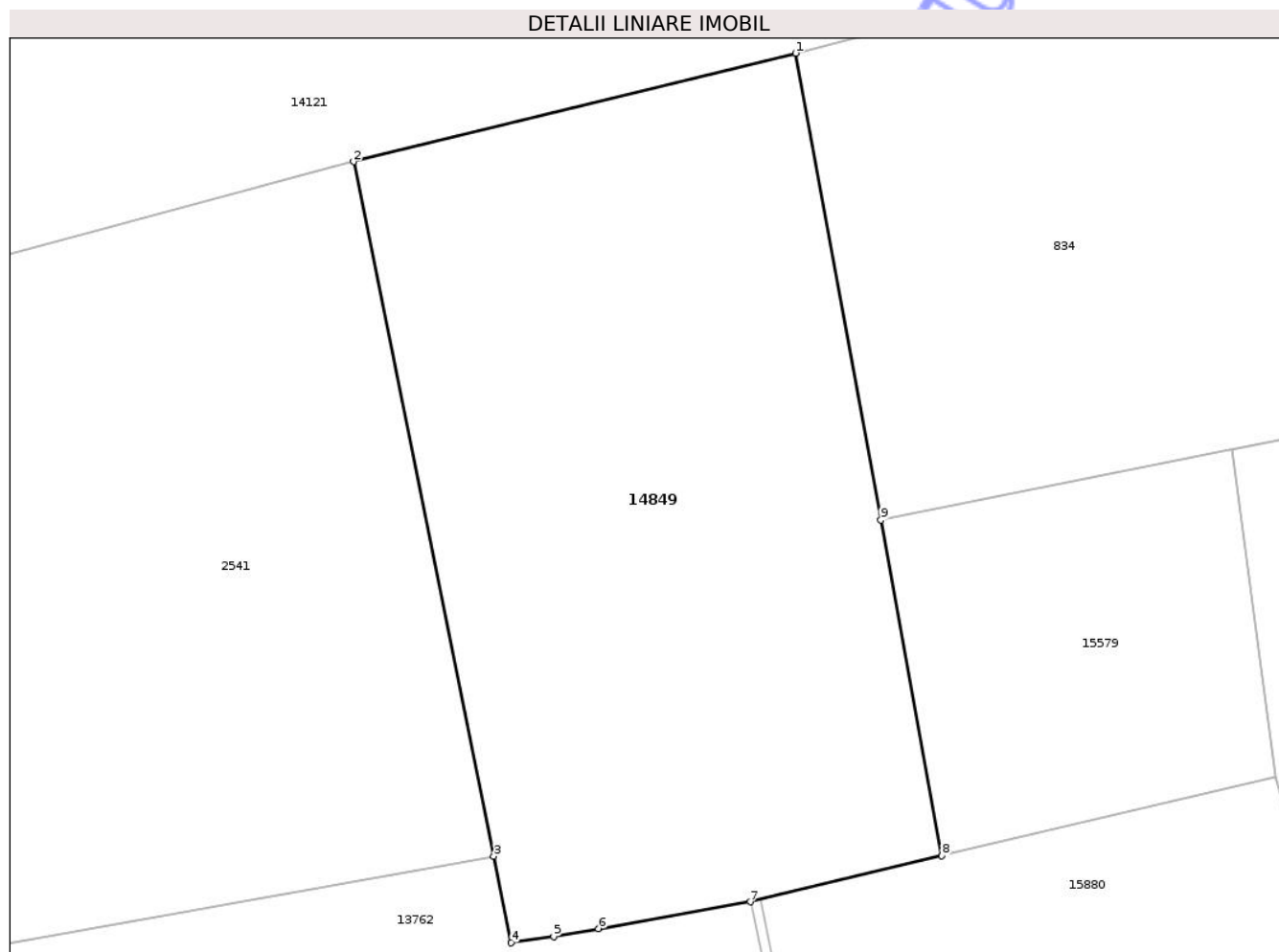
Inscrieri privind dezmembramintele dreptului de proprietate, drepturi reale de garanție și sarcini	Referințe
NU SUNT	

Anexa Nr. 1 La Partea I

Teren

Nr cadastral	Suprafața (mp)*	Observații / Referințe
55969	451	

* Suprafața este determinată în planul de proiecție Stereo 70.



Date referitoare la teren

Crt	Categorie folosință	Intravilan	Suprafața (mp)	Tarla	Parcelă	Nr. topo	Observații / Referințe
1	arabil	DA	451	38	1180/7	-	

Lungime Segmente

1) Valorile lungimilor segmentelor sunt obținute din proiecție în plan.

Punct început	X / Y	Punct sfârșit	X / Y	Lungime segment (** (m)
1	471.772,306 557.684,311	2	471.756,695 557.680,487	16.073
2	471.756,695 557.680,487	3	471.761,644 557.655,988	24.994
3	471.761,644 557.655,988	4	471.762,261 557.652,936	3.114
4	471.762,261 557.652,936	5	471.763,759 557.653,161	1.515
5	471.763,759 557.653,161	6	471.765,336 557.653,437	1.601

Punct început	X / Y	Punct sfârşit	X / Y	Lungime segment (** (m)
6	471.765,336 557.653,437	7	471.770,7 557.654,378	5.446
7	471.770,7 557.654,378	8	471.777,464 557.656,005	6.957
8	471.777,464 557.656,005	9	471.775,306 557.667,849	12.039
9	471.775,306 557.667,849	1	471.772,306 557.684,311	16.733

** Lungimile segmentelor sunt determinate în planul de proiecţie Stereo 70 şi sunt rotunjite la 1 milimetru.

*** Distanţa dintre puncte este formată din segmente cumulate ce sunt mai mici decât valoarea 1 milimetru.

Neutilizabil în Circuitul Civil

**DATE DESPRE IMOBILUL NR. 14850**

Oficiul de Cadastru și Publicitate Imobiliară MUREȘ
Biroul de Cadastru și Publicitate Imobiliară Târgu Mureș

A. Partea I. Descrierea imobilului

TEREN Intravilan

Adresa: Loc. Corunca, Str De Jos, Nr. 116, Jud. Mureș

Nr. Crt	Nr cadastral Nr. topografic	Suprafața* (mp)	Observații / Referințe
A1		654	Sector cadastral:4 Teren neimprejmuit;

B. Partea II. Proprietari și acte

Inscrieri privitoare la dreptul de proprietate și alte drepturi reale		Referințe
/		
Act Normativ nr. 7, din 13/03/1996 emis de PARLAMENTUL ROMANIEI;		
B1	Intabulare, drept de PROPRIETATE, dobândit prin Lege, cota actuala 1/1, cota initiala 1/1 1) NEIDENTIFICAT NEIDENTIFICAT	A1
B2	Se noteaza mentiunea proprietar neidentificat	A1

C. Partea III. SARCINI .

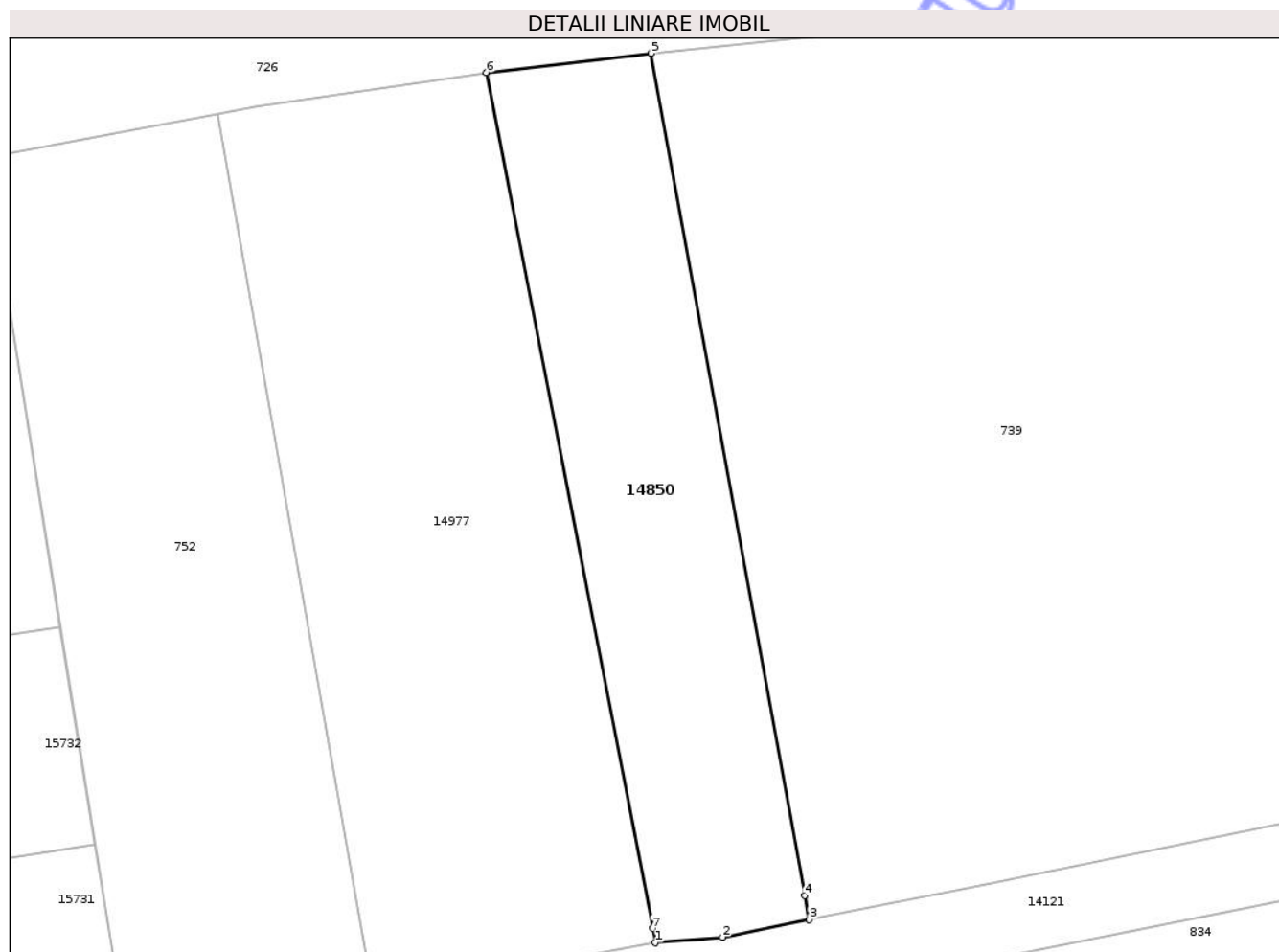
Inscrieri privind dezmembramintele dreptului de proprietate, drepturi reale de garanție și sarcini	Referințe
NU SUNT	

Anexa Nr. 1 La Partea I

Teren

Nr cadastral	Suprafața (mp)*	Observații / Referințe
	654	

* Suprafața este determinată în planul de proiecție Stereo 70.



Date referitoare la teren

Crt	Categorie folosință	Intra vilan	Suprafața (mp)	Tarla	Parcelă	Nr. topo	Observații / Referințe
1	arabil	DA	654	-	-	-	

Lungime Segmente

1) Valorile lungimilor segmentelor sunt obținute din proiecție în plan.

Punct început	X / Y	Punct sfârșit	X / Y	Lungime segment (** (m)
1	471.771,864 557.690,461	2	471.776,43 557.690,85	4.583
2	471.776,43 557.690,85	3	471.782,299 557.692,03	5.986
3	471.782,299 557.692,03	4	471.782,001 557.693,669	1.666
4	471.782,001 557.693,669	5	471.771,572 557.750,838	58.112
5	471.771,572 557.750,838	6	471.760,391 557.749,528	11.257

Punct început	X / Y	Punct sfârșit	X / Y	Lungime segment (** (m)
6	471.760,391 557.749,528	7	471.771,681 557.691,443	59.172
7	471.771,681 557.691,443	1	471.771,864 557.690,461	0.999

** Lungimile segmentelor sunt determinate în planul de proiecție Stereo 70 și sunt rotunjite la 1 milimetru.

*** Distanța dintre puncte este formată din segmente cumulate ce sunt mai mici decât valoarea 1 milimetru.

Neutilizabil în Circuitul Civil

**DATE DESPRE IMOBILUL NR. 14851**

Oficiul de Cadastru și Publicitate Imobiliară MUREȘ
Biroul de Cadastru și Publicitate Imobiliară Târgu Mureș

A. Partea I. Descrierea imobilului

TEREN Extravilan

Adresa: Jud. Mureș

Nr. Crt	Nr cadastral Nr. topografic	Suprafața* (mp)	Observații / Referințe
A1		200	Sector cadastral:2 Teren neimprejmuit;

B. Partea II. Proprietari și acte

Inscrieri privitoare la dreptul de proprietate și alte drepturi reale		Referințe
/		
Act Normativ nr. 7, din 13/03/1996 emis de PARLAMENTUL ROMANIEI;		
B1	Intabulare, drept de PROPRIETATE, dobandit prin Lege, cota actuala 1/1, cota initiala 1/1 1) NEIDENTIFICAT NEIDENTIFICAT	A1
B2	se noteaza mentiunea rezerva comisiei locale de fond funciar	A1

C. Partea III. SARCINI .

Inscrieri privind dezmembramintele dreptului de proprietate, drepturi reale de garanție și sarcini	Referințe
NU SUNT	

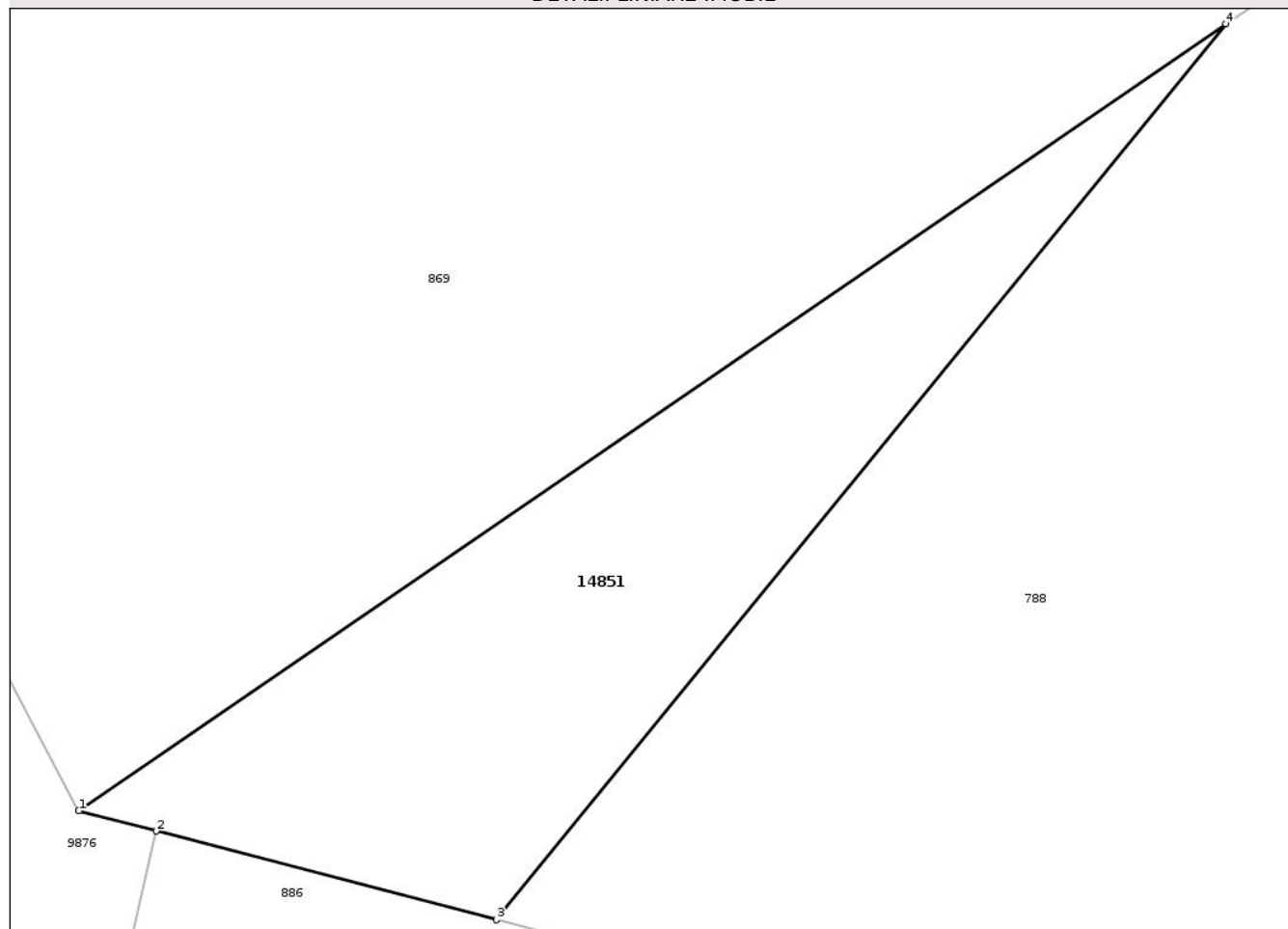
Anexa Nr. 1 La Partea I

Teren

Nr cadastral	Suprafața (mp)*	Observații / Referințe
	200	

* Suprafața este determinată în planul de proiecție Stereo 70.

DETALII LINIARE IMOBIL



Date referitoare la teren

Crt	Categorie folosință	Intra vilan	Suprafața (mp)	Tarla	Parcelă	Nr. topo	Observații / Referințe
1	faneata	NU	200	-	-	-	

Lungime Segmente

1) Valorile lungimilor segmentelor sunt obținute din proiecție în plan.

Punct început	X / Y	Punct sfârșit	X / Y	Lungime segment (** (m)
1	470.092,094 558.724,348	2	470.094,394 558.723,748	2.377
2	470.094,394 558.723,748	3	470.104,506 558.721,115	10.449
3	470.104,506 558.721,115	4	470.126,161 558.747,704	34.292
4	470.126,161 558.747,704	1	470.092,094 558.724,348	41.305

** Lungimile segmentelor sunt determinate în planul de proiecție Stereo 70 și sunt rotunjite la 1 milimetru.

*** Distanţa dintre puncte este formată din segmente cumulate ce sunt mai mici decât valoarea 1 milimetru.

Neutilizabil în Circuitul
Civil

**DATE DESPRE IMOBILUL NR. 14830**

Oficiul de Cadastru și Publicitate Imobiliară MUREȘ
Biroul de Cadastru și Publicitate Imobiliară Târgu Mureș

A. Partea I. Descrierea imobilului

TEREN Intravilan

Adresa: Loc. Corunca, Jud. Mureș

Nr. Crt	Nr cadastral Nr. topografic	Suprafața* (mp)	Observații / Referințe
A1	55904	44	Sector cadastral:0 Teren neimprejmuit;

Construcții

Crt	Nr cadastral Nr. topografic	Adresa	Observații / Referințe
A1.1	55904-C1	Loc. Corunca, Jud. Mureș	Nr. niveluri:1; S. construita la sol:44 mp; Podet din beton armat construit in anul 1965.

B. Partea II. Proprietari și acte

Inscrieri privitoare la dreptul de proprietate și alte drepturi reale	Referințe	
27531 / 29/03/2022		
Act Administrativ nr. 1705, din 29/11/2006 emis de Guvernul Romaniei (documentatie cadastrala avizata de OCPI Mures; act administrativ nr 18680 din 01.10.2021, emis de Administratia Bazinala de Apa Mures;act administrativ nr 18679 din 01.10.2021, emis de Administratia Bazinala de Apa Mures);		
B1	Intabulare, drept de PROPRIETATE, dobandit prin Lege, cota actuala 1/1, cota initiala 1/1 1) STATUL ROMAN, CIF:999999999999, (domeniu public)	A1
B2	Intabulare, drept de ADMINISTRARE, dobandit prin Lege, cota actuala 1/1, cota initiala 1/1 1) ADMINISTRATIA NATIONALA APELE ROMANE, CIF:24326056	A1
19871 / 09/03/2023		
Act Administrativ nr. 90, din 21/06/2022 emis de CONSILIUL JUDETEAN MURES (act administrativ nr 39 din 16.05.2022, emis de COMUNA CORUNCA- CONSILIUL LOCAL);		
B3	Intabulare, drept de PROPRIETATE, dobandit prin Lege, cota actuala 1/1, cota initiala 1/1 1) COMUNA CORUNCA, CIF:16410414, (domeniu public)	A1.1
B4	Intabulare, drept de ADMINISTRARE, dobandit prin Lege 1) CONSILIUL LOCAL CORUNCA, CIF:999999999999	A1.1

C. Partea III. SARCINI .

Inscrieri privind dezmembramintele dreptului de proprietate, drepturi reale de garanție și sarcini	Referințe
NU SUNT	

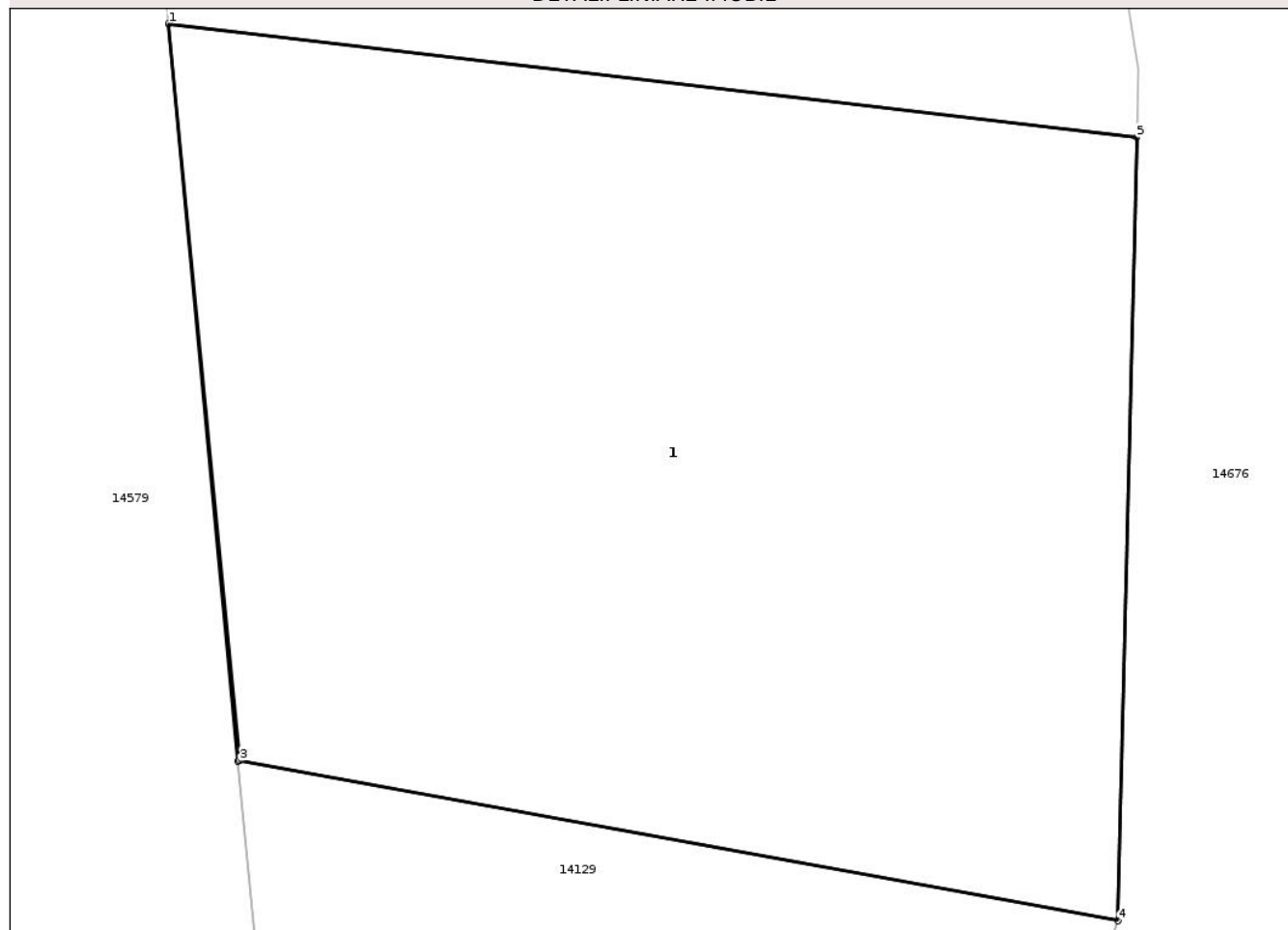
Anexa Nr. 1 La Partea I

Teren

Nr cadastral	Suprafața (mp)*	Observații / Referințe
55904	44	

* Suprafața este determinată în planul de proiecție Stereo 70.

DETALII LINIARE IMOBIL



Date referitoare la teren

Crt	Categorie folosință	Intravilan	Suprafața (mp)	Tarla	Parcelă	Nr. topo	Observații / Referințe
1	ape curgătoare	DA	44	-	-	-	

Date referitoare la construcții

Crt	Număr	Destinație construcție	Supraf. (mp)	Situație juridică	Observații / Referințe
A1.1	55904-C1	construcții industriale și edilitare	44	Cu acte	Nr. niveluri:1; S. construită la sol:44 mp; Podet din beton armat construit în anul 1965.

Lungime Segmente

1) Valorile lungimilor segmentelor sunt obținute din proiecție în plan.

Punct început	X / Y	Punct sfârșit	X / Y	Lungime segment (** (m))
1	470.254,976 557.762,245	2	470.255,528 557.756,379	5.892
2	470.255,528 557.756,379	3	470.255,541 557.756,383	0.014
3	470.255,541 557.756,383	4	470.262,537 557.755,11	7.111

Punct început	X / Y	Punct sfârșit	X / Y	Lungime segment (** (m)
4	470.262,537 557.755,11	5	470.262,687 557.761,342	6.234
5	470.262,687 557.761,342	1	470.254,976 557.762,245	7.764

** Lungimile segmentelor sunt determinate în planul de proiecție Stereo 70 și sunt rotunjite la 1 milimetru.

*** Distanța dintre puncte este formată din segmente cumulate ce sunt mai mici decât valoarea 1 milimetru.

Neutilizabil în Circuitul Civil

**DATE DESPRE IMOBILUL NR. 14839**

Oficiul de Cadastru și Publicitate Imobiliară MUREȘ
Biroul de Cadastru și Publicitate Imobiliară Târgu Mureș

A. Partea I. Descrierea imobilului

TEREN Intravilan

Adresa: Loc. Corunca, Jud. Mureș

Nr. Crt	Nr cadastral Nr. topografic	Suprafața* (mp)	Observații / Referințe
A1	55891	500	Sector cadastral:1 Teren neimprejmuit;

B. Partea II. Proprietari și acte

Inscrieri privitoare la dreptul de proprietate și alte drepturi reale	Referințe
23899 / 18/03/2022	
Act Notarial nr. 359, din 17/03/2022 emis de Boerescu Andreea;	
B1	Intabulare, drept de PROPRIETATE(Cu titlu initial de dobandire conventie in baza actului notarial nr. 1090, din 17/08/2021 emis de NP Boerescu Andreea-incheiere nr. 68028 din 18/08/2021 si dezmembrare in baza actului notarial nr. 1623, din 17/11/2021 emis de Boerescu Andreea;, a actului notarial nr. 43, din 18/11/2021 emis de NP Boerescu Andreea, a actului administrativ nr. 216, din 14/10/2021 emis de Comuna Corunca; si a actului administrativ nr. 87907, din 20/10/2021 emis de OCPI Mures-incheiere nr. 96844/18.11.2021), dobandit prin Conventie, cota actuala 1/1, cota initiala 1/1 1) MANOILA RADU, cas. cu 2) MANOILA ANA MARIA, (bun comun)
37881 / 03/05/2022	
Act Notarial nr. 608, din 03/05/2022 emis de NP Tinca Tudor;	
B2	Se inscrie DREPTUL DE TRECERE pietonala, cu mijloace auto sau utilaje asupra imobilului inscris in CFE 55626 Corunca.
B3	Se inscrie DREPTUL DE TRECERE pietonala, cu mijloace auto sau utilaje asupra imobilului inscris in CFE 55473 Corunca.
B4	Se inscrie DREPTUL DE TRECERE pietonala, cu mijloace auto sau utilaje asupra imobilului inscris in CFE 55625 Corunca.
B5	Se inscrie DREPTUL DE TRECERE pietonala, cu mijloace auto sau utilaje asupra imobilului inscris in CFE 55442 Corunca.
33244 / 15/04/2024	
Act Notarial nr. 669, din 15/04/2024 emis de NP Bența Andrea-Loredana;	
B11	Se notează interdicțiile de instrăinare și grevare, asupra terenului și construcției viitoare 1) BANCA TRANSILVANIA S.A., CIF:7828710

C. Partea III. SARCINI

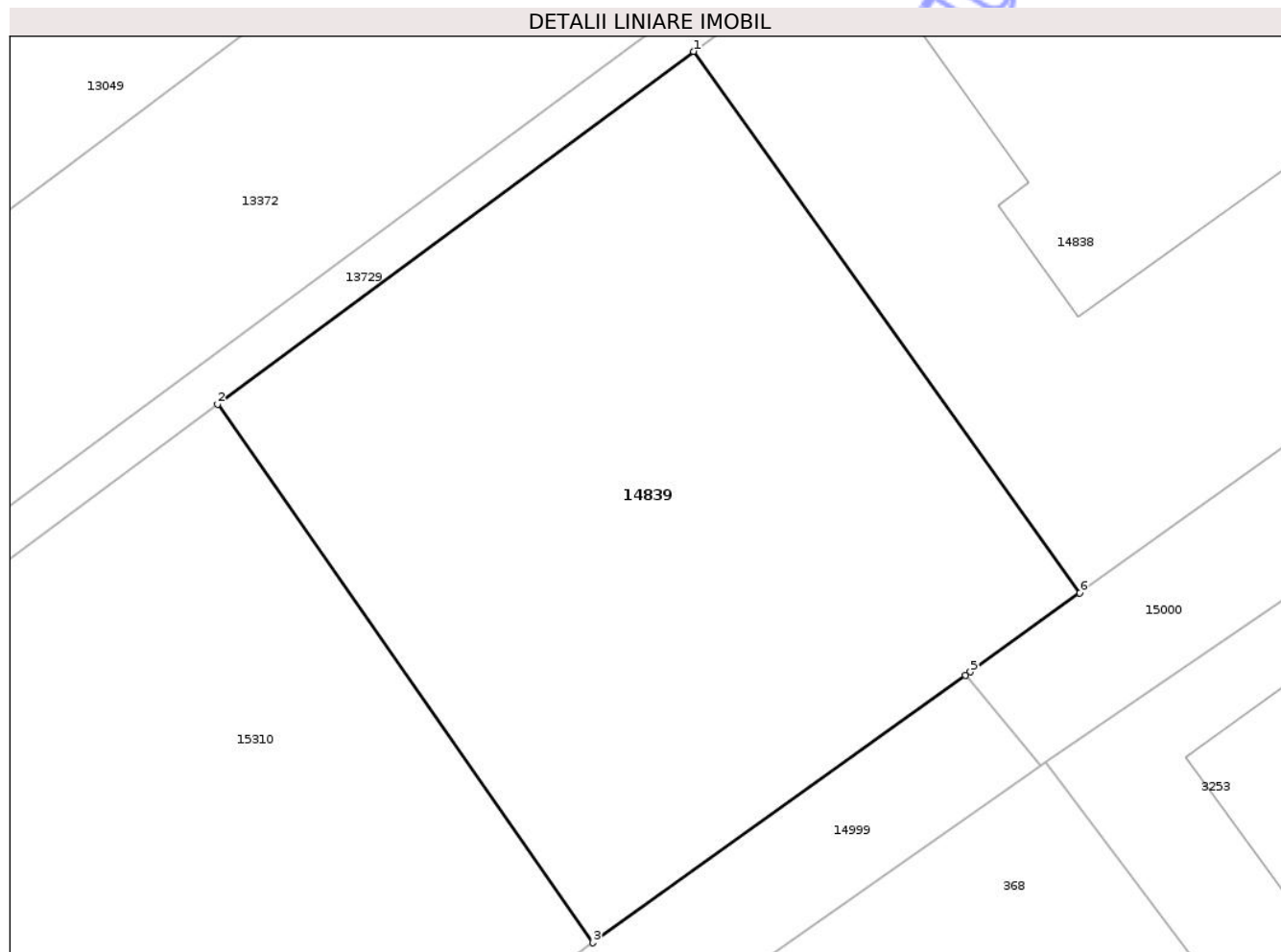
Inscrieri privind dezmembramintele dreptului de proprietate, drepturi reale de garanție și sarcini	Referințe
33244 / 15/04/2024	
Act Notarial nr. 669, din 15/04/2024 emis de NP Bența Andrea-Loredana;	
C1	Intabulare, drept de IPOTECA, Valoare:790693 LEI(conform Legii 190/1999 privind creditul ipotecar pentru investitii imobiliare) și celelalte obligații aferente creditului, asupra terenului și construcției viitoare 1) BANCA TRANSILVANIA S.A., CIF:7828710

Anexa Nr. 1 La Partea I

Teren

Nr cadastral	Suprafața (mp)*	Observații / Referințe
55891	500	

* Suprafața este determinată în planul de proiecție Stereo 70.



Date referitoare la teren

Crt	Categorie folosință	Intravilan	Suprafața (mp)	Tarla	Parcelă	Nr. topo	Observații / Referințe
1	arabil	DA	500	43	1249/45	-	

Lungime Segmente

1) Valorile lungimilor segmentelor sunt obținute din proiecție în plan.

Punct început	X / Y	Punct sfârșit	X / Y	Lungime segment (** (m)
1	469.857,638 557.641,374	2	469.840,667 557.628,812	21.114
2	469.840,667 557.628,812	3	469.854,057 557.609,634	23.39
3	469.854,057 557.609,634	4	469.867,328 557.619,15	16.33
4	469.867,328 557.619,15	5	469.867,507 557.619,279	0.221
5	469.867,507 557.619,279	6	469.871,41 557.622,091	4.81

Punct început	X / Y	Punct sfârșit	X / Y	Lungime segment (** (m)
6	469.871,41 557.622,091	1	469.857,638 557.641,374	23.696

** Lungimile segmentelor sunt determinate în planul de proiecție Stereo 70 și sunt rotunjite la 1 milimetru.

*** Distanța dintre puncte este formată din segmente cumulate ce sunt mai mici decât valoarea 1 milimetru.

Neutilizabil în Circuitul Civil

**DATE DESPRE IMOBILUL NR. 14840**

Oficiul de Cadastru și Publicitate Imobiliară MUREȘ
Biroul de Cadastru și Publicitate Imobiliară Târgu Mureș

A. Partea I. Descrierea imobilului

TEREN Intravilan

Adresa: Loc. Corunca, Jud. Mureș

Nr. Crt	Nr cadastral Nr. topografic	Suprafața* (mp)	Observații / Referințe
A1	55890	616	Sector cadastral:8 Teren neimprejmuit;

B. Partea II. Proprietari și acte

Inscrieri privitoare la dreptul de proprietate și alte drepturi reale		Referințe
55963 / 27/06/2025		
Act Notarial nr. 881, din 27/06/2025 emis de Boerescu Andreea (AUT 881);		
B7	Intabulare, drept de PROPRIETATE, dobandit prin Conventie, cota actuala 1/2, cota initiala 1/2 1) BOERESCU CĂLIN , (bun propriu)	A1
B8	Intabulare, drept de PROPRIETATE, dobandit prin Conventie, cota actuala 1/2, cota initiala 1/2 1) BARLA ZSOLT , (bun propriu)	A1

C. Partea III. SARCINI .

Inscrieri privind dezmembramintele dreptului de proprietate, drepturi reale de garanție și sarcini	Referințe
NU SUNT	

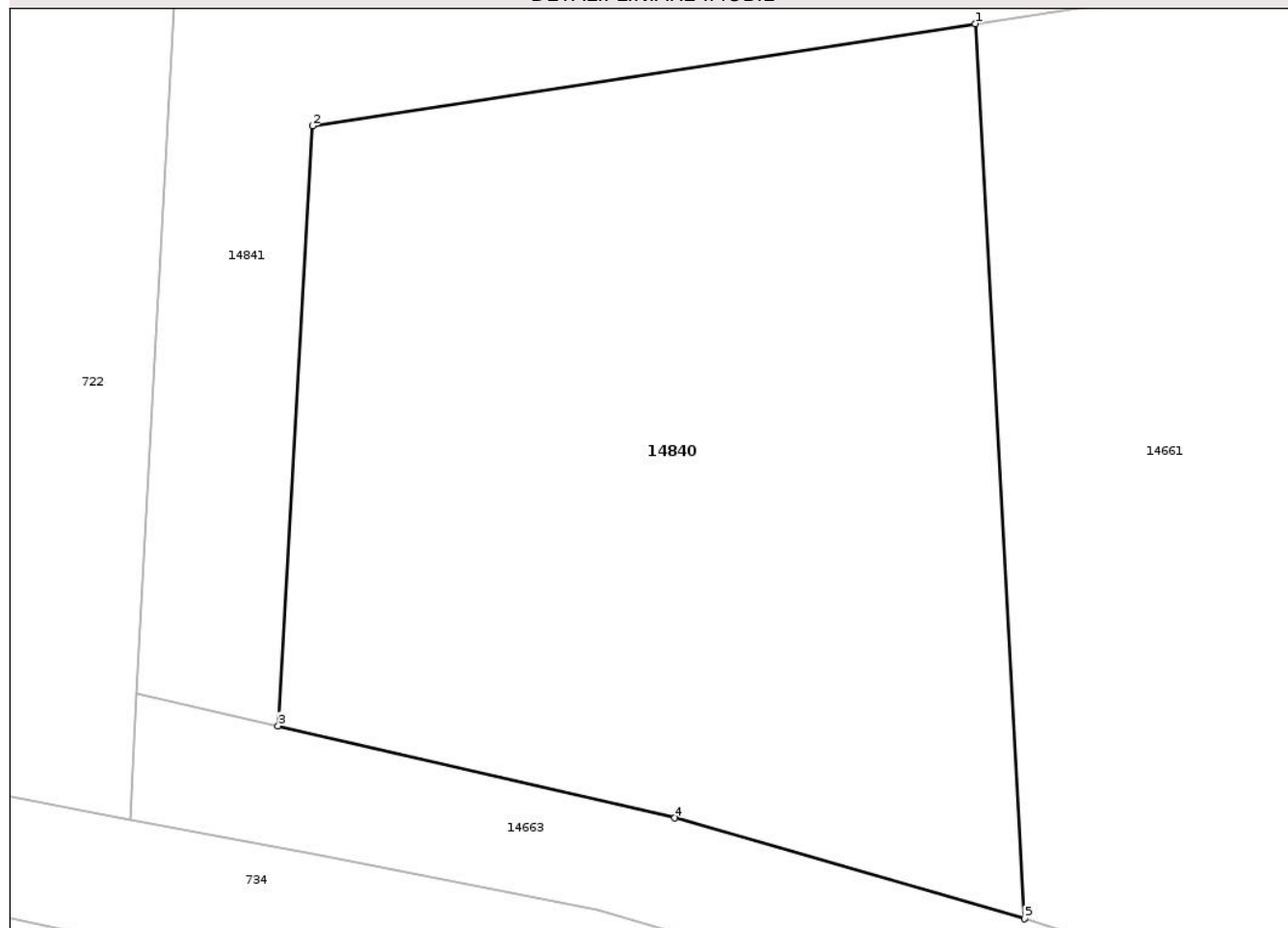
Anexa Nr. 1 La Partea I

Teren

Nr cadastral	Suprafața (mp)*	Observații / Referințe
55890	616	

* Suprafața este determinată în planul de proiecție Stereo 70.

DETALII LINIARE IMOBIL



Date referitoare la teren

Crt	Categorie folosință	Intra vilan	Suprafața (mp)	Tarla	Parcelă	Nr. topo	Observații / Referințe
1	curti constructii	DA	326	-	-	-	
2	arabil	DA	290	-	-	-	

Lungime Segmente

1) Valorile lungimilor segmentelor sunt obținute din proiecție în plan.

Punct început	X / Y	Punct sfârșit	X / Y	Lungime segment (** (m)
1	471.816,53 556.445,033	2	471.793,751 556.441,523	23.048
2	471.793,751 556.441,523	3	471.792,576 556.420,937	20.62
3	471.792,576 556.420,937	4	471.806,204 556.417,777	13.99
4	471.806,204 556.417,777	5	471.818,217 556.414,321	12.5

Punct început	X / Y	Punct sfârșit	X / Y	Lungime segment (** (m)
5	471.818,217 556.414,321	1	471.816,53 556.445,033	30.758

** Lungimile segmentelor sunt determinate în planul de proiecție Stereo 70 și sunt rotunjite la 1 milimetru.

*** Distanța dintre puncte este formată din segmente cumulate ce sunt mai mici decât valoarea 1 milimetru.

Neutilizabil în Circuitul Civil

**DATE DESPRE IMOBILUL NR. 14854**

Oficiul de Cadastru și Publicitate Imobiliară MUREȘ
Biroul de Cadastru și Publicitate Imobiliară Târgu Mureș

A. Partea I. Descrierea imobilului

Nr. CF vechi:1876/N Livezeni

Nr. cadastral vechi:807

Nr. topografic:

354/2/1/1/10/1/c/1/1/1/2/3/1/1/1/1/b/2/4/1/1
/2/5**TEREN** Necunoscut**Adresa:** Loc. Corunca, Jud. Mureș

Nr. Crt	Nr cadastral Nr. topografic	Suprafața* (mp)	Observații / Referințe
A1		2.400	Sector cadastral:9 Teren neimprejmuit;

B. Partea II. Proprietari și acte

Inscrieri privitoare la dreptul de proprietate și alte drepturi reale		Referințe
5646 / 10/03/2004		
Act Notarial nr. Contract De Vanzare-Cumparare nr. 53, din 03/03/2004 emis de NP Almasan Olimpia;		
B1	Intabulare, drept de PROPRIETATE, dobandit prin Conventie, cota actuala 1/1, cota initiala 1/1	A1
	1) MACAVEIU VICTOR-MIRCEA , cas. cu 2) MACAVEIU ILKA , (bun comun)	

C. Partea III. SARCINI .

Inscrieri privind dezmembramintele dreptului de proprietate, drepturi reale de garanție și sarcini	Referințe
NU SUNT	

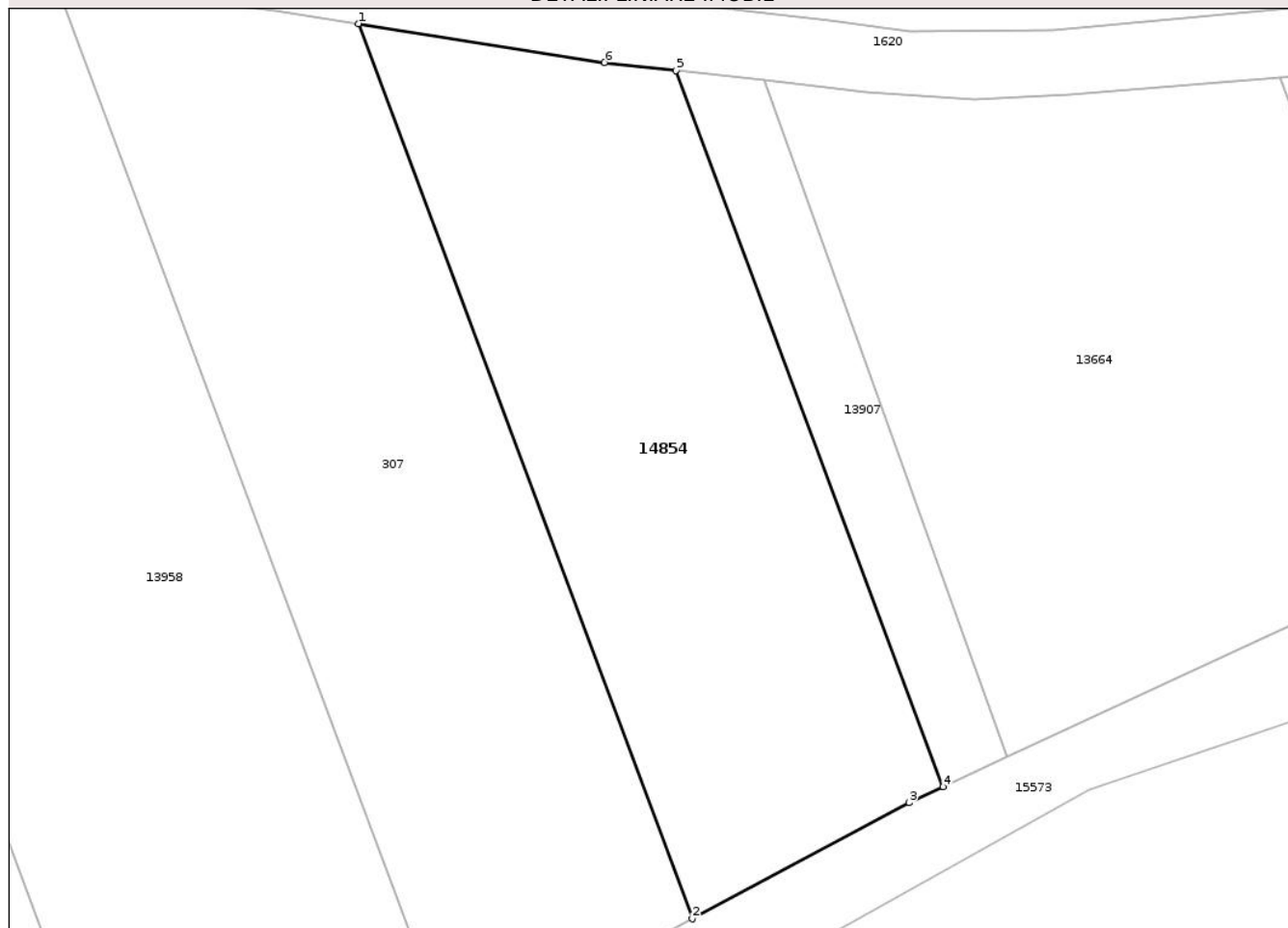
Anexa Nr. 1 La Partea I

Teren

Nr cadastral	Suprafața (mp)*	Observații / Referințe
	2.400	

* Suprafața este determinată în planul de proiecție Stereo 70.

DETALII LINIARE IMOBIL



Date referitoare la teren

Crt	Categorie folosință	Intra vilan	Suprafața (mp)	Tarla	Parcelă	Nr. topo	Observații / Referințe
1	livada	DA	1.613	46	1369/1/5	354/2/1/1/10/1/c/1/1/1/2/3/1/1/1/1/b/2/4/1/1/2/5	
2	livada	NU	787	46	1369/1/5	354/2/1/1/10/1/c/1/1/1/2/3/1/1/1/1/b/2/4/1/1/2/5	

Lungime Segmente

1) Valorile lungimilor segmentelor sunt obținute din proiecție în plan.

Punct început	X / Y	Punct sfârșit	X / Y	Lungime segment (** (m)
1	473.179,119 556.408,252	2	473.212,446 556.318,997	95.274
2	473.212,446 556.318,997	3	473.234,061 556.330,574	24.52

Punct început	X / Y	Punct sfârșit	X / Y	Lungime segment (** (m)
3	473.234,061 556.330,574	4	473.237,483 556.332,169	3.775
4	473.237,483 556.332,169	5	473.210,817 556.403,585	76.232
5	473.210,817 556.403,585	6	473.203,694 556.404,387	7.168
6	473.203,694 556.404,387	1	473.179,119 556.408,252	24.877

** Lungimile segmentelor sunt determinate în planul de proiecție Stereo 70 și sunt rotunjite la 1 milimetru.

*** Distanța dintre puncte este formată din segmente cumulate ce sunt mai mici decât valoarea 1 milimetru.

Neutilizabil în Circuitul Civil

**DATE DESPRE IMOBILUL NR. 14855**

Oficiul de Cadastru și Publicitate Imobiliară MUREȘ
Biroul de Cadastru și Publicitate Imobiliară Târgu Mureș

A. Partea I. Descrierea imobilului

TEREN Necunoscut

Adresa: Loc. Bozeni, Jud. Mureș

Nr. Crt	Nr cadastral Nr. topografic	Suprafața* (mp)	Observații / Referințe
A1		10.000	Sector cadastral:15 Teren neimprejmuit;

B. Partea II. Proprietari și acte

Inscrieri privitoare la dreptul de proprietate și alte drepturi reale		Referințe
/		
Act Normativ nr. 7, din 13/03/1996 emis de PARLAMENTUL ROMANIEI;		
B1	Intabulare, drept de PROPRIETATE, dobandit prin Lege, cota actuala 1/1, cota initiala 1/1 1) NEIDENTIFICAT NEIDENTIFICAT	A1
B2	Se noteaza mentiunea proprietar neidentificat	A1

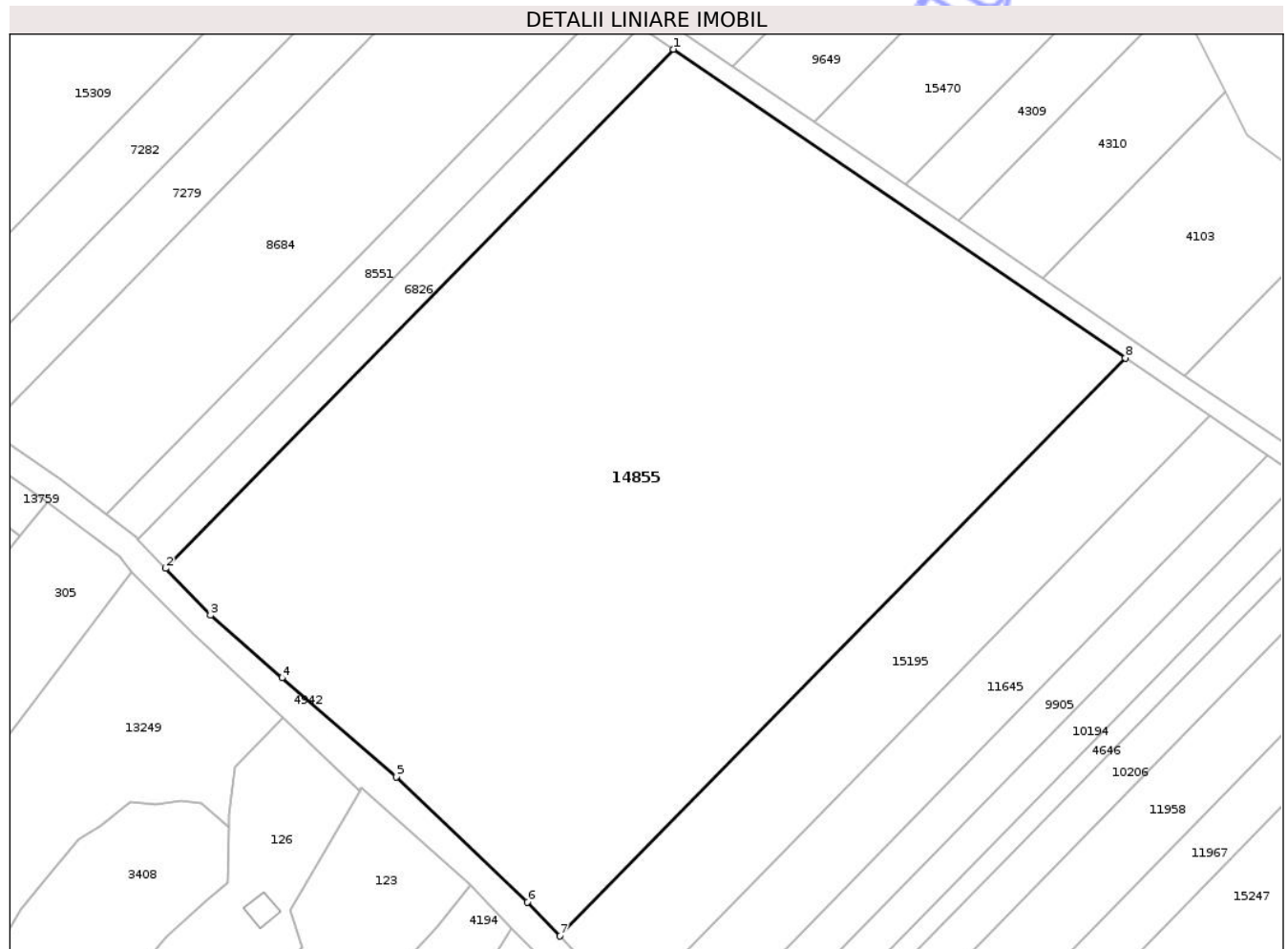
C. Partea III. SARCINI .

Inscrieri privind dezmembramintele dreptului de proprietate, drepturi reale de garanție și sarcini	Referințe
NU SUNT	

Teren

Nr cadastral	Suprafața (mp)*	Observații / Referințe
	10.000	

* Suprafața este determinată în planul de proiecție Stereo 70.



Date referitoare la teren

Crt	Categorie folosință	Intra vilan	Suprafața (mp)	Tarla	Parcelă	Nr. topo	Observații / Referințe
1	livada	DA	158	-	-	-	
2	livada	NU	9.842	-	-	-	

Lungime Segmente

1) Valorile lungimilor segmentelor sunt obținute din proiecție în plan.

Punct început	X / Y	Punct sfârșit	X / Y	Lungime segment (** (m)
1	474.856,172 559.378,263	2	474.777,119 559.297,511	113.006
2	474.777,119 559.297,511	3	474.784,07 559.290,21	10.081
3	474.784,07 559.290,21	4	474.795,23 559.280,47	14.813
4	474.795,23 559.280,47	5	474.812,98 559.265,07	23.499

Punct început	X / Y	Punct sfârșit	X / Y	Lungime segment (** (m)
5	474.812,98 559.265,07	6	474.833,46 559.245,61	28.251
6	474.833,46 559.245,61	7	474.838,511 559.240,314	7.318
7	474.838,511 559.240,314	8	474.926,523 559.330,217	125.812
8	474.926,523 559.330,217	1	474.856,172 559.378,263	85.192

** Lungimile segmentelor sunt determinate în planul de proiecție Stereo 70 și sunt rotunjite la 1 milimetru.

*** Distanța dintre puncte este formată din segmente cumulate ce sunt mai mici decât valoarea 1 milimetru.

Neutilizabil în Circuitul Civil

**DATE DESPRE IMOBILUL NR. 14856**

Oficiul de Cadastru și Publicitate Imobiliară MUREȘ
Biroul de Cadastru și Publicitate Imobiliară Târgu Mureș

A. Partea I. Descrierea imobilului

TEREN Extravilan

Adresa: Jud. Mureș

Nr. Crt	Nr cadastral Nr. topografic	Suprafața* (mp)	Observații / Referințe
A1		423	Sector cadastral:2 Teren neimprejmuit;

B. Partea II. Proprietari și acte

Inscrieri privitoare la dreptul de proprietate și alte drepturi reale		Referințe
/		
Act Normativ nr. 7, din 13/03/1996 emis de PARLAMENTUL ROMANIEI;		
B1	Intabulare, drept de PROPRIETATE, dobândit prin Lege, cota actuala 1/1, cota initiala 1/1 1) NEIDENTIFICAT NEIDENTIFICAT	A1
B2	se noteaza mentiunea rezerva comisiei locale de fond funciar	A1

C. Partea III. SARCINI .

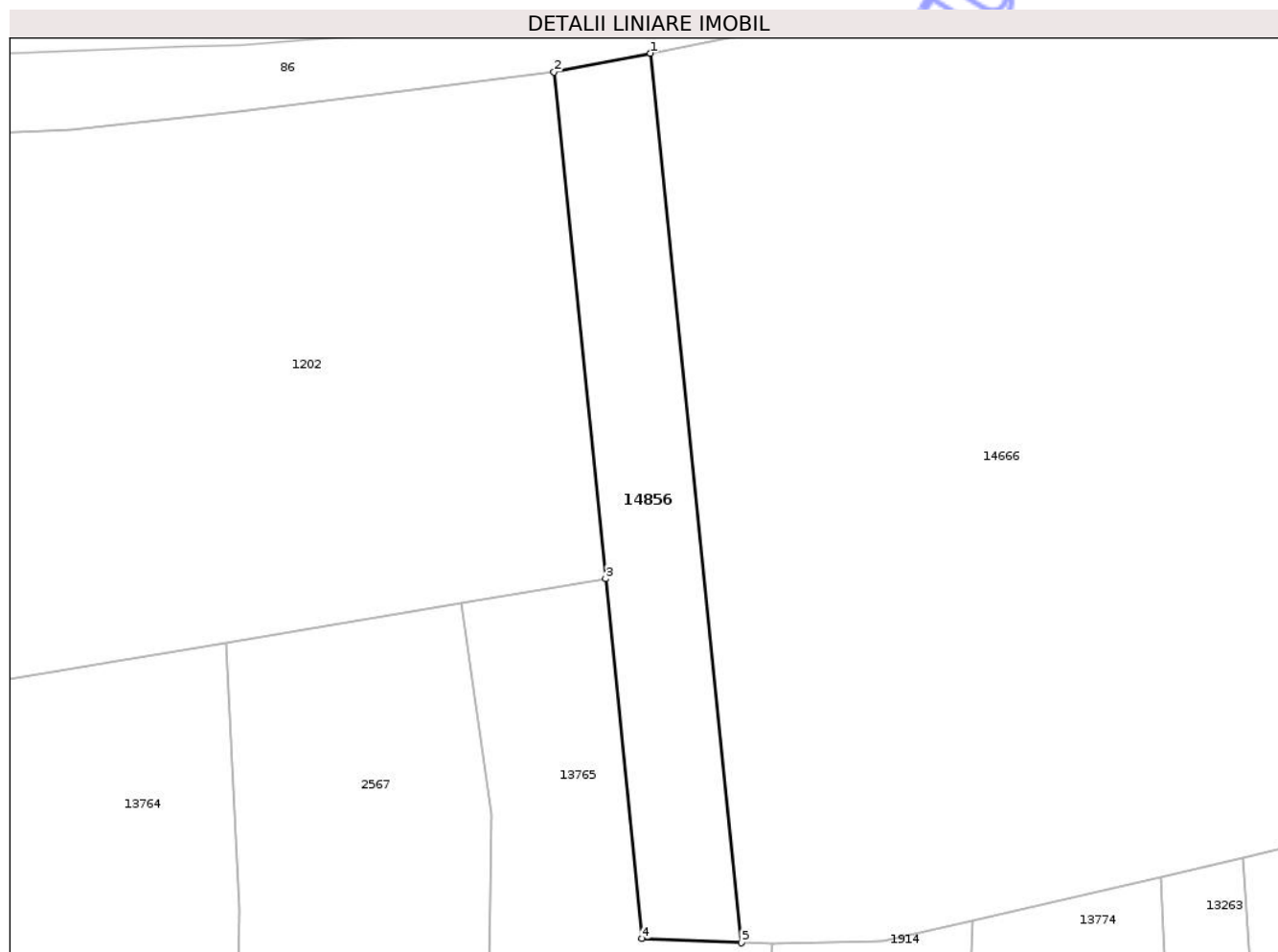
Inscrieri privind dezmembramintele dreptului de proprietate, drepturi reale de garanție și sarcini	Referințe
NU SUNT	

Anexa Nr. 1 La Partea I

Teren

Nr cadastral	Suprafața (mp)*	Observații / Referințe
	423	

* Suprafața este determinată în planul de proiecție Stereo 70.



Date referitoare la teren

Crt	Categorie folosință	Intravilan	Suprafața (mp)	Tarla	Parcelă	Nr. topo	Observații / Referințe
1	arabil	NU	423	-	-	-	

Lungime Segmente

1) Valorile lungimilor segmentelor sunt obținute din proiecție în plan.

Punct început	X / Y	Punct sfârșit	X / Y	Lungime segment (** (m)
1	470.774,18 558.531,197	2	470.767,446 558.529,878	6.862
2	470.767,446 558.529,878	3	470.771,045 558.494,434	35.626
3	470.771,045 558.494,434	4	470.773,602 558.469,267	25.297
4	470.773,602 558.469,267	5	470.780,533 558.468,977	6.937
5	470.780,533 558.468,977	1	470.774,18 558.531,197	62.543

** Lungimile segmentelor sunt determinate în planul de proiecție Stereo 70 și sunt rotunjite la 1 milimetru.

*** Distanța dintre puncte este formată din segmente cumulate ce sunt mai mici decât valoarea 1 milimetru.

Neutilizabil în Circuitul
Civil

**DATE DESPRE IMOBILUL NR. 14857**

Oficiul de Cadastru și Publicitate Imobiliară MUREȘ
Biroul de Cadastru și Publicitate Imobiliară Târgu Mureș

A. Partea I. Descrierea imobilului

TEREN Extravilan

Adresa: Jud. Mureș

Nr. Crt	Nr cadastral Nr. topografic	Suprafața* (mp)	Observații / Referințe
A1		1.412	Sector cadastral:2 Teren neimprejmuit;

B. Partea II. Proprietari și acte

Inscrieri privitoare la dreptul de proprietate și alte drepturi reale	Referințe
/	
Act Normativ nr. 7, din 13/03/1996 emis de PARLAMENTUL ROMANIEI;	
B1	Intabulare, drept de PROPRIETATE, dobândit prin Lege, cota actuala 1/1, cota initiala 1/1
	1) NEIDENTIFICAT NEIDENTIFICAT
B2	se noteaza mentiunea rezerva comisiei locale de fond funciar

C. Partea III. SARCINI .

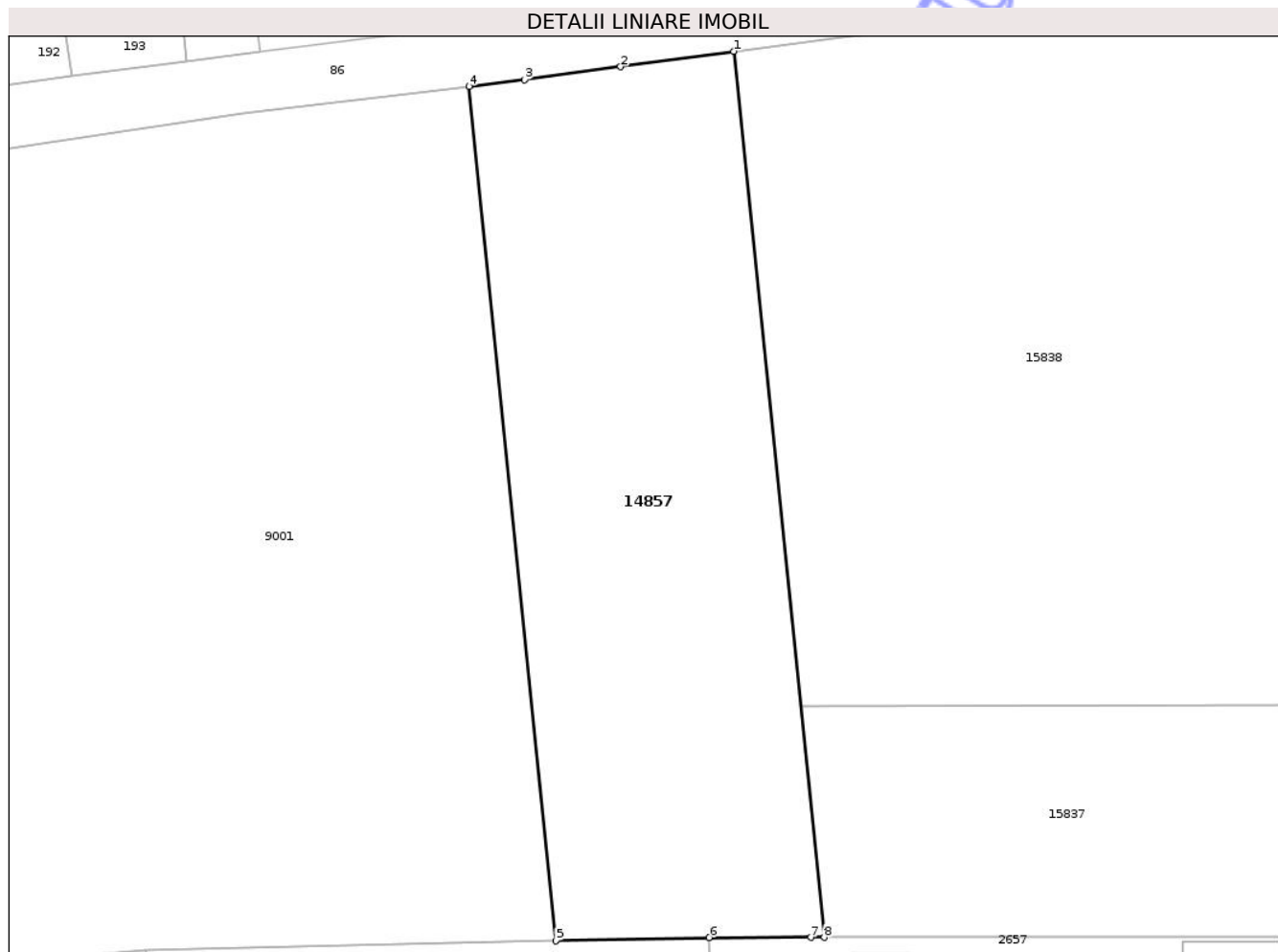
Inscrieri privind dezmembramintele dreptului de proprietate, drepturi reale de garanție și sarcini	Referințe
NU SUNT	

Anexa Nr. 1 La Partea I

Teren

Nr cadastral	Suprafața (mp)*	Observații / Referințe
	1.412	

* Suprafața este determinată în planul de proiecție Stereo 70.



Date referitoare la teren

Crt	Categorie folosință	Intra vilan	Suprafața (mp)	Tarla	Parcelă	Nr. topo	Observații / Referințe
1	arabil	NU	1.412	-	-	-	

Lungime Segmente

1) Valorile lungimilor segmentelor sunt obținute din proiecție în plan.

Punct început	X / Y	Punct sfârșit	X / Y	Lungime segment (** (m)
1	471.077,348 558.597,497	2	471.068,556 558.596,302	8.873
2	471.068,556 558.596,302	3	471.061,079 558.595,282	7.546
3	471.061,079 558.595,282	4	471.056,762 558.594,769	4.347
4	471.056,762 558.594,769	5	471.063,525 558.528,332	66.78
5	471.063,525 558.528,332	6	471.075,449 558.528,595	11.927

Punct început	X / Y	Punct sfârșit	X / Y	Lungime segment (** (m)
6	471.075,449 558.528,595	7	471.083,366 558.528,604	7.917
7	471.083,366 558.528,604	8	471.084,413 558.528,605	1.047
8	471.084,413 558.528,605	1	471.077,348 558.597,497	69.253

** Lungimile segmentelor sunt determinate în planul de proiecție Stereo 70 și sunt rotunjite la 1 milimetru.

*** Distanța dintre puncte este formată din segmente cumulate ce sunt mai mici decât valoarea 1 milimetru.

Neutilizabil în Circuitul Civil

**DATE DESPRE IMOBILUL NR. 14858**

Oficiul de Cadastru și Publicitate Imobiliară MUREȘ
Biroul de Cadastru și Publicitate Imobiliară Târgu Mureș

A. Partea I. Descrierea imobilului

TEREN Intravilan

Adresa: Loc. Corunca, Jud. Mureș

Nr. Crt	Nr cadastral Nr. topografic	Suprafața* (mp)	Observații / Referințe
A1		1.332	Sector cadastral:2 Teren neimprejmuit;

B. Partea II. Proprietari și acte

Inscrieri privitoare la dreptul de proprietate și alte drepturi reale	Referințe
/	
Act Administrativ nr. 1705, din 29/11/2006 emis de Guvernul Romaniei (Act Normativ nr. 107 din 25.09.1996, emis de Parlamentul Romaniei);	
B1	A1
Intabulare, drept de PROPRIETATE, dobandit prin Lege, cota actuala 1/1, cota initiala 1/1 1) STATUL ROMAN, CIF:9999999999999	
Act Normativ nr. 107, din 05/09/2002 emis de Guvernul Romaniei;	
B2	A1
Intabulare, drept de ADMINISTRARE, dobandit prin Lege, cota actuala 1/1, cota initiala 1/1 1) ADMINISTRAȚIA NAȚIONALĂ "APELE ROMÂNE", CIF:11751186, prin Administratia Bazinala de Apa Mures	

C. Partea III. SARCINI .

Inscrieri privind dezmembramintele dreptului de proprietate, drepturi reale de garanție și sarcini	Referințe
NU SUNT	

Punct început	X / Y	Punct sfârșit	X / Y	Lungime segment (** (m)
6	470.228,109 557.945,421	7	470.216,737 557.951,142	12.73
7	470.216,737 557.951,142	8	470.230,048 557.911,656	41.669
8	470.230,048 557.911,656	9	470.231,459 557.907,996	3.923
9	470.231,459 557.907,996	10	470.235,995 557.879,037	29.312
10	470.235,995 557.879,037	11	470.240,889 557.852,454	27.03
11	470.240,889 557.852,454	12	470.246,391 557.821,395	31.543
12	470.246,391 557.821,395	13	470.251,066 557.791,814	29.948
13	470.251,066 557.791,814	14	470.253,283 557.775,79	16.177
14	470.253,283 557.775,79	15	470.254,591 557.766,341	9.539
15	470.254,591 557.766,341	16	470.254,976 557.762,245	4.114
16	470.254,976 557.762,245	1	470.262,687 557.761,342	7.764

** Lungimile segmentelor sunt determinate în planul de proiecție Stereo 70 și sunt rotunjite la 1 milimetru.

*** Distanța dintre puncte este formată din segmente cumulate ce sunt mai mici decât valoarea 1 milimetru.

**DATE DESPRE IMOBILUL NR. 14859**

Oficiul de Cadastru și Publicitate Imobiliară MUREȘ
Biroul de Cadastru și Publicitate Imobiliară Târgu Mureș

A. Partea I. Descrierea imobilului

TEREN Intravilan

Adresa: Loc. Corunca, Jud. Mureș

Nr. Crt	Nr cadastral Nr. topografic	Suprafața* (mp)	Observații / Referințe
A1		1.818	Sector cadastral:0 Teren neimprejmuit;

B. Partea II. Proprietari și acte

Inscrieri privitoare la dreptul de proprietate și alte drepturi reale		Referințe
/		
Act Normativ nr. 7, din 13/03/1996 emis de PARLAMENTUL ROMANIEI;		
B1	Intabulare, drept de PROPRIETATE, dobândit prin Lege, cota actuala 1/1, cota initiala 1/1 1) NEIDENTIFICAT NEIDENTIFICAT	A1
B2	Se noteaza mentiunea proprietar neidentificat	A1

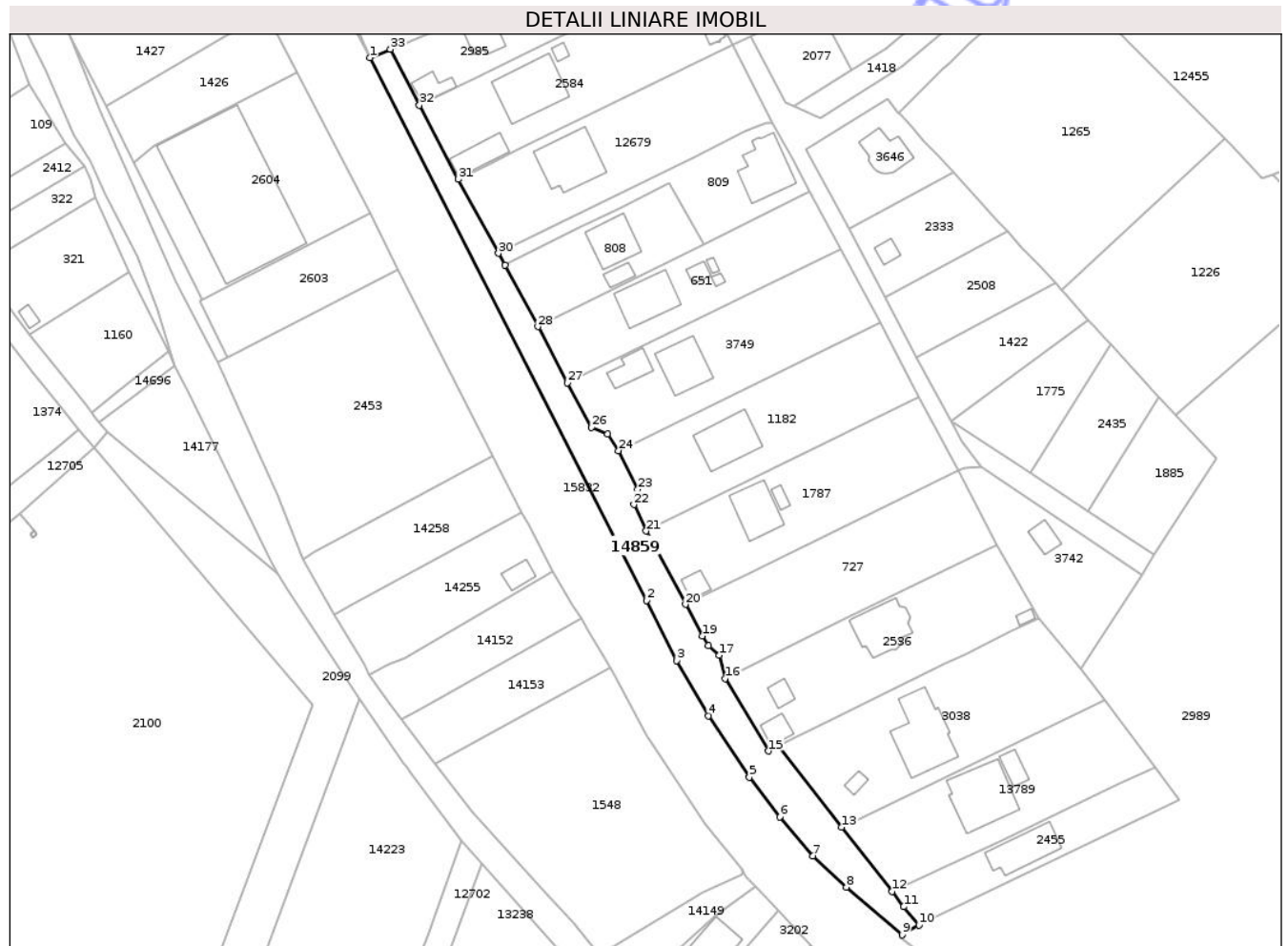
C. Partea III. SARCINI .

Inscrieri privind dezmembramintele dreptului de proprietate, drepturi reale de garanție și sarcini	Referințe
NU SUNT	

Teren

Nr cadastral	Suprafața (mp)*	Observații / Referințe
	1.818	

* Suprafața este determinată în planul de proiecție Stereo 70.



Date referitoare la teren

Crt	Categorie folosință	Intra vilan	Suprafața (mp)	Tarla	Parcelă	Nr. topo	Observații / Referințe
1	curți constructii	DA	1.818	-	-	-	

Lungime Segmente

1) Valorile lungimilor segmentelor sunt obținute din proiecție în plan.

Punct început	X / Y	Punct sfârșit	X / Y	Lungime segment (** (m)
1	470.241,938 557.347,998	2	470.307,934 557.218,604	145.252
3	470.315,182 557.204,226	4	470.322,741 557.191,095	15.151
5	470.332,482 557.176,405	6	470.339,768 557.166,937	11.947
7	470.347,678 557.157,663	8	470.355,627 557.150,221	10.889
9	470.369,022 557.138,821	10	470.372,991 557.141,169	4.612

Punct început	X / Y	Punct sfârșit	X / Y	Lungime segment (** (m)
2	470.307,934 557.218,604	3	470.315,182 557.204,226	16.102
4	470.322,741 557.191,095	5	470.332,482 557.176,405	17.626
6	470.339,768 557.166,937	7	470.347,678 557.157,663	12.189
8	470.355,627 557.150,221	9	470.369,022 557.138,821	17.589
10	470.372,991 557.141,169	11	470.369,363 557.145,533	5.675

Punct început	X / Y	Punct sfârșit	X / Y	Lungime segment (** (m))
11	470.369,363 557.145,533	12	470.366,601 557.149,172	4.568
13	470.354,472 557.164,523	14	470.339,289 557.183,882	24.603
15	470.337,094 557.182,679	16	470.326,749 557.199,987	20.164
17	470.325,328 557.205,511	18	470.322,732 557.207,83	3.481
19	470.321,225 557.210,113	20	470.317,226 557.217,638	8.522
21	470.307,889 557.235,147	22	470.304,919 557.241,437	6.956
23	470.305,866 557.245,093	24	470.301,248 557.254,316	10.315
25	470.298,69 557.258,317	26	470.294,845 557.259,851	4.14
27	470.289,064 557.270,519	28	470.282,009 557.283,864	15.095
29	470.274,164 557.298,602	30	470.272,568 557.301,367	3.193
31	470.262,96 557.319,008	32	470.253,705 557.336,675	19.944
33	470.246,781 557.350,05	1	470.241,938 557.347,998	5.26

Punct început	X / Y	Punct sfârșit	X / Y	Lungime segment (** (m))
12	470.366,601 557.149,172	13	470.354,472 557.164,523	19.564
14	470.339,289 557.183,882	15	470.337,094 557.182,679	2.503
16	470.326,749 557.199,987	17	470.325,328 557.205,511	5.704
18	470.322,732 557.207,83	19	470.321,225 557.210,113	2.736
20	470.317,226 557.217,638	21	470.307,889 557.235,147	19.843
22	470.304,919 557.241,437	23	470.305,866 557.245,093	3.777
24	470.301,248 557.254,316	25	470.298,69 557.258,317	4.749
26	470.294,845 557.259,851	27	470.289,064 557.270,519	12.134
28	470.282,009 557.283,864	29	470.274,164 557.298,602	16.696
30	470.272,568 557.301,367	31	470.262,96 557.319,008	20.088
32	470.253,705 557.336,675	33	470.246,781 557.350,05	15.061

** Lungimile segmentelor sunt determinate în planul de proiecție Stereo 70 și sunt rotunjite la 1 milimetru.

*** Distanța dintre puncte este formată din segmente cumulate ce sunt mai mici decât valoarea 1 milimetru.

**DATE DESPRE IMOBILUL NR. 14860**

Oficiul de Cadastru și Publicitate Imobiliară MUREȘ
Biroul de Cadastru și Publicitate Imobiliară Târgu Mureș

A. Partea I. Descrierea imobilului

TEREN Intravilan

Adresa: Loc. Corunca, Jud. Mureș

Nr. Crt	Nr cadastral Nr. topografic	Suprafața* (mp)	Observații / Referințe
A1		380	Sector cadastral:11 Teren neimprejmuit;

B. Partea II. Proprietari și acte

Inscrieri privitoare la dreptul de proprietate și alte drepturi reale		Referințe
/		
Act Normativ nr. 7, din 13/03/1996 emis de PARLAMENTUL ROMANIEI;		
B1	Intabulare, drept de PROPRIETATE, dobândit prin Lege, cota actuala 1/1, cota initiala 1/1 1) NEIDENTIFICAT NEIDENTIFICAT	A1
B2	Se noteaza mentiunea proprietar neidentificat	A1

C. Partea III. SARCINI .

Inscrieri privind dezmembramintele dreptului de proprietate, drepturi reale de garanție și sarcini	Referințe
NU SUNT	

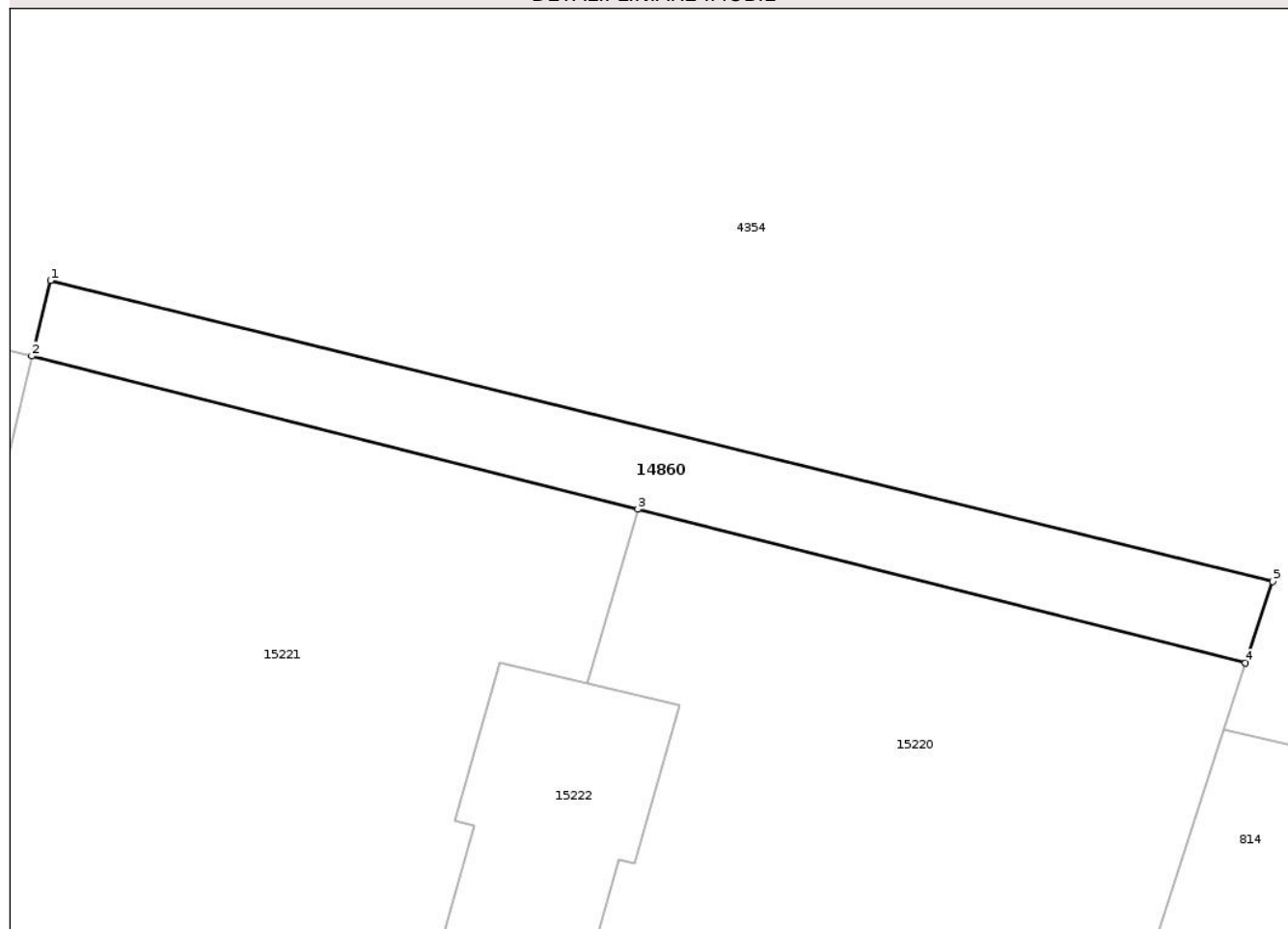
Anexa Nr. 1 La Partea I

Teren

Nr cadastral	Suprafața (mp)*	Observații / Referințe
	380	

* Suprafața este determinată în planul de proiecție Stereo 70.

DETALII LINIARE IMOBIL



Date referitoare la teren

Crt	Categorie folosință	Intra vilan	Suprafața (mp)	Tarla	Parcelă	Nr. topo	Observații / Referințe
1	padure	DA	380	-	-	-	

Lungime Segmente

1) Valorile lungimilor segmentelor sunt obținute din proiecție în plan.

Punct început	X / Y	Punct sfârșit	X / Y	Lungime segment (** (m)
1	472.392,533 556.739,0	2	472.391,404 556.734,401	4.736
2	472.391,404 556.734,401	3	472.428,301 556.725,077	38.057
3	472.428,301 556.725,077	4	472.465,308 556.715,724	38.171
4	472.465,308 556.715,724	5	472.466,967 556.720,685	5.231
5	472.466,967 556.720,685	1	472.392,533 556.739,0	76.654

** Lungimile segmentelor sunt determinate în planul de proiecție Stereo 70 și sunt rotunjite la 1 milimetru.

*** Distanța dintre puncte este formată din segmente cumulate ce sunt mai mici decât valoarea 1 milimetru.

Neutilizabil în Circuitul
Civil

**DATE DESPRE IMOBILUL NR. 14861**

Oficiul de Cadastru și Publicitate Imobiliară MUREȘ
Biroul de Cadastru și Publicitate Imobiliară Târgu Mureș

A. Partea I. Descrierea imobilului

TEREN Intravilan

Adresa: Loc. Corunca, Jud. Mureș

Nr. Crt	Nr cadastral Nr. topografic	Suprafața* (mp)	Observații / Referințe
A1		108	Sector cadastral:2 Teren neimprejmuit;

B. Partea II. Proprietari și acte

Inscrieri privitoare la dreptul de proprietate și alte drepturi reale		Referințe
/		
Act Normativ nr. 7, din 13/03/1996 emis de PARLAMENTUL ROMANIEI;		
B1	Intabulare, drept de PROPRIETATE, dobândit prin Lege, cota actuala 1/1, cota initiala 1/1 1) NEIDENTIFICAT NEIDENTIFICAT	A1
B2	Se noteaza mentiunea proprietar neidentificat	A1

C. Partea III. SARCINI .

Inscrieri privind dezmembramintele dreptului de proprietate, drepturi reale de garanție și sarcini	Referințe
NU SUNT	

Teren

Nr cadastral	Suprafața (mp)*	Observații / Referințe
	108	

* Suprafața este determinată în planul de proiecție Stereo 70.



Date referitoare la teren

Crt	Categorie folosință	Intra vilan	Suprafața (mp)	Tarla	Parcelă	Nr. topo	Observații / Referințe
1	arabil	DA	108	-	-	-	

Lungime Segmente

1) Valorile lungimilor segmentelor sunt obținute din proiecție în plan.

Punct început	X / Y	Punct sfârșit	X / Y	Lungime segment (** (m)
1	470.351,926 557.995,15	2	470.348,472 557.988,669	7.344
2	470.348,472 557.988,669	3	470.336,964 557.966,88	24.641
3	470.336,964 557.966,88	4	470.320,674 557.936,21	34.728
4	470.320,674 557.936,21	5	470.320,866 557.936,101	0.221
5	470.320,866 557.936,101	6	470.303,978 557.904,141	36.148

Punct început	X / Y	Punct sfârșit	X / Y	Lungime segment (** (m)
6	470.303,978 557.904,141	7	470.304,337 557.903,855	0.459
7	470.304,337 557.903,855	8	470.352,738 557.994,681	102.918
8	470.352,738 557.994,681	9	470.369,101 558.025,381	34.788
9	470.369,101 558.025,381	10	470.368,427 558.025,779	0.783
10	470.368,427 558.025,779	11	470.361,63 558.013,356	14.161
11	470.361,63 558.013,356	1	470.351,926 557.995,15	20.631

** Lungimile segmentelor sunt determinate în planul de proiecție Stereo 70 și sunt rotunjite la 1 milimetru.

*** Distanța dintre puncte este formată din segmente cumulate ce sunt mai mici decât valoarea 1 milimetru.

Neutilizabil în Circuitul Civil

**DATE DESPRE IMOBILUL NR. 14862**

Oficiul de Cadastru și Publicitate Imobiliară MUREȘ
Biroul de Cadastru și Publicitate Imobiliară Târgu Mureș

A. Partea I. Descrierea imobilului

TEREN Intravilan

Adresa: Loc. Corunca, Jud. Mureș

Nr. Crt	Nr cadastral Nr. topografic	Suprafața* (mp)	Observații / Referințe
A1		106	Sector cadastral:4 Teren neimprejmuit;

B. Partea II. Proprietari și acte

Inscrieri privitoare la dreptul de proprietate și alte drepturi reale		Referințe
/		
Act Normativ nr. 7, din 13/03/1996 emis de PARLAMENTUL ROMANIEI;		
B1	Intabulare, drept de PROPRIETATE, dobândit prin Lege, cota actuala 1/1, cota initiala 1/1 1) NEIDENTIFICAT NEIDENTIFICAT	A1
B2	Se noteaza mentiunea proprietar neidentificat	A1

C. Partea III. SARCINI .

Inscrieri privind dezmembramintele dreptului de proprietate, drepturi reale de garanție și sarcini	Referințe
NU SUNT	

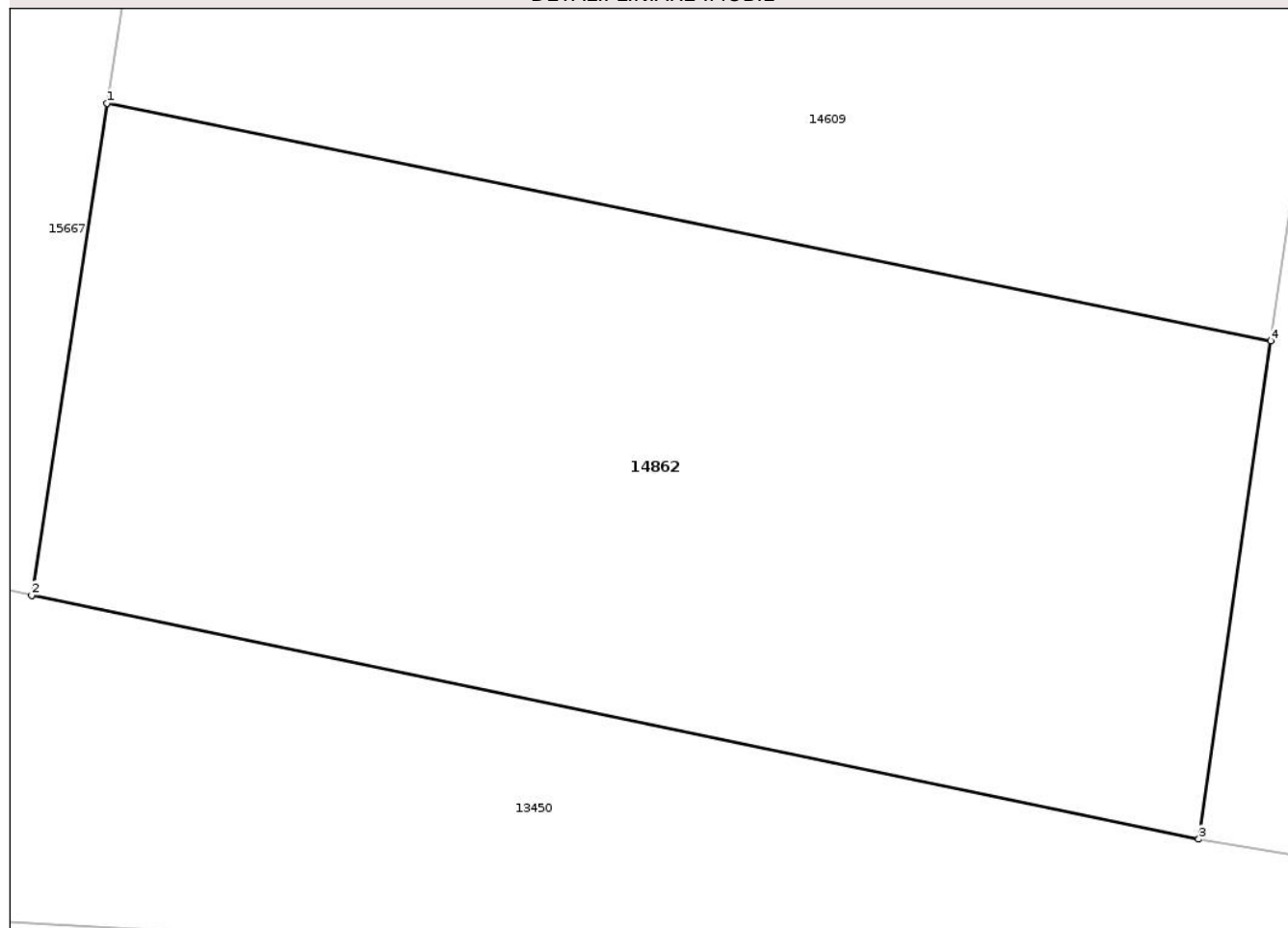
Anexa Nr. 1 La Partea I

Teren

Nr cadastral	Suprafața (mp)*	Observații / Referințe
	106	

* Suprafața este determinată în planul de proiecție Stereo 70.

DETALII LINIARE IMOBIL



Date referitoare la teren

Crt	Categorie folosință	Intra vilan	Suprafața (mp)	Tarla	Parcelă	Nr. topo	Observații / Referințe
1	arabil	DA	106	-	-	-	

Lungime Segmente

1) Valorile lungimilor segmentelor sunt obținute din proiecție în plan.

Punct început	X / Y	Punct sfârșit	X / Y	Lungime segment (** (m))
1	470.752,2 557.653,972	2	470.751,196 557.647,404	6.644
2	470.751,196 557.647,404	3	470.766,793 557.644,145	15.934
3	470.766,793 557.644,145	4	470.767,756 557.650,799	6.723
4	470.767,756 557.650,799	1	470.752,2 557.653,972	15.876

** Lungimile segmentelor sunt determinate în planul de proiecție Stereo 70 și sunt rotunjite la 1 milimetru.

*** Distanţa dintre puncte este formată din segmente cumulate ce sunt mai mici decât valoarea 1 milimetru.

Neutilizabil în Circuitul
Civil



DATE DESPRE IMOBILUL NR. 14865

Oficiul de Cadastru și Publicitate Imobiliară MUREȘ
Biroul de Cadastru și Publicitate Imobiliară Târgu Mureș

A. Partea I. Descrierea imobilului

TEREN Intravilan

Adresa: Loc. Corunca, Str Banatului, Nr. 7, Jud. Mureș

Nr. Crt	Nr cadastral Nr. topografic	Suprafața* (mp)	Observații / Referințe
A1		1.631	Sector cadastral:10 Teren neimprejmuit;

B. Partea II. Proprietari și acte

Inscrieri privitoare la dreptul de proprietate și alte drepturi reale	Referințe
/	
Act Normativ nr. 7, din 13/03/1996 emis de PARLAMENTUL ROMANIEI;	
B1	Intabulare, drept de PROPRIETATE, dobândit prin Lege, cota actuala 1/1, cota initiala 1/1
	1) NEIDENTIFICAT NEIDENTIFICAT
B2	se noteaza existenta a mai multi proprietari asupra aceluiasi imobil, care au dobândit dreptul de proprietate in baza urmatoarelor actelor juridice diferite - act notarial nr. 2484/08.11.2007 emis de NP Delia Ciocca intabulat in CF 51803 provenita din sporadic in favoarea numitului CRACIUN CIPRIAN, in cota de 1/4; - act notarial nr. 1426/07.08.2013 emis de NP Ciocca Delia Simona intabulat in CF 51803 provenita din sporadic in favoarea numitului CRACIUN CIPRIAN, in cota de 1/4; - act notarial nr. 916/22.05.2018 emis de NP Benta Andrea Loredana intabulat in CF 51803 provenita din sporadic in favoarea numitilor CRACIUN CRACIUN si CRACIUN RALUCA-DANIELA, bun comun, in cota de 1/2; si - act notraial nr. 1008/12.03.2007 emis de NP Albulescu Marcela Felicia intabulat CF 54616 provenita din sporadic in favoarea numitilor STEIN LORAND-TIBOR cas. cu STEIN GYONGYVER-DELIA, bun comun, in cota de 1/1

C. Partea III. SARCINI .

Inscrieri privind dezmembramintele dreptului de proprietate, drepturi reale de garanție și sarcini	Referințe
NU SUNT	

Anexa Nr. 1 La Partea I

Teren

Nr cadastral	Suprafața (mp)*	Observații / Referințe
	1.631	

* Suprafața este determinată în planul de proiecție Stereo 70.



Date referitoare la teren

Crt	Categorie folosință	Intra vilan	Suprafața (mp)	Tarla	Parcelă	Nr. topo	Observații / Referințe
1	arabil	DA	1.631	-	-	-	

Lungime Segmente

1) Valorile lungimilor segmentelor sunt obținute din proiecție în plan.

Punct început	X / Y	Punct sfârșit	X / Y	Lungime segment (** (m)
1	472.130,294 556.810,63	2	472.103,879 556.713,071	101.072
2	472.103,879 556.713,071	3	472.119,532 556.708,888	16.202
3	472.119,532 556.708,888	4	472.145,904 556.807,252	101.838
4	472.145,904 556.807,252	1	472.130,294 556.810,63	15.971

** Lungimile segmentelor sunt determinate în planul de proiecție Stereo 70 și sunt rotunjite la 1 milimetru.

*** Distanţa dintre puncte este formată din segmente cumulate ce sunt mai mici decât valoarea 1 milimetru.

Neutilizabil în Circuitul
Civil

**DATE DESPRE IMOBILUL NR. 14866**

Oficiul de Cadastru și Publicitate Imobiliară MUREȘ
Biroul de Cadastru și Publicitate Imobiliară Târgu Mureș

A. Partea I. Descrierea imobilului

TEREN Intravilan

Adresa: Loc. Corunca, Jud. Mureș

Nr. Crt	Nr cadastral Nr. topografic	Suprafața* (mp)	Observații / Referințe
A1		137	Sector cadastral:10 Teren neimprejmuit;

B. Partea II. Proprietari și acte

Inscrieri privitoare la dreptul de proprietate și alte drepturi reale		Referințe
/		
Act Normativ nr. 7, din 13/03/1996 emis de PARLAMENTUL ROMANIEI;		
B1	Intabulare, drept de PROPRIETATE, dobândit prin Lege, cota actuala 1/1, cota initiala 1/1 1) NEIDENTIFICAT NEIDENTIFICAT	A1
B2	Se noteaza mentiunea proprietar neidentificat	A1

C. Partea III. SARCINI .

Inscrieri privind dezmembramintele dreptului de proprietate, drepturi reale de garanție și sarcini	Referințe
NU SUNT	

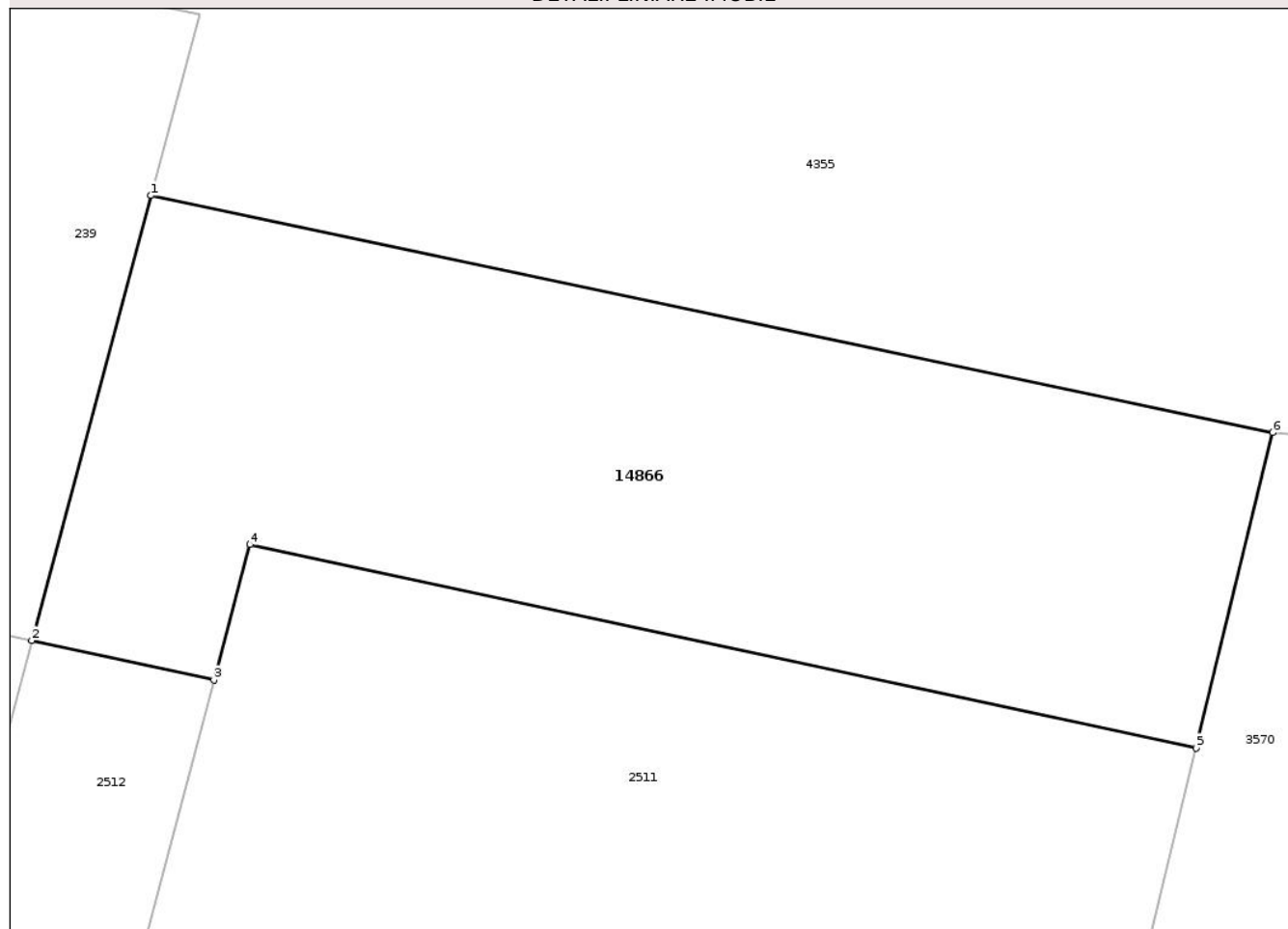
Anexa Nr. 1 La Partea I

Teren

Nr cadastral	Suprafața (mp)*	Observații / Referințe
	137	

* Suprafața este determinată în planul de proiecție Stereo 70.

DETALII LINIARE IMOBIL



Date referitoare la teren

Crt	Categorie folosință	Intravilan	Suprafața (mp)	Tarla	Parcelă	Nr. topo	Observații / Referințe
1	arabil	DA	137	-	-	-	

Lungime Segmente

1) Valorile lungimilor segmentelor sunt obținute din proiecție în plan.

Punct început	X / Y	Punct sfârșit	X / Y	Lungime segment (** (m)
1	472.148,122 556.815,526	2	472.145,904 556.807,252	8.566
2	472.145,904 556.807,252	3	472.149,293 556.806,518	3.468
3	472.149,293 556.806,518	4	472.149,959 556.809,033	2.602
4	472.149,959 556.809,033	5	472.167,574 556.805,253	18.016
5	472.167,574 556.805,253	6	472.169,0 556.811,117	6.035

Punct început	X / Y	Punct sfârșit	X / Y	Lungime segment (** (m)
6	472.169,0 556.811,117	1	472.148,122 556.815,526	21.338

** Lungimile segmentelor sunt determinate în planul de proiecție Stereo 70 și sunt rotunjite la 1 milimetru.

*** Distanța dintre puncte este formată din segmente cumulate ce sunt mai mici decât valoarea 1 milimetru.

Neutilizabil în Circuitul Civil

**DATE DESPRE IMOBILUL NR. 14867**

Oficiul de Cadastru și Publicitate Imobiliară MUREȘ
Biroul de Cadastru și Publicitate Imobiliară Târgu Mureș

A. Partea I. Descrierea imobilului

TEREN Intravilan

Adresa: Loc. Corunca, Jud. Mureș

Nr. Crt	Nr cadastral Nr. topografic	Suprafața* (mp)	Observații / Referințe
A1		1.113	Sector cadastral:9 Teren neimprejmuit;

B. Partea II. Proprietari și acte

Inscrieri privitoare la dreptul de proprietate și alte drepturi reale		Referințe
/		
Act Normativ nr. 7, din 13/03/1996 emis de PARLAMENTUL ROMANIEI;		
B1	Intabulare, drept de PROPRIETATE, dobandit prin Lege, cota actuala 1/1, cota initiala 1/1 1) NEIDENTIFICAT NEIDENTIFICAT	A1
B2	Se noteaza mentiunea proprietar neidentificat	A1

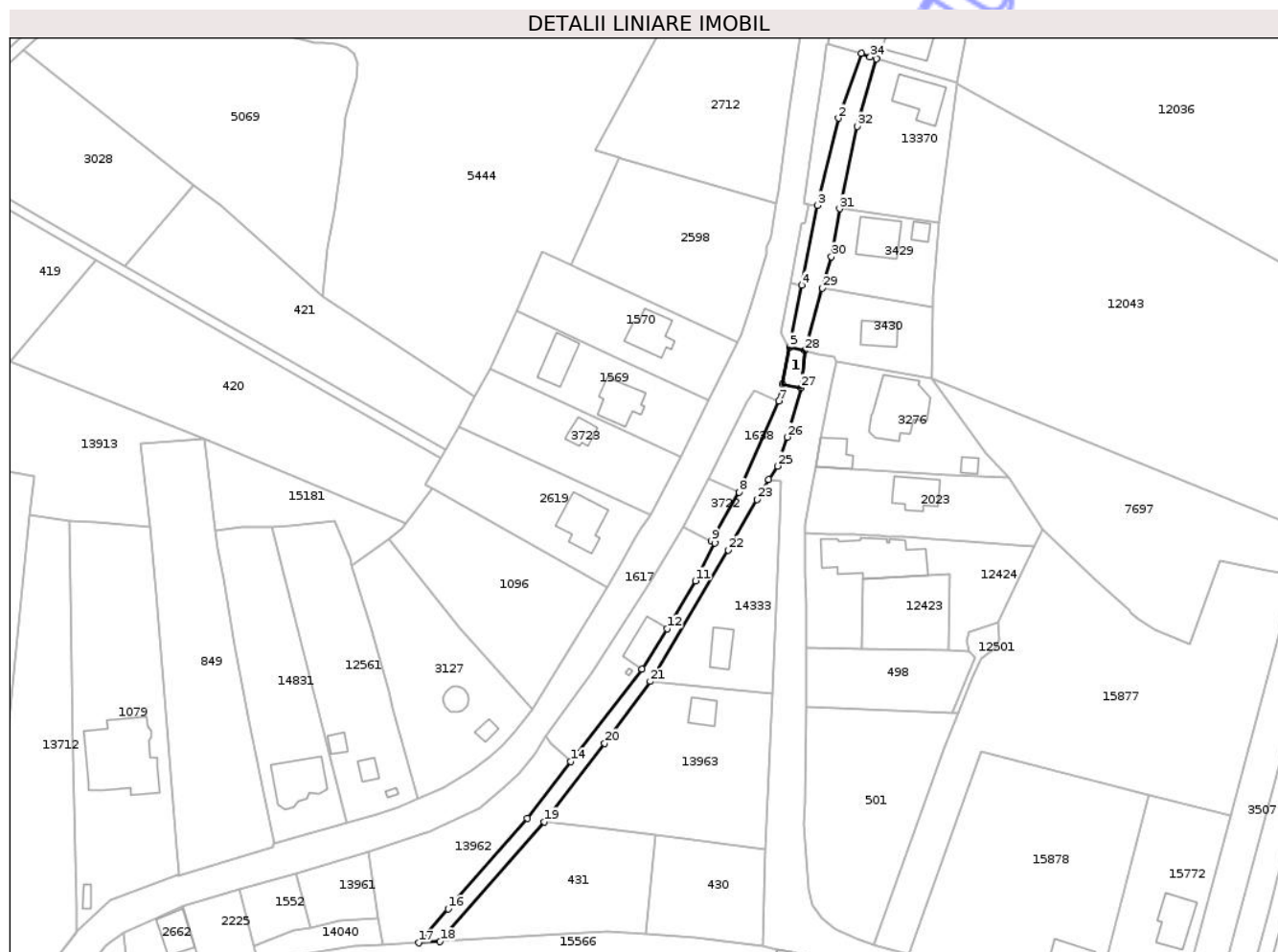
C. Partea III. SARCINI .

Inscrieri privind dezmembramintele dreptului de proprietate, drepturi reale de garanție și sarcini	Referințe
NU SUNT	

Teren

Nr cadastral	Suprafața (mp)*	Observații / Referințe
	1.113	

* Suprafața este determinată în planul de proiecție Stereo 70.



Date referitoare la teren

Crt	Categorie folosință	Intra vilan	Suprafața (mp)	Tarla	Parcelă	Nr. topo	Observații / Referințe
1	neproductiv	DA	1.113	-	-	-	

Date referitoare la construcții

Crt	Număr	Destinație construcție	Supraf. (mp)	Situație juridică	Observații / Referințe
A1.1	0	construcții industriale și edilitare	40	Fara acte	Nr. niveluri:1; S. construita la sol:40 mp; Podet

Lungime Segmente

1) Valorile lungimilor segmentelor sunt obținute din proiecție în plan.

Punct început	X / Y	Punct sfârșit	X / Y	Lungime segment (** (m)	Punct început	X / Y	Punct sfârșit	X / Y	Lungime segment (** (m)
1	471.805,985 556.313,379	2	471.800,237 556.297,068	17.294	2	471.800,237 556.297,068	3	471.794,978 556.275,172	22.519
3	471.794,978 556.275,172	4	471.791,069 556.255,157	20.393	4	471.791,069 556.255,157	5	471.788,027 556.239,615	15.837
5	471.788,027 556.239,615	6	471.786,266 556.230,291	9.489	6	471.786,266 556.230,291	7	471.785,311 556.226,104	4.295

Punct început	X / Y	Punct sfârșit	X / Y	Lungime segment (** (m))	Punct început	X / Y	Punct sfârșit	X / Y	Lungime segment (** (m))
7	471.785,311 556.226,104	8	471.775,313 556.203,233	24.961	8	471.775,313 556.203,233	9	471.768,346 556.190,853	14.206
9	471.768,346 556.190,853	10	471.769,179 556.190,434	0.932	10	471.769,179 556.190,434	11	471.764,361 556.180,946	10.641
11	471.764,361 556.180,946	12	471.757,202 556.168,91	14.004	12	471.757,202 556.168,91	13	471.750,914 556.158,849	11.864
13	471.750,914 556.158,849	14	471.733,008 556.135,604	29.342	14	471.733,008 556.135,604	15	471.722,068 556.121,402	17.927
15	471.722,068 556.121,402	16	471.702,215 556.098,598	30.235	16	471.702,215 556.098,598	17	471.694,818 556.090,103	11.264
17	471.694,818 556.090,103	18	471.700,183 556.090,415	5.374	18	471.700,183 556.090,415	19	471.726,36 556.120,481	39.865
19	471.726,36 556.120,481	20	471.741,543 556.140,176	24.868	20	471.741,543 556.140,176	21	471.753,033 556.155,686	19.302
21	471.753,033 556.155,686	22	471.772,625 556.188,701	38.391	22	471.772,625 556.188,701	23	471.779,775 556.201,381	14.557
23	471.779,775 556.201,381	24	471.782,731 556.206,434	5.854	24	471.782,731 556.206,434	25	471.784,979 556.209,718	3.98
25	471.784,979 556.209,718	26	471.787,373 556.217,031	7.695	26	471.787,373 556.217,031	27	471.790,873 556.229,38	12.835
27	471.790,873 556.229,38	28	471.791,827 556.238,72	9.389	28	471.791,827 556.238,72	29	471.796,265 556.254,392	16.288
29	471.796,265 556.254,392	30	471.798,505 556.262,299	8.218	30	471.798,505 556.262,299	31	471.800,586 556.274,362	12.241
31	471.800,586 556.274,362	32	471.805,024 556.295,017	21.126	32	471.805,024 556.295,017	33	471.809,878 556.311,96	17.625
33	471.809,878 556.311,96	34	471.808,242 556.312,435	1.704	34	471.808,242 556.312,435	1	471.805,985 556.313,379	2.446

** Lungimile segmentelor sunt determinate în planul de proiecție Stereo 70 și sunt rotunjite la 1 milimetru.

*** Distanța dintre puncte este formată din segmente cumulate ce sunt mai mici decât valoarea 1 milimetru.

**DATE DESPRE IMOBILUL NR. 14868**

Oficiul de Cadastru și Publicitate Imobiliară MUREȘ
Biroul de Cadastru și Publicitate Imobiliară Târgu Mureș

A. Partea I. Descrierea imobilului

TEREN Intravilan

Adresa: Loc. Corunca, Jud. Mureș

Nr. Crt	Nr cadastral Nr. topografic	Suprafața* (mp)	Observații / Referințe
A1		62	Sector cadastral:4 Teren neimprejmuit;

B. Partea II. Proprietari și acte

Inscrieri privitoare la dreptul de proprietate și alte drepturi reale		Referințe
/		
Act Normativ nr. 7, din 13/03/1996 emis de PARLAMENTUL ROMANIEI;		
B1	Intabulare, drept de PROPRIETATE, dobandit prin Lege, cota actuala 1/1, cota initiala 1/1 1) NEIDENTIFICAT NEIDENTIFICAT	A1
B2	Se noteaza mentiunea proprietar neidentificat	A1

C. Partea III. SARCINI .

Inscrieri privind dezmembramintele dreptului de proprietate, drepturi reale de garanție și sarcini	Referințe
NU SUNT	

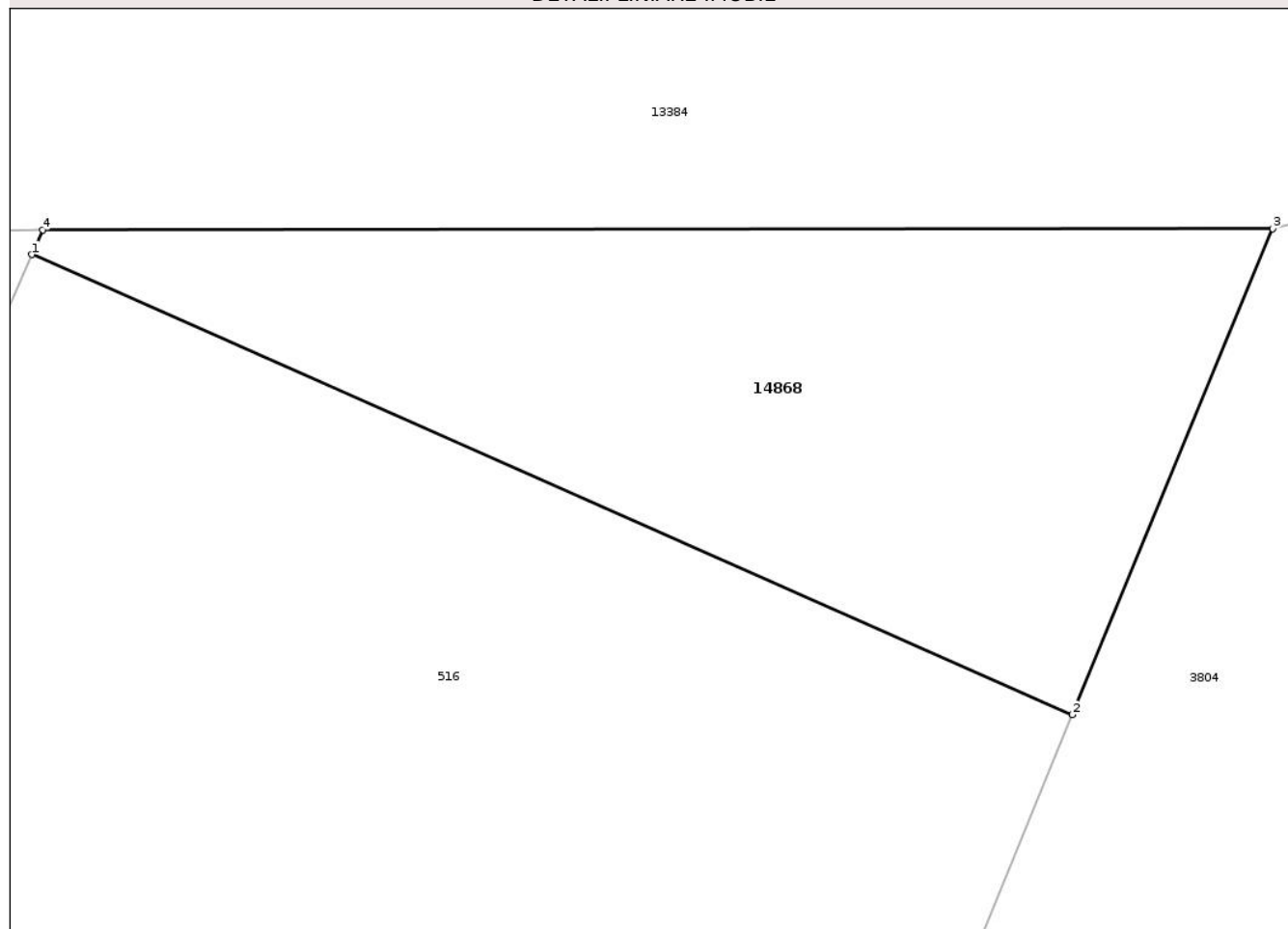
Anexa Nr. 1 La Partea I

Teren

Nr cadastral	Suprafața (mp)*	Observații / Referințe
	62	

* Suprafața este determinată în planul de proiecție Stereo 70.

DETALII LINIARE IMOBIL



Date referitoare la teren

Crt	Categorie folosință	Intra vilan	Suprafața (mp)	Tarla	Parcelă	Nr. topo	Observații / Referințe
1	arabil	DA	62	-	-	-	

Lungime Segmente

1) Valorile lungimilor segmentelor sunt obținute din proiecție în plan.

Punct început	X / Y	Punct sfârșit	X / Y	Lungime segment (** (m)
1	471.321,523 558.032,129	2	471.336,144 558.025,667	15.985
2	471.336,144 558.025,667	3	471.338,959 558.032,491	7.382
3	471.338,959 558.032,491	4	471.321,676 558.032,475	17.283
4	471.321,676 558.032,475	1	471.321,523 558.032,129	0.378

** Lungimile segmentelor sunt determinate în planul de proiecție Stereo 70 și sunt rotunjite la 1 milimetru.

*** Distanţa dintre puncte este formată din segmente cumulate ce sunt mai mici decât valoarea 1 milimetru.

Neutilizabil în Circuitul
Civil

**DATE DESPRE IMOBILUL NR. 14869**

Oficiul de Cadastru și Publicitate Imobiliară MUREȘ
Biroul de Cadastru și Publicitate Imobiliară Târgu Mureș

A. Partea I. Descrierea imobilului

TEREN Intravilan

Adresa: Loc. Corunca, Jud. Mureș

Nr. Crt	Nr cadastral Nr. topografic	Suprafața* (mp)	Observații / Referințe
A1		349	Sector cadastral:4 Teren neimprejmuit;

B. Partea II. Proprietari și acte

Inscrieri privitoare la dreptul de proprietate și alte drepturi reale	Referințe
/	
Act Normativ nr. 7, din 13/03/1996 emis de PARLAMENTUL ROMANIEI;	
B1	A1
Intabulare, drept de PROPRIETATE, dobândit prin Lege, cota actuala 1/1, cota initiala 1/1	
1) NEIDENTIFICAT NEIDENTIFICAT	
Act Notarial nr. 7, din 13/03/1996 emis de PARLAMENTUL ROMANIEI;	
B2	A1
se noteaza mentiunea de proprietar neidentificat	

C. Partea III. SARCINI .

Inscrieri privind dezmembramintele dreptului de proprietate, drepturi reale de garanție și sarcini	Referințe
NU SUNT	

Anexa Nr. 1 La Partea I

Teren

Nr cadastral	Suprafața (mp)*	Observații / Referințe
	349	

* Suprafața este determinată în planul de proiecție Stereo 70.

DETALII LINIARE IMOBIL



Date referitoare la teren

Crt	Categorie folosință	Intra vilan	Suprafața (mp)	Tarla	Parcelă	Nr. topo	Observații / Referințe
1	arabil	DA	349	-	-	-	

Lungime Segmente

1) Valorile lungimilor segmentelor sunt obținute din proiecție în plan.

Punct început	X / Y	Punct sfârșit	X / Y	Lungime segment (** (m)
1	471.355,199 557.722,98	2	471.365,75 557.721,558	10.646
2	471.365,75 557.721,558	3	471.372,171 557.720,65	6.485
3	471.372,171 557.720,65	4	471.374,151 557.720,371	2.0
4	471.374,151 557.720,371	5	471.384,123 557.718,967	10.07
5	471.384,123 557.718,967	6	471.384,28 557.718,959	0.157

Punct început	X / Y	Punct sfârșit	X / Y	Lungime segment (** (m)
6	471.384,28 557.718,959	7	471.414,258 557.717,292	30.024
7	471.414,258 557.717,292	8	471.423,304 557.716,792	9.06
8	471.423,304 557.716,792	9	471.441,55 557.715,87	18.269
9	471.441,55 557.715,87	10	471.461,83 557.715,72	20.281
10	471.461,83 557.715,72	11	471.463,78 557.715,72	1.95
11	471.463,78 557.715,72	12	471.468,58 557.715,33	4.816
12	471.468,58 557.715,33	13	471.464,4 557.717,165	4.565
13	471.464,4 557.717,165	14	471.449,05 557.719,37	15.508
14	471.449,05 557.719,37	15	471.428,055 557.721,002	21.058
15	471.428,055 557.721,002	16	471.398,901 557.721,708	29.163
16	471.398,901 557.721,708	17	471.388,492 557.721,884	10.41
17	471.388,492 557.721,884	18	471.371,979 557.723,147	16.561
18	471.371,979 557.723,147	1	471.355,199 557.722,98	16.781

** Lungimile segmentelor sunt determinate în planul de proiecție Stereo 70 și sunt rotunjite la 1 milimetru.

*** Distanța dintre puncte este formată din segmente cumulate ce sunt mai mici decât valoarea 1 milimetru.

**DATE DESPRE IMOBILUL NR. 14870**

Oficiul de Cadastru și Publicitate Imobiliară MUREȘ
Biroul de Cadastru și Publicitate Imobiliară Târgu Mureș

A. Partea I. Descrierea imobilului

TEREN Intravilan

Nr. CF vechi:53294

Adresa: Loc. Corunca, Str Pasareni, Nr. 32A, Jud. Mureș

Nr. Crt	Nr cadastral Nr. topografic	Suprafața* (mp)	Observații / Referințe
A1	55940	720	Sector cadastral:8 Teren neimprejmuit;

Construcții

Crt	Nr cadastral Nr. topografic	Adresa	Observații / Referințe
A1.1	55940-C1	Loc. Corunca, Str Pasareni, Nr. 32A, Jud. Mureș	Nr. niveluri:1; S. construita la sol:16 mp; S. construita desfasurata:16 mp; Casa de odihna cu 1 camera, 1 bucatarie, 1 terasa, edificata in anul 1983

B. Partea II. Proprietari și acte

Inscrieri privitoare la dreptul de proprietate și alte drepturi reale		Referințe
31206 / 07/04/2022		
Act Notarial nr. 235, din 15/12/2021 emis de NP Nagy Gabriella;		
B1	Intabulare, drept de PROPRIETATE, dobandit prin Succesiune, cota actuala 1/3, cota initiala 1/3 1) SZASZ JOZSEF, bun propriu	A1
Act Notarial nr. 86, din 18/01/2022 emis de Nagy Gabriella;		
B2	Intabulare, drept de PROPRIETATE, dobandit prin Conventie, cota actuala 2/3, cota initiala 2/3 1) SZASZ JOZSEF, (bun propriu)	A1
Act Notarial nr. 235, din 15/12/2021 emis de NP Nagy Gabriella;		
B3	Intabulare, drept de PROPRIETATE, dobandit prin Succesiune, cota actuala 1/3, cota initiala 1/3 1) SZASZ JOZSEF, bun propriu	A1.1
Act Notarial nr. 86, din 18/01/2022 emis de Nagy Gabriella;		
B4	Intabulare, drept de PROPRIETATE, dobandit prin Conventie, cota actuala 2/3, cota initiala 2/3 1) SZASZ JOZSEF, (bun propriu)	A1.1

C. Partea III. SARCINI .

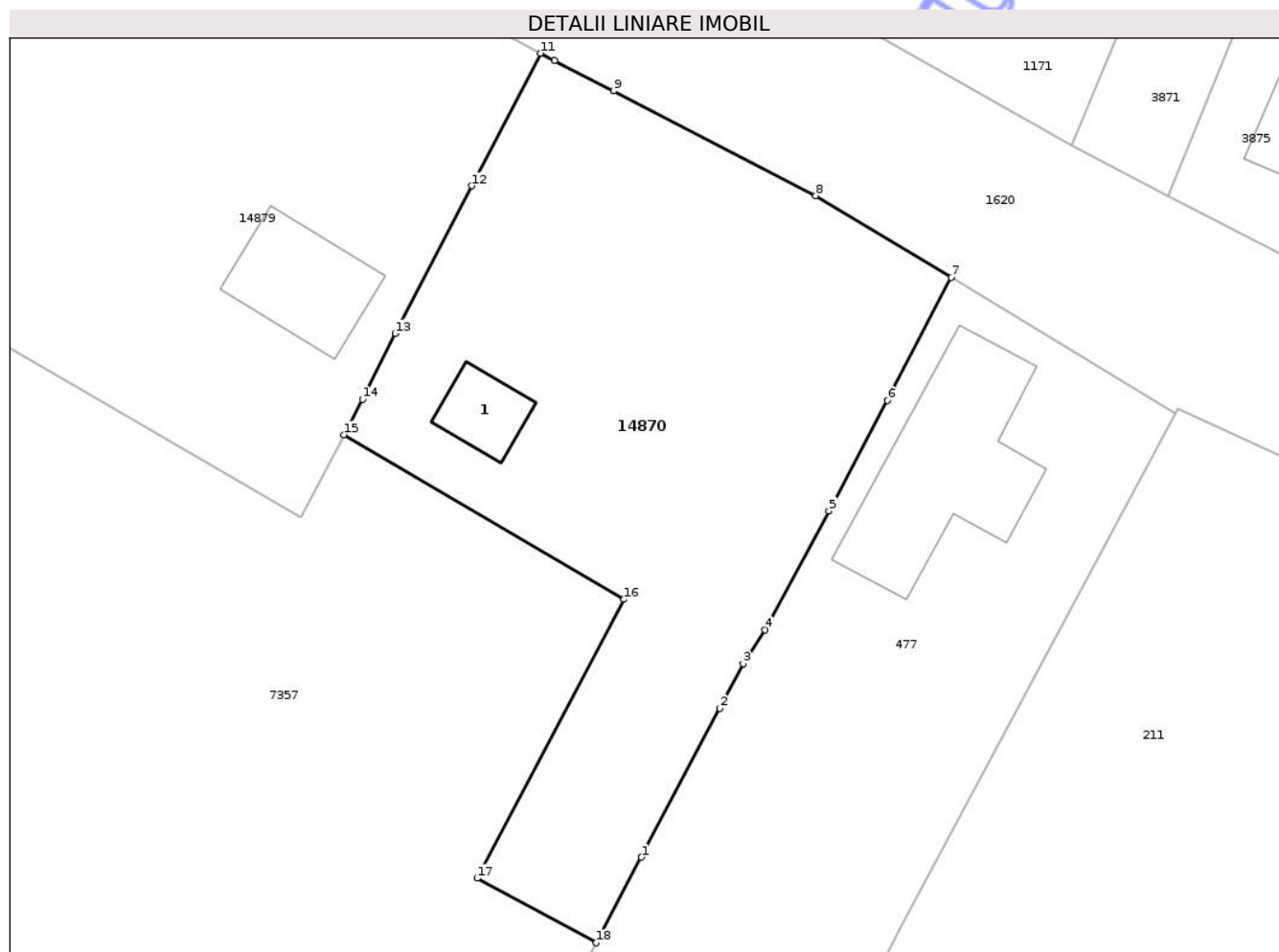
Inscrieri privind dezmembramintele dreptului de proprietate, drepturi reale de garanție și sarcini	Referințe
NU SUNT	

Anexa Nr. 1 La Partea I

Teren

Nr cadastral	Suprafața (mp)*	Observații / Referințe
55940	720	

* Suprafața este determinată în planul de proiecție Stereo 70.



Date referitoare la teren

Crt	Categorie folosință	Intravilan	Suprafața (mp)	Tarla	Parcelă	Nr. topo	Observații / Referințe
1	curți constructii	DA	720	-	-	-	

Date referitoare la construcții

Crt	Număr	Destinație construcție	Supraf. (mp)	Situație juridică	Observații / Referințe
A1.1	55940-C1	construcții de locuințe	16	Cu acte	Nr. niveluri:1; S. construita la sol:16 mp; S. construita desfasurata:16 mp; Casa de odihna cu 1 camera, 1 bucatarie, 1 terasa, edificata in anul 1983

Lungime Segmente

1) Valorile lungimilor segmentelor sunt obținute din proiecție în plan.

Punct început	X / Y	Punct sfârșit	X / Y	Lungime segment (** (m)
1	471.640,635 556.702,451	2	471.644,858 556.710,48	9.072
2	471.644,858 556.710,48	3	471.646,126 556.712,877	2.712
3	471.646,126 556.712,877	4	471.647,314 556.714,707	2.182

Punct început	X / Y	Punct sfârșit	X / Y	Lungime segment (** (m)
4	471.647,314 556.714,707	5	471.650,754 556.721,104	7.263
5	471.650,754 556.721,104	6	471.653,906 556.727,076	6.753
6	471.653,906 556.727,076	7	471.657,357 556.733,709	7.477
7	471.657,357 556.733,709	8	471.650,047 556.738,115	8.535
8	471.650,047 556.738,115	9	471.639,125 556.743,767	12.298
9	471.639,125 556.743,767	10	471.635,951 556.745,41	3.574
10	471.635,951 556.745,41	11	471.635,2 556.745,8	0.846
11	471.635,2 556.745,8	12	471.631,489 556.738,648	8.057
12	471.631,489 556.738,648	13	471.627,339 556.730,686	8.979
13	471.627,339 556.730,686	14	471.625,583 556.727,133	3.963
14	471.625,583 556.727,133	15	471.624,588 556.725,234	2.144
15	471.624,588 556.725,234	16	471.639,686 556.716,354	17.516
16	471.639,686 556.716,354	17	471.631,763 556.701,311	17.002
17	471.631,763 556.701,311	18	471.638,203 556.697,834	7.319
18	471.638,203 556.697,834	1	471.640,635 556.702,451	5.218

** Lungimile segmentelor sunt determinate în planul de proiecție Stereo 70 și sunt rotunjite la 1 milimetru.

*** Distanța dintre puncte este formată din segmente cumulate ce sunt mai mici decât valoarea 1 milimetru.

**DATE DESPRE IMOBILUL NR. 14871**

Oficiul de Cadastru și Publicitate Imobiliară MUREȘ
Biroul de Cadastru și Publicitate Imobiliară Târgu Mureș

A. Partea I. Descrierea imobilului

TEREN Extravilan

Adresa: Jud. Mureș, loc. Corunca

Nr. Crt	Nr cadastral Nr. topografic	Suprafața* (mp)	Observații / Referințe
A1	55939	1.761	Sector cadastral:2 Teren neimprejmuit;

B. Partea II. Proprietari și acte

Inscrieri privitoare la dreptul de proprietate și alte drepturi reale		Referințe
39159 / 06/05/2022		
Act Administrativ nr. 72347, din 22/12/2003 emis de CJSDPAT MURES (, documentatie cadastrala avizata de OCPI Mures);		
B1	Intabulare, drept de PROPRIETATE, dobandit prin Lege, cota actuala 1/1, cota initiala 1/1 1) SZASZ ELISABETA 2) SERES ILONA 3) AFLAT EMA 4) NOVAK ILEANA 5) KONDRIK IDA 6) MARTON ANTAL, (in cote nedeterminate)	A1
Act Normativ nr. 17, din 07/03/2014 emis de Parlamentul Romaniei;		
B2	Imobil aflat sub incidenta art. 3 alin (1) din Legea nr. 17/2014.	A1

C. Partea III. SARCINI .

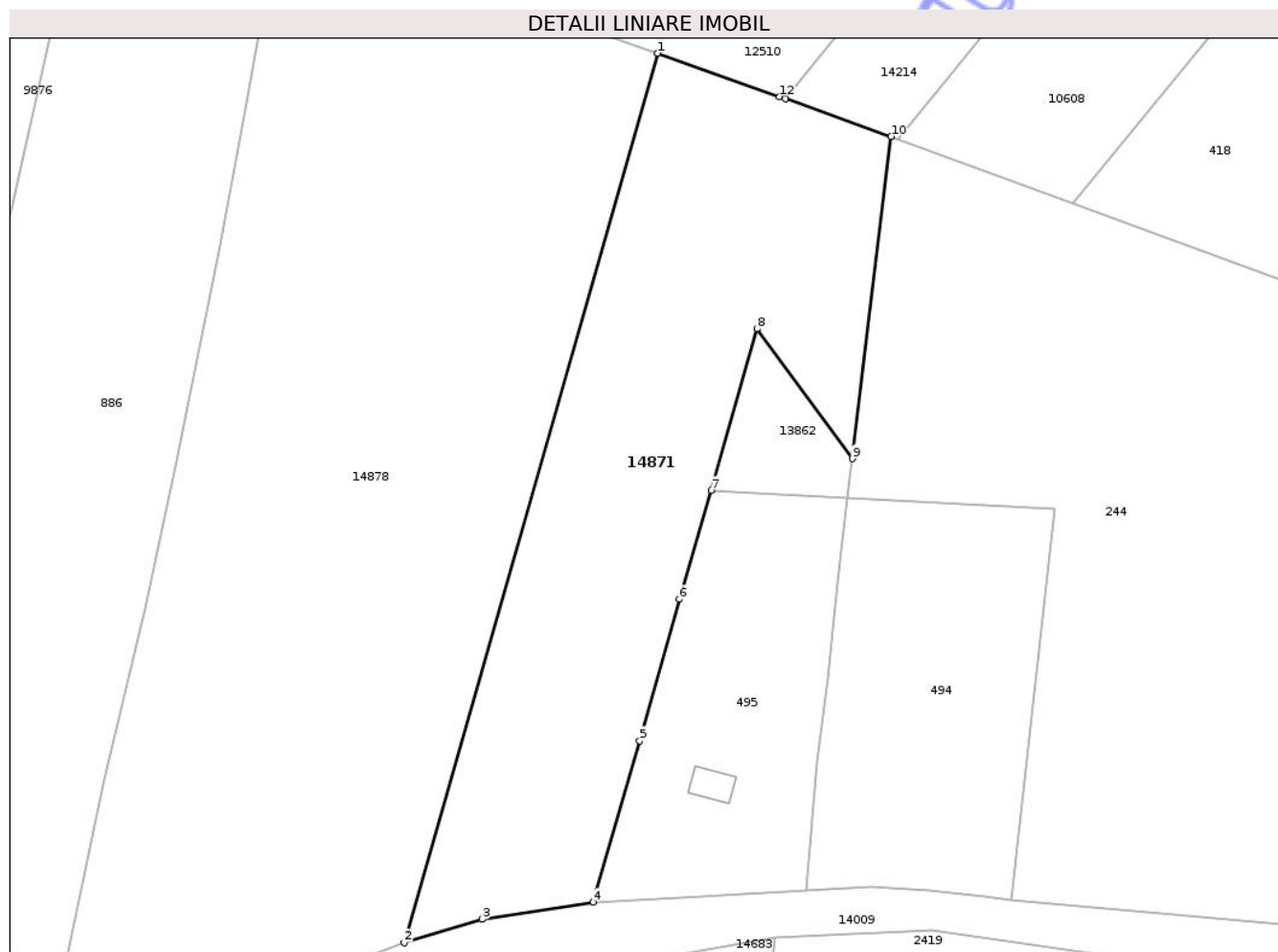
Inscrieri privind dezmembramintele dreptului de proprietate, drepturi reale de garanție și sarcini	Referințe
NU SUNT	

Anexa Nr. 1 La Partea I

Teren

Nr cadastral	Suprafața (mp)*	Observații / Referințe
55939	1.761	

* Suprafața este determinată în planul de proiecție Stereo 70.



Date referitoare la teren

Crt	Categorie folosință	Intra vilan	Suprafața (mp)	Tarla	Parcelă	Nr. topo	Observații / Referințe
1	livada	NU	1.761	25	841/2/3/1	-	

Lungime Segmente

1) Valorile lungimilor segmentelor sunt obținute din proiecție în plan.

Punct început	X / Y	Punct sfârșit	X / Y	Lungime segment (** (m)
1	470.153,035 558.711,991	2	470.127,625 558.622,894	92.65
2	470.127,625 558.622,894	3	470.135,429 558.625,246	8.151
3	470.135,429 558.625,246	4	470.146,587 558.626,957	11.288
4	470.146,587 558.626,957	5	470.151,246 558.643,128	16.829
5	470.151,246 558.643,128	6	470.155,209 558.657,293	14.709

Punct început	X / Y	Punct sfârșit	X / Y	Lungime segment (** (m)
6	470.155,209 558.657,293	7	470.158,389 558.668,194	11.355
7	470.158,389 558.668,194	8	470.162,992 558.684,377	16.825
8	470.162,992 558.684,377	9	470.172,556 558.671,376	16.14
9	470.172,556 558.671,376	10	470.176,442 558.703,647	32.504
10	470.176,442 558.703,647	11	470.165,819 558.707,439	11.28
11	470.165,819 558.707,439	12	470.165,249 558.707,643	0.605
12	470.165,249 558.707,643	1	470.153,035 558.711,991	12.965

** Lungimile segmentelor sunt determinate în planul de proiecție Stereo 70 și sunt rotunjite la 1 milimetru.

*** Distanța dintre puncte este formată din segmente cumulate ce sunt mai mici decât valoarea 1 milimetru.

**DATE DESPRE IMOBILUL NR. 14872**

Oficiul de Cadastru și Publicitate Imobiliară MUREȘ
Biroul de Cadastru și Publicitate Imobiliară Târgu Mureș

A. Partea I. Descrierea imobilului

TEREN Intravilan

Nr. CF vechi:1406/I (A+2)
Nr. topografic:350/18/1/3/2/1/1,
350/18/1/4/1/2/1/1

Adresa: Loc. Corunca, Str Transilvania, Nr. 67, Jud. Mureș

Nr. Crt	Nr cadastral Nr. topografic	Suprafața* (mp)	Observații / Referințe
A1	55938	1.621	Sector cadastral:8 Teren împrejmuit;

B. Partea II. Proprietari și acte

Inscrieri privitoare la dreptul de proprietate și alte drepturi reale		Referințe
45828 / 26/05/2022		
Act Notarial nr. 423, din 26/05/2022 emis de NP ALBULESCU MARCELA-FELICIA;		
B1	Intabulare, drept de PROPRIETATE, dobandit prin Conventie, cota actuala 1/1, cota initiala 1/1 1) IUDEAN CRISTIAN-RAZVAN, cas.cu 2) IUDEAN DIANA-DESPINA, bun comun	A1

C. Partea III. SARCINI .

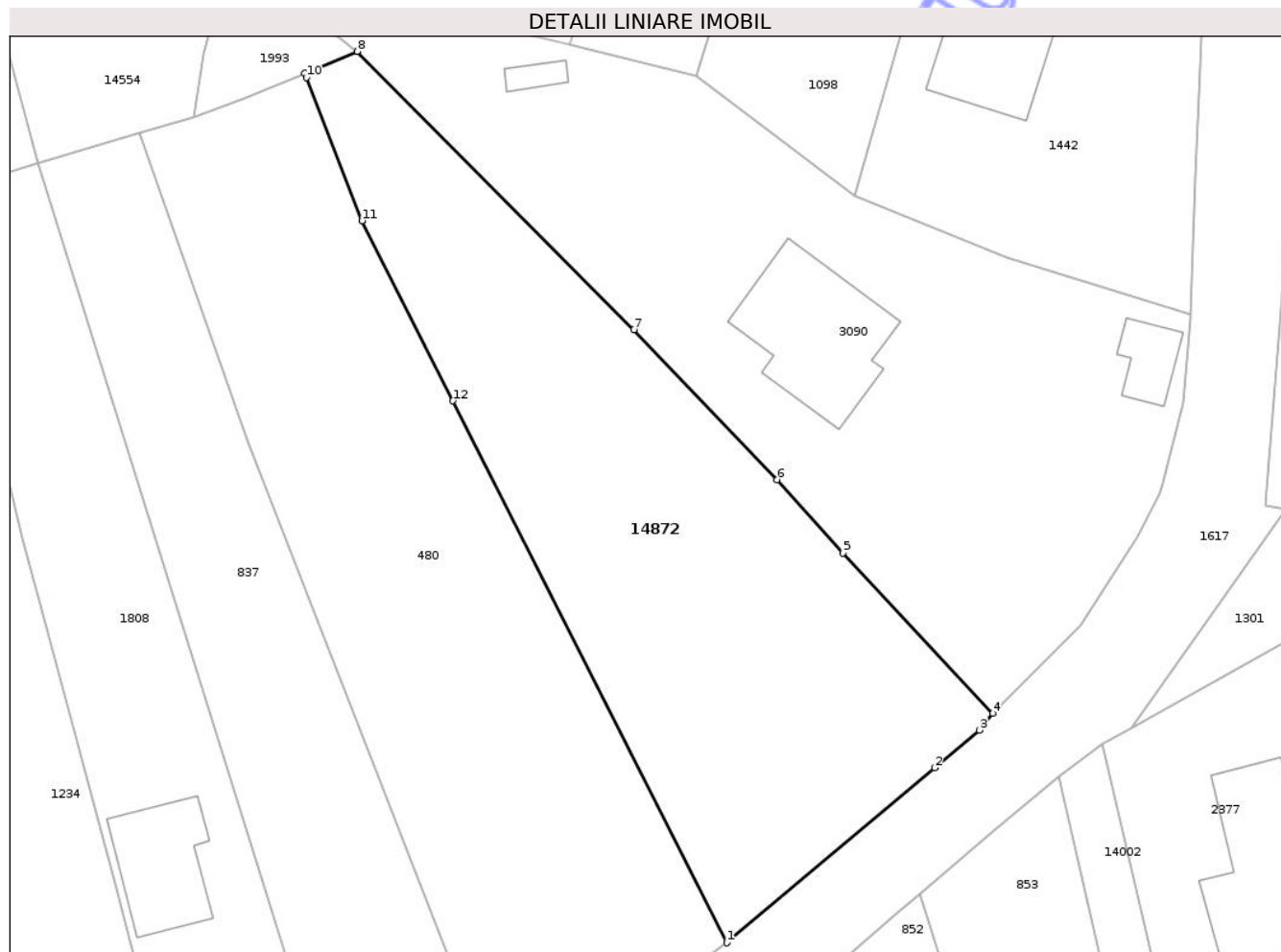
Inscrieri privind dezmembramintele dreptului de proprietate, drepturi reale de garanție și sarcini	Referințe
NU SUNT	

Anexa Nr. 1 La Partea I

Teren

Nr cadastral	Suprafața (mp)*	Observații / Referințe
55938	1.621	

* Suprafața este determinată în planul de proiecție Stereo 70.



Date referitoare la teren

Crt	Categorie folosință	Intra vilan	Suprafața (mp)	Tarla	Parcelă	Nr. topo	Observații / Referințe
1	livada	DA	1.621	-	-	350/18/1/3/2/1/1, 350/18/1/4/1/2/1/1	

Lungime Segmente

1) Valorile lungimilor segmentelor sunt obținute din proiecție în plan.

Punct început	X / Y	Punct sfârșit	X / Y	Lungime segment (** (m)
1	471.939,117 556.458,091	2	471.957,888 556.473,878	24.527
2	471.957,888 556.473,878	3	471.961,947 556.477,277	5.294
3	471.961,947 556.477,277	4	471.963,158 556.478,786	1.935
4	471.963,158 556.478,786	5	471.949,628 556.493,257	19.811

Punct început	X / Y	Punct sfârșit	X / Y	Lungime segment (** (m)
5	471.949,628 556.493,257	6	471.943,666 556.499,866	8.901
6	471.943,666 556.499,866	7	471.930,732 556.513,393	18.715
7	471.930,732 556.513,393	8	471.905,738 556.538,501	35.428
8	471.905,738 556.538,501	9	471.900,971 556.536,503	5.169
9	471.900,971 556.536,503	10	471.901,144 556.536,144	0.399
10	471.901,144 556.536,144	11	471.906,167 556.523,219	13.867
11	471.906,167 556.523,219	12	471.914,372 556.506,976	18.198
12	471.914,372 556.506,976	1	471.939,117 556.458,091	54.791

** Lungimile segmentelor sunt determinate în planul de proiecție Stereo 70 și sunt rotunjite la 1 milimetru.

*** Distanța dintre puncte este formată din segmente cumulate ce sunt mai mici decât valoarea 1 milimetru.

**DATE DESPRE IMOBILUL NR. 14873**

Oficiul de Cadastru și Publicitate Imobiliară MUREȘ
Biroul de Cadastru și Publicitate Imobiliară Târgu Mureș

A. Partea I. Descrierea imobilului

TEREN Intravilan

Adresa: Loc. Corunca, Nr. 409, Jud. Mureș

Nr. Crt	Nr cadastral Nr. topografic	Suprafața* (mp)	Observații / Referințe
A1	55937	2.100	Sector cadastral:8 Teren neimprejmuit;

Construcții

Crt	Nr cadastral Nr. topografic	Adresa	Observații / Referințe
A1.1	55937-C1	Loc. Corunca, Nr. 409, Jud. Mureș	Nr. niveluri:2; S. construita la sol:736 mp; Centru de cercetare clinica si analitica pentru industria farmaceutica P+ 1 Et. construita pe fundatie de beton, zidarie de caramida acoperita cu tigla constand din: - la parter: 4 laboratoare, 2 birouri, 1 depo reactivi, 1 vestiar filtru femei, 1 vestiar filtru barbati, 1 hol, 4 investigatii, 1 sala instruire voluntari, 1 lift, 1 windfang, 1 receptie voluntari, 1 receptie, 1 hol acces+scara, 1 grup sanitar femei/angajati, 1 grup sanitar barbati/angajati, 1 depozit inventar, 1 generator, 1 centrala termica, 1 depozit (arhiva), 1 depozit materiale curatenie, 1 depo laborator, 2 casa scarii, 1 depozit materiale infectioase, 1 laborator procesare cu nisa, balanta si apa purificata, 1 camera congelatoare, 1 lift materiale, 2 accesuri; - la etaj: 8 saloane, 1 camera supraveghere, 10 grupuri sanitare, 1 depozit lenjerie murdara, 2 casa scarii, 2 paliere, 1 depo, 1 lift materiale, 1 laborator, 1 depozit medicamente, 1 vestiar personal, 1 vestiar voluntari femei, 2 depo lenjerie, 1 receptie, 1 hol, 1 vestiar voluntari barbati, 1 lift, 1 oficiu, 1 salon zi, 1 camera de garda, 1 circulatie.

B. Partea II. Proprietari și acte

Inscrieri privitoare la dreptul de proprietate și alte drepturi reale	Referințe
45374 / 25/05/2022	
Act Notarial nr. 3340, din 01/01/1999 emis de notar public Luminita Dobirta (- evidentiere constructii - p.v. nr. 1856/29.07.2002 Primaria Livezeni; autorizatie de constructie 160/04.08.2000; certificat de urbanism nr. 463/13.11.2001 - încheiere nr. 14075/05.08.2002; Nr.încheiere: 2972 Data încheierii: 18.01.2006 Înscrisul: certificat constatator — RECTIFICARE adresa administrativa);	
B1	Intabulare, drept de PROPRIETATE, dobandit prin Conventie, cota actuala 1/1, cota initiala 1/1 1) S.C. VIM SPECTRUM S.R.L. , CIF:9999999999999, - CU SEDIUL IN COM.GHINDARI NR.332/A
Act Administrativ nr. 116, din 15/09/2009 emis de Comuna Corunca (act administrativ nr. 1/10.07.2012 emis de Comuna Corunca; documentatie cadastrala avizata de OCPI Mures);	
B2	Intabulare, drept de PROPRIETATE, dobandit prin Construire, cota actuala 1/1, cota initiala 1/1 1) SC VIM SPECTRUM SRL , CIF:9999999999999

C. Partea III. SARCINI .

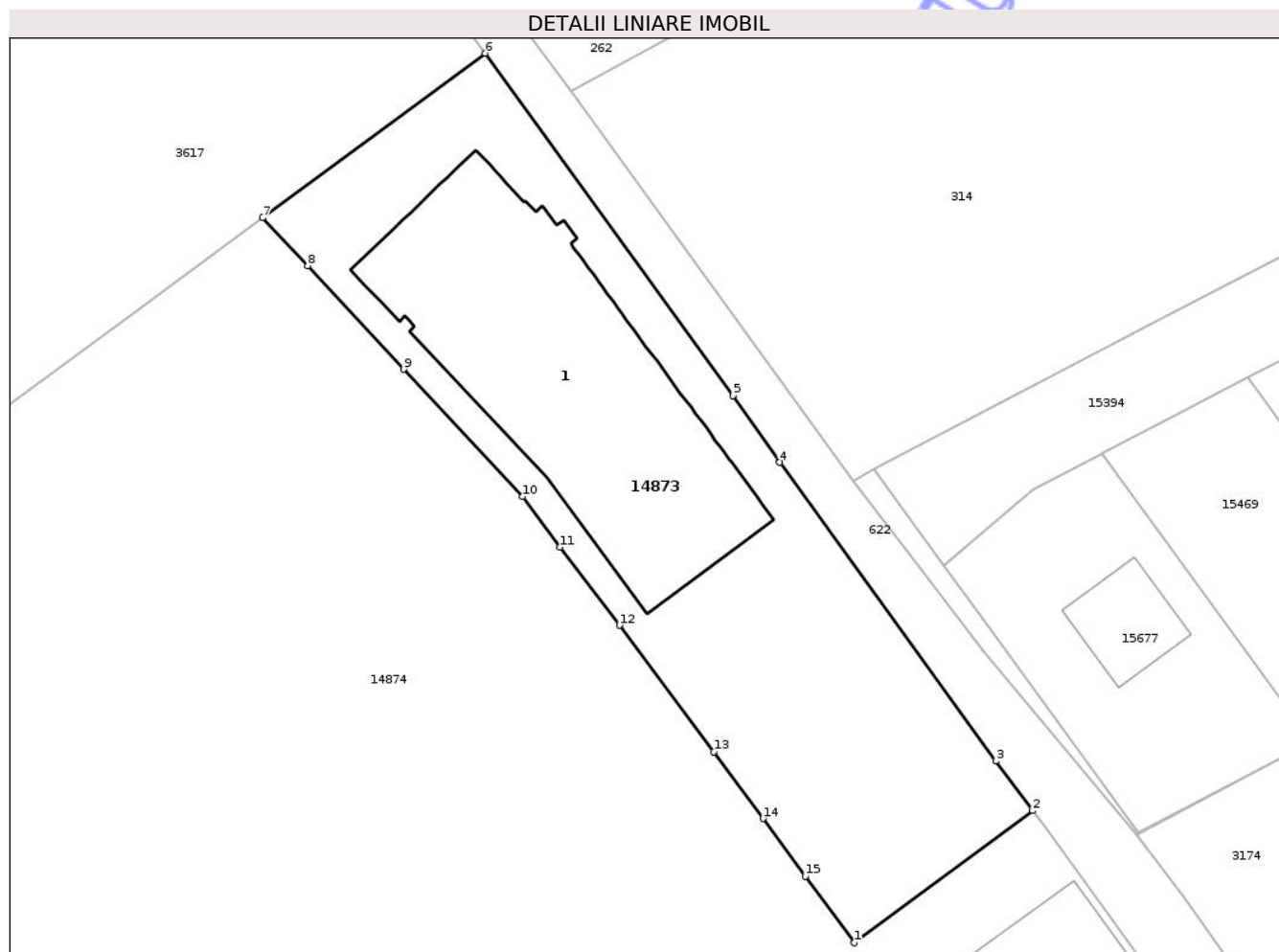
Inscrieri privind dezmembramintele dreptului de proprietate, drepturi reale de garanție și sarcini	Referințe
NU SUNT	

Anexa Nr. 1 La Partea I

Teren

Nr cadastral	Suprafața (mp)*	Observații / Referințe
55937	2.100	

* Suprafața este determinată în planul de proiecție Stereo 70.



Date referitoare la teren

Crt	Categorie folosință	Intra vilan	Suprafața (mp)	Tarla	Parcelă	Nr. topo	Observații / Referințe
1	curti constructii	DA	2.100	-	-	-	

Date referitoare la construcții

Crt	Număr	Destinație construcție	Supraf. (mp)	Situație juridică	Observații / Referințe
-----	-------	------------------------	--------------	-------------------	------------------------

Crt	Număr	Destinație construcție	Supraf. (mp)	Situație juridică	Observații / Referințe
A1.1	55937-C1	construcții industriale și edilitare	736	Cu acte	Nr. niveluri:2; S. construita la sol:736 mp; Centru de cercetare clinica și analitica pentru industria farmaceutica P+ 1 Et. construita pe fundație de beton, zidarie de caramida acoperita cu tigla constand din: - la parter: 4 laboratoare, 2 birouri, 1 depo reactivi, 1 vestiar filtru femei, 1 vestiar filtru barbati, 1 hol, 4 investigatii, 1 sala instruire voluntari, 1 lift, 1 windfang, 1 receptie voluntari, 1 receptie, 1 hol acces+scara, 1 grup sanitar femei/angajati, 1 grup sanitar barbati/angajati, 1 depozit inventar, 1 generator, 1 centrala termica, 1 depozit (arhiva), 1 depozit materiale curatenie, 1 depo laborator, 2 casa scarii, 1 depozit materiale infectioase, 1 laborator procesare cu nisa, balanta și apa purificata, 1 camera congelatoare, 1 lift materiale, 2 accesuri; - la etaj: 8 saloane, 1 camera supraveghere, 10 grupuri sanitare, 1 depozit lenjerie murdara, 2 casa scarii, 2 paliere, 1 depo, 1 lift materiale, 1 laborator, 1 depozit medicamente, 1 vestiar personal, 1 vestiar voluntari femei, 2 depo lenjerie, 1 receptie, 1 hol, 1 vestiar voluntari barbati, 1 lift, 1 oficiu, 1 salon zi, 1 camera de garda, 1 circulatie.

Lungime Segmente

1) Valorile lungimilor segmentelor sunt obținute din proiecție în plan.

Punct început	X / Y	Punct sfârșit	X / Y	Lungime segment (** (m)
1	471.241,25 556.211,291	2	471.258,656 556.224,177	21.657
2	471.258,656 556.224,177	3	471.255,071 556.229,02	6.026
3	471.255,071 556.229,02	4	471.233,964 556.258,142	35.967
4	471.233,964 556.258,142	5	471.229,388 556.264,653	7.958
5	471.229,388 556.264,653	6	471.205,237 556.298,04	41.206
6	471.205,237 556.298,04	7	471.183,497 556.281,995	27.02
7	471.183,497 556.281,995	8	471.187,899 556.277,321	6.421
8	471.187,899 556.277,321	9	471.197,274 556.267,221	13.78
9	471.197,274 556.267,221	10	471.208,891 556.254,803	17.005
10	471.208,891 556.254,803	11	471.212,489 556.249,865	6.11
11	471.212,489 556.249,865	12	471.218,328 556.242,248	9.598
12	471.218,328 556.242,248	13	471.227,546 556.229,908	15.403
13	471.227,546 556.229,908	14	471.232,348 556.223,417	8.074
14	471.232,348 556.223,417	15	471.236,456 556.217,771	6.982
15	471.236,456 556.217,771	1	471.241,25 556.211,291	8.061

** Lungimile segmentelor sunt determinate în planul de proiecție Stereo 70 și sunt rotunjite la 1 milimetru.

*** Distanța dintre puncte este formată din segmente cumulate ce sunt mai mici decât valoarea 1 milimetru.

**DATE DESPRE IMOBILUL NR. 14874**

Oficiul de Cadastru și Publicitate Imobiliară MUREȘ
Biroul de Cadastru și Publicitate Imobiliară Târgu Mureș

A. Partea I. Descrierea imobilului

TEREN Intravilan

Adresa: Loc. Corunca, Str Transilvania, Nr. 1, Jud. Mureș

Nr. Crt	Nr cadastral Nr. topografic	Suprafața* (mp)	Observații / Referințe
A1	55936	16.697	Sector cadastral:8 Teren împrejmuit;

Construcții

Crt	Nr cadastral Nr. topografic	Adresa	Observații / Referințe
A1.1	55936-C1	Loc. Corunca, Str Transilvania, Nr. 1, Jud. Mureș	Nr. niveluri:1; S. construita la sol:1072 mp; FABRICA MEDICAMENTE SI SEDIU ADMINISTRATIV cu: 1 hala productie; 4 laboratoare; 2 depozite; 8 birouri; 1 sala masini; 4 vestiare; 1 sala mese; 1 adapost ALA; mansarda; din caramida acop. cu tabla.
A1.2	55936-C2	Loc. Corunca, Str Transilvania, Nr. 1, Jud. Mureș	Nr. niveluri:1; S. construita la sol:372 mp; S. construita desfasurata:372 mp; Anexa (depozitare, atelier de intretinere) in cladire P construita pe fundatie de beton, zidarie de caramida si lemn acoperita cu tabla lindab constand din: 1 sopron, 2 atelier, 1 magazie, 1 camera portar.
A1.3	0	Loc. Corunca, Str Transilvania, Nr. 1, Jud. Mureș	Nr. niveluri:1; S. construita la sol:504 mp;

B. Partea II. Proprietari și acte

Inscrieri privitoare la dreptul de proprietate și alte drepturi reale	Referințe
45374 / 25/05/2022	
Act Notarial nr. 3340, din 01/01/1999 emis de notar public Luminita Dobirta (- evidentiere constructii - p.v. nr. 1856/29.07.2002 Primaria Livezeni; autorizatie de constructie 160/04.08.2000; certificat de urbanism nr. 463/13.11.2001 - încheiere nr. 14075/05.08.2002; Nr.încheiere: 2972 Data încheierii: 18.01.2006 Înscrisul: certificat constatator — RECTIFICARE adresa administrativa);	
B1	Intabulare, drept de PROPRIETATE, dobandit prin Conventie, cota actuala 1/1, cota initiala 1/1 1) S.C. VIM SPECTRUM S.R.L., CIF:99999999999999, - CU SEDIUL IN COM.GHINDARI NR.332/A
Act Administrativ nr. 130, din 05/08/2013 emis de Comuna Corunca (act administrativ nr. 1/20.01.2014 emis de Comuna Corunca; documentatie cadastrala avizata de OCPI Mures);	
B2	Intabulare, drept de PROPRIETATE, dobandit prin Construire, cota actuala 1/1, cota initiala 1/1 1) SC VIM SPECTRUM SRL, CIF:99999999999999
/	
Act Administrativ nr. 5765, din 21/06/2023 emis de Comuna Corunca;	
B3	Intabulare, drept de PROPRIETATE, dobandit prin Lege, cota actuala 1/1, cota initiala 1/1 1) S.C. VIM SPECTRUM S.R.L., CIF:99999999999999, - CU SEDIUL IN COM.GHINDARI NR.332/A

C. Partea III. SARCINI .

Inscrieri privind dezmembramintele dreptului de proprietate, drepturi reale de garanție și sarcini	Referințe
NU SUNT	

Teren

Nr cadastral	Suprafața (mp)*	Observații / Referințe
55936	16.697	

* Suprafața este determinată în planul de proiecție Stereo 70.



Date referitoare la teren

Crt	Categorie folosință	Intra vilan	Suprafața (mp)	Tarla	Parcelă	Nr. topo	Observații / Referințe
1	curți constructii	DA	16.697	-	-	-	

Date referitoare la construcții

Crt	Număr	Destinație construcție	Supraf. (mp)	Situație juridică	Observații / Referințe
A1.1	55936-C1	construcții de locuințe	1.072	Cu acte	Nr. niveluri:1; S. construita la sol:1072 mp; FABRICA MEDICAMENTE SI SEDIU ADMINISTRATIV cu: 1 hala productie; 4 laboratoare; 2 depozite; 8 birouri; 1 sala masini; 4 vestiare; 1 sala mese; 1 adpost ALA; mansarda; din caramida acop. cu tabla.
A1.2	55936-C2	construcții anexa	372	Cu acte	Nr. niveluri:1; S. construita la sol:372 mp; S. construita desfasurata:372 mp; Anexa (depozitare, atelier de intretinere) in cladire P construita pe fundatie de beton, zidarie de caramida si lemn acoperita cu tabla lindab constand din: 1 sopron, 2 atelier, 1 magazie, 1 camera portar.
A1.3	0	construcții industriale si edilitare	504	Cu acte	Nr. niveluri:1; S. construita la sol:504 mp;

Lungime Segmente

1) Valorile lungimilor segmentelor sunt obținute din proiecție în plan.

Punct început	X / Y	Punct sfârșit	X / Y	Lungime segment (** (m)
1	471.114,398 556.231,09	2	471.134,088 556.203,916	33.558
3	471.159,843 556.167,538	4	471.184,8 556.133,979	41.822
5	471.226,171 556.131,661	6	471.231,453 556.130,838	5.346
7	471.242,637 556.128,792	8	471.242,573 556.126,229	2.564
9	471.259,701 556.123,226	10	471.267,197 556.122,917	7.502
11	471.272,197 556.123,223	12	471.277,127 556.123,992	4.99
13	471.282,035 556.125,092	14	471.286,759 556.126,672	4.981
15	471.293,512 556.129,956	16	471.306,641 556.137,356	15.071
17	471.311,014 556.139,937	18	471.318,9 556.143,0	8.46
19	471.313,963 556.154,74	20	471.290,427 556.180,567	34.942
21	471.260,047 556.222,298	22	471.258,656 556.224,177	2.338
23	471.241,25 556.211,291	24	471.236,456 556.217,771	8.061
25	471.232,348 556.223,417	26	471.227,546 556.229,908	8.074
27	471.218,328 556.242,248	28	471.212,489 556.249,865	9.598
29	471.208,891 556.254,803	30	471.197,274 556.267,221	17.005
31	471.187,899 556.277,321	32	471.183,497 556.281,995	6.421
33	471.171,734 556.273,314	34	471.148,6 556.256,408	28.653

Punct început	X / Y	Punct sfârșit	X / Y	Lungime segment (** (m)
2	471.134,088 556.203,916	3	471.159,843 556.167,538	44.572
4	471.184,8 556.133,979	5	471.226,171 556.131,661	41.436
6	471.231,453 556.130,838	7	471.242,637 556.128,792	11.37
8	471.242,573 556.126,229	9	471.259,701 556.123,226	17.389
10	471.267,197 556.122,917	11	471.272,197 556.123,223	5.009
12	471.277,127 556.123,992	13	471.282,035 556.125,092	5.03
14	471.286,759 556.126,672	15	471.293,512 556.129,956	7.509
16	471.306,641 556.137,356	17	471.311,014 556.139,937	5.078
18	471.318,9 556.143,0	19	471.313,963 556.154,74	12.736
20	471.290,427 556.180,567	21	471.260,047 556.222,298	51.618
22	471.258,656 556.224,177	23	471.241,25 556.211,291	21.657
24	471.236,456 556.217,771	25	471.232,348 556.223,417	6.982
26	471.227,546 556.229,908	27	471.218,328 556.242,248	15.403
28	471.212,489 556.249,865	29	471.208,891 556.254,803	6.11
30	471.197,274 556.267,221	31	471.187,899 556.277,321	13.78
32	471.183,497 556.281,995	33	471.171,734 556.273,314	14.619
34	471.148,6 556.256,408	1	471.114,398 556.231,09	42.553

** Lungimile segmentelor sunt determinate în planul de proiecție Stereo 70 și sunt rotunjite la 1 milimetru.

*** Distanța dintre puncte este formată din segmente cumulate ce sunt mai mici decât valoarea 1 milimetru.



DATE DESPRE IMOBILUL NR. 14877

Oficiul de Cadastru și Publicitate Imobiliară MUREȘ
Biroul de Cadastru și Publicitate Imobiliară Târgu Mureș

A. Partea I. Descrierea imobilului

TEREN Intravilan

Adresa: Loc. Corunca, Str Calea Sighisoarei, Nr. 30, Jud. Mureș

Nr. Crt	Nr cadastral Nr. topografic	Suprafața* (mp)	Observații / Referințe
A1	55933	1.552	Sector cadastral:1 Teren neimprejmuit;

Construcții

Crt	Nr cadastral Nr. topografic	Adresa	Observații / Referințe
A1.1	55933-C1	Loc. Corunca, Str Calea Sighisoarei, Nr. 30, Jud. Mureș	Nr. niveluri:2; S. construita la sol:258 mp; S. construita desfasurata:372 mp; Casa de locuit in regim de inaltime P+E-edificat in anul 2001, pe fundatie din beton, zidarie din caramida, cu invelitoare din tigla, compusa din: -Parter: atelier reparatii auto compus din 3 ateliere, 1 vestiar, 1 wc. -Etaj: 2 dormitoare, 1 camera de zi, 1 bucatarie, 2 bai
A1.2	55933-C2	Loc. Corunca, Str Calea Sighisoarei, Nr. 30, Jud. Mureș	Nr. niveluri:1; S. construita la sol:104 mp; S. construita desfasurata:104 mp; Constructie anexa in regim de inaltime P, compusa din: sopron-edificat in anul 2000
A1.3	0	Loc. Corunca, Str Calea Sighisoarei, Nr. 30, Jud. Mureș	Nr. niveluri:1; S. construita la sol:42 mp;

B. Partea II. Proprietari și acte

Inscrieri privitoare la dreptul de proprietate și alte drepturi reale		Referințe
45379 / 25/05/2022		
Act Notarial nr. -, din 01/01/2000 emis de - ((incheiere nr. 4606-7/23.03.2000); CUMPARARE IN ANUL 1996 . DEZMEMBRARE CU ACT AUT.NR.337/2000 SI PROCES VERBAL DE EVIDENTIERE NR.129/2000);		
B1	Intabulare, drept de PROPRIETATE, dobandit prin Conventie, cota actuala 1/1, cota initiala 1/1 1) MATHE ISTVAN, si sotia 2) MATHE KLARA	A1
B2	Intabulare, drept de PROPRIETATE, dobandit prin Conventie, cota actuala 1/1, cota initiala 1/1 1) MATHE ISTVAN, si sotia 2) MATHE KLARA	A1.1
Act Administrativ nr. 1598/1, din 06/06/2018 emis de Comuna Corunca (, documentatie cadastrala avizata de OCPI Mures);		
B3	Intabulare, drept de PROPRIETATE(Cu titlu initial de dobandire construire in baza PROCESULUI VERBAL DE EVIDENTIERE NR. 129/2000- incheiere nr. 4606 din 23.03.2000), dobandit prin Construire, cota actuala 1/1, cota initiala 1/1 1) MATHE ISTVAN, si 2) MATHE KLARA	A1.2
/		
Act Administrativ nr. 5765, din 21/06/2023 emis de COMUNA CORUNCA;		
B4	Intabulare, drept de PROPRIETATE, dobandit prin Lege, cota actuala 1/1, cota initiala 1/1 1) MATHE ISTVAN 2) MATHE KLARA	A1.3

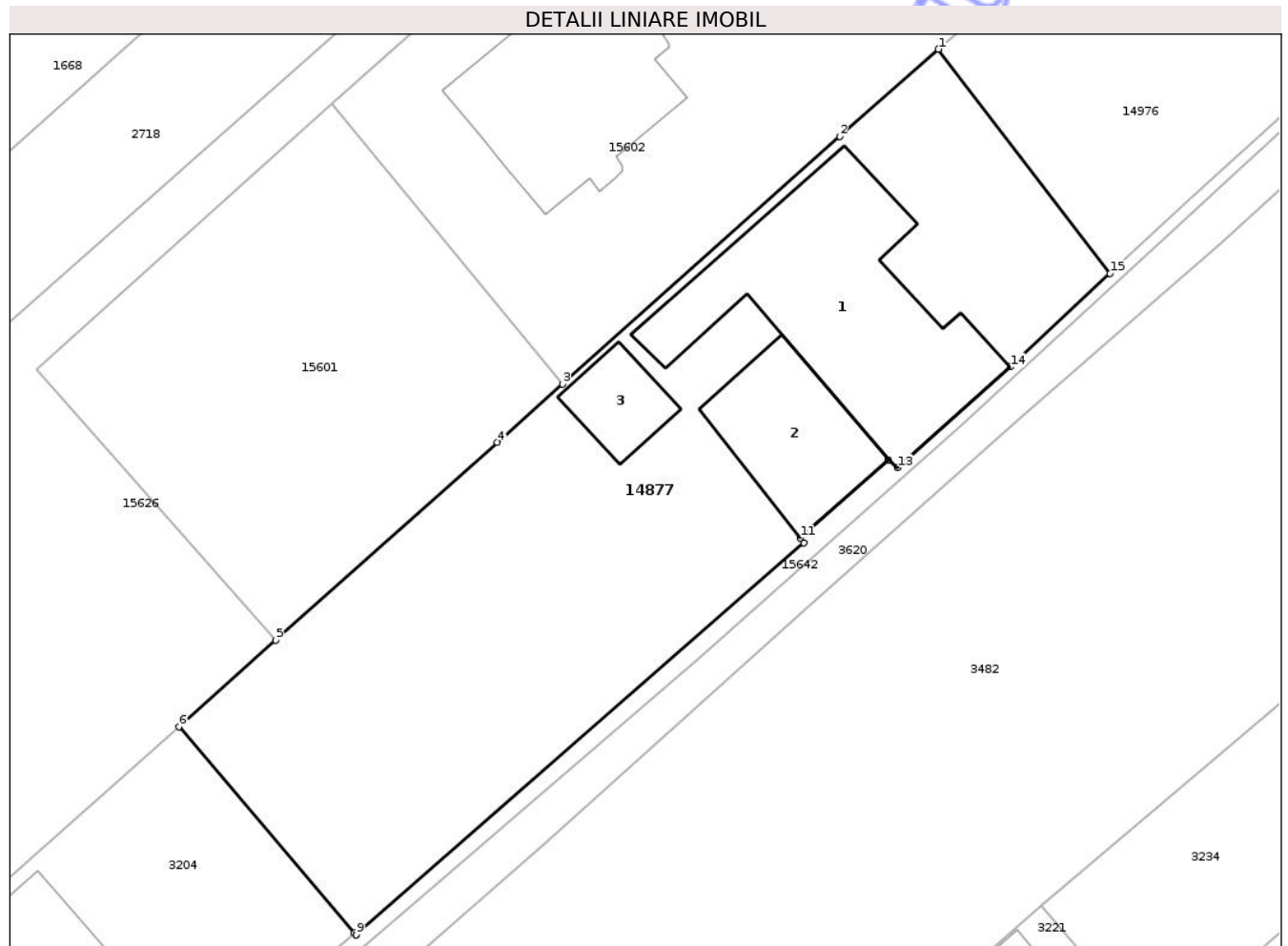
C. Partea III. SARCINI .

Inscrieri privind dezmembramintele dreptului de proprietate, drepturi reale de garanție și sarcini	Referințe
NU SUNT	

Teren

Nr cadastral	Suprafața (mp)*	Observații / Referințe
55933	1.552	

* Suprafața este determinată în planul de proiecție Stereo 70.



Date referitoare la teren

Crt	Categorie folosință	Intra vilan	Suprafața (mp)	Tarla	Parcelă	Nr. topo	Observații / Referințe
1	curți constructii	DA	1.552	-	-	-	

Date referitoare la construcții

Crt	Număr	Destinație construcție	Supraf. (mp)	Situație juridică	Observații / Referințe
A1.1	55933-C1	construcții de locuințe	258	Cu acte	Nr. niveluri:2; S. construita la sol:258 mp; S. construita desfasurata:372 mp; Casa de locuit in regim de inaltime P+E-edificat in anul 2001, pe fundatie din beton, zidarie din caramida, cu invelitoare din tigla, compusa din: -Parter: atelier reparatii auto compus din 3 ateliere, 1 vestiar, 1 wc. -Etaj: 2 dormitoare, 1 camera de zi, 1 bucatarie, 2 bai
A1.2	55933-C2	construcții anexa	104	Cu acte	Nr. niveluri:1; S. construita la sol:104 mp; S. construita desfasurata:104 mp; Constructie anexa in regim de inaltime P, compusa din: sopron-edificat in anul 2000
A1.3	0	construcții anexa	42	Cu acte	Nr. niveluri:1; S. construita la sol:42 mp;

Lungime Segmente

1) Valorile lungimilor segmentelor sunt obținute din proiecție în plan.

Punct început	X / Y	Punct sfârșit	X / Y	Lungime segment (** (m)
1	469.821,563 557.953,679	2	469.814,208 557.947,214	9.792
2	469.814,208 557.947,214	3	469.793,612 557.928,827	27.609
3	469.793,612 557.928,827	4	469.788,78 557.924,513	6.478
4	469.788,78 557.924,513	5	469.772,297 557.909,821	22.08
5	469.772,297 557.909,821	6	469.765,11 557.903,415	9.628
6	469.765,11 557.903,415	7	469.778,151 557.888,087	20.125
7	469.778,151 557.888,087	8	469.778,27 557.887,951	0.181
8	469.778,27 557.887,951	9	469.778,3 557.887,976	0.039
9	469.778,3 557.887,976	10	469.811,574 557.917,035	44.177
10	469.811,574 557.917,035	11	469.811,288 557.917,396	0.461
11	469.811,288 557.917,396	12	469.817,85 557.923,203	8.762
12	469.817,85 557.923,203	13	469.818,53 557.922,62	0.896
13	469.818,53 557.922,62	14	469.826,9 557.930,1	11.225
14	469.826,9 557.930,1	15	469.834,315 557.937,035	10.153
15	469.834,315 557.937,035	1	469.821,563 557.953,679	20.968

** Lungimile segmentelor sunt determinate în planul de proiecție Stereo 70 și sunt rotunjite la 1 milimetru.

*** Distanța dintre puncte este formată din segmente cumulate ce sunt mai mici decât valoarea 1 milimetru.

**DATE DESPRE IMOBILUL NR. 14878**

Oficiul de Cadastru și Publicitate Imobiliară MUREȘ
Biroul de Cadastru și Publicitate Imobiliară Târgu Mureș

A. Partea I. Descrierea imobilului

TEREN Extravilan

Adresa: Jud. Mureș

Nr. Crt	Nr cadastral Nr. topografic	Suprafața* (mp)	Observații / Referințe
A1	55932	3.561	Sector cadastral:-1 Teren neimprejmuit;

B. Partea II. Proprietari și acte

Inscrieri privitoare la dreptul de proprietate și alte drepturi reale		Referințe
39150 / 06/05/2022		
Act Administrativ nr. 72073, din 18/04/2002 emis de CJSDPAT MURES (; documentatie cadastrala avizata de catre OCPI - Mures);		
B1	Intabulare, drept de PROPRIETATE, dobandit prin Lege, cota actuala 1/1, cota initiala 1/1 1) KISS S ROZALIA 2) NOVAK S ILEANA 3) SERES A ILONA 4) AFLAT S EMMA 5) MARTON I ANA 6) MARTON S ANTAL, (cote nedeterminate) 7) SZASZ A ELISABETA	A1
Act Normativ nr. 17, din 07/03/2014 emis de Parlamentul Romaniei;		
B2	Imobil aflat sub incidenta art.3 alin(1) din Legea 17/2014	A1

C. Partea III. SARCINI .

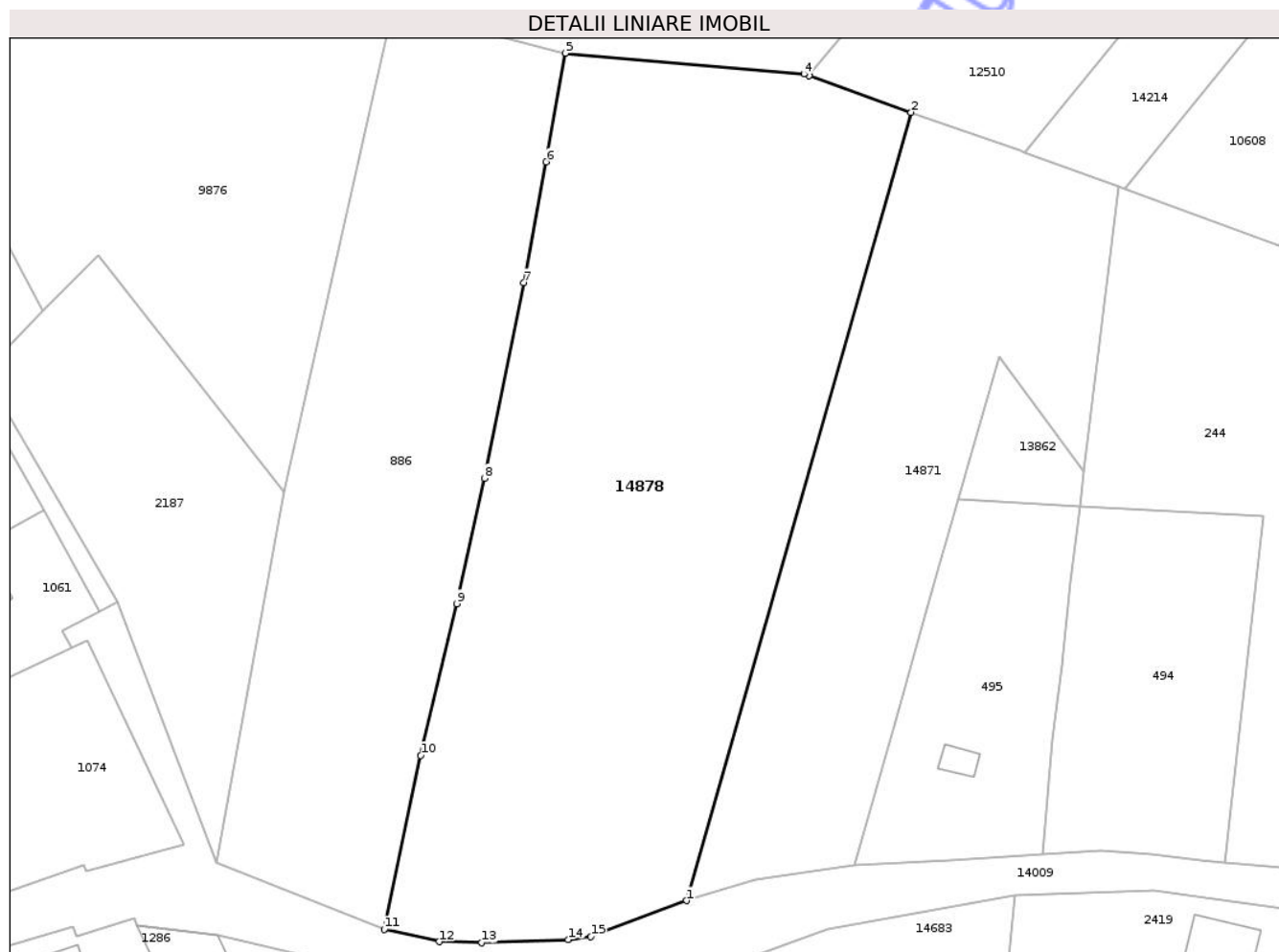
Inscrieri privind dezmembramintele dreptului de proprietate, drepturi reale de garanție și sarcini	Referințe
NU SUNT	

Anexa Nr. 1 La Partea I

Teren

Nr cadastral	Suprafața (mp)*	Observații / Referințe
55932	3.561	

* Suprafața este determinată în planul de proiecție Stereo 70.



Date referitoare la teren

Crt	Categorie folosință	Intra vilan	Suprafața (mp)	Tarla	Parcelă	Nr. topo	Observații / Referințe
1	livada	NU	3.560	25	841/2/3	-	

Lungime Segmente

1) Valorile lungimilor segmentelor sunt obținute din proiecție în plan.

Punct început	X / Y	Punct sfârșit	X / Y	Lungime segment (** (m)
1	470.127,625 558.622,894	2	470.153,035 558.711,991	92.65
2	470.153,035 558.711,991	3	470.141,494 558.716,1	12.251
3	470.141,494 558.716,1	4	470.140,894 558.716,313	0.637
4	470.140,894 558.716,313	5	470.113,897 558.718,67	27.1
5	470.113,897 558.718,67	6	470.111,732 558.706,399	12.461

Punct început	X / Y	Punct sfârșit	X / Y	Lungime segment (** (m)
6	470.111,732 558.706,399	7	470.109,202 558.692,735	13.896
7	470.109,202 558.692,735	8	470.104,744 558.670,639	22.541
8	470.104,744 558.670,639	9	470.101,628 558.656,451	14.526
9	470.101,628 558.656,451	10	470.097,564 558.639,295	17.631
10	470.097,564 558.639,295	11	470.093,412 558.619,633	20.096
11	470.093,412 558.619,633	12	470.099,634 558.618,242	6.376
12	470.099,634 558.618,242	13	470.104,456 558.618,12	4.824
13	470.104,456 558.618,12	14	470.114,251 558.618,47	9.801
14	470.114,251 558.618,47	15	470.116,803 558.618,844	2.579
15	470.116,803 558.618,844	1	470.127,625 558.622,894	11.555

** Lungimile segmentelor sunt determinate în planul de proiecție Stereo 70 și sunt rotunjite la 1 milimetru.

*** Distanța dintre puncte este formată din segmente cumulate ce sunt mai mici decât valoarea 1 milimetru.

**DATE DESPRE IMOBILUL NR. 14880**

Oficiul de Cadastru și Publicitate Imobiliară MUREȘ
Biroul de Cadastru și Publicitate Imobiliară Târgu Mureș

A. Partea I. Descrierea imobilului

TEREN Intravilan

Adresa: Loc. Corunca, Str Izvorului, Nr. 21, Jud. Mureș

Nr. Crt	Nr cadastral Nr. topografic	Suprafața* (mp)	Observații / Referințe
A1	55922	658	Sector cadastral:5 Teren neimprejmuit;

Construcții

Crt	Nr cadastral Nr. topografic	Adresa	Observații / Referințe
A1.1	55922-C1	Loc. Corunca, Str Izvorului, Nr. 21, Jud. Mureș	Nr. niveluri:3; S. construita la sol:112 mp; Casa de locuit din caramida pe fundatie din beton acoperita cu lindab compusa din: - Demisol: garaj, incapere centrala termica si pivnita - magazie; - Parter: bucatarie, dining, living, antreu + casa scarii, windfang, birou, sas, baie si terasa balcon; - Etaj: 2 dormitoare, garderoba, degajament, 2 bai si balcon.

B. Partea II. Proprietari și acte

Inscrieri privitoare la dreptul de proprietate și alte drepturi reale		Referințe
43898 / 20/05/2022		
Act Notarial nr. 783, din 22/08/2002 emis de notar public Todoran Constantin;		
B1	Intabulare, drept de PROPRIETATE, dobandit prin Conventie, cota actuala 1/1, cota initiala 1/1 1) ILIES ALEXANDRU FLORIAN, bun propriu	A1
Act Administrativ nr. 86, din 28/06/2010 emis de Primaria Comunei Corunca (act administrativ nr. 31/03.06.2011 emis de Comuna Corunca; documentatie cadastrala avizata de OCPI Mures);		
B2	Intabulare, drept de PROPRIETATE, dobandit prin Construire, cota actuala 1/1, cota initiala 1/1 1) ILIES ALEXANDRU FLORIAN	A1.1

C. Partea III. SARCINI .

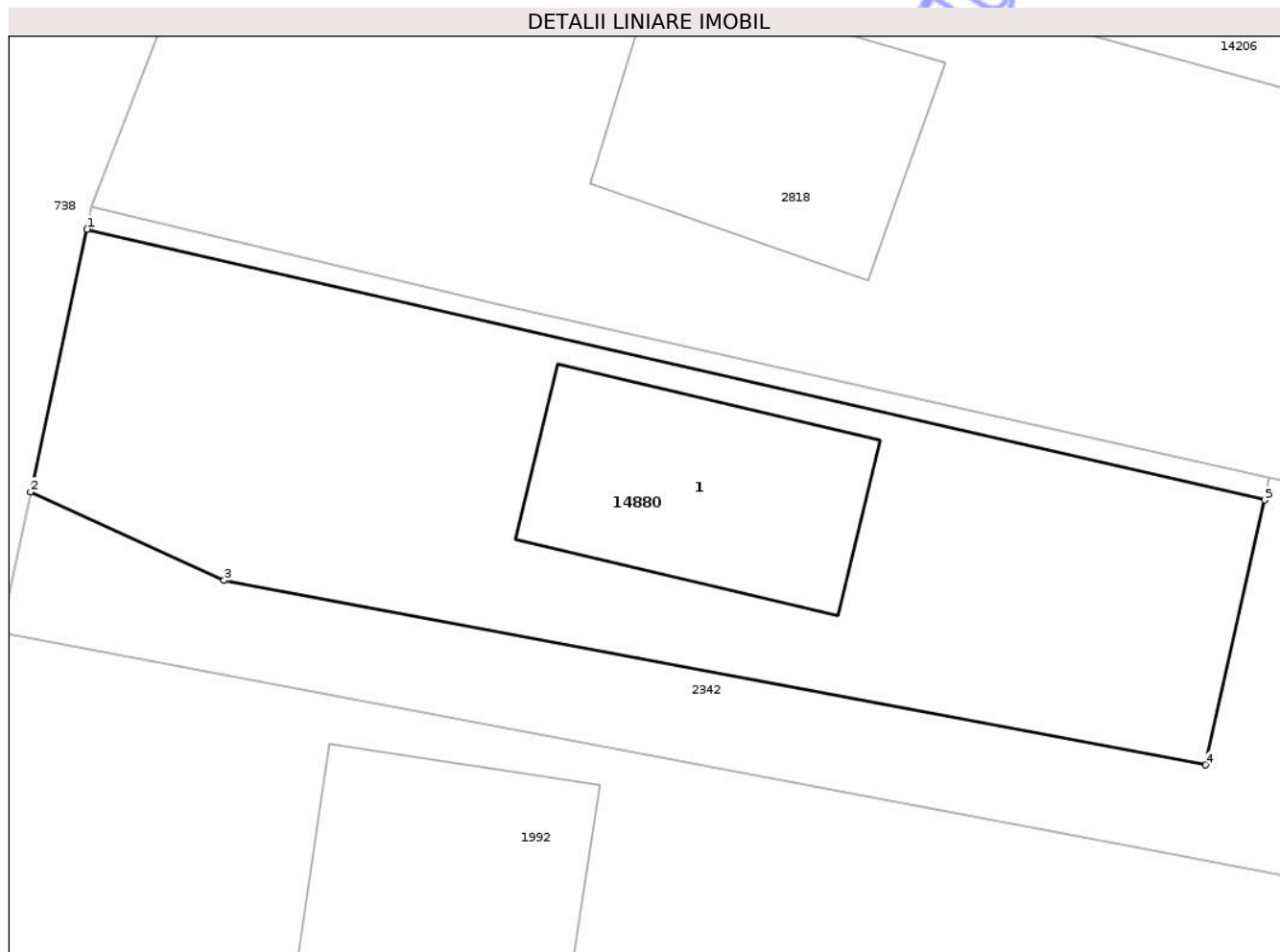
Inscrieri privind dezmembramintele dreptului de proprietate, drepturi reale de garanție și sarcini	Referințe
NU SUNT	

Anexa Nr. 1 La Partea I

Teren

Nr cadastral	Suprafața (mp)*	Observații / Referințe
55922	658	

* Suprafața este determinată în planul de proiecție Stereo 70.



Date referitoare la teren

Crt	Categorie folosință	Intra vilan	Suprafața (mp)	Tarla	Parcelă	Nr. topo	Observații / Referințe
1	curți constructii	DA	658	-	-	-	

Date referitoare la construcții

Crt	Număr	Destinație construcție	Supraf. (mp)	Situație juridică	Observații / Referințe
A1.1	55922-C1	construcții de locuințe	112	Cu acte	Nr. niveluri:3; S. construita la sol:112 mp; Casa de locuit din caramida pe fundatie din beton acoperita cu lindab compusa din: - Demisol: garaj, incapere centrala termica si pivnita - magazie; - Parter: bucatarie, dining, living, antreu + casa scarii, windfang, birou, sas, baie si terasa balcon; - Etaj: 2 dormitoare, garderoba, degajament, 2 bai si balcon.

Lungime Segmente

1) Valorile lungimilor segmentelor sunt obținute din proiecție în plan.

Punct început	X / Y	Punct sfârșit	X / Y	Lungime segment (** (m)

Punct început	X / Y	Punct sfârşit	X / Y	Lungime segment (** (m)
1	470.237,197 557.549,761	2	470.234,755 557.538,4	11.62
2	470.234,755 557.538,4	3	470.243,136 557.534,575	9.213
3	470.243,136 557.534,575	4	470.285,63 557.526,59	43.238
4	470.285,63 557.526,59	5	470.288,198 557.538,047	11.741
5	470.288,198 557.538,047	1	470.237,197 557.549,761	52.329

** Lungimile segmentelor sunt determinate în planul de proiecţie Stereo 70 şi sunt rotunjite la 1 milimetru.

*** Distanţa dintre puncte este formată din segmente cumulate ce sunt mai mici decât valoarea 1 milimetru.

Neutilizabil în Circuitul Civil

**DATE DESPRE IMOBILUL NR. 14879**

Oficiul de Cadastru și Publicitate Imobiliară MUREȘ
Biroul de Cadastru și Publicitate Imobiliară Târgu Mureș

A. Partea I. Descrierea imobilului

TEREN Intravilan

Nr. CF vechi:53031

Adresa: Loc. Corunca, Str Pasareni, Nr. 32, Jud. Mureș, Strada Pasareni

Nr. Crt	Nr cadastral Nr. topografic	Suprafața* (mp)	Observații / Referințe
A1	55929	719	Sector cadastral:8 Teren împrejmuit;

Construcții

Crt	Nr cadastral Nr. topografic	Adresa	Observații / Referințe
A1.1	55929-C1	Loc. Corunca, Str Pasareni, Nr. 32, Jud. Mureș, Strada Pasareni	Nr. niveluri:2; S. construita la sol:38 mp; S. construita desfasurata:76 mp; Casă de odihnă în regim de înălțime "P+E" construită din lemn, acoperită cu țigle, fiind compusă din: -parter: 1 bucătărie de vară, - etaj: 1 cameră.

B. Partea II. Proprietari și acte

Inscrieri privitoare la dreptul de proprietate și alte drepturi reale		Referințe
29537 / 04/04/2022		
Act Notarial nr. 1606, din 23/09/2014 emis de NP NAGY SZILARD - ISTVAN;		
B1	Intabulare, drept de PROPRIETATE, dobandit prin Conventie, cota actuala 1/1, cota initiala 1/1 1) NATEA REKA-ERIKA	A1
B2	Intabulare, drept de PROPRIETATE, dobandit prin Conventie, cota actuala 1/1, cota initiala 1/1 1) NATEA REKA-ERIKA	A1.1

C. Partea III. SARCINI .

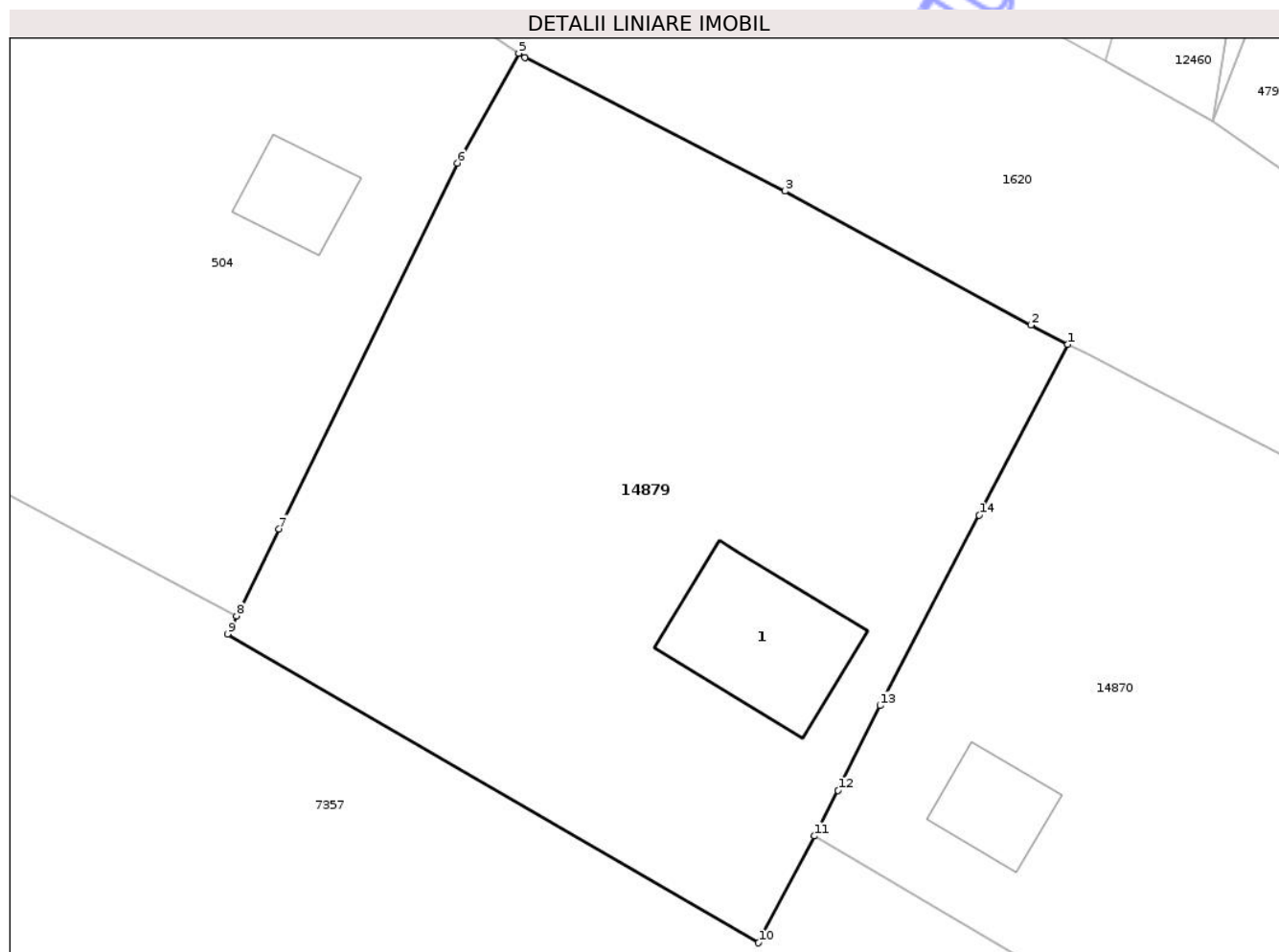
Inscrieri privind dezmembramintele dreptului de proprietate, drepturi reale de garanție și sarcini	Referințe
NU SUNT	

Anexa Nr. 1 La Partea I

Teren

Nr cadastral	Suprafața (mp)*	Observații / Referințe
55929	719	

* Suprafața este determinată în planul de proiecție Stereo 70.



Date referitoare la teren

Crt	Categorie folosință	Intra vilan	Suprafața (mp)	Tarla	Parcelă	Nr. topo	Observații / Referințe
1	curți constructii	DA	719	-	-	-	

Date referitoare la construcții

Crt	Număr	Destinație construcție	Supraf. (mp)	Situație juridică	Observații / Referințe
A1.1	55929-C1	construcții de locuințe	Din acte: 76 Masurata: 38	Cu acte	Nr. niveluri:2; S. construita la sol:38 mp; S. construita desfasurata:76 mp; Casă de odihnă în regim de înălțime "P+E" construită din lemn, acoperită cu țigle, fiind compusă din: -parter: 1 bucătărie de vară, - etaj: 1 cameră.

Lungime Segmente

1) Valorile lungimilor segmentelor sunt obținute din proiecție în plan.

Punct început	X / Y	Punct sfârșit	X / Y	Lungime segment (** (m)
1	471.635,2 556.745,8	2	471.633,651 556.746,604	1.745
2	471.633,651 556.746,604	3	471.623,354 556.752,2	11.719

Punct început	X / Y	Punct sfârșit	X / Y	Lungime segment (** (m)
3	471.623,354 556.752,2	4	471.612,466 556.757,804	12.246
4	471.612,466 556.757,804	5	471.612,214 556.757,974	0.304
5	471.612,214 556.757,974	6	471.609,639 556.753,38	5.266
6	471.609,639 556.753,38	7	471.602,186 556.738,074	17.024
7	471.602,186 556.738,074	8	471.600,397 556.734,443	4.048
8	471.600,397 556.734,443	9	471.600,022 556.733,681	0.849
9	471.600,022 556.733,681	10	471.622,247 556.720,766	25.705
10	471.622,247 556.720,766	11	471.624,588 556.725,234	5.044
11	471.624,588 556.725,234	12	471.625,583 556.727,133	2.144
12	471.625,583 556.727,133	13	471.627,339 556.730,686	3.963
13	471.627,339 556.730,686	14	471.631,489 556.738,648	8.979
14	471.631,489 556.738,648	1	471.635,2 556.745,8	8.057

** Lungimile segmentelor sunt determinate în planul de proiecție Stereo 70 și sunt rotunjite la 1 milimetru.

*** Distanța dintre puncte este formată din segmente cumulate ce sunt mai mici decât valoarea 1 milimetru.

**DATE DESPRE IMOBILUL NR. 14881**

Oficiul de Cadastru și Publicitate Imobiliară MUREȘ
Biroul de Cadastru și Publicitate Imobiliară Târgu Mureș

A. Partea I. Descrierea imobilului

TEREN Intravilan

Adresa: Loc. Corunca, Nr. 431A, Jud. Mureș

Nr. Crt	Nr cadastral Nr. topografic	Suprafața* (mp)	Observații / Referințe
A1	55921	48	Sector cadastral:5 Teren neimprejmuit;

B. Partea II. Proprietari și acte

Inscrieri privitoare la dreptul de proprietate și alte drepturi reale	Referințe
113712 / 29/12/2023	
Act Notarial nr. 1880, din 29/12/2023 emis de Tinca Tudor;	
B1	A1
Intabulare, drept de PROPRIETATE, dobandit prin Conventie, cota actuala 1/1, cota initiala 1/1	
1) ILIEȘ ALEXANDRU-FLORIAN, și	
2) ILIEȘ CARMEN-LUCIA, (bun comun)	

C. Partea III. SARCINI .

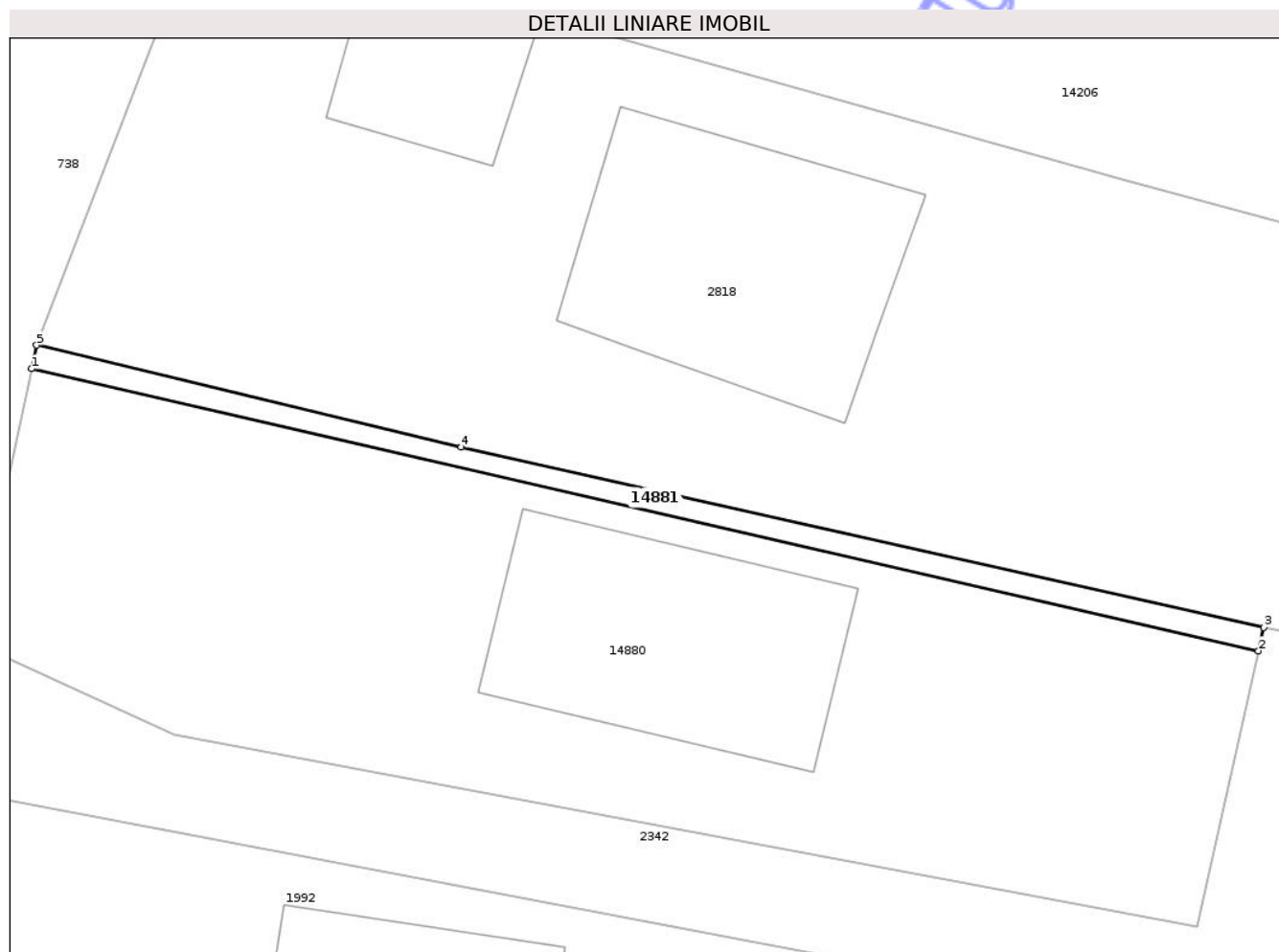
Inscrieri privind dezmembramintele dreptului de proprietate, drepturi reale de garanție și sarcini	Referințe
NU SUNT	

Anexa Nr. 1 La Partea I

Teren

Nr cadastral	Suprafața (mp)*	Observații / Referințe
55921	48	

* Suprafața este determinată în planul de proiecție Stereo 70.



Date referitoare la teren

Crt	Categorie folosință	Intra vilan	Suprafața (mp)	Tarla	Parcelă	Nr. topo	Observații / Referințe
1	arabil	DA	48	-	-	-	

Lungime Segmente

1) Valorile lungimilor segmentelor sunt obținute din proiecție în plan.

Punct început	X / Y	Punct sfârșit	X / Y	Lungime segment (** (m)
1	470.237,197 557.549,761	2	470.288,198 557.538,047	52.329
2	470.288,198 557.538,047	3	470.288,417 557.539,023	1.0
3	470.288,417 557.539,023	4	470.255,055 557.546,5	34.19
4	470.255,055 557.546,5	5	470.237,407 557.550,739	18.15
5	470.237,407 557.550,739	1	470.237,197 557.549,761	1.0

** Lungimile segmentelor sunt determinate în planul de proiecție Stereo 70 și sunt rotunjite la 1 milimetru.

*** Distanța dintre puncte este formată din segmente cumulate ce sunt mai mici decât valoarea 1 milimetru.

Neutilizabil în Circuitul
Civil



DATE DESPRE IMOBILUL NR. 14882

Oficiul de Cadastru și Publicitate Imobiliară MUREȘ
Biroul de Cadastru și Publicitate Imobiliară Târgu Mureș

A. Partea I. Descrierea imobilului

TEREN Intravilan

Adresa: Loc. Corunca, Jud. Mureș

Nr. Crt	Nr cadastral Nr. topografic	Suprafața* (mp)	Observații / Referințe
A1	55919	461	Sector cadastral:2 Teren neimprejmuit;

B. Partea II. Proprietari și acte

Inscrieri privitoare la dreptul de proprietate și alte drepturi reale		Referințe
38838 / 05/05/2022		
Act Notarial nr. 84, din 27/01/2022 emis de NP Tinca Tudor;		
B2	Intabulare, drept de PROPRIETATE, dobandit prin Conventie, cota actuala 2/10, cota initiala 14/35 1) SERAFO CONSTRUCT SRL, CIF:30020034, (bun social) OBSERVATII: pozitie transcrisa din CF 53381/Corunca, inscrisa prin incheierea nr. 7494 din 27/01/2022;	A1
72874 / 23/08/2023		
Act Notarial nr. 1148, din 22/08/2023 emis de Tinca Tudor;		
B4	Intabulare, drept de PROPRIETATE, dobandit prin Conventie, cota actuala 1/10, cota initiala 1/10 1) GRAEF ANDREA	A1
B5	Intabulare, drept de PROPRIETATE, dobandit prin Conventie, cota actuala 1/10, cota initiala 1/10 1) GRAEF ELEMER CSABA	A1
88871 / 16/10/2023		
Act Notarial nr. 1508, din 16/10/2023 emis de Tinca Tudor;		
B6	Intabulare, drept de PROPRIETATE, dobandit prin Conventie, cota actuala 1/5, cota initiala 1/5 1) ȘUTEU DRAGOȘ-BOGDAN, și 2) ȘUTEU ADRIANA-DANIELA, (bun comun)	A1
Act Notarial nr. 1509, din 16/10/2023 emis de Tinca Tudor;		
B7	Se notează interdicțiile de înstrăinare, grevare, închiriere, dezmembrare, alipire, demolare, construire, restructurare și amenajare 1) BANCA TRANSILVANIA S.A., CIF:7828710	A1
46683 / 30/05/2024		
Act Notarial nr. 615, din 30/05/2024 emis de NP Logigan Maria;		
B8	Intabulare, drept de PROPRIETATE, dobandit prin Conventie, cota actuala 1/5, cota initiala 1/5 1) SPINEI RADU- ALEXANDRU, (bun propriu)	A1
53912 / 25/06/2024		
Act Notarial nr. 748, din 25/06/2024 emis de NP Logigan Maria;		
B9	Intabulare, drept de PROPRIETATE, dobandit prin Conventie, cota actuala 1/5, cota initiala 1/5 1) SPINEI SERGIU, (bun propriu)	A1

C. Partea III. SARCINI

Inscrieri privind dezmembramintele dreptului de proprietate, drepturi reale de garanție și sarcini		Referințe
88871 / 16/10/2023		
Act Notarial nr. 1509, din 16/10/2023 emis de Tinca Tudor;		
C1	Intabulare, drept de IPOTECA, Valoare:546590 RON, și celelalte obligații aferente creditului 1) BANCA TRANSILVANIA S.A., CIF:7828710, - asupra cotei de sub B.6	A1
46683 / 30/05/2024		
Act Notarial nr. 615, din 30/05/2024 emis de NP Logigan Maria;		

Inscrieri privind dezmembramintele dreptului de proprietate, drepturi reale de garanție și sarcini	Referințe
C3 Intabulare, drept de UZUFRUCT VIAGER, dobândit prin Convenție, cota actuala 1/5, cota initiala 1/5 1) SPINEI RADU, căs. cu 2) SPINEI MARIA, (asupra cotei de sub B.8)	A1

Neutilizabil în Circuitul Civil

Teren

Nr cadastral	Suprafața (mp)*	Observații / Referințe
55919	461	

* Suprafața este determinată în planul de proiecție Stereo 70.



Date referitoare la teren

Crt	Categorie folosință	Intra vilan	Suprafața (mp)	Tarla	Parcelă	Nr. topo	Observații / Referințe
1	arabil	DA	461	-	-	-	

Lungime Segmente

1) Valorile lungimilor segmentelor sunt obținute din proiecție în plan.

Punct început	X / Y	Punct sfârșit	X / Y	Lungime segment (** (m)
1	470.200,179 558.126,132	2	470.190,567 558.102,411	25.594
2	470.190,567 558.102,411	3	470.151,36 558.009,414	100.924
3	470.151,36 558.009,414	4	470.149,406 558.004,779	5.03
4	470.149,406 558.004,779	5	470.152,592 558.003,455	3.45
5	470.152,592 558.003,455	6	470.162,7 558.027,423	26.012

Punct început	X / Y	Punct sfârșit	X / Y	Lungime segment (** (m)
6	470.162,7 558.027,423	7	470.172,959 558.051,75	26.402
7	470.172,959 558.051,75	8	470.183,443 558.076,609	26.979
8	470.183,443 558.076,609	9	470.195,398 558.104,956	30.765
9	470.195,398 558.104,956	10	470.204,031 558.125,428	22.218
10	470.204,031 558.125,428	1	470.200,179 558.126,132	3.916

** Lungimile segmentelor sunt determinate în planul de proiecție Stereo 70 și sunt rotunjite la 1 milimetru.

*** Distanța dintre puncte este formată din segmente cumulate ce sunt mai mici decât valoarea 1 milimetru.

Neutilizabil în Circuitul Civil

**DATE DESPRE IMOBILUL NR. 14883**

Oficiul de Cadastru și Publicitate Imobiliară MUREȘ
Biroul de Cadastru și Publicitate Imobiliară Târgu Mureș

A. Partea I. Descrierea imobilului

TEREN Intravilan

Adresa: Loc. Corunca, Str Castelului, Nr. 31D, Jud. Mureș

Nr. Crt	Nr cadastral Nr. topografic	Suprafața* (mp)	Observații / Referințe
A1	55918	610	Sector cadastral:2 Teren neimprejmuit;

Construcții

Crt	Nr cadastral Nr. topografic	Adresa	Observații / Referințe
A1.1	55918-C1	Loc. Corunca, Str Castelului, Nr. 31D, Jud. Mureș	Nr. niveluri:1; S. construita la sol:166 mp; Casă de locuit în regim de înălțime P, edificată în anul 2024, construită pe fundație de beton zidărie de cărămidă, acoperită cu țiglă fiind compusă din - 3 dormitoare, 1 bucatărie, 1 cameră de zi, 1 antreu, 2 holuri, 1 cameră tehnică, 2 băi, 2 terase.Scd=166.2mp

B. Partea II. Proprietari și acte

Inscrieri privitoare la dreptul de proprietate și alte drepturi reale		Referințe
46670 / 30/05/2024		
Act Notarial nr. 615, din 30/05/2024 emis de NP Logigan Maria;		
B8	Intabulare, drept de PROPRIETATE, dobandit prin Conventie, cota actuala 1/1, cota initiala 1/1 1) SPINEI RADU- ALEXANDRU, bun propriu	A1
B9	Intabulare, drept de PROPRIETATE, dobandit prin Conventie, cota actuala 1/1, cota initiala 1/1 1) SPINEI RADU- ALEXANDRU, bun propriu	A1.1

C. Partea III. SARCINI

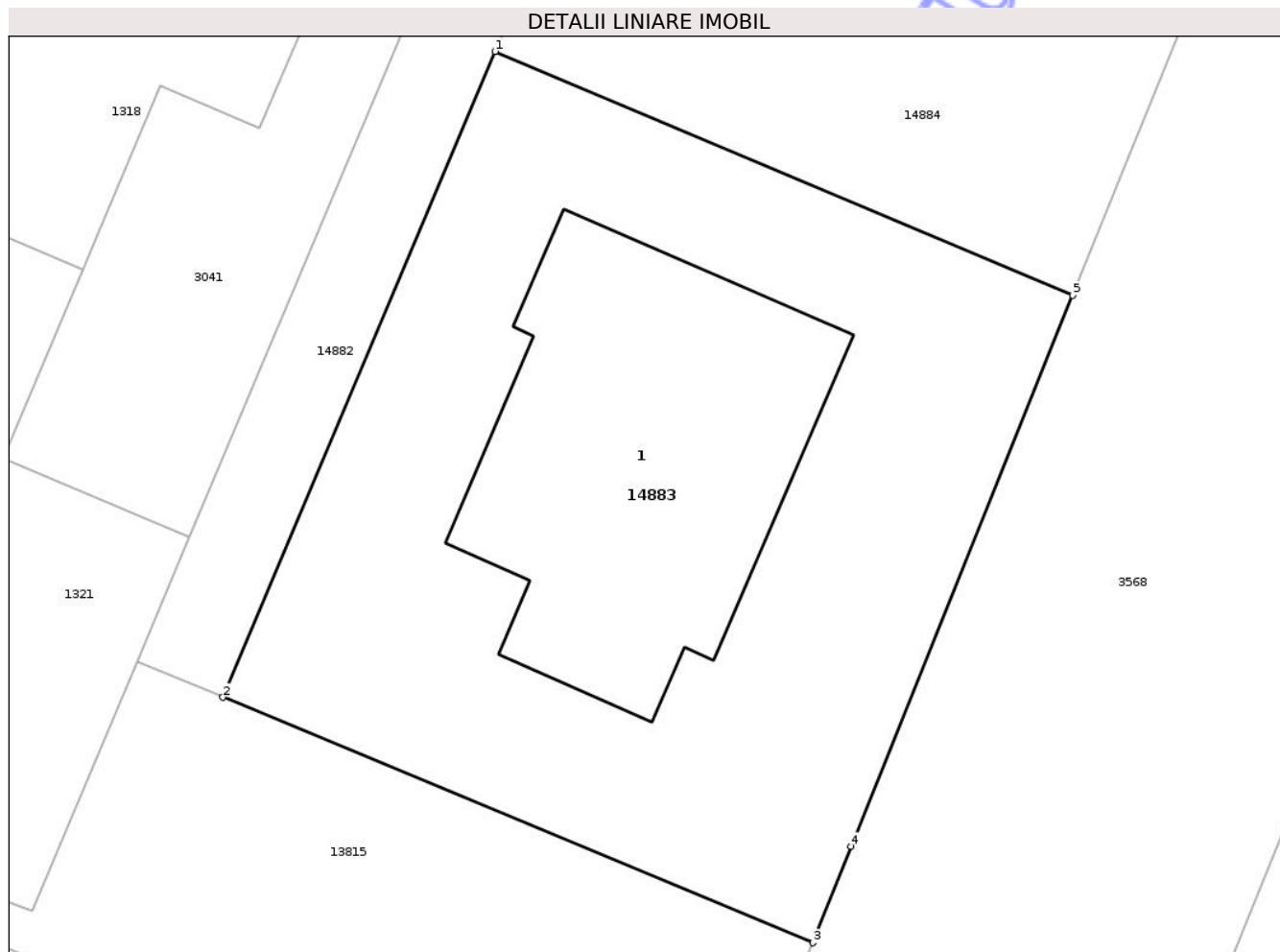
Inscrieri privind dezmembramintele dreptului de proprietate, drepturi reale de garanție și sarcini		Referințe
46670 / 30/05/2024		
Act Notarial nr. 615, din 30/05/2024 emis de NP Logigan Maria;		
C1	Intabulare, drept de UZUFRACT VIAGER, dobandit prin Conventie, cota actuala 1/1, cota initiala 1/1 1) SPINEI RADU, căs. cu 2) SPINEI MARIA	A1.1
C3	Intabulare, drept de UZUFRACT VIAGER, dobandit prin Conventie, cota actuala 1/1, cota initiala 1/1 1) SPINEI RADU, căs. cu 2) SPINEI MARIA	A1

Anexa Nr. 1 La Partea I

Teren

Nr cadastral	Suprafața (mp)*	Observații / Referințe
55918	610	

* Suprafața este determinată în planul de proiecție Stereo 70.



Date referitoare la teren

Crt	Categorie folosință	Intra vilan	Suprafața (mp)	Tarla	Parcelă	Nr. topo	Observații / Referințe
1	curți constructii	DA	610	-	-	-	

Date referitoare la construcții

Crt	Număr	Destinație construcție	Supraf. (mp)	Situație juridică	Observații / Referințe
A1.1	55918-C1	construcții de locuințe	166	Cu acte	Nr. niveluri:1; S. construita la sol:166 mp; Casă de locuit în regim de înălțime P, edificată în anul 2024, construită pe fundație de beton zidărie de cărămidă, acoperită cu țiglă fiind compusă din - 3 dormitoare, 1 bucătărie, 1 cameră de zi, 1 antreu, 2 holuri, 1 cameră tehnică, 2 băi, 2 terase. Scd=166.2mp

Lungime Segmente

1) Valorile lungimilor segmentelor sunt obținute din proiecție în plan.

Punct început	X / Y	Punct sfârșit	X / Y	Lungime segment (** (m)
1	470.162,7 558.027,423	2	470.152,592 558.003,455	26.012

Punct început	X / Y	Punct sfârșit	X / Y	Lungime segment (** (m)
2	470.152,592 558.003,455	3	470.174,505 557.994,345	23.731
3	470.174,505 557.994,345	4	470.175,936 557.997,922	3.853
4	470.175,936 557.997,922	5	470.184,154 558.018,375	22.042
5	470.184,154 558.018,375	1	470.162,7 558.027,423	23.284

** Lungimile segmentelor sunt determinate în planul de proiecție Stereo 70 și sunt rotunjite la 1 milimetru.

*** Distanța dintre puncte este formată din segmente cumulate ce sunt mai mici decât valoarea 1 milimetru.

Neutilizabil în Circuitul Civil

**DATE DESPRE IMOBILUL NR. 14884**

Oficiul de Cadastru și Publicitate Imobiliară MUREȘ
Biroul de Cadastru și Publicitate Imobiliară Târgu Mureș

A. Partea I. Descrierea imobilului

TEREN Intravilan

Adresa: Loc. Corunca, Str Castelului, Nr. 31C, Jud. Mureș

Nr. Crt	Nr cadastral Nr. topografic	Suprafața* (mp)	Observații / Referințe
A1	55917	610	Sector cadastral:2 Teren neimprejmuit;

Construcții

Crt	Nr cadastral Nr. topografic	Adresa	Observații / Referințe
A1.1	55917-C1	Loc. Corunca, Str Castelului, Nr. 31C, Jud. Mureș	Nr. niveluri:1; S. construita la sol:166 mp; Casă de locuit în regim de înălțime P, edificată în anul 2024, construită pe fundație de beton zidărie de cărămidă, acoperită cu țiglă fiind compusă din - 3 dormitoare, 1 bucatărie, 1 cameră de zi, 1 antreu, 2 holuri, 1 cameră tehnică, 2 băi, 2 terase.Scd=166.2mp

B. Partea II. Proprietari și acte

Inscrieri privitoare la dreptul de proprietate și alte drepturi reale		Referințe
53907 / 25/06/2024		
Act Notarial nr. 748, din 25/06/2024 emis de NP Logigan Maria;		
B7	Intabulare, drept de PROPRIETATE, dobandit prin Conventie, cota actuala 1/1, cota initiala 1/1 1) SPINEI SERGIU, (bun propriu)	A1
B8	Intabulare, drept de PROPRIETATE, dobandit prin Conventie, cota actuala 1/1, cota initiala 1/1 1) SPINEI SERGIU, (bun propriu)	A1.1

C. Partea III. SARCINI .

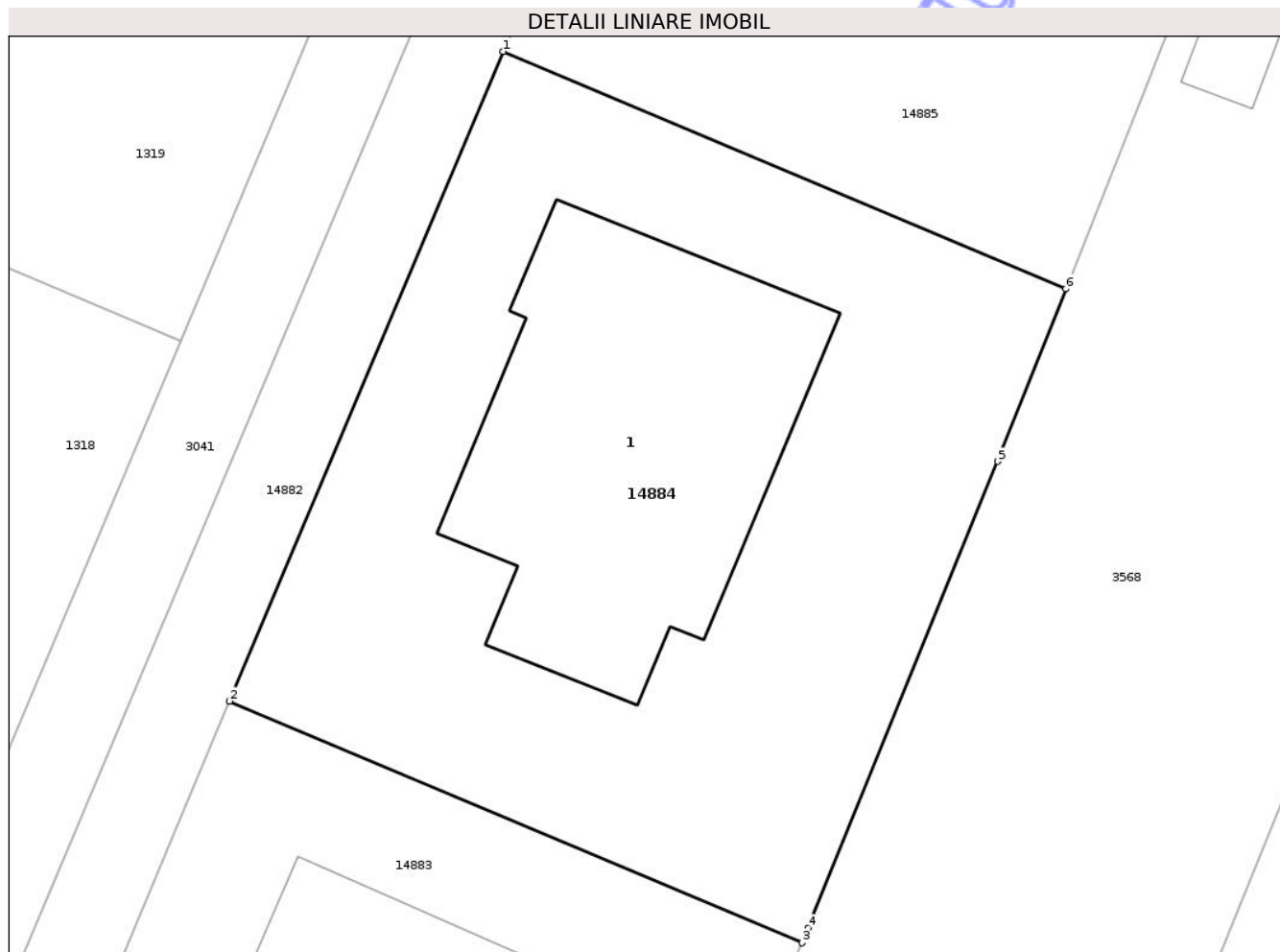
Inscrieri privind dezmembramintele dreptului de proprietate, drepturi reale de garanție și sarcini	Referințe
NU SUNT	

Anexa Nr. 1 La Partea I

Teren

Nr cadastral	Suprafața (mp)*	Observații / Referințe
55917	610	

* Suprafața este determinată în planul de proiecție Stereo 70.



Date referitoare la teren

Crt	Categorie folosință	Intra vilan	Suprafața (mp)	Tarla	Parcelă	Nr. topo	Observații / Referințe
1	curti constructii	DA	610	-	-	-	

Date referitoare la construcții

Crt	Număr	Destinație construcție	Supraf. (mp)	Situație juridică	Observații / Referințe
A1.1	55917-C1	construcții de locuințe	166	Cu acte	Nr. niveluri:1; S. construită la sol:166 mp; Casă de locuit în regim de înălțime P, edificată în anul 2024, construită pe fundație de beton zidărie de cărămidă, acoperită cu țiglă fiind compusă din - 3 dormitoare, 1 bucătărie, 1 cameră de zi, 1 antreu, 2 holuri, 1 cameră tehnică, 2 băi, 2 terase. Scd=166.2mp

Lungime Segmente

1) Valorile lungimilor segmentelor sunt obținute din proiecție în plan.

Punct început	X / Y	Punct sfârșit	X / Y	Lungime segment (** (m)
1	470.172,959 558.051,75	2	470.162,7 558.027,423	26.402

Punct început	X / Y	Punct sfârșit	X / Y	Lungime segment (** (m)
2	470.162,7 558.027,423	3	470.184,154 558.018,375	23.284
3	470.184,154 558.018,375	4	470.184,376 558.018,927	0.595
4	470.184,376 558.018,927	5	470.191,484 558.036,404	18.867
5	470.191,484 558.036,404	6	470.194,044 558.042,858	6.943
6	470.194,044 558.042,858	1	470.172,959 558.051,75	22.883

** Lungimile segmentelor sunt determinate în planul de proiecție Stereo 70 și sunt rotunjite la 1 milimetru.

*** Distanța dintre puncte este formată din segmente cumulate ce sunt mai mici decât valoarea 1 milimetru.

Neutilizabil în Circuitul Civil

**DATE DESPRE IMOBILUL NR. 14885**

Oficiul de Cadastru și Publicitate Imobiliară MUREȘ
Biroul de Cadastru și Publicitate Imobiliară Târgu Mureș

A. Partea I. Descrierea imobilului

TEREN Intravilan

Adresa: Loc. Corunca, Str Castelului, Nr. 31B, Jud. Mureș

Nr. Crt	Nr cadastral Nr. topografic	Suprafața* (mp)	Observații / Referințe
A1	55916	610	Sector cadastral:2 Teren neimprejmuit;

Construcții

Crt	Nr cadastral Nr. topografic	Adresa	Observații / Referințe
A1.1	55916-C1	Loc. Corunca, Str Castelului, Nr. 31B, Jud. Mureș	Nr. niveluri:1; S. construita la sol:163 mp; Casa de locuit in regim de inaltime P construita pe fundatie din beton zidarie de caramida acoperita cu tigla compusa din La Parter - 3 Camere, 1 Hol, 1 Debara, 2 Bai, 1 Antreu, 1 Camera de zi + Bucatarie, 2 Terase . Su=117.8mp, An construire 2023.

B. Partea II. Proprietari și acte

Inscrieri privitoare la dreptul de proprietate și alte drepturi reale		Referințe
88877 / 16/10/2023		
Act Notarial nr. 1508, din 16/10/2023 emis de Tinca Tudor;		
B1	Intabulare, drept de PROPRIETATE, dobandit prin Conventie, cota actuala 1/1, cota initiala 1/1 1) ȘUTEU DRAGOȘ-BOGDAN, și 2) ȘUTEU ADRIANA-DANIELA, (bun comun)	A1, A1.1
Act Notarial nr. 1509, din 16/10/2023 emis de Tinca Tudor;		
B2	Se notează interdicțiile de înstrăinare, grevare, închiriere, dezmembrare, alipire, construire, demolare, restructurare și amenajare 1) BANCA TRANSILVANIA S.A., CIF:7828710	A1, A1.1

C. Partea III. SARCINI

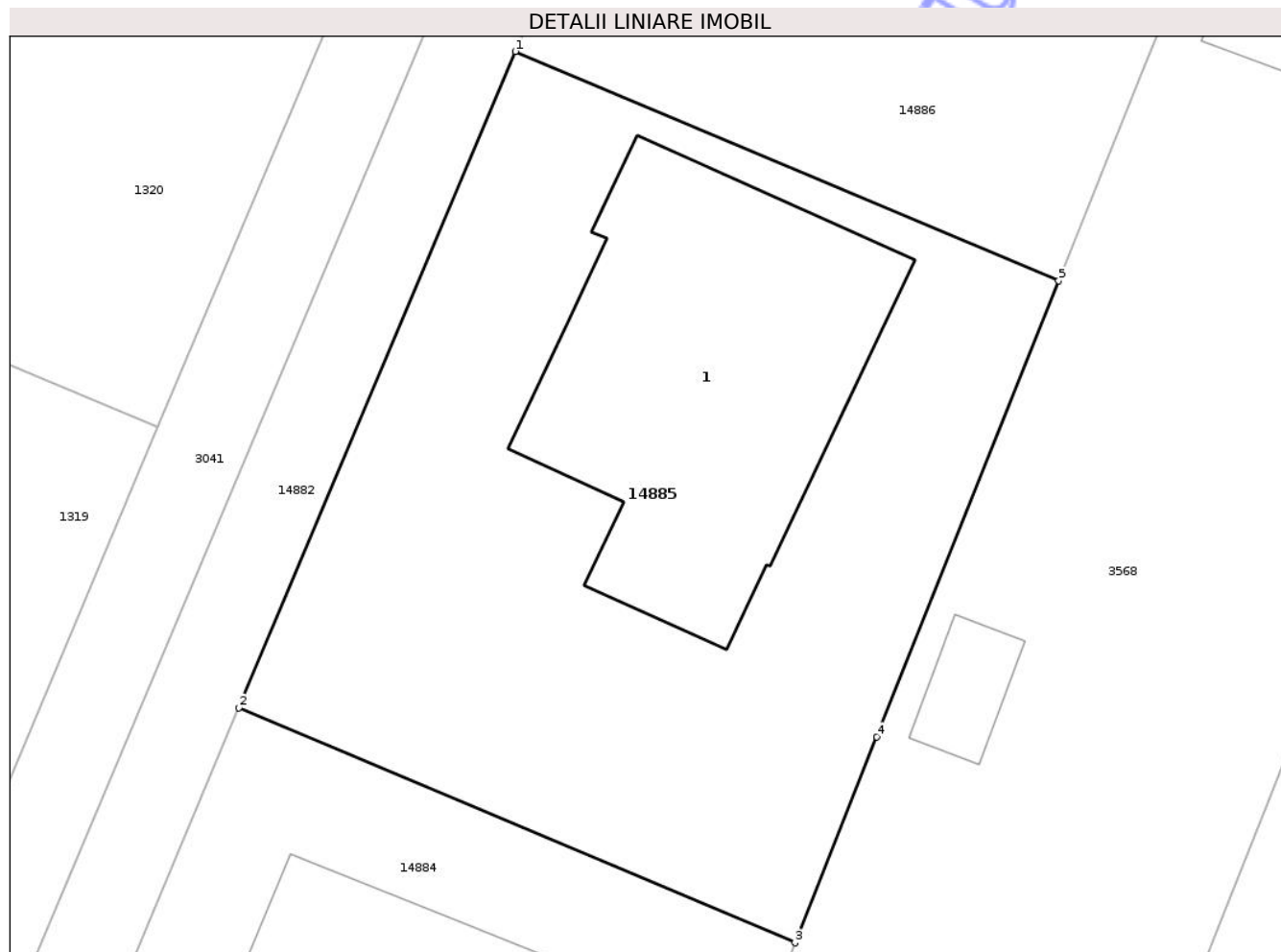
Inscrieri privind dezmembramintele dreptului de proprietate, drepturi reale de garanție și sarcini		Referințe
88877 / 16/10/2023		
Act Notarial nr. 1509, din 16/10/2023 emis de Tinca Tudor;		
C1	Intabulare, drept de IPOTECA, Valoare:546590 RONși celelalte obligații aferente creditului 1) BANCA TRANSILVANIA S.A., CIF:7828710	A1, A1.1

Anexa Nr. 1 La Partea I

Teren

Nr cadastral	Suprafața (mp)*	Observații / Referințe
55916	610	

* Suprafața este determinată în planul de proiecție Stereo 70.



Date referitoare la teren

Crt	Categorie folosință	Intra vilan	Suprafața (mp)	Tarla	Parcelă	Nr. topo	Observații / Referințe
1	curți constructii	DA	610	-	-	-	

Date referitoare la construcții

Crt	Număr	Destinație construcție	Supraf. (mp)	Situație juridică	Observații / Referințe
A1.1	55916-C1	construcții de locuințe	163	Cu acte	Nr. niveluri:1; S. construita la sol:163 mp; Casa de locuit in regim de inaltime P construita pe fundatie din beton zidarie de caramida acoperita cu tigla compusa din La Parter - 3 Camere, 1 Hol, 1 Debara, 2 Bai, 1 Antreu, 1 Camera de zi + Bucatarie, 2 Terase . Su=117.8mp, An construire 2023.

Lungime Segmente

1) Valorile lungimilor segmentelor sunt obținute din proiecție în plan.

Punct început	X / Y	Punct sfârșit	X / Y	Lungime segment (** (m)
1	470.183,443 558.076,609	2	470.172,959 558.051,75	26.979

Punct început	X / Y	Punct sfârşit	X / Y	Lungime segment (** (m)
2	470.172,959 558.051,75	3	470.194,044 558.042,858	22.883
3	470.194,044 558.042,858	4	470.197,14 558.050,662	8.396
4	470.197,14 558.050,662	5	470.204,039 558.067,923	18.589
5	470.204,039 558.067,923	1	470.183,443 558.076,609	22.353

** Lungimile segmentelor sunt determinate în planul de proiecție Stereo 70 și sunt rotunjite la 1 milimetru.

*** Distanța dintre puncte este formată din segmente cumulate ce sunt mai mici decât valoarea 1 milimetru.

Neutilizabil în Circuitul Civil

**DATE DESPRE IMOBILUL NR. 14886**

Oficiul de Cadastru și Publicitate Imobiliară MUREȘ
Biroul de Cadastru și Publicitate Imobiliară Târgu Mureș

A. Partea I. Descrierea imobilului

TEREN Intravilan

Adresa: Loc. Corunca, Str Castelului, Nr. 31A, Jud. Mureș

Nr. Crt	Nr cadastral Nr. topografic	Suprafața* (mp)	Observații / Referințe
A1	55915	680	Sector cadastral:2 Teren neimprejmuit;

Construcții

Crt	Nr cadastral Nr. topografic	Adresa	Observații / Referințe
A1.1	55915-C1	Loc. Corunca, Str Castelului, Nr. 31A, Jud. Mureș	Nr. niveluri:1; S. construita la sol:180 mp; Casa de locuit in regim de inaltime P construita pe fundatie din beton zidarie de caramida acoperita cu tigla compusa din La Parter - 3 Dormitoare, 1 CT, 1 Baie, 1 Hol, 1 Debara, 1 GS, 1 Vestibul, 1 Living/Bucatarie, 1 Terasa. Su=118.4mp, An construire 2023.

B. Partea II. Proprietari și acte

Inscrieri privitoare la dreptul de proprietate și alte drepturi reale		Referințe
72897 / 23/08/2023		
Act Notarial nr. 1148, din 22/08/2023 emis de Tinca Tudor (act administrativ nr 7348 din 16.08.2023, emis de COMUNA CORUNCA, documentatia cadastrala avizata de catre OCPI Mures);		
B1	Intabulare, drept de PROPRIETATE, dobandit prin Conventie, cota actuala 1/2, cota initiala 1/2 1) GRAEF ANDREA	A1, A1.1
B2	Intabulare, drept de PROPRIETATE, dobandit prin Conventie, cota actuala 1/2, cota initiala 1/2 1) GRAEF ELEMER CSABA	A1, A1.1

C. Partea III. SARCINI .

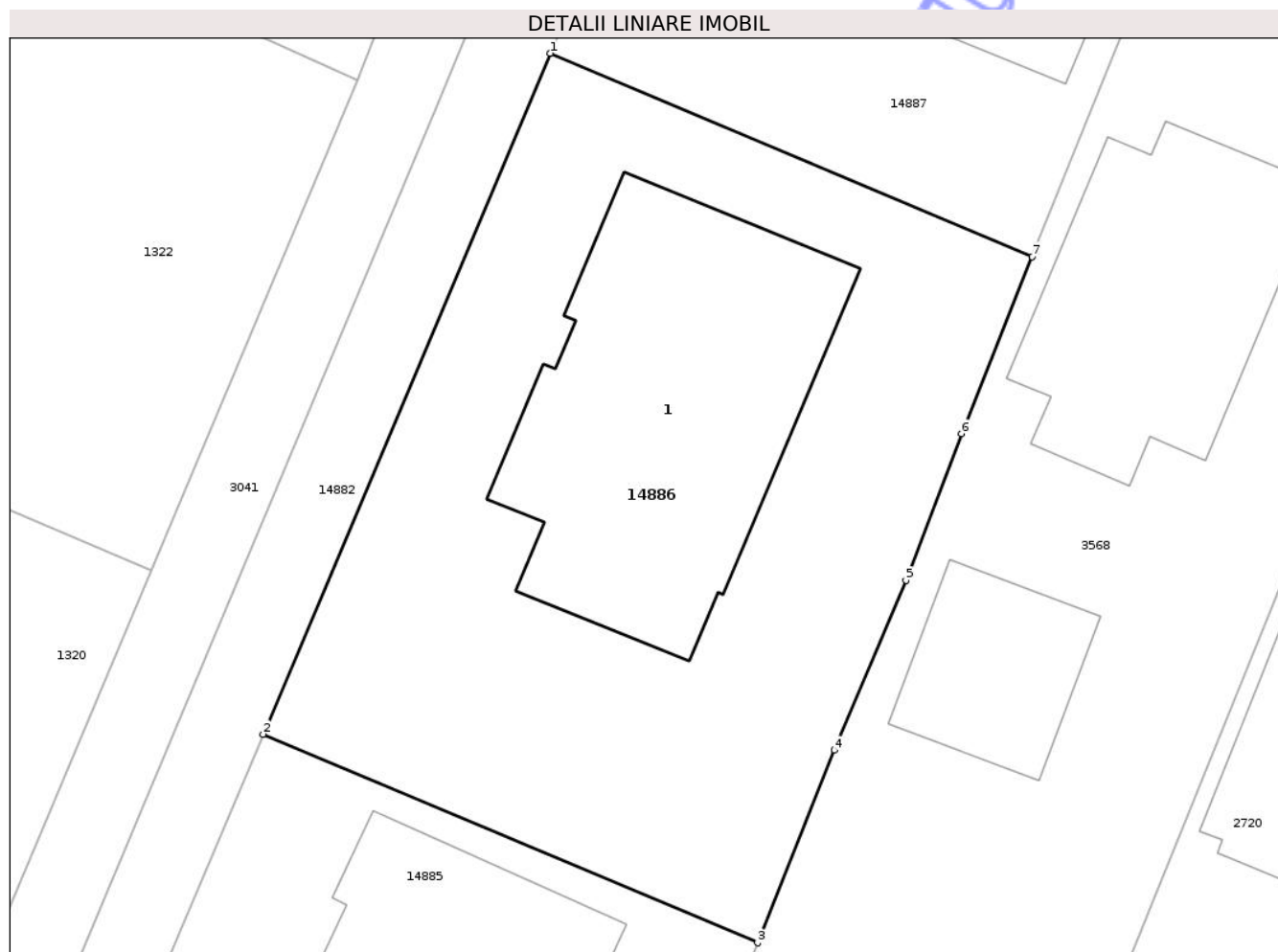
Inscrieri privind dezmembramintele dreptului de proprietate, drepturi reale de garanție și sarcini	Referințe
NU SUNT	

Anexa Nr. 1 La Partea I

Teren

Nr cadastral	Suprafața (mp)*	Observații / Referințe
55915	680	

* Suprafața este determinată în planul de proiecție Stereo 70.



Date referitoare la teren

Crt	Categorie folosință	Intra vilan	Suprafața (mp)	Tarla	Parcelă	Nr. topo	Observații / Referințe
1	arabil	DA	680	-	-	-	

Date referitoare la construcții

Crt	Număr	Destinație construcție	Supraf. (mp)	Situație juridică	Observații / Referințe
A1.1	55915-C1	construcții de locuințe	180	Cu acte	Nr. niveluri:1; S. construita la sol:180 mp; Casa de locuit în regim de înaltă P construita pe fundație din beton zidărie de cărămidă acoperită cu țiglă compusă din La Parter - 3 Dormitoare, 1 CT, 1 Baie, 1 Hol, 1 Debara, 1 GS, 1 Vestibul, 1 Living/Bucatarie, 1 Terasa. Su=118.4mp, An construire 2023.

Lungime Segmente

1) Valorile lungimilor segmentelor sunt obținute din proiecție în plan.

Punct început	X / Y	Punct sfârșit	X / Y	Lungime segment (** (m)
1	470.195,398 558.104,956	2	470.183,443 558.076,609	30.765
2	470.183,443 558.076,609	3	470.204,039 558.067,923	22.353

Punct început	X / Y	Punct sfârșit	X / Y	Lungime segment (** (m)
3	470.204,039 558.067,923	4	470.207,242 558.075,938	8.631
4	470.207,242 558.075,938	5	470.210,219 558.083,007	7.67
5	470.210,219 558.083,007	6	470.212,534 558.089,118	6.535
6	470.212,534 558.089,118	7	470.215,481 558.096,487	7.936
7	470.215,481 558.096,487	1	470.195,398 558.104,956	21.796

** Lungimile segmentelor sunt determinate în planul de proiecție Stereo 70 și sunt rotunjite la 1 milimetru.

*** Distanța dintre puncte este formată din segmente cumulate ce sunt mai mici decât valoarea 1 milimetru.

Neutilizabil în Circuitul Civil

**DATE DESPRE IMOBILUL NR. 14887**

Oficiul de Cadastru și Publicitate Imobiliară MUREȘ
Biroul de Cadastru și Publicitate Imobiliară Târgu Mureș

A. Partea I. Descrierea imobilului

TEREN Intravilan

Adresa: Loc. Corunca, Str Castelului, Nr. 31, Jud. Mureș

Nr. Crt	Nr cadastral Nr. topografic	Suprafața* (mp)	Observații / Referințe
A1	55914	529	Sector cadastral:2 Teren neimprejmuit;

Construcții

Crt	Nr cadastral Nr. topografic	Adresa	Observații / Referințe
A1.1	55914-C1	Loc. Corunca, Str Castelului, Nr. 31, Jud. Mureș	Nr. niveluri:1; S. construita la sol:185 mp; Casa de locuit in regim de inaltime P construita pe fundatie de beton, zidarie din caramida acoperita cu tigla, compusa din: Parter - 1 bucătărie, 1 cameră de zi cu loc de luat masa, 3 dormitoare, 1 dressing, 1 debara, 2 băi, 1 hol, 1 hol acces, 1 terasă acces, 1 terasa acoperită, 1 garaj, 1 acces garaj. An construire 2023.

B. Partea II. Proprietari și acte

Inscrieri privitoare la dreptul de proprietate și alte drepturi reale		Referințe
32471 / 20/04/2023		
Act Notarial nr. 550, din 19/04/2023 emis de Tinca Tudor;		
B1	Intabulare, drept de PROPRIETATE, dobandit prin Conventie, cota actuala 1/1, cota initiala 1/1 1) BUCUR OVIDIU, si 2) BUCUR DUMITRITA, (bun comun)	A1, A1.1

C. Partea III. SARCINI .

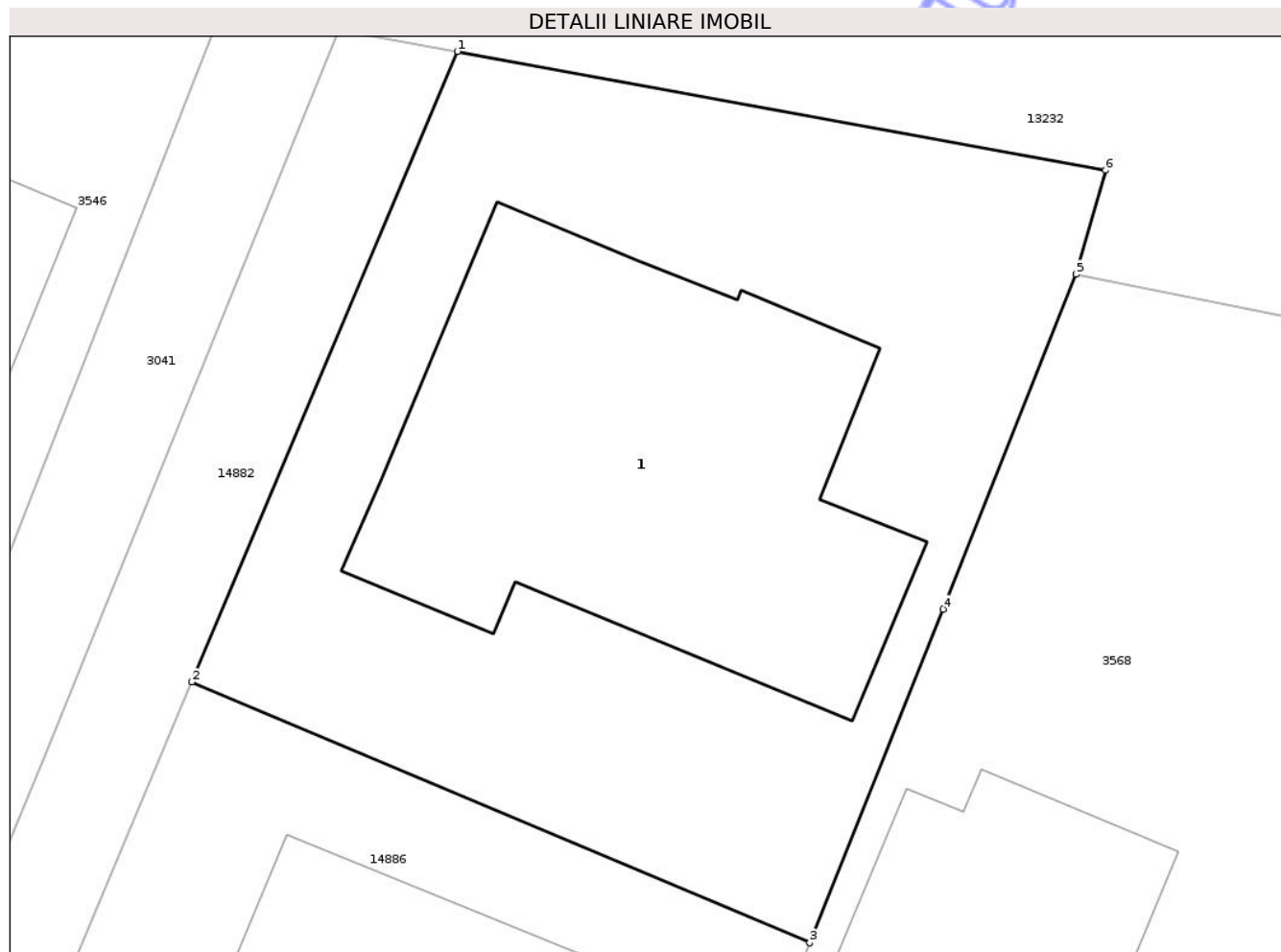
Inscrieri privind dezmembramintele dreptului de proprietate, drepturi reale de garanție și sarcini	Referințe
NU SUNT	

Anexa Nr. 1 La Partea I

Teren

Nr cadastral	Suprafața (mp)*	Observații / Referințe
55914	529	

* Suprafața este determinată în planul de proiecție Stereo 70.



Date referitoare la teren

Crt	Categorie folosință	Intra vilan	Suprafața (mp)	Tarla	Parcelă	Nr. topo	Observații / Referințe
1	arabil	DA	529	-	-	-	

Date referitoare la construcții

Crt	Număr	Destinație construcție	Supraf. (mp)	Situație juridică	Observații / Referințe
A1.1	55914-C1	construcții de locuințe	185	Cu acte	Nr. niveluri:1; S. construită la sol:185 mp; Casa de locuit în regim de înălțime P construită pe fundație de beton, zidărie din cărămidă acoperită cu țiglă, compusă din: Parter - 1 bucătărie, 1 cameră de zi cu loc de luat masă, 3 dormitoare, 1 dressing, 1 debara, 2 băi, 1 hol, 1 hol acces, 1 terasă acces, 1 terasă acoperită, 1 garaj, 1 acces garaj. An construcție 2023.

Lungime Segmente

1) Valorile lungimilor segmentelor sunt obținute din proiecție în plan.

Punct început	X / Y	Punct sfârșit	X / Y	Lungime segment (** (m)
1	470.204,031 558.125,428	2	470.195,398 558.104,956	22.218

Punct început	X / Y	Punct sfârșit	X / Y	Lungime segment (** (m)
2	470.195,398 558.104,956	3	470.215,481 558.096,487	21.796
3	470.215,481 558.096,487	4	470.219,814 558.107,322	11.669
4	470.219,814 558.107,322	5	470.224,134 558.118,189	11.694
5	470.224,134 558.118,189	6	470.225,095 558.121,575	3.52
6	470.225,095 558.121,575	1	470.204,031 558.125,428	21.413

** Lungimile segmentelor sunt determinate în planul de proiecție Stereo 70 și sunt rotunjite la 1 milimetru.

*** Distanța dintre puncte este formată din segmente cumulate ce sunt mai mici decât valoarea 1 milimetru.

Neutilizabil în Circuitul Civil

**DATE DESPRE IMOBILUL NR. 14889**

Oficiul de Cadastru și Publicitate Imobiliară MUREȘ
Biroul de Cadastru și Publicitate Imobiliară Târgu Mureș

A. Partea I. Descrierea imobilului

TEREN Intravilan

Adresa: Loc. Corunca, Str Lacurilor, Nr. 49, Jud. Mureș

Nr. Crt	Nr cadastral Nr. topografic	Suprafața* (mp)	Observații / Referințe
A1	55912	2.604	Sector cadastral:9 Teren imprejmuit;

Construcții

Crt	Nr cadastral Nr. topografic	Adresa	Observații / Referințe
A1.1	55912-C1	Loc. Corunca, Str Lacurilor, Nr. 49, Jud. Mureș	Nr. niveluri:3; S. construita la sol:196 mp; S. construita desfasurata:502 mp; la Demisol: 4 pivnite, baie, garaj si coridor. la Parter: 1 camera, 3 camere de zi, 2 bai, 1 camera, 1 dresing room, 1 sas, 1 coridor cu casa scarii, 1 hol, 1 terasa acoperita si 1 terasa neacoperita. la Mansarda: debara si pod.

B. Partea II. Proprietari și acte

Inscrieri privitoare la dreptul de proprietate și alte drepturi reale		Referințe
40161 / 10/05/2022		
Act Notarial nr. 5043, din 13/10/2020 emis de NP HOLBACH ANNA-MARIA;		
B1	Intabulare, drept de PROPRIETATE, dobandit prin Conventie, cota actuala 1618/2604, cota initiala 1618/2604 1) NEMES ZSUZSANNA, (bun propriu)	A1
B2	Intabulare, drept de PROPRIETATE, dobandit prin Conventie, cota actuala 1/1, cota initiala 1/1 1) NEMES ZSUZSANNA, (bun propriu)	A1.1
Act Notarial nr. 5044, din 13/10/2020 emis de N.P.HOLBACH ANNA-MARIA;		
B3	Intabulare, drept de PROPRIETATE, dobandit prin Conventie, cota actuala 986/2604, cota initiala 986/2604 1) NEMES ZSUZSANNA, (bun propriu)	A1

C. Partea III. SARCINI .

Inscrieri privind dezmembramintele dreptului de proprietate, drepturi reale de garanție și sarcini	Referințe
NU SUNT	

Anexa Nr. 1 La Partea I

Teren

Nr cadastral	Suprafața (mp)*	Observații / Referințe
55912	2.604	

* Suprafața este determinată în planul de proiecție Stereo 70.



Date referitoare la teren

Crt	Categorie folosință	Intra vilan	Suprafața (mp)	Tarla	Parcelă	Nr. topo	Observații / Referințe
1	curți constructii	DA	1.618	-	-	-	
2	arabil	DA	986	-	-	-	

Date referitoare la construcții

Crt	Număr	Destinație construcție	Supraf. (mp)	Situație juridică	Observații / Referințe
A1.1	55912-C1	construcții de locuințe	196	Cu acte	Nr. niveluri:3; S. construita la sol:196 mp; S. construita desfasurata:502 mp; la Demisol: 4 pivnite, baie, garaj si coridor. la Parter: 1 camera, 3 camere de zi, 2 bai, 1 camera, 1 dresing room, 1 sas, 1 coridor cu casa scarii, 1 hol, 1 terasa acoperita si 1 terasa neacoperita. la Mansarda: debara si pod.

Lungime Segmente

1) Valorile lungimilor segmentelor sunt obținute din proiecție în plan.

Punct început	X / Y	Punct sfârșit	X / Y	Lungime segment (** (m)
---------------	-------	---------------	-------	-------------------------

Punct început	X / Y	Punct sfârșit	X / Y	Lungime segment (** (m)
1	472.280,222 556.058,252	2	472.253,067 556.064,14	27.786
2	472.253,067 556.064,14	3	472.241,016 556.003,261	62.06
3	472.241,016 556.003,261	4	472.249,013 556.001,323	8.228
4	472.249,013 556.001,323	5	472.256,548 556.000,012	7.648
5	472.256,548 556.000,012	6	472.268,872 555.997,59	12.56
6	472.268,872 555.997,59	7	472.269,049 555.997,549	0.182
7	472.269,049 555.997,549	8	472.283,814 555.994,086	15.166
8	472.283,814 555.994,086	9	472.283,777 555.994,345	0.262
9	472.283,777 555.994,345	10	472.292,508 556.055,237	61.515
10	472.292,508 556.055,237	11	472.292,557 556.055,577	0.344
11	472.292,557 556.055,577	1	472.280,222 556.058,252	12.622

** Lungimile segmentelor sunt determinate în planul de proiecție Stereo 70 și sunt rotunjite la 1 milimetru.

*** Distanța dintre puncte este formată din segmente cumulate ce sunt mai mici decât valoarea 1 milimetru.

**DATE DESPRE IMOBILUL NR. 14890**

Oficiul de Cadastru și Publicitate Imobiliară MUREȘ
Biroul de Cadastru și Publicitate Imobiliară Târgu Mureș

A. Partea I. Descrierea imobilului

TEREN Intravilan

Adresa: Loc. Corunca, Nr. 14/B, Jud. Mureș

Nr. Crt	Nr cadastral Nr. topografic	Suprafața* (mp)	Observații / Referințe
A1	55911	33	Sector cadastral:5 Teren împrejmuit;

B. Partea II. Proprietari și acte

Inscrieri privitoare la dreptul de proprietate și alte drepturi reale		Referințe
37858 / 03/05/2022		
Act Notarial nr. 610, din 03/05/2022 emis de Tinca Tudor;		
B1	Intabulare, drept de PROPRIETATE, dobandit prin Conventie, cota actuala 1/2, cota initiala 1/2 1) KATAN CONSULTING SRL , CIF:21620340	A1
B2	Intabulare, drept de PROPRIETATE, dobandit prin Conventie, cota actuala 1/2, cota initiala 1/2 1) STEF IMPEX SRL , CIF:1221824	A1

C. Partea III. SARCINI .

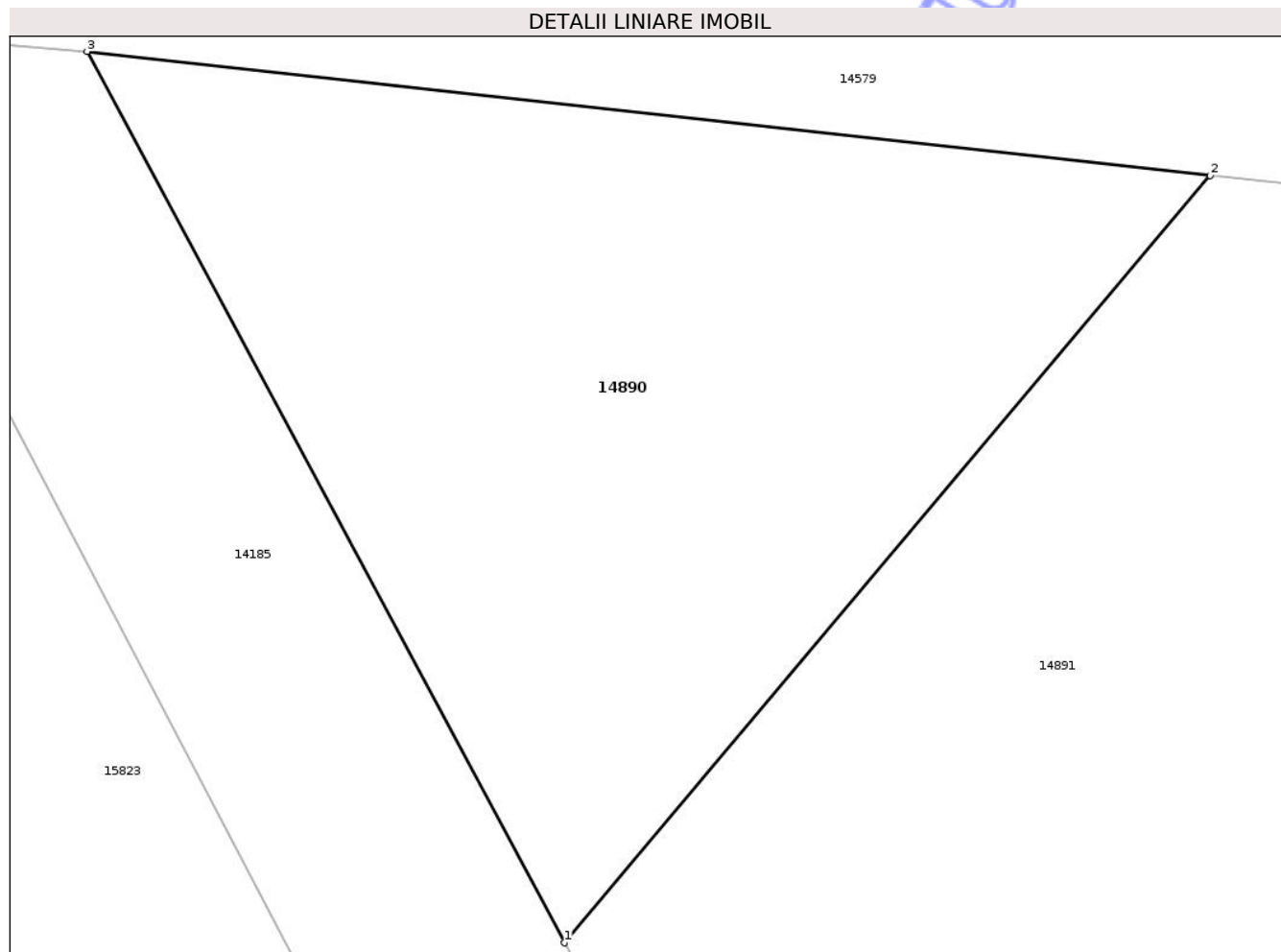
Inscrieri privind dezmembramintele dreptului de proprietate, drepturi reale de garanție și sarcini	Referințe
NU SUNT	

Anexa Nr. 1 La Partea I

Teren

Nr cadastral	Suprafața (mp)*	Observații / Referințe
55911	33	

* Suprafața este determinată în planul de proiecție Stereo 70.



Date referitoare la teren

Crt	Categorie folosință	Intra vilan	Suprafața (mp)	Tarla	Parcelă	Nr. topo	Observații / Referințe
1	curti constructii	DA	33	-	-	-	

Lungime Segmente

1) Valorile lungimilor segmentelor sunt obținute din proiecție în plan.

Punct început	X / Y	Punct sfârșit	X / Y	Lungime segment (** (m)
1	470.021,529 557.775,18	2	470.026,958 557.781,623	8.425
2	470.026,958 557.781,623	3	470.017,515 557.782,666	9.5
3	470.017,515 557.782,666	1	470.021,529 557.775,18	8.494

** Lungimile segmentelor sunt determinate în planul de proiecție Stereo 70 și sunt rotunjite la 1 milimetru.

*** Distanța dintre puncte este formată din segmente cumulate ce sunt mai mici decât valoarea 1 milimetru.

**DATE DESPRE IMOBILUL NR. 14891**

Oficiul de Cadastru și Publicitate Imobiliară MUREȘ
Biroul de Cadastru și Publicitate Imobiliară Târgu Mureș

A. Partea I. Descrierea imobilului

TEREN Intravilan

Adresa: Loc. Corunca, Str Calea Sighisoarei, Nr. 53, Jud. Mureș

Nr. Crt	Nr cadastral Nr. topografic	Suprafața* (mp)	Observații / Referințe
A1	55910	1.014	Sector cadastral:5 Teren imprejmuit;

Construcții

Crt	Nr cadastral Nr. topografic	Adresa	Observații / Referințe
A1.1	55910-C1	Loc. Corunca, Str Calea Sighisoarei, Nr. 53, Jud. Mureș	Nr. niveluri:1; S. construita la sol:31 mp; S. construita desfasurata:31 mp; Magazie cu 2 încăperi din lemn acoperita cu placi ondulate
A1.2	55910-C2	Loc. Corunca, Str Calea Sighisoarei, Nr. 53, Jud. Mureș	Nr. niveluri:1; S. construita la sol:129 mp; Spălătorie auto self-service, regim de înălțime P, edificată în anul 2024 fiind compusă din: - parter: 1 spațiu tehnic, 3 boxe acoperite, 1 boxă neacoperită.
A1.3	0	Loc. Corunca, Str Calea Sighisoarei, Nr. 53, Jud. Mureș	Nr. niveluri:1; S. construita la sol:17 mp;

B. Partea II. Proprietari și acte

Inscrieri privitoare la dreptul de proprietate și alte drepturi reale		Referințe
75521 / 01/09/2023		
Act Notarial nr. 1225, din 31/08/2023 emis de Tinca Tudor;		
B1	Intabulare, drept de PROPRIETATE, dobandit prin Conventie, cota actuala 1/1, cota initiala 1/1 1) ANDSER MEDICA SRL, CIF:16090360, (bun social)	A1, A1.1
/		
Act Administrativ nr. 5765, din 21/06/2023 emis de COMUNA CORUNCA;		
B2	Intabulare, drept de PROPRIETATE, dobandit prin Lege, cota actuala 1/1, cota initiala 1/1 1) ANDSER MEDICA SRL, CIF:16090360, (bun social)	A1.3
64070 / 29/07/2024		
Act Administrativ nr. 5058, din 27/06/2024 emis de - (COMUNA CORUNCA și documentație cadastrală avizată de catre OCPI Mureș);		
B11	Intabulare, drept de PROPRIETATE, dobandit prin Construire, cota actuala 1/1, cota initiala 1/1 1) ANDSER MEDICA SRL, CIF:16090360	A1.2

C. Partea III. SARCINI .

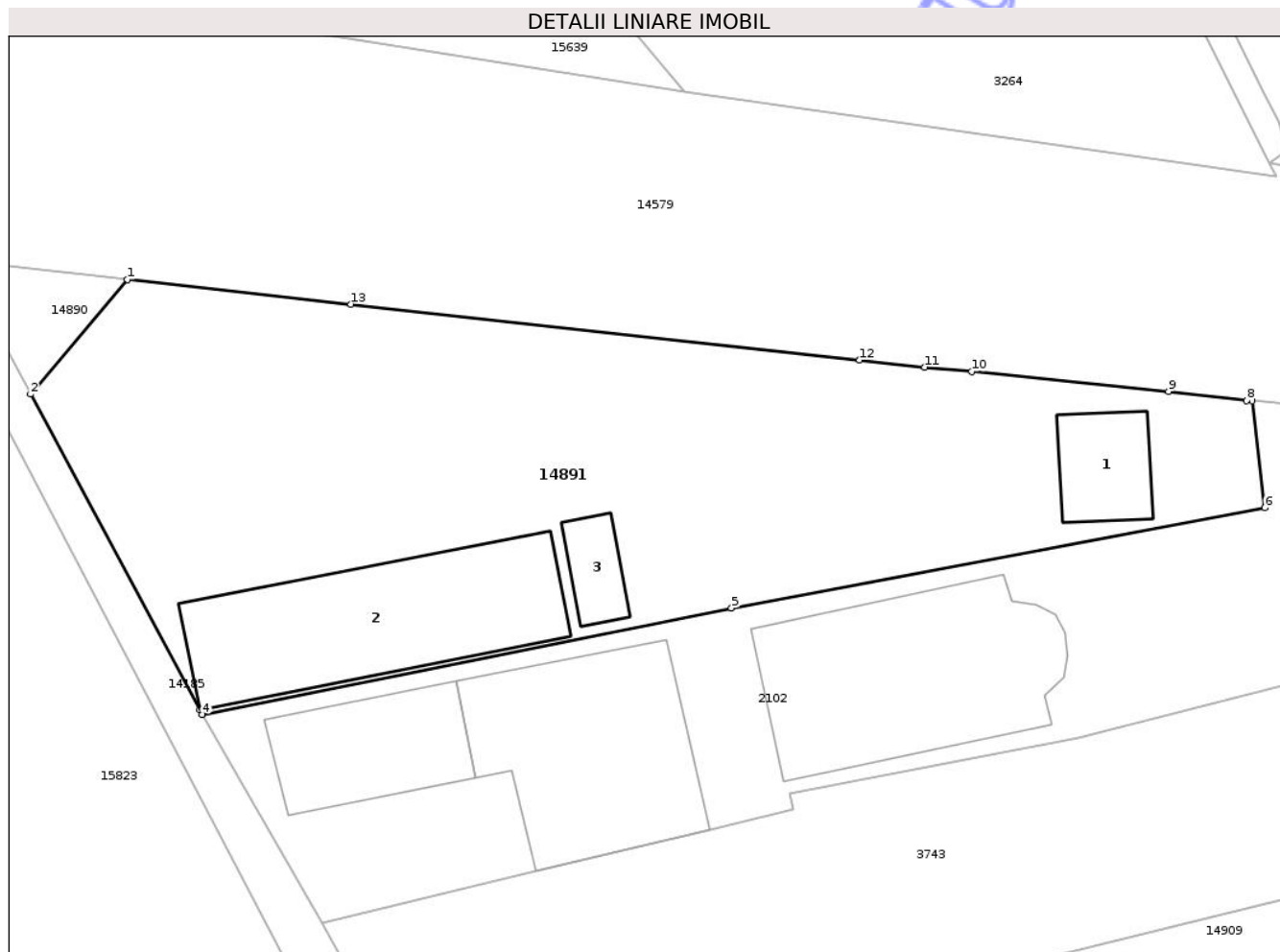
Inscrieri privind dezmembramintele dreptului de proprietate, drepturi reale de garanție și sarcini	Referințe
NU SUNT	

Anexa Nr. 1 La Partea I

Teren

Nr cadastral	Suprafața (mp)*	Observații / Referințe
55910	1.014	

* Suprafața este determinată în planul de proiecție Stereo 70.



Date referitoare la teren

Crt	Categorie folosință	Intra vilan	Suprafața (mp)	Tarla	Parcelă	Nr. topo	Observații / Referințe
1	curți constructii	DA	1.014	-	-	-	

Date referitoare la construcții

Crt	Număr	Destinație construcție	Supraf. (mp)	Situație juridică	Observații / Referințe
A1.1	55910-C1	constructii anexa	31	Cu acte	Nr. niveluri:1; S. construita la sol:31 mp; S. construita desfasurata:31 mp; Magazie cu 2 încăperi din lemn acoperita cu placi ondulate
A1.2	55910-C2	constructii industriale si edilitare	Din acte: 124 Masurata: 129	Cu acte	Nr. niveluri:1; S. construita la sol:129 mp; Spălătorie auto self-service, regim de înălțime P, edificată în anul 2024 fiind compusă din: - parter: 1 spațiu tehnic, 3 boxe acoperite, 1 boxă neacoperită.
A1.3	0	constructii anexa	17	Cu acte	Nr. niveluri:1; S. construita la sol:17 mp;

Lungime Segmente

1) Valorile lungimilor segmentelor sunt obținute din proiecție în plan.

Punct început	X / Y	Punct sfârșit	X / Y	Lungime segment (** (m)
---------------	-------	---------------	-------	-------------------------

Punct început	X / Y	Punct sfârșit	X / Y	Lungime segment (** (m)
1	470.026,958 557.781,623	2	470.021,529 557.775,18	8.425
2	470.021,529 557.775,18	3	470.031,037 557.757,45	20.119
3	470.031,037 557.757,45	4	470.031,186 557.757,173	0.315
4	470.031,186 557.757,173	5	470.060,946 557.763,166	30.357
5	470.060,946 557.763,166	6	470.090,94 557.768,802	30.519
6	470.090,94 557.768,802	7	470.090,239 557.774,805	6.044
7	470.090,239 557.774,805	8	470.089,924 557.774,833	0.316
8	470.089,924 557.774,833	9	470.085,53 557.775,336	4.423
9	470.085,53 557.775,336	10	470.074,447 557.776,444	11.138
10	470.074,447 557.776,444	11	470.071,814 557.776,699	2.645
11	470.071,814 557.776,699	12	470.068,157 557.777,097	3.679
12	470.068,157 557.777,097	13	470.039,539 557.780,233	28.789
13	470.039,539 557.780,233	1	470.026,958 557.781,623	12.658

** Lungimile segmentelor sunt determinate în planul de proiecție Stereo 70 și sunt rotunjite la 1 milimetru.

*** Distanța dintre puncte este formată din segmente cumulate ce sunt mai mici decât valoarea 1 milimetru.

**DATE DESPRE IMOBILUL NR. 14893**

Oficiul de Cadastru și Publicitate Imobiliară MUREȘ
Biroul de Cadastru și Publicitate Imobiliară Târgu Mureș

A. Partea I. Descrierea imobilului

TEREN Intravilan

Adresa: Loc. Corunca, Str Castelului, Nr. 13, Jud. Mureș

Nr. Crt	Nr cadastral Nr. topografic	Suprafața* (mp)	Observații / Referințe
A1	55908	815	Sector cadastral:2 Teren neimprejmuit;

B. Partea II. Proprietari și acte

Inscrieri privitoare la dreptul de proprietate și alte drepturi reale	Referințe
37084 / 29/04/2022	
Act Notarial nr. 524, din 29/04/2022 emis de NP MOLDOVAN-PETRUT LUMINITA;	
B1	A1
Intabulare, drept de PROPRIETATE, dobândit prin Convenție, cota actuala 1/1, cota initiala 1/1	
1) SANDOR OANA-DIANA, (bun propriu)	

C. Partea III. SARCINI .

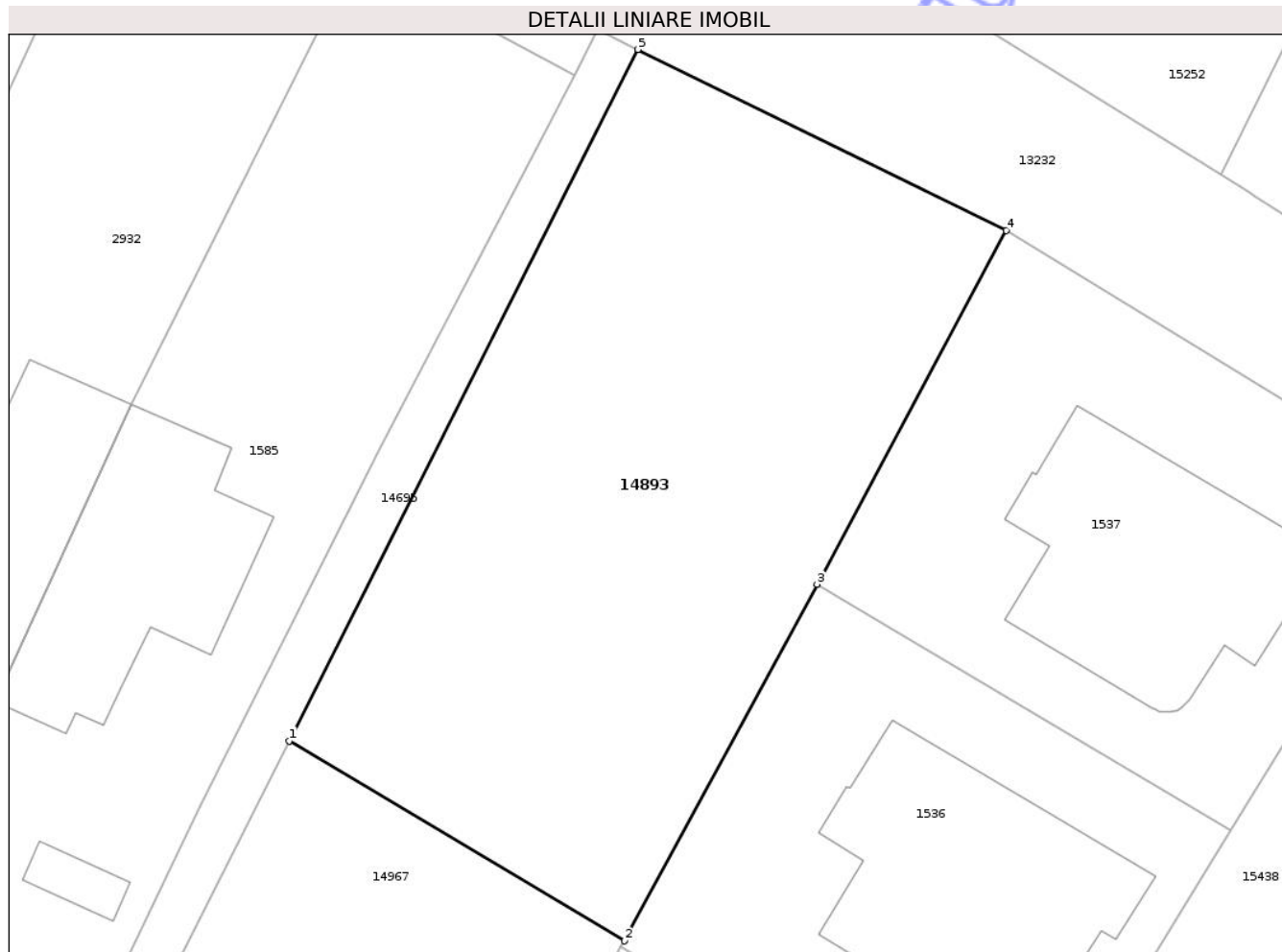
Inscrieri privind dezmembramintele dreptului de proprietate, drepturi reale de garanție și sarcini	Referințe
NU SUNT	

Anexa Nr. 1 La Partea I

Teren

Nr cadastral	Suprafața (mp)*	Observații / Referințe
55908	815	

* Suprafața este determinată în planul de proiecție Stereo 70.



Date referitoare la teren

Crt	Categorie folosință	Intra vilan	Suprafața (mp)	Tarla	Parcelă	Nr. topo	Observații / Referințe
1	arabil	DA	815	19	875/19	-	

Lungime Segmente

1) Valorile lungimilor segmentelor sunt obținute din proiecție în plan.

Punct început	X / Y	Punct sfârșit	X / Y	Lungime segment (** (m)
1	470.303,727 558.062,195	2	470.320,741 558.052,058	19.805
2	470.320,741 558.052,058	3	470.330,517 558.070,148	20.563
3	470.330,517 558.070,148	4	470.340,126 558.088,092	20.355
4	470.340,126 558.088,092	5	470.321,432 558.097,264	20.823
5	470.321,432 558.097,264	1	470.303,727 558.062,195	39.285

** Lungimile segmentelor sunt determinate în planul de proiecție Stereo 70 și sunt rotunjite la 1 milimetru.

*** Distanța dintre puncte este formată din segmente cumulate ce sunt mai mici decât valoarea 1 milimetru.

Neutilizabil în Circuitul
Civil

**DATE DESPRE IMOBILUL NR. 14894**

Oficiul de Cadastru și Publicitate Imobiliară MUREȘ
Biroul de Cadastru și Publicitate Imobiliară Târgu Mureș

A. Partea I. Descrierea imobilului

TEREN Extravilan

Adresa: Jud. Mureș, Extravilan Bozeni

Nr. Crt	Nr cadastral Nr. topografic	Suprafața* (mp)	Observații / Referințe
A1	55907	844	Sector cadastral:13 Teren neimprejmuit;

B. Partea II. Proprietari și acte

Inscrieri privitoare la dreptul de proprietate și alte drepturi reale	Referințe
55581 / 01/07/2022	
Act Notarial nr. 3081, din 29/06/2022 emis de N.P. HOLBACH ANNA-MARIA;	
B7	A1
Intabulare, drept de PROPRIETATE, dobandit prin Conventie, cota actuala 1/1, cota initiala 1/1	
1) KIRALY FERENC-ZSOLT, si sotia	
2) KIRALY HAJNAL, (bun comun)	

C. Partea III. SARCINI .

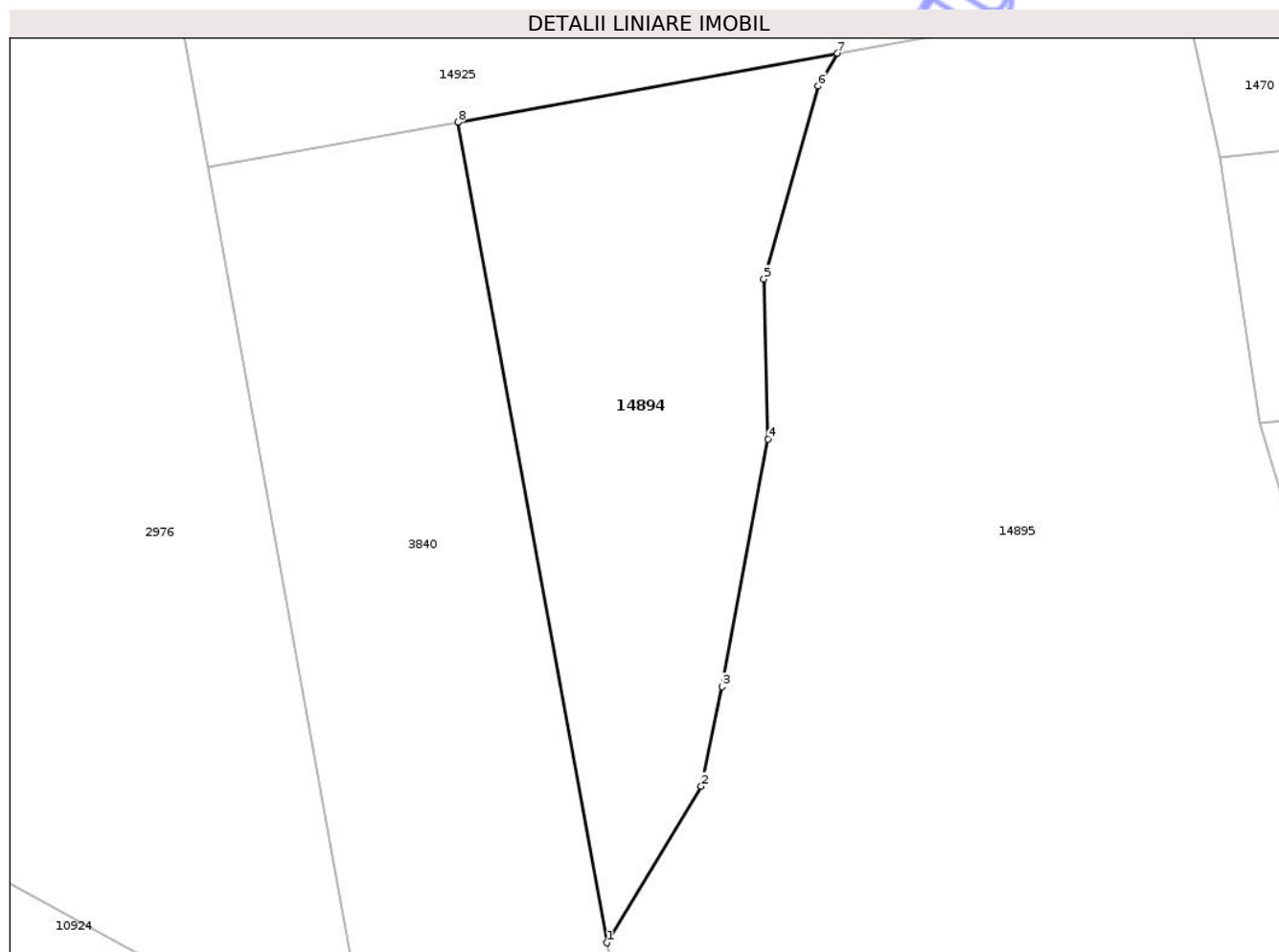
Inscrieri privind dezmembramintele dreptului de proprietate, drepturi reale de garanție și sarcini	Referințe
NU SUNT	

Anexa Nr. 1 La Partea I

Teren

Nr cadastral	Suprafața (mp)*	Observații / Referințe
55907	844	

* Suprafața este determinată în planul de proiecție Stereo 70.



Date referitoare la teren

Crt	Categorie folosință	Intra vilan	Suprafața (mp)	Tarla	Parcelă	Nr. topo	Observații / Referințe
1	arabil	NU	844	29	1088/18	-	

Lungime Segmente

1) Valorile lungimilor segmentelor sunt obținute din proiecție în plan.

Punct început	X / Y	Punct sfârșit	X / Y	Lungime segment (** (m)
1	474.196,797 559.127,02	2	474.203,302 559.137,766	12.562
2	474.203,302 559.137,766	3	474.204,713 559.144,61	6.988
3	474.204,713 559.144,61	4	474.207,888 559.161,614	17.298
4	474.207,888 559.161,614	5	474.207,606 559.172,62	11.01
5	474.207,606 559.172,62	6	474.211,345 559.185,885	13.782

Punct început	X / Y	Punct sfârșit	X / Y	Lungime segment (** (m)
6	474.211,345 559.185,885	7	474.212,657 559.188,135	2.605
7	474.212,657 559.188,135	8	474.186,568 559.183,401	26.515
8	474.186,568 559.183,401	1	474.196,797 559.127,02	57.301

** Lungimile segmentelor sunt determinate în planul de proiecție Stereo 70 și sunt rotunjite la 1 milimetru.

*** Distanța dintre puncte este formată din segmente cumulate ce sunt mai mici decât valoarea 1 milimetru.

Neutilizabil în Circuitul Civil

**DATE DESPRE IMOBILUL NR. 14895**

Oficiul de Cadastru și Publicitate Imobiliară MUREȘ
Biroul de Cadastru și Publicitate Imobiliară Târgu Mureș

A. Partea I. Descrierea imobilului

TEREN Intravilan

Adresa: Loc. Bozeni, Jud. Mureș

Nr. Crt	Nr cadastral Nr. topografic	Suprafața* (mp)	Observații / Referințe
A1	55906	7.956	Sector cadastral:13 Teren neimprejmuit;

B. Partea II. Proprietari și acte

Inscrieri privitoare la dreptul de proprietate și alte drepturi reale	Referințe
41860 / 16/05/2022	
Act Notarial nr. 2146, din 12/05/2022 emis de NP HOLBACH ANNA-MARIA;	
B1	A1
Intabulare, drept de PROPRIETATE, dobandit prin Conventie, cota actuala 1/1, cota initiala 1/1	
1) KIRALY FERENC-ZSOLT, si sotia	
2) KIRALY HAJNAL, (bun comun)	

C. Partea III. SARCINI .

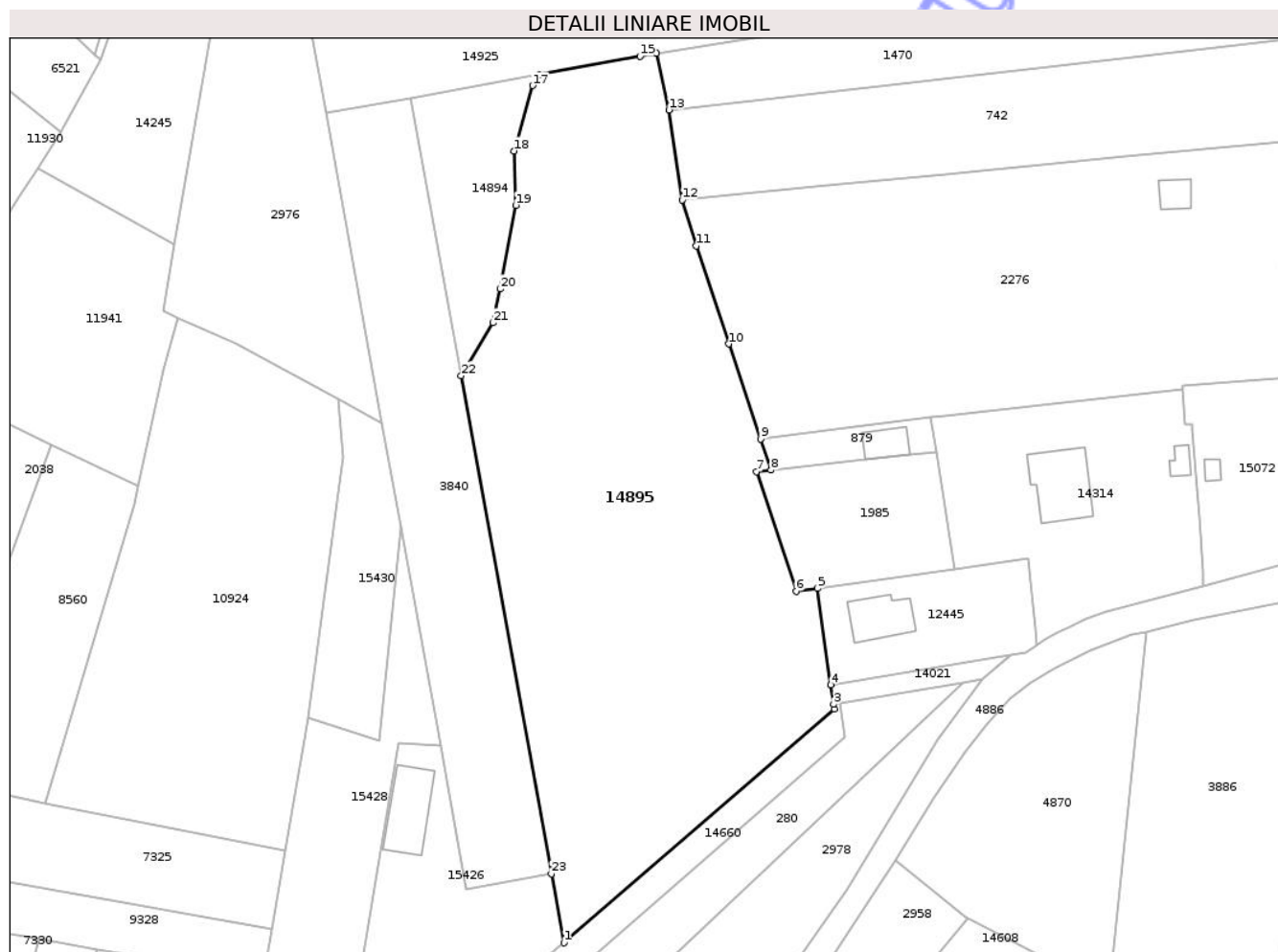
Inscrieri privind dezmembramintele dreptului de proprietate, drepturi reale de garanție și sarcini	Referințe
NU SUNT	

Anexa Nr. 1 La Partea I

Teren

Nr cadastral	Suprafața (mp)*	Observații / Referințe
55906	7.956	

* Suprafața este determinată în planul de proiecție Stereo 70.



Date referitoare la teren

Crt	Categorie folosință	Intravilan	Suprafața (mp)	Tarla	Parcelă	Nr. topo	Observații / Referințe
1	arabil	DA	7.956	29	1088/18	-	

Lungime Segmente

1) Valorile lungimilor segmentelor sunt obținute din proiecție în plan.

Punct început	X / Y	Punct sfârșit	X / Y	Lungime segment (** (m)
1	474.217,667 559.011,992	2	474.272,545 559.059,403	72.522
3	474.272,406 559.060,392	4	474.271,849 559.064,354	4.001
5	474.269,104 559.083,882	6	474.264,795 559.083,275	4.352
7	474.256,781 559.107,56	8	474.259,697 559.107,883	2.934
9	474.257,575 559.114,181	10	474.251,081 559.133,463	20.346

Punct început	X / Y	Punct sfârșit	X / Y	Lungime segment (** (m)
2	474.272,545 559.059,403	3	474.272,406 559.060,392	0.999
4	474.271,849 559.064,354	5	474.269,104 559.083,882	19.72
6	474.264,795 559.083,275	7	474.256,781 559.107,56	25.573
8	474.259,697 559.107,883	9	474.257,575 559.114,181	6.646
10	474.251,081 559.133,463	11	474.244,541 559.153,343	20.928

Punct început	X / Y	Punct sfârșit	X / Y	Lungime segment (** (m)
11	474.244,541 559.153,343	12	474.241,681 559.162,69	9.775
13	474.238,96 559.180,97	14	474.236,462 559.192,454	11.753
15	474.233,095 559.191,843	16	474.212,657 559.188,135	20.772
17	474.211,345 559.185,885	18	474.207,606 559.172,62	13.782
19	474.207,888 559.161,614	20	474.204,713 559.144,61	17.298
21	474.203,302 559.137,766	22	474.196,797 559.127,02	12.562
23	474.215,131 559.025,972	1	474.217,667 559.011,992	14.208

Punct început	X / Y	Punct sfârșit	X / Y	Lungime segment (** (m)
12	474.241,681 559.162,69	13	474.238,96 559.180,97	18.481
14	474.236,462 559.192,454	15	474.233,095 559.191,843	3.422
16	474.212,657 559.188,135	17	474.211,345 559.185,885	2.605
18	474.207,606 559.172,62	19	474.207,888 559.161,614	11.01
20	474.204,713 559.144,61	21	474.203,302 559.137,766	6.988
22	474.196,797 559.127,02	23	474.215,131 559.025,972	102.698

** Lungimile segmentelor sunt determinate în planul de proiecție Stereo 70 și sunt rotunjite la 1 milimetru.

*** Distanța dintre puncte este formată din segmente cumulate ce sunt mai mici decât valoarea 1 milimetru.

Neutilizabil în Civil

**DATE DESPRE IMOBILUL NR. 14896**

Oficiul de Cadastru și Publicitate Imobiliară MUREȘ
Biroul de Cadastru și Publicitate Imobiliară Târgu Mureș

A. Partea I. Descrierea imobilului

TEREN Intravilan

Adresa: Loc. Corunca, Jud. Mureș

Nr. Crt	Nr cadastral Nr. topografic	Suprafața* (mp)	Observații / Referințe
A1	55898	1.500	Sector cadastral:4 Teren împrejmuit;

B. Partea II. Proprietari și acte

Inscrieri privitoare la dreptul de proprietate și alte drepturi reale	Referințe
35910 / 27/04/2022	
Act Notarial nr. 610, din 22/04/2022 emis de NP Nagy Szilard Istvan;	
B1	A1
Intabulare, drept de PROPRIETATE, dobandit prin Conventie, cota actuala 1/1, cota initiala 1/1	
1) SZABO PETER, si sotia	
2) SZABO NOEMI-KINGA, (bun comun)	

C. Partea III. SARCINI .

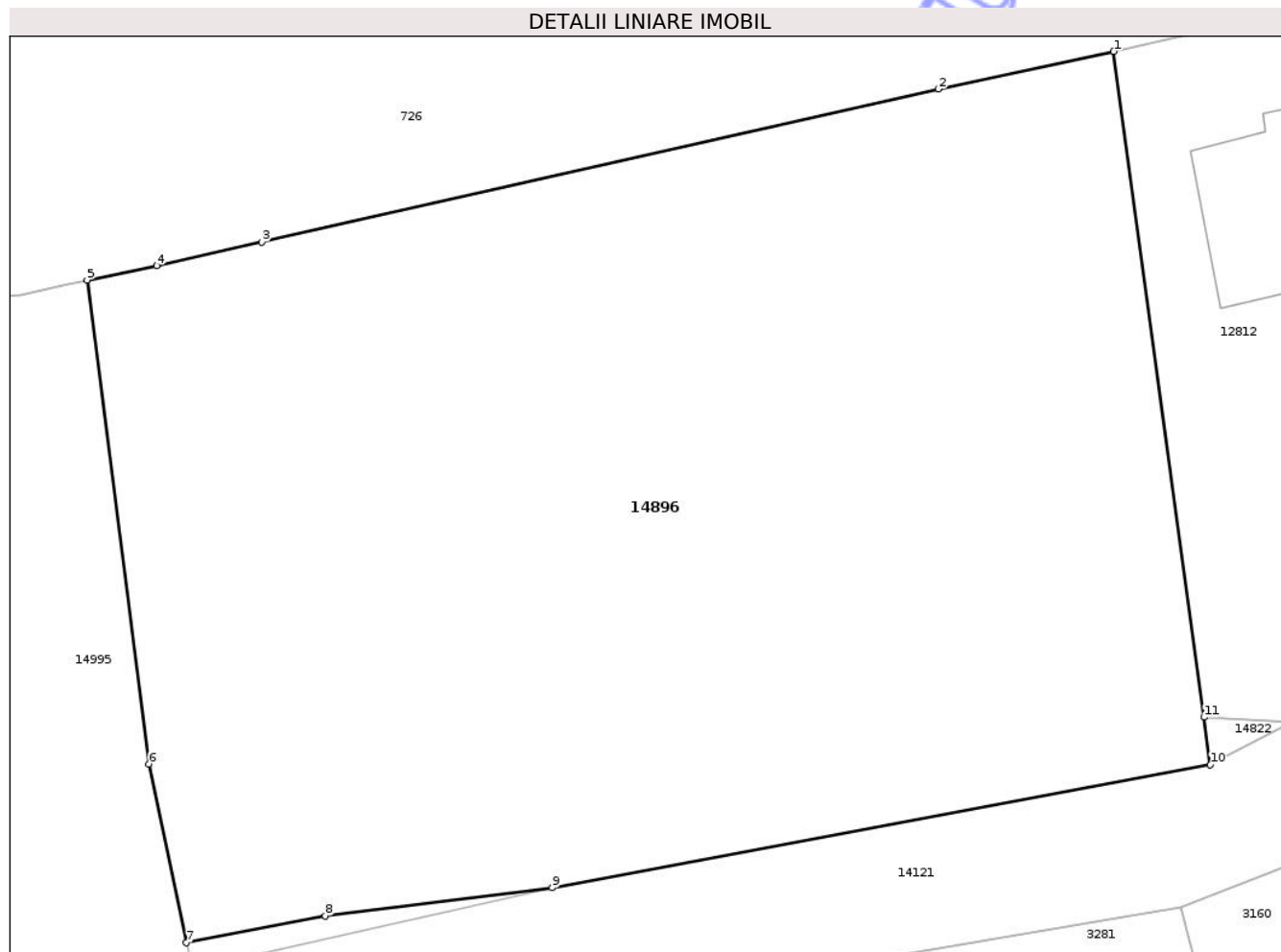
Inscrieri privind dezmembramintele dreptului de proprietate, drepturi reale de garanție și sarcini	Referințe
NU SUNT	

Anexa Nr. 1 La Partea I

Teren

Nr cadastral	Suprafața (mp)*	Observații / Referințe
55898	1.500	

* Suprafața este determinată în planul de proiecție Stereo 70.



Date referitoare la teren

Crt	Categorie folosință	Intra vilan	Suprafața (mp)	Tarla	Parcelă	Nr. topo	Observații / Referințe
1	faneata	DA	1.500	-	-	-	

Lungime Segmente

1) Valorile lungimilor segmentelor sunt obținute din proiecție în plan.

Punct început	X / Y	Punct sfârșit	X / Y	Lungime segment (** (m)
1	472.012,72 557.780,86	2	472.004,79 557.779,16	8.11
2	472.004,79 557.779,16	3	471.974,16 557.772,24	31.402
3	471.974,16 557.772,24	4	471.969,39 557.771,17	4.889
4	471.969,39 557.771,17	5	471.966,234 557.770,525	3.221
5	471.966,234 557.770,525	6	471.969,038 557.748,626	22.078

Punct început	X / Y	Punct sfârșit	X / Y	Lungime segment (** (m)
6	471.969,038 557.748,626	7	471.970,73 557.740,543	8.258
7	471.970,73 557.740,543	8	471.977,017 557.741,757	6.403
8	471.977,017 557.741,757	9	471.987,294 557.743,03	10.356
9	471.987,294 557.743,03	10	472.017,101 557.748,591	30.321
10	472.017,101 557.748,591	11	472.016,808 557.750,746	2.175
11	472.016,808 557.750,746	1	472.012,72 557.780,86	30.39

** Lungimile segmentelor sunt determinate în planul de proiecție Stereo 70 și sunt rotunjite la 1 milimetru.

*** Distanța dintre puncte este formată din segmente cumulate ce sunt mai mici decât valoarea 1 milimetru.

Neutilizabil în Circuitul Civil

**DATE DESPRE IMOBILUL NR. 14899**

Oficiul de Cadastru și Publicitate Imobiliară MUREȘ
Biroul de Cadastru și Publicitate Imobiliară Târgu Mureș

A. Partea I. Descrierea imobilului

TEREN Intravilan

Adresa: Loc. Bozeni, Nr. 6, Jud. Mureș

Nr. Crt	Nr cadastral Nr. topografic	Suprafața* (mp)	Observații / Referințe
A1	55895	800	Sector cadastral:17 Teren împrejmuit;

B. Partea II. Proprietari și acte

Inscrieri privitoare la dreptul de proprietate și alte drepturi reale		Referințe
37799 / 03/05/2022		
Act Notarial nr. 140, din 20/12/2021 emis de NP MOLDOVAN-PETRUT LUMINITA;		
B1	Intabulare, drept de PROPRIETATE, dobandit prin Succesiune, cota actuala 1/5, cota initiala 1/5 1) BOZSI ISTVAN-ANDOR , (bun propriu)	A1
Act Notarial nr. 127, din 14/02/2022 emis de NP MOLDOVAN-PETRUT LUMINITA;		
B2	Intabulare, drept de PROPRIETATE, dobandit prin Conventie, cota actuala 12/40, cota initiala 12/40 1) BOZSI ISTVAN-ANDOR	A1
50633 / 14/06/2022		
Act Notarial nr. 2794, din 10/06/2022 emis de N.P. HOLBACH ANNA-MARIA;		
B3	Intabulare, drept de PROPRIETATE, dobandit prin Conventie, cota actuala 1/2, cota initiala 1/2 1) BOZSI ISTVAN-ANDOR , (bun propriu)	A1

C. Partea III. SARCINI .

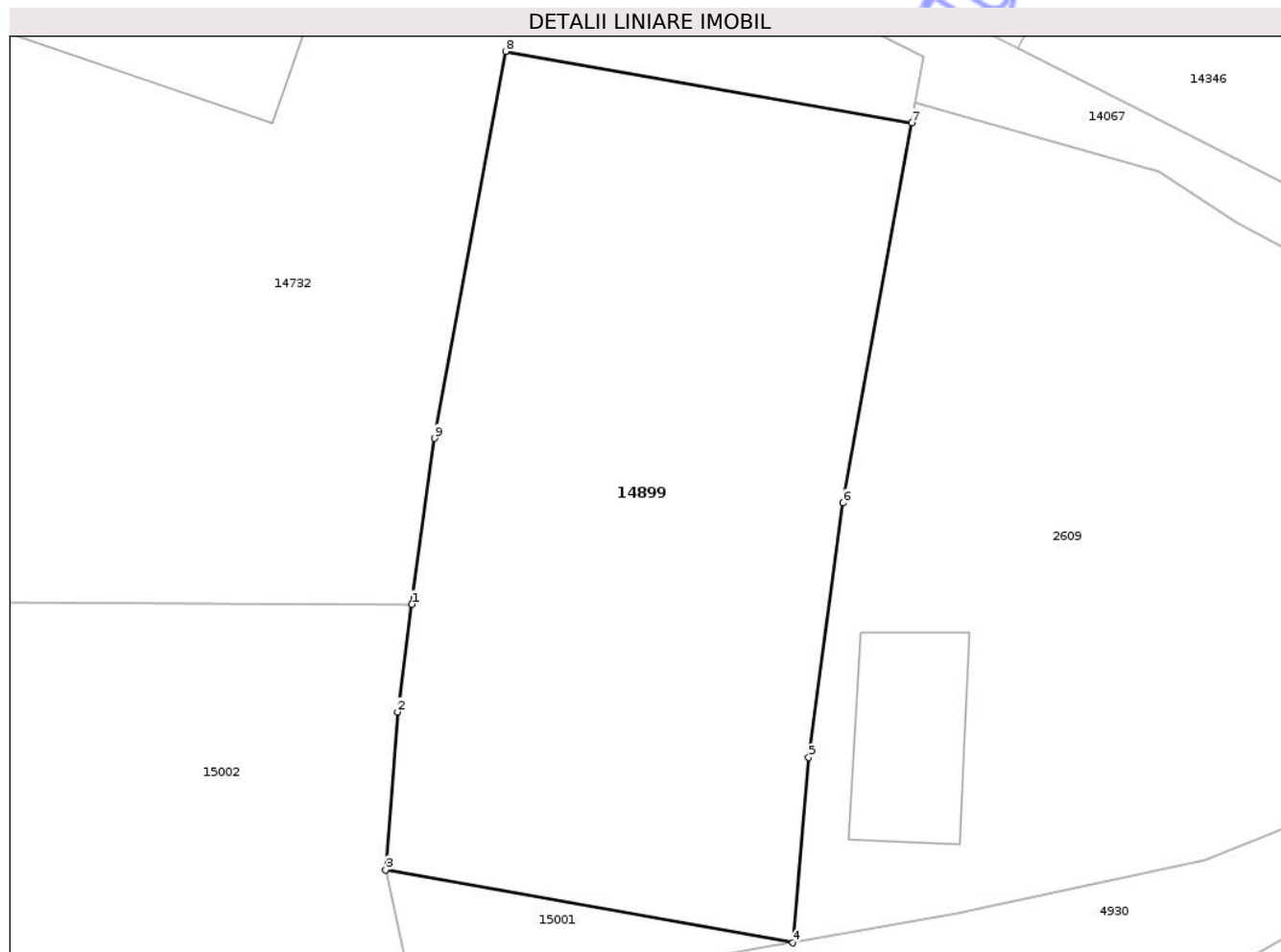
Inscrieri privind dezmembramintele dreptului de proprietate, drepturi reale de garanție și sarcini	Referințe
NU SUNT	

Anexa Nr. 1 La Partea I

Teren

Nr cadastral	Suprafața (mp)*	Observații / Referințe
55895	800	

* Suprafața este determinată în planul de proiecție Stereo 70.



Date referitoare la teren

Crt	Categorie folosință	Intravilan	Suprafața (mp)	Tarla	Parcelă	Nr. topo	Observații / Referințe
1	arabil	DA	800	51	297	-	

Lungime Segmente

1) Valorile lungimilor segmentelor sunt obținute din proiecție în plan.

Punct început	X / Y	Punct sfârșit	X / Y	Lungime segment (** (m)
1	474.627,144 559.197,953	2	474.626,452 559.192,755	5.244
2	474.626,452 559.192,755	3	474.625,883 559.185,126	7.65
3	474.625,883 559.185,126	4	474.645,57 559.181,6	20.0
4	474.645,57 559.181,6	5	474.646,347 559.190,557	8.991
5	474.646,347 559.190,557	6	474.648,014 559.202,856	12.411

Punct început	X / Y	Punct sfârșit	X / Y	Lungime segment (** (m)
6	474.648,014 559.202,856	7	474.651,33 559.221,22	18.661
7	474.651,33 559.221,22	8	474.631,687 559.224,677	19.945
8	474.631,687 559.224,677	9	474.628,254 559.205,977	19.013
9	474.628,254 559.205,977	1	474.627,144 559.197,953	8.1

** Lungimile segmentelor sunt determinate în planul de proiecție Stereo 70 și sunt rotunjite la 1 milimetru.

*** Distanța dintre puncte este formată din segmente cumulate ce sunt mai mici decât valoarea 1 milimetru.

Neutilizabil în Circuitul Civil

**DATE DESPRE IMOBILUL NR. 14903**

Oficiul de Cadastru și Publicitate Imobiliară MUREȘ
Biroul de Cadastru și Publicitate Imobiliară Târgu Mureș

A. Partea I. Descrierea imobilului

TEREN Intravilan

Adresa: Loc. Corunca, Jud. Mureș

Nr. Crt	Nr cadastral Nr. topografic	Suprafața* (mp)	Observații / Referințe
A1	55864	100	Sector cadastral:1 Teren împrejmuit;

B. Partea II. Proprietari și acte

Inscrieri privitoare la dreptul de proprietate și alte drepturi reale	Referințe
40694 / 11/05/2022	
Act Notarial nr. 159, din 10/05/2022 emis de NP Pop Oana Alina (act notarial nr 3 din 23.05.2022, emis de NP Pop Oana Alina);	
B1	A1
Intabulare, drept de PROPRIETATE, dobândit prin Convenție, cota actuala 1/1, cota initiala 1/1	
1) Roman Ionel Iosif , cas.cu	
2) ROMAN CRISTINA , bun comun	

C. Partea III. SARCINI .

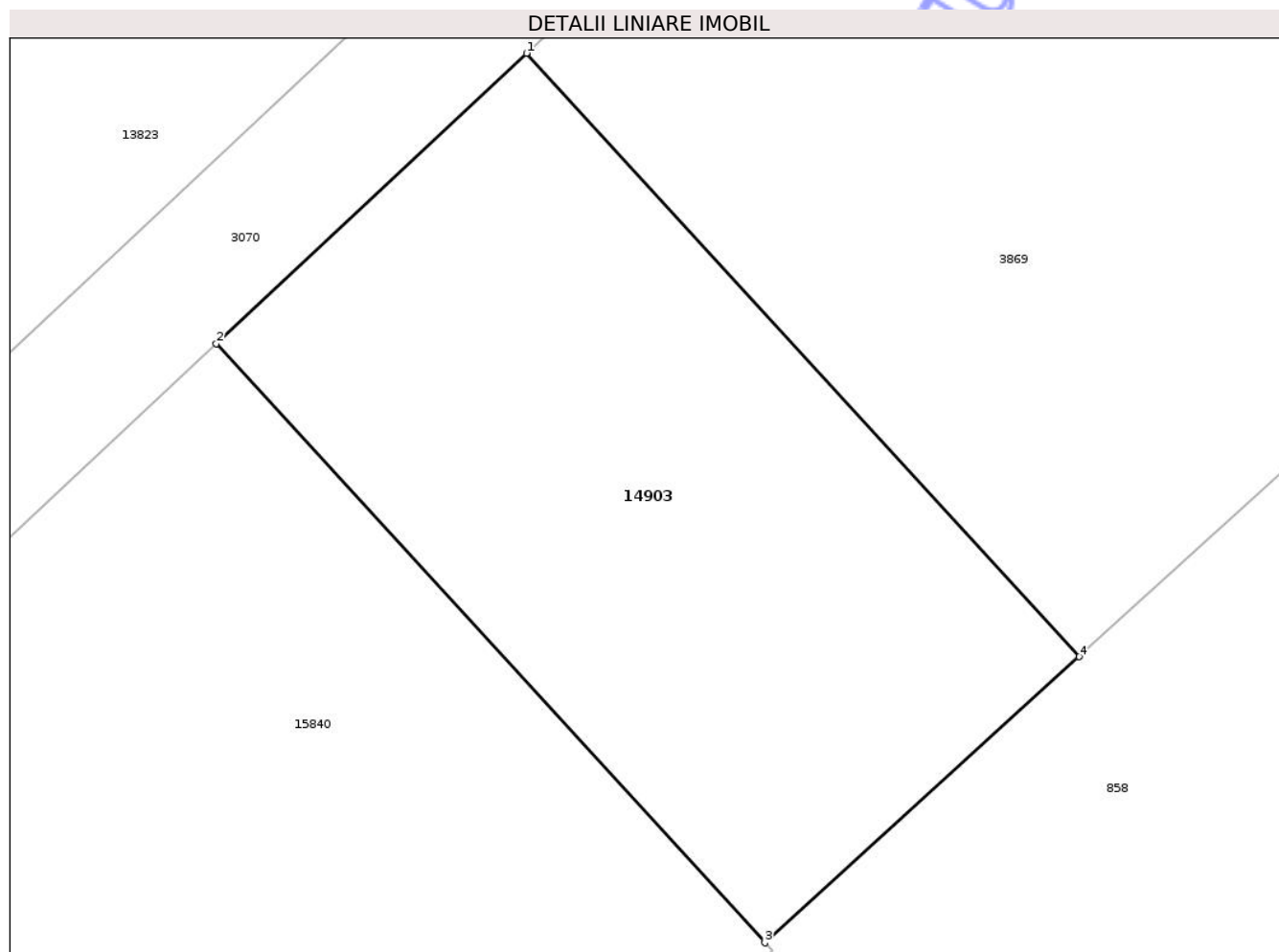
Inscrieri privind dezmembramintele dreptului de proprietate, drepturi reale de garanție și sarcini	Referințe
NU SUNT	

Anexa Nr. 1 La Partea I

Teren

Nr cadastral	Suprafața (mp)*	Observații / Referințe
55864	100	

* Suprafața este determinată în planul de proiecție Stereo 70.



Date referitoare la teren

Crt	Categorie folosință	Intra vilan	Suprafața (mp)	Tarla	Parcelă	Nr. topo	Observații / Referințe
1	arabil	DA	100	-	-	-	

Lungime Segmente

1) Valorile lungimilor segmentelor sunt obținute din proiecție în plan.

Punct început	X / Y	Punct sfârșit	X / Y	Lungime segment (** (m)
1	469.611,651 558.018,577	2	469.606,38 558.013,643	7.22
2	469.606,38 558.013,643	3	469.615,701 558.003,467	13.8
3	469.615,701 558.003,467	4	469.621,042 558.008,325	7.22
4	469.621,042 558.008,325	1	469.611,651 558.018,577	13.903

** Lungimile segmentelor sunt determinate în planul de proiecție Stereo 70 și sunt rotunjite la 1 milimetru.

*** Distanţa dintre puncte este formată din segmente cumulate ce sunt mai mici decât valoarea 1 milimetru.

Neutilizabil în Circuitul
Civil

**DATE DESPRE IMOBILUL NR. 14905**

Oficiul de Cadastru și Publicitate Imobiliară MUREȘ
Biroul de Cadastru și Publicitate Imobiliară Târgu Mureș

A. Partea I. Descrierea imobilului

TEREN Intravilan

Adresa: Loc. Corunca, Jud. Mureș

Nr. Crt	Nr cadastral Nr. topografic	Suprafața* (mp)	Observații / Referințe
A1		56	Sector cadastral:6 Teren neimprejmuit;

B. Partea II. Proprietari și acte

Inscrieri privitoare la dreptul de proprietate și alte drepturi reale		Referințe
/		
Act Normativ nr. 7, din 13/03/1996 emis de PARLAMENTUL ROMANIEI;		
B1	Intabulare, drept de PROPRIETATE, dobandit prin Lege, cota actuala 1/1, cota initiala 1/1 1) NEIDENTIFICAT NEIDENTIFICAT	A1
B2	Se noteaza mentiunea proprietar neidentificat	A1

C. Partea III. SARCINI .

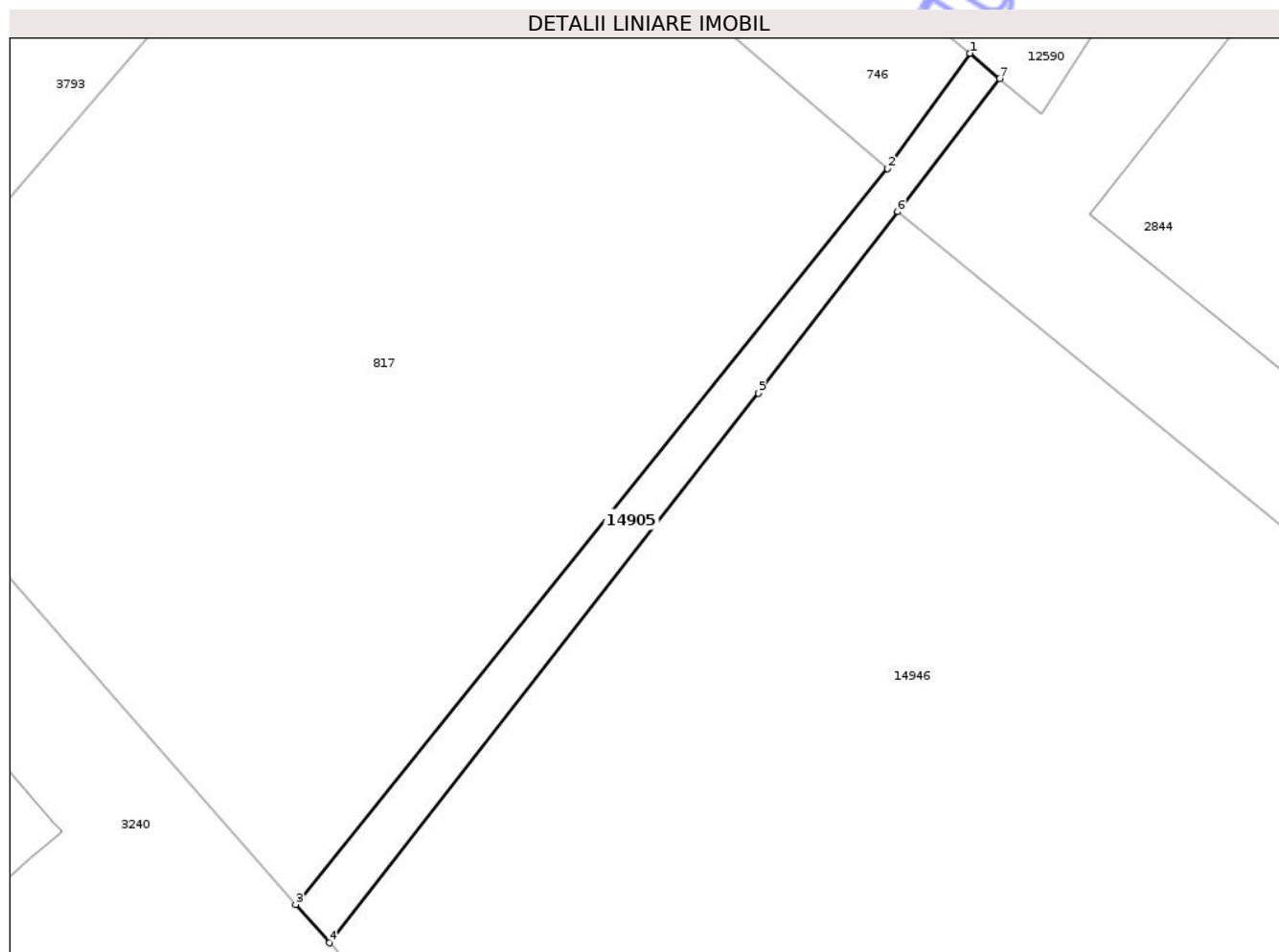
Inscrieri privind dezmembramintele dreptului de proprietate, drepturi reale de garanție și sarcini	Referințe
NU SUNT	

Anexa Nr. 1 La Partea I

Teren

Nr cadastral	Suprafața (mp)*	Observații / Referințe
	56	

* Suprafața este determinată în planul de proiecție Stereo 70.



Date referitoare la teren

Crt	Categorie folosință	Intravilan	Suprafața (mp)	Tarla	Parcelă	Nr. topo	Observații / Referințe
1	arabil	DA	56	-	-	-	

Lungime Segmente

1) Valorile lungimilor segmentelor sunt obținute din proiecție în plan.

Punct început	X / Y	Punct sfârșit	X / Y	Lungime segment (** (m)
1	469.759,762 556.862,743	2	469.756,874 556.858,711	4.96
2	469.756,874 556.858,711	3	469.736,156 556.832,962	33.049
3	469.736,156 556.832,962	4	469.737,336 556.831,619	1.788
4	469.737,336 556.831,619	5	469.752,352 556.850,856	24.404
5	469.752,352 556.850,856	6	469.757,233 556.857,205	8.008

Punct început	X / Y	Punct sfârșit	X / Y	Lungime segment (** (m)
6	469.757,233 556.857,205	7	469.760,804 556.861,85	5.859
7	469.760,804 556.861,85	1	469.759,762 556.862,743	1.372

** Lungimile segmentelor sunt determinate în planul de proiecție Stereo 70 și sunt rotunjite la 1 milimetru.

*** Distanța dintre puncte este formată din segmente cumulate ce sunt mai mici decât valoarea 1 milimetru.

Neutilizabil în Circuitul Civil

**DATE DESPRE IMOBILUL NR. 14907**

Oficiul de Cadastru și Publicitate Imobiliară MUREȘ
Biroul de Cadastru și Publicitate Imobiliară Târgu Mureș

A. Partea I. Descrierea imobilului

TEREN Intravilan

Adresa: Loc. Corunca, Jud. Mureș

Nr. Crt	Nr cadastral Nr. topografic	Suprafața* (mp)	Observații / Referințe
A1		363	Sector cadastral:2 Teren neimprejmuit;

B. Partea II. Proprietari și acte

Inscrieri privitoare la dreptul de proprietate și alte drepturi reale	Referințe
/	
Act Normativ nr. 7, din 13/03/1996 emis de PARLAMENTUL ROMANIEI;	
B1	A1
Intabulare, drept de PROPRIETATE, dobândit prin Lege, cota actuala 1/1, cota initiala 1/1	
1) NEIDENTIFICAT NEIDENTIFICAT	
Act Notarial nr. 7, din 13/03/1996 emis de PARLAMENTUL ROMANIEI;	
B2	A1
se noteaza mentiunea de proprietar neidentificat	

C. Partea III. SARCINI .

Inscrieri privind dezmembramintele dreptului de proprietate, drepturi reale de garanție și sarcini	Referințe
NU SUNT	

Anexa Nr. 1 La Partea I

Teren

Nr cadastral	Suprafața (mp)*	Observații / Referințe
	363	

* Suprafața este determinată în planul de proiecție Stereo 70.



Date referitoare la teren

Crt	Categorie folosință	Intra vilan	Suprafața (mp)	Tarla	Parcelă	Nr. topo	Observații / Referințe
1	drum	DA	363	-	918	-	

Lungime Segmente

1) Valorile lungimilor segmentelor sunt obținute din proiecție în plan.

Punct început	X / Y	Punct sfârșit	X / Y	Lungime segment (** (m)	Punct început	X / Y	Punct sfârșit	X / Y	Lungime segment (** (m)
1	470.584,398 558.384,583	2	470.580,6 558.380,693	5.437	2	470.580,6 558.380,693	3	470.577,954 558.366,402	14.534
3	470.577,954 558.366,402	4	470.575,66 558.348,848	17.703	4	470.575,66 558.348,848	5	470.572,793 558.331,337	17.744
5	470.572,793 558.331,337	6	470.570,872 558.320,694	10.815	6	470.570,872 558.320,694	7	470.566,282 558.302,866	18.409
7	470.566,282 558.302,866	8	470.560,135 558.290,097	14.172	8	470.560,135 558.290,097	9	470.551,402 558.277,395	15.414
9	470.551,402 558.277,395	10	470.542,033 558.267,046	13.96	10	470.542,033 558.267,046	11	470.544,607 558.265,216	3.158

Punct început	X / Y	Punct sfârșit	X / Y	Lungime segment (** (m)
11	470.544,607 558.265,216	12	470.549,243 558.271,737	8.001
13	470.549,599 558.272,237	14	470.558,431 558.284,661	15.243
15	470.561,887 558.289,607	16	470.565,821 558.292,532	4.902
17	470.570,512 558.303,322	18	470.573,197 558.309,261	6.518
19	470.573,532 558.310,003	20	470.573,129 558.310,142	0.426
21	470.574,481 558.321,741	22	470.575,226 558.328,136	6.438
23	470.576,278 558.337,162	24	470.576,418 558.338,364	1.21
25	470.578,383 558.351,987	26	470.579,764 558.359,473	7.612

Punct început	X / Y	Punct sfârșit	X / Y	Lungime segment (** (m)
12	470.549,243 558.271,737	13	470.549,599 558.272,237	0.614
14	470.558,431 558.284,661	15	470.561,887 558.289,607	6.034
16	470.565,821 558.292,532	17	470.570,512 558.303,322	11.766
18	470.573,197 558.309,261	19	470.573,532 558.310,003	0.814
20	470.573,129 558.310,142	21	470.574,481 558.321,741	11.678
22	470.575,226 558.328,136	23	470.576,278 558.337,162	9.087
24	470.576,418 558.338,364	25	470.578,383 558.351,987	13.764
26	470.579,764 558.359,473	1	470.584,398 558.384,583	25.534

** Lungimile segmentelor sunt determinate în planul de proiecție Stereo 70 și sunt rotunjite la 1 milimetru.

*** Distanța dintre puncte este formată din segmente cumulate ce sunt mai mici decât valoarea 1 milimetru.

**DATE DESPRE IMOBILUL NR. 14908**

Oficiul de Cadastru și Publicitate Imobiliară MUREȘ
Biroul de Cadastru și Publicitate Imobiliară Târgu Mureș

A. Partea I. Descrierea imobilului

TEREN Intravilan

Adresa: Loc. Corunca, Jud. Mureș

Nr. Crt	Nr cadastral Nr. topografic	Suprafața* (mp)	Observații / Referințe
A1		300	Sector cadastral:5 Teren neimprejmuit;

B. Partea II. Proprietari și acte

Inscrieri privitoare la dreptul de proprietate și alte drepturi reale		Referințe
/		
Act Normativ nr. 7, din 13/03/1996 emis de PARLAMENTUL ROMANIEI;		
B1	Intabulare, drept de PROPRIETATE, dobândit prin Lege, cota actuala 1/1, cota initiala 1/1 1) NEIDENTIFICAT NEIDENTIFICAT	A1
B2	Se noteaza mentiunea proprietar neidentificat	A1

C. Partea III. SARCINI .

Inscrieri privind dezmembramintele dreptului de proprietate, drepturi reale de garanție și sarcini	Referințe
NU SUNT	

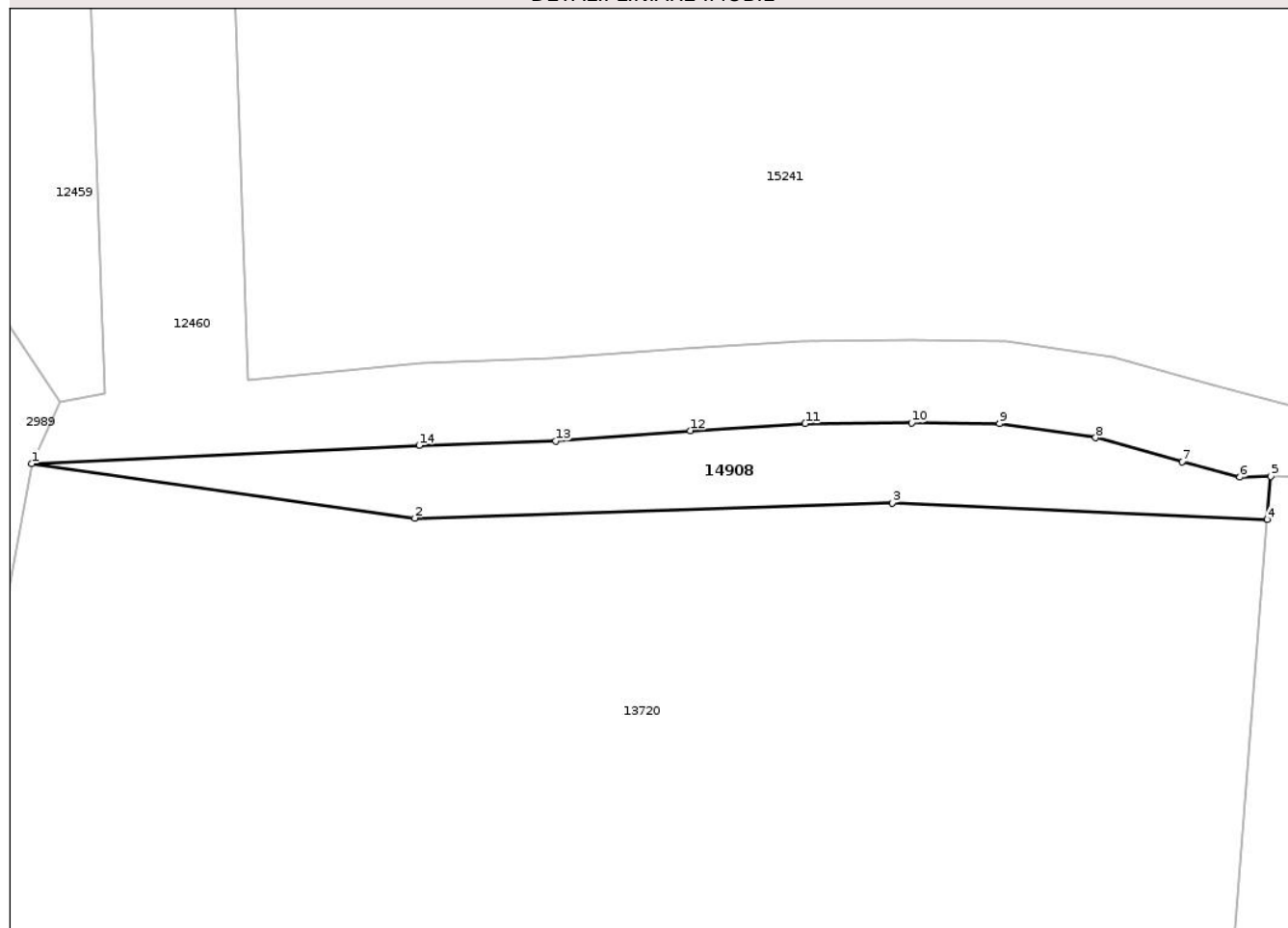
Anexa Nr. 1 La Partea I

Teren

Nr cadastral	Suprafața (mp)*	Observații / Referințe
	300	

* Suprafața este determinată în planul de proiecție Stereo 70.

DETALII LINIARE IMOBIL



Date referitoare la teren

Crt	Categorie folosință	Intra vilan	Suprafața (mp)	Tarla	Parcelă	Nr. topo	Observații / Referințe
1	arabil	DA	300	-	-	-	

Lungime Segmente

1) Valorile lungimilor segmentelor sunt obținute din proiecție în plan.

Punct început	X / Y	Punct sfârșit	X / Y	Lungime segment (** (m)
1	470.530,467 557.239,369	2	470.554,485 557.235,961	24.259
2	470.554,485 557.235,961	3	470.584,395 557.236,908	29.925
3	470.584,395 557.236,908	4	470.607,916 557.235,869	23.544
4	470.607,916 557.235,869	5	470.608,128 557.238,565	2.704
5	470.608,128 557.238,565	6	470.606,199 557.238,516	1.93

Punct început	X / Y	Punct sfârșit	X / Y	Lungime segment (** (m)
6	470.606,199 557.238,516	7	470.602,576 557.239,474	3.748
7	470.602,576 557.239,474	8	470.597,153 557.240,993	5.632
8	470.597,153 557.240,993	9	470.591,127 557.241,876	6.09
9	470.591,127 557.241,876	10	470.585,624 557.241,916	5.503
10	470.585,624 557.241,916	11	470.578,943 557.241,876	6.681
11	470.578,943 557.241,876	12	470.571,752 557.241,435	7.205
12	470.571,752 557.241,435	13	470.563,317 557.240,792	8.459
13	470.563,317 557.240,792	14	470.554,748 557.240,512	8.574
14	470.554,748 557.240,512	1	470.530,467 557.239,369	24.308

** Lungimile segmentelor sunt determinate în planul de proiecție Stereo 70 și sunt rotunjite la 1 milimetru.

*** Distanța dintre puncte este formată din segmente cumulate ce sunt mai mici decât valoarea 1 milimetru.

**DATE DESPRE IMOBILUL NR. 14909**

Oficiul de Cadastru și Publicitate Imobiliară MUREȘ
Biroul de Cadastru și Publicitate Imobiliară Târgu Mureș

A. Partea I. Descrierea imobilului

TEREN Intravilan

Adresa: Loc. Corunca, Str Calea Sighisoarei, Nr. 59, Jud. Mureș

Nr. Crt	Nr cadastral Nr. topografic	Suprafața* (mp)	Observații / Referințe
A1		806	Sector cadastral:5 Teren imprejmuit;

Construcții

Crt	Nr cadastral Nr. topografic	Adresa	Observații / Referințe
A1.1	0	Loc. Corunca, Str Calea Sighisoarei, Nr. 59, Jud. Mureș	Nr. niveluri:1; S. construita la sol:105 mp;

B. Partea II. Proprietari și acte

Inscrieri privitoare la dreptul de proprietate și alte drepturi reale		Referințe
/		
Act Administrativ nr. 5765, din 21/06/2023 emis de COMUNA CORUNCA;		
B1	Inscrierea posesiei, drept de PROPRIETATE, dobandit prin Lege, cota actuala 1/1, cota initiala 1/1 1) ANCA ANGELA-MARIA	A1
B2	Intabulare, drept de PROPRIETATE, dobandit prin Lege, cota actuala 1/1, cota initiala 1/1 1) ANCA ANGELA-MARIA	A1.1

C. Partea III. SARCINI .

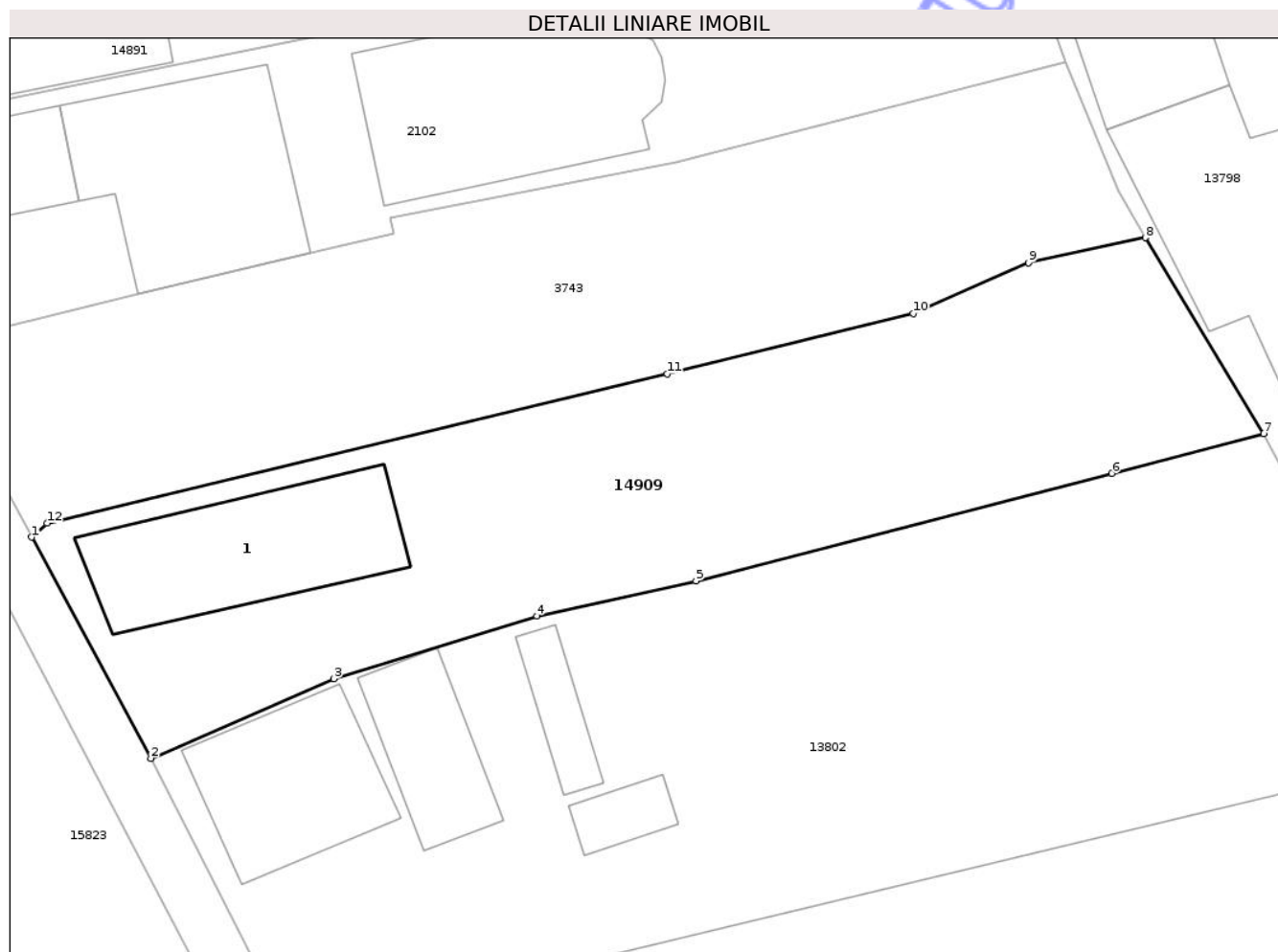
Inscrieri privind dezmembramintele dreptului de proprietate, drepturi reale de garanție și sarcini	Referințe
NU SUNT	

Anexa Nr. 1 La Partea I

Teren

Nr cadastral	Suprafața (mp)*	Observații / Referințe
	806	

* Suprafața este determinată în planul de proiecție Stereo 70.



Date referitoare la teren

Crt	Categorie folosință	Intra vilan	Suprafața (mp)	Tarla	Parcelă	Nr. topo	Observații / Referințe
1	curti constructii	DA	300	-	-	-	
2	arabil	DA	506	-	-	-	

Date referitoare la construcții

Crt	Număr	Destinație construcție	Supraf. (mp)	Situație juridică	Observații / Referințe
A1.1	0	construcții de locuințe	105	Cu acte	Nr. niveluri:1; S. construita la sol:105 mp;

Lungime Segmente

1) Valorile lungimilor segmentelor sunt obținute din proiecție în plan.

Punct început	X / Y	Punct sfârșit	X / Y	Lungime segment (** (m)
1	470.043,893 557.734,59	2	470.050,667 557.722,048	14.254
2	470.050,667 557.722,048	3	470.061,051 557.726,563	11.323
3	470.061,051 557.726,563	4	470.072,564 557.730,13	12.053

Punct început	X / Y	Punct sfârșit	X / Y	Lungime segment (** (m)
4	470.072,564 557.730,13	5	470.081,617 557.732,117	9.268
5	470.081,617 557.732,117	6	470.105,208 557.738,212	24.366
6	470.105,208 557.738,212	7	470.113,832 557.740,469	8.914
7	470.113,832 557.740,469	8	470.107,106 557.751,58	12.988
8	470.107,106 557.751,58	9	470.100,466 557.750,168	6.788
9	470.100,466 557.750,168	10	470.093,927 557.747,279	7.149
10	470.093,927 557.747,279	11	470.079,974 557.743,853	14.367
11	470.079,974 557.743,853	12	470.044,779 557.735,387	36.199
12	470.044,779 557.735,387	1	470.043,893 557.734,59	1.192

** Lungimile segmentelor sunt determinate în planul de proiecție Stereo 70 și sunt rotunjite la 1 milimetru.

*** Distanța dintre puncte este formată din segmente cumulate ce sunt mai mici decât valoarea 1 milimetru.

**DATE DESPRE IMOBILUL NR. 14910**

Oficiul de Cadastru și Publicitate Imobiliară MUREȘ
Biroul de Cadastru și Publicitate Imobiliară Târgu Mureș

A. Partea I. Descrierea imobilului

TEREN Extravilan

Adresa: Jud. Mureș

Nr. Crt	Nr cadastral Nr. topografic	Suprafața* (mp)	Observații / Referințe
A1		1.272	Sector cadastral:2 Teren neimprejmuit;

B. Partea II. Proprietari și acte

Inscrieri privitoare la dreptul de proprietate și alte drepturi reale		Referințe
/		
Act Normativ nr. 7, din 13/03/1996 emis de PARLAMENTUL ROMANIEI;		
B1	Intabulare, drept de PROPRIETATE, dobandit prin Lege, cota actuala 1/1, cota initiala 1/1 1) NEIDENTIFICAT NEIDENTIFICAT	A1
B2	se noteaza mentiunea rezerva comisiei locale de fond funciar	A1

C. Partea III. SARCINI .

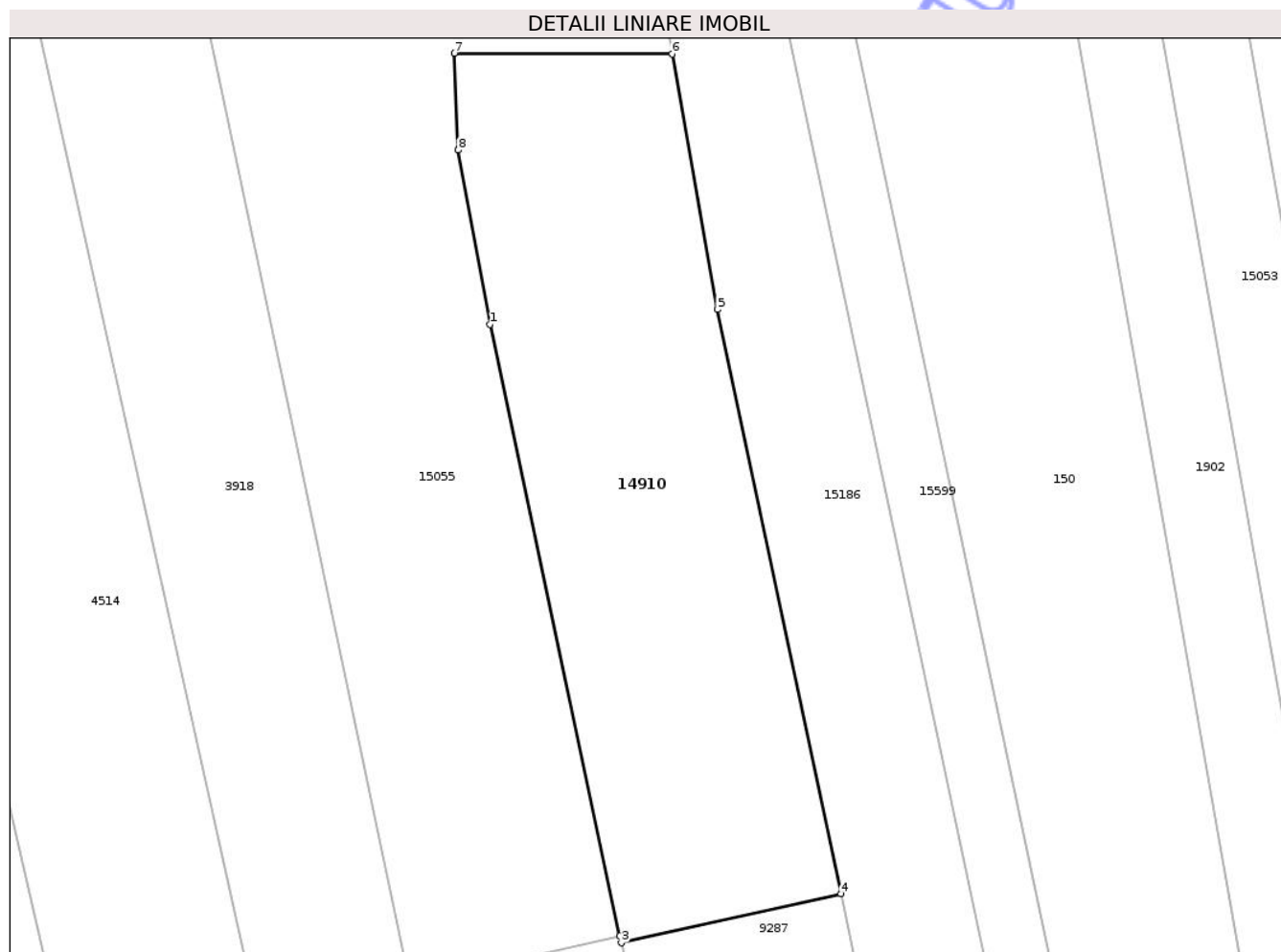
Inscrieri privind dezmembramintele dreptului de proprietate, drepturi reale de garanție și sarcini	Referințe
NU SUNT	

Anexa Nr. 1 La Partea I

Teren

Nr cadastral	Suprafața (mp)*	Observații / Referințe
	1.272	

* Suprafața este determinată în planul de proiecție Stereo 70.



Date referitoare la teren

Crt	Categorie folosință	Intravilan	Suprafața (mp)	Tarla	Parcelă	Nr. topo	Observații / Referințe
1	arabil	NU	1.272	-	-	-	

Lungime Segmente

1) Valorile lungimilor segmentelor sunt obținute din proiecție în plan.

Punct început	X / Y	Punct sfârșit	X / Y	Lungime segment (** (m)
1	470.915,671 558.652,06	2	470.926,075 558.603,124	50.03
2	470.926,075 558.603,124	3	470.926,188 558.602,591	0.545
3	470.926,188 558.602,591	4	470.943,769 558.606,52	18.015
4	470.943,769 558.606,52	5	470.933,892 558.653,243	47.756
5	470.933,892 558.653,243	6	470.930,267 558.673,674	20.75

Punct început	X / Y	Punct sfârșit	X / Y	Lungime segment (** (m)
6	470.930,267 558.673,674	7	470.912,849 558.673,735	17.418
7	470.912,849 558.673,735	8	470.913,137 558.665,99	7.75
8	470.913,137 558.665,99	1	470.915,671 558.652,06	14.159

** Lungimile segmentelor sunt determinate în planul de proiecție Stereo 70 și sunt rotunjite la 1 milimetru.

*** Distanța dintre puncte este formată din segmente cumulate ce sunt mai mici decât valoarea 1 milimetru.

Neutilizabil în Circuitul Civil

**DATE DESPRE IMOBILUL NR. 14915**

Oficiul de Cadastru și Publicitate Imobiliară MUREȘ
Biroul de Cadastru și Publicitate Imobiliară Târgu Mureș

A. Partea I. Descrierea imobilului

TEREN Intravilan

Adresa: Loc. Corunca, Jud. Mureș

Nr. Crt	Nr cadastral Nr. topografic	Suprafața* (mp)	Observații / Referințe
A1	55964	1.914	Sector cadastral:4 Teren neimprejmuit;

B. Partea II. Proprietari și acte

Inscrieri privitoare la dreptul de proprietate și alte drepturi reale	Referințe
111562 / 20/12/2023	
Act Notarial nr. 1674, din 20/12/2023 emis de Boerescu Andreea (AUT 1674);	
B2	A1
Intabulare, drept de PROPRIETATE, dobandit prin Conventie, cota actuala 1/2, cota initiala 1/2	
1) IGNAT JANOS , căs. cu	
2) IGNAT IMOLA-EMESE , (bun comun)	
24377 / 19/03/2024	
Act Notarial nr. 405, din 19/03/2024 emis de Boerescu Andreea (AUT 405);	
B6	A1
Intabulare, drept de PROPRIETATE, dobandit prin Conventie, cota actuala 1/2, cota initiala 1/2	
1) SAJI JÁNOS-LÓRÁND , (bun propriu)	

C. Partea III. SARCINI .

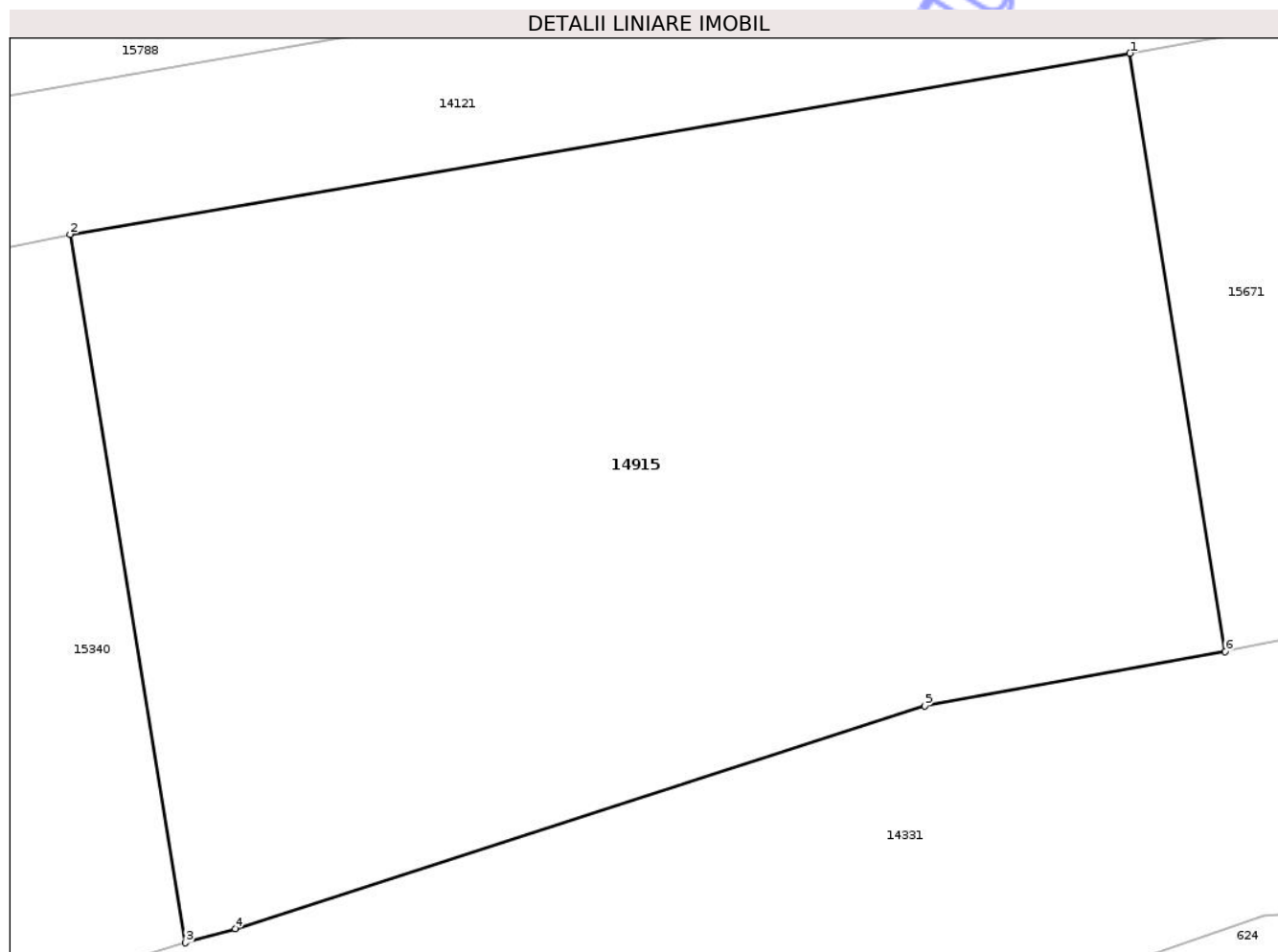
Inscrieri privind dezmembramintele dreptului de proprietate, drepturi reale de garanție și sarcini	Referințe
NU SUNT	

Anexa Nr. 1 La Partea I

Teren

Nr cadastral	Suprafața (mp)*	Observații / Referințe
55964	1.914	

* Suprafața este determinată în planul de proiecție Stereo 70.



Date referitoare la teren

Crt	Categorie folosință	Intra vilan	Suprafața (mp)	Tarla	Parcelă	Nr. topo	Observații / Referințe
1	arabil	DA	1.914	38	1180/4	-	

Lungime Segmente

1) Valorile lungimilor segmentelor sunt obținute din proiecție în plan.

Punct început	X / Y	Punct sfârșit	X / Y	Lungime segment (** (m)
1	471.726,765 557.673,343	2	471.671,153 557.663,852	56.416
2	471.671,153 557.663,852	3	471.677,208 557.626,708	37.634
3	471.677,208 557.626,708	4	471.679,814 557.627,454	2.711
4	471.679,814 557.627,454	5	471.715,989 557.639,134	38.014
5	471.715,989 557.639,134	6	471.731,755 557.641,985	16.022

Punct început	X / Y	Punct sfârșit	X / Y	Lungime segment (** (m)
6	471.731,755 557.641,985	1	471.726,765 557.673,343	31.753

** Lungimile segmentelor sunt determinate în planul de proiecție Stereo 70 și sunt rotunjite la 1 milimetru.

*** Distanța dintre puncte este formată din segmente cumulate ce sunt mai mici decât valoarea 1 milimetru.

Neutilizabil în Circuitul Civil

**DATE DESPRE IMOBILUL NR. 14918**

Oficiul de Cadastru și Publicitate Imobiliară MUREȘ
Biroul de Cadastru și Publicitate Imobiliară Târgu Mureș

A. Partea I. Descrierea imobilului

TEREN Intravilan

Adresa: Loc. Corunca, Str Frasinului, Nr. 6, Jud. Mureș

Nr. Crt	Nr cadastral Nr. topografic	Suprafața* (mp)	Observații / Referințe
A1	55943	1.100	Sector cadastral:2 Teren neimprejmuit;

B. Partea II. Proprietari și acte

Inscrieri privitoare la dreptul de proprietate și alte drepturi reale	Referințe
44539 / 23/05/2022	
Act Normativ nr. Legea 17, din 07/03/2014 emis de Parlamentul Romaniei;	
B1	Imobil aflat sub incidenta art.3 alin.(1) din Legea 17/2014
Act Notarial nr. FN, din 01/01/2022 emis de - (de dezmembrare si C.V.C. aut. nr. 583/2006; notar public - Istvan Holbach; dezmembrare si partaj in baza memoriului tehnic avizat nr. 9256/2006 de O.C.P.I. a certif. de urbanism nr. 1349/2007 si a actului de dezmembrare si partaj aut. nr. 1865/15.06.2007; notar public - Tinca Tudor; incheiere nr. 33084/15.06.2007);	
B2	Intabulare, drept de PROPRIETATE, dobandit prin Conventie, cota actuala 1/1, cota initiala 1/1
	1) SABAU-POP OLIMPIA-AURICA-RODICA , cas.cu
	2) SABAU-POP IOAN , (bun comun)

C. Partea III. SARCINI .

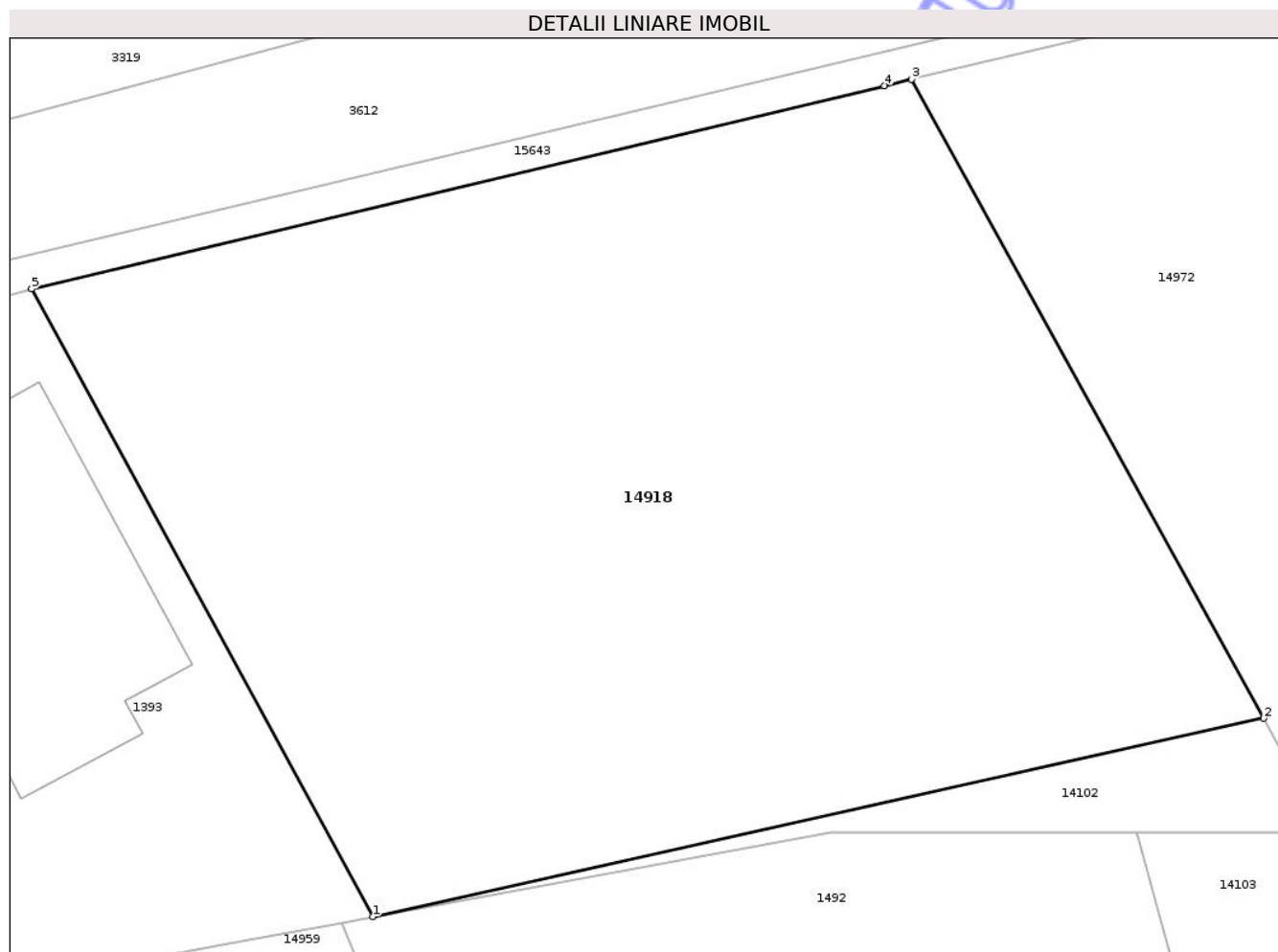
Inscrieri privind dezmembramintele dreptului de proprietate, drepturi reale de garanție și sarcini	Referințe
NU SUNT	

Anexa Nr. 1 La Partea I

Teren

Nr cadastral	Suprafața (mp)*	Observații / Referințe
55943	1.100	

* Suprafața este determinată în planul de proiecție Stereo 70.



Date referitoare la teren

Crt	Categorie folosință	Intra vilan	Suprafața (mp)	Tarla	Parcelă	Nr. topo	Observații / Referințe
1	arabil	DA	1.100	-	-	-	

Lungime Segmente

1) Valorile lungimilor segmentelor sunt obținute din proiecție în plan.

Punct început	X / Y	Punct sfârșit	X / Y	Lungime segment (** (m)
1	469.920,923 558.464,437	2	469.958,116 558.472,719	38.104
2	469.958,116 558.472,719	3	469.943,403 558.499,383	30.454
3	469.943,403 558.499,383	4	469.942,278 558.499,115	1.156
4	469.942,278 558.499,115	5	469.906,661 558.490,632	36.613
5	469.906,661 558.490,632	1	469.920,923 558.464,437	29.826

** Lungimile segmentelor sunt determinate în planul de proiecție Stereo 70 și sunt rotunjite la 1 milimetru.

*** Distanța dintre puncte este formată din segmente cumulate ce sunt mai mici decât valoarea 1 milimetru.

Neutilizabil în Circuitul
Civil

**DATE DESPRE IMOBILUL NR. 14920**

Oficiul de Cadastru și Publicitate Imobiliară MUREȘ
Biroul de Cadastru și Publicitate Imobiliară Târgu Mureș

A. Partea I. Descrierea imobilului

TEREN Intravilan

Adresa: Loc. Corunca, Jud. Mureș

Nr. Crt	Nr cadastral Nr. topografic	Suprafața* (mp)	Observații / Referințe
A1		156	Sector cadastral:2 Teren neimprejmuit;

B. Partea II. Proprietari și acte

Inscrieri privitoare la dreptul de proprietate și alte drepturi reale	Referințe
/	
Act Normativ nr. 7, din 13/03/1996 emis de PARLAMENTUL ROMANIEI;	
B1	A1
Intabulare, drept de PROPRIETATE, dobândit prin Lege, cota actuala 1/1, cota initiala 1/1	
1) NEIDENTIFICAT NEIDENTIFICAT	
Act Notarial nr. 7, din 13/03/1996 emis de PARLAMENTUL ROMANIEI;	
B2	A1
se noteaza mentiunea de proprietar neidentificat	

C. Partea III. SARCINI .

Inscrieri privind dezmembramintele dreptului de proprietate, drepturi reale de garanție și sarcini	Referințe
NU SUNT	

Anexa Nr. 1 La Partea I

Teren

Nr cadastral	Suprafața (mp)*	Observații / Referințe
	156	

* Suprafața este determinată în planul de proiecție Stereo 70.

DETALII LINIARE IMOBIL



Date referitoare la teren

Crt	Categorie folosință	Intravilan	Suprafața (mp)	Tarla	Parcelă	Nr. topo	Observații / Referințe
1	drum	DA	156	-	-	-	

Lungime Segmente

1) Valorile lungimilor segmentelor sunt obținute din proiecție în plan.

Punct început	X / Y	Punct sfârșit	X / Y	Lungime segment (** (m)
1	470.832,587 558.388,702	2	470.829,483 558.388,281	3.132
2	470.829,483 558.388,281	3	470.823,218 558.387,431	6.322
3	470.823,218 558.387,431	4	470.813,377 558.386,096	9.931
4	470.813,377 558.386,096	5	470.800,134 558.384,095	13.393
5	470.800,134 558.384,095	6	470.794,769 558.384,397	5.373

Punct început	X / Y	Punct sfârșit	X / Y	Lungime segment (** (m)
6	470.794,769 558.384,397	7	470.794,103 558.384,434	0.667
7	470.794,103 558.384,434	8	470.780,997 558.385,523	13.151
8	470.780,997 558.385,523	9	470.775,444 558.385,985	5.572
9	470.775,444 558.385,985	10	470.774,153 558.386,093	1.296
10	470.774,153 558.386,093	11	470.774,123 558.385,786	0.308
11	470.774,123 558.385,786	12	470.762,413 558.386,492	11.731
12	470.762,413 558.386,492	13	470.757,033 558.386,817	5.39
13	470.757,033 558.386,817	14	470.755,565 558.386,905	1.471
14	470.755,565 558.386,905	15	470.755,553 558.386,823	0.083
15	470.755,553 558.386,823	16	470.755,237 558.384,677	2.169
16	470.755,237 558.384,677	17	470.767,401 558.383,085	12.268
17	470.767,401 558.383,085	18	470.795,277 558.382,732	27.878
18	470.795,277 558.382,732	19	470.800,923 558.382,997	5.652
19	470.800,923 558.382,997	20	470.831,798 558.386,919	31.123
20	470.831,798 558.386,919	1	470.832,587 558.388,702	1.95

** Lungimile segmentelor sunt determinate în planul de proiecție Stereo 70 și sunt rotunjite la 1 milimetru.

*** Distanța dintre puncte este formată din segmente cumulate ce sunt mai mici decât valoarea 1 milimetru.

**DATE DESPRE IMOBILUL NR. 14923**

Oficiul de Cadastru și Publicitate Imobiliară MUREȘ
Biroul de Cadastru și Publicitate Imobiliară Târgu Mureș

A. Partea I. Descrierea imobilului

TEREN Intravilan

Adresa: Loc. Corunca, Jud. Mureș

Nr. Crt	Nr cadastral Nr. topografic	Suprafața* (mp)	Observații / Referințe
A1		784	Sector cadastral:9 Teren neimprejmuit;

B. Partea II. Proprietari și acte

Inscrieri privitoare la dreptul de proprietate și alte drepturi reale		Referințe
/		
Act Normativ nr. 7, din 13/03/1996 emis de PARLAMENTUL ROMANIEI;		
B1	Intabulare, drept de PROPRIETATE, dobândit prin Lege, cota actuala 1/1, cota initiala 1/1 1) NEIDENTIFICAT NEIDENTIFICAT	A1
B2	Se noteaza mentiunea proprietar neidentificat	A1

C. Partea III. SARCINI .

Inscrieri privind dezmembramintele dreptului de proprietate, drepturi reale de garanție și sarcini	Referințe
NU SUNT	

Teren

Nr cadastral	Suprafața (mp)*	Observații / Referințe
	784	

* Suprafața este determinată în planul de proiecție Stereo 70.



Date referitoare la teren

Crt	Categorie folosință	Intra vilan	Suprafața (mp)	Tarla	Parcelă	Nr. topo	Observații / Referințe
1	drum	DA	784	-	-	-	

Lungime Segmente

1) Valorile lungimilor segmentelor sunt obținute din proiecție în plan.

Punct început	X / Y	Punct sfârșit	X / Y	Lungime segment (** (m)
1	472.956,704 556.404,026	2	472.956,628 556.435,518	31.492
3	472.942,013 556.442,577	4	472.928,148 556.446,245	14.342
5	472.913,433 556.447,194	6	472.908,615 556.473,058	26.309
7	472.904,38 556.473,026	8	472.909,816 556.443,694	29.831
9	472.926,806 556.442,375	10	472.940,197 556.439,278	13.744

Punct început	X / Y	Punct sfârșit	X / Y	Lungime segment (** (m)
2	472.956,628 556.435,518	3	472.942,013 556.442,577	16.23
4	472.928,148 556.446,245	5	472.913,433 556.447,194	14.746
6	472.908,615 556.473,058	7	472.904,38 556.473,026	4.235
8	472.909,816 556.443,694	9	472.926,806 556.442,375	17.041
10	472.940,197 556.439,278	11	472.952,663 556.433,575	13.709

Punct început	X / Y	Punct sfârșit	X / Y	Lungime segment (** (m)	Punct început	X / Y	Punct sfârșit	X / Y	Lungime segment (** (m)
11	472.952,663 556.433,575	12	472.952,651 556.409,21	24.365	12	472.952,651 556.409,21	13	472.952,983 556.376,596	32.616
13	472.952,983 556.376,596	14	472.953,236 556.351,746	24.851	14	472.953,236 556.351,746	15	472.953,472 556.328,573	23.174
15	472.953,472 556.328,573	16	472.951,559 556.314,908	13.798	16	472.951,559 556.314,908	17	472.950,989 556.310,831	4.117
17	472.950,989 556.310,831	18	472.954,939 556.310,197	4.001	18	472.954,939 556.310,197	19	472.954,95 556.310,276	0.08
19	472.954,95 556.310,276	20	472.955,52 556.314,353	4.117	20	472.955,52 556.314,353	21	472.956,271 556.319,716	5.415
21	472.956,271 556.319,716	22	472.957,474 556.328,315	8.683	22	472.957,474 556.328,315	23	472.957,324 556.343,086	14.772
23	472.957,324 556.343,086	24	472.957,236 556.351,787	8.701	24	472.957,236 556.351,787	25	472.957,048 556.370,206	18.42
25	472.957,048 556.370,206	26	472.956,983 556.376,637	6.431	26	472.956,983 556.376,637	1	472.956,704 556.404,026	27.39

** Lungimile segmentelor sunt determinate în planul de proiecție Stereo 70 și sunt rotunjite la 1 milimetru.

*** Distanța dintre puncte este formată din segmente cumulate ce sunt mai mici decât valoarea 1 milimetru.

**DATE DESPRE IMOBILUL NR. 14925**

Oficiul de Cadastru și Publicitate Imobiliară MUREȘ
Biroul de Cadastru și Publicitate Imobiliară Târgu Mureș

A. Partea I. Descrierea imobilului

TEREN Necunoscut

Adresa: Loc. Bozeni, Jud. Mureș

Nr. Crt	Nr cadastral Nr. topografic	Suprafața* (mp)	Observații / Referințe
A1	56056	3.500	Sector cadastral:13 Teren neimprejmuit;

B. Partea II. Proprietari și acte

Inscrieri privitoare la dreptul de proprietate și alte drepturi reale		Referințe
74987 / 07/09/2022		
Act Administrativ nr. 71532, din 16/02/1996 emis de CJSDPAT MURES (documentatie cadastrala avizata de OCPI Mures, act administrativ nr 6061 din 07.07.2022, emis de Comuna Corunca);		
B1	Intabulare, drept de PROPRIETATE, dobandit prin Lege, cota actuala 1/1, cota initiala 1/1 1) FABIAN KAROLINA	A1

C. Partea III. SARCINI .

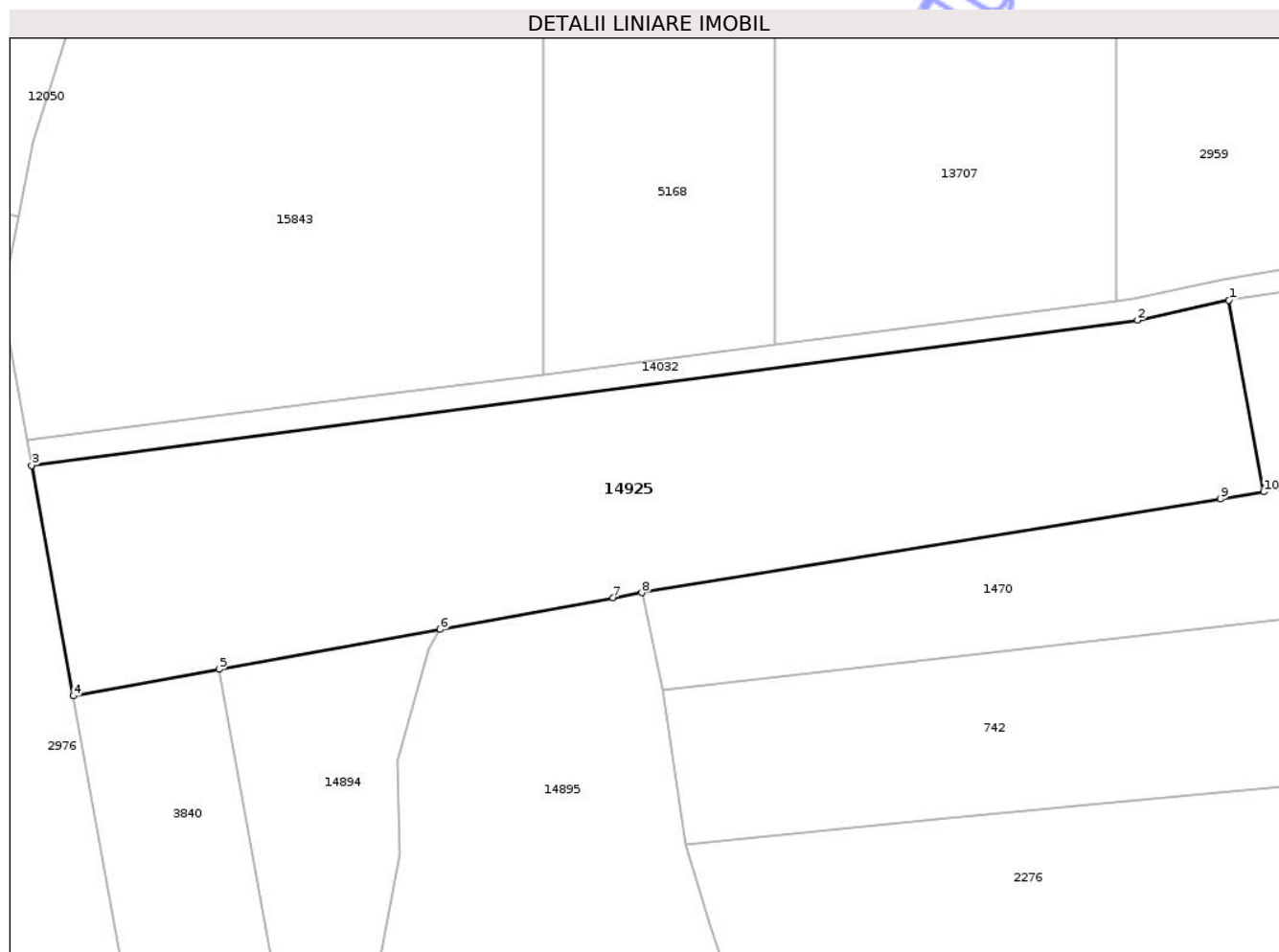
Inscrieri privind dezmembramintele dreptului de proprietate, drepturi reale de garanție și sarcini	Referințe
NU SUNT	

Anexa Nr. 1 La Partea I

Teren

Nr cadastral	Suprafața (mp)*	Observații / Referințe
56056	3.500	

* Suprafața este determinată în planul de proiecție Stereo 70.



Date referitoare la teren

Crt	Categorie folosință	Intra vilan	Suprafața (mp)	Tarla	Parcelă	Nr. topo	Observații / Referințe
1	arabil	DA	2.986	29	1088/17	-	
2	arabil	NU	514	29	1088/17	-	

Lungime Segmente

1) Valorile lungimilor segmentelor sunt obținute din proiecție în plan.

Punct început	X / Y	Punct sfârșit	X / Y	Lungime segment (** (m))
1	474.305,805 559.226,989	2	474.295,024 559.224,615	11.039
2	474.295,024 559.224,615	3	474.164,415 559.207,472	131.729
3	474.164,415 559.207,472	4	474.169,349 559.180,277	27.639
4	474.169,349 559.180,277	5	474.186,568 559.183,401	17.5

Punct început	X / Y	Punct sfârșit	X / Y	Lungime segment (** (m)
5	474.186,568 559.183,401	6	474.212,657 559.188,135	26.515
6	474.212,657 559.188,135	7	474.233,095 559.191,843	20.772
7	474.233,095 559.191,843	8	474.236,462 559.192,454	3.422
8	474.236,462 559.192,454	9	474.304,778 559.203,526	69.207
9	474.304,778 559.203,526	10	474.309,911 559.204,358	5.2
10	474.309,911 559.204,358	1	474.305,805 559.226,989	23.0

** Lungimile segmentelor sunt determinate în planul de proiecție Stereo 70 și sunt rotunjite la 1 milimetru.

*** Distanța dintre puncte este formată din segmente cumulate ce sunt mai mici decât valoarea 1 milimetru.

Neutilizabil în Circuitul Civil

**DATE DESPRE IMOBILUL NR. 14926**

Oficiul de Cadastru și Publicitate Imobiliară MUREȘ
Biroul de Cadastru și Publicitate Imobiliară Târgu Mureș

A. Partea I. Descrierea imobilului

TEREN Extravilan

Adresa: Jud. Mureș, sat Corunca - extravilan

Nr. Crt	Nr cadastral Nr. topografic	Suprafața* (mp)	Observații / Referințe
A1	56053	1.350	Sector cadastral:3 Teren neimprejmuit;

B. Partea II. Proprietari și acte

Inscrieri privitoare la dreptul de proprietate și alte drepturi reale		Referințe
75549 / 08/09/2022		
Act Administrativ nr. 72452, din 16/02/2005 emis de CJSDPAT MURES (documentatie cadastrala avizata de OCPI Mures);		
B1	Intabulare, drept de PROPRIETATE, dobandit prin Lege, cota actuala 1/1, cota initiala 1/1 1) LASZLO LUIZA 2) SZOVERFI EDIT 3) NAGY ERZSEBET , (cote nedeterminate)	A1
Act Normativ nr. 17, din 07/03/2014 emis de Parlamentul Romaniei;		
B2	Imobil aflat sub incidenta art. 3 alin. (1) din Legea 17/2014	A1

C. Partea III. SARCINI .

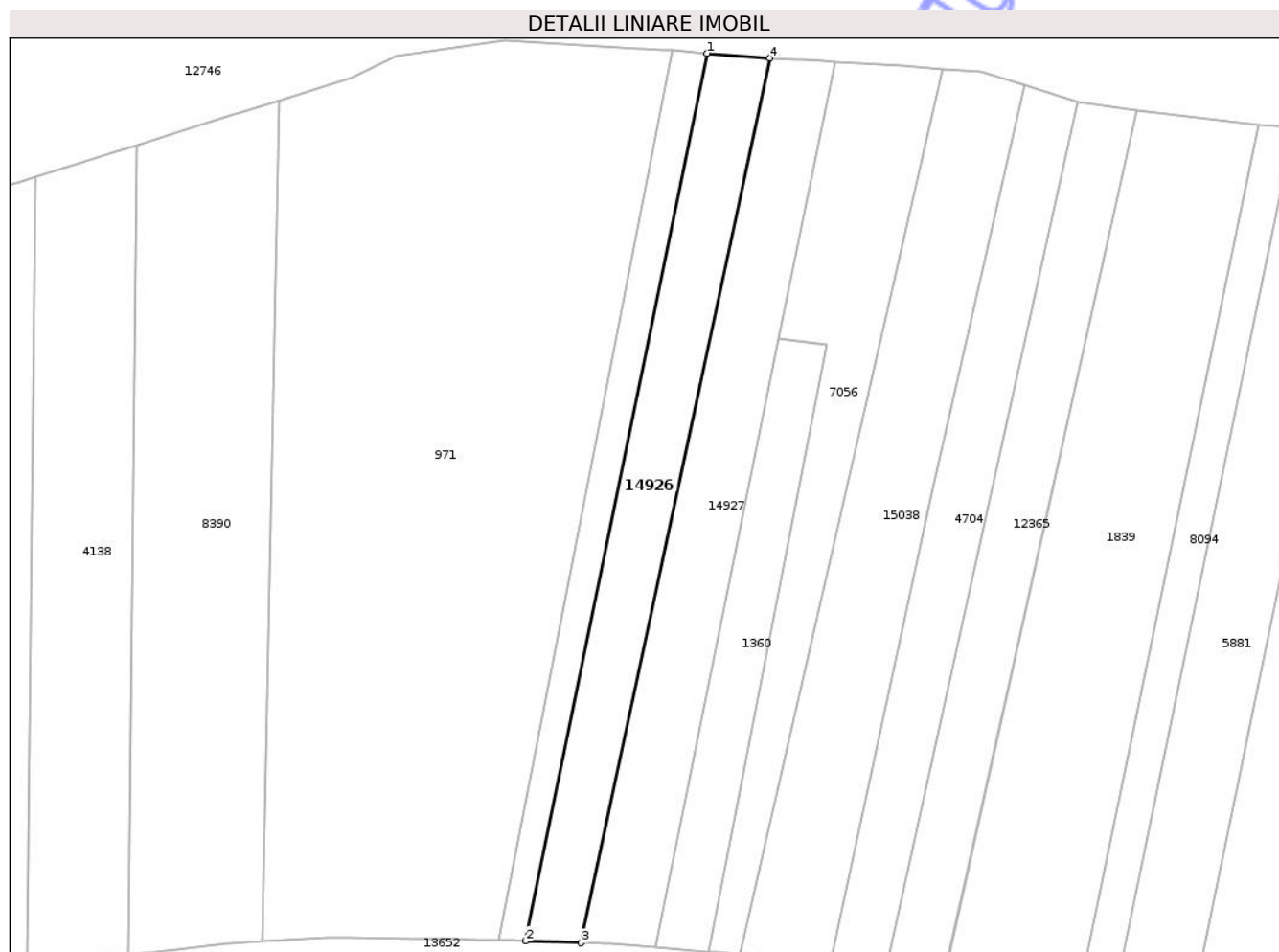
Inscrieri privind dezmembramintele dreptului de proprietate, drepturi reale de garanție și sarcini	Referințe
NU SUNT	

Anexa Nr. 1 La Partea I

Teren

Nr cadastral	Suprafața (mp)*	Observații / Referințe
56053	1.350	

* Suprafața este determinată în planul de proiecție Stereo 70.



Date referitoare la teren

Crt	Categorie folosință	Intra vilan	Suprafața (mp)	Tarla	Parcelă	Nr. topo	Observații / Referințe
1	arabil	NU	1.350	27	967/33	-	

Lungime Segmente

1) Valorile lungimilor segmentelor sunt obținute din proiecție în plan.

Punct început	X / Y	Punct sfârșit	X / Y	Lungime segment (** (m)
1	471.513,735 558.828,836	2	471.484,81 558.687,221	144.539
2	471.484,81 558.687,221	3	471.493,648 558.686,907	8.844
3	471.493,648 558.686,907	4	471.523,774 558.828,083	144.355
4	471.523,774 558.828,083	1	471.513,735 558.828,836	10.067

** Lungimile segmentelor sunt determinate în planul de proiecție Stereo 70 și sunt rotunjite la 1 milimetru.

*** Distanţa dintre puncte este formată din segmente cumulate ce sunt mai mici decât valoarea 1 milimetru.

Neutilizabil în Circuitul
Civil

**DATE DESPRE IMOBILUL NR. 14927**

Oficiul de Cadastru și Publicitate Imobiliară MUREȘ
Biroul de Cadastru și Publicitate Imobiliară Târgu Mureș

A. Partea I. Descrierea imobilului

TEREN Extravilan

Adresa: Jud. Mureș, sat Corunca - extravilan

Nr. Crt	Nr cadastral Nr. topografic	Suprafața* (mp)	Observații / Referințe
A1	56052	1.600	Sector cadastral:3 Teren neimprejmuit;

B. Partea II. Proprietari și acte

Inscrieri privitoare la dreptul de proprietate și alte drepturi reale		Referințe
74850 / 07/09/2022		
Act Administrativ nr. 71725, din 17/11/1997 emis de CJSDPAT MURES (documentatie cadastrala avizata de OCPI Mures);		
B1	Intabulare, drept de PROPRIETATE, dobandit prin Lege, cota actuala 1/1, cota initiala 1/1 1) PAP ANA	A1
Act Normativ nr. 17, din 07/03/2014 emis de Parlamentul Romaniei;		
B3	Imobil aflat sub incidenta art. 3 alin. (1) din Legea 17/2014	A1

C. Partea III. SARCINI .

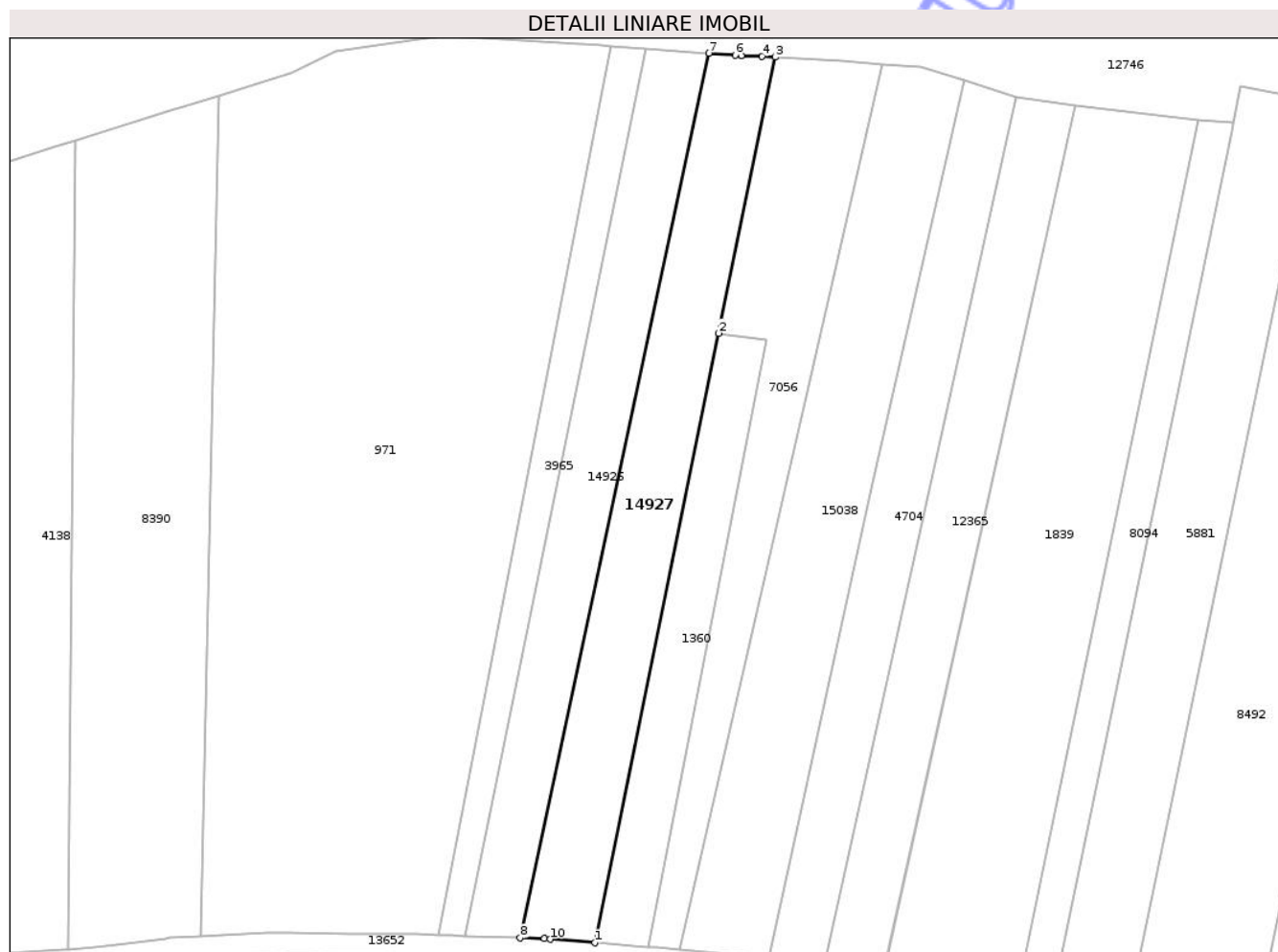
Inscrieri privind dezmembramintele dreptului de proprietate, drepturi reale de garanție și sarcini	Referințe
NU SUNT	

Anexa Nr. 1 La Partea I

Teren

Nr cadastral	Suprafața (mp)*	Observații / Referințe
56052	1.600	

* Suprafața este determinată în planul de proiecție Stereo 70.



Date referitoare la teren

Crt	Categorie folosință	Intravilan	Suprafața (mp)	Tarla	Parcelă	Nr. topo	Observații / Referințe
1	arabil	NU	1.600	27	967/33	-	

Lungime Segmente

1) Valorile lungimilor segmentelor sunt obținute din proiecție în plan.

Punct început	X / Y	Punct sfârșit	X / Y	Lungime segment (** (m)
1	471.505,573 558.686,126	2	471.525,257 558.783,393	99.239
2	471.525,257 558.783,393	3	471.534,321 558.827,453	44.983
3	471.534,321 558.827,453	4	471.532,268 558.827,573	2.057
4	471.532,268 558.827,573	5	471.528,957 558.827,724	3.314
5	471.528,957 558.827,724	6	471.527,973 558.827,769	0.985

Punct început	X / Y	Punct sfârșit	X / Y	Lungime segment (** (m)
6	471.527,973 558.827,769	7	471.523,774 558.828,083	4.211
7	471.523,774 558.828,083	8	471.493,648 558.686,907	144.355
8	471.493,648 558.686,907	9	471.497,48 558.686,771	3.834
9	471.497,48 558.686,771	10	471.498,454 558.686,694	0.977
10	471.498,454 558.686,694	1	471.505,573 558.686,126	7.142

** Lungimile segmentelor sunt determinate în planul de proiecție Stereo 70 și sunt rotunjite la 1 milimetru.

*** Distanța dintre puncte este formată din segmente cumulate ce sunt mai mici decât valoarea 1 milimetru.

Neutilizabil în Circuitul Civil

**DATE DESPRE IMOBILUL NR. 14928**

Oficiul de Cadastru și Publicitate Imobiliară MUREȘ
Biroul de Cadastru și Publicitate Imobiliară Târgu Mureș

A. Partea I. Descrierea imobilului

TEREN Necunoscut

Nr. CF vechi:55971

Adresa: Loc. Corunca, Str Calea Sighisoarei, Nr. 166, Jud. Mureș, Str. Calea Sighisoarei nr. 166

Nr. Crt	Nr cadastral Nr. topografic	Suprafața* (mp)	Observații / Referințe
A1	56051	2.500	Sector cadastral:7 Teren împrejmuit;

B. Partea II. Proprietari și acte

Inscrieri privitoare la dreptul de proprietate și alte drepturi reale	Referințe
62797 / 26/07/2022	
Act Notarial nr. 2395,2396/99, din 09/06/1999 emis de - Incheiere nr. 11011-2/09.06.1999;	
B1	A1
Intabulare, drept de PROPRIETATE, dobandit prin Conventie, cota actuala 1/1, cota initiala 1/1	
1) MOLDOVAN SILVIA, cas.cu	
2) MOLDOVAN ALEXANDRU-VASILE	

C. Partea III. SARCINI .

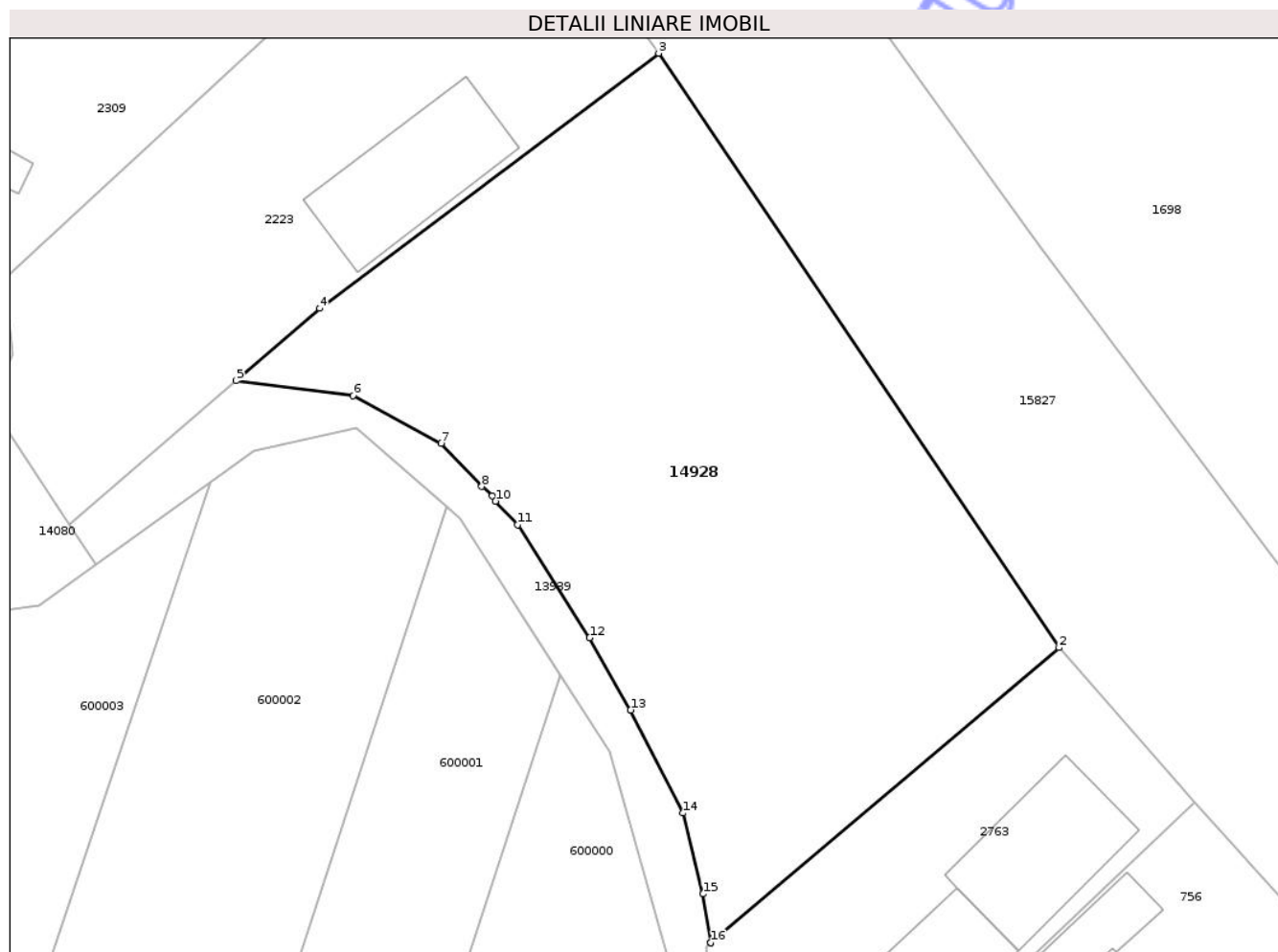
Inscrieri privind dezmembramintele dreptului de proprietate, drepturi reale de garanție și sarcini	Referințe
NU SUNT	

Anexa Nr. 1 La Partea I

Teren

Nr cadastral	Suprafața (mp)*	Observații / Referințe
56051	2.500	

* Suprafața este determinată în planul de proiecție Stereo 70.



Date referitoare la teren

Crt	Categorie folosință	Intra vilan	Suprafața (mp)	Tarla	Parcelă	Nr. topo	Observații / Referințe
1	arabil	DA	2.139	-	-	-	
2	arabil	NU	361	-	-	-	

Lungime Segmente

1) Valorile lungimilor segmentelor sunt obținute din proiecție în plan.

Punct început	X / Y	Punct sfârșit	X / Y	Lungime segment (** (m))
1	471.235,24 555.960,228	2	471.267,091 555.987,174	41.72
2	471.267,091 555.987,174	3	471.230,502 556.041,468	65.472
3	471.230,502 556.041,468	4	471.199,521 556.018,167	38.765
4	471.199,521 556.018,167	5	471.191,882 556.011,568	10.095

Punct început	X / Y	Punct sfârșit	X / Y	Lungime segment (** (m)
5	471.191,882 556.011,568	6	471.202,559 556.010,212	10.763
6	471.202,559 556.010,212	7	471.210,632 556.005,832	9.185
7	471.210,632 556.005,832	8	471.214,326 556.001,901	5.394
8	471.214,326 556.001,901	9	471.215,279 556.001,049	1.278
9	471.215,279 556.001,049	10	471.215,58 556.000,566	0.569
10	471.215,58 556.000,566	11	471.217,611 555.998,404	2.966
11	471.217,611 555.998,404	12	471.224,172 555.988,079	12.233
12	471.224,172 555.988,079	13	471.227,94 555.981,489	7.591
13	471.227,94 555.981,489	14	471.232,724 555.972,073	10.562
14	471.232,724 555.972,073	15	471.234,541 555.964,679	7.614
15	471.234,541 555.964,679	16	471.235,24 555.960,23	4.504
16	471.235,24 555.960,23	1	471.235,24 555.960,228	0.002

** Lungimile segmentelor sunt determinate în planul de proiecție Stereo 70 și sunt rotunjite la 1 milimetru.

*** Distanța dintre puncte este formată din segmente cumulate ce sunt mai mici decât valoarea 1 milimetru.

**DATE DESPRE IMOBILUL NR. 14930**

Oficiul de Cadastru și Publicitate Imobiliară MUREȘ
Biroul de Cadastru și Publicitate Imobiliară Târgu Mureș

A. Partea I. Descrierea imobilului

TEREN Extravilan

Adresa: Nr. 3, Jud. Mureș

Nr. Crt	Nr cadastral Nr. topografic	Suprafața* (mp)	Observații / Referințe
A1	56046	2.125	Sector cadastral:3 Teren imprejmuit;

Construcții

Crt	Nr cadastral Nr. topografic	Adresa	Observații / Referințe
A1.1	56046-C1	Nr. 3, Jud. Mureș	Nr. niveluri:1; S. construita la sol:206 mp; S. construita desfasurata:206 mp; Copertina pentru furaje si animale
A1.2	56046-C2	Nr. 3, Jud. Mureș	Nr. niveluri:1; S. construita la sol:74 mp; S. construita desfasurata:74 mp; Magazie

B. Partea II. Proprietari și acte

Inscrieri privitoare la dreptul de proprietate și alte drepturi reale		Referințe
61518 / 20/07/2022		
Act Normativ nr. 17, din 07/03/2014 emis de Parlamentul Romaniei;		
B1	Imobil aflat sub incidenta art. 3 alin (1) din Legea nr. 17/2014.	A1
45008 / 19/05/2023		
Act Notarial nr. 1915, din 17/05/2023 emis de N.P. HOLBACH ANNA-MARIA;		
B2	Intabulare, drept de PROPRIETATE, dobandit prin Conventie, cota actuala 100/2096, cota initiala 100/2096 1) KISS SANDOR-KAROLY, si sotia 2) KISS KINCISO-CSILLA, (bun comun)	A1
50289 / 07/06/2023		
Act Notarial nr. 2206, din 07/06/2023 emis de N.P. HOLBACH ANNA-MARIA;		
B3	Intabulare, drept de PROPRIETATE, dobandit prin Conventie, cota actuala 1996/2096, cota initiala 1996/2096 1) KISS SANDOR-KAROLY, si sotia 2) KISS KINCISO-CSILLA, (bun comun)	A1
/		
Act Administrativ nr. 5765, din 21/06/2023 emis de Comuna Corunca;		
B4	Intabulare, drept de PROPRIETATE, dobandit prin Lege, cota actuala 1/1, cota initiala 1/1 1) KISS SANDOR-KAROLY, si sotia 2) KISS KINCISO-CSILLA, (bun comun)	A1.1, A1.2

C. Partea III. SARCINI .

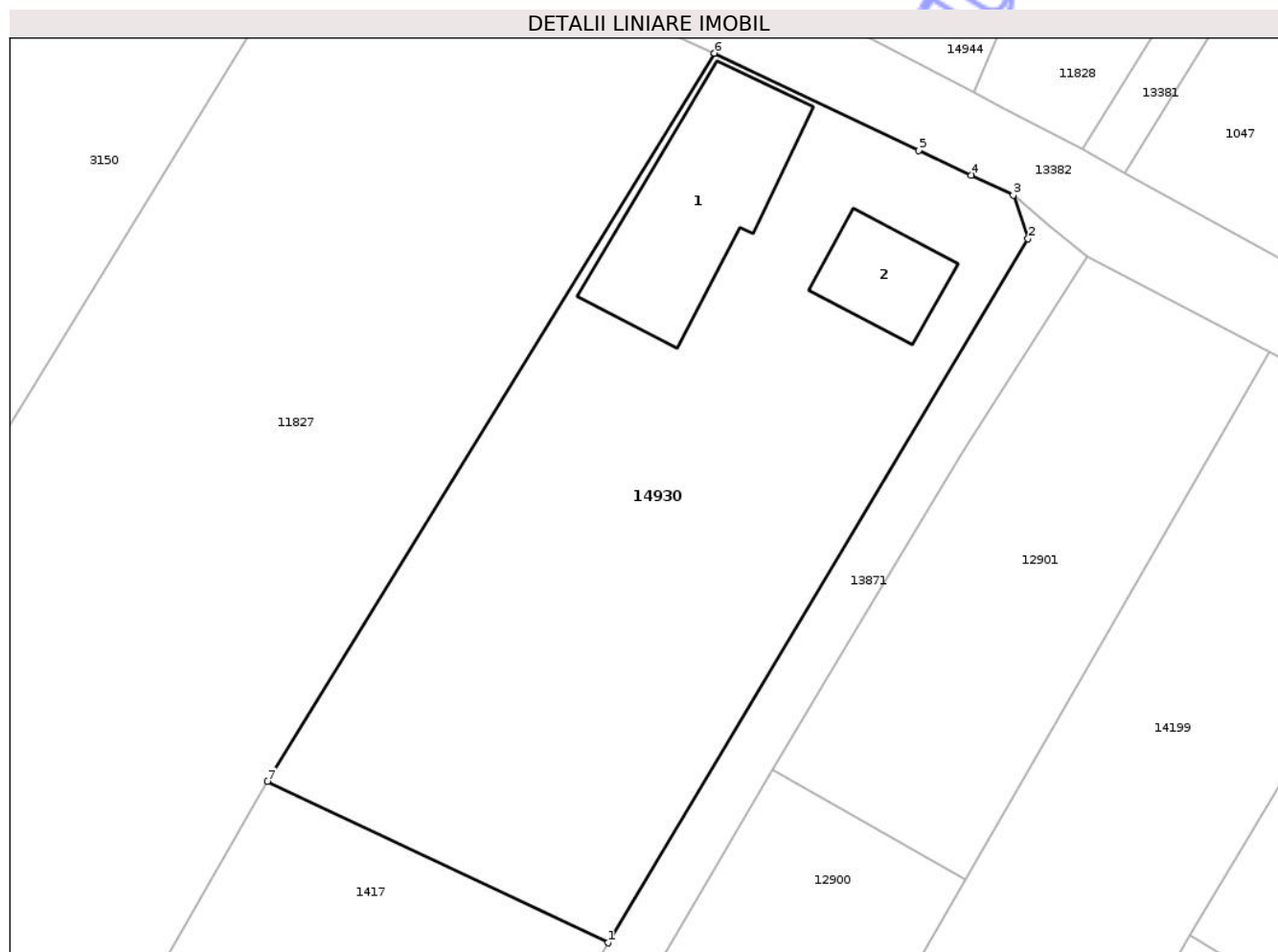
Inscrieri privind dezmembramintele dreptului de proprietate, drepturi reale de garanție și sarcini	Referințe
NU SUNT	

Anexa Nr. 1 La Partea I

Teren

Nr cadastral	Suprafața (mp)*	Observații / Referințe
56046	2.125	

* Suprafața este determinată în planul de proiecție Stereo 70.



Date referitoare la teren

Crt	Categorie folosință	Intra vilan	Suprafața (mp)	Tarla	Parcelă	Nr. topo	Observații / Referințe
1	arabil	NU	2.125	27	944	-	

Date referitoare la construcții

Crt	Număr	Destinație construcție	Supraf. (mp)	Situație juridică	Observații / Referințe
A1.1	56046-C1	construcții anexa	206	Cu acte	Nr. niveluri:1; S. construita la sol:206 mp; S. construita desfasurata:206 mp; Copertina pentru furaje si animale
A1.2	56046-C2	construcții anexa	74	Cu acte	Nr. niveluri:1; S. construita la sol:74 mp; S. construita desfasurata:74 mp; Magazie

Lungime Segmente

1) Valorile lungimilor segmentelor sunt obținute din proiecție în plan.

Punct început	X / Y	Punct sfârșit	X / Y	Lungime segment (** (m)
1	471.480,111 558.177,396	2	471.514,638 558.235,205	67.335
2	471.514,638 558.235,205	3	471.513,42 558.238,795	3.791
3	471.513,42 558.238,795	4	471.509,971 558.240,431	3.817

Punct început	X / Y	Punct sfârșit	X / Y	Lungime segment (** (m)
4	471.509,971 558.240,431	5	471.505,669 558.242,471	4.761
5	471.505,669 558.242,471	6	471.488,875 558.250,437	18.588
6	471.488,875 558.250,437	7	471.452,116 558.190,633	70.198
7	471.452,116 558.190,633	1	471.480,111 558.177,396	30.967

** Lungimile segmentelor sunt determinate în planul de proiecție Stereo 70 și sunt rotunjite la 1 milimetru.

*** Distanța dintre puncte este formată din segmente cumulate ce sunt mai mici decât valoarea 1 milimetru.

Neutilizabil în Circuitul Civil

**DATE DESPRE IMOBILUL NR. 14943**

Oficiul de Cadastru și Publicitate Imobiliară MUREȘ
Biroul de Cadastru și Publicitate Imobiliară Târgu Mureș

A. Partea I. Descrierea imobilului

TEREN Intravilan

Adresa: Loc. Corunca, Str Dorului, Nr. 14, Jud. Mureș, strada Dorului, nr. 12

Nr. Crt	Nr cadastral Nr. topografic	Suprafața* (mp)	Observații / Referințe
A1	56012	780	Sector cadastral:1 Teren neimprejmuit;

B. Partea II. Proprietari și acte

Inscrieri privitoare la dreptul de proprietate și alte drepturi reale	Referințe
73976 / 05/09/2022	
Act Notarial nr. 1184, din 19/05/2021 emis de N.P. Danci Baziotis Petru Pavel;	
B3	A1
Intabulare, drept de PROPRIETATE, dobandit prin Conventie, cota actuala 1/1, cota initiala 1/1	
1) GRIGORAS NELU, si sotia	
2) GRIGORAS RODICA, (bun comun)	
OBSERVATII: pozitie transcrisa din CF 55786/Corunca, inscrisa prin incheierea nr. 85524 din 13/10/2021; pozitie transcrisa din CF 54889/Corunca, inscrisa prin incheierea nr. 42162 din 19/05/2021;	

C. Partea III. SARCINI .

Inscrieri privind dezmembramintele dreptului de proprietate, drepturi reale de garanție și sarcini	Referințe
NU SUNT	

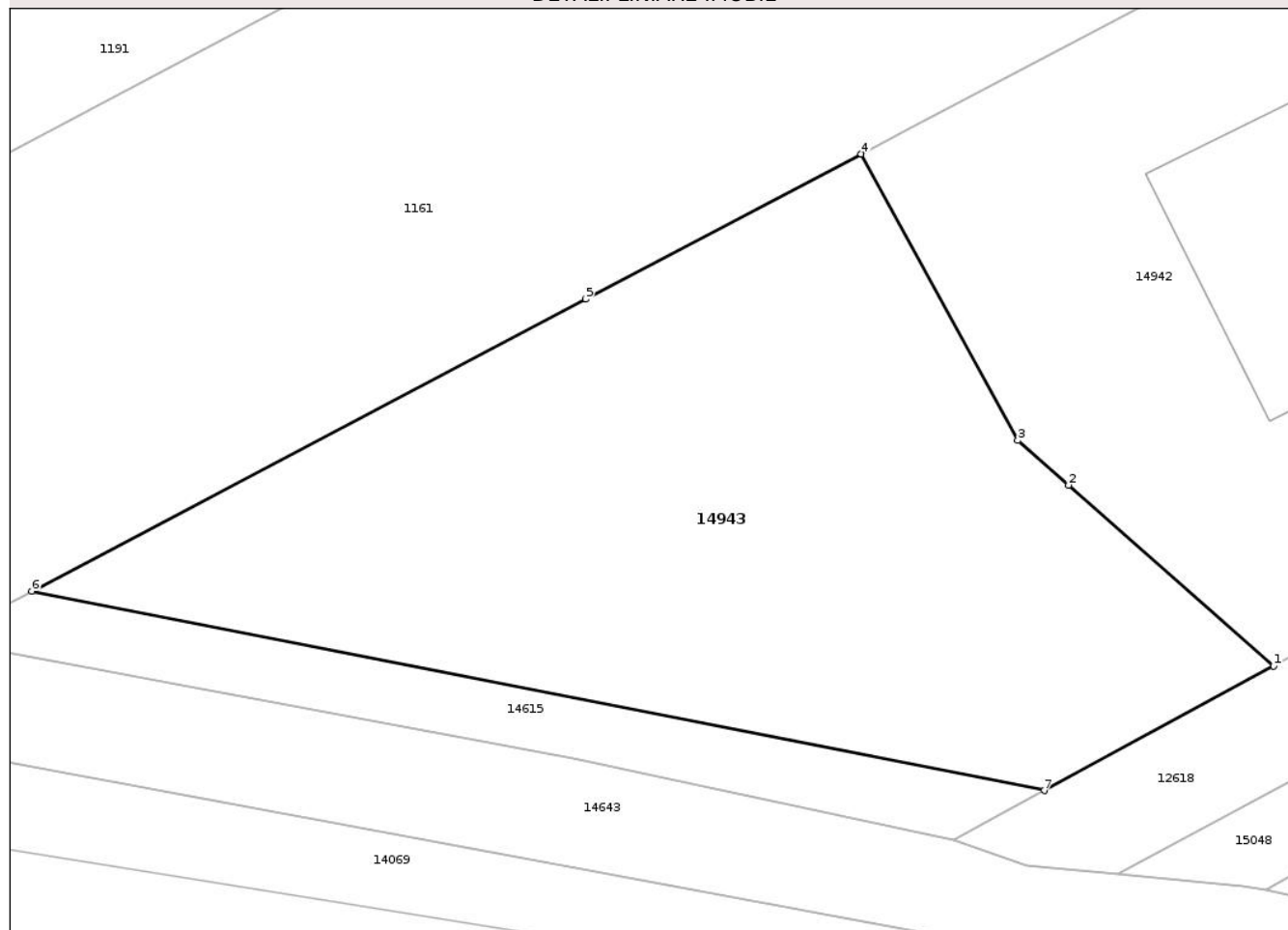
Anexa Nr. 1 La Partea I

Teren

Nr cadastral	Suprafața (mp)*	Observații / Referințe
56012	780	

* Suprafața este determinată în planul de proiecție Stereo 70.

DETALII LINIARE IMOBIL



Date referitoare la teren

Crt	Categorie folosință	Intravilan	Suprafața (mp)	Tarla	Parcelă	Nr. topo	Observații / Referințe
1	curți constructii	DA	780	43	1249/65/1, 1250/1/3	-	

Lungime Segmente

1) Valorile lungimilor segmentelor sunt obținute din proiecție în plan.

Punct început	X / Y	Punct sfârșit	X / Y	Lungime segment (** (m)
1	469.709,319 557.288,356	2	469.699,889 557.296,653	12.56
2	469.699,889 557.296,653	3	469.697,559 557.298,704	3.104
3	469.697,559 557.298,704	4	469.690,358 557.311,866	15.003
4	469.690,358 557.311,866	5	469.677,694 557.305,197	14.313
5	469.677,694 557.305,197	6	469.652,234 557.291,789	28.775

Punct început	X / Y	Punct sfârșit	X / Y	Lungime segment (** (m)
6	469.652,234 557.291,789	7	469.698,771 557.282,634	47.429
7	469.698,771 557.282,634	1	469.709,319 557.288,356	12.0

** Lungimile segmentelor sunt determinate în planul de proiecție Stereo 70 și sunt rotunjite la 1 milimetru.

*** Distanța dintre puncte este formată din segmente cumulate ce sunt mai mici decât valoarea 1 milimetru.

Neutilizabil în Circuitul Civil

**DATE DESPRE IMOBILUL NR. 14932**

Oficiul de Cadastru și Publicitate Imobiliară MUREȘ
Biroul de Cadastru și Publicitate Imobiliară Târgu Mureș

A. Partea I. Descrierea imobilului

TEREN Intravilan

Nr. CF vechi:326/I (A+2)

Adresa: Loc. Corunca, Str De Sus, Nr. 59, Jud. Mureș

Nr. Crt	Nr cadastral Nr. topografic	Suprafața* (mp)	Observații / Referințe
A1	56024	500	Sector cadastral:3 Teren neimprejmuit;

Construcții

Crt	Nr cadastral Nr. topografic	Adresa	Observații / Referințe
A1.1	56024-C1	Loc. Corunca, Str De Sus, Nr. 59, Jud. Mureș	Nr. niveluri:2; S. construita la sol:113 mp; Casa de locuit, extinsa in anul 2018, in regim de inaltime S+P, fiind compusa din: - subsol: 2 pivnite - parter: 3 camere, 2 holuri, 1 baie, 1 bucatarie, 1 camera, 1 balcon
A1.2	56024-C2	Loc. Corunca, Str De Sus, Nr. 59, Jud. Mureș	Nr. niveluri:1; S. construita la sol:21 mp; Anexa gospdoareasca - garaj auto, in regim de inaltime P
A1.3	56024-C3	Loc. Corunca, Str De Sus, Nr. 59, Jud. Mureș	Nr. niveluri:1; S. construita la sol:7 mp;

B. Partea II. Proprietari și acte

Inscrieri privitoare la dreptul de proprietate și alte drepturi reale		Referințe
7358 / 07/05/1998		
Act Notarial nr. 1607, din 27/04/1998 emis de -;		
B1	Intabulare, drept de PROPRIETATE, dobandit prin Conventie, cota actuala 1/1, cota initiala 1/1 1) PECSI JENO, si sotia 2) PECSI EDIT	A1
8477 / 09/05/1998		
Act Administrativ nr. 727, din 21/05/1998 emis de Primaria Livezeni (plan de situatie nr. 730/1998 emis de Primaria Livezeni);		
B2	Intabulare, drept de PROPRIETATE, dobandit prin Construire, cota actuala 1/1, cota initiala 1/1 1) PECSI JENO, si sotia 2) PECSI EDIT	A1.1
105896 / 14/12/2022		
Act Administrativ nr. 10954, din 18/11/2022 emis de Comuna Corunca (CAEC ; act administrativ nr 264 din 09.01.2023, emis de Comuna Corunca, documentatia cadastrala avizata de OCPI Mures);		
B3	Intabulare, drept de PROPRIETATE, dobandit prin Construire, cota actuala 1/1, cota initiala 1/1 1) PECSI JENO, si sotia 2) PECSI EDIT	A1.2
/		
Act Administrativ nr. 5765, din 21/06/2023 emis de Comuna Corunca;		
B4	Intabulare, drept de PROPRIETATE, dobandit prin Lege, cota actuala 1/1, cota initiala 1/1 1) PECSI JENO, si sotia 2) PECSI EDIT	A1.3

C. Partea III. SARCINI .

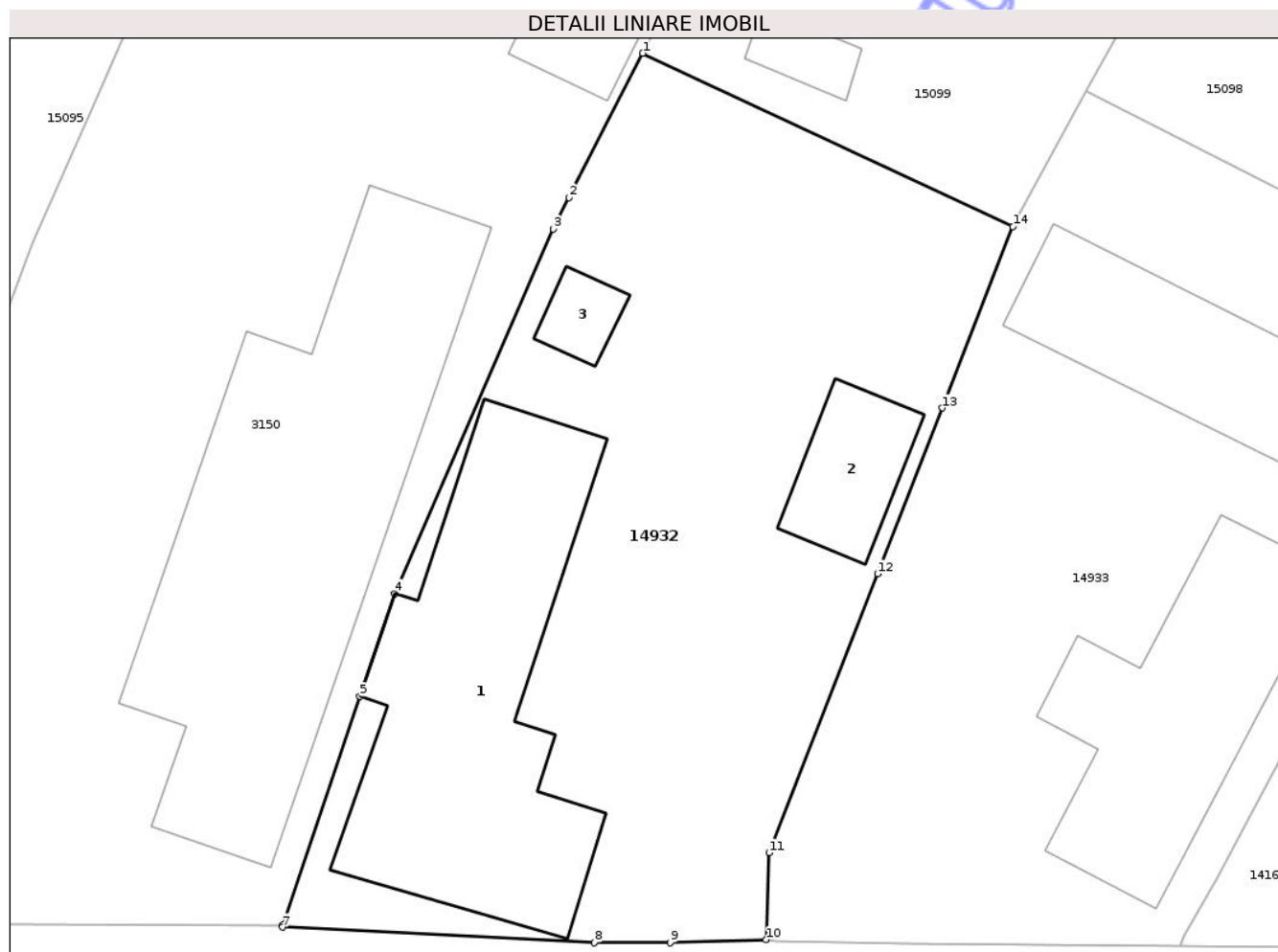
Inscrieri privind dezmembramintele dreptului de proprietate, drepturi reale de garanție și sarcini	Referințe
NU SUNT	

Anexa Nr. 1 La Partea I

Teren

Nr cadastral	Suprafața (mp)*	Observații / Referințe
56024	500	

* Suprafața este determinată în planul de proiecție Stereo 70.



Date referitoare la teren

Crt	Categorie folosință	Intra vilan	Suprafața (mp)	Tarla	Parcelă	Nr. topo	Observații / Referințe
1	curți constructii	DA	500	-	-	1077/a/2/1/2	

Date referitoare la construcții

Crt	Număr	Destinație construcție	Supraf. (mp)	Situație juridică	Observații / Referințe
A1.1	56024-C1	construcții de locuințe	113	Cu acte	Nr. niveluri:2; S. construită la sol:113 mp; Casa de locuit, extinsă în anul 2018, în regim de înălțime S+P, fiind compusă din: - subsol: 2 pivnite - parter: 3 camere, 2 holuri, 1 baie, 1 bucatarie, 1 camera, 1 balcon
A1.2	56024-C2	construcții anexa	21	Cu acte	Nr. niveluri:1; S. construită la sol:21 mp; Anexa gospodărească - garaj auto, în regim de înălțime P
A1.3	56024-C3	construcții anexa	7	Cu acte	Nr. niveluri:1; S. construită la sol:7 mp;

Lungime Segmente

1) Valorile lungimilor segmentelor sunt obținute din proiecție în plan.

Punct început	X / Y	Punct sfârșit	X / Y	Lungime segment (** (m)
---------------	-------	---------------	-------	-------------------------

Punct început	X / Y	Punct sfârșit	X / Y	Lungime segment (** (m)
1	471.380,529 558.131,568	2	471.377,836 558.126,28	5.934
2	471.377,836 558.126,28	3	471.377,254 558.125,136	1.284
3	471.377,254 558.125,136	4	471.371,442 558.111,789	14.558
4	471.371,442 558.111,789	5	471.370,169 558.108,021	3.977
5	471.370,169 558.108,021	6	471.367,341 558.099,656	8.83
6	471.367,341 558.099,656	7	471.367,33 558.099,57	0.087
7	471.367,33 558.099,57	8	471.378,76 558.099,01	11.444
8	471.378,76 558.099,01	9	471.381,54 558.099,0	2.78
9	471.381,54 558.099,0	10	471.385,05 558.099,11	3.512
10	471.385,05 558.099,11	11	471.385,164 558.102,293	3.185
11	471.385,164 558.102,293	12	471.389,138 558.112,508	10.961
12	471.389,138 558.112,508	13	471.391,506 558.118,583	6.52
13	471.391,506 558.118,583	14	471.394,093 558.125,221	7.124
14	471.394,093 558.125,221	1	471.380,529 558.131,568	14.976

** Lungimile segmentelor sunt determinate în planul de proiecție Stereo 70 și sunt rotunjite la 1 milimetru.

*** Distanța dintre puncte este formată din segmente cumulate ce sunt mai mici decât valoarea 1 milimetru.

**DATE DESPRE IMOBILUL NR. 14942**

Oficiul de Cadastru și Publicitate Imobiliară MUREȘ
Biroul de Cadastru și Publicitate Imobiliară Târgu Mureș

A. Partea I. Descrierea imobilului

TEREN Intravilan

Adresa: Loc. Corunca, Str Dorului, Nr. 12, Jud. Mureș, strada Dorului, nr. 12

Nr. Crt	Nr cadastral Nr. topografic	Suprafața* (mp)	Observații / Referințe
A1	56013	712	Sector cadastral:1 Teren neimprejmuit;

Construcții

Crt	Nr cadastral Nr. topografic	Adresa	Observații / Referințe
A1.1	56013-C1	Loc. Corunca, Str Dorului, Nr. 12, Jud. Mureș, strada Dorului, nr. 12	Nr. niveluri:1; S. construita la sol:130 mp; S. construita desfasurata:130 mp; Casa de locuit, construita in anul 2022, in regim P., pe fundatie din beton, zidarie din caramida, acoperia cu tigla compusa din: Parter: 1 camera de zi, 2 dormitoare, 1 bucatarie, 1 camera, 2 bai, 1 hol, 1 garaj, 1 camera tehnica, 1 terasa acoperita, 1 terasa neacoperita.

B. Partea II. Proprietari și acte

Inscrieri privitoare la dreptul de proprietate și alte drepturi reale		Referințe
73976 / 05/09/2022		
Act Notarial nr. 1184, din 19/05/2021 emis de N.P. Danci Baziotis Petru Pavel;		
B1	Intabulare, drept de PROPRIETATE, dobandit prin Conventie, cota actuala 1/1, cota initiala 1/1 1) GRIGORAS NELU, si sotia 2) GRIGORAS RODICA, (bun comun)	A1
Act Administrativ nr. 5568, din 21/06/2022 emis de COMUNA CORUNCA (si documentatie cadastrala avizata de catre OCPI - Mures);		
B2	Intabulare, drept de PROPRIETATE, dobandit prin Construire, cota actuala 1/1, cota initiala 1/1 1) GRIGORAS NELU, si sotia 2) GRIGORAS RODICA	A1.1

C. Partea III. SARCINI .

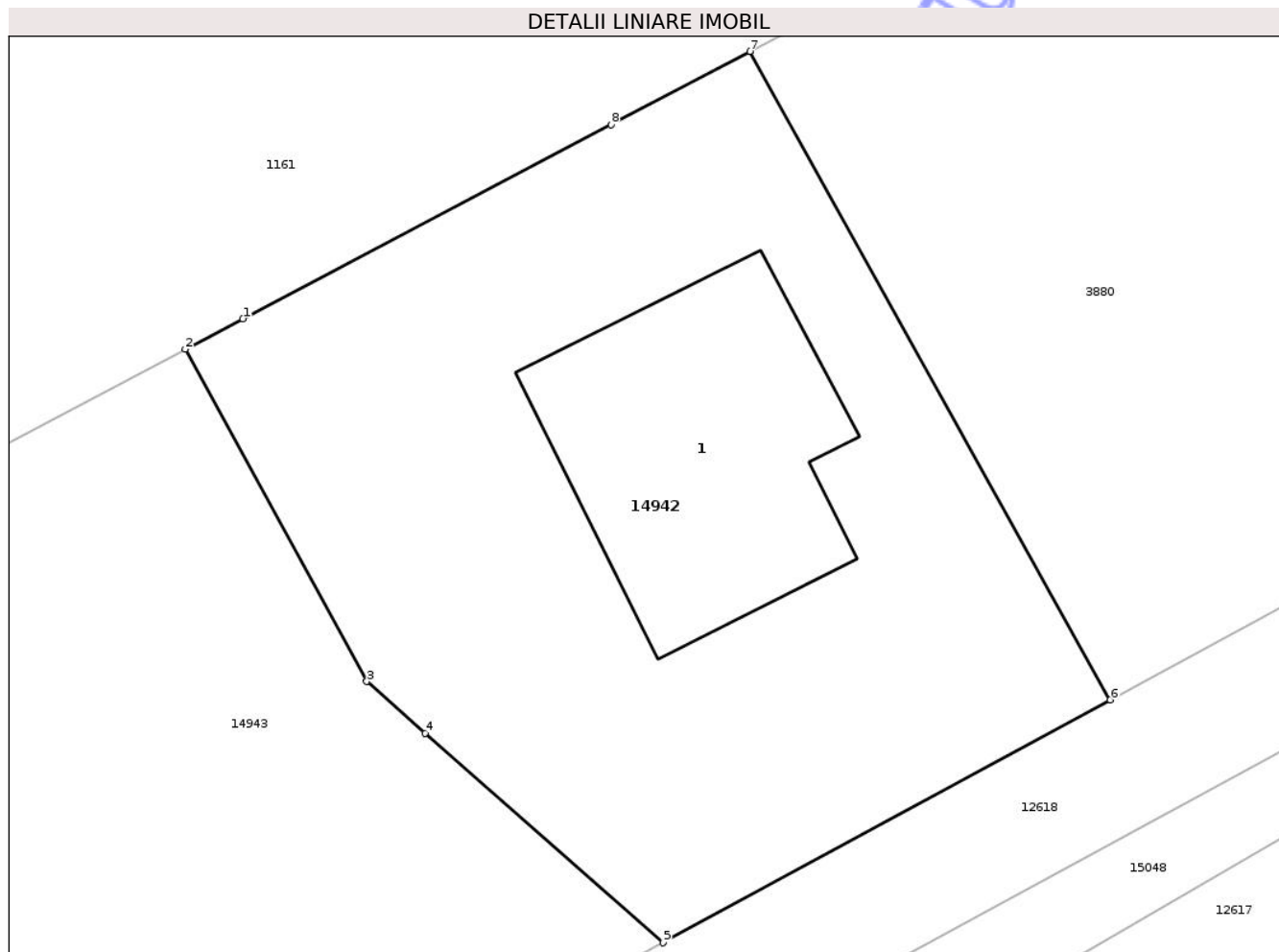
Inscrieri privind dezmembramintele dreptului de proprietate, drepturi reale de garanție și sarcini	Referințe
NU SUNT	

Anexa Nr. 1 La Partea I

Teren

Nr cadastral	Suprafața (mp)*	Observații / Referințe
56013	712	

* Suprafața este determinată în planul de proiecție Stereo 70.



Date referitoare la teren

Crt	Categorie folosință	Intra vilan	Suprafața (mp)	Tarla	Parcelă	Nr. topo	Observații / Referințe
1	curți constructii	DA	712	43	1249/65/1, 1250/1/3	-	

Date referitoare la construcții

Crt	Număr	Destinație construcție	Supraf. (mp)	Situație juridică	Observații / Referințe
A1.1	56013-C1	construcții de locuințe	130	Cu acte	Nr. niveluri:1; S. construita la sol:130 mp; S. construita desfasurata:130 mp; Casa de locuit, construita in anul 2022, in regim P., pe fundatie din beton, zidarie din caramida, acoperia cu tigla compusa din: Parter: 1 camera de zi, 2 dormitoare, 1 bucatarie, 1 camera, 2 bai, 1 hol, 1 garaj, 1 camera tehnica, 1 terasa acoperita, 1 terasa neacoperita.

Lungime Segmente

1) Valorile lungimilor segmentelor sunt obținute din proiecție în plan.

Punct început	X / Y	Punct sfârșit	X / Y	Lungime segment (** (m)
1	469.692,647 557.313,072	2	469.690,358 557.311,866	2.587

Punct început	X / Y	Punct sfârșit	X / Y	Lungime segment (** (m)
2	469.690,358 557.311,866	3	469.697,559 557.298,704	15.003
3	469.697,559 557.298,704	4	469.699,889 557.296,653	3.104
4	469.699,889 557.296,653	5	469.709,319 557.288,356	12.56
5	469.709,319 557.288,356	6	469.727,053 557.297,977	20.176
6	469.727,053 557.297,977	7	469.712,755 557.323,662	29.396
7	469.712,755 557.323,662	8	469.707,25 557.320,763	6.222
8	469.707,25 557.320,763	1	469.692,647 557.313,072	16.505

** Lungimile segmentelor sunt determinate în planul de proiecție Stereo 70 și sunt rotunjite la 1 milimetru.

*** Distanța dintre puncte este formată din segmente cumulate ce sunt mai mici decât valoarea 1 milimetru.

Neutilizabil în Circuitul Civil

**DATE DESPRE IMOBILUL NR. 14933**

Oficiul de Cadastru și Publicitate Imobiliară MUREȘ
Biroul de Cadastru și Publicitate Imobiliară Târgu Mureș

A. Partea I. Descrierea imobilului

TEREN Intravilan

Nr. CF vechi:326/I (A+3)

Adresa: Loc. Corunca, Str De Sus, Nr. 61, Jud. Mureș

Nr. Crt	Nr cadastral Nr. topografic	Suprafața* (mp)	Observații / Referințe
A1	56023	500	Sector cadastral:3 Teren neimprejmuit;

Construcții

Crt	Nr cadastral Nr. topografic	Adresa	Observații / Referințe
A1.1	56023-C1	Loc. Corunca, Str De Sus, Nr. 61, Jud. Mureș	Nr. niveluri:2; S. construita la sol:73 mp; Casa de pamant acoperita cu tigla cu: 2 camere, bucatarie, antreu, camera, bucatarie de vara, terasa, pivnita
A1.2	56023-C2	Loc. Corunca, Str De Sus, Nr. 61, Jud. Mureș	Nr. niveluri:1; S. construita la sol:51 mp; Anexa: grajd si sopron.

B. Partea II. Proprietari și acte

Inscrieri privitoare la dreptul de proprietate și alte drepturi reale		Referințe
96582 / 16/11/2022		
Act Notarial nr. 501, din 15/11/2022 emis de N.P. HOLBACH ANNA-MARIA;		
B1	Intabulare, drept de PROPRIETATE, dobandit prin Succesiune, cota actuala 1/3, cota initiala 1/3 1) PECSI JENO, (bun propriu)	A1, A1.1, A1.2
B2	Intabulare, drept de PROPRIETATE, dobandit prin Succesiune, cota actuala 1/3, cota initiala 1/3 1) PECSI BARNA, (bun propriu)	A1, A1.1, A1.2
6592 / 27/01/2023		
Act Notarial nr. 6200, din 20/12/2022 emis de N.P. HOLBACH ANNA-MARIA;		
B3	Intabulare, drept de PROPRIETATE, dobandit prin Conventie, cota actuala 1/6, cota initiala 1/6 1) PECSI JENO, (bun propriu)	A1, A1.1, A1.2
B4	Intabulare, drept de PROPRIETATE, dobandit prin Conventie, cota actuala 1/6, cota initiala 1/6 1) PECSI BARNA, (bun propriu)	A1, A1.1, A1.2

C. Partea III. SARCINI

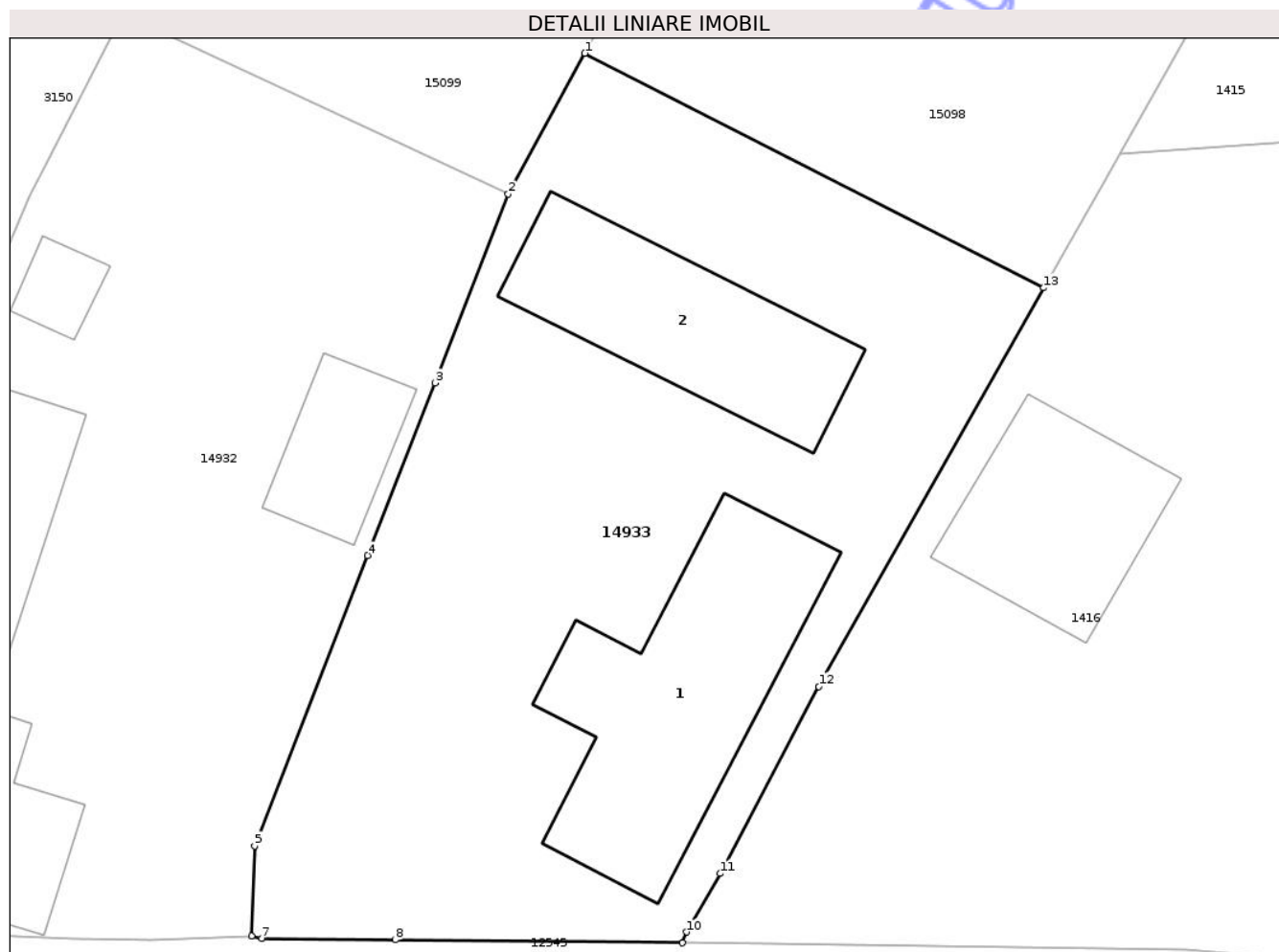
Inscrieri privind dezmembramintele dreptului de proprietate, drepturi reale de garanție și sarcini		Referințe
6592 / 27/01/2023		
Act Notarial nr. 6200, din 20/12/2022 emis de N.P. HOLBACH ANNA-MARIA;		
C1	Intabulare, drept de UZUFRACTVIAGER 1) PECSI KAROLY	A1, A1.1, A1.2

Anexa Nr. 1 La Partea I

Teren

Nr cadastral	Suprafața (mp)*	Observații / Referințe
56023	500	

* Suprafața este determinată în planul de proiecție Stereo 70.



Date referitoare la teren

Crt	Categorie folosință	Intra vilan	Suprafața (mp)	Tarla	Parcelă	Nr. topo	Observații / Referințe
1	curți constructii	DA	500	-	-	1077/b/1/2	

Date referitoare la construcții

Crt	Număr	Destinație construcție	Supraf. (mp)	Situație juridică	Observații / Referințe
A1.1	56023-C1	construcții de locuințe	73	Cu acte	Nr. niveluri:2; S. construita la sol:73 mp; Casa de pamant acoperita cu tigla cu: 2 camere, bucatarie, antreu, camara, bucatarie de vara, terasa, pivnita
A1.2	56023-C2	construcții anexa	51	Cu acte	Nr. niveluri:1; S. construita la sol:51 mp; Anexa: grajd si sopron.

Lungime Segmente

1) Valorile lungimilor segmentelor sunt obținute din proiecție în plan.

Punct început	X / Y	Punct sfârșit	X / Y	Lungime segment (** (m)
1	471.396,787 558.130,178	2	471.394,093 558.125,221	5.642
2	471.394,093 558.125,221	3	471.391,506 558.118,583	7.124

Punct început	X / Y	Punct sfârșit	X / Y	Lungime segment (** (m)
3	471.391,506 558.118,583	4	471.389,138 558.112,508	6.52
4	471.389,138 558.112,508	5	471.385,164 558.102,293	10.961
5	471.385,164 558.102,293	6	471.385,05 558.099,11	3.185
6	471.385,05 558.099,11	7	471.385,41 558.099,04	0.367
7	471.385,41 558.099,04	8	471.390,11 558.098,98	4.7
8	471.390,11 558.098,98	9	471.400,23 558.098,88	10.12
9	471.400,23 558.098,88	10	471.400,366 558.099,258	0.402
10	471.400,366 558.099,258	11	471.401,549 558.101,319	2.376
11	471.401,549 558.101,319	12	471.405,021 558.107,899	7.44
12	471.405,021 558.107,899	13	471.412,95 558.121,924	16.111
13	471.412,95 558.121,924	1	471.396,787 558.130,178	18.149

** Lungimile segmentelor sunt determinate în planul de proiecție Stereo 70 și sunt rotunjite la 1 milimetru.

*** Distanța dintre puncte este formată din segmente cumulate ce sunt mai mici decât valoarea 1 milimetru.

**DATE DESPRE IMOBILUL NR. 14935**

Oficiul de Cadastru și Publicitate Imobiliară MUREȘ
Biroul de Cadastru și Publicitate Imobiliară Târgu Mureș

A. Partea I. Descrierea imobilului

TEREN Intravilan

Adresa: Loc. Corunca, Jud. Mureș

Nr. Crt	Nr cadastral Nr. topografic	Suprafața* (mp)	Observații / Referințe
A1	56021	89	Sector cadastral:7 Teren neimprejmuit;

B. Partea II. Proprietari și acte

Inscrieri privitoare la dreptul de proprietate și alte drepturi reale	Referințe	
74504 / 06/09/2022		
Act Notarial nr. 1, din 12/01/2008 emis de NP. URIAN MARCEL (conventie aut. nr. 1/07.01.2008 notar public Urian Marcel Cosmin (Sighisoara));		
B1	Intabulare, drept de SERVITUTEDE TRECERE asupra parcelei cu nr. cad.(1432) din c.f 3501/N (rezultata in urma dezmembrarii parcelei cu nr cad (383/9) din c.f. 1944/N/Corunca; Incheiere nr. 56367/28.09.2007) si servitute de trecere cu piciorul. cu masina si cu orice mijloc de transport asupra parcelei cu nr. cad. (1397) inscrisa in c.f. 3504/N Corunca	A1
Act Notarial nr. 1856, din 29/04/2022 emis de N.P. HOLBACH ANNA-MARIA;		
B2	Intabulare, drept de PROPRIETATE, dobandit prin Conventie, cota actuala 1/1, cota initiala 1/1 1) QUALITY HOME BUILDER S.R.L., CIF:40665577	A1

C. Partea III. SARCINI .

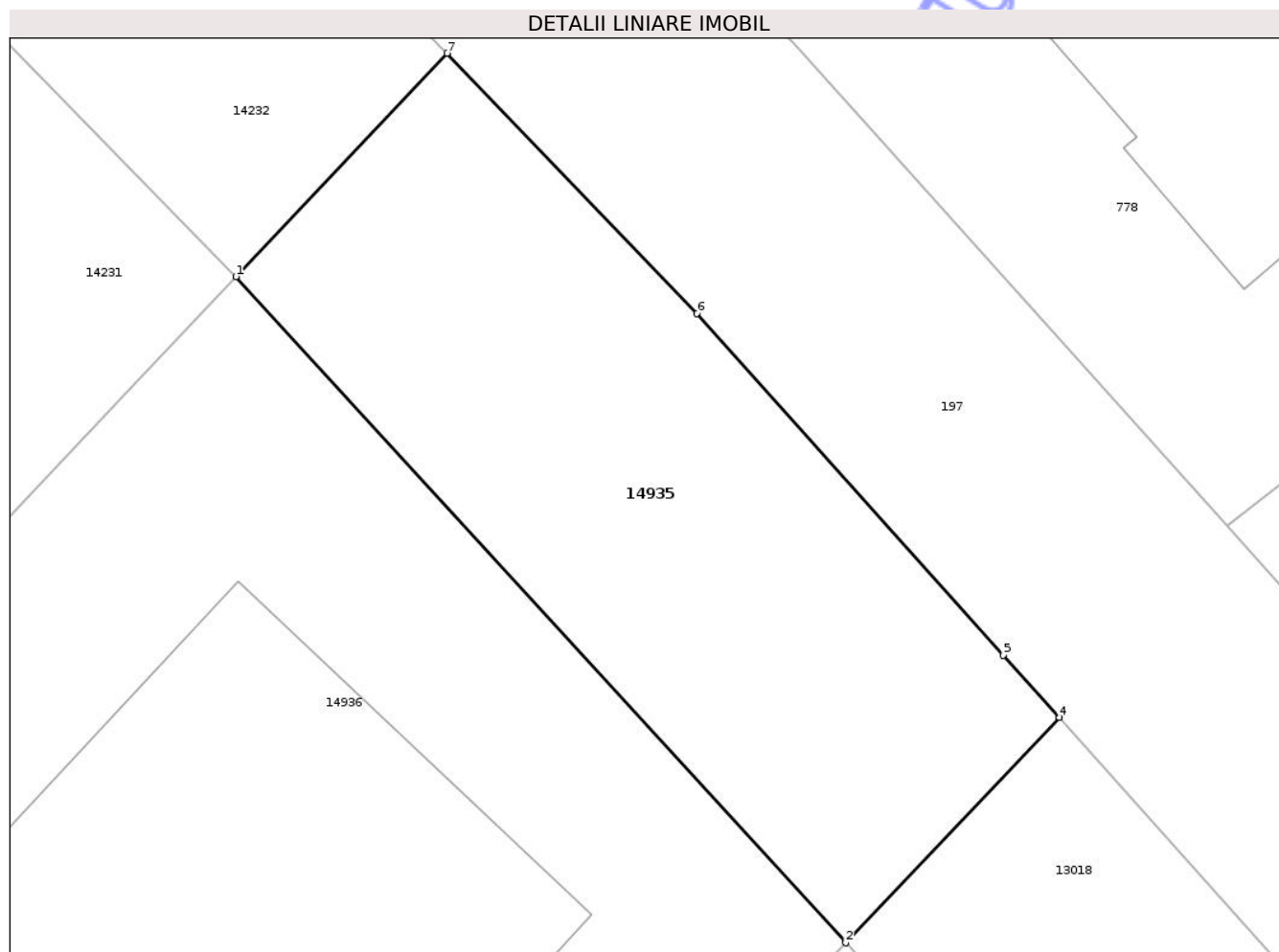
Inscrieri privind dezmembramintele dreptului de proprietate, drepturi reale de garanție și sarcini	Referințe
NU SUNT	

Anexa Nr. 1 La Partea I

Teren

Nr cadastral	Suprafața (mp)*	Observații / Referințe
56021	89	

* Suprafața este determinată în planul de proiecție Stereo 70.



Date referitoare la teren

Crt	Categorie folosință	Intra vilan	Suprafața (mp)	Tarla	Parcelă	Nr. topo	Observații / Referințe
1	arabil	DA	89	-	-	-	

Lungime Segmente

1) Valorile lungimilor segmentelor sunt obținute din proiecție în plan.

Punct început	X / Y	Punct sfârșit	X / Y	Lungime segment (** (m)
1	471.012,786 556.182,329	2	471.023,644 556.170,479	16.072
2	471.023,644 556.170,479	3	471.027,448 556.174,484	5.524
3	471.027,448 556.174,484	4	471.027,449 556.174,486	0.002
4	471.027,449 556.174,486	5	471.026,449 556.175,591	1.49
5	471.026,449 556.175,591	6	471.020,996 556.181,675	8.17

Punct început	X / Y	Punct sfârșit	X / Y	Lungime segment (** (m)
6	471.020,996 556.181,675	7	471.016,545 556.186,302	6.42
7	471.016,545 556.186,302	1	471.012,786 556.182,329	5.469

** Lungimile segmentelor sunt determinate în planul de proiecție Stereo 70 și sunt rotunjite la 1 milimetru.

*** Distanța dintre puncte este formată din segmente cumulate ce sunt mai mici decât valoarea 1 milimetru.

Neutilizabil în Circuitul Civil

**DATE DESPRE IMOBILUL NR. 14938**

Oficiul de Cadastru și Publicitate Imobiliară MUREȘ
Biroul de Cadastru și Publicitate Imobiliară Târgu Mureș

A. Partea I. Descrierea imobilului

TEREN Intravilan

Adresa: Loc. Corunca, Jud. Mureș

Nr. Crt	Nr cadastral Nr. topografic	Suprafața* (mp)	Observații / Referințe
A1	56018	1.991	Sector cadastral:8 Teren neimprejmuit;

B. Partea II. Proprietari și acte

Inscrieri privitoare la dreptul de proprietate și alte drepturi reale		Referințe
72297 / 30/08/2022		
Act Notarial nr. 356, din 17/02/2006 emis de NP. Rozsa Balazs;		
B1	Intabulare, drept de PROPRIETATE, dobandit prin Conventie, cota actuala 25216/121924, cota initiala 3300/11084 1) MUNTEAN LASZLO , cas cu 2) MUNTEAN ELLA , (bun comun)	A1
Act Notarial nr. 1012, din 15/05/2007 emis de NP Nagy Gabriella;		
B2	Intabulare, drept de PROPRIETATE, dobandit prin Conventie, cota actuala 7784/11084, cota initiala 7784/11084 1) MUNTEAN LASZLO , si sotia 2) MUNTEAN ELLA , (bun comun)	A1
93933 / 08/11/2022		
Act Notarial nr. 1677, din 08/11/2022 emis de NP Dobre Iuliana-Felicia;		
B3	Intabulare, drept de PROPRIETATE, dobandit prin Conventie, cota actuala 1/11, cota initiala 1/11 1) GĂZDAC ALEXANDRU-IONEL , bun propriu	A1

C. Partea III. SARCINI

Inscrieri privind dezmembramintele dreptului de proprietate, drepturi reale de garanție și sarcini	Referințe
NU SUNT	

Punct început	X / Y	Punct sfârșit	X / Y	Lungime segment (** (m)
11	471.477,772 556.641,351	12	471.454,52 556.644,599	23.478
13	471.429,76 556.648,057	14	471.411,895 556.650,552	18.038
15	471.406,341 556.652,021	16	471.397,351 556.654,4	9.299
17	471.383,951 556.657,23	18	471.369,274 556.660,33	15.001
19	471.360,328 556.661,731	20	471.377,344 556.702,795	44.45
21	471.399,055 556.698,501	22	471.414,575 556.695,432	15.821
23	471.421,236 556.693,489	24	471.443,53 556.686,985	23.223
25	471.467,53 556.679,983	26	471.488,151 556.673,968	21.48
27	471.496,284 556.671,595	28	471.494,815 556.667,875	4.0
29	471.509,023 556.663,066	30	471.509,999 556.665,541	2.66
31	471.511,693 556.669,83	32	471.514,517 556.677,238	7.928
33	471.500,309 556.682,047	34	471.498,884 556.678,309	4.0
35	471.486,456 556.681,9	36	471.464,267 556.688,311	23.097
37	471.441,423 556.694,912	38	471.419,094 556.701,363	23.242
39	471.417,285 556.701,886	40	471.395,53 556.706,049	22.15

Punct început	X / Y	Punct sfârșit	X / Y	Lungime segment (** (m)
12	471.454,52 556.644,599	13	471.429,76 556.648,057	25.0
14	471.411,895 556.650,552	15	471.406,341 556.652,021	5.745
16	471.397,351 556.654,4	17	471.383,951 556.657,23	13.696
18	471.369,274 556.660,33	19	471.360,328 556.661,731	9.055
20	471.377,344 556.702,795	21	471.399,055 556.698,501	22.132
22	471.414,575 556.695,432	23	471.421,236 556.693,489	6.939
24	471.443,53 556.686,985	25	471.467,53 556.679,983	25.001
26	471.488,151 556.673,968	27	471.496,284 556.671,595	8.472
28	471.494,815 556.667,875	29	471.509,023 556.663,066	15.0
30	471.509,999 556.665,541	31	471.511,693 556.669,83	4.611
32	471.514,517 556.677,238	33	471.500,309 556.682,047	15.0
34	471.498,884 556.678,309	35	471.486,456 556.681,9	12.936
36	471.464,267 556.688,311	37	471.441,423 556.694,912	23.779
38	471.419,094 556.701,363	39	471.417,285 556.701,886	1.883
40	471.395,53 556.706,049	1	471.373,138 556.710,333	22.798

** Lungimile segmentelor sunt determinate în planul de proiecție Stereo 70 și sunt rotunjite la 1 milimetru.

*** Distanța dintre puncte este formată din segmente cumulate ce sunt mai mici decât valoarea 1 milimetru.

**DATE DESPRE IMOBILUL NR. 14941**

Oficiul de Cadastru și Publicitate Imobiliară MUREȘ
Biroul de Cadastru și Publicitate Imobiliară Târgu Mureș

A. Partea I. Descrierea imobilului

TEREN Intravilan

Adresa: Loc. Corunca, Jud. Mureș

Nr. Crt	Nr cadastral Nr. topografic	Suprafața* (mp)	Observații / Referințe
A1	56014	950	Sector cadastral:8 Teren neimprejmuit;

B. Partea II. Proprietari și acte

Inscrieri privitoare la dreptul de proprietate și alte drepturi reale	Referințe
72299 / 30/08/2022	
Act Notarial nr. 356, din 17/02/2006 emis de NP. Rozsa Balazs;	
B1	A1
Intabulare, drept de PROPRIETATE, dobandit prin Conventie, cota actuala 3300/11084, cota initiala 3300/11084	
1) MUNTEAN LASZLO, cas cu	
2) MUNTEAN ELLA, (bun comun)	
Act Notarial nr. 1012, din 15/05/2007 emis de NP Nagy Gabriella;	
B2	A1
Intabulare, drept de PROPRIETATE, dobandit prin Conventie, cota actuala 7784/11084, cota initiala 7784/11084	
1) MUNTEAN LASZLO, si sotia	
2) MUNTEAN ELLA, (bun comun)	

C. Partea III. SARCINI .

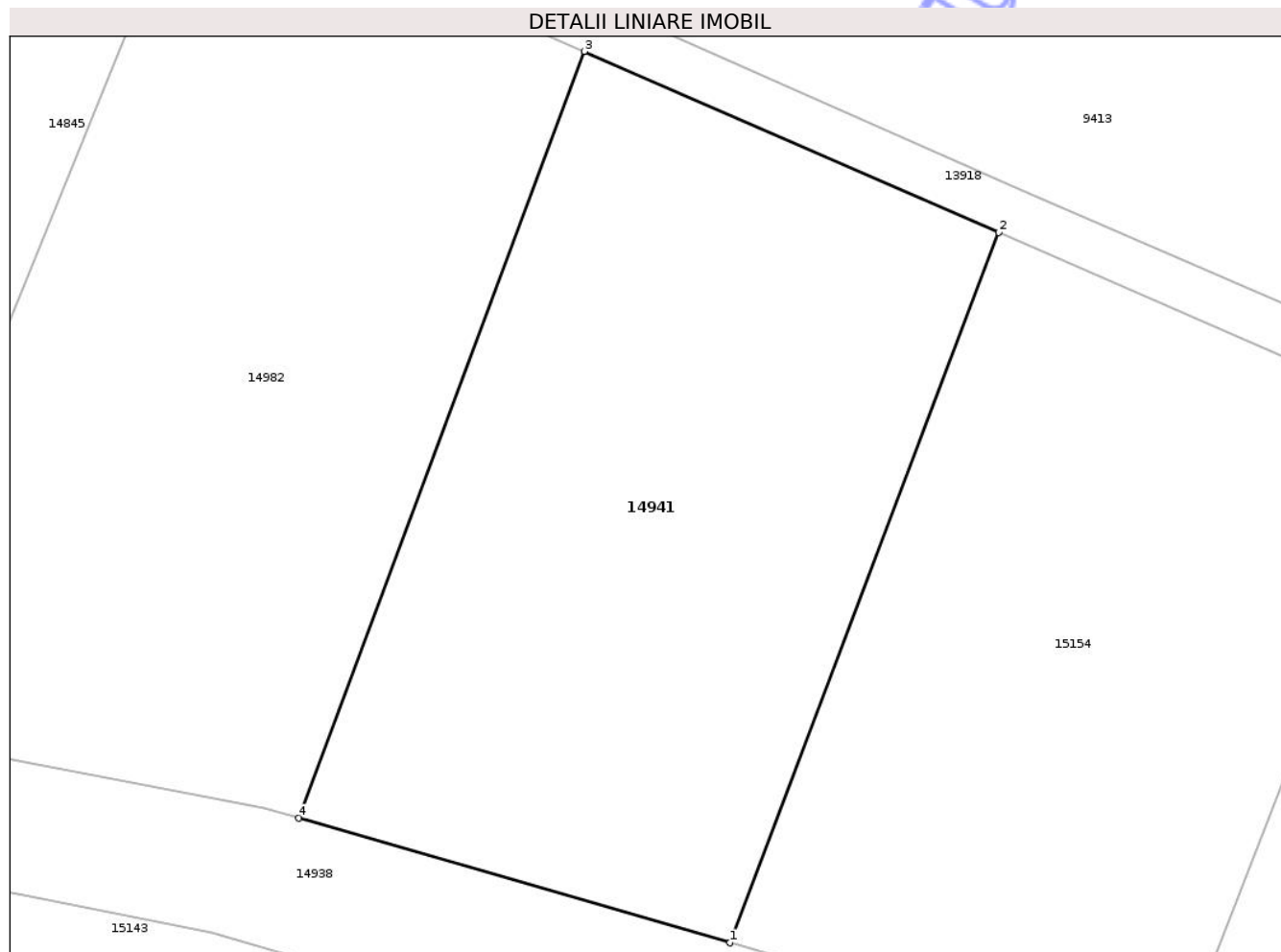
Inscrieri privind dezmembramintele dreptului de proprietate, drepturi reale de garanție și sarcini	Referințe
NU SUNT	

Anexa Nr. 1 La Partea I

Teren

Nr cadastral	Suprafața (mp)*	Observații / Referințe
56014	950	

* Suprafața este determinată în planul de proiecție Stereo 70.



Date referitoare la teren

Crt	Categorie folosință	Intra vilan	Suprafața (mp)	Tarla	Parcelă	Nr. topo	Observații / Referințe
1	arabil	DA	950	45	1292/5/6	-	

Lungime Segmente

1) Valorile lungimilor segmentelor sunt obținute din proiecție în plan.

Punct început	X / Y	Punct sfârșit	X / Y	Lungime segment (** (m)
1	471.441,423 556.694,912	2	471.455,332 556.731,665	39.297
2	471.455,332 556.731,665	3	471.433,867 556.741,025	23.417
3	471.433,867 556.741,025	4	471.419,094 556.701,363	42.324
4	471.419,094 556.701,363	1	471.441,423 556.694,912	23.242

** Lungimile segmentelor sunt determinate în planul de proiecție Stereo 70 și sunt rotunjite la 1 milimetru.

*** Distanţa dintre puncte este formată din segmente cumulate ce sunt mai mici decât valoarea 1 milimetru.

Neutilizabil în Circuitul
Civil

**DATE DESPRE IMOBILUL NR. 14936**

Oficiul de Cadastru și Publicitate Imobiliară MUREȘ
Biroul de Cadastru și Publicitate Imobiliară Târgu Mureș

A. Partea I. Descrierea imobilului

TEREN Intravilan

Adresa: Loc. Corunca, Str Luminii, Nr. 10, Jud. Mureș

Nr. Crt	Nr cadastral Nr. topografic	Suprafața* (mp)	Observații / Referințe
A1	56020	729	Sector cadastral:7 Teren neimprejmuit;

Construcții

Crt	Nr cadastral Nr. topografic	Adresa	Observații / Referințe
A1.1	56020-C1	Loc. Corunca, Str Luminii, Nr. 10, Jud. Mureș	Nr. niveluri:3; S. construita la sol:82 mp; Casa de locuit, in regim de inaltime D+P+1E, edificata in anul 2024, fundatie de beton, pereti de caramida, acoperita cu tigla, fiind compusa din: -La demisol: 1 garaj si spatiu tehnic; -La parter: 1 hol de acces, 1 bucatarie + loc de luat masa, 1 living, 1 baie, 1 casa scarii, 1 terasa; -La etajul 1: 1 hol, 1 casa scarii, 3 dormitoare, 1 baie, 2 balcoane; Suprafata utila - 119.3mp

B. Partea II. Proprietari și acte

Inscrieri privitoare la dreptul de proprietate și alte drepturi reale		Referințe
85540 / 03/10/2024		
Act Notarial nr. 1278, din 02/10/2024 emis de Tinca Tudor;		
B8	Intabulare, drept de PROPRIETATE, dobandit prin Conventie, cota actuala 1/1, cota initiala 1/1 1) POP FLAVIUS 2) POP ALEXANDRA-MĂDĂLINA, bun comun	A1, A1.1

C. Partea III. SARCINI .

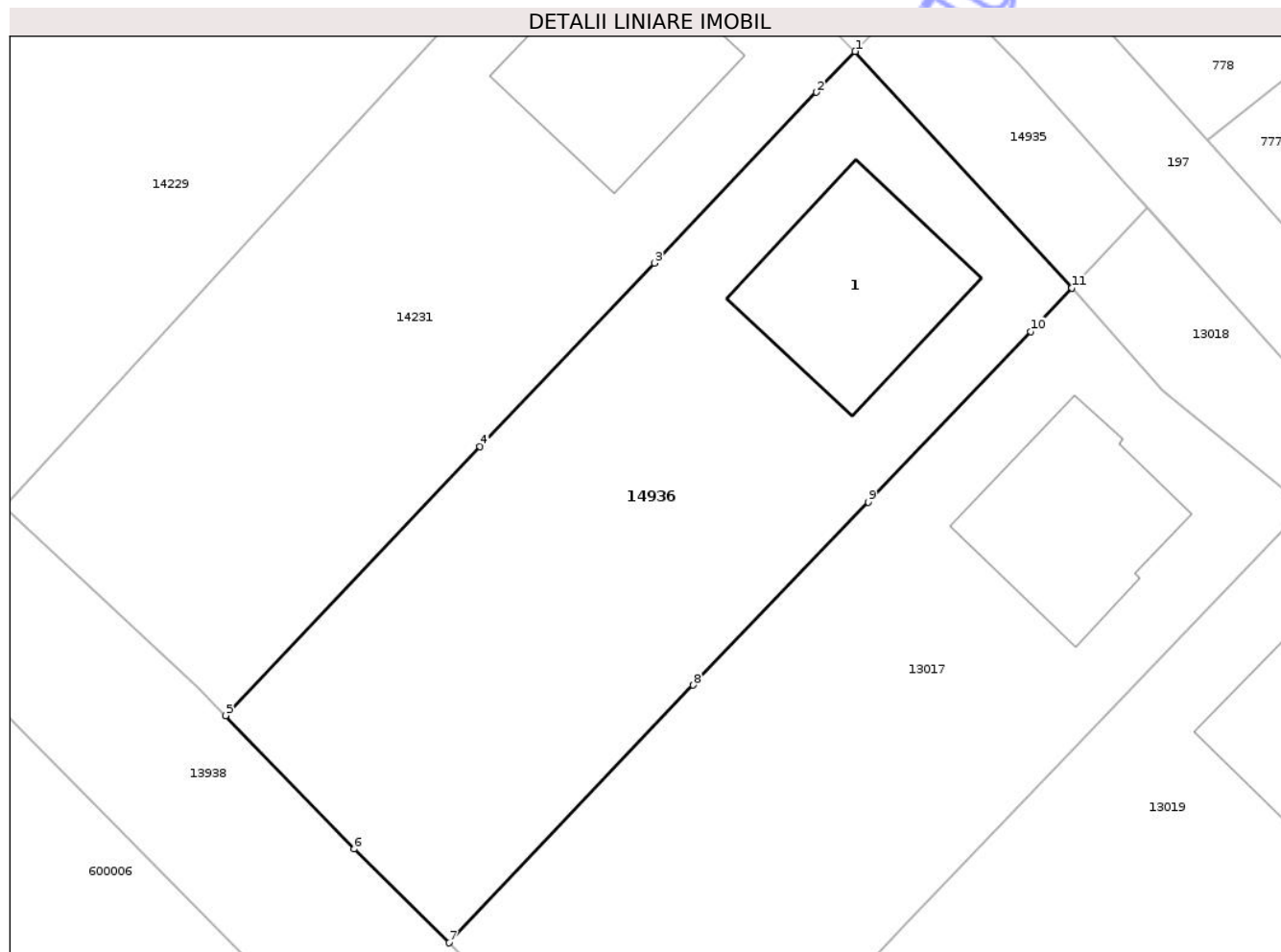
Inscrieri privind dezmembramintele dreptului de proprietate, drepturi reale de garanție și sarcini	Referințe
NU SUNT	

Anexa Nr. 1 La Partea I

Teren

Nr cadastral	Suprafața (mp)*	Observații / Referințe
56020	729	

* Suprafața este determinată în planul de proiecție Stereo 70.



Date referitoare la teren

Crt	Categorie folosință	Intra vilan	Suprafața (mp)	Tarla	Parcelă	Nr. topo	Observații / Referințe
1	curti constructii	DA	729	-	-	-	

Date referitoare la construcții

Crt	Număr	Destinație construcție	Supraf. (mp)	Situație juridică	Observații / Referințe
A1.1	56020-C1	construcții de locuințe	82	Cu acte	Nr. niveluri:3; S. construita la sol:82 mp; Casa de locuit, în regim de înălțime D+P+1E, edificată în anul 2024, fundație de beton, pereți de cărămidă, acoperită cu țiglă, fiind compusă din: -La demisol: 1 garaj și spațiu tehnic; -La parter: 1 hol de acces, 1 bucatărie + loc de luat masă, 1 living, 1 baie, 1 casa scării, 1 terasă; -La etajul 1: 1 hol, 1 casa scării, 3 dormitoare, 1 baie, 2 balcoane; Suprafața utilă - 119.3mp

Lungime Segmente

1) Valorile lungimilor segmentelor sunt obținute din proiecție în plan.

Punct început	X / Y	Punct sfârșit	X / Y	Lungime segment (** (m)
1	471.012,786 556.182,329	2	471.010,85 556.180,282	2.817
2	471.010,85 556.180,282	3	471.002,732 556.171,726	11.794
3	471.002,732 556.171,726	4	470.993,974 556.162,541	12.691
4	470.993,974 556.162,541	5	470.981,227 556.149,075	18.542
5	470.981,227 556.149,075	6	470.987,676 556.142,395	9.285
6	470.987,676 556.142,395	7	470.992,414 556.137,697	6.672
7	470.992,414 556.137,697	8	471.004,671 556.150,596	17.794
8	471.004,671 556.150,596	9	471.013,446 556.159,765	12.691
9	471.013,446 556.159,765	10	471.021,58 556.168,305	11.794
10	471.021,58 556.168,305	11	471.023,644 556.170,479	2.998
11	471.023,644 556.170,479	1	471.012,786 556.182,329	16.072

** Lungimile segmentelor sunt determinate în planul de proiecție Stereo 70 și sunt rotunjite la 1 milimetru.

*** Distanța dintre puncte este formată din segmente cumulate ce sunt mai mici decât valoarea 1 milimetru.

**DATE DESPRE IMOBILUL NR. 14944**

Oficiul de Cadastru și Publicitate Imobiliară MUREȘ
Biroul de Cadastru și Publicitate Imobiliară Târgu Mureș

A. Partea I. Descrierea imobilului

TEREN Extravilan

Adresa: Jud. Mureș

Nr. Crt	Nr cadastral Nr. topografic	Suprafața* (mp)	Observații / Referințe
A1	56011	3.704	Sector cadastral:3 Teren neimprejmuit;

B. Partea II. Proprietari și acte

Inscrieri privitoare la dreptul de proprietate și alte drepturi reale	Referințe
61527 / 20/07/2022	
Act Normativ nr. Legea 17/2014, din 07/03/2014 emis de Parlamentul Romaniei;	
B1	Imobil aflat sub incidenta art.3 alin.(1) din Legea 17/2014
	A1
44972 / 19/05/2023	
Act Notarial nr. 1915, din 17/05/2023 emis de N.P. HOLBACH ANNA-MARIA;	
B2	Intabulare, drept de PROPRIETATE, dobandit prin Conventie, cota actuala 100/3704, cota initiala 100/3704
	1) KISS SANDOR-KAROLY, si sotia
	2) KISS KINCISO-CSILLA, (bun comun)
	A1
50331 / 07/06/2023	
Act Notarial nr. 2206, din 06/06/2023 emis de N.P. HOLBACH ANNA-MARIA;	
B3	Intabulare, drept de PROPRIETATE, dobandit prin Conventie, cota actuala 3604/3704, cota initiala 3604/3704
	1) KISS SANDOR-KAROLY, si sotia
	2) KISS KINCISO-CSILLA, (bun comun)
	A1

C. Partea III. SARCINI

Inscrieri privind dezmembramintele dreptului de proprietate, drepturi reale de garanție și sarcini	Referințe
NU SUNT	

Punct început	X / Y	Punct sfârșit	X / Y	Lungime segment (** (m)
6	471.552,134 558.346,221	7	471.588,154 558.431,125	92.229
7	471.588,154 558.431,125	8	471.570,423 558.435,801	18.337
8	471.570,423 558.435,801	1	471.532,136 558.345,553	98.034

** Lungimile segmentelor sunt determinate în planul de proiecție Stereo 70 și sunt rotunjite la 1 milimetru.

*** Distanța dintre puncte este formată din segmente cumulate ce sunt mai mici decât valoarea 1 milimetru.

Neutilizabil în Circuitul Civil

**DATE DESPRE IMOBILUL NR. 14945**

Oficiul de Cadastru și Publicitate Imobiliară MUREȘ
Biroul de Cadastru și Publicitate Imobiliară Târgu Mureș

A. Partea I. Descrierea imobilului

TEREN Intravilan

Adresa: Loc. Bozeni, Str Bodoni Sandor, Nr. 43, Jud. Mureș

Nr. Crt	Nr cadastral Nr. topografic	Suprafața* (mp)	Observații / Referințe
A1	56010	1.592	Sector cadastral:15 Teren imprejmuit;

Construcții

Crt	Nr cadastral Nr. topografic	Adresa	Observații / Referințe
A1.1	56010-C1	Loc. Bozeni, Str Bodoni Sandor, Nr. 43, Jud. Mureș	Nr. niveluri:1; S. construita la sol:81 mp; S. construita desfasurata:81 mp; Casa de locuit, regim P, compusa din: 2 camere, 1 bucatarie, 1 baie, 1 bucatarie de vara
A1.2	56010-C2	Loc. Bozeni, Str Bodoni Sandor, Nr. 43, Jud. Mureș	Nr. niveluri:1; S. construita la sol:47 mp; S. construita desfasurata:47 mp; Anexa gospodareasca

B. Partea II. Proprietari și acte

Inscrieri privitoare la dreptul de proprietate și alte drepturi reale		Referințe
107695 / 20/12/2022		
Act Notarial nr. 6161, din 19/12/2022 emis de N.P. HOLBACH ANNA-MARIA;		
B1	Intabulare, drept de PROPRIETATE, dobandit prin Conventie, cota actuala 1/2, cota initiala 1/2 1) BODONI ISTVAN , si sotia 2) BODONI EDITH , (bun comun)	A1, A1.1, A1.2
B2	Intabulare, drept de PROPRIETATE, dobandit prin Conventie, cota actuala 1/2, cota initiala 1/2 1) BODONI ERNEST , si sotia 2) BODONI MARGIT , (bun comun)	A1, A1.1, A1.2

C. Partea III. SARCINI

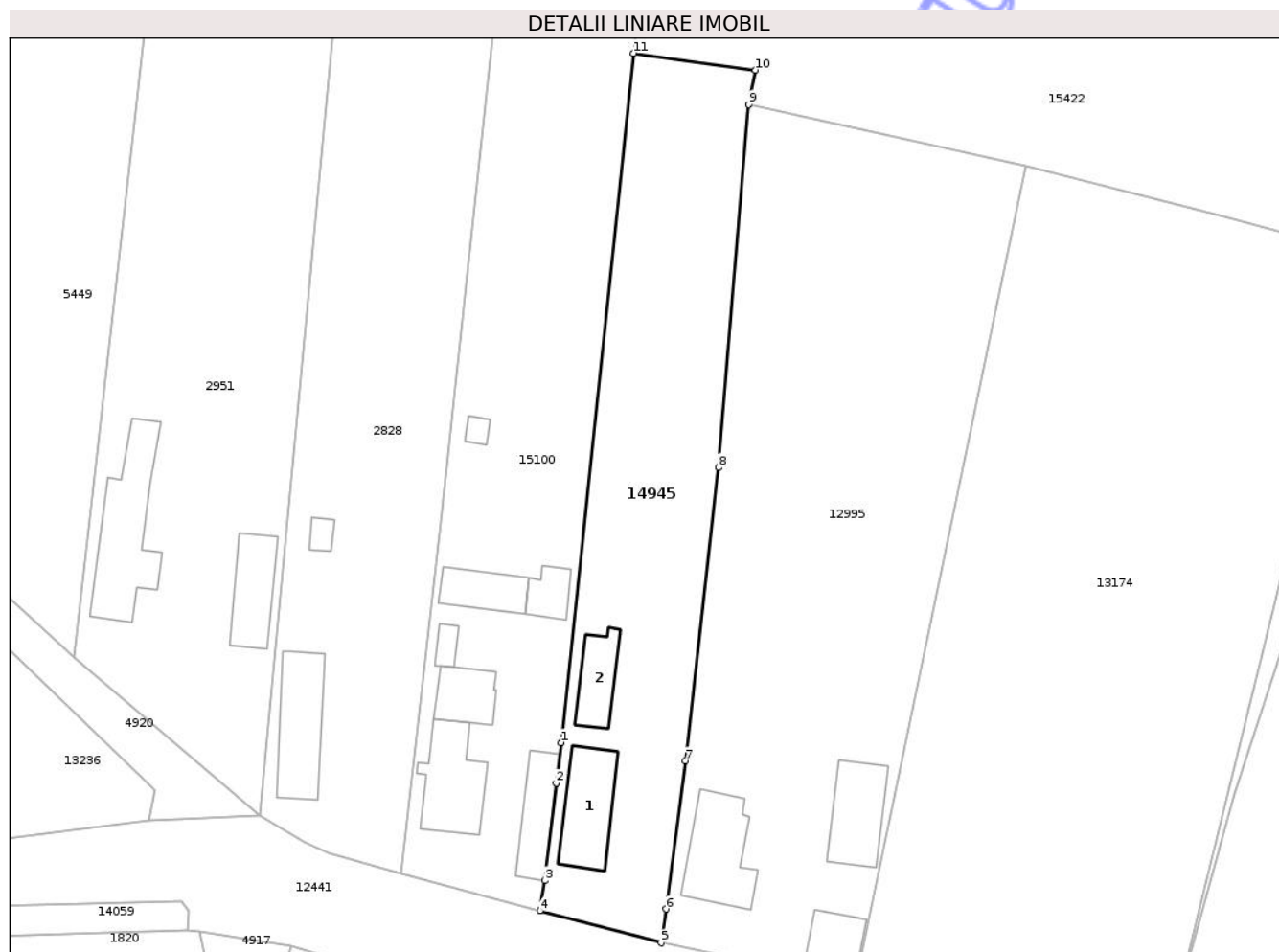
Inscrieri privind dezmembramintele dreptului de proprietate, drepturi reale de garanție și sarcini		Referințe
107695 / 20/12/2022		
Act Notarial nr. 6161, din 19/12/2022 emis de N.P. HOLBACH ANNA-MARIA;		
C1	Intabulare, drept de UZUFRACTVIAGER 1) BODONI GHIZELA	A1, A1.1, A1.2

Anexa Nr. 1 La Partea I

Teren

Nr cadastral	Suprafața (mp)*	Observații / Referințe
56010	1.592	

* Suprafața este determinată în planul de proiecție Stereo 70.



Date referitoare la teren

Crt	Categorie folosință	Intra vilan	Suprafața (mp)	Tarla	Parcelă	Nr. topo	Observații / Referințe
1	curți constructii	DA	500	51	83	-	
2	arabil	DA	692	51	83/1	-	
3	vie	DA	400	51	83/2	-	

Date referitoare la construcții

Crt	Număr	Destinație construcție	Supraf. (mp)	Situație juridică	Observații / Referințe
A1.1	56010-C1	construcții de locuințe	81	Cu acte	Nr. niveluri:1; S. construita la sol:81 mp; S. construita desfasurata:81 mp; Casa de locuit, regim P, compusa din: 2 camere, 1 bucatarie, 1 baie, 1 bucatarie de vara
A1.2	56010-C2	construcții anexa	47	Cu acte	Nr. niveluri:1; S. construita la sol:47 mp; S. construita desfasurata:47 mp; Anexa gospodareasca

Lungime Segmente

1) Valorile lungimilor segmentelor sunt obținute din proiecție în plan.

Punct început	X / Y	Punct sfârșit	X / Y	Lungime segment (** (m)
---------------	-------	---------------	-------	-------------------------

Punct început	X / Y	Punct sfârșit	X / Y	Lungime segment (** (m)
1	474.506,927 559.316,968	2	474.506,306 559.312,082	4.925
2	474.506,306 559.312,082	3	474.504,933 559.300,283	11.879
3	474.504,933 559.300,283	4	474.504,338 559.296,616	3.715
4	474.504,338 559.296,616	5	474.519,016 559.292,748	15.179
5	474.519,016 559.292,748	6	474.519,649 559.296,823	4.124
6	474.519,649 559.296,823	7	474.521,963 559.314,755	18.081
7	474.521,963 559.314,755	8	474.525,938 559.350,265	35.732
8	474.525,938 559.350,265	9	474.529,627 559.394,19	44.08
9	474.529,627 559.394,19	10	474.530,439 559.398,379	4.267
10	474.530,439 559.398,379	11	474.515,658 559.400,403	14.919
11	474.515,658 559.400,403	1	474.506,927 559.316,968	83.891

** Lungimile segmentelor sunt determinate în planul de proiecție Stereo 70 și sunt rotunjite la 1 milimetru.

*** Distanța dintre puncte este formată din segmente cumulate ce sunt mai mici decât valoarea 1 milimetru.



DATE DESPRE IMOBILUL NR. 14946

Oficiul de Cadastru și Publicitate Imobiliară MUREȘ
Biroul de Cadastru și Publicitate Imobiliară Târgu Mureș

A. Partea I. Descrierea imobilului

TEREN Necunoscut

Adresa: Loc. Corunca, Jud. Mureș, Intravilan Loc. Corunca

Nr. Crt.	Nr cadastral Nr. topografic	Suprafața* (mp)	Observații / Referințe
A1	56009	7.995	Sector cadastral:6 Teren neimprejmuit;

B. Partea II. Proprietari și acte

Inscrieri privitoare la dreptul de proprietate și alte drepturi reale	Referințe
75066 / 07/09/2022	
Act Notarial nr. 1626, din 26/07/2018 emis de NP Danci Baziotis Petru Pavel;	
B2	Intabulare, drept de PROPRIETATE, dobandit prin Conventie, cota actuala 1120/7995, cota initiala 1120/7995 1) "GABRIEL CNC" S.R.L., CIF:999999999999 OBSERVATII: pozitie transcrisa din CF 50459/Corunca, inscrisa prin incheierea nr. 51482 din 27/07/2018;
B6	Intabulare, drept de PROPRIETATE, dobandit prin Conventie, cota actuala 1148/7995, cota initiala 1148/7995 1) "GABRIEL CNC" S.R.L., CIF:999999999999 OBSERVATII: pozitie transcrisa din CF 50460/Corunca, inscrisa prin incheierea nr. 51485 din 27/07/2018;
B10	Intabulare, drept de PROPRIETATE, dobandit prin Conventie, cota actuala 655/7995, cota initiala 655/7995 1) "GABRIEL CNC" S.R.L., CIF:999999999999 OBSERVATII: pozitie transcrisa din CF 51318/Corunca, inscrisa prin incheierea nr. 51492 din 27/07/2018;
B15	Intabulare, drept de PROPRIETATE, dobandit prin Conventie, cota actuala 1200/7995, cota initiala 1200/7995 1) "GABRIEL CNC" S.R.L., CIF:999999999999 OBSERVATII: pozitie transcrisa din CF 51322/Corunca, inscrisa prin incheierea nr. 51488 din 27/07/2018;
B19	Intabulare, drept de PROPRIETATE, dobandit prin Conventie, cota actuala 582/7995, cota initiala 582/7995 1) "GABRIEL CNC" S.R.L., CIF:999999999999 OBSERVATII: pozitie transcrisa din CF 51323/Corunca, inscrisa prin incheierea nr. 51501 din 27/07/2018;
B24	Intabulare, drept de PROPRIETATE, dobandit prin Conventie, cota actuala 792/7995, cota initiala 792/7995 1) "GABRIEL CNC" S.R.L., CIF:999999999999 OBSERVATII: pozitie transcrisa din CF 51328/Corunca, inscrisa prin incheierea nr. 51505 din 27/07/2018;
B28	Intabulare, drept de PROPRIETATE, dobandit prin Conventie, cota actuala 1526/7995, cota initiala 1526/7995 1) "GABRIEL CNC" S.R.L., CIF:999999999999 OBSERVATII: pozitie transcrisa din CF 51329/Corunca, inscrisa prin incheierea nr. 51495 din 27/07/2018;
B31	Intabulare, drept de PROPRIETATE, dobandit prin Conventie, cota actuala 972/7995, cota initiala 972/7995 1) "GABRIEL CNC" S.R.L., CIF:999999999999 OBSERVATII: pozitie transcrisa din CF 51336/Corunca, inscrisa prin incheierea nr. 51497 din 27/07/2018;

C. Partea III. SARCINI

Inscrieri privind dezmembramintele dreptului de proprietate, drepturi reale de garanție și sarcini	Referințe
51039 / 08/06/2023	
Act Notarial nr. 909, din 08/06/2023 emis de N.P. Danci Baziotis Petru Pavel (CONTR. CONSTIT. DR. TRECERE);	
C1	Se noteaza drept de trecere cu piciorul si autovehiculul in favoarea imobilului inscris in CFE 51342 Corunca

Punct început	X / Y	Punct sfârșit	X / Y	Lungime segment (** (m)
9	469.779,299 556.839,146	10	469.757,233 556.857,205	28.514
11	469.752,352 556.850,856	12	469.737,336 556.831,619	24.404
13	469.739,792 556.828,825	14	469.730,01 556.817,468	14.989
15	469.726,601 556.813,541	16	469.722,103 556.809,014	6.382
17	469.711,532 556.797,736	18	469.704,817 556.787,897	11.912
19	469.701,559 556.783,0	20	469.747,079 556.777,886	45.806
21	469.769,91 556.775,931	22	469.781,11 556.774,972	11.241
23	469.798,736 556.772,217	24	469.808,042 556.770,762	9.419
25	469.823,404 556.763,188	26	469.850,898 556.749,633	30.654
27	469.861,859 556.744,229	28	469.874,363 556.738,938	13.577
29	469.876,883 556.733,057	1	469.886,817 556.728,388	10.977

Punct început	X / Y	Punct sfârșit	X / Y	Lungime segment (** (m)
10	469.757,233 556.857,205	11	469.752,352 556.850,856	8.008
12	469.737,336 556.831,619	13	469.739,792 556.828,825	3.72
14	469.730,01 556.817,468	15	469.726,601 556.813,541	5.2
16	469.722,103 556.809,014	17	469.711,532 556.797,736	15.458
18	469.704,817 556.787,897	19	469.701,559 556.783,0	5.882
20	469.747,079 556.777,886	21	469.769,91 556.775,931	22.915
22	469.781,11 556.774,972	23	469.798,736 556.772,217	17.84
24	469.808,042 556.770,762	25	469.823,404 556.763,188	17.128
26	469.850,898 556.749,633	27	469.861,859 556.744,229	12.221
28	469.874,363 556.738,938	29	469.876,883 556.733,057	6.398

** Lungimile segmentelor sunt determinate în planul de proiecție Stereo 70 și sunt rotunjite la 1 milimetru.

*** Distanța dintre puncte este formată din segmente cumulate ce sunt mai mici decât valoarea 1 milimetru.

**DATE DESPRE IMOBILUL NR. 14947**

Oficiul de Cadastru și Publicitate Imobiliară MUREȘ
Biroul de Cadastru și Publicitate Imobiliară Târgu Mureș

A. Partea I. Descrierea imobilului

TEREN Intravilan

Adresa: Loc. Bozeni, Str Bodoni Sandor, Nr. 56, Jud. Mureș

Nr. Crt	Nr cadastral Nr. topografic	Suprafața* (mp)	Observații / Referințe
A1	56007	518	Sector cadastral:16 Teren neimprejmuit;

B. Partea II. Proprietari și acte

Inscrieri privitoare la dreptul de proprietate și alte drepturi reale	Referințe
81898 / 29/09/2022	
Act Notarial nr. 1607, din 28/09/2022 emis de Nagy Szilard Istvan;	
B1	A1
Intabulare, drept de PROPRIETATE, dobandit prin Conventie, cota actuala 1/1, cota initiala 1/1 1) KISS CSABA, (bun propriu)	

C. Partea III. SARCINI .

Inscrieri privind dezmembramintele dreptului de proprietate, drepturi reale de garanție și sarcini	Referințe
NU SUNT	

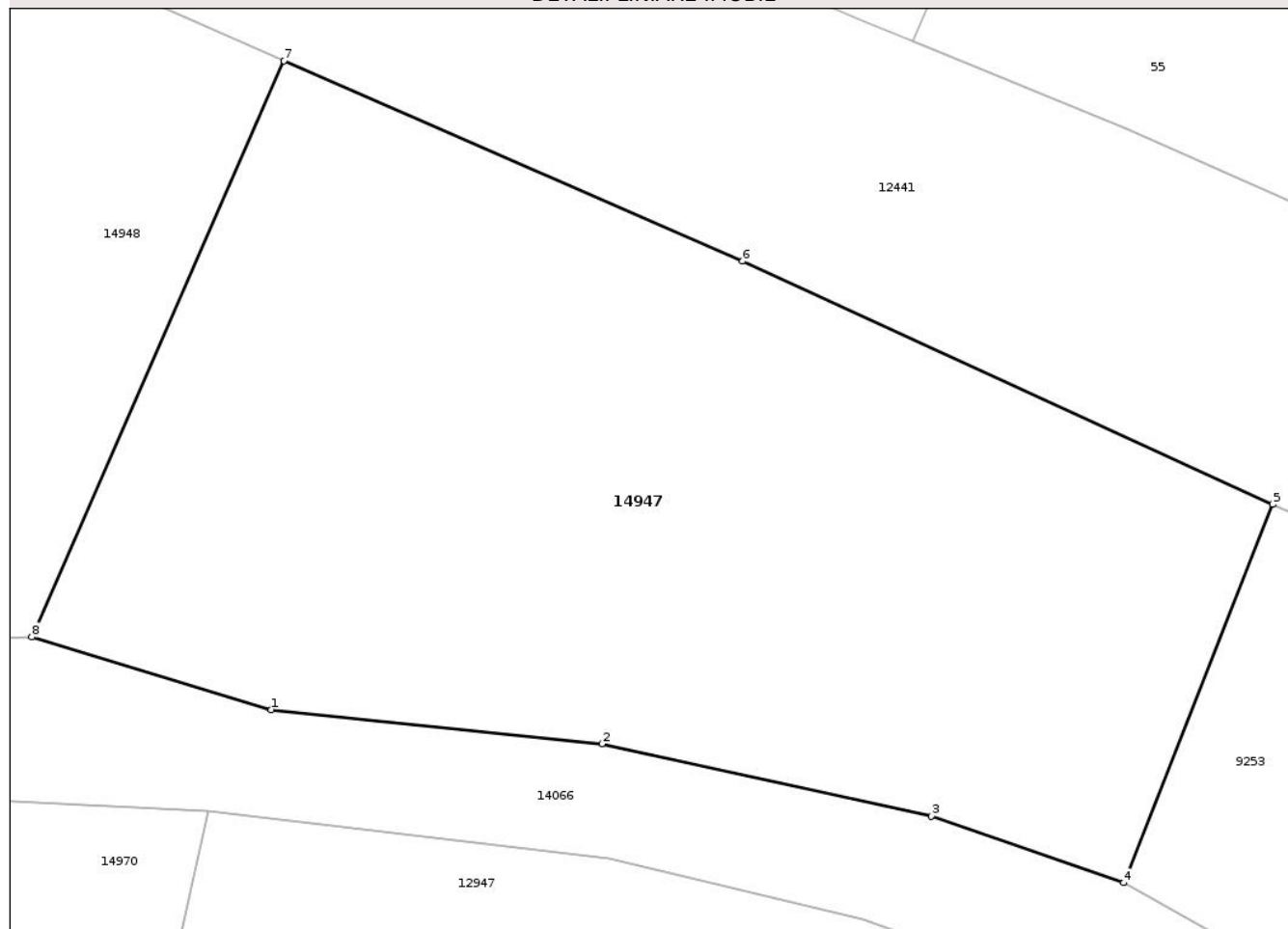
Anexa Nr. 1 La Partea I

Teren

Nr cadastral	Suprafața (mp)*	Observații / Referințe
56007	518	

* Suprafața este determinată în planul de proiecție Stereo 70.

DETALII LINIARE IMOBIL



Date referitoare la teren

Crt	Categorie folosință	Intravilan	Suprafața (mp)	Tarla	Parcelă	Nr. topo	Observații / Referințe
1	curți constructii	DA	12	-	-	-	
2	arabil	DA	506	-	-	-	

Lungime Segmente

1) Valorile lungimilor segmentelor sunt obținute din proiecție în plan.

Punct început	X / Y	Punct sfârșit	X / Y	Lungime segment (** (m)
1	475.281,941 558.913,269	2	475.292,0 558.912,231	10.112
2	475.292,0 558.912,231	3	475.302,018 558.910,04	10.255
3	475.302,018 558.910,04	4	475.307,873 558.908,012	6.196
4	475.307,873 558.908,012	5	475.312,403 558.919,513	12.361

Punct început	X / Y	Punct sfârșit	X / Y	Lungime segment (** (m)
5	475.312,403 558.919,513	6	475.296,28 558.926,9	17.735
6	475.296,28 558.926,9	7	475.282,318 558.932,995	15.234
7	475.282,318 558.932,995	8	475.274,651 558.915,486	19.114
8	475.274,651 558.915,486	1	475.281,941 558.913,269	7.62

** Lungimile segmentelor sunt determinate în planul de proiecție Stereo 70 și sunt rotunjite la 1 milimetru.

*** Distanța dintre puncte este formată din segmente cumulate ce sunt mai mici decât valoarea 1 milimetru.

Neutilizabil în Circuitul Civil

**DATE DESPRE IMOBILUL NR. 14948**

Oficiul de Cadastru și Publicitate Imobiliară MUREȘ
Biroul de Cadastru și Publicitate Imobiliară Târgu Mureș

A. Partea I. Descrierea imobilului

TEREN Intravilan

Adresa: Loc. Bozeni, Str Bodoni Sandor, Nr. 54, Jud. Mureș

Nr. Crt	Nr cadastral Nr. topografic	Suprafața* (mp)	Observații / Referințe
A1	56006	749	Sector cadastral:16 Teren imprejmuit;

Construcții

Crt	Nr cadastral Nr. topografic	Adresa	Observații / Referințe
A1.1	56006-C1	Loc. Bozeni, Str Bodoni Sandor, Nr. 54, Jud. Mureș	Nr. niveluri:2; S. construita la sol:87 mp; S. construita desfasurata:100 mp; Casa de locuit, cu regim de inaltime S+P, fundatie din grinzi de lemn, pereti din pamant, acoperis tip sarpanta din lemn, invelitoare din tigle, compusa din: La subsol: 1 pivnita. La parter: 2 camere, 1 bucatarie, 1 veranda, 1 bucatarie de vara. Constructia nu are certificat de performanta energetica.

B. Partea II. Proprietari și acte

Inscrieri privitoare la dreptul de proprietate și alte drepturi reale	Referințe
81893 / 29/09/2022	
Act Notarial nr. 1608, din 28/09/2022 emis de Nagy Szilard Istvan;	
B1 Intabulare, drept de PROPRIETATE, dobandit prin Conventie, cota actuala 1/1, cota initiala 1/1 1) ZAJZON NORBERT-SZABOLCS, (bun propriu)	A1, A1.1

C. Partea III. SARCINI .

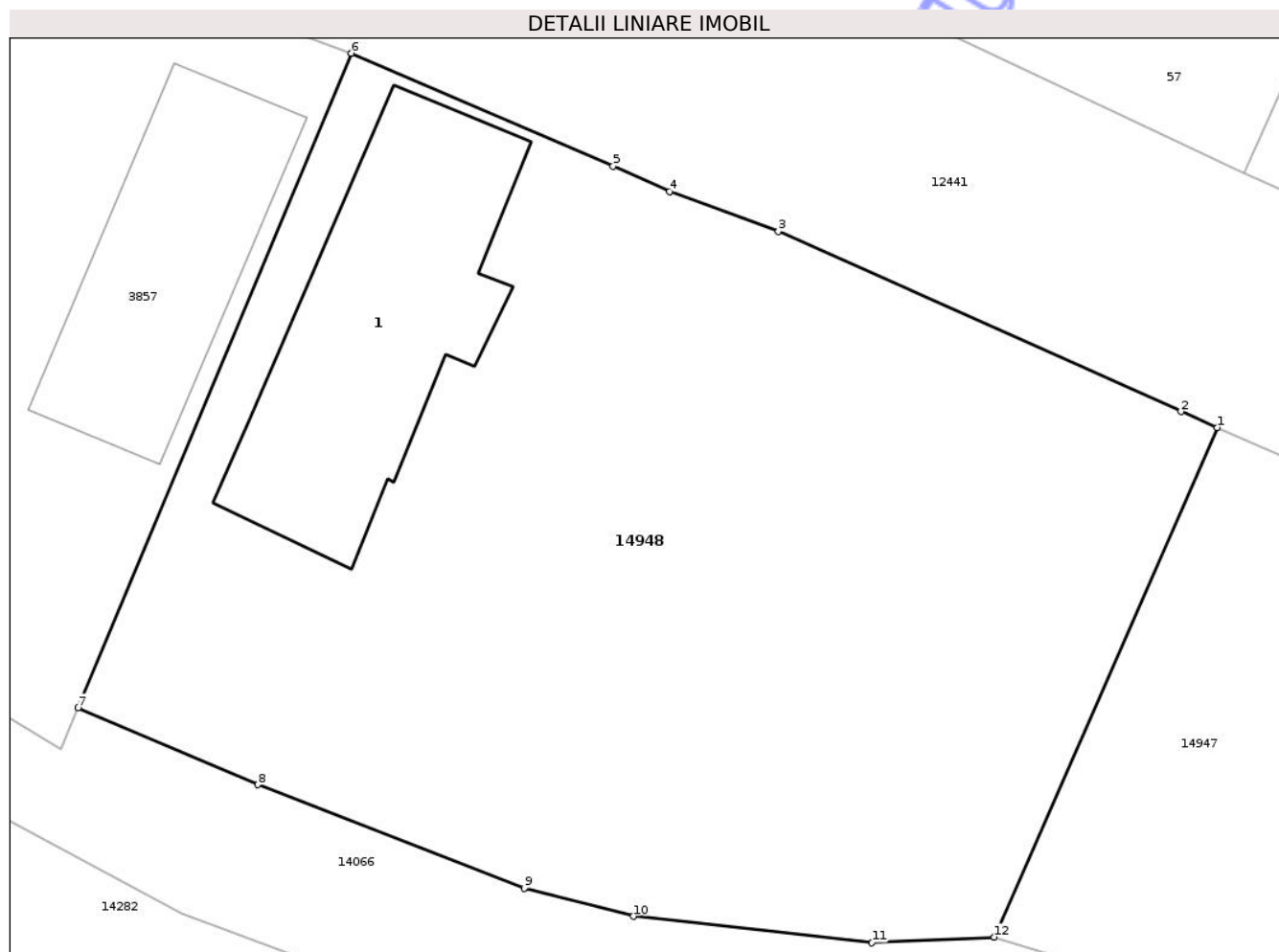
Inscrieri privind dezmembramintele dreptului de proprietate, drepturi reale de garanție și sarcini	Referințe
NU SUNT	

Anexa Nr. 1 La Partea I

Teren

Nr cadastral	Suprafața (mp)*	Observații / Referințe
56006	749	

* Suprafața este determinată în planul de proiecție Stereo 70.



Date referitoare la teren

Crt	Categorie folosință	Intra vilan	Suprafața (mp)	Tarla	Parcelă	Nr. topo	Observații / Referințe
1	curți constructii	DA	749	-	-	-	

Date referitoare la construcții

Crt	Număr	Destinație construcție	Supraf. (mp)	Situație juridică	Observații / Referințe
A1.1	56006-C1	construcții de locuințe	Din acte: 86 Masurata: 87	Cu acte	Nr. niveluri:2; S. construita la sol:87 mp; S. construita desfasurata:100 mp; Casa de locuit, cu regim de inaltime S+P, fundatie din grinzi de lemn, pereti din pamant, acoperis tip sarpanta din lemn, invelitoare din tigle, compusa din: La subsol: 1 pivnita. La parter: 2 camere, 1 bucatarie, 1 veranda, 1 bucatarie de vara. Constructia nu are certificat de performanta energetica.

Lungime Segmente

1) Valorile lungimilor segmentelor sunt obținute din proiecție în plan.

Punct început	X / Y	Punct sfârșit	X / Y	Lungime segment (** (m)
---------------	-------	---------------	-------	-------------------------

Punct început	X / Y	Punct sfârșit	X / Y	Lungime segment (** (m)
1	475.282,318 558.932,995	2	475.281,07 558.933,54	1.362
2	475.281,07 558.933,54	3	475.267,22 558.939,73	15.17
3	475.267,22 558.939,73	4	475.263,48 558.941,1	3.983
4	475.263,48 558.941,1	5	475.261,54 558.941,98	2.13
5	475.261,54 558.941,98	6	475.252,531 558.945,856	9.807
6	475.252,531 558.945,856	7	475.243,135 558.923,358	24.381
7	475.243,135 558.923,358	8	475.249,317 558.920,72	6.721
8	475.249,317 558.920,72	9	475.258,478 558.917,165	9.827
9	475.258,478 558.917,165	10	475.262,233 558.916,197	3.878
10	475.262,233 558.916,197	11	475.270,44 558.915,285	8.258
11	475.270,44 558.915,285	12	475.274,651 558.915,486	4.216
12	475.274,651 558.915,486	1	475.282,318 558.932,995	19.114

** Lungimile segmentelor sunt determinate în planul de proiecție Stereo 70 și sunt rotunjite la 1 milimetru.

*** Distanța dintre puncte este formată din segmente cumulate ce sunt mai mici decât valoarea 1 milimetru.

**DATE DESPRE IMOBILUL NR. 14949**

Oficiul de Cadastru și Publicitate Imobiliară MUREȘ
Biroul de Cadastru și Publicitate Imobiliară Târgu Mureș

A. Partea I. Descrierea imobilului

TEREN Intravilan

Adresa: Loc. Corunca, Jud. Mureș

Nr. Crt	Nr cadastral Nr. topografic	Suprafața* (mp)	Observații / Referințe
A1	56005	43	Sector cadastral:4 Teren neimprejmuit;

B. Partea II. Proprietari și acte

Inscrieri privitoare la dreptul de proprietate și alte drepturi reale	Referințe
64074 / 29/07/2022	
Act Administrativ nr. 43, din 26/05/2022 emis de COMUNA CORUNCA (act administrativ nr 5065 din 03.06.2022, emis de Comuna Corunca, documentatia cadastrala avizata de catre OCPI Mures.);	
B1	A1
Intabulare, drept de PROPRIETATE, dobandit prin Lege, cota actuala 1/1, cota initiala 1/1	
1) COMUNA CORUNCA, CIF:16410414, (domeniu public)	

C. Partea III. SARCINI .

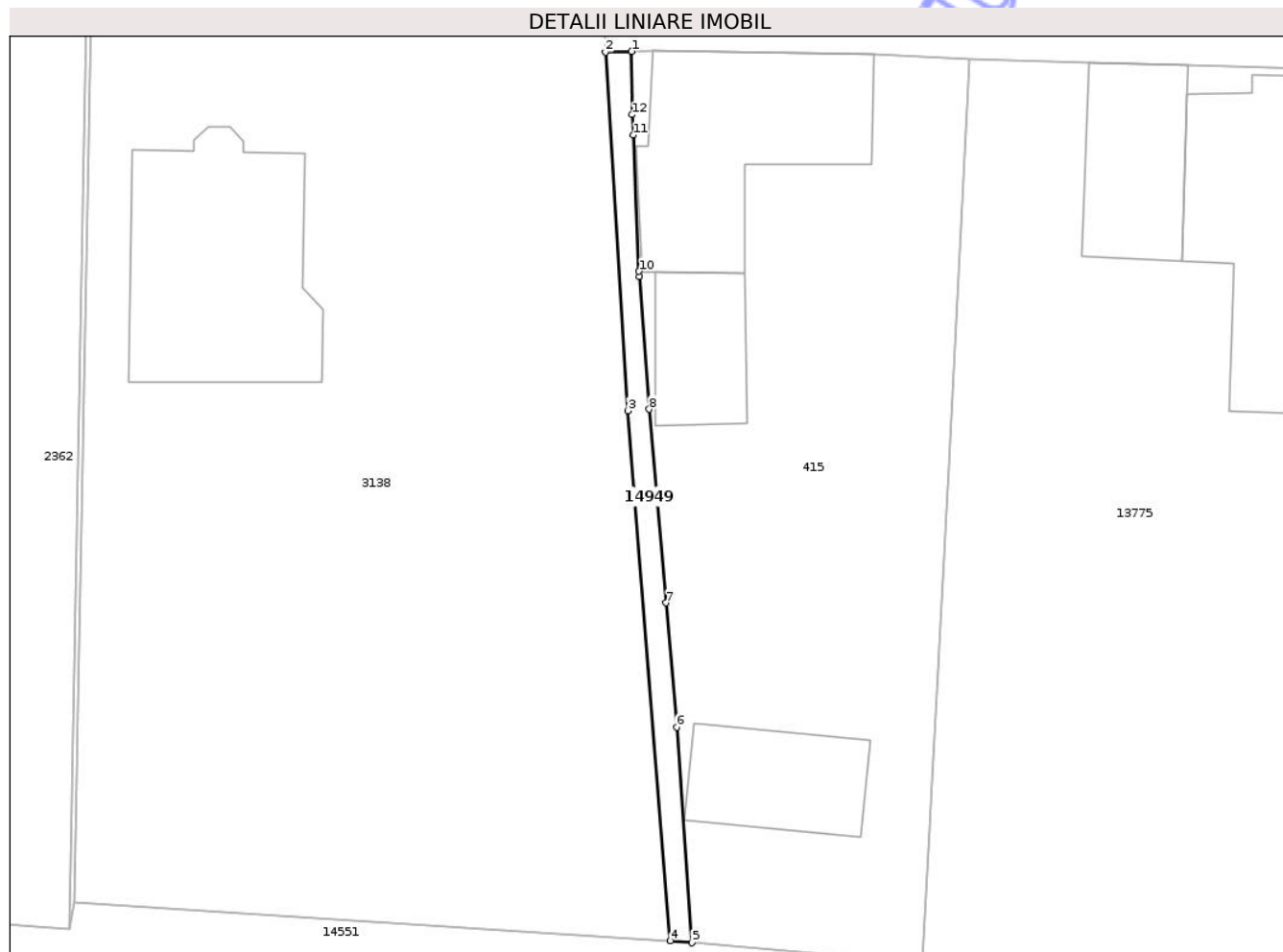
Inscrieri privind dezmembramintele dreptului de proprietate, drepturi reale de garanție și sarcini	Referințe
NU SUNT	

Anexa Nr. 1 La Partea I

Teren

Nr cadastral	Suprafața (mp)*	Observații / Referințe
56005	43	

* Suprafața este determinată în planul de proiecție Stereo 70.



Date referitoare la teren

Crt	Categorie folosință	Intravilan	Suprafața (mp)	Tarla	Parcelă	Nr. topo	Observații / Referințe
1	ape curgătoare	DA	43	-	-	-	canal

Lungime Segmente

1) Valorile lungimilor segmentelor sunt obținute din proiecție în plan.

Punct început	X / Y	Punct sfârșit	X / Y	Lungime segment (** (m)
1	470.613,787 557.736,768	2	470.612,571 557.736,733	1.217
2	470.612,571 557.736,733	3	470.613,607 557.720,076	16.689
3	470.613,607 557.720,076	4	470.615,585 557.695,451	24.704
4	470.615,585 557.695,451	5	470.616,595 557.695,363	1.014
5	470.616,595 557.695,363	6	470.615,884 557.705,376	10.038

Punct început	X / Y	Punct sfârșit	X / Y	Lungime segment (** (m)
6	470.615,884 557.705,376	7	470.615,395 557.711,149	5.794
7	470.615,395 557.711,149	8	470.614,604 557.720,147	9.033
8	470.614,604 557.720,147	9	470.614,152 557.726,312	6.182
9	470.614,152 557.726,312	10	470.614,13 557.726,552	0.241
10	470.614,13 557.726,552	11	470.613,854 557.732,88	6.334
11	470.613,854 557.732,88	12	470.613,812 557.733,831	0.952
12	470.613,812 557.733,831	1	470.613,787 557.736,768	2.937

** Lungimile segmentelor sunt determinate în planul de proiecție Stereo 70 și sunt rotunjite la 1 milimetru.

*** Distanța dintre puncte este formată din segmente cumulate ce sunt mai mici decât valoarea 1 milimetru.

**DATE DESPRE IMOBILUL NR. 14952**

Oficiul de Cadastru și Publicitate Imobiliară MUREȘ
Biroul de Cadastru și Publicitate Imobiliară Târgu Mureș

A. Partea I. Descrierea imobilului

TEREN Extravilan

Adresa: Jud. Mureș, Loc. Corunca

Nr. Crt	Nr cadastral Nr. topografic	Suprafața* (mp)	Observații / Referințe
A1	56002	1.400	Sector cadastral:3 Teren neimprejmuit;

B. Partea II. Proprietari și acte

Inscrieri privitoare la dreptul de proprietate și alte drepturi reale		Referințe
63234 / 27/07/2022		
Act Administrativ nr. 169276, din 14/02/2008 emis de CJSDPAT MURES (Titlu de proprietate 169276/2008, documentatie cadastrala avizata de OCPI Mures);		
B1	Intabulare, drept de PROPRIETATE, dobandit prin Lege, cota actuala 1/1, cota initiala 1/1 1) MESTER RAVECA	A1
Act Normativ nr. 17, din 07/03/2014 emis de Parlamentul Romaniei;		
B2	Imobil aflat sub incidenta art. 3 alin. (1) din Legea 17/2014	A1

C. Partea III. SARCINI .

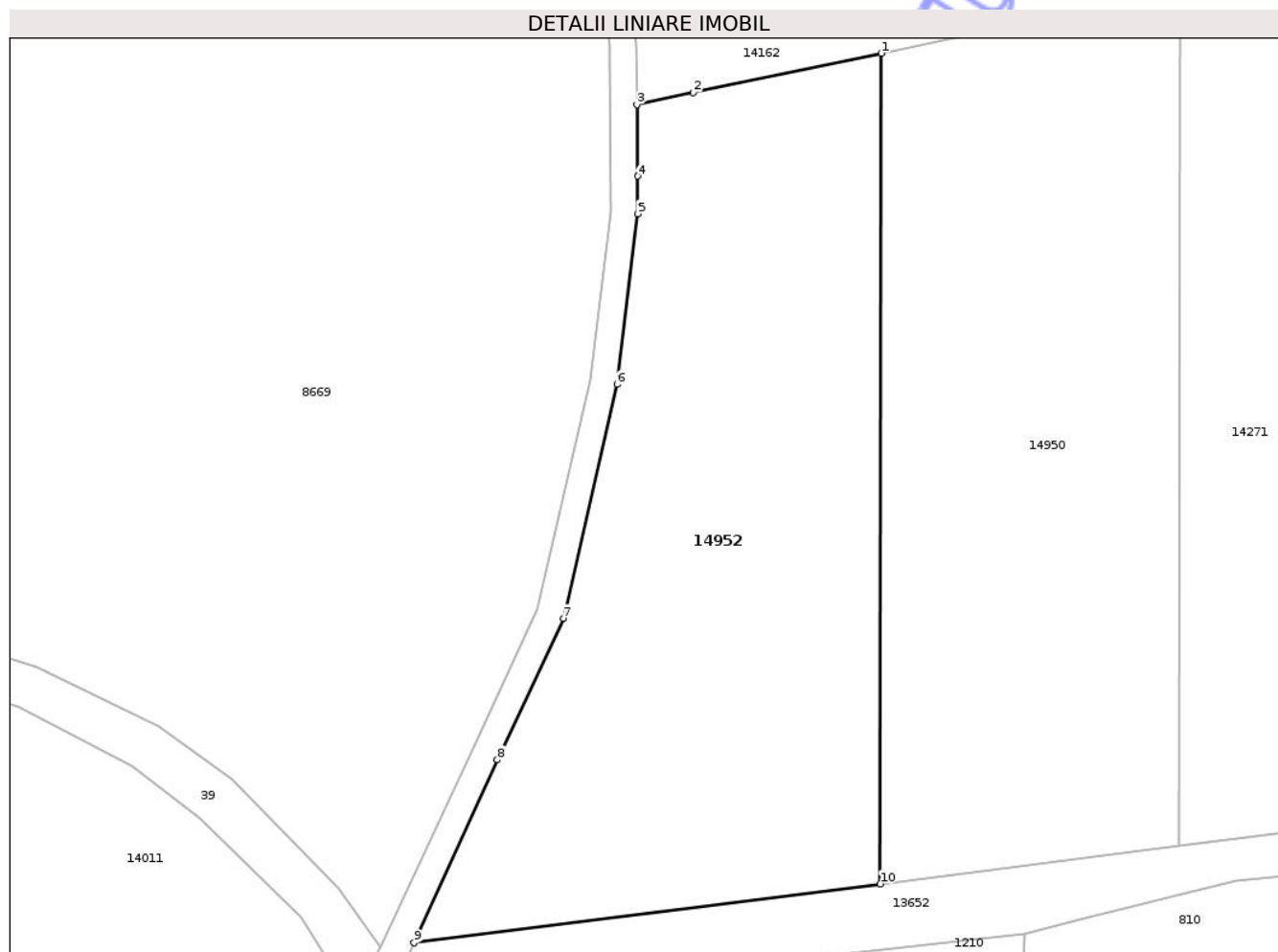
Inscrieri privind dezmembramintele dreptului de proprietate, drepturi reale de garanție și sarcini	Referințe
NU SUNT	

Anexa Nr. 1 La Partea I

Teren

Nr cadastral	Suprafața (mp)*	Observații / Referințe
56002	1.400	

* Suprafața este determinată în planul de proiecție Stereo 70.



Date referitoare la teren

Crt	Categorie folosință	Intra vilan	Suprafața (mp)	Tarla	Parcelă	Nr. topo	Observații / Referințe
1	arabil	NU	1.400	27	939/1	-	

Lungime Segmente

1) Valorile lungimilor segmentelor sunt obținute din proiecție în plan.

Punct început	X / Y	Punct sfârșit	X / Y	Lungime segment (** (m)
1	471.156,912 558.737,975	2	471.143,046 558.735,065	14.168
2	471.143,046 558.735,065	3	471.138,896 558.734,195	4.24
3	471.138,896 558.734,195	4	471.138,934 558.728,919	5.276
4	471.138,934 558.728,919	5	471.138,954 558.726,152	2.767
5	471.138,954 558.726,152	6	471.137,425 558.713,566	12.679

Punct început	X / Y	Punct sfârșit	X / Y	Lungime segment (** (m)
6	471.137,425 558.713,566	7	471.133,463 558.696,333	17.683
7	471.133,463 558.696,333	8	471.128,608 558.685,909	11.499
8	471.128,608 558.685,909	9	471.122,458 558.672,419	14.826
9	471.122,458 558.672,419	10	471.156,836 558.676,764	34.651
10	471.156,836 558.676,764	1	471.156,912 558.737,975	61.211

** Lungimile segmentelor sunt determinate în planul de proiecție Stereo 70 și sunt rotunjite la 1 milimetru.

*** Distanța dintre puncte este formată din segmente cumulate ce sunt mai mici decât valoarea 1 milimetru.

Neutilizabil în Circuitul Civil

**DATE DESPRE IMOBILUL NR. 14954**

Oficiul de Cadastru și Publicitate Imobiliară MUREȘ
Biroul de Cadastru și Publicitate Imobiliară Târgu Mureș

A. Partea I. Descrierea imobilului

TEREN Intravilan

Adresa: Loc. Corunca, Str Primaverii, Nr. 21, Jud. Mureș

Nr. Crt	Nr cadastral Nr. topografic	Suprafața* (mp)	Observații / Referințe
A1	56000	651	Sector cadastral:4 Teren neimprejmuit;

B. Partea II. Proprietari și acte

Inscrieri privitoare la dreptul de proprietate și alte drepturi reale	Referințe
74895 / 07/09/2022	
Act Notarial nr. 3931, din 16/12/2021 emis de NP Pintya Andrea;	
B3	A1
Intabulare, drept de PROPRIETATE, dobandit prin Conventie, cota actuala 1/1, cota initiala 1/1	
1) TALPOS OVIDIU IOAN , bun propriu	
<i>OBSERVATII: pozitie transcrisa din CF 55698/Corunca, inscrisa prin incheierea nr. 107354 din 17/12/2021;</i>	

C. Partea III. SARCINI .

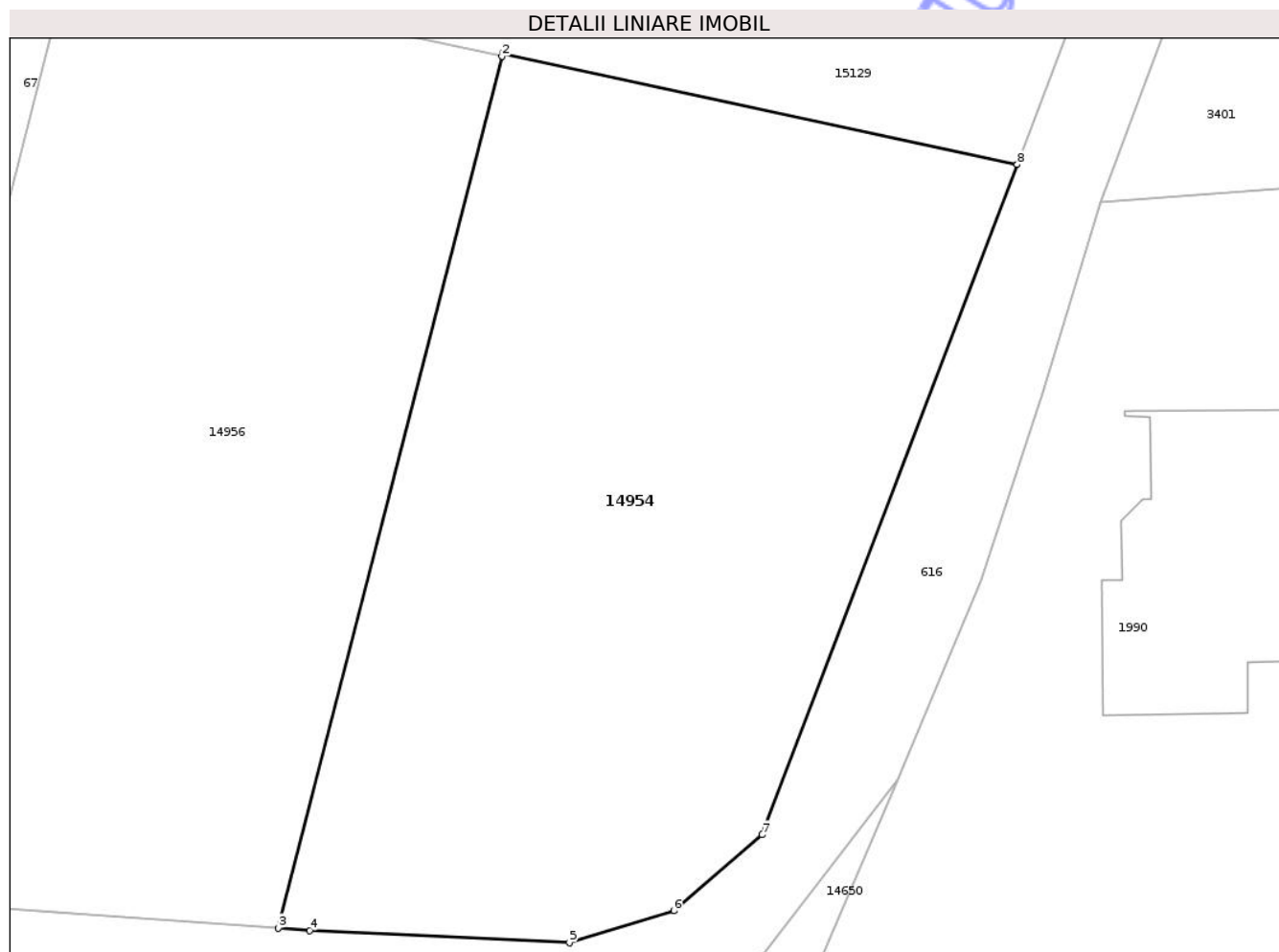
Inscrieri privind dezmembramintele dreptului de proprietate, drepturi reale de garanție și sarcini	Referințe
NU SUNT	

Anexa Nr. 1 La Partea I

Teren

Nr cadastral	Suprafața (mp)*	Observații / Referințe
56000	651	

* Suprafața este determinată în planul de proiecție Stereo 70.



Date referitoare la teren

Crt	Categorie folosință	Intravilan	Suprafața (mp)	Tarla	Parcelă	Nr. topo	Observații / Referințe
1	arabil	DA	651	37	1172/8	-	

Lungime Segmente

1) Valorile lungimilor segmentelor sunt obținute din proiecție în plan.

Punct început	X / Y	Punct sfârșit	X / Y	Lungime segment (** (m)
1	471.535,986 557.865,173	2	471.535,957 557.865,058	0.119
2	471.535,957 557.865,058	3	471.527,013 557.830,224	35.964
3	471.527,013 557.830,224	4	471.528,285 557.830,132	1.275
4	471.528,285 557.830,132	5	471.538,654 557.829,64	10.381
5	471.538,654 557.829,64	6	471.542,828 557.830,924	4.367

Punct început	X / Y	Punct sfârșit	X / Y	Lungime segment (** (m)
6	471.542,828 557.830,924	7	471.546,363 557.833,953	4.655
7	471.546,363 557.833,953	8	471.556,559 557.860,723	28.646
8	471.556,559 557.860,723	1	471.535,986 557.865,173	21.049

** Lungimile segmentelor sunt determinate în planul de proiecție Stereo 70 și sunt rotunjite la 1 milimetru.

*** Distanța dintre puncte este formată din segmente cumulate ce sunt mai mici decât valoarea 1 milimetru.

Neutilizabil în Circuitul Civil

**DATE DESPRE IMOBILUL NR. 14950**

Oficiul de Cadastru și Publicitate Imobiliară MUREȘ
Biroul de Cadastru și Publicitate Imobiliară Târgu Mureș

A. Partea I. Descrierea imobilului

TEREN Extravilan

Adresa: Jud. Mureș, Loc. Corunca

Nr. Crt	Nr cadastral Nr. topografic	Suprafața* (mp)	Observații / Referințe
A1	56004	1.370	Sector cadastral:3 Teren împrejmuit;

B. Partea II. Proprietari și acte

Inscrieri privitoare la dreptul de proprietate și alte drepturi reale		Referințe
63233 / 27/07/2022		
Act Administrativ nr. 72463, din 25/03/2005 emis de CJSDPAT MUREȘ (documentatie cadastrala avizata de catre OCPI - Mures);		
B1	Intabulare, drept de PROPRIETATE, dobandit prin Lege, cota actuala 1/1, cota initiala 1/1 1) BALAZS M ZOLTAN	A1
Act Normativ nr. 17, din 07/03/2014 emis de Parlamentul Romaniei;		
B2	Imobil aflat sub incidenta art.3 alin(1) din Legea 17/2014	A1

C. Partea III. SARCINI .

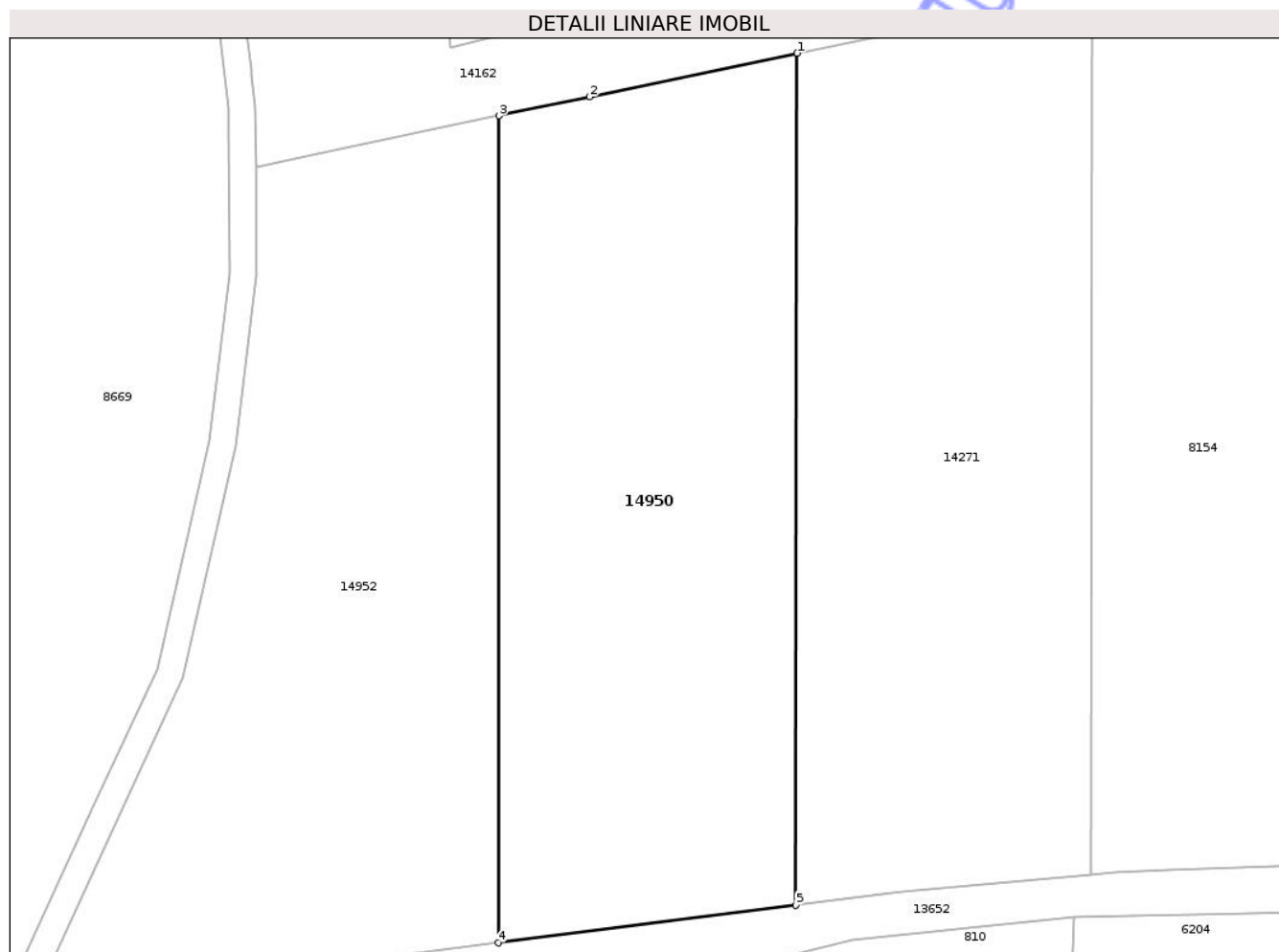
Inscrieri privind dezmembramintele dreptului de proprietate, drepturi reale de garanție și sarcini	Referințe
NU SUNT	

Anexa Nr. 1 La Partea I

Teren

Nr cadastral	Suprafața (mp)*	Observații / Referințe
56004	1.370	

* Suprafața este determinată în planul de proiecție Stereo 70.



Date referitoare la teren

Crt	Categorie folosință	Intra vilan	Suprafața (mp)	Tarla	Parcelă	Nr. topo	Observații / Referințe
1	arabil	NU	1.370	27	939/2	-	

Lungime Segmente

1) Valorile lungimilor segmentelor sunt obținute din proiecție în plan.

Punct început	X / Y	Punct sfârșit	X / Y	Lungime segment (** (m)
1	471.178,968 558.742,602	2	471.163,603 558.739,378	15.7
2	471.163,603 558.739,378	3	471.156,912 558.737,975	6.837
3	471.156,912 558.737,975	4	471.156,836 558.676,764	61.211
4	471.156,836 558.676,764	5	471.178,89 558.679,552	22.23
5	471.178,89 558.679,552	1	471.178,968 558.742,602	63.05

** Lungimile segmentelor sunt determinate în planul de proiecție Stereo 70 și sunt rotunjite la 1 milimetru.

*** Distanța dintre puncte este formată din segmente cumulate ce sunt mai mici decât valoarea 1 milimetru.

Neutilizabil în Circuitul
Civil

**DATE DESPRE IMOBILUL NR. 14956**

Oficiul de Cadastru și Publicitate Imobiliară MUREȘ
Biroul de Cadastru și Publicitate Imobiliară Târgu Mureș

A. Partea I. Descrierea imobilului

TEREN Intravilan

Adresa: Loc. Corunca, Str Primaverii, Jud. Mureș

Nr. Crt	Nr cadastral Nr. topografic	Suprafața* (mp)	Observații / Referințe
A1	55998	657	Sector cadastral:4 Teren neimprejmuit;

B. Partea II. Proprietari și acte

Inscrieri privitoare la dreptul de proprietate și alte drepturi reale		Referințe
79160 / 21/09/2022		
Act Notarial nr. 503, din 10/11/2021 emis de NP Pintya Andrea;		
B1	Intabulare, drept de PROPRIETATE, dobandit prin Succesiune, cota actuala 1/3, cota initiala 1/3 1) POPA COSMINA ARABELA, (bun propriu)	A1
Act Notarial nr. 3611, din 10/11/2021 emis de NP Pintya Andrea;		
B2	Intabulare, drept de PROPRIETATE, dobandit prin Conventie, cota actuala 2/3, cota initiala 2/3 1) POPA COSMINA ARABELA, (bun propriu)	A1

C. Partea III. SARCINI .

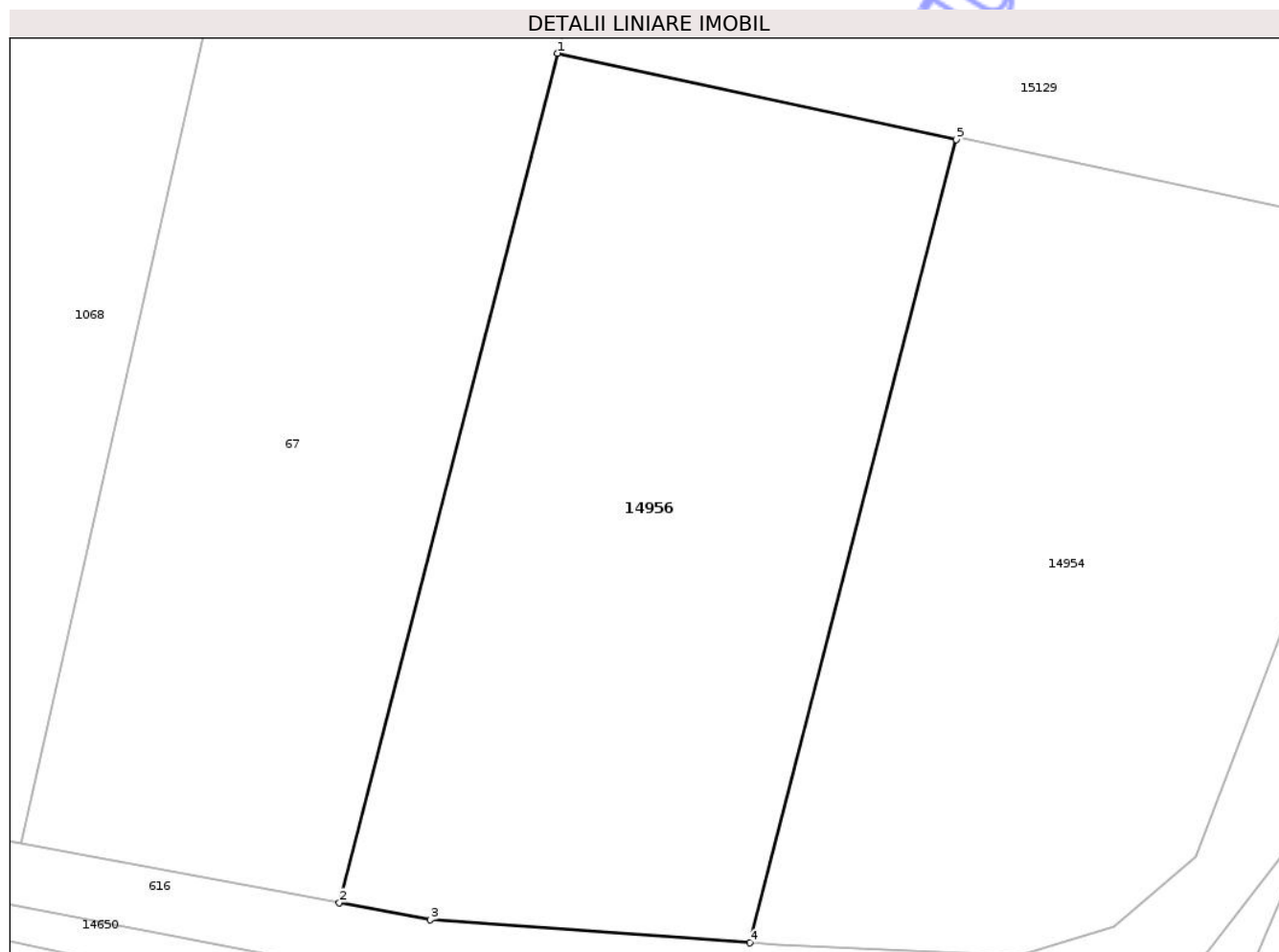
Inscrieri privind dezmembramintele dreptului de proprietate, drepturi reale de garanție și sarcini	Referințe
NU SUNT	

Anexa Nr. 1 La Partea I

Teren

Nr cadastral	Suprafața (mp)*	Observații / Referințe
55998	657	

* Suprafața este determinată în planul de proiecție Stereo 70.



Date referitoare la teren

Crt	Categorie folosință	Intra vilan	Suprafața (mp)	Tarla	Parcelă	Nr. topo	Observații / Referințe
1	arabil	DA	657	37	1172/8	-	

Lungime Segmente

1) Valorile lungimilor segmentelor sunt obținute din proiecție în plan.

Punct început	X / Y	Punct sfârșit	X / Y	Lungime segment (** (m)
1	471.518,675 557.868,796	2	471.509,209 557.831,959	38.034
2	471.509,209 557.831,959	3	471.513,159 557.831,22	4.019
3	471.513,159 557.831,22	4	471.527,013 557.830,224	13.89
4	471.527,013 557.830,224	5	471.535,957 557.865,058	35.964
5	471.535,957 557.865,058	1	471.518,675 557.868,796	17.682

** Lungimile segmentelor sunt determinate în planul de proiecție Stereo 70 și sunt rotunjite la 1 milimetru.

*** Distanța dintre puncte este formată din segmente cumulate ce sunt mai mici decât valoarea 1 milimetru.

Neutilizabil în Circuitul
Civil

**DATE DESPRE IMOBILUL NR. 14959**

Oficiul de Cadastru și Publicitate Imobiliară MUREȘ
Biroul de Cadastru și Publicitate Imobiliară Târgu Mureș

A. Partea I. Descrierea imobilului

TEREN Intravilan

Adresa: Loc. Corunca, Str Mestecănișului, Nr. 3A, Jud. Mureș

Nr. Crt	Nr cadastral Nr. topografic	Suprafața* (mp)	Observații / Referințe
A1	55995	767	Sector cadastral:2 Teren imprejmuit;

Construcții

Crt	Nr cadastral Nr. topografic	Adresa	Observații / Referințe
A1.1	55995-C1	Loc. Corunca, Str Mestecănișului, Nr. 3A, Jud. Mureș	Nr. niveluri:3; S. construita la sol:232 mp; Casa de locuit, regim de înălțime Dtehnic+P+E.

B. Partea II. Proprietari și acte

Inscrieri privitoare la dreptul de proprietate și alte drepturi reale		Referințe
67275 / 01/08/2025		
Act Notarial nr. 1468, din 31/07/2025 emis de NP Bența Andrea-Loredana;		
B9	Intabulare, drept de PROPRIETATE, dobandit prin Conventie, cota actuala 1/1, cota initiala 1/1 1) BECUȘ RADU-PAUL, și soția 2) BECUȘ MARIA-ADELA, bun comun	A1
B10	Intabulare, drept de PROPRIETATE, dobandit prin Conventie, cota actuala 1/1, cota initiala 1/1 1) BECUȘ RADU-PAUL, și soția 2) BECUȘ MARIA-ADELA, bun comun	A1.1
70506 / 13/08/2025		
Act Notarial nr. 1568, din 12/08/2025 emis de NP Bența Andrea-Loredana;		
B11	Se notează interdicțiile de înstrăinare, grevare, închiriere, dezlipire, alipire, demolare, construire, restructurare si amenajare 1) BANCA COMERCIALĂ ROMÂNĂ S.A., CIF:361757	A1, A1.1

C. Partea III. SARCINI

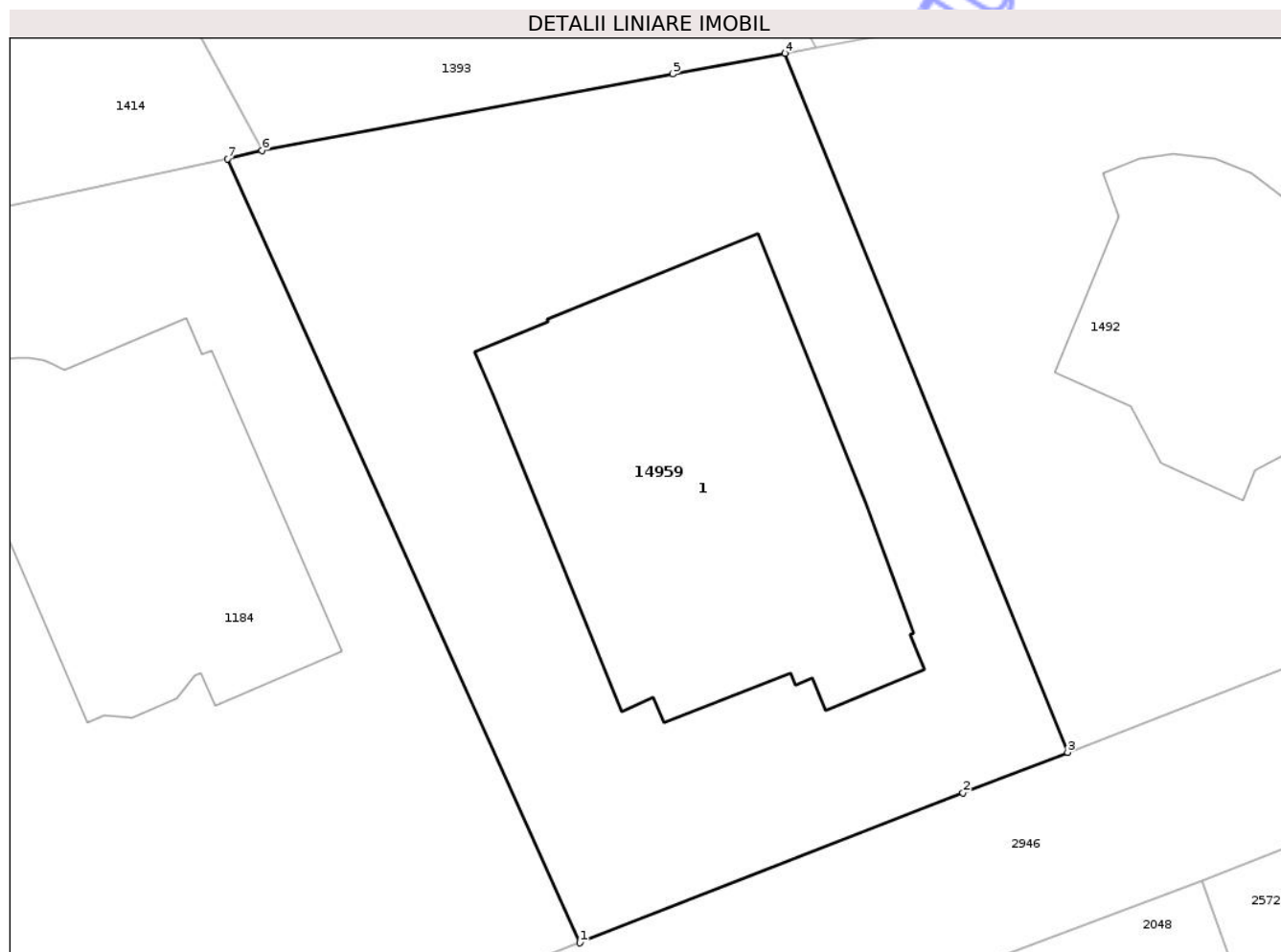
Inscrieri privind dezmembramentele dreptului de proprietate, drepturi reale de garanție și sarcini		Referințe
70506 / 13/08/2025		
Act Notarial nr. 1568, din 12/08/2025 emis de NP Bența Andrea-Loredana;		
C1	Intabulare, drept de IPOTECA, Valoare:1775000 LEI, (conform Legii 190/1999 privind creditul ipotecar pentru investitii imobiliare) si celelalte obligatii aferente creditului 1) BANCA COMERCIALĂ ROMÂNĂ S.A., CIF:361757	A1, A1.1

Anexa Nr. 1 La Partea I

Teren

Nr cadastral	Suprafața (mp)*	Observații / Referințe
55995	767	

* Suprafața este determinată în planul de proiecție Stereo 70.



Date referitoare la teren

Crt	Categorie folosință	Intra vilan	Suprafața (mp)	Tarla	Parcelă	Nr. topo	Observații / Referințe
1	arabil	DA	217	-	-	-	
2	livada	DA	550	-	-	-	

Date referitoare la construcții

Crt	Număr	Destinație construcție	Supraf. (mp)	Situație juridică	Observații / Referințe
A1.1	55995-C1	construcții de locuințe	232	Cu acte	Nr. niveluri:3; S. construită la sol:232 mp; Casa de locuit, regim de înălțime Dtehnic+P+E.

Lungime Segmente

1) Valorile lungimilor segmentelor sunt obținute din proiecție în plan.

Punct început	X / Y	Punct sfârșit	X / Y	Lungime segment (** (m)
1	469.910,999 558.426,855	2	469.927,101 558.433,139	17.285
2	469.927,101 558.433,139	3	469.931,492 558.434,853	4.714
3	469.931,492 558.434,853	4	469.919,61 558.464,192	31.654

Punct început	X / Y	Punct sfârșit	X / Y	Lungime segment (** (m)
4	469.919,61 558.464,192	5	469.914,899 558.463,315	4.792
5	469.914,899 558.463,315	6	469.897,651 558.460,102	17.545
6	469.897,651 558.460,102	7	469.896,216 558.459,763	1.474
7	469.896,216 558.459,763	1	469.910,999 558.426,855	36.076

** Lungimile segmentelor sunt determinate în planul de proiecție Stereo 70 și sunt rotunjite la 1 milimetru.

*** Distanța dintre puncte este formată din segmente cumulate ce sunt mai mici decât valoarea 1 milimetru.

Neutilizabil în Circuitul Civil

**DATE DESPRE IMOBILUL NR. 14962**

Oficiul de Cadastru și Publicitate Imobiliară MUREȘ
Biroul de Cadastru și Publicitate Imobiliară Târgu Mureș

A. Partea I. Descrierea imobilului

TEREN Intravilan

Adresa: Loc. Corunca, Jud. Mureș

Nr. Crt	Nr cadastral Nr. topografic	Suprafața* (mp)	Observații / Referințe
A1	55992	415	Sector cadastral:1 Teren împrejmuit;

B. Partea II. Proprietari și acte

Inscrieri privitoare la dreptul de proprietate și alte drepturi reale	Referințe
67317 / 10/08/2022	
Act Notarial nr. 778 din anul 1998, din 01/01/1998 emis de -;	
B1	A1
Intabulare, drept de PROPRIETATE, dobandit prin Conventie, cota actuala 1/1, cota initiala 1/1	
1) STACU CLADIA-ELEONORA	

C. Partea III. SARCINI .

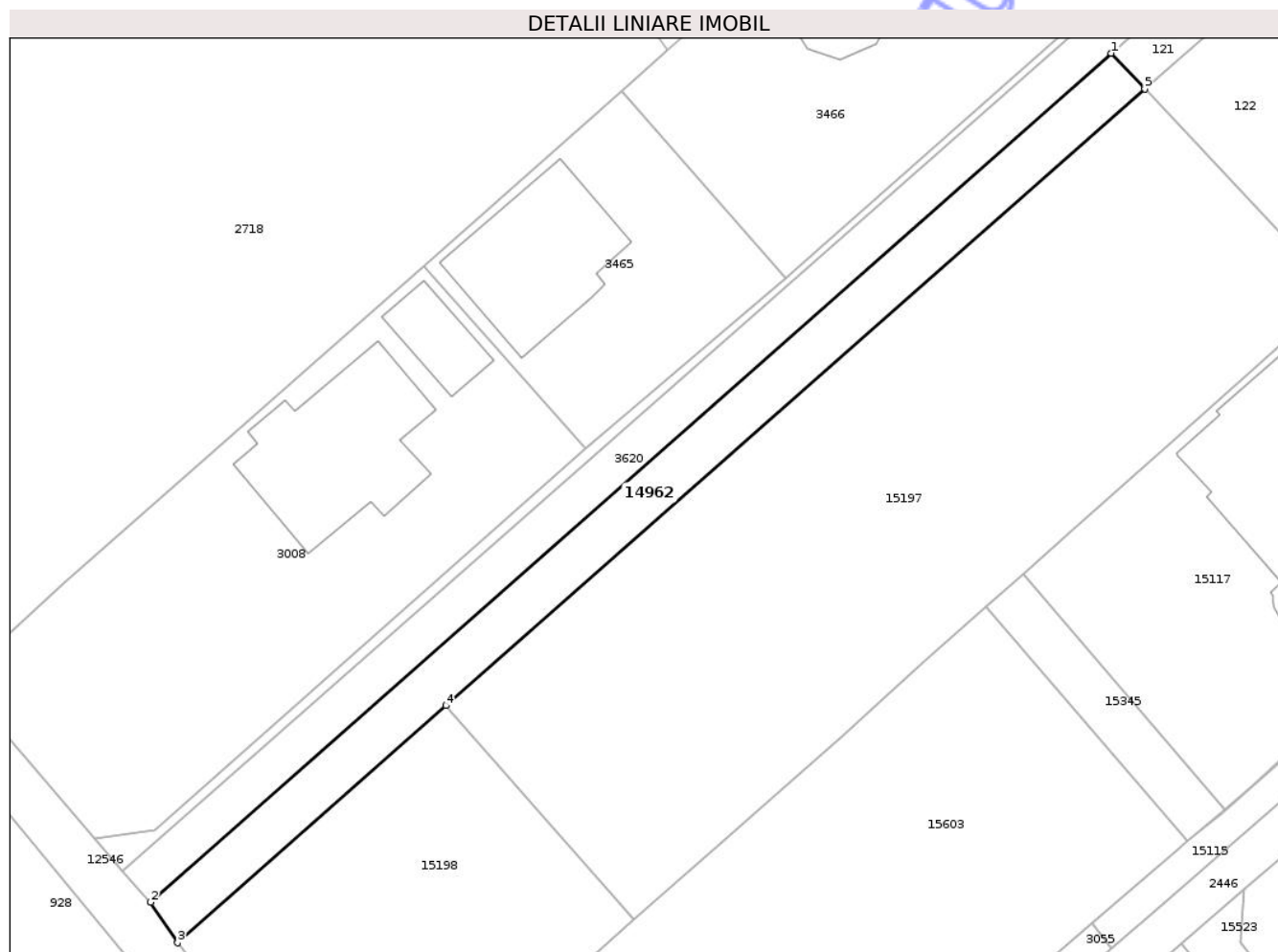
Inscrieri privind dezmembramintele dreptului de proprietate, drepturi reale de garanție și sarcini	Referințe
NU SUNT	

Anexa Nr. 1 La Partea I

Teren

Nr cadastral	Suprafața (mp)*	Observații / Referințe
55992	415	

* Suprafața este determinată în planul de proiecție Stereo 70.



Date referitoare la teren

Crt	Categorie folosință	Intravilan	Suprafața (mp)	Tarla	Parcelă	Nr. topo	Observații / Referințe
1	arabil	DA	415	-	-	-	nr. top. 574a/2;574/b/2;574/c/2.

Lungime Segmente

1) Valorile lungimilor segmentelor sunt obținute din proiecție în plan.

Punct început	X / Y	Punct sfârșit	X / Y	Lungime segment (** (m)
1	469.675,989 557.792,155	2	469.597,657 557.722,96	104.517
2	469.597,657 557.722,96	3	469.599,854 557.719,664	3.961
3	469.599,854 557.719,664	4	469.621,758 557.738,985	29.208
4	469.621,758 557.738,985	5	469.678,727 557.789,235	75.964
5	469.678,727 557.789,235	1	469.675,989 557.792,155	4.003

** Lungimile segmentelor sunt determinate în planul de proiecție Stereo 70 și sunt rotunjite la 1 milimetru.

*** Distanța dintre puncte este formată din segmente cumulate ce sunt mai mici decât valoarea 1 milimetru.

Neutilizabil în Circuitul
Civil

**DATE DESPRE IMOBILUL NR. 14964**

Oficiul de Cadastru și Publicitate Imobiliară MUREȘ
Biroul de Cadastru și Publicitate Imobiliară Târgu Mureș

A. Partea I. Descrierea imobilului

TEREN Intravilan

Adresa: Loc. Corunca, Jud. Mureș

Nr. Crt	Nr cadastral Nr. topografic	Suprafața* (mp)	Observații / Referințe
A1	55990	92	Sector cadastral:4 Teren neimprejmuit;

B. Partea II. Proprietari și acte

Inscrieri privitoare la dreptul de proprietate și alte drepturi reale		Referințe
64063 / 29/07/2022		
Act Administrativ nr. 43, din 26/05/2022 emis de Consiliul Local Corunca (HCL nr. 43 26.05.2022 ; act administrativ nr 5066 din 03.06.2022, emis de Comuna Corunca, documentatie cadastrala avizata de OCPI Mures);		
B1	Intabulare, drept de PROPRIETATE, dobandit prin Lege, cota actuala 1/1, cota initiala 1/1 1) COMUNA CORUNCA , CIF:16410414, (domeniu public)	A1

C. Partea III. SARCINI .

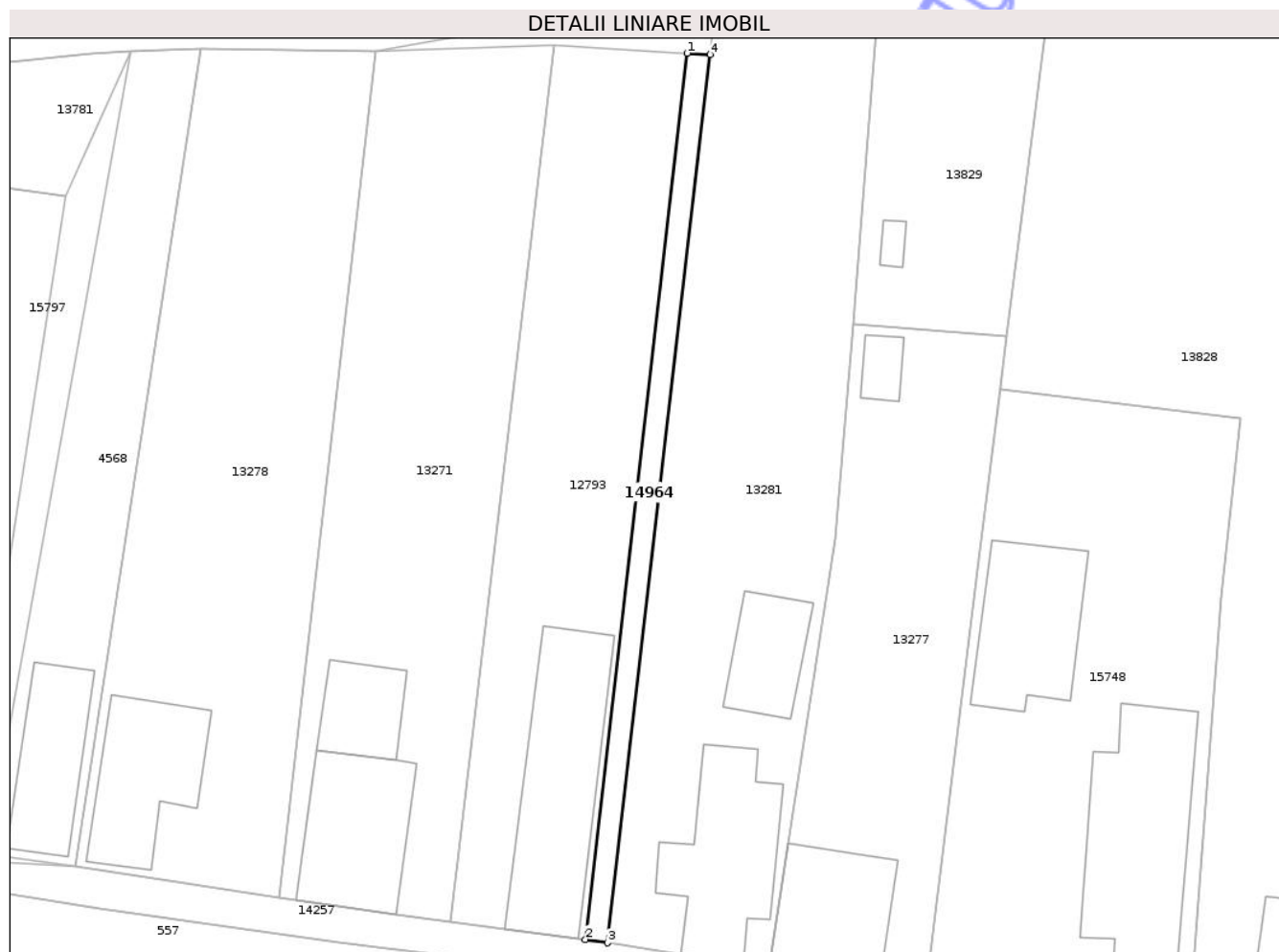
Inscrieri privind dezmembramintele dreptului de proprietate, drepturi reale de garanție și sarcini	Referințe
NU SUNT	

Anexa Nr. 1 La Partea I

Teren

Nr cadastral	Suprafața (mp)*	Observații / Referințe
55990	92	

* Suprafața este determinată în planul de proiecție Stereo 70.



Date referitoare la teren

Crt	Categorie folosință	Intra vilan	Suprafața (mp)	Tarla	Parcelă	Nr. topo	Observații / Referințe
1	ape curgătoare	DA	92	-	-	-	canal

Lungime Segmente

1) Valorile lungimilor segmentelor sunt obținute din proiecție în plan.

Punct început	X / Y	Punct sfârșit	X / Y	Lungime segment (** (m)
1	470.962,889 557.768,102	2	470.955,972 557.707,875	60.623
2	470.955,972 557.707,875	3	470.957,456 557.707,648	1.501
3	470.957,456 557.707,648	4	470.964,434 557.768,007	60.761
4	470.964,434 557.768,007	1	470.962,889 557.768,102	1.548

** Lungimile segmentelor sunt determinate în planul de proiecție Stereo 70 și sunt rotunjite la 1 milimetru.

*** Distanța dintre puncte este formată din segmente cumulate ce sunt mai mici decât valoarea 1 milimetru.

Neutilizabil în Circuitul
Civil

**DATE DESPRE IMOBILUL NR. 14967**

Oficiul de Cadastru și Publicitate Imobiliară MUREȘ
Biroul de Cadastru și Publicitate Imobiliară Târgu Mureș

A. Partea I. Descrierea imobilului

TEREN Intravilan

Adresa: Loc. Corunca, Jud. Mureș

Nr. Crt	Nr cadastral Nr. topografic	Suprafața* (mp)	Observații / Referințe
A1	55987	401	Sector cadastral:2 Teren neimprejmuit;

B. Partea II. Proprietari și acte

Inscrieri privitoare la dreptul de proprietate și alte drepturi reale	Referințe
65052 / 03/08/2022	
Act Notarial nr. 1027, din 02/08/2022 emis de NP MOLDOVAN-PETRUT LUMINITA;	
B5	A1
Intabulare, drept de PROPRIETATE, dobândit prin Convenție, cota actuala 1/1, cota initiala 1/1	
1) BIROU ANA-RALUCA, cas. cu	
2) BIROU IONITA-IOAN, (bun comun)	

C. Partea III. SARCINI

Inscrieri privind dezmembramentele dreptului de proprietate, drepturi reale de garanție și sarcini	Referințe
75478 / 27/08/2025	
Act Administrativ nr. 469/HM, din 20/08/2025 emis de ADMINISTRAȚIA JUDEȚEANĂ A FINANȚELOR PUBLICE MUREȘ;	
C3	A1
Intabulare, drept de IPOTECA LEGALA, Valoare:19843 LEI	
1) STATUL ROMÂN, CIF:99999999999999, prin ADMINISTRAȚIA JUDEȚEANĂ A FINANȚELOR PUBLICE MUREȘ (privind pe debitorul BIROU ANA-RALUCA)	

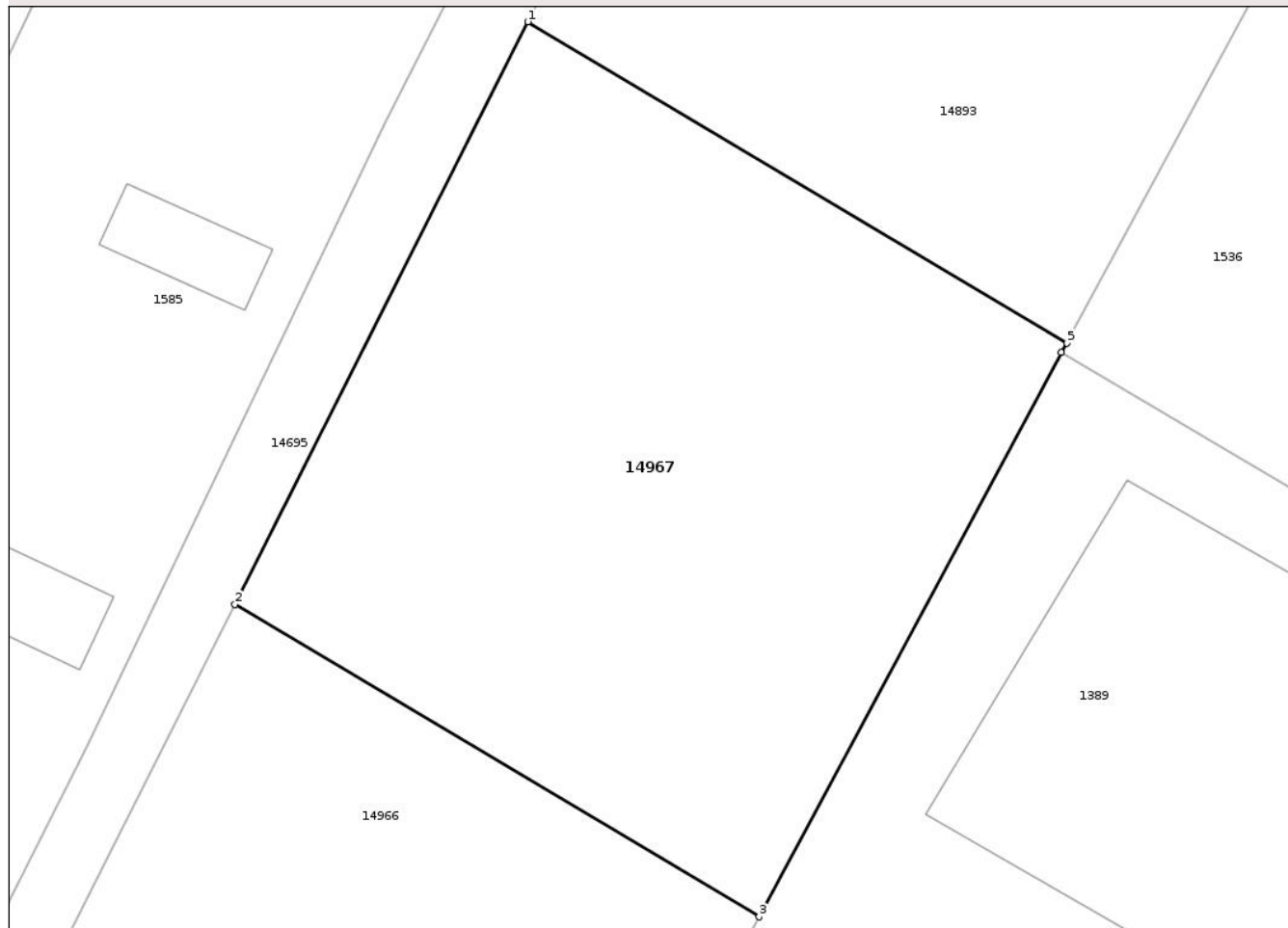
Anexa Nr. 1 La Partea I

Teren

Nr cadastral	Suprafața (mp)*	Observații / Referințe
55987	401	

* Suprafața este determinată în planul de proiecție Stereo 70.

DETALII LINIARE IMOBIL



Date referitoare la teren

Crt	Categorie folosință	Intra vilan	Suprafața (mp)	Tarla	Parcelă	Nr. topo	Observații / Referințe
1	arabil	DA	401	19	875/19	-	

Lungime Segmente

1) Valorile lungimilor segmentelor sunt obținute din proiecție în plan.

Punct început	X / Y	Punct sfârșit	X / Y	Lungime segment (** (m)
1	470.303,727 558.062,195	2	470.294,479 558.043,812	20.578
2	470.294,479 558.043,812	3	470.311,033 558.033,949	19.27
3	470.311,033 558.033,949	4	470.320,576 558.051,753	20.2
4	470.320,576 558.051,753	5	470.320,741 558.052,058	0.347
5	470.320,741 558.052,058	1	470.303,727 558.062,195	19.805

** Lungimile segmentelor sunt determinate în planul de proiecție Stereo 70 și sunt rotunjite la 1 milimetru.

*** Distanța dintre puncte este formată din segmente cumulate ce sunt mai mici decât valoarea 1 milimetru.

Neutilizabil în Circuitul
Civil

**DATE DESPRE IMOBILUL NR. 14970**

Oficiul de Cadastru și Publicitate Imobiliară MUREȘ
Biroul de Cadastru și Publicitate Imobiliară Târgu Mureș

A. Partea I. Descrierea imobilului

TEREN Intravilan

Adresa: Loc. Bozeni, Jud. Mureș

Nr. Crt	Nr cadastral Nr. topografic	Suprafața* (mp)	Observații / Referințe
A1	55984	2.602	Sector cadastral:16 Teren neimprejmit;

B. Partea II. Proprietari și acte

Inscrieri privitoare la dreptul de proprietate și alte drepturi reale	Referințe
81902 / 29/09/2022	
Act Notarial nr. 1607, din 28/09/2022 emis de NP Nagy Szilard Istvan;	
B1	A1
Intabulare, drept de PROPRIETATE, dobândit prin Convenție, cota actuala 1/1, cota initiala 1/1	
1) KISS CSABA, bun propriu	

C. Partea III. SARCINI .

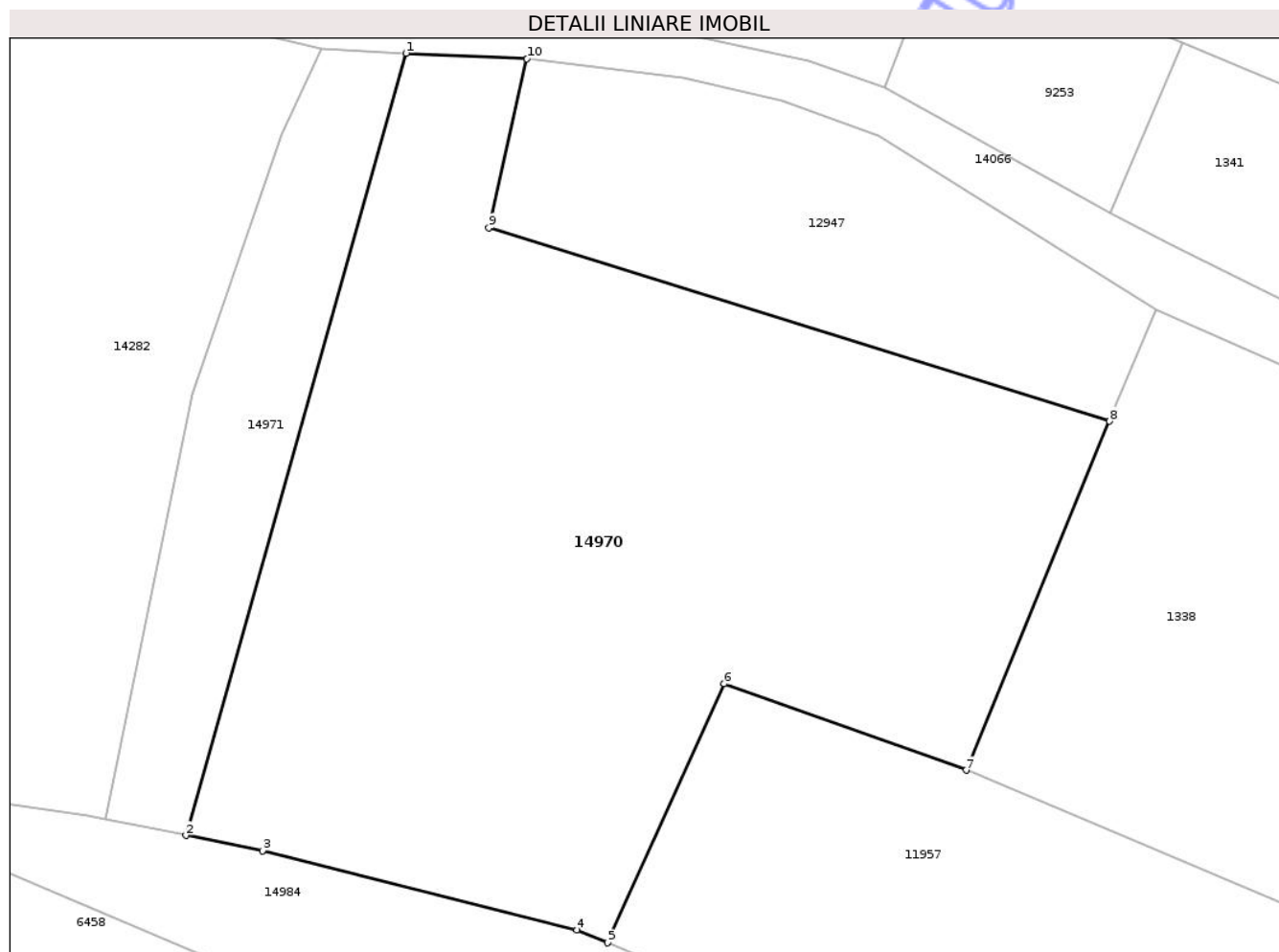
Inscrieri privind dezmembramintele dreptului de proprietate, drepturi reale de garanție și sarcini	Referințe
NU SUNT	

Anexa Nr. 1 La Partea I

Teren

Nr cadastral	Suprafața (mp)*	Observații / Referințe
55984	2.602	

* Suprafața este determinată în planul de proiecție Stereo 70.



Date referitoare la teren

Crt	Categorie folosință	Intravilan	Suprafața (mp)	Tarla	Parcelă	Nr. topo	Observații / Referințe
1	arabil	DA	2.602	51	38/3	-	

Lungime Segmente

1) Valorile lungimilor segmentelor sunt obținute din proiecție în plan.

Punct început	X / Y	Punct sfârșit	X / Y	Lungime segment (** (m)
1	475.270,593 558.910,635	2	475.253,44 558.849,736	63.269
2	475.253,44 558.849,736	3	475.259,426 558.848,538	6.105
3	475.259,426 558.848,538	4	475.283,917 558.842,381	25.253
4	475.283,917 558.842,381	5	475.286,317 558.841,371	2.604
5	475.286,317 558.841,371	6	475.295,388 558.861,537	22.112

Punct început	X / Y	Punct sfârșit	X / Y	Lungime segment (** (m)
6	475.295,388 558.861,537	7	475.314,255 558.854,804	20.032
7	475.314,255 558.854,804	8	475.325,419 558.881,983	29.383
8	475.325,419 558.881,983	9	475.277,051 558.897,042	50.658
9	475.277,051 558.897,042	10	475.280,027 558.910,196	13.486
10	475.280,027 558.910,196	1	475.270,593 558.910,635	9.444

** Lungimile segmentelor sunt determinate în planul de proiecție Stereo 70 și sunt rotunjite la 1 milimetru.

*** Distanța dintre puncte este formată din segmente cumulate ce sunt mai mici decât valoarea 1 milimetru.

Neutilizabil în Circuitul Civil

**DATE DESPRE IMOBILUL NR. 14971**

Oficiul de Cadastru și Publicitate Imobiliară MUREȘ
Biroul de Cadastru și Publicitate Imobiliară Târgu Mureș

A. Partea I. Descrierea imobilului

TEREN Intravilan

Adresa: Loc. Bozeni, Jud. Mureș

Nr. Crt	Nr cadastral Nr. topografic	Suprafața* (mp)	Observații / Referințe
A1	55983	485	Sector cadastral:16 Teren neimprejmuit;

B. Partea II. Proprietari și acte

Inscrieri privitoare la dreptul de proprietate și alte drepturi reale	Referințe
81876 / 29/09/2022	
Act Notarial nr. 1608, din 28/09/2022 emis de Nagy Szilard Istvan;	
B1	A1
Intabulare, drept de PROPRIETATE, dobandit prin Conventie, cota actuala 1/1, cota initiala 1/1	
1) ZAJZON NORBERT-SZABOLCS	

C. Partea III. SARCINI .

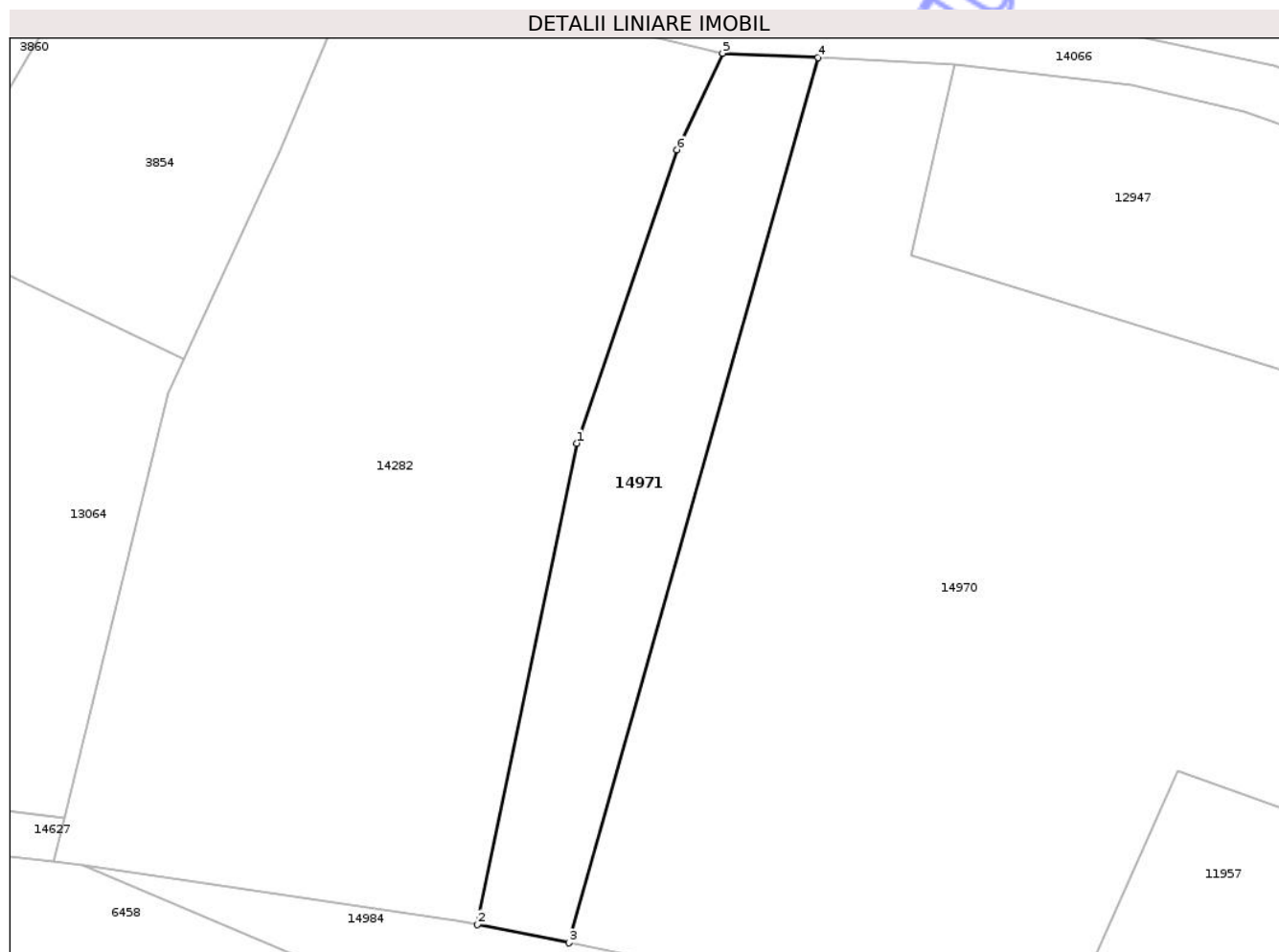
Inscrieri privind dezmembramintele dreptului de proprietate, drepturi reale de garanție și sarcini	Referințe
NU SUNT	

Anexa Nr. 1 La Partea I

Teren

Nr cadastral	Suprafața (mp)*	Observații / Referințe
55983	485	

* Suprafața este determinată în planul de proiecție Stereo 70.



Date referitoare la teren

Crt	Categorie folosință	Intra vilan	Suprafața (mp)	Tarla	Parcelă	Nr. topo	Observații / Referințe
1	arabil	DA	485	51	38/3	-	

Lungime Segmente

1) Valorile lungimilor segmentelor sunt obținute din proiecție în plan.

Punct început	X / Y	Punct sfârșit	X / Y	Lungime segment (** (m)
1	475.253,985 558.884,112	2	475.247,155 558.850,994	33.815
2	475.247,155 558.850,994	3	475.253,44 558.849,736	6.41
3	475.253,44 558.849,736	4	475.270,593 558.910,635	63.269
4	475.270,593 558.910,635	5	475.264,04 558.910,939	6.56
5	475.264,04 558.910,939	6	475.260,884 558.904,302	7.349

Punct început	X / Y	Punct sfârșit	X / Y	Lungime segment (** (m)
6	475.260,884 558.904,302	1	475.253,985 558.884,112	21.336

** Lungimile segmentelor sunt determinate în planul de proiecție Stereo 70 și sunt rotunjite la 1 milimetru.

*** Distanța dintre puncte este formată din segmente cumulate ce sunt mai mici decât valoarea 1 milimetru.

Neutilizabil în Circuitul Civil

**DATE DESPRE IMOBILUL NR. 14972**

Oficiul de Cadastru și Publicitate Imobiliară MUREȘ
Biroul de Cadastru și Publicitate Imobiliară Târgu Mureș

A. Partea I. Descrierea imobilului

TEREN Intravilan

Adresa: Loc. Corunca, Str Frasinului, Nr. 8, Jud. Mureș

Nr. Crt	Nr cadastral Nr. topografic	Suprafața* (mp)	Observații / Referințe
A1	55980	600	Sector cadastral:2 Teren neimprejmuit; CF 54552

B. Partea II. Proprietari și acte

Inscrieri privitoare la dreptul de proprietate și alte drepturi reale		Referințe
57166 / 06/07/2022		
Act Notarial nr. si cvc nr. 583/2006, din 01/01/2006 emis de notar public - Istvan Holbach;		
B1	Intabulare, drept de PROPRIETATE, dobandit prin Conventie, cota actuala 1/1, cota initiala 1/1 1) SBAU-POP OLIMPIA-AURICA-RODICA, cas. cu 2) SBAU-POP IOAN, (bun comun) OBSERVATII: 16/03/2006; (provenita din conversia CF 94644/N)	A1

C. Partea III. SARCINI .

Inscrieri privind dezmembramintele dreptului de proprietate, drepturi reale de garanție și sarcini	Referințe
NU SUNT	

Punct început	X / Y	Punct sfârșit	X / Y	Lungime segment (** (m)
6	469.958,833 558.471,421	1	469.960,744 558.467,957	3.956

** Lungimile segmentelor sunt determinate în planul de proiecție Stereo 70 și sunt rotunjite la 1 milimetru.

*** Distanța dintre puncte este formată din segmente cumulate ce sunt mai mici decât valoarea 1 milimetru.

Neutilizabil în Circuitul Civil

**DATE DESPRE IMOBILUL NR. 14974**

Oficiul de Cadastru și Publicitate Imobiliară MUREȘ
Biroul de Cadastru și Publicitate Imobiliară Târgu Mureș

A. Partea I. Descrierea imobilului

TEREN Intravilan

Adresa: Loc. Corunca, Jud. Mureș

Nr. Crt	Nr cadastral Nr. topografic	Suprafața* (mp)	Observații / Referințe
A1	55977	261	Sector cadastral:6 Teren neimprejmuit;

B. Partea II. Proprietari și acte

Inscrieri privitoare la dreptul de proprietate și alte drepturi reale		Referințe
59847 / 14/07/2022		
Act Notarial nr. 252, din 16/02/2009 emis de BNP Delia Ciocca;		
B1	Intabulare, drept de SERVITUTEDE TRECERE ASUPRA PARCELEI CU NR. CAD. (2175) DIN C.F. 4223/N/CORUNCA	A1
B2	Intabulare, drept de SERVITUTEDE TRECERE ASUPRA PARCELEI CU NR. CAD. (2147) DIN C.F. 4190/N/CORUNCA	A1
Act Notarial nr. 325, din 13/07/2022 emis de Stefan Corina;		
B3	Intabulare, drept de PROPRIETATE, dobandit prin Conventie, cota actuala 1/1, cota initiala 1/1 1) BENYOVSZKY MARIUS, si 2) BENYOVSZKY RALUCA-ADINA, (bun comun)	A1
Act Notarial nr. 326, din 13/07/2022 emis de Stefan Corina;		
B4	Se noteaza beneficiul dreptului de trecere,cu piciorul si autovehiculul, asupra imobilului in scris in CF 55976 Corunca	A1

C. Partea III. SARCINI .

Inscrieri privind dezmembramintele dreptului de proprietate, drepturi reale de garanție și sarcini	Referințe
NU SUNT	

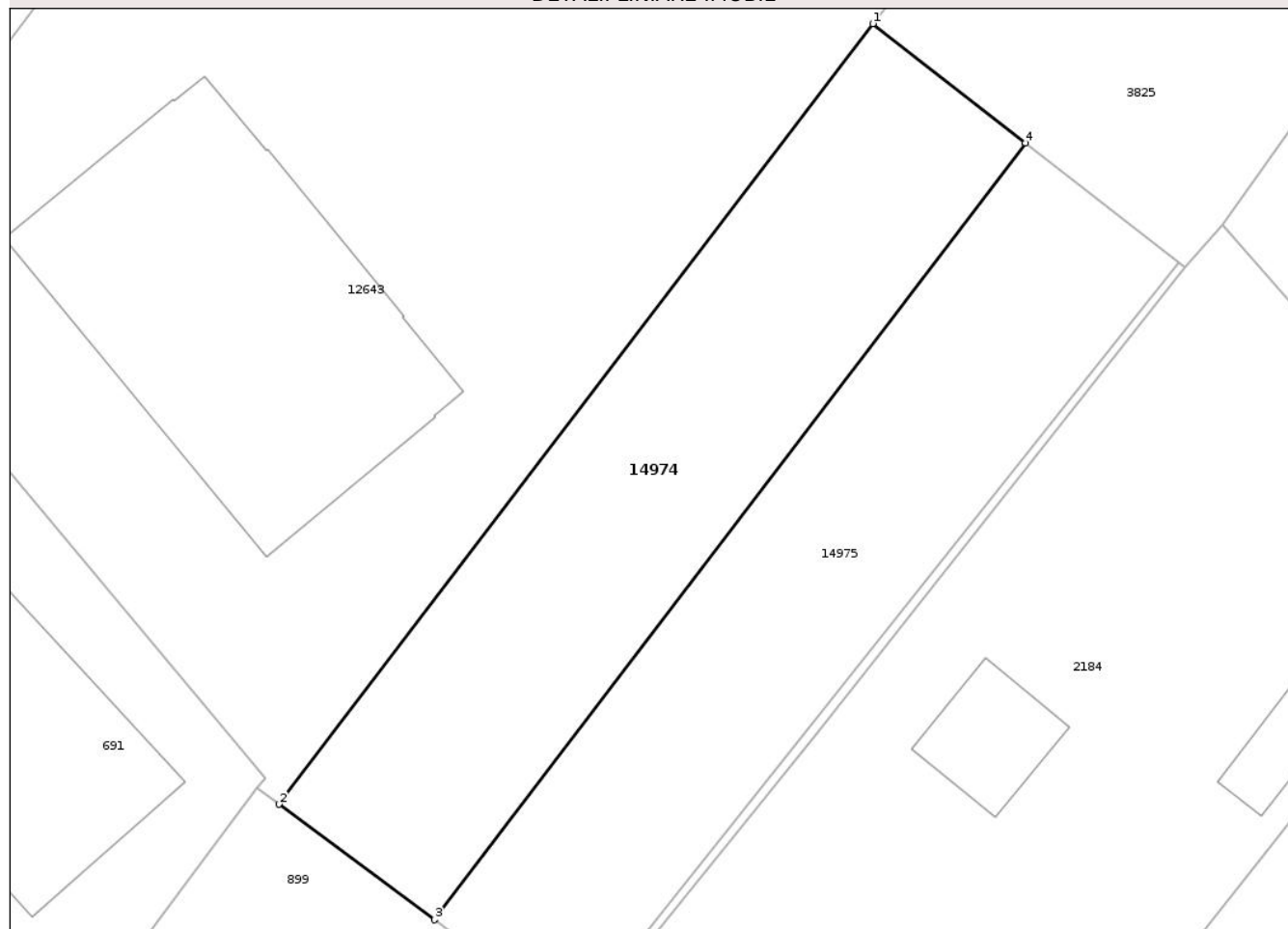
Anexa Nr. 1 La Partea I

Teren

Nr cadastral	Suprafața (mp)*	Observații / Referințe
55977	261	

* Suprafața este determinată în planul de proiecție Stereo 70.

DETALII LINIARE IMOBIL



Date referitoare la teren

Crt	Categorie folosință	Intra vilan	Suprafața (mp)	Tarla	Parcelă	Nr. topo	Observații / Referințe
1	arabil	DA	261	-	-	-	

Lungime Segmente

1) Valorile lungimilor segmentelor sunt obținute din proiecție în plan.

Punct început	X / Y	Punct sfârșit	X / Y	Lungime segment (** (m)
1	470.250,33 556.818,914	2	470.228,276 556.789,951	36.404
2	470.228,276 556.789,951	3	470.234,05 556.785,671	7.187
3	470.234,05 556.785,671	4	470.255,996 556.814,492	36.225
4	470.255,996 556.814,492	1	470.250,33 556.818,914	7.187

** Lungimile segmentelor sunt determinate în planul de proiecție Stereo 70 și sunt rotunjite la 1 milimetru.

*** Distanţa dintre puncte este formată din segmente cumulate ce sunt mai mici decât valoarea 1 milimetru.

Neutilizabil în Circuitul
Civil

**DATE DESPRE IMOBILUL NR. 14976**

Oficiul de Cadastru și Publicitate Imobiliară MUREȘ
Biroul de Cadastru și Publicitate Imobiliară Târgu Mureș

A. Partea I. Descrierea imobilului

TEREN Intravilan

Adresa: Loc. Corunca, Str Calea Sighisoarei, Nr. 30, Jud. Mureș

Nr. Crt	Nr cadastral Nr. topografic	Suprafața* (mp)	Observații / Referințe
A1	55975	784	Sector cadastral:1 Teren neimprejmuit;

B. Partea II. Proprietari și acte

Inscrieri privitoare la dreptul de proprietate și alte drepturi reale	Referințe
82650 / 03/10/2022	
Act Notarial nr. 2091, din 30/09/2022 emis de NP Dan Valentin Simion;	
B1	A1
Intabulare, drept de PROPRIETATE, dobândit prin Convenție, cota actuala 1/1, cota initiala 1/1	
1) TATAR MARA-ILINCA, (bun propriu)	

C. Partea III. SARCINI .

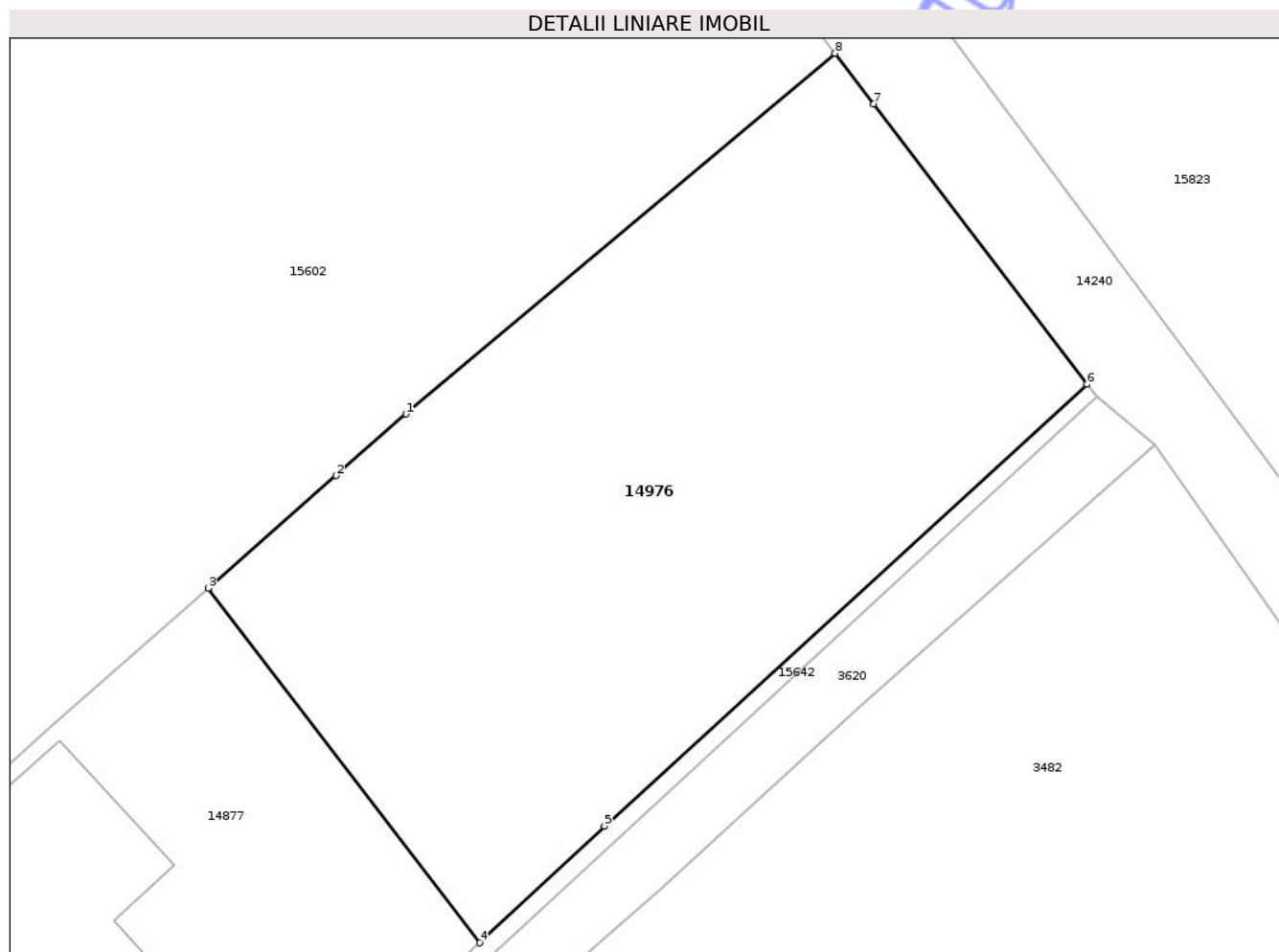
Inscrieri privind dezmembramintele dreptului de proprietate, drepturi reale de garanție și sarcini	Referințe
NU SUNT	

Anexa Nr. 1 La Partea I

Teren

Nr cadastral	Suprafața (mp)*	Observații / Referințe
55975	784	

* Suprafața este determinată în planul de proiecție Stereo 70.



Date referitoare la teren

Crt	Categorie folosință	Intra vilan	Suprafața (mp)	Tarla	Parcelă	Nr. topo	Observații / Referințe
1	curți constructii	DA	93	-	-	-	
2	curți constructii	DA	527	-	-	-	
3	curți constructii	DA	164	-	-	-	

Lungime Segmente

1) Valorile lungimilor segmentelor sunt obținute din proiecție în plan.

Punct început	X / Y	Punct sfârșit	X / Y	Lungime segment (** (m)
1	469.830,858 557.961,849	2	469.827,572 557.958,96	4.375
2	469.827,572 557.958,96	3	469.821,563 557.953,679	8.0
3	469.821,563 557.953,679	4	469.834,315 557.937,035	20.968

Punct început	X / Y	Punct sfârșit	X / Y	Lungime segment (** (m)
4	469.834,315 557.937,035	5	469.840,17 557.942,511	8.017
5	469.840,17 557.942,511	6	469.862,85 557.963,25	30.733
6	469.862,85 557.963,25	7	469.852,828 557.976,396	16.531
7	469.852,828 557.976,396	8	469.851,009 557.978,782	3.0
8	469.851,009 557.978,782	1	469.830,858 557.961,849	26.321

** Lungimile segmentelor sunt determinate în planul de proiecție Stereo 70 și sunt rotunjite la 1 milimetru.

*** Distanța dintre puncte este formată din segmente cumulate ce sunt mai mici decât valoarea 1 milimetru.

Neutilizabil în Circuitul Civil

**DATE DESPRE IMOBILUL NR. 14977**

Oficiul de Cadastru și Publicitate Imobiliară MUREȘ
Biroul de Cadastru și Publicitate Imobiliară Târgu Mureș

A. Partea I. Descrierea imobilului

TEREN Intravilan

Adresa: Loc. Corunca, Jud. Mureș

Nr. Crt	Nr cadastral Nr. topografic	Suprafața* (mp)	Observații / Referințe
A1	55974	1.149	Sector cadastral:4 Teren neimprejmuit;

B. Partea II. Proprietari și acte

Inscrieri privitoare la dreptul de proprietate și alte drepturi reale		Referințe
111503 / 20/12/2023		
Act Notarial nr. 1673, din 20/12/2023 emis de Boerescu Andreea (AUT 1673);		
B1	Intabulare, drept de PROPRIETATE, dobandit prin Conventie, cota actuala 1/2, cota initiala 1/2 1) IGNAT LASZLO , (bun propriu)	A1
B2	Intabulare, drept de PROPRIETATE, dobandit prin Conventie, cota actuala 1/2, cota initiala 1/2 1) IGNAT JANOS , căs. cu 2) IGNAT IMOLA-EMESE , (bun comun)	A1

C. Partea III. SARCINI .

Inscrieri privind dezmembramintele dreptului de proprietate, drepturi reale de garanție și sarcini	Referințe
NU SUNT	

Anexa Nr. 1 La Partea I

Teren

Nr cadastral	Suprafața (mp)*	Observații / Referințe
55974	1.149	

* Suprafața este determinată în planul de proiecție Stereo 70.



Date referitoare la teren

Crt	Categorie folosință	Intravilan	Suprafața (mp)	Tarla	Parcelă	Nr. topo	Observații / Referințe
1	arabil	DA	1.149	38	1180/7	-	

Lungime Segmente

1) Valorile lungimilor segmentelor sunt obținute din proiecție în plan.

Punct început	X / Y	Punct sfârșit	X / Y	Lungime segment (** (m)
1	471.752,669 557.686,922	2	471.771,864 557.690,461	19.519
2	471.771,864 557.690,461	3	471.771,681 557.691,443	0.999
3	471.771,681 557.691,443	4	471.760,391 557.749,528	59.172
4	471.760,391 557.749,528	5	471.744,71 557.747,19	15.854
5	471.744,71 557.747,19	6	471.742,141 557.746,706	2.614

Punct început	X / Y	Punct sfârșit	X / Y	Lungime segment (** (m)
6	471.742,141 557.746,706	1	471.752,669 557.686,922	60.704

** Lungimile segmentelor sunt determinate în planul de proiecție Stereo 70 și sunt rotunjite la 1 milimetru.

*** Distanța dintre puncte este formată din segmente cumulate ce sunt mai mici decât valoarea 1 milimetru.

Neutilizabil în Circuitul Civil

**DATE DESPRE IMOBILUL NR. 14978**

Oficiul de Cadastru și Publicitate Imobiliară MUREȘ
Biroul de Cadastru și Publicitate Imobiliară Târgu Mureș

A. Partea I. Descrierea imobilului

TEREN Intravilan

Adresa: Loc. Corunca, Str Narciselor, Jud. Mureș

Nr. Crt	Nr cadastral Nr. topografic	Suprafața* (mp)	Observații / Referințe
A1	55973	1.582	Sector cadastral:7 Teren imprejmuit;

Construcții

Crt	Nr cadastral Nr. topografic	Adresa	Observații / Referințe
A1.1	55973-C1	Loc. Corunca, Str Narciselor, Jud. Mureș	Nr. niveluri:1; S. construita la sol:28 mp; S. construita desfasurata:28 mp; Constructie din fier, fara fundatie

B. Partea II. Proprietari și acte

Inscrieri privitoare la dreptul de proprietate și alte drepturi reale	Referințe
51830 / 17/06/2022	
Act Administrativ nr. 576, din 23/05/2022 emis de NP Ciocea Delia Simona (, documentatia cadastrala avizata de catre OCPI Mures.);	
B1 Intabulare, drept de PROPRIETATE(cu titlul initial de dobandire - Act Administrativ nr. 924, din 23/01/2018 emis de OFICIUL REGISTRUL COMERTULUI DE PE LINGA TRIBUNALUL MURES; Act Administrativ nr. 4719, din 31/01/2018 emis de OFICIUL REGISTRULUI COMERTULUI DE PE LINGA TRIBUNALUL MURES-incheiere nr. 6951/01.02.2018), dobandit prin Succesiune, cota actuala 1/2, cota initiala 1/2 1) PAP ISTVAN	A1
B2 Intabulare, drept de PROPRIETATE(cu titlul initial de dobandire - Act Administrativ nr. 924, din 23/01/2018 emis de OFICIUL REGISTRUL COMERTULUI DE PE LINGA TRIBUNALUL MURES; Act Administrativ nr. 4719, din 31/01/2018 emis de OFICIUL REGISTRULUI COMERTULUI DE PE LINGA TRIBUNALUL MURES-incheiere nr. 6951/01.02.2018), dobandit prin Succesiune, cota actuala 1/2, cota initiala 1/2 1) PAP ECATERINA	A1
/	
Act Administrativ nr. 5765, din 21/06/2023 emis de COMUNA CORUNCA;	
B3 Intabulare, drept de PROPRIETATE, dobandit prin Lege, cota actuala 1/1, cota initiala 1/1 1) PAP ISTVAN 2) PAP ECATERINA	A1.1

C. Partea III. SARCINI .

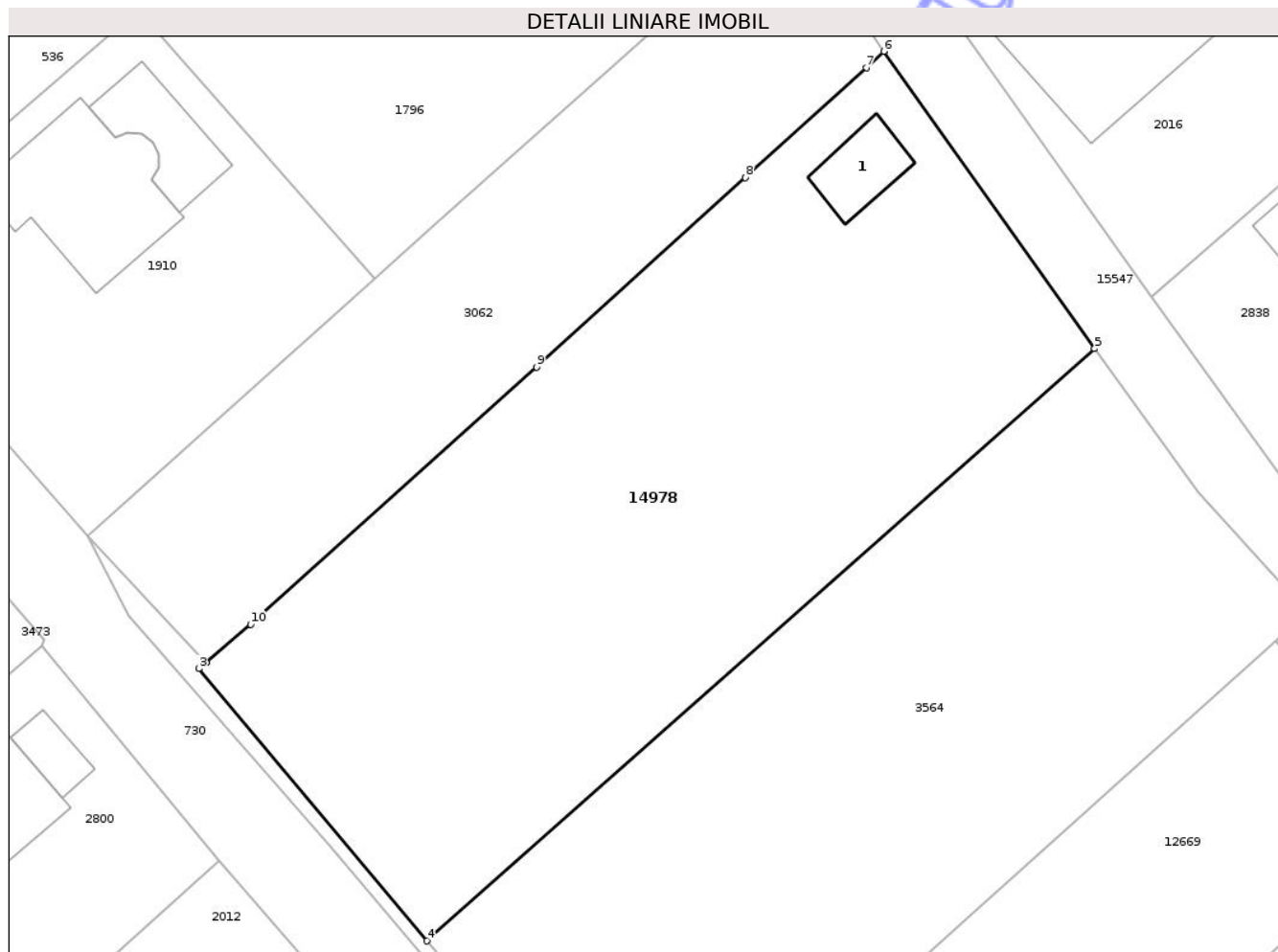
Inscrieri privind dezmembramintele dreptului de proprietate, drepturi reale de garanție și sarcini	Referințe
NU SUNT	

Anexa Nr. 1 La Partea I

Teren

Nr cadastral	Suprafața (mp)*	Observații / Referințe
55973	1.582	

* Suprafața este determinată în planul de proiecție Stereo 70.



Date referitoare la teren

Crt	Categorie folosință	Intra vilan	Suprafața (mp)	Tarla	Parcelă	Nr. topo	Observații / Referințe
1	curti constructii	DA	317	-	-	-	
2	arabil	DA	1.265	-	-	-	

Date referitoare la construcții

Crt	Număr	Destinație construcție	Supraf. (mp)	Situație juridică	Observații / Referințe
A1.1	55973-C1	construcții anexa	28	Cu acte	Nr. niveluri:1; S. construita la sol:28 mp; S. construita desfasurata:28 mp; Construcție din fier, fara fundatie

Lungime Segmente

1) Valorile lungimilor segmentelor sunt obținute din proiecție în plan.

Punct început	X / Y	Punct sfârșit	X / Y	Lungime segment (** (m)
1	470.627,698 556.677,17	2	470.627,649 556.677,129	0.064
2	470.627,649 556.677,129	3	470.627,12 556.676,686	0.69

Punct început	X / Y	Punct sfârșit	X / Y	Lungime segment (** (m)
3	470.627,12 556.676,686	4	470.643,06 556.657,66	24.821
4	470.643,06 556.657,66	5	470.689,75 556.699,02	62.375
5	470.689,75 556.699,02	6	470.675,012 556.719,791	25.468
6	470.675,012 556.719,791	7	470.673,784 556.718,654	1.674
7	470.673,784 556.718,654	8	470.665,323 556.710,97	11.429
8	470.665,323 556.710,97	9	470.650,748 556.697,734	19.688
9	470.650,748 556.697,734	10	470.630,744 556.679,772	26.885
10	470.630,744 556.679,772	1	470.627,698 556.677,17	4.006

** Lungimile segmentelor sunt determinate în planul de proiecție Stereo 70 și sunt rotunjite la 1 milimetru.

*** Distanța dintre puncte este formată din segmente cumulate ce sunt mai mici decât valoarea 1 milimetru.

**DATE DESPRE IMOBILUL NR. 14980**

Oficiul de Cadastru și Publicitate Imobiliară MUREȘ
Biroul de Cadastru și Publicitate Imobiliară Târgu Mureș

A. Partea I. Descrierea imobilului

TEREN Intravilan

Adresa: Loc. Corunca, Nr. 433A1, Jud. Mureș

Nr. Crt	Nr cadastral Nr. topografic	Suprafața* (mp)	Observații / Referințe
A1	55968	87	Sector cadastral:5 Teren împrejmuit;

B. Partea II. Proprietari și acte

Inscrieri privitoare la dreptul de proprietate și alte drepturi reale	Referințe
62760 / 26/07/2022	
Act Notarial nr. 1494, din 22/07/2022 emis de NP NASCA-DAN ANCA-TEODORA;	
B1	A1
Intabulare, drept de PROPRIETATE, dobândit prin Convenție, cota actuala 1/1, cota initiala 1/1	
1) Nadasan Ramona , cas. cu	
2) NADASAN ALIN-MARIAN , (bun comun)	

C. Partea III. SARCINI .

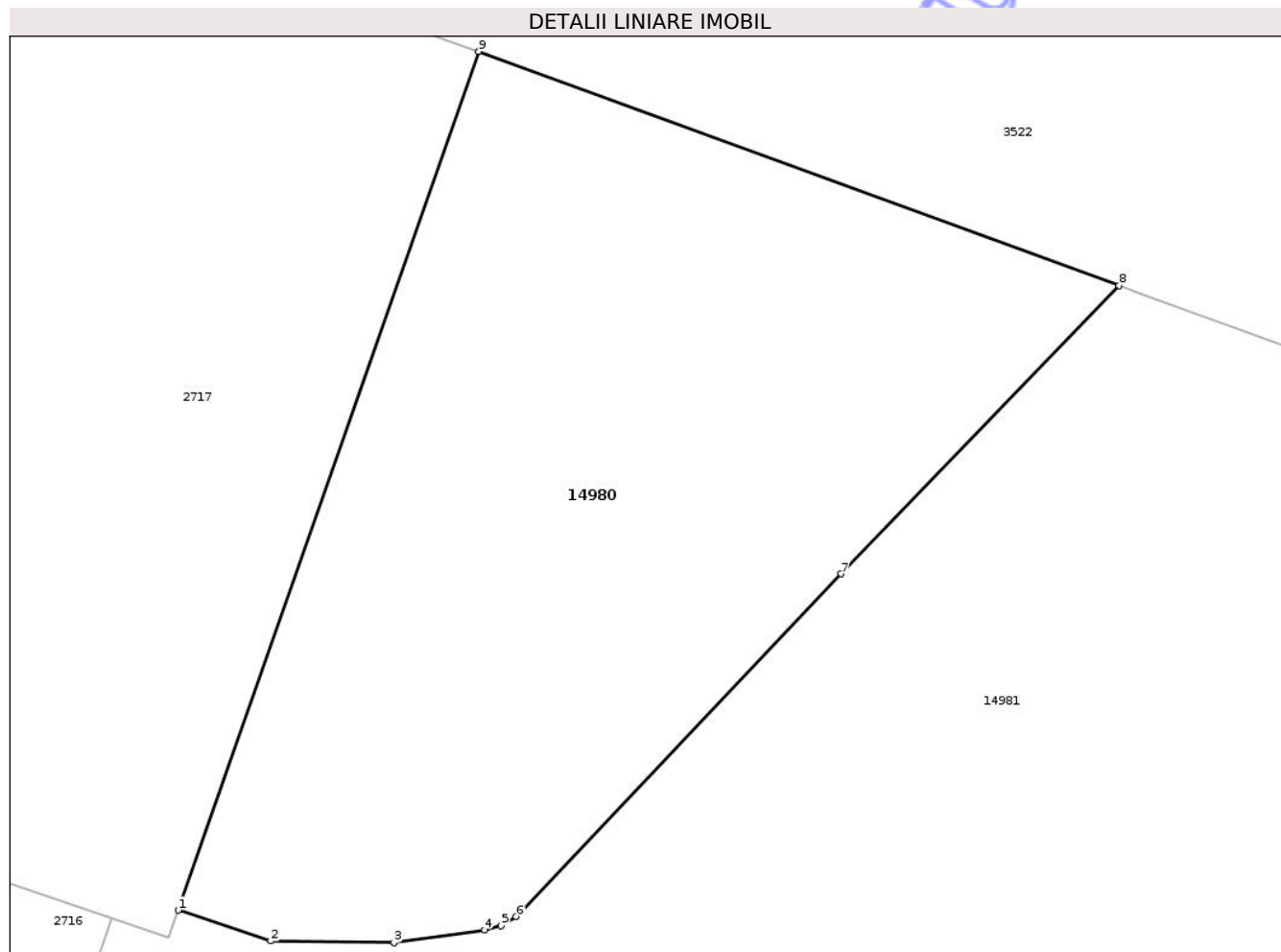
Inscrieri privind dezmembramintele dreptului de proprietate, drepturi reale de garanție și sarcini	Referințe
NU SUNT	

Anexa Nr. 1 La Partea I

Teren

Nr cadastral	Suprafața (mp)*	Observații / Referințe
55968	87	

* Suprafața este determinată în planul de proiecție Stereo 70.



Date referitoare la teren

Crt	Categorie folosință	Intra vilan	Suprafața (mp)	Tarla	Parcelă	Nr. topo	Observații / Referințe
1	arabil	DA	87	-	-	-	

Lungime Segmente

1) Valorile lungimilor segmentelor sunt obținute din proiecție în plan.

Punct început	X / Y	Punct sfârșit	X / Y	Lungime segment (** (m)
1	470.296,676 557.575,788	2	470.297,999 557.575,346	1.395
2	470.297,999 557.575,346	3	470.299,761 557.575,322	1.762
3	470.299,761 557.575,322	4	470.301,059 557.575,506	1.311
4	470.301,059 557.575,506	5	470.301,294 557.575,566	0.243
5	470.301,294 557.575,566	6	470.301,513 557.575,697	0.255

Punct început	X / Y	Punct sfârșit	X / Y	Lungime segment (** (m)
6	470.301,513 557.575,697	7	470.306,164 557.580,594	6.754
7	470.306,164 557.580,594	8	470.310,139 557.584,715	5.726
8	470.310,139 557.584,715	9	470.300,975 557.588,06	9.755
9	470.300,975 557.588,06	1	470.296,676 557.575,788	13.003

** Lungimile segmentelor sunt determinate în planul de proiecție Stereo 70 și sunt rotunjite la 1 milimetru.

*** Distanța dintre puncte este formată din segmente cumulate ce sunt mai mici decât valoarea 1 milimetru.

Neutilizabil în Circuitul Civil

**DATE DESPRE IMOBILUL NR. 14981**

Oficiul de Cadastru și Publicitate Imobiliară MUREȘ
Biroul de Cadastru și Publicitate Imobiliară Târgu Mureș

A. Partea I. Descrierea imobilului

TEREN Intravilan

Adresa: Loc. Corunca, Str Izvorului, Nr. 15, Jud. Mureș

Nr. Crt	Nr cadastral Nr. topografic	Suprafața* (mp)	Observații / Referințe
A1	55967	1.137	Sector cadastral:5 Teren imprejmuit;

Construcții

Crt	Nr cadastral Nr. topografic	Adresa	Observații / Referințe
A1.1	55967-C1	Loc. Corunca, Str Izvorului, Nr. 15, Jud. Mureș	Nr. niveluri:3; S. construita la sol:134 mp; Casa de locuit, construita in anul 2012, in regim D+P+M, pe fundatii din beton, zidarie din caramida, acoperita cu tigle, compusa din : - la demisol: 1 garaj, 1 spatiu depozitare, 1 centrala termica/spalator, 1 hol si 1 pivnita; - la parter: 1 living, 1 camera oaspeti, 1 hol, 1 baie, 1 bucatarie, 1 camera si 1 terasa; - la mansarda: 2 dormitoare, 1 baie, 1 dressing, 1 hol, 1 balcon si 1 terasa;

B. Partea II. Proprietari și acte

Inscrieri privitoare la dreptul de proprietate și alte drepturi reale		Referințe
54816 / 28/06/2022		
Act Notarial nr. 103, din 15/02/2012 emis de NP TINCA TUDOR;		
B1	Intabulare, drept de PROPRIETATE, dobandit prin Conventie, cota actuala 1/1, cota initiala 1/1 1) CIOARA ADRIAN RAZVAN, cas. cu 2) POP CAMELIA, (bun comun)	A1
Act Administrativ nr. 2554, din 17/05/2016 emis de Comuna Corunca (documentatie cadastrala avizata de OCPI Mures);		
B2	Intabulare, drept de PROPRIETATE, dobandit prin Construire, cota actuala 1/1, cota initiala 1/1 1) CIOARA ADRIAN RAZVAN, cas. cu 2) POP CAMELIA	A1.1

C. Partea III. SARCINI .

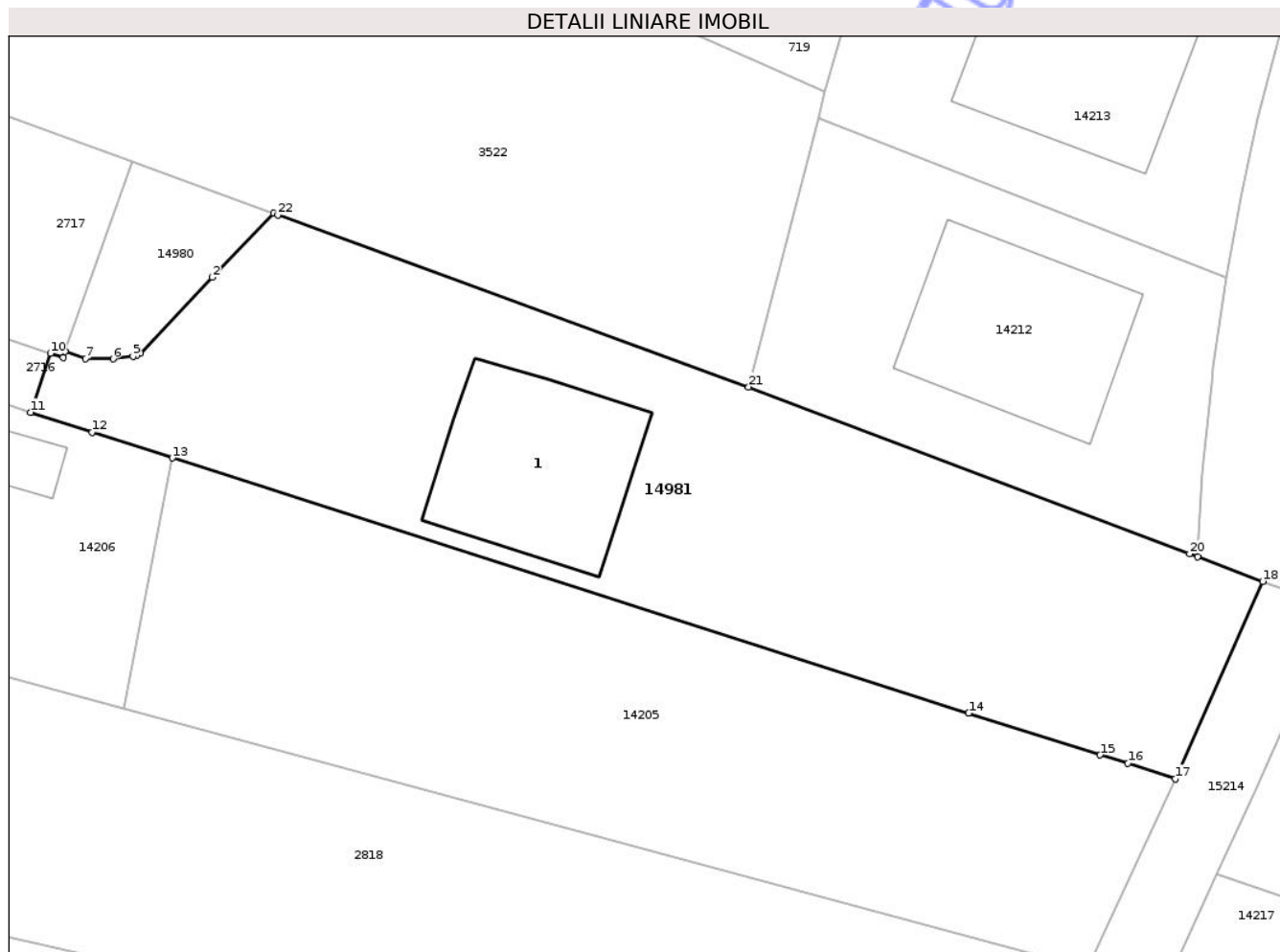
Inscrieri privind dezmembramintele dreptului de proprietate, drepturi reale de garanție și sarcini	Referințe
NU SUNT	

Anexa Nr. 1 La Partea I

Teren

Nr cadastral	Suprafața (mp)*	Observații / Referințe
55967	1.137	

* Suprafața este determinată în planul de proiecție Stereo 70.



Date referitoare la teren

Crt	Categorie folosință	Intra vilan	Suprafața (mp)	Tarla	Parcelă	Nr. topo	Observații / Referințe
1	curți constructii	DA	743	-	-	-	
2	arabil	DA	394	-	-	-	

Date referitoare la construcții

Crt	Număr	Destinație construcție	Supraf. (mp)	Situație juridică	Observații / Referințe
A1.1	55967-C1	construcții de locuințe	134	Cu acte	Nr. niveluri:3; S. construita la sol:134 mp; Casa de locuit, construita în anul 2012, în regim D+P+M, pe fundații din beton, zidarie din caramida, acoperita cu tigle, compusa din : - la demisol: 1 garaj, 1 spațiu depozitare, 1 centrala termica/spalator, 1 hol și 1 pivnița; - la parter: 1 living, 1 camera oaspeti, 1 hol, 1 baie, 1 bucatarie, 1 camera și 1 terasa; - la mansarda: 2 dormitoare, 1 baie, 1 dressing, 1 hol, 1 balcon și 1 terasa;

Lungime Segmente

1) Valorile lungimilor segmentelor sunt obținute din proiecție în plan.

Punct început	X / Y	Punct sfârșit	X / Y	Lungime segment (** (m)
1	470.310,139 557.584,715	2	470.306,164 557.580,594	5.726
3	470.301,513 557.575,697	4	470.301,294 557.575,566	0.255
5	470.301,059 557.575,506	6	470.299,761 557.575,322	1.311
7	470.297,999 557.575,346	8	470.296,676 557.575,788	1.395
9	470.296,541 557.575,402	10	470.295,717 557.575,679	0.869
11	470.294,442 557.571,878	12	470.298,42 557.570,581	4.184
13	470.303,595 557.568,925	14	470.355,034 557.552,461	54.01
15	470.363,522 557.549,755	16	470.365,319 557.549,226	1.873
17	470.368,387 557.548,221	18	470.374,028 557.560,961	13.933
19	470.369,809 557.562,545	20	470.369,296 557.562,742	0.55
21	470.340,818 557.573,516	22	470.310,405 557.584,618	32.376

Punct început	X / Y	Punct sfârșit	X / Y	Lungime segment (** (m)
2	470.306,164 557.580,594	3	470.301,513 557.575,697	6.754
4	470.301,294 557.575,566	5	470.301,059 557.575,506	0.243
6	470.299,761 557.575,322	7	470.297,999 557.575,346	1.762
8	470.296,676 557.575,788	9	470.296,541 557.575,402	0.409
10	470.295,717 557.575,679	11	470.294,442 557.571,878	4.009
12	470.298,42 557.570,581	13	470.303,595 557.568,925	5.434
14	470.355,034 557.552,461	15	470.363,522 557.549,755	8.909
16	470.365,319 557.549,226	17	470.368,387 557.548,221	3.228
18	470.374,028 557.560,961	19	470.369,809 557.562,545	4.507
20	470.369,296 557.562,742	21	470.340,818 557.573,516	30.448
22	470.310,405 557.584,618	1	470.310,139 557.584,715	0.283

** Lungimile segmentelor sunt determinate în planul de proiecție Stereo 70 și sunt rotunjite la 1 milimetru.

*** Distanța dintre puncte este formată din segmente cumulate ce sunt mai mici decât valoarea 1 milimetru.

**DATE DESPRE IMOBILUL NR. 14982**

Oficiul de Cadastru și Publicitate Imobiliară MUREȘ
Biroul de Cadastru și Publicitate Imobiliară Târgu Mureș

A. Partea I. Descrierea imobilului

TEREN Intravilan

Adresa: Loc. Corunca, Jud. Mureș

Nr. Crt	Nr cadastral Nr. topografic	Suprafața* (mp)	Observații / Referințe
A1	55965	1.000	Sector cadastral:8 Teren neimprejmuit;

B. Partea II. Proprietari și acte

Inscrieri privitoare la dreptul de proprietate și alte drepturi reale	Referințe
53660 / 23/06/2022	
Act Notarial nr. 356, din 17/02/2006 emis de NP. Rozsa Balazs;	
B1	A1
Intabulare, drept de PROPRIETATE, dobandit prin Conventie, cota actuala 3300/11084, cota initiala 3300/11084	
1) MUNTEAN LASZLO , cas cu	
2) MUNTEAN ELLA , (bun comun)	
Act Notarial nr. 1012, din 15/05/2007 emis de NP Nagy Gabriella;	
B2	A1
Intabulare, drept de PROPRIETATE, dobandit prin Conventie, cota actuala 7784/11084, cota initiala 7784/11084	
1) MUNTEAN LASZLO , si sotia	
2) MUNTEAN ELLA , (bun comun)	

C. Partea III. SARCINI .

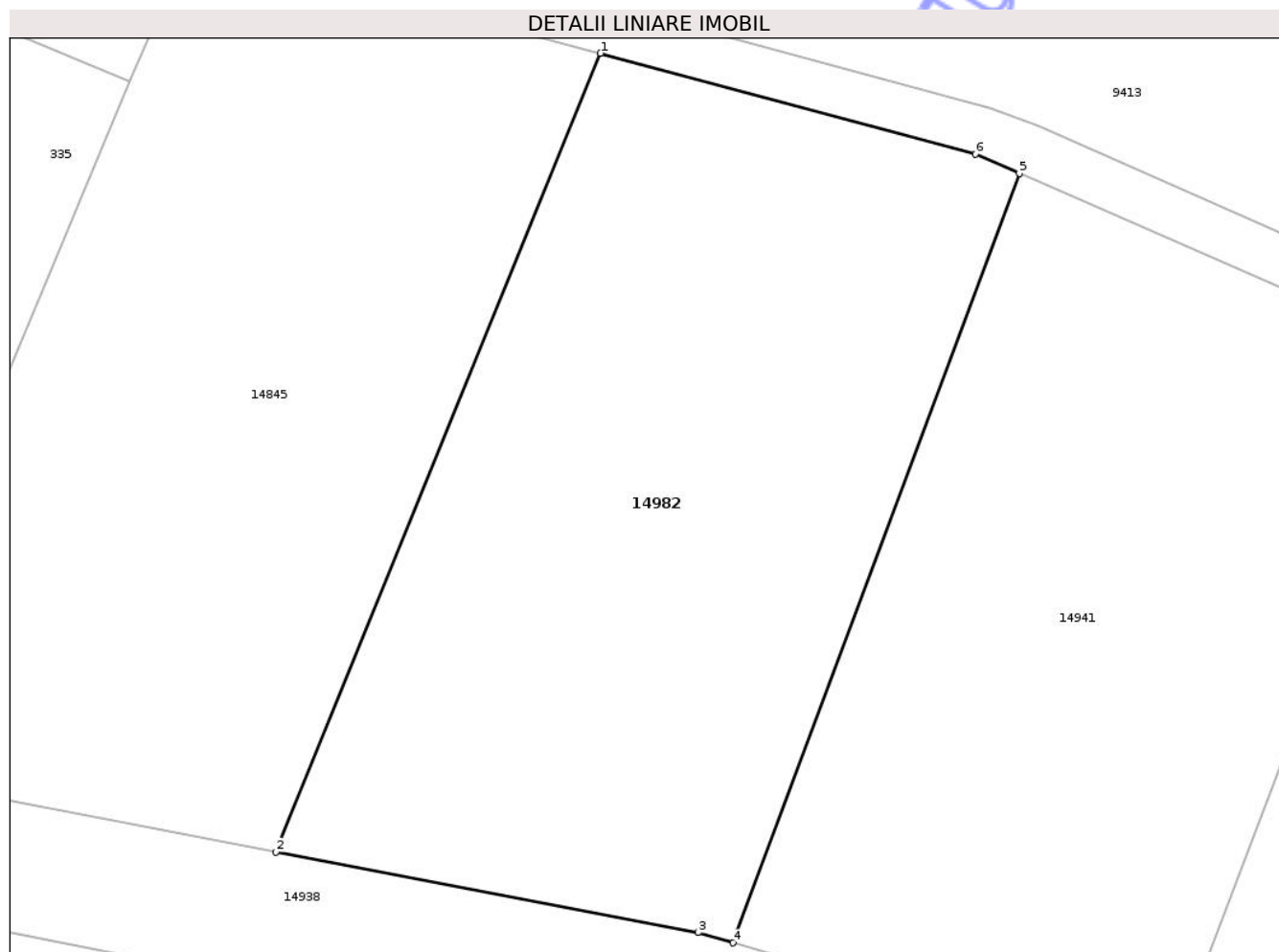
Inscrieri privind dezmembramintele dreptului de proprietate, drepturi reale de garanție și sarcini	Referințe
NU SUNT	

Anexa Nr. 1 La Partea I

Teren

Nr cadastral	Suprafața (mp)*	Observații / Referințe
55965	1.000	

* Suprafața este determinată în planul de proiecție Stereo 70.



Date referitoare la teren

Crt	Categorie folosință	Intra vilan	Suprafața (mp)	Tarla	Parcelă	Nr. topo	Observații / Referințe
1	arabil	DA	1.000	45	1292/5/6	-	

Lungime Segmente

1) Valorile lungimilor segmentelor sunt obținute din proiecție în plan.

Punct început	X / Y	Punct sfârșit	X / Y	Lungime segment (** (m)
1	471.412,263 556.747,212	2	471.395,53 556.706,049	44.434
2	471.395,53 556.706,049	3	471.417,285 556.701,886	22.15
3	471.417,285 556.701,886	4	471.419,094 556.701,363	1.883
4	471.419,094 556.701,363	5	471.433,867 556.741,025	42.324
5	471.433,867 556.741,025	6	471.431,598 556.742,014	2.475

Punct început	X / Y	Punct sfârșit	X / Y	Lungime segment (** (m)
6	471.431,598 556.742,014	1	471.412,263 556.747,212	20.022

** Lungimile segmentelor sunt determinate în planul de proiecție Stereo 70 și sunt rotunjite la 1 milimetru.

*** Distanța dintre puncte este formată din segmente cumulate ce sunt mai mici decât valoarea 1 milimetru.

Neutilizabil în Circuitul Civil

**DATE DESPRE IMOBILUL NR. 14983**

Oficiul de Cadastru și Publicitate Imobiliară MUREȘ
Biroul de Cadastru și Publicitate Imobiliară Târgu Mureș

A. Partea I. Descrierea imobilului

TEREN Necunoscut

Adresa: Loc. Bozeni, Jud. Mureș

Nr. Crt	Nr cadastral Nr. topografic	Suprafața* (mp)	Observații / Referințe
A1	55961	1.700	Sector cadastral:17 Teren neimprejmuit;

B. Partea II. Proprietari și acte

Inscrieri privitoare la dreptul de proprietate și alte drepturi reale	Referințe
100069 / 23/11/2022	
Act Notarial nr. 5833, din 22/11/2022 emis de N.P. HOLBACH ANNA-MARIA;	
B1	A1
Intabulare, drept de PROPRIETATE, dobandit prin Conventie, cota actuala 1/1, cota initiala 1/1	
1) GOMBOS ERIK-DAVID, (bun propriu)	

C. Partea III. SARCINI .

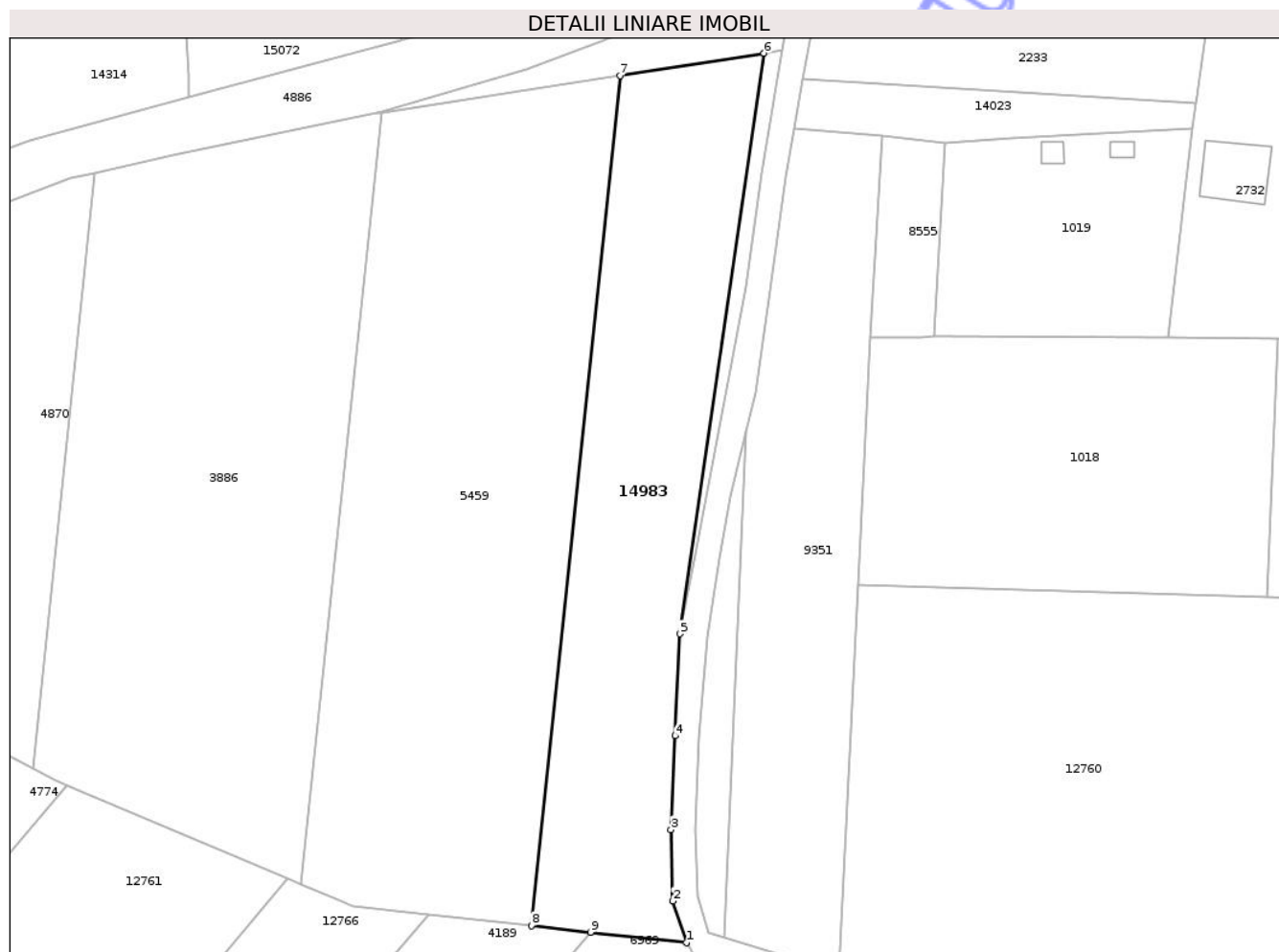
Inscrieri privind dezmembramintele dreptului de proprietate, drepturi reale de garanție și sarcini	Referințe
NU SUNT	

Anexa Nr. 1 La Partea I

Teren

Nr cadastral	Suprafața (mp)*	Observații / Referințe
55961	1.700	

* Suprafața este determinată în planul de proiecție Stereo 70.



Date referitoare la teren

Crt	Categorie folosință	Intravilan	Suprafața (mp)	Tarla	Parcelă	Nr. topo	Observații / Referințe
1	arabil	DA	697	33	1080/53	-	
2	arabil	NU	1.003	33	1080/53	-	

Lungime Segmente

1) Valorile lungimilor segmentelor sunt obținute din proiecție în plan.

Punct început	X / Y	Punct sfârșit	X / Y	Lungime segment (** (m)
1	474.408,622 558.980,535	2	474.406,968 558.985,676	5.401
2	474.406,968 558.985,676	3	474.406,733 558.994,452	8.779
3	474.406,733 558.994,452	4	474.407,251 559.005,981	11.541
4	474.407,251 559.005,981	5	474.407,826 559.018,503	12.535

Punct început	X / Y	Punct sfârșit	X / Y	Lungime segment (** (m)
5	474.407,826 559.018,503	6	474.418,183 559.089,849	72.094
6	474.418,183 559.089,849	7	474.400,467 559.087,114	17.926
7	474.400,467 559.087,114	8	474.389,565 558.982,644	105.037
8	474.389,565 558.982,644	9	474.396,839 558.981,839	7.318
9	474.396,839 558.981,839	1	474.408,622 558.980,535	11.855

** Lungimile segmentelor sunt determinate în planul de proiecție Stereo 70 și sunt rotunjite la 1 milimetru.

*** Distanța dintre puncte este formată din segmente cumulate ce sunt mai mici decât valoarea 1 milimetru.

Neutilizabil în Circuitul Civil

**DATE DESPRE IMOBILUL NR. 14984**

Oficiul de Cadastru și Publicitate Imobiliară MUREȘ
Biroul de Cadastru și Publicitate Imobiliară Târgu Mureș

A. Partea I. Descrierea imobilului

TEREN Necunoscut

Adresa: Loc. Bozeni, Jud. Mureș

Nr. Crt	Nr cadastral Nr. topografic	Suprafața* (mp)	Observații / Referințe
A1	55960	1.600	Sector cadastral:16 Teren neimprejmuit;

B. Partea II. Proprietari și acte

Inscrieri privitoare la dreptul de proprietate și alte drepturi reale		Referințe
46810 / 28/05/2025		
Act Notarial nr. 62, din 29/02/2016 emis de NP SUCEAVA CORINA (act notarial nr 26 din 12.06.2025, emis de NP IVĂNUȘ SUCEAVA DANIELA FLORINA; act notarial nr 23 din 27.05.2025, emis de NP IVĂNUS SUCEAVA DANIELA-FLORINA);		
B4	Intabulare, drept de PROPRIETATE, dobândit prin Succesiune, cota actuala 1/2, cota initiala 1/2 1) TOTH MAGDOLNA, (bun propriu)	A1
B5	Intabulare, drept de PROPRIETATE, dobândit prin Succesiune, cota actuala 1/2, cota initiala 1/2 1) TEREBESI ISTVAN, (bun propriu)	A1

C. Partea III. SARCINI .

Inscrieri privind dezmembramintele dreptului de proprietate, drepturi reale de garanție și sarcini	Referințe
NU SUNT	

Anexa Nr. 1 La Partea I

Teren

Nr cadastral	Suprafața (mp)*	Observații / Referințe
55960	1.600	

* Suprafața este determinată în planul de proiecție Stereo 70.

DETALII LINIARE IMOBIL



Date referitoare la teren

Crt	Categorie folosință	Intra vilan	Suprafața (mp)	Tarla	Parcelă	Nr. topo	Observații / Referințe
1	arabil	DA	807	31	1070/126	-	
2	arabil	NU	793	31	1070/126	-	

Lungime Segmente

1) Valorile lungimilor segmentelor sunt obținute din proiecție în plan.

Punct început	X / Y	Punct sfârșit	X / Y	Lungime segment (** (m)
1	475.219,947 558.855,09	2	475.356,451 558.797,642	148.1
2	475.356,451 558.797,642	3	475.364,064 558.806,367	11.579
3	475.364,064 558.806,367	4	475.365,111 558.808,21	2.12
4	475.365,111 558.808,21	5	475.286,317 558.841,371	85.488

Punct început	X / Y	Punct sfârșit	X / Y	Lungime segment (** (m)
5	475.286,317 558.841,371	6	475.283,917 558.842,381	2.604
6	475.283,917 558.842,381	7	475.259,426 558.848,538	25.253
7	475.259,426 558.848,538	8	475.253,44 558.849,736	6.105
8	475.253,44 558.849,736	9	475.247,155 558.850,994	6.41
9	475.247,155 558.850,994	10	475.245,727 558.851,279	1.456
10	475.245,727 558.851,279	1	475.219,947 558.855,09	26.06

** Lungimile segmentelor sunt determinate în planul de proiecție Stereo 70 și sunt rotunjite la 1 milimetru.

*** Distanța dintre puncte este formată din segmente cumulate ce sunt mai mici decât valoarea 1 milimetru.

Neutilizabil în Circuitul Civil

**DATE DESPRE IMOBILUL NR. 14985**

Oficiul de Cadastru și Publicitate Imobiliară MUREȘ
Biroul de Cadastru și Publicitate Imobiliară Târgu Mureș

A. Partea I. Descrierea imobilului

TEREN Intravilan

Adresa: Loc. Corunca, Jud. Mureș

Nr. Crt	Nr cadastral Nr. topografic	Suprafața* (mp)	Observații / Referințe
A1	55959	1.707	Sector cadastral:4 Teren neimprejmuit;

B. Partea II. Proprietari și acte

Inscrieri privitoare la dreptul de proprietate și alte drepturi reale	Referințe
/	
Act Normativ nr. 7, din 13/03/1996 emis de PARLAMENTUL ROMANIEI;	
B1	Inscrierea provizorie, drept de PROPRIETATE, dobandit prin Lege, cota actuala 1/1, cota initiala 1/1
	1) NEIDENTIFICAT NEIDENTIFICAT
104832 / 19/11/2025	
Act Notarial nr. 3678, din 17/11/2025 emis de N.P. HOLBACH ANNA-MĂRIA;	
B19	Se noteaza renuntarea la dreptul de proprietate in baza art. 562 respectiv art. 889 Cod civil

C. Partea III. SARCINI .

Inscrieri privind dezmembramintele dreptului de proprietate, drepturi reale de garanție și sarcini	Referințe
NU SUNT	

Teren

Nr cadastral	Suprafața (mp)*	Observații / Referințe
55959	1.707	

* Suprafața este determinată în planul de proiecție Stereo 70.



Date referitoare la teren

Crt	Categorie folosință	Intra vilan	Suprafața (mp)	Tarla	Parcelă	Nr. topo	Observații / Referințe
1	drum	DA	1.707	-	-	-	

Lungime Segmente

1) Valorile lungimilor segmentelor sunt obținute din proiecție în plan.

Punct început	X / Y	Punct sfârșit	X / Y	Lungime segment
1	471.585,578 / 557.914,522	2	471.654,308 / 557.919,985	68.947
4	471.655,152 / 557.928,011	5	471.654,682 / 557.926,631	1.458
7	471.653,166 / 557.925,234	8	471.651,95 / 557.924,908	1.259
10	471.603,571 / 557.921,221	11	471.602,216 / 557.921,674	1.429
13	471.600,08 / 557.923,837	14	471.599,626 / 557.925,175	1.413
16	471.600,293 / 557.928,756	17	471.603,369 / 557.933,633	5.766
2	471.654,849 / 557.925,126	3	471.654,849 / 557.925,126	5.169
5	471.654,682 / 557.926,631	6	471.653,987 / 557.925,779	1.1
8	471.651,95 / 557.924,908	9	471.604,92 / 557.921,125	47.182
11	471.602,216 / 557.921,674	12	471.600,899 / 557.922,671	1.652
14	471.599,626 / 557.925,175	15	471.599,594 / 557.926,877	1.702
17	471.603,369 / 557.933,633	18	471.609,992 / 557.954,435	21.831
3	471.654,849 / 557.925,126	4	471.655,152 / 557.928,011	2.901
6	471.653,987 / 557.925,779	7	471.653,166 / 557.925,234	0.985
9	471.604,92 / 557.921,125	10	471.603,571 / 557.921,221	1.352
12	471.600,899 / 557.922,671	13	471.600,08 / 557.923,837	1.425
15	471.599,594 / 557.926,877	16	471.600,293 / 557.928,756	2.005
18	471.609,992 / 557.954,435	19	471.614,466 / 557.968,55	14.807

Punct început	X / Y	Punct sfârșit	X / Y	Lungime segment	Punct început	X / Y	Punct sfârșit	X / Y	Lungime segment	Punct început	X / Y	Punct sfârșit	X / Y	Lungime segment
19	471.614,466 557.968,55	20	471.619,753 557.985,895	18.133	20	471.619,753 557.985,895	21	471.621,276 557.990,891	5.223	21	471.621,276 557.990,891	22	471.630,41 558.021,893	32.32
22	471.630,41 558.021,893	23	471.636,384 558.042,17	21.139	23	471.636,384 558.042,17	24	471.641,139 558.058,309	16.825	24	471.641,139 558.058,309	25	471.645,892 558.074,446	16.822
25	471.645,892 558.074,446	26	471.650,647 558.090,585	16.825	26	471.650,647 558.090,585	27	471.654,456 558.103,513	13.477	27	471.654,456 558.103,513	28	471.655,402 558.106,722	3.346
28	471.655,402 558.106,722	29	471.657,714 558.114,565	8.177	29	471.657,714 558.114,565	30	471.661,815 558.127,865	13.918	30	471.661,815 558.127,865	31	471.661,926 558.128,225	0.377
31	471.661,926 558.128,225	32	471.662,229 558.131,355	3.145	32	471.662,229 558.131,355	33	471.660,967 558.134,888	3.752	33	471.660,967 558.134,888	34	471.658,01 558.134,0	3.087
34	471.658,01 558.134,0	35	471.653,96 558.121,91	12.75	35	471.653,96 558.121,91	36	471.645,65 558.095,68	27.515	36	471.645,65 558.095,68	37	471.637,978 558.069,518	27.264
37	471.637,978 558.069,518	38	471.636,55 558.064,65	5.073	38	471.636,55 558.064,65	39	471.633,163 558.053,234	11.908	39	471.633,163 558.053,234	40	471.628,11 558.036,2	17.768
40	471.628,11 558.036,2	41	471.626,847 558.031,914	4.468	41	471.626,847 558.031,914	42	471.622,701 558.017,842	14.67	42	471.622,701 558.017,842	43	471.618,481 558.003,521	14.93
43	471.618,481 558.003,521	44	471.616,668 557.997,367	6.416	44	471.616,668 557.997,367	45	471.605,834 557.960,144	38.768	45	471.605,834 557.960,144	46	471.602,34 557.948,374	12.278
46	471.602,34 557.948,374	47	471.599,238 557.939,623	9.285	47	471.599,238 557.939,623	48	471.598,212 557.937,1	2.724	48	471.598,212 557.937,1	49	471.595,128 557.929,519	8.184
49	471.595,128 557.929,519	1	471.585,578 557.914,522	17.78										

** Lungimile segmentelor sunt determinate în planul de proiecție Stereo 70 și sunt rotunjite la 1 milimetru.

*** Distanța dintre puncte este formată din segmente cumulate ce sunt mai mici decât valoarea 1 milimetru.

**DATE DESPRE IMOBILUL NR. 14986**

Oficiul de Cadastru și Publicitate Imobiliară MUREȘ
Biroul de Cadastru și Publicitate Imobiliară Târgu Mureș

A. Partea I. Descrierea imobilului

TEREN Intravilan

Adresa: Loc. Corunca, Str Primaverii, Nr. 14, Jud. Mureș

Nr. Crt	Nr cadastral Nr. topografic	Suprafața* (mp)	Observații / Referințe
A1	55958	1.470	Sector cadastral:4 Teren imprejmuit;

Construcții

Crt	Nr cadastral Nr. topografic	Adresa	Observații / Referințe
A1.1	55958-C1	Loc. Corunca, Str Primaverii, Jud. Mureș	Nr. niveluri:1; S. construita la sol:209 mp; S. construita desfasurata:209 mp;

B. Partea II. Proprietari și acte

Inscrieri privitoare la dreptul de proprietate și alte drepturi reale		Referințe
53562 / 23/06/2022		
Act Notarial nr. 1101, din 25/07/2017 emis de NP MIHAESCU IOANA-LAURA;		
B1	Intabulare, drept de PROPRIETATE, dobandit prin Conventie, cota actuala 1586/9517, cota initiala 1586/9517 1) FICZUS ISTVAN, si sotia 2) FICZUS TUNDE-ERIKA, bun comun	A1
Act Notarial nr. 77, din 20/01/2021 emis de NP HOLBACH ANNA-MARIA;		
B2	Intabulare, drept de PROPRIETATE, dobandit prin Conventie, cota actuala 2125/95170, cota initiala 2125/95170 1) FICZUS ISTVAN, cas. cu 2) FICZUS TUNDE-ERIKA, (bun comun)	A1
Act Notarial nr. 1864, din 22/06/2022 emis de NP IVANUS-SUCEAVA Daniela Florina (documentatia cadastrala avizata de OCPI Mures);		
B3	Intabulare, drept de PROPRIETATE, dobandit prin Conventie, cota actuala 778179170/959503940, cota initiala 778179170/959503940 1) FICZUS ISTVAN, si sotia 2) FICZUS TUNDE-ERIKA, bun comun	A1
21675 / 12/03/2025		
Act Administrativ nr. 1435, din 25/02/2025 emis de COMUNA CORUNCA (documentație cadastrală avizată de către OCPI - Mureș);		
B19	Intabulare, drept de PROPRIETATE, dobandit prin Construire, cota actuala 1/1, cota initiala 1/1 1) FICZUS ISTVAN, și soția 2) FICZUS TUNDE-ERIKA	A1.1

C. Partea III. SARCINI .

Inscrieri privind dezmembramintele dreptului de proprietate, drepturi reale de garanție și sarcini	Referințe
NU SUNT	

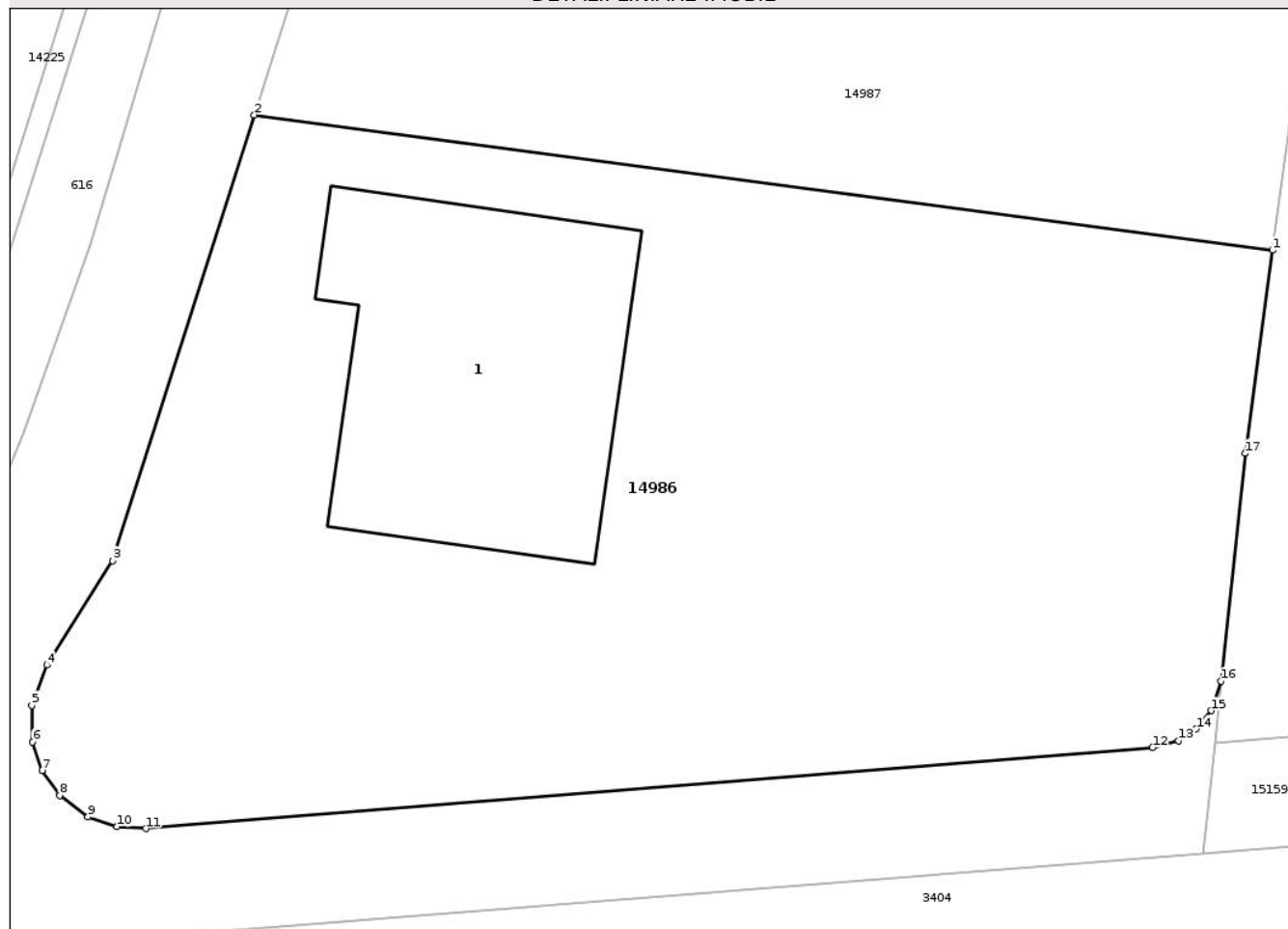
Anexa Nr. 1 La Partea I

Teren

Nr cadastral	Suprafața (mp)*	Observații / Referințe
55958	1.470	

* Suprafața este determinată în planul de proiecție Stereo 70.

DETALII LINIARE IMOBIL



Date referitoare la teren

Crt	Categorie folosință	Intra vilan	Suprafața (mp)	Tarla	Parcelă	Nr. topo	Observații / Referințe
1	curti constructii	DA	474	-	-	-	
2	arabil	DA	996	-	-	-	

Date referitoare la construcții

Crt	Număr	Destinație construcție	Supraf. (mp)	Situație juridică	Observații / Referințe
A1.1	55958-C1	construcții de locuințe	Din acte: 210 Masurata: 209	Cu acte	Nr. niveluri:1; S. construita la sol:209 mp; S. construita desfasurata:209 mp;

Lungime Segmente

1) Valorile lungimilor segmentelor sunt obținute din proiecție în plan.

Punct început	X / Y	Punct sfârșit	X / Y	Lungime segment (** (m)
1	471.657,555 557.948,112	2	471.609,992 557.954,435	47.981
2	471.609,992 557.954,435	3	471.603,369 557.933,633	21.831

Punct început	X / Y	Punct sfârșit	X / Y	Lungime segment (** (m)
3	471.603,369 557.933,633	4	471.600,293 557.928,756	5.766
4	471.600,293 557.928,756	5	471.599,594 557.926,877	2.005
5	471.599,594 557.926,877	6	471.599,626 557.925,175	1.702
6	471.599,626 557.925,175	7	471.600,08 557.923,837	1.413
7	471.600,08 557.923,837	8	471.600,899 557.922,671	1.425
8	471.600,899 557.922,671	9	471.602,216 557.921,674	1.652
9	471.602,216 557.921,674	10	471.603,571 557.921,221	1.429
10	471.603,571 557.921,221	11	471.604,92 557.921,125	1.352
11	471.604,92 557.921,125	12	471.651,95 557.924,908	47.182
12	471.651,95 557.924,908	13	471.653,166 557.925,234	1.259
13	471.653,166 557.925,234	14	471.653,987 557.925,779	0.985
14	471.653,987 557.925,779	15	471.654,682 557.926,631	1.1
15	471.654,682 557.926,631	16	471.655,152 557.928,011	1.458
16	471.655,152 557.928,011	17	471.656,27 557.938,638	10.686
17	471.656,27 557.938,638	1	471.657,555 557.948,112	9.561

** Lungimile segmentelor sunt determinate în planul de proiecție Stereo 70 și sunt rotunjite la 1 milimetru.

*** Distanța dintre puncte este formată din segmente cumulate ce sunt mai mici decât valoarea 1 milimetru.

**DATE DESPRE IMOBILUL NR. 14987**

Oficiul de Cadastru și Publicitate Imobiliară MUREȘ
Biroul de Cadastru și Publicitate Imobiliară Târgu Mureș

A. Partea I. Descrierea imobilului

TEREN Intravilan

Adresa: Loc. Corunca, Str Primaverii, Nr. 16, Jud. Mureș

Nr. Crt	Nr cadastral Nr. topografic	Suprafața* (mp)	Observații / Referințe
A1	55957	1.470	Sector cadastral:4 Teren neimprejmuit;

Construcții

Crt	Nr cadastral Nr. topografic	Adresa	Observații / Referințe
A1.1	55957-C1	Loc. Corunca, Str Primaverii, Nr. 14, Jud. Mureș	Nr. niveluri:1; S. construita la sol:239 mp; S. construita desfasurata:198 mp; Casa de locuit cu structura de rezistență realizată 100%, învelitoarea realizată 100%, tâmplăria exterioară montată, împrejmuire provizorie pt. organizarea de șantier. Sunt în curs de execuție finisajele interioare și exterioare, CONSTRUCȚIE PE STADII DE EXECUȚIE

B. Partea II. Proprietari și acte

Inscrieri privitoare la dreptul de proprietate și alte drepturi reale		Referințe
53562 / 23/06/2022		
Act Notarial nr. 1101, din 25/07/2017 emis de NP MIHAESCU IOANA-LAURA;		
B1	Intabulare, drept de PROPRIETATE, dobandit prin Conventie, cota actuala 1586/9517, cota initiala 1586/9517 1) KISS FERENC, si sotia 2) KISS EMESE, (bun comun)	A1
Act Notarial nr. 77, din 20/01/2021 emis de NP HOLBACH ANNA-MARIA;		
B2	Intabulare, drept de PROPRIETATE, dobandit prin Conventie, cota actuala 2125/95170, cota initiala 2125/95170 1) KISS FERENC, cas. cu 2) KISS EMESE, bun comun	A1
Act Notarial nr. 1864, din 22/06/2022 emis de NP IVANUS-SUCEAVA Daniela Florina (documentatia cadastrala avizata de OCPI Mures);		
B3	Intabulare, drept de PROPRIETATE, dobandit prin Conventie, cota actuala 778179170/959503940, cota initiala 778179170/959503940 1) KISS FERENC, si sotia 2) KISS EMESE, bun comun	A1
38405 / 05/05/2025		
Act Administrativ nr. 2832, din 08/04/2025 emis de COMUNA CORUNCA (act administrativ nr 2831 din 09.04.2025, emis de COMUNA CORUNCA, documentația cadastrală avizată de către OCPI Mureș);		
B19	Intabulare, drept de PROPRIETATE, dobandit prin Construire, cota actuala 1/1, cota initiala 1/1 1) KISS FERENC, și soția 2) KISS EMESE	A1.1

C. Partea III. SARCINI .

Inscrieri privind dezmembramintele dreptului de proprietate, drepturi reale de garanție și sarcini	Referințe
NU SUNT	

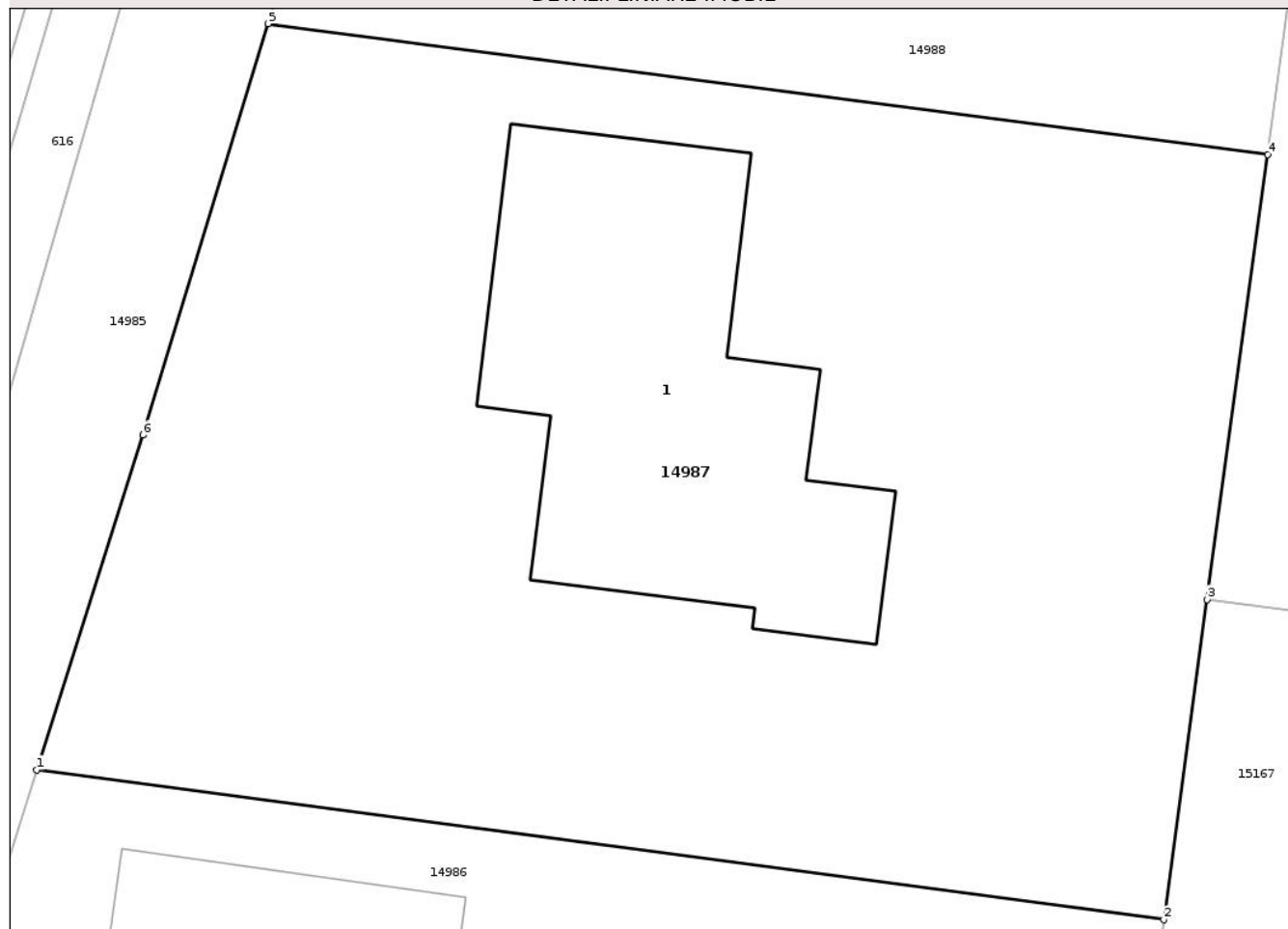
Anexa Nr. 1 La Partea I

Teren

Nr cadastral	Suprafața (mp)*	Observații / Referințe
55957	1.470	

* Suprafața este determinată în planul de proiecție Stereo 70.

DETALII LINIARE IMOBIL



Date referitoare la teren

Crt	Categorie folosință	Intra vilan	Suprafața (mp)	Tarla	Parcelă	Nr. topo	Observații / Referințe
1	curti constructii	DA	700	-	-	-	
2	arabil	DA	770	-	-	-	

Date referitoare la construcții

Crt	Număr	Destinație construcție	Supraf. (mp)	Situație juridică	Observații / Referințe
A1.1	55957-C1	construcții de locuințe	Din acte: 198 Masurata: 239	Cu acte	Nr. niveluri:1; S. construita la sol:239 mp; S. construita desfasurata:198 mp; Casa de locuit cu structura de rezistență realizată 100%, învelitoarea realizată 100%, tâmplăria exterioară montată, împrejmuire provizorie pt. organizarea de șantier. Sunt în curs de execuție finisajele interioare și exterioare, CONSTRUCȚIE PE STADII DE EXECUȚIE

Lungime Segmente

1) Valorile lungimilor segmentelor sunt obținute din proiecție în plan.

Punct început	X / Y	Punct sfârșit	X / Y	Lungime segment (** (m)

Punct început	X / Y	Punct sfârșit	X / Y	Lungime segment (** (m)
1	471.609,992 557.954,435	2	471.657,555 557.948,112	47.981
2	471.657,555 557.948,112	3	471.659,386 557.961,612	13.624
3	471.659,386 557.961,612	4	471.661,931 557.980,378	18.938
4	471.661,931 557.980,378	5	471.619,753 557.985,895	42.537
5	471.619,753 557.985,895	6	471.614,466 557.968,55	18.133
6	471.614,466 557.968,55	1	471.609,992 557.954,435	14.807

** Lungimile segmentelor sunt determinate în planul de proiecție Stereo 70 și sunt rotunjite la 1 milimetru.

*** Distanța dintre puncte este formată din segmente cumulate ce sunt mai mici decât valoarea 1 milimetru.

Neutilizabil în Circuitul Civil

**DATE DESPRE IMOBILUL NR. 14966**

Oficiul de Cadastru și Publicitate Imobiliară MUREȘ
Biroul de Cadastru și Publicitate Imobiliară Târgu Mureș

A. Partea I. Descrierea imobilului

TEREN Intravilan

Adresa: Loc. Corunca, Jud. Mureș

Nr. Crt	Nr cadastral Nr. topografic	Suprafața* (mp)	Observații / Referințe
A1	55988	369	Sector cadastral:2 Teren neimprejmuit;

B. Partea II. Proprietari și acte

Inscrieri privitoare la dreptul de proprietate și alte drepturi reale	Referințe
101550 / 28/11/2022	
Act Notarial nr. 1587, din 28/11/2022 emis de NP MOLDOVAN-PETRUT LUMINITA;	
B1	A1
Intabulare, drept de PROPRIETATE, dobandit prin Conventie, cota actuala 1/1, cota initiala 1/1	
1) BOGDAN CLAUDIU-FLORIN , bun propriu	

C. Partea III. SARCINI .

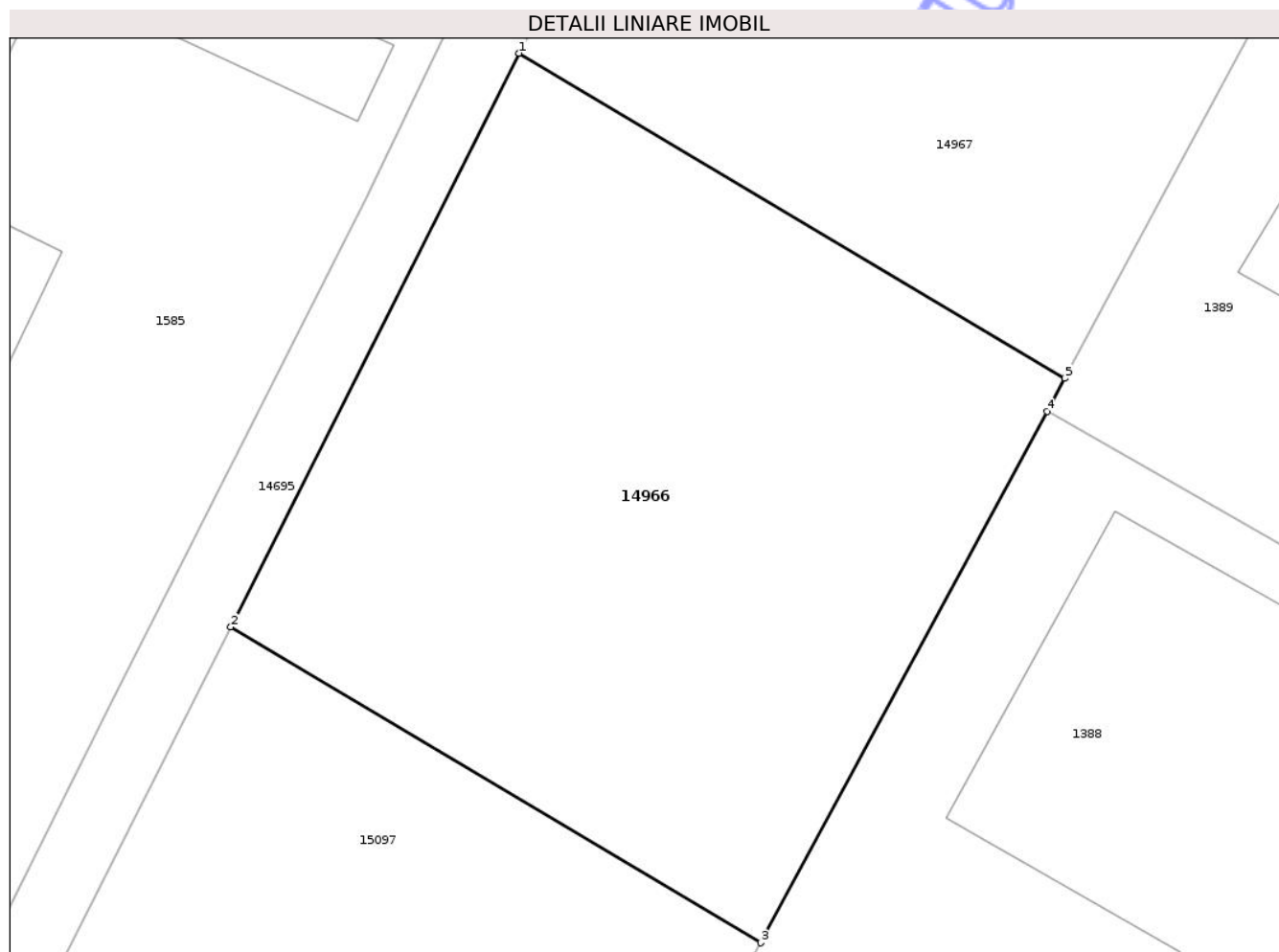
Inscrieri privind dezmembramintele dreptului de proprietate, drepturi reale de garanție și sarcini	Referințe
NU SUNT	

Anexa Nr. 1 La Partea I

Teren

Nr cadastral	Suprafața (mp)*	Observații / Referințe
55988	369	

* Suprafața este determinată în planul de proiecție Stereo 70.



Date referitoare la teren

Crt	Categorie folosință	Intra vilan	Suprafața (mp)	Tarla	Parcelă	Nr. topo	Observații / Referințe
1	arabil	DA	369	19	875/19	-	

Lungime Segmente

1) Valorile lungimilor segmentelor sunt obținute din proiecție în plan.

Punct început	X / Y	Punct sfârșit	X / Y	Lungime segment (** (m)
1	470.294,479 558.043,812	2	470.285,727 558.026,414	19.475
2	470.285,727 558.026,414	3	470.301,806 558.016,833	18.717
3	470.301,806 558.016,833	4	470.310,499 558.032,952	18.314
4	470.310,499 558.032,952	5	470.311,033 558.033,949	1.131
5	470.311,033 558.033,949	1	470.294,479 558.043,812	19.27

** Lungimile segmentelor sunt determinate în planul de proiecție Stereo 70 și sunt rotunjite la 1 milimetru.

*** Distanța dintre puncte este formată din segmente cumulate ce sunt mai mici decât valoarea 1 milimetru.

Neutilizabil în Circuitul
Civil

**DATE DESPRE IMOBILUL NR. 14975**

Oficiul de Cadastru și Publicitate Imobiliară MUREȘ
Biroul de Cadastru și Publicitate Imobiliară Târgu Mureș

A. Partea I. Descrierea imobilului

TEREN Intravilan

Adresa: Loc. Corunca, Jud. Mureș

Nr. Crt	Nr cadastral Nr. topografic	Suprafața* (mp)	Observații / Referințe
A1	55976	250	Sector cadastral:6 Teren neimprejmuit;

B. Partea II. Proprietari și acte

Inscrieri privitoare la dreptul de proprietate și alte drepturi reale		Referințe
59847 / 14/07/2022		
Act Notarial nr. 252, din 16/02/2009 emis de BNP Delia Ciocșa;		
B1	Intabulare, drept de SERVITUTEDE TRECERE ASUPRA PARCELEI CU NR. CAD. (2175) DIN C.F. 4223/N/CORUNCA	A1
B2	Intabulare, drept de SERVITUTEDE TRECERE ASUPRA PARCELEI CU NR. CAD. (2147) DIN C.F. 4190/N/CORUNCA	A1
Act Notarial nr. 327, din 13/07/2022 emis de Stefan Corina;		
B3	Intabulare, drept de PROPRIETATE, dobandit prin Conventie, cota actuala 1/1, cota initiala 1/1 1) NYULAS P. EMERIC, cas. cu 2) NYULAS IRINA, (bun comun)	A1

C. Partea III. SARCINI

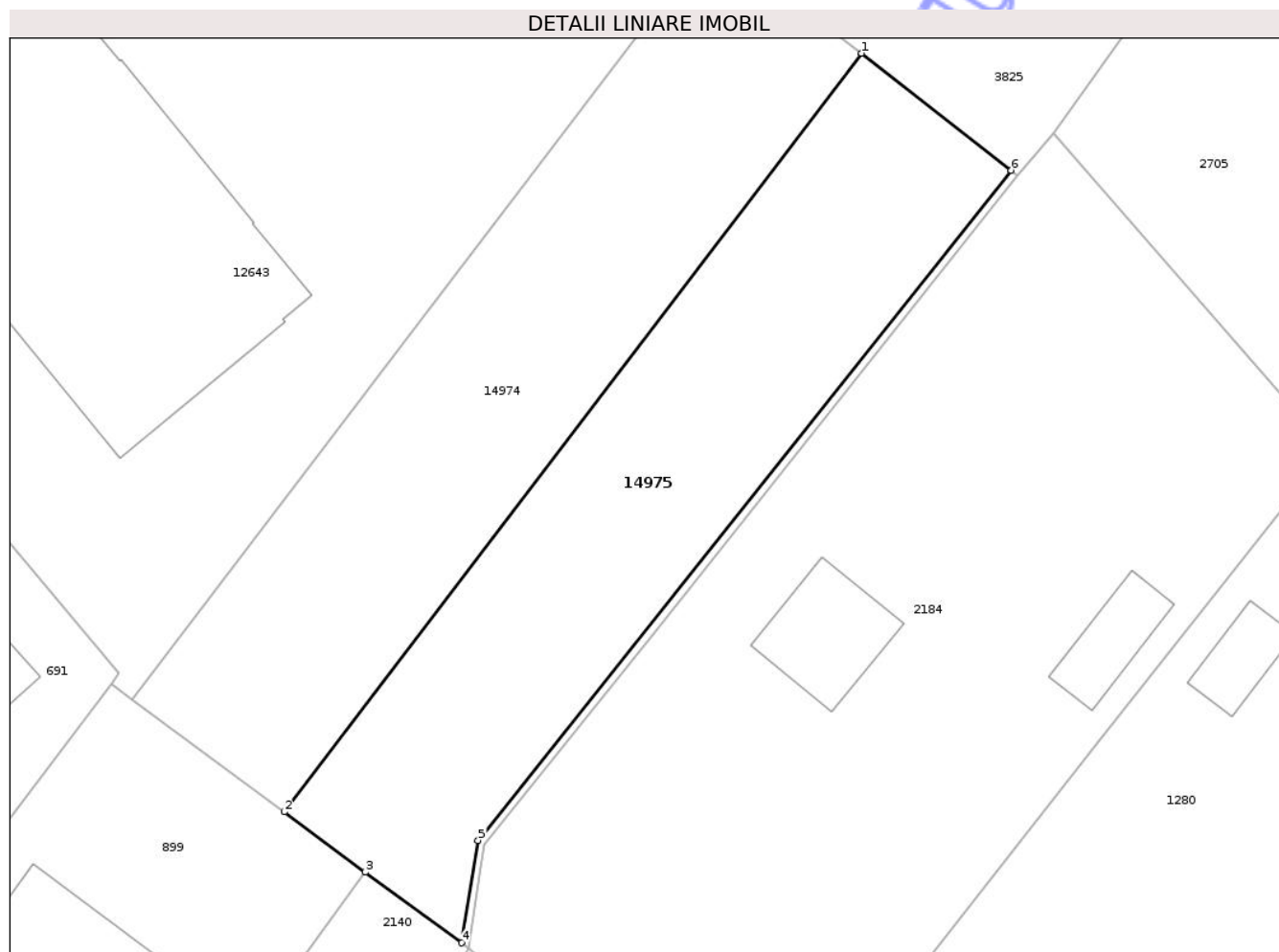
Inscrieri privind dezmembramintele dreptului de proprietate, drepturi reale de garanție și sarcini		Referințe
59847 / 14/07/2022		
Act Notarial nr. 327, din 13/07/2022 emis de Stefan Corina;		
C1	Se inscrie drept de trecere, cu piciorul si autovehiculul, in favoarea imobilului inscris in CF 55977 Corunca	A1

Anexa Nr. 1 La Partea I

Teren

Nr cadastral	Suprafața (mp)*	Observații / Referințe
55976	250	

* Suprafața este determinată în planul de proiecție Stereo 70.



Date referitoare la teren

Crt	Categorie folosință	Intra vilan	Suprafața (mp)	Tarla	Parcelă	Nr. topo	Observații / Referințe
1	arabil	DA	250	-	-	-	

Lungime Segmente

1) Valorile lungimilor segmentelor sunt obținute din proiecție în plan.

Punct început	X / Y	Punct sfârșit	X / Y	Lungime segment (** (m)
1	470.255,996 556.814,492	2	470.234,05 556.785,671	36.225
2	470.234,05 556.785,671	3	470.237,137 556.783,383	3.842
3	470.237,137 556.783,383	4	470.240,805 556.780,697	4.546
4	470.240,805 556.780,697	5	470.241,422 556.784,588	3.94
5	470.241,422 556.784,588	6	470.261,691 556.810,048	32.543

Punct început	X / Y	Punct sfârșit	X / Y	Lungime segment (** (m)
6	470.261,691 556.810,048	1	470.255,996 556.814,492	7.224

** Lungimile segmentelor sunt determinate în planul de proiecție Stereo 70 și sunt rotunjite la 1 milimetru.

*** Distanța dintre puncte este formată din segmente cumulate ce sunt mai mici decât valoarea 1 milimetru.

Neutilizabil în Circuitul Civil

**DATE DESPRE IMOBILUL NR. 14988**

Oficiul de Cadastru și Publicitate Imobiliară MUREȘ
Biroul de Cadastru și Publicitate Imobiliară Târgu Mureș

A. Partea I. Descrierea imobilului

TEREN Intravilan

Adresa: Loc. Corunca, Str Primaverii, Jud. Mureș

Nr. Crt	Nr cadastral Nr. topografic	Suprafața* (mp)	Observații / Referințe
A1	55956	1.470	Sector cadastral:4 Teren neimprejmuit;

B. Partea II. Proprietari și acte

Inscrieri privitoare la dreptul de proprietate și alte drepturi reale		Referințe
53562 / 23/06/2022		
Act Notarial nr. 1101, din 25/07/2017 emis de NP MIHAESCU IOANA-LAURA;		
B1	Intabulare, drept de PROPRIETATE, dobandit prin Conventie, cota actuala 1586/9517, cota initiala 1586/9517 1) BALINT JANOS , (bun propriu)	A1
Act Notarial nr. 77, din 20/01/2021 emis de NP HOLBACH ANNA-MARIA;		
B2	Intabulare, drept de PROPRIETATE, dobandit prin Conventie, cota actuala 2125/95170, cota initiala 2125/95170 1) BALINT JANOS , (bun propriu)	A1
Act Notarial nr. 1864, din 22/06/2022 emis de NP IVANUS-SUCEAVA Daniela Florina (documentatia cadastrala avizata de OCPI Mures);		
B3	Intabulare, drept de PROPRIETATE, dobandit prin Conventie, cota actuala 778179170/959503940, cota initiala 778179170/959503940 1) BALINT JANOS , bun propriu	A1

C. Partea III. SARCINI .

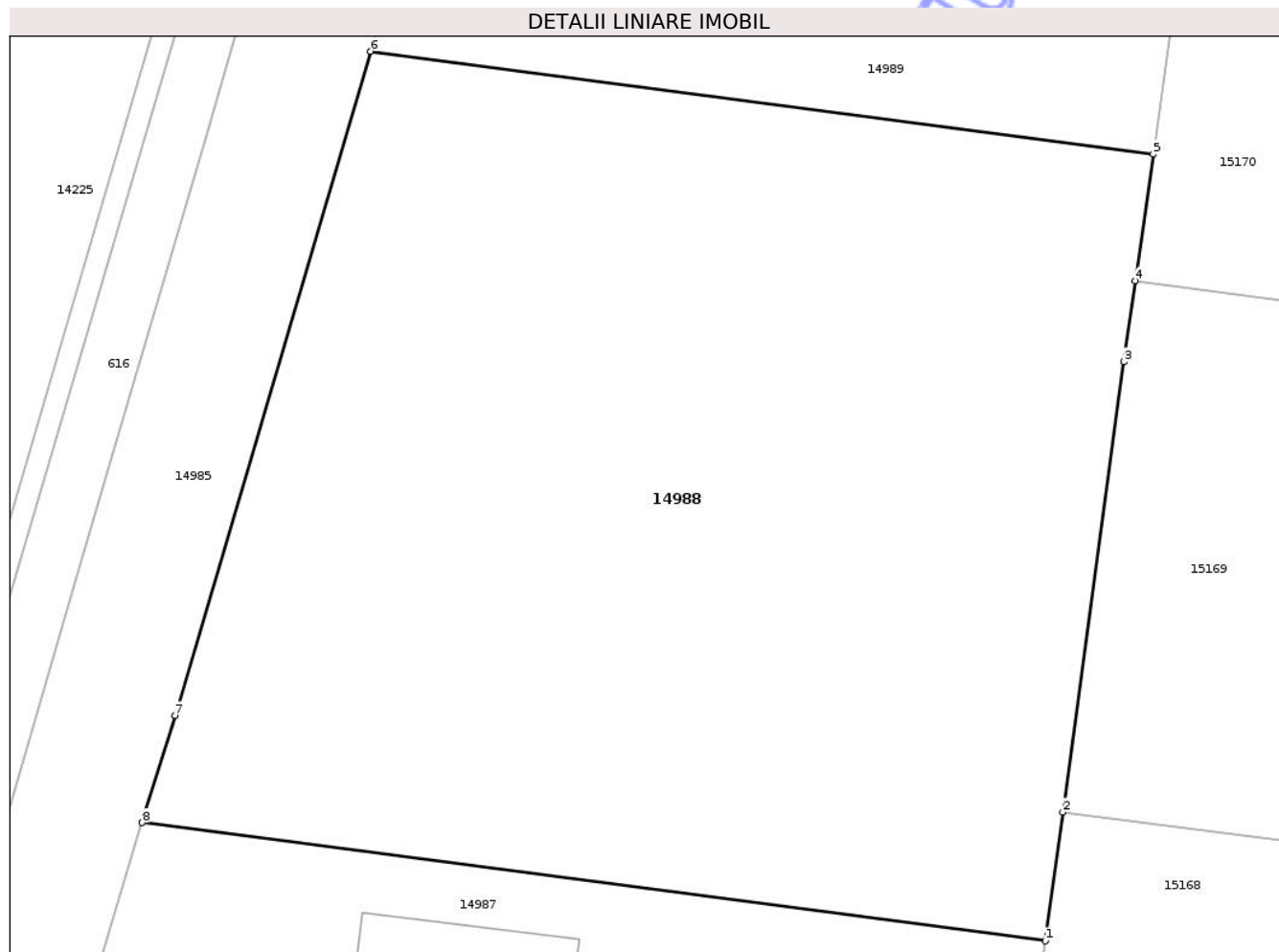
Inscrieri privind dezmembramintele dreptului de proprietate, drepturi reale de garanție și sarcini	Referințe
NU SUNT	

Anexa Nr. 1 La Partea I

Teren

Nr cadastral	Suprafața (mp)*	Observații / Referințe
55956	1.470	

* Suprafața este determinată în planul de proiecție Stereo 70.



Date referitoare la teren

Crt	Categorie folosință	Intra vilan	Suprafața (mp)	Tarla	Parcelă	Nr. topo	Observații / Referințe
1	arabil	DA	1.470	-	-	-	

Lungime Segmente

1) Valorile lungimilor segmentelor sunt obținute din proiecție în plan.

Punct început	X / Y	Punct sfârșit	X / Y	Lungime segment (** (m)
1	471.661,931 557.980,378	2	471.662,746 557.986,386	6.063
2	471.662,746 557.986,386	3	471.665,596 558.007,397	21.203
3	471.665,596 558.007,397	4	471.666,13 558.011,182	3.822
4	471.666,13 558.011,182	5	471.666,962 558.017,085	5.961
5	471.666,962 558.017,085	6	471.630,41 558.021,893	36.867

Punct început	X / Y	Punct sfârșit	X / Y	Lungime segment (** (m)
6	471.630,41 558.021,893	7	471.621,276 557.990,891	32.32
7	471.621,276 557.990,891	8	471.619,753 557.985,895	5.223
8	471.619,753 557.985,895	1	471.661,931 557.980,378	42.537

** Lungimile segmentelor sunt determinate în planul de proiecție Stereo 70 și sunt rotunjite la 1 milimetru.

*** Distanța dintre puncte este formată din segmente cumulate ce sunt mai mici decât valoarea 1 milimetru.

Neutilizabil în Circuitul Civil

**DATE DESPRE IMOBILUL NR. 14968**

Oficiul de Cadastru și Publicitate Imobiliară MUREȘ
Biroul de Cadastru și Publicitate Imobiliară Târgu Mureș

A. Partea I. Descrierea imobilului

TEREN Intravilan

Adresa: Loc. Corunca, Str Tholdahagi Mihaly, Nr. 49, Jud. Mureș

Nr. Crt	Nr cadastral Nr. topografic	Suprafața* (mp)	Observații / Referințe
A1	55986	Din acte: 788 Masurata: 818	Sector cadastral:2 Teren imprejmuit;

Construcții

Crt	Nr cadastral Nr. topografic	Adresa	Observații / Referințe
A1.1	55986-C1	Loc. Corunca, Str Tholdahagi Mihaly, Nr. 49, Jud. Mureș	Nr. niveluri:2; S. construita la sol:144 mp; CASA DE LOCUIT, P+E, DIN CARAMIDA, ACOPERITA CU TIGLE, COMPUSA DIN: - PARTER: 2 CAMERE, BAIE, HOL SI CASA SCARII, DEPOZIT - CAMARA, BUCATARIE, CAMARA, ANTREU, 2 GARAJE; - ETAJ: 2 CAMERE, HOL SI CASA SCARII, NISA DE GATIT, CAMERA DE ZI, HOL, DEBARA, CAMARA, BAIE, DORMITOR SI 2 TERASE;
A1.2	55986-C2	Loc. Corunca, Str Tholdahagi Mihaly, Nr. 49, Jud. Mureș	Nr. niveluri:1; S. construita la sol:42 mp; S. construita desfasurata:42 mp; Anexa gospodareasca.

B. Partea II. Proprietari și acte

Inscrieri privitoare la dreptul de proprietate și alte drepturi reale		Referințe
81867 / 29/09/2022		
Act Notarial nr. 1606, din 28/09/2022 emis de NP Nagy Szilard Istvan;		
B1	Intabulare, drept de PROPRIETATE, dobandit prin Conventie, cota actuala 1/1, cota initiala 1/1 1) KISS CSABA, bun propriu	A1, A1.1, A1.2

C. Partea III. SARCINI

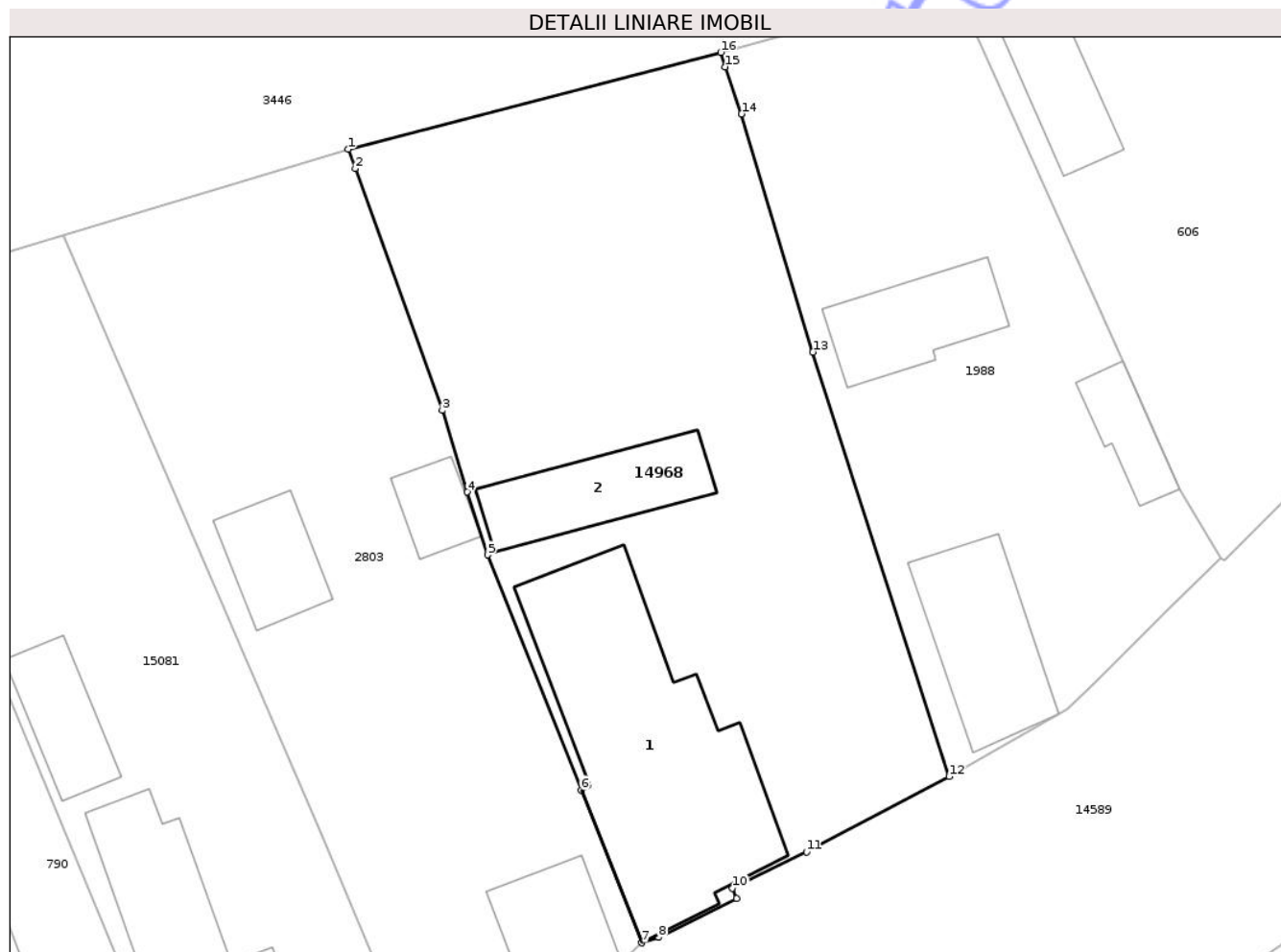
Inscrieri privind dezmembramintele dreptului de proprietate, drepturi reale de garanție și sarcini		Referințe
81867 / 29/09/2022		
Act Notarial nr. 1606, din 28/09/2022 emis de NP Nagy Szilard Istvan;		
C1	Intabulare, drept de UZUFRACTVIAGER 1) KISS ALEXA	A1
C2	Intabulare, drept de UZUFRACTVIAGER 1) KISS ALEXA, si sotia 2) KISS ANNA	A1.1, A1.2

Anexa Nr. 1 La Partea I

Teren

Nr cadastral	Suprafața (mp)*	Observații / Referințe
55986	Din acte: 788 Masurata: 818	

* Suprafața este determinată în planul de proiecție Stereo 70.



Date referitoare la teren

Crt	Categorie folosință	Intra vilan	Suprafața (mp)	Tarla	Parcelă	Nr. topo	Observații / Referințe
1	curți constructii	DA	457	-	-	-	
2	arabil	DA	361	54	366/1	-	

Date referitoare la construcții

Crt	Număr	Destinație construcție	Supraf. (mp)	Situație juridică	Observații / Referințe
A1.1	55986-C1	construcții de locuințe	144	Cu acte	Nr. niveluri:2; S. construita la sol:144 mp; CASA DE LOCUIT, P+E, DIN CARAMIDA, ACOPERITA CU TIGLE, COMPUSA DIN: - PARTER: 2 CAMERE, BAIE, HOL SI CASA SCARII, DEPOZIT - CAMARA, BUCATARIE, CAMARA, ANTREU, 2 GARAJE; - ETAJ: 2 CAMERE, HOL SI CASA SCARII, NISA DE GATIT, CAMERA DE ZI, HOL, DEBARA, CAMARA, BAIE, DORMITOR SI 2 TERASE;
A1.2	55986-C2	construcții anexa	42	Cu acte	Nr. niveluri:1; S. construita la sol:42 mp; S. construita desfasurata:42 mp; Anexa gospodareasca.

Lungime Segmente

1) Valorile lungimilor segmentelor sunt obținute din proiecție în plan.

Punct început	X / Y	Punct sfârșit	X / Y	Lungime segment (** (m)
1	470.660,214 557.960,246	2	470.660,577 557.959,237	1.072
2	470.660,577 557.959,237	3	470.665,157 557.946,509	13.527
3	470.665,157 557.946,509	4	470.666,479 557.942,201	4.506
4	470.666,479 557.942,201	5	470.667,557 557.938,897	3.475
5	470.667,557 557.938,897	6	470.672,476 557.926,513	13.325
6	470.672,476 557.926,513	7	470.675,667 557.918,479	8.645
7	470.675,667 557.918,479	8	470.676,559 557.918,759	0.935
8	470.676,559 557.918,759	9	470.680,654 557.920,796	4.574
9	470.680,654 557.920,796	10	470.680,439 557.921,361	0.605
10	470.680,439 557.921,361	11	470.684,341 557.923,266	4.342
11	470.684,341 557.923,266	12	470.691,845 557.927,233	8.488
12	470.691,845 557.927,233	13	470.684,674 557.949,569	23.459
13	470.684,674 557.949,569	14	470.680,912 557.962,103	13.086
14	470.680,912 557.962,103	15	470.680,044 557.964,588	2.632
15	470.680,044 557.964,588	16	470.679,822 557.965,347	0.791
16	470.679,822 557.965,347	1	470.660,214 557.960,246	20.261

** Lungimile segmentelor sunt determinate în planul de proiecție Stereo 70 și sunt rotunjite la 1 milimetru.

*** Distanța dintre puncte este formată din segmente cumulate ce sunt mai mici decât valoarea 1 milimetru.

**DATE DESPRE IMOBILUL NR. 14989**

Oficiul de Cadastru și Publicitate Imobiliară MUREȘ
Biroul de Cadastru și Publicitate Imobiliară Târgu Mureș

A. Partea I. Descrierea imobilului

TEREN Intravilan

Adresa: Loc. Corunca, Str Primaverii, Nr. 16, Jud. Mureș

Nr. Crt	Nr cadastral Nr. topografic	Suprafața* (mp)	Observații / Referințe
A1	55955	738	Sector cadastral:4 Teren neimprejmuit;

B. Partea II. Proprietari și acte

Inscrieri privitoare la dreptul de proprietate și alte drepturi reale		Referințe
53562 / 23/06/2022		
Act Notarial nr. 5519, din 19/10/2017 emis de NP HOLBACH ANNA-MARIA;		
B1	Intabulare, drept de PROPRIETATE, dobandit prin Conventie, cota actuala 863298/95950394, cota initiala 863298/95950394 1) BALINT ZOLTAN , cas. cu 2) BALINT-FULOP TIMEA , (bun comun)	A1
Act Notarial nr. 904, din 18/02/2019 emis de NP HOLBACH ANNA-MARIA;		
B2	Intabulare, drept de PROPRIETATE, dobandit prin Conventie, cota actuala 5760576/95950394, cota initiala 5760576/95950394 1) BALINT ZOLTAN , si sotia 2) BALINT-FULOP TIMEA , (bun comun)	A1
Act Notarial nr. 77, din 20/01/2021 emis de NP HOLBACH ANNA-MARIA;		
B3	Intabulare, drept de PROPRIETATE, dobandit prin Conventie, cota actuala 2125/95170, cota initiala 2125/95170 1) BALINT ZOLTAN , cas. cu 2) BALINT-FULOP TIMEA , (bun comun)	A1
Act Notarial nr. 1864, din 22/06/2022 emis de NP IVANUS-SUCEAVA Daniela Florina (documentatia cadastrala avizata de OCPI Mures);		
B4	Intabulare, drept de PROPRIETATE, dobandit prin Conventie, cota actuala 871840950/959503940, cota initiala 871840950/959503940 1) BALINT ZOLTAN , si sotia 2) BALINT-FULOP TIMEA , bun comun	A1

C. Partea III. SARCINI .

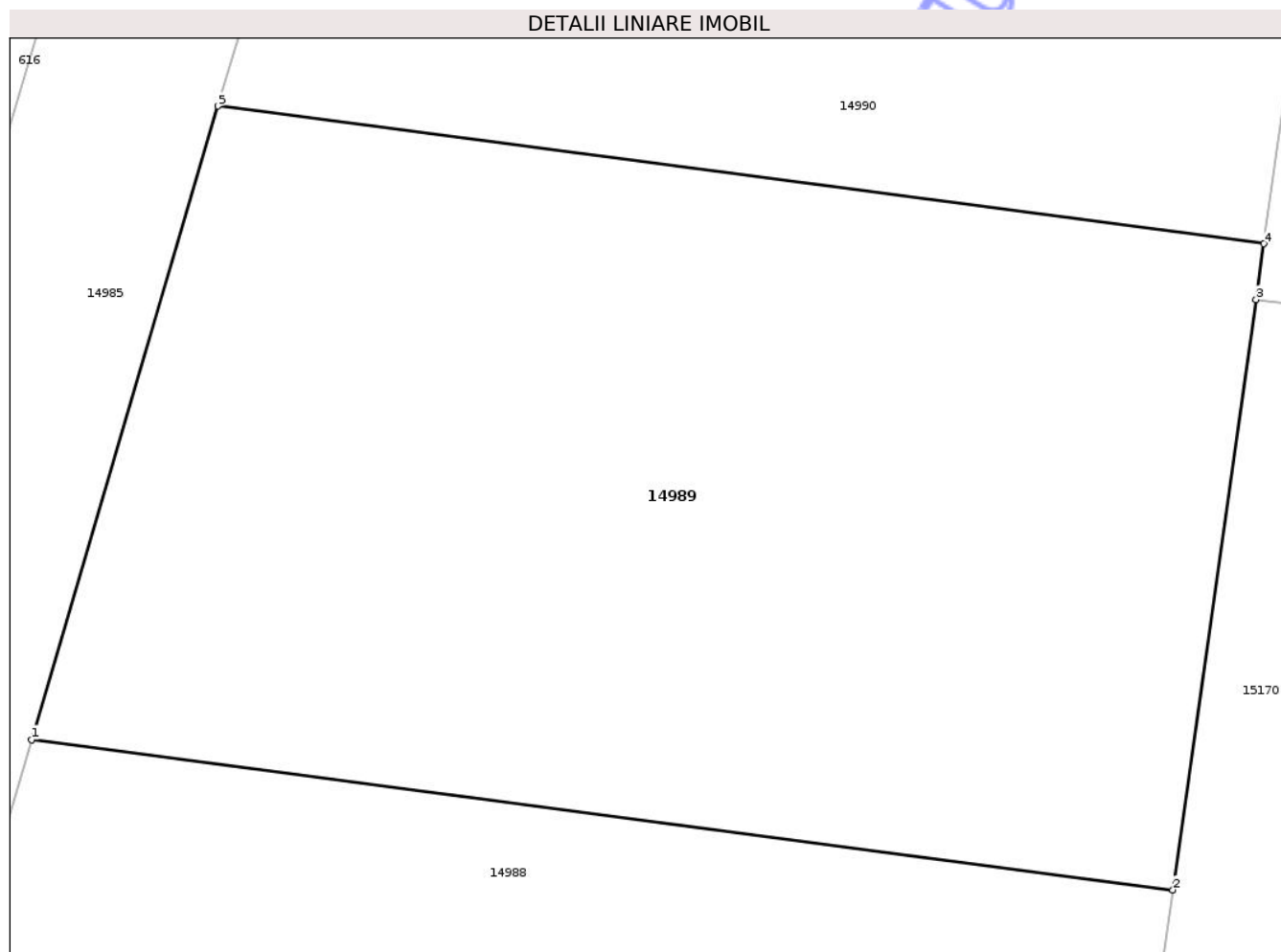
Inscrieri privind dezmembramintele dreptului de proprietate, drepturi reale de garanție și sarcini	Referințe
NU SUNT	

Anexa Nr. 1 La Partea I

Teren

Nr cadastral	Suprafața (mp)*	Observații / Referințe
55955	738	

* Suprafața este determinată în planul de proiecție Stereo 70.



Date referitoare la teren

Crt	Categorie folosință	Intra vilan	Suprafața (mp)	Tarla	Parcelă	Nr. topo	Observații / Referințe
1	arabil	DA	738	-	-	-	

Lungime Segmente

1) Valorile lungimilor segmentelor sunt obținute din proiecție în plan.

Punct început	X / Y	Punct sfârșit	X / Y	Lungime segment (** (m)
1	471.630,41 558.021,893	2	471.666,962 558.017,085	36.867
2	471.666,962 558.017,085	3	471.669,626 558.035,983	19.085
3	471.669,626 558.035,983	4	471.669,877 558.037,764	1.799
4	471.669,877 558.037,764	5	471.636,384 558.042,17	33.782
5	471.636,384 558.042,17	1	471.630,41 558.021,893	21.139

** Lungimile segmentelor sunt determinate în planul de proiecție Stereo 70 și sunt rotunjite la 1 milimetru.

*** Distanța dintre puncte este formată din segmente cumulate ce sunt mai mici decât valoarea 1 milimetru.

Neutilizabil în Circuitul
Civil

**DATE DESPRE IMOBILUL NR. 14991**

Oficiul de Cadastru și Publicitate Imobiliară MUREȘ
Biroul de Cadastru și Publicitate Imobiliară Târgu Mureș

A. Partea I. Descrierea imobilului

TEREN Intravilan

Adresa: Loc. Corunca, Str Primaverii, Nr. 20, Jud. Mureș

Nr. Crt	Nr cadastral Nr. topografic	Suprafața* (mp)	Observații / Referințe
A1	55953	500	Sector cadastral:4 Teren neimprejmuit;

B. Partea II. Proprietari și acte

Inscrieri privitoare la dreptul de proprietate și alte drepturi reale		Referințe
53562 / 23/06/2022		
Act Notarial nr. 6177, din 25/10/2018 emis de NP HOLBACH ANNA-MARIA;		
B1	Intabulare, drept de PROPRIETATE, dobandit prin Conventie, cota actuala 885600/95950394, cota initiala 885600/95950394 1) BAJNOCZKI BARNA-LEVENTE , cas. cu 2) BAJNOCZKI ERIKA , (bun comun)	A1
Act Notarial nr. 4008, din 17/07/2019 emis de NP HOLBACH ANNA-MARIA (referat de admitere nr. 40232/05.06.2019 emis de OCPI Mures);		
B2	Intabulare, drept de PROPRIETATE, dobandit prin Conventie, cota actuala 5163600/95950394, cota initiala 5163600/95950394 1) BAJNOCZKI BARNA-LEVENTE , si sotia 2) BAJNOCZKI ERIKA , (bun comun)	A1
Act Notarial nr. 1864, din 22/06/2022 emis de NP IVANUS-SUCEAVA Daniela Florina (documentatia cadastrala avizata de OCPI Mures);		
B3	Intabulare, drept de PROPRIETATE, dobandit prin Conventie, cota actuala 899011940/959503940, cota initiala 899011940/959503940 1) BAJNOCZKI BARNA-LEVENTE , si sotia 2) BAJNOCZKI ERIKA , bun comun	A1

C. Partea III. SARCINI .

Inscrieri privind dezmembramintele dreptului de proprietate, drepturi reale de garanție și sarcini	Referințe
NU SUNT	

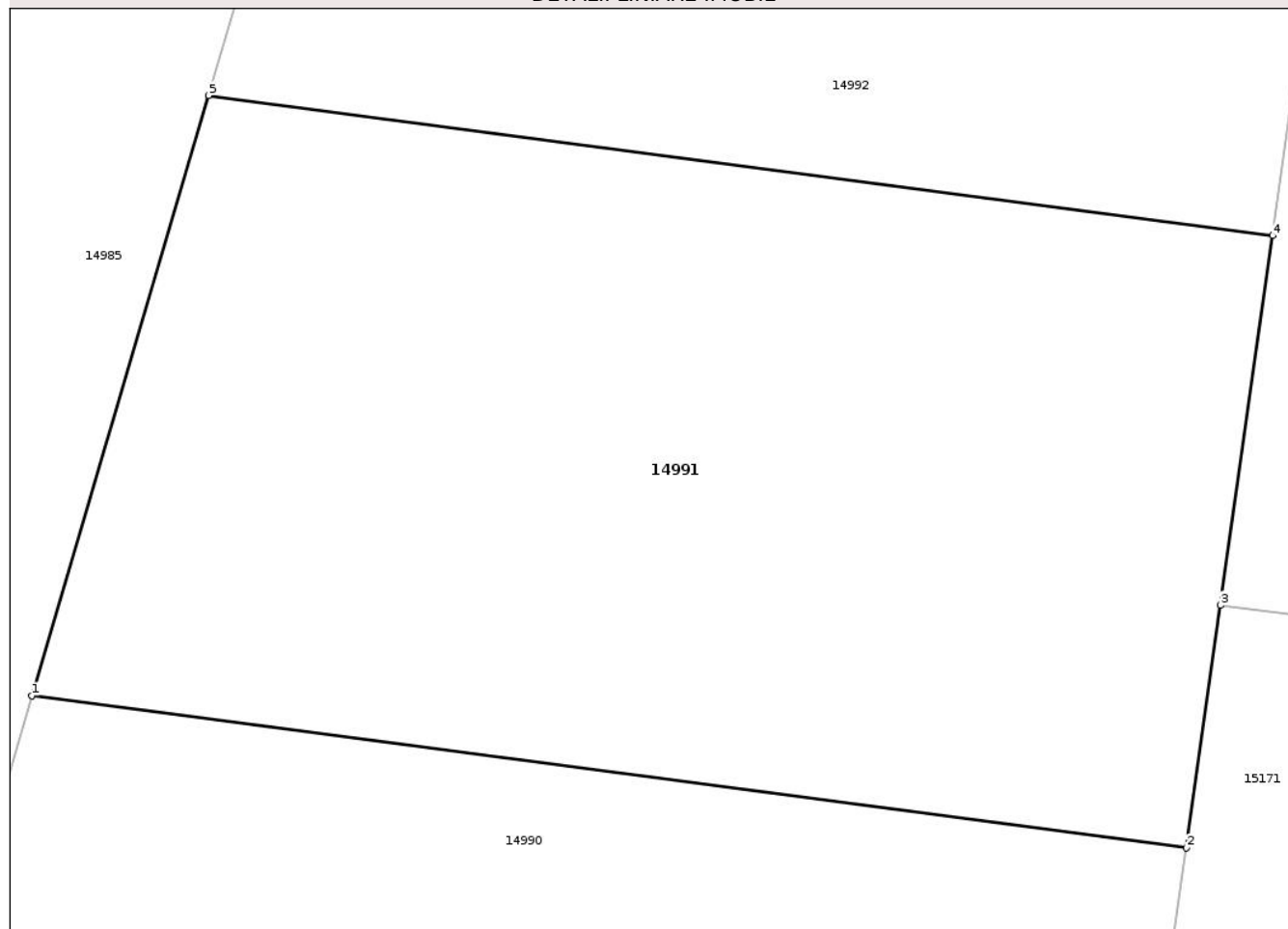
Anexa Nr. 1 La Partea I

Teren

Nr cadastral	Suprafața (mp)*	Observații / Referințe
55953	500	

* Suprafața este determinată în planul de proiecție Stereo 70.

DETALII LINIARE IMOBIL



Date referitoare la teren

Crt	Categorie folosință	Intra vilan	Suprafața (mp)	Tarla	Parcelă	Nr. topo	Observații / Referințe
1	arabil	DA	500	-	-	-	

Lungime Segmente

1) Valorile lungimilor segmentelor sunt obținute din proiecție în plan.

Punct început	X / Y	Punct sfârșit	X / Y	Lungime segment (** (m)
1	471.641,139 558.058,309	2	471.672,197 558.054,223	31.326
2	471.672,197 558.054,223	3	471.673,116 558.060,74	6.581
3	471.673,116 558.060,74	4	471.674,517 558.070,68	10.038
4	471.674,517 558.070,68	5	471.645,892 558.074,446	28.872
5	471.645,892 558.074,446	1	471.641,139 558.058,309	16.822

** Lungimile segmentelor sunt determinate în planul de proiecție Stereo 70 și sunt rotunjite la 1 milimetru.

*** Distanța dintre puncte este formată din segmente cumulate ce sunt mai mici decât valoarea 1 milimetru.

Neutilizabil în Circuitul
Civil

**DATE DESPRE IMOBILUL NR. 14995**

Oficiul de Cadastru și Publicitate Imobiliară MUREȘ
Biroul de Cadastru și Publicitate Imobiliară Târgu Mureș

A. Partea I. Descrierea imobilului

TEREN Intravilan

Adresa: Loc. Corunca, Jud. Mureș

Nr. Crt	Nr cadastral Nr. topografic	Suprafața* (mp)	Observații / Referințe
A1	55949	524	Sector cadastral:4 Teren împrejmuit;

B. Partea II. Proprietari și acte

Inscrieri privitoare la dreptul de proprietate și alte drepturi reale		Referințe
51571 / 16/06/2022		
Act Notarial nr. 2706, din 22/08/2011 emis de NP STIRBU FELICIA DOINITA;		
B1	Intabulare, drept de PROPRIETATEcu titlu de drept cumparare, dobandit prin Conventie, cota actuala 2/5, cota initiala 1000/2500 1) SZABO ARPAD, si sotia 2) SZABO SARA, - ca bun comun	A1
Act Notarial nr. 606, din 22/04/2022 emis de NP Nagy Szilard Istvan;		
B2	Intabulare, drept de PROPRIETATE, dobandit prin Conventie, cota actuala 3/5, cota initiala 3/5 1) SZABO ARPAD, si sotia 2) SZABO SARA	A1

C. Partea III. SARCINI .

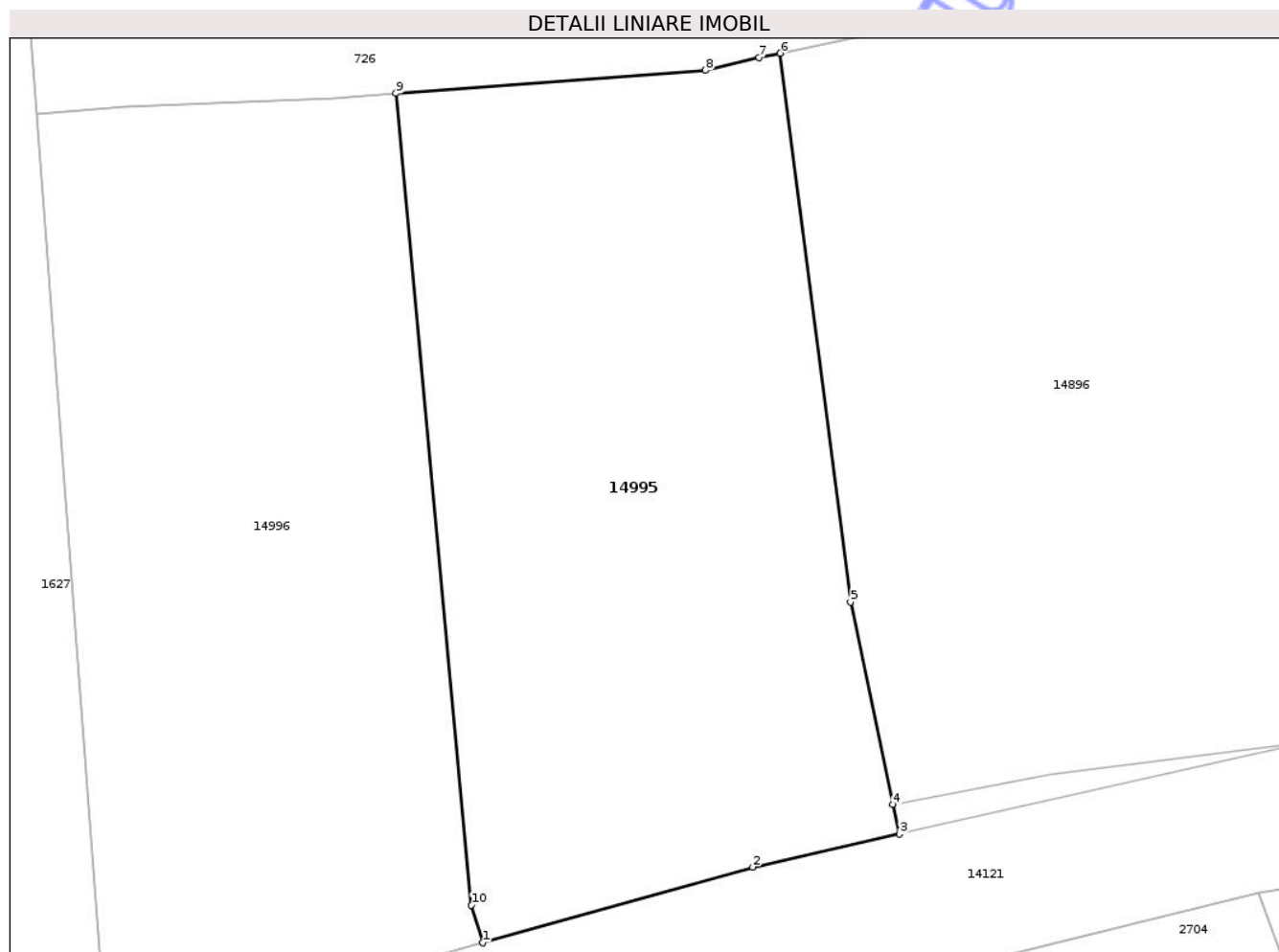
Inscrieri privind dezmembramintele dreptului de proprietate, drepturi reale de garanție și sarcini	Referințe
NU SUNT	

Anexa Nr. 1 La Partea I

Teren

Nr cadastral	Suprafața (mp)*	Observații / Referințe
55949	524	

* Suprafața este determinată în planul de proiecție Stereo 70.



Date referitoare la teren

Crt	Categorie folosință	Intra vilan	Suprafața (mp)	Tarla	Parcelă	Nr. topo	Observații / Referințe
1	faneata	DA	524	-	-	-	

Lungime Segmente

1) Valorile lungimilor segmentelor sunt obținute din proiecție în plan.

Punct început	X / Y	Punct sfârșit	X / Y	Lungime segment (** (m)
1	471.954,357 557.735,027	2	471.965,132 557.738,048	11.19
2	471.965,132 557.738,048	3	471.970,988 557.739,364	6.002
3	471.970,988 557.739,364	4	471.970,73 557.740,543	1.207
4	471.970,73 557.740,543	5	471.969,038 557.748,626	8.258
5	471.969,038 557.748,626	6	471.966,234 557.770,525	22.078

Punct început	X / Y	Punct sfârșit	X / Y	Lungime segment (** (m)
6	471.966,234 557.770,525	7	471.965,38 557.770,35	0.872
7	471.965,38 557.770,35	8	471.963,25 557.769,84	2.19
8	471.963,25 557.769,84	9	471.950,89 557.768,922	12.394
9	471.950,89 557.768,922	10	471.953,901 557.736,523	32.539
10	471.953,901 557.736,523	1	471.954,357 557.735,027	1.564

** Lungimile segmentelor sunt determinate în planul de proiecție Stereo 70 și sunt rotunjite la 1 milimetru.

*** Distanța dintre puncte este formată din segmente cumulate ce sunt mai mici decât valoarea 1 milimetru.

Neutilizabil în Circuitul Civil

**DATE DESPRE IMOBILUL NR. 14996**

Oficiul de Cadastru și Publicitate Imobiliară MUREȘ
Biroul de Cadastru și Publicitate Imobiliară Târgu Mureș

A. Partea I. Descrierea imobilului

TEREN Intravilan

Adresa: Loc. Corunca, Jud. Mureș

Nr. Crt	Nr cadastral Nr. topografic	Suprafața* (mp)	Observații / Referințe
A1	55948	526	Sector cadastral:4 Teren împrejmuit;

B. Partea II. Proprietari și acte

Inscrieri privitoare la dreptul de proprietate și alte drepturi reale		Referințe
51571 / 16/06/2022		
Act Notarial nr. 2706, din 22/08/2011 emis de NP STIRBU FELICIA DOINITA;		
B1	Intabulare, drept de PROPRIETATEcu titlu de drept cumparare, dobandit prin Conventie, cota actuala 2/5, cota initiala 1000/2500 1) SZABO ARPAD, si sotia 2) SZABO SARA, - ca bun comun	A1
Act Notarial nr. 606, din 22/04/2022 emis de NP Nagy Szilard Istvan;		
B2	Intabulare, drept de PROPRIETATE, dobandit prin Conventie, cota actuala 3/5, cota initiala 3/5 1) SZABO ARPAD, si sotia 2) SZABO SARA	A1

C. Partea III. SARCINI .

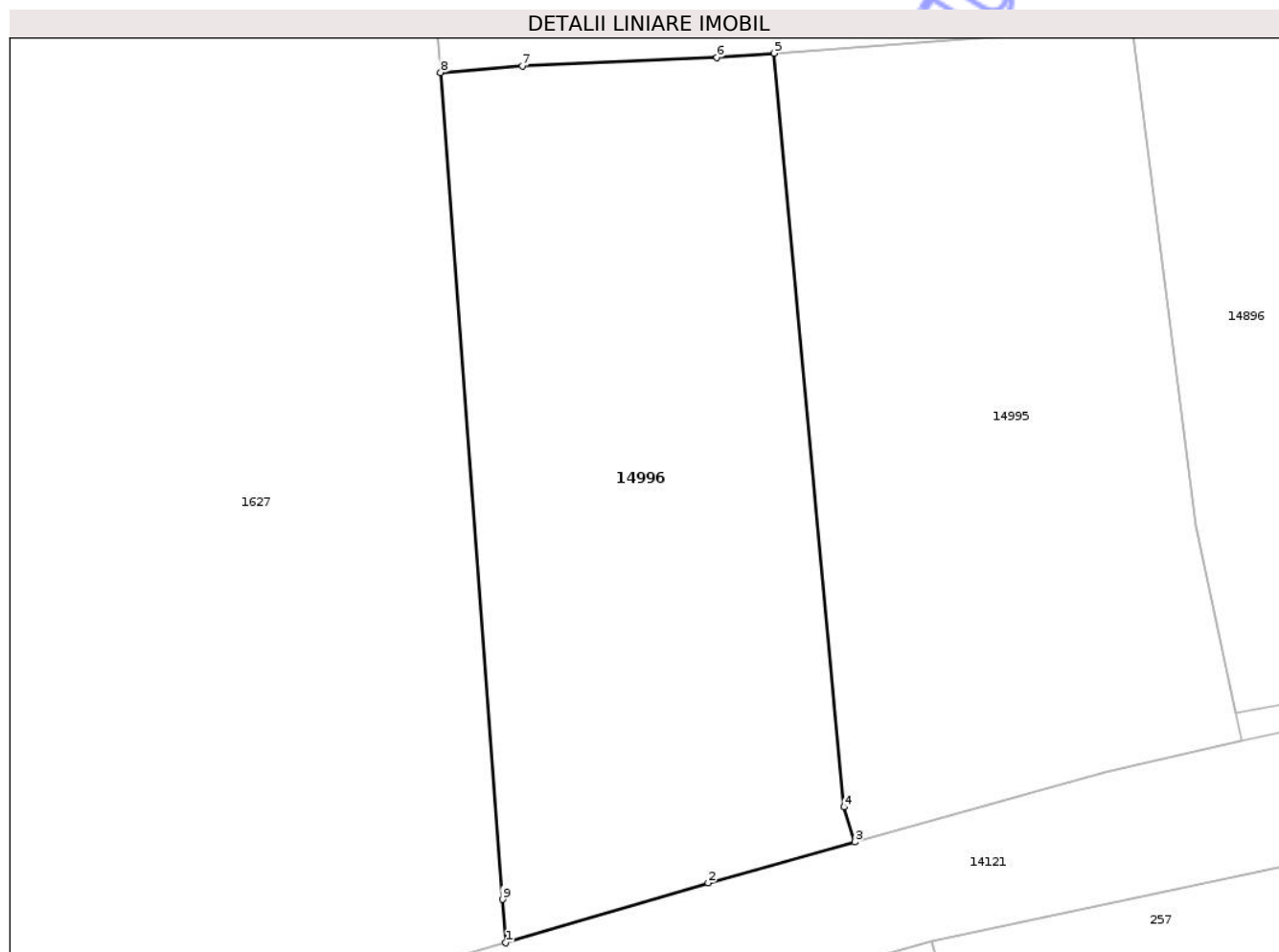
Inscrieri privind dezmembramintele dreptului de proprietate, drepturi reale de garanție și sarcini	Referințe
NU SUNT	

Anexa Nr. 1 La Partea I

Teren

Nr cadastral	Suprafața (mp)*	Observații / Referințe
55948	526	

* Suprafața este determinată în planul de proiecție Stereo 70.



Date referitoare la teren

Crt	Categorie folosință	Intra vilan	Suprafața (mp)	Tarla	Parcelă	Nr. topo	Observații / Referințe
1	faneata	DA	526	-	-	-	

Lungime Segmente

1) Valorile lungimilor segmentelor sunt obținute din proiecție în plan.

Punct început	X / Y	Punct sfârșit	X / Y	Lungime segment (** (m)
1	471.939,351 557.730,687	2	471.948,059 557.733,26	9.08
2	471.948,059 557.733,26	3	471.954,357 557.735,027	6.541
3	471.954,357 557.735,027	4	471.953,901 557.736,523	1.564
4	471.953,901 557.736,523	5	471.950,89 557.768,922	32.539
5	471.950,89 557.768,922	6	471.948,44 557.768,74	2.457

Punct început	X / Y	Punct sfârșit	X / Y	Lungime segment (** (m)
6	471.948,44 557.768,74	7	471.940,07 557.768,37	8.378
7	471.940,07 557.768,37	8	471.936,559 557.768,098	3.522
8	471.936,559 557.768,098	9	471.939,207 557.732,552	35.644
9	471.939,207 557.732,552	1	471.939,351 557.730,687	1.871

** Lungimile segmentelor sunt determinate în planul de proiecție Stereo 70 și sunt rotunjite la 1 milimetru.

*** Distanța dintre puncte este formată din segmente cumulate ce sunt mai mici decât valoarea 1 milimetru.

Neutilizabil în Circuitul Civil

**DATE DESPRE IMOBILUL NR. 14997**

Oficiul de Cadastru și Publicitate Imobiliară MUREȘ
Biroul de Cadastru și Publicitate Imobiliară Târgu Mureș

A. Partea I. Descrierea imobilului

TEREN Intravilan

Adresa: Loc. Corunca, Jud. Mureș

Nr. Crt	Nr cadastral Nr. topografic	Suprafața* (mp)	Observații / Referințe
A1	55947	555	Sector cadastral:7 Teren neimprejmuit;

B. Partea II. Proprietari și acte

Inscrieri privitoare la dreptul de proprietate și alte drepturi reale		Referințe
86040 / 13/10/2022		
Act Notarial nr. 1494, din 13/10/2022 emis de Dobrea Iuliana-Felicia;		
B1	Intabulare, drept de PROPRIETATE, dobandit prin Conventie, cota actuala 1/2, cota initiala 1/2 1) Toncian Ovidiu-Ioan , cas. cu 2) TONCIAN MIHAELA-IOANA , (bun comun)	A1
B2	Intabulare, drept de PROPRIETATE, dobandit prin Conventie, cota actuala 1/2, cota initiala 1/2 1) CORUI IONUT-MARIN , cas. cu 2) CORUI ADRIANA-ELENA , (bun comun)	A1

C. Partea III. SARCINI

Inscrieri privind dezmembramintele dreptului de proprietate, drepturi reale de garanție și sarcini		Referințe
53441 / 23/06/2022		
Act Notarial nr. 2032, din 24/11/2014 emis de NP Danci Baziotis Petru Pavel;		
C1	Se inscrie contractul de superfiție cu mențiunea drept de servitute, acces și uz . 1) S.C. F.D.E.E. "ELECTRICA DISTRIBUTIE TRANSILVANIA SUD" S.A.BRASOV , CIF:14516614, SUCURSALA DE DISTRIBUTIE A ENERGIEI ELECTRICE MUREȘ <i>OBSERVATII: pozitie transcrisa din CF 53003/Corunca, inscrisa prin incheierea nr. 78871 din 26/11/2014;</i>	A1

Teren

Nr cadastral	Suprafața (mp)*	Observații / Referințe
55947	555	

* Suprafața este determinată în planul de proiecție Stereo 70.



Date referitoare la teren

Crt	Categorie folosință	Intravilan	Suprafața (mp)	Tarla	Parcelă	Nr. topo	Observații / Referințe
1	drum	DA	555	-	-	-	

Lungime Segmente

1) Valorile lungimilor segmentelor sunt obținute din proiecție în plan.

Punct început	X / Y	Punct sfârșit	X / Y	Lungime segment (** (m)
1	470.588,917 556.502,52	2	470.586,984 556.500,971	2.477
3	470.693,377 556.380,851	4	470.694,938 556.381,705	1.779
5	470.695,841 556.382,223	6	470.696,745 556.382,741	1.042
7	470.696,569 556.382,946	8	470.692,261 556.387,973	6.62
9	470.692,55 556.388,228	10	470.687,418 556.394,003	7.726

Punct început	X / Y	Punct sfârșit	X / Y	Lungime segment (** (m)
2	470.586,984 556.500,971	3	470.693,377 556.380,851	160.463
4	470.694,938 556.381,705	5	470.695,841 556.382,223	1.041
6	470.696,745 556.382,741	7	470.696,569 556.382,946	0.27
8	470.692,261 556.387,973	9	470.692,55 556.388,228	0.385
10	470.687,418 556.394,003	11	470.687,136 556.393,744	0.383

Punct început	X / Y	Punct sfârșit	X / Y	Lungime segment (** (m))	Punct început	X / Y	Punct sfârșit	X / Y	Lungime segment (** (m))
11	470.687,136 556.393,744	12	470.681,863 556.399,404	7.736	12	470.681,863 556.399,404	13	470.676,746 556.405,297	7.805
13	470.676,746 556.405,297	14	470.671,523 556.411,344	7.99	14	470.671,523 556.411,344	15	470.666,138 556.416,986	7.799
15	470.666,138 556.416,986	16	470.665,577 556.417,575	0.813	16	470.665,577 556.417,575	17	470.665,042 556.418,201	0.823
17	470.665,042 556.418,201	18	470.659,998 556.424,013	7.696	18	470.659,998 556.424,013	19	470.654,832 556.429,657	7.651
19	470.654,832 556.429,657	20	470.649,682 556.435,384	7.702	20	470.649,682 556.435,384	21	470.644,298 556.441,128	7.873
21	470.644,298 556.441,128	22	470.639,129 556.447,003	7.825	22	470.639,129 556.447,003	23	470.633,859 556.452,828	7.855
23	470.633,859 556.452,828	24	470.628,665 556.458,533	7.715	24	470.628,665 556.458,533	25	470.627,447 556.459,821	1.773
25	470.627,447 556.459,821	26	470.628,17 556.460,489	0.984	26	470.628,17 556.460,489	27	470.627,058 556.461,717	1.657
27	470.627,058 556.461,717	28	470.621,645 556.467,49	7.914	28	470.621,645 556.467,49	29	470.621,428 556.467,286	0.298
29	470.621,428 556.467,286	30	470.615,841 556.473,064	8.037	30	470.615,841 556.473,064	31	470.610,956 556.478,841	7.566
31	470.610,956 556.478,841	32	470.605,723 556.484,681	7.842	32	470.605,723 556.484,681	33	470.600,396 556.490,38	7.801
33	470.600,396 556.490,38	34	470.595,236 556.496,233	7.803	34	470.595,236 556.496,233	35	470.589,965 556.501,477	7.435
35	470.589,965 556.501,477	36	470.589,441 556.501,998	0.739	36	470.589,441 556.501,998	1	470.588,917 556.502,52	0.74

** Lungimile segmentelor sunt determinate în planul de proiecție Stereo 70 și sunt rotunjite la 1 milimetru.

*** Distanța dintre puncte este formată din segmente cumulate ce sunt mai mici decât valoarea 1 milimetru.

**DATE DESPRE IMOBILUL NR. 14999**

Oficiul de Cadastru și Publicitate Imobiliară MUREȘ
Biroul de Cadastru și Publicitate Imobiliară Târgu Mureș

A. Partea I. Descrierea imobilului

TEREN Intravilan

Adresa: Loc. Corunca, Jud. Mureș

Nr. Crt	Nr cadastral Nr. topografic	Suprafața* (mp)	Observații / Referințe
A1	55945	222	Sector cadastral:1 Teren neimprejmuit;

B. Partea II. Proprietari și acte

Inscrieri privitoare la dreptul de proprietate și alte drepturi reale	Referințe
81383 / 28/09/2022	
Act Notarial nr. 1172, din 27/09/2022 emis de Boerescu Andreea;	
B10	Intabulare, drept de PROPRIETATE, dobândit prin Conventie, cota actuala 1/1, cota initiala 1/1
	1) COSTINAS EMIL, cas. cu
	2) COSTINAS LAURA-VICTORIA, (bun comun)

C. Partea III. SARCINI

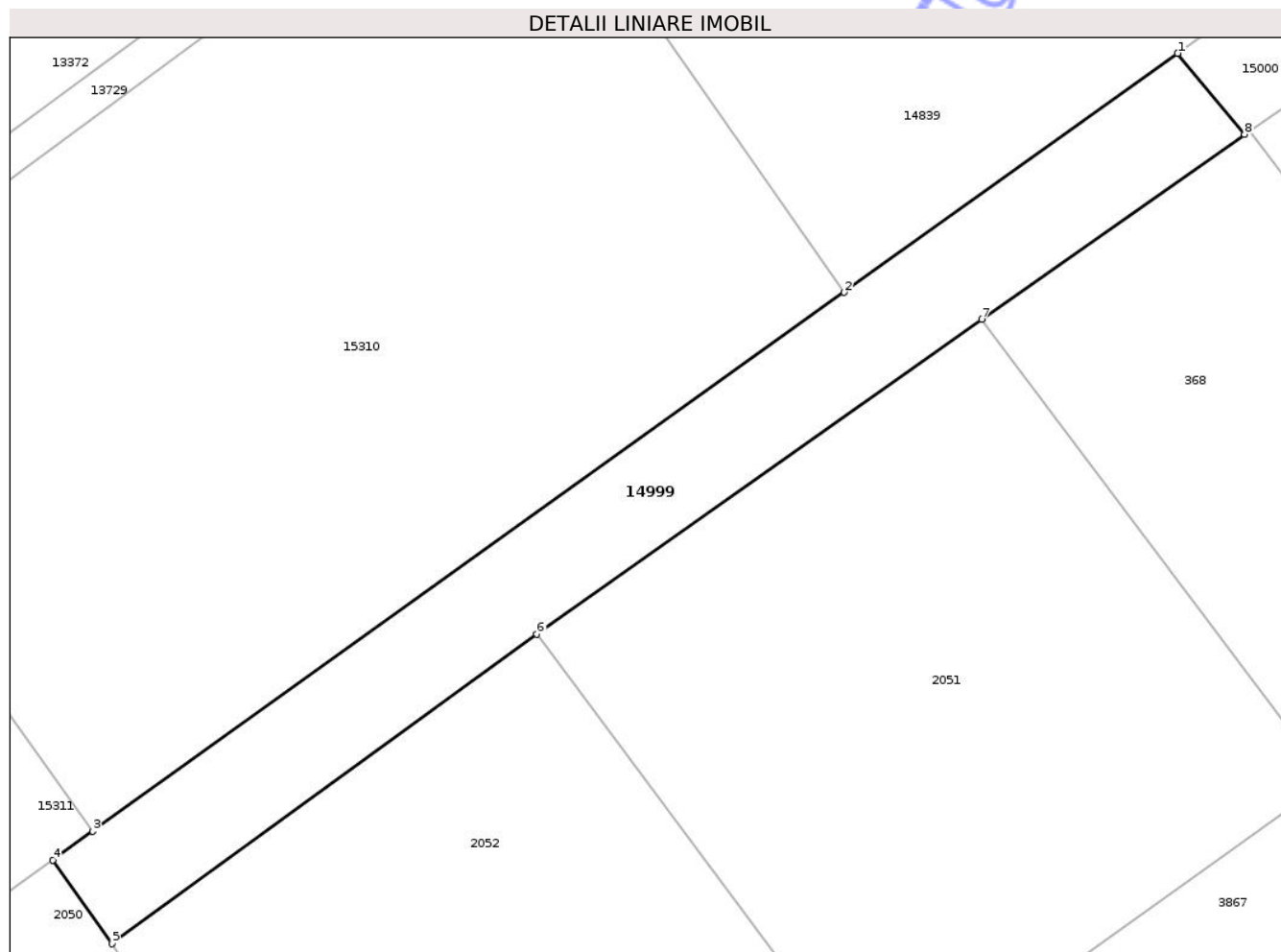
Inscrieri privind dezmembramintele dreptului de proprietate, drepturi reale de garanție și sarcini	Referințe
64472 / 30/07/2024	
Hotarare Judecatoreasca nr. 7132, din 10/07/2024 emis de JUDECĂTORIA TÂRGU MUREȘ (inscris sub semnatura privata nr /2538/2024 din 26.07.2024, emis de EXEC.HURUBĂ EUGEN);	
C1	Se notează urmărirea imobilului privind pe Costinas Emil, creditor urmăritor: SC DKV EURO SERVICE GMBH + CO KG (DKV) pentru suma de: 3.311.905,33 lei + cheltuieli de executare și alte obligații de plată încuviințate de instanță
	A1
110554 / 06/12/2024	
Hotarare Judecatoreasca nr. 12702, din 15/11/2024 emis de JUDECĂTORIA TÂRGU MUREȘ (inscris sub semnatura privata nr - din 02.12.2024, emis de EJ PUIA ROMULUS (dosar de executare nr. 310/E/2024));	
C2	Se notează urmărirea imobilului privind pe Costinas Emil, creditor urmăritor: SCANIA CREDIT ROMANIA IFN SA , pentru suma de: 73342,15 Euro și 28790,19 Euro + cheltuieli de executare și alte obligații de plată încuviințate de instanță.
	A1
116809 / 24/12/2024	
Hotarare Judecatoreasca nr. 13476, din 04/12/2024 emis de JUDECĂTORIA TÂRGU MUREȘ (dosar nr. 19236/320/2024) (inscris sub semnatura privata nr 262 din 11.12.2024, emis de BEJ COTOARA CRISTIAN);	
C3	Se noteaza urmarirea imobilului, creditor urmaritor: PATRIA BANK SA, pentru suma de: 2.526.731, 29 lei + cheltuieli de executare si alte obligatii de plata incuviintate de instanta.
	A1
24485 / 19/03/2025	
Inscris Sub Semnatura Privata nr. din dosar executare nr. 2214/2024, din 12/03/2025 emis de BEJ SĂRIG ATTILA (hotarare judecatoreasca nr 13088/2024 din 27.11.2024, emis de JUDECĂTORIA TÂRGU MUREȘ în dosar nr. 18649/320/2024);	
C4	Se notează urmărirea imobilului privind pe COSTINAS EMIL, creditor urmăritor: BT LEASING TRANSILVANIA IFN SA, pentru suma de: 1.477.560,34 lei + cheltuieli de executare și alte obligații de plată încuviințate de instanță.
	A1
61125 / 15/07/2025	
Inscris Sub Semnatura Privata nr. 138/E/2025, din 09/07/2025 emis de EJ IANCULESCU GEORGE (hotarare judecatoreasca nr 3312/2025 din 26.06.2025, emis de JUDECĂTORIA TÂRGU MUREȘ);	
C5	Se notează urmărirea imobilului privind pe Costinas Emil, creditor urmăritor: UNICREDIT BANK SA, pentru suma de: 2083483,61 lei + cheltuieli de executare și alte obligații de plată încuviințate de instanță.
	A1

Anexa Nr. 1 La Partea I

Teren

Nr cadastral	Suprafața (mp)*	Observații / Referințe
55945	222	

* Suprafața este determinată în planul de proiecție Stereo 70.



Date referitoare la teren

Crt	Categorie folosință	Intravilan	Suprafața (mp)	Tarla	Parcelă	Nr. topo	Observații / Referințe
1	arabil	DA	222	43	1249/45	-	

Lungime Segmente

1) Valorile lungimilor segmentelor sunt obținute din proiecție în plan.

Punct început	X / Y	Punct sfârșit	X / Y	Lungime segment (** (m)
1	469.867,328 557.619,15	2	469.854,057 557.609,634	16.33
2	469.854,057 557.609,634	3	469.824,145 557.588,184	36.808

Punct început	X / Y	Punct sfârșit	X / Y	Lungime segment (** (m)
3	469.824,145 557.588,184	4	469.822,552 557.587,042	1.96
4	469.822,552 557.587,042	5	469.824,906 557.583,71	4.08
5	469.824,906 557.583,71	6	469.841,824 557.596,036	20.932
6	469.841,824 557.596,036	7	469.859,524 557.608,557	21.681
7	469.859,524 557.608,557	8	469.869,993 557.615,93	12.805
8	469.869,993 557.615,93	1	469.867,328 557.619,15	4.18

** Lungimile segmentelor sunt determinate în planul de proiecție Stereo 70 și sunt rotunjite la 1 milimetru.

*** Distanța dintre puncte este formată din segmente cumulate ce sunt mai mici decât valoarea 1 milimetru.

Neutilizabil în Circuitul Civil

**DATE DESPRE IMOBILUL NR. 14990**

Oficiul de Cadastru și Publicitate Imobiliară MUREȘ
Biroul de Cadastru și Publicitate Imobiliară Târgu Mureș

A. Partea I. Descrierea imobilului

TEREN Intravilan

Adresa: Loc. Corunca, Jud. Mureș

Nr. Crt	Nr cadastral Nr. topografic	Suprafața* (mp)	Observații / Referințe
A1	55954	541	Sector cadastral:4 Teren neimprejmuit;

B. Partea II. Proprietari și acte

Inscrieri privitoare la dreptul de proprietate și alte drepturi reale		Referințe
53562 / 23/06/2022		
Act Notarial nr. 2246, din 24/10/2019 emis de NP Gurghian Mariana;		
B16	Intabulare, drept de PROPRIETATE, dobandit prin Conventie, cota actuala 300/9517, cota initiala 600/9517 1) SUCIU VASILE-ALIN <i>OBSERVATII: pozitie transcrisa din CF 55811/Corunca, inscrisa prin incheierea nr. 96822 din 18/11/2021; pozitie transcrisa din CF 54966/Corunca, inscrisa prin incheierea nr. 76585 din 24/10/2019;</i>	A1
Act Notarial nr. 1864, din 22/06/2022 emis de NP IVANUS-SUCEAVA Daniela Florina (documentatia cadastrala avizata de OCPI Mures);		
B18	Intabulare, drept de PROPRIETATE, dobandit prin Conventie, cota actuala 449505970/959503940, cota initiala 899011940/959503940 1) SUCIU VASILE-ALIN	A1
92733 / 16/10/2025		
Act Notarial nr. 1398, din 16/10/2025 emis de Boerescu Andreea (AUT 1398);		
B19	se rectifică înscrierea referitoare la coproprietatea de sub B.16 și B18, in sensul menționării cotelor de proprietate ca fiind: 1/2 pentru SUCIU VASILE-ALIN și 1/2 parte pentru SUCIU ANCA-CRISTINA, ca urmare a lichidării comunității legale	A1
B20	Intabulare, drept de PROPRIETATE, dobandit prin Conventie, cota actuala 1/2, cota initiala 1/2 1) SUCIU VASILE-ALIN, (bun propriu)	A1

C. Partea III. SARCINI .

Inscrieri privind dezmembramintele dreptului de proprietate, drepturi reale de garanție și sarcini	Referințe
NU SUNT	

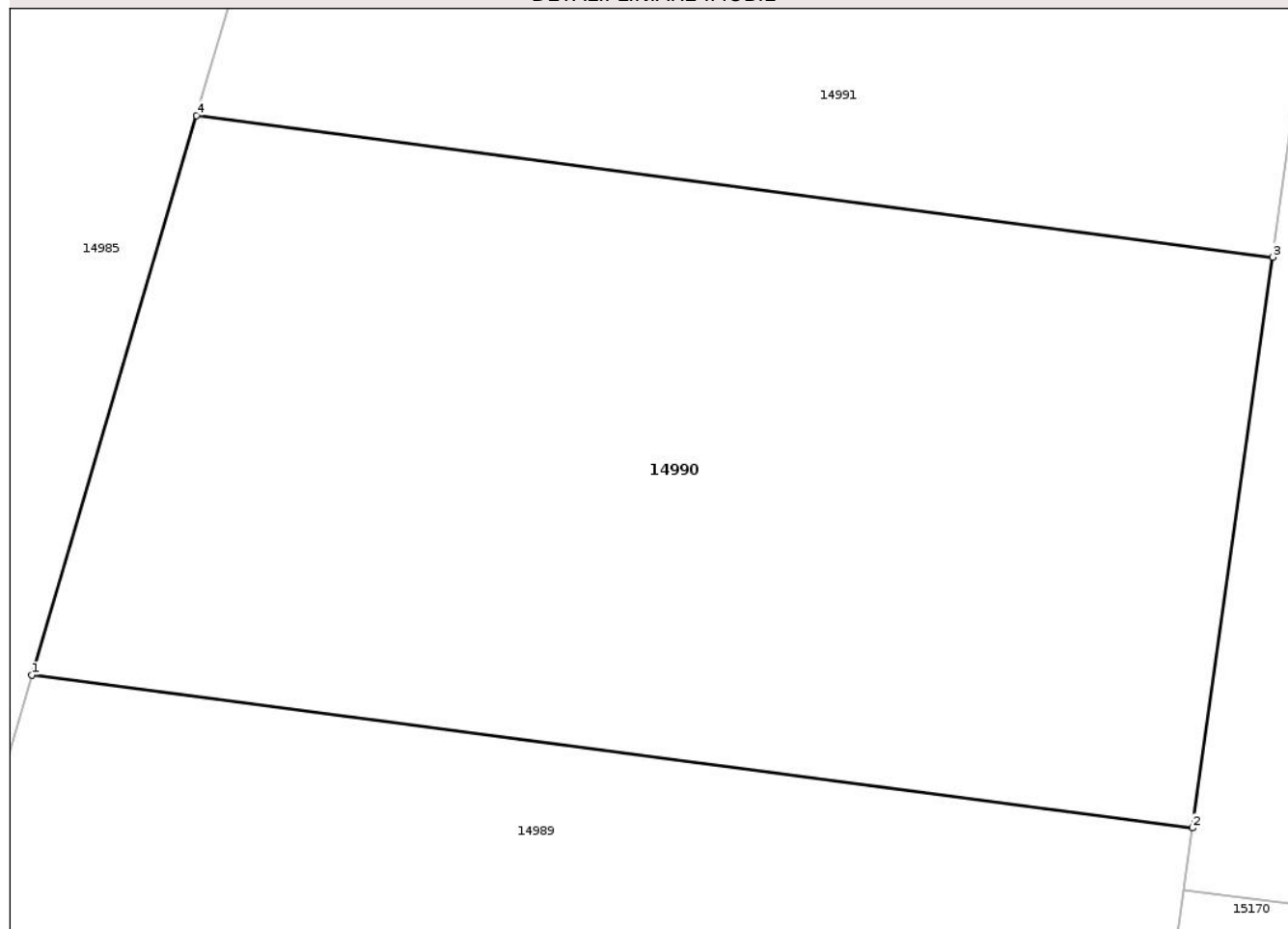
Anexa Nr. 1 La Partea I

Teren

Nr cadastral	Suprafața (mp)*	Observații / Referințe
55954	541	

* Suprafața este determinată în planul de proiecție Stereo 70.

DETALII LINIARE IMOBIL



Date referitoare la teren

Crt	Categorie folosință	Intra vilan	Suprafața (mp)	Tarla	Parcelă	Nr. topo	Observații / Referințe
1	arabil	DA	541	-	-	-	

Lungime Segmente

1) Valorile lungimilor segmentelor sunt obținute din proiecție în plan.

Punct început	X / Y	Punct sfârșit	X / Y	Lungime segment (** (m)
1	471.636,384 558.042,17	2	471.669,877 558.037,764	33.782
2	471.669,877 558.037,764	3	471.672,197 558.054,223	16.622
3	471.672,197 558.054,223	4	471.641,139 558.058,309	31.326
4	471.641,139 558.058,309	1	471.636,384 558.042,17	16.825

** Lungimile segmentelor sunt determinate în planul de proiecție Stereo 70 și sunt rotunjite la 1 milimetru.

*** Distanţa dintre puncte este formată din segmente cumulate ce sunt mai mici decât valoarea 1 milimetru.

Neutilizabil în Circuitul
Civil

**DATE DESPRE IMOBILUL NR. 14992**

Oficiul de Cadastru și Publicitate Imobiliară MUREȘ
Biroul de Cadastru și Publicitate Imobiliară Târgu Mureș

A. Partea I. Descrierea imobilului

TEREN Intravilan

Adresa: Loc. Corunca, Str Primăverii, Nr. 26, Jud. Mureș

Nr. Crt	Nr cadastral Nr. topografic	Suprafața* (mp)	Observații / Referințe
A1	55952	459	Sector cadastral:4 Teren neimprejmuit;

Construcții

Crt	Nr cadastral Nr. topografic	Adresa	Observații / Referințe
A1.1	55952-C1	Loc. Corunca, Str Primăverii, Nr. 26, Jud. Mureș	Nr. niveluri:1; S. construita la sol:162 mp; Casa de locuit, An edificare 2025.

B. Partea II. Proprietari și acte

Inscrieri privitoare la dreptul de proprietate și alte drepturi reale		Referințe
106434 / 24/11/2025		
Act Notarial nr. 3746, din 21/11/2025 emis de N.P. HOLBACH ANNA-MĂRIA;		
B22	Intabulare, drept de PROPRIETATE, dobandit prin Conventie, cota actuala 1/1, cota initiala 1/1 1) PUSKÁS EDE, (bun propriu)	A1
B23	Intabulare, drept de PROPRIETATE, dobandit prin Conventie, cota actuala 1/1, cota initiala 1/1 1) PUSKÁS EDE, (bun propriu)	A1.1

C. Partea III. SARCINI .

Inscrieri privind dezmembramintele dreptului de proprietate, drepturi reale de garanție și sarcini	Referințe
NU SUNT	

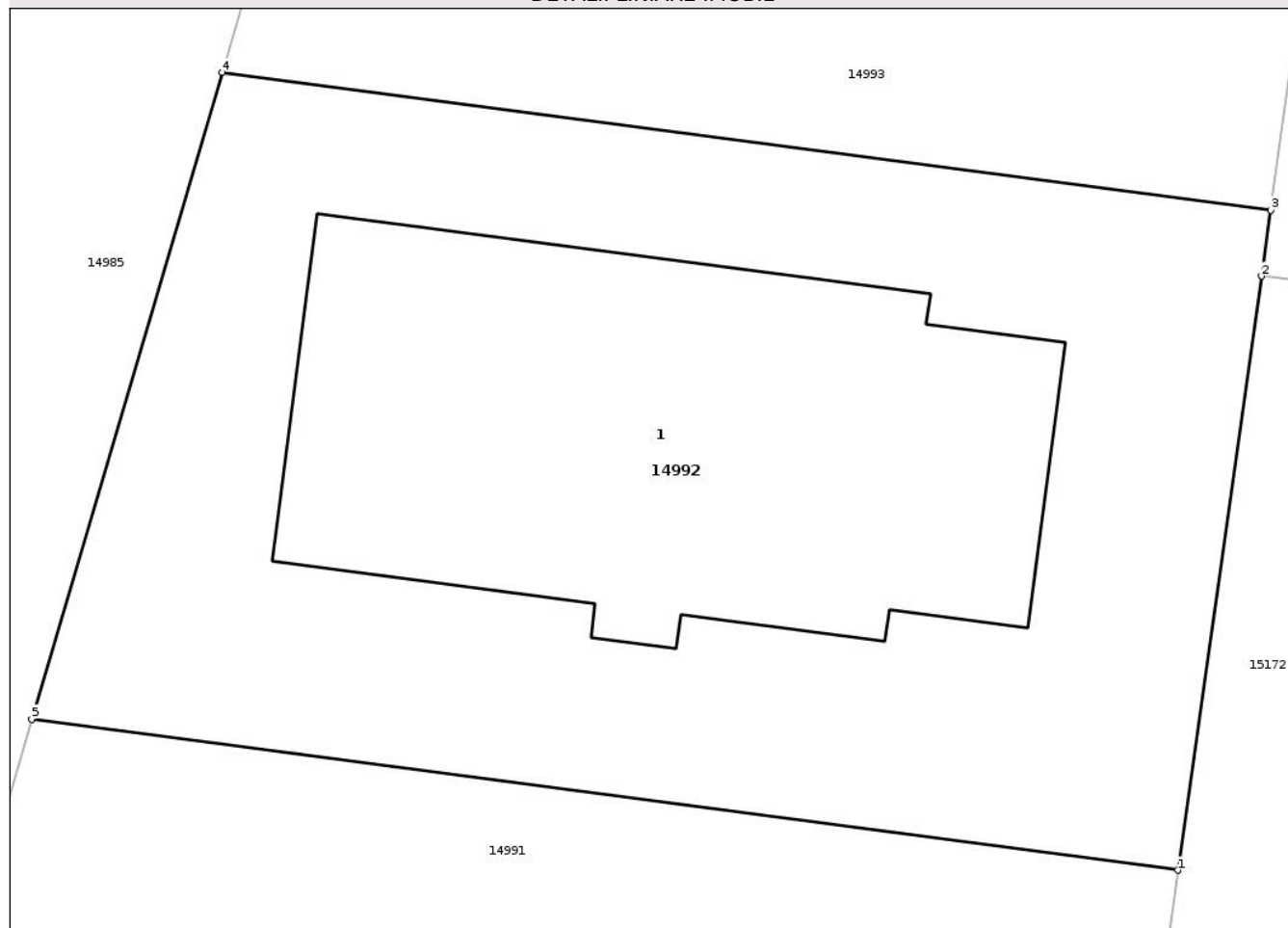
Anexa Nr. 1 La Partea I

Teren

Nr cadastral	Suprafața (mp)*	Observații / Referințe
55952	459	

* Suprafața este determinată în planul de proiecție Stereo 70.

DETALII LINIARE IMOBIL



Date referitoare la teren

Crt	Categorie folosință	Intra vilan	Suprafața (mp)	Tarla	Parcelă	Nr. topo	Observații / Referințe
1	curți constructii	DA	459	-	-	-	

Date referitoare la construcții

Crt	Număr	Destinație construcție	Supraf. (mp)	Situație juridică	Observații / Referințe
A1.1	55952-C1	construcții de locuințe	162	Cu acte	Nr. niveluri:1; S. construită la sol:162 mp; Casa de locuit, An edificare 2025.

Lungime Segmente

1) Valorile lungimilor segmentelor sunt obținute din proiecție în plan.

Punct început	X / Y	Punct sfârșit	X / Y	Lungime segment (** (m)
1	471.674,517 558.070,68	2	471.676,606 558.085,497	14.964
2	471.676,606 558.085,497	3	471.676,837 558.087,139	1.658
3	471.676,837 558.087,139	4	471.650,647 558.090,585	26.416
4	471.650,647 558.090,585	5	471.645,892 558.074,446	16.825

Punct început	X / Y	Punct sfârșit	X / Y	Lungime segment (** (m)
5	471.645,892 558.074,446	1	471.674,517 558.070,68	28.872

** Lungimile segmentelor sunt determinate în planul de proiecție Stereo 70 și sunt rotunjite la 1 milimetru.

*** Distanța dintre puncte este formată din segmente cumulate ce sunt mai mici decât valoarea 1 milimetru.

Neutilizabil în Circuitul Civil

**DATE DESPRE IMOBILUL NR. 14993**

Oficiul de Cadastru și Publicitate Imobiliară MUREȘ
Biroul de Cadastru și Publicitate Imobiliară Târgu Mureș

A. Partea I. Descrierea imobilului

TEREN Intravilan

Adresa: Loc. Corunca, Str Primăverii, Nr. 28, Jud. Mureș

Nr. Crt	Nr cadastral Nr. topografic	Suprafața* (mp)	Observații / Referințe
A1	55951	419	Sector cadastral:4 Teren neimprejmuit;

Construcții

Crt	Nr cadastral Nr. topografic	Adresa	Observații / Referințe
A1.1	55951-C1	Loc. Corunca, Str Primăverii, Nr. 28, Jud. Mureș	Nr. niveluri:1; S. construita la sol:162 mp; Casa de locuit, An edificare 2025.

B. Partea II. Proprietari și acte

Inscrieri privitoare la dreptul de proprietate și alte drepturi reale	Referințe
57900 / 08/07/2024	
Act Notarial nr. 1713, din 08/07/2024 emis de Pintya Andrea;	
B19	A1
Intabulare, drept de PROPRIETATE, dobandit prin Conventie, cota actuala 1/1, cota initiala 1/1	
1) VAIDA ZSOLT-ATTILA, și soția	
2) VAIDA EMILIA, (bun comun)	
77773 / 04/09/2025	
Act Administrativ nr. 7029, din 02/09/2025 emis de COMUNA CORUNCA (Adeverinta ; act administrativ nr 6960 din 02.09.2025, emis de COMUNA CORUNCA, documentația cadastrală avizată de către OCPI Mureș);	
B20	A1.1
Intabulare, drept de PROPRIETATE, dobandit prin Construire, cota actuala 1/1, cota initiala 1/1	
1) VAIDA ZSOLT-ATTILA, și soția	
2) VAIDA EMILIA	

C. Partea III. SARCINI .

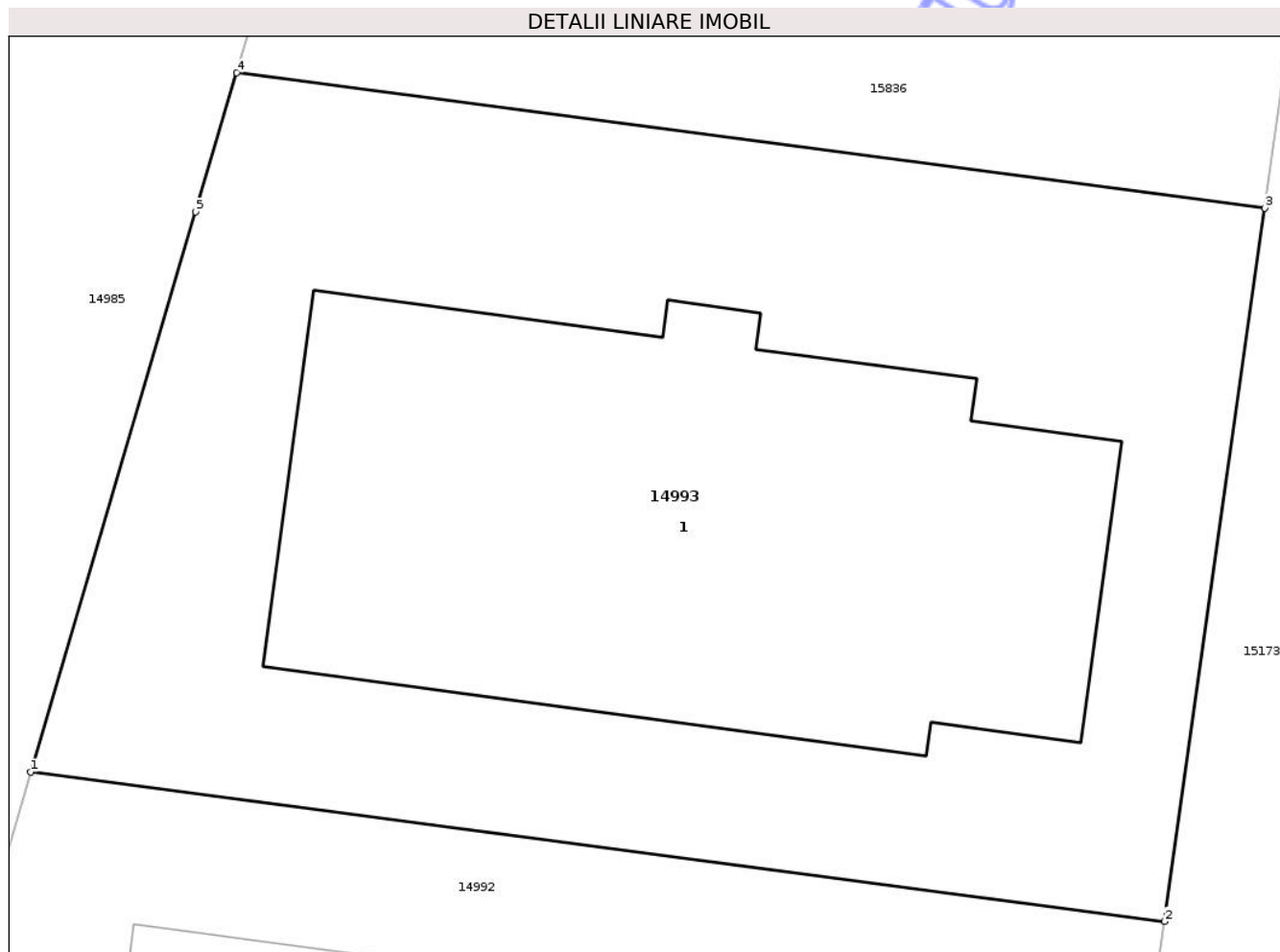
Inscrieri privind dezmembramintele dreptului de proprietate, drepturi reale de garanție și sarcini	Referințe
NU SUNT	

Anexa Nr. 1 La Partea I

Teren

Nr cadastral	Suprafața (mp)*	Observații / Referințe
55951	419	

* Suprafața este determinată în planul de proiecție Stereo 70.



Date referitoare la teren

Crt	Categorie folosință	Intra vilan	Suprafața (mp)	Tarla	Parcelă	Nr. topo	Observații / Referințe
1	curți constructii	DA	419	-	-	-	

Date referitoare la construcții

Crt	Număr	Destinație construcție	Supraf. (mp)	Situație juridică	Observații / Referințe
A1.1	55951-C1	construcții de locuințe	162	Cu acte	Nr. niveluri:1; S. construită la sol:162 mp; Casa de locuit, An edificare 2025.

Lungime Segmente

1) Valorile lungimilor segmentelor sunt obținute din proiecție în plan.

Punct început	X / Y	Punct sfârșit	X / Y	Lungime segment (** (m)
1	471.650,647 558.090,585	2	471.676,837 558.087,139	26.416
2	471.676,837 558.087,139	3	471.679,157 558.103,597	16.621
3	471.679,157 558.103,597	4	471.655,402 558.106,722	23.96
4	471.655,402 558.106,722	5	471.654,456 558.103,513	3.346

Punct început	X / Y	Punct sfârșit	X / Y	Lungime segment (** (m)
5	471.654,456 558.103,513	1	471.650,647 558.090,585	13.477

** Lungimile segmentelor sunt determinate în planul de proiecție Stereo 70 și sunt rotunjite la 1 milimetru.

*** Distanța dintre puncte este formată din segmente cumulate ce sunt mai mici decât valoarea 1 milimetru.

Neutilizabil în Circuitul Civil

